

АДМИНИСТРАЦИЯ ЛЕНИНГРАДСКОЙ ОБЛАСТИ
КОМИТЕТ ПО КУЛЬТУРЕ ЛЕНИНГРАДСКОЙ ОБЛАСТИ

ПРИКАЗ

«20» декабря 2018 г.

№ 01-03/П-549
Санкт-Петербург

Об установлении границ территории и предмета охраны объекта культурного наследия регионального значения «Церковь Знамения» по адресу: Ленинградская область, Лодейнопольский муниципальный район, Доможировское сельское поселение, дер. Турыгино, дом № 12

В соответствии со ст. ст. 3.1, 9.2, 20, 33 Федерального закона от 25 июня 2002 года № 73-ФЗ «Об объектах культурного наследия (памятниках истории и культуры) народов Российской Федерации», ст. 4 областного закона от 25 декабря 2015 года № 140-оз «О государственной охране, сохранении, использовании и популяризации объектов культурного наследия (памятников истории и культуры) народов Российской Федерации, расположенных на территории Ленинградской области», п. 2.2.2. Положения о комитете по культуре Ленинградской области, утвержденного постановлением Правительства Ленинградской области от 24 октября 2017 года № 431, приказываю:

1. Установить границы территории объекта культурного наследия регионального значения «Церковь Знамения» по адресу: Ленинградская область, Лодейнопольский муниципальный район, Доможировское сельское поселение, дер. Турыгино, дом № 12 (далее – Памятник), принятого на государственную охрану решением Леноблсполкома от 27 июля 1987 года № 325, согласно приложению 1 к настоящему приказу.

2. Установить предмет охраны Памятника согласно приложению 2 к настоящему приказу.

3. Отделу по осуществлению полномочий Ленинградской области в сфере объектов культурного наследия департамента государственной охраны, сохранения и использования объектов культурного наследия комитета по культуре Ленинградской области обеспечить:

- внесение соответствующих сведений в Единый государственный реестр объектов культурного наследия (памятников истории и культуры) народов Российской Федерации;

- копию настоящего приказа направить в сроки, установленные действующим законодательством, в федеральный орган исполнительной власти, уполномоченный Правительством Российской Федерации на осуществление государственного кадастрового учета, государственной регистрации прав, ведение Единого государственного реестра недвижимости и предоставление сведений, содержащихся в Едином государственном реестре недвижимости, его территориальные органы.

4. Отделу взаимодействия с муниципальными образованиями, информатизации и организационной работы комитета по культуре Ленинградской области обеспечить размещение настоящего приказа на сайте комитета по культуре Ленинградской области в информационно-телекоммуникационной сети «Интернет».

5. Контроль за исполнением настоящего приказа возложить на заместителя начальника департамента государственной охраны, сохранения и использования объектов культурного наследия комитета по культуре Ленинградской области.

6. Настоящий приказ вступает в силу со дня его официального опубликования.

Председатель комитета



Е.В. Чайковский

Приложение № 1
к приказу комитета по культуре
Ленинградской области
от « 20 » декабря 2018 г.
№ 01-03/18-1549

**Границы территории объекта культурного наследия регионального значения
«Церковь Знамения» по адресу: Ленинградская область, Лодейнопольский
муниципальный район, Доможировское сельское поселение, дер. Турыгино,
дом № 12**

Границы поворотных (характерных) точек объекта определены по земельному участку, непосредственно занятым памятником, с минимальным отступлением от пятна застройки и упрощением конфигурации. Таким образом, поворотная (характерная) точка 1 является юго-западным углом церкви, точка 2 – северо-западным, точка 3 – с отступом к северо-востоку от апсиды, точка 4 – с отступом к юго-востоку от апсиды.

**Карта (схема) границ территории объекта культурного наследия
регионального значения «Церковь Знамения» по адресу: Ленинградская
область, Лодейнопольский муниципальный район, Доможировское сельское
поселение, дер. Турыгино, дом № 12**



Условные обозначения:

— граница территории объекта культурного наследия

①

номер поворотной (характерной) точки

Перечень координат поворотных (характерных) точек границ территории объекта культурного наследия регионального значения «Церковь Знамения» по адресу: Ленинградская область, Лодейнопольский муниципальный район, Доможировское сельское поселение, дер. Турыгино, дом № 12

Обозначение (номер) характерной точки	Долгота (X)	Широта (Y)
1	498298.42	3201878.20
2	498315.34	3201883.81
3	498301.09	3201923.61
4	498282.45	3201916.23

Определение географических координат характерных точек границы территории объекта культурного наследия выполнено в местной системе координат МСК-47_зона 3.

**Режим использования территории объекта культурного наследия
регионального значения «Церковь Знамения» по адресу: Ленинградская
область, Лодейнопольский муниципальный район, Доможировское сельское
поселение, дер. Турыгино, дом № 12**

На территории Памятника разрешается:

- проведение работ по сохранению объекта культурного наследия (меры, направленные на обеспечение физической сохранности и сохранение историко-культурной ценности объекта культурного наследия, предусматривающие консервацию, ремонт, реставрацию, включающие в себя научно-исследовательские, изыскательские, проектные и производственные работы, научное руководство за проведением работ по сохранению объекта культурного наследия, технический и авторский надзор за проведением этих работ);

- реконструкция, ремонт инженерных коммуникаций, благоустройство, озеленение, установка малых архитектурных форм, иная хозяйственная деятельность (по согласованию с региональным органом охраны объектов культурного наследия), не противоречащая требованиям обеспечения сохранности объекта культурного наследия и позволяющая обеспечить функционирование объекта культурного наследия в современных условиях, обеспечивающая недопущение ухудшения состояния территории объекта культурного наследия.

На территории Памятника запрещается:

- строительство объектов капитального строительства;



- проведение земляных, строительных, мелиоративных работ и иных работ, за исключением работ по сохранению объекта культурного наследия или его отдельных элементов, сохранению историко-градостроительной или природной среды объекта культурного наследия;




- установка рекламных конструкций, распространение наружной рекламы;





- осуществление любых видов деятельности, ухудшающих экологические условия и гидрологический режим на территории объекта культурного наследия, создающих вибрационные нагрузки динамическим воздействием на грунты в зоне их взаимодействия с объектом культурного наследия.

Приложение № 2
к приказу комитета по культуре
Ленинградской области
от «20» декабря 2018 г.
№ 01-03/18-549

Предмет охраны
объекта культурного наследия регионального значения «Церковь Знамения»
по адресу: Ленинградская область, Лодейнополюский муниципальный район,
Доможировское сельское поселение, дер. Турыгино, дом № 12

№ п/п	Виды предмета охраны	Предмет охраны	Фотофиксация
1	Объемно-пространственное решение территории:	Местоположение границ территории по адресу Ленинградская область, Лодейнополюский муниципальный район, Доможировское сельское поселение, дер. Турыгино, дом №12.	
2	Объемно-пространственное решение:	<p>Исторические габариты и конфигурация сложного в плане здания, состоящего из центрального крестообразного в плане объема, полукруглой апсиды в восточной части, прямоугольной вытянутой по оси запад-восток трапезной, притвора с двухъярусной колокольней;</p> <p>тип конструкции и габариты двухъярусной восьмигранной колокольни с шпилем, увенчанным крестом, высотные отметки шпиля;</p> <p>тип конструкции и габариты крыши церкви: двускатная над трапезной и трансептом центрального объема, над алтарной частью вальмовая и конха, материал покрытия (металл).</p>	

			
3	Конструктивная система:	<p>Исторические наружные капитальные стены (материал – кирпич);</p> <p>перекрытия – местоположение, высотные отметки;</p> <p>своды (купольные, плоские перекрытия).</p>	
4	Объемно-планировочное решение:	В габаритах исторических капитальных стен.	
5	Архитектурно-художественное решение фасадов:	<p>Вид материала и характер отделки: стены оштукатурены и окрашены; материал цоколя – известняк; месторасположение, конфигурация и габариты крыльца на западном фасаде здания;</p> <p>портик дорического ордера на западном фасаде, 4 колонны дорического ордера, завершенные фронтоном;</p> <p>оформление трансепты и верхнего яруса колокольни - пилястрами,</p>	 

		<p>полуколонны в межоконном пространстве светового барабана</p> <p>месторасположение, конфигурация и габариты оконных (прямоугольные, прямоугольные с полуциркулярным завершением) и дверных (прямоугольные) проемов;</p> <p>исторический материал (дерево) и рисунок расстекловки оконных заполнений;</p> <p>оформление оконных и дверных проемов: наличники, над оконными и дверными проемами трансепта, притвора и апсиды – прямоугольные филенки;</p> <p>венчающий профилированный карниз.</p>	   
--	--	--	--

Предмет охраны может быть уточнен при проведении дополнительных научных исследований.