

Индивидуальный предприниматель Ивченко Иван Андреевич
ИНН 661907379771, ОГРНИП 315661900002521 Дата регистрации: 19.05.2015

**Проект объединенной зоны охраны объектов культурного наследия
федерального значения «Парк Луговой (Озерковый)»,
«Водоподводящая система Петергофа», 1720-1721 гг., инж.-
гидравлик Туволков В.Г., 2-я пол.XVIII в., 1944-1948 гг., 1970-е гг.
(реставрация), в части расположенной на территории
Ломоносовского района Ленинградской области, и территориально
связанных с ними объектов культурного наследия**

Том 1: Материалы по обоснованию проекта
Книга 1: Историко-культурные исследования
Часть 3: Сведения об объектах культурного наследия

Шифр ЛО-16-ПОЗО-20-ИКИ/3

Арх. № _____

Экз. № _____

Екатеринбург
2020

Индивидуальный предприниматель Ивченко Иван Андреевич
ИНН 661907379771, ОГРНИП 315661900002521 Дата регистрации: 19.05.2015

Проект объединенной зоны охраны объектов культурного наследия федерального значения «Парк Луговой (Озерковый)», «Водоподводящая система Петергофа», 1720-1721 гг., инж.- гидравлик Туволков В.Г., 2-я пол.XVIII в., 1944-1948 гг., 1970-е гг. (реставрация), в части расположенной на территории Ломоносовского района Ленинградской области, и территориально связанных с ними объектов культурного наследия

Том 1: Материалы по обоснованию проекта
Книга 1: Историко-культурные исследования
Часть 3: Сведения об объектах культурного наследия

Индивидуальный предприниматель _____ Ивченко И.А.
(личная подпись, фамилия И.О.)

Шифр ЛО-16-ПОЗО-20-ИКИ/3

Арх. № _____

Экз. № _____

Екатеринбург
2020

Состав документации

Обозначение комплекта	Наименование	Марка чертежей	Арх. № комплекта, дата	Примечание
Том 1	Материалы по обоснованию проекта			
Книга 1	Историко-культурные исследования			
Часть 1	Сведения об объектах культурного наследия	(ИКИ/1)		
Часть 2	Сведения об объектах культурного наследия	(ИКИ/2)		
Часть 3	Фотографическое изображение объектов культурного наследия	(ИКИ/3)		
Часть 4	Сведения из ФГИС ЕГРН	(ИКИ/4)		
Часть 5	Комплексные научные исследования	(ИКИ/5)		
Часть 6	Приложение	(ИКИ/6)		
Книга 2	Историко-культурный опорный план			
Часть 1	Историко-культурный опорный план	(ИКОП/1)		

Ивч. № подл.	Подп. и дата	Взам. инв. №

ЛО-16-ПОЗО-20-ИКИ/3						
Изм.	Кол.уч.	Лист	№ док.	Подп.	Дата	
Разраб.	Вавилов К.В.					
Проверил.	Союров И.В.					
				Историко-культурные исследования.		
				Стадия	Лист	Листов
				НИ	3	
				ИП Ивченко И.А.		

Часть 2	Историко-культурный опорный план	(ИКОП/2)		
Часть 3	Историко-культурный опорный план	(ИКОП/3)		
Книга 3	Ландшафтно-визуальный анализ			
Часть 1	Текстовые и графические материалы ландшафтно-визуального анализа	(ЛВА/1)		
Часть 2	Материалы панорамной фотофиксации	(ЛВА/2)		
Часть 3	Материалы аэрофотосъемки	(ЛВА/3)		
Том 2	Проект объединенной зоны охраны			
Книга 1	Утверждаемая часть	(УЧ)		
Часть 1	Режимы использования земель и земельных участков, требования к градостроительным регламентам.	(УЧ/1)		
Часть 2	Графическая часть	(УЧ/2)		
Часть 3	Описание границ объединенной зоны охраны объектов культурного наследия.	(УЧ/3)		
Часть 4	Описание границ объединенной зоны охраны объектов культурного наследия.	(УЧ/4)		
Том 3	Проект границ территории			
Книга 1	Утверждаемая часть	(ТОКН-УЧ)		

Инд. № подл.	Взам. инв. №
	Подп. и дата

Изм.	Кол.уч.	Лист	№ док.	Подп.	Дата

ЛО-16-ПОЗО-20-ИКИ/3

Авторский коллектив

№ п/п	Фамилия И. О.	Должность	Личная подпись
1	Займогов А. И.	Технический директор, научный руководитель	
2	Союров И. В.	Главный специалист по утверждаемой части	
3	Лащенко А. А.	Руководитель авторского коллектива	
4	Маслов В.Н.	Историк-архивист	
5	Росляков Д.И.	Главный инженер- геодезист	
6	Сорочинская Н. Г.	Ведущий архитектор- градостроитель	
7	Вавилов К. В.	Ведущий архитектор- реставратор	
8	Черникова Ж. В.	Архитектор- градостроитель	
9	Скоморохова А.В.	Архитектор- градостроитель	
10	Хардин В. С.	Архитектор- градостроитель	
11	Латыпова И. И.	Архитектор-реставратор	
12	Решетников В. С.	Архитектор	
13	Пестриков Д. П.	Архитектор	
14	Обвинцева Е. А.	Архитектор	

Изм.	Кол.уч.	Лист	№ док.	Подп.	Дата

Содержание

№ Раздела	Наименование	Стр.,
2	Фотографическое изображение объектов культурного наследия	7

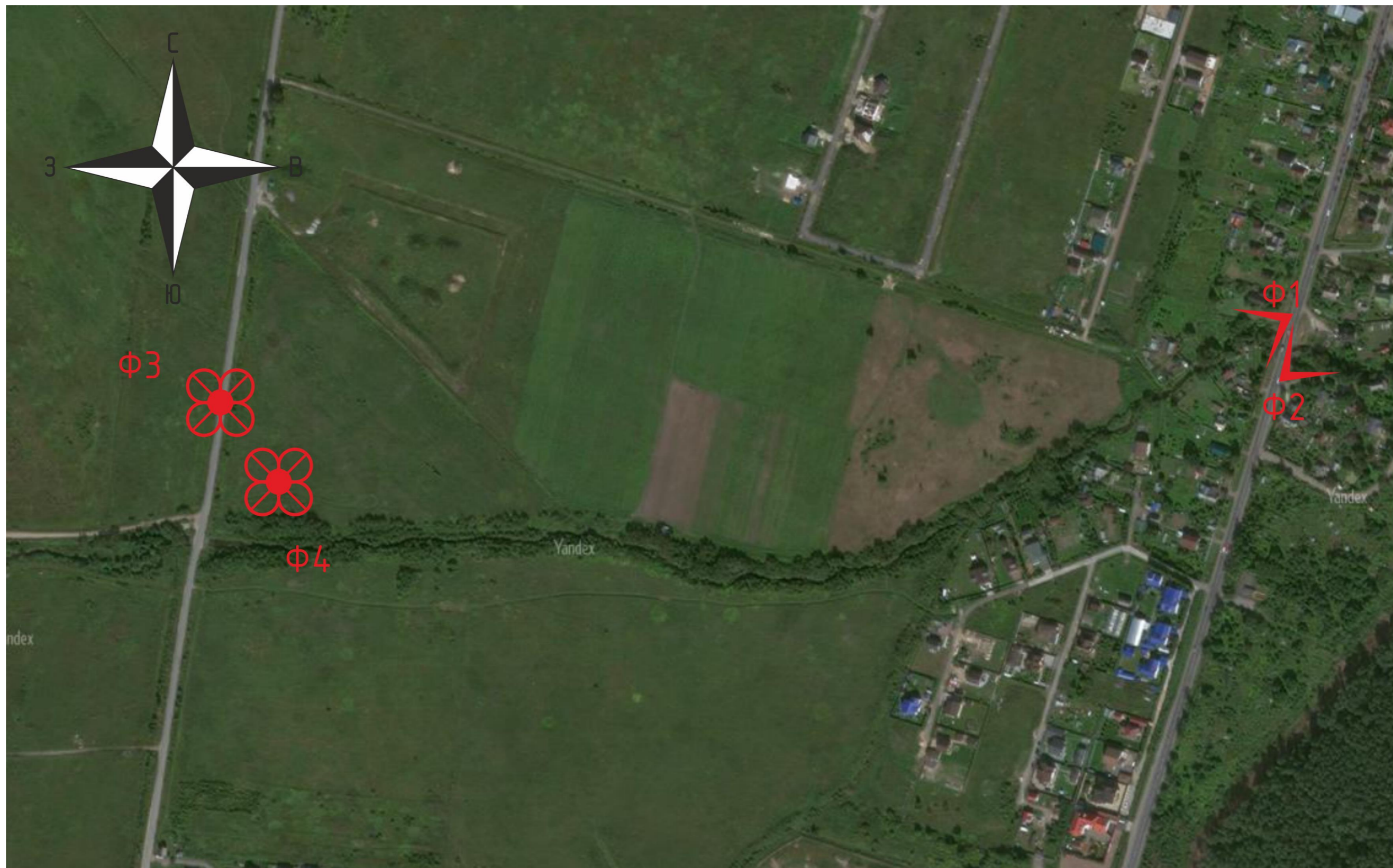
Изм.	Взам. инв. №
Кол.уч.	Подп. и дата
Лист	Инв. № подл.
№ док.	Подп.
Дата	Дата

ЛО-16-ПОЗО-20-ИКИ/3

Лист

6

«Водоподводящая система парков Стрельны»
Схема фотофиксации



Инив. № подл.	Подп. и дата	Взам. инв. №

Изм.	Кол.уч.	Лист	№ док.	Подп.	Дата

ЛО-16-ПОЗО-20-ИКИ/3



Фото 1. Объект культурного наследия федерального значения «Водоподводящая система парков Стрельны», 1-я четв. XVIII-XX вв., по адресу: Санкт-Петербург, пос. Стрельна. Развертка местности вдоль реки Черная и Ропшинского шоссе в юго-западном направлении. Октябрь 2020 года. Автор фотографии: Лащенко А.А.

Иniv. № подл.	Подп. и дата	Взам. инв. №

Изм.	Кол.уч	Лист	№ док.	Подп.	Дата

ЛО-16-ПОЗО-20-ИКИ/3



Фото 2. Объект культурного наследия федерального значения «Водоподводящая система парков Стрельны», 1-я четв. XVIII-XX вв., по адресу: Санкт-Петербург, пос. Стрельна. Развертка местности вдоль реки Черная и Ропшинского шоссе в северо-восточном направлении. Октябрь 2020 года. Автор фотографии: Лащенко А.А.

Инив. № подл.	Подп. и дата	Взам. инв. №

Изм.	Кол.уч	Лист	№ док.	Подп.	Дата

ЛО-16-ПОЗО-20-ИКИ/3



Фото 3 Объект культурного наследия федерального значения «Водоподводящая система парков Стрельны», 1-я четв. XVIII-XX вв., по адресу: Санкт-Петербург, пос. Стрельна. Аэрофотосъемка объектов культурного наследия в южном направлении в районе деревни Владимировка. Вид на канал реки Черная речка. Октябрь 2020 года. Автор фотографии: Лашенко А.А.

Иniv. № подл.	Подп. и дата	Взам. инв. №

Изм.	Кол.уч	Лист	№ док.	Подп.	Дата

ЛО-16-ПОЗО-20-ИКИ/3



Фото 4. Объект культурного наследия федерального значения «Водоподводящая система парков Стрельны», 1-я четв. XVIII-XX вв., по адресу: Санкт-Петербург, пос. Стрельна. Аэрофотосъемка объектов культурного наследия в юго-западном направлении в районе деревни Владимировка. Вид на канал реки Черная речка. Октябрь 2020 года. Автор фотографии: Лащенко А.А.

Иniv. № подл. Подп. и дата Взам. инв. №

Изм.	Кол.уч	Лист	№ док.	Подп.	Дата

ЛО-16-ПОЗО-20-ИКИ/3

«Парк Луговой (Озерковый)»

Схема фотофиксации



Инив. № подл.	Подп. и дата	Взам. инв. №

Изм.	Кол.уч.	Лист	№ док.	Подп.	Дата

ЛО-16-ПОЗО-20-ИКИ/3



Фото 1. Объект культурного наследия федерального значения «Парк Луговой (Озерковый)», начало XVIII - XX вв., по адресу: Санкт-Петербург, город Петергоф, между линией Балтийской железной дороги и Шинкарским прудом. Аэрофотосъемка объектов культурного наследия в северном направлении в районе деревни Низино. Вид на Старопетергофский канал и Церковный пруд. Октябрь 2020 года. Автор фотографии: Лащенко А.А.

Иniv. № подл. Подп. и дата Взам. инв. №

Изм.	Кол.уч	Лист	№ док.	Подп.	Дата

ЛО-16-ПОЗО-20-ИКИ/3

Лист
13



Фото 2. Объект культурного наследия федерального значения «Парк Луговой (Озерковый)», начало XVIII - XX вв., по адресу: Санкт-Петербург, город Петергоф, между линией Балтийской железной дороги и Шинкарским прудом. Общий вид объекта Церковный пруд в западном направлении. Октябрь 2020 года. Автор фотографии: Лашенко А.А.

Иniv. № подл.	Подп. и дата	Взам. инв. №

Изм.	Кол.уч	Лист	№ док.	Подп.	Дата

ЛО-16-ПОЗО-20-ИКИ/3



Фото 3. Объект культурного наследия федерального значения «Парк Луговой (Озерковый)», начало XVIII - XX вв., по адресу: Санкт-Петербург, город Петергоф, между линией Балтийской железной дороги и Шинкарским прудом. Общий вид объекта Церковный пруд в юго-западном направлении. Октябрь 2020 года. Автор фотографии: Лашенко А.А.

Иniv. № подл.	Подп. и дата	Взам. инв. №

Изм.	Кол.уч	Лист	№ док.	Подп.	Дата

ЛО-16-ПОЗО-20-ИКИ/3



Фото 4. Объект культурного наследия федерального значения «Парк Луговой (Озерковый)», начало XVIII - XX вв., по адресу: Санкт-Петербург, город Петергоф, между линией Балтийской железной дороги и Шинкарским прудом. Аэрофотосъемка объектов культурного наследия в юго-западном направлении в районе деревни Низино. Вид на Старопетергофский канал и Церковный пруд. Октябрь 2020 года. Автор фотографии: Лащенко А.А.

Иniv. № подл.	Подп. и дата	Взам. инв. №

Изм.	Кол.уч	Лист	№ док.	Подп.	Дата

ЛО-16-ПОЗО-20-ИКИ/3

«Водоподводящая система Петергофа»

Схема фотофиксации



Инив. № подл.	Подп. и дата	Взам. инв. №

Изм.	Кол.уч.	Лист	№ док.	Подп.	Дата

ЛО-16-ПОЗО-20-ИКИ/3

Схема фотофиксации

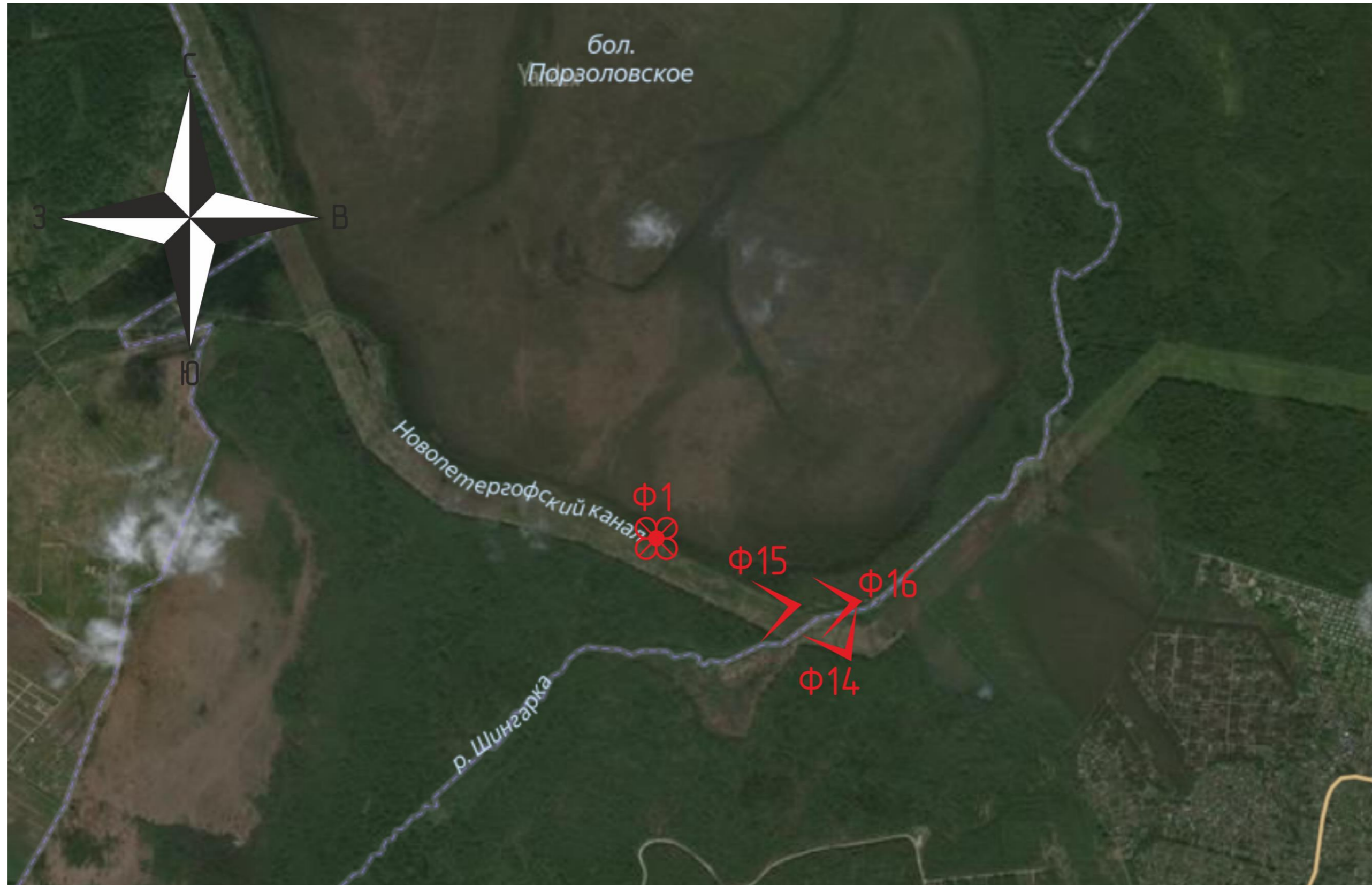


Инов. № подл.	Подп. и дата	Взам. инв. №

Изм.	Кол.уч.	Лист	№ док.	Подп.	Дата

ЛО-16-ПОЗО-20-ИКИ/3

Схема фотофиксации



Инив. № подл.	Подп. и дата	Взам. инв. №

Изм.	Кол.уч.	Лист	№ док.	Подп.	Дата

ЛО-16-ПОЗО-20-ИКИ/3



Фото 1. Объект культурного наследия федерального значения «Водопроводящая система Петергофа», 1720-1721 гг., 2-я пол. XVIII в., 1944-1948 гг., 1970-е гг. (реставрация), по адресу г. Санкт-Петербург, город Петергоф, Ленинградская область, Ломоносовский район. Аэрофотосъемка объектов культурного наследия в северо-западном направлении в районе деревни Новая Ропша. Вид на Новопетергофский канал. Октябрь 2020 года. Автор фотографии: Лащенко А.А.

Ивл. № подл. Подп. и дата Взам. инв. №

Изм.	Кол.уч	Лист	№ док.	Подп.	Дата

ЛО-16-ПОЗО-20-ИКИ/3

Лист
20



Фото 2. Объект культурного наследия федерального значения «Водоподводящая система Петергофа», 1720-1721 гг., 2-я пол. XVIII в., 1944-1948 гг., 1970-е гг. (реставрация), по адресу: г. Санкт-Петербург, город Петергоф, Ленинградская область, Ломоносовский район. Общий вид объекта Старопетергофский канал в западном направлении. Октябрь 2020 года. Автор фотографии: Лашенко А.А.



Фото 3. Объект культурного наследия федерального значения «Водоподводящая система Петергофа», 1720-1721 гг., 2-я пол. XVIII в., 1944-1948 гг., 1970-е гг. (реставрация), по адресу: г. Санкт-Петербург, город Петергоф, Ленинградская область, Ломоносовский район. Общий вид объекта Старопетергофский канал в западном направлении. Октябрь 2020 года. Автор фотографии: Лашенко А.А.

Ив. № подл. Подл. и дата Взам. инв. №

Изм.	Кол.уч	Лист	№ док.	Подп.	Дата

ЛО-16-ПОЗО-20-ИКИ/3



Фото 4. Объект культурного наследия федерального значения «Водоподводящая система Петергофа», 1720-1721 гг., 2-я пол. XVIII в., 1944-1948 гг., 1970-е гг. (реставрация), по адресу: г. Санкт-Петербург, город Петергоф, Ленинградская область, Ломоносовский район. Общий вид объекта Старопетергофский канал в северном направлении. Октябрь 2020 года. Автор фотографии: Лащенко А.А.

Ивл. № подл. Подп. и дата Взам. инв. №

Изм.	Кол.уч	Лист	№ док.	Подп.	Дата

ЛО-16-ПОЗО-20-ИКИ/3

Лист
22



Фото 5. Объект культурного наследия федерального значения «Водоподводящая система Петергофа», 1720-1721 гг., 2-я пол. XVIII в., 1944-1948 гг., 1970-е гг. (реставрация), по адресу: г. Санкт-Петербург, город Петергоф, Ленинградская область, Ломоносовский район. Общий вид на Старопетергофский канал в северо-западном направлении со стороны шлюза. Октябрь 2020 года. Автор фотографии: Лашенко А.А.

Иniv. № подл.	Подп. и дата	Взам. инв. №

Изм.	Кол.уч	Лист	№ док.	Подп.	Дата

ЛО-16-ПОЗО-20-ИКИ/3



Фото 6. Объект культурного наследия федерального значения «Водоподводящая система Петергофа», 1720-1721 гг., 2-я пол. XVIII в., 1944-1948 гг., 1970-е гг. (реставрация), по адресу: г. Санкт-Петербург, город Петергоф, Ленинградская область, Ломоносовский район. Аэрофотосъемка объектов культурного наследия в восточном направлении в районе деревни Возрождение. Вид на шлюз Шинкарского пруда, Старопетергофского канала и реки Шингарка. Октябрь 2020 года. Автор фотографии: Лащенко А.А.

Иniv. № подл.	Взам. инв. №
Подп. и дата	

Изм.	Кол.уч	Лист	№ док.	Подп.	Дата

ЛО-16-ПОЗО-20-ИКИ/3



Фото 7. Объект культурного наследия федерального значения «Водоподводящая система Петергофа», 1720-1721 гг., 2-я пол. XVIII в., 1944-1948 гг., 1970-е гг. (реставрация), по адресу: г. Санкт-Петербург, город Петергоф, Ленинградская область, Ломоносовский район. Общий вид аллеи в юго-восточном направлении между рекой Шингарка и Шинкарским прудом. Октябрь 2020 года. Автор фотографии: Лащенко А.А.

Иniv. № подл.	Подп. и дата	Взам. инв. №

Изм.	Кол.уч	Лист	№ док.	Подп.	Дата

ЛО-16-ПОЗО-20-ИКИ/3



Фото 8. Объект культурного наследия федерального значения «Водоподводящая система Петергофа», 1720-1721 гг., 2-я пол. XVIII в., 1944-1948 гг., 1970-е гг. (реставрация), по адресу: г. Санкт-Петербург, город Петергоф, Ленинградская область, Ломоносовский район. Общий вид реки Шингарка в северо-западном направлении. Октябрь 2020 года. Автор фотографии: Лашенко А.А.



Фото 9. Объект культурного наследия федерального значения «Водоподводящая система Петергофа», 1720-1721 гг., 2-я пол. XVIII в., 1944-1948 гг., 1970-е гг. (реставрация), по адресу: г. Санкт-Петербург, город Петергоф, Ленинградская область, Ломоносовский район. Общий вид Шинкарского пруда в юго-западном направлении. Октябрь 2020 года. Автор фотографии: Лашенко А.А.

Ивл. № подл. Подп. и дата Взам. инв. №

Изм.	Кол.уч	Лист	№ док.	Подп.	Дата

ЛО-16-ПОЗО-20-ИКИ/3



Фото 10. Объект культурного наследия федерального значения «Водоподводящая система Петергофа», 1720-1721 гг., 2-я пол. XVIII в., 1944-1948 гг., 1970-е гг. (реставрация), по адресу: г. Санкт-Петербург, город Петергоф, Ленинградская область, Ломоносовский район. Общий вид Шинкарского пруда в западном направлении. Октябрь 2020 года. Автор фотографии: Лащенко А.А.



Фото 11. Объект культурного наследия федерального значения «Водоподводящая система Петергофа», 1720-1721 гг., 2-я пол. XVIII в., 1944-1948 гг., 1970-е гг. (реставрация), по адресу: г. Санкт-Петербург, город Петергоф, Ленинградская область, Ломоносовский район. Общий вид Шинкарского пруда в северо-западном направлении. Октябрь 2020 года. Автор фотографии: Лащенко А.А.

Ивл. № подл. Подп. и дата Взам. инв. №

Изм.	Кол.уч.	Лист	№ док.	Подп.	Дата

ЛО-16-ПОЗО-20-ИКИ/3



Фото 12. Объект культурного наследия федерального значения «Водоподводящая система Петергофа», 1720-1721 гг., 2-я пол. XVIII в., 1944-1948 гг., 1970-е гг. (реставрация), по адресу: г. Санкт-Петербург, город Петергоф, Ленинградская область, Ломоносовский район. Общий вид реки Шингарка в южном направлении в районе деревни Узигонты. Октябрь 2020 года. Автор фотографии: Лашенко А.А.

Ив. № подл. Подп. и дата. Взам. инв. №

Изм.	Кол.уч	Лист	№ док.	Подп.	Дата

ЛО-16-ПОЗО-20-ИКИ/3



Фото 13. Объект культурного наследия федерального значения «Водоподводящая система Петергофа», 1720-1721 гг., 2-я пол. XVIII в., 1944-1948 гг., 1970-е гг. (реставрация), по адресу: г. Санкт-Петербург, город Петергоф, Ленинградская область, Ломоносовский район. Общий вид реки Шингарка в западном направлении в районе Зеленой Долины. Октябрь 2020 года. Автор фотографии: Лашенко А.А.

Ив. № подл.	Подп. и дата	Взам. инв. №

Изм.	Кол.уч	Лист	№ док.	Подп.	Дата

ЛО-16-ПОЗО-20-ИКИ/3



Фото 14. Объект культурного наследия федерального значения «Водоподводящая система Петергофа», 1720-1721 гг., 2-я пол. XVIII в., 1944-1948 гг., 1970-е гг. (реставрация), по адресу: г. Санкт-Петербург, город Петергоф, Ленинградская область, Ломоносовский район. Общий вид реки Шингарка в северо-западном направлении. Октябрь 2020 года. Автор фотографии: Лашенко А.А.

Ив. № подл.	Подп. и дата	Взам. инв. №

Изм.	Кол.уч	Лист	№ док.	Подп.	Дата

ЛО-16-ПОЗО-20-ИКИ/3



Фото 15. Объект культурного наследия федерального значения «Водоподводящая система Петергофа», 1720-1721 гг., 2-я пол. XVIII в., 1944-1948 гг., 1970-е гг. (реставрация), по адресу: г. Санкт-Петербург, город Петергоф, Ленинградская область, Ломоносовский район. Общий вид Новопетергофского канала в юго-западном направлении. Октябрь 2020 года. Автор фотографии: Лашенко А.А.

Иniv. № подл.	Подп. и дата	Взам. инв. №

Изм.	Кол.уч	Лист	№ док.	Подп.	Дата

ЛО-16-ПОЗО-20-ИКИ/3



Фото 16. Объект культурного наследия федерального значения «Водоподводящая система Петергофа», 1720-1721 гг., 2-я пол. XVIII в., 1944-1948 гг., 1970-е гг. (реставрация), по адресу: г. Санкт-Петербург, город Петергоф, Ленинградская область, Ломоносовский район. Общий вид местности между рекой Шингарка и Новопетергофским каналом в юго-западном направлении. Октябрь 2020 года. Автор фотографии: Лащенко А.А.

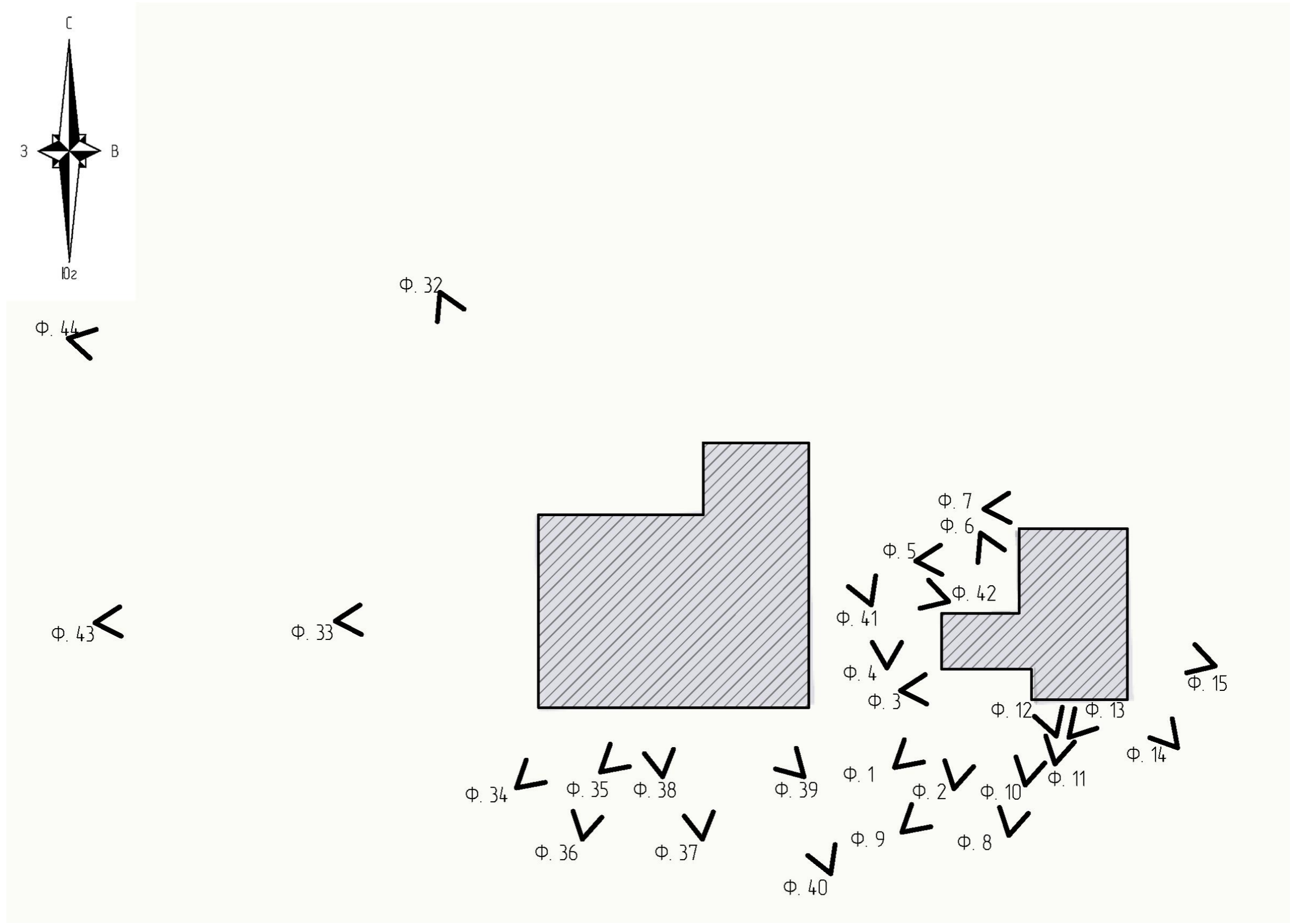
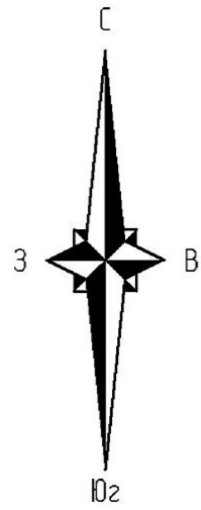
Иniv. № подл.	Подп. и дата	Взам. инв. №

Изм.	Кол.уч	Лист	№ док.	Подп.	Дата

ЛО-16-ПОЗО-20-ИКИ/3

«Мыза Лапинская»

Схема фотофиксации 1

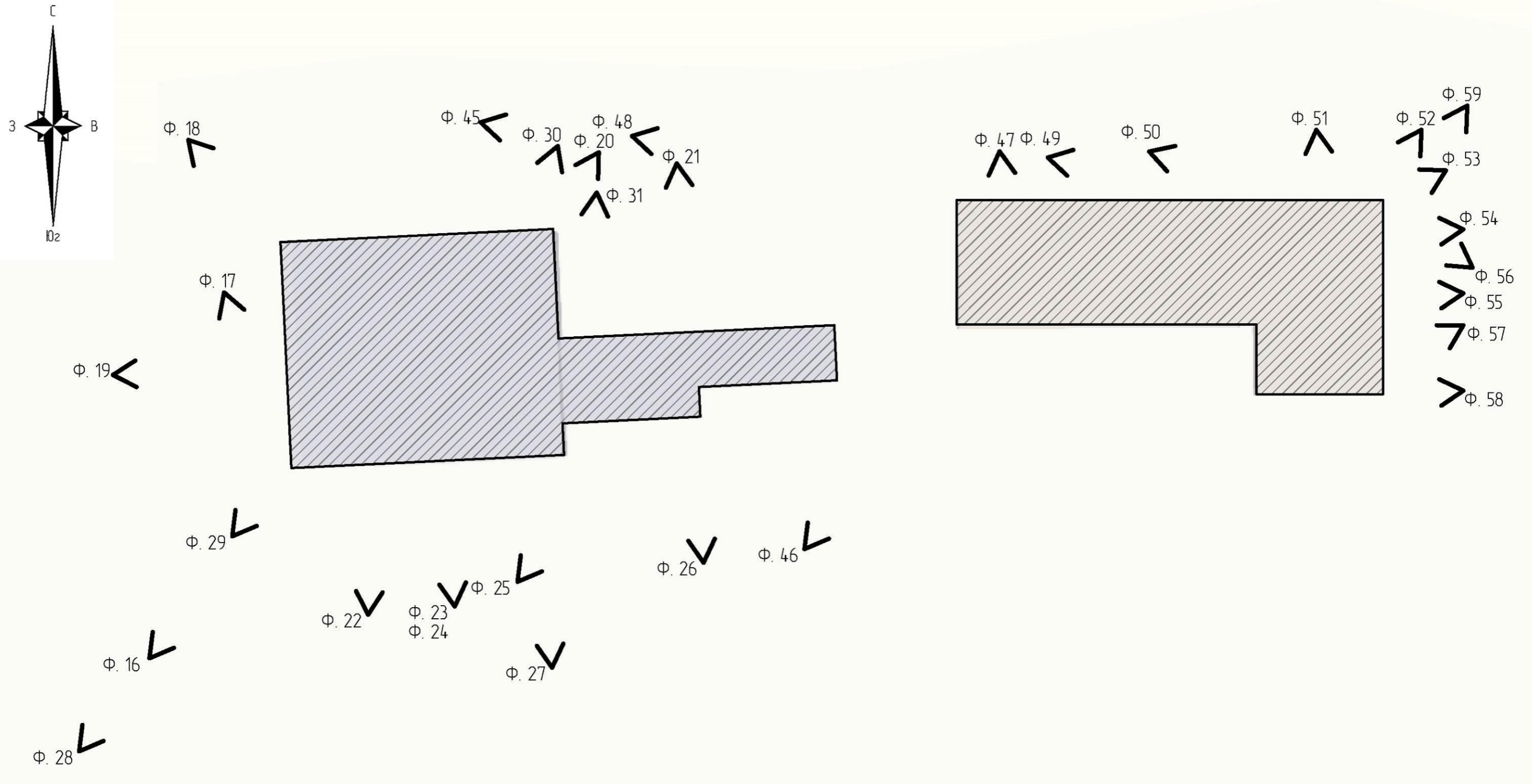


Инив. № подл.
Подп. и дата
Взам. инв. №

Изм.	Кол.уч.	Лист	№ док.	Подп.	Дата
------	---------	------	--------	-------	------

ЛО-16-ПОЗО-20-ИКИ/3

Схема фотофиксации 2

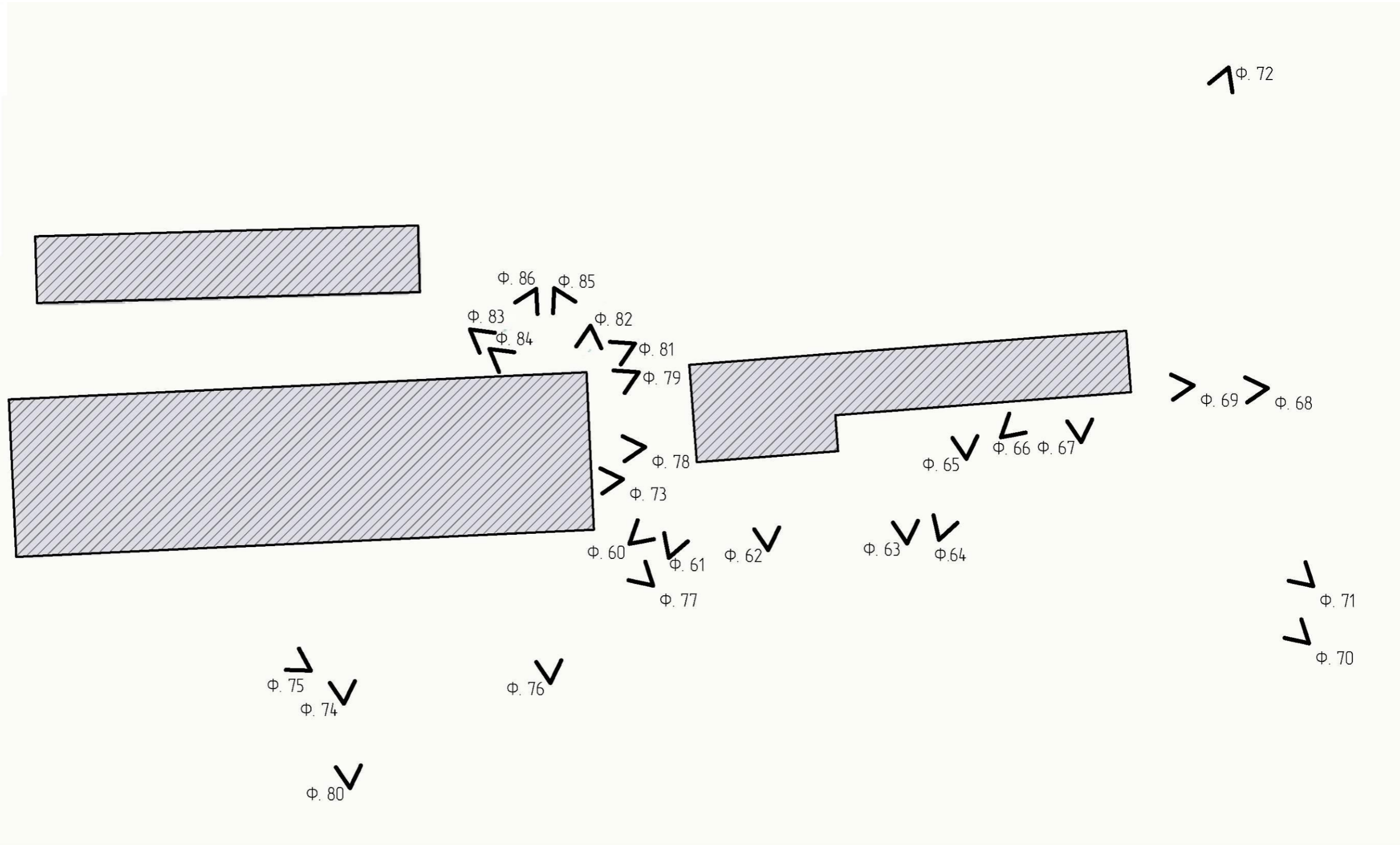
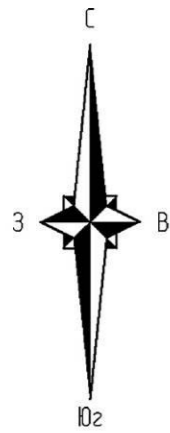


Инов. № подл.	Подп. и дата	Взам. инв. №

Изм.	Кол.уч	Лист	№ док.	Подп.	Дата

ЛО-16-ПОЗО-20-ИКИ/3

Схема фотофиксации 3



Ив. № подл. Подп. и дата. Взам. инв. №

Изм.	Кол.уч.	Лист	№ док.	Подп.	Дата

ЛО-16-ПОЗО-20-ИКИ/3



Фото 1. Объект культурного наследия регионального значения «Мыза Лапинская: господский дом, гостевой флигель, хозяйственная постройка дворового каре, фрагмент ограды дворового каре, южная ограда переднего въезда во дворовое каре, плодовый усадебный сад 5 га, природный ландшафт, оформленный при усадебном строительстве (склон ложбины и шлейф глинта, посадки декоративного кустарника, аллеи, руины мельницы на роднике 40 га)», по адресу: Ленинградская область, Ломоносовский муниципальный район, д. Вильповицы. Общий вид объекта культурного наследия “Господский дом с оградой” в северо-восточном направлении. Двухэтажное, прямоугольное в плане, здание с фрагментом ограды. Двускатная крыша. Два контрфорса с восточной стороны здания. Август 2020 года. Автор фотографии: Союров И.В.

Фото 2. Объект культурного наследия регионального значения «Мыза Лапинская: господский дом, гостевой флигель, хозяйственная постройка дворового каре, фрагмент ограды дворового каре, южная ограда переднего въезда во дворовое каре, плодовый усадебный сад 5 га, природный ландшафт, оформленный при усадебном строительстве (склон ложбины и шлейф глинта, посадки декоративного кустарника, аллеи, руины мельницы на роднике 40 га)», по адресу: Ленинградская область, Ломоносовский муниципальный район, д. Вильповицы. Общий вид объекта культурного наследия “Господский дом с оградой” в северо-восточном направлении. Двухэтажное, прямоугольное в плане, здание с фрагментом ограды. Двускатная крыша. Два контрфорса с восточной стороны здания. Август 2020 года. Автор фотографии: Союров И.В.

Ив. № подл.

Подп. и дата

Взам. инв. №

Изм.	Кол.уч	Лист	№ док.	Подп.	Дата

ЛО-16-ПОЗО-20-ИКИ/3

Лист

37




Фото 3. Объект культурного наследия регионального значения «Мыза Лапинская: господский дом, гостевой флигель, хозяйственная постройка дворового каре, фрагмент ограды дворового каре, южная ограда переднего въезда во дворовое каре, плодовый усадебный сад 5 га, природный ландшафт, оформленный при усадебном строительстве (склон ложбины и шлейф глинта, посадки декоративного кустарника, аллеи, руины мельницы на роднике 40 га)», по адресу: Ленинградская область, Ломоносовский муниципальный район, д. Вильповицы. Общий вид объекта культурного наследия “Господский дом с оградой” в восточном направлении. Двухэтажное, прямоугольное в плане, здание с фрагментом ограды. Двускатная крыша. Два контрфорса с восточной стороны здания. Август 2020 года. Автор фотографии: Союров И.В.

Фото 4. Объект культурного наследия регионального значения «Мыза Лапинская: господский дом, гостевой флигель, хозяйственная постройка дворового каре, фрагмент ограды дворового каре, южная ограда переднего въезда во дворовое каре, плодовый усадебный сад 5 га, природный ландшафт, оформленный при усадебном строительстве (склон ложбины и шлейф глинта, посадки декоративного кустарника, аллеи, руины мельницы на роднике 40 га)», по адресу: Ленинградская область, Ломоносовский муниципальный район, д. Вильповицы. Общий вид объекта культурного наследия “Господский дом с оградой” в северном направлении. Двухэтажное, прямоугольное в плане, здание с фрагментом ограды. Двускатная крыша. Два контрфорса с восточной стороны здания. Август 2020 года. Автор фотографии: Союров И.В.

Ив. № подл. Подп. и дата Взам. инв. №

Изм.	Кол.уч	Лист	№ док.	Подп.	Дата

ЛО-16-ПОЗО-20-ИКИ/3



Фото 5. Объект культурного наследия регионального значения «Мыза Лапинская: господский дом, гостевой флигель, хозяйственная постройка дворового каре, фрагмент ограды дворового каре, южная ограда переднего въезда во дворовое каре, плодовый усадебный сад 5 га, природный ландшафт, оформленный при усадебном строительстве (склон ложбины и шлейф глинта, посадки декоративного кустарника, аллеи, руины мельницы на роднике 40 га)», по адресу: Ленинградская область, Ломоносовский муниципальный район, д. Вильповицы. Фрагмент объекта культурного наследия «Господский дом с оградой» в восточном направлении. Двухэтажное, прямоугольное в плане, здание с фрагментом ограды. Двускатная крыша. Два контрфорса с восточной стороны здания. Оконный проем. Август 2020 года. Автор фотографии: Союров И.В.

Фото 6. Объект культурного наследия регионального значения «Мыза Лапинская: господский дом, гостевой флигель, хозяйственная постройка дворового каре, фрагмент ограды дворового каре, южная ограда переднего въезда во дворовое каре, плодовый усадебный сад 5 га, природный ландшафт, оформленный при усадебном строительстве (склон ложбины и шлейф глинта, посадки декоративного кустарника, аллеи, руины мельницы на роднике 40 га)», по адресу: Ленинградская область, Ломоносовский муниципальный район, д. Вильповицы. Фрагмент объекта культурного наследия «Господский дом с оградой» в юго-восточном направлении. Двухэтажное, прямоугольное в плане, здание с фрагментом ограды. Двускатная крыша. Два контрфорса с восточной стороны здания. Оконный проем. Август 2020 года. Автор фотографии: Союров И.В.

Ив. № подл.	Подп. и дата	Взам. инв. №

Изм.	Кол.уч	Лист	№ док.	Подп.	Дата

ЛО-16-ПОЗО-20-ИКИ/3



Фото 7. Объект культурного наследия регионального значения «Мыза Лапинская: господский дом, гостевой флигель, хозяйственная постройка дворового каре, фрагмент ограды дворового каре, южная ограда переднего въезда во дворовое каре, плодовый усадебный сад 5 га, природный ландшафт, оформленный при усадебном строительстве (склон ложбины и шлейф глинта, посадки декоративного кустарника, аллеи, руины мельницы на роднике 40 га)», по адресу: Ленинградская область, Ломоносовский муниципальный район, д. Вильповицы. Общий вид объекта культурного наследия “Господский дом с оградой” в восточном направлении. Двухэтажное, прямоугольное в плане, здание с фрагментом ограды. Двускатная крыша. Два контрфорса с восточной стороны здания. Оконные проемы первого этажа с лучковыми перемычками. Август 2020 года. Автор фотографии: Союров И.В.

Фото 8. Объект культурного наследия регионального значения «Мыза Лапинская: господский дом, гостевой флигель, хозяйственная постройка дворового каре, фрагмент ограды дворового каре, южная ограда переднего въезда во дворовое каре, плодовый усадебный сад 5 га, природный ландшафт, оформленный при усадебном строительстве (склон ложбины и шлейф глинта, посадки декоративного кустарника, аллеи, руины мельницы на роднике 40 га)», по адресу: Ленинградская область, Ломоносовский муниципальный район, д. Вильповицы. Общий вид объекта культурного наследия “Господский дом с оградой” в северо-восточном направлении. Двухэтажное, прямоугольное в плане, здание с фрагментом ограды. Двускатная крыша. Два контрфорса с восточной стороны здания. Оконные проемы первого этажа с лучковыми перемычками. Август 2020 года. Автор фотографии: Союров И.В.

Ив. № подл. Подп. и дата. Взам. инв. №

Изм.	Кол.уч	Лист	№ док.	Подп.	Дата

ЛО-16-ПОЗО-20-ИКИ/3



Фото 9. Объект культурного наследия регионального значения «Мыза Лапинская: господский дом, гостевой флигель, хозяйственная постройка дворового каре, фрагмент ограды дворового каре, южная ограда переднего въезда во дворовое каре, плодовый усадебный сад 5 га, природный ландшафт, оформленный при усадебном строительстве (склон ложбины и шлейф глинта, посадки декоративного кустарника, аллеи, руины мельницы на роднике 40 га)», по адресу: Ленинградская область, Ломоносовский муниципальный район, д. Вильповицы. Общий вид объекта культурного наследия “Господский дом с оградой” в северо-восточном направлении. Двухэтажное, прямоугольное в плане, здание с фрагментом ограды. Двускатная крыша. Два контрфорса с восточной стороны здания. Оконные проемы первого этажа с лучковыми перемычками. Стрельчатые оконные проемы второго этажа. Треугольный щипец. Угловые пинакли. Август 2020 года. Автор фотографии: Союров И.В.



Фото 10. Объект культурного наследия регионального значения «Мыза Лапинская: господский дом, гостевой флигель, хозяйственная постройка дворового каре, фрагмент ограды дворового каре, южная ограда переднего въезда во дворовое каре, плодовый усадебный сад 5 га, природный ландшафт, оформленный при усадебном строительстве (склон ложбины и шлейф глинта, посадки декоративного кустарника, аллеи, руины мельницы на роднике 40 га)», по адресу: Ленинградская область, Ломоносовский муниципальный район, д. Вильповицы. Общий вид объекта культурного наследия “Господский дом с оградой” в северо-восточном направлении. Двухэтажное, прямоугольное в плане, здание с фрагментом ограды. Два контрфорса с восточной стороны здания. Оконные проемы первого этажа с лучковыми перемычками. Август 2020 года. Автор фотографии: Союров И.В.

Ив. № подл. Подп. и дата. Взам. инв. №

Изм.	Кол.уч	Лист	№ док.	Подп.	Дата

ЛО-16-ПОЗО-20-ИКИ/3



Фото 11. Объект культурного наследия регионального значения «Мыза Лапинская: господский дом, гостевой флигель, хозяйственная постройка дворового каре, фрагмент ограды дворового каре, южная ограда переднего въезда во дворовое каре, плодовый усадебный сад 5 га, природный ландшафт, оформленный при усадебном строительстве (склон ложбины и шлейф глинта, посадки декоративного кустарника, аллеи, руины мельницы на роднике 40 га)», по адресу: Ленинградская область, Ломоносовский муниципальный район, д. Вильповицы. Фрагмент объекта культурного наследия “Господский дом с оградой” в северо-восточном направлении. Дверной проем. Коробковые своды первого этажа. Август 2020 года. Автор фотографии: Союров И.В.



Фото 12. Объект культурного наследия регионального значения «Мыза Лапинская: господский дом, гостевой флигель, хозяйственная постройка дворового каре, фрагмент ограды дворового каре, южная ограда переднего въезда во дворовое каре, плодовый усадебный сад 5 га, природный ландшафт, оформленный при усадебном строительстве (склон ложбины и шлейф глинта, посадки декоративного кустарника, аллеи, руины мельницы на роднике 40 га)», по адресу: Ленинградская область, Ломоносовский муниципальный район, д. Вильповицы. Фрагмент объекта культурного наследия “Господский дом с оградой” в северо-западном направлении. Дверной проем. Коробковые своды первого этажа. Август 2020 года. Автор фотографии: Союров И.В.

Ив. № подл.	Подп. и дата	Взам. инв. №

Изм.	Кол.уч	Лист	№ док.	Подп.	Дата

ЛО-16-ПОЗО-20-ИКИ/3

Лист
42



Фото 13. Объект культурного наследия регионального значения «Мыза Лапинская: господский дом, гостевой флигель, хозяйственная постройка дворового каре, фрагмент ограды дворового каре, южная ограда переднего въезда во дворовое каре, плодовый усадебный сад 5 га, природный ландшафт, оформленный при усадебном строительстве (склон ложбины и шлейф глинта, посадки декоративного кустарника, аллеи, руины мельницы на роднике 40 га)», по адресу: Ленинградская область, Ломоносовский муниципальный район, д. Вильповицы. Фрагмент объекта культурного наследия «Господский дом с оградой» в северо-восточном направлении. Коробковые своды первого этажа. Оконный проем. Август 2020 года. Автор фотографии: Союров И.В.



Фото 14. Объект культурного наследия регионального значения «Мыза Лапинская: господский дом, гостевой флигель, хозяйственная постройка дворового каре, фрагмент ограды дворового каре, южная ограда переднего въезда во дворовое каре, плодовый усадебный сад 5 га, природный ландшафт, оформленный при усадебном строительстве (склон ложбины и шлейф глинта, посадки декоративного кустарника, аллеи, руины мельницы на роднике 40 га)», по адресу: Ленинградская область, Ломоносовский муниципальный район, д. Вильповицы. Общий вид объекта культурного наследия «Господский дом с оградой» в северо-западном направлении. Двускатная крыша. Оконные проемы первого этажа с лучковыми перемычками. Стрельчатые оконные проемы второго этажа. Треугольный щипец. Угловые пинакли. Ступенчато-нарастающий карниз по периметру здания. Август 2020 года. Автор фотографии: Союров И.В.

Ивл. № подл. Подп. и дата. Взам. инв. №

Изм.	Кол.уч	Лист	№ док.	Подп.	Дата

ЛО-16-ПОЗО-20-ИКИ/3



Фото 15. Объект культурного наследия регионального значения «Мыза Лапинская: господский дом, гостевой флигель, хозяйственная постройка дворового каре, фрагмент ограды дворового каре, южная ограда переднего въезда во дворовое каре, плодовый усадебный сад 5 га, природный ландшафт, оформленный при усадебном строительстве (склон ложбины и шлейф глинта, посадки декоративного кустарника, аллеи, руины мельницы на роднике 40 га)», по адресу: Ленинградская область, Ломоносовский муниципальный район, д. Вильповицы. Общий вид объекта культурного наследия «Господский дом с оградой» в северо-западном направлении. Двускатная крыша. Оконные проемы первого этажа с лучковыми перемычками. Стрельчатые оконные проемы второго этажа. Треугольный щипец. Угловые пинакли. Ступенчато-нарастающий карниз по периметру здания. Август 2020 года. Автор фотографии: Союров И.В.

Фото 16. Объект культурного наследия регионального значения «Мыза Лапинская: господский дом, гостевой флигель, хозяйственная постройка дворового каре, фрагмент ограды дворового каре, южная ограда переднего въезда во дворовое каре, плодовый усадебный сад 5 га, природный ландшафт, оформленный при усадебном строительстве (склон ложбины и шлейф глинта, посадки декоративного кустарника, аллеи, руины мельницы на роднике 40 га)», по адресу: Ленинградская область, Ломоносовский муниципальный район, д. Вильповицы. Общий вид объекта культурного наследия «Второй господский дом с хозяйственной пристройкой.» в северо-восточном направлении. Прямоугольное в плане двухэтажное здание с примыкающей к нему одноэтажной вытянутой пристройкой. Печные трубы. Оконные проемы с прямоугольными профилированными наличниками. Профилированный венчающий карниз. Август 2020 года. Автор фотографии: Союров И.В.

Ив. № подл. Подп. и дата Взам. инв. №

Изм.	Кол.уч	Лист	№ док.	Подп.	Дата

ЛО-16-ПОЗО-20-ИКИ/3



Фото 18. Объект культурного наследия регионального значения «Мыза Лапинская: господский дом, гостевой флигель, хозяйственная постройка дворового каре, фрагмент ограды дворового каре, южная ограда переднего въезда во дворовое каре, плодовый усадебный сад 5 га, природный ландшафт, оформленный при усадебном строительстве (склон ложбины и шлейф глинта, посадки декоративного кустарника, аллеи, руины мельницы на роднике 40 га)», по адресу: Ленинградская область, Ломоносовский муниципальный район, д. Вильповицы. Общий вид объекта культурного наследия “Второй господский дом с хозяйственной пристройкой.” в юго-восточном направлении. Оконные проемы. Профилированный венчающий карниз. Август 2020 года. Автор фотографии: Союров И.В.

Фото 17. Объект культурного наследия регионального значения «Мыза Лапинская: господский дом, гостевой флигель, хозяйственная постройка дворового каре, фрагмент ограды дворового каре, южная ограда переднего въезда во дворовое каре, плодовый усадебный сад 5 га, природный ландшафт, оформленный при усадебном строительстве (склон ложбины и шлейф глинта, посадки декоративного кустарника, аллеи, руины мельницы на роднике 40 га)», по адресу: Ленинградская область, Ломоносовский муниципальный район, д. Вильповицы. Общий вид объекта культурного наследия “Второй господский дом с хозяйственной пристройкой.” в юго-восточном направлении. Оконные проемы. Профилированный венчающий карниз. Август 2020 года. Автор фотографии: Союров И.В.

Ив. № подл. Подп. и дата. Взам. инв. №

Изм.	Кол.уч	Лист	№ док.	Подп.	Дата

ЛО-16-ПОЗО-20-ИКИ/3



Фото 19. Объект культурного наследия регионального значения «Мыза Лапинская: господский дом, гостевой флигель, хозяйственная постройка дворового каре, фрагмент ограды дворового каре, южная ограда переднего въезда во дворовое каре, плодовый усадебный сад 5 га, природный ландшафт, оформленный при усадебном строительстве (склон ложбины и шлейф глинта, посадки декоративного кустарника, аллеи, руины мельницы на роднике 40 га)», по адресу: Ленинградская область, Ломоносовский муниципальный район, д. Вильповицы. Общий вид объекта культурного наследия “Второй господский дом с хозяйственной пристройкой.” в восточном направлении. Оконные проемы. Профилированный венчающий карниз. Печные трубы. Август 2020 года. Автор фотографии: Союров И.В.

Фото 20. Объект культурного наследия регионального значения «Мыза Лапинская: господский дом, гостевой флигель, хозяйственная постройка дворового каре, фрагмент ограды дворового каре, южная ограда переднего въезда во дворовое каре, плодовый усадебный сад 5 га, природный ландшафт, оформленный при усадебном строительстве (склон ложбины и шлейф глинта, посадки декоративного кустарника, аллеи, руины мельницы на роднике 40 га)», по адресу: Ленинградская область, Ломоносовский муниципальный район, д. Вильповицы. Общий вид объекта культурного наследия “Второй господский дом с хозяйственной пристройкой.” в юго-западном направлении. Оконные проемы. Профилированный венчающий карниз. Печные трубы. Август 2020 года. Автор фотографии: Союров И.В.

Ив. № подл. Подп. и дата. Взам. инв. №

Изм.	Кол.уч	Лист	№ док.	Подп.	Дата

ЛО-16-ПОЗО-20-ИКИ/3

Лист
46



Фото 21. Объект культурного наследия регионального значения «Мыза Лапинская: господский дом, гостевой флигель, хозяйственная постройка дворового каре, фрагмент ограды дворового каре, южная ограда переднего въезда во дворовое каре, плодовый усадебный сад 5 га, природный ландшафт, оформленный при усадебном строительстве (склон ложбины и шлейф глинта, посадки декоративного кустарника, аллеи, руины мельницы на роднике 40 га)», по адресу: Ленинградская область, Ломоносовский муниципальный район, д. Вильповицы. Общий вид объекта культурного наследия «Второй господский дом с хозяйственной пристройкой.» в юго-восточном направлении. Оконные проемы. Профилированный венчающий карниз. Двухскатная кровля пристройки. Август 2020 года. Автор фотографии: Союров И.В.

Фото 22. Объект культурного наследия регионального значения «Мыза Лапинская: господский дом, гостевой флигель, хозяйственная постройка дворового каре, фрагмент ограды дворового каре, южная ограда переднего въезда во дворовое каре, плодовый усадебный сад 5 га, природный ландшафт, оформленный при усадебном строительстве (склон ложбины и шлейф глинта, посадки декоративного кустарника, аллеи, руины мельницы на роднике 40 га)», по адресу: Ленинградская область, Ломоносовский муниципальный район, д. Вильповицы. Общий вид южного фасада объекта культурного наследия «Второй господский дом с хозяйственной пристройкой.». Прямоугольное в плане двухэтажное здание с примыкающей к нему одноэтажной вытянутой пристройкой. Печные трубы. Оконные проемы с прямоугольными профилированными наличниками. Профилированный венчающий карниз. Август 2020 года. Автор фотографии: Союров И.В.

Ив. № подл. Подп. и дата. Взам. инв. №

Изм.	Кол.уч	Лист	№ док.	Подп.	Дата

ЛО-16-ПОЗО-20-ИКИ/3

Лист
47



Фото 23. Объект культурного наследия регионального значения «Мыза Лапинская: господский дом, гостевой флигель, хозяйственная постройка дворового каре, фрагмент ограды дворового каре, южная ограда переднего въезда во дворовое каре, плодовый усадебный сад 5 га, природный ландшафт, оформленный при усадебном строительстве (склон ложбины и шлейф глинта, посадки декоративного кустарника, аллеи, руины мельницы на роднике 40 га)», по адресу: Ленинградская область, Ломоносовский муниципальный район, д. Вильповицы. Общий вид южного фасада объекта культурного наследия «Второй господский дом с хозяйственной пристройкой.». Прямоугольное в плане двухэтажное здание с примыкающей к нему одноэтажной вытянутой пристройкой. Печные трубы. Оконные проемы с прямоугольными профилированными наличниками. Профилированный венчающий карниз. Август 2020 года. Автор фотографии: Союров И.В.

Фото 24. Объект культурного наследия регионального значения «Мыза Лапинская: господский дом, гостевой флигель, хозяйственная постройка дворового каре, фрагмент ограды дворового каре, южная ограда переднего въезда во дворовое каре, плодовый усадебный сад 5 га, природный ландшафт, оформленный при усадебном строительстве (склон ложбины и шлейф глинта, посадки декоративного кустарника, аллеи, руины мельницы на роднике 40 га)», по адресу: Ленинградская область, Ломоносовский муниципальный район, д. Вильповицы. Фрагмент южного фасада объекта культурного наследия «Второй господский дом с хозяйственной пристройкой. Печные трубы. Оконные проемы с прямоугольными профилированными наличниками. Профилированный венчающий карниз. Август 2020 года. Автор фотографии: Союров И.В.

Ив. № подл. Подп. и дата. Взам. инв. №

Изм.	Кол.уч	Лист	№ док.	Подп.	Дата

ЛО-16-ПОЗО-20-ИКИ/3



Фото 25. Объект культурного наследия регионального значения «Мыза Лапинская: господский дом, гостевой флигель, хозяйственная постройка дворового каре, фрагмент ограды дворового каре, южная ограда переднего въезда во дворовое каре, плодовый усадебный сад 5 га, природный ландшафт, оформленный при усадебном строительстве (склон ложбины и шлейф глинта, посадки декоративного кустарника, аллеи, руины мельницы на роднике 40 га)», по адресу: Ленинградская область, Ломоносовский муниципальный район, д. Вильповицы. Общий вид объекта культурного наследия «Второй господский дом с хозяйственной пристройкой.» в северо-восточном направлении. Прямоугольное в плане двухэтажное здание с примыкающей к нему одноэтажной вытянутой пристройкой. Печные трубы. Оконные проемы с прямоугольными профилированными наличниками. Профилированный венчающий карниз. Август 2020 года. Автор фотографии: Союров И.В.

Фото 26. Объект культурного наследия регионального значения «Мыза Лапинская: господский дом, гостевой флигель, хозяйственная постройка дворового каре, фрагмент ограды дворового каре, южная ограда переднего въезда во дворовое каре, плодовый усадебный сад 5 га, природный ландшафт, оформленный при усадебном строительстве (склон ложбины и шлейф глинта, посадки декоративного кустарника, аллеи, руины мельницы на роднике 40 га)», по адресу: Ленинградская область, Ломоносовский муниципальный район, д. Вильповицы. Общий вид объекта культурного наследия «Второй господский дом с хозяйственной пристройкой.» в северном направлении. Прямоугольное в плане двухэтажное здание с примыкающей к нему одноэтажной вытянутой пристройкой. Оконные проемы с прямоугольными профилированными наличниками. Профилированный венчающий карниз. Двухскатная кровля пристройки. Август 2020 года. Автор фотографии: Союров И.В.

Ив. № подл. Подп. и дата. Взам. инв. №

Изм.	Кол.уч	Лист	№ док.	Подп.	Дата

ЛО-16-ПОЗО-20-ИКИ/3



Фото 27. Объект культурного наследия регионального значения «Мыза Лапинская: господский дом, гостевой флигель, хозяйственная постройка дворового каре, фрагмент ограды дворового каре, южная ограда переднего въезда во дворовое каре, плодовый усадебный сад 5 га, природный ландшафт, оформленный при усадебном строительстве (склон ложбины и шлейф глинта, посадки декоративного кустарника, аллеи, руины мельницы на роднике 40 га)», по адресу: Ленинградская область, Ломоносовский муниципальный район, д. Вильповицы. Общий вид южного фасада объекта культурного наследия «Второй господский дом с хозяйственной пристройкой.». Прямоугольное в плане двухэтажное здание с примыкающей к нему одноэтажной вытянутой пристройкой. Печные трубы. Оконные проемы с прямоугольными профилированными наличниками. Профилированный венчающий карниз. Август 2020 года. Автор фотографии: Союров И.В.

Ив. № подл.	Подп. и дата	Взам. инв. №

Изм.	Кол.уч	Лист	№ док.	Подп.	Дата

ЛО-16-ПОЗО-20-ИКИ/3

Лист
50



Фото 28. Объект культурного наследия регионального значения «Мыза Лапинская: господский дом, гостевой флигель, хозяйственная постройка дворового каре, фрагмент ограды дворового каре, южная ограда переднего въезда во дворовое каре, плодовый усадебный сад 5 га, природный ландшафт, оформленный при усадебном строительстве (склон ложбины и шлейф глинта, посадки декоративного кустарника, аллеи, руины мельницы на роднике 40 га)», по адресу: Ленинградская область, Ломоносовский муниципальный район, д. Вильповицы. Общий вид объекта культурного наследия “Второй господский дом с хозяйственной пристройкой.” в северо-восточном направлении. Прямоугольное в плане двухэтажное здание с примыкающей к нему одноэтажной вытянутой пристройкой. Печные трубы. Оконные проемы с прямоугольными профилированными наличниками. Профилированный венчающий карниз. Август 2020 года. Автор фотографии: Союров И.В.

Фото 29. Объект культурного наследия регионального значения «Мыза Лапинская: господский дом, гостевой флигель, хозяйственная постройка дворового каре, фрагмент ограды дворового каре, южная ограда переднего въезда во дворовое каре, плодовый усадебный сад 5 га, природный ландшафт, оформленный при усадебном строительстве (склон ложбины и шлейф глинта, посадки декоративного кустарника, аллеи, руины мельницы на роднике 40 га)», по адресу: Ленинградская область, Ломоносовский муниципальный район, д. Вильповицы. Общий вид объекта культурного наследия “Второй господский дом с хозяйственной пристройкой.” в северо-восточном направлении. Прямоугольное в плане двухэтажное здание с примыкающей к нему одноэтажной вытянутой пристройкой. Печные трубы. Оконные проемы с прямоугольными профилированными наличниками. Профилированный венчающий карниз. Август 2020 года. Автор фотографии: Союров И.В.

Ив. № подл. Подп. и дата Взам. инв. №

Изм.	Кол.уч	Лист	№ док.	Подп.	Дата

ЛО-16-ПОЗО-20-ИКИ/3



Фото 30. Объект культурного наследия регионального значения «Мыза Лапинская: господский дом, гостевой флигель, хозяйственная постройка дворового каре, фрагмент ограды дворового каре, южная ограда переднего въезда во дворовое каре, плодовый усадебный сад 5 га, природный ландшафт, оформленный при усадебном строительстве (склон ложбины и шлейф глинта, посадки декоративного кустарника, аллеи, руины мельницы на роднике 40 га)», по адресу: Ленинградская область, Ломоносовский муниципальный район, д. Вильповицы. Общий вид объекта культурного наследия «Второй господский дом с хозяйственной пристройкой.» в юго-западном направлении. Оконные проемы. Профилированный венчающий карниз. Август 2020 года. Автор фотографии: Союров И.В.



Фото 31. Объект культурного наследия регионального значения «Мыза Лапинская: господский дом, гостевой флигель, хозяйственная постройка дворового каре, фрагмент ограды дворового каре, южная ограда переднего въезда во дворовое каре, плодовый усадебный сад 5 га, природный ландшафт, оформленный при усадебном строительстве (склон ложбины и шлейф глинта, посадки декоративного кустарника, аллеи, руины мельницы на роднике 40 га)», по адресу: Ленинградская область, Ломоносовский муниципальный район, д. Вильповицы. Общий вид объекта культурного наследия «Второй господский дом с хозяйственной пристройкой.» в южном направлении. Оконные проемы. Профилированный венчающий карниз. Август 2020 года. Автор фотографии: Союров И.В.

Ив. № подл. Подп. и дата. Взам. инв. №

Изм.	Кол.уч	Лист	№ док.	Подп.	Дата

ЛО-16-ПОЗО-20-ИКИ/3



Фото 32. Объект культурного наследия регионального значения «Мыза Лапинская: господский дом, гостевой флигель, хозяйственная постройка дворового каре, фрагмент ограды дворового каре, южная ограда переднего въезда во дворовое каре, плодовый усадебный сад 5 га, природный ландшафт, оформленный при усадебном строительстве (склон ложбины и шлейф глинта, посадки декоративного кустарника, аллеи, руины мельницы на роднике 40 га)», по адресу: Ленинградская область, Ломоносовский муниципальный район, д. Вильповицы. Общий вид объекта культурного наследия «Флигель» в юго-восточном направлении. Двухскатная крыша. Два контрфорса с западной стороны. Август 2020 года. Автор фотографии: Союров И.В.



Фото 33. Объект культурного наследия регионального значения «Мыза Лапинская: господский дом, гостевой флигель, хозяйственная постройка дворового каре, фрагмент ограды дворового каре, южная ограда переднего въезда во дворовое каре, плодовый усадебный сад 5 га, природный ландшафт, оформленный при усадебном строительстве (склон ложбины и шлейф глинта, посадки декоративного кустарника, аллеи, руины мельницы на роднике 40 га)», по адресу: Ленинградская область, Ломоносовский муниципальный район, д. Вильповицы. Общий вид объекта культурного наследия «Флигель» в восточном направлении. Двухскатная крыша. Два контрфорса с западной стороны. Оконные проемы с лучковыми перемычками и кирпичными откосами. Август 2020 года. Автор фотографии: Союров И.В.

Ив. № подл. Подп. и дата. Взам. инв. №

Изм.	Кол.уч	Лист	№ док.	Подп.	Дата

ЛО-16-ПОЗО-20-ИКИ/3



Фото 34. Объект культурного наследия регионального значения «Мыза Лапинская: господский дом, гостевой флигель, хозяйственная постройка дворового каре, фрагмент ограды дворового каре, южная ограда переднего въезда во дворовое каре, плодовый усадебный сад 5 га, природный ландшафт, оформленный при усадебном строительстве (склон ложбины и шлейф глинта, посадки декоративного кустарника, аллеи, руины мельницы на роднике 40 га)», по адресу: Ленинградская область, Ломоносовский муниципальный район, д. Вильповицы. Общий вид объекта культурного наследия «Флигель» в северо-восточном направлении. Двухскатная крыша. Август 2020 года. Автор фотографии: Союров И.В.



Фото 35. Объект культурного наследия регионального значения «Мыза Лапинская: господский дом, гостевой флигель, хозяйственная постройка дворового каре, фрагмент ограды дворового каре, южная ограда переднего въезда во дворовое каре, плодовый усадебный сад 5 га, природный ландшафт, оформленный при усадебном строительстве (склон ложбины и шлейф глинта, посадки декоративного кустарника, аллеи, руины мельницы на роднике 40 га)», по адресу: Ленинградская область, Ломоносовский муниципальный район, д. Вильповицы. Общий вид объекта культурного наследия «Флигель» в северо-восточном направлении. Двухскатная крыша. Август 2020 года. Автор фотографии: Союров И.В.

Ив. № подл. Подп. и дата Взам. инв. №

Изм.	Кол.уч	Лист	№ док.	Подп.	Дата

ЛО-16-ПОЗО-20-ИКИ/3



Фото 36. Объект культурного наследия регионального значения «Мыза Лапинская: господский дом, гостевой флигель, хозяйственная постройка дворового каре, фрагмент ограды дворового каре, южная ограда переднего въезда во дворовое каре, плодовый усадебный сад 5 га, природный ландшафт, оформленный при усадебном строительстве (склон ложбины и шлейф глинта, посадки декоративного кустарника, аллеи, руины мельницы на роднике 40 га)», по адресу: Ленинградская область, Ломоносовский муниципальный район, д. Вильповицы. Общий вид объекта культурного наследия «Флигель» в северо-восточном направлении. Двухскатная крыша. Август 2020 года. Автор фотографии: Союров И.В.



Фото 37. Объект культурного наследия регионального значения «Мыза Лапинская: господский дом, гостевой флигель, хозяйственная постройка дворового каре, фрагмент ограды дворового каре, южная ограда переднего въезда во дворовое каре, плодовый усадебный сад 5 га, природный ландшафт, оформленный при усадебном строительстве (склон ложбины и шлейф глинта, посадки декоративного кустарника, аллеи, руины мельницы на роднике 40 га)», по адресу: Ленинградская область, Ломоносовский муниципальный район, д. Вильповицы. Общий вид объекта культурного наследия «Флигель» в северном направлении. Двухскатная крыша. Оконные проемы с лучковыми перемычками и кирпичными откосами. Август 2020 года. Автор фотографии: Союров И.В.

Ив. № подл.	Подп. и дата	Взам. инв. №

Изм.	Кол.уч	Лист	№ док.	Подп.	Дата

ЛО-16-ПОЗО-20-ИКИ/3



Фото 38. Объект культурного наследия регионального значения «Мыза Лапинская: господский дом, гостевой флигель, хозяйственная постройка дворового каре, фрагмент ограды дворового каре, южная ограда переднего въезда во дворовое каре, плодовый усадебный сад 5 га, природный ландшафт, оформленный при усадебном строительстве (склон ложбины и шлейф глинта, посадки декоративного кустарника, аллеи, руины мельницы на роднике 40 га)», по адресу: Ленинградская область, Ломоносовский муниципальный район, д. Вильповицы. Общий вид объекта культурного наследия «Флигель» в северо-западном направлении. Двухскатная крыша. Оконные проемы с лучковыми перемычками и кирпичными откосами. Август 2020 года. Автор фотографии: Союров И.В.



Фото 39. Объект культурного наследия регионального значения «Мыза Лапинская: господский дом, гостевой флигель, хозяйственная постройка дворового каре, фрагмент ограды дворового каре, южная ограда переднего въезда во дворовое каре, плодовый усадебный сад 5 га, природный ландшафт, оформленный при усадебном строительстве (склон ложбины и шлейф глинта, посадки декоративного кустарника, аллеи, руины мельницы на роднике 40 га)», по адресу: Ленинградская область, Ломоносовский муниципальный район, д. Вильповицы. Общий вид объекта культурного наследия «Флигель» в северо-западном направлении. Двухскатная крыша. Оконные проемы с лучковыми перемычками и кирпичными откосами. Август 2020 года. Автор фотографии: Союров И.В.

Ив. № подл.	Подп. и дата	Взам. инв. №

Изм.	Кол.уч	Лист	№ док.	Подп.	Дата

ЛО-16-ПОЗО-20-ИКИ/3



Фото 40. Объект культурного наследия регионального значения «Мыза Лапинская: господский дом, гостевой флигель, хозяйственная постройка дворового каре, фрагмент ограды дворового каре, южная ограда переднего въезда во дворовое каре, плодовый усадебный сад 5 га, природный ландшафт, оформленный при усадебном строительстве (склон ложбины и шлейф глинта, посадки декоративного кустарника, аллеи, руины мельницы на роднике 40 га)», по адресу: Ленинградская область, Ломоносовский муниципальный район, д. Вильповицы. Общий вид объекта культурного наследия «Флигель» в северо-западном направлении. Двухскатная крыша. Оконные проемы с лучковыми перемычками и кирпичными откосами. Август 2020 года. Автор фотографии: Союров И.В.



Фото 41. Объект культурного наследия регионального значения «Мыза Лапинская: господский дом, гостевой флигель, хозяйственная постройка дворового каре, фрагмент ограды дворового каре, южная ограда переднего въезда во дворовое каре, плодовый усадебный сад 5 га, природный ландшафт, оформленный при усадебном строительстве (склон ложбины и шлейф глинта, посадки декоративного кустарника, аллеи, руины мельницы на роднике 40 га)», по адресу: Ленинградская область, Ломоносовский муниципальный район, д. Вильповицы. Фрагмент объекта культурного наследия «Флигель» в северо-западном направлении. Двухскатная крыша. Оконные проемы с лучковыми перемычками и кирпичными откосами. Август 2020 года. Автор фотографии: Союров И.В.

Ив. № подл.	Подп. и дата	Взам. инв. №

Изм.	Кол.уч	Лист	№ док.	Подп.	Дата

ЛО-16-ПОЗО-20-ИКИ/3



Фото 42. Объект культурного наследия регионального значения «Мыза Лапинская: господский дом, гостевой флигель, хозяйственная постройка дворового каре, фрагмент ограды дворового каре, южная ограда переднего въезда во дворовое каре, плодовый усадебный сад 5 га, природный ландшафт, оформленный при усадебном строительстве (склон ложбины и шлейф глинта, посадки декоративного кустарника, аллеи, руины мельницы на роднике 40 га)», по адресу: Ленинградская область, Ломоносовский муниципальный район, д. Вильповицы. Общий вид объекта культурного наследия «Флигель» в северо-западном направлении. Двухскатная крыша. Оконные проемы с лучковыми перемычками и кирпичными откосами. Август 2020 года. Автор фотографии: Союров И.В.



Фото 43. Объект культурного наследия регионального значения «Мыза Лапинская: господский дом, гостевой флигель, хозяйственная постройка дворового каре, фрагмент ограды дворового каре, южная ограда переднего въезда во дворовое каре, плодовый усадебный сад 5 га, природный ландшафт, оформленный при усадебном строительстве (склон ложбины и шлейф глинта, посадки декоративного кустарника, аллеи, руины мельницы на роднике 40 га)», по адресу: Ленинградская область, Ломоносовский муниципальный район, д. Вильповицы. Общий вид объекта культурного наследия «Флигель» в южном направлении. Двухскатная крыша. Два контрфорса с западной стороны. Август 2020 года. Автор фотографии: Союров И.В.

Ив. № подл. Подп. и дата Взам. инв. №

Изм.	Кол.уч	Лист	№ док.	Подп.	Дата

ЛО-16-ПОЗО-20-ИКИ/3



Фото 44. Объект культурного наследия регионального значения «Мыза Лапинская: господский дом, гостевой флигель, хозяйственная постройка дворового каре, фрагмент ограды дворового каре, южная ограда переднего въезда во дворовое каре, плодовый усадебный сад 5 га, природный ландшафт, оформленный при усадебном строительстве (склон ложбины и шлейф глинта, посадки декоративного кустарника, аллеи, руины мельницы на роднике 40 га)», по адресу: Ленинградская область, Ломоносовский муниципальный район, д. Вильповицы. Общий вид объекта культурного наследия «Флигель» в юго-восточном направлении. Двухскатная крыша. Два контрфорса с западной стороны. Август 2020 года. Автор фотографии: Союров И.В.



Фото 45. Объект культурного наследия регионального значения «Мыза Лапинская: господский дом, гостевой флигель, хозяйственная постройка дворового каре, фрагмент ограды дворового каре, южная ограда переднего въезда во дворовое каре, плодовый усадебный сад 5 га, природный ландшафт, оформленный при усадебном строительстве (склон ложбины и шлейф глинта, посадки декоративного кустарника, аллеи, руины мельницы на роднике 40 га)», по адресу: Ленинградская область, Ломоносовский муниципальный район, д. Вильповицы. Общий вид объекта культурного наследия «Хозяйственная постройка дворового каре» в юго-восточном направлении. Двухскатная крыша. Прямоугольное вытянутое в плане здание. Август 2020 года. Автор фотографии: Союров И.В.

Ив. № подл.	Подп. и дата	Взам. инв. №

Изм.	Кол.уч	Лист	№ док.	Подп.	Дата

ЛО-16-ПОЗО-20-ИКИ/3



Фото 46. Объект культурного наследия регионального значения «Мыза Лапинская: господский дом, гостевой флигель, хозяйственная постройка дворового каре, фрагмент ограды дворового каре, южная ограда переднего въезда во дворовое каре, плодовый усадебный сад 5 га, природный ландшафт, оформленный при усадебном строительстве (склон ложбины и шлейф глинта, посадки декоративного кустарника, аллеи, руины мельницы на роднике 40 га)», по адресу: Ленинградская область, Ломоносовский муниципальный район, д. Вильповицы. Общий вид объекта культурного наследия «Хозяйственная постройка дворового каре» в северо-восточном направлении. Двухскатная крыша. Прямоугольное вытянутое в плане здание. Контрфорс с восточной стороны. Август 2020 года. Автор фотографии: Союров И.В.



Фото 47. Объект культурного наследия регионального значения «Мыза Лапинская: господский дом, гостевой флигель, хозяйственная постройка дворового каре, фрагмент ограды дворового каре, южная ограда переднего въезда во дворовое каре, плодовый усадебный сад 5 га, природный ландшафт, оформленный при усадебном строительстве (склон ложбины и шлейф глинта, посадки декоративного кустарника, аллеи, руины мельницы на роднике 40 га)», по адресу: Ленинградская область, Ломоносовский муниципальный район, д. Вильповицы. Общий вид объекта культурного наследия «Хозяйственная постройка дворового каре» в южном направлении. Двухскатная крыша. Прямоугольное вытянутое в плане здание. Сложнопрофилированный венчающий карниз с углами, выложенными бутовым камнем. Август 2020 года. Автор фотографии: Союров И.В.

Ив. № подл. Подп. и дата Взам. инв. №

Изм.	Кол.уч	Лист	№ док.	Подп.	Дата

ЛО-16-ПОЗО-20-ИКИ/3



Фото 48. Объект культурного наследия регионального значения «Мыза Лапинская: господский дом, гостевой флигель, хозяйственная постройка дворового каре, фрагмент ограды дворового каре, южная ограда переднего въезда во дворовое каре, плодовый усадебный сад 5 га, природный ландшафт, оформленный при усадебном строительстве (склон ложбины и шлейф глинта, посадки декоративного кустарника, аллеи, руины мельницы на роднике 40 га)», по адресу: Ленинградская область, Ломоносовский муниципальный район, д. Вильповицы. Общий вид объекта культурного наследия «Хозяйственная постройка дворового каре» в юго-восточном направлении. Двухскатная крыша. Прямоугольное вытянутое в плане здание. Сложнопрофилированный венчающий карниз с углами, выложенными бутовым камнем. Август 2020 года. Автор фотографии: Союров И.В.



Фото 49. Объект культурного наследия регионального значения «Мыза Лапинская: господский дом, гостевой флигель, хозяйственная постройка дворового каре, фрагмент ограды дворового каре, южная ограда переднего въезда во дворовое каре, плодовый усадебный сад 5 га, природный ландшафт, оформленный при усадебном строительстве (склон ложбины и шлейф глинта, посадки декоративного кустарника, аллеи, руины мельницы на роднике 40 га)», по адресу: Ленинградская область, Ломоносовский муниципальный район, д. Вильповицы. Общий вид объекта культурного наследия «Хозяйственная постройка дворового каре» в юго-восточном направлении. Двухскатная крыша. Прямоугольное вытянутое в плане здание. Сложнопрофилированный венчающий карниз с углами, выложенными бутовым камнем. Август 2020 года. Автор фотографии: Союров И.В.

Ив. № подл.	Подп. и дата	Взам. инв. №

Изм.	Кол.уч	Лист	№ док.	Подп.	Дата

ЛО-16-ПОЗО-20-ИКИ/3



Фото 50. Объект культурного наследия регионального значения «Мыза Лапинская: господский дом, гостевой флигель, хозяйственная постройка дворового каре, фрагмент ограды дворового каре, южная ограда переднего въезда во дворовое каре, плодовый усадебный сад 5 га, природный ландшафт, оформленный при усадебном строительстве (склон ложбины и шлейф глинта, посадки декоративного кустарника, аллеи, руины мельницы на роднике 40 га)», по адресу: Ленинградская область, Ломоносовский муниципальный район, д. Вильповицы. Общий вид объекта культурного наследия «Хозяйственная постройка дворового каре» в юго-восточном направлении. Двухскатная крыша. Сложнопрофилированный венчающий карниз с углами, выложенными бутовым камнем. Оформление оконных проемов: резьба в виде стрельчатых полуналичников; Август 2020 года. Автор фотографии: Союров И.В.

Фото 51. Объект культурного наследия регионального значения «Мыза Лапинская: господский дом, гостевой флигель, хозяйственная постройка дворового каре, фрагмент ограды дворового каре, южная ограда переднего въезда во дворовое каре, плодовый усадебный сад 5 га, природный ландшафт, оформленный при усадебном строительстве (склон ложбины и шлейф глинта, посадки декоративного кустарника, аллеи, руины мельницы на роднике 40 га)», по адресу: Ленинградская область, Ломоносовский муниципальный район, д. Вильповицы. Общий вид объекта культурного наследия «Хозяйственная постройка дворового каре» в южном направлении. Двухскатная крыша. Сложнопрофилированный венчающий карниз с углами, выложенными бутовым камнем. Оформление оконных проемов: резьба в виде стрельчатых полуналичников; Август 2020 года. Автор фотографии: Союров И.В.

Ивл. № подл. Подп. и дата Взам. инв. №

Изм.	Кол.уч	Лист	№ док.	Подп.	Дата

ЛО-16-ПОЗО-20-ИКИ/3



Фото 52. Объект культурного наследия регионального значения «Мыза Лапинская: господский дом, гостевой флигель, хозяйственная постройка дворового каре, фрагмент ограды дворового каре, южная ограда переднего въезда во дворовое каре, плодовый усадебный сад 5 га, природный ландшафт, оформленный при усадебном строительстве (склон ложбины и шлейф глинта, посадки декоративного кустарника, аллеи, руины мельницы на роднике 40 га)», по адресу: Ленинградская область, Ломоносовский муниципальный район, д. Вильповицы. Фрагмент объекта культурного наследия «Хозяйственная постройка дворового каре» в юго-западном направлении. Двухскатная крыша. Сложнопрофилированный венчающий карниз с углами, выложенными бутовым камнем. Оформление оконных проемов: резьба в виде стрельчатых полуналичников. Август 2020 года. Автор фотографии: Союров И.В.



Фото 53. Объект культурного наследия регионального значения «Мыза Лапинская: господский дом, гостевой флигель, хозяйственная постройка дворового каре, фрагмент ограды дворового каре, южная ограда переднего въезда во дворовое каре, плодовый усадебный сад 5 га, природный ландшафт, оформленный при усадебном строительстве (склон ложбины и шлейф глинта, посадки декоративного кустарника, аллеи, руины мельницы на роднике 40 га)», по адресу: Ленинградская область, Ломоносовский муниципальный район, д. Вильповицы. Общий вид объекта культурного наследия «Хозяйственная постройка дворового каре» в юго-западном направлении. Двухскатная крыша. Сложнопрофилированный венчающий карниз с углами, выложенными бутовым камнем. Оформление оконных проемов: резьба в виде стрельчатых полуналичников. Август 2020 года. Автор фотографии: Союров И.В.

Ив. № подл. Подп. и дата. Взам. инв. №

Изм.	Кол.уч	Лист	№ док.	Подп.	Дата

ЛО-16-ПОЗО-20-ИКИ/3



Фото 54. Объект культурного наследия регионального значения «Мыза Лапинская: господский дом, гостевой флигель, хозяйственная постройка дворового каре, фрагмент ограды дворового каре, южная ограда переднего въезда во дворовое каре, плодовый усадебный сад 5 га, природный ландшафт, оформленный при усадебном строительстве (склон ложбины и шлейф глинта, посадки декоративного кустарника, аллеи, руины мельницы на роднике 40 га)», по адресу: Ленинградская область, Ломоносовский муниципальный район, д. Вильповицы. Общий вид объекта культурного наследия «Хозяйственная постройка дворового каре» в западном направлении. Двухскатная крыша. Сложнопрофилированный венчающий карниз с углами, выложенными бутовым камнем. Оформление оконных проемов: резьба в виде стрельчатых полуналичников. Август 2020 года. Автор фотографии: Союров И.В.



Фото 55. Объект культурного наследия регионального значения «Мыза Лапинская: господский дом, гостевой флигель, хозяйственная постройка дворового каре, фрагмент ограды дворового каре, южная ограда переднего въезда во дворовое каре, плодовый усадебный сад 5 га, природный ландшафт, оформленный при усадебном строительстве (склон ложбины и шлейф глинта, посадки декоративного кустарника, аллеи, руины мельницы на роднике 40 га)», по адресу: Ленинградская область, Ломоносовский муниципальный район, д. Вильповицы. Общий вид объекта культурного наследия «Хозяйственная постройка дворового каре» в западном направлении. Двухскатная крыша. Сложнопрофилированный венчающий карниз с углами, выложенными бутовым камнем. Оформление оконных проемов: резьба в виде стрельчатых полуналичников. Август 2020 года. Автор фотографии: Союров И.В.

Ив. № подл.

Подп. и дата

Взам. инв. №

Изм.	Кол.уч	Лист	№ док.	Подп.	Дата

ЛО-16-ПОЗО-20-ИКИ/3



Фото 56. Объект культурного наследия регионального значения «Мыза Лапинская: господский дом, гостевой флигель, хозяйственная постройка дворового каре, фрагмент ограды дворового каре, южная ограда переднего въезда во дворовое каре, плодовый усадебный сад 5 га, природный ландшафт, оформленный при усадебном строительстве (склон ложбины и шлейф глинта, посадки декоративного кустарника, аллеи, руины мельницы на роднике 40 га)», по адресу: Ленинградская область, Ломоносовский муниципальный район, д. Вильповицы. Общий вид объекта культурного наследия «Хозяйственная постройка дворового каре» в северо-западном направлении. Двухскатная крыша. Сложнопрофилированный венчающий карниз с углами, выложенными бутовым камнем. Оформление оконных проемов: резьба в виде стрельчатых полуналичников.

Август 2020 года. Автор фотографии: Союров И.В.



Фото 57. Объект культурного наследия регионального значения «Мыза Лапинская: господский дом, гостевой флигель, хозяйственная постройка дворового каре, фрагмент ограды дворового каре, южная ограда переднего въезда во дворовое каре, плодовый усадебный сад 5 га, природный ландшафт, оформленный при усадебном строительстве (склон ложбины и шлейф глинта, посадки декоративного кустарника, аллеи, руины мельницы на роднике 40 га)», по адресу: Ленинградская область, Ломоносовский муниципальный район, д. Вильповицы. Общий вид объекта культурного наследия «Хозяйственная постройка дворового каре» в юго-западном направлении. Двухскатная крыша. Сложнопрофилированный венчающий карниз с углами, выложенными бутовым камнем. Оформление оконных проемов: резьба в виде стрельчатых полуналичников.

Август 2020 года. Автор фотографии: Союров И.В.

Ив. № подл.

Подп. и дата

Взам. инв. №

Изм.	Кол.уч	Лист	№ док.	Подп.	Дата

ЛО-16-ПОЗО-20-ИКИ/3



Фото 58. Объект культурного наследия регионального значения «Мыза Лапинская: господский дом, гостевой флигель, хозяйственная постройка дворового каре, фрагмент ограды дворового каре, южная ограда переднего въезда во дворовое каре, плодовый усадебный сад 5 га, природный ландшафт, оформленный при усадебном строительстве (склон ложбины и шлейф глинта, посадки декоративного кустарника, аллеи, руины мельницы на роднике 40 га)», по адресу: Ленинградская область, Ломоносовский муниципальный район, д. Вильповицы. Общий вид объекта культурного наследия «Хозяйственная постройка дворового каре» в западном направлении. Двухскатная крыша. Сложнопрофилированный венчающий карниз с углами, выложенными бутовым камнем. Оформление оконных проемов: резьба в виде стрельчатых полуналичников. Август 2020 года. Автор фотографии: Союров И.В.



Фото 59. Объект культурного наследия регионального значения «Мыза Лапинская: господский дом, гостевой флигель, хозяйственная постройка дворового каре, фрагмент ограды дворового каре, южная ограда переднего въезда во дворовое каре, плодовый усадебный сад 5 га, природный ландшафт, оформленный при усадебном строительстве (склон ложбины и шлейф глинта, посадки декоративного кустарника, аллеи, руины мельницы на роднике 40 га)», по адресу: Ленинградская область, Ломоносовский муниципальный район, д. Вильповицы. Общий вид объекта культурного наследия «Хозяйственная постройка дворового каре» в юго-западном направлении. Двухскатная крыша. Сложнопрофилированный венчающий карниз с углами, выложенными бутовым камнем. Оформление оконных проемов: резьба в виде стрельчатых полуналичников. Щипцовое завершение на северном фасаде. Август 2020 года. Автор фотографии: Союров И.В.

Ив. № подл.	Подп. и дата	Взам. инв. №

Изм.	Кол.уч	Лист	№ док.	Подп.	Дата

ЛО-16-ПОЗО-20-ИКИ/3



Фото 60. Объект культурного наследия регионального значения «Мыза Лапинская: господский дом, гостевой флигель, хозяйственная постройка дворового каре, фрагмент ограды дворового каре, южная ограда переднего въезда во дворовое каре, плодовый усадебный сад 5 га, природный ландшафт, оформленный при усадебном строительстве (склон ложбины и шлейф глинта, посадки декоративного кустарника, аллеи, руины мельницы на роднике 40 га)», по адресу: Ленинградская область, Ломоносовский муниципальный район, д. Вильповицы. Общий вид объекта культурного наследия «Скотный двор» в северо-восточном направлении. Двухскатная крыша. Профилированный венчающий карниз. Оконный проем треугольной формы. Август 2020 года. Автор фотографии: Союров И.В.



Фото 61. Объект культурного наследия регионального значения «Мыза Лапинская: господский дом, гостевой флигель, хозяйственная постройка дворового каре, фрагмент ограды дворового каре, южная ограда переднего въезда во дворовое каре, плодовый усадебный сад 5 га, природный ландшафт, оформленный при усадебном строительстве (склон ложбины и шлейф глинта, посадки декоративного кустарника, аллеи, руины мельницы на роднике 40 га)», по адресу: Ленинградская область, Ломоносовский муниципальный район, д. Вильповицы. Общий вид объекта культурного наследия «Скотный двор» в северо-восточном направлении. Двухскатная крыша. Профилированный венчающий карниз. Оконный проем треугольной формы. Август 2020 года. Автор фотографии: Союров И.В.

Ив. № подл. Подп. и дата. Взам. инв. №

Изм.	Кол.уч	Лист	№ док.	Подп.	Дата

ЛО-16-ПОЗО-20-ИКИ/3

Лист
67



Фото 62. Объект культурного наследия регионального значения «Мыза Лапинская: господский дом, гостевой флигель, хозяйственная постройка дворового каре, фрагмент ограды дворового каре, южная ограда переднего въезда во дворовое каре, плодовый усадебный сад 5 га, природный ландшафт, оформленный при усадебном строительстве (склон ложбины и шлейф глинта, посадки декоративного кустарника, аллеи, руины мельницы на роднике 40 га)», по адресу: Ленинградская область, Ломоносовский муниципальный район, д. Вильповицы. Общий вид объекта культурного наследия «Скотный двор» в северном направлении. Двухскатная крыша. Профилированный венчающий карниз. Щелевидный оконный проем. Август 2020 года. Автор фотографии: Союров И.В.



Фото 63. Объект культурного наследия регионального значения «Мыза Лапинская: господский дом, гостевой флигель, хозяйственная постройка дворового каре, фрагмент ограды дворового каре, южная ограда переднего въезда во дворовое каре, плодовый усадебный сад 5 га, природный ландшафт, оформленный при усадебном строительстве (склон ложбины и шлейф глинта, посадки декоративного кустарника, аллеи, руины мельницы на роднике 40 га)», по адресу: Ленинградская область, Ломоносовский муниципальный район, д. Вильповицы. Общий вид объекта культурного наследия «Скотный двор» в северном направлении. Двухскатная крыша. Профилированный венчающий карниз. Щелевидный оконный проем. Воротный проем. Август 2020 года. Автор фотографии: Союров И.В.

Ив. № подл.	Подп. и дата	Взам. инв. №

Изм.	Кол.уч	Лист	№ док.	Подп.	Дата

ЛО-16-ПОЗО-20-ИКИ/3

Лист
68



Фото 64. Объект культурного наследия регионального значения «Мыза Лапинская: господский дом, гостевой флигель, хозяйственная постройка дворового каре, фрагмент ограды дворового каре, южная ограда переднего въезда во дворовое каре, плодовый усадебный сад 5 га, природный ландшафт, оформленный при усадебном строительстве (склон ложбины и шлейф глинта, посадки декоративного кустарника, аллеи, руины мельницы на роднике 40 га)», по адресу: Ленинградская область, Ломоносовский муниципальный район, д. Вильповицы. Общий вид объекта культурного наследия «Скотный двор» в северо-восточном направлении. Двухскатная крыша. Профилированный венчающий карниз. Щелевидный оконный проем. Воротный проем. Август 2020 года. Автор фотографии: Союров И.В.



Фото 65. Объект культурного наследия регионального значения «Мыза Лапинская: господский дом, гостевой флигель, хозяйственная постройка дворового каре, фрагмент ограды дворового каре, южная ограда переднего въезда во дворовое каре, плодовый усадебный сад 5 га, природный ландшафт, оформленный при усадебном строительстве (склон ложбины и шлейф глинта, посадки декоративного кустарника, аллеи, руины мельницы на роднике 40 га)», по адресу: Ленинградская область, Ломоносовский муниципальный район, д. Вильповицы. Общий вид объекта культурного наследия «Скотный двор» в северном направлении. Двухскатная крыша. Профилированный венчающий карниз. Щелевидный оконный проем. Воротный проем. Август 2020 года. Автор фотографии: Союров И.В.

Ив. № подл. Подп. и дата. Взам. инв. №

Изм.	Кол.уч	Лист	№ док.	Подп.	Дата



Фото 66. Объект культурного наследия регионального значения «Мыза Лапинская: господский дом, гостевой флигель, хозяйственная постройка дворового каре, фрагмент ограды дворового каре, южная ограда переднего въезда во дворовое каре, плодовый усадебный сад 5 га, природный ландшафт, оформленный при усадебном строительстве (склон ложбины и шлейф глинта, посадки декоративного кустарника, аллеи, руины мельницы на роднике 40 га)», по адресу: Ленинградская область, Ломоносовский муниципальный район, д. Вильповицы. Общий вид объекта культурного наследия «Скотный двор» в северо-восточном направлении. Двухскатная крыша. Профилированный венчающий карниз. Щелевидный оконный проем. Воротный проем. Август 2020 года. Автор фотографии: Союров И.В.



Фото 67. Объект культурного наследия регионального значения «Мыза Лапинская: господский дом, гостевой флигель, хозяйственная постройка дворового каре, фрагмент ограды дворового каре, южная ограда переднего въезда во дворовое каре, плодовый усадебный сад 5 га, природный ландшафт, оформленный при усадебном строительстве (склон ложбины и шлейф глинта, посадки декоративного кустарника, аллеи, руины мельницы на роднике 40 га)», по адресу: Ленинградская область, Ломоносовский муниципальный район, д. Вильповицы. Общий вид объекта культурного наследия «Скотный двор» в северном направлении. Двухскатная крыша. Профилированный венчающий карниз. Щелевидный оконный проем. Воротный проем. Август 2020 года. Автор фотографии: Союров И.В.

Ив. № подл. Подп. и дата. Взам. инв. №

Изм.	Кол.уч	Лист	№ док.	Подп.	Дата

ЛО-16-ПОЗО-20-ИКИ/3

Лист
70



Фото 68. Объект культурного наследия регионального значения «Мыза Лапинская: господский дом, гостевой флигель, хозяйственная постройка дворового каре, фрагмент ограды дворового каре, южная ограда переднего въезда во дворовое каре, плодовый усадебный сад 5 га, природный ландшафт, оформленный при усадебном строительстве (склон ложбины и шлейф глинта, посадки декоративного кустарника, аллеи, руины мельницы на роднике 40 га)», по адресу: Ленинградская область, Ломоносовский муниципальный район, д. Вильповицы. Общий вид объекта культурного наследия «Скотный двор» в западном направлении. Двухскатная крыша. Профилированный венчающий карниз. Август 2020 года. Автор фотографии: Союров И.В.

Фото 69. Объект культурного наследия регионального значения «Мыза Лапинская: господский дом, гостевой флигель, хозяйственная постройка дворового каре, фрагмент ограды дворового каре, южная ограда переднего въезда во дворовое каре, плодовый усадебный сад 5 га, природный ландшафт, оформленный при усадебном строительстве (склон ложбины и шлейф глинта, посадки декоративного кустарника, аллеи, руины мельницы на роднике 40 га)», по адресу: Ленинградская область, Ломоносовский муниципальный район, д. Вильповицы. Общий вид объекта культурного наследия «Скотный двор» в западном направлении. Двухскатная крыша. Профилированный венчающий карниз. Август 2020 года. Автор фотографии: Союров И.В.

Ив. № подл.	Подп. и дата	Взам. инв. №

Изм.	Кол.уч	Лист	№ док.	Подп.	Дата

ЛО-16-ПОЗО-20-ИКИ/3



Фото 70. Объект культурного наследия регионального значения «Мыза Лапинская: господский дом, гостевой флигель, хозяйственная постройка дворового каре, фрагмент ограды дворового каре, южная ограда переднего въезда во дворовое каре, плодовый усадебный сад 5 га, природный ландшафт, оформленный при усадебном строительстве (склон ложбины и шлейф глинта, посадки декоративного кустарника, аллеи, руины мельницы на роднике 40 га)», по адресу: Ленинградская область, Ломоносовский муниципальный район, д. Вильповицы. Общий вид объекта культурного наследия «Скотный двор» в северо-западном направлении. Двухскатная крыша. Прямоугольное вытянутое в плане здание. Август 2020 года. Автор фотографии: Союров И.В.

Фото 71. Объект культурного наследия регионального значения «Мыза Лапинская: господский дом, гостевой флигель, хозяйственная постройка дворового каре, фрагмент ограды дворового каре, южная ограда переднего въезда во дворовое каре, плодовый усадебный сад 5 га, природный ландшафт, оформленный при усадебном строительстве (склон ложбины и шлейф глинта, посадки декоративного кустарника, аллеи, руины мельницы на роднике 40 га)», по адресу: Ленинградская область, Ломоносовский муниципальный район, д. Вильповицы. Общий вид объекта культурного наследия «Скотный двор» в северо-западном направлении. Двухскатная крыша. Прямоугольное вытянутое в плане здание. Август 2020 года. Автор фотографии: Союров И.В.

Ив. № подл. Подп. и дата. Взам. инв. №

Изм.	Кол.уч	Лист	№ док.	Подп.	Дата

ЛО-16-ПОЗО-20-ИКИ/3

Лист

72



Фото 72. Объект культурного наследия регионального значения «Мыза Лапинская: господский дом, гостевой флигель, хозяйственная постройка дворового каре, фрагмент ограды дворового каре, южная ограда переднего въезда во дворовое каре, плодовый усадебный сад 5 га, природный ландшафт, оформленный при усадебном строительстве (склон ложбины и шлейф глинта, посадки декоративного кустарника, аллеи, руины мельницы на роднике 40 га)», по адресу: Ленинградская область, Ломоносовский муниципальный район, д. Вильповицы. Общий вид объекта культурного наследия «Скотный двор» в юго-западном направлении. Двухскатная крыша. Прямоугольное вытянутое в плане здание. Щелевидный оконный проем. Август 2020 года. Автор фотографии: Союров И.В.



Фото 73. Объект культурного наследия регионального значения «Мыза Лапинская: господский дом, гостевой флигель, хозяйственная постройка дворового каре, фрагмент ограды дворового каре, южная ограда переднего въезда во дворовое каре, плодовый усадебный сад 5 га, природный ландшафт, оформленный при усадебном строительстве (склон ложбины и шлейф глинта, посадки декоративного кустарника, аллеи, руины мельницы на роднике 40 га)», по адресу: Ленинградская область, Ломоносовский муниципальный район, д. Вильповицы. Общий вид объекта культурного наследия «Молочный дом с коровником» в западном направлении. Оконный проем. Август 2020 года. Автор фотографии: Союров И.В.

Ив. № подл. Подп. и дата. Взам. инв. №

Изм.	Кол.уч	Лист	№ док.	Подп.	Дата

ЛО-16-ПОЗО-20-ИКИ/3

Лист
73



Фото 74. Объект культурного наследия регионального значения «Мыза Лапинская: господский дом, гостевой флигель, хозяйственная постройка дворового каре, фрагмент ограды дворового каре, южная ограда переднего въезда во дворовое каре, плодовый усадебный сад 5 га, природный ландшафт, оформленный при усадебном строительстве (склон ложбины и шлейф глинта, посадки декоративного кустарника, аллеи, руины мельницы на роднике 40 га)», по адресу: Ленинградская область, Ломоносовский муниципальный район, д. Вильповицы. Общий вид объекта культурного наследия «Молочный дом с коровником» в северном направлении. Оконный проем. Переход, соединяющий молочный дом с коровником. Август 2020 года. Автор фотографии: Союров И.В.



Фото 75. Объект культурного наследия регионального значения «Мыза Лапинская: господский дом, гостевой флигель, хозяйственная постройка дворового каре, фрагмент ограды дворового каре, южная ограда переднего въезда во дворовое каре, плодовый усадебный сад 5 га, природный ландшафт, оформленный при усадебном строительстве (склон ложбины и шлейф глинта, посадки декоративного кустарника, аллеи, руины мельницы на роднике 40 га)», по адресу: Ленинградская область, Ломоносовский муниципальный район, д. Вильповицы. Общий вид объекта культурного наследия «Молочный дом с коровником» в северо-западном направлении. Оконный проем. Переход, соединяющий молочный дом с коровником. Август 2020 года. Автор фотографии: Союров И.В.

Ив. № подл. Подп. и дата Взам. инв. №

Изм.	Кол.уч	Лист	№ док.	Подп.	Дата

ЛО-16-ПОЗО-20-ИКИ/3



Фото 76. Объект культурного наследия регионального значения «Мыза Лапинская: господский дом, гостевой флигель, хозяйственная постройка дворового каре, фрагмент ограды дворового каре, южная ограда переднего въезда во дворовое каре, плодовый усадебный сад 5 га, природный ландшафт, оформленный при усадебном строительстве (склон ложбины и шлейф глинта, посадки декоративного кустарника, аллеи, руины мельницы на роднике 40 га)», по адресу: Ленинградская область, Ломоносовский муниципальный район, д. Вильповицы. Общий вид объекта культурного наследия «Молочный дом с коровником» в северном направлении. Оконный проем. Треугольный щипец с пинаклями по углам. Август 2020 года. Автор фотографии: Союров И.В.



Фото 77. Объект культурного наследия регионального значения «Мыза Лапинская: господский дом, гостевой флигель, хозяйственная постройка дворового каре, фрагмент ограды дворового каре, южная ограда переднего въезда во дворовое каре, плодовый усадебный сад 5 га, природный ландшафт, оформленный при усадебном строительстве (склон ложбины и шлейф глинта, посадки декоративного кустарника, аллеи, руины мельницы на роднике 40 га)», по адресу: Ленинградская область, Ломоносовский муниципальный район, д. Вильповицы. Общий вид объекта культурного наследия «Молочный дом с коровником» в северо-западном направлении. Оконный проем. Треугольный щипец с пинаклями по углам. Август 2020 года. Автор фотографии: Союров И.В.

Ив. № подл.	Подп. и дата	Взам. инв. №

Изм.	Кол.уч.	Лист	№ док.	Подп.	Дата

ЛО-16-ПОЗО-20-ИКИ/3



Фото 78. Объект культурного наследия регионального значения «Мыза Лапинская: господский дом, гостевой флигель, хозяйственная постройка дворового каре, фрагмент ограды дворового каре, южная ограда переднего въезда во дворовое каре, плодовый усадебный сад 5 га, природный ландшафт, оформленный при усадебном строительстве (склон ложбины и шлейф глинта, посадки декоративного кустарника, аллеи, руины мельницы на роднике 40 га)», по адресу: Ленинградская область, Ломоносовский муниципальный район, д. Вильповицы. Общий вид объекта культурного наследия «Молочный дом с коровником» в западном направлении. Оконный проем. Август 2020 года. Автор фотографии: Союров И.В.



Фото 79. Объект культурного наследия регионального значения «Мыза Лапинская: господский дом, гостевой флигель, хозяйственная постройка дворового каре, фрагмент ограды дворового каре, южная ограда переднего въезда во дворовое каре, плодовый усадебный сад 5 га, природный ландшафт, оформленный при усадебном строительстве (склон ложбины и шлейф глинта, посадки декоративного кустарника, аллеи, руины мельницы на роднике 40 га)», по адресу: Ленинградская область, Ломоносовский муниципальный район, д. Вильповицы. Общий вид объекта культурного наследия «Молочный дом с коровником» в юго-западном направлении. Оконный проем. Август 2020 года. Автор фотографии: Союров И.В.

Ив. № подл.	Подп. и дата	Взам. инв. №

Изм.	Кол.уч	Лист	№ док.	Подп.	Дата

ЛО-16-ПОЗО-20-ИКИ/3



Фото 80. Объект культурного наследия регионального значения «Мыза Лапинская: господский дом, гостевой флигель, хозяйственная постройка дворового каре, фрагмент ограды дворового каре, южная ограда переднего въезда во дворовое каре, плодовый усадебный сад 5 га, природный ландшафт, оформленный при усадебном строительстве (склон ложбины и шлейф глинта, посадки декоративного кустарника, аллеи, руины мельницы на роднике 40 га)», по адресу: Ленинградская область, Ломоносовский муниципальный район, д. Вильповицы. Общий вид объекта культурного наследия «Молочный дом с коровником» в северном направлении. Оконный проем. Переход, соединяющий молочный дом с коровником. Оконный проем. Треугольный щипец с пинаклями по углам.

Август 2020 года. Автор фотографии: Союров И.В.

Ив. № подл.	Подп. и дата	Взам. инв. №

Изм.	Кол.уч	Лист	№ док.	Подп.	Дата

ЛО-16-ПОЗО-20-ИКИ/3

Лист
77



Фото 81. Объект культурного наследия регионального значения «Мыза Лапинская: господский дом, гостевой флигель, хозяйственная постройка дворового каре, фрагмент ограды дворового каре, южная ограда переднего въезда во дворовое каре, плодовый усадебный сад 5 га, природный ландшафт, оформленный при усадебном строительстве (склон ложбины и шлейф глинта, посадки декоративного кустарника, аллеи, руины мельницы на роднике 40 га)», по адресу: Ленинградская область, Ломоносовский муниципальный район, д. Вильповицы. Общий вид объекта культурного наследия «Молочный дом с коровником» в юго-западном направлении. Оконный проем. Август 2020 года. Автор фотографии: Союров И.В.

Фото 82. Объект культурного наследия регионального значения «Мыза Лапинская: господский дом, гостевой флигель, хозяйственная постройка дворового каре, фрагмент ограды дворового каре, южная ограда переднего въезда во дворовое каре, плодовый усадебный сад 5 га, природный ландшафт, оформленный при усадебном строительстве (склон ложбины и шлейф глинта, посадки декоративного кустарника, аллеи, руины мельницы на роднике 40 га)», по адресу: Ленинградская область, Ломоносовский муниципальный район, д. Вильповицы. Общий вид объекта культурного наследия «Молочный дом с коровником» в южном направлении. Оконный проем. Август 2020 года. Автор фотографии: Союров И.В.

Ив. № подл.	Подп. и дата	Взам. инв. №

Изм.	Кол.уч	Лист	№ док.	Подп.	Дата

ЛО-16-ПОЗО-20-ИКИ/3




Фото 83. Объект культурного наследия регионального значения «Мыза Лапинская: господский дом, гостевой флигель, хозяйственная постройка дворового каре, фрагмент ограды дворового каре, южная ограда переднего въезда во дворовое каре, плодовый усадебный сад 5 га, природный ландшафт, оформленный при усадебном строительстве (склон ложбины и шлейф глинта, посадки декоративного кустарника, аллеи, руины мельницы на роднике 40 га)», по адресу: Ленинградская область, Ломоносовский муниципальный район, д. Вильповицы. Общий вид объекта культурного наследия «Молочный дом с коровником» в юго-восточном направлении. Оконный проем. Август 2020 года. Автор фотографии: Союров И.В.



Фото 84. Объект культурного наследия регионального значения «Мыза Лапинская: господский дом, гостевой флигель, хозяйственная постройка дворового каре, фрагмент ограды дворового каре, южная ограда переднего въезда во дворовое каре, плодовый усадебный сад 5 га, природный ландшафт, оформленный при усадебном строительстве (склон ложбины и шлейф глинта, посадки декоративного кустарника, аллеи, руины мельницы на роднике 40 га)», по адресу: Ленинградская область, Ломоносовский муниципальный район, д. Вильповицы. Общий вид объекта культурного наследия «Молочный дом с коровником» в юго-восточном направлении. Оконный проем. Август 2020 года. Автор фотографии: Союров И.В.

Ив. № подл.	Подп. и дата	Взам. инв. №

Изм.	Кол.уч	Лист	№ док.	Подп.	Дата

ЛО-16-ПОЗО-20-ИКИ/3



Фото 85. Объект культурного наследия регионального значения «Мыза Лапинская: господский дом, гостевой флигель, хозяйственная постройка дворового каре, фрагмент ограды дворового каре, южная ограда переднего въезда во дворовое каре, плодовый усадебный сад 5 га, природный ландшафт, оформленный при усадебном строительстве (склон ложбины и шлейф глинта, посадки декоративного кустарника, аллеи, руины мельницы на роднике 40 га)», по адресу: Ленинградская область, Ломоносовский муниципальный район, д. Вильповицы. Общий вид объекта культурного наследия «Молочный дом с коровником» и «Скотный двор» в юго-восточном направлении. Оконный проем треугольной формы. Август 2020 года. Автор фотографии: Союров И.В.

Ив. № подл.	Подп. и дата	Взам. инв. №

Изм.	Кол.уч	Лист	№ док.	Подп.	Дата

ЛО-16-ПОЗО-20-ИКИ/3



Фото 86. Объект культурного наследия регионального значения «Мыза Лапинская: господский дом, гостевой флигель, хозяйственная постройка дворового каре, фрагмент ограды дворового каре, южная ограда переднего въезда во дворовое каре, плодовый усадебный сад 5 га, природный ландшафт, оформленный при усадебном строительстве (склон ложбины и шлейф глинта, посадки декоративного кустарника, аллеи, руины мельницы на роднике 40 га)», по адресу: Ленинградская область, Ломоносовский муниципальный район, д. Вильповицы. Общий вид объекта культурного наследия «Молочный дом с коровником» и «Скотный двор» в юго-западном восточном направлении. Оконный проем треугольной формы. Август 2020 года. Автор фотографии: Союров И.В.

Ив. № подл.	Подп. и дата	Взам. инв. №

Изм.	Кол.уч	Лист	№ док.	Подп.	Дата

ЛО-16-ПОЗО-20-ИКИ/3

«Церковь Александры»
Схема фотофиксации 1



Ив. № подл.	Подп. и дата	Взам. инв. №

Изм.	Кол.уч.	Лист	№ док.	Подп.	Дата

ЛО-16-ПОЗО-20-ИКИ/3



Фото 1. Объект культурного наследия регионального значения «Церковь Александры», 1854 г., по адресу: Ленинградская область, МО Ломоносовский муниципальный район, МО Низинское сельское поселение, д. Низино, ул. Центральная, д. 59. Общий вид объекта культурного наследия в западном направлении. Основной объем четырех частного здания. Колокольня с луковицей и крестом. Август 2020 года. Автор фотографии: Союров И.В.

Ив. № подл.	Подп. и дата	Взам. инв. №

Изм.	Кол.уч	Лист	№ док.	Подп.	Дата

ЛО-16-ПОЗО-20-ИКИ/3




Фото 2. Объект культурного наследия регионального значения «Церковь Александры», 1854 г., по адресу: Ленинградская область, МО Ломоносовский муниципальный район, МО Низинское сельское поселение, д. Низино, ул. Центральная, д. 59. Общий вид западного фасада объекта культурного наследия. Колокольня с закомарами. Барабан с луковицей и крестом.

Август 2020 года. Автор фотографии: Союров И.В.




Фото 3. Объект культурного наследия регионального значения «Церковь Александры», 1854 г., по адресу: Ленинградская область, МО Ломоносовский муниципальный район, МО Низинское сельское поселение, д. Низино, ул. Центральная, д. 59. Общий вид западного фасада объекта культурного наследия. Колокольня с закомарами. Барабан с луковицей и крестом. Сдвоенные пилястры. Приставные колонны.

Август 2020 года. Автор фотографии: Союров И.В.

Ив. № подл. Подп. и дата. Взам. инв. №

Изм.	Кол.уч.	Лист	№ док.	Подп.	Дата

ЛО-16-ПОЗО-20-ИКИ/3

Лист

84




Фото 4. Объект культурного наследия регионального значения «Церковь Александры», 1854 г., по адресу: Ленинградская область, МО Ломоносовский муниципальный район, МО Низинское сельское поселение, д. Низино, ул. Центральная, д. 59. Общий вид объекта культурного наследия в восточном направлении. Общий вид западного фасада объекта культурного наследия. Колокольня с закомарами. Барабан с луковицей и крестом. Сдвоенные пилястры. Приставные колонны. Август 2020 года. Автор фотографии: Союров И.В.

Ив. № подл.	Подп. и дата	Взам. инв. №

Изм.	Кол.уч	Лист	№ док.	Подп.	Дата

ЛО-16-ПОЗО-20-ИКИ/3




Фото 5. Объект культурного наследия регионального значения «Церковь Александры», 1854 г., по адресу: Ленинградская область, МО Ломоносовский муниципальный район, МО Низинское сельское поселение, д. Низино, ул. Центральная, д. 59. Общий вид объекта культурного наследия в восточном направлении. Общий вид западного фасада объекта культурного наследия. Колокольня с закомарами. Барабан с луковицей и крестом. Сдвоенные пилястры. Приставные колонны. Август 2020 года. Автор фотографии: Союров И.В.

Ив. № подл.	Подп. и дата	Взам. инв. №

Изм.	Кол.уч	Лист	№ док.	Подп.	Дата

ЛО-16-ПОЗО-20-ИКИ/3




Фото 6. Объект культурного наследия регионального значения «Церковь Александры», 1854 г., по адресу: Ленинградская область, МО Ломоносовский муниципальный район, МО Низинское сельское поселение, д. Низино, ул. Центральная, д. 59. Общий вид объекта культурного наследия в восточном направлении. Общий вид западного фасада объекта культурного наследия. Колокольня с закомарами. Барабан с луковицей и крестом. Сдвоенные пилястры. Приставные колонны. Август 2020 года. Автор фотографии: Союров И.В.




Фото 7. Объект культурного наследия регионального значения «Церковь Александры», 1854 г., по адресу: Ленинградская область, МО Ломоносовский муниципальный район, МО Низинское сельское поселение, д. Низино, ул. Центральная, д. 59. Общий вид объекта культурного наследия в северном направлении. Колокольня с закомарами и приставными колоннами. Барабан с луковицей. Сдвоенные пилястры. Портальный вход. Оконный проем с приставными колоннами и разорванным фронтоном. Август 2020 года. Автор фотографии: Союров И.В.

Ив. № подл. Подп. и дата. Взам. инв. №

Изм.	Кол.уч	Лист	№ док.	Подп.	Дата

ЛО-16-ПОЗО-20-ИКИ/3




Фото 8. Объект культурного наследия регионального значения «Церковь Александры», 1854 г., по адресу: Ленинградская область, МО Ломоносовский муниципальный район, МО Низинское сельское поселение, д. Низино, ул. Центральная, д. 59. Общий вид западного фасада объекта культурного наследия. Колокольня с закомарами. Сдвоенные пилястры. Приставные колонны. Портальный вход. Август 2020 года. Автор фотографии: Союров И.В.



Фото 9. Объект культурного наследия регионального значения «Церковь Александры», 1854 г., по адресу: Ленинградская область, МО Ломоносовский муниципальный район, МО Низинское сельское поселение, д. Низино, ул. Центральная, д. 59. Общий вид объекта культурного наследия в северном направлении. Колокольня с закомарами и приставными колоннами. Барабан с луковицей. Сдвоенные пилястры. Портальный вход. Оконный проем с приставными колоннами. Август 2020 года. Автор фотографии: Союров И.В.

Взам. инв. №

Подл. и дата

Инв. № подл.

Изм.	Кол.уч	Лист	№ док.	Подп.	Дата

ЛО-16-ПОЗО-20-ИКИ/3

Лист

88




Фото 10. Объект культурного наследия регионального значения «Церковь Александры», 1854 г., по адресу: Ленинградская область, МО Ломоносовский муниципальный район, МО Низинское сельское поселение, д. Низино, ул. Центральная, д. 59. Общий вид южного фасада объекта культурного наследия. Колокольня с закомарами и приставными колоннами. Барабан с луковицей. Сдвоенные пилястры. Портальный вход. Барабаны над храмом с луковицами. Август 2020 года. Автор фотографии: Союров И.В.




Фото 11. Объект культурного наследия регионального значения «Церковь Александры», 1854 г., по адресу: Ленинградская область, МО Ломоносовский муниципальный район, МО Низинское сельское поселение, д. Низино, ул. Центральная, д. 59. Общий вид южного фасада объекта культурного наследия. Колокольня с закомарами и приставными колоннами. Барабан с луковицей. Сдвоенные пилястры. Портальный вход. Барабаны над храмом с луковицами. Август 2020 года. Автор фотографии: Союров И.В.

Ив. № подл. Подп. и дата Взам. инв. №

Изм.	Кол.уч	Лист	№ док.	Подп.	Дата

ЛО-16-ПОЗО-20-ИКИ/3




Фото 12. Объект культурного наследия регионального значения «Церковь Александры», 1854 г., по адресу: Ленинградская область, МО Ломоносовский муниципальный район, МО Низинское сельское поселение, д. Низино, ул. Центральная, д. 59. Общий вид объекта культурного наследия в северном направлении. Колокольня с закомарами и приставными колоннами. Барабан с луковицей. Сдвоенные пилястры. Портальный вход. Оконный проем с приставными колоннами. Август 2020 года. Автор фотографии: Союров И.В.




Фото 13. Объект культурного наследия регионального значения «Церковь Александры», 1854 г., по адресу: Ленинградская область, МО Ломоносовский муниципальный район, МО Низинское сельское поселение, д. Низино, ул. Центральная, д. 59. Фрагмент объекта культурного наследия в северном направлении. Дымоходная труба. Скатная кровля с металлическим покрытием. Август 2020 года. Автор фотографии: Союров И.В.

Ив. № подл.	Подп. и дата	Взам. инв. №

Изм.	Кол.уч	Лист	№ док.	Подп.	Дата

ЛО-16-ПОЗО-20-ИКИ/3




Фото 14. Объект культурного наследия регионального значения «Церковь Александры», 1854 г., по адресу: Ленинградская область, МО Ломоносовский муниципальный район, МО Низинское сельское поселение, д. Низино, ул. Центральная, д. 59. Общий вид южного фасада объекта культурного наследия. Колокольня с закомарами и приставными колоннами. Барабан с луковицей. Сдвоенные пилястры. Портальный вход. Барабаны над храмом с луковицами. Август 2020 года. Автор фотографии: Союров И.В.

Ив. № подл.	Подп. и дата	Взам. инв. №

Изм.	Кол.уч	Лист	№ док.	Подп.	Дата

ЛО-16-ПОЗО-20-ИКИ/3




Фото 15. Объект культурного наследия регионального значения «Церковь Александры», 1854 г., по адресу: Ленинградская область, МО Ломоносовский муниципальный район, МО Низинское сельское поселение, д. Низино, ул. Центральная, д. 59. Общий вид южного фасада объекта культурного наследия. Колокольня с закомарами и приставными колоннами. Барабан с луковицей. Сдвоенные пилястры. Портальный вход. Барабаны над храмом с луковицами. Август 2020 года. Автор фотографии: Союров И.В.

Ив. № подл.	Подп. и дата	Взам. инв. №

Изм.	Кол.уч	Лист	№ док.	Подп.	Дата

ЛО-16-ПОЗО-20-ИКИ/3




Фото 16. Объект культурного наследия регионального значения «Церковь Александры», 1854 г., по адресу: Ленинградская область, МО Ломоносовский муниципальный район, МО Низинское сельское поселение, д. Низино, ул. Центральная, д. 59. Общий вид объекта культурного наследия в северном направлении. Барабан с закомарами и луковицами над объемом храма. Сдвоенные приставные колонны на постаментах. Оконные проемы с лучковыми перемычками. Дверной проем с лучковой перемычкой. Август 2020 года. Автор фотографии: Союров И.В.



Фото 17. Объект культурного наследия регионального значения «Церковь Александры», 1854 г., по адресу: Ленинградская область, МО Ломоносовский муниципальный район, МО Низинское сельское поселение, д. Низино, ул. Центральная, д. 59. Общий вид объекта культурного наследия в северо-западном направлении. Барабан с закомарами и луковицами над объемом храма. Сдвоенные приставные колонны на постаментах. Оконные проемы с лучковыми перемычками. Дверной проем с лучковой перемычкой. Август 2020 года. Автор фотографии: Союров И.В.

Ив. № подл. Подп. и дата. Взам. инв. №

Изм.	Кол.уч	Лист	№ док.	Подп.	Дата

ЛО-16-ПОЗО-20-ИКИ/3



Фото 18. Объект культурного наследия регионального значения «Церковь Александры», 1854 г., по адресу: Ленинградская область, МО Ломоносовский муниципальный район, МО Низинское сельское поселение, д. Низино, ул. Центральная, д. 59. Фрагмент объекта культурного наследия в западном направлении. Двойная арка. Свод с потолочным фонарем. Август 2020 года. Автор фотографии: Союров И.В.

Фото 19. Объект культурного наследия регионального значения «Церковь Александры», 1854 г., по адресу: Ленинградская область, МО Ломоносовский муниципальный район, МО Низинское сельское поселение, д. Низино, ул. Центральная, д. 59. Фрагмент объекта культурного наследия в западном направлении. Сдвоенные приставные колонны на постаментах. Оконные проемы с лучковыми перемычками. Дверной проем с лучковой перемычкой. Август 2020 года. Автор фотографии: Союров И.В.

Ив. № подл. Подп. и дата Взам. инв. №

Изм.	Кол.уч	Лист	№ док.	Подп.	Дата

ЛО-16-ПОЗО-20-ИКИ/3



Фото 20. Объект культурного наследия регионального значения «Церковь Александры», 1854 г., по адресу: Ленинградская область, МО Ломоносовский муниципальный район, МО Низинское сельское поселение, д. Низино, ул. Центральная, д. 59. Фрагмент объекта культурного наследия в восточном направлении. Дверной проем с лучковой перемычкой. Раскрепованные карнизные элементы. Свод с лепниной. Август 2020 года. Автор фотографии: Союров И.В.



Фото 21. Объект культурного наследия регионального значения «Церковь Александры», 1854 г., по адресу: Ленинградская область, МО Ломоносовский муниципальный район, МО Низинское сельское поселение, д. Низино, ул. Центральная, д. 59. Фрагмент объекта культурного наследия в северном направлении. Оконный проем с наличником. Приставные колонны. Разорванный фронтон. Пилястра на постаменте. Август 2020 года. Автор фотографии: Союров И.В.

Ив. № подл. Подп. и дата. Взам. инв. №

Изм.	Кол.уч	Лист	№ док.	Подп.	Дата

ЛО-16-ПОЗО-20-ИКИ/3

Лист
95



Фото 22. Объект культурного наследия регионального значения «Церковь Александры», 1854 г., по адресу: Ленинградская область, МО Ломоносовский муниципальный район, МО Низинское сельское поселение, д. Низино, ул. Центральная, д. 59. Фрагмент объекта культурного наследия в северном направлении. Сдвоенные приставные колонны на постаментах. Оконные проемы с лучковыми перемычками. Дверной проем с лучковой перемычкой. Август 2020 года. Автор фотографии: Союров И.В.



Фото 23. Объект культурного наследия регионального значения «Церковь Александры», 1854 г., по адресу: Ленинградская область, МО Ломоносовский муниципальный район, МО Низинское сельское поселение, д. Низино, ул. Центральная, д. 59. Фрагмент объекта культурного наследия в северо-восточном направлении. Раскрепованный карниз с зубцами. Приставные колонны. Август 2020 года. Автор фотографии: Союров И.В.

Ив. № подл.	Подп. и дата	Взам. инв. №

Изм.	Кол.уч	Лист	№ док.	Подп.	Дата

ЛО-16-ПОЗО-20-ИКИ/3




Фото 24. Объект культурного наследия регионального значения «Церковь Александры», 1854 г., по адресу: Ленинградская область, МО Ломоносовский муниципальный район, МО Низинское сельское поселение, д. Низино, ул. Центральная, д. 59. Фрагмент объекта культурного наследия в северном направлении. Барабан с закомарами и луковицами над объемом храма. Сдвоенные приставные пилястры на постаментах. Раскрепованный карниз. Август 2020 года. Автор фотографии: Союров И.В.



Фото 25. Объект культурного наследия регионального значения «Церковь Александры», 1854 г., по адресу: Ленинградская область, МО Ломоносовский муниципальный район, МО Низинское сельское поселение, д. Низино, ул. Центральная, д. 59. Фрагмент объекта культурного наследия в северном направлении. Гурт. Оконные проемы в цокольной части. Приставные колонны на постаментах. Металлический вход с полукруглым козырьком в цоколь. Август 2020 года. Автор фотографии: Союров И.В.

Ив. № подл.	Подп. и дата	Взам. инв. №

Изм.	Кол.уч	Лист	№ док.	Подп.	Дата

ЛО-16-ПОЗО-20-ИКИ/3

Лист

97




Фото 26. Объект культурного наследия регионального значения «Церковь Александры», 1854 г., по адресу: Ленинградская область, МО Ломоносовский муниципальный район, МО Низинское сельское поселение, д. Низино, ул. Центральная, д. 59. Общий вид объекта культурного наследия в северо-западном направлении. Барабан с закомарами и луковицами над объемом храма. Сдвоенные приставные колонны на постаментах. Оконные проемы с лучковыми перемычками. Дверной проем с лучковой перемычкой. Август 2020 года. Автор фотографии: Союров И.В.

Фото 27. Объект культурного наследия регионального значения «Церковь Александры», 1854 г., по адресу: Ленинградская область, МО Ломоносовский муниципальный район, МО Низинское сельское поселение, д. Низино, ул. Центральная, д. 59. Фрагмент объекта культурного наследия в северо-западном направлении. Ярусное оформление цоколя. Оконные проемы цоколя. Отмостка из брусчатки. Август 2020 года. Автор фотографии: Союров И.В.

Ив. № подл. Подп. и дата Взам. инв. №

Изм.	Кол.уч	Лист	№ док.	Подп.	Дата

ЛО-16-ПОЗО-20-ИКИ/3

Лист

98



Фото 28. Объект культурного наследия регионального значения «Церковь Александры», 1854 г., по адресу: Ленинградская область, МО Ломоносовский муниципальный район, МО Низинское сельское поселение, д. Низино, ул. Центральная, д. 59. Фрагмент объекта культурного наследия в западном направлении. Гурт. Оконный проем с лучковой перемычкой. Приставные колонны. Август 2020 года. Автор фотографии: Союров И.В.



Фото 29. Объект культурного наследия регионального значения «Церковь Александры», 1854 г., по адресу: Ленинградская область, МО Ломоносовский муниципальный район, МО Низинское сельское поселение, д. Низино, ул. Центральная, д. 59. Фрагмент объекта культурного наследия в северо-западном направлении. Оконный проем с лучковой перемычкой. Приставные колонны. Август 2020 года. Автор фотографии: Союров И.В.

Инд. № подл. Подп. и дата Взам. инв. №

Изм.	Кол.уч	Лист	№ док.	Подп.	Дата

ЛО-16-ПОЗО-20-ИКИ/3

Лист

99



Фото 30. Объект культурного наследия регионального значения «Церковь Александры», 1854 г., по адресу: Ленинградская область, МО Ломоносовский муниципальный район, МО Низинское сельское поселение, д. Низино, ул. Центральная, д. 59. Общий вид объекта культурного наследия в западном направлении. Ярусное оформление цокольной части здания. Отмостка из брусчатки. Август 2020 года. Автор фотографии: Союров И.В.



Фото 31. Объект культурного наследия регионального значения «Церковь Александры», 1854 г., по адресу: Ленинградская область, МО Ломоносовский муниципальный район, МО Низинское сельское поселение, д. Низино, ул. Центральная, д. 59. Фрагмент объекта культурного наследия в западном направлении. Гурт. Оконные проемы в цокольной части. Приставные колонны на постаментах. Металлический вход с полукруглым козырьком в цоколь. Август 2020 года. Автор фотографии: Союров И.В.

Ив. № подл.	Подп. и дата	Взам. инв. №

Изм.	Кол.уч	Лист	№ док.	Подп.	Дата

ЛО-16-ПОЗО-20-ИКИ/3

Лист

100




Фото 32. Объект культурного наследия регионального значения «Церковь Александры», 1854 г., по адресу: Ленинградская область, МО Ломоносовский муниципальный район, МО Низинское сельское поселение, д. Низино, ул. Центральная, д. 59. Фрагмент объекта культурного наследия в северо-западном направлении. Барабан с закомарами, луковицами и крестами над объемом храма. Оконные проемы с лучковыми перемычками. Карниз с зубцами. Август 2020 года. Автор фотографии: Союров И.В.

Фото 33. Объект культурного наследия регионального значения «Церковь Александры», 1854 г., по адресу: Ленинградская область, МО Ломоносовский муниципальный район, МО Низинское сельское поселение, д. Низино, ул. Центральная, д. 59. Фрагмент объекта культурного наследия в северо-западном направлении. Барабан с закомарами, луковицами и крестами над объемом храма. Оконные проемы с лучковыми перемычками. Карниз с зубцами. Август 2020 года. Автор фотографии: Союров И.В.

Ив. № подл.	Подп. и дата	Взам. инв. №

Изм.	Кол.уч	Лист	№ док.	Подп.	Дата

ЛО-16-ПОЗО-20-ИКИ/3



Фото 34. Объект культурного наследия регионального значения «Церковь Александры», 1854 г., по адресу: Ленинградская область, МО Ломоносовский муниципальный район, МО Низинское сельское поселение, д. Низино, ул. Центральная, д. 59. Общий вид восточного фасада объекта культурного наследия. Барабаны с закомарами, луковицами и крестами над объемом храма. Оконные проемы с лучковыми перемычками. Карниз с зубцами. Приставные колонны у окон. Гурт. Август 2020 года. Автор фотографии: Союров И.В.




Фото 35. Объект культурного наследия регионального значения «Церковь Александры», 1854 г., по адресу: Ленинградская область, МО Ломоносовский муниципальный район, МО Низинское сельское поселение, д. Низино, ул. Центральная, д. 59. Общий вид восточного фасада объекта культурного наследия. Барабаны с закомарами, луковицами и крестами над объемом храма. Оконные проемы с лучковыми перемычками. Карниз с зубцами. Приставные колонны у окон. Гурт. Август 2020 года. Автор фотографии: Союров И.В.

Взам. инв. №
Подл. и дата
Инв. № подл.

Изм.	Кол.уч	Лист	№ док.	Подп.	Дата

ЛО-16-ПОЗО-20-ИКИ/3

Лист

102




Фото 36. Объект культурного наследия регионального значения «Церковь Александры», 1854 г., по адресу: Ленинградская область, МО Ломоносовский муниципальный район, МО Низинское сельское поселение, д. Низино, ул. Центральная, д. 59. Фрагмент объекта культурного наследия в западном направлении. Барабан с закомарами, луковицами и крестами над объемом храма. Оконные проемы с лучковыми перемычками. Карниз с зубцами. Август 2020 года. Автор фотографии: Союров И.В.




Фото 37. Объект культурного наследия регионального значения «Церковь Александры», 1854 г., по адресу: Ленинградская область, МО Ломоносовский муниципальный район, МО Низинское сельское поселение, д. Низино, ул. Центральная, д. 59. Фрагмент объекта культурного наследия в западном направлении. Гурт. Приставные колонны на постаментах. Карниз с зубцами. Август 2020 года. Автор фотографии: Союров И.В.

Взам. инв. №
Подл. и дата
Инв. № подл.

Изм.	Кол.уч	Лист	№ док.	Подп.	Дата

ЛО-16-ПОЗО-20-ИКИ/3



Фото 38. Объект культурного наследия регионального значения «Церковь Александры», 1854 г., по адресу: Ленинградская область, МО Ломоносовский муниципальный район, МО Низинское сельское поселение, д. Низино, ул. Центральная, д. 59. Фрагмент объекта культурного наследия в западном направлении. Приставная колонна. Гурт. Август 2020 года. Автор фотографии: Союров И.В.



Фото 39. Объект культурного наследия регионального значения «Церковь Александры», 1854 г., по адресу: Ленинградская область, МО Ломоносовский муниципальный район, МО Низинское сельское поселение, д. Низино, ул. Центральная, д. 59. Фрагмент объекта культурного наследия в южном направлении. Приставная колонна. Гурт. Август 2020 года. Автор фотографии: Союров И.В.

Иniv. № подл.	Подп. и дата	Взам. инв. №

Изм.	Кол.уч.	Лист	№ док.	Подп.	Дата

ЛО-16-ПОЗО-20-ИКИ/3



Фото 40. Объект культурного наследия регионального значения «Церковь Александры», 1854 г., по адресу: Ленинградская область, МО Ломоносовский муниципальный район, МО Низинское сельское поселение, д. Низино, ул. Центральная, д. 59. Фрагмент объекта культурного наследия в северо-западном направлении. Ярусное оформление цокольной части. Август 2020 года. Автор фотографии: Союров И.В.



Фото 41. Объект культурного наследия регионального значения «Церковь Александры», 1854 г., по адресу: Ленинградская область, МО Ломоносовский муниципальный район, МО Низинское сельское поселение, д. Низино, ул. Центральная, д. 59. Фрагмент объекта культурного наследия в западном направлении. Ярусное оформление цокольной части. Отмостка из брусчатки. Оконные проемы в цокольной части. Август 2020 года. Автор фотографии: Союров И.В.

Ив. № подл.	Подп. и дата	Взам. инв. №

Изм.	Кол.уч.	Лист	№ док.	Подп.	Дата

ЛО-16-ПОЗО-20-ИКИ/3



Фото 42. Объект культурного наследия регионального значения «Церковь Александры», 1854 г., по адресу: Ленинградская область, МО Ломоносовский муниципальный район, МО Низинское сельское поселение, д. Низино, ул. Центральная, д. 59. Общий вид объекта культурного наследия в южном направлении. Сдвоенные приставные колонны на постаментах. Оконные проемы с лучковыми перемычками. Дверной проем с лучковой перемычкой. Карниз с зубцами. Гурт. Август 2020 года. Автор фотографии: Союров И.В.



Фото 43. Объект культурного наследия регионального значения «Церковь Александры», 1854 г., по адресу: Ленинградская область, МО Ломоносовский муниципальный район, МО Низинское сельское поселение, д. Низино, ул. Центральная, д. 59. Фрагмент колокольни объекта культурного наследия в юго-западном направлении. Приставные колонны. Раскрепованный карниз. Закомара. Август 2020 года. Автор фотографии: Союров И.В.

Ив. № подл.	Подп. и дата	Взам. инв. №

Изм.	Кол.уч.	Лист	№ док.	Подп.	Дата

ЛО-16-ПОЗО-20-ИКИ/3

Лист
106




Фото 44. Объект культурного наследия регионального значения «Церковь Александры», 1854 г., по адресу: Ленинградская область, МО Ломоносовский муниципальный район, МО Низинское сельское поселение, д. Низино, ул. Центральная, д. 59. Общий вид объекта культурного наследия в юго-западном направлении. Колокольня с закомарами и приставными колоннами. Сдвоенные пилястры и приставные колонны. Портальный вход. Оконный проем с приставными колоннами и разорванным фронтоном. Август 2020 года. Автор фотографии: Союров И.В.



Фото 45. Объект культурного наследия регионального значения «Церковь Александры», 1854 г., по адресу: Ленинградская область, МО Ломоносовский муниципальный район, МО Низинское сельское поселение, д. Низино, ул. Центральная, д. 59. Фрагмент объекта культурного наследия в южном направлении. Сдвоенные приставные колонны на постаментах. Оконные проемы с лучковыми перемычками. Дверной проем с лучковой перемычкой. Август 2020 года. Автор фотографии: Союров И.В.

Ив. № подл.	Подп. и дата	Взам. инв. №

Изм.	Кол.уч	Лист	№ док.	Подп.	Дата

ЛО-16-ПОЗО-20-ИКИ/3



Фото 46. Объект культурного наследия регионального значения «Церковь Александры», 1854 г., по адресу: Ленинградская область, МО Ломоносовский муниципальный район, МО Низинское сельское поселение, д. Низино, ул. Центральная, д. 59. Общий вид западного фасада объекта культурного наследия. Колокольня с закомарами. Сдвоенные пилястры. Приставные колонны. Портальный вход. Август 2020 года. Автор фотографии: Союров И.В.




Фото 47. Объект культурного наследия регионального значения «Церковь Александры», 1854 г., по адресу: Ленинградская область, МО Ломоносовский муниципальный район, МО Низинское сельское поселение, д. Низино, ул. Центральная, д. 59. Общий вид южного фасада объекта культурного наследия. Колокольня с закомарами и приставными колоннами. Барабан с луковицей. Сдвоенные пилястры. Портальный вход. Барабаны над храмом с луковицами. Август 2020 года. Автор фотографии: Союров И.В.

Инов. № подл.	Подп. и дата	Взам. инв. №

Изм.	Кол.уч	Лист	№ док.	Подп.	Дата

ЛО-16-ПОЗО-20-ИКИ/3

Лист
108




Фото 48. Объект культурного наследия регионального значения «Церковь Александры», 1854 г., по адресу: Ленинградская область, МО Ломоносовский муниципальный район, МО Низинское сельское поселение, д. Низино, ул. Центральная, д. 59. Общий вид восточного фасада объекта культурного наследия. Барабаны с закомарами, луковицами и крестами над объемом храма. Оконные проемы с лучковыми перемычками. Карниз с зубцами. Приставные колонны у окон. Гурт. Август 2020 года. Автор фотографии: Союров И.В.



Фото 49. Объект культурного наследия регионального значения «Церковь Александры», 1854 г., по адресу: Ленинградская область, МО Ломоносовский муниципальный район, МО Низинское сельское поселение, д. Низино, ул. Центральная, д. 59. Общий вид северного фасада объекта культурного наследия. Колокольня с закомарами и приставными колоннами. Барабан с луковицей. Сдвоенные пилястры. Портальный вход. Барабаны над храмом с луковицами. Приставные колокольни основного объема здания. Август 2020 года. Автор фотографии: Союров И.В.

Ив. № подл. Подп. и дата Взам. инв. №

Изм.	Кол.уч	Лист	№ док.	Подп.	Дата

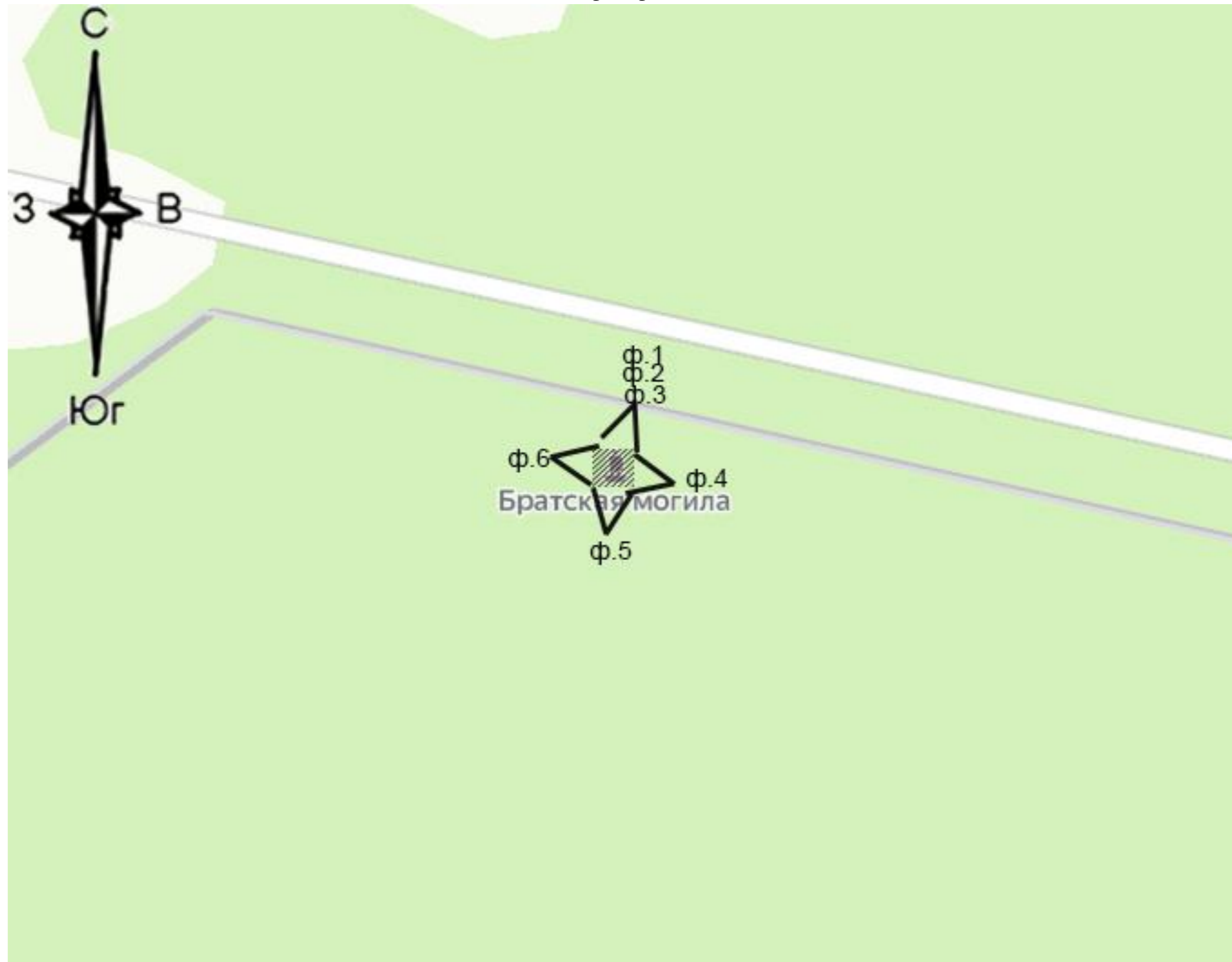
ЛО-16-ПОЗО-20-ИКИ/3

Лист

109

"Братское захоронение советских воинов, погибших в 1941-1944 гг., здесь захоронен Герой Советского Союза летчик БРИНЬКО Петр Антонович (1915-1941)"

Схема фотофиксации



Ив. № подл.	Подп. и дата	Взам. инв. №

Изм.	Кол.уч	Лист	№ док.	Подп.	Дата

ЛО-16-ПОЗО-20-ИКИ/3



Фото 1. Объект культурного наследия регионального значения "Братское захоронение советских воинов, погибших в 1941-1944 гг., здесь захоронен Герой Советского Союза летчик БРИНЬКО Петр Антонович (1915-1941)", по адресу: Ленинградская область, МО Ломоносовский муниципальный район, МО Низинское сельское поселение, д. Низино, Санинское ш., сооружение 1. Общий вид объекта культурного наследия в юго-западном направлении. Август 2020 года. Автор фотографии: Союров И.В.

Фото 2. Объект культурного наследия регионального значения "Братское захоронение советских воинов, погибших в 1941-1944 гг., здесь захоронен Герой Советского Союза летчик БРИНЬКО Петр Антонович (1915-1941)", по адресу: Ленинградская область, МО Ломоносовский муниципальный район, МО Низинское сельское поселение, д. Низино, Санинское ш., сооружение 1. Фрагмент объекта культурного наследия в юго-западном направлении. Август 2020 года. Автор фотографии: Союров И.В.

Ивл. № подл. Подп. и дата Взам. инв. №

Изм.	Кол.уч	Лист	№ док.	Подп.	Дата

ЛО-16-ПОЗО-20-ИКИ/3




Фото 3. Объект культурного наследия регионального значения "Братское захоронение советских воинов, погибших в 1941-1944 гг., здесь захоронен Герой Советского Союза летчик БРИНЬКО Петр Антонович (1915-1941)", по адресу: Ленинградская область, МО Ломоносовский муниципальный район, МО Низинское сельское поселение, д. Низино, Санинское ш., сооружение 1. Фрагмент объекта культурного наследия в юго-западном направлении. Август 2020 года. Автор фотографии: Союров И.В.



Фото 4. Объект культурного наследия регионального значения "Братское захоронение советских воинов, погибших в 1941-1944 гг., здесь захоронен Герой Советского Союза летчик БРИНЬКО Петр Антонович (1915-1941)", по адресу: Ленинградская область, МО Ломоносовский муниципальный район, МО Низинское сельское поселение, д. Низино, Санинское ш., сооружение 1. Общий вид объекта культурного наследия в западном направлении. Август 2020 года. Автор фотографии: Союров И.В.

Ив. № подл. Подп. и дата Взам. инв. №

Изм.	Кол.уч.	Лист	№ док.	Подп.	Дата



Фото 5. Объект культурного наследия регионального значения "Братское захоронение советских воинов, погибших в 1941-1944 гг., здесь захоронен Герой Советского Союза летчик БРИНЬКО Петр Антонович (1915-1941)", по адресу: Ленинградская область, МО Ломоносовский муниципальный район, МО Низинское сельское поселение, д. Низино, Санинское ш., сооружение 1. Общий вид объекта культурного наследия в северном направлении. Август 2020 года. Автор фотографии: Союров И.В.



Фото 6. Объект культурного наследия регионального значения «Памятник-стела советским воинам-ополченцам, участникам боев в зоне этой деревни во время Великой Отечественной войны. Памятник из гранита с металлическим якорем и цепями (на рубеже обороны)», 1941-1944 гг., по адресу: Ленинградская область, МО Ломоносовский муниципальный район, МО Низинское сельское поселение, д. Низино, ул. Центральная, сооружение 1. Общий вид объекта культурного наследия в восточном направлении. Август 2020 года. Автор фотографии: Союров И.В.

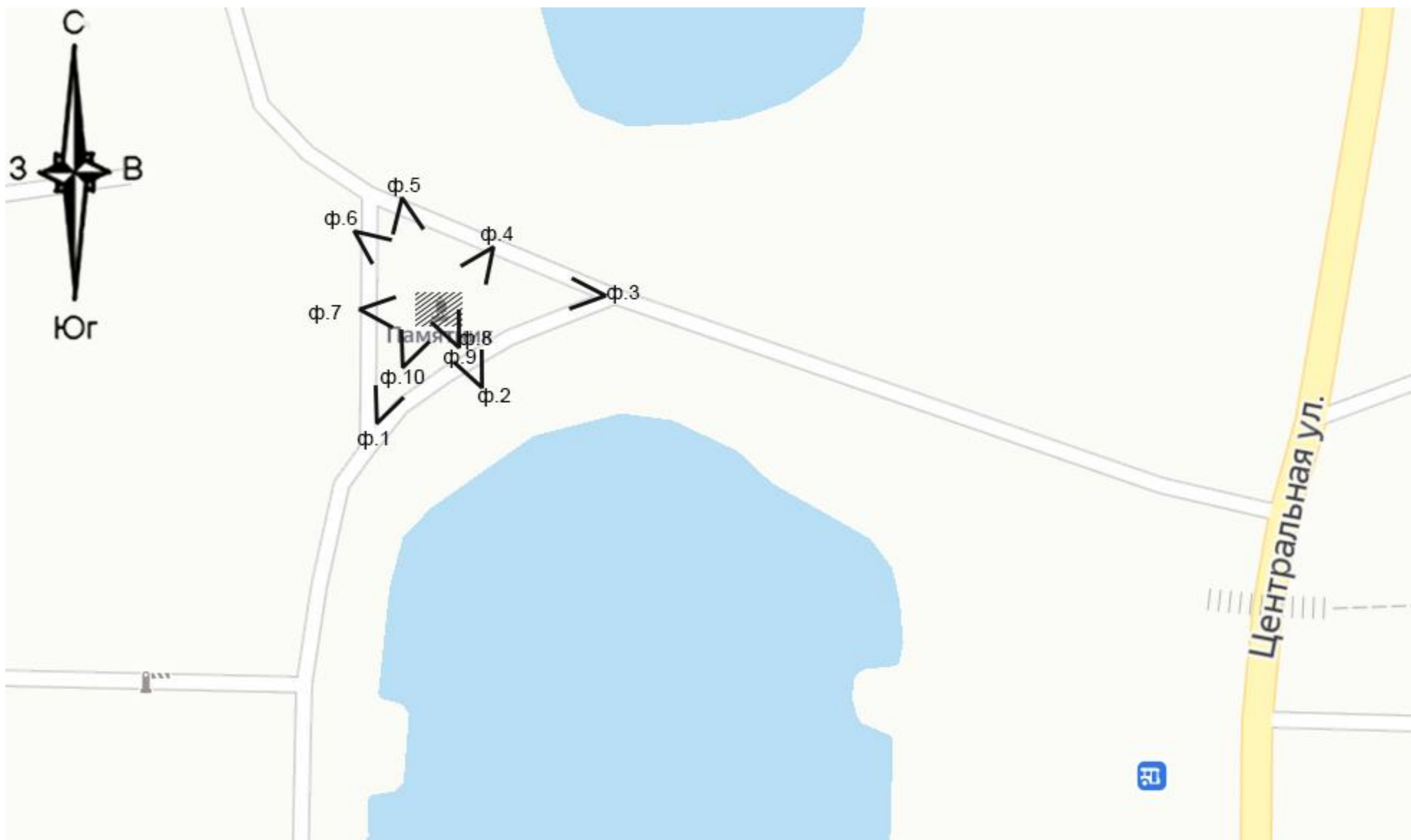
Ив. № подл.	Подп. и дата	Взам. инв. №

Изм.	Кол.уч	Лист	№ док.	Подп.	Дата

ЛО-16-ПОЗО-20-ИКИ/3

«Памятник-стела советским воинам-ополченцам, участникам боев в зоне этой деревни во время Великой Отечественной войны. Памятник из гранита с металлическим якорем и цепями (на рубеже обороны)»

Схема фотофиксации



Инив. № подл.	Подп. и дата	Взам. инв. №

Изм.	Кол.уч.	Лист	№ док.	Подп.	Дата

ЛО-16-ПОЗО-20-ИКИ/3



Фото 1. Объект культурного наследия регионального значения «Памятник-стела советским воинам-ополченцам, участникам боев в зоне этой деревни во время Великой Отечественной войны. Памятник из гранита с металлическим якорем и цепями (на рубеже обороны)», 1941-1944 гг., по адресу: Ленинградская область, МО Ломоносовский муниципальный район, МО Низинское сельское поселение, д. Низино, ул. Центральная, сооружение 1. Общий вид объекта культурного наследия в северо-восточном направлении. Август 2020 года. Автор фотографии: Союров И.В.



Фото 2. Объект культурного наследия регионального значения «Памятник-стела советским воинам-ополченцам, участникам боев в зоне этой деревни во время Великой Отечественной войны. Памятник из гранита с металлическим якорем и цепями (на рубеже обороны)», 1941-1944 гг., по адресу: Ленинградская область, МО Ломоносовский муниципальный район, МО Низинское сельское поселение, д. Низино, ул. Центральная, сооружение 1. Общий вид объекта культурного наследия в северо-западном направлении. Август 2020 года. Автор фотографии: Союров И.В.

Ив. № подл. Подп. и дата Взам. инв. №

Изм.	Кол.уч	Лист	№ док.	Подп.	Дата

ЛО-16-ПОЗО-20-ИКИ/3

Лист
123



Фото 3. Объект культурного наследия регионального значения «Памятник-стела советским воинам-ополченцам, участникам боев в зоне этой деревни во время Великой Отечественной войны. Памятник из гранита с металлическим якорем и цепями (на рубеже обороны)», 1941-1944 гг., по адресу: Ленинградская область, МО Ломоносовский муниципальный район, МО Низинское сельское поселение, д. Низино, ул. Центральная, сооружение 1. Общий вид объекта культурного наследия в западном направлении. Август 2020 года. Автор фотографии: Союров И.В.



Фото 4. Объект культурного наследия регионального значения «Памятник-стела советским воинам-ополченцам, участникам боев в зоне этой деревни во время Великой Отечественной войны. Памятник из гранита с металлическим якорем и цепями (на рубеже обороны)», 1941-1944 гг., по адресу: Ленинградская область, МО Ломоносовский муниципальный район, МО Низинское сельское поселение, д. Низино, ул. Центральная, сооружение 1. Общий вид объекта культурного наследия в юго-западном направлении. Август 2020 года. Автор фотографии: Союров И.В.

Ив. № подл. Подп. и дата. Взам. инв. №

Изм.	Кол.уч	Лист	№ док.	Подп.	Дата

ЛО-16-ПОЗО-20-ИКИ/3



Фото 5. Объект культурного наследия регионального значения «Памятник-стела советским воинам-ополченцам, участникам боев в зоне этой деревни во время Великой Отечественной войны. Памятник из гранита с металлическим якорем и цепями (на рубеже обороны)», 1941-1944 гг., по адресу: Ленинградская область, МО Ломоносовский муниципальный район, МО Низинское сельское поселение, д. Низино, ул. Центральная, сооружение 1. Общий вид объекта культурного наследия в южном направлении. Август 2020 года. Автор фотографии: Союров И.В.

Фото 6. Объект культурного наследия регионального значения «Памятник-стела советским воинам-ополченцам, участникам боев в зоне этой деревни во время Великой Отечественной войны. Памятник из гранита с металлическим якорем и цепями (на рубеже обороны)», 1941-1944 гг., по адресу: Ленинградская область, МО Ломоносовский муниципальный район, МО Низинское сельское поселение, д. Низино, ул. Центральная, сооружение 1. Общий вид объекта культурного наследия в юго-восточном направлении. Август 2020 года. Автор фотографии: Союров И.В.

Ив. № подл.	Подп. и дата	Взам. инв. №

Изм.	Кол.уч	Лист	№ док.	Подп.	Дата

ЛО-16-ПОЗО-20-ИКИ/3




Фото 7. Объект культурного наследия регионального значения «Памятник-стела советским воинам-ополченцам, участникам боев в зоне этой деревни во время Великой Отечественной войны. Памятник из гранита с металлическим якорем и цепями (на рубеже обороны)», 1941-1944 гг., по адресу: Ленинградская область, МО Ломоносовский муниципальный район, МО Низинское сельское поселение, д. Низино, ул. Центральная, сооружение 1. Общий вид объекта культурного наследия в восточном направлении. Август 2020 года. Автор фотографии: Союров И.В.

Фото 8. Объект культурного наследия регионального значения «Памятник-стела советским воинам-ополченцам, участникам боев в зоне этой деревни во время Великой Отечественной войны. Памятник из гранита с металлическим якорем и цепями (на рубеже обороны)», 1941-1944 гг., по адресу: Ленинградская область, МО Ломоносовский муниципальный район, МО Низинское сельское поселение, д. Низино, ул. Центральная, сооружение 1. Фрагмент объекта культурного наследия в северо-западном направлении. Август 2020 года. Автор фотографии: Союров И.В.

Ив. № подл. Подп. и дата. Взам. инв. №

Изм.	Кол.уч	Лист	№ док.	Подп.	Дата

ЛО-16-ПОЗО-20-ИКИ/3



Фото 9. Объект культурного наследия регионального значения «Памятник-стела советским воинам-ополченцам, участникам боев в зоне этой деревни во время Великой Отечественной войны. Памятник из гранита с металлическим якорем и цепями (на рубеже обороны)», 1941-1944 гг., по адресу: Ленинградская область, МО Ломоносовский муниципальный район, МО Низинское сельское поселение, д. Низино, ул. Центральная, сооружение 1. Фрагмент объекта культурного наследия в северо-западном направлении. Август 2020 года. Автор фотографии: Союров И.В.

Фото 10. Объект культурного наследия регионального значения «Памятник-стела советским воинам-ополченцам, участникам боев в зоне этой деревни во время Великой Отечественной войны. Памятник из гранита с металлическим якорем и цепями (на рубеже обороны)», 1941-1944 гг., по адресу: Ленинградская область, МО Ломоносовский муниципальный район, МО Низинское сельское поселение, д. Низино, ул. Центральная, сооружение 1. Фрагмент объекта культурного наследия в северо-восточном направлении. Август 2020 года. Автор фотографии: Союров И.В.

Ив. № подл. Подп. и дата. Взам. инв. №

Изм.	Кол.уч	Лист	№ док.	Подп.	Дата

ЛО-16-ПОЗО-20-ИКИ/3