

Проект объединенной зоны охраны объектов культурного наследия федерального значения «Парк Луговой (Озерковый)», «Водоподводящая система Петергофа», 1720-1721 гг., инж.-гидравлик Гуволков В.Г., 2-я пол.XVIII в., 1944-1948 гг., 1970-е гг. (реставрация), в части расположенной на территории Ломоносовского района Ленинградской области, и территориально связанных с ними объектов культурного наследия

Том 1: Материалы по обоснованию проекта
Книга 2: Историко-культурный опорный план
Часть 3: Историко-культурный опорный план

Шифр ЛО-16-ПОЗО-20-ИКОП/3

Арх. № _____

Экз. № _____

Екатеринбург
2020

Индивидуальный предприниматель Ивченко Иван Андреевич
ИНН 661907379771, ОГРНИП 315661900002521 Дата регистрации: 19.05.2015

Проект объединенной зоны охраны объектов культурного наследия федерального значения «Парк Луговой (Озерковый)», «Водоподводящая система Петергофа», 1720-1721 гг., инж.- гидравлик Туволков В.Г., 2-я пол.XVIII в., 1944-1948 гг., 1970-е гг. (реставрация), в части расположенной на территории Ломоносовского района Ленинградской области, и территориально связанных с ними объектов культурного наследия

Том 1: Материалы по обоснованию проекта
Книга 2: Историко-культурный опорный план
Часть 3: Историко-культурный опорный план

Индивидуальный предприниматель _____ Ивченко И.А.
(личная подпись, фамилия И.О.)

Шифр ЛО-16-ПОЗО-20-ИКОП/3

Арх. № _____

Экз. № _____

Екатеринбург
2020

Состав документации

Обозначение комплекта	Наименование	Марка чертежей	Арх. № комплекта, дата	Примечание
Том 1	Материалы по обоснованию проекта			
Книга 1	Историко-культурные исследования			
Часть 1	Сведения об объектах культурного наследия	(ИКИ/1)		
Часть 2	Сведения об объектах культурного наследия	(ИКИ/2)		
Часть 3	Фотографическое изображение объектов культурного наследия	(ИКИ/3)		
Часть 4	Сведения из ФГИС ЕГРН	(ИКИ/4)		
Часть 5	Комплексные научные исследования	(ИКИ/5)		
Часть 6	Приложение	(ИКИ/6)		
Книга 2	Историко-культурный опорный план			
Часть 1	Историко-культурный опорный план	(ИКОП/1)		

Взам. инв. №

Подп. и дата

Инв. № подл.

Изм.	Кол.уч.	Лист	№ док.	Подп.	Дата
Разраб.		Скоморохова	А.В.		
Проверил.		Займогов	А.И.		

ЛО-16-ПОЗО-20-ИКОП/3

Проект объединенной зоны охраны Историко-культурный опорный план	Стадия	Лист	Листов
	НИ	3	
ИП Ивченко И.А.			

Часть 2	Историко-культурный опорный план	(ИКОП/2)		
Часть 3	Историко-культурный опорный план	(ИКОП/3)		
Книга 3	Ландшафтно-визуальный анализ			
Часть 1	Текстовые и графические материалы ландшафтно-визуального анализа	(ЛВА/1)		
Часть 2	Материалы панорамной фотофиксации	(ЛВА/2)		
Часть 3	Материалы аэрофотосъемки	(ЛВА/3)		
Том 2	Проект объединенной зоны охраны			
Книга 1	Утверждаемая часть	(УЧ)		
Часть 1	Режимы использования земель и земельных участков, требования к градостроительным регламентам.	(УЧ/1)		
Часть 2	Графическая часть	(УЧ/2)		
Часть 3	Описание границ объединенной зоны охраны объектов культурного наследия.	(УЧ/3)		
Часть 4	Описание границ объединенной зоны охраны объектов культурного наследия.	(УЧ/4)		
Том 3	Проект границ территории			
Книга 1	Утверждаемая часть	(ТОКН-УЧ)		

Инов. № подл.	Подп. и дата	Взам. инв. №


Изм.	Кол.уч.	Лист	№док.	Подп.	Дата

ЛО-16-ПОЗО-20-ИКОП/3

Лист

4

Авторский коллектив

№ п/п	Фамилия И. О.	Должность	Личная подпись
1	Займогов А. И.	Технический директор, научный руководитель	
2	Союров И. В.	Главный специалист по утверждаемой части	
3	Лащенко А. А.	Руководитель авторского коллектива	
4	Маслов В.Н.	Историк-архивист	
5	Росляков Д.И.	Главный инженер- геодезист	
6	Сорочинская Н. Г.	Ведущий архитектор- градостроитель	
7	Вавилов К. В.	Ведущий архитектор- реставратор	
8	Черникова Ж. В.	Архитектор- градостроитель	
9	Скоморохова А.В.	Архитектор- градостроитель	
10	Хардин В. С.	Архитектор- градостроитель	
11	Латыпова И. И.	Архитектор-реставратор	
12	Решетников В. С.	Архитектор	
13	Пестриков Д. П.	Архитектор	
14	Обвинцева Е. А.	Архитектор	
15	Кочанова Л. О.	Архитектор- градостроитель	

Иув. № подл.	Подп. и дата	Взам. инв. №

Изм.	Кол.уч.	Лист	№док.	Подп.	Дата

ЛО-16-ПОЗО-20-ИКОП/3

Лист

5

Содержание

№ Раздела	Наименование	Стр.,
	Введение	7
	Приложение	8
	Историко-культурный опорный план: Схема этажности застройки	
	Историко-культурный опорный план: Схема землепользования территории	

Изм. № подл.	Подп. и дата	Взам. инв. №

Изм.	Кол.уч.	Лист	№док.	Подп.	Дата

ЛО-16-ПОЗО-20-ИКОП/3

Лист

6

Введение

В данном разделе материалов по обоснованию проекта объединенной зоны охраны объектов культурного наследия федерального значения «Парк Луговой (Озерковый)», «Водоподводящая система Петергофа», 1720-1721 гг., инж.-гидравлик Туволков В.Г., 2-я пол. XVIII в., 1944-1948 гг., 1970-е гг. (реставрация), в части расположенной на территории Ломоносовского района Ленинградской области, и территориально связанных с ними объектов культурного наследия представлены материалы историко-культурного опорного плана. Данный раздел содержит следующую информацию (в текстовом и графическом виде): зона проведения анализа, утвержденные границы территорий зон охраны, этажность окружающей объект культурного наследия застройки, границы земельных участков исследуемой и прилегающих территорий, историко-градостроительный анализ исследуемой и прилегающей территорий, хронологию застройки на прилегающих территориях, схему землепользования территории.

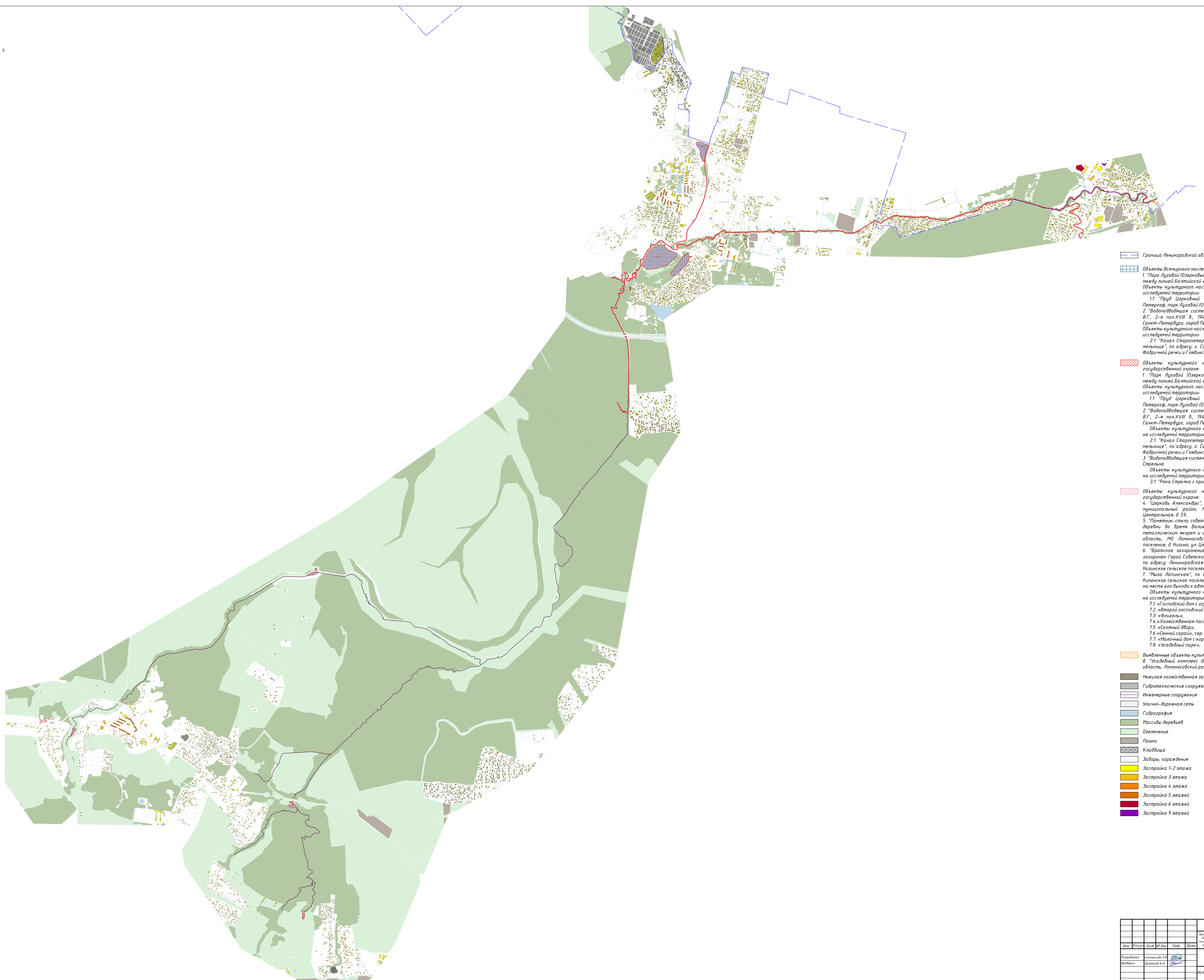
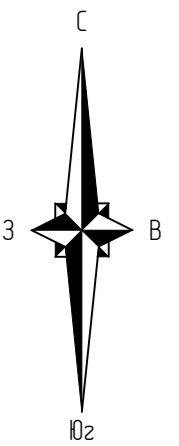
Инов. № подл.	Подп. и дата	Взам. инв. №					ЛО-16-ПОЗО-20-ИКОП/3	Лист
								7
Изм.	Кол.уч.	Лист	№док.	Подп.	Дата			

Приложение 1

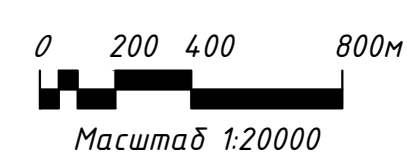
Ивв. № подл.	Подп. и дата	Взам. инв. №

Изм.	Кол.уч	Лист	№ док.	Подп.	Дата

ЛО-16-ПОЗО-20-ИКОП/3



- Граница Ленинградской области
- Объекты Всемирного наследия включенные в список ЮНЕСКО:
1. "Парк Луговой (Озерковий)", по адресу: Санкт-Петербург, город Петергоф, между линией Балтийской железной дороги и Шинкарским прудом.
Объекты культурного наследия, вошедшие в состав ансамбля, расположенные на исследуемой территории:
1.1 "Триумф Церковный с двумя шлюзами", по адресу: Санкт-Петербург, г. Петергоф, парк Луговой (Озерковий), южнее Бабыцкого пруда;
2. "Водоподводящая система Петергофа", 1720-1721 гг., инж.- гидравлик Тувалков В.Г., 2-я пол.XVIII в., 1944-1948 гг., 1970-е гг. (реставрация)", по адресу: г. Санкт-Петербург, город Петергоф, Ленинградская область, Ломоносовский район.
Объекты культурного наследия, вошедшие в состав ансамбля, расположенные на исследуемой территории:
2.1 "Канал Старопетергофский со шлюзом и водопроводным каналом к Царской мельнице", по адресу: г. Санкт-Петербург, город Петергоф, от места соединения Фабричной речки и Глядинского ручья до Круглого пруда;
- Объекты культурного наследия федерального значения, находящиеся на государственной охране:
1. "Парк Луговой (Озерковий)", по адресу: Санкт-Петербург, город Петергоф, между линией Балтийской железной дороги и Шинкарским прудом.
Объекты культурного наследия, вошедшие в состав ансамбля, расположенные на исследуемой территории:
1.1 "Триумф Церковный с двумя шлюзами", по адресу: Санкт-Петербург, г. Петергоф, парк Луговой (Озерковий), южнее Бабыцкого пруда;
2. "Водоподводящая система Петергофа", 1720-1721 гг., инж.- гидравлик Тувалков В.Г., 2-я пол.XVIII в., 1944-1948 гг., 1970-е гг. (реставрация)", по адресу: г. Санкт-Петербург, город Петергоф, Ленинградская область, Ломоносовский район.
Объекты культурного наследия, вошедшие в состав ансамбля, расположенные на исследуемой территории:
2.1 "Канал Старопетергофский со шлюзом и водопроводным каналом к Царской мельнице", по адресу: г. Санкт-Петербург, город Петергоф, от места соединения Фабричной речки и Глядинского ручья до Круглого пруда;
3. "Водоподводящая система парков Стрельны", по адресу: Санкт-Петербург, пос. Стрельна.
Объекты культурного наследия, вошедшие в состав ансамбля, расположенные на исследуемой территории:
3.1 "Река Стрелка с притоками", по адресу: Санкт-Петербург, пос. Стрельна;
- Объекты культурного наследия регионального значения, находящиеся на государственной охране:
4. "Церковь Александры", по адресу: Ленинградская область, МО Ломоносовский муниципальный район, МО Низинское сельское поселение, д. Низино, ул. Центральная, д. 59;
5. "Памятник-стела советским воинам-ополченцам, участникам боев в зоне этой деревни во время Великой Отечественной войны. Памятник из гранита с мемориальным инвентарем и цепями (на рубеже обороны)", по адресу: Ленинградская область, МО Ломоносовский муниципальный район, МО Низинское сельское поселение, д. Низино, ул. Центральная, сооружение 1;
6. "Братское захоронение советских воинов, погибших в 1941-1944 гг., здесь захоронен Герой Советского Союза летчик ЕРИНЬКО Петр Антонович (1915-1941)", по адресу: Ленинградская область, МО Ломоносовский муниципальный район, МО Низинское сельское поселение, д. Низино, Санинское ш., сооружение 1;
7. "Мыза Лапинская", по адресу: Ленинградская область, Ломоносовский район, Кипенское сельское поселение, деревня Вильювицы, западнее Леволовского ручья на месте его выхода к автодороге 4 К-246.
Объекты культурного наследия, вошедшие в состав ансамбля, расположенные на исследуемой территории:
7.1 «Господский дом с оградой»;
7.2 «Второй господский дом с хозяйственной постройкой»;
7.3 «Флигель»;
7.4 «Жизненная постройка дворового каре»;
7.5 «Скотный двор»;
7.6 «Сенный сарай», сер. XIX в.;
7.7 «Молочный дом с коровниками»;
7.8 «Заветный парк»;
- Выявленные объекты культурного наследия:
8. "Усадьбный комплекс декабриста Н.Н. Оржицкого", по адресу: Ленинградская область, Ломоносовский район, деревня Оржица;
- Нежилая хозяйственная застройка
- Гидротехнические сооружения
- Инженерные сооружения
- Улично-дорожная сеть
- Гидрография
- Массивы деревьев
- Озеленение
- Пашни
- Кладбища
- Заборы, ограждения
- Застройка 1-2 этажа
- Застройка 3 этажа
- Застройка 4 этажа
- Застройка 5 этажей
- Застройка 6 этажей
- Застройка 9 этажей



ЛО-16-П030-20-ИКОП/3									
Проект выявленных объектов культурного наследия в границах объекта регионального значения "Парк Луговой (Озерковий)", расположенный на территории Петергофа, 1720-1721 гг., инж.- гидравлик Тувалков В.Г., 2-я пол.XVIII в., 1944-1948 гг., 1970-е гг. (реставрация). В состав ансамбля включены объекты Ломоносовского района Ленинградской области, в муниципальном образовании "Ломоносовский район" Ленинградской области									
Изм.	Имя	Лист	№ док.	Подп.	Дата	Статус	Лист	Листов	
Разработчик	Составитель и исполнитель А.И.					Графическая часть	НИ	5	
Выполнил	Исполнитель А.И.					Историко-культурный опорный план: Схема этажности застройки			ИП Ивченко И.А.
Формат А0									

Схема раскладки листов чертежа "Схема этажности застройки"

Граница Ленинградской области

Объекты культурного наследия федерального значения, находящиеся на государственной охране:
 1. "Парк Луговой (Озерковый)", по адресу: Санкт-Петербург, город Петергоф, между линией Балтийской железной дороги и Шинкарским прудом.
 Объекты культурного наследия, вошедшие в состав ансамбля, расположенные на исследуемой территории:

1.1 "Пруд Церковный с двумя шлюзами", по адресу: Санкт-Петербург, г. Петергоф, парк Луговой (Озерковый), южнее Бабигонского пруда;
 2. "Водоподводящая система Петергофа", 1720-1721 гг., инж.- гидравлик Туволков В.Г., 2-я пол.XVIII в., 1944-1948 гг., 1970-е гг. (реставрация)", по адресу: г. Санкт-Петербург, город Петергоф, Ленинградская область, Ломоносовский район.

Объекты культурного наследия, вошедшие в состав ансамбля, расположенные на исследуемой территории:

2.1 "Канал Старопетергофский со шлюзом и водоотводным каналом к Царской мельнице", по адресу: г. Санкт-Петербург, город Петергоф, от места соединения Фабричной речки и Глядинского ручья до Круглого пруда;

3. "Водоподводящая система парка Стрельны", по адресу: Санкт-Петербург, пос. Стрельна.

Объекты культурного наследия, вошедшие в состав ансамбля, расположенные на исследуемой территории:

3.1. "Река Стрелка с притоками", по адресу: Санкт-Петербург, пос. Стрельна;

Объекты культурного наследия регионального значения, находящиеся на государственной охране:

4. "Церковь Александры", по адресу: Ленинградская область, МО Ломоносовский муниципальный район, МО Низинское сельское поселение, д. Низино, ул. Центральная, д. 59;

5. "Памятник-стела советским воинам-ополченцам, участникам боев в зоне этой деревни во время Великой Отечественной войны. Памятник из гранита с металлическим якорем и цепями (на рубеже обороны)", по адресу: Ленинградская область, МО Ломоносовский муниципальный район, МО Низинское сельское поселение, д. Низино, ул. Центральная, сооружение 1;

6. "Братское захоронение советских воинов, погибших в 1941-1944 гг., здесь захоронен Герой Советского Союза летчик БРИНЬКО Петр Антонович (1915-1941)", по адресу: Ленинградская область, МО Ломоносовский муниципальный район, МО Низинское сельское поселение, д. Низино, Санинское ш., сооружение 1;

7. "Мыза Лапинская", по адресу: Ленинградская область, Ломоносовский район, Кипенское сельское поселение, деревня Вильповицы, западнее Леволовского ручья на месте его выхода к автодороге 41К-246.

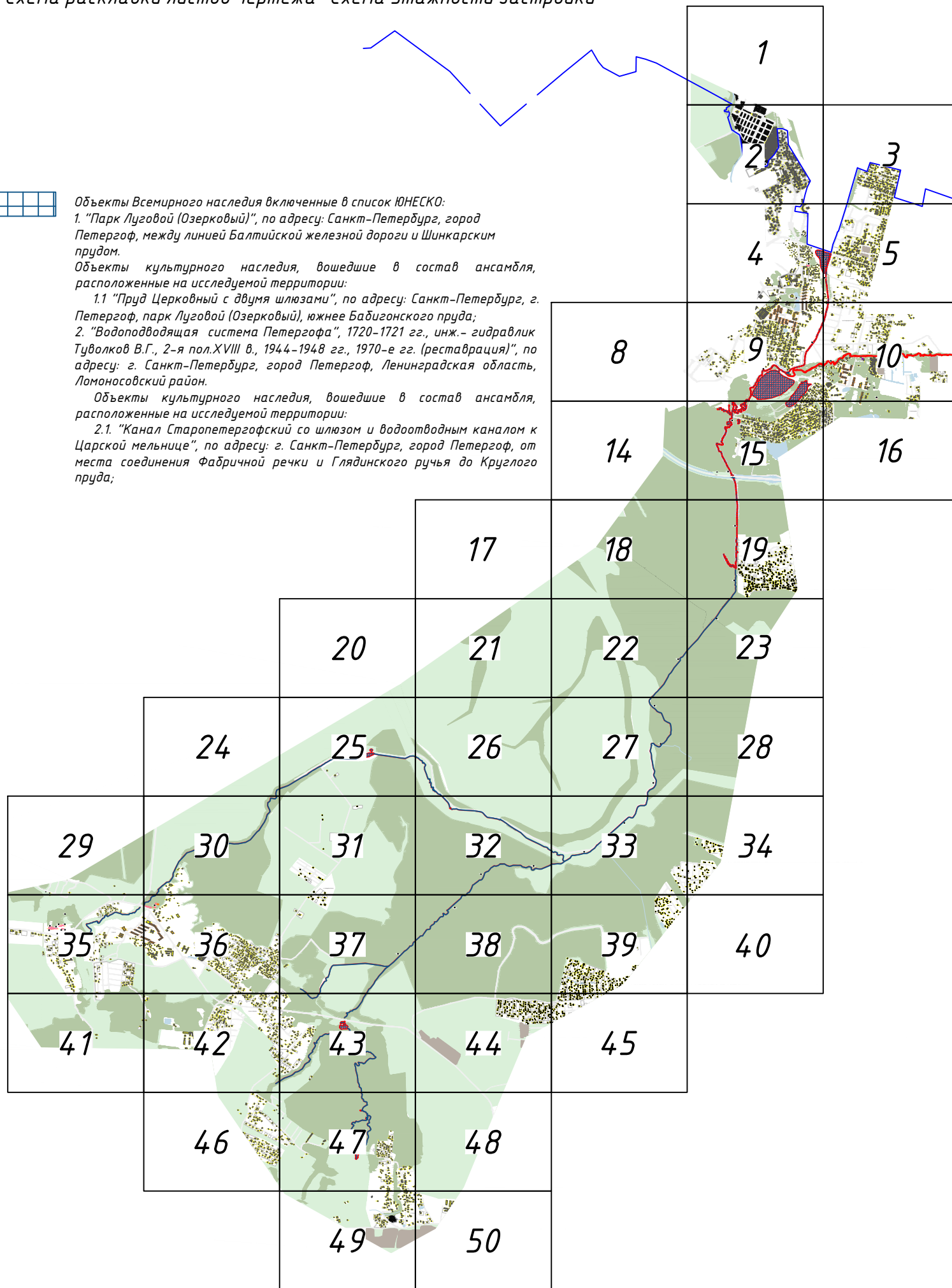
Объекты культурного наследия, вошедшие в состав ансамбля, расположенные на исследуемой территории:

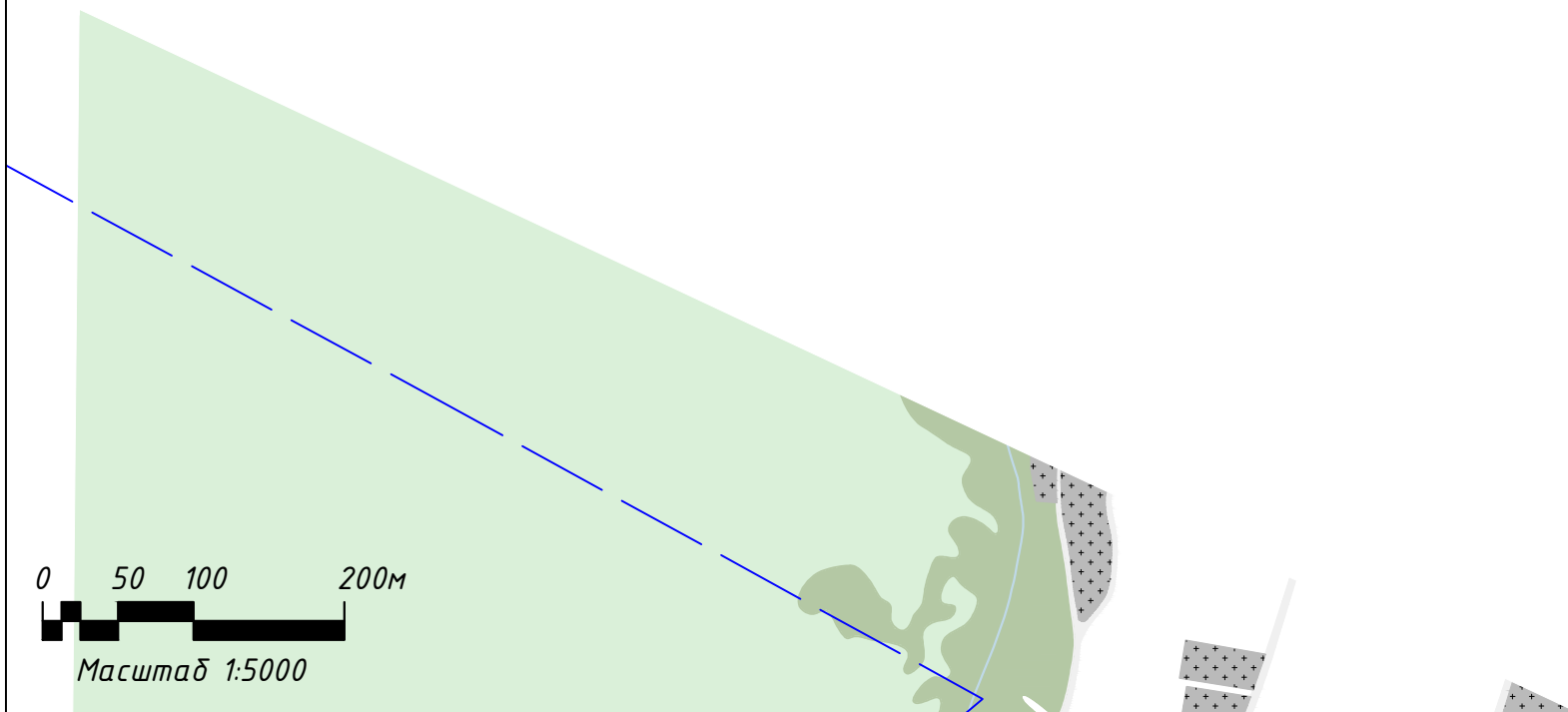
7.1. «Господский дом с оградой»;
 7.2. «Второй господский дом с хозяйственной постройкой»;
 7.3. «Флигель»;
 7.4. «Хозяйственная постройка дворового каре»;
 7.5. «Скотный двор»;
 7.6. «Сенной сарай», сер. XIX в;
 7.7. «Молочный дом с коровником»;
 7.8. «Усадебный парк»;

Выявленные объекты культурного наследия:
 8. "Усадебный комплекс декабриста Н.Н. Оржицкого", по адресу: Ленинградская область, Ломоносовский район, деревня Оржицы;

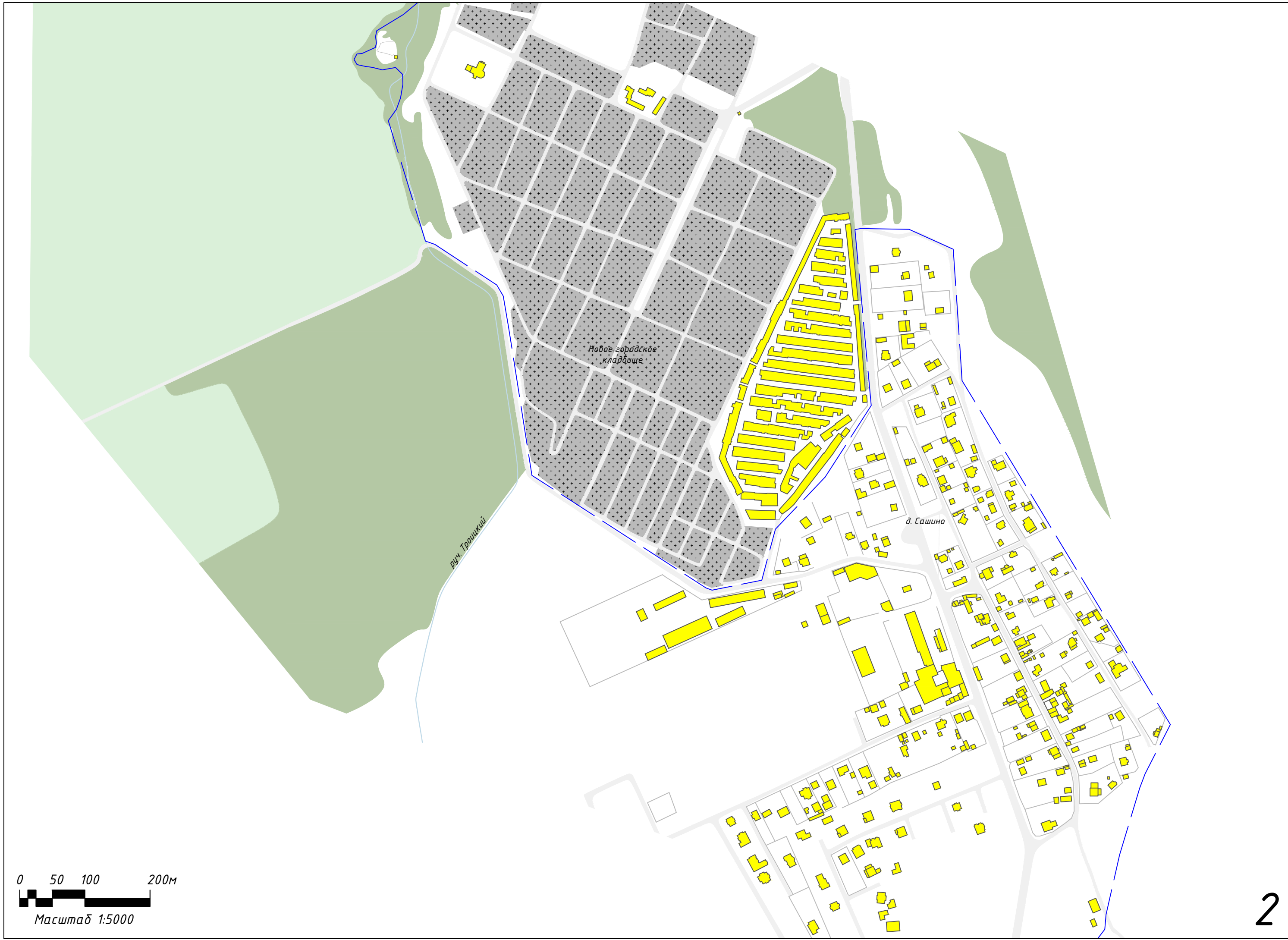
- | | | | |
|--|---------------------------------|--|---------------------|
| | Нежилая хозяйственная застройка | | Застройка 1-2 этажа |
| | Гидротехнические сооружения | | Застройка 3 этажа |
| | Инженерные сооружения | | Застройка 4 этажа |
| | Улично-дорожная сеть | | Застройка 5 этажей |
| | Гидрография | | Застройка 6 этажей |
| | Массивы деревьев | | Застройка 9 этажей |
| | Озеленение | | |
| | Пашни | | |
| | Кладбища | | |
| | Заборы, ограждения | | |

Объекты Всемирного наследия включенные в список ЮНЕСКО:
 1. "Парк Луговой (Озерковый)", по адресу: Санкт-Петербург, город Петергоф, между линией Балтийской железной дороги и Шинкарским прудом.
 Объекты культурного наследия, вошедшие в состав ансамбля, расположенные на исследуемой территории:
 1.1 "Пруд Церковный с двумя шлюзами", по адресу: Санкт-Петербург, г. Петергоф, парк Луговой (Озерковый), южнее Бабигонского пруда;
 2. "Водоподводящая система Петергофа", 1720-1721 гг., инж.- гидравлик Туволков В.Г., 2-я пол.XVIII в., 1944-1948 гг., 1970-е гг. (реставрация)", по адресу: г. Санкт-Петербург, город Петергоф, Ленинградская область, Ломоносовский район.
 Объекты культурного наследия, вошедшие в состав ансамбля, расположенные на исследуемой территории:
 2.1. "Канал Старопетергофский со шлюзом и водоотводным каналом к Царской мельнице", по адресу: г. Санкт-Петербург, город Петергоф, от места соединения Фабричной речки и Глядинского ручья до Круглого пруда;





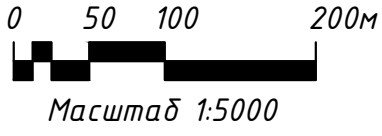
0 50 100 200м
Масштаб 1:5000

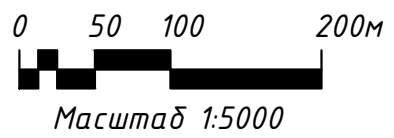


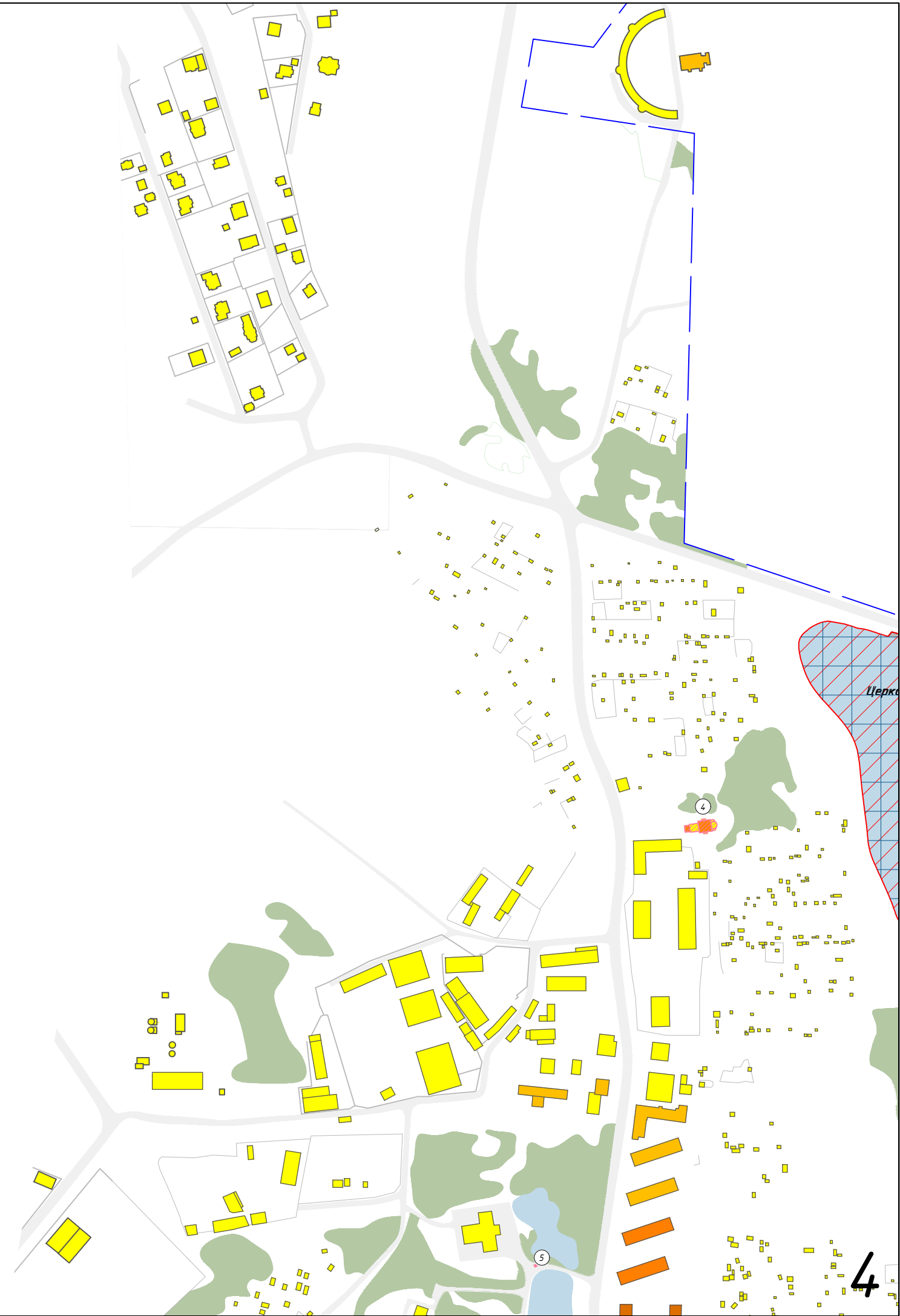
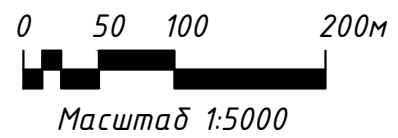
Новое городское
кладбище

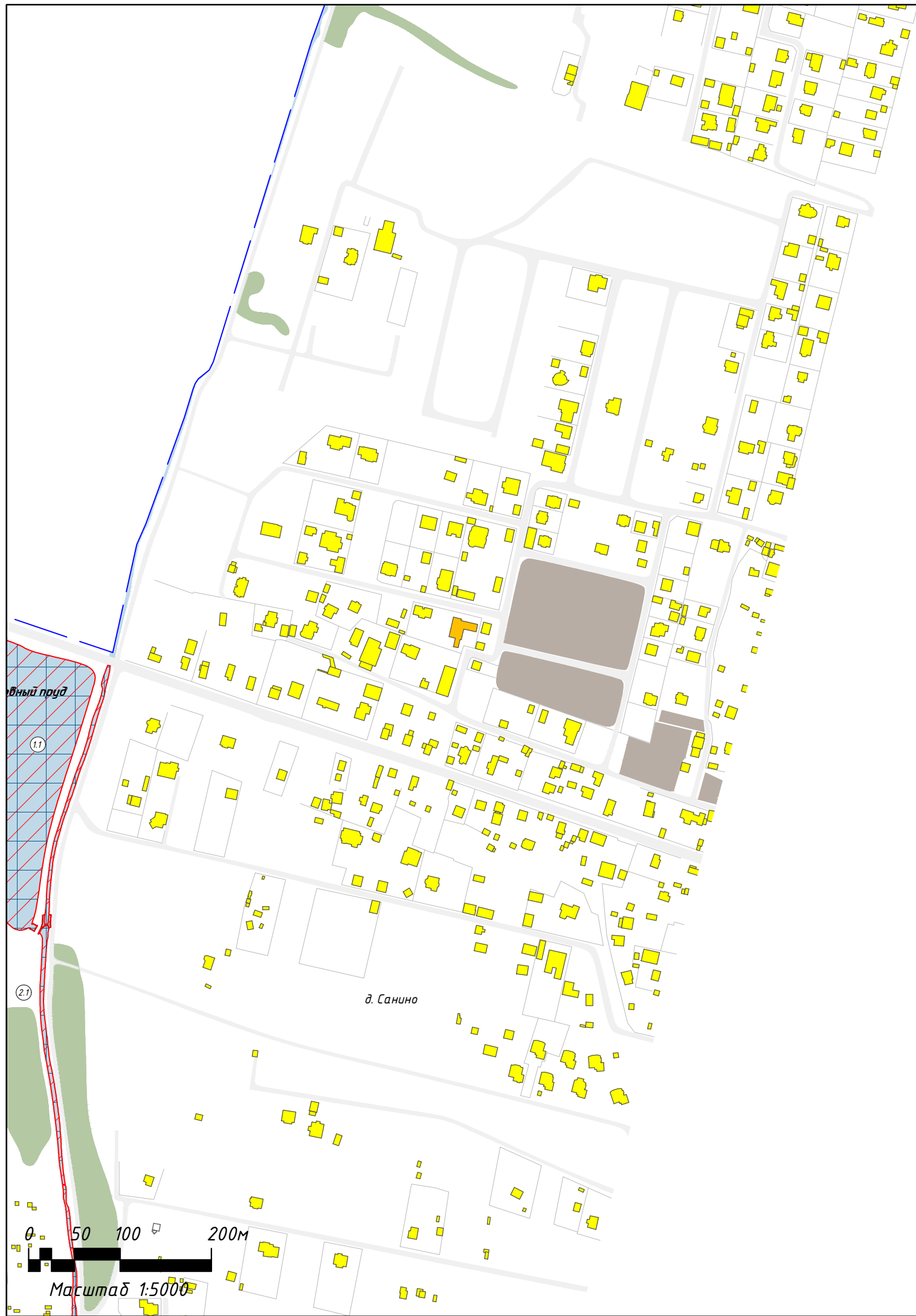
руч. Троицкий

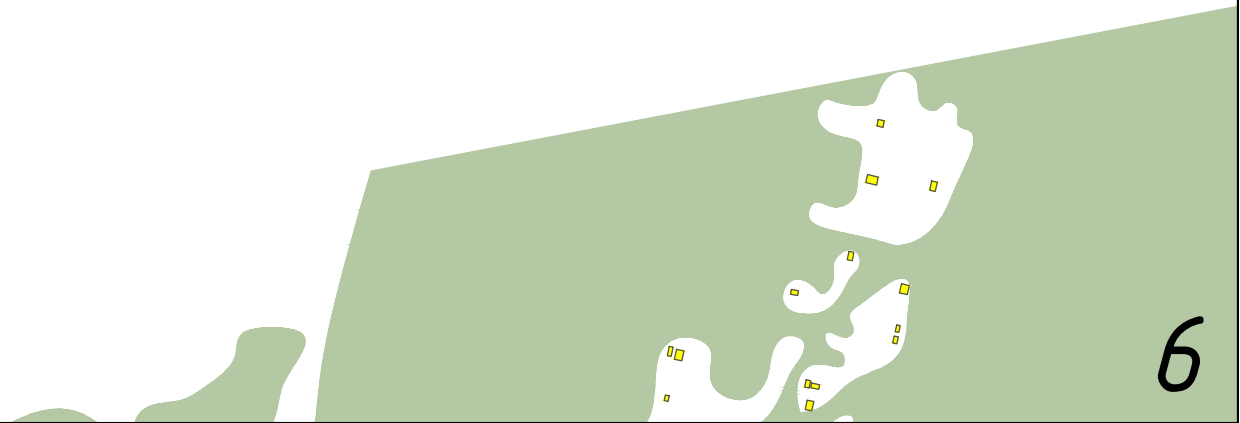
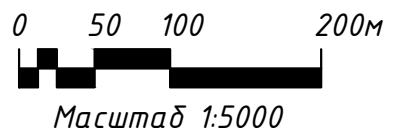
д. Сашино

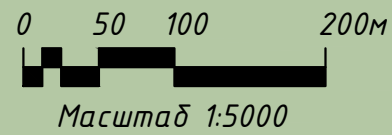
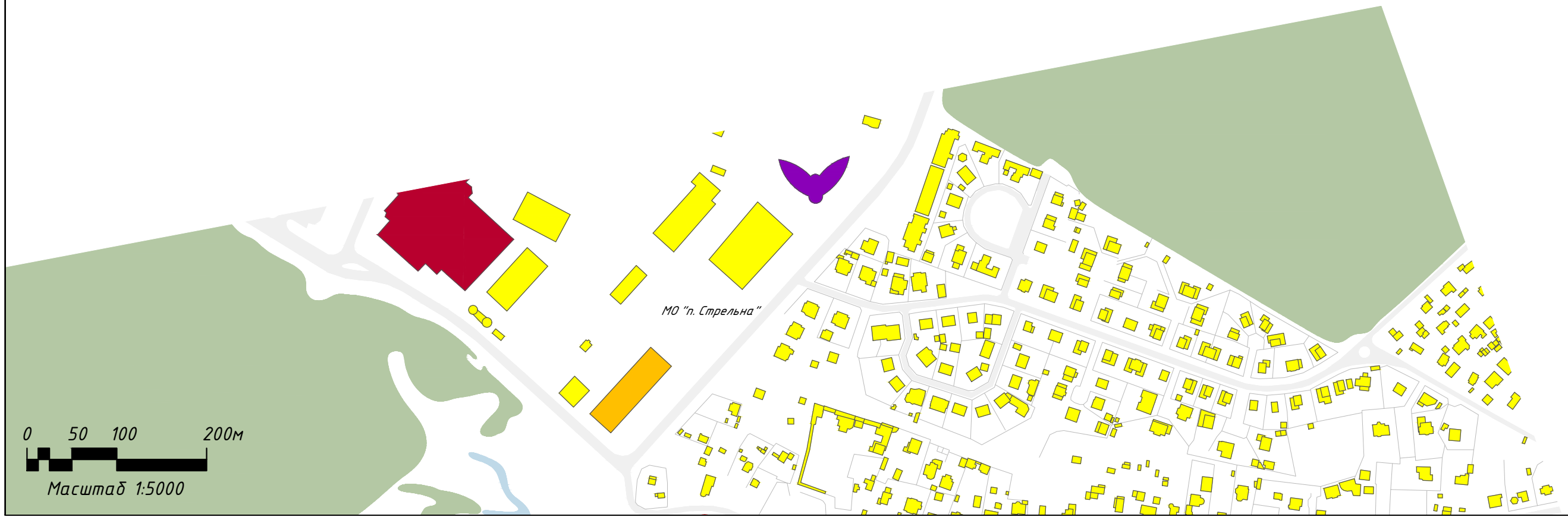


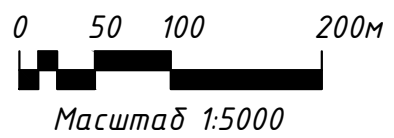


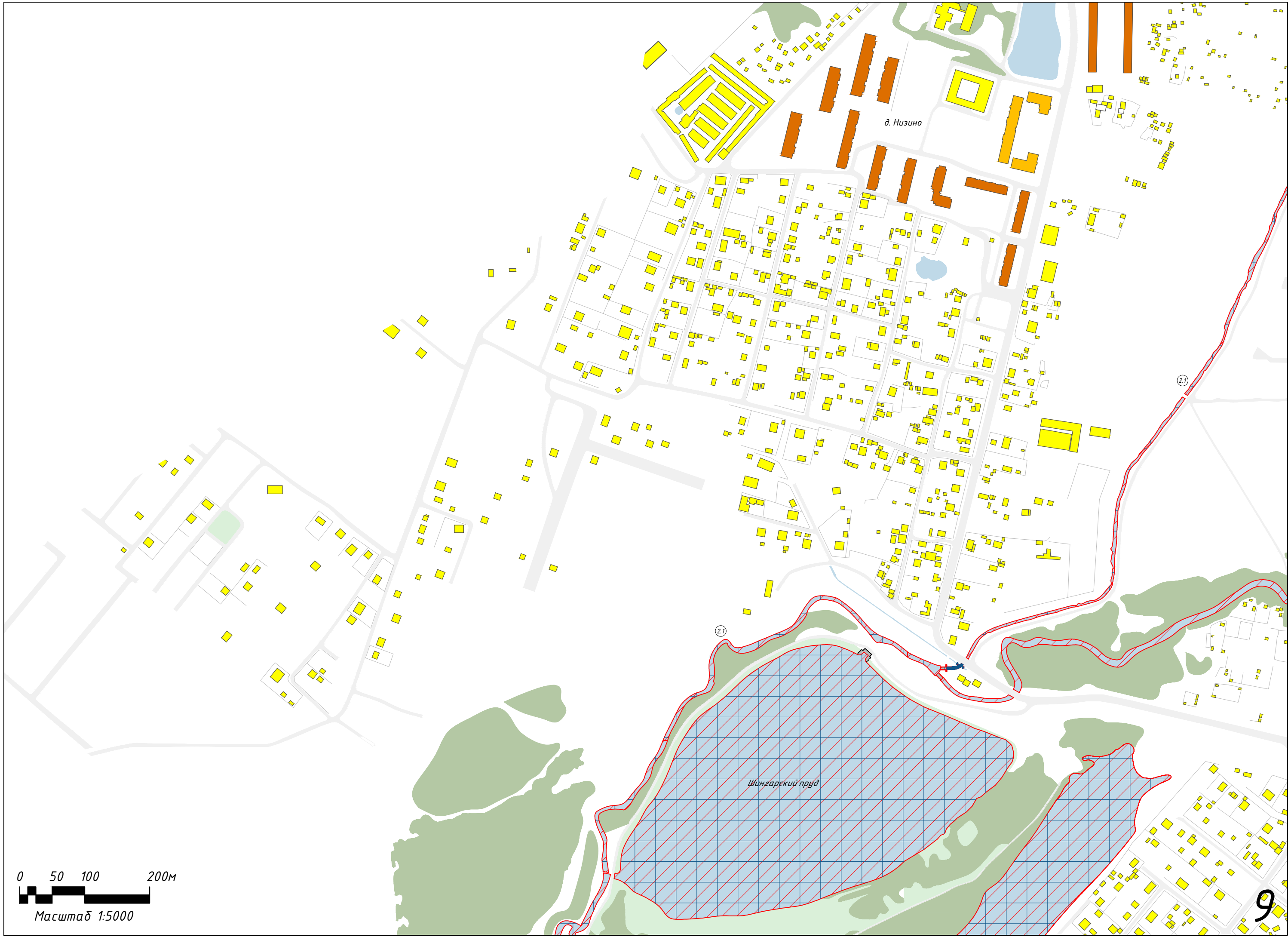






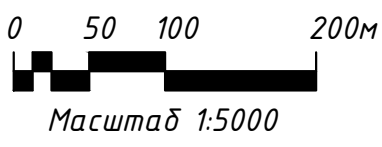






д. Нишино

Шингарский пруд



21

21

9

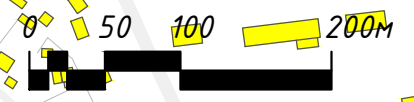
Формат А3



днп. Петергофская слобода

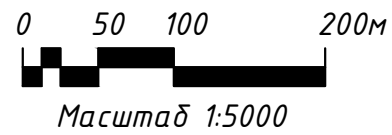
днп. Затеиловое

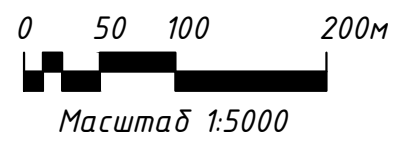
Жилгородок

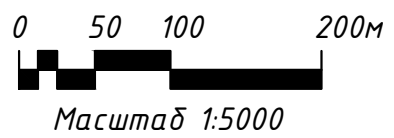
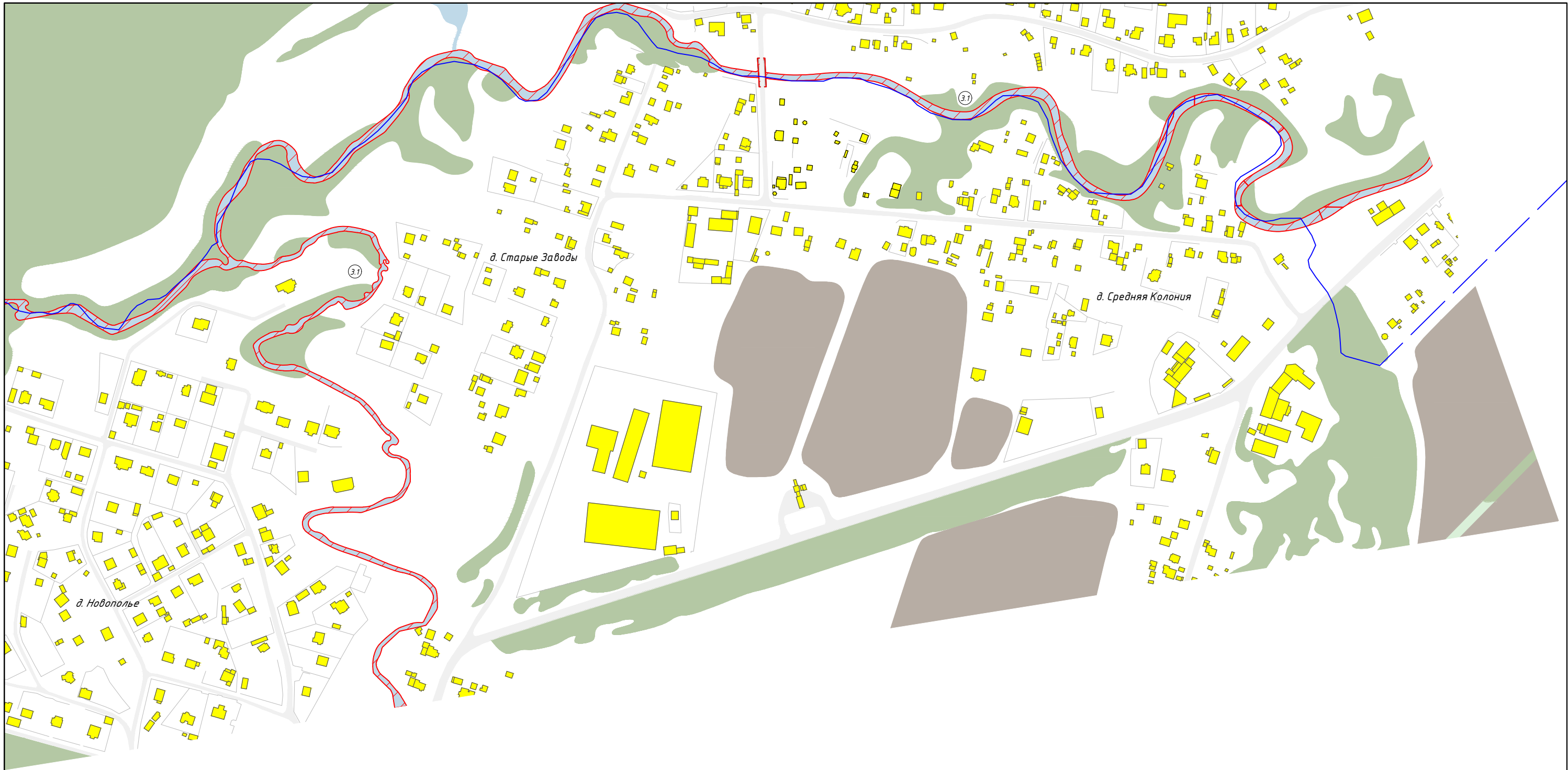


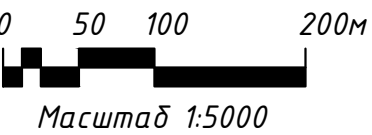
Масштаб 1:5000

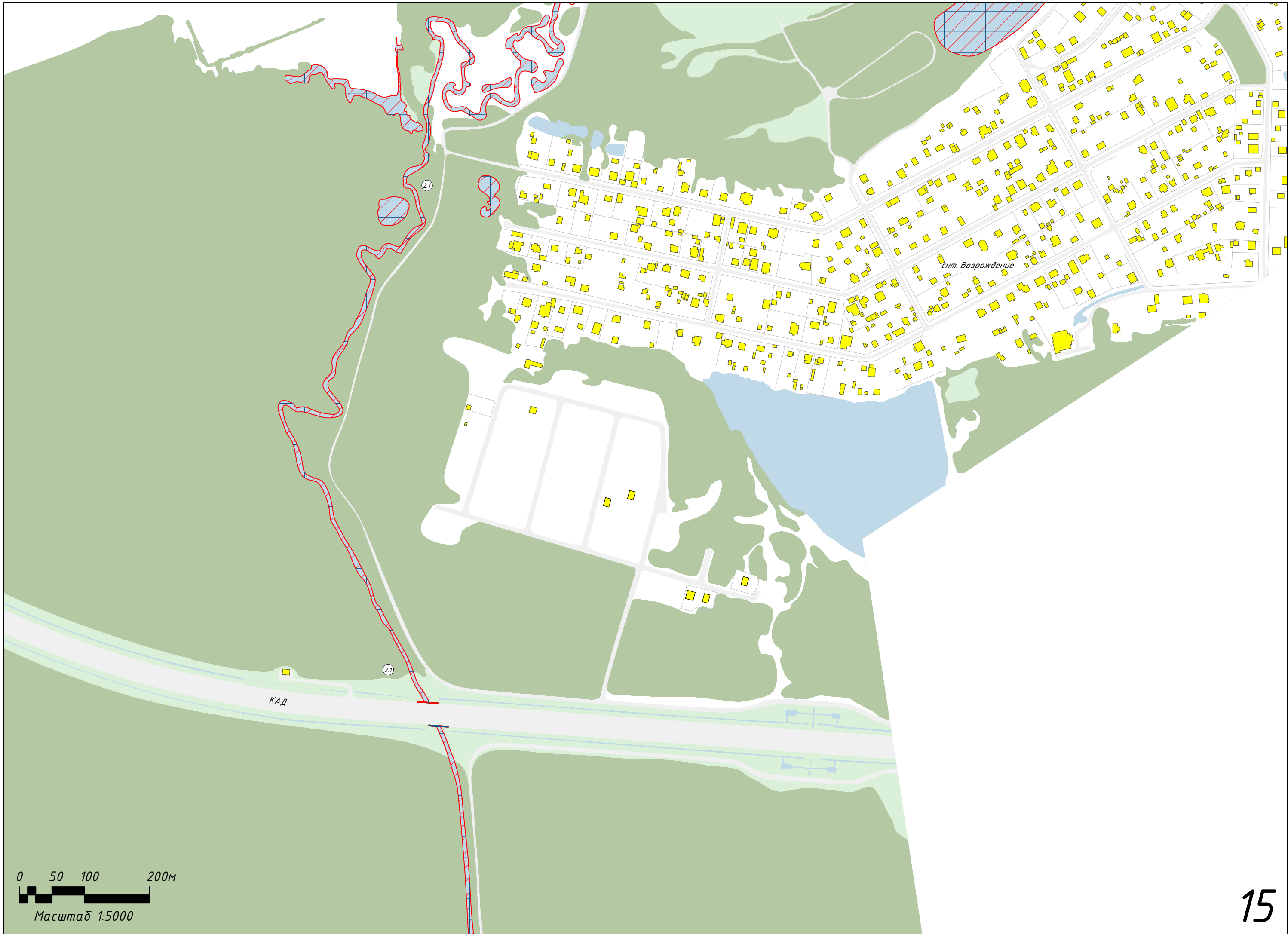
6



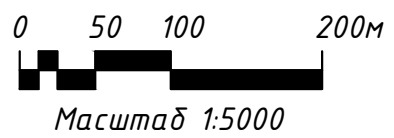
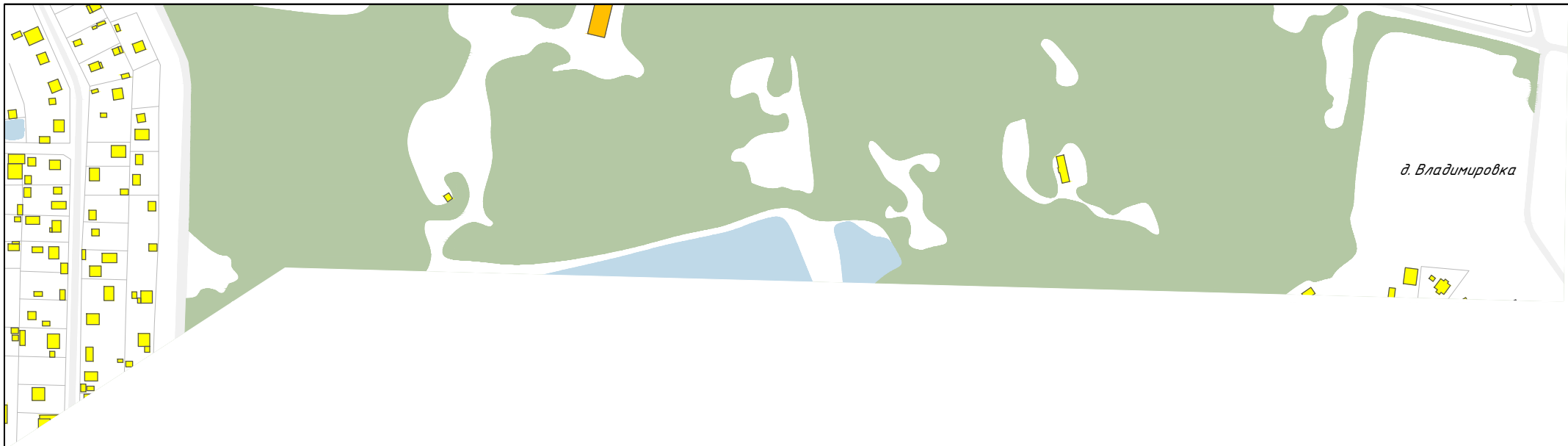








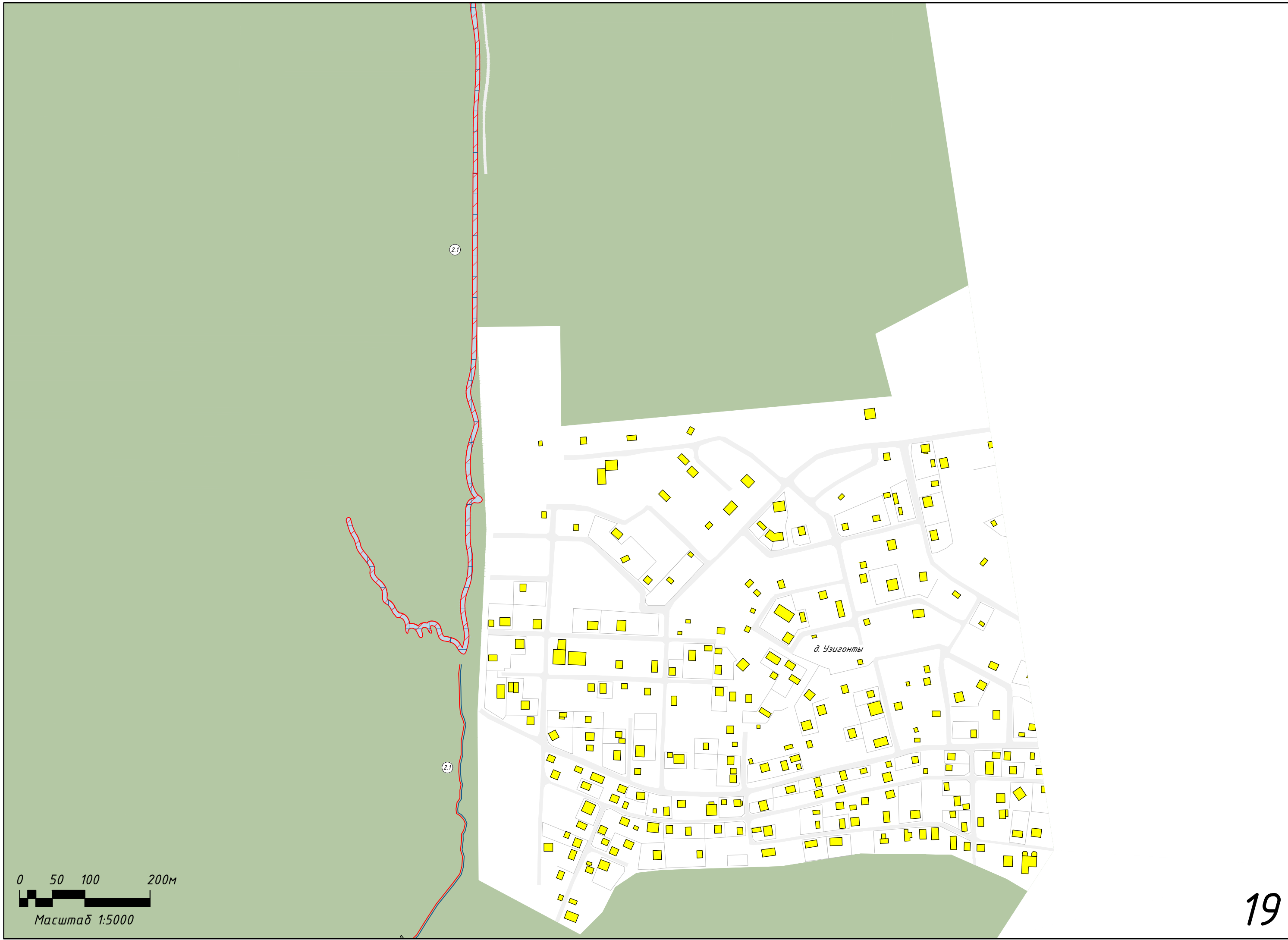
0 50 100 200м
Масштаб 1:5000



0 50 100 200м
Масштаб 1:5000



0 50 100 200м
Масштаб 1:5000




0 50 100 200м
Масштаб 1:5000


д. Узигонты

0 50 100 200м
Масштаб 1:5000

20



0 50 100 200м
Масштаб 1:5000

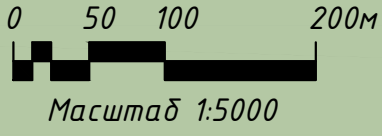
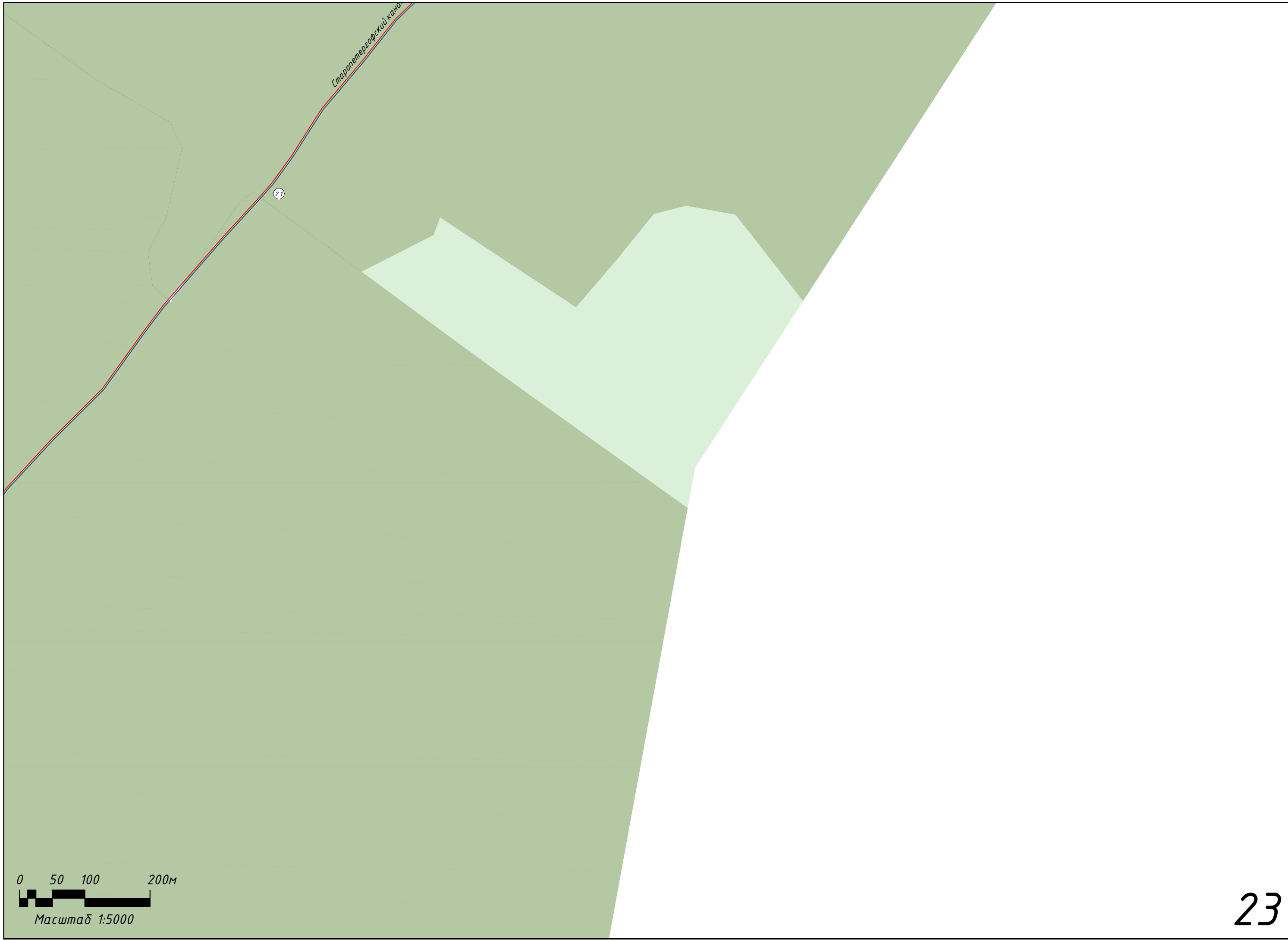


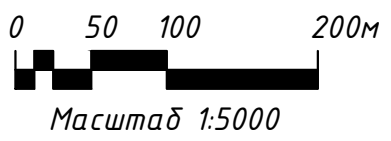
0 50 100 200м
Масштаб 1:5000

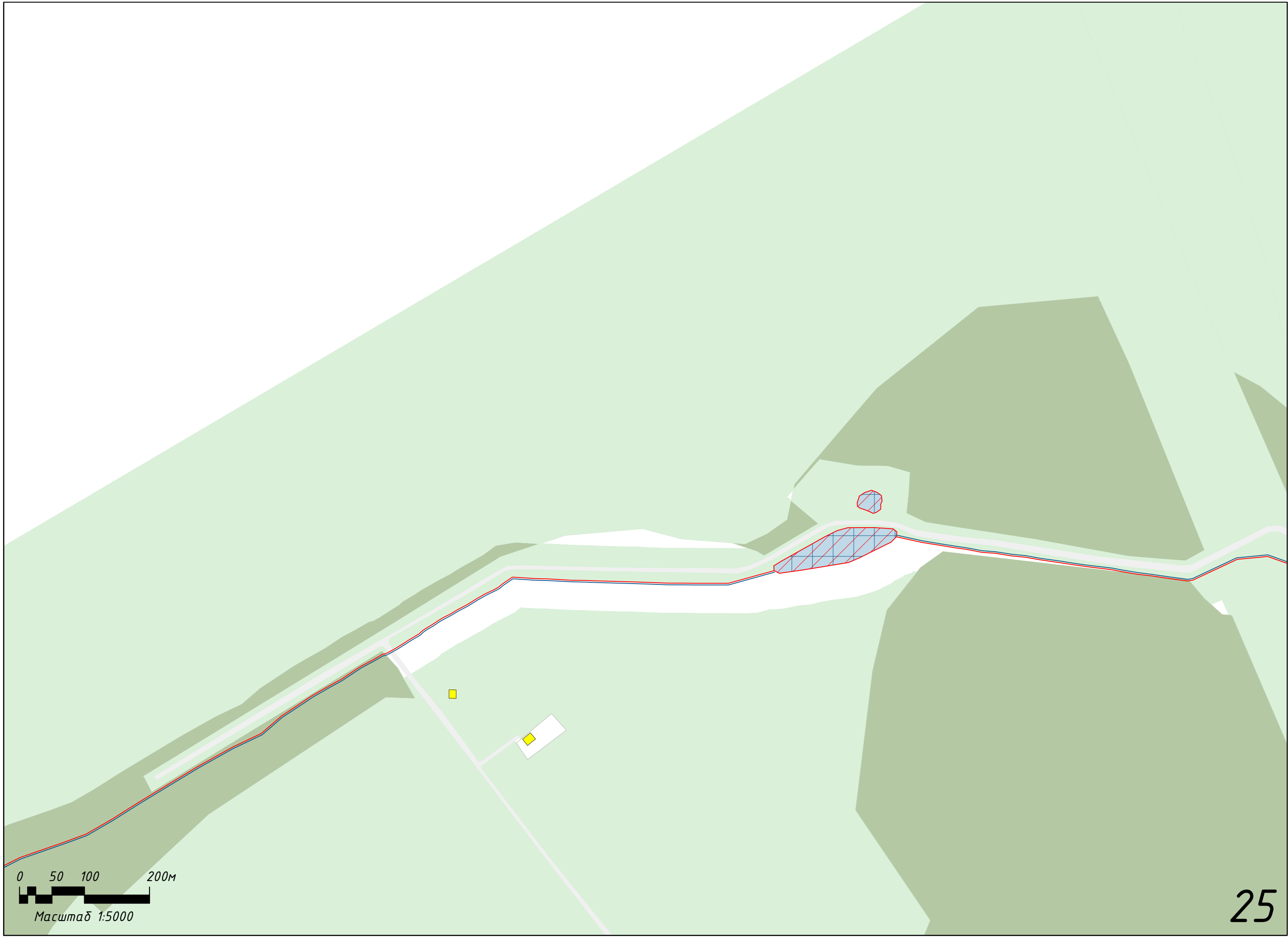
2.1

22

Формат А3







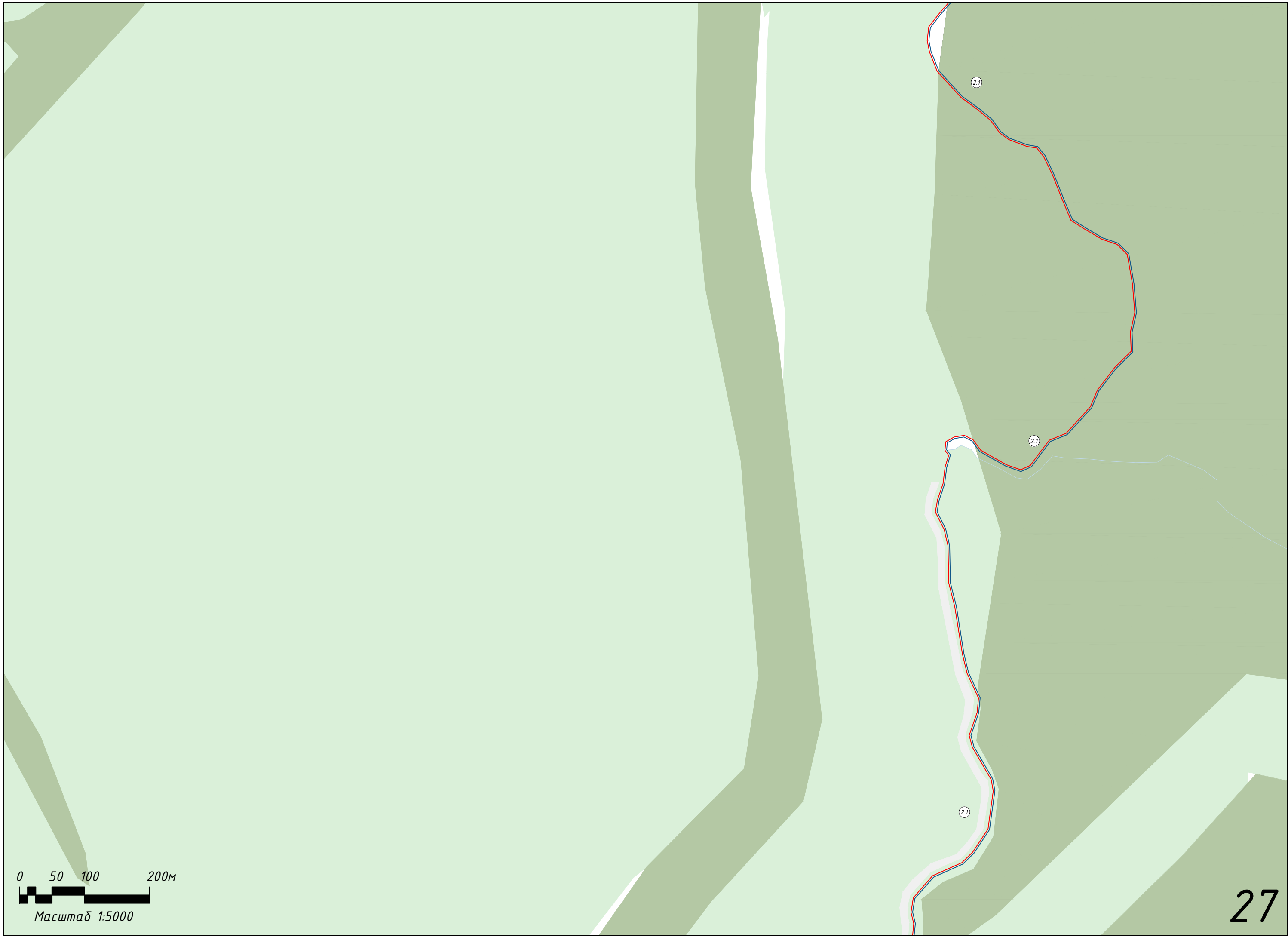
0 50 100 200м
Масштаб 1:5000



0 50 100 200
Масштаб 1:5000

26


Формат А3



0 50 100 200m
Масштаб 1:5000

27

Формат А3



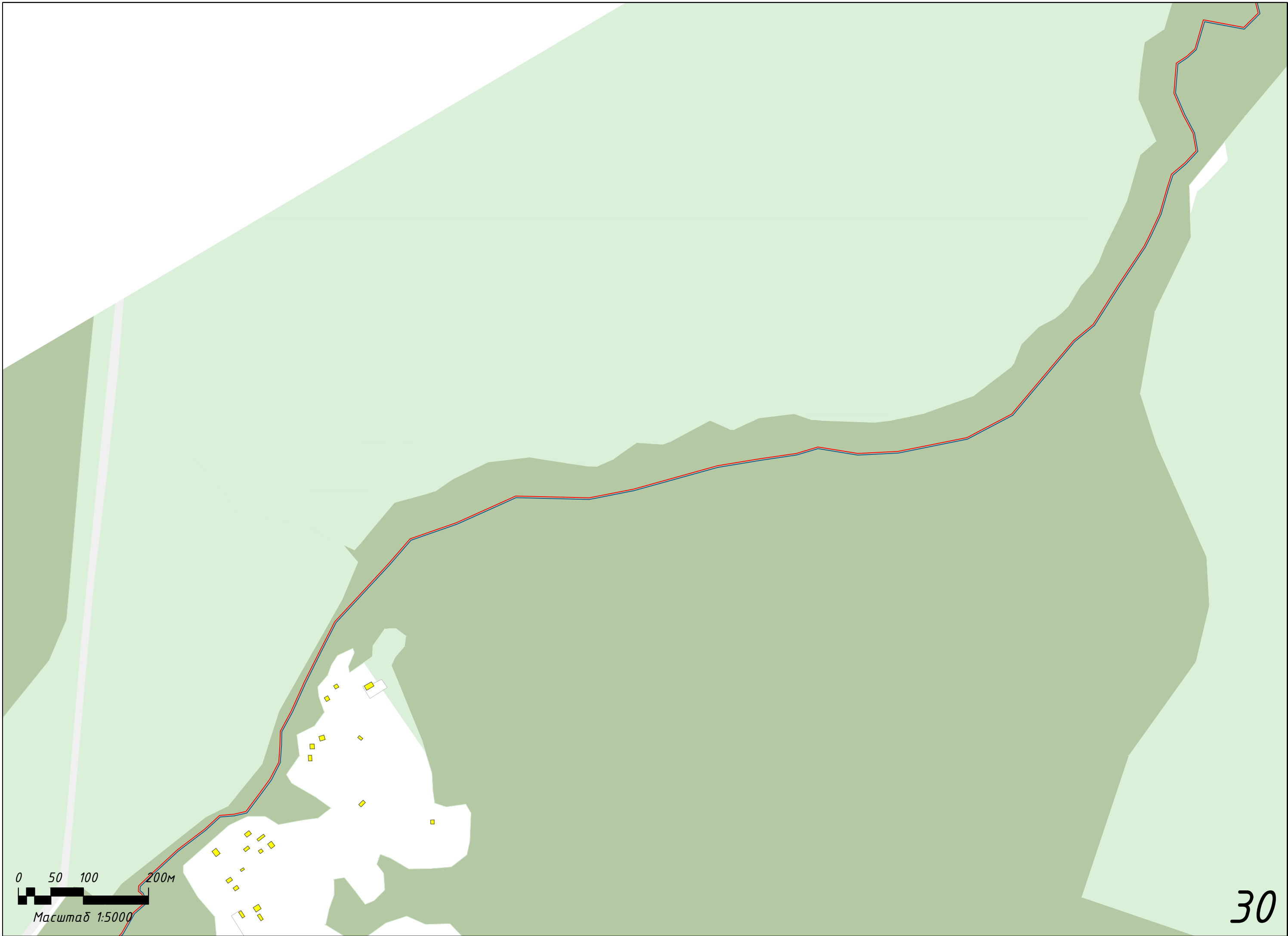
0 50 100 200м
Масштаб 1:5000



0 50 100 200м
Масштаб 1:5000

29

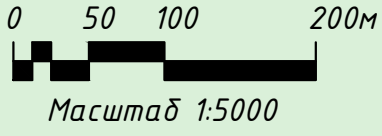
Формат А3



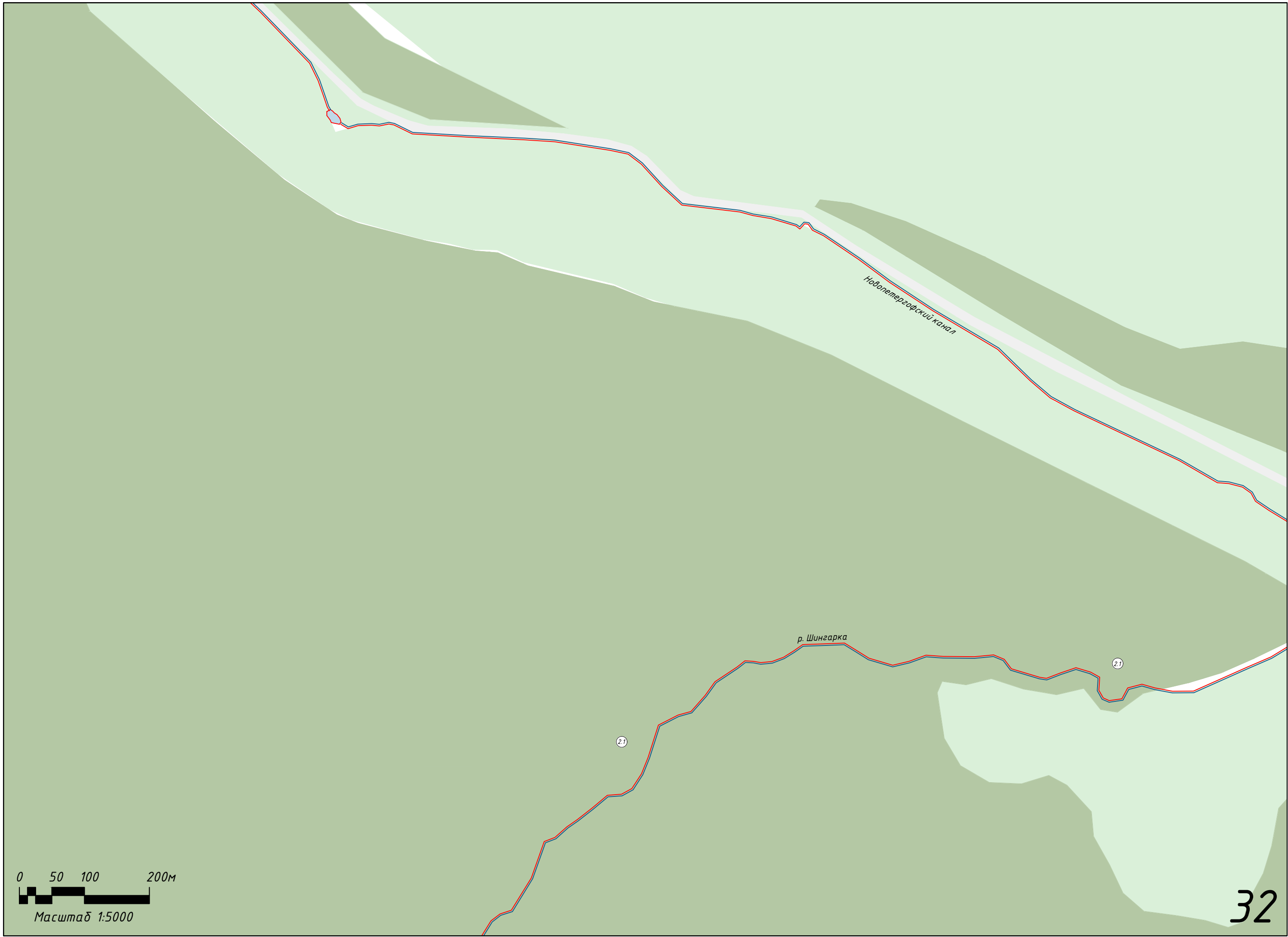
0 50 100 200м
Масштаб 1:5000

30

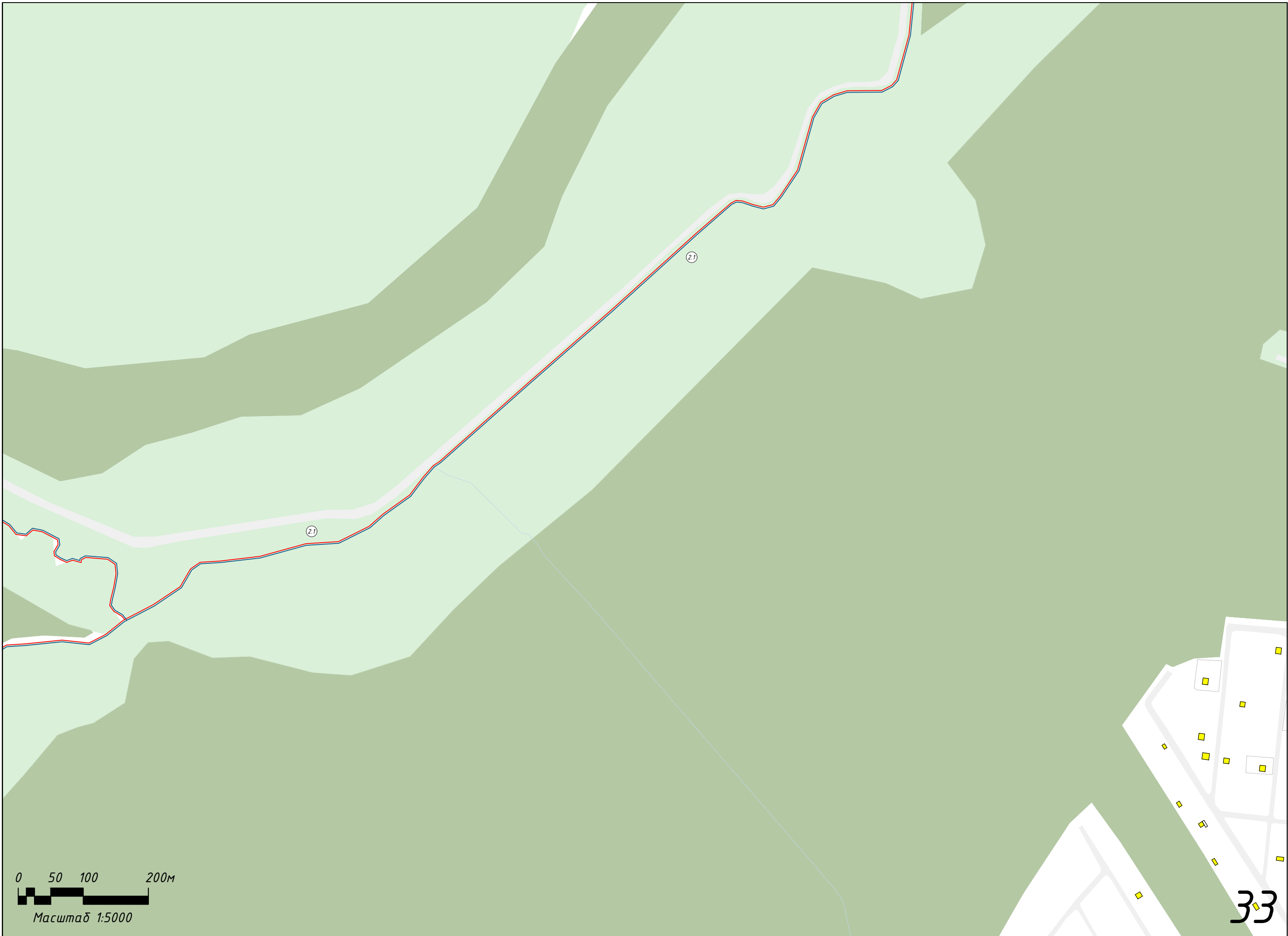
Формат А3



кп. Изумрудная долина

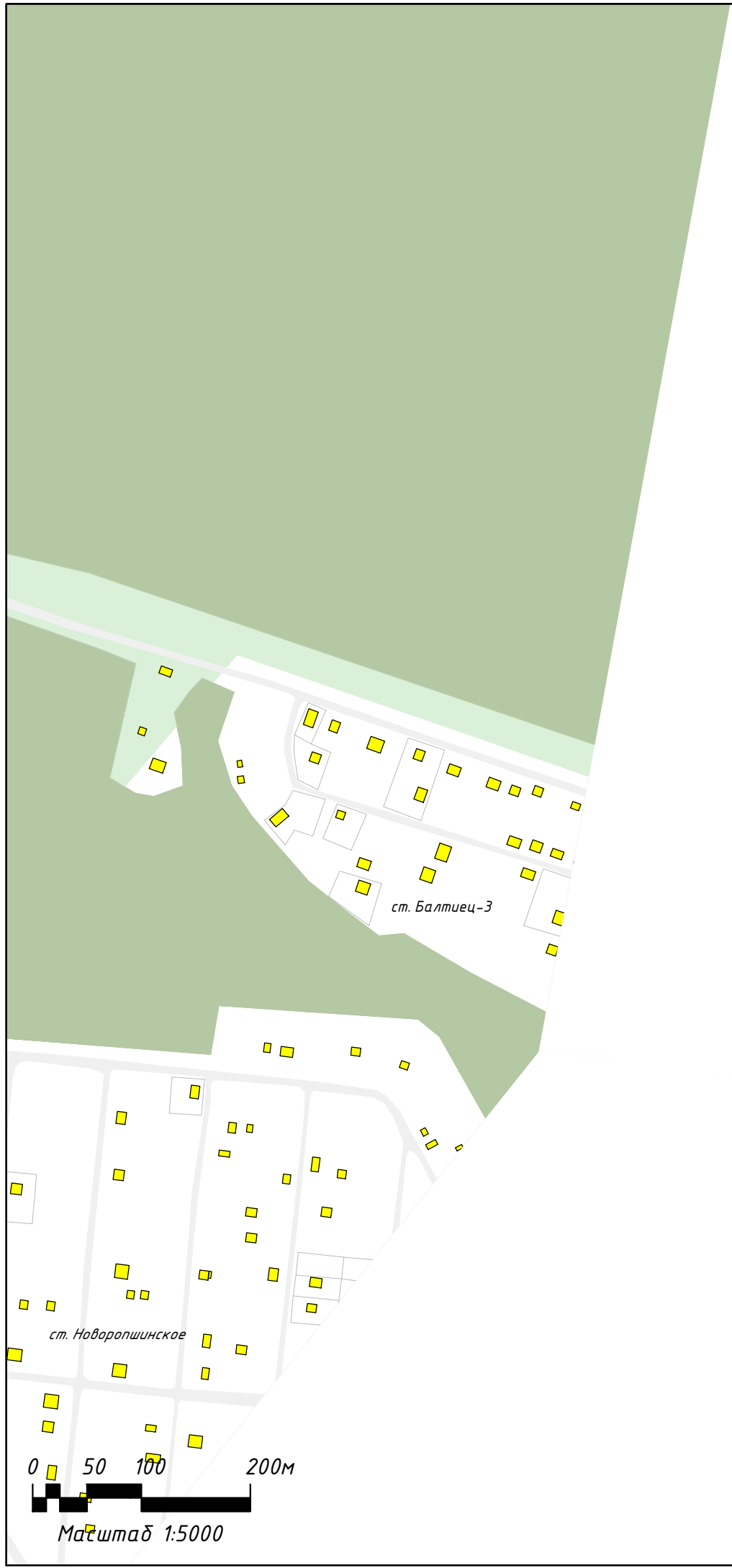


0 50 100 200м
Масштаб 1:5000



0 50 100 200м
Масштаб 1:5000

33

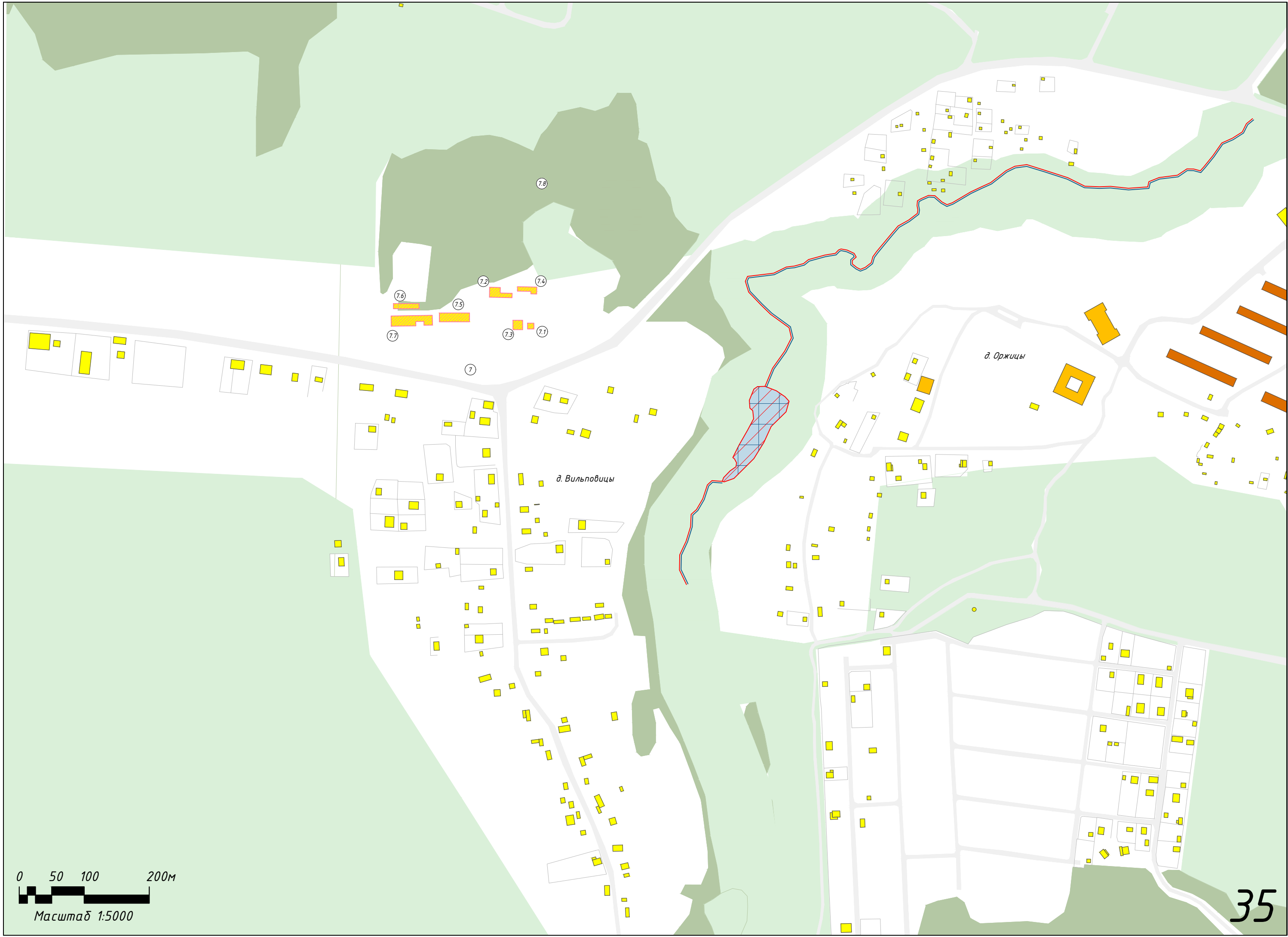


ст. Балтиец-3

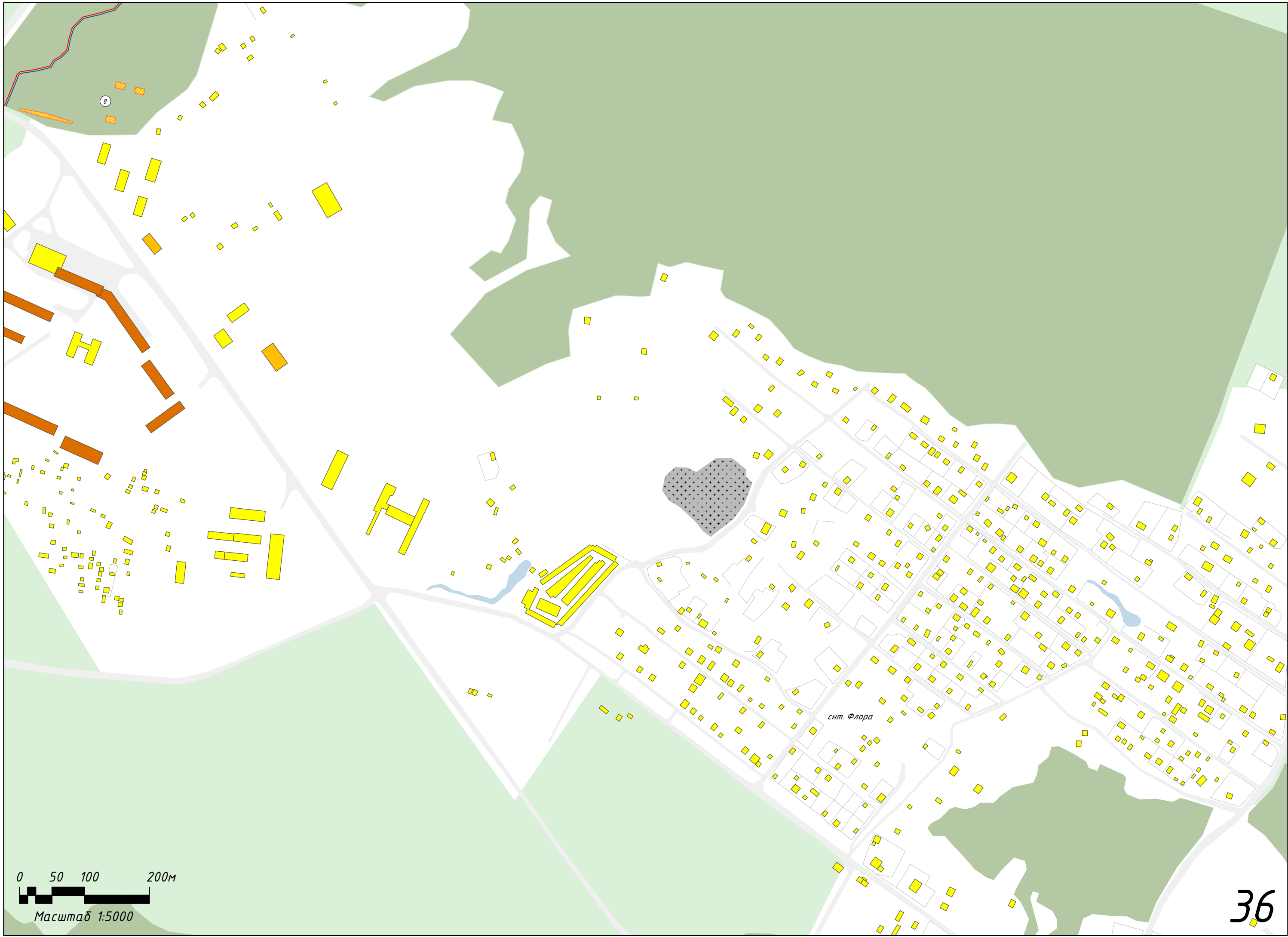
ст. Новоропшинское

0 50 100 200м

Масштаб 1:5000

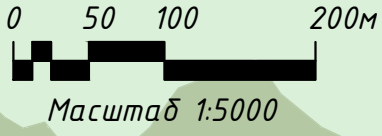


0 50 100 200м
Масштаб 1:5000

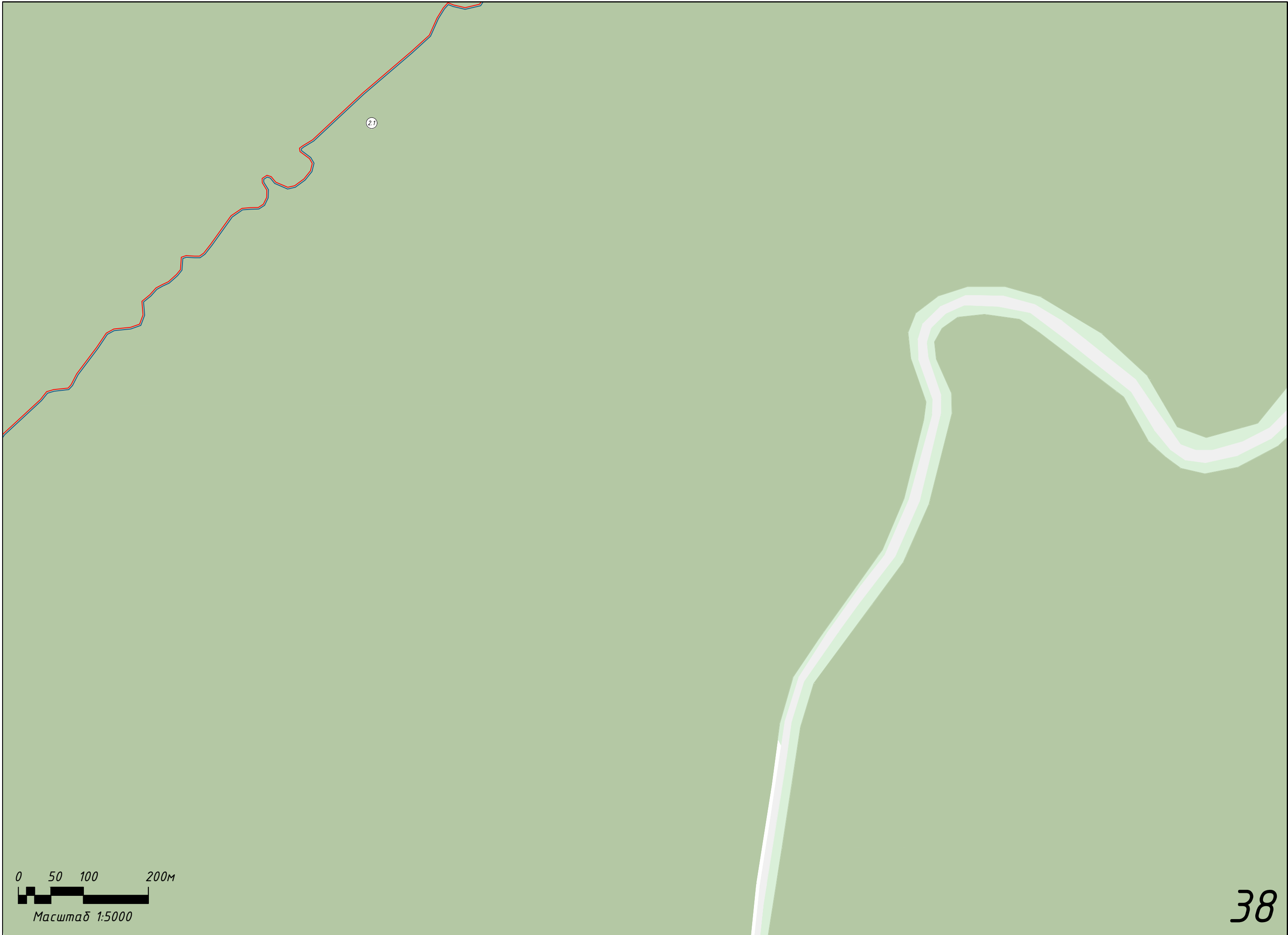


8

снт. Флора







0 50 100 200м
Масштаб 1:5000

38



снт. Лоспо

снт. Радуга

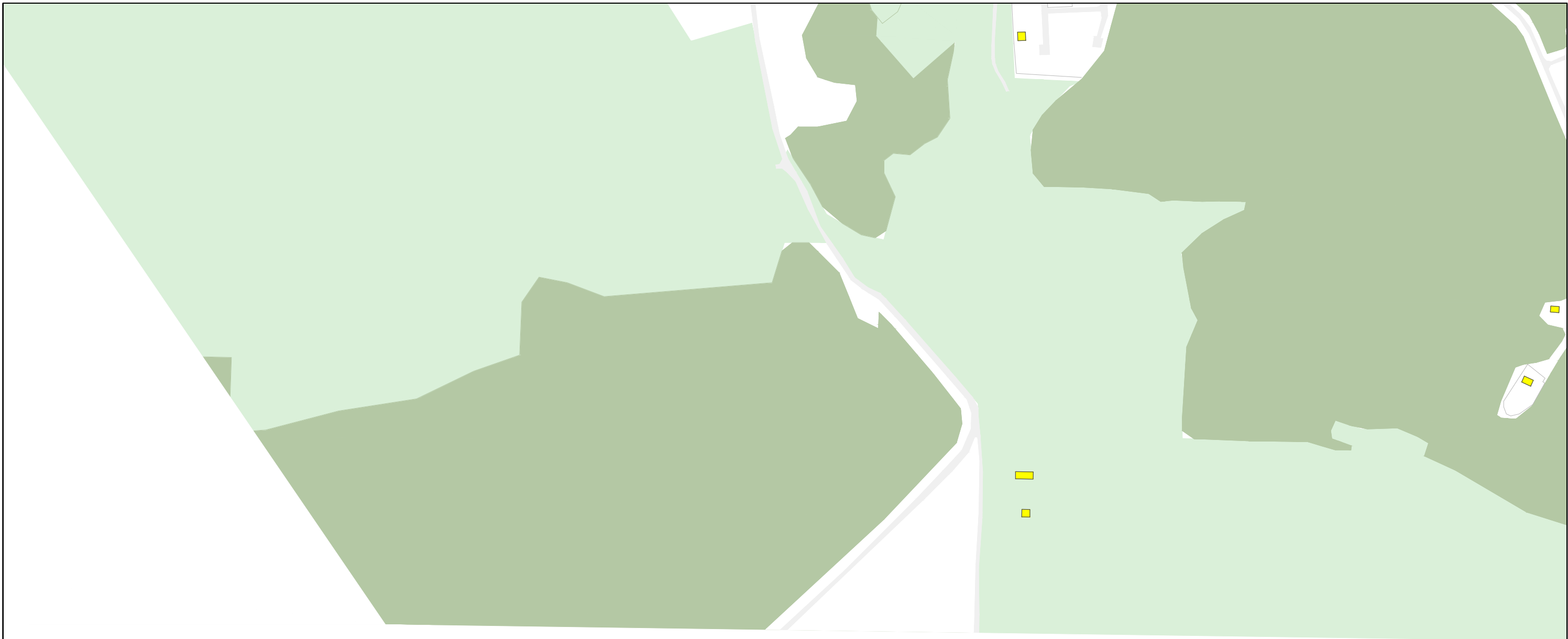
снт. Михайловское

0 50 100 200м

Масштаб 1:5000



0 50 100 200м
Масштаб 1:5000

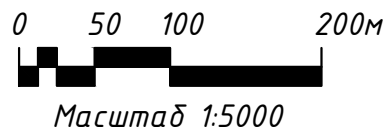


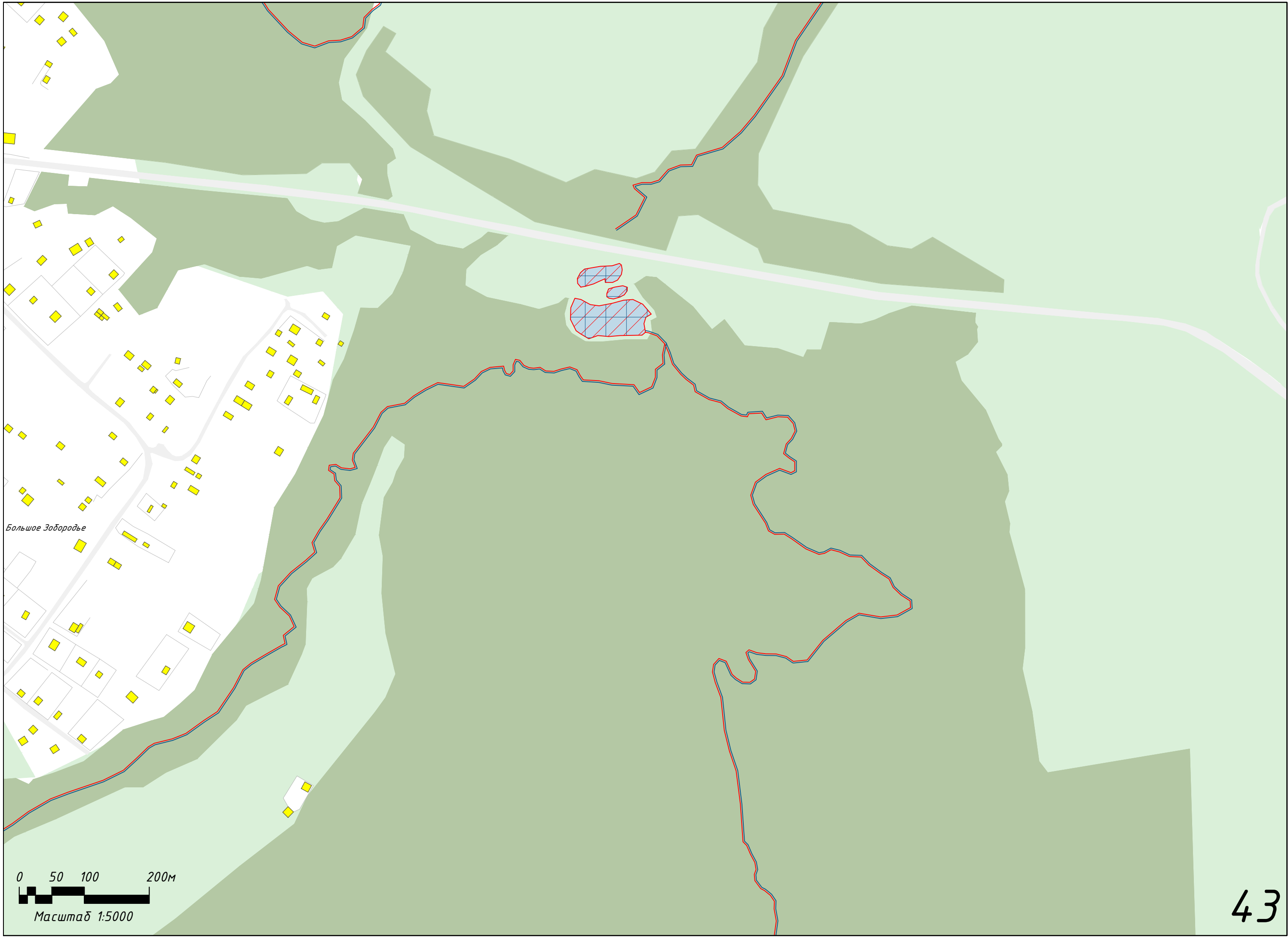
0 50 100 200м
Масштаб 1:5000



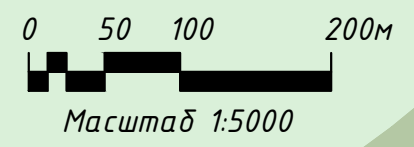
кп. Елагино

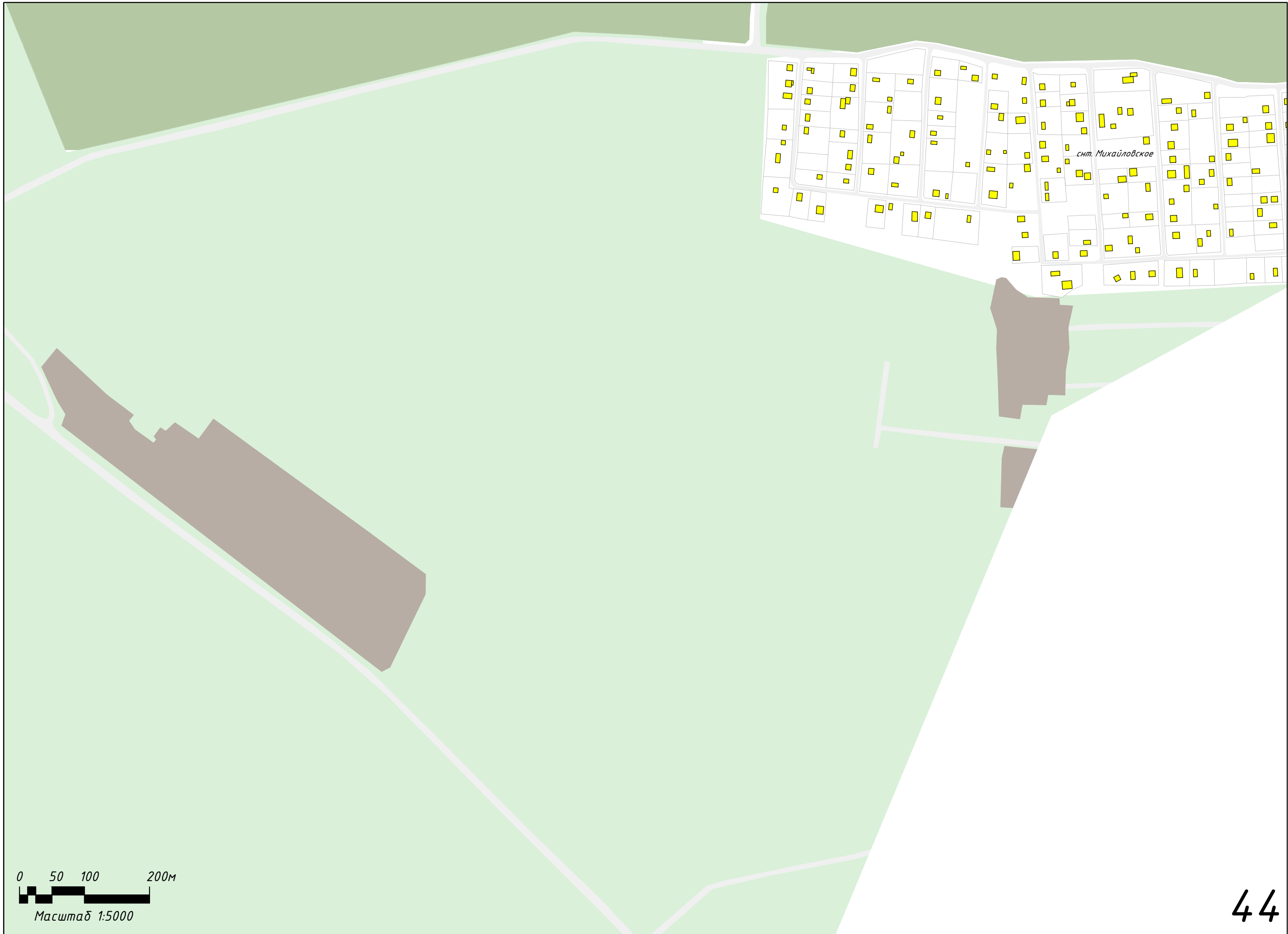
д. Малое Зобородье



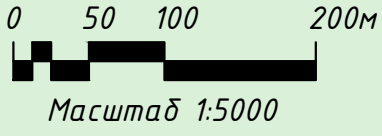


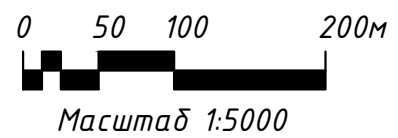
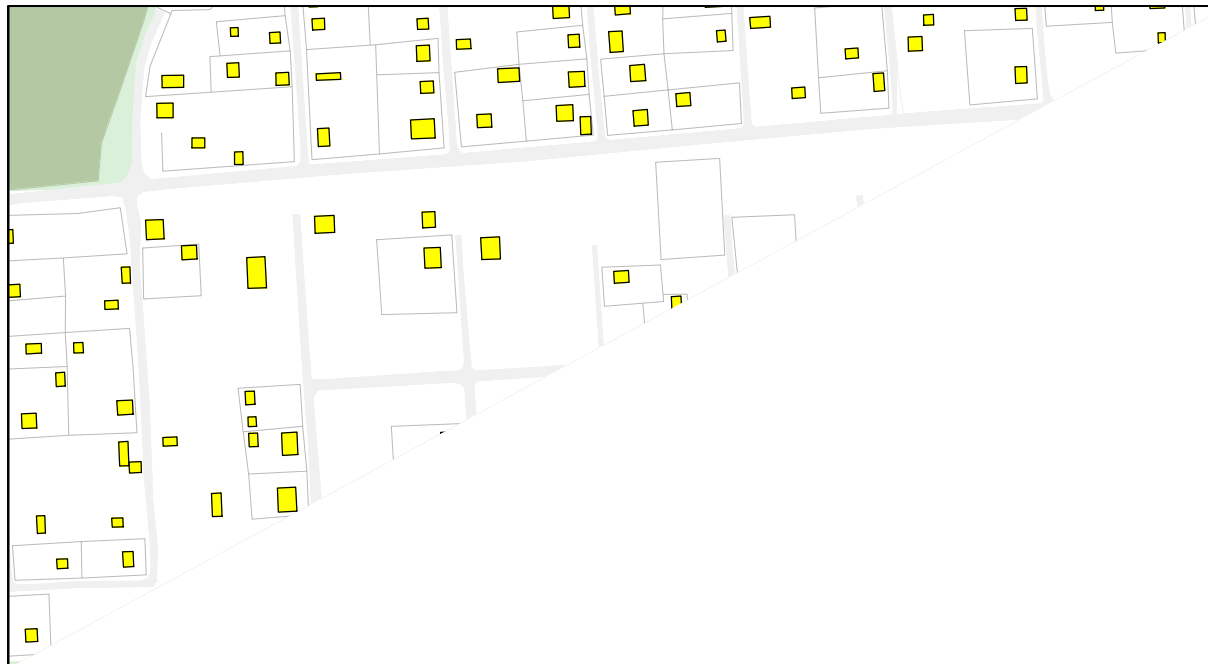
Большое Зобородье

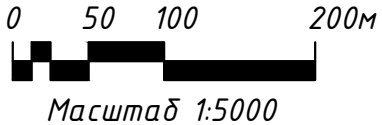
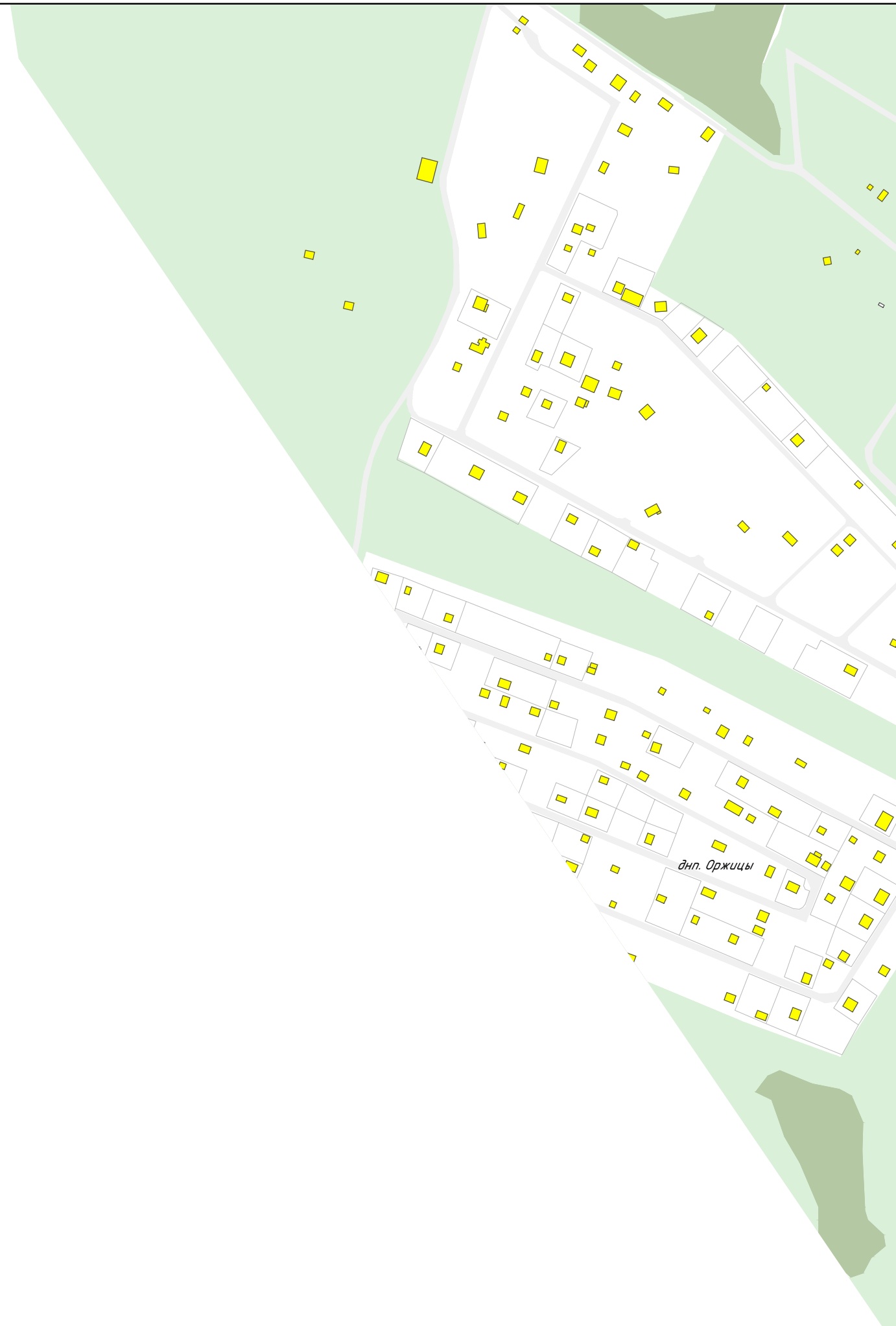


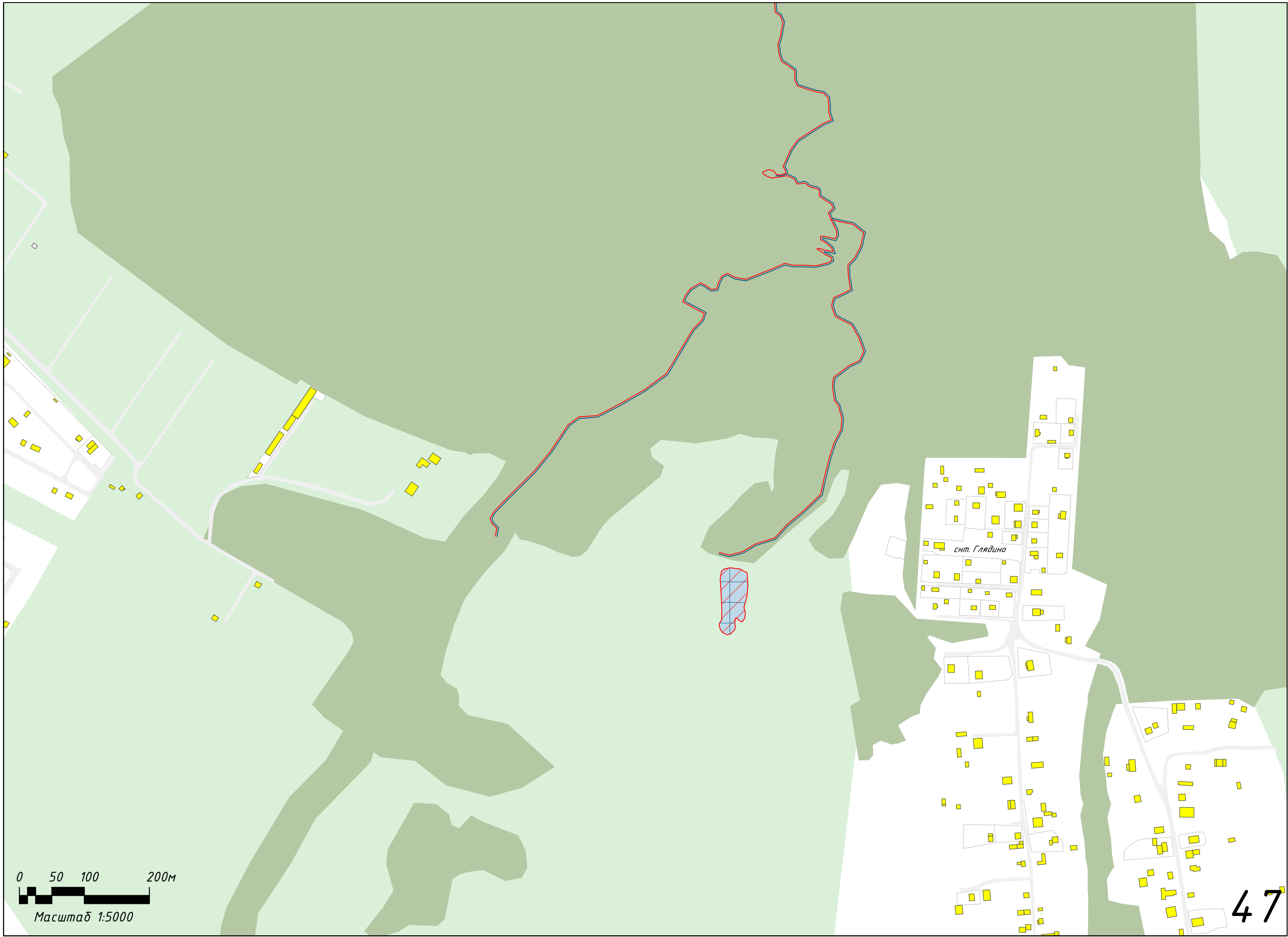


снт. Михайловское







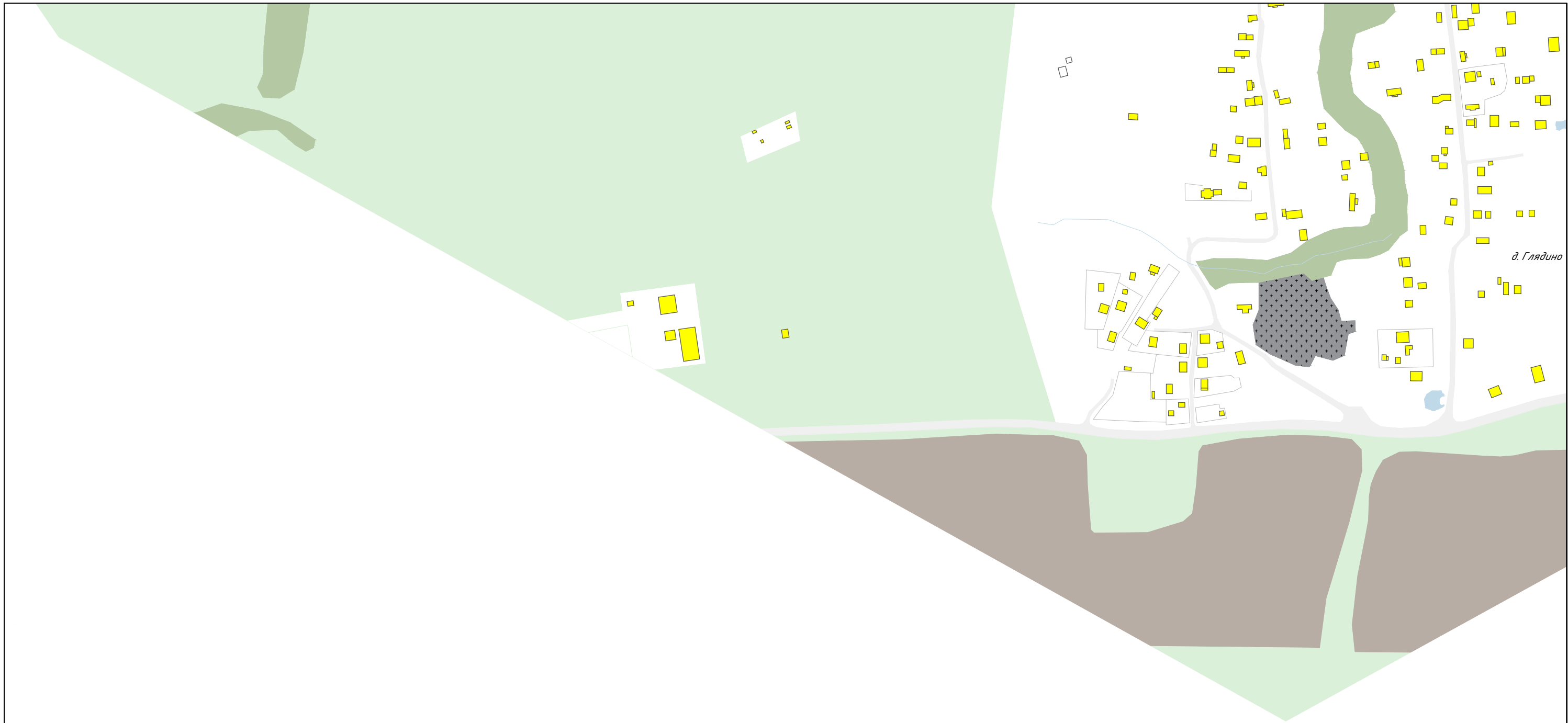


0 50 100 200м
Масштаб 1:5000

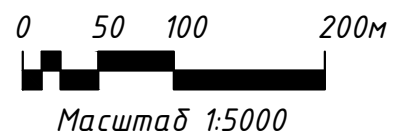


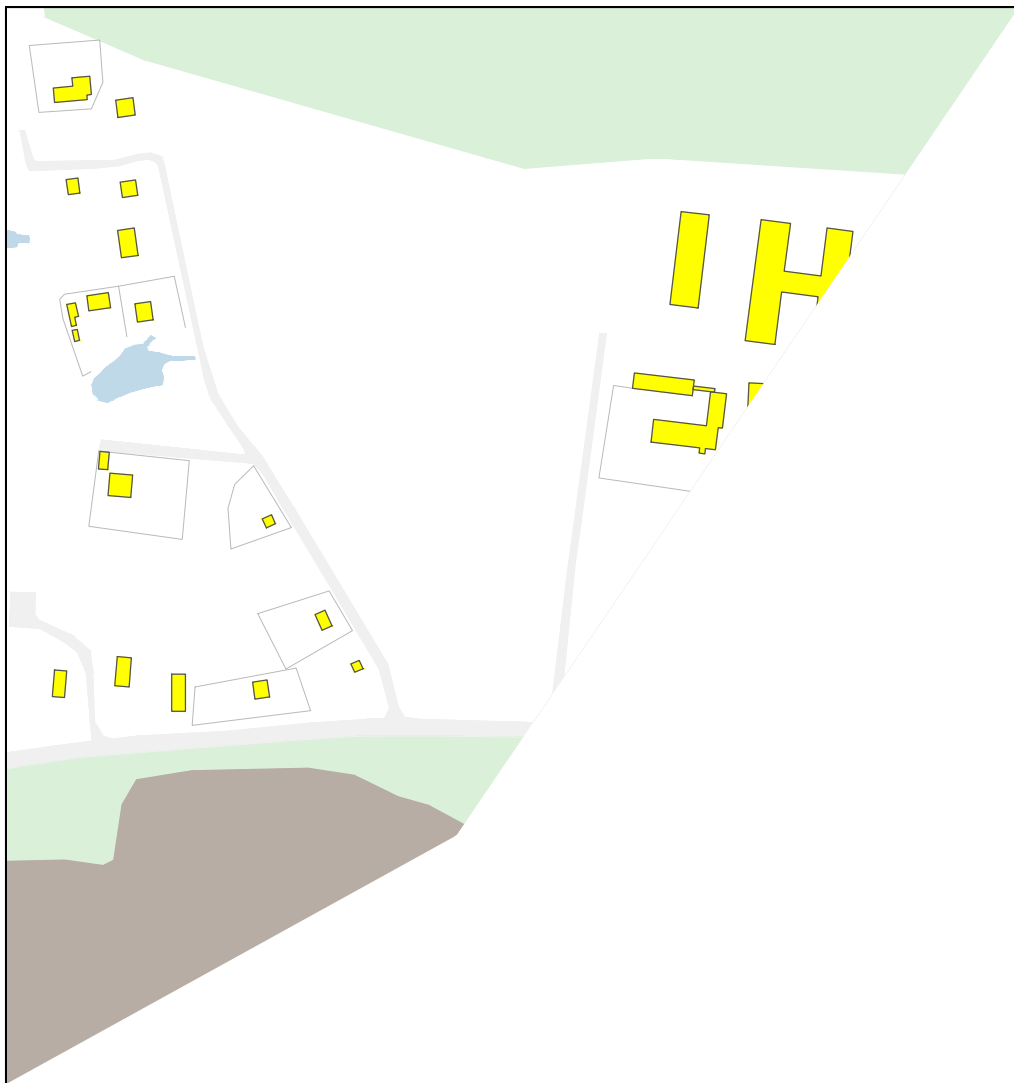
0 50 100 200м

Масштаб 1:5000



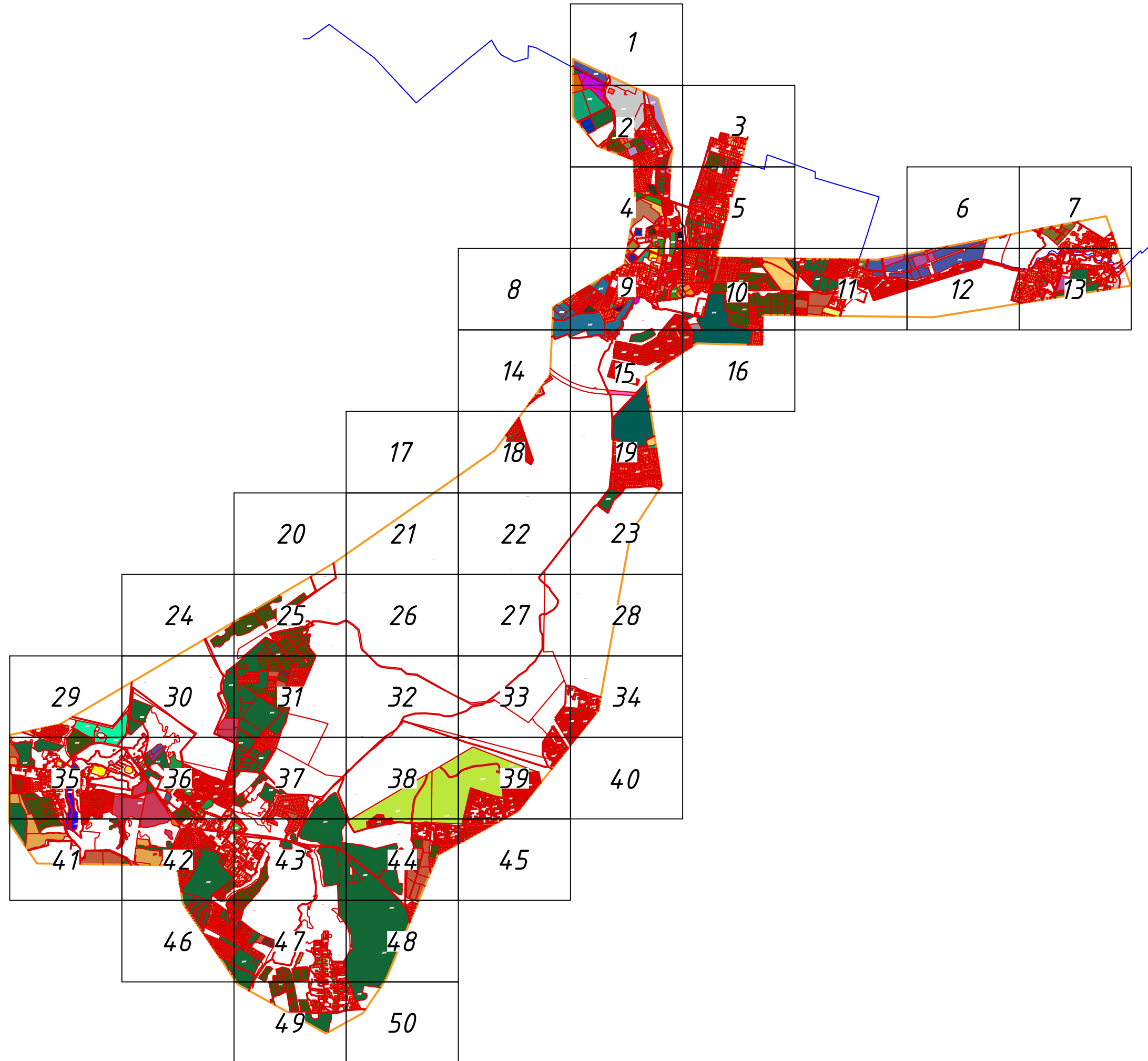
д. Глядино

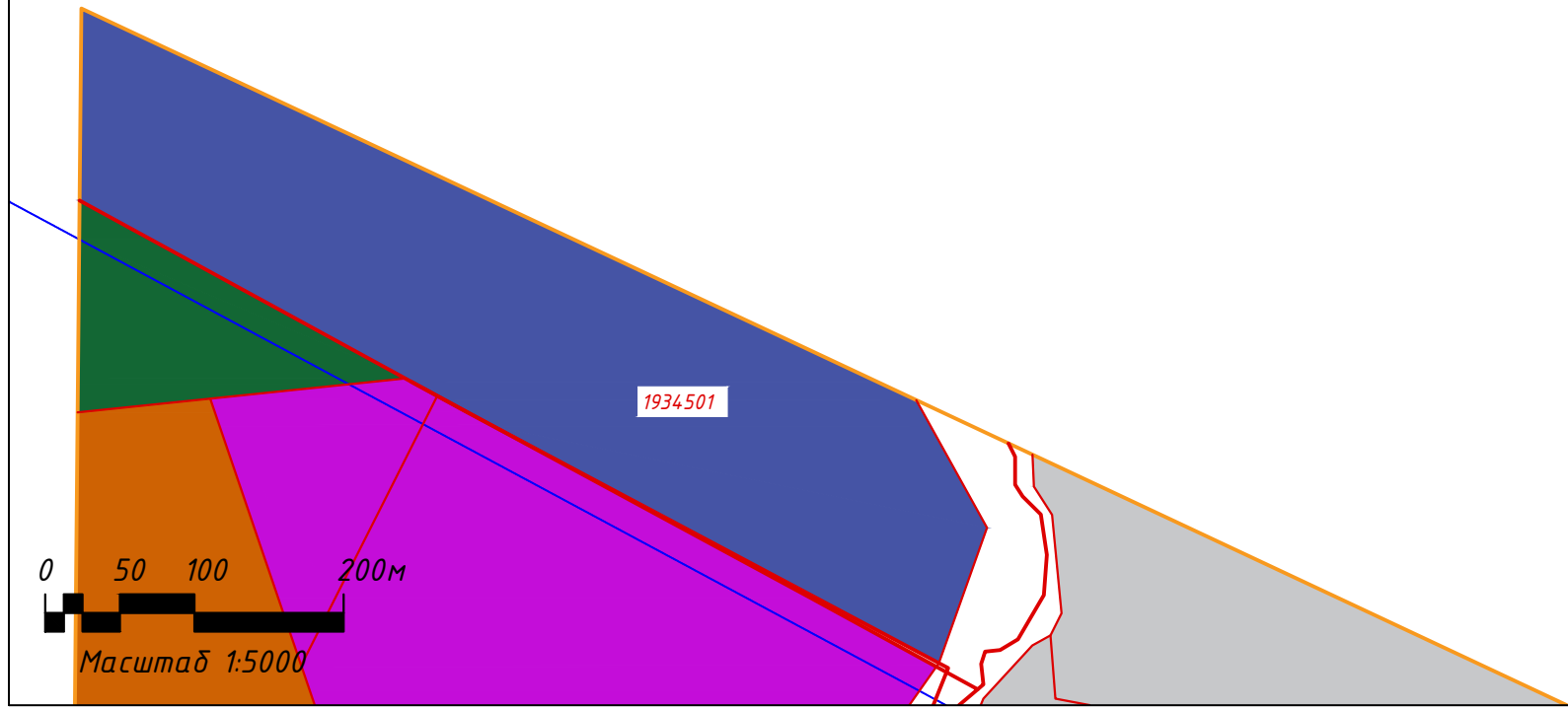




0 50 100 200м
Масштаб 1:5000

Схема раскладки листов чертежа "Схема землепользования территории"

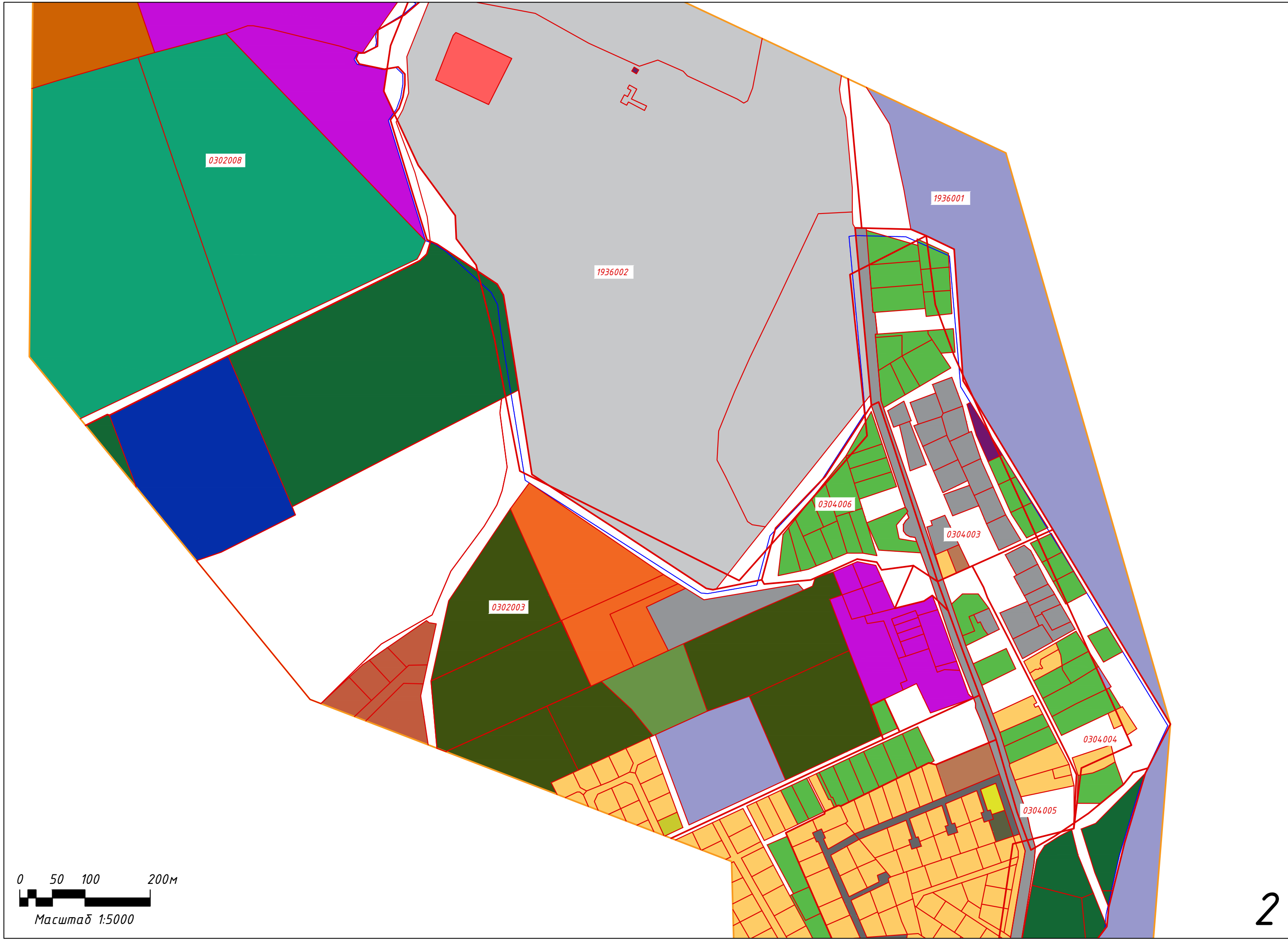




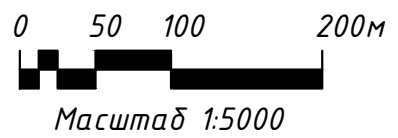
1934501

0 50 100 200м

Масштаб 1:5000

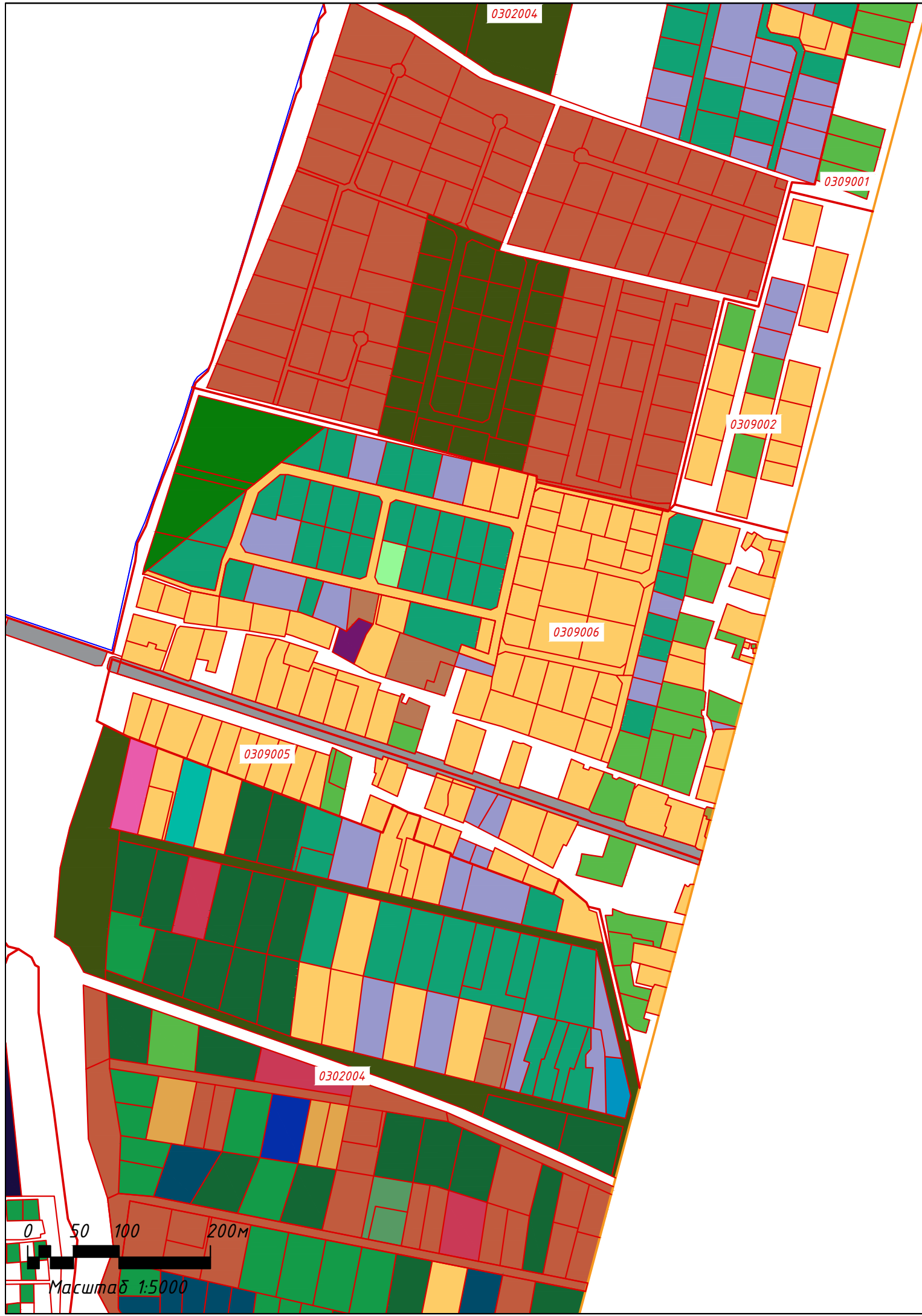



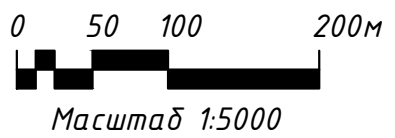
0 50 100 200м
Масштаб 1:5000



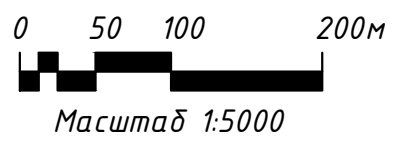
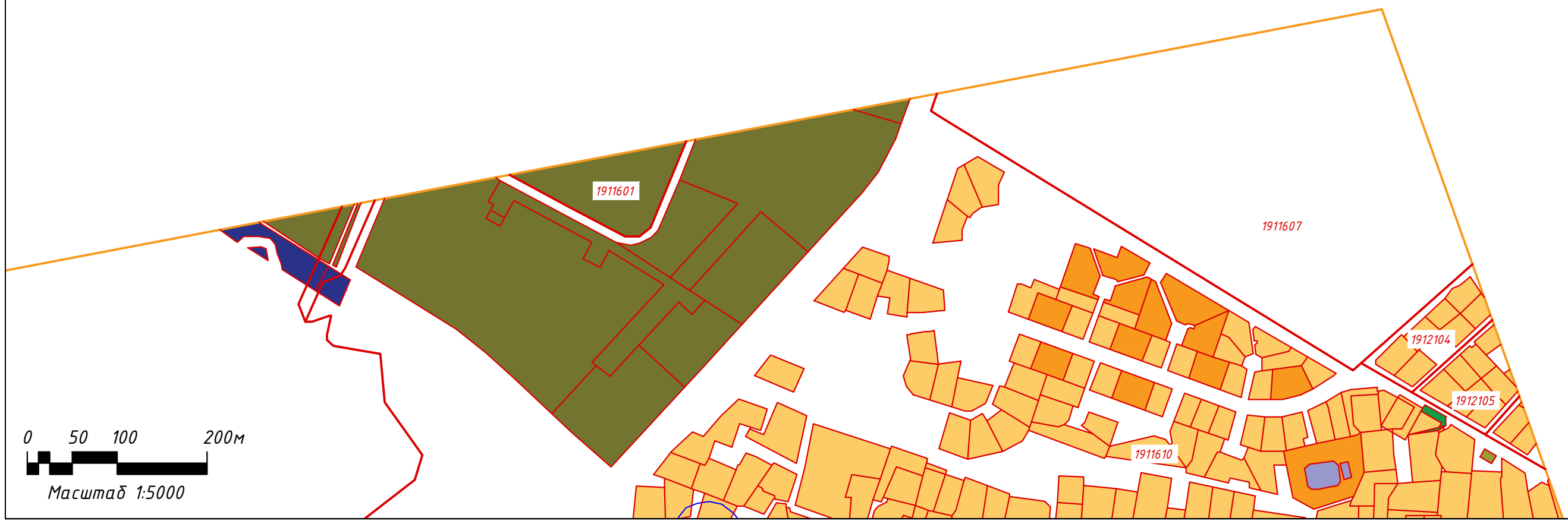


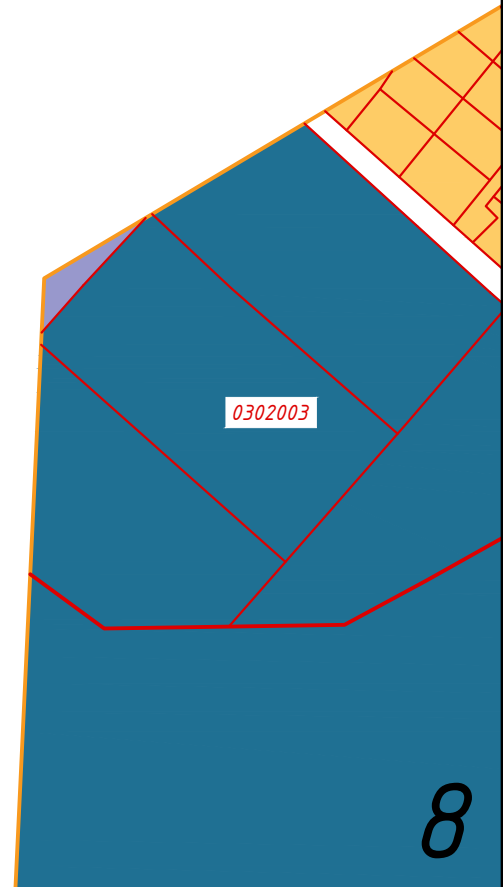
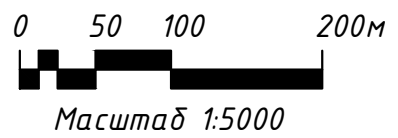
0 50 100 200m
Масштаб 1:5000

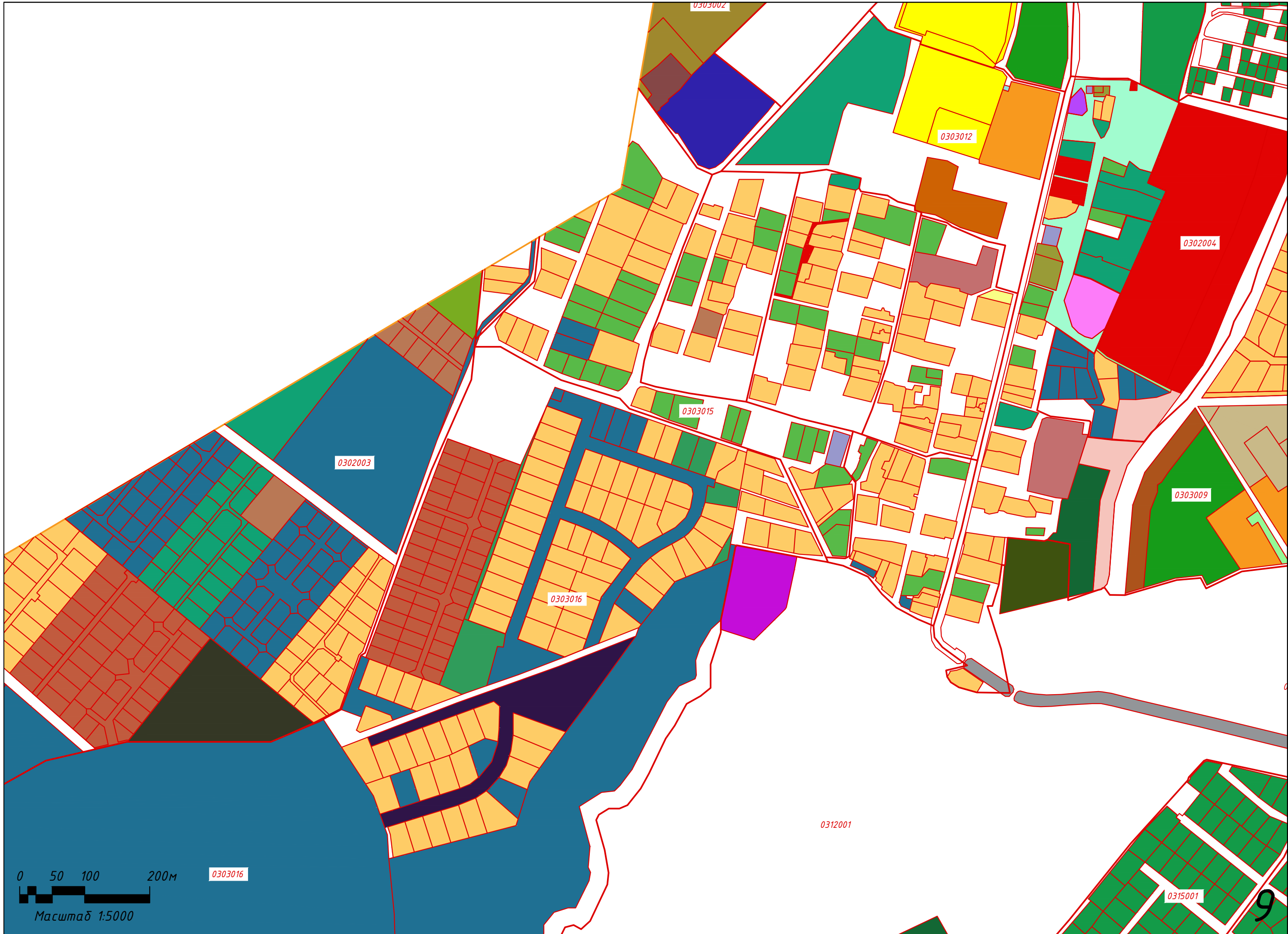




6





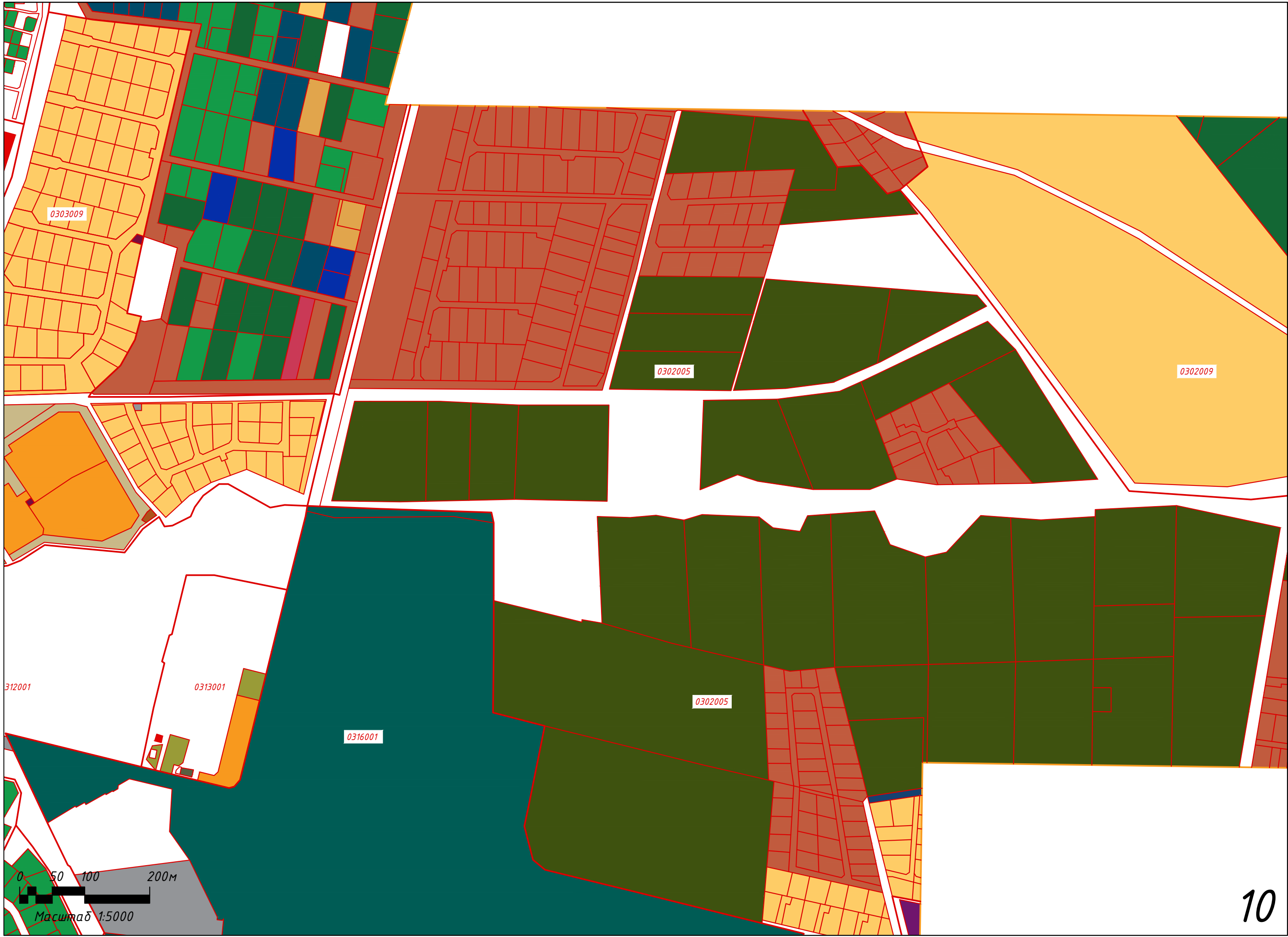


0 50 100 200м
Масштаб 1:5000

0303016

Формат А3

9



0303009

0302005

0302009

312001

0313001

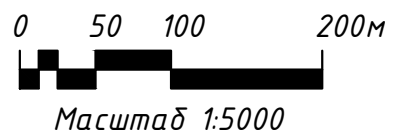
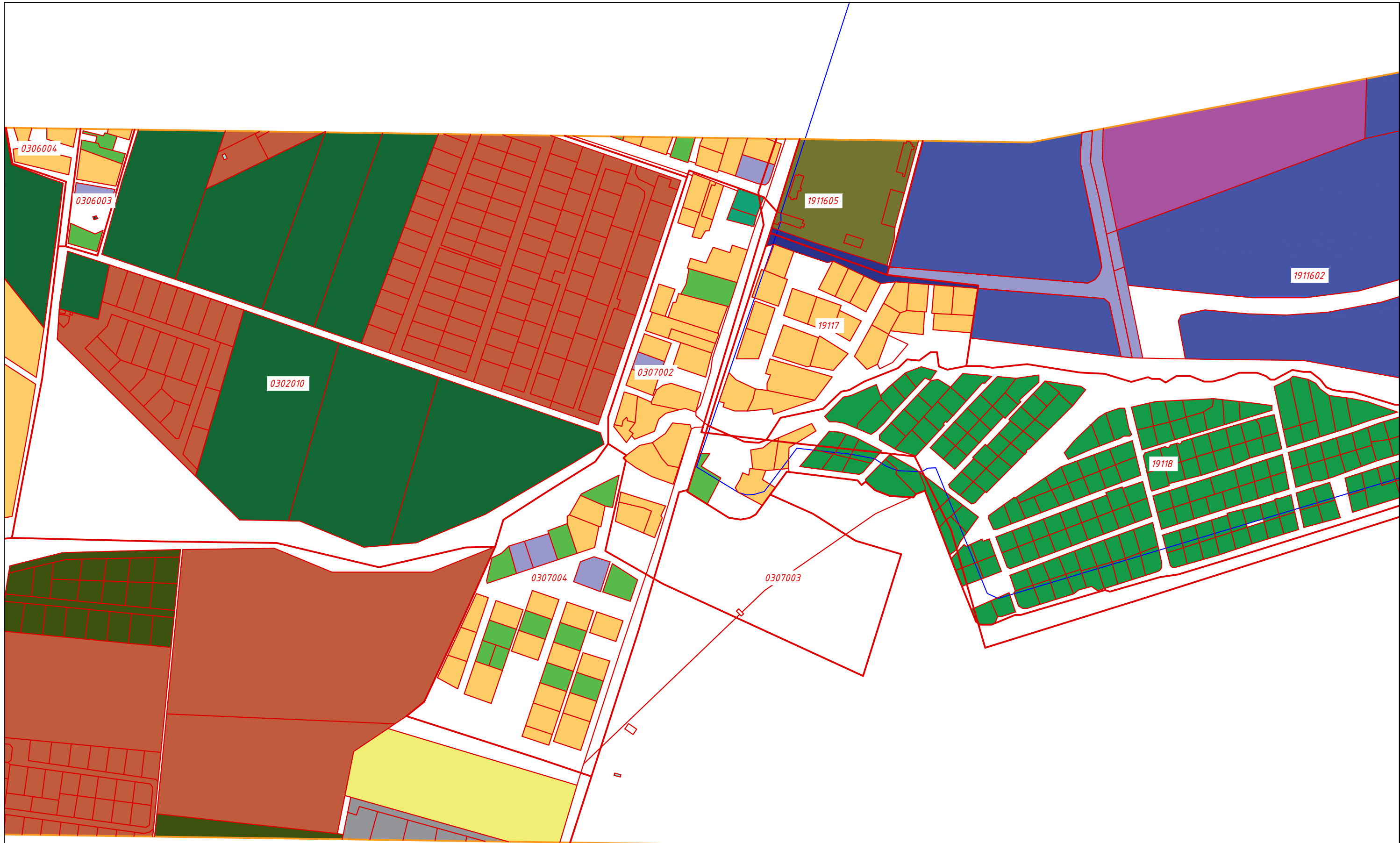
0316001

0302005

0 50 100 200м

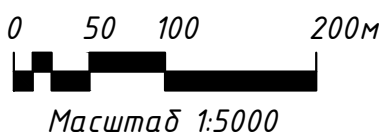
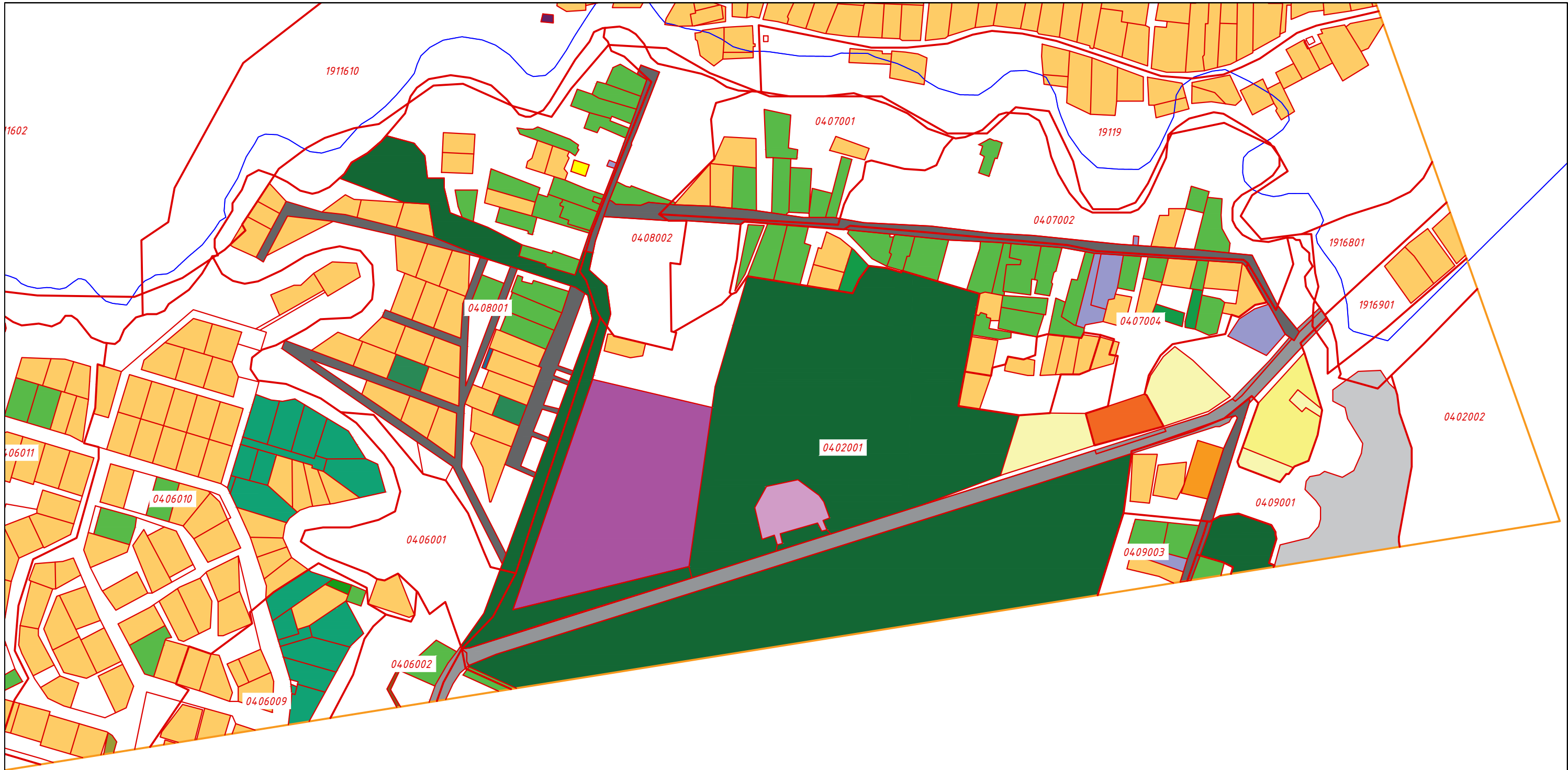
Масштаб 1:5000

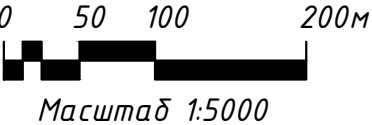
10





0 50 100 200м
Масштаб 1:5000





Масштаб 1:5000



0301001

0312001

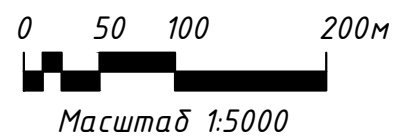
0315007

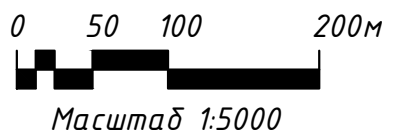
0315006

0315004

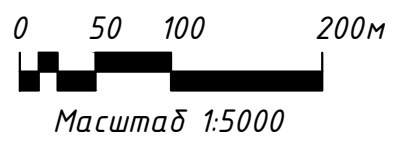
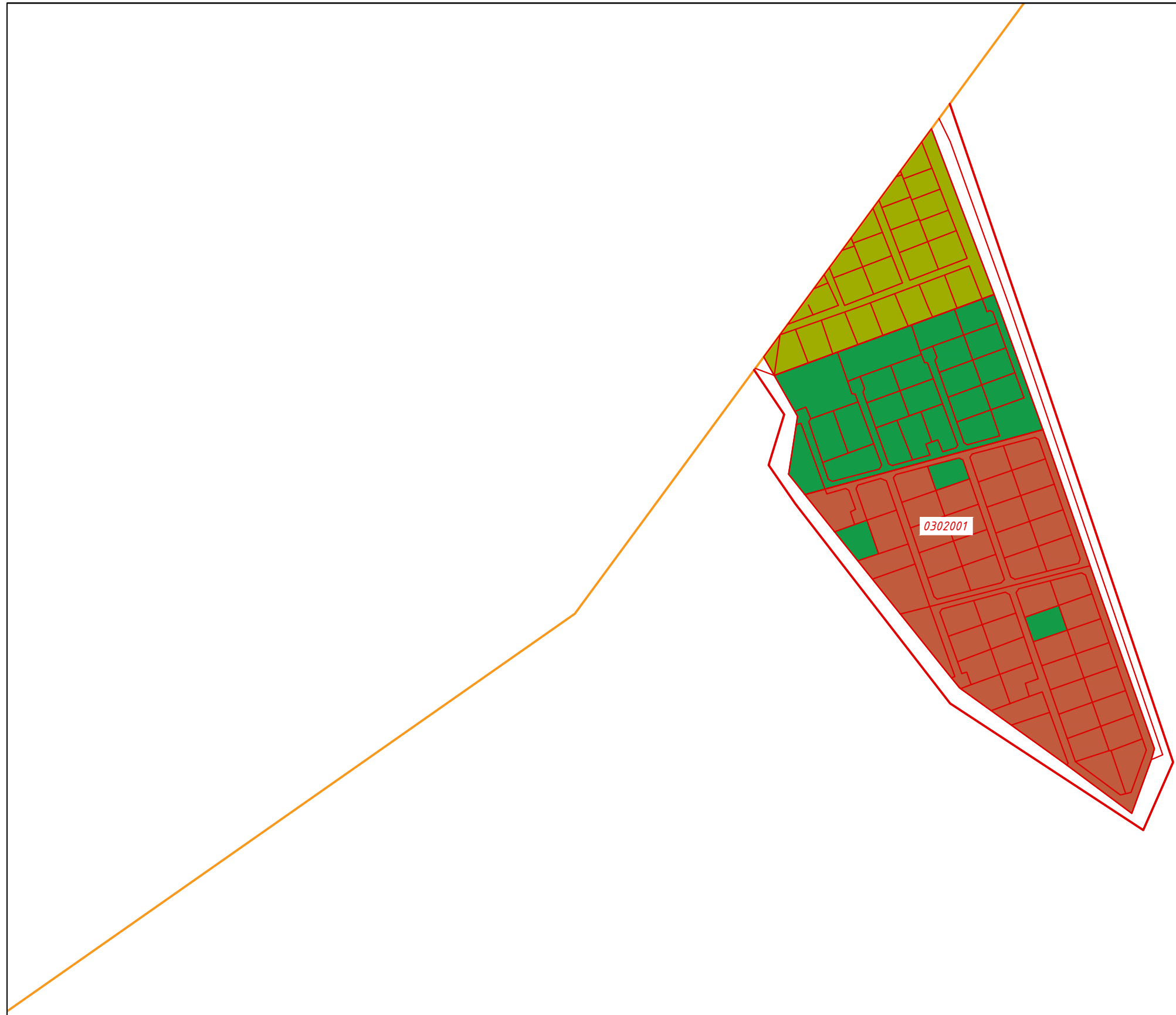
0315003

0315005

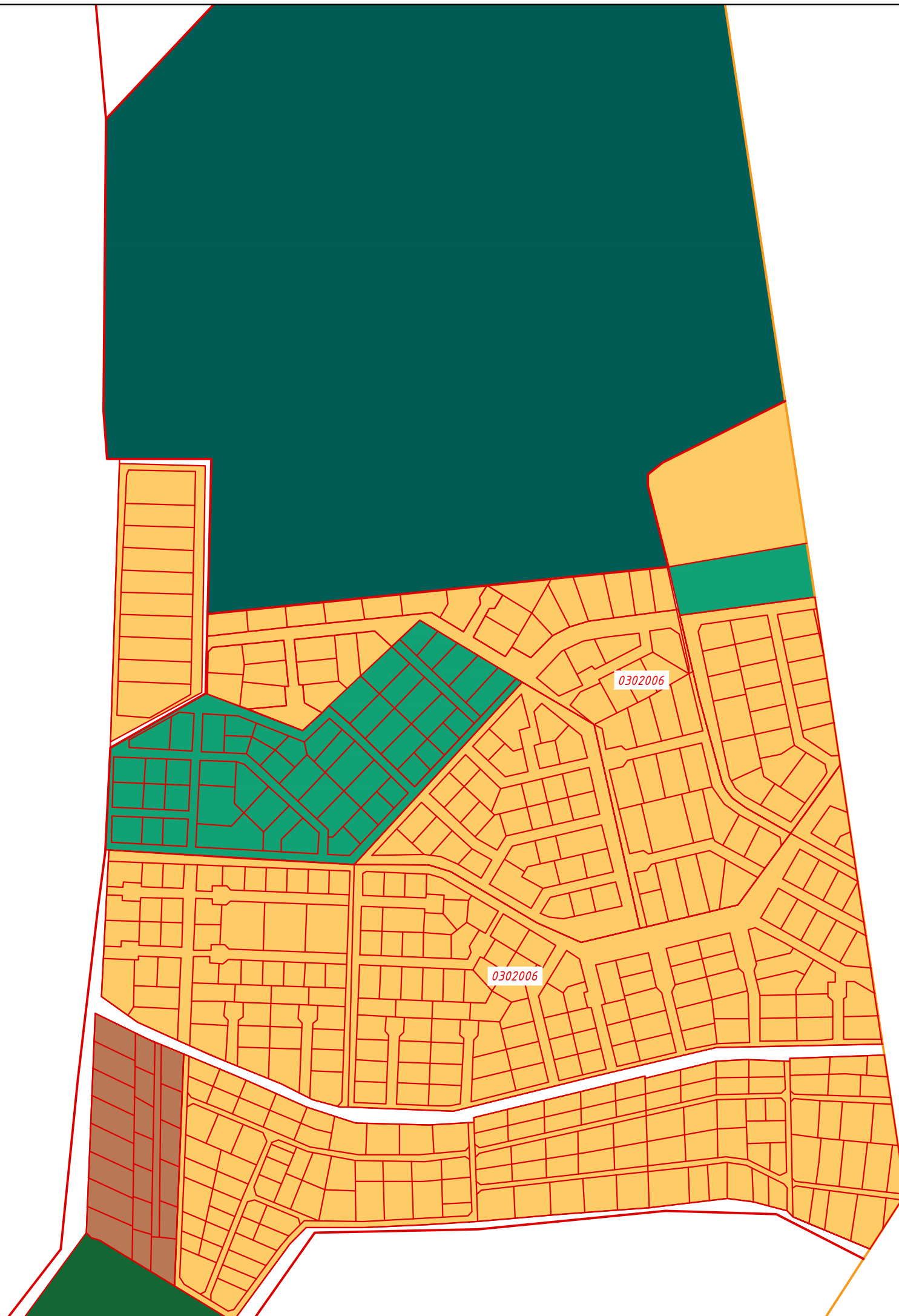




0 50 100 200м
Масштаб 1:5000

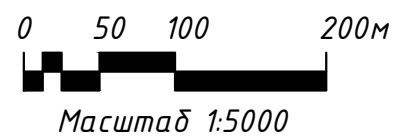


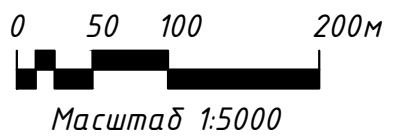
0301001




0302006

0302006





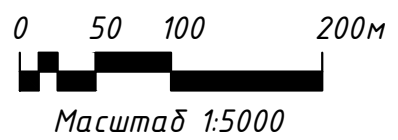


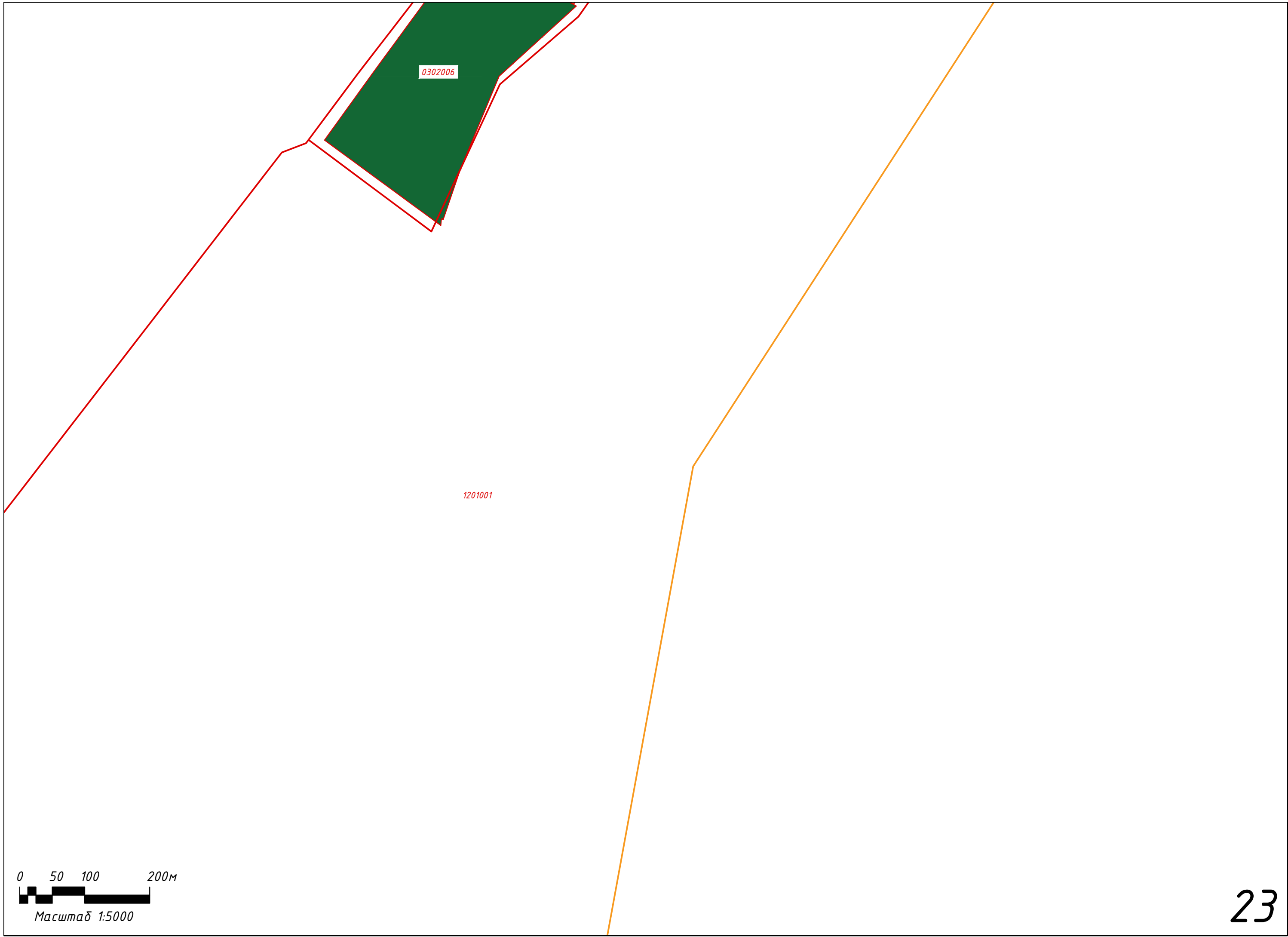
0 50 100 200м
Масштаб 1:5000

0301001

0301001

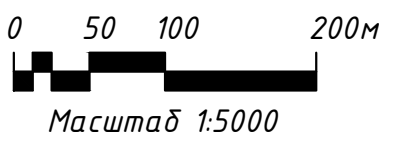
0301001

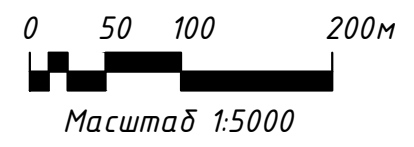




0302006

1201001







0 50 100 200м
Масштаб 1:5000

1002005

1002005

1001001

0301001


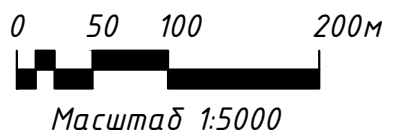
0301001

1002005

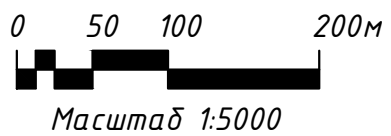
25


Формат А3





1201001

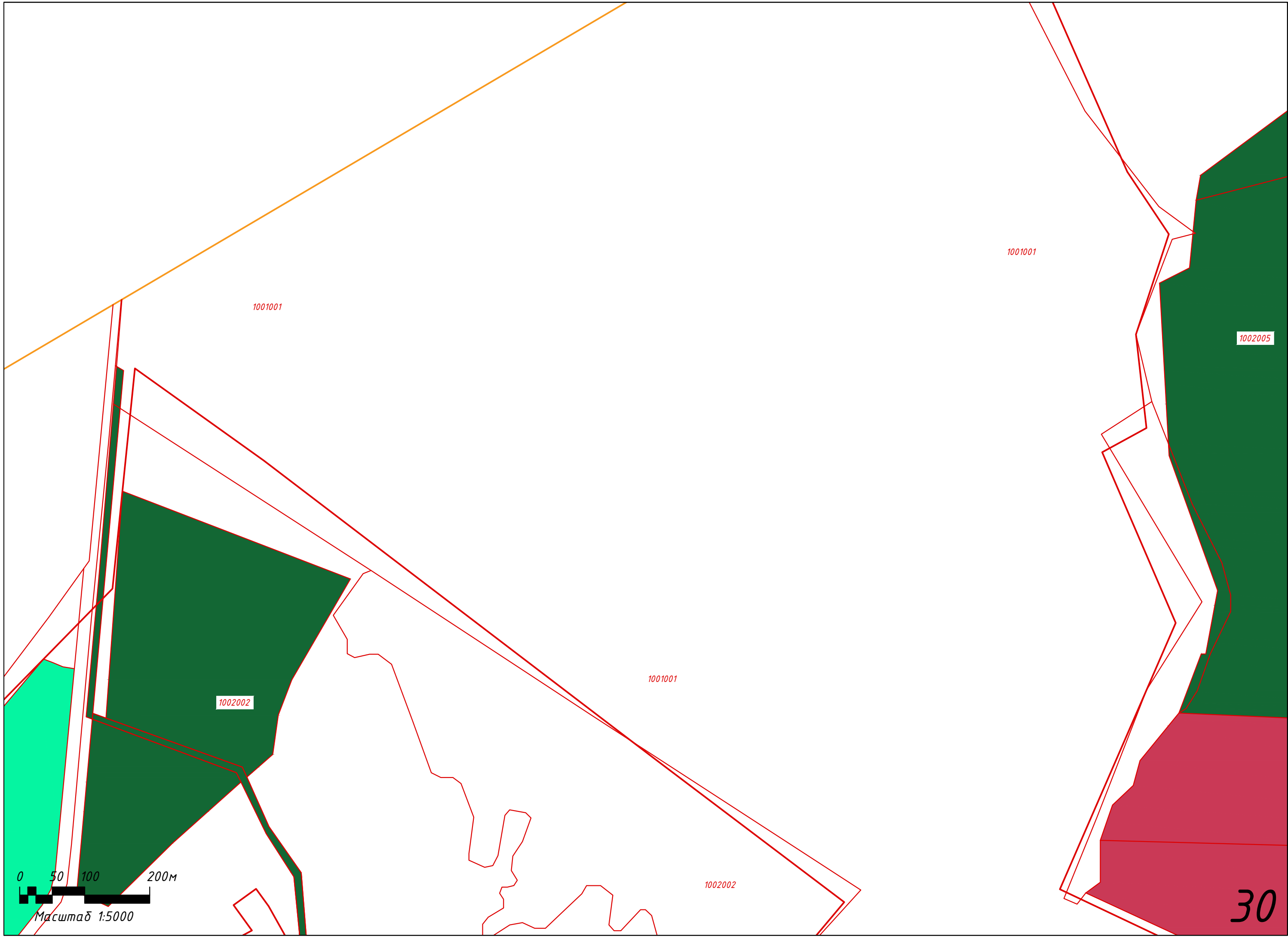




0 50 100 200м
Масштаб 1:5000

1002002

29



0 50 100 200м

Масштаб 1:5000

30

Формат А3

1001001

1001001

1001001

1002005

1002002

1002002



0 50 100 200м
Масштаб 1:5000

0301001

1002005

0301001

0301001

0 50 100 200м



Масштаб 1:5000

0301001

32

Формат А3



0 50 100 200м
Масштаб 1:5000

1255001

1255005

33

Формат А3





0 50 100 200м
Масштаб 1:5000



0 50 100 200м
Масштаб 1:5000





1203001

1203001

1203001

1203001

1203001

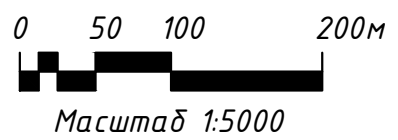
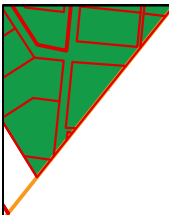
0 50 100 200м

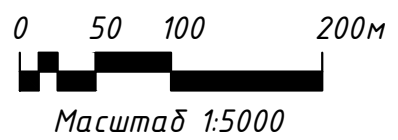
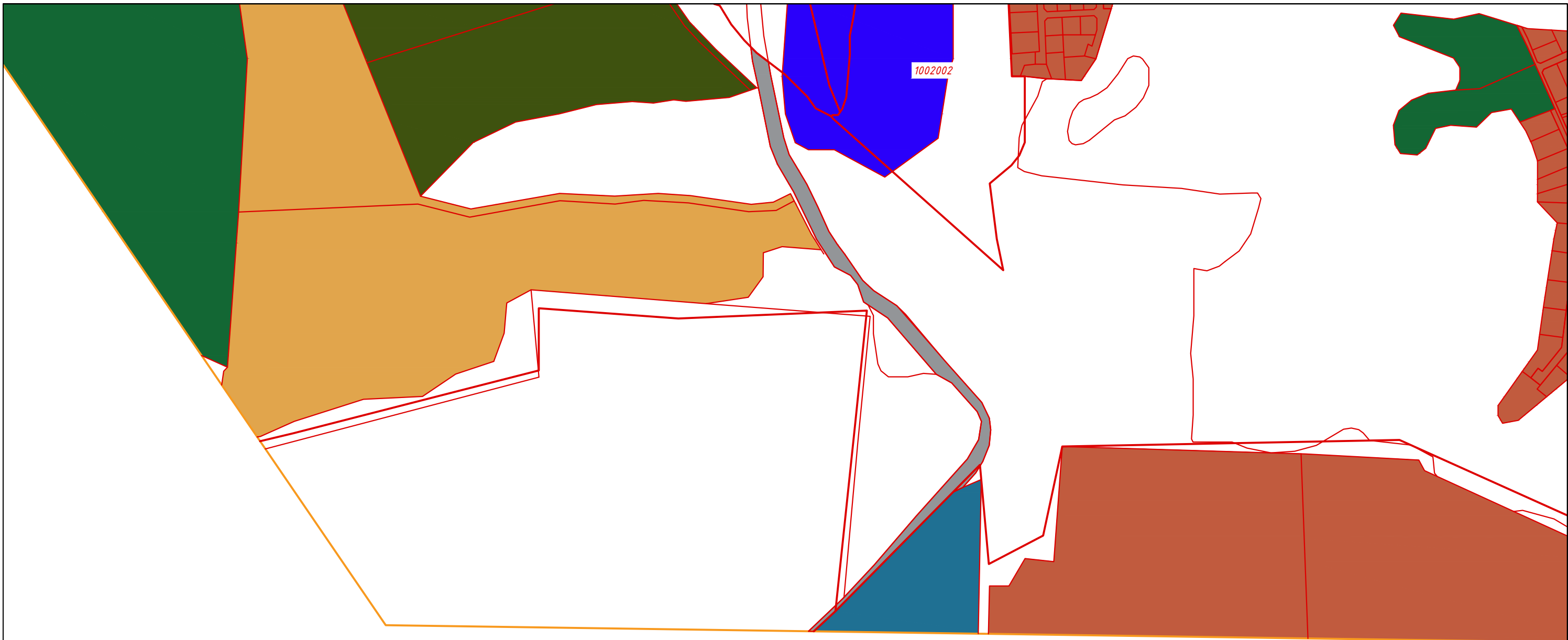
Масштаб 1:5000

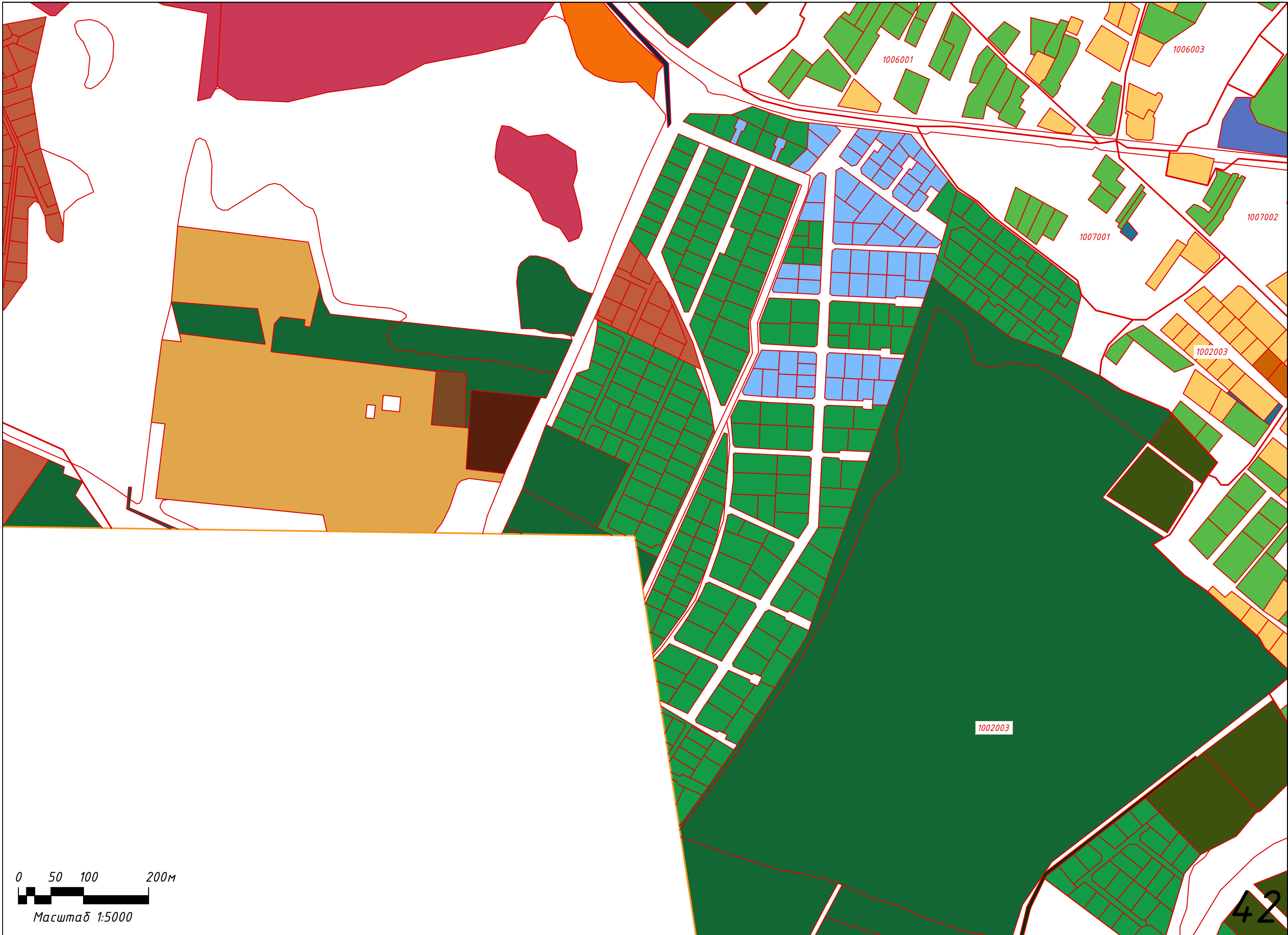
38

Формат А3





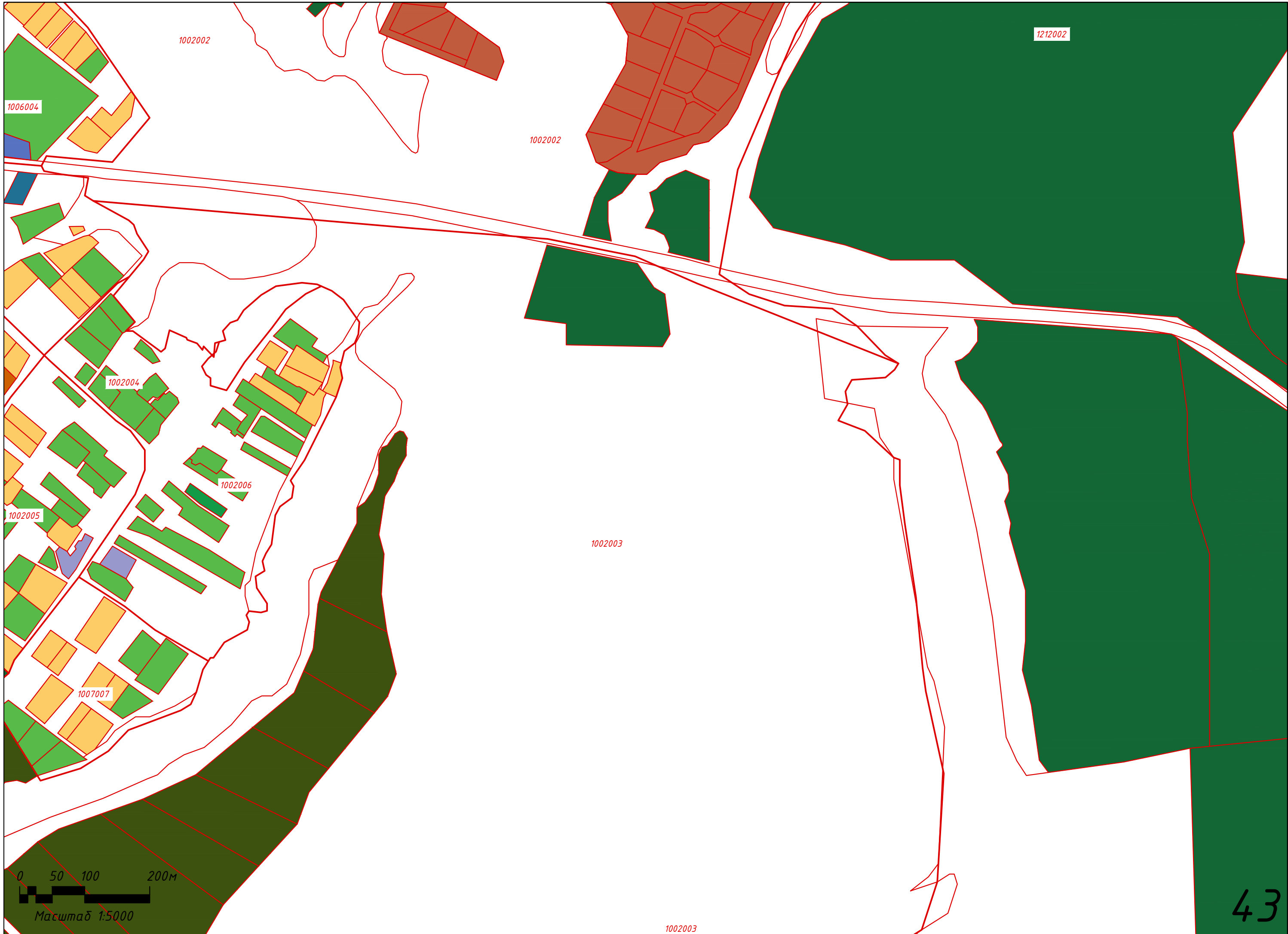




0 50 100 200м
Масштаб 1:5000

42

Формат А3



1006004

1002002

1212002

1002002

1002004

1002006

1002005

1007007

1002003

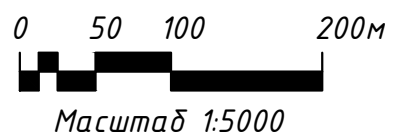
0 50 100 200м

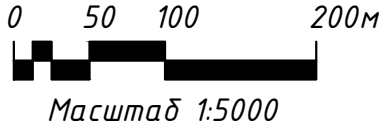
Масштаб 1:5000

43

1002003







46



0 50 100 200м
Масштаб 1:5000

1212002

1212002

0 50 100 200м

Масштаб 1:5000

1212001

1210011

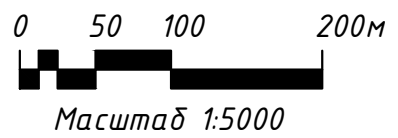
1210009

1210010

1210008

1210012

1210





1212002

007

0 50 100 200м



Масштаб 1:5000