

Индивидуальный предприниматель
Ивченко Иван Андреевич
ИНН 661907379771, ОГРНИП 315661900002521
Дата регистрации: 19.05.2015

Проект объединенной зоны охраны объектов культурного наследия федерального значения «Парк Луговой (Озерковый)», «Водоподводящая система Петергофа», 1720-1721 гг., инж. – гидравлик Туволков В. Г., 2-я пол. XVIII в., 1944-1948 гг., 1970-е гг. (реставрация)», в части, расположенной на территории Ломоносовского района Ленинградской области, и территориально связанных с ними объектов культурного наследия.

Том 1: Материалы по обоснованию проекта
Книга 3: Ландшафтно-визуальный анализ
Часть 2: Материалы панорамной фотофиксации

Шифр ЛО-16-ПОЗО-20-ЛВА/2

Арх. № _____
Экз. № _____

Екатеринбург
2020

Индивидуальный предприниматель
Ивченко Иван Андреевич
ИНН 661907379771, ОГРНИП 315661900002521
Дата регистрации: 19.05.2015

Проект объединенной зоны охраны объектов культурного наследия федерального значения «Парк Луговой (Озерковый)», «Водоподводящая система Петергофа», 1720-1721 гг., инж. – гидравлик Туволков В. Г., 2-я пол. XVIII в., 1944-1948 гг., 1970-е гг. (реставрация), в части, расположенной на территории Ломоносовского района Ленинградской области, и территориально связанных с ними объектов культурного наследия.

Том 1: Материалы по обоснованию проекта
Книга 3: Ландшафтно-визуальный анализ
Часть 2: Материалы панорамной фотофиксации

Индивидуальный предприниматель _____ Ивченко И. А.
(личная подпись, фамилия И.О.)

Шифр ЛО-16-ПОЗО-20-ЛВА/2

Арх. № _____
Экз. № _____

Екатеринбург
2020


Состав документации

Обозначение комплекта	Наименование	Марка чертежей	Арх. № комплекта, дата	Примечание
Том 1	Материалы по обоснованию проекта			
Книга 1	Историко-культурные исследования			
Часть 1	Сведения об объектах культурного наследия	(ИКИ/1)		
Часть 2	Сведения об объектах культурного наследия	(ИКИ/2)		
Часть 3	Фотографическое изображение объектов культурного наследия	(ИКИ/3)		
Часть 4	Сведения из ФГИС ЕГРН	(ИКИ/4)		
Часть 5	Комплексные научные исследования	(ИКИ/5)		
Часть 6	Приложение	(ИКИ/6)		
Книга 2	Историко-культурный опорный план			
Часть 1	Историко-культурный опорный план	(ИКОП/1)		

Взам. инв. №

Подп. и дата

Инв. № подл.

ЛО-16-ПОЗО-20-ЛВА/2						
Изм.	Кол.уч.	Лист	№док.	Подп.	Дата	
Разраб.	Решетников					
Проверил.	Займогов					
Ландшафтно-визуальный анализ.				Стадия	Лист	Листов
				НИ	3	
				ИП Ивченко Иван Андреевич		

Часть 2	Историко-культурный опорный план	(ИКОП/2)		
Часть 3	Историко-культурный опорный план	(ИКОП/3)		
Книга 3	Ландшафтно-визуальный анализ			
Часть 1	Текстовые и графические материалы ландшафтно-визуального анализа	(ЛВА/1)		
Часть 2	Материалы панорамной фотофиксации	(ЛВА/2)		
Часть 3	Материалы аэрофотосъемки	(ЛВА/3)		
Том 2	Проект объединенной зоны охраны			
Книга 1	Утверждаемая часть	(УЧ)		
Часть 1	Режимы использования земель и земельных участков, требования к градостроительным регламентам.	(УЧ/1)		
Часть 2	Графическая часть	(УЧ/2)		
Часть 3	Описание границ объединенной зоны охраны объектов культурного наследия.	(УЧ/3)		
Часть 4	Описание границ объединенной зоны охраны объектов культурного наследия.	(УЧ/4)		
Том 3	Проект границ территории			
Книга 1	Утверждаемая часть	(ТОКН-УЧ)		

Инв. № подл.	Взам. инв. №
	Подп. и дата






Изм.	Кол.уч.	Лист	№ док.	Подп.	Дата

ЛО-16-ПОЗО-20-ЛВА/2

Лист

4

Авторский коллектив

№ п/п	Фамилия И. О.	Должность	Личная подпись
1	Займогов А. И.	Технический директор, научный руководитель	
2	Союров И. В.	Главный специалист по утверждаемой части	
3	Лащенко А. А.	Руководитель авторского коллектива	
4	Маслов В.Н.	Историк-архивист	
5	Росляков Д.И.	Главный инженер- геодезист	
6	Сорочинская Н. Г.	Ведущий архитектор- градостроитель	
7	Вавилов К. В.	Ведущий архитектор- реставратор	
8	Черникова Ж. В.	Архитектор- градостроитель	
9	Скоморохова А.В.	Архитектор- градостроитель	
10	Хардин В. С.	Архитектор- градостроитель	
11	Латыпова И. И.	Архитектор-реставратор	
12	Решетников В. С.	Архитектор	
13	Пестриков Д. П.	Архитектор	
14	Обвинцева Е. А.	Архитектор	

Изм.	Кол.уч.	Лист	№док.	Подп.	Дата

Изм.	Кол.уч.	Лист	№док.	Подп.	Дата

Содержание.

№ Раздела	Наименование	Стр.,
1	Словарь терминов	7
2	Материалы фотофиксации	12

Инв. № подл.	Подп. и дата	Взам. инв. №					ЛО-16-ПОЗО-20-ЛВА/2	Лист
							6	
Изм.	Кол.уч.	Лист	№ док.	Подп.	Дата			

Текстовая часть.

Словарь терминов.

Визуально-ландшафтный анализ градостроительных пространств – вид градостроительных исследований, связанных с определением условий восприятия градостроительных объектов и классификацией градостроительных пространств в соответствии с выявленной системой условий восприятия.

Визуальные характеристики – особенности элементов градостроительной системы, воспринимаемые наблюдателем.

Вид – репрезентативный обзор объекта исследования в его визуальном окружении.

Визуальное окружение объекта восприятия – застройка, воспринимаемая наблюдателем вместе с объектом восприятия в пределах картины его наблюдения.

Визуальная взаимосвязь объектов восприятия – воспринимаемое наблюдателем взаимодействие элементов застройки в пределах картины его наблюдения (одного видового кадра).

Визуальные характеристики - особенности элементов градостроительной системы, воспринимаемые наблюдателем.

Второстепенные точки визуального восприятия – точки восприятия, не показывающие характерные раскрытия и важные визуальные связи рассматриваемого объекта. Исследуемый объект с них виден фрагментарно, зона видимости ограничена.

Верхний и нижний ярусы городского архитектурного пространства – нижний ярус застройки соответствует зоне восприятия пешехода, имеет более мелкий модуль, близкий человеку масштаб композиционных элементов, более насыщен пластическими элементами. Пластичность архитектурного пространства нижнего яруса достигается взаимопроникновением интерьеров и внешнего пространства.

Изм.	Кол.уч.	Лист	№ док.	Подп.	Дата	Взам. инв. №	Подп. и дата	Инв. № подл.	ЛО-16-ПОЗО-20-ЛВА/2	Лист
										7

Верхний ярус застройки представлен многоэтажными, часто высотными зданиями. Они воспринимаются либо из ближней зоны в сильном ракурсе, который искажает характер членений и видоизменяет архитектурную форму, либо с удаленных точек зрения в перспективном сокращении и фронтально. В последних случаях дистанция наблюдения может быть 60—100 м и дальше. Композиция верхнего яруса часто построена на крупном ритме элементов и членений, рассчитанном на более удаленные точки зрения.

Градостроительное окружение объекта культурного наследия – элементы планировки и застройки, находящиеся во взаимосвязи с объектом культурного наследия, не всегда имеют визуальную связь между собой.

Границы сектора обзора – границы видовой картины объекта исследования, обусловленные характеристиками ее композиционной целостности.

Дальний план восприятия - характер визуального восприятия городской застройки значительно удаленной от субъекта восприятия, часто воспринимается силуэтно.

Динамическое восприятие - восприятие объекта в условиях перемещения наблюдателя.

Диссонирующие объекты - находящиеся на территории объекта культурного наследия (выявленного объекта культурного наследия), являющегося достопримечательным местом - здания, сооружения, постройки, (в том числе объекты незавершенного строительства), линии электропередачи, линии связи, в том числе линейно-кабельные сооружения, трубопроводы, автомобильные дороги, железнодорожные линии и другие объекты недвижимого имущества, существование и использование которых наносит вред объекту культурного наследия.

Доминанта - здание (сооружение), расположенное в композиционно значимых градостроительных узлах и организующее пространство, превышающее окружающую застройку более чем на 1/3 ее высоты.

Изм.	Кол.уч.	Лист	№док.	Подп.	Дата

Значимые направления восприятия (благоприятные точки визуального восприятия) - наиболее ценные видовые раскрытия объекта исследования с городских пространств, установленные на основе визуально-ландшафтного анализа.

Зона восприятия - совокупность точек восприятия.

Историко-культурный ландшафт — исторически сложившийся природно-культурный территориальный комплекс, сохранивший аутентичные признаки (природные, материальные, ментальные) и признанный современным обществом как объект культурного и природного наследия. Является частью культурного ландшафта — постоянно развивающегося природно-культурного образования, формирующегося в результате непрерывного взаимодействия природы и человека. Формой сохранения, восстановления, презентации историко-культурного ландшафта являются музей-заповедники и национальные парки.

Колористический акцент - элемент застройки с подчеркнуто выразительным цветовым решением относительно ближайших объектов строительства.

Контрольные направления восприятия - значимые направления восприятия объекта исследования с городских пространств, принятые в процессе визуально-ландшафтного анализа для расчета ограничений объемно-пространственных параметров визуального окружения объектов культурного наследия с помощью контрольных лучевых сечений.

Контрольное лучевое сечение - схематичный чертеж-разрез градостроительной ситуации по вертикальной плоскости, включающей линию направления визуального восприятия зрителем.

Локальные виды - система обзора объекта исследования в пределах целостного локального градостроительного образования, составляющего его окружение.

Изм.	Кол.уч.	Лист	№док.	Подп.	Дата

Модуль- условная единица в архитектуре и строительстве, принимаемая для выражения кратных соотношений размеров частей здания или сооружения с целью их координации, придания зданию, сооружению или их частям соизмеримости. В качестве модуля принимают меру длины (метр) или размер одного из элементов здания.

Масштабность - соотношение размеров, соизмеримость отдельных зданий, сооружений и архитектурно организованных пространств с размерами человека. Результат общего взаимодействия воспринимаемых зрителем мер, положенных в основу каждого элемента композиции.

Объект восприятия - элемент застройки в условиях направленной визуальной взаимосвязи со стороны субъекта восприятия.

Ось перспективы (направление восприятия) - перпендикуляр от наблюдателя к плоскости картины.

Ориентир - элемент городской системы, выделяющийся на общем фоне и позволяющий наблюдателю определить свое положение на местности.

Полный обзор (полная видимость) - целостное визуальное восприятие объема здания.

Пластический акцент – здание или сооружение имеющие объемное выразительное решение силуэта и\ или плоскости фасадов. Свойственно для исторических архитектурных стилей.

Панорама - сформировавшийся вид городского (сельского) культурного ландшафта, зрительно воспринимаемый с наиболее значимых путей и площадок обзора в пределах угла зрения от 60 до 120 градусов.

Перспектива - многоплановая видовая картина по линии направления восприятия.

Развертка - ряд изображений, соединенных между собой в порядке линейной последовательности.

Изм. № подл.	Подп. и дата	Взам. инв. №

						ЛО-16-ПОЗО-20-ЛВА/2	Лист
Изм.	Кол.уч.	Лист	№ док.	Подп.	Дата		10

Рельеф местности – совокупность неровностей поверхности земли, отображенная с помощью горизонталей, числовых отметок и дополнительных условных обозначений.

Сезонный обзор (сезонная видимость) - визуальное восприятие здания, изменяющееся в зависимости от времени года.

Статичное восприятие - восприятие объекта с определенной точки.

Силуэтный акцент - элемент застройки с подчеркнуто выразительным очертанием.

Сектор обзора - фрагмент сферы обзора, обусловленный принятыми границами восприятия.

Сохранение исторической градостроительной структуры – мероприятия по закреплению основных элементов и связей исторически сложившейся градостроительной системы.

Субъект визуального восприятия- условный наблюдатель в пределах открытых градостроительных пространств.

Точка восприятия - фиксированное местоположение наблюдателя.

Трасса восприятия - линия перемещения наблюдателя.

Условия восприятия объекта исследования - совокупность характеристик направленной визуальной взаимосвязи от наблюдателя к объекту исследования.

Урбанизированный ландшафт (антропогенный) – рельеф местности, подвергнутый изменениям в процессе создания и функционирования на ней города.

Фронтальные точки визуального восприятия – точка восприятия, расположенная по центральной оси плоскости фасада, с которой он воспринимается с минимальными пространственными искажениями.

Частичный обзор (частичная видимость) – ограниченное, фрагментарное визуальное восприятие объема здания.

Изм.	Кол.уч.	Лист	№док.	Подп.	Дата	Изм.	Кол.уч.	Лист	№док.	Подп.	Дата	Изм.	Кол.уч.	Лист	№док.	Подп.	Дата	Изм.	Кол.уч.	Лист	№док.	Подп.	Дата
------	---------	------	-------	-------	------	------	---------	------	-------	-------	------	------	---------	------	-------	-------	------	------	---------	------	-------	-------	------

МАТЕРИАЛЫ ФОТОФИКСАЦИИ

Инд.№ подл.	Подпись и дата	Взам. инв. №


Изм.	Кол.уч	Лист	№ док.	Подп.	Дата

ЛО-16-ПОЗО-20-ЛВА/2



Фото 1. Пространственный канал улицы Центральная в северном направлении. Точка маршрута динамического визуального восприятия идентифицируемого рассматриваемого объекта культурного наследия.

Условные обозначения:

 Рассматриваемый объект культурного наследия регионального значения **«Церковь Александры»**, расположенный по адресу: Ленинградская область, МО Ломоносовский муниципальный район, МО Низинское поселение, д. Низино, ул. Центральная, д. 59.

Описание визуального восприятия объектов культурного наследия:

- Возможность идентификации объекта культурного наследия: **«Церковь Александры»**.
- Отсутствие возможности визуального восприятия объекта культурного наследия: **«Парк Луговой (Озерковый)»; «Памятник-стела советским воинам-ополченцам, участникам боев в зоне этой деревни во время Великой Отечественной войны. Памятник из гранита с металлическим якорем и цепями (на рубеже обороны)»**.
- Отсутствие возможности целостного визуального восприятия идентифицируемого рассматриваемого объекта культурного наследия.
- Иные объекты капитального строительства на оси визуального восприятия идентифицируемого рассматриваемого объекта культурного наследия.

Инов.№ подл. Подпись и дата. Взам. инв. №

Изм.	Кол.уч	Лист	№ док.	Подп.	Дата

ЛО-16-ПОЗО-20-ЛВА/2




Фото 2. Общий вид объекта культурного наследия с западной стороны к востоку от улицы Центральная. Точка оптимального визуального восприятия идентифицируемого рассматриваемого объекта культурного наследия.

Описание визуального восприятия объектов культурного наследия:

- Возможность идентификации объекта культурного наследия: **«Церковь Александры»**.
- Возможность целостного визуального восприятия идентифицируемого рассматриваемого объекта культурного наследия.
- Возможность визуального восприятия объемно-пространственных, композиционных и архитектурно-художественных особенностей идентифицируемого рассматриваемого объекта культурного наследия.

Условные обозначения:

- Рассматриваемый объект культурного наследия регионального значения **«Церковь Александры»**, расположенный по адресу: Ленинградская область, МО Ломоносовский муниципальный район, МО Низинское поселение, д. Низино, ул. Центральная, д. 59.

Взам. инв. №

Подпись и дата

Инв. № подл.

Изм.	Кол.уч	Лист	№ док.	Подп.	Дата

ЛО-16-ПОЗО-20-ЛВА/2

Лист

14




Фото 3. Пространственный канал проезда в восточном направлении, проходящего от улицы Центральная. Точка оптимального визуального восприятия идентифицируемого рассматриваемого объекта культурного наследия.

Условные обозначения:



Рассматриваемый объект культурного наследия регионального значения **«Церковь Александры»**, расположенный по адресу: Ленинградская область, МО Ломоносовский муниципальный район, МО Низинское поселение, д. Низино, ул. Центральная, д. 59.

Описание визуального восприятия объектов культурного наследия:

- Возможность идентификации объекта культурного наследия: **«Церковь Александры»**.
- Возможность целостного визуального восприятия идентифицируемого рассматриваемого объекта культурного наследия.
- Возможность визуального восприятия объемно-пространственных, композиционных и архитектурно-художественных особенностей идентифицируемого рассматриваемого объекта культурного наследия.

Взам. инв. №

Подпись и дата

Инв. № подл.

Изм.	Кол.уч	Лист	№ док.	Подп.	Дата

ЛО-16-ПОЗО-20-ЛВА/2

Лист

15




Фото 4. Пространственный канал проезда в восточном направлении, проходящего от улицы Центральная. Точка оптимального визуального восприятия идентифицируемого рассматриваемого объекта культурного наследия.

Условные обозначения:



Рассматриваемый объект культурного наследия регионального значения **«Церковь Александры»**, расположенный по адресу: Ленинградская область, МО Ломоносовский муниципальный район, МО Низинское поселение, д. Низино, ул. Центральная, д. 59.

Описание визуального восприятия объектов культурного наследия:

- Возможность идентификации объекта культурного наследия: **«Церковь Александры»**.
- Возможность целостного визуального восприятия идентифицируемого рассматриваемого объекта культурного наследия.
- Возможность визуального восприятия объемно-пространственных, композиционных и архитектурно-художественных особенностей идентифицируемого рассматриваемого объекта культурного наследия.

Изм.	Кол.уч	Лист	№ док.	Подп.	Дата
------	--------	------	--------	-------	------




Фото 5. Развертка проезда в южном направлении, проходящего от улицы Центральная. Точка маршрута динамического визуального восприятия идентифицируемого рассматриваемого объекта культурного наследия.

Условные обозначения:



Рассматриваемый объект культурного наследия регионального значения **«Церковь Александры»**, расположенный по адресу: Ленинградская область, МО Ломоносовский муниципальный район, МО Низинское поселение, д. Низино, ул. Центральная, д. 59.

Описание визуального восприятия объектов культурного наследия:

- Возможность идентификации объекта культурного наследия: **«Церковь Александры»**.
- Наличие на оси визуального восприятия идентифицируемого рассматриваемого объекта культурного наследия элементов озеленения территории.
- Отсутствие возможности целостного визуального восприятия идентифицируемого рассматриваемого объекта культурного наследия.
- Возможность визуального восприятия объемно-пространственных, композиционных и архитектурно-художественных особенностей идентифицируемого рассматриваемого объекта культурного наследия.

Взам. инв. №

Подпись и дата

Инв. № подл.

Изм.	Кол.уч	Лист	№ док.	Подп.	Дата

ЛО-16-ПОЗО-20-ЛВА/2

Лист

17




Фото 6. Развертка проезда в южном направлении, проходящего от улицы Центральная. Точка маршрута динамического визуального восприятия идентифицируемого рассматриваемого объекта культурного наследия.

Описание визуального восприятия объектов культурного наследия:

- Возможность идентификации объекта культурного наследия: **«Церковь Александры»**.
- Наличие на оси визуального восприятия идентифицируемого рассматриваемого объекта культурного наследия элементов озеленения территории.
- Отсутствие возможности целостного визуального восприятия идентифицируемого рассматриваемого объекта культурного наследия.
- Возможность визуального восприятия объемно-пространственных, композиционных и архитектурно-художественных особенностей идентифицируемого рассматриваемого объекта культурного наследия.

Условные обозначения:



Рассматриваемый объект культурного наследия регионального значения **«Церковь Александры»**, расположенный по адресу: Ленинградская область, МО Ломоносовский муниципальный район, МО Низинское поселение, д. Низино, ул. Центральная, д. 59.

Взам. инв. №

Подпись и дата

Инв. № подл.

Изм.	Кол.уч	Лист	№ док.	Подп.	Дата

ЛО-16-ПОЗО-20-ЛВА/2

Лист

18




Фото 7. Общий вид объекта культурного наследия с северо-востока со стороны проезда, проходящего от улицы Центральная. Точка статического визуального восприятия идентифицируемого рассматриваемого объекта культурного наследия.

Условные обозначения:



Рассматриваемый объект культурного наследия регионального значения **«Церковь Александры»**, расположенный по адресу: Ленинградская область, МО Ломоносовский муниципальный район, МО Низинское поселение, д. Низино, ул. Центральная, д. 59.

Описание визуального восприятия объектов культурного наследия:

- Возможность идентификации объекта культурного наследия: **«Церковь Александры»**.
- Наличие на оси визуального восприятия идентифицируемого рассматриваемого объекта культурного наследия элементов озеленения территории.
- Отсутствие возможности целостного визуального восприятия идентифицируемого рассматриваемого объекта культурного наследия.
- Возможность визуального восприятия объемно-пространственных, композиционных и архитектурно-художественных особенностей идентифицируемого рассматриваемого объекта культурного наследия.

Инд.№ подл. Подпись и дата. Взам. инв. №

Изм.	Кол.уч	Лист	№ док.	Подп.	Дата

ЛО-16-ПОЗО-20-ЛВА/2





Фото 8. Общий вид объекта культурного наследия с восточной стороны. Точка оптимального визуального восприятия идентифицируемого рассматриваемого объекта культурного наследия.

Условные обозначения:

 Рассматриваемый объект культурного наследия регионального значения **«Церковь Александры»**, расположенный по адресу: Ленинградская область, МО Ломоносовский муниципальный район, МО Низинское поселение, д. Низино, ул. Центральная, д. 59.

Описание визуального восприятия объектов культурного наследия:

- Возможность идентификации объекта культурного наследия: **«Церковь Александры»**.
- Возможность целостного визуального восприятия идентифицируемого рассматриваемого объекта культурного наследия.
- Возможность визуального восприятия объемно-пространственных, композиционных и архитектурно-художественных особенностей идентифицируемого рассматриваемого объекта культурного наследия.

Изн.№ подл.	Подпись и дата	Взам. инв. №

Изм.	Кол.уч	Лист	№ док.	Подп.	Дата

ЛО-16-ПОЗО-20-ЛВА/2




Фото 9. Общий вид объекта культурного наследия с северо-восточной стороны. Точка оптимального визуального восприятия идентифицируемого рассматриваемого объекта культурного наследия.

Описание визуального восприятия объектов культурного наследия:

- Возможность идентификации объекта культурного наследия: **«Церковь Александры»**.
- Возможность целостного визуального восприятия идентифицируемого рассматриваемого объекта культурного наследия.
- Возможность визуального восприятия объемно-пространственных, композиционных и архитектурно-художественных особенностей идентифицируемого рассматриваемого объекта культурного наследия.

Условные обозначения:



Рассматриваемый объект культурного наследия регионального значения **«Церковь Александры»**, расположенный по адресу: Ленинградская область, МО Ломоносовский муниципальный район, МО Низинское поселение, д. Низино, ул. Центральная, д. 59.

Инва.№ подл.	Подпись и дата	Взам. инв. №

Изм.	Кол.уч	Лист	№ док.	Подп.	Дата

ЛО-16-ПОЗО-20-ЛВА/2




Фото 10. Общий вид объекта культурного наследия с северной стороны. Точка оптимального визуального восприятия идентифицируемого рассматриваемого объекта культурного наследия.

Описание визуального восприятия объектов культурного наследия:

- Возможность идентификации объекта культурного наследия: **«Церковь Александры»**.
- Возможность целостного визуального восприятия идентифицируемого рассматриваемого объекта культурного наследия.
- Возможность визуального восприятия объемно-пространственных, композиционных и архитектурно-художественных особенностей идентифицируемого рассматриваемого объекта культурного наследия.

Условные обозначения:

- Рассматриваемый объект культурного наследия регионального значения **«Церковь Александры»**, расположенный по адресу: Ленинградская область, МО Ломоносовский муниципальный район, МО Низинское поселение, д. Низино, ул. Центральная, д. 59.




Фото 11. Общий вид объекта культурного наследия с северо-западной стороны. Точка оптимального визуального восприятия идентифицируемого рассматриваемого объекта культурного наследия.

Условные обозначения:



Рассматриваемый объект культурного наследия регионального значения **«Церковь Александры»**, расположенный по адресу: Ленинградская область, МО Ломоносовский муниципальный район, МО Низинское поселение, д. Низино, ул. Центральная, д. 59.

Описание визуального восприятия объектов культурного наследия:

- Возможность идентификации объекта культурного наследия: **«Церковь Александры»**.
- Возможность целостного визуального восприятия идентифицируемого рассматриваемого объекта культурного наследия.
- Возможность визуального восприятия объемно-пространственных, композиционных и архитектурно-художественных особенностей идентифицируемого рассматриваемого объекта культурного наследия.

Инд.№ подл.	Подпись и дата	Взам. инв. №


Изм.	Кол.уч	Лист	№ док.	Подп.	Дата

ЛО-16-ПОЗО-20-ЛВА/2



Фото 12. Пространственный канал улицы Центральная в южном направлении. Точка маршрута динамического визуального восприятия идентифицируемого рассматриваемого объекта культурного наследия.

Условные обозначения:

 Рассматриваемый объект культурного наследия регионального значения **«Церковь Александры»**, расположенный по адресу: Ленинградская область, МО Ломоносовский муниципальный район, МО Низинское поселение, д. Низино, ул. Центральная, д. 59.

Описание визуального восприятия объектов культурного наследия:

- Возможность идентификации объекта культурного наследия: **«Церковь Александры»**.
- Значительное пространственное удаление идентифицируемого рассматриваемого объекта культурного наследия от точки визуального восприятия.
- Наличие на оси визуального восприятия идентифицируемого рассматриваемого объекта культурного наследия элементов густого озеленения территории.
- Отсутствие возможности целостного визуального восприятия идентифицируемого рассматриваемого объекта культурного наследия.

Взам. инв. №

Подпись и дата

Инв. № подл.

Изм.	Кол.уч	Лист	№ док.	Подп.	Дата

ЛО-16-ПОЗО-20-ЛВА/2

Лист

24



Фото 13. Пространственный канал Бабигонского шоссе в южном направлении. Точка отсутствия возможности визуального восприятия объектов культурного наследия.

Описание визуального восприятия объектов культурного наследия:

- Отсутствие возможности идентификации объектов культурного наследия.
- Наличие элементов густого озеленения территории, препятствующих визуальному восприятию объекта культурного наследия: **«Церковь Александры»**.

Инва.№ подл.	Подпись и дата	Взам. инв. №

Изм.	Кол.уч	Лист	№ док.	Подп.	Дата

ЛО-16-ПОЗО-20-ЛВА/2



Фото 14. Развертка церковного пруда. Точка маршрута динамического визуального восприятия идентифицируемых рассматриваемых объектов культурного наследия.

Описание визуального восприятия объектов культурного наследия:

- Возможность идентификации объектов культурного наследия: **«Церковь Александры»; «Парк Луговой (Озерковый)».**
- Значительное пространственное удаление рассматриваемого объекта культурного наследия **«Церковь Александры»** от точки визуального восприятия.
- Наличие на оси визуального восприятия идентифицируемых рассматриваемых объектов культурного наследия элементов озеленения территории.
- Возможность целостного визуального восприятия рассматриваемого объекта культурного наследия **«Парк Луговой (Озерковый)».**
- Визуально-композиционная связь идентифицируемых рассматриваемых объектов культурного наследия.

Условные обозначения:

Рассматриваемый объект культурного наследия регионального значения **«Церковь Александры»**, расположенный по адресу: Ленинградская область, МО Ломоносовский муниципальный район, МО Низинское поселение, д. Низино, ул. Центральная, д. 59.

Рассматриваемый объект культурного наследия федерального значения **«Парк Луговой Озерковый»**, расположенный по адресу: Санкт-Петербург, г. Петергоф, между линией Балтийской железной дороги и Шинкарским прудом.

Изм. № подл. Подпись и дата. Взам. инв. №

Изм.	Кол.уч	Лист	№ док.	Подп.	Дата

ЛО-16-ПОЗО-20-ЛВА/2



Фото 15. Развертка церковного пруда. Точка маршрута динамического визуального восприятия идентифицируемых рассматриваемых объектов культурного наследия.

Описание визуального восприятия объектов культурного наследия:

- Возможность идентификации объектов культурного наследия: **«Церковь Александры»**; **«Парк Луговой (Озерковый)»**; **«Водоподводящая система Петергофа»**.
- Значительное пространственное удаление рассматриваемого объекта культурного наследия **«Церковь Александры»** от точки визуального восприятия.
- Наличие на оси визуального восприятия идентифицируемых рассматриваемых объектов культурного наследия элементов озеленения территории.
- Возможность целостного визуального восприятия рассматриваемого объекта культурного наследия **«Парк Луговой (Озерковый)»**.
- Визуально-композиционная связь идентифицируемых рассматриваемых объектов культурного наследия.

Условные обозначения:

- Рассматриваемый объект культурного наследия регионального значения **«Церковь Александры»**, расположенный по адресу: Ленинградская область, МО Ломоносовский муниципальный район, МО Низинское поселение, д. Низино, ул. Центральная, д. 59.
- Рассматриваемый объект культурного наследия федерального значения **«Парк Луговой Озерковый»**, расположенный по адресу: Санкт-Петербург, г. Петергоф, между линией Балтийской железной дороги и Шинкарским прудом.
- Рассматриваемый объект культурного наследия федерального значения **«Водоподводящая система Петергофа», 1720-1721 гг., инж. – гидравлик Туволков В. Г., 2-я пол. XVIII в., 1944-1948 гг., 1970-е гг. (реставрация)»,** расположенный по адресу: г. Санкт-Петербург, город Петергоф, Ленинградская область, Ломоносовский район.

Инов.№ подл. Подпись и дата Взам. инв. №

Изм.	Кол.уч	Лист	№ док.	Подп.	Дата

ЛО-16-ПОЗО-20-ЛВА/2



Фото 16. Развертка церковного пруда. Точка маршрута динамического визуального восприятия идентифицируемых рассматриваемых объектов культурного наследия.

Описание визуального восприятия объектов культурного наследия:

- Возможность идентификации объектов культурного наследия: **«Церковь Александры»**; **«Парк Луговой (Озерковый)»**; **«Водоподводящая система Петергофа»**.
- Значительное пространственное удаление рассматриваемого объекта культурного наследия **«Церковь Александры»** от точки визуального восприятия.
- Наличие на оси визуального восприятия идентифицируемых рассматриваемых объектов культурного наследия элементов озеленения территории.
- Возможность целостного визуального восприятия рассматриваемого объекта культурного наследия **«Парк Луговой (Озерковый)»**.
- Визуально-композиционная связь идентифицируемых рассматриваемых объектов культурного наследия.

Условные обозначения:

- Рассматриваемый объект культурного наследия регионального значения **«Церковь Александры»**, расположенный по адресу: Ленинградская область, МО Ломоносовский муниципальный район, МО Низинское поселение, д. Низино, ул. Центральная, д. 59.
- Рассматриваемый объект культурного наследия федерального значения **«Парк Луговой Озерковый»**, расположенный по адресу: Санкт-Петербург, г. Петергоф, между линией Балтийской железной дороги и Шинкарским прудом.
- Рассматриваемый объект культурного наследия федерального значения **«Водоподводящая система Петергофа», 1720-1721 гг., инж. – гидравлик Туволков В. Г., 2-я пол. XVIII в., 1944-1948 гг., 1970-е гг. (реставрация)»**, расположенный по адресу: г. Санкт-Петербург, город Петергоф, Ленинградская область, Ломоносовский район.



Фото 17. Развертка церковного пруда. Точка маршрута динамического визуального восприятия идентифицируемых рассматриваемых объектов культурного наследия.

Описание визуального восприятия объектов культурного наследия:

- Возможность идентификации объектов культурного наследия: **«Церковь Александры»; «Парк Луговой (Озерковый)»; «Водоподводящая система Петергофа».**
- Значительное пространственное удаление рассматриваемого объекта культурного наследия **«Церковь Александры»** от точки визуального восприятия.
- Наличие на оси визуального восприятия идентифицируемых рассматриваемого объекта культурного наследия элементов озеленения территории.
- Возможность целостного визуального восприятия рассматриваемого объекта культурного наследия **«Парк Луговой (Озерковый)».**
- Визуально-композиционная связь идентифицируемых рассматриваемых объектов культурного наследия.

Условные обозначения:

- Рассматриваемый объект культурного наследия регионального значения **«Церковь Александры»**, расположенный по адресу: Ленинградская область, МО Ломоносовский муниципальный район, МО Низинское поселение, д. Низино, ул. Центральная, д. 59.
- Рассматриваемый объект культурного наследия федерального значения **«Парк Луговой Озерковый»**, расположенный по адресу: Санкт-Петербург, г. Петергоф, между линией Балтийской железной дороги и Шинкарским прудом.
- Рассматриваемый объект культурного наследия федерального значения **«Водоподводящая система Петергофа», 1720-1721 гг., инж. – гидравлик Туволков В. Г., 2-я пол. XVIII в., 1944-1948 гг., 1970-е гг. (реставрация)»**, расположенный по адресу: г. Санкт-Петербург, город Петергоф, Ленинградская область, Ломоносовский район.

Инов.№ подл. Подпись и дата Взам. инв. №

Изм.	Кол.уч	Лист	№ док.	Подп.	Дата

ЛО-16-ПОЗО-20-ЛВА/2




Фото 18. Развертка проезда в западном направлении, проходящего вдоль Старопетергофского канала. Точка маршрута динамического визуального восприятия идентифицируемых рассматриваемых объектов культурного наследия.

Условные обозначения:



Рассматриваемый объект культурного наследия регионального значения **«Церковь Александры»**, расположенный по адресу: Ленинградская область, МО Ломоносовский муниципальный район, МО Низинское поселение, д. Низино, ул. Центральная, д. 59.



Рассматриваемый объект культурного наследия федерального значения **«Парк Луговой Озерковый»**, расположенный по адресу: Санкт-Петербург, г. Петергоф, между линией Балтийской железной дороги и Шинкарским прудом.



Рассматриваемый объект культурного наследия федерального значения **«Водоподводящая система Петергофа», 1720-1721 гг., инж. – гидравлик Туволков В. Г., 2-я пол. XVIII в., 1944-1948 гг., 1970-е гг. (реставрация)»**, расположенный по адресу: г. Санкт-Петербург, город Петергоф, Ленинградская область, Ломоносовский район.

Описание визуального восприятия объектов культурного наследия:

- Возможность идентификации рассматриваемых объектов культурного наследия: **«Церковь Александры»**; **«Парк Луговой (Озерковый)»**.
- Значительное пространственное удаление рассматриваемого объекта культурного наследия **«Церковь Александры»** от точки визуального восприятия.
- Наличие на оси визуального восприятия идентифицируемого рассматриваемого объекта культурного наследия **«Церковь Александры»** элементов озеленения территории.
- Отсутствие возможности целостного визуального восприятия идентифицируемых рассматриваемых объектов культурного наследия.
- Визуально-композиционная связь идентифицируемых рассматриваемых объектов культурного наследия.



Фото 19. Пространственный канал автотрассы в северо-западном направлении. Точка маршрута динамического визуального восприятия идентифицируемого рассматриваемого объекта культурного наследия.

Описание визуального восприятия объектов культурного наследия:

- Возможность идентификации объекта культурного наследия: **«Церковь Александры»**.
- Значительное пространственное удаление всех рассматриваемых объектов культурного наследия от точки визуального восприятия.
- Наличие на оси визуального восприятия идентифицируемого рассматриваемого объекта культурного наследия элементов густого озеленения территории.
- Отсутствие возможности целостного визуального восприятия идентифицируемого рассматриваемого объекта культурного наследия.
- Наличие объектов капитального строительства и некапитальных строений, препятствующих визуальному восприятию объекта культурного наследия: **«Парк Луговой (Озерковый)»**.

Условные обозначения:

- Рассматриваемый объект культурного наследия регионального значения **«Церковь Александры»**, расположенный по адресу: Ленинградская область, МО Ломоносовский муниципальный район, МО Низинское поселение, д. Низино, ул. Центральная, д. 59.





Фото 20. Пространственный канал автотрассы в юго-восточном направлении. Точка маршрута динамического визуального восприятия идентифицируемого рассматриваемого объекта культурного наследия.

Условные обозначения:

 Рассматриваемый объект культурного наследия регионального значения **«Церковь Александры»**, расположенный по адресу: Ленинградская область, МО Ломоносовский муниципальный район, МО Низинское поселение, д. Низино, ул. Центральная, д. 59.

Описание визуального восприятия объектов культурного наследия:

- Возможность идентификации объекта культурного наследия: **«Церковь Александры»**.
- Значительное пространственное удаление всех рассматриваемых объектов культурного наследия от точки визуального восприятия.
- Наличие на оси визуального восприятия идентифицируемого рассматриваемого объекта культурного наследия элементов густого озеленения территории.
- Отсутствие возможности целостного визуального восприятия идентифицируемого рассматриваемого объекта культурного наследия.

Изн.№ подл.	Подпись и дата	Взам. инв. №

Изм.	Кол.уч	Лист	№ док.	Подп.	Дата

ЛО-16-ПОЗО-20-ЛВА/2





Фото 21. Пространственный канал улицы Центральная в северном направлении. Точка маршрута динамического визуального восприятия идентифицируемого рассматриваемого объекта культурного наследия.

Условные обозначения:

 Рассматриваемый объект культурного наследия регионального значения «**Церковь Александры**», расположенный по адресу: Ленинградская область, МО Ломоносовский муниципальный район, МО Низинское поселение, д. Низино, ул. Центральная, д. 59.

Описание визуального восприятия объектов культурного наследия:

- Возможность идентификации объекта культурного наследия: «**Церковь Александры**».
- Значительное пространственное удаление идентифицируемого объекта культурного наследия от точки визуального восприятия.
- Наличие на оси визуального восприятия идентифицируемого рассматриваемого объекта культурного наследия элементов густого озеленения территории.
- Отсутствие возможности целостного визуального восприятия идентифицируемого рассматриваемого объекта культурного наследия.
- Иные объекты капитального строительства и некапитальные строения на оси визуального восприятия идентифицируемого рассматриваемого объекта культурного наследия.

Инов.№ подл.	Подпись и дата	Взам. инв. №


Изм.	Кол.уч	Лист	№ док.	Подп.	Дата

ЛО-16-ПОЗО-20-ЛВА/2



Фото 22. Пространственный канал улицы Центральная в северном направлении. Точка маршрута динамического визуального восприятия идентифицируемого рассматриваемого объекта культурного наследия.

Условные обозначения:

 Рассматриваемый объект культурного наследия регионального значения «**Церковь Александры**», расположенный по адресу: Ленинградская область, МО Ломоносовский муниципальный район, МО Низинское поселение, д. Низино, ул. Центральная, д. 59.

Описание визуального восприятия объектов культурного наследия:

- Возможность идентификации объекта культурного наследия: «**Церковь Александры**».
- Значительное пространственное удаление идентифицируемого объекта культурного наследия от точки визуального восприятия.
- Наличие на оси визуального восприятия идентифицируемого рассматриваемого объекта культурного наследия элементов густого озеленения территории.
- Отсутствие возможности целостного визуального восприятия идентифицируемого рассматриваемого объекта культурного наследия.
- Иные объекты капитального строительства и некапитальные строения на оси визуального восприятия идентифицируемого рассматриваемого объекта культурного наследия.




Фото 23. Пространственный канал улицы Центральная в северном направлении. Точка маршрута динамического визуального восприятия идентифицируемого рассматриваемого объекта культурного наследия.

Условные обозначения:



Рассматриваемый объект культурного наследия регионального значения **«Церковь Александры»**, расположенный по адресу: Ленинградская область, МО Ломоносовский муниципальный район, МО Низинское поселение, д. Низино, ул. Центральная, д. 59.

Описание визуального восприятия объектов культурного наследия:

- Возможность идентификации объекта культурного наследия: **«Церковь Александры»**.
- Значительное пространственное удаление идентифицируемого объекта культурного наследия от точки визуального восприятия.
- Наличие на оси визуального восприятия идентифицируемого рассматриваемого объекта культурного наследия элементов густого озеленения территории.
- Отсутствие возможности целостного визуального восприятия идентифицируемого рассматриваемого объекта культурного наследия.
- Иные объекты капитального строительства и некапитальные строения на оси визуального восприятия идентифицируемого рассматриваемого объекта культурного наследия.

Изн.№ подл.	Подпись и дата	Взам. инв. №


Изм.	Кол.уч	Лист	№ док.	Подп.	Дата

ЛО-16-ПОЗО-20-ЛВА/2



Фото 24. Пространственный канал улицы Центральная в северном направлении. Точка маршрута динамического визуального восприятия идентифицируемого рассматриваемого объекта культурного наследия.

Условные обозначения:

 Рассматриваемый объект культурного наследия регионального значения «**Церковь Александры**», расположенный по адресу: Ленинградская область, МО Ломоносовский муниципальный район, МО Низинское поселение, д. Низино, ул. Центральная, д. 59.

Описание визуального восприятия объектов культурного наследия:

- Возможность идентификации объекта культурного наследия: «**Церковь Александры**».
- Значительное пространственное удаление идентифицируемого объекта культурного наследия от точки визуального восприятия.
- Наличие на оси визуального восприятия идентифицируемого рассматриваемого объекта культурного наследия элементов густого озеленения территории.
- Отсутствие возможности целостного визуального восприятия идентифицируемого рассматриваемого объекта культурного наследия.
- Иные объекты капитального строительства и некапитальные строения на оси визуального восприятия идентифицируемого рассматриваемого объекта культурного наследия.

Взам. инв. №

Подпись и дата

Инв. № подл.

Изм.	Кол.уч	Лист	№ док.	Подп.	Дата

ЛО-16-ПОЗО-20-ЛВА/2

Лист

36




Фото 25. Общий вид объекта культурного наследия с западной стороны к востоку от улицы Центральная. Точка оптимального визуального восприятия идентифицируемого рассматриваемого объекта культурного наследия.

Условные обозначения:



Рассматриваемый объект культурного наследия регионального значения **«Церковь Александры»**, расположенный по адресу: Ленинградская область, МО Ломоносовский муниципальный район, МО Низинское поселение, д. Низино, ул. Центральная, д. 59.

Описание визуального восприятия объектов культурного наследия:

- Возможность идентификации объекта культурного наследия: **«Церковь Александры»**.
- Возможность целостного визуального восприятия идентифицируемого рассматриваемого объекта культурного наследия.
- Возможность визуального восприятия объемно-пространственных, композиционных и архитектурно-художественных особенностей идентифицируемого рассматриваемого объекта культурного наследия.

Изн.№ подл.	Подпись и дата	Взам. инв. №

Изм.	Кол.уч	Лист	№ док.	Подп.	Дата

ЛО-16-ПОЗО-20-ЛВА/2




Фото 26. Общий вид объекта культурного наследия с западной стороны к востоку от улицы Центральная. Точка оптимального визуального восприятия идентифицируемого рассматриваемого объекта культурного наследия.

Описание визуального восприятия объектов культурного наследия:

- Возможность идентификации объекта культурного наследия: **«Церковь Александры»**.
- Возможность целостного визуального восприятия идентифицируемого рассматриваемого объекта культурного наследия.
- Возможность визуального восприятия объемно-пространственных, композиционных и архитектурно-художественных особенностей идентифицируемого рассматриваемого объекта культурного наследия.

Условные обозначения:

- Рассматриваемый объект культурного наследия регионального значения **«Церковь Александры»**, расположенный по адресу: Ленинградская область, МО Ломоносовский муниципальный район, МО Низинское поселение, д. Низино, ул. Центральная, д. 59.

Изн.№ подл.	Подпись и дата	Взам. инв. №
-------------	----------------	--------------

Изм.	Кол.уч	Лист	№ док.	Подп.	Дата

ЛО-16-ПОЗО-20-ЛВА/2




Фото 27. Общий вид объекта культурного наследия с западной стороны. Точка оптимального визуального восприятия идентифицируемого рассматриваемого объекта культурного наследия.

Описание визуального восприятия объектов культурного наследия:

- Возможность идентификации объекта культурного наследия: **«Церковь Александры»**.
- Возможность целостного визуального восприятия идентифицируемого рассматриваемого объекта культурного наследия.
- Возможность визуального восприятия объемно-пространственных, композиционных и архитектурно-художественных особенностей идентифицируемого рассматриваемого объекта культурного наследия.

Условные обозначения:



Рассматриваемый объект культурного наследия регионального значения **«Церковь Александры»**, расположенный по адресу: Ленинградская область, МО Ломоносовский муниципальный район, МО Низинское поселение, д. Низино, ул. Центральная, д. 59.

Изм.	Кол.уч	Лист	№ док.	Подп.	Дата




Фото 28. Общий вид объекта культурного наследия с южной стороны. Точка оптимального визуального восприятия идентифицируемого рассматриваемого объекта культурного наследия.

Описание визуального восприятия объектов культурного наследия:

- Возможность идентификации объекта культурного наследия: **«Церковь Александры»**.
- Возможность целостного визуального восприятия идентифицируемого рассматриваемого объекта культурного наследия.
- Возможность визуального восприятия объемно-пространственных, композиционных и архитектурно-художественных особенностей идентифицируемого рассматриваемого объекта культурного наследия.

Условные обозначения:

- Рассматриваемый объект культурного наследия регионального значения **«Церковь Александры»**, расположенный по адресу: Ленинградская область, МО Ломоносовский муниципальный район, МО Низинское поселение, д. Низино, ул. Центральная, д. 59.

Изм.	Кол.уч	Лист	№ док.	Подп.	Дата




Фото 29. Общий вид объекта культурного наследия с южной стороны. Точка оптимального визуального восприятия идентифицируемого рассматриваемого объекта культурного наследия.

Условные обозначения:



Рассматриваемый объект культурного наследия регионального значения **«Церковь Александры»**, расположенный по адресу: Ленинградская область, МО Ломоносовский муниципальный район, МО Низинское поселение, д. Низино, ул. Центральная, д. 59.

Описание визуального восприятия объектов культурного наследия:

- Возможность идентификации объекта культурного наследия: **«Церковь Александры»**.
- Возможность целостного визуального восприятия идентифицируемого рассматриваемого объекта культурного наследия.
- Возможность визуального восприятия объемно-пространственных, композиционных и архитектурно-художественных особенностей идентифицируемого рассматриваемого объекта культурного наследия.

Изм.	Кол.уч	Лист	№ док.	Подп.	Дата




Фото 30. Общий вид объекта культурного наследия с юго-восточной стороны. Точка оптимального визуального восприятия идентифицируемого рассматриваемого объекта культурного наследия.

Условные обозначения:

Рассматриваемый объект культурного наследия регионального значения **«Церковь Александры»**, расположенный по адресу: Ленинградская область, МО Ломоносовский муниципальный район, МО Низинское поселение, д. Низино, ул. Центральная, д. 59.

Описание визуального восприятия объектов культурного наследия:

- Возможность идентификации объекта культурного наследия: **«Церковь Александры»**.
- Возможность целостного визуального восприятия идентифицируемого рассматриваемого объекта культурного наследия.
- Возможность визуального восприятия объемно-пространственных, композиционных и архитектурно-художественных особенностей идентифицируемого рассматриваемого объекта культурного наследия.

Изм.	Кол.уч	Лист	№ док.	Подп.	Дата



Фото 31. Развертка местности в юго-западном направлении со стороны автотрассы. Точка статического визуального восприятия идентифицируемого рассматриваемого объекта культурного наследия.

Условные обозначения:



Рассматриваемый объект культурного наследия регионального значения **«Церковь Александры»**, расположенный по адресу: Ленинградская область, МО Ломоносовский муниципальный район, МО Низинское поселение, д. Низино, ул. Центральная, д. 59.

Описание визуального восприятия объектов культурного наследия:

- Возможность идентификации объекта культурного наследия: **«Церковь Александры»**.
- Значительное пространственное удаление идентифицируемого объекта культурного наследия от точки визуального восприятия.
- Наличие на оси визуального восприятия идентифицируемого рассматриваемого объекта культурного наследия элементов густого озеленения территории.
- Отсутствие возможности целостного визуального восприятия идентифицируемого рассматриваемого объекта культурного наследия.

Инва.№ подл.	Подпись и дата	Взам. инв. №

Изм.	Кол.уч	Лист	№ док.	Подп.	Дата

ЛО-16-ПОЗО-20-ЛВА/2





Фото 32. Развертка местности в северо-восточном направлении к востоку от улицы Центральная. Точка маршрута динамического визуального восприятия идентифицируемого рассматриваемого объекта культурного наследия.

Условные обозначения:

 Рассматриваемый объект культурного наследия регионального значения **«Церковь Александры»**, расположенный по адресу: Ленинградская область, МО Ломоносовский муниципальный район, МО Низинское поселение, д. Низино, ул. Центральная, д. 59.

Описание визуального восприятия объектов культурного наследия:

- Возможность идентификации объекта культурного наследия: **«Церковь Александры»**.
- Значительное пространственное удаление идентифицируемого объекта культурного наследия от точки визуального восприятия.
- Наличие на оси визуального восприятия идентифицируемого рассматриваемого объекта культурного наследия элементов густого озеленения территории.
- Отсутствие возможности целостного визуального восприятия идентифицируемого рассматриваемого объекта культурного наследия.

Взам. инв. №

Подпись и дата

Инв. № подл.

Изм.	Кол.уч	Лист	№ док.	Подп.	Дата

ЛО-16-ПОЗО-20-ЛВА/2

Лист

44



Фото 33. Пространственный канал улицы Центральная в южном направлении. Точка маршрута динамического визуального восприятия идентифицируемого рассматриваемого объекта культурного наследия.

Описание визуального восприятия объектов культурного наследия:

- Возможность идентификации объекта культурного наследия: **«Церковь Александры»**.
- Значительное пространственное удаление идентифицируемого рассматриваемого объекта культурного наследия от точки визуального восприятия.
- Наличие на оси визуального восприятия идентифицируемого рассматриваемого объекта культурного наследия элементов густого озеленения территории.
- Отсутствие возможности целостного визуального восприятия идентифицируемого рассматриваемого объекта культурного наследия.
- Иные объекты капитального строительства на оси визуального восприятия идентифицируемого рассматриваемого объекта культурного наследия.

Условные обозначения:



Рассматриваемый объект культурного наследия регионального значения **«Церковь Александры»**, расположенный по адресу: Ленинградская область, МО Ломоносовский муниципальный район, МО Низинское поселение, д. Низино, ул. Центральная, д. 59.



Фото 34. Пространственный канал улицы Центральная в южном направлении. Точка отсутствия возможности визуального восприятия объектов культурного наследия.

Описание визуального восприятия объектов культурного наследия:

- Отсутствие возможности идентификации объектов культурного наследия.
- Значительное пространственное удаление объектов культурного наследия от точки визуального восприятия.
- Наличие элементов густого озеленения территории, препятствующих визуальному восприятию объекта культурного наследия: **«Церковь Александры»**.

Взам. инв. №

Подпись и дата

Инв. № подл.

Изм.	Кол.уч	Лист	№ док.	Подп.	Дата

ЛО-16-ПОЗО-20-ЛВА/2

Лист

46



Фото 35. Развертка Церковного пруда в юго-западном направлении со стороны автотрассы. Точка маршрута динамического визуального восприятия идентифицируемых рассматриваемых объектов культурного наследия.

Описание визуального восприятия объектов культурного наследия:

- Возможность идентификации объектов культурного наследия: **«Церковь Александры»; «Парк Луговой (Озерковый)».**
- Значительное пространственное удаление рассматриваемого объекта культурного наследия **«Церковь Александры»** от точки визуального восприятия.
- Наличие на оси визуального восприятия идентифицируемых рассматриваемых объектов культурного наследия элементов озеленения территории.
- Отсутствие возможности целостного визуального восприятия идентифицируемых рассматриваемых объектов культурного наследия.
- Визуально-композиционная связь идентифицируемых рассматриваемых объектов культурного наследия.

Условные обозначения:

Рассматриваемый объект культурного наследия регионального значения **«Церковь Александры»**, расположенный по адресу: Ленинградская область, МО Ломоносовский муниципальный район, МО Низинское поселение, д. Низино, ул. Центральная, д. 59.

Рассматриваемый объект культурного наследия федерального значения **«Парк Луговой Озерковый»**, расположенный по адресу: Санкт-Петербург, г. Петергоф, между линией Балтийской железной дороги и Шинкарским прудом.




Фото 36. Развертка Церковного пруда в юго-западном направлении со стороны автотрассы. Точка маршрута динамического визуального восприятия идентифицируемых рассматриваемых объектов культурного наследия.

Описание визуального восприятия объектов культурного наследия:

- Возможность идентификации объектов культурного наследия: «**Церковь Александры**»; «**Парк Луговой (Озерковый)**».
- Значительное пространственное удаление рассматриваемого объекта культурного наследия «**Церковь Александры**» от точки визуального восприятия.
- Наличие на оси визуального восприятия рассматриваемого объекта культурного наследия «**Церковь Александры**» элементов озеленения территории.
- Отсутствие возможности целостного визуального восприятия рассматриваемого объекта культурного наследия: «**Церковь Александры**».
- Визуально-композиционная связь идентифицируемых рассматриваемых объектов культурного наследия.

Условные обозначения:



Рассматриваемый объект культурного наследия регионального значения «**Церковь Александры**», расположенный по адресу: Ленинградская область, МО Ломоносовский муниципальный район, МО Низинское поселение, д. Низино, ул. Центральная, д. 59.



Рассматриваемый объект культурного наследия федерального значения «**Парк Луговой Озерковый**», расположенный по адресу: Санкт-Петербург, г. Петергоф, между линией Балтийской железной дороги и Шинкарским прудом.

Изм.	Кол.уч	Лист	№ док.	Подп.	Дата




Фото 37. Пространственный канал автотрассы вдоль Церковного пруда в северо-западном направлении. Точка маршрута динамического визуального восприятия идентифицируемых рассматриваемых объектов культурного наследия.

Условные обозначения:

Рассматриваемый объект культурного наследия регионального значения **«Церковь Александры»**, расположенный по адресу: Ленинградская область, МО Ломоносовский муниципальный район, МО Низинское поселение, д. Низино, ул. Центральная, д. 59.

Рассматриваемый объект культурного наследия федерального значения **«Парк Луговой Озерковый»**, расположенный по адресу: Санкт-Петербург, г. Петергоф, между линией Балтийской железной дороги и Шинкарским прудом.

Описание визуального восприятия объектов культурного наследия:

- Возможность идентификации объектов культурного наследия: **«Церковь Александры»**; **«Парк Луговой (Озерковый)»**.
- Значительное пространственное удаление рассматриваемого объекта культурного наследия **«Церковь Александры»** от точки визуального восприятия.
- Наличие на оси визуального восприятия рассматриваемого объекта культурного наследия **«Церковь Александры»** элементов озеленения территории.
- Отсутствие возможности целостного визуального восприятия рассматриваемого объекта культурного наследия: **«Церковь Александры»**.
- Визуально-композиционная связь идентифицируемых рассматриваемых объектов культурного наследия.

Изм.	Кол.уч	Лист	№ док.	Подп.	Дата




Фото 38. Общий вид идентифицируемого объекта культурного наследия с юго-восточной стороны. Точка оптимального визуального восприятия идентифицируемого рассматриваемого объекта культурного наследия.

Описание визуального восприятия объектов культурного наследия:

- Возможность идентификации объекта культурного наследия: **«Памятник-стела советским воинам-ополченцам, участникам боев в зоне этой деревни во время Великой Отечественной войны. Памятник из гранита с металлическим якорем и цепями (на рубеже обороны)».**
- Возможность целостного визуального восприятия идентифицируемого рассматриваемого объекта культурного наследия.
- Возможность визуального восприятия композиционных и художественных особенностей идентифицируемого рассматриваемого объекта культурного наследия.

Условные обозначения:



Рассматриваемый объект культурного наследия регионального значения **«Памятник-стела советским воинам-ополченцам, участникам боев в зоне этой деревни во время Великой Отечественной войны. Памятник из гранита с металлическим якорем и цепями (на рубеже обороны)»**, расположенный по адресу: Ленинградская область, МО Ломоносовский муниципальный район, МО Низинское поселение, д. Низино, ул. Центральная, сооружение 1.




Фото 39. Пространственный канал аллеи в западном направлении от улицы Центральная вдоль пруда. Точка маршрута динамического визуального восприятия идентифицируемого рассматриваемого объекта культурного наследия.

Условные обозначения:



Рассматриваемый объект культурного наследия регионального значения **«Памятник-стела советским воинам-ополченцам, участникам боев в зоне этой деревни во время Великой Отечественной войны. Памятник из гранита с металлическим якорем и цепями (на рубеже обороны)»**, расположенный по адресу: Ленинградская область, МО Ломоносовский муниципальный район, МО Низинское поселение, д. Низино, ул. Центральная, сооружение 1.

Описание визуального восприятия объектов культурного наследия:

- Возможность идентификации объекта культурного наследия: **«Памятник-стела советским воинам-ополченцам, участникам боев в зоне этой деревни во время Великой Отечественной войны. Памятник из гранита с металлическим якорем и цепями (на рубеже обороны)»**.
- Возможность целостного визуального восприятия идентифицируемого рассматриваемого объекта культурного наследия.
- Возможность визуального восприятия композиционных и художественных особенностей идентифицируемого рассматриваемого объекта культурного наследия.

Взам. инв. №

Подпись и дата

Инв. № подл.

Изм.	Кол.уч	Лист	№ док.	Подп.	Дата

ЛО-16-ПОЗО-20-ЛВА/2

Лист

51



Фото 40. Пространственный канал аллеи в западном направлении между прудами. Точка маршрута динамического визуального восприятия идентифицируемого рассматриваемого объекта культурного наследия.

Описание визуального восприятия объектов культурного наследия:

- Возможность идентификации объекта культурного наследия: **«Памятник-стела советским воинам-ополченцам, участникам боев в зоне этой деревни во время Великой Отечественной войны. Памятник из гранита с металлическим якорем и цепями (на рубеже обороны)».**
- Возможность целостного визуального восприятия идентифицируемого рассматриваемого объекта культурного наследия.
- Возможность визуального восприятия композиционных и художественных особенностей идентифицируемого рассматриваемого объекта культурного наследия.

Условные обозначения:



Рассматриваемый объект культурного наследия регионального значения **«Памятник-стела советским воинам-ополченцам, участникам боев в зоне этой деревни во время Великой Отечественной войны. Памятник из гранита с металлическим якорем и цепями (на рубеже обороны)»**, расположенный по адресу: Ленинградская область, МО Ломоносовский муниципальный район, МО Низинское поселение, д. Низино, ул. Центральная, сооружение 1.



Фото 41. Пространственный канал аллеи в юго-западном направлении вдоль пруда. Точка маршрута динамического визуального восприятия идентифицируемого рассматриваемого объекта культурного наследия.

Описание визуального восприятия объектов культурного наследия:

- Возможность идентификации объекта культурного наследия: **«Памятник-стела советским воинам-ополченцам, участникам боев в зоне этой деревни во время Великой Отечественной войны. Памятник из гранита с металлическим якорем и цепями (на рубеже обороны)».**
- Значительное пространственное удаление идентифицируемого рассматриваемого объекта культурного наследия от точки визуального восприятия.
- Наличие на оси визуального восприятия идентифицируемого рассматриваемого объекта культурного наследия элементов озеленения территории.
- Отсутствие возможности целостного визуального восприятия идентифицируемого рассматриваемого объекта культурного наследия.

Условные обозначения:



Рассматриваемый объект культурного наследия регионального значения **«Памятник-стела советским воинам-ополченцам, участникам боев в зоне этой деревни во время Великой Отечественной войны. Памятник из гранита с металлическим якорем и цепями (на рубеже обороны)»**, расположенный по адресу: Ленинградская область, МО Ломоносовский муниципальный район, МО Низинское поселение, д. Низино, ул. Центральная, сооружение 1.



Фото 42. Пространственный канал аллеи в юго-западном направлении вдоль пруда. Точка маршрута динамического визуального восприятия идентифицируемого рассматриваемого объекта культурного наследия.

Описание визуального восприятия объектов культурного наследия:

- Возможность идентификации объекта культурного наследия: **«Памятник-стела советским воинам-ополченцам, участникам боев в зоне этой деревни во время Великой Отечественной войны. Памятник из гранита с металлическим якорем и цепями (на рубеже обороны)».**
- Значительное пространственное удаление идентифицируемого рассматриваемого объекта культурного наследия от точки визуального восприятия.
- Наличие на оси визуального восприятия идентифицируемого рассматриваемого объекта культурного наследия элементов озеленения территории.
- Отсутствие возможности целостного визуального восприятия идентифицируемого рассматриваемого объекта культурного наследия.

Условные обозначения:



Рассматриваемый объект культурного наследия регионального значения **«Памятник-стела советским воинам-ополченцам, участникам боев в зоне этой деревни во время Великой Отечественной войны. Памятник из гранита с металлическим якорем и цепями (на рубеже обороны)»**, расположенный по адресу: Ленинградская область, МО Ломоносовский муниципальный район, МО Низинское поселение, д. Низино, ул. Центральная, сооружение 1.




Фото 43. Развертка пруда в юго-западном направлении. Точка маршрута динамического визуального восприятия идентифицируемого рассматриваемого объекта культурного наследия.

Условные обозначения:



Рассматриваемый объект культурного наследия регионального значения **«Памятник-стела советским воинам-ополченцам, участникам боев в зоне этой деревни во время Великой Отечественной войны. Памятник из гранита с металлическим якорем и цепями (на рубеже обороны)»**, расположенный по адресу: Ленинградская область, МО Ломоносовский муниципальный район, МО Низинское поселение, д. Низино, ул. Центральная, сооружение 1.

Описание визуального восприятия объектов культурного наследия:

- Возможность идентификации объекта культурного наследия: **«Памятник-стела советским воинам-ополченцам, участникам боев в зоне этой деревни во время Великой Отечественной войны. Памятник из гранита с металлическим якорем и цепями (на рубеже обороны)»**.
- Значительное пространственное удаление идентифицируемого рассматриваемого объекта культурного наследия от точки визуального восприятия.
- Наличие на оси визуального восприятия идентифицируемого рассматриваемого объекта культурного наследия элементов озеленения территории.
- Отсутствие возможности целостного визуального восприятия идентифицируемого рассматриваемого объекта культурного наследия.

Взам. инв. №

Подпись и дата

Инв. № подл.

Изм.	Кол.уч	Лист	№ док.	Подп.	Дата

ЛО-16-ПОЗО-20-ЛВА/2

Лист

55



Фото 44. Развертка пруда в южном направлении. Точка маршрута динамического визуального восприятия идентифицируемого рассматриваемого объекта культурного наследия.

Условные обозначения:



Рассматриваемый объект культурного наследия регионального значения **«Памятник-стела советским воинам-ополченцам, участникам боев в зоне этой деревни во время Великой Отечественной войны. Памятник из гранита с металлическим якорем и цепями (на рубеже обороны)»**, расположенный по адресу: Ленинградская область, МО Ломоносовский муниципальный район, МО Низинское поселение, д. Низино, ул. Центральная, сооружение 1.

Описание визуального восприятия объектов культурного наследия:

- Возможность идентификации объекта культурного наследия: **«Памятник-стела советским воинам-ополченцам, участникам боев в зоне этой деревни во время Великой Отечественной войны. Памятник из гранита с металлическим якорем и цепями (на рубеже обороны)»**.
- Значительное пространственное удаление идентифицируемого рассматриваемого объекта культурного наследия от точки визуального восприятия.
- Наличие на оси визуального восприятия идентифицируемого рассматриваемого объекта культурного наследия элементов озеленения территории.
- Отсутствие возможности целостного визуального восприятия идентифицируемого рассматриваемого объекта культурного наследия.

Инов.№ подл.	Подпись и дата	Взам. инв. №

Изм.	Кол.уч	Лист	№ док.	Подп.	Дата

ЛО-16-ПОЗО-20-ЛВА/2



Фото 45. Развертка пруда в южном направлении. Точка маршрута динамического визуального восприятия идентифицируемого рассматриваемого объекта культурного наследия.

Условные обозначения:



Рассматриваемый объект культурного наследия регионального значения **«Памятник-стела советским воинам-ополченцам, участникам боев в зоне этой деревни во время Великой Отечественной войны. Памятник из гранита с металлическим якорем и цепями (на рубеже обороны)»**, расположенный по адресу: Ленинградская область, МО Ломоносовский муниципальный район, МО Низинское поселение, д. Низино, ул. Центральная, сооружение 1.


Описание визуального восприятия объектов культурного наследия:

- Возможность идентификации объекта культурного наследия: **«Памятник-стела советским воинам-ополченцам, участникам боев в зоне этой деревни во время Великой Отечественной войны. Памятник из гранита с металлическим якорем и цепями (на рубеже обороны)»**.
- Значительное пространственное удаление идентифицируемого рассматриваемого объекта культурного наследия от точки визуального восприятия.
- Сезонность визуального восприятия идентифицируемого рассматриваемого объекта культурного наследия, ввиду наличия на оси визуального восприятия элементов густого озеленения территории.
- Отсутствие возможности целостного визуального восприятия идентифицируемого рассматриваемого объекта культурного наследия.



Фото 46. Развертка пруда в южном направлении. Точка маршрута динамического визуального восприятия идентифицируемого рассматриваемого объекта культурного наследия.

Условные обозначения:

 Рассматриваемый объект культурного наследия регионального значения **«Памятник-стела советским воинам-ополченцам, участникам боев в зоне этой деревни во время Великой Отечественной войны. Памятник из гранита с металлическим якорем и цепями (на рубеже обороны)»**, расположенный по адресу: Ленинградская область, МО Ломоносовский муниципальный район, МО Низинское поселение, д. Низино, ул. Центральная, сооружение 1.

Описание визуального восприятия объектов культурного наследия:

- Возможность идентификации объекта культурного наследия: **«Памятник-стела советским воинам-ополченцам, участникам боев в зоне этой деревни во время Великой Отечественной войны. Памятник из гранита с металлическим якорем и цепями (на рубеже обороны)»**.
- Значительное пространственное удаление идентифицируемого рассматриваемого объекта культурного наследия от точки визуального восприятия.
- Сезонность визуального восприятия идентифицируемого рассматриваемого объекта культурного наследия, ввиду наличия на оси визуального восприятия элементов густого озеленения территории.
- Отсутствие возможности целостного визуального восприятия идентифицируемого рассматриваемого объекта культурного наследия.

Инд.№ подл. Подпись и дата. Взам. инв. №

Изм.	Кол.уч	Лист	№ док.	Подп.	Дата

ЛО-16-ПОЗО-20-ЛВА/2



Фото 47. Развертка пруда в южном направлении. Точка маршрута динамического визуального восприятия идентифицируемого рассматриваемого объекта культурного наследия.

Условные обозначения:



Рассматриваемый объект культурного наследия регионального значения **«Памятник-стела советским воинам-ополченцам, участникам боев в зоне этой деревни во время Великой Отечественной войны. Памятник из гранита с металлическим якорем и цепями (на рубеже обороны)»**, расположенный по адресу: Ленинградская область, МО Ломоносовский муниципальный район, МО Низинское поселение, д. Низино, ул. Центральная, сооружение 1.

Описание визуального восприятия объектов культурного наследия:

- Возможность идентификации объекта культурного наследия: **«Памятник-стела советским воинам-ополченцам, участникам боев в зоне этой деревни во время Великой Отечественной войны. Памятник из гранита с металлическим якорем и цепями (на рубеже обороны)»**.
- Значительное пространственное удаление идентифицируемого рассматриваемого объекта культурного наследия от точки визуального восприятия.
- Наличие на оси визуального восприятия идентифицируемого рассматриваемого объекта культурного наследия элементов озеленения территории.
- Отсутствие возможности целостного визуального восприятия идентифицируемого рассматриваемого объекта культурного наследия.

Изм.	Кол.уч	Лист	№ док.	Подп.	Дата
------	--------	------	--------	-------	------



Фото 48. Развертка местности из парка в юго-западном направлении. Точка маршрута динамического визуального восприятия идентифицируемого рассматриваемого объекта культурного наследия.

Условные обозначения:



Рассматриваемый объект культурного наследия регионального значения **«Памятник-стела советским воинам-ополченцам, участникам боев в зоне этой деревни во время Великой Отечественной войны. Памятник из гранита с металлическим якорем и цепями (на рубеже обороны)»**, расположенный по адресу: Ленинградская область, МО Ломоносовский муниципальный район, МО Низинское поселение, д. Низино, ул. Центральная, сооружение 1.

Описание визуального восприятия объектов культурного наследия:

- Возможность идентификации объекта культурного наследия: **«Памятник-стела советским воинам-ополченцам, участникам боев в зоне этой деревни во время Великой Отечественной войны. Памятник из гранита с металлическим якорем и цепями (на рубеже обороны)»**.
- Значительное пространственное удаление идентифицируемого рассматриваемого объекта культурного наследия от точки визуального восприятия.
- Наличие на оси визуального восприятия идентифицируемого рассматриваемого объекта культурного наследия элементов озеленения территории.
- Отсутствие возможности целостного визуального восприятия идентифицируемого рассматриваемого объекта культурного наследия.

Взам. инв. №

Подпись и дата

Инв. № подл.

Изм.	Кол.уч	Лист	№ док.	Подп.	Дата

ЛО-16-ПОЗО-20-ЛВА/2

Лист

60



Фото 49. Развертка местности из парка в юго-западном направлении. Точка отсутствия возможности визуального восприятия объектов культурного наследия.

Описание визуального восприятия объектов культурного наследия:

- Отсутствие возможности идентификации объектов культурного наследия.
- Значительное пространственное удаление объекта культурного наследия **«Памятник-стела советским воинам-ополченцам, участникам боев в зоне этой деревни во время Великой Отечественной войны. Памятник из гранита с металлическим якорем и цепями (на рубеже обороны)»** от точки визуального восприятия.
- Наличие элементов густого озеленения территории, препятствующих визуальному восприятию объекта культурного наследия: **«Памятник-стела советским воинам-ополченцам, участникам боев в зоне этой деревни во время Великой Отечественной войны. Памятник из гранита с металлическим якорем и цепями (на рубеже обороны)»**.

Взам. инв. №

Подпись и дата

Инв. № подл.

Изм.	Кол.уч	Лист	№ док.	Подп.	Дата

ЛО-16-ПОЗО-20-ЛВА/2

Лист

61



Фото 50. Пространственный канал парковой аллеи в юго-западном направлении. Точка маршрута динамического визуального восприятия идентифицируемого рассматриваемого объекта культурного наследия.

Описание визуального восприятия объектов культурного наследия:

- Возможность идентификации объекта культурного наследия: **«Памятник-стела советским воинам-ополченцам, участникам боев в зоне этой деревни во время Великой Отечественной войны. Памятник из гранита с металлическим якорем и цепями (на рубеже обороны)».**
- Значительное пространственное удаление идентифицируемого рассматриваемого объекта культурного наследия от точки визуального восприятия.
- Наличие на оси визуального восприятия идентифицируемого рассматриваемого объекта культурного наследия элементов озеленения территории.
- Отсутствие возможности целостного визуального восприятия идентифицируемого рассматриваемого объекта культурного наследия.

Условные обозначения:



Рассматриваемый объект культурного наследия регионального значения **«Памятник-стела советским воинам-ополченцам, участникам боев в зоне этой деревни во время Великой Отечественной войны. Памятник из гранита с металлическим якорем и цепями (на рубеже обороны)»**, расположенный по адресу: Ленинградская область, МО Ломоносовский муниципальный район, МО Низинское поселение, д. Низино, ул. Центральная, сооружение 1.



Фото 51. Развертка местности в южном направлении к западу от пруда. Точка маршрута динамического визуального восприятия идентифицируемого рассматриваемого объекта культурного наследия.

Описание визуального восприятия объектов культурного наследия:

- Возможность идентификации объекта культурного наследия: **«Памятник-стела советским воинам-ополченцам, участникам боев в зоне этой деревни во время Великой Отечественной войны. Памятник из гранита с металлическим якорем и цепями (на рубеже обороны)».**
- Значительное пространственное удаление идентифицируемого рассматриваемого объекта культурного наследия от точки визуального восприятия.
- Наличие на оси визуального восприятия идентифицируемого рассматриваемого объекта культурного наследия элементов озеленения территории.
- Отсутствие возможности целостного визуального восприятия идентифицируемого рассматриваемого объекта культурного наследия.

Условные обозначения:



Рассматриваемый объект культурного наследия регионального значения **«Памятник-стела советским воинам-ополченцам, участникам боев в зоне этой деревни во время Великой Отечественной войны. Памятник из гранита с металлическим якорем и цепями (на рубеже обороны)»**, расположенный по адресу: Ленинградская область, МО Ломоносовский муниципальный район, МО Низинское поселение, д. Низино, ул. Центральная, сооружение 1.




Фото 52. Развертка местности в южном направлении к западу от пруда. Точка маршрута динамического визуального восприятия идентифицируемого рассматриваемого объекта культурного наследия.

Описание визуального восприятия объектов культурного наследия:

- Возможность идентификации объекта культурного наследия: **«Памятник-стела советским воинам-ополченцам, участникам боев в зоне этой деревни во время Великой Отечественной войны. Памятник из гранита с металлическим якорем и цепями (на рубеже обороны)».**
- Значительное пространственное удаление идентифицируемого рассматриваемого объекта культурного наследия от точки визуального восприятия.
- Наличие на оси визуального восприятия идентифицируемого рассматриваемого объекта культурного наследия элементов озеленения территории.
- Отсутствие возможности целостного визуального восприятия идентифицируемого рассматриваемого объекта культурного наследия.

Условные обозначения:



Рассматриваемый объект культурного наследия регионального значения **«Памятник-стела советским воинам-ополченцам, участникам боев в зоне этой деревни во время Великой Отечественной войны. Памятник из гранита с металлическим якорем и цепями (на рубеже обороны)»**, расположенный по адресу: Ленинградская область, МО Ломоносовский муниципальный район, МО Низинское поселение, д. Низино, ул. Центральная, сооружение 1.




Фото 53. Развертка местности в юго-восточном направлении к западу от пруда. Точка маршрута динамического визуального восприятия идентифицируемого рассматриваемого объекта культурного наследия.

Условные обозначения:



Рассматриваемый объект культурного наследия регионального значения **«Памятник-стела советским воинам-ополченцам, участникам боев в зоне этой деревни во время Великой Отечественной войны. Памятник из гранита с металлическим якорем и цепями (на рубеже обороны)»**, расположенный по адресу: Ленинградская область, МО Ломоносовский муниципальный район, МО Низинское поселение, д. Низино, ул. Центральная, сооружение 1.

Описание визуального восприятия объектов культурного наследия:

- Возможность идентификации объекта культурного наследия: **«Памятник-стела советским воинам-ополченцам, участникам боев в зоне этой деревни во время Великой Отечественной войны. Памятник из гранита с металлическим якорем и цепями (на рубеже обороны)»**.
- Значительное пространственное удаление идентифицируемого рассматриваемого объекта культурного наследия от точки визуального восприятия.
- Наличие на оси визуального восприятия идентифицируемого рассматриваемого объекта культурного наследия элементов густого озеленения территории.
- Отсутствие возможности целостного визуального восприятия идентифицируемого рассматриваемого объекта культурного наследия.

Изм.	Кол.уч	Лист	№ док.	Подп.	Дата




Фото 54. Развертка местности в юго-восточном направлении к западу от пруда. Точка маршрута динамического визуального восприятия идентифицируемого рассматриваемого объекта культурного наследия.

Условные обозначения:



Рассматриваемый объект культурного наследия регионального значения **«Памятник-стела советским воинам-ополченцам, участникам боев в зоне этой деревни во время Великой Отечественной войны. Памятник из гранита с металлическим якорем и цепями (на рубеже обороны)»**, расположенный по адресу: Ленинградская область, МО Ломоносовский муниципальный район, МО Низинское поселение, д. Низино, ул. Центральная, сооружение 1.

Описание визуального восприятия объектов культурного наследия:

- Возможность идентификации объекта культурного наследия: **«Памятник-стела советским воинам-ополченцам, участникам боев в зоне этой деревни во время Великой Отечественной войны. Памятник из гранита с металлическим якорем и цепями (на рубеже обороны)»**.
- Значительное пространственное удаление идентифицируемого рассматриваемого объекта культурного наследия от точки визуального восприятия.
- Наличие на оси визуального восприятия идентифицируемого рассматриваемого объекта культурного наследия элементов густого озеленения территории.
- Отсутствие возможности целостного визуального восприятия идентифицируемого рассматриваемого объекта культурного наследия.



Фото 55. Развертка местности в юго-восточном направлении к западу от пруда. Точка маршрута динамического визуального восприятия идентифицируемого рассматриваемого объекта культурного наследия.

Описание визуального восприятия объектов культурного наследия:

- Возможность идентификации объекта культурного наследия: **«Памятник-стела советским воинам-ополченцам, участникам боев в зоне этой деревни во время Великой Отечественной войны. Памятник из гранита с металлическим якорем и цепями (на рубеже обороны)».**
- Значительное пространственное удаление идентифицируемого рассматриваемого объекта культурного наследия от точки визуального восприятия.
- Наличие на оси визуального восприятия идентифицируемого рассматриваемого объекта культурного наследия элементов густого озеленения территории.
- Отсутствие возможности целостного визуального восприятия идентифицируемого рассматриваемого объекта культурного наследия.

Условные обозначения:



Рассматриваемый объект культурного наследия регионального значения **«Памятник-стела советским воинам-ополченцам, участникам боев в зоне этой деревни во время Великой Отечественной войны. Памятник из гранита с металлическим якорем и цепями (на рубеже обороны)»**, расположенный по адресу: Ленинградская область, МО Ломоносовский муниципальный район, МО Низинское поселение, д. Низино, ул. Центральная, сооружение 1.



Фото 56. Развертка местности в юго-восточном направлении к западу от пруда. Точка маршрута динамического визуального восприятия идентифицируемого рассматриваемого объекта культурного наследия.

Описание визуального восприятия объектов культурного наследия:

- Возможность идентификации объекта культурного наследия: **«Памятник-стела советским воинам-ополченцам, участникам боев в зоне этой деревни во время Великой Отечественной войны. Памятник из гранита с металлическим якорем и цепями (на рубеже обороны)».**
- Значительное пространственное удаление идентифицируемого рассматриваемого объекта культурного наследия от точки визуального восприятия.
- Наличие на оси визуального восприятия идентифицируемого рассматриваемого объекта культурного наследия элементов густого озеленения территории.
- Отсутствие возможности целостного визуального восприятия идентифицируемого рассматриваемого объекта культурного наследия.

Условные обозначения:

- Рассматриваемый объект культурного наследия регионального значения **«Памятник-стела советским воинам-ополченцам, участникам боев в зоне этой деревни во время Великой Отечественной войны. Памятник из гранита с металлическим якорем и цепями (на рубеже обороны)»**, расположенный по адресу: Ленинградская область, МО Ломоносовский муниципальный район, МО Низинское поселение, д. Низино, ул. Центральная, сооружение 1.



Фото 57. Развертка местности в юго-восточном направлении к западу от пруда. Точка маршрута динамического визуального восприятия идентифицируемого рассматриваемого объекта культурного наследия.

Условные обозначения:



Рассматриваемый объект культурного наследия регионального значения **«Памятник-стела советским воинам-ополченцам, участникам боев в зоне этой деревни во время Великой Отечественной войны. Памятник из гранита с металлическим якорем и цепями (на рубеже обороны)»**, расположенный по адресу: Ленинградская область, МО Ломоносовский муниципальный район, МО Низинское поселение, д. Низино, ул. Центральная, сооружение 1.

Описание визуального восприятия объектов культурного наследия:

- Возможность идентификации объекта культурного наследия: **«Памятник-стела советским воинам-ополченцам, участникам боев в зоне этой деревни во время Великой Отечественной войны. Памятник из гранита с металлическим якорем и цепями (на рубеже обороны)»**.
- Значительное пространственное удаление идентифицируемого рассматриваемого объекта культурного наследия от точки визуального восприятия.
- Наличие на оси визуального восприятия идентифицируемого рассматриваемого объекта культурного наследия элементов густого озеленения территории.
- Отсутствие возможности целостного визуального восприятия идентифицируемого рассматриваемого объекта культурного наследия.

Индв.№ подл. Подпись и дата. Взам. инв. №

Изм.	Кол.уч	Лист	№ док.	Подп.	Дата



Фото 58. Развертка местности в юго-восточном направлении между прудами. Точка статического визуального восприятия идентифицируемого рассматриваемого объекта культурного наследия.

Описание визуального восприятия объектов культурного наследия:

- Возможность идентификации объекта культурного наследия: **«Памятник-стела советским воинам-ополченцам, участникам боев в зоне этой деревни во время Великой Отечественной войны. Памятник из гранита с металлическим якорем и цепями (на рубеже обороны)».**
- Значительное пространственное удаление идентифицируемого рассматриваемого объекта культурного наследия от точки визуального восприятия.
- Наличие на оси визуального восприятия идентифицируемого рассматриваемого объекта культурного наследия элементов густого озеленения территории.
- Отсутствие возможности целостного визуального восприятия идентифицируемого рассматриваемого объекта культурного наследия.

Условные обозначения:


-  Рассматриваемый объект культурного наследия регионального значения **«Памятник-стела советским воинам-ополченцам, участникам боев в зоне этой деревни во время Великой Отечественной войны. Памятник из гранита с металлическим якорем и цепями (на рубеже обороны)»**, расположенный по адресу: Ленинградская область, МО Ломоносовский муниципальный район, МО Низинское поселение, д. Низино, ул. Центральная, сооружение 1.



Фото 59. Развертка местности в юго-восточном направлении между прудами. Точка статического визуального восприятия идентифицируемого рассматриваемого объекта культурного наследия.

Описание визуального восприятия объектов культурного наследия:

- Возможность идентификации объекта культурного наследия: **«Памятник-стела советским воинам-ополченцам, участникам боев в зоне этой деревни во время Великой Отечественной войны. Памятник из гранита с металлическим якорем и цепями (на рубеже обороны)».**
- Значительное пространственное удаление идентифицируемого рассматриваемого объекта культурного наследия от точки визуального восприятия.
- Наличие на оси визуального восприятия идентифицируемого рассматриваемого объекта культурного наследия элементов густого озеленения территории.
- Отсутствие возможности целостного визуального восприятия идентифицируемого рассматриваемого объекта культурного наследия.

Условные обозначения:



Рассматриваемый объект культурного наследия регионального значения **«Памятник-стела советским воинам-ополченцам, участникам боев в зоне этой деревни во время Великой Отечественной войны. Памятник из гранита с металлическим якорем и цепями (на рубеже обороны)»**, расположенный по адресу: Ленинградская область, МО Ломоносовский муниципальный район, МО Низинское поселение, д. Низино, ул. Центральная, сооружение 1.



Фото 60. Пространственный канал пешеходной аллеи вдоль западной стороны пруда в северном направлении. Точка маршрута динамического визуального восприятия идентифицируемого рассматриваемого объекта культурного наследия.

Описание визуального восприятия объектов культурного наследия:

- Возможность идентификации объекта культурного наследия: **«Памятник-стела советским воинам-ополченцам, участникам боев в зоне этой деревни во время Великой Отечественной войны. Памятник из гранита с металлическим якорем и цепями (на рубеже обороны)».**
- Наличие на оси визуального восприятия идентифицируемого рассматриваемого объекта культурного наследия элементов озеленения территории.
- Возможность целостного визуального восприятия идентифицируемого рассматриваемого объекта культурного наследия.

Условные обозначения:



Рассматриваемый объект культурного наследия регионального значения **«Памятник-стела советским воинам-ополченцам, участникам боев в зоне этой деревни во время Великой Отечественной войны. Памятник из гранита с металлическим якорем и цепями (на рубеже обороны)»**, расположенный по адресу: Ленинградская область, МО Ломоносовский муниципальный район, МО Низинское поселение, д. Низино, ул. Центральная, сооружение 1.



Фото 61. Пространственный канал пешеходной аллеи вдоль западной стороны пруда в северном направлении. Точка маршрута динамического визуального восприятия идентифицируемого рассматриваемого объекта культурного наследия.

Условные обозначения:



Рассматриваемый объект культурного наследия регионального значения **«Памятник-стела советским воинам-ополченцам, участникам боев в зоне этой деревни во время Великой Отечественной войны. Памятник из гранита с металлическим якорем и цепями (на рубеже обороны)»**, расположенный по адресу: Ленинградская область, МО Ломоносовский муниципальный район, МО Низинское поселение, д. Низино, ул. Центральная, сооружение 1.

Описание визуального восприятия объектов культурного наследия:

- Возможность идентификации объекта культурного наследия: **«Памятник-стела советским воинам-ополченцам, участникам боев в зоне этой деревни во время Великой Отечественной войны. Памятник из гранита с металлическим якорем и цепями (на рубеже обороны)»**.
- Значительное пространственное удаление идентифицируемого рассматриваемого объекта культурного наследия.
- Наличие на оси визуального восприятия идентифицируемого рассматриваемого объекта культурного наследия элементов озеленения территории.
- Возможность целостного визуального восприятия идентифицируемого рассматриваемого объекта культурного наследия.

Изм.	Кол.уч	Лист	№ док.	Подп.	Дата



Фото 62. Пространственный канал пешеходной аллеи в сторону пруда в западном направлении. Точка отсутствия возможности визуального восприятия объектов культурного наследия.

Описание визуального восприятия объектов культурного наследия:

- Отсутствие возможности идентификации объектов культурного наследия.
- Значительное пространственное удаление объекта культурного наследия **«Памятник-стела советским воинам-ополченцам, участникам боев в зоне этой деревни во время Великой Отечественной войны. Памятник из гранита с металлическим якорем и цепями (на рубеже обороны)»** от точки визуального восприятия.
- Наличие элементов озеленения территории, препятствующих визуальному восприятию объекта культурного наследия: **«Памятник-стела советским воинам-ополченцам, участникам боев в зоне этой деревни во время Великой Отечественной войны. Памятник из гранита с металлическим якорем и цепями (на рубеже обороны)»**.

Взам. инв. №

Подпись и дата

Инв. № подл.

Изм.	Кол.уч	Лист	№ док.	Подп.	Дата

ЛО-16-ПОЗО-20-ЛВА/2

Лист

74



Фото 63. Пространственный канал пешеходной аллеи вдоль западной стороны пруда в северном направлении. Точка маршрута динамического визуального восприятия идентифицируемого рассматриваемого объекта культурного наследия.

Описание визуального восприятия объектов культурного наследия:

- Возможность идентификации объекта культурного наследия: **«Памятник-стела советским воинам-ополченцам, участникам боев в зоне этой деревни во время Великой Отечественной войны. Памятник из гранита с металлическим якорем и цепями (на рубеже обороны)».**
- Значительное пространственное удаление идентифицируемого рассматриваемого объекта культурного наследия.
- Наличие на оси визуального восприятия идентифицируемого рассматриваемого объекта культурного наследия элементов озеленения территории.
- Возможность целостного визуального восприятия идентифицируемого рассматриваемого объекта культурного наследия.

Условные обозначения:



Рассматриваемый объект культурного наследия регионального значения **«Памятник-стела советским воинам-ополченцам, участникам боев в зоне этой деревни во время Великой Отечественной войны. Памятник из гранита с металлическим якорем и цепями (на рубеже обороны)»**, расположенный по адресу: Ленинградская область, МО Ломоносовский муниципальный район, МО Низинское поселение, д. Низино, ул. Центральная, сооружение 1.



Фото 64. Пространственный канал пешеходной аллеи вдоль западной стороны пруда в северном направлении. Точка маршрута динамического визуального восприятия идентифицируемого рассматриваемого объекта культурного наследия.

Описание визуального восприятия объектов культурного наследия:

- Возможность идентификации объекта культурного наследия: **«Памятник-стела советским воинам-ополченцам, участникам боев в зоне этой деревни во время Великой Отечественной войны. Памятник из гранита с металлическим якорем и цепями (на рубеже обороны)».**
- Значительное пространственное удаление идентифицируемого рассматриваемого объекта культурного наследия.
- Наличие на оси визуального восприятия идентифицируемого рассматриваемого объекта культурного наследия элементов озеленения территории.
- Возможность целостного визуального восприятия идентифицируемого рассматриваемого объекта культурного наследия.

Условные обозначения:



Рассматриваемый объект культурного наследия регионального значения **«Памятник-стела советским воинам-ополченцам, участникам боев в зоне этой деревни во время Великой Отечественной войны. Памятник из гранита с металлическим якорем и цепями (на рубеже обороны)»**, расположенный по адресу: Ленинградская область, МО Ломоносовский муниципальный район, МО Низинское поселение, д. Низино, ул. Центральная, сооружение 1.



Фото 65. Пространственный канал пешеходной аллеи вдоль западной стороны пруда в северном направлении. Точка маршрута динамического визуального восприятия идентифицируемого рассматриваемого объекта культурного наследия.

Условные обозначения:



Рассматриваемый объект культурного наследия регионального значения **«Памятник-стела советским воинам-ополченцам, участникам боев в зоне этой деревни во время Великой Отечественной войны. Памятник из гранита с металлическим якорем и цепями (на рубеже обороны)»**, расположенный по адресу: Ленинградская область, МО Ломоносовский муниципальный район, МО Низинское поселение, д. Низино, ул. Центральная, сооружение 1.

Описание визуального восприятия объектов культурного наследия:

- Возможность идентификации объекта культурного наследия: **«Памятник-стела советским воинам-ополченцам, участникам боев в зоне этой деревни во время Великой Отечественной войны. Памятник из гранита с металлическим якорем и цепями (на рубеже обороны)»**.
- Значительное пространственное удаление идентифицируемого рассматриваемого объекта культурного наследия.
- Наличие на оси визуального восприятия идентифицируемого рассматриваемого объекта культурного наследия элементов озеленения территории.
- Отсутствие возможности целостного визуального восприятия идентифицируемого рассматриваемого объекта культурного наследия.

Изм.	Кол.уч	Лист	№ док.	Подп.	Дата



Фото 66. Пространственный канал пешеходной аллеи вдоль западной стороны пруда в северном направлении. Точка отсутствия возможности визуального восприятия рассматриваемых объектов культурного наследия.

Описание визуального восприятия объектов культурного наследия:

- Отсутствие возможности идентификации объектов культурного наследия.
- Значительное пространственное удаление объекта культурного наследия **«Памятник-стела советским воинам-ополченцам, участникам боев в зоне этой деревни во время Великой Отечественной войны. Памятник из гранита с металлическим якорем и цепями (на рубеже обороны)»** от точки визуального восприятия.
- Наличие элементов озеленения территории, препятствующих визуальному восприятию объекта культурного наследия: **«Памятник-стела советским воинам-ополченцам, участникам боев в зоне этой деревни во время Великой Отечественной войны. Памятник из гранита с металлическим якорем и цепями (на рубеже обороны)»**.

Взам. инв. №

Подпись и дата

Инв. № подл.

Изм.	Кол.уч	Лист	№ док.	Подп.	Дата

ЛО-16-ПОЗО-20-ЛВА/2

Лист

78



Фото 67. Развертка пруда в северном направлении. Точка маршрута динамического визуального восприятия идентифицируемого рассматриваемого объекта культурного наследия.

Описание визуального восприятия объектов культурного наследия:

- Возможность идентификации объекта культурного наследия: **«Памятник-стела советским воинам-ополченцам, участникам боев в зоне этой деревни во время Великой Отечественной войны. Памятник из гранита с металлическим якорем и цепями (на рубеже обороны)».**
- Значительное пространственное удаление идентифицируемого рассматриваемого объекта культурного наследия.
- Наличие на оси визуального восприятия идентифицируемого рассматриваемого объекта культурного наследия элементов озеленения территории.
- Отсутствие возможности целостного визуального восприятия идентифицируемого рассматриваемого объекта культурного наследия.

Условные обозначения:



Рассматриваемый объект культурного наследия регионального значения **«Памятник-стела советским воинам-ополченцам, участникам боев в зоне этой деревни во время Великой Отечественной войны. Памятник из гранита с металлическим якорем и цепями (на рубеже обороны)»**, расположенный по адресу: Ленинградская область, МО Ломоносовский муниципальный район, МО Низинское поселение, д. Низино, ул. Центральная, сооружение 1.



Фото 68. Развертка пруда в северном направлении. Точка маршрута динамического визуального восприятия идентифицируемого рассматриваемого объекта культурного наследия.

Описание визуального восприятия объектов культурного наследия:

- Возможность идентификации объекта культурного наследия: **«Памятник-стела советским воинам-ополченцам, участникам боев в зоне этой деревни во время Великой Отечественной войны. Памятник из гранита с металлическим якорем и цепями (на рубеже обороны)».**
- Значительное пространственное удаление идентифицируемого рассматриваемого объекта культурного наследия.
- Наличие на оси визуального восприятия идентифицируемого рассматриваемого объекта культурного наследия элементов озеленения территории.
- Отсутствие возможности целостного визуального восприятия идентифицируемого рассматриваемого объекта культурного наследия.

Условные обозначения:



Рассматриваемый объект культурного наследия регионального значения **«Памятник-стела советским воинам-ополченцам, участникам боев в зоне этой деревни во время Великой Отечественной войны. Памятник из гранита с металлическим якорем и цепями (на рубеже обороны)»**, расположенный по адресу: Ленинградская область, МО Ломоносовский муниципальный район, МО Низинское поселение, д. Низино, ул. Центральная, сооружение 1.

Взам. инв. №

Подпись и дата

Инв. № подл.

Изм.	Кол.уч	Лист	№ док.	Подп.	Дата

ЛО-16-ПОЗО-20-ЛВА/2

Лист

80



Фото 69. Пространственный канал улицы Центральная в северном направлении. Точка маршрута динамического визуального восприятия идентифицируемого рассматриваемого объекта культурного наследия.

Описание визуального восприятия объектов культурного наследия:

- Возможность идентификации объекта культурного наследия: **«Памятник-стела советским воинам-ополченцам, участникам боев в зоне этой деревни во время Великой Отечественной войны. Памятник из гранита с металлическим якорем и цепями (на рубеже обороны)».**
- Значительное пространственное удаление идентифицируемого рассматриваемого объекта культурного наследия.
- Наличие на оси визуального восприятия идентифицируемого рассматриваемого объекта культурного наследия элементов озеленения территории.
- Отсутствие возможности целостного визуального восприятия идентифицируемого рассматриваемого объекта культурного наследия.

Условные обозначения:



Рассматриваемый объект культурного наследия регионального значения **«Памятник-стела советским воинам-ополченцам, участникам боев в зоне этой деревни во время Великой Отечественной войны. Памятник из гранита с металлическим якорем и цепями (на рубеже обороны)»**, расположенный по адресу: Ленинградская область, МО Ломоносовский муниципальный район, МО Низинское поселение, д. Низино, ул. Центральная, сооружение 1.



Фото 70. Пространственный канал улицы Центральная в северном направлении. Точка маршрута динамического визуального восприятия идентифицируемого рассматриваемого объекта культурного наследия.

Условные обозначения:



Рассматриваемый объект культурного наследия регионального значения **«Памятник-стела советским воинам-ополченцам, участникам боев в зоне этой деревни во время Великой Отечественной войны. Памятник из гранита с металлическим якорем и цепями (на рубеже обороны)»**, расположенный по адресу: Ленинградская область, МО Ломоносовский муниципальный район, МО Низинское поселение, д. Низино, ул. Центральная, сооружение 1.

Описание визуального восприятия объектов культурного наследия:

- Возможность идентификации объекта культурного наследия: **«Памятник-стела советским воинам-ополченцам, участникам боев в зоне этой деревни во время Великой Отечественной войны. Памятник из гранита с металлическим якорем и цепями (на рубеже обороны)»**.
- Значительное пространственное удаление идентифицируемого рассматриваемого объекта культурного наследия.
- Наличие на оси визуального восприятия идентифицируемого рассматриваемого объекта культурного наследия элементов озеленения территории.
- Отсутствие возможности целостного визуального восприятия идентифицируемого рассматриваемого объекта культурного наследия.

Изм.	Кол.уч	Лист	№ док.	Подп.	Дата



Фото 71. Пространственный канал улицы Центральная в северном направлении. Точка маршрута динамического визуального восприятия идентифицируемого рассматриваемого объекта культурного наследия.

Описание визуального восприятия объектов культурного наследия:

- Возможность идентификации объекта культурного наследия: **«Памятник-стела советским воинам-ополченцам, участникам боев в зоне этой деревни во время Великой Отечественной войны. Памятник из гранита с металлическим якорем и цепями (на рубеже обороны)».**
- Значительное пространственное удаление идентифицируемого рассматриваемого объекта культурного наследия.
- Наличие на оси визуального восприятия идентифицируемого рассматриваемого объекта культурного наследия элементов озеленения территории.
- Отсутствие возможности целостного визуального восприятия идентифицируемого рассматриваемого объекта культурного наследия.

Условные обозначения:



Рассматриваемый объект культурного наследия регионального значения **«Памятник-стела советским воинам-ополченцам, участникам боев в зоне этой деревни во время Великой Отечественной войны. Памятник из гранита с металлическим якорем и цепями (на рубеже обороны)»**, расположенный по адресу: Ленинградская область, МО Ломоносовский муниципальный район, МО Низинское поселение, д. Низино, ул. Центральная, сооружение 1.



Фото 72. Пространственный канал улицы Центральная в северном направлении. Точка маршрута динамического визуального восприятия идентифицируемого рассматриваемого объекта культурного наследия.

Описание визуального восприятия объектов культурного наследия:

- Возможность идентификации объекта культурного наследия: **«Памятник-стела советским воинам-ополченцам, участникам боев в зоне этой деревни во время Великой Отечественной войны. Памятник из гранита с металлическим якорем и цепями (на рубеже обороны)».**
- Значительное пространственное удаление идентифицируемого рассматриваемого объекта культурного наследия.
- Наличие на оси визуального восприятия идентифицируемого рассматриваемого объекта культурного наследия элементов озеленения территории.
- Отсутствие возможности целостного визуального восприятия идентифицируемого рассматриваемого объекта культурного наследия.

Условные обозначения:



Рассматриваемый объект культурного наследия регионального значения **«Памятник-стела советским воинам-ополченцам, участникам боев в зоне этой деревни во время Великой Отечественной войны. Памятник из гранита с металлическим якорем и цепями (на рубеже обороны)»**, расположенный по адресу: Ленинградская область, МО Ломоносовский муниципальный район, МО Низинское поселение, д. Низино, ул. Центральная, сооружение 1.



Фото 73. Пространственный канал улицы Центральная в северном направлении. Точка маршрута динамического визуального восприятия идентифицируемого рассматриваемого объекта культурного наследия.

Условные обозначения:



Рассматриваемый объект культурного наследия регионального значения **«Памятник-стела советским воинам-ополченцам, участникам боев в зоне этой деревни во время Великой Отечественной войны. Памятник из гранита с металлическим якорем и цепями (на рубеже обороны)»**, расположенный по адресу: Ленинградская область, МО Ломоносовский муниципальный район, МО Низинское поселение, д. Низино, ул. Центральная, сооружение 1.

Описание визуального восприятия объектов культурного наследия:

- Возможность идентификации объекта культурного наследия: **«Памятник-стела советским воинам-ополченцам, участникам боев в зоне этой деревни во время Великой Отечественной войны. Памятник из гранита с металлическим якорем и цепями (на рубеже обороны)»**.
- Значительное пространственное удаление идентифицируемого рассматриваемого объекта культурного наследия.
- Наличие на оси визуального восприятия идентифицируемого рассматриваемого объекта культурного наследия элементов озеленения территории.
- Отсутствие возможности целостного визуального восприятия идентифицируемого рассматриваемого объекта культурного наследия.

Инов.№ подл.	Подпись и дата	Взам. инв. №

Изм.	Кол.уч	Лист	№ док.	Подп.	Дата

ЛО-16-ПОЗО-20-ЛВА/2



Фото 74. Пространственный канал улицы Центральная в северном направлении. Точка маршрута динамического визуального восприятия идентифицируемого рассматриваемого объекта культурного наследия.

Описание визуального восприятия объектов культурного наследия:

- Возможность идентификации объекта культурного наследия: **«Памятник-стела советским воинам-ополченцам, участникам боев в зоне этой деревни во время Великой Отечественной войны. Памятник из гранита с металлическим якорем и цепями (на рубеже обороны)».**
- Значительное пространственное удаление идентифицируемого рассматриваемого объекта культурного наследия.
- Наличие на оси визуального восприятия идентифицируемого рассматриваемого объекта культурного наследия элементов озеленения территории.
- Отсутствие возможности целостного визуального восприятия идентифицируемого рассматриваемого объекта культурного наследия.

Условные обозначения:



Рассматриваемый объект культурного наследия регионального значения **«Памятник-стела советским воинам-ополченцам, участникам боев в зоне этой деревни во время Великой Отечественной войны. Памятник из гранита с металлическим якорем и цепями (на рубеже обороны)»**, расположенный по адресу: Ленинградская область, МО Ломоносовский муниципальный район, МО Низинское поселение, д. Низино, ул. Центральная, сооружение 1.



Фото 75. Развертка нечетной стороны улицы Центральная. Точка маршрута динамического визуального восприятия идентифицируемого рассматриваемого объекта культурного наследия.

Условные обозначения:



Рассматриваемый объект культурного наследия регионального значения **«Памятник-стела советским воинам-ополченцам, участникам боев в зоне этой деревни во время Великой Отечественной войны. Памятник из гранита с металлическим якорем и цепями (на рубеже обороны)»**, расположенный по адресу: Ленинградская область, МО Ломоносовский муниципальный район, МО Низинское поселение, д. Низино, ул. Центральная, сооружение 1.

Описание визуального восприятия объектов культурного наследия:

- Возможность идентификации объекта культурного наследия: **«Памятник-стела советским воинам-ополченцам, участникам боев в зоне этой деревни во время Великой Отечественной войны. Памятник из гранита с металлическим якорем и цепями (на рубеже обороны)»**.
- Значительное пространственное удаление идентифицируемого рассматриваемого объекта культурного наследия.
- Сезонность визуального восприятия идентифицируемого рассматриваемого объекта культурного наследия, ввиду наличия на оси визуального восприятия элементов густого озеленения территории.
- Отсутствие возможности целостного визуального восприятия идентифицируемого рассматриваемого объекта культурного наследия.

Инва.№ подл.	Подпись и дата	Взам. инв. №

Изм.	Кол.уч	Лист	№ док.	Подп.	Дата

ЛО-16-ПОЗО-20-ЛВА/2



Фото 76. Общий вид объекта культурного наследия с северо-восточной стороны. Точка оптимального визуального восприятия идентифицируемого рассматриваемого объекта культурного наследия.

Условные обозначения:



Рассматриваемый объект культурного наследия регионального значения «**Братское захоронение советских воинов, погибших в 1941-1944 г., здесь захоронен Герой Советского Союза летчик БРИНЬКО Петр Антонович (1915-1941)**», расположенный по адресу: Ленинградская область, МО Ломоносовский муниципальный район, МО Низинское поселение, д. Низино, Санинское ш., сооружение 1.

Описание визуального восприятия объектов культурного наследия:

- Возможность идентификации объекта культурного наследия: «**Братское захоронение советских воинов, погибших в 1941-1944 г., здесь захоронен Герой Советского Союза летчик БРИНЬКО Петр Антонович (1915-1941)**»
- Возможность целостного визуального восприятия идентифицируемого рассматриваемого объекта культурного наследия.
- Возможность визуального восприятия композиционных и художественных особенностей идентифицируемого рассматриваемого объекта культурного наследия.



Фото 77. Пространственный канал аллеи от улицы Центральная к объекту культурного наследия в юго-западном направлении. Точка маршрута динамического визуального восприятия идентифицируемого рассматриваемого объекта культурного наследия.

Условные обозначения:



Рассматриваемый объект культурного наследия регионального значения **«Братское захоронение советских воинов, погибших в 1941-1944 г., здесь захоронен Герой Советского Союза летчик БРИНЬКО Петр Антонович (1915-1941)»**, расположенный по адресу: Ленинградская область, МО Ломоносовский муниципальный район, МО Низинское поселение, д. Низино, Санинское ш., сооружение 1.

Описание визуального восприятия объектов культурного наследия:

- Возможность идентификации объекта культурного наследия: **«Братское захоронение советских воинов, погибших в 1941-1944 г., здесь захоронен Герой Советского Союза летчик БРИНЬКО Петр Антонович (1915-1941)»**
- Возможность целостного визуального восприятия идентифицируемого рассматриваемого объекта культурного наследия.
- Возможность визуального восприятия композиционных и художественных особенностей идентифицируемого рассматриваемого объекта культурного наследия.

Изм.	Кол.уч	Лист	№ док.	Подп.	Дата



Фото 78. Пространственный канал аллеи от улицы Центральная к объекту культурного наследия в юго-западном направлении. Точка маршрута динамического визуального восприятия идентифицируемого рассматриваемого объекта культурного наследия.

Описание визуального восприятия объектов культурного наследия:

- Возможность идентификации объекта культурного наследия: **«Братское захоронение советских воинов, погибших в 1941-1944 г., здесь захоронен Герой Советского Союза летчик БРИНЬКО Петр Антонович (1915-1941)»**
- Возможность целостного визуального восприятия идентифицируемого рассматриваемого объекта культурного наследия.
- Возможность визуального восприятия композиционных и художественных особенностей идентифицируемого рассматриваемого объекта культурного наследия.

Условные обозначения:



Рассматриваемый объект культурного наследия регионального значения **«Братское захоронение советских воинов, погибших в 1941-1944 г., здесь захоронен Герой Советского Союза летчик БРИНЬКО Петр Антонович (1915-1941)»**, расположенный по адресу: Ленинградская область, МО Ломоносовский муниципальный район, МО Низинское поселение, д. Низино, Санинское ш., сооружение 1.

Взам. инв. №

Подпись и дата

Инв. № подл.

Изм.	Кол.уч	Лист	№ док.	Подп.	Дата

ЛО-16-ПОЗО-20-ЛВА/2

Лист

90



Фото 79. Пространственный канал аллеи от улицы Центральная к объекту культурного наследия в юго-западном направлении. Точка маршрута динамического визуального восприятия идентифицируемого рассматриваемого объекта культурного наследия.

Описание визуального восприятия объектов культурного наследия:

- Возможность идентификации объекта культурного наследия: **«Братское захоронение советских воинов, погибших в 1941-1944 г., здесь захоронен Герой Советского Союза летчик БРИНЬКО Петр Антонович (1915-1941)»**
- Значительное пространственное удаление идентифицируемого рассматриваемого объекта культурного наследия от точки визуального восприятия.
- Возможность целостного визуального восприятия идентифицируемого рассматриваемого объекта культурного наследия.

Условные обозначения:



Рассматриваемый объект культурного наследия регионального значения **«Братское захоронение советских воинов, погибших в 1941-1944 г., здесь захоронен Герой Советского Союза летчик БРИНЬКО Петр Антонович (1915-1941)»**, расположенный по адресу: Ленинградская область, МО Ломоносовский муниципальный район, МО Низинское поселение, д. Низино, Санинское ш., сооружение 1.



Фото 80. Развертка местности в юго-западном направлении со стороны улицы Центральная. Точка отсутствия возможности визуального восприятия объектов культурного наследия.

Описание визуального восприятия объектов культурного наследия:

- Отсутствие возможности идентификации объектов культурного наследия.
- Значительное пространственное удаление объекта культурного наследия от точки визуального восприятия: **«Братское захоронение советских воинов, погибших в 1941-1944 г., здесь захоронен Герой Советского Союза летчик БРИНЬКО Петр Антонович (1915-1941)»**
- Наличие элементов густого озеленения территории, препятствующих визуальному восприятию объекта культурного наследия: **«Братское захоронение советских воинов, погибших в 1941-1944 г., здесь захоронен Герой Советского Союза летчик БРИНЬКО Петр Антонович (1915-1941)»**

Взам. инв. №

Подпись и дата

Инв. № подл.

Изм.	Кол.уч	Лист	№ док.	Подп.	Дата

ЛО-16-ПОЗО-20-ЛВА/2

Лист

92



Фото 81. Развертка местности на территории объекта культурного наследия с южной стороны. Точка оптимального визуального восприятия идентифицируемого рассматриваемого объекта культурного наследия.

Условные обозначения:



Рассматриваемый объект культурного наследия регионального значения «**Мыза Лапинская**», и входящие в его состав объекты культурного наследия: «**Господский дом с оградой**», «**Второй господский дом с хозяйственной постройкой**», «**Флигель**», «**Хозяйственная постройка дворового каре**», «**Скотный двор**», «**Сенной сарай**», сер. XIX в. «**Молочный дом с коровником**», «**Усадебный парк**», расположенный по адресу: Ленинградская область, Ломоносовский район, Кипенское сельское поселение, деревня Вильповицы, западнее Леволовского ручья на месте его выхода к автодороге 41К-246.

Описание визуального восприятия объектов культурного наследия:

- Возможность идентификации объекта культурного наследия: «**Мыза Лапинская**», и входящие в его состав объекты культурного наследия: «**Господский дом с оградой**», «**Второй господский дом с хозяйственной постройкой**», «**Флигель**», «**Хозяйственная постройка дворового каре**», «**Скотный двор**», «**Сенной сарай**», сер. XIX в. «**Молочный дом с коровником**», «**Усадебный парк**»
- Наличие на оси визуального восприятия идентифицируемого рассматриваемого объекта культурного наследия элементов озеленения территории.
- Возможность целостного визуального восприятия идентифицируемого рассматриваемого объекта культурного наследия.
- Возможность визуального восприятия объемно-пространственных и архитектурных особенностей идентифицируемого рассматриваемого объекта культурного наследия.

Изм.	Кол.уч	Лист	№ док.	Подп.	Дата



Фото 82. Развертка местности с северной стороны территории объекта культурного наследия в южном направлении. Точка статического визуального восприятия идентифицируемого рассматриваемого объекта культурного наследия.

Условные обозначения:



Рассматриваемый объект культурного наследия регионального значения «**Мыза Лапинская**», и входящие в его состав объекты культурного наследия: «**Господский дом с оградой**», «**Второй господский дом с хозяйственной постройкой**», «**Флигель**», «**Хозяйственная постройка дворового каре**», «**Скотный двор**», «**Сенной сарай**», сер. XIX в. «**Молочный дом с коровником**», «**Усадебный парк**», расположенный по адресу: Ленинградская область, Ломоносовский район, Кипенское сельское поселение, деревня Вильповицы, западнее Леволовского ручья на месте его выхода к автодороге 41К-246.

Описание визуального восприятия объектов культурного наследия:

- Возможность идентификации объекта культурного наследия: «**Мыза Лапинская: господский дом, гостевой флигель, хозяйственная постройка дворового каре, фрагмент ограды дворового каре, южная ограда переднего въезда в дворовое каре, плодовой усадебный сад 5 га, природный ландшафт, оформленный при усадебном строительстве (склон ложбины и шлейф глинта, посадки декоративного кустарника, аллеи, руины мельницы на роднике 40 га)**».
- Наличие на оси визуального восприятия идентификации рассматриваемого объекта культурного наследия элементов густого озеленения территории.
- Отсутствие возможности целостного визуального восприятия идентифицируемого рассматриваемого объекта культурного наследия.

Изн.№ подл.	Подпись и дата	Взам. инв. №

Изм.	Кол.уч	Лист	№ док.	Подп.	Дата

ЛО-16-ПОЗО-20-ЛВА/2



Фото 83. Развертка местности с северной стороны территории объекта культурного наследия в юго-восточном направлении. Точка статического визуального восприятия идентифицируемого рассматриваемого объекта культурного наследия.

Описание визуального восприятия объектов культурного наследия:

- Возможность идентификации объекта культурного наследия: **«Мыза Лапинская: господский дом, гостевой флигель, хозяйственная постройка дворового каре, фрагмент ограды дворового каре, южная ограда переднего въезда в дворовое каре, плодовой усадебный сад 5 га, природный ландшафт, оформленный при усадебном строительстве (склон ложбины и шлейф глинта, посадки декоративного кустарника, аллеи, руины мельницы на роднике 40 га)».**
- Наличие на оси визуального восприятия идентифицируемого рассматриваемого объекта культурного наследия элементов густого озеленения территории.
- Отсутствие возможности целостного визуального восприятия идентифицируемого рассматриваемого объекта культурного наследия.

Условные обозначения:



Рассматриваемый объект культурного наследия регионального значения **«Мыза Лапинская»**, и входящие в его состав объекты культурного наследия: **«Господский дом с оградой», «Второй господский дом с хозяйственной постройкой», «Флигель», «Хозяйственная постройка дворового каре», «Скотный двор», «Сенной сарай», сер. XIX в. «Молочный дом с коровником», «Усадебный парк»**, расположенный по адресу: Ленинградская область, Ломоносовский район, Кипенское сельское поселение, деревня Вильповицы, западнее Леволовского ручья на месте его выхода к автодороге 41К-246.



Фото 84. Развертка местности с северной стороны территории объекта культурного наследия в южном направлении. Точка оптимального визуального восприятия идентифицируемого рассматриваемого объекта культурного наследия.

Условные обозначения:



Рассматриваемый объект культурного наследия регионального значения **«Мыза Лапинская»**, и входящие в его состав объекты культурного наследия: **«Господский дом с оградой»**, **«Второй господский дом с хозяйственной постройкой»**, **«Флигель»**, **«Хозяйственная постройка дворового каре»**, **«Скотный двор»**, **«Сенной сарай»**, **сер. XIX в. «Молочный дом с коровником»**, **«Усадебный парк»**, расположенный по адресу: Ленинградская область, Ломоносовский район, Кипенское сельское поселение, деревня Вильповицы, западнее Леволовского ручья на месте его выхода к автодороге 41К-246.

Описание визуального восприятия объектов культурного наследия:

- Возможность идентификации объекта культурного наследия: **«Мыза Лапинская: господский дом, гостевой флигель, хозяйственная постройка дворового каре, фрагмент ограды дворового каре, южная ограда переднего въезда в дворовое каре, плодовой усадебный сад 5 га, природный ландшафт, оформленный при усадебном строительстве (склон ложбины и шлейф глинта, посадки декоративного кустарника, аллеи, руины мельницы на роднике 40 га)»**.
- Возможность целостного визуального восприятия идентифицируемого рассматриваемого объекта культурного наследия.
- Возможность визуального восприятия объемно-пространственных, композиционных и архитектурных особенностей идентифицируемого рассматриваемого объекта культурного наследия.

Изм. № подл. Подпись и дата. Взам. инв. №

Изм.	Кол.уч	Лист	№ док.	Подп.	Дата

ЛО-16-ПОЗО-20-ЛВА/2




Фото 85. Развертка местности на территории объекта культурного наследия в северном направлении. Точка оптимального визуального восприятия идентифицируемого рассматриваемого объекта культурного наследия.

Условные обозначения:



Рассматриваемый объект культурного наследия регионального значения **«Мыза Лапинская»**, и входящие в его состав объекты культурного наследия: **«Господский дом с оградой»**, **«Второй господский дом с хозяйственной постройкой»**, **«Флигель»**, **«Хозяйственная постройка дворового каре»**, **«Скотный двор»**, **«Сенной сарай»**, сер. XIX в. **«Молочный дом с коровником»**, **«Усадебный парк»**, расположенный по адресу: Ленинградская область, Ломоносовский район, Кипенское сельское поселение, деревня Вильповицы, западнее Леволовского ручья на месте его выхода к автодороге 41К-246.

Описание визуального восприятия объектов культурного наследия:

- Возможность идентификации объекта культурного наследия: **«Мыза Лапинская: господский дом, гостевой флигель, хозяйственная постройка дворового каре, фрагмент ограды дворового каре, южная ограда переднего въезда в дворовое каре, плодовой усадебный сад 5 га, природный ландшафт, оформленный при усадебном строительстве (склон ложбины и шлейф глинта, посадки декоративного кустарника, аллеи, руины мельницы на роднике 40 га)»**.
- Возможность целостного визуального восприятия идентифицируемого рассматриваемого объекта культурного наследия.
- Возможность визуального восприятия объемно-пространственных, композиционных и архитектурных особенностей идентифицируемого рассматриваемого объекта культурного наследия.




Фото 86. Пространственный канал территории объекта культурного наследия в южном направлении. Точка маршрута динамического визуального восприятия идентифицируемого рассматриваемого объекта культурного наследия.

Условные обозначения:



Рассматриваемый объект культурного наследия регионального значения **«Мыза Лапинская»**, и входящие в его состав объекты культурного наследия: **«Господский дом с оградой»**, **«Второй господский дом с хозяйственной постройкой»**, **«Флигель»**, **«Хозяйственная постройка дворового каре»**, **«Скотный двор»**, **«Сенной сарай»**, **сер. XIX в. «Молочный дом с коровником»**, **«Усадебный парк»**, расположенный по адресу: Ленинградская область, Ломоносовский район, Кипенское сельское поселение, деревня Вильповицы, западнее Леволовского ручья на месте его выхода к автодороге 41К-246.

Описание визуального восприятия объектов культурного наследия:

- Возможность идентификации объекта культурного наследия: **«Мыза Лапинская: господский дом, гостевой флигель, хозяйственная постройка дворового каре, фрагмент ограды дворового каре, южная ограда переднего въезда в дворовое каре, плодовой усадебный сад 5 га, природный ландшафт, оформленный при усадебном строительстве (склон ложбины и шлейф глинта, посадки декоративного кустарника, аллеи, руины мельницы на роднике 40 га)»**.
- Наличие на оси визуального восприятия идентифицируемого рассматриваемого объекта культурного наследия элементов озеленения территории.
- Отсутствие возможности целостного визуального восприятия идентифицируемого рассматриваемого объекта культурного наследия.
- Возможность визуального восприятия объемно-пространственных, композиционных и архитектурных особенностей идентифицируемого рассматриваемого объекта культурного наследия.

Изн.№ подл.	Подпись и дата	Взам. инв. №


Изм.	Кол.уч	Лист	№ док.	Подп.	Дата

ЛО-16-ПОЗО-20-ЛВА/2



Фото 87. Пространственный канал территории объекта культурного наследия в северном направлении. **Условные обозначения:**

Точка маршрута динамического визуального восприятия идентифицируемого рассматриваемого объекта культурного наследия.

 Рассматриваемый объект культурного наследия регионального значения «**Мыза Лапинская**», и входящие в его состав объекты культурного наследия: «**Господский дом с оградой**», «**Второй господский дом с хозяйственной постройкой**», «**Флигель**», «**Хозяйственная постройка дворового каре**», «**Скотный двор**», «**Сенной сарай**», сер. XIX в. «**Молочный дом с коровником**», «**Усадебный парк**», расположенный по адресу: Ленинградская область, Ломоносовский район, Кипенское сельское поселение, деревня Вильповицы, западнее Леволовского ручья на месте его выхода к автодороге 41К-246.

Описание визуального восприятия объектов культурного наследия:

- Возможность идентификации объекта культурного наследия: «**Мыза Лапинская: господский дом, гостевой флигель, хозяйственная постройка дворового каре, фрагмент ограды дворового каре, южная ограда переднего въезда в дворовое каре, плодовой усадебный сад 5 га, природный ландшафт, оформленный при усадебном строительстве (склон ложбины и шлейф глинта, посадки декоративного кустарника, аллеи, руины мельницы на роднике 40 га)**».
- Наличие на оси визуального восприятия идентифицируемого рассматриваемого объекта культурного наследия элементов озеленения территории.
- Отсутствие возможности целостного визуального восприятия идентифицируемого рассматриваемого объекта культурного наследия.
- Возможность визуального восприятия объемно-пространственных, композиционных и архитектурных особенностей идентифицируемого рассматриваемого объекта культурного наследия.

Инд.№ подл.	Подпись и дата	Взам. инв. №


Изм.	Кол.уч	Лист	№ док.	Подп.	Дата

ЛО-16-ПОЗО-20-ЛВА/2



Фото 88. Пространственный канал территории объекта культурного наследия в северном направлении. **Условные обозначения:**

Точка маршрута динамического визуального восприятия идентифицируемого рассматриваемого объекта культурного наследия.

 Рассматриваемый объект культурного наследия регионального значения **«Мыза Лапинская»**, и входящие в его состав объекты культурного наследия: **«Господский дом с оградой»**, **«Второй господский дом с хозяйственной постройкой»**, **«Флигель»**, **«Хозяйственная постройка дворового каре»**, **«Скотный двор»**, **«Сенной сарай»**, **сер. XIX в. «Молочный дом с коровником»**, **«Усадебный парк»**, расположенный по адресу: Ленинградская область, Ломоносовский район, Кипенское сельское поселение, деревня Вильповицы, западнее Леволовского ручья на месте его выхода к автодороге 41К-246.

Описание визуального восприятия объектов культурного наследия:

- Возможность идентификации объекта культурного наследия: **«Мыза Лапинская: господский дом, гостевой флигель, хозяйственная постройка дворового каре, фрагмент ограды дворового каре, южная ограда переднего въезда в дворовое каре, плодовой усадебный сад 5 га, природный ландшафт, оформленный при усадебном строительстве (склон ложбины и шлейф глинта, посадки декоративного кустарника, аллеи, руины мельницы на роднике 40 га)»**.
- Наличие на оси визуального восприятия идентифицируемого рассматриваемого объекта культурного наследия элементов озеленения территории.
- Отсутствие возможности целостного визуального восприятия идентифицируемого рассматриваемого объекта культурного наследия.
- Возможность визуального восприятия объемно-пространственных, композиционных и архитектурных особенностей идентифицируемого рассматриваемого объекта культурного наследия.




Фото 89. Развертка автотрассы в северо-западном направлении. Точка статического визуального восприятия идентифицируемого рассматриваемого объекта культурного наследия.

Условные обозначения:



Рассматриваемый объект культурного наследия регионального значения **«Мыза Лапинская»**, и входящие в его состав объекты культурного наследия: **«Господский дом с оградой»**, **«Второй господский дом с хозяйственной постройкой»**, **«Флигель»**, **«Хозяйственная постройка дворового каре»**, **«Скотный двор»**, **«Сенной сарай»**, **сер. XIX в. «Молочный дом с коровником»**, **«Усадебный парк»**, расположенный по адресу: Ленинградская область, Ломоносовский район, Кипенское сельское поселение, деревня Вильповицы, западнее Леволовского ручья на месте его выхода к автодороге 41К-246.

Описание визуального восприятия объектов культурного наследия:

- Возможность идентификации объекта культурного наследия: **«Мыза Лапинская: господский дом, гостевой флигель, хозяйственная постройка дворового каре, фрагмент ограды дворового каре, южная ограда переднего въезда в дворовое каре, плодовой усадебный сад 5 га, природный ландшафт, оформленный при усадебном строительстве (склон ложбины и шлейф глинта, посадки декоративного кустарника, аллеи, руины мельницы на роднике 40 га)»**.
- Значительное пространственное удаление идентифицируемого рассматриваемого объекта культурного наследия от точки визуального восприятия.
- Сезонность визуального восприятия идентифицируемого рассматриваемого объекта культурного наследия, ввиду наличия на оси визуального восприятия элементов густого озеленения территории.
- Отсутствие возможности целостного визуального восприятия идентифицируемого рассматриваемого объекта культурного наследия.

Изн.№ подл. | Подпись и дата | Взам. инв. №

Изм.	Кол.уч	Лист	№ док.	Подп.	Дата

ЛО-16-ПОЗО-20-ЛВА/2



Фото 90. Развертка местности на территории объекта культурного наследия в северо-западном направлении. Точка оптимального визуального восприятия идентифицируемого рассматриваемого объекта культурного наследия.

Условные обозначения:



Рассматриваемый объект культурного наследия регионального значения **«Мыза Лапинская»**, и входящие в его состав объекты культурного наследия: **«Господский дом с оградой», «Второй господский дом с хозяйственной постройкой», «Флигель», «Хозяйственная постройка дворового каре», «Скотный двор», «Сенной сарай», сер. XIX в. «Молочный дом с коровником», «Усадебный парк»**, расположенный по адресу: Ленинградская область, Ломоносовский район, Кипенское сельское поселение, деревня Вильповицы, западнее Леволовского ручья на месте его выхода к автодороге 41К-246.

Описание визуального восприятия объектов культурного наследия:

- Возможность идентификации объекта культурного наследия: **«Мыза Лапинская: господский дом, гостевой флигель, хозяйственная постройка дворового каре, фрагмент ограды дворового каре, южная ограда переднего въезда в дворовое каре, плодовой усадебный сад 5 га, природный ландшафт, оформленный при усадебном строительстве (склон ложбины и шлейф глинта, посадки декоративного кустарника, аллеи, руины мельницы на роднике 40 га)»**.
- Наличие на оси визуального восприятия идентифицируемого рассматриваемого объекта культурного наследия элементов озеленения территории.
- Возможность целостного визуального восприятия идентифицируемого рассматриваемого объекта культурного наследия.
- Возможность визуального восприятия объемно-пространственных, композиционных и архитектурных особенностей идентифицируемого рассматриваемого объекта культурного наследия.

Изм.	Кол.уч	Лист	№ док.	Подп.	Дата



Фото 91. Пространственный канал территории объекта культурного наследия в северном направлении. **Условные обозначения:**

Точка маршрута динамического визуального восприятия идентифицируемого рассматриваемого объекта культурного наследия.



Рассматриваемый объект культурного наследия регионального значения **«Мыза Лапинская»**, и входящие в его состав объекты культурного наследия: **«Господский дом с оградой»**, **«Второй господский дом с хозяйственной постройкой»**, **«Флигель»**, **«Хозяйственная постройка дворового каре»**, **«Скотный двор»**, **«Сенной сарай»**, сер. XIX в. **«Молочный дом с коровником»**, **«Усадебный парк»**, расположенный по адресу: Ленинградская область, Ломоносовский район, Кипенское сельское поселение, деревня Вильповицы, западнее Леволовского ручья на месте его выхода к автодороге 41К-246.


Описание визуального восприятия объектов культурного наследия:

- Возможность идентификации объекта культурного наследия: **«Мыза Лапинская: господский дом, гостевой флигель, хозяйственная постройка дворового каре, фрагмент ограды дворового каре, южная ограда переднего въезда в дворовое каре, плодовой усадебный сад 5 га, природный ландшафт, оформленный при усадебном строительстве (склон ложбины и шлейф глинта, посадки декоративного кустарника, аллеи, руины мельницы на роднике 40 га)»**.
- Наличие на оси визуального восприятия идентифицируемого рассматриваемого объекта культурного наследия элементов озеленения территории.
- Отсутствие возможности целостного визуального восприятия идентифицируемого рассматриваемого объекта культурного наследия.
- Возможность визуального восприятия объемно-пространственных, композиционных и архитектурных особенностей идентифицируемого рассматриваемого объекта культурного наследия.



Фото 92. Развертка местности на территории объекта культурного наследия в северо-восточном направлении. Точка статического визуального восприятия идентифицируемого рассматриваемого объекта культурного наследия.

Условные обозначения:

 Рассматриваемый объект культурного наследия регионального значения **«Мыза Лапинская»**, и входящие в его состав объекты культурного наследия: **«Господский дом с оградой»**, **«Второй господский дом с хозяйственной постройкой»**, **«Флигель»**, **«Хозяйственная постройка дворового каре»**, **«Скотный двор»**, **«Сенной сарай»**, сер. XIX в. **«Молочный дом с коровником»**, **«Усадебный парк»**, расположенный по адресу: Ленинградская область, Ломоносовский район, Кипенское сельское поселение, деревня Вильповицы, западнее Леволовского ручья на месте его выхода к автодороге 41К-246.

Описание визуального восприятия объектов культурного наследия:

- Возможность идентификации объекта культурного наследия: **«Мыза Лапинская: господский дом, гостевой флигель, хозяйственная постройка дворового каре, фрагмент ограды дворового каре, южная ограда переднего въезда в дворовое каре, плодовой усадебный сад 5 га, природный ландшафт, оформленный при усадебном строительстве (склон ложбины и шлейф глинта, посадки декоративного кустарника, аллеи, руины мельницы на роднике 40 га)»**.
- Наличие на оси визуального восприятия идентифицируемого рассматриваемого объекта культурного наследия элементов озеленения территории.
- Отсутствие возможности целостного визуального восприятия идентифицируемого рассматриваемого объекта культурного наследия.
- Возможность визуального восприятия объемно-пространственных, композиционных и архитектурных особенностей идентифицируемого рассматриваемого объекта культурного наследия.

Изн.№ подл. Подпись и дата. Взам. инв. №

Изм.	Кол.уч	Лист	№ док.	Подп.	Дата

ЛО-16-ПОЗО-20-ЛВА/2





Фото 93. Развертка местности на территории объекта культурного наследия в западном направлении. Точка маршрута динамического визуального восприятия идентифицируемого рассматриваемого объекта культурного наследия.

Условные обозначения:

 Рассматриваемый объект культурного наследия регионального значения **«Мыза Лапинская»**, и входящие в его состав объекты культурного наследия: **«Господский дом с оградой», «Второй господский дом с хозяйственной постройкой», «Флигель», «Хозяйственная постройка дворового каре», «Скотный двор», «Сенной сарай», сер. XIX в. «Молочный дом с коровником», «Усадебный парк»**, расположенный по адресу: Ленинградская область, Ломоносовский район, Кипенское сельское поселение, деревня Вильповицы, западнее Леволовского ручья на месте его выхода к автодороге 41К-246.

Описание визуального восприятия объектов культурного наследия:

- Возможность идентификации объекта культурного наследия: **«Мыза Лапинская: господский дом, гостевой флигель, хозяйственная постройка дворового каре, фрагмент ограды дворового каре, южная ограда переднего въезда в дворовое каре, плодовой усадебный сад 5 га, природный ландшафт, оформленный при усадебном строительстве (склон ложбины и шлейф глинта, посадки декоративного кустарника, аллеи, руины мельницы на роднике 40 га)»**.
- Наличие на оси визуального восприятия идентифицируемого рассматриваемого объекта культурного наследия элементов густого озеленения территории.
- Отсутствие возможности целостного визуального восприятия идентифицируемого рассматриваемого объекта культурного наследия.

Индв.№ подл. Подпись и дата. Взам. инв. №

Изм.	Кол.уч	Лист	№ док.	Подп.	Дата

ЛО-16-ПОЗО-20-ЛВА/2



Фото 94. Развертка местности на территории объекта культурного наследия в восточном направлении. **Условные обозначения:**
Точка статического визуального восприятия идентифицируемого рассматриваемого объекта культурного наследия.

Рассматриваемый объект культурного наследия регионального значения **«Мыза Лапинская»**, и входящие в его состав объекты культурного наследия: **«Господский дом с оградой», «Второй господский дом с хозяйственной постройкой», «Флигель», «Хозяйственная постройка дворового каре», «Скотный двор», «Сенной сарай», сер. XIX в. «Молочный дом с коровником», «Усадебный парк»**, расположенный по адресу: Ленинградская область, Ломоносовский район, Кипенское сельское поселение, деревня Вильповицы, западнее Леволовского ручья на месте его выхода к автодороге 41К-246.

Описание визуального восприятия объектов культурного наследия:

- Возможность идентификации объекта культурного наследия: **«Мыза Лапинская: господский дом, гостевой флигель, хозяйственная постройка дворового каре, фрагмент ограды дворового каре, южная ограда переднего въезда в дворовое каре, плодовой усадебный сад 5 га, природный ландшафт, оформленный при усадебном строительстве (склон ложбины и шлейф глинта, посадки декоративного кустарника, аллеи, руины мельницы на роднике 40 га)»**.
- Наличие на оси визуального восприятия идентифицируемого рассматриваемого объекта культурного наследия элементов озеленения территории.
- Отсутствие возможности целостного визуального восприятия идентифицируемого рассматриваемого объекта культурного наследия.
- Возможность визуального восприятия объемно-пространственных, композиционных и архитектурных особенностей идентифицируемого рассматриваемого объекта культурного наследия.

Взам. инв. №

Подпись и дата

Инв. № подл.

Изм.	Кол.уч	Лист	№ док.	Подп.	Дата

ЛО-16-ПОЗО-20-ЛВА/2

Лист

106




Фото 95. Развертка местности на территории объекта культурного наследия в юго-западном направлении. Точка статического визуального восприятия идентифицируемого рассматриваемого объекта культурного наследия.

Условные обозначения:



Рассматриваемый объект культурного наследия регионального значения **«Мыза Лапинская»**, и входящие в его состав объекты культурного наследия: **«Господский дом с оградой»**, **«Второй господский дом с хозяйственной постройкой»**, **«Флигель»**, **«Хозяйственная постройка дворового каре»**, **«Скотный двор»**, **«Сенной сарай»**, **сер. XIX в. «Молочный дом с коровником»**, **«Усадебный парк»**, расположенный по адресу: Ленинградская область, Ломоносовский район, Кипенское сельское поселение, деревня Вильповицы, западнее Леволовского ручья на месте его выхода к автодороге 41К-246.

Описание визуального восприятия объектов культурного наследия:

- Возможность идентификации объекта культурного наследия: **«Мыза Лапинская: господский дом, гостевой флигель, хозяйственная постройка дворового каре, фрагмент ограды дворового каре, южная ограда переднего въезда в дворовое каре, плодовой усадебный сад 5 га, природный ландшафт, оформленный при усадебном строительстве (склон ложбины и шлейф глинта, посадки декоративного кустарника, аллеи, руины мельницы на роднике 40 га)»**.
- Наличие на оси визуального восприятия идентифицируемого рассматриваемого объекта культурного наследия элементов озеленения территории.
- Отсутствие возможности целостного визуального восприятия идентифицируемого рассматриваемого объекта культурного наследия.
- Возможность визуального восприятия объемно-пространственных, композиционных и архитектурных особенностей идентифицируемого рассматриваемого объекта культурного наследия.




Фото 96. Развертка с северной стороны территории объекта культурного наследия в южном направлении. Точка оптимального визуального восприятия идентифицируемого рассматриваемого объекта культурного наследия.

Условные обозначения:



Рассматриваемый объект культурного наследия регионального значения «**Мыза Лапинская**», и входящие в его состав объекты культурного наследия: «**Господский дом с оградой**», «**Второй господский дом с хозяйственной постройкой**», «**Флигель**», «**Хозяйственная постройка дворового каре**», «**Скотный двор**», «**Сенной сарай**», сер. XIX в. «**Молочный дом с коровником**», «**Усадебный парк**», расположенный по адресу: Ленинградская область, Ломоносовский район, Кипенское сельское поселение, деревня Вильповицы, западнее Леволовского ручья на месте его выхода к автодороге 41К-246.

Описание визуального восприятия объектов культурного наследия:

- Возможность идентификации объекта культурного наследия: «**Мыза Лапинская: господский дом, гостевой флигель, хозяйственная постройка дворового каре, фрагмент ограды дворового каре, южная ограда переднего въезда в дворовое каре, плодовой усадебный сад 5 га, природный ландшафт, оформленный при усадебном строительстве (склон ложбины и шлейф глинта, посадки декоративного кустарника, аллеи, руины мельницы на роднике 40 га)**».
- Наличие на оси визуального восприятия идентифицируемого рассматриваемого объекта культурного наследия элементов озеленения территории.
- Возможность целостного визуального восприятия идентифицируемого рассматриваемого объекта культурного наследия.
- Возможность визуального восприятия объемно-пространственных, композиционных и архитектурных особенностей идентифицируемого рассматриваемого объекта культурного наследия.

Изм. № подл. Подпись и дата. Взам. инв. №

Изм.	Кол.уч	Лист	№ док.	Подп.	Дата

ЛО-16-ПОЗО-20-ЛВА/2




Фото 97. Развертка с северной стороны территории объекта культурного наследия в юго-восточном направлении. Точка оптимального визуального восприятия идентифицируемого рассматриваемого объекта культурного наследия.

Условные обозначения:



Рассматриваемый объект культурного наследия регионального значения **«Мыза Лапинская»**, и входящие в его состав объекты культурного наследия: **«Господский дом с оградой»**, **«Второй господский дом с хозяйственной постройкой»**, **«Флигель»**, **«Хозяйственная постройка дворового каре»**, **«Скотный двор»**, **«Сенной сарай»**, сер. XIX в. **«Молочный дом с коровником»**, **«Усадебный парк»**, расположенный по адресу: Ленинградская область, Ломоносовский район, Кипенское сельское поселение, деревня Вильповицы, западнее Леволовского ручья на месте его выхода к автодороге 41К-246.

Описание визуального восприятия объектов культурного наследия:

- Возможность идентификации объекта культурного наследия: **«Мыза Лапинская: господский дом, гостевой флигель, хозяйственная постройка дворового каре, фрагмент ограды дворового каре, южная ограда переднего въезда в дворовое каре, плодовой усадебный сад 5 га, природный ландшафт, оформленный при усадебном строительстве (склон ложбины и шлейф глинта, посадки декоративного кустарника, аллеи, руины мельницы на роднике 40 га)»**.
- Наличие на оси визуального восприятия идентифицируемого рассматриваемого объекта культурного наследия элементов озеленения территории.
- Возможность целостного визуального восприятия идентифицируемого рассматриваемого объекта культурного наследия.
- Возможность визуального восприятия объемно-пространственных, композиционных и архитектурных особенностей идентифицируемого рассматриваемого объекта культурного наследия.

Изм.	Кол.уч	Лист	№ док.	Подп.	Дата



Фото 98. Развертка с северной стороны территории объекта культурного наследия в юго-западном направлении. Точка оптимального визуального восприятия идентифицируемого рассматриваемого объекта культурного наследия.

Условные обозначения:

Рассматриваемый объект культурного наследия регионального значения **«Мыза Лапинская»**, и входящие в его состав объекты культурного наследия: **«Господский дом с оградой», «Второй господский дом с хозяйственной постройкой», «Флигель», «Хозяйственная постройка дворового каре», «Скотный двор», «Сенной сарай», сер. XIX в. «Молочный дом с коровником», «Усадебный парк»**, расположенный по адресу: Ленинградская область, Ломоносовский район, Кипенское сельское поселение, деревня Вильповицы, западнее Леволовского ручья на месте его выхода к автодороге 41К-246.

Описание визуального восприятия объектов культурного наследия:

- Возможность идентификации объекта культурного наследия: **«Мыза Лапинская: господский дом, гостевой флигель, хозяйственная постройка дворового каре, фрагмент ограды дворового каре, южная ограда переднего въезда в дворовое каре, плодовой усадебный сад 5 га, природный ландшафт, оформленный при усадебном строительстве (склон ложбины и шлейф глинта, посадки декоративного кустарника, аллеи, руины мельницы на роднике 40 га)»**.
- Возможность целостного визуального восприятия идентифицируемого рассматриваемого объекта культурного наследия.
- Возможность визуального восприятия объемно-пространственных, композиционных и архитектурных особенностей идентифицируемого рассматриваемого объекта культурного наследия.

Изм. № подл. Подпись и дата. Взам. инв. №

Изм.	Кол.уч	Лист	№ док.	Подп.	Дата

ЛО-16-ПОЗО-20-ЛВА/2



Фото 99. Развертка территории объекта культурного наследия в северо-восточном направлении. Точка статического визуального восприятия идентифицируемого рассматриваемого объекта культурного наследия.

Условные обозначения:



Рассматриваемый объект культурного наследия регионального значения **«Мыза Лапинская»**, и входящие в его состав объекты культурного наследия: **«Господский дом с оградой»**, **«Второй господский дом с хозяйственной постройкой»**, **«Флигель»**, **«Хозяйственная постройка дворового каре»**, **«Скотный двор»**, **«Сенной сарай»**, **сер. XIX в. «Молочный дом с коровником»**, **«Усадебный парк»**, расположенный по адресу: Ленинградская область, Ломоносовский район, Кипенское сельское поселение, деревня Вильповицы, западнее Леволовского ручья на месте его выхода к автодороге 41К-246.

Описание визуального восприятия объектов культурного наследия:

- Возможность идентификации объекта культурного наследия: **«Мыза Лапинская: господский дом, гостевой флигель, хозяйственная постройка дворового каре, фрагмент ограды дворового каре, южная ограда переднего въезда в дворовое каре, плодовой усадебный сад 5 га, природный ландшафт, оформленный при усадебном строительстве (склон ложбины и шлейф глинта, посадки декоративного кустарника, аллеи, руины мельницы на роднике 40 га)»**.
- Наличие на оси визуального восприятия идентифицируемого рассматриваемого объекта культурного наследия элементов густого озеленения территории.
- Отсутствие возможности целостного визуального восприятия идентифицируемого рассматриваемого объекта культурного наследия.

Изм.	Кол.уч	Лист	№ док.	Подп.	Дата



Фото 100. Развертка территории объекта культурного наследия в юго-восточном направлении. Точка статического визуального восприятия идентифицируемого рассматриваемого объекта культурного наследия.

Условные обозначения:



Рассматриваемый объект культурного наследия регионального значения **«Мыза Лапинская»**, и входящие в его состав объекты культурного наследия: **«Господский дом с оградой»**, **«Второй господский дом с хозяйственной постройкой»**, **«Флигель»**, **«Хозяйственная постройка дворового каре»**, **«Скотный двор»**, **«Сенной сарай»**, **сер. XIX в. «Молочный дом с коровником»**, **«Усадебный парк»**, расположенный по адресу: Ленинградская область, Ломоносовский район, Кипенское сельское поселение, деревня Вильповицы, западнее Леволовского ручья на месте его выхода к автодороге 41К-246.

Описание визуального восприятия объектов культурного наследия:

- Наличие на оси визуального восприятия рассматриваемого объекта культурного наследия элементов густого озеленения территории.
- Возможность идентификации объекта культурного наследия: **«Мыза Лапинская: господский дом, гостевой флигель, хозяйственная постройка дворового каре, фрагмент ограды дворового каре, южная ограда переднего въезда в дворовое каре, плодовой усадебный сад 5 га, природный ландшафт, оформленный при усадебном строительстве (склон ложбины и шлейф глинта, посадки декоративного кустарника, аллеи, руины мельницы на роднике 40 га)»**.
- Отсутствие возможности целостного визуального восприятия идентифицируемого рассматриваемого объекта культурного наследия.
- Возможность визуального восприятия объемно-пространственных, композиционных и архитектурных особенностей идентифицируемого рассматриваемого объекта культурного наследия.

Изм. № подл. Подпись и дата. Взам. инв. №

Изм.	Кол.уч	Лист	№ док.	Подп.	Дата

ЛО-16-ПОЗО-20-ЛВА/2



Фото 101. Развертка территории объекта культурного наследия в юго-западном направлении. Точка статического визуального восприятия идентифицируемого рассматриваемого объекта культурного наследия.

Условные обозначения:



Рассматриваемый объект культурного наследия регионального значения **«Мыза Лапинская»**, и входящие в его состав объекты культурного наследия: **«Господский дом с оградой», «Второй господский дом с хозяйственной постройкой», «Флигель», «Хозяйственная постройка дворового каре», «Скотный двор», «Сенной сарай», сер. XIX в. «Молочный дом с коровником», «Усадебный парк»**, расположенный по адресу: Ленинградская область, Ломоносовский район, Кипенское сельское поселение, деревня Вильповицы, западнее Леволовского ручья на месте его выхода к автодороге 41К-246.

Описание визуального восприятия объектов культурного наследия:

- Наличие на оси визуального восприятия рассматриваемого объекта культурного наследия элементов озеленения территории.
- Возможность идентификации объекта культурного наследия: **«Мыза Лапинская: господский дом, гостевой флигель, хозяйственная постройка дворового каре, фрагмент ограды дворового каре, южная ограда переднего въезда в дворовое каре, плодовой усадебный сад 5 га, природный ландшафт, оформленный при усадебном строительстве (склон ложбины и шлейф глинта, посадки декоративного кустарника, аллеи, руины мельницы на роднике 40 га)»**.
- Отсутствие возможности целостного визуального восприятия идентифицируемого рассматриваемого объекта культурного наследия.
- Возможность визуального восприятия объемно-пространственных, композиционных и архитектурных особенностей идентифицируемого рассматриваемого объекта культурного наследия.

Изм.	Кол.уч	Лист	№ док.	Подп.	Дата



Фото 102. Пространственный канал территории объекта культурного наследия в северном направлении. Точка маршрута динамического визуального восприятия идентифицируемого рассматриваемого объекта культурного наследия.

Условные обозначения:



Рассматриваемый объект культурного наследия регионального значения **«Мыза Лапинская»**, и входящие в его состав объекты культурного наследия: **«Господский дом с оградой»**, **«Второй господский дом с хозяйственной постройкой»**, **«Флигель»**, **«Хозяйственная постройка дворового каре»**, **«Скотный двор»**, **«Сенной сарай»**, сер. XIX в. **«Молочный дом с коровником»**, **«Усадебный парк»**, расположенный по адресу: Ленинградская область, Ломоносовский район, Кипенское сельское поселение, деревня Вильповицы, западнее Леволовского ручья на месте его выхода к автодороге 41К-246.

Описание визуального восприятия объектов культурного наследия:

- Возможность идентификации объекта культурного наследия: **«Мыза Лапинская: господский дом, гостевой флигель, хозяйственная постройка дворового каре, фрагмент ограды дворового каре, южная ограда переднего въезда в дворовое каре, плодовой усадебный сад 5 га, природный ландшафт, оформленный при усадебном строительстве (склон ложбины и шлейф глинта, посадки декоративного кустарника, аллеи, руины мельницы на роднике 40 га)»**.
- Сезонность визуального восприятия идентифицируемого рассматриваемого объекта культурного наследия, ввиду наличия на оси визуального восприятия элементов густого озеленения территории.
- Отсутствие возможности целостного визуального восприятия идентифицируемого рассматриваемого объекта культурного наследия.




Фото 103. Пространственный канал территории объекта культурного наследия в северном направлении. Точка маршрута динамического визуального восприятия идентифицируемого рассматриваемого объекта культурного наследия.

Условные обозначения:



Рассматриваемый объект культурного наследия регионального значения **«Мыза Лапинская»**, и входящие в его состав объекты культурного наследия: **«Господский дом с оградой»**, **«Второй господский дом с хозяйственной постройкой»**, **«Флигель»**, **«Хозяйственная постройка дворового каре»**, **«Скотный двор»**, **«Сенной сарай»**, сер. XIX в. **«Молочный дом с коровником»**, **«Усадебный парк»**, расположенный по адресу: Ленинградская область, Ломоносовский район, Кипенское сельское поселение, деревня Вильповицы, западнее Леволовского ручья на месте его выхода к автодороге 41К-246.

Описание визуального восприятия объектов культурного наследия:

- Возможность идентификации объекта культурного наследия: **«Мыза Лапинская: господский дом, гостевой флигель, хозяйственная постройка дворового каре, фрагмент ограды дворового каре, южная ограда переднего въезда в дворовое каре, плодовой усадебный сад 5 га, природный ландшафт, оформленный при усадебном строительстве (склон ложбины и шлейф глинта, посадки декоративного кустарника, аллеи, руины мельницы на роднике 40 га)»**.
- Значительное пространственное удаление идентифицируемого рассматриваемого объекта культурного наследия от точки визуального восприятия.
- Сезонность визуального восприятия идентифицируемого рассматриваемого объекта культурного наследия, ввиду наличия на оси визуального восприятия элементов густого озеленения территории.
- Отсутствие возможности целостного визуального восприятия идентифицируемого рассматриваемого объекта культурного наследия.

Индв.№ подл. Подпись и дата. Взам. инв. №

Изм.	Кол.уч	Лист	№ док.	Подп.	Дата




Фото 104. Пространственный канал территории объекта культурного наследия в северном направлении. Точка отсутствия возможности визуального восприятия объектов культурного наследия.

Описание визуального восприятия объектов культурного наследия:

- Отсутствие возможности идентификации объектов культурного наследия.
- Наличие элементов густого озеленения территории, препятствующих визуальному восприятию объекта культурного наследия: **«Мыза Лапинская: господский дом, гостевой флигель, хозяйственная постройка дворового каре, фрагмент ограды дворового каре, южная ограда переднего въезда в дворовое каре, плодовой усадебный сад 5 га, природный ландшафт, оформленный при усадебном строительстве (склон ложбины и шлейф глинта, посадки декоративного кустарника, аллеи, руины мельницы на роднике 40 га)».**

Взам. инв. №

Подпись и дата

Инв. № подл.

Изм.	Кол.уч	Лист	№ док.	Подп.	Дата

ЛО-16-ПОЗО-20-ЛВА/2

Лист

116



Фото 105. Развертка местности в северо-западном направлении со стороны автотрассы. Точка статического визуального восприятия идентифицируемого рассматриваемого объекта культурного наследия.

Описание визуального восприятия объектов культурного наследия:

- Возможность идентификации объекта культурного наследия: **«Мыза Лапинская: господский дом, гостевой флигель, хозяйственная постройка дворового каре, фрагмент ограды дворового каре, южная ограда переднего въезда в дворовое каре, плодовой усадебный сад 5 га, природный ландшафт, оформленный при усадебном строительстве (склон ложбины и шлейф глинта, посадки декоративного кустарника, аллеи, руины мельницы на роднике 40 га)».**
- Значительное пространственное удаление идентифицируемого рассматриваемого объекта культурного наследия от точки визуального восприятия.
- Сезонность визуального восприятия идентифицируемого рассматриваемого объекта культурного наследия, ввиду наличия на оси визуального восприятия элементов густого озеленения территории.
- Отсутствие возможности целостного визуального восприятия идентифицируемого рассматриваемого объекта культурного наследия.

Условные обозначения:




Рассматриваемый объект культурного наследия регионального значения **«Мыза Лапинская»**, и входящие в его состав объекты культурного наследия: **«Господский дом с оградой», «Второй господский дом с хозяйственной постройкой», «Флигель», «Хозяйственная постройка дворового каре», «Скотный двор», «Сенной сарай», сер. XIX в. «Молочный дом с коровником», «Усадебный парк»**, расположенный по адресу: Ленинградская область, Ломоносовский район, Кипенское сельское поселение, деревня Вильповицы, западнее Леволовского ручья на месте его выхода к автодороге 41К-246.



Фото 106. Развертка местности в северо-западном направлении со стороны автотрассы. Точка статического визуального восприятия идентифицируемого рассматриваемого объекта культурного наследия.

Условные обозначения:

 Рассматриваемый объект культурного наследия регионального значения «**Мыза Лапинская**», и входящие в его состав объекты культурного наследия: «**Господский дом с оградой**», «**Второй господский дом с хозяйственной постройкой**», «**Флигель**», «**Хозяйственная постройка дворового каре**», «**Скотный двор**», «**Сенной сарай**», сер. XIX в. «**Молочный дом с коровником**», «**Усадебный парк**», расположенный по адресу: Ленинградская область, Ломоносовский район, Кипенское сельское поселение, деревня Вильповицы, западнее Леволовского ручья на месте его выхода к автодороге 41К-246.

Описание визуального восприятия объектов культурного наследия:

- Возможность идентификации объекта культурного наследия: «**Мыза Лапинская: господский дом, гостевой флигель, хозяйственная постройка дворового каре, фрагмент ограды дворового каре, южная ограда переднего въезда в дворовое каре, плодовой усадебный сад 5 га, природный ландшафт, оформленный при усадебном строительстве (склон ложбины и шлейф глинта, посадки декоративного кустарника, аллеи, руины мельницы на роднике 40 га)**».
- Значительное пространственное удаление идентифицируемого рассматриваемого объекта культурного наследия от точки визуального восприятия.
- Сезонность визуального восприятия идентифицируемого рассматриваемого объекта культурного наследия, ввиду наличия на оси визуального восприятия элементов густого озеленения территории.
- Отсутствие возможности целостного визуального восприятия идентифицируемого рассматриваемого объекта культурного наследия.

Изм. № подл. Подпись и дата. Взам. инв. №


Изм.	Кол.уч	Лист	№ док.	Подп.	Дата

ЛО-16-ПОЗО-20-ЛВА/2



Фото 107. Развертка местности в северо-восточном направлении со стороны автотрассы. Точка статического визуального восприятия идентифицируемого рассматриваемого объекта культурного наследия.

Условные обозначения:

 Рассматриваемый объект культурного наследия регионального значения **«Мыза Лапинская»**, и входящие в его состав объекты культурного наследия: **«Господский дом с оградой»**, **«Второй господский дом с хозяйственной постройкой»**, **«Флигель»**, **«Хозяйственная постройка дворового каре»**, **«Скотный двор»**, **«Сенной сарай»**, сер. XIX в. **«Молочный дом с коровником»**, **«Усадебный парк»**, расположенный по адресу: Ленинградская область, Ломоносовский район, Кипенское сельское поселение, деревня Вильповицы, западнее Леволовского ручья на месте его выхода к автодороге 41К-246.

Описание визуального восприятия объектов культурного наследия:

- Возможность идентификации объекта культурного наследия: **«Мыза Лапинская: господский дом, гостевой флигель, хозяйственная постройка дворового каре, фрагмент ограды дворового каре, южная ограда переднего въезда в дворовое каре, плодовой усадебный сад 5 га, природный ландшафт, оформленный при усадебном строительстве (склон ложбины и шлейф глинта, посадки декоративного кустарника, аллеи, руины мельницы на роднике 40 га)»**.
- Значительное пространственное удаление идентифицируемого рассматриваемого объекта культурного наследия от точки визуального восприятия.
- Сезонность визуального восприятия идентифицируемого рассматриваемого объекта культурного наследия, ввиду наличия на оси визуального восприятия элементов густого озеленения территории.
- Отсутствие возможности целостного визуального восприятия идентифицируемого рассматриваемого объекта культурного наследия.

Изм.	Кол.уч	Лист	№ док.	Подп.	Дата



Фото 108. Развертка местности в северо-восточном направлении со стороны автотрассы. Точка статического визуального восприятия идентифицируемого рассматриваемого объекта культурного наследия.

Условные обозначения:



Рассматриваемый объект культурного наследия регионального значения **«Мыза Лапинская»**, и входящие в его состав объекты культурного наследия: **«Господский дом с оградой»**, **«Второй господский дом с хозяйственной постройкой»**, **«Флигель»**, **«Хозяйственная постройка дворового каре»**, **«Скотный двор»**, **«Сенной сарай»**, сер. XIX в. **«Молочный дом с коровником»**, **«Усадебный парк»**, расположенный по адресу: Ленинградская область, Ломоносовский район, Кипенское сельское поселение, деревня Вильповицы, западнее Леволовского ручья на месте его выхода к автодороге 41К-246.

Описание визуального восприятия объектов культурного наследия:

- Возможность идентификации объекта культурного наследия: **«Мыза Лапинская: господский дом, гостевой флигель, хозяйственная постройка дворового каре, фрагмент ограды дворового каре, южная ограда переднего въезда в дворовое каре, плодовой усадебный сад 5 га, природный ландшафт, оформленный при усадебном строительстве (склон ложбины и шлейф глинта, посадки декоративного кустарника, аллеи, руины мельницы на роднике 40 га)»**.
- Значительное пространственное удаление идентифицируемого рассматриваемого объекта культурного наследия от точки визуального восприятия.
- Сезонность визуального восприятия идентифицируемого рассматриваемого объекта культурного наследия, ввиду наличия на оси визуального восприятия элементов густого озеленения территории.
- Отсутствие возможности целостного визуального восприятия идентифицируемого рассматриваемого объекта культурного наследия.

Взам. инв. №

Подпись и дата

Инв. № подл.

Изм.	Кол.уч	Лист	№ док.	Подп.	Дата

ЛО-16-ПОЗО-20-ЛВА/2

Лист

120



Фото 109. Развертка местности в северо-восточном направлении со стороны автотрассы. Точка статического визуального восприятия идентифицируемого рассматриваемого объекта культурного наследия.

Описание визуального восприятия объектов культурного наследия:

- Возможность идентификации объекта культурного наследия: **«Мыза Лапинская: господский дом, гостевой флигель, хозяйственная постройка дворового каре, фрагмент ограды дворового каре, южная ограда переднего въезда в дворовое каре, плодовой усадебный сад 5 га, природный ландшафт, оформленный при усадебном строительстве (склон ложбины и шлейф глинта, посадки декоративного кустарника, аллеи, руины мельницы на роднике 40 га)».**
- Значительное пространственное удаление идентифицируемого рассматриваемого объекта культурного наследия от точки визуального восприятия.
- Сезонность визуального восприятия идентифицируемого рассматриваемого объекта культурного наследия, ввиду наличия на оси визуального восприятия элементов густого озеленения территории.
- Отсутствие возможности целостного визуального восприятия идентифицируемого рассматриваемого объекта культурного наследия.

Условные обозначения:



Рассматриваемый объект культурного наследия регионального значения **«Мыза Лапинская»**, и входящие в его состав объекты культурного наследия: **«Господский дом с оградой», «Второй господский дом с хозяйственной постройкой», «Флигель», «Хозяйственная постройка дворового каре», «Скотный двор», «Сенной сарай», сер. XIX в. «Молочный дом с коровником», «Усадебный парк»**, расположенный по адресу: Ленинградская область, Ломоносовский район, Кипенское сельское поселение, деревня Вильповицы, западнее Леволовского ручья на месте его выхода к автодороге 41К-246.



Фото 110. Развертка местности в северо-восточном направлении со стороны автотрассы. Точка статического визуального восприятия идентифицируемого рассматриваемого объекта культурного наследия.

Условные обозначения:



Рассматриваемый объект культурного наследия регионального значения **«Мыза Лапинская»**, и входящие в его состав объекты культурного наследия: **«Господский дом с оградой», «Второй господский дом с хозяйственной постройкой», «Флигель», «Хозяйственная постройка дворового каре», «Скотный двор», «Сенной сарай», сер. XIX в. «Молочный дом с коровником», «Усадебный парк»**, расположенный по адресу: Ленинградская область, Ломоносовский район, Кипенское сельское поселение, деревня Вильповицы, западнее Леволовского ручья на месте его выхода к автодороге 41К-246.

Описание визуального восприятия объектов культурного наследия:

- Возможность идентификации объекта культурного наследия: **«Мыза Лапинская: господский дом, гостевой флигель, хозяйственная постройка дворового каре, фрагмент ограды дворового каре, южная ограда переднего въезда в дворовое каре, плодовой усадебный сад 5 га, природный ландшафт, оформленный при усадебном строительстве (склон ложбины и шлейф глинта, посадки декоративного кустарника, аллеи, руины мельницы на роднике 40 га)»**.
- Значительное пространственное удаление идентифицируемого рассматриваемого объекта культурного наследия от точки визуального восприятия.
- Сезонность визуального восприятия идентифицируемого рассматриваемого объекта культурного наследия, ввиду наличия на оси визуального восприятия элементов густого озеленения территории.
- Отсутствие возможности целостного визуального восприятия идентифицируемого рассматриваемого объекта культурного наследия.

Изн.№ подл. Подпись и дата. Взам. инв. №

Изм.	Кол.уч	Лист	№ док.	Подп.	Дата

ЛО-16-ПОЗО-20-ЛВА/2



Фото 111. Развертка местности в северо-восточном направлении со стороны автотрассы. Точка статического визуального восприятия идентифицируемого рассматриваемого объекта культурного наследия.

Условные обозначения:



Рассматриваемый объект культурного наследия регионального значения **«Мыза Лапинская»**, и входящие в его состав объекты культурного наследия: **«Господский дом с оградой»**, **«Второй господский дом с хозяйственной постройкой»**, **«Флигель»**, **«Хозяйственная постройка дворового каре»**, **«Скотный двор»**, **«Сенной сарай»**, сер. XIX в. **«Молочный дом с коровником»**, **«Усадебный парк»**, расположенный по адресу: Ленинградская область, Ломоносовский район, Кипенское сельское поселение, деревня Вильповицы, западнее Леволовского ручья на месте его выхода к автодороге 41К-246.

Описание визуального восприятия объектов культурного наследия:

- Возможность идентификации объекта культурного наследия: **«Мыза Лапинская: господский дом, гостевой флигель, хозяйственная постройка дворового каре, фрагмент ограды дворового каре, южная ограда переднего въезда в дворовое каре, плодовой усадебный сад 5 га, природный ландшафт, оформленный при усадебном строительстве (склон ложбины и шлейф глинта, посадки декоративного кустарника, аллеи, руины мельницы на роднике 40 га)»**.
- Значительное пространственное удаление идентифицируемого рассматриваемого объекта культурного наследия от точки визуального восприятия.
- Сезонность визуального восприятия идентифицируемого рассматриваемого объекта культурного наследия, ввиду наличия на оси визуального восприятия элементов густого озеленения территории.
- Отсутствие возможности целостного визуального восприятия идентифицируемого рассматриваемого объекта культурного наследия.

Изн.№ подл.	Подпись и дата	Взам. инв. №


Изм.	Кол.уч	Лист	№ док.	Подп.	Дата

ЛО-16-ПОЗО-20-ЛВА/2



Фото 112. Развертка с западной стороны территории объекта культурного наследия в северо-восточном направлении. Точка статического визуального восприятия идентифицируемого рассматриваемого объекта культурного наследия.

Условные обозначения:

 Рассматриваемый объект культурного наследия регионального значения **«Мыза Лапинская»**, и входящие в его состав объекты культурного наследия: **«Господский дом с оградой», «Второй господский дом с хозяйственной постройкой», «Флигель», «Хозяйственная постройка дворового каре», «Скотный двор», «Сенной сарай», сер. XIX в. «Молочный дом с коровником», «Усадебный парк»**, расположенный по адресу: Ленинградская область, Ломоносовский район, Кипенское сельское поселение, деревня Вильповицы, западнее Леволовского ручья на месте его выхода к автодороге 41К-246.

Описание визуального восприятия объектов культурного наследия:

- Возможность идентификации объекта культурного наследия: **«Мыза Лапинская: господский дом, гостевой флигель, хозяйственная постройка дворового каре, фрагмент ограды дворового каре, южная ограда переднего въезда в дворовое каре, плодовой усадебный сад 5 га, природный ландшафт, оформленный при усадебном строительстве (склон ложбины и шлейф глинта, посадки декоративного кустарника, аллеи, руины мельницы на роднике 40 га)»**.
- Значительное пространственное удаление идентифицируемого рассматриваемого объекта культурного наследия от точки визуального восприятия.
- Сезонность визуального восприятия идентифицируемого рассматриваемого объекта культурного наследия, ввиду наличия на оси визуального восприятия элементов густого озеленения территории.
- Отсутствие возможности целостного визуального восприятия идентифицируемого рассматриваемого объекта культурного наследия.

Взам. инв. №

Подпись и дата

Инв. № подл.

Изм.	Кол.уч	Лист	№ док.	Подп.	Дата

ЛО-16-ПОЗО-20-ЛВА/2


Лист

124



Фото 113. Развертка местности в северо-восточном направлении со стороны автотрассы. Точка статического визуального восприятия идентифицируемого рассматриваемого объекта культурного наследия.

Условные обозначения:

 Рассматриваемый объект культурного наследия регионального значения **«Мыза Лапинская»**, и входящие в его состав объекты культурного наследия: **«Господский дом с оградой», «Второй господский дом с хозяйственной постройкой», «Флигель», «Хозяйственная постройка дворового каре», «Скотный двор», «Сенной сарай», сер. XIX в. «Молочный дом с коровником», «Усадебный парк»**, расположенный по адресу: Ленинградская область, Ломоносовский район, Кипенское сельское поселение, деревня Вильповицы, западнее Леволовского ручья на месте его выхода к автодороге 41К-246.

Описание визуального восприятия объектов культурного наследия:

- Возможность идентификации объекта культурного наследия: **«Мыза Лапинская: господский дом, гостевой флигель, хозяйственная постройка дворового каре, фрагмент ограды дворового каре, южная ограда переднего въезда в дворовое каре, плодовой усадебный сад 5 га, природный ландшафт, оформленный при усадебном строительстве (склон ложбины и шлейф глинта, посадки декоративного кустарника, аллеи, руины мельницы на роднике 40 га)»**.
- Значительное пространственное удаление идентифицируемого рассматриваемого объекта культурного наследия от точки визуального восприятия.
- Сезонность визуального восприятия идентифицируемого рассматриваемого объекта культурного наследия, ввиду наличия на оси визуального восприятия элементов густого озеленения территории.
- Отсутствие возможности целостного визуального восприятия идентифицируемого рассматриваемого объекта культурного наследия.

Взам. инв. №

Подпись и дата

Инв. № подл.

Изм.	Кол.уч	Лист	№ док.	Подп.	Дата

ЛО-16-ПОЗО-20-ЛВА/2


Лист

125



Фото 114. Пространственный канал автотрассы в восточном направлении. Точка статического визуального восприятия идентифицируемого рассматриваемого объекта культурного наследия.

Условные обозначения:

 Рассматриваемый объект культурного наследия регионального значения **«Мыза Лапинская»**, и входящие в его состав объекты культурного наследия: **«Господский дом с оградой»**, **«Второй господский дом с хозяйственной постройкой»**, **«Флигель»**, **«Хозяйственная постройка дворового каре»**, **«Скотный двор»**, **«Сенной сарай»**, сер. XIX в. **«Молочный дом с коровником»**, **«Усадебный парк»**, расположенный по адресу: Ленинградская область, Ломоносовский район, Кипенское сельское поселение, деревня Вильповицы, западнее Леволовского ручья на месте его выхода к автодороге 41К-246.

Описание визуального восприятия объектов культурного наследия:

- Возможность идентификации объекта культурного наследия: **«Мыза Лапинская: господский дом, гостевой флигель, хозяйственная постройка дворового каре, фрагмент ограды дворового каре, южная ограда переднего въезда в дворовое каре, плодовой усадебный сад 5 га, природный ландшафт, оформленный при усадебном строительстве (склон ложбины и шлейф глинта, посадки декоративного кустарника, аллеи, руины мельницы на роднике 40 га)»**.
- Значительное пространственное удаление идентифицируемого рассматриваемого объекта культурного наследия от точки визуального восприятия.
- Сезонность визуального восприятия идентифицируемого рассматриваемого объекта культурного наследия, ввиду наличия на оси визуального восприятия элементов густого озеленения территории.
- Отсутствие возможности целостного визуального восприятия идентифицируемого рассматриваемого объекта культурного наследия.

Взам. инв. №

Подпись и дата

Инв. № подл.

Изм.	Кол.уч	Лист	№ док.	Подп.	Дата

ЛО-16-ПОЗО-20-ЛВА/2

Лист

126



Фото 115. Пространственный канал автотрассы в восточном направлении. Точка статического визуального восприятия идентифицируемого рассматриваемого объекта культурного наследия.

Описание визуального восприятия объектов культурного наследия:

- Возможность идентификации объекта культурного наследия: **«Мыза Лапинская: господский дом, гостевой флигель, хозяйственная постройка дворового каре, фрагмент ограды дворового каре, южная ограда переднего въезда в дворовое каре, плодовой усадебный сад 5 га, природный ландшафт, оформленный при усадебном строительстве (склон ложбины и шлейф глинта, посадки декоративного кустарника, аллеи, руины мельницы на роднике 40 га)».**
- Значительное пространственное удаление идентифицируемого рассматриваемого объекта культурного наследия от точки визуального восприятия.
- Сезонность визуального восприятия идентифицируемого рассматриваемого объекта культурного наследия, ввиду наличия на оси визуального восприятия элементов густого озеленения территории.
- Отсутствие возможности целостного визуального восприятия идентифицируемого рассматриваемого объекта культурного наследия.

Условные обозначения:



Рассматриваемый объект культурного наследия регионального значения **«Мыза Лапинская»**, и входящие в его состав объекты культурного наследия: **«Господский дом с оградой»**, **«Второй господский дом с хозяйственной постройкой»**, **«Флигель»**, **«Хозяйственная постройка дворового каре»**, **«Скотный двор»**, **«Сенной сарай»**, **сер. XIX в. «Молочный дом с коровником»**, **«Усадебный парк»**, расположенный по адресу: Ленинградская область, Ломоносовский район, Кипенское сельское поселение, деревня Вильповицы, западнее Леволовского ручья на месте его выхода к автодороге 41К-246.



Фото 116. Пространственный канал автотрассы в восточном направлении. Точка отсутствия возможности визуального восприятия объектов культурного наследия.

Описание визуального восприятия объектов культурного наследия:

- Отсутствие возможности идентификации объектов культурного наследия.
- Значительное пространственное удаление объекта культурного наследия от точки визуального восприятия: **«Мыза Лапинская: господский дом, гостевой флигель, хозяйственная постройка дворового каре, фрагмент ограды дворового каре, южная ограда переднего въезда в дворовое каре, плодовой усадебный сад 5 га, природный ландшафт, оформленный при усадебном строительстве (склон ложбины и шлейф глинта, посадки декоративного кустарника, аллеи, руины мельницы на роднике 40 га)».**

Взам. инв. №

Подпись и дата

Инв. № подл.

Изм.	Кол.уч	Лист	№ док.	Подп.	Дата

ЛО-16-ПОЗО-20-ЛВА/2

Лист

128




Фото 117. Развертка автотрассы в северо-западном направлении. Точка статического визуального восприятия идентифицируемого рассматриваемого объекта культурного наследия.

Условные обозначения:



Рассматриваемый объект культурного наследия регионального значения **«Мыза Лапинская»**, и входящие в его состав объекты культурного наследия: **«Господский дом с оградой»**, **«Второй господский дом с хозяйственной постройкой»**, **«Флигель»**, **«Хозяйственная постройка дворового каре»**, **«Скотный двор»**, **«Сенной сарай»**, **сер. XIX в. «Молочный дом с коровником»**, **«Усадебный парк»**, расположенный по адресу: Ленинградская область, Ломоносовский район, Кипенское сельское поселение, деревня Вильповицы, западнее Леволовского ручья на месте его выхода к автодороге 41К-246.

Описание визуального восприятия объектов культурного наследия:

- Возможность идентификации объекта культурного наследия: **«Мыза Лапинская: господский дом, гостевой флигель, хозяйственная постройка дворового каре, фрагмент ограды дворового каре, южная ограда переднего въезда в дворовое каре, плодовой усадебный сад 5 га, природный ландшафт, оформленный при усадебном строительстве (склон ложбины и шлейф глинта, посадки декоративного кустарника, аллеи, руины мельницы на роднике 40 га)»**.
- Значительное пространственное удаление идентифицируемого рассматриваемого объекта культурного наследия от точки визуального восприятия.
- Сезонность визуального восприятия идентифицируемого рассматриваемого объекта культурного наследия, ввиду наличия на оси визуального восприятия элементов густого озеленения территории.
- Отсутствие возможности целостного визуального восприятия идентифицируемого рассматриваемого объекта культурного наследия.

Взам. инв. №

Подпись и дата

Инв. № подл.

Изм.	Кол.уч	Лист	№ док.	Подп.	Дата

ЛО-16-ПОЗО-20-ЛВА/2

Лист

129



Фото 118. Развертка общей местности объектов культурного наследия в северном направлении. Точка статического визуального восприятия идентифицируемых рассматриваемых объектов культурного наследия.

Описание визуального восприятия объектов культурного наследия:

- Возможность идентификации объектов культурного наследия: «**Водоподводящая система Петергофа**»; «**Церковь Александры**»; «**Парк Луговой (Озерковый)**».
- Значительное пространственное удаление идентифицируемого рассматриваемого объекта культурного наследия «**Церковь Александры**» от точки визуального восприятия.
- Наличие на оси визуального восприятия идентифицируемого рассматриваемого объекта культурного наследия «**Церковь Александры**» элементов озеленения территории.
- Возможность целостного визуального восприятия идентифицируемого рассматриваемого объекта культурного наследия: «**Парк Луговой (Озерковый)**».
- Визуально-композиционная связь идентифицируемых рассматриваемых объектов культурного наследия.

Условные обозначения:

- Рассматриваемый объект культурного наследия федерального значения «**Водоподводящая система Петергофа**», 1720-1721 гг., инж. – гидравлик **Туволков В. Г.**, 2-я пол. XVIII в., 1944-1948 гг., 1970-е гг. (реставрация)», расположенный по адресу: г. Санкт-Петербург, город Петергоф, Ленинградская область, Ломоносовский район.
- Рассматриваемый объект культурного наследия регионального значения «**Церковь Александры**», расположенный по адресу: Ленинградская область, МО Ломоносовский муниципальный район, МО Низинское поселение, д. Низино, ул. Центральная, д. 59.
- Рассматриваемый объект культурного наследия федерального значения «**Парк Луговой Озерковый**», расположенный по адресу: Санкт-Петербург, г. Петергоф, между линией Балтийской железной дороги и Шинкарским прудом.

Индв.№ подл.	Подпись и дата	Взам. инв. №

Изм.	Кол.уч	Лист	№ док.	Подп.	Дата

ЛО-16-ПОЗО-20-ЛВА/2



Фото 119. Развертка местности к югу от Церковного пруда в западном направлении. Точка отсутствия возможности визуального восприятия объектов культурного наследия.

Описание визуального восприятия объектов культурного наследия:

- Отсутствие возможности идентификации объектов культурного наследия.

Инва.№ подл. Подпись и дата Взам. инв. №

Изм.	Кол.уч	Лист	№ док.	Подп.	Дата

ЛО-16-ПОЗО-20-ЛВА/2

Лист
131



Фото 120. Развертка местности вдоль Старопетергофского канала в западном направлении. Точка маршрута динамического визуального восприятия идентифицируемых рассматриваемых объектов культурного наследия.

Описание визуального восприятия объектов культурного наследия:

- Возможность идентификации объектов культурного наследия: **«Водоподводящая система Петергофа»; «Церковь Александры».**
- Значительное пространственное удаление идентифицируемого рассматриваемого объекта культурного наследия **«Церковь Александры»** от точки визуального восприятия.
- Наличие на оси визуального восприятия идентифицируемого рассматриваемого объекта культурного наследия **«Церковь Александры»**, элементов густого озеленения территории.

Условные обозначения:



Рассматриваемый объект культурного наследия федерального значения **«Водоподводящая система Петергофа», 1720-1721 гг., инж. – гидравлик Туволок В. Г., 2-я пол. XVIII в., 1944-1948 гг., 1970-е гг. (реставрация)»**, расположенный по адресу: г. Санкт-Петербург, город Петергоф, Ленинградская область, Ломоносовский район.



Рассматриваемый объект культурного наследия регионального значения **«Церковь Александры»**, расположенный по адресу: Ленинградская область, МО Ломоносовский муниципальный район, МО Низинское поселение, д. Низино, ул. Центральная, д. 59.

Взам. инв. №

Подпись и дата

Инв. № подл.

Изм.	Кол.уч	Лист	№ док.	Подп.	Дата

ЛО-16-ПОЗО-20-ЛВА/2

Лист

132




Фото 121. Развертка местности вдоль Старопетергофского канала в западном направлении. Точка маршрута динамического визуального восприятия идентифицируемых рассматриваемых объектов культурного наследия.

Описание визуального восприятия объектов культурного наследия:

- Возможность идентификации объектов культурного наследия: «**Водоподводящая система Петергофа**»; «**Церковь Александры**».
- Значительное пространственное удаление идентифицируемого рассматриваемого объекта культурного наследия «**Церковь Александры**» от точки визуального восприятия.
- Сезонность визуального восприятия идентифицируемого рассматриваемого объекта культурного наследия «**Церковь Александры**», ввиду наличия на оси визуального восприятия элементов густого озеленения территории.

Условные обозначения:

 Рассматриваемый объект культурного наследия федерального значения «**Водоподводящая система Петергофа**», 1720-1721 гг., инж. – гидравлик **Туволков В. Г.**, 2-я пол. XVIII в., 1944-1948 гг., 1970-е гг. (реставрация)», расположенный по адресу: г. Санкт-Петербург, город Петергоф, Ленинградская область, Ломоносовский район.


 Рассматриваемый объект культурного наследия регионального значения «**Церковь Александры**», расположенный по адресу: Ленинградская область, МО Ломоносовский муниципальный район, МО Низинское поселение, д. Низино, ул. Центральная, д. 59.



Фото 122. Развертка местности вдоль Старопетергофского канала в западном направлении. Точка отсутствия возможности визуального восприятия объектов культурного наследия.

Описание визуального восприятия объектов культурного наследия:

- Отсутствие возможности идентификации объектов культурного наследия.

Инва.№ подл. Подпись и дата Взам. инв. №

Изм.	Кол.уч	Лист	№ док.	Подп.	Дата
------	--------	------	--------	-------	------

ЛО-16-ПОЗО-20-ЛВА/2



Фото 123. Развертка местности вдоль Старопетергофского канала в западном направлении. Точка маршрута динамического визуального восприятия идентифицируемого рассматриваемого объекта культурного наследия.

Описание визуального восприятия объектов культурного наследия:

- Возможность идентификации объекта культурного наследия: **«Водоподводящая система Петергофа».**
- Наличие на оси визуального восприятия идентифицируемого рассматриваемого объекта культурного наследия элементов озеленения территории.

Условные обозначения:



Рассматриваемый объект культурного наследия федерального значения **«Водоподводящая система Петергофа», 1720-1721 гг., инж. – гидравлик Туволков В. Г., 2-я пол. XVIII в., 1944-1948 гг., 1970-е гг. (реставрация)»**, расположенный по адресу: г. Санкт-Петербург, город Петергоф, Ленинградская область, Ломоносовский район.

Изн.№ подл.	Подпись и дата	Взам. инв. №

Изм.	Кол.уч	Лист	№ док.	Подп.	Дата

ЛО-16-ПОЗО-20-ЛВА/2



Фото 124. Развертка местности вдоль Старопетергофского канала в западном направлении. Точка маршрута динамического визуального восприятия идентифицируемого рассматриваемого объекта культурного наследия.

Описание визуального восприятия объектов культурного наследия:

- Возможность идентификации объекта культурного наследия: **«Водоподводящая система Петергофа».**
- Наличие на оси визуального восприятия идентифицируемого рассматриваемого объекта культурного наследия элементов озеленения территории.

Условные обозначения:



Рассматриваемый объект культурного наследия федерального значения **«Водоподводящая система Петергофа», 1720-1721 гг., инж. – гидравлик Туволков В. Г., 2-я пол. XVIII в., 1944-1948 гг., 1970-е гг. (реставрация)»,** расположенный по адресу: г. Санкт-Петербург, город Петергоф, Ленинградская область, Ломоносовский район.



Фото 125. Развертка местности вдоль Старопетергофского канала в западном направлении. Точка маршрута динамического визуального восприятия идентифицируемого рассматриваемого объекта культурного наследия.

Описание визуального восприятия объектов культурного наследия:

- Возможность идентификации объекта культурного наследия: **«Водоподводящая система Петергофа».**
- Наличие на оси визуального восприятия идентифицируемого рассматриваемого объекта культурного наследия элементов озеленения территории.

Условные обозначения:



Рассматриваемый объект культурного наследия федерального значения **«Водоподводящая система Петергофа», 1720-1721 гг., инж. – гидравлик Туволков В. Г., 2-я пол. XVIII в., 1944-1948 гг., 1970-е гг. (реставрация)»**, расположенный по адресу: г. Санкт-Петербург, город Петергоф, Ленинградская область, Ломоносовский район.

Иniv.№ подл.	Подпись и дата	Взам. инв. №

Изм.	Кол.уч	Лист	№ док.	Подп.	Дата

ЛО-16-ПОЗО-20-ЛВА/2



Фото 126. Развертка местности вдоль Старопетергофского канала в западном направлении. Точка маршрута динамического визуального восприятия идентифицируемого рассматриваемого объекта культурного наследия.

Описание визуального восприятия объектов культурного наследия:

- Возможность идентификации объекта культурного наследия: **«Водоподводящая система Петергофа».**
- Наличие на оси визуального восприятия идентифицируемого рассматриваемого объекта культурного наследия элементов озеленения территории.

Условные обозначения:



Рассматриваемый объект культурного наследия федерального значения **«Водоподводящая система Петергофа», 1720-1721 гг., инж. – гидравлик Туволков В. Г., 2-я пол. XVIII в., 1944-1948 гг., 1970-е гг. (реставрация)»**, расположенный по адресу: г. Санкт-Петербург, город Петергоф, Ленинградская область, Ломоносовский район.



Фото 127. Развертка реки Черная в южном направлении в районе деревни Низино. Точка маршрута динамического визуального восприятия идентифицируемого рассматриваемого объекта культурного наследия.

Описание визуального восприятия объектов культурного наследия:

- Возможность идентификации объекта культурного наследия: **«Водоподводящая система парков Стрельны»**.
- Наличие на оси визуального восприятия идентифицируемого рассматриваемого объекта культурного наследия элементов густого озеленения территории.

Условные обозначения:



Рассматриваемый объект культурного наследия федерального значения **«Водоподводящая система парков Стрельны»**, расположенный по адресу: Санкт-Петербург, пос. Стрельна.

Индв.№ подл. Подпись и дата Взам. инв. №

Изм.	Кол.уч	Лист	№ док.	Подп.	Дата

ЛО-16-ПОЗО-20-ЛВА/2



Фото 128. Развертка местности в юго-восточном направлении. Точка отсутствия возможности визуального восприятия объектов культурного наследия.

Описание визуального восприятия объектов культурного наследия:

- Отсутствие возможности идентификации объектов культурного наследия.
- Значительное пространственное удаление объекта культурного наследия «**Водоподводящая система парков Стрельны**» от точки визуального восприятия.

Индв.№ подл. Подпись и дата Взам. инв. №

Изм.	Кол.уч	Лист	№ док.	Подп.	Дата

ЛО-16-ПОЗО-20-ЛВА/2



Фото 129. Пространственный канал местности вдоль Старопетергофского канала в северном направлении. Точка маршрута динамического визуального восприятия идентифицируемого рассматриваемого объекта культурного наследия.

Описание визуального восприятия объектов культурного наследия:

- Возможность идентификации объекта культурного наследия: **«Водоподводящая система Петергофа».**
- Наличие на оси визуального восприятия идентифицируемого рассматриваемого объекта культурного наследия элементов озеленения территории.

Условные обозначения:



Рассматриваемый объект культурного наследия федерального значения **«Водоподводящая система Петергофа», 1720-1721 гг., инж. – гидравлик Туволков В. Г., 2-я пол. XVIII в., 1944-1948 гг., 1970-е гг. (реставрация)»**, расположенный по адресу: г. Санкт-Петербург, город Петергоф, Ленинградская область, Ломоносовский район.

Изм.	Кол.уч	Лист	№ док.	Подп.	Дата



Фото 130. Пространственный канал местности вдоль Старопетергофского канала в северном направлении. Точка маршрута динамического визуального восприятия идентифицируемого рассматриваемого объекта культурного наследия.

Описание визуального восприятия объектов культурного наследия:

- Возможность идентификации объекта культурного наследия: **«Водоподводящая система Петергофа».**
- Наличие на оси визуального восприятия идентифицируемого рассматриваемого объекта культурного наследия элементов озеленения территории.

Условные обозначения:



Рассматриваемый объект культурного наследия федерального значения **«Водоподводящая система Петергофа», 1720-1721 гг., инж. – гидравлик Туволков В. Г., 2-я пол. XVIII в., 1944-1948 гг., 1970-е гг. (реставрация)»**, расположенный по адресу: г. Санкт-Петербург, город Петергоф, Ленинградская область, Ломоносовский район.

Взам. инв. №

Подпись и дата

Инв. № подл.

Изм.	Кол.уч	Лист	№ док.	Подп.	Дата

ЛО-16-ПОЗО-20-ЛВА/2

Лист

142



Фото 131. Развертка местности между Шинкарским прудом и улицей Центральная в северном направлении. Точка статического визуального восприятия идентифицируемого рассматриваемого объекта культурного наследия.

Описание визуального восприятия объектов культурного наследия:

- Возможность идентификации объекта культурного наследия: **«Водоподводящая система парков Стрельны».**
- Наличие на оси визуального восприятия идентифицируемого рассматриваемого объекта культурного наследия элементов густого озеленения территории.

Условные обозначения:



Рассматриваемый объект культурного наследия федерального значения **«Водоподводящая система парков Стрельны»**, расположенный по адресу: Санкт-Петербург, пос. Стрельна.

Индв.№ подл. Подпись и дата Взам. инв. №

Изм.	Кол.уч	Лист	№ док.	Подп.	Дата

ЛО-16-ПОЗО-20-ЛВА/2



Фото 132. Пространственный канал улицы Центральная к северу от Шинкарского пруда в северо-западном направлении. Точка оптимального визуального восприятия идентифицируемого рассматриваемого объекта культурного наследия.

Описание визуального восприятия объектов культурного наследия:

- Возможность идентификации объекта культурного наследия: **«Водоподводящая система Петергофа».**
- Наличие на оси визуального восприятия идентифицируемого рассматриваемого объекта культурного наследия элементов густого озеленения территории.

Условные обозначения:



Рассматриваемый объект культурного наследия федерального значения **«Водоподводящая система Петергофа», 1720-1721 гг., инж. – гидравлик Туволков В. Г., 2-я пол. XVIII в., 1944-1948 гг., 1970-е гг. (реставрация)»**, расположенный по адресу: г. Санкт-Петербург, город Петергоф, Ленинградская область, Ломоносовский район.



Фото 133. Развертка местности со стороны улицы Центральная в юго-западном направлении. Точка оптимального визуального восприятия идентифицируемого рассматриваемого объекта культурного наследия.

Описание визуального восприятия объектов культурного наследия:

- Возможность идентификации объекта культурного наследия: **«Водоподводящая система Петергофа».**
- Наличие на оси визуального восприятия идентифицируемого рассматриваемого объекта культурного наследия элементов густого озеленения территории.

Условные обозначения:



Рассматриваемый объект культурного наследия федерального значения **«Водоподводящая система Петергофа», 1720-1721 гг., инж. – гидравлик Туволков В. Г., 2-я пол. XVIII в., 1944-1948 гг., 1970-е гг. (реставрация)»**, расположенный по адресу: г. Санкт-Петербург, город Петергоф, Ленинградская область, Ломоносовский район.

Индв.№ подл. Подпись и дата Взам. инв. №

Изм.	Кол.уч	Лист	№ док.	Подп.	Дата

ЛО-16-ПОЗО-20-ЛВА/2



Фото 134. Развертка нечетной стороны улицы Центральная к северо-востоку от Шинкарского пруда. Точка статического визуального восприятия идентифицируемого рассматриваемого объекта культурного наследия.

Описание визуального восприятия объектов культурного наследия:

- Возможность идентификации объекта культурного наследия: **«Водоподводящая система парков Стрельны».**
- Наличие на оси визуального восприятия идентифицируемого рассматриваемого объекта культурного наследия элементов густого озеленения территории.

Условные обозначения:



Рассматриваемый объект культурного наследия федерального значения **«Водоподводящая система Петергофа», 1720-1721 гг., инж. – гидравлик Туволков В. Г., 2-я пол. XVIII в., 1944-1948 гг., 1970-е гг. (реставрация)»,** расположенный по адресу: г. Санкт-Петербург, город Петергоф, Ленинградская область, Ломоносовский район.

Инва.№ подл.	Подпись и дата	Взам. инв. №

Изм.	Кол.уч	Лист	№ док.	Подп.	Дата

ЛО-16-ПОЗО-20-ЛВА/2



Фото 135. Развертка нечетной стороны улицы Центральная к северо-востоку от Шинкарского пруда.
Точка отсутствия возможности визуального восприятия объектов культурного наследия.

Описание визуального восприятия объектов культурного наследия:

- Отсутствие возможности идентификации объектов культурного наследия.
- Наличие элементов густого озеленения территории, препятствующих визуальному восприятию объекта культурного наследия: **«Водоподводящая система парков Стрельны».**

Инов.№ подл. Подпись и дата Взам. инв. №

Изм.	Кол.уч	Лист	№ док.	Подп.	Дата

ЛО-16-ПОЗО-20-ЛВА/2

Лист
147



Фото 136. Развертка Шинкарского пруда в юго-западном направлении. Точка оптимального визуального восприятия идентифицируемого рассматриваемого объекта культурного наследия.

Описание визуального восприятия объектов культурного наследия:

- Возможность идентификации объекта культурного наследия: **«Водоподводящая система Петергофа».**

Условные обозначения:



Рассматриваемый объект культурного наследия федерального значения **«Водоподводящая система Петергофа», 1720-1721 гг., инж. – гидравлик Туволков В. Г., 2-я пол. XVIII в., 1944-1948 гг., 1970-е гг. (реставрация)»**, расположенный по адресу: г. Санкт-Петербург, город Петергоф, Ленинградская область, Ломоносовский район.

Инва.№ подл.	Подпись и дата	Взам. инв. №

Изм.	Кол.уч	Лист	№ док.	Подп.	Дата

ЛО-16-ПОЗО-20-ЛВА/2



Фото 137. Развертка Шинкарского пруда в юго-западном направлении. Точка оптимального визуального восприятия идентифицируемого рассматриваемого объекта культурного наследия.

Описание визуального восприятия объектов культурного наследия:

- Возможность идентификации объекта культурного наследия: **«Водоподводящая система Петергофа».**

Условные обозначения:



Рассматриваемый объект культурного наследия федерального значения **«Водоподводящая система Петергофа», 1720-1721 гг., инж. – гидравлик Туволокв В. Г., 2-я пол. XVIII в., 1944-1948 гг., 1970-е гг. (реставрация)»**, расположенный по адресу: г. Санкт-Петербург, город Петергоф, Ленинградская область, Ломоносовский район.

Изн.№ подл.	Подпись и дата	Взам. инв. №

Изм.	Кол.уч	Лист	№ док.	Подп.	Дата

ЛО-16-ПОЗО-20-ЛВА/2



Фото 138. Развертка местности к юго-западу от улицы Центральная в северо-восточном направлении. Точка оптимального визуального восприятия идентифицируемого рассматриваемого объекта культурного наследия.

Условные обозначения:



Рассматриваемый объект культурного наследия федерального значения «**Водоподводящая система Петергофа**», **1720-1721 гг., инж. – гидравлик Туволков В. Г., 2-я пол. XVIII в., 1944-1948 гг., 1970-е гг. (реставрация)**», расположенный по адресу: г. Санкт-Петербург, город Петергоф, Ленинградская область, Ломоносовский район.

Описание визуального восприятия объектов культурного наследия:

- Возможность идентификации объекта культурного наследия: «**Водоподводящая система Петергофа**».

Взам. инв. №

Подпись и дата

Инв. № подл.

Изм.	Кол.уч	Лист	№ док.	Подп.	Дата

ЛО-16-ПОЗО-20-ЛВА/2

Лист

150



Фото 139. Пространственный канал Старопетергофского канала в северо-западном направлении со стороны шлюза. Точка оптимального визуального восприятия идентифицируемого рассматриваемого объекта культурного наследия.

Условные обозначения:



Рассматриваемый объект культурного наследия федерального значения «**Водоподводящая система Петергофа**», **1720-1721 гг., инж. – гидравлик Туволков В. Г., 2-я пол. XVIII в., 1944-1948 гг., 1970-е гг. (реставрация)**», расположенный по адресу: г. Санкт-Петербург, город Петергоф, Ленинградская область, Ломоносовский район.

Описание визуального восприятия объектов культурного наследия:

- Возможность идентификации объекта культурного наследия: «**Водоподводящая система Петергофа**».

Изн.№ подл.	Подпись и дата	Взам. инв. №

Изм.	Кол.уч	Лист	№ док.	Подп.	Дата

ЛО-16-ПОЗО-20-ЛВА/2



Фото 140. Развертка Шинкарского пруда в западном направлении. Точка оптимального визуального восприятия идентифицируемого рассматриваемого объекта культурного наследия.

Описание визуального восприятия объектов культурного наследия:

- Возможность идентификации объекта культурного наследия: **«Водоподводящая система Петергофа».**

Условные обозначения:



Рассматриваемый объект культурного наследия федерального значения **«Водоподводящая система Петергофа», 1720-1721 гг., инж. – гидравлик Туволков В. Г., 2-я пол. XVIII в., 1944-1948 гг., 1970-е гг. (реставрация)»,** расположенный по адресу: г. Санкт-Петербург, город Петергоф, Ленинградская область, Ломоносовский район.




Фото 141. Развертка Шинкарского пруда в северо-западном направлении. Точка оптимального визуального восприятия идентифицируемого рассматриваемого объекта культурного наследия.

Описание визуального восприятия объектов культурного наследия:

- Возможность идентификации объекта культурного наследия: **«Водоподводящая система Петергофа».**

Условные обозначения:



Рассматриваемый объект культурного наследия федерального значения **«Водоподводящая система Петергофа», 1720-1721 гг., инж. – гидравлик Туволок В. Г., 2-я пол. XVIII в., 1944-1948 гг., 1970-е гг. (реставрация)»**, расположенный по адресу: г. Санкт-Петербург, город Петергоф, Ленинградская область, Ломоносовский район.



Фото 142. Развертка Шинкарского пруда в северо-западном направлении. Точка оптимального визуального восприятия идентифицируемого рассматриваемого объекта культурного наследия.

Описание визуального восприятия объектов культурного наследия:

- Возможность идентификации объекта культурного наследия: **«Водоподводящая система Петергофа».**

Условные обозначения:



Рассматриваемый объект культурного наследия федерального значения **«Водоподводящая система Петергофа», 1720-1721 гг., инж. – гидравлик Туволков В. Г., 2-я пол. XVIII в., 1944-1948 гг., 1970-е гг. (реставрация)»**, расположенный по адресу: г. Санкт-Петербург, город Петергоф, Ленинградская область, Ломоносовский район.



Фото 143. Развертка Шинкарского пруда в южном направлении со стороны шлюза. Точка оптимального визуального восприятия идентифицируемого рассматриваемого объекта культурного наследия.

Описание визуального восприятия объектов культурного наследия:

- Возможность идентификации объекта культурного наследия: **«Водоподводящая система Петергофа».**

Условные обозначения:



Рассматриваемый объект культурного наследия федерального значения **«Водоподводящая система Петергофа», 1720-1721 гг., инж. – гидравлик Туволков В. Г., 2-я пол. XVIII в., 1944-1948 гг., 1970-е гг. (реставрация)»,** расположенный по адресу: г. Санкт-Петербург, город Петергоф, Ленинградская область, Ломоносовский район.

Изм.	Кол.уч	Лист	№ док.	Подп.	Дата



Фото 144. Развертка реки Шингарки в северо-восточном направлении со стороны Шинкарского пруда. **Условные обозначения:**

Точка оптимального визуального восприятия идентифицируемого рассматриваемого объекта культурного наследия.

Описание визуального восприятия объектов культурного наследия:

- Возможность идентификации объекта культурного наследия: **«Водоподводящая система Петергофа».**



Рассматриваемый объект культурного наследия федерального значения **«Водоподводящая система Петергофа», 1720-1721 гг., инж. – гидравлик Туволков В. Г., 2-я пол. XVIII в., 1944-1948 гг., 1970-е гг. (реставрация)»,** расположенный по адресу: г. Санкт-Петербург, город Петергоф, Ленинградская область, Ломоносовский район.

Изн.№ подл. Подпись и дата Взам. инв. №

Изм.	Кол.уч	Лист	№ док.	Подп.	Дата

ЛО-16-ПОЗО-20-ЛВА/2



Фото 145. Пространственный канал пешеходной аллеи в юго-восточном направлении между рекой Шингарка и Шинкарским прудом. Точка оптимального визуального восприятия идентифицируемого рассматриваемого объекта культурного наследия.

Описание визуального восприятия объектов культурного наследия:

- Возможность идентификации объекта культурного наследия: **«Водоподводящая система Петергофа».**

Условные обозначения:



Рассматриваемый объект культурного наследия федерального значения **«Водоподводящая система Петергофа», 1720-1721 гг., инж. – гидравлик Туволокв В. Г., 2-я пол. XVIII в., 1944-1948 гг., 1970-е гг. (реставрация)»**, расположенный по адресу: г. Санкт-Петербург, город Петергоф, Ленинградская область, Ломоносовский район.

Изн.№ подл.	Подпись и дата	Взам. инв. №

Изм.	Кол.уч	Лист	№ док.	Подп.	Дата

ЛО-16-ПОЗО-20-ЛВА/2



Фото 146. Развертка реки Шингарка в западном направлении к пешеходному мосту в районе деревни Узигонты. Точка статического визуального восприятия идентифицируемого рассматриваемого объекта культурного наследия.

Описание визуального восприятия объектов культурного наследия:

- Возможность идентификации объекта культурного наследия: **«Водоподводящая система Петергофа».**

Условные обозначения:



Рассматриваемый объект культурного наследия федерального значения **«Водоподводящая система Петергофа», 1720-1721 гг., инж. – гидравлик Туволок В. Г., 2-я пол. XVIII в., 1944-1948 гг., 1970-е гг. (реставрация)»**, расположенный по адресу: г. Санкт-Петербург, город Петергоф, Ленинградская область, Ломоносовский район.

Изм.	Кол.уч	Лист	№ док.	Подп.	Дата



Фото 147. Пространственный канал реки Шингарка в северном направлении с пешеходного моста в районе деревни Узигонты. Точка оптимального визуального восприятия идентифицируемого рассматриваемого объекта культурного наследия.

Условные обозначения:



Рассматриваемый объект культурного наследия федерального значения «**Водоподводящая система Петергофа**», **1720-1721 гг., инж. – гидравлик Туволков В. Г., 2-я пол. XVIII в., 1944-1948 гг., 1970-е гг. (реставрация)**», расположенный по адресу: г. Санкт-Петербург, город Петергоф, Ленинградская область, Ломоносовский район.

Описание визуального восприятия объектов культурного наследия:

- Возможность идентификации объекта культурного наследия: «**Водоподводящая система Петергофа**».

Изн.№ подл. | Подпись и дата | Взам. инв. №

Изм.	Кол.уч	Лист	№ док.	Подп.	Дата

ЛО-16-ПОЗО-20-ЛВА/2



Фото 148. Пространственный канал проезда между рекой Шингарка и деревней Узигонты в южном направлении. Точка статического визуального восприятия идентифицируемого рассматриваемого объекта культурного наследия.

Описание визуального восприятия объектов культурного наследия:

– Возможность идентификации объекта культурного наследия: **«Водоподводящая система Петергофа».**

Условные обозначения:



Рассматриваемый объект культурного наследия федерального значения **«Водоподводящая система Петергофа», 1720-1721 гг., инж. – гидравлик Туволков В. Г., 2-я пол. XVIII в., 1944-1948 гг., 1970-е гг. (реставрация)»**, расположенный по адресу: г. Санкт-Петербург, город Петергоф, Ленинградская область, Ломоносовский район.

Взам. инв. №

Подпись и дата

Инв. № подл.

Изм.	Кол.уч	Лист	№ док.	Подп.	Дата

ЛО-16-ПОЗО-20-ЛВА/2

Лист

160



Фото 149. Пространственный канал проезда между рекой Шингарка и деревней Узигонты в северном направлении. Точка отсутствия возможности визуального восприятия объектов культурного наследия.

Описание визуального восприятия объектов культурного наследия:

- Отсутствие возможности идентификации объектов культурного наследия.
- Наличие элементов густого озеленения территории, препятствующих визуальному восприятию объекта культурного наследия: **«Водоподводящая система Петергофа»**.

Индв.№ подл.

Подпись и дата

Взам. инв. №

Изм.	Кол.уч	Лист	№ док.	Подп.	Дата

ЛО-16-ПОЗО-20-ЛВА/2

Лист
161



Фото 150. Пространственный канал проезда между рекой Шингарка и деревней Узигонты в южном направлении. Точка отсутствия возможности визуального восприятия объектов культурного наследия.

Описание визуального восприятия объектов культурного наследия:

- Отсутствие возможности идентификации объектов культурного наследия.
- Наличие элементов густого озеленения территории, препятствующих визуальному восприятию объекта культурного наследия: **«Водоподводящая система Петергофа».**

Индв.№ подл. Подпись и дата Взам. инв. №

Изм.	Кол.уч	Лист	№ док.	Подп.	Дата

ЛО-16-ПОЗО-20-ЛВА/2



Фото 151. Пространственный канал проезда между рекой Шингарка и деревней Узигонты в юго-западном направлении. Точка отсутствия возможности визуального восприятия объектов культурного наследия.

Описание визуального восприятия объектов культурного наследия:

- Отсутствие возможности идентификации объектов культурного наследия.
- Наличие элементов густого озеленения территории, препятствующих визуальному восприятию объекта культурного наследия: **«Водоподводящая система Петергофа».**

Взам. инв. №

Подпись и дата

Инв. № подл.

Изм.	Кол.уч	Лист	№ док.	Подп.	Дата

ЛО-16-ПОЗО-20-ЛВА/2

Лист

163



Фото 152. Пространственный канал реки Шингарка в южном направлении в районе деревни Узигонты. Точка статического визуального восприятия идентифицируемого рассматриваемого объекта культурного наследия.

Описание визуального восприятия объектов культурного наследия:

- Возможность идентификации объекта культурного наследия: **«Водоподводящая система Петергофа».**
- Наличие на оси визуального восприятия идентифицируемого рассматриваемого объекта культурного наследия элементов озеленения территории.

Условные обозначения:



Рассматриваемый объект культурного наследия федерального значения **«Водоподводящая система Петергофа», 1720-1721 гг., инж. – гидравлик Туволков В. Г., 2-я пол. XVIII в., 1944-1948 гг., 1970-е гг. (реставрация)»**, расположенный по адресу: г. Санкт-Петербург, город Петергоф, Ленинградская область, Ломоносовский район.

Изм.	Кол.уч	Лист	№ док.	Подп.	Дата



Фото 153. Пространственный канал местности к юго-востоку от реки Шингарка в юго-западном направлении. Точка отсутствия возможности визуального восприятия объектов культурного наследия.

Описание визуального восприятия объектов культурного наследия:

- Отсутствие возможности идентификации объектов культурного наследия.
- Наличие элементов густого озеленения территории, препятствующих визуальному восприятию объекта культурного наследия: **«Водоподводящая система Петергофа»**.

Индв.№ подл. Подпись и дата Взам. инв. №

Изм.	Кол.уч	Лист	№ док.	Подп.	Дата

ЛО-16-ПОЗО-20-ЛВА/2



Фото 154. Развертка местности в восточном направлении в районе деревни Узигонты. Точка отсутствия возможности визуального восприятия объектов культурного наследия.

Описание визуального восприятия объектов культурного наследия:

- Отсутствие возможности идентификации объектов культурного наследия.
- Наличие элементов густого озеленения территории, препятствующих визуальному восприятию объекта культурного наследия: **«Водоподводящая система Петергофа»**.

Инд. № подл. Подпись и дата Взам. инв. №

Изм.	Кол.уч	Лист	№ док.	Подп.	Дата

ЛО-16-ПОЗО-20-ЛВА/2

Лист
166



Фото 155. Пространственный канал реки Шингарка в южном направлении в районе деревни Узигонты. Точка статического визуального восприятия идентифицируемого рассматриваемого объекта культурного наследия.

Описание визуального восприятия объектов культурного наследия:

- Возможность идентификации объекта культурного наследия: **«Водоподводящая система Петергофа».**
- Наличие на оси визуального восприятия идентифицируемого рассматриваемого объекта культурного наследия элементов озеленения территории.

Условные обозначения:



Рассматриваемый объект культурного наследия федерального значения **«Водоподводящая система Петергофа», 1720-1721 гг., инж. – гидравлик Туволков В. Г., 2-я пол. XVIII в., 1944-1948 гг., 1970-е гг. (реставрация)»,** расположенный по адресу: г. Санкт-Петербург, город Петергоф, Ленинградская область, Ломоносовский район.

Изм.	Кол.уч	Лист	№ док.	Подп.	Дата



Фото 156. Развертка реки Шингарка в западном направлении в районе деревни Узигонты. Точка статического визуального восприятия идентифицируемого рассматриваемого объекта культурного наследия.

Описание визуального восприятия объектов культурного наследия:

- Возможность идентификации объекта культурного наследия: **«Водоподводящая система Петергофа».**

Условные обозначения:



Рассматриваемый объект культурного наследия федерального значения **«Водоподводящая система Петергофа», 1720-1721 гг., инж. – гидравлик Туволков В. Г., 2-я пол. XVIII в., 1944-1948 гг., 1970-е гг. (реставрация)»**, расположенный по адресу: г. Санкт-Петербург, город Петергоф, Ленинградская область, Ломоносовский район.



Фото 157. Пространственный канал проезда вдоль реки Шингарка в южном направлении в районе деревни Узигонты. Точка статического визуального восприятия идентифицируемого рассматриваемого объекта культурного наследия.

Описание визуального восприятия объектов культурного наследия:

- Возможность идентификации объекта культурного наследия: **«Водоподводящая система Петергофа».**

Условные обозначения:



Рассматриваемый объект культурного наследия федерального значения **«Водоподводящая система Петергофа», 1720-1721 гг., инж. – гидравлик Туволков В. Г., 2-я пол. XVIII в., 1944-1948 гг., 1970-е гг. (реставрация)»**, расположенный по адресу: г. Санкт-Петербург, город Петергоф, Ленинградская область, Ломоносовский район.

Изн.№ подл. | Подпись и дата | Взам. инв. №

Изм.	Кол.уч	Лист	№ док.	Подп.	Дата

ЛО-16-ПОЗО-20-ЛВА/2



Фото 158. Развертка местности в юго-западном направлении к югу от автотрассы КАД. Точка отсутствия возможности визуального восприятия объектов культурного наследия.

Описание визуального восприятия объектов культурного наследия:

- Отсутствие возможности идентификации объектов культурного наследия.
- Значительное пространственное удаление объекта культурного наследия **«Водоподводящая система Петергофа»** от точки визуального восприятия.

Инов.№ подл. Подпись и дата Взам. инв. №

Изм.	Кол.уч	Лист	№ док.	Подп.	Дата

ЛО-16-ПОЗО-20-ЛВА/2



Фото 159. Развертка реки Шингарка в юго-западном направлении к югу от автотрассы КАД. Точка оптимального визуального восприятия идентифицируемого рассматриваемого объекта культурного наследия.

Описание визуального восприятия объектов культурного наследия:

- Возможность идентификации объекта культурного наследия: **«Водоподводящая система Петергофа».**

Условные обозначения:



Рассматриваемый объект культурного наследия федерального значения **«Водоподводящая система Петергофа», 1720-1721 гг., инж. – гидравлик Туволков В. Г., 2-я пол. XVIII в., 1944-1948 гг., 1970-е гг. (реставрация)»,** расположенный по адресу: г. Санкт-Петербург, город Петергоф, Ленинградская область, Ломоносовский район.

Иniv.№ подл.	Подпись и дата	Взам. инв. №

Изм.	Кол.уч	Лист	№ док.	Подп.	Дата

ЛО-16-ПОЗО-20-ЛВА/2



Фото 160. Пространственный местности вдоль реки Шингарка в северном направлении. Точка статического визуального восприятия идентифицируемого рассматриваемого объекта культурного наследия.

Описание визуального восприятия объектов культурного наследия:

- Возможность идентификации объекта культурного наследия: **«Водоподводящая система Петергофа».**
- Наличие на оси визуального восприятия идентифицируемого рассматриваемого объекта культурного наследия элементов густого озеленения территории.

Условные обозначения:



Рассматриваемый объект культурного наследия федерального значения **«Водоподводящая система Петергофа», 1720-1721 гг., инж. – гидравлик Туволков В. Г., 2-я пол. XVIII в., 1944-1948 гг., 1970-е гг. (реставрация)»,** расположенный по адресу: г. Санкт-Петербург, город Петергоф, Ленинградская область, Ломоносовский район.



Фото 161. Развертка реки Шингарка в западном направлении в районе Зеленой Долины. Точка статического визуального восприятия идентифицируемого рассматриваемого объекта культурного наследия.

Описание визуального восприятия объектов культурного наследия:

- Возможность идентификации объекта культурного наследия: **«Водоподводящая система Петергофа».**

Условные обозначения:



Рассматриваемый объект культурного наследия федерального значения **«Водоподводящая система Петергофа», 1720-1721 гг., инж. – гидравлик Туволков В. Г., 2-я пол. XVIII в., 1944-1948 гг., 1970-е гг. (реставрация)»,** расположенный по адресу: г. Санкт-Петербург, город Петергоф, Ленинградская область, Ломоносовский район.



Фото 162. Развертка реки Шингарка в северо-западном направлении. Точка статического визуального восприятия идентифицируемого рассматриваемого объекта культурного наследия.

Условные обозначения:



Рассматриваемый объект культурного наследия федерального значения «**Водоподводящая система Петергофа**», 1720-1721 гг., инж. – гидравлик **Туволков В. Г.**, 2-я пол. XVIII в., 1944-1948 гг., 1970-е гг. (реставрация)», расположенный по адресу: г. Санкт-Петербург, город Петергоф, Ленинградская область, Ломоносовский район.

Описание визуального восприятия объектов культурного наследия:

- Возможность идентификации объекта культурного наследия: «**Водоподводящая система Петергофа**».

Изн.№ подл. | Подпись и дата | Взам. инв. №

Изм.	Кол.уч	Лист	№ док.	Подп.	Дата

ЛО-16-ПОЗО-20-ЛВА/2




Фото 163. Развертка реки Шингарка в северо-западном направлении. Точка статического визуального восприятия идентифицируемого рассматриваемого объекта культурного наследия.

Описание визуального восприятия объектов культурного наследия:

- Возможность идентификации объекта культурного наследия: **«Водоподводящая система Петергофа».**

Условные обозначения:



Рассматриваемый объект культурного наследия федерального значения **«Водоподводящая система Петергофа», 1720-1721 гг., инж. – гидравлик Туволков В. Г., 2-я пол. XVIII в., 1944-1948 гг., 1970-е гг. (реставрация)»**, расположенный по адресу: г. Санкт-Петербург, город Петергоф, Ленинградская область, Ломоносовский район.

Изн.№ подл. | Подпись и дата | Взам. инв. №

Изм.	Кол.уч	Лист	№ док.	Подп.	Дата

ЛО-16-ПОЗО-20-ЛВА/2



Фото 164. Развертка реки Шингарка в северо-западном направлении. Точка статического визуального восприятия идентифицируемого рассматриваемого объекта культурного наследия.

Условные обозначения:



Рассматриваемый объект культурного наследия федерального значения **«Водоподводящая система Петергофа», 1720-1721 гг., инж. – гидравлик Туволков В. Г., 2-я пол. XVIII в., 1944-1948 гг., 1970-е гг. (реставрация)»**, расположенный по адресу: г. Санкт-Петербург, город Петергоф, Ленинградская область, Ломоносовский район.

Описание визуального восприятия объектов культурного наследия:

- Возможность идентификации объекта культурного наследия: **«Водоподводящая система Петергофа»**.



Фото 165. Развертка реки Шингарка в северо-западном направлении. Точка оптимального визуального восприятия идентифицируемого рассматриваемого объекта культурного наследия.

Описание визуального восприятия объектов культурного наследия:

- Возможность идентификации объекта культурного наследия: **«Водоподводящая система Петергофа».**

Условные обозначения:



Рассматриваемый объект культурного наследия федерального значения **«Водоподводящая система Петергофа», 1720-1721 гг., инж. – гидравлик Туволков В. Г., 2-я пол. XVIII в., 1944-1948 гг., 1970-е гг. (реставрация)»**, расположенный по адресу: г. Санкт-Петербург, город Петергоф, Ленинградская область, Ломоносовский район.

Изм.	Кол.уч	Лист	№ док.	Подп.	Дата



Фото 166. Развертка реки Шингарка в северо-западном направлении. Точка оптимального визуального восприятия идентифицируемого рассматриваемого объекта культурного наследия.

Описание визуального восприятия объектов культурного наследия:

- Возможность идентификации объекта культурного наследия: **«Водоподводящая система Петергофа».**

Условные обозначения:



Рассматриваемый объект культурного наследия федерального значения **«Водоподводящая система Петергофа», 1720-1721 гг., инж. – гидравлик Туволок В. Г., 2-я пол. XVIII в., 1944-1948 гг., 1970-е гг. (реставрация)»**, расположенный по адресу: г. Санкт-Петербург, город Петергоф, Ленинградская область, Ломоносовский район.

Взам. инв. №

Подпись и дата

Инв. № подл.

Изм.	Кол.уч	Лист	№ док.	Подп.	Дата

ЛО-16-ПОЗО-20-ЛВА/2

Лист

178



Фото 167. Развертка реки Шингарка в северо-западном направлении. Точка оптимального визуального восприятия идентифицируемого рассматриваемого объекта культурного наследия. **Условные обозначения:**

Описание визуального восприятия объектов культурного наследия:

- Возможность идентификации объекта культурного наследия: «**Водоподводящая система Петергофа**».



Рассматриваемый объект культурного наследия федерального значения «**Водоподводящая система Петергофа**», 1720-1721 гг., инж. – гидравлик **Туволков В. Г.**, 2-я пол. XVIII в., 1944-1948 гг., 1970-е гг. (реставрация)», расположенный по адресу: г. Санкт-Петербург, город Петергоф, Ленинградская область, Ломоносовский район.



Фото 168. Пространственный канал местности вдоль реки Шингарка в юго-западном направлении. Точка оптимального визуального восприятия идентифицируемого рассматриваемого объекта культурного наследия.

Описание визуального восприятия объектов культурного наследия:

- Возможность идентификации объекта культурного наследия: **«Водоподводящая система Петергофа».**

Условные обозначения:



Рассматриваемый объект культурного наследия федерального значения **«Водоподводящая система Петергофа», 1720-1721 гг., инж. – гидравлик Туволков В. Г., 2-я пол. XVIII в., 1944-1948 гг., 1970-е гг. (реставрация)»,** расположенный по адресу: г. Санкт-Петербург, город Петергоф, Ленинградская область, Ломоносовский район.



Фото 169. Пространственный канал местности вдоль реки Шингарка в юго-восточном направлении. Точка оптимального визуального восприятия идентифицируемого рассматриваемого объекта культурного наследия.

Описание визуального восприятия объектов культурного наследия:

- Возможность идентификации объекта культурного наследия: **«Водоподводящая система Петергофа».**

Условные обозначения:



Рассматриваемый объект культурного наследия федерального значения **«Водоподводящая система Петергофа», 1720-1721 гг., инж. – гидравлик Туволков В. Г., 2-я пол. XVIII в., 1944-1948 гг., 1970-е гг. (реставрация)»,** расположенный по адресу: г. Санкт-Петербург, город Петергоф, Ленинградская область, Ломоносовский район.

Изм.	Кол.уч	Лист	№ док.	Подп.	Дата



Фото 170. Развертка реки Шингарка в северо-западном направлении. Точка оптимального визуального восприятия идентифицируемого рассматриваемого объекта культурного наследия.

Описание визуального восприятия объектов культурного наследия:

- Возможность идентификации объекта культурного наследия: **«Водоподводящая система Петергофа».**

Условные обозначения:



Рассматриваемый объект культурного наследия федерального значения **«Водоподводящая система Петергофа», 1720-1721 гг., инж. – гидравлик Туволков В. Г., 2-я пол. XVIII в., 1944-1948 гг., 1970-е гг. (реставрация)»,** расположенный по адресу: г. Санкт-Петербург, город Петергоф, Ленинградская область, Ломоносовский район.

Взам. инв. №

Подпись и дата

Инв. № подл.

Изм.	Кол.уч	Лист	№ док.	Подп.	Дата

ЛО-16-ПОЗО-20-ЛВА/2

Лист

182



Фото 171. Пространственный канал Новопетергофского канала в юго-западном направлении. Точка оптимального визуального восприятия идентифицируемого рассматриваемого объекта культурного наследия.

Описание визуального восприятия объектов культурного наследия:

- Возможность идентификации объекта культурного наследия: **«Водоподводящая система Петергофа».**

Условные обозначения:



Рассматриваемый объект культурного наследия федерального значения **«Водоподводящая система Петергофа», 1720-1721 гг., инж. – гидравлик Туволков В. Г., 2-я пол. XVIII в., 1944-1948 гг., 1970-е гг. (реставрация)»**, расположенный по адресу: г. Санкт-Петербург, город Петергоф, Ленинградская область, Ломоносовский район.

Инов.№ подл. Подпись и дата. Взам. инв. №

Изм.	Кол.уч	Лист	№ док.	Подп.	Дата

ЛО-16-ПОЗО-20-ЛВА/2



Фото 172. Пространственный канал реки Шингарка канала в северо-западном направлении. Точка оптимального визуального восприятия идентифицируемого рассматриваемого объекта культурного наследия.

Описание визуального восприятия объектов культурного наследия:

- Возможность идентификации объекта культурного наследия: **«Водоподводящая система Петергофа».**
- Наличие на оси визуального восприятия идентифицируемого рассматриваемого объекта культурного наследия элементов озеленения территории.

Условные обозначения:



Рассматриваемый объект культурного наследия федерального значения **«Водоподводящая система Петергофа», 1720-1721 гг., инж. – гидравлик Туволков В. Г., 2-я пол. XVIII в., 1944-1948 гг., 1970-е гг. (реставрация)»**, расположенный по адресу: г. Санкт-Петербург, город Петергоф, Ленинградская область, Ломоносовский район.

Взам. инв. №

Подпись и дата

Инв. № подл.

Изм.	Кол.уч	Лист	№ док.	Подп.	Дата

ЛО-16-ПОЗО-20-ЛВА/2

Лист

184



Фото 173. Пространственный канал местности между рекой Шингарка и Новопетергофским каналом в юго-западном направлении. Точка оптимального визуального восприятия идентифицируемого рассматриваемого объекта культурного наследия.

Описание визуального восприятия объектов культурного наследия:

- Возможность идентификации объекта культурного наследия: **«Водоподводящая система Петергофа».**
- Наличие на оси визуального восприятия идентифицируемого рассматриваемого объекта культурного наследия элементов озеленения территории.

Условные обозначения:



Рассматриваемый объект культурного наследия федерального значения **«Водоподводящая система Петергофа», 1720-1721 гг., инж. – гидравлик Туволокв В. Г., 2-я пол. XVIII в., 1944-1948 гг., 1970-е гг. (реставрация)»,** расположенный по адресу: г. Санкт-Петербург, город Петергоф, Ленинградская область, Ломоносовский район.



Фото 174. Развертка реки Шингарка в северо-западном направлении. Точка оптимального визуального восприятия идентифицируемого рассматриваемого объекта культурного наследия.

Описание визуального восприятия объектов культурного наследия:

- Возможность идентификации объекта культурного наследия: **«Водоподводящая система Петергофа».**



Условные обозначения:
 Рассматриваемый объект культурного наследия федерального значения **«Водоподводящая система Петергофа», 1720-1721 гг., инж. – гидравлик Туволков В. Г., 2-я пол. XVIII в., 1944-1948 гг., 1970-е гг. (реставрация)»**, расположенный по адресу: г. Санкт-Петербург, город Петергоф, Ленинградская область, Ломоносовский район.

Взам. инв. №

Подпись и дата

Инв. № подл.

Изм.	Кол.уч	Лист	№ док.	Подп.	Дата

ЛО-16-ПОЗО-20-ЛВА/2

Лист

186



Фото 175. Пространственный канал реки Шингарка в северо-восточном направлении. Точка статического визуального восприятия идентифицируемого рассматриваемого объекта культурного наследия.

Описание визуального восприятия объектов культурного наследия:

- Возможность идентификации объекта культурного наследия: **«Водоподводящая система Петергофа».**
- Наличие на оси визуального восприятия идентифицируемого рассматриваемого объекта культурного наследия элементов густого озеленения территории.

Условные обозначения:



Рассматриваемый объект культурного наследия федерального значения **«Водоподводящая система Петергофа», 1720-1721 гг., инж. – гидравлик Туволков В. Г., 2-я пол. XVIII в., 1944-1948 гг., 1970-е гг. (реставрация)»**, расположенный по адресу: г. Санкт-Петербург, город Петергоф, Ленинградская область, Ломоносовский район.



Фото 176. Развертка общей местности объектов культурного наследия в северном направлении. Точка статического визуального восприятия идентифицируемого рассматриваемого объекта культурного наследия.

Условные обозначения:



Рассматриваемый объект культурного наследия федерального значения «**Водоподводящая система Петергофа**», 1720-1721 гг., инж. – гидравлик **Туволков В. Г.**, 2-я пол. XVIII в., 1944-1948 гг., 1970-е гг. (реставрация)», расположенный по адресу: г. Санкт-Петербург, город Петергоф, Ленинградская область, Ломоносовский район.

Описание визуального восприятия объектов культурного наследия:

- Возможность идентификации объекта культурного наследия: «**Водоподводящая система Петергофа**».

Изн.№ подл. | Подпись и дата | Взам. инв. №

Изм.	Кол.уч	Лист	№ док.	Подп.	Дата

ЛО-16-ПОЗО-20-ЛВА/2



Фото 177. Развертка Новопетергофского канала в северо-западном направлении. Точка статического визуального восприятия идентифицируемого рассматриваемого объекта культурного наследия.

Описание визуального восприятия объектов культурного наследия:

- Возможность идентификации объекта культурного наследия: **«Водоподводящая система Петергофа».**

Условные обозначения:



Рассматриваемый объект культурного наследия федерального значения **«Водоподводящая система Петергофа», 1720-1721 гг., инж. – гидравлик Туволков В. Г., 2-я пол. XVIII в., 1944-1948 гг., 1970-е гг. (реставрация)»,** расположенный по адресу: г. Санкт-Петербург, город Петергоф, Ленинградская область, Ломоносовский район.

Инов.№ подл.	Подпись и дата	Взам. инв. №

Изм.	Кол.уч	Лист	№ док.	Подп.	Дата

ЛО-16-ПОЗО-20-ЛВА/2



Фото 178. Развертка местности в северо-западном направлении к югу от Новопетергофского канала. Точка отсутствия возможности визуального восприятия объектов культурного наследия.

Описание визуального восприятия объектов культурного наследия:

- Отсутствие возможности идентификации объектов культурного наследия.
- Значительное пространственное удаление объекта культурного наследия «**Водоподводящая система Петергофа**» от точки визуального восприятия.



Фото 179. Развертка местности вдоль реки Черная и Ропшинского шоссе в юго-западном направлении. **Условные обозначения:**

Точка статического визуального восприятия идентифицируемого рассматриваемого объекта культурного наследия.



Рассматриваемый объект культурного наследия федерального значения **«Водоподводящая система парков Стрельны»**, расположенный по адресу: Санкт-Петербург, пос. Стрельна.

Описание визуального восприятия объектов культурного наследия:

- Возможность идентификации объекта культурного наследия: **«Водоподводящая система парков Стрельны»**.
- Наличие на оси визуального восприятия идентифицируемого рассматриваемого объекта культурного наследия элементов густого озеленения территории.



Фото 180. Развертка нечетной стороны Ропшинского шоссе. Точка отсутствия возможности визуального восприятия объектов культурного наследия.

Описание визуального восприятия объектов культурного наследия:

- Отсутствие возможности идентификации объектов культурного наследия.

Взам. инв. №

Подпись и дата

Инв. № подл.

Изм.	Кол.уч	Лист	№ док.	Подп.	Дата

ЛО-16-ПОЗО-20-ЛВА/2

Лист

192



Фото 181. Пространственный канал Ропшинского шоссе в северо-восточном направлении. Точка статического визуального восприятия идентифицируемого рассматриваемого объекта культурного наследия.

Описание визуального восприятия объектов культурного наследия:

- Возможность идентификации объекта культурного наследия: **«Водоподводящая система парков Стрельны».**
- Наличие на оси визуального восприятия идентифицируемого рассматриваемого объекта культурного наследия элементов густого озеленения территории.

Условные обозначения:



Рассматриваемый объект культурного наследия федерального значения **«Водоподводящая система парков Стрельны»**, расположенный по адресу: Санкт-Петербург, пос. Стрельна.

Взам. инв. №

Подпись и дата

Инв. № подл.

Изм.	Кол.уч	Лист	№ док.	Подп.	Дата

ЛО-16-ПОЗО-20-ЛВА/2

Лист

193



Фото 182. Развертка местности в северо-западном направлении к югу от деревни Оржицы. Точка отсутствия возможности визуального восприятия объектов культурного наследия.

Описание визуального восприятия объектов культурного наследия:

- Отсутствие возможности идентификации объектов культурного наследия.
- Значительное пространственное удаление объекта культурного наследия «**Водоподводящая система Петергофа**» от точки визуального восприятия.

Инд.№ подл. Подпись и дата Взам. инв. №

Изм.	Кол.уч	Лист	№ док.	Подп.	Дата

ЛО-16-ПОЗО-20-ЛВА/2



Фото 183. Развертка местности в северо-западном направлении к югу от деревни Оржицы. Точка отсутствия возможности визуального восприятия объектов культурного наследия.

Описание визуального восприятия объектов культурного наследия:

- Отсутствие возможности идентификации объектов культурного наследия.
- Значительное пространственное удаление объекта культурного наследия «**Водоподводящая система Петергофа**» от точки визуального восприятия.

Индв.№ подл.

Подпись и дата

Взам. инв. №

Изм.	Кол.уч	Лист	№ док.	Подп.	Дата

ЛО-16-ПОЗО-20-ЛВА/2

Лист
195



Фото 184. Развертка деревни Вильповицы в восточном направлении. Точка отсутствия возможности визуального восприятия объектов культурного наследия.

Описание визуального восприятия объектов культурного наследия:

- Отсутствие возможности идентификации объектов культурного наследия.
- Значительное пространственное удаление объекта культурного наследия «**Водоподводящая система Петергофа**» от точки визуального восприятия.

Взам. инв. №

Подпись и дата

Инв. № подл.

Изм.	Кол.уч	Лист	№ док.	Подп.	Дата

ЛО-16-ПОЗО-20-ЛВА/2

Лист

196



Фото 185. Развертка деревни Вильповицы в восточном направлении. Точка отсутствия возможности визуального восприятия объектов культурного наследия.

Описание визуального восприятия объектов культурного наследия:

- Отсутствие возможности идентификации объектов культурного наследия.
- Значительное пространственное удаление объекта культурного наследия **«Водоподводящая система Петергофа»** от точки визуального восприятия.

Взам. инв. №

Подпись и дата

Инв. № подл.

Изм.	Кол.уч	Лист	№ док.	Подп.	Дата

ЛО-16-ПОЗО-20-ЛВА/2

Лист

197



Фото 186. Развертка деревни Вильповицы в восточном направлении. Точка отсутствия возможности визуального восприятия объектов культурного наследия.

Описание визуального восприятия объектов культурного наследия:

- Отсутствие возможности идентификации объектов культурного наследия.
- Значительное пространственное удаление объекта культурного наследия «**Водоподводящая система Петергофа**» от точки визуального восприятия.

Инов.№ подл. Подпись и дата Взам. инв. №

Изм.	Кол.уч	Лист	№ док.	Подп.	Дата

ЛО-16-ПОЗО-20-ЛВА/2

Лист
198



Фото 187. Развертка деревни Вильповицы в восточном направлении. Точка отсутствия возможности визуального восприятия объектов культурного наследия.

Описание визуального восприятия объектов культурного наследия:

- Отсутствие возможности идентификации объектов культурного наследия.
- Значительное пространственное удаление объекта культурного наследия «**Водоподводящая система Петергофа**» от точки визуального восприятия.

Инд.№ подл. Подпись и дата. Взам. инв. №

Изм.	Кол.уч	Лист	№ док.	Подп.	Дата

ЛО-16-ПОЗО-20-ЛВА/2



Фото 188. Развертка деревни Вильповицы в восточном направлении. Точка отсутствия возможности визуального восприятия объектов культурного наследия.

Описание визуального восприятия объектов культурного наследия:

- Отсутствие возможности идентификации объектов культурного наследия.
- Значительное пространственное удаление объекта культурного наследия «**Водоподводящая система Петергофа**» от точки визуального восприятия.

Взам. инв. №

Подпись и дата

Инв. № подл.

Изм.	Кол.уч	Лист	№ док.	Подп.	Дата

ЛО-16-ПОЗО-20-ЛВА/2

Лист

200



Фото 189. Развертка деревни Вильповицы в восточном направлении. Точка отсутствия возможности визуального восприятия объектов культурного наследия.

Описание визуального восприятия объектов культурного наследия:

- Отсутствие возможности идентификации объектов культурного наследия.
- Значительное пространственное удаление объекта культурного наследия **«Водоподводящая система Петергофа»** от точки визуального восприятия.

Инва.№ подл. Подпись и дата Взам. инв. №

Изм.	Кол.уч	Лист	№ док.	Подп.	Дата

ЛО-16-ПОЗО-20-ЛВА/2



Фото 190. Пространственный канал автотрассы вдоль деревни Вильповицы в северо-восточном направлении. Точка отсутствия возможности визуального восприятия объектов культурного наследия.

Описание визуального восприятия объектов культурного наследия:

- Отсутствие возможности идентификации объектов культурного наследия.
- Значительное пространственное удаление объекта культурного наследия **«Водоподводящая система Петергофа»** от точки визуального восприятия.

Ивл.№ подл. Подпись и дата Взам. инв. №

Изм.	Кол.уч	Лист	№ док.	Подп.	Дата

ЛО-16-ПОЗО-20-ЛВА/2



Фото 191. Развертка местности со стороны Деревни Вильповицы в восточном направлении. Точка отсутствия возможности визуального восприятия объектов культурного наследия.

Описание визуального восприятия объектов культурного наследия:

- Отсутствие возможности идентификации объектов культурного наследия.
- Значительное пространственное удаление объекта культурного наследия «**Водоподводящая система Петергофа**» от точки визуального восприятия.

Индв.№ подл.

Подпись и дата

Взам. инв. №

Изм.	Кол.уч	Лист	№ док.	Подп.	Дата

ЛО-16-ПОЗО-20-ЛВА/2



Фото 192. Пространственный канал автотрассы вдоль деревни Вильповицы в северо-восточном направлении. Точка отсутствия возможности визуального восприятия объектов культурного наследия.

Описание визуального восприятия объектов культурного наследия:

- Отсутствие возможности идентификации объектов культурного наследия.
- Значительное пространственное удаление объекта культурного наследия **«Водоподводящая система Петергофа»** от точки визуального восприятия.

Взам. инв. №

Подпись и дата

Инв. № подл.

Изм.	Кол.уч	Лист	№ док.	Подп.	Дата

ЛО-16-ПОЗО-20-ЛВА/2

Лист

204



Фото 193. Развертка местности со стороны автотрассы в юго-восточном направлении. Точка отсутствия возможности визуального восприятия объектов культурного наследия.

Описание визуального восприятия объектов культурного наследия:

- Отсутствие возможности идентификации объектов культурного наследия.
- Значительное пространственное удаление объекта культурного наследия «**Водоподводящая система Петергофа**» от точки визуального восприятия.

Инов.№ подл. Подпись и дата Взам. инв. №

Изм.	Кол.уч	Лист	№ док.	Подп.	Дата

ЛО-16-ПОЗО-20-ЛВА/2



Фото 194. Развертка местности со стороны автотрассы в юго-восточном направлении. Точка статического визуального восприятия идентифицируемого рассматриваемого объекта культурного наследия.

Описание визуального восприятия объектов культурного наследия:

- Возможность идентификации объекта культурного наследия: **«Водоподводящая система Петергофа»**.
- Наличие на оси визуального восприятия идентифицируемого рассматриваемого объекта культурного наследия **«Водоподводящая система Петергофа»** элементов густого озеленения территории.

Условные обозначения:



Рассматриваемый объект культурного наследия федерального значения **«Водоподводящая система Петергофа», 1720-1721 гг., инж. – гидравлик Туволок В. Г., 2-я пол. XVIII в., 1944-1948 гг., 1970-е гг. (реставрация)»**, расположенный по адресу: г. Санкт-Петербург, город Петергоф, Ленинградская область, Ломоносовский район.



Фото 195. Развертка местности со стороны автотрассы в юго-восточном направлении. Точка отсутствия возможности визуального восприятия объектов культурного наследия.

Описание визуального восприятия объектов культурного наследия:

- Отсутствие возможности идентификации объектов культурного наследия.
- Значительное пространственное удаление объекта культурного наследия «**Водоподводящая система Петергофа**» от точки визуального восприятия.

Взам. инв. №

Подпись и дата

Инв. № подл.

Изм.	Кол.уч	Лист	№ док.	Подп.	Дата

ЛО-16-ПОЗО-20-ЛВА/2

Лист

207



Фото 196. Пространственный канал автотрассы вдоль деревни Вильповицы в юго-западном направлении. Точка отсутствия возможности визуального восприятия объектов культурного наследия.

Описание визуального восприятия объектов культурного наследия:

- Отсутствие возможности идентификации объектов культурного наследия.
- Значительное пространственное удаление объекта культурного наследия «**Водоподводящая система Петергофа**» от точки визуального восприятия.

Инва.№ подл.	Подпись и дата	Взам. инв. №

Изм.	Кол.уч	Лист	№ док.	Подп.	Дата

ЛО-16-ПОЗО-20-ЛВА/2



Фото 197. Развертка местности со стороны автотрассы в юго-восточном направлении. Точка отсутствия возможности визуального восприятия объектов культурного наследия.

Описание визуального восприятия объектов культурного наследия:

- Отсутствие возможности идентификации объектов культурного наследия.
- Значительное пространственное удаление объекта культурного наследия «**Водоподводящая система Петергофа**» от точки визуального восприятия.

Изн.№ подл. Подпись и дата Взам. инв. №

Изм.	Кол.уч	Лист	№ док.	Подп.	Дата

ЛО-16-ПОЗО-20-ЛВА/2

Лист
209



Фото 198. Пространственный канал автотрассы в восточном направлении. Точка отсутствия возможности визуального восприятия объектов культурного наследия.

Описание визуального восприятия объектов культурного наследия:

- Отсутствие возможности идентификации объектов культурного наследия.
- Значительное пространственное удаление объекта культурного наследия «**Водоподводящая система Петергофа**» от точки визуального восприятия.

Инов.№ подл. Подпись и дата Взам. инв. №

Изм.	Кол.уч	Лист	№ док.	Подп.	Дата

ЛО-16-ПОЗО-20-ЛВА/2

Лист
210



Фото 199. Пространственный канал автотрассы в северо-западном направлении. Точка отсутствия возможности визуального восприятия объектов культурного наследия.

Описание визуального восприятия объектов культурного наследия:

- Отсутствие возможности идентификации объектов культурного наследия.
- Значительное пространственное удаление объекта культурного наследия «**Водоподводящая система Петергофа**» от точки визуального восприятия.

Инва.№ подл.	Подпись и дата	Взам. инв. №

Изм.	Кол.уч	Лист	№ док.	Подп.	Дата

ЛО-16-ПОЗО-20-ЛВА/2



Фото 200. Развертка местности в северо-западном направлении к северо-востоку от церкви. Точка отсутствия возможности визуального восприятия объектов культурного наследия.

Описание визуального восприятия объектов культурного наследия:

- Отсутствие возможности идентификации объектов культурного наследия.
- Значительное пространственное удаление объекта культурного наследия **«Водоподводящая система Петергофа»** от точки визуального восприятия.

Инва.№ подл.	Подпись и дата	Взам. инв. №

Изм.	Кол.уч	Лист	№ док.	Подп.	Дата

ЛО-16-ПОЗО-20-ЛВА/2



Фото 201. Развертка местности в северном направлении к северо-востоку от церкви. Точка отсутствия возможности визуального восприятия объектов культурного наследия.

Описание визуального восприятия объектов культурного наследия:

- Отсутствие возможности идентификации объектов культурного наследия.
- Значительное пространственное удаление объекта культурного наследия **«Водоподводящая система Петергофа»** от точки визуального восприятия.

Инов.№ подл. Подпись и дата Взам. инв. №

Изм.	Кол.уч	Лист	№ док.	Подп.	Дата

ЛО-16-ПОЗО-20-ЛВА/2



Фото 202. Развертка местности в северном направлении к северо-востоку от церкви. Точка отсутствия возможности визуального восприятия объектов культурного наследия.

Описание визуального восприятия объектов культурного наследия:

- Отсутствие возможности идентификации объектов культурного наследия.
- Значительное пространственное удаление объекта культурного наследия **«Водоподводящая система Петергофа»** от точки визуального восприятия.

Инва.№ подл. Подпись и дата. Взам. инв. №

Изм.	Кол.уч	Лист	№ док.	Подп.	Дата

ЛО-16-ПОЗО-20-ЛВА/2



Фото 203. Развертка местности в западном направлении к югу от Дома Культуры. Точка отсутствия возможности визуального восприятия объектов культурного наследия.

Описание визуального восприятия объектов культурного наследия:

- Отсутствие возможности идентификации объектов культурного наследия.
- Значительное пространственное удаление объекта культурного наследия «**Водоподводящая система Петергофа**» от точки визуального восприятия.

Инд.№ подл.	Подпись и дата	Взам. инв. №
-------------	----------------	--------------

Изм.	Кол.уч	Лист	№ док.	Подп.	Дата
------	--------	------	--------	-------	------

ЛО-16-ПОЗО-20-ЛВА/2



Фото 204. Развертка местности в западном направлении к югу от Дома Культуры. Точка отсутствия возможности визуального восприятия объектов культурного наследия.

Описание визуального восприятия объектов культурного наследия:

- Отсутствие возможности идентификации объектов культурного наследия.
- Значительное пространственное удаление объекта культурного наследия **«Водоподводящая система Петергофа»** от точки визуального восприятия.

Изн.№ подл. Подпись и дата Взам. инв. №

Изм.	Кол.уч	Лист	№ док.	Подп.	Дата

ЛО-16-ПОЗО-20-ЛВА/2




Фото 205. Развертка идентифицируемого объекта культурного наследия в западном направлении в районе деревни Оржицы. Точка оптимального визуального восприятия идентифицируемого рассматриваемого объекта культурного наследия.

Описание визуального восприятия объектов культурного наследия:

- Возможность идентификации объекта культурного наследия: **«Водоподводящая система Петергофа».**

Условные обозначения:



Рассматриваемый объект культурного наследия федерального значения **«Водоподводящая система Петергофа», 1720-1721 гг., инж. – гидравлик Туволков В. Г., 2-я пол. XVIII в., 1944-1948 гг., 1970-е гг. (реставрация)»,** расположенный по адресу: г. Санкт-Петербург, город Петергоф, Ленинградская область, Ломоносовский район.

Инва.№ подл.	Подпись и дата	Взам. инв. №

Изм.	Кол.уч	Лист	№ док.	Подп.	Дата

ЛО-16-ПОЗО-20-ЛВА/2



Фото 206. Развертка идентифицируемого объекта культурного наследия в юго-западном направлении в районе деревни Оржицы. Точка оптимального визуального восприятия идентифицируемого рассматриваемого объекта культурного наследия.

Условные обозначения:



Рассматриваемый объект культурного наследия федерального значения **«Водоподводящая система Петергофа», 1720-1721 гг., инж. – гидравлик Туволокв В. Г., 2-я пол. XVIII в., 1944-1948 гг., 1970-е гг. (реставрация)»,** расположенный по адресу: г. Санкт-Петербург, город Петергоф, Ленинградская область, Ломоносовский район.

Описание визуального восприятия объектов культурного наследия:

- Возможность идентификации объекта культурного наследия: **«Водоподводящая система Петергофа».**



Фото 207. Развертка местности в западном направлении в районе деревни Оржицы. Точка отсутствия возможности визуального восприятия объектов культурного наследия.

Описание визуального восприятия объектов культурного наследия:

- Отсутствие возможности идентификации объектов культурного наследия.
- Значительное пространственное удаление объекта культурного наследия **«Водоподводящая система Петергофа»** от точки визуального восприятия.

Инва.№ подл.	Подпись и дата	Взам. инв. №
--------------	----------------	--------------

Изм.	Кол.уч	Лист	№ док.	Подп.	Дата

ЛО-16-ПОЗО-20-ЛВА/2



Фото 208. Развертка местности в западном направлении в районе деревни Оржицы. Точка отсутствия возможности визуального восприятия объектов культурного наследия.

Описание визуального восприятия объектов культурного наследия:

- Отсутствие возможности идентификации объектов культурного наследия.
- Значительное пространственное удаление объекта культурного наследия «**Водоподводящая система Петергофа**» от точки визуального восприятия.

Инд.№ подл. Подпись и дата Взам. инв. №

Изм.	Кол.уч	Лист	№ док.	Подп.	Дата

ЛО-16-ПОЗО-20-ЛВА/2



Фото 209. Развертка местности в северо-западном направлении в районе деревни Оржицы. Точка отсутствия возможности визуального восприятия объектов культурного наследия.

Описание визуального восприятия объектов культурного наследия:

- Отсутствие возможности идентификации объектов культурного наследия.
- Значительное пространственное удаление объекта культурного наследия «**Водоподводящая система Петергофа**» от точки визуального восприятия.

Инва.№ подл. Подпись и дата Взам. инв. №

Изм.	Кол.уч	Лист	№ док.	Подп.	Дата

ЛО-16-ПОЗО-20-ЛВА/2



Фото 210. Развертка местности в северо-западном направлении в районе деревни Оржицы. Точка отсутствия возможности визуального восприятия объектов культурного наследия.

Описание визуального восприятия объектов культурного наследия:

- Отсутствие возможности идентификации объектов культурного наследия.
- Значительное пространственное удаление объекта культурного наследия «**Водоподводящая система Петергофа**» от точки визуального восприятия.

Инов.№ подл. Подпись и дата Взам. инв. №

Изм.	Кол.уч	Лист	№ док.	Подп.	Дата

ЛО-16-ПОЗО-20-ЛВА/2

Лист
222



Фото 211. Развертка местности в северо-западном направлении в районе деревни Оржицы. Точка отсутствия возможности визуального восприятия объектов культурного наследия.

Описание визуального восприятия объектов культурного наследия:

- Отсутствие возможности идентификации объектов культурного наследия.
- Значительное пространственное удаление объекта культурного наследия «**Водоподводящая система Петергофа**» от точки визуального восприятия.

Инов.№ подл. Подпись и дата Взам. инв. №

Изм.	Кол.уч	Лист	№ док.	Подп.	Дата
------	--------	------	--------	-------	------

ЛО-16-ПОЗО-20-ЛВА/2

Лист
223



Фото 212. Развертка местности в северо-западном направлении в районе деревни Оржицы. Точка отсутствия возможности визуального восприятия объектов культурного наследия.

Описание визуального восприятия объектов культурного наследия:

- Отсутствие возможности идентификации объектов культурного наследия.
- Значительное пространственное удаление объекта культурного наследия **«Водоподводящая система Петергофа»** от точки визуального восприятия.

Индв.№ подл.

Подпись и дата

Взам. инв. №

Изм.	Кол.уч	Лист	№ док.	Подп.	Дата

ЛО-16-ПОЗО-20-ЛВА/2

Лист
224



Фото 213. Развертка местности в северо-западном направлении в районе деревни Оржицы. Точка отсутствия возможности визуального восприятия объектов культурного наследия.

Описание визуального восприятия объектов культурного наследия:

- Отсутствие возможности идентификации объектов культурного наследия.
- Значительное пространственное удаление объекта культурного наследия **«Водоподводящая система Петергофа»** от точки визуального восприятия.

Изн.№ подл.	Подпись и дата	Взам. инв. №

Изм.	Кол.уч	Лист	№ док.	Подп.	Дата

ЛО-16-ПОЗО-20-ЛВА/2



Фото 214. Развертка местности в северном направлении в районе деревни Оржицы. Точка отсутствия возможности визуального восприятия объектов культурного наследия.

Описание визуального восприятия объектов культурного наследия:

- Отсутствие возможности идентификации объектов культурного наследия.

Инва.№ подл. Подпись и дата Взам. инв. №

Изм.	Кол.уч	Лист	№ док.	Подп.	Дата
------	--------	------	--------	-------	------

ЛО-16-ПОЗО-20-ЛВА/2

Лист
226



Фото 215. Развертка местности в северо-западном направлении в районе деревни Малое Забородье. Точка оптимального визуального восприятия идентифицируемого рассматриваемого объекта культурного наследия.

Описание визуального восприятия объектов культурного наследия:

- Возможность идентификации объекта культурного наследия: **«Водоподводящая система Петергофа».**

Условные обозначения:



Рассматриваемый объект культурного наследия федерального значения **«Водоподводящая система Петергофа», 1720-1721 гг., инж. – гидравлик Туволков В. Г., 2-я пол. XVIII в., 1944-1948 гг., 1970-е гг. (реставрация)»,** расположенный по адресу: г. Санкт-Петербург, город Петергоф, Ленинградская область, Ломоносовский район.

Индв.№ подл.	Подпись и дата	Взам. инв. №

Изм.	Кол.уч	Лист	№ док.	Подп.	Дата

ЛО-16-ПОЗО-20-ЛВА/2



Фото 216. Развертка местности в юго-восточном направлении в районе деревни Малое Забородье. Точка оптимального визуального восприятия идентифицируемого рассматриваемого объекта культурного наследия.

Описание визуального восприятия объектов культурного наследия:

- Возможность идентификации объекта культурного наследия: **«Водоподводящая система Петергофа».**

Условные обозначения:



Рассматриваемый объект культурного наследия федерального значения **«Водоподводящая система Петергофа», 1720-1721 гг., инж. – гидравлик Туволков В. Г., 2-я пол. XVIII в., 1944-1948 гг., 1970-е гг. (реставрация)»,** расположенный по адресу: г. Санкт-Петербург, город Петергоф, Ленинградская область, Ломоносовский район.

Взам. инв. №

Подпись и дата

Инв. № подл.

Изм.	Кол.уч	Лист	№ док.	Подп.	Дата

ЛО-16-ПОЗО-20-ЛВА/2

Лист

228



Фото 217. Развертка местности в северном направлении в районе деревни Оржицы. Точка отсутствия возможности визуального восприятия объектов культурного наследия.

Описание визуального восприятия объектов культурного наследия:

- Отсутствие возможности идентификации объектов культурного наследия.

Инва.№ подл. Подпись и дата Взам. инв. №

Изм.	Кол.уч	Лист	№ док.	Подп.	Дата

ЛО-16-ПОЗО-20-ЛВА/2



Фото 218. Развертка местности в северном направлении в районе деревни Оржицы. Точка отсутствия возможности визуального восприятия объектов культурного наследия.

Описание визуального восприятия объектов культурного наследия:

- Отсутствие возможности идентификации объектов культурного наследия.

Инва.№ подл.	Подпись и дата	Взам. инв. №

Изм.	Кол.уч	Лист	№ док.	Подп.	Дата

ЛО-16-ПОЗО-20-ЛВА/2



Фото 219. Развертка местности в северном направлении в районе деревни Оржицы. Точка отсутствия возможности визуального восприятия объектов культурного наследия.

Описание визуального восприятия объектов культурного наследия:

- Отсутствие возможности идентификации объектов культурного наследия.

Индв.№ подл. Подпись и дата Взам. инв. №

Изм.	Кол.уч	Лист	№ док.	Подп.	Дата

ЛО-16-ПОЗО-20-ЛВА/2

Лист
231



Фото 220. Развертка местности в южном направлении в районе деревни Глядино. Точка отсутствия возможности визуального восприятия объектов культурного наследия.

Описание визуального восприятия объектов культурного наследия:

- Отсутствие возможности идентификации объектов культурного наследия.

Инва.№ подл. Подпись и дата Взам. инв. №

Изм.	Кол.уч	Лист	№ док.	Подп.	Дата

ЛО-16-ПОЗО-20-ЛВА/2



Фото 221. Развертка местности в северо-западном направлении в районе деревни Глядино. Точка отсутствия возможности визуального восприятия объектов культурного наследия.

Описание визуального восприятия объектов культурного наследия:

- Отсутствие возможности идентификации объектов культурного наследия.

Изн.№ подл. Подпись и дата Взам. инв. №

Изм.	Кол.уч	Лист	№ док.	Подп.	Дата

ЛО-16-ПОЗО-20-ЛВА/2

Лист
233



Фото 222. Развертка местности в восточном направлении в районе деревни Глядино. Точка отсутствия возможности визуального восприятия объектов культурного наследия.

Описание визуального восприятия объектов культурного наследия:

- Отсутствие возможности идентификации объектов культурного наследия.

Изн.№ подл. Подпись и дата Взам. инв. №

Изм.	Кол.уч	Лист	№ док.	Подп.	Дата

ЛО-16-ПОЗО-20-ЛВА/2



Фото 223. Развертка местности в восточном направлении в районе деревни Глядино. Точка отсутствия возможности визуального восприятия объектов культурного наследия.

Описание визуального восприятия объектов культурного наследия:

- Отсутствие возможности идентификации объектов культурного наследия.

Инва.№ подл.	Подпись и дата	Взам. инв. №

Изм.	Кол.уч	Лист	№ док.	Подп.	Дата

ЛО-16-ПОЗО-20-ЛВА/2



Фото 224. Развертка местности в восточном направлении в районе деревни Глядино. Точка отсутствия возможности визуального восприятия объектов культурного наследия.

Описание визуального восприятия объектов культурного наследия:

- Отсутствие возможности идентификации объектов культурного наследия.

Изн. № подл. Подпись и дата Взам. инв. №

Изм.	Кол.уч	Лист	№ док.	Подп.	Дата

ЛО-16-ПОЗО-20-ЛВА/2



Фото 225. Развертка местности в восточном направлении в районе деревни Глядино. Точка отсутствия возможности визуального восприятия объектов культурного наследия.

Описание визуального восприятия объектов культурного наследия:

- Отсутствие возможности идентификации объектов культурного наследия.

Изн.№ подл. Подпись и дата Взам. инв. №

Изм.	Кол.уч	Лист	№ док.	Подп.	Дата

ЛО-16-ПОЗО-20-ЛВА/2



Фото 226. Пространственный канал автотрассы в северо-западном направлении. Точка отсутствия возможности визуального восприятия объектов культурного наследия.

Описание визуального восприятия объектов культурного наследия:

- Отсутствие возможности идентификации объектов культурного наследия.
- Значительное пространственное удаление объекта культурного наследия «**Водоподводящая система Петергофа**» от точки визуального восприятия.

Инов.№ подл. Подпись и дата Взам. инв. №

Изм.	Кол.уч	Лист	№ док.	Подп.	Дата

ЛО-16-ПОЗО-20-ЛВА/2

Лист
238



Фото 227. Пространственный канал автотрассы в юго-восточном направлении. Точка отсутствия возможности визуального восприятия объектов культурного наследия.

Описание визуального восприятия объектов культурного наследия:

- Отсутствие возможности идентификации объектов культурного наследия.
- Значительное пространственное удаление объекта культурного наследия «**Водоподводящая система Петергофа**» от точки визуального восприятия.

Инва.№ подл. Подпись и дата Взам. инв. №

Изм.	Кол.уч	Лист	№ док.	Подп.	Дата
------	--------	------	--------	-------	------

ЛО-16-ПОЗО-20-ЛВА/2



Фото 228. Развертка автотрассы в юго-западном направлении. Точка статического визуального восприятия идентифицируемого рассматриваемого объекта культурного наследия.

Описание визуального восприятия объектов культурного наследия:

- Возможность идентификации рассматриваемого объекта культурного наследия **«Водоподводящая система Петергофа»**.
- Значительное пространственное удаление идентифицируемого рассматриваемого объекта культурного наследия от точки визуального восприятия.
- Наличие на оси визуального восприятия идентифицируемого рассматриваемого объекта культурного наследия элементов густого озеленения территории.

Условные обозначения:



Рассматриваемый объект культурного наследия федерального значения **«Водоподводящая система Петергофа», 1720-1721 гг., инж. – гидравлик Туволокв В. Г., 2-я пол. XVIII в., 1944-1948 гг., 1970-е гг. (реставрация)»,** расположенный по адресу: г. Санкт-Петербург, город Петергоф, Ленинградская область, Ломоносовский район.

Инов.№ подл. Подпись и дата Взам. инв. №

Изм.	Кол.уч	Лист	№ док.	Подп.	Дата

ЛО-16-ПОЗО-20-ЛВА/2




Фото 229. Развертка местности в юго-западном направлении со стороны автотрассы. Точка статического визуального восприятия идентифицируемого рассматриваемого объекта культурного наследия.

Описание визуального восприятия объектов культурного наследия:

- Возможность идентификации рассматриваемого объекта культурного наследия **«Водоподводящая система Петергофа».**
- Наличие на оси визуального восприятия идентифицируемого рассматриваемого объекта культурного наследия элементов озеленения территории.

Условные обозначения:



Рассматриваемый объект культурного наследия федерального значения **«Водоподводящая система Петергофа», 1720-1721 гг., инж. – гидравлик Туволков В. Г., 2-я пол. XVIII в., 1944-1948 гг., 1970-е гг. (реставрация)»**, расположенный по адресу: г. Санкт-Петербург, город Петергоф, Ленинградская область, Ломоносовский район.



Фото 230. Развертка местности в юго-восточном направлении. Точка статического визуального восприятия идентифицируемого рассматриваемого объекта культурного наследия.

Описание визуального восприятия объектов культурного наследия:

- Возможность идентификации рассматриваемого объекта культурного наследия «**Водоподводящая система Петергофа**».
- Наличие на оси визуального восприятия идентифицируемого рассматриваемого объекта культурного наследия элементов озеленения территории.

Условные обозначения:



Рассматриваемый объект культурного наследия федерального значения «**Водоподводящая система Петергофа**», **1720-1721 гг., инж. – гидравлик Туволков В. Г., 2-я пол. XVIII в., 1944-1948 гг., 1970-е гг. (реставрация)**», расположенный по адресу: г. Санкт-Петербург, город Петергоф, Ленинградская область, Ломоносовский район.

Изм.	Кол.уч	Лист	№ док.	Подп.	Дата



Фото 231. Развертка местности в юго-восточном направлении. Точка оптимального визуального восприятия идентифицируемого рассматриваемого объекта культурного наследия.

Условные обозначения:



Рассматриваемый объект культурного наследия федерального значения **«Водоподводящая система Петергофа», 1720-1721 гг., инж. – гидравлик Туволков В. Г., 2-я пол. XVIII в., 1944-1948 гг., 1970-е гг. (реставрация)»,** расположенный по адресу: г. Санкт-Петербург, город Петергоф, Ленинградская область, Ломоносовский район.

Описание визуального восприятия объектов культурного наследия:

- Возможность идентификации рассматриваемого объекта культурного наследия **«Водоподводящая система Петергофа».**
- Наличие на оси визуального восприятия идентифицируемого рассматриваемого объекта культурного наследия элементов озеленения территории.

Взам. инв. №

Подпись и дата

Инв. № подл.

Изм.	Кол.уч	Лист	№ док.	Подп.	Дата

ЛО-16-ПОЗО-20-ЛВА/2

Лист

243