



Общество с ограниченной ответственностью

# «Темпл Групп»

Юридический адрес: 196070, г. Санкт-Петербург, ул. Бассейная, д. 27, лит. А, пом. 1Н, офис 7  
тел. 273-37-70, e-mail: [templegroup@mail.ru](mailto:templegroup@mail.ru)

**«УТВЕРЖДАЮ»**

Генеральный директор ООО "Темпл Групп"  
\_\_\_\_\_ Д.А. Хрупин

29 марта 2021 г.

## **А К Т**

**по результатам государственной историко-культурной экспертизы выявленного  
объекта культурного наследия  
«Парк усадьбы Глинки-Маррина «Нижговицы» 86 га, аллеи, фонтан»,  
расположенного по адресу: Ленинградская область, Лужский район, Санаторий  
«Красный Вал», Скребловское СП,  
с целью обоснования включения его в Единый государственный реестр объектов  
культурного наследия (памятников истории и культуры) народов Российской  
Федерации**

г. Санкт-Петербург  
2021 г.

**А К Т**  
**по результатам государственной историко-культурной экспертизы выявленных**  
**объектов культурного наследия**  
**«Парк усадьбы Глинки-Маррина «Нижговицы» 86 га, аллеи, фонтан»,**  
**расположенного по адресу: Ленинградская область, Лужский район,**  
**Санаторий «Красный Вал», Скребловское СП**

г. Санкт-Петербург

29 марта 2021 года

Настоящая государственная историко-культурная экспертиза проведена в период с 6 декабря 2019 по 29 марта 2021 года на основании Государственного контракта от 16.12.2019 № 070/2019-ИКЭ от 16 декабря 2019 г.

**Заказчик государственной историко-культурной экспертизы:**  
ГКУ ЛО «Дирекция по сохранению объектов культурного наследия».

**Исполнитель:** Общество с ограниченной ответственностью «Темпл Групп» (сокращенное наименование ООО «Темпл Групп», 196233, Санкт-Петербург, ул. Бассейная, д.27, лит. А, пом. 1Н, офис 7; ИНН/КПП 7810336065/781001001), отвечающее требованиям к эксперту – юридическому лицу, согласно подпункту «б» пункта 7 Положения о государственной историко-культурной экспертизе, утвержденного Правительством РФ от 15.07.2009 № 569.

Сведения об экспертах, состоящих в трудовых отношениях с Исполнителем:

Фамилия, имя, отчество	<b>Михайловская Галина Викторовна</b>
Образование	Высшее (Санкт-Петербургский государственный академический институт живописи, скульптуры и архитектуры им. И. Е. Репина). Профессиональная переподготовка по программе «Реконструкция и реставрация культурного наследия» (СПб ГАСУ, 2000 и 2016 г.).
Специальность	Архитектор, член Союза архитекторов
Стаж работы по профессии	40 лет
Место работы и должность	Эксперт ООО «Темпл Групп», эксперт ОАО СПб институт "Ленпроектреставрация"
Реквизиты аттестации эксперта	аттестована как эксперт по проведению государственной историко-культурной экспертизы Министерством культуры Российской Федерации приказом № 1722 от 11.10.2018 г.

Профиль экспертной деятельности	- выявленные объекты культурного наследия в целях обоснования целесообразности включения данных объектов в реестр, -документы, обосновывающие включение объектов культурного наследия в реестр; - проектная документация на проведение работ по сохранению объекта культурного наследия.
---------------------------------	--

Фамилия, имя, отчество	<b>Кононов Александр Александрович</b>
Образование	высшее (Санкт-Петербургский государственный университет, исторический факультет)
Специальность	историк, кандидат исторических наук
Стаж работы по профессии	26 лет
Место работы и должность	Эксперт ООО «Темпл Групп», генеральный директор ООО «Экспертный центр по вопросам охраны памятников истории и культуры» (ООО «ЭЦ ВОПИК»), заместитель председателя СПбО ВООПИК, член Совета по сохранению культурного наследия при Правительстве Санкт-Петербурга, аттестован как эксперт по проведению государственной историко-культурной экспертизы Министерством культуры Российской Федерации приказом №1772 от 11.10.2018 г.
Профиль экспертной деятельности	-выявленные объекты культурного наследия в целях обоснования целесообразности включения данных объектов в реестр; -документы, обосновывающие включение объектов культурного наследия в реестр.

**Сведения об эксперте, проводящем настоящую экспертизу:**

Фамилия, имя, отчество	<b>Матвеев Борис Михайлович</b>
Образование	Высшее, Московский государственный педагогический институт г. Москва 1982 г.; Санкт-Петербургский государственный архитектурно-строительный университет г. Санкт-Петербург – обучение в аспирантуре 31.12.2008-30.12.2012 гг.
Специальность	История, обществоведение. Теория и история архитектуры, реставрация и реконструкция историко-архитектурного наследия. Кандидат архитектуры.
Стаж работы по профессии	40 лет
Место работы и должность	Эксперт ООО «Темпл Групп». Аттестован в качестве государственного эксперта по проведению государственной историко-культурной экспертизы (приказ МК России 26.04.2018 № 580).
Профиль экспертной деятельности	-выявленные объекты культурного наследия в целях обоснования целесообразности включения данных объектов в реестр, -документы, обосновывающие включение объектов культурного наследия в реестр; -проектная документация на проведение работ по сохранению объектов культурного наследия.

**Информация об ответственности за достоверность сведений, изложенных в заключении экспертизы в соответствии с законодательством Российской Федерации:**

Государственный эксперт Б.М. Матвеев несет ответственность за достоверность сведений, изложенных в заключении экспертизы в соответствии с п. 19 «д», и обеспечивает выполнение пункта 17 Положения о государственной историко-культурной экспертизе, утвержденного постановлением Правительства Российской Федерации от 15.07.2009 № 569.

Экспертом при подписании акта государственной историко-культурной экспертизы, выполненного на электронном носителе в формате переносимого документа (PDF), обеспечена конфиденциальность ключа усиленной квалифицированной электронной подписи.

\_\_\_\_\_ Б.М. Матвеев

29 марта 2021 года

***Место проведения государственной историко-культурной экспертизы:***

Ленинградская область, Лужский муниципальный район, Скребловское сельское поселение, местечко Санаторий «Красный Вал».

**1. Объекты государственной историко-культурной экспертизы:**

1) выявленный объект культурного наследия «Парк усадьбы Глинки-Маррина «Нижговицы» 86 га, аллеи, фонтан», расположенный по адресу: Ленинградская область, Лужский район, Санаторий «Красный Вал», Скребловское СП, в целях обоснования целесообразности включения данных объектов в Единый государственный реестр объектов культурного наследия (памятников истории и культуры) народов Российской Федерации;

2) документы, обосновывающие включение данного объекта в Единый государственный реестр объектов культурного наследия (памятников истории и культуры) народов Российской Федерации.

**2. Цель проведения государственной историко-культурной экспертизы**

- обоснование включения выявленного объекта культурного наследия «Парк усадьбы Глинки-Маррина «Нижговицы» 86 га, аллеи, фонтан», расположенного по адресу: Ленинградская область, Лужский район, Санаторий «Красный Вал», Скребловское СП, в Единый государственный реестр объектов культурного наследия (памятников истории и культуры) народов Российской Федерации;

- определение категории историко-культурного значения объекта культурного наследия;

- установление требований к осуществлению деятельности в границах территории достопримечательного места;

- установление требований к градостроительным регламентам в границах территории достопримечательного места.

**3. Сведения об обстоятельствах, повлиявших на процесс проведения и результаты государственной историко-культурной экспертизы**

Обстоятельства, препятствующие привлечению эксперта к проведению экспертизы либо не позволяющие ему соблюдать принципы ее проведения, установленные статьей 29 Федерального закона «Об объектах культурного наследия (памятниках истории и культуры) народов Российской Федерации» (далее - Федеральный закон № 73-ФЗ), отсутствуют.

**4. Перечень вопросов, по которым необходимо получение заключения государственной историко-культурной экспертизы (в соответствии с пунктом 2 статьи 18 Федерального закона от 25.06.2002 № 73-ФЗ)**

- 1) Сведения о наименовании объекта;
- 2) Сведения о времени возникновения или дате создания объекта, датах основных изменений (перестроек) данного объекта и (или) датах связанных с ним исторических событий;
- 3) Сведения о местонахождении объекта (адрес объекта или при его отсутствии описание местоположения объекта);
- 4) Сведения о категории историко-культурного значения объекта;
- 5) Сведения о виде объекта;
- 6) Предмет охраны объекта культурного наследия;
- 7) Сведения о границах территории объекта культурного наследия, включая текстовое и графическое описание местоположения этих границ, перечень координат характерных точек этих границ в системе координат, установленной для ведения государственного кадастра объектов недвижимости.
- 8) Фотографическое (иное графическое) изображение объекта.

**5. Сведения о проведенных исследованиях с указанием примененных методов, объема и характера выполненных работ и их результатов**

В рамках данной государственной историко-культурной экспертизы:

- Проведено визуальное обследование выявленного объекта культурного наследия «Парк усадьбы Глинки-Маррина «Нижговицы» 86 га, аллеи, фонтан» с фотофиксацией рассматриваемого объекта. Альбом фотофиксации включает общие виды объекта и артефакты, отражающие этапы его создания и формирования, а также основные элементы объемно-планировочной структуры, передающие композиционные особенности достопримечательного места. (Приложение № 4).

- Выполнены архивно-библиографические исследования с привлечением иконографии, отражающей историю рассматриваемой местности, а также этапы бытования усадьбы. Основные вехи истории существования усадьбы изложены в исторической справке, снабженной альбомом исторической иконографии (Приложения № 1, 2).

- По результатам архивно-библиографических исследований и визуального обследования проанализирована современная ситуация выявленного объекта культурного наследия.

В процессе работы по сбору архивных и библиографических данных были изучены фонды Российского государственного исторического архива (РГИА), Центрального государственного исторического архива Санкт-Петербурга (ЦГИА СПб), Центрального государственного архива Санкт-Петербурга (ЦГА СПб), Центрального государственного архива кинофотофонодокументов Санкт-Петербурга (ЦГАКФФД СПб), а также Архива Департамента по охране объектов культурного наследия комитета по культуре Ленинградской области.

При исследовании выявленного объекта культурного наследия были проанализированы планы и карты Санкт-Петербургской губернии XVIII-XIX вв.

Указанные исследования проведены с применением методов натурного, архивно-библиографического и историко-архитектурного анализа в объеме, достаточном для обоснования вывода государственной историко-культурной экспертизы.

## **6. Факты и сведения, выявленные и установленные в результате проведенных экспертом исследований**

### **6.1. Общие учетные сведения:**

Объект экспертизы взят под государственную охрану и включен в «Список вновь выявленных объектов, представляющих историческую, научную, художественную или иную культурную ценность» Актом Инспекции охраны памятников Управления Культуры Леноблисполкома «О постановке на первичный учет памятников истории и культуры Лужского района» № 12-4 от 11.06.1980.

Наименование и состав объекта, в соответствии с вышеуказанным актом:

	Наименование объекта культурного наследия с указанием объектов, входящих в его состав	Местонахождение объекта культурного наследия	Акт органа государственной власти о его постановке на государственную охрану
1576.	Парк усадьбы Глинки-Маррина "Нижговицы" 86 га, аллеи, фонтан	сан. "Красный вал", Скребловское СП	Акт постановки на учет N 12-1 от 08.06.1980

В декабре 2015 года Комитетом по культуре Ленинградской области был принят приказ «Об утверждении Перечня выявленных объектов культурного наследия, расположенных на территории Ленинградской области» от 01.12.1015 №01-03/15-63. В соответствии с данным приказом наименование и состав объекта изложены в той же редакции. (Приложение № 7.)

План границ и предмет охраны выявленного объекта культурного наследия до настоящего времени не установлены.

### **6.2. Исторические сведения (См. Приложение № 1 и № 2)**

В начале XVIII века деревня Нежгостица (Нежгостицы, Нежговицы, Вал) принадлежала отставному полковнику, впоследствии действительному статскому советнику Я.И. Сукину, широко известному как комендант Петропавловской крепости в период, когда там содержались декабристы.

В 1778 году, после смерти отца, лужское имение унаследовал его сын А.Я. Сукин. Имение к тому времени состояло из деревень Нежгостицы, Коростовичи, Лог, Килица, Хабалина Гора и частей поселений Точищи, Клескуши, Пантелеичи, Большой Удрай, Щегоща, Шотновичи, Рассохи, Задубье, Заорешье, Старая Середка, Большой и Малый Сырец. Родовая усадьба Сукиных находилась в селе Вороты, на берегу реки Оредеж, где они выстроили деревянную церковь во имя Святого Николая Чудотворца.

Деревня Нежгостицы (Нежговицы) стояла на берегу реки Быстрницы (Старицы), соединяющей озера Черемнецкое и Врево, недалеко от впадения ее в Черемнецкое озеро. Речка была запружена, на ней поставлена мучная мельница, а через полотно плотины проходила дорога из Луги в Черемнецкий монастырь. В конце XVIII века в деревне насчитывалось 18 крестьянских дворов и душ мужского пола 85, женского 90.

В 1820-1830-е годы А.Я. Сукин создал обширную усадьбу, соответствующую современным вкусам и своему достаточно высокому положению. Усадьба была распланирована с высоким знанием дела, тонким пониманием всех особенностей рельефа и его возможностей для создания разнохарактерных уголков, объединенных единым замыслом. Ни верхней террасе разместились постройки, сады и парки. Двухэтажный деревянный с мезонином господский дом поставили на краю плато. Его центр подчеркивал

торжественный шестиколонный портик большого ордера, поднятый на высокий цокольный выступ, сложенный из кирпича. Портик, как обычно, завершался фронтоном, в поле которого, скорее всего, был помещен фамильный герб рода Сукиных.

В отличие от палладианской схемы, распространенной в усадебном строительстве в конце XVIII века, одноэтажные флигеля, соединенные с главным корпусом галереями, не образовывали парадного двора, а были поставлены в одну линию с ним. В одном из них устроили домовую церковь во имя Святого Александра Невского, в другом — кухню. Позже деревянные галереи заменили каменными, а в кухонном флигеле разместили бильярдную. Перед флигелями стояли служебные дома, а по сторонам раскинулись регулярные сады с оранжереями, парниками, теплицами, ледниками, погребами и другими постройками, необходимыми в садово-огородном хозяйстве.

От ворот, поставленных на восточной границе усадьбы, к центру господского дома вела въездная аллея, обсаженная деревьями, перспективу которой замыкал портик. По обеим ее сторонам разбили парк в лучших традициях ландшафтного искусства. Дубы, липы, лиственницы, клены, пихты размещались кругами и куртинами на зеленых газонах между прогулочными дорожками свободного рисунка. Ближе к дому его сменял регулярный сад. С озерной стороны фасад дома был аналогичен главному, но вместо цоколя каждая колонна портика здесь опиралась на мощный каменный столб-устой. Выдвинутые далеко вперед цоколь и устои позволили создать открытые балконы на втором этаже и перед мезонином, что было так необходимо в сельской местности. С одной стороны можно было наблюдать приезд гостей, с другой - любоваться далекими видами на озеро и речку. Боковые фасады завершались фронтонами, прорезанными полуциркульными окнами.

В основе усадебного дома в Нежгостицах был простой обшитый тесом сруб с приставленными к нему портиками, колонны которых представляли собой не что иное, как обтесанные бревна. Упрощенность классических средств в деревянной архитектуре была достаточно выразительной и открывала возможности для различного формообразования. Это особенно ощущалось в капителях колонн, решенных в виде круглых подушек, что придавало фасадам «домашний», интимный характер. В то же время в усадебном доме в Нежгостицах были сохранены все атрибуты, масштаб и соотношения классических каменных построек столичной архитектуры.

С озерной стороны по краю плато были высажены кулисами разные деревья. Отсюда начинался спуск к озеру по склону, крутому в верхней части, а затем более пологому. От дома к озеру была проложена широкая аллея-просека, как бы продолжение центральной оси въездной аллеи. У подножия откоса, огибая холм, ее пересекала поперечная дорожка, ниже которой на поляне положили огромную круглую каменную чашу фонтана. К северу от нее стояло здание, от которого шли коммуникации к фонтану. Их следы можно обнаружить и сегодня.

Судя по плану 1781 года, по откосу естественной террасы рос лес, но он был расчищен, прорублены просеки-лучи, сходящиеся у господского дома, проведены подсадки для создания разнообразных видов. Подтверждением тому служит описание 1904 года:

«Усадебная земля мызы Вал расположена на живописном берегу Черемецкого озера, в виду Черемецкого монастыря, построенного на одном из его островов. Поверхность возвышенная и по мере приближения к озеру становится волнистой, представляя к последнему крутые и отлогие спуски. <...> С лицевой стороны господского дома вплоть до озера простирается на протяжении 70 десятин сплошной сосновый парк наилучшего насаждения 80 лет в среднем и с березовой рощей такого же качества посреди его. <...> К югу от усадьбы вдоль озера, а также к северу при реке Быстрице — заливные луга».

Действительно, с южной стороны усадьбы, за граничным валом, расстились обширные луга, а на севере над луговым раздольем низкого берега реки высился крутой откос террасы. Неизвестный паркостроитель использовал его для создания романтического

уголка с лестницами, переходами, видовыми площадками, каскадами и родниками. В эту композицию была включена и новая мельница, поставленная на берегу запруды.

Вся усадьба тогда занимала 65 десятин, из них сад и постройки -19 десятин. В ней было все необходимое для комфортного летнего отдыха семьи и приема гостей. Регулярный сад сменялся ландшафтным нарком, светлым лесопарком с мощными стволами сосен, таинственным спуском, где свет едва пробивался сквозь листву. И все это в окружении лугов, реки и озера.

В 1837 году все лужское имение, в том числе и престижную благоустроенную усадьбу Нежгостицы, после смерти отца унаследовала единственная дочь Александра Яковлевича Анна Александровна, вышедшая в 1824 году замуж за С.Ф. Маврина. Он был значительно старше жены, военную карьеру начал еще в 1782 году гвардии ротмистром, но, дослужившись до чина подполковника, перешел на гражданскую службу в Сенат. На новом поприще он достиг чина действительного статского советника и от Сената был введен в состав Верховного уголовного суда над декабристами.

Семен Филиппович имел 4000 душ в Тверской и Новгородской губерниях, да и лужское имение жены стало неплохим приданым. У них было три дочери, и Маврины продолжали благоустраивать усадьбу, при которой, кроме прислуги, лакеев, горничных, поваров, конюхов, были управляющий, писарь, двое старост, кузнец, мельник, столяр, кучер и пять садовников. Их количество объясняется тем, что в соседней деревне Коростовичи Маврины устроили небольшую усадьбу, где сосредоточили хозяйственное управление всем лужским имением и насадили большой фруктовый сад площадью 5 десятин. Эта усадьба находилась всего в одной версте от Нежгостиц, и здесь было немало построек: двухэтажный господский дом, флигеля для рабочих и служащих, конюшни, скотный двор, ледник, бани, гумно, рига, молочня, птичник, что свидетельствовало о том, что Маврины завели настоящее помещичье хозяйство, которого раньше при усадьбе Нежгостицы не было.

В соседней деревне Задубье на берегу реки Быстрицы они выстроили еще одну мельницу с каменным нижним и деревянным верхним этажами, и такой же жилой двор с домом для приезжающих помольщиков. Новое здание мельницы в Нежгостицах было тоже двухэтажным, но целиком каменным, а при нем два жилых дома, каменный и деревянный, каретник, конюшни, погреб, кладовые.

Оставшись вдовой, А.А. Маврина много сил положила на лучшее устройство хозяйства, стараясь сделать его рентабельным и доходным. Недаром в 1861 году Нежгостицы были включены в число образцовых имений Лужского уезда.

Годом раньше Анна Александровна по дарственной передала права владения этим прекрасным имением дочери Александре Семеновне, вышедшей в 1818 году замуж за Бориса Григорьевича Глинку. Свое вступление во владение она отметила тем, что переселила крестьян села Нежгостицы на другое место «ввиду неприятностей, причиняемых крестьянами, усадьбы которых расположены вокруг помещичьей».

В 1865 году по просьбе Б.Г. Глинки ему и потомкам дозволено носить фамилию Глинка-Мавриных.

После переселения крестьян Глинки-Маврины не только расширили и благоустроили усадьбу, но построили дачи под аренду. Свой доход они увеличили благодаря покупке еще одной мельницы на реке Быстрице-Карамышевской, где выстроили трехэтажное каменное здание с флигелями для мельника и помольщиков, хлебный амбар, кузницу, ригу и гумно. Увеличили также фруктовые сады в Коростовичах. К концу 1880-х годов в них насчитывалось 3000 яблонь, 10 000 кустов крыжовника, смородины и малины, а в оранжереях и парниках выращивали немало фруктов и овощей.

Жизнь в усадьбе была поставлена на широкую ногу. Специально для гостей был выстроен новый каменный двухэтажный флигель. Все Глинки были дружны между собой, любили родню и в Нежгостицах гостили подолгу. Дядя Бориса Григорьевича, Владимир Андреевич, после отставки в 1860 году постоянно жил в Нежгостицах, где и умер,



захоронен он в Черемнецком монастыре. Еще раньше на монастырском кладбище были похоронены родители Александры Семеновны, а вскоре и она нашла здесь упокоение.

Через четыре года после кончины Александры Семеновны, в 1889 году, с согласия отца произошел раздел лужского имения. Родовая усадьба Вороты досталась незамужней сестре Вере, а Нежгостицы братьям Владимиру и Николаю Борисовичам.

После смерти брата в 1893 году единственным владельцем имения стал Николай Борисович. Он дослужился до чина полковника и в 1895 году вышел в отставку. С тех пор он почти безвыездно жил в Нежгостицах, проматывая то, что оставили ему предки. Ведя довольно разгульный образ жизни, играя в карты и постоянно нуждаясь в деньгах, Николай Борисович закладывал и перезаклаживал имение по частям. Благодаря этим бесконечным залогам в банковских документах сохранилось немало сведений, характеризующих как положение имения, так и действия владельца, который, проявляя черты «барства дикого», наводил страх на всю округу своими гайдуками, превратил традиции в фарс, театрализованное представление.

В 1904 году за карточные долги имение поступило на торги. Его купила через подставное лицо баронесса М.Ф. Байо де Гоезе, урожденная Чернышева, которая сразу же переписала его на барона А.Е. Фалькерзама, а сама уехала за границу. Только потеряв имение, Николай Борисович начал настоящую войну за его возврат, писал во все инстанции и даже императору Николаю II. Более того, ссылаясь на то, что торги были фиктивными, он начал судебный процесс с Фалькерзамом. Он даже нашел свидетелей, подтверждавших, что «торги были фиктивными и имение отошло даром, что официальные лица в банке были подкуплены. <...> Имение приобретено за сумму в пять раз меньшую реальной цены».

Благодаря залоговым и тяжбным документам сохранилось немало описаний усадьбы Нежгостицы. Так, в 1895 году отмечалось: «Усадьба Вал расположена в красивой местности, на берегу Черемнецкого озера. При усадьбе парк в 100 десятин чистого соснового леса». К этому еще добавлялось восемь дач. В 1902 году в аренду сдавались уже не только дачи, но и все мельницы, и усадьбы в Голубково и Алтуфьевом береге, купленные в 1890 и 1895 годах, пахотные земли, луга, пустоши, корчма. Доход поступал и от продажи белого песка со слюдой, и от рыбной ловли. Но Николай Борисович использовал его не по-хозяйски.

При передаче имения в 1904 году были описаны все строения. Тогда в усадьбе Нежгостицы в хорошем состоянии находились: «трехэтажный барский деревянный дом на каменном фундаменте, два флигеля по сторонам дома, в одном церковь, в другом биллиардная, жилые флигеля — один каменный, два деревянных, каменная оранжерея с квартирой садовника, три каменных вишневых сарая, один деревянный цветочный, двойной каменный погреб со сводами и каменная водоподъемная башня, от которой проведен водопровод в господский дом и оранжереи». Тогда же был описан усадебный дом: «В первом этаже десять комнат, во втором девять и в третьем - шесть комнат... Особенно роскошной отделкой отличаются комнаты первого и второго этажей, печи изразцовые».

В поверочной описи отмечалось: «Окружающая местность имеет живописные виды, прилегает к двум озерам Черемнецкому и Врево. В данной местности залегают известняки, ценные по составу, они будучи заповедными не эксплуатировались и охраняются. Имение находится посреди имений родовитых и влиятельных лиц, ведущих интенсивное хозяйство. <...> Весьма живописное расположение между двух озер, на возвышенности, прекрасные гигиенические условия, выгодное положение между прочими имениями, оживленность края, удобство путей сообщения. Доходность обуславливается десятью домами-дачами, фруктовым садом, обширным вековым сосновым парком и березовой рощей, которые представляют ценность. <...> Под дачи сдается в усадьбе Вал большой барский дом, два флигеля».

В течение нескольких лет после потери имения Николай Борисович продолжал обращаться в различные учреждения с заявлениями и предупреждениями. В 1909 году он

обратился в Министерство финансов: «<...> ныне положение итого несчастного имения в конец разоренного бароном Фалькерзамом, который, не довольствуясь опустошением лесов, продал на сруб столетние липовые, кленовые, тополевые аллеи в саду имения, продал на снос не только хорошие деревянные строения, но продавал и каменные».

В Лесное ведомство Николай Борисович просил наложить арест на имение ввиду того, что «нынешний фиктивный владелец имения Нежгостицы-Вал барон Фалькерзам, у которого я оспариваю право собственности на имение, производил всю зиму и продолжает производить рубку и продажу почти всего леса».

Эксперты подтвердили: «Весь ценный лес за 1906-1908 годы сосновый, рассчитанный на 50 лет, вырублен. Рубится и лиственный. <...> Совсем не тронут ни хвойный, ни лиственный лес в так называемом парке при усадьбе Вал. Дровяной лес еще остался, но строевого леса уже не найти. Полевое хозяйство, отданное в руки арендаторов, также не на высоте, почвы истощаются, скота мало. <...> Высокую оценку имеет усадебный участок». Но заключили, что «несмотря на неприглядную картину хозяйства банк не может понести большого убытка при ликвидации имения», а потому строгих мер к владельцу не было принято. Более того, ему разрешили продавать участки и пустоши.

В 1907 году Фалькерзам оформил доверенность на имение присяжному поверенному М.С. Залшупину, которого банк считал истинным владельцем, поскольку он перевел на себя большую часть закладных. Он продолжал рубку леса, продажу и залог участков, строительство дач под аренду, и в результате у него остались лишь усадьба «Нежгостицы, деревня Коростовичи, две мельницы и две пустоши, а всего 1850 десятин».

В 1915 году имение в этом составе перешло к его жене Сабине-Стефании Яковлевне Залшупиной, у которой вскоре оно сократилось до 1170 десятин. Так было раздроблено родовое имение Сукиных-Мавриных-Глинка-Мавриных. Для сравнения достаточно сказать, что в середине XIX века оно насчитывало 13 730 десятин.

В советское время усадьба была превращена в крупную здравницу с новым названием «Красный Вал», специализирующуюся на лечении и реабилитации больных туберкулезом глаз.

Исторические усадебные жилые и парковые постройки были уничтожены в годы Великой Отечественной войны.

Распоряжением Правительства Ленинградской области от 01.08.2012 № 411-р территория бывшей усадьбы передана Федеральному государственному бюджетному учреждению фтизиоофтальмологический санаторий «Красный Вал» Министерства здравоохранения Российской Федерации в постоянное бессрочное пользование. (Приложение № 8.)

### **6.3. Современное состояние объекта.**

Исторические усадебные жилые и парковые постройки были уничтожены в годы Великой Отечественной войны. Сохранились фундаменты главного усадебного дома и двух парковых построек (внизу у фонтана и наверху у дороги к ручью). Во второй половине XX и в начале XIX века на территории верхней террасы были возведены современные лечебные и административные здания, хозяйственные постройки, площадки для активного отдыха, огороды. О периоде с советской истории напоминают бюст С.М. Кирова и малые архитектурные формы – вазоны 1950-х годов.

На верхней террасе сохранились и значительные участки старого пейзажного парка с групповыми посадками липы, дуба, лиственницы, клена, вяза, пихты. В южной части плато среди сосен на месте старой выросла новая молодая березовая роща, а вдоль кромки террасы можно найти остатки кленовой аллеи.

Главная аллея, идущая от въездных ворот и продолжающаяся по спуску к озеру, первоначально была обсажена липами, но в период организации санатория здесь посадили ели в два ряда с каждой стороны. На склоне к озеру хорошо сохранился сосновый лесопарк

с вкраплениями березы, ели, дуба, липы, ольхи, осины, ивы белой, лещины. На нижней террасе, на обширной поляне, все так же лежит каменная чаша фонтана.

Живописная тропа вдоль берега озера не утратила следов пейзажного оформления. Здесь можно встретить старые сосны, двуствольные березы, шиповник и бузину. Открытый заливной луг у устья речки Быстрицы подчеркивает окружающий его повышенный рельеф, и отсюда отчетливо видна разница высот, которая составляет 10-15 метров.

К мельнице все так же можно спуститься с верхней террасы по северному крутому спуску, где сохранился романтический укромный уголок с тенистыми шатрами разросшихся крон старых деревьев, родниками на дне ущелья, лестницами и видовыми площадками, откуда можно полюбоваться петлеобразным изгибом речки Быстрицы.

Несмотря на то, что исчезли старинные усадебные постройки, частично изменилась дорожная сеть, нарушены визуальные связи, общая композиция усадьбы сохранилась, она до сих пор является классическим примером пейзажного лесопарка с элементами регулярности, созданного в первой трети XIX века.

## **7. Перечень документов и материалов, собранных и полученных при проведении экспертизы, а также использованной для нее специальной, технической и справочной литературы.**

Федеральный закон «Об объектах культурного наследия (памятниках истории и культуры) народов Российской Федерации» от 25.06.2002 № 73-ФЗ (последняя редакция).

Положение о государственной историко-культурной экспертизе. Утверждено постановлением Правительства Российской Федерации от 15 июля 2009 года N 569 (с изменениями на 10 марта 2020 года).

Требования составлению проектов границ территорий объектов культурного наследия. (Приказ Минкультуры России от 04.06.2015 N 1745.)

Порядок определения предмета охраны объекта культурного наследия, включенного в единый государственный реестр объектов культурного наследия (памятников истории и культуры) народов Российской Федерации в соответствии со статьей 64 Федерального закона от 25 июня 2002 г. № 73-ФЗ «Об объектах культурного наследия (памятниках истории и культуры) народов Российской Федерации» ». (Приказ Министерства культуры Российской Федерации от 13.01.2016 № 28.)

Методические рекомендации по отнесению историко-культурных территорий к объектам культурного наследия в виде достопримечательных мест. (Письмо Министерства культуры Российской Федерации от 28.02.2017 г. № 49-01.1-39-НМ).

Областной закон «О государственной охране, сохранении, использовании и популяризации объектов культурного наследия (памятников истории и культуры) народов Российской Федерации, расположенных на территории Ленинградской области» (принят Законодательным собранием Ленинградской области 7 декабря 2015 года)

Управление культурными ландшафтами и иными объектами историко-культурного наследия в национальных парках / М. Е. Кулешова. — М.: Изд-во Центра охраны дикой природы, 2002.

Культурный ландшафт как объект наследия. Под ред. Ю. А. Веденина, М. Е. Кулешовой.— М.: Институт Наследия; СПб.: Дмитрий Буланин, 2004.

Перечень архивных документов и литературных источников, содержащих сведения об объекте экспертизы, ввиду значительного количества приводится в приложениях к акту. (Приложения № 1, 2 - Историческая справка, Историческая иконография.)

## **8. Обоснование вывода экспертизы.**

### **8.1. Анализ и обоснование наличия (отсутствия) историко-культурной ценности объекта.**

Статьей 3 Федерального закона № 73-ФЗ установлено, что «к объектам культурного наследия (памятникам истории и культуры) народов Российской

Федерации относятся объекты недвижимого имущества (включая объекты археологического наследия) и иные объекты с историческими связанными с ними территориями, произведениями живописи, скульптуры, декоративно-прикладного искусства, объектами науки и техники и иными предметами материальной культуры, возникшие в результате исторических событий, представляющие собой ценность с точки зрения истории, археологии, архитектуры, градостроительства, искусства, науки и техники, эстетики, этнологии или антропологии, социальной культуры и являющиеся свидетельствами эпох и цивилизаций, подлинными источниками информации о зарождении и развитии культуры».

Статьей 4 Федерального закона № 73-ФЗ установлены три категории историко-культурного значения объектов культурного наследия: объекты культурного наследия федерального, регионального, местного (муниципального) значения. К первой категории относятся объекты, обладающие историко-архитектурной, художественной, научной и мемориальной ценностью, имеющие особое значение для истории и культуры Российской Федерации, а также объекты археологического наследия; ко второй и третьей – объекты, имеющие особое значение для истории и культуры субъекта Российской Федерации и особое значение для истории культуры муниципального образования.

#### ***Архитектурно-художественная ценность:***

Из исторических дореволюционных построек на территории усадьбы ни одна не уцелела. Однако на верхней террасе сохранились значительные участки старого пейзажного парка с групповыми посадками липы, дуба, лиственницы, клена, вяза, пихты; остатки кленовой аллеи. На склоне и на простирающейся до озера нижней террасе хорошо сохранился сосновый лесопарк с вкраплениями березы, ели, дуба, липы, ольхи, осины, ивы белой, лещины. Главная аллея, идущая от въездных ворот и продолжающаяся по спуску к озеру, первоначально обсаженная липами, вместо которых в период организации санатория посадили ели в два ряда с каждой стороны, представляет ценность как памятник ландшафтного искусства советского времени.

Объект экспертизы представляет выдающийся пример постепенного преобразования природного ландшафта с появлением новых связей и функций. В результате длительных целенаправленных воздействий на его территории сформировался ландшафтный комплекс, где сложным образом переплетаются процессы эволюции природы и творческой деятельности человека. Планировочная композиция является классическим примером пейзажного лесопарка с элементами регулярности, созданного в первой трети XIX века и получившего дальнейшее преемственное развитие в XX веке.

#### ***Историческая ценность:***

История усадьбы связана не только с жизнью и деятельностью его дореволюционных владельцев, но и с событиями советского периода, которые еще предстоит изучить. Здесь поправляли свое здоровье многие известные деятели отечественной культуры, советские военные и государственные функционеры.

Рассматриваемая территория характеризуется высокой репрезентативной исторической информацией, материальные и ассоциативные носители которой подлежат сохранению. Мемориальное пространство образуют объекты советской архитектуры, связанное с биографиями известных деятелей отечественной культуры, советских военных и государственных функционеров. К элементам исторически сложившегося культурного ландшафта относятся: территория пейзажного парка с исторической планировкой, главная аллея, ценные ландшафтные композиции, рельеф местности, старовозрастные деревья, фундаменты исторических построек, круглый бассейн с чашей фонтана, бюст С.М. Кирова и малые архитектурные формы – вазоны 1950-х годов. Выявленная при проведении архивно-библиографических исследований историческая иконография, содержит достаточно научных данных, необходимых для воссоздания главного усадебного дома.

## **8.2. Обоснование вида и категории историко-культурного значения объекта.**

В соответствии со статьей 3 Федерального закона № 73-ФЗ в «Методических рекомендациях по отнесению историко-культурных территорий к объектам культурного наследия в виде достопримечательных мест», утвержденных письмом Министерства культуры РФ от 28.02.2017 № 49-01.1-39-НМ, выделено семь типов достопримечательных мест: «Творения, созданные человеком, или совместные творения человека и природы, в том числе места традиционного бытования народных художественных промыслов [1]; центры исторических поселений или фрагменты градостроительной планировки и застройки [2]; памятные места, культурные и природные ландшафты, связанные с историей формирования народов и иных этнических общностей на территории Российской Федерации, историческими (в том числе военными) событиями, жизнью выдающихся исторических личностей [3]; объекты археологического наследия [4]; места совершения религиозных обрядов [5]; места захоронений жертв массовых репрессий [6]; религиозно- исторические места [7]».

«Парк усадьбы Глинки-Маврина» по существенным морфологическим и семантическим признакам относится к первому и третьему типу - творения, созданные человеком, или совместные творения человека и природы, культурные ландшафты, связанные с жизнью выдающихся исторических личностей. На основании статьи 3 Федерального закона № 73-ФЗ его рекомендуется включить в реестр по виду «достопримечательное место».

На основании статьи 4 Федерального закона № 73-ФЗ объект экспертизы, представляющий собой выдающийся пример освоения ландшафта, обладающий историко-архитектурной, художественной, научной и мемориальной ценностью и имеющей особое значение для истории и культуры субъекта Российской Федерации, рекомендуется включить в единый государственный реестр с отнесением к категории **объектов культурного регионального значения**.

## **8.3. Обоснование уточнения атрибуции объекта.**

В связи с тем, что в первичной учетной документации были допущены опечатки, рекомендуется исправить историческое наименование объекта культурного наследия, дополнив его современным названием, ассоциируемым с событиями советского периода отечественной истории: «Парк усадьбы Глинки-Маврина, санаторий "Красный Вал"».

Оснований для включения в историческое наименование объекта культурного наследия дополнительных уточнений: «аллеи» и «фонтан», не имеется, поскольку данные объекты представляют собой только незначительную часть элементов достопримечательного места, включенных в предмет охраны. К тому же от фонтана сохранилась только чаша.

## **8.4 Обоснование проекта границ территории и требований к осуществлению деятельности и градостроительным регламентам в границах территории достопримечательного места.**

В соответствии со ст. 3.1. Федерального закона № 73-ФЗ территорией объекта культурного наследия является территория, непосредственно занятая данным объектом культурного наследия и (или) связанная с ним исторически и функционально, являющаяся его неотъемлемой частью.

Исторические планы и геодезические описания границ территории усадьбы Глинки-Маврина в архивах не выявлены. Современные графические схемы достаточно точно отображают ситуацию в центральной части и не согласуются в периферии. Исторически сложившаяся архитектурно-планировочная структура парка наиболее подробно зафиксирована на «Схеме земельного участка, находящегося в пользовании санатория Красный Вал», датированной 1974 годом. (Приложение № 2, илл.1.) Между тем на «Схематическом плане усадьбы Нежгостицы» 1992 года в границы не включена северо-

западная часть территории, а на составленном в те же годы недатированном «Схематическом плане усадебного парка Нежговицы»\* в границы не включена юго-восточная часть территории. (Приложение № 2, илл.4,5.) По результатам визуального осмотра территории и анализа имеющихся документов в границы объекта культурного наследия рекомендуется включить наиболее репрезентативные центральную и юго-восточную части исторической территории, значительно сохранившие первоначальные элементы объемно-пространственной композиции.

В связи с вышеизложенными обстоятельствами западную, северную и восточную граница объекта культурного наследия «Парк усадьбы Глинки- Маврина, санаторий "Красный Вал"» рекомендуется просвистить по естественным рубежам: вдоль дороги на Лугу, берега реки Быстрица и Черемнецкого озера. Южную границу целесообразно установить в соответствии со «Схемой земельного участка, находящегося в пользовании санатория Красный Вал», датированной 1974 годом.

В соответствии с методическими рекомендациями Министерства культуры Российской Федерации от 28.02.2017 территорию «Парка усадьбы Глинки-Маврина, санаторий "Красный Вал"» целесообразно разделить на две зоны: «Зону застройки» и «Ландшафтную зону», установив для обеспечения условий эффективного функционирования и реализации программ ее развития дифференцированные требования к осуществлению деятельности и градостроительным регламентам.

В границах «Зоны застройки» расположены современные лечебные и жилые корпуса, а также фундаменты главного усадебного дома, для воссоздания экстерьера которого собрано достаточно научных материалов. Целью установления требований к осуществлению деятельности и градостроительному регламенту на данной территории достопримечательного места является частичное восстановление (регенерация) ее исторической градостроительной среды.

Территория «Ландшафтной зоны» является классическим примером пейзажного лесопарка с элементами регулярности, созданного в первой трети XIX века. Целью установления требований к осуществлению деятельности на данной территории достопримечательного места является сохранение и восстановление (регенерация) исторической объемно-пространственной и планировочной композиции парка, обеспечение физической сохранности исторических элементов ценностной структуры (предмета охраны) и максимальной репрезентации.

В связи с тем, что требованиями к осуществлению деятельности в границах регламентного участка «Зоны 2» новое строительство капитальных объектов запрещено, требования градостроительного регламента на данную территорию не распространяются (Приложение № 5.)

#### **8.5. Обоснование рекомендуемого предмета охраны объекта культурного наследия.**

Предмет охраны объектов культурного наследия определяется сообразно с разработанным в «Конвенции об охране Всемирного культурного и природного наследия» ЮНЕСКО 1972 года «тестом на подлинность», состоящем из четырех основных критериев:

«подлинность материала, первоначальный замысел, мастерство исполнения, подлинность окружения». Соблюдение этих параметров установлено статьей 3 Федерального закона № 73-ФЗ, согласно которой объекты культурного наследия (памятникам истории и культуры) народов Российской Федерации должны быть «подлинными источниками информации о зарождении и развитии культуры».

---

\* Различное наименование усадьбы и парка встречается не только в литературных источниках, но и в архивных документах.

К предмету охраны объекта культурного наследия регионального значения «Парк усадьбы Глинки-Маврина, санаторий "Красный Вал"» могут быть отнесены подлинные свидетельства истории: фундаменты исторических построек, круглый бассейн с чашей фонтана, главная аллея, ценные ландшафтные композиции: рельеф местности, старовозрастные деревья.

**9. Сведения об объекте:**

- **историческое наименование объекта:** «Парк усадьбы Глинки-Маврина, санаторий "Красный Вал"»;
- **время возникновения объекта, даты основных изменений (перестроек, утрат, реконструктивных и ремонтно-реставрационных работ):**  
конец XVIII – первая половина XIX века – время возникновения объекта,  
XX век – время основных изменений (перестроек, утрат, реконструктивных и ремонтно-реставрационных работ);
  - **местонахождение объекта:** Ленинградская область, Лужский район, Скребловское сельское поселение, местечко Санаторий «Красный вал»;
  - **предполагаемая категория историко-культурного значения объекта:** объект культурного наследия регионального значения;
  - **вид объекта культурного наследия:** достопримечательное место;
  - **границы территории объекта:** см. Приложение № 5;
  - **описание особенностей (предмета охраны) объекта, являющихся основанием для его включения в реестр:** см. Приложение № 6.

**Выводы государственной историко-культурной экспертизы:**

**Обосновано (положительное заключение)** включение выявленного объекта культурного наследия «Парк усадьбы Глинки-Маврина "Нижговицы" 86 га, аллеи, фонтан», расположенный по адресу: Ленинградская область, Лужский район, Санаторий «Красный Вал», Скребловское СП, в Единый государственный реестр объектов культурного наследия народов Российской Федерации в категории объекта культурного наследия регионального значения в виде «достопримечательное место», с наименованием: «Парк усадьбы Глинки-Маврина, санаторий "Красный Вал"» конец XVIII – первая половина XIX, XX век, по адресу: Ленинградская область, Лужский муниципальный район, Скребловское сельское поселение, местечко санаторий Красный вал.

Требования к градостроительным регламентам и к осуществлению деятельности в границах территории достопримечательного места **соответствуют** требованиям законодательства Российской Федерации в области государственной охраны объектов культурного наследия (**положительное заключение**).

**Не обосновано (отрицательное заключение)** включение выявленных объектов культурного наследия «аллеи, фонтан» по адресу: Ленинградская область, Лужский район, Санаторий «Красный Вал», Скребловское СП, в Единый государственный реестр объектов культурного наследия народов Российской Федерации.

29 марта 2021 года \_\_\_\_\_  
(электронная подпись эксперта)

Б.М. Матвеев

**Перечень приложений к заключению экспертизы:**

Приложение № 1. Историческая справка.

Приложение № 2. Историческая иконография.

Приложение № 3 Историко-культурный опорный план.

Приложение № 4. Материалы фотофиксации.

Приложение № 5. Проект плана границ территории объекта культурного наследия.

Приложение № 6. Рекомендуемый предмет охраны объекта культурного наследия.

Приложение № 7. Копии документов, полученных от заказчика.

Приложение № 8 Сведения об объекте культурного наследия, предусмотренные пп. м), н), о), п) п. 16 Положения о государственной историко-культурной экспертизе.

Приложение № 9 Копии договоров.



## ИСТОРИЧЕСКАЯ СПРАВКА

В начале XVIII века деревня Нежгостица (Нежгостицы, Нежговицы, Вал) принадлежала отставному полковнику, впоследствии действительному статскому советнику Якову Ивановичу Сукину.<sup>1</sup>

У Я.И. Сукина с женой Ириной Федоровной, урожденной Нееловой, дочерью соседа — лужского помещика, было трое сыновей, но Алексей и Николай умерли рано, а третий, Александр Яковлевич, достиг больших чинов, стал генералом от инфантерии, сенатором, членом Государственного совета. Широкую известность он получил как комендант Петропавловской крепости в период, когда там содержались декабристы. А.Я. Сукин входил в состав Верховного уголовного суда над ними, в доме коменданта крепости проводились допросы, при которых бывал и Александр Яковлевич. Ему же приходилось распределять подсудимых по казематам, в соответствии с предписанием Николая I. Декабристы в своих мемуарах совсем неплохо отзываюсь об Александре Яковлевиче, они понимали, что он ничего не мог изменить в их судьбе. Каждый день Сукин осведомлялся об их здоровье, изредка заводил разговор об отвлеченных предметах, но на вопросы, касающиеся настоящего времени, лишь качал головой и вздыхал.

В 1778 году, после смерти отца, Александр Яковлевич унаследовал лужское имение, состоящее к тому времени из деревень Нежгостицы, Коростовичи, Лог, Килица, Хабалина Гора и частей поселений Точищи, Клескуши, Пантелеичи, Большой Удрай, Щегоща, Шотновичи, Рассохи, Задубье, Заорешье, Старая Середка, Большой и Малый Сырец. Родовая усадьба Сукиных находилась в селе Вороты, на берегу реки Оредеж, где они выстроили деревянную церковь во имя Святого Николая Чудотворца.<sup>2</sup>

Согласно межеванию, учиненному 3 августа 1781 года «в Лужском уезде в Петровском погосте в деревне Нежгостица с ее пашенною землею, с сеянными покосами, лесными и прочими угодьями» имение состояло в общем владении поручика Дмитрия Петрова сына Зеленина и лейб-гвардии Измайловского полка сержантов Николая, Александра, Алексея Яковлевых детей.<sup>3</sup> Планировка усадьбы на межевом плане 1781 года не обозначена, деревня условно обозначена узкой придорожной полосой.<sup>4</sup>

Деревня Нежгостицы (Нежговицы) стояла на берегу реки Быстрницы (Старицы), соединяющей озера Череменецкое и Врево, недалеко от впадения ее в Череменецкое озеро. Речка была запружена, на ней поставлена мучная мельница, а через полотно плотины проходила дорога из Луги в Череменецкий монастырь. В конце XVIII века в деревне насчитывалось 18 крестьянских дворов и душ мужского пола 85, женского 90.<sup>5</sup>

В 1820-1830-е годы А.Я. Сукин создал обширную усадьбу, соответствующую современным вкусам и своему достаточно высокому положению. Усадьба была распланирована с высоким знанием дела, тонким пониманием всех особенностей рельефа и его возможностей для создания разнохарактерных уголков, объединенных единым

<sup>1</sup> ЦГИА СПб. Ф. 757. Оп. 1. Д. 505; Ф. 1709. Оп. 1. Д. 581.

<sup>2</sup> Мурашова Н.В., Мыслина Л.П. Дворянские усадьбы Санкт-Петербургской губернии. Лужский район. СПб., 2001. С. 23.

<sup>3</sup> ЦГИА СПб. Ф. 262. Оп. 9. Д. 1805. Л. 1.

<sup>4</sup> ЦГИА СПб. Ф. 262. Оп. 9. Д. 1805. Л. 5-6.

<sup>5</sup> ЦГИА СПб. Ф. 1713. Оп. 1. Д. 184, 268, 317.

замыслом. Ни верхней террасе разместились постройки, сады и парки. Двухэтажный деревянный с мезонином господский дом поставили на краю плато. Его центр подчеркивал торжественный шестиколонный портик большого ордера, поднятый на высокий цокольный выступ, сложенный из кирпича. Портик, как обычно, завершался фронтоном, в поле которого, скорее всего, был помещен фамильный герб рода Сукиных.

В отличие от палладианской схемы, распространенной в усадебном строительстве в конце XVIII века, одноэтажные флигеля, соединенные с главным корпусом галереями, не образовывали парадного двора, а были поставлены в одну линию с ним. В одном из них устроили домовую церковь во имя Святого Александра Невского, в другом — кухню. Позже деревянные галереи заменили каменными, а в кухонном флигеле разместили бильярдную. Перед флигелями стояли служебные дома, а по сторонам раскинулись регулярные сады с оранжереями, парниками, теплицами, ледниками, погребами и другими постройками, необходимыми в садово-огородном хозяйстве.

В архиве имеются сведения о том, что главный усадебный дом был построен в 1825-1826 годах. В сентябре 1825 года А.Я. Сукин обратился в Консistorию с прошением об устройстве домовой церкви: «<...> Имение в новостроящемся доме в селе Нежгостицы <...> устроить в моем новостроящемся доме церковь во имя Всемиловейшего Спаса. Александр Сукин». Планов в архивном деле нет.<sup>6</sup>

От ворот, поставленных на восточной границе усадьбы, к центру господского дома вела въездная аллея, обсаженная деревьями, перспективу которой замыкал портик. По обеим ее сторонам разбили парк в лучших традициях ландшафтного искусства. Дубы, липы, лиственницы, клены, пихты размещались кругами и куртинами на зеленых газонах между прогулочными дорожками свободного рисунка. Ближе к дому его сменял регулярный сад. С озерной стороны фасад дома был аналогичен главному, но вместо цоколя каждая колонна портика здесь опиралась на мощный каменный столб-устой. Выдвинутые далеко вперед цоколь и устои позволили создать открытые балконы на втором этаже и перед мезонином, что было так необходимо в сельской местности. С одной стороны можно было наблюдать приезд гостей, с другой - любоваться далекими видами на озеро и речку. Боковые фасады завершались фронтонами, прорезанными полуциркульными окнами.

В основе усадебного дома в Нежгостицах был простой обшитый тесом сруб с приставленными к нему портиками, колонны которых представляли собой не что иное, как обтесанные бревна. Упрощенность классических средств в деревянной архитектуре была достаточно выразительной и открывала возможности для различного формообразования. Это особенно ощущалось в капителях колонн, решенных в виде круглых подушек, что придавало фасадам «домашний», интимный характер. В то же время в усадебном доме в Нежгостицах были сохранены все атрибуты, масштаб и соотношения классических каменных построек столичной архитектуры.

С озерной стороны по краю плато были высажены кулисами разные деревья. Отсюда начинался спуск к озеру по склону, крутому в верхней части, а затем более пологому. От дома к озеру была проложена широкая аллея-просека, как бы продолжение центральной оси въездной аллеи. У подножия откоса, огибая холм, ее пересекала поперечная дорожка, ниже которой на поляне положили огромную круглую каменную чашу фонтана. К северу от нее стояло здание, от которого шли коммуникации к фонтану. Их следы можно обнаружить и сегодня.

Судя по плану 1781 года, по откосу естественной террасы рос лес, но он был расчищен, прорублены просеки-лучи, сходящиеся у господского дома, проведены посадки для создания разнообразных видов. Подтверждением тому служит описание 1904 года: «Усадебная земля мызы Вал расположена на живописном берегу Черемнецкого озера, в виду Черемнецкого монастыря, построенного на одном из его

<sup>6</sup> ЦГИА СПб. Ф. 19. Оп. 17. Д. 1056. Л. 1.

островов. Поверхность возвышенная и по мере приближения к озеру становится волнистой, представляя к последнему крутые и отлогие спуски. <...> С лицевой стороны господского дома вплоть до озера простирается на протяжении 70 десятин сплошной сосновый парк наилучшего насаждения 80 лет в среднем и с березовой рощей такого же качества посреди его. <...> К югу от усадьбы вдоль озера, а также к северу при реке Быстрице — заливные луга».

Действительно, с южной стороны усадьбы, за граничным валом, расстились обширные луга, а на севере над луговым раздольем низкого берега реки высился крутой откос террасы. Неизвестный паркостроитель использовал его для создания романтического уголка с лестницами, переходами, видовыми площадками, каскадами и родниками. В эту композицию была включена и новая мельница, поставленная на берегу запруды.

Вся усадьба тогда занимала 65 десятин, из них сад и постройки -19 десятин. В ней было все необходимое для комфортного летнего отдыха семьи и приема гостей. Регулярный сад сменялся ландшафтным нарком, светлым лесопарком с мощными стволами сосен, таинственным спуском, где свет едва пробивался сквозь листву. И все это в окружении лугов, реки и озера.<sup>7</sup>

В 1837 году все лужское имение, в том числе и престижную благоустроенную усадьбу Нежгостицы, после смерти отца унаследовала единственная дочь Александра Яковлевича Анна Александровна, вышедшая в 1824 году замуж за Семена Филипповича Маврина. Он был значительно старше жены, военную карьеру начал еще в 1782 году гвардии ротмистром, но, дослужившись до чина подполковника, перешел на гражданскую службу в Сенат. На новом поприще он достиг чина действительного статского советника и от Сената был введен в состав Верховного уголовного суда над декабристами.

Семен Филиппович был достаточно богат, имел 4000 душ в Тверской и Новгородской губерниях, да и лужское имение жены было неплохим приданым. У них было три дочери, и Маврины продолжали благоустраивать усадьбу, при которой, кроме прислуги, лакеев, горничных, поваров, конюхов, были управляющий, писарь, двое старост, кузнец, мельник, столяр, кучер и пять садовников. Их количество объясняется тем, что в соседней деревне Коростовичи Маврины устроили небольшую усадьбу, где сосредоточили хозяйственное управление всем лужским имением и насадили большой фруктовый сад площадью 5 десятин. Эта усадьба находилась всего в одной версте от Нежгостиц, и здесь было немало построек: двухэтажный господский дом, флигеля для рабочих и служащих, конюшни, скотный двор, ледник, бани, гумно, рига, молочня, птичник, что свидетельствовало о том, что Маврины завели настоящее помещичье хозяйство, которого раньше при усадьбе Нежгостицы не было.

В соседней деревне Задубье на берегу реки Быстрицы они выстроили еще одну мельницу с каменным нижним и деревянным верхним этажами, и такой же жилой двор с домом для приезжающих помольщиков. Новое здание мельницы в Нежгостицах было тоже двухэтажным, но целиком каменным, а при нем два жилых дома, каменный и деревянный, каретник, конюшни, погреб, кладовые.

Оставшись вдовой, Анна Александровна Маврина много сил положила на лучшее устройство хозяйства, стараясь сделать его рентабельным и доходным. Недаром в 1861 году Нежгостицы были включены в число образцовых имений Лужского уезда.

Годом раньше Анна Александровна по дарственной передала права владения этим прекрасным имением дочери Александре Семеновне, вышедшей в 1818 году замуж за Бориса Григорьевича Глинку. Свое вступление во владение она отметила тем, что

---

<sup>7</sup> Мурашова Н.В., Мыслина Л.П. Дворянские усадьбы Санкт-Петербургской губернии. Лужский район. СПб., 2001. С. 24-28.

переселила крестьян села Нежгостицы на другое место «ввиду неприятностей, причиняемых крестьянами, усадьбы которых расположены вокруг помещичьей».<sup>8</sup>

В 1865 году по просьбе Б.Г. Глинки ему и потомкам дозволено носить фамилию Глинка-Мавриных.<sup>9</sup>

После переселения крестьян Глинки-Маврины не только расширили и благоустроили усадьбу, но построили дачи под аренду. Свой доход они увеличили благодаря покупке еще одной мельницы на реке Быстрице-Карамышевской, где выстроили трехэтажное каменное здание с флигелями для мельника и помольщиков, хлебный амбар, кузницу, ригу и гумно. Увеличили также фруктовые сады в Коростовичах. К концу 1880-х годов в них насчитывалось 3000 яблонь, 10 000 кустов крыжовника, смородины и малины, а в оранжереях и парниках выращивали немало фруктов и овощей.

Жизнь в усадьбе была поставлена на широкую ногу. Специально для гостей был выстроен новый каменный двухэтажный флигель. Все Глинки были дружны между собой, любили родню и в Нежгостицах гостили подолгу. Дядя Бориса Григорьевича, Владимир Андреевич, после отставки в 1860 году постоянно жил в Нежгостицах, где и умер, захоронен он в Черемнецком монастыре. Еще раньше на монастырском кладбище были похоронены родители Александры Семеновны, а вскоре и она нашла здесь упокоение.

Через четыре года после кончины Александры Семеновны, в 1889 году, с согласия отца произошел раздел лужского имения. Родовая усадьба Вороты досталась незамужней сестре Вере, а Нежгостицы братьям Владимиру и Николаю Борисовичам.

Сведения о разделе имения сохранились в фонде Нотариального архива Петроградского окружного суда и нотариальных контор Петрограда и губернии: «1889 года марта 19 явились <...> титулярный советник Владимир Борисович, гвардии штаб-ротмистр Николай Борисович, фрейлины ЕИВ Мария Борисовна и Вера Борисовна Глинка-Маврины <...> совершают отдельный акт недвижимого имения, доставшегося им после умершей в 1886 году матери, жены генерал-адъютанта Александры Семеновны Глинки-Мавриной <...> 1. Санкт-Петербургской губернии Лужского уезда при господской усадьбе и мызе Нежгостицы дача Вал <...> [Далее перечислены другие деревни и пустоши – Б.М.] <...> А. Николай Борисович Глинка-Маврин получает на свою часть в единственное свое владение и полную собственность имение под названием «Нежгостицы Вал» со всеми землями, подробно прописанными в 1-м пункте сей отдельной записи со всеми лесами, водами и угодьями, со всеми находящимися на этих землях жилыми и нежилыми строениями и всем движимым имуществом, находящимся как в господской усадьбе под названием «Вал», так и в э экономической ферме под названием «Коростовичи». <...> Владимир Борисович Глика-Маврин получил пустоши Клескуши. <...> Вера Борисовна Глинка-Маврина – имение под названием «ворота» в Лужском уезде. <...> Мария Борисовна Глинка-Марина – все имения в Орловской губернии. <...> Санкт-Петербургской губернии Лужского уезда при господской усадьбе и

<sup>8</sup> Мурашова Н.В., Мыслина Л.П. Дворянские усадьбы Санкт-Петербургской губернии. Лужский район. СПб., 2001. С. 28-30.

<sup>9</sup> Глинка русский дворянский род польского происхождения. Фамилия Глинка принята по поместью, находившемуся во владении рода уже во второй половине XIV века. Владельцы этого поместья писались Глинка из Глинок (Glinka de Glinki). В 1641 году польский король Владислав IV пожаловал Викторин-Владиславу Глинке имение в Смоленском воеводстве. Когда Смоленск перешел к России, Викторин-Владислав Глинка принял православие, наречен Яковом Яковлевичем, и от царя Алексея Михайловича в 1655 году жалован поместьями. Род Глинок внесен в 6 часть родословной книги смоленского дворянства. Глинки дали России немало выдающихся людей: писателей, ученых, военных, государственных деятелей, в их числе - композитор Михаил Иванович Глинка. Род Мавриных восходит к XVI веку. Семён Семёнович Маврин был воспитателем императора Петра II с 1721 по 1727 год. Его племянник Савва Иванович, умерший в 1809 году, был генерал-провиантмейстером с 1787 по 1790 год и сенатором. Его родственник Семён Филиппович, умерший в 1850 году, сенатор, был последним в одной из ветвей рода Мавриных. С его смертью фамилия Мавриных перешла в род его зятя, генерал-адъютанта Бориса Григорьевича Глинки. Таким образом, с 1865 года Глинке, женатому на Александре Семёновне Мавриной, дозволено носить фамилию Глинка-Маврин как исключительно старшему в роде.

мызе Нежгостица, дача вал в Кологородской волости в 5-й части пустоши Раковичи; в 1-й и 2-й участках пустоши Задубье при деревне и экономической ферме Коростовичи, при деревне Дубровке; в Югостицкой волости при деревне Затишье; во 2-й части пустоши Старые Нивы, 3-ей части пустоши Заболотье, во 2-й части пустоши Гамозино, при деревне Шантовичи и в пустошах: Волгинец, Замошье, Звягина и Горбошино; в Подмошской волости при деревнях пустышки и Борвики и в пустоши Старой; в Поддубской волости во 2-й части пустоши Субботине, в пустоши Поляны, нераздельной даче Захонье; в Городецкой волости в 8-й части пустоши Зажинье и в пустоши Лопанец состоит земли всего 2549 десятин 2006 саженой». <sup>10</sup> Планов и описаний имений в деле нет.

После смерти брата в 1893 году единственным владельцем имения стал Николай Борисович. Окончив 2-ю казанскую гимназию, он пошел по военной стезе, дослужился до чина полковника и в 1895 году вышел в отставку. С тех пор он почти безвыездно жил в Нежгостицах, проматывая то, что оставили ему предки. Ведя довольно разгульный образ жизни, играя в карты и постоянно нуждаясь в деньгах, Николай Борисович закладывал и перезаклаживал имение по частям. Благодаря этим бесконечным залогами в банковских документах сохранилось немало сведений, характеризующих как положение имения, так и действия владельца, который, проявляя черты «барства дикого», наводил страх на всю округу своими гайдуками, превратил традиции в фарс, театрализованное представление. <sup>11</sup>

В 1903 году имение было назначено на торги, и в усадьбу приехали оценщики, о чем сам Николай Борисович писал так: «По старинным традициям моего дома я их принял как дорогих почетных гостей, то есть с пушечной стрельбой, весь путь за полверсты от дома освещенный факелами и бенгальскими огнями, лакеи в старинных дедовских ливреях, егеря-лесничие в парадных древнерусских костюмах с мехами, черкесы в своих нарядах. Обед сервирован в большом красном зале, штофные обои которого увешаны портретами моих предков. Сервирован обед дома - тарелки и блюда прадедовского серебра, сервиз голубой с золотом, пожалованный Николаем I моему деду. Весь дом освещен розовыми и голубыми свечами, как это у нас полагается в парадных случаях. К несчастью, с первого же вечера начались недоразумения между оценщиками. <...> Вели себя безобразно. В следующие два дня осмотр лесов. <...> Описание их неправильное». В связи с этим он просил прислать других оценщиков.

В 1904 году за карточные долги имение все-таки поступило на торги. Его купила через подставное лицо баронесса Мария Федоровна Байо де Гоезе, урожденная Чернышева, которая сразу же переписала его на барона Армина Евгеньевича Фалькерзама, а сама уехала за границу. Только потеряв имение, Николай Борисович начал настоящую войну за его возврат, писал во все инстанции и даже императору Николаю II. Более того, ссылаясь на то, что торги были фиктивными, он начал судебный процесс с Фалькерзамом. Он даже нашел свидетелей, подтверждавших, что «торги были фиктивными и имение отошло даром, что официальные лица в банке были подкуплены. <...> Имение приобретено за сумму в пять раз меньшую реальной цены».

Благодаря залоговым и тяжбным документам сохранилось немало описаний усадьбы Нежгостицы. Так, в 1895 году отмечалось: «Усадьба Вал расположена в красивой местности, на берегу Черемнецкого озера. При усадьбе парк в 100 десятин чистого соснового леса». К этому еще добавлялось восемь дач. В 1902 году в аренду сдавались уже не только дачи, но и все мельницы, и усадьбы в Голубково и Алтуфьевом берегу, купленные в 1890 и 1895 годах, пахотные земли, луга, пустоши, корчма. Доход поступал и от продажи белого песка со слюдой, и от рыбной ловли. Но Николай Борисович использовал его не по-хозяйски.

В 1904 году при передаче имения были описаны все строения. Тогда в усадьбе Нежгостицы в хорошем состоянии находились: «трехэтажный барский деревянный дом на

<sup>10</sup> ЦГИА СПб. Ф. 780. Оп. 1. Д. 11. Л. 3-7.

<sup>11</sup> РГИА Ф. 593. Оп. 15. Д. 1603, 1604, 1605, 1606, 1607, 1608, 1609, 1610.

каменном фундаменте, два флигеля по сторонам дома, в одном церковь, в другом бильярдная, жилые флигеля — один каменный, два деревянных, каменная оранжерея с квартирой садовника, три каменных вишневых сарая, один деревянный цветочный, двойной каменный погреб со сводами и каменная водоподъемная башня, от которой проведен водопровод в господский дом и оранжереи». Тогда же был описан усадебный дом: «В первом этаже десять комнат, во втором девять и в третьем — шесть комнат... Особенно роскошной отделкой отличаются комнаты первого и второго этажей, печи изразцовые».

В поверочной описи отмечалось: «Окружающая местность имеет живописные виды, прилегает к двум озерам Черемнецкому и Врево. В данной местности залегают известняки, ценные по составу, они будучи заповедными не эксплуатировались и охраняются. Имение находится среди имений родовитых и влиятельных лиц, ведущих интенсивное хозяйство. <...> Весьма живописное расположение между двух озер, на возвышенности, прекрасные гигиенические условия, выгодное положение между прочими именьями, оживленность края, удобство путей сообщения. Доходность обуславливается десятью домами-дачами, фруктовым садом, обширным вековым сосновым парком и березовой рощей, которые представляют ценность. <...> Под дачи сдается в усадьбе Вал большой барский дом, два флигеля».

В течение нескольких лет после потери имения Николай Борисович продолжал обращаться в различные учреждения с заявлениями и предупреждениями. В 1909 году он обратился в Министерство финансов: «<...> ныне положение итога несчастного имения в конец разоренного бароном Фалькерзамом, который не довольствуясь опустошением лесов, продал на сруб столетние липовые, кленовые, тополевые аллеи в саду имения, продал на снос не только хорошие деревянные строения, но продавал и каменные».

В Лесное ведомство Николай Борисович просил наложить арест на имение ввиду того, что «нынешний фиктивный владелец имения Нежгостицы-Вал барон Фалькерзам, у которого я оспариваю право собственности на имение, производил всю зиму и продолжает производить рубку и продажу почти всего леса».

Эксперты подтвердили: «Весь ценный лес за 1906-1908 годы сосновый, рассчитанный на 50 лет, вырублен. Рубится и лиственный. <...> Совсем не тронут ни хвойный, ни лиственный лес в так называемом парке при усадьбе Вал. Дровяной лес еще остался, но строевого леса уже не найти. Полевое хозяйство, отданное в руки арендаторов, также не на высоте, почвы истощаются, скота мало. <...> Высокую оценку имеет усадебный участок». Но заключили, что «несмотря на неприглядную картину хозяйства банк не может понести большого убытка при ликвидации имения», а потому строгих мер к владельцу не было принято. Более того, ему разрешили продавать участки и пустоши.

В 1907 году Фалькерзам оформил доверенность на имение присяжному поверенному М.С.Залшупину, которого банк считал истинным владельцем, поскольку он перевел на себя большую часть закладных. Он продолжал рубку леса, продажу и залог участков, строительство дач под аренду, и в результате у него остались лишь усадьба «Нежгостицы, деревня Коростовичи, две мельницы и две пустоши, а всего 1850 десятин».

В 1915 году имение в этом составе перешло к его жене Сабине-Стефании Яковлевне Залшупиной, у которой вскоре оно сократилось до 1170 десятин. Так было раздроблено родовое имение Сукиных-Мавриных-Глинка-Мавриных. Для сравнения достаточно сказать, что в середине XIX века оно насчитывало 13 730 десятин.<sup>12</sup>

В советское время усадьба была превращена в крупную здравницу с новым названием «Красный Вал», специализирующуюся на лечении и реабилитации больных туберкулезом глаз.

---

<sup>12</sup> Мурашова Н.В., Мыслина Л.П. Дворянские усадьбы Санкт-Петербургской губернии. Лужский район. СПб., 2001. С. 32-35.

Исторические усадебные жилые и парковые постройки были уничтожены в годы Великой Отечественной войны. Сохранились фундаменты главного усадебного дома и двух парковых построек (внизу у фонтана и наверху у дороги к ручью). Во второй половине XX и в начале XIX века на территории верхней террасы были возведены современные лечебные и административные здания, хозяйственные постройки, площадки для активного отдыха, огороды. О периоде с советской истории напоминают бюст С.М. Кирова и малые архитектурные формы – вазоны 1950-х годов.

На верхней террасе сохранились и значительные участки старого пейзажного парка с групповыми посадками липы, дуба, лиственницы, клена, вяза, пихты. В южной части плато среди сосен на месте старой выросла новая молодая березовая роща, а вдоль кромки террасы можно найти остатки кленовой аллеи.

Главная аллея, идущая от въездных ворот и продолжающаяся по спуску к озеру, первоначально была обсажена липами, но в период организации санатория здесь посадили ели в два ряда с каждой стороны. На склоне к озеру хорошо сохранился сосновый лесопарк с вкраплениями березы, ели, дуба, липы, ольхи, осины, ивы белой, лещины. На нижней террасе, на обширной поляне, все так же лежит каменная чаша фонтана.

Живописная тропа вдоль берега озера не утратила следов пейзажного оформления. Здесь можно встретить старые сосны, двуствольные березы, шиповник и бузину. Открытый заливной луг у устья речки Быстрицы подчеркивает окружающий его повышенный рельеф, и отсюда отчетливо видна разница высот, которая составляет 10-15 метров.

К мельнице все так же можно спуститься с верхней террасы по северному крутому спуску, где сохранился романтический укромный уголок с тенистыми шатрами разросшихся крон старых деревьев, родниками на дне ущелья, лестницами и видовыми площадками, откуда можно полюбоваться петлеобразным изгибом речки Быстрицы.

И хотя исчезли старинные усадебные постройки, изменилась дорожная сеть, нарушены визуальные связи, общая композиция усадьбы сохранилась, и она до сих пор является интересным примером пейзажного парка с элементами регулярности, созданного в первой трети XIX века.

Распоряжением Правительства Ленинградской области от 01.08.2012 № 411-р территория бывшей усадьбы передана Федеральному государственному бюджетному учреждению фтизиоофтальмологический санаторий «Красный Вал» Министерства здравоохранения Российской Федерации в постоянное бессрочное пользование. (Приложение № 8.)

## **ПЕРЕЧЕНЬ АРХИВНЫХ ИСТОЧНИКОВ**

### **Российский государственный исторический архив (РГИА)**

- Фонд 593. Описание 15. Дело 1599. 1897 год. О ссуде Глинке-Мавриной В.Б.
- Фонд 593. Описание 15. Дело 1600. 1903 год. О ссуде Глинке-Мавриной В.Б.
- Фонд 593. Описание 15. Дело 1601. 1903 год. О ссуде Глинке-Мавриной В.Б.
- Фонд 593. Описание 15. Дело 1602. 1903 год. О ссуде Глинке-Мавриной В.Б.
- Фонд 593. Описание 15. Дело 1603. 1888 год. О ссуде Глинке-Маврину Н.Б.
- Фонд 593. Описание 15. Дело 1604. 1890 год. О ссуде Глинке-Маврину Н.Б.
- Фонд 593. Описание 15. Дело 1605. 1893 год. О перезалоге имения Глинки-Маврина.
- Фонд 593. Описание 15. Дело 1606. 1893-1895 годы. О перезалоге имения Глинки-Маврина Н.Б.
- Фонд 593. Описание 15. Дело 1607. 1895 год. О перезалоге имения Глинки-Маврина Н.Б.
- Фонд 593. Описание 15. Дело 1608. 1897 год. О ссуде Глинке-Маврину Н.Б.
- Фонд 593. Описание 15. Дело 1609. 1903 год. О ссуде Глинке-Маврину Н.Б.
- Фонд 593. Описание 15. Дело 1610. 1903 год. О ссуде Глинке-Маврину Н.Б.

### **Центральный государственный исторический архив Санкт-Петербурга (ЦГИА СПб.)**

- Фонд 19. Описание 17. Дело 1056. 1825-1826 годы. О разрешении генералу Александру Яковлевичу Сукину на устройство в своем имении в с. Нежгостицы Лужского у. домовою церкви. 16 листов.
- Фонд 262. Описание 9. Дело 1805. 1781 год. Нежгостица дер. прч Зеленина с проч.
- Фонд 262. Описание 101. Дело 100. 1914 год. Земельные планы Югостицкой волости имения Вел.-Нежгостицы. 1 лист.
- Фонд 262. Описание 101. Дело 592. 1912 год. Земельные планы Перечицкой волости имения Вал-Нежгостицы. 2 листа.
- Фонд 262. Описание 101. Дело 1173. 1914 год. Земельные планы Лужского уезда им. Вал Нежгостицы. 2 листа.
- Фонд 757. Описание 1. Дело 505. 1788 год. О разделе имения, оставшегося после смерти действительного статского советника Якова Ивановича Сукина.
- Фонд 780. Описание 1. Дело 11. 1889-1913. Об утверждении отдельного акта на недвижимое имущество А.С.Глинки-Мавриной в Лужском уезде. 106 листов.



Фонд 780. Опись 1. Дело 14 . 1896-1903 годы. Свидетельство о состоянии недвижимого имущества Н.Б.Глинки-Маврина в Лужском уезде. 38 листов.

Фонд 780. Опись 1. Дело 19. 1902-1903 годы. Об утверждении купчей на приобретение Н.Б.Глинкой-Мавриным недвижимого имущества во 2-й части пустоши Клескуши Лужского уезда. 9 листов.

Фонд 780. Опись 1. Дело 23 . 1904 год. Об утверждении купчей на продажу Н.Б.Глинкой-Мавриным участка земли М.Ф.Байе (Байо) де Гоезе в местности Алтуфьев Берег в Лужском уезде. 13 листов.

Фонд 780. Опись 1. Дело 24. 1904 год. Об утверждении купчей на продажу М.Ф.Байо (Байе) де Гоезе участков земли А.Е. фон Фелькерзаму в местности Алтуфьев Берег в Лужском уезде; опись дел, препровожденных в архив за 1913 и 1917 гг. 18 листов.

Фонд 868. Опись 1. Дело 134. 1915 год. Отношение петроградского нотариуса Шмидта К.К. к податному инспектору 2-го участка с запросом о доходе с мельницы барона фон Фелькерзама А.Е. при мызе "Нежгостицы" Лужского уезда. 2 листа.

Фонд 877. Опись 13. Дело 5. Б/Д. Нежгостица деревня поручика Зеленина с прочими /618 десятин 1768 квадратных сажений/

Фонд 1709. Опись 1. Дело 581. 1787-1788 годы. О разделе недвижимого имения между наследниками помещика Я.И. Сукина в Софийском, Лужском, Новоладожском и других уездах.

Фонд 1713. Опись 1. Дело 184. 1787-1793 годы. Об установлении прав на владение землей помещиком А.Я. Сукиным.

Фонд 1713. Опись 1. Дело 268. 1795-1820 годы. О вводе во владение имением помещика А.Я. Сукина.

Фонд 1713. Опись 1. Дело 317. 1799-1820 годы. О вводе во владение имением помещика А.Я. Сукина

## БИБЛИОГРАФИЯ

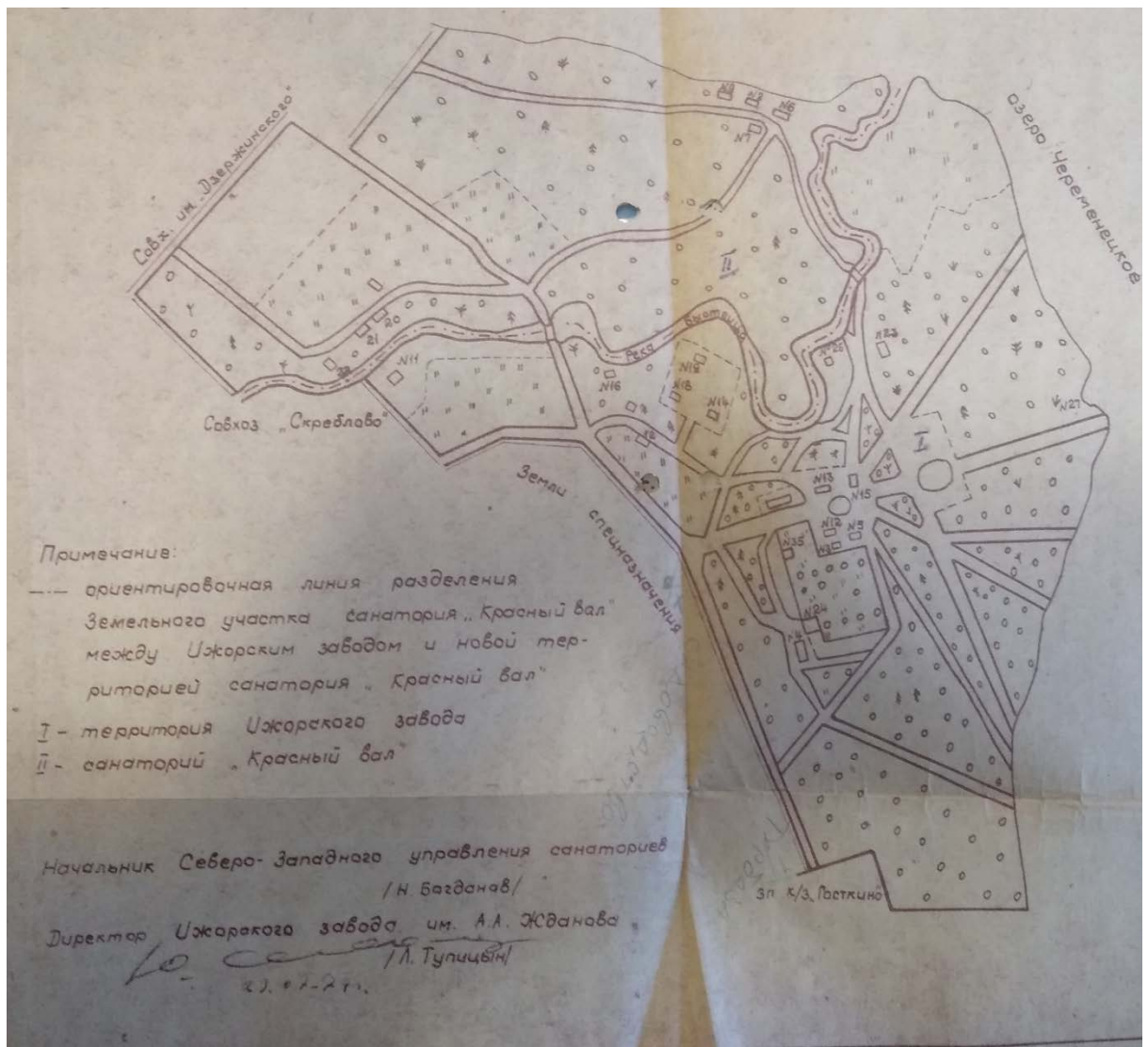
1. Административно-территориальное деление Ленинградской области. Л., 2002.
2. Алфавитный список селений по уездам и станам Санкт-Петербургской губернии. СПб., 1856.
3. Арепьев Н.Ф. Путеводитель по окрестностям Петербурга. СПб, 1903.
4. Вергунов А.П., Горохов В.А. Русские сады и парки. М., 1988.
5. Гоголицын Ю.М., Гоголицына Т.М. Памятники архитектуры Ленинградской области. Л., 1987.
6. Гусева С.Е. Регулярные ландшафтные структуры сельских дворянских усадеб XVIII-XIX вв. (на примере Ленинградской области). – в сб. «Архитектор. Город. Время»: материалы IX Ежегодной международной научно-практической конференции 17-19 апреля 2007 г., ч. 1, с. 114-119. СПб, 2007.
7. Зерцалов В.И. Луга. Л., 1972. С. 34.
8. Ленинградская область. Исторический очерк. Л., 1986.

9. Материалы по статистике народного хозяйства в С.-Петербургской губернии. Вып. XIII. Частновладельческое хозяйство в Лужском уезде. СПб., 1891.
10. Мурашова Н.В., Мыслина Л.П. Дворянские усадьбы Санкт-Петербургской губернии. Лужский район. СПб., 2001.
11. Мурашова Н.В. Сто дворянских усадеб Санкт-Петербургской губернии: Исторический справочник. СПб., 2005.
12. Набокина О.В., Носков А.В. Луга и окрестности: из истории населенных мест Лужского района. М.: Центрполиграф. 2014.
13. Окрестности Ленинграда. Путеводитель. М.-Л., 1927.
14. Описание Санкт-Петербургской губернии по уездам и станам. СПб., 1838. С. 114.
15. Памятная книжка Санкт-Петербургской губернии. СПб, 1862-1914.
16. Памятная книжка Санкт-Петербургской губернии. СПб, 1905.
17. Пушкарев И. Описание Санкт-Петербургской губернии. СПб, 1842.
18. Пыляев М.И. Забытое прошлое окрестностей Петербурга. СПб, 1994.
19. Поездки по окрестностям Санкт-Петербурга. СПб, 1847.
20. Случевский К. По северо-западу России. Спб, 1897.

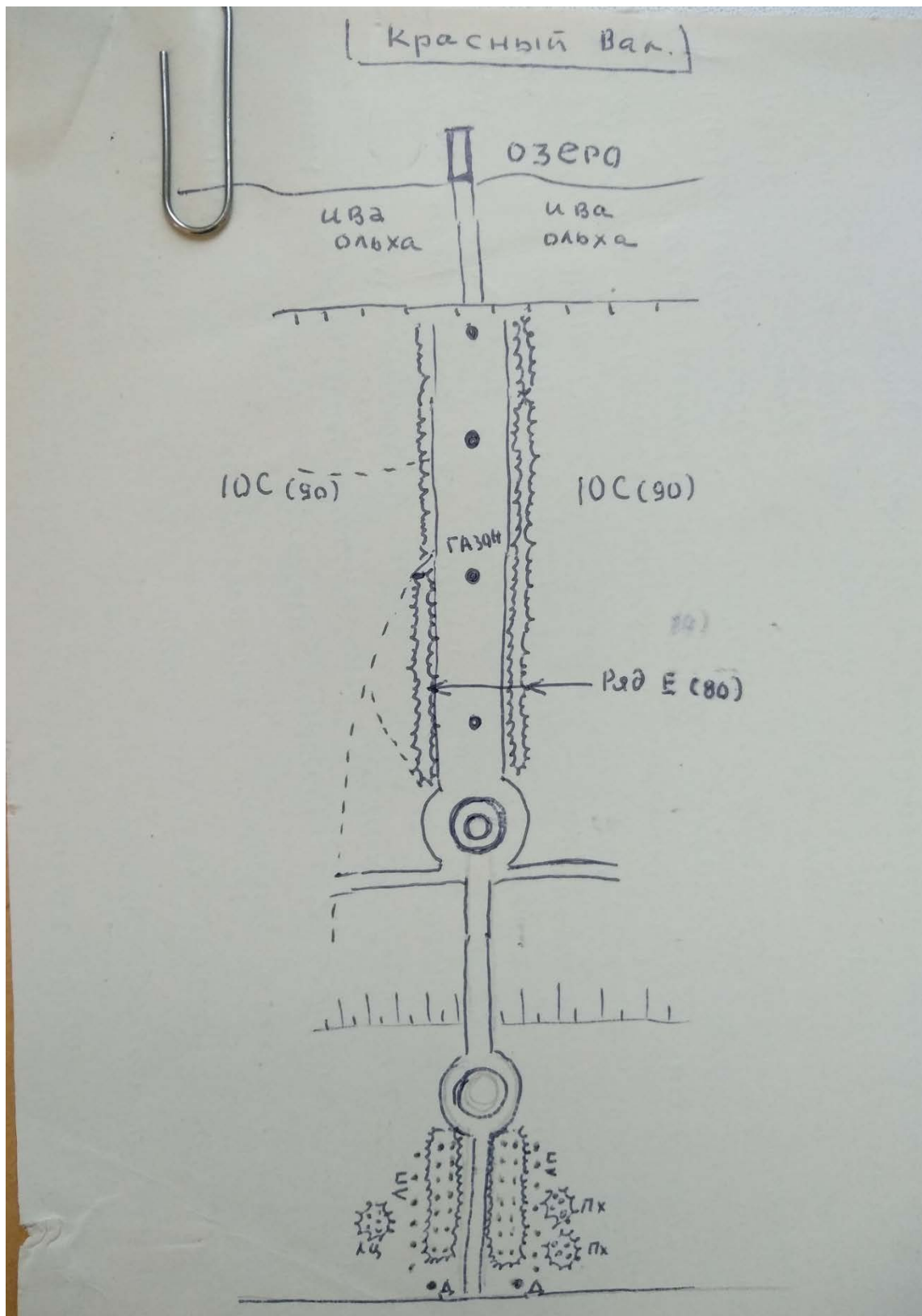
## ИСТОРИЧЕСКАЯ ИКОНОГРАФИЯ

### СПИСОК ИЛЛЮСТРАЦИЙ

1. Схема земельного участка, находящегося в пользовании санатория «Красный Вал». 1974 год. - Архив санатория «Красный Вал».
2. Схематический план главной аллеи парка. Приложение к охранному обязательству 1975 года. – Архив Комитета по культуре Ленинградской области. Переписка. Папка № 603.
3. Инвентаризационный план землепользования санатория «Красный Вал». 1981 год. – Архив Комитета по культуре Ленинградской области. Переписка. Папка № 603.
4. Схематический план усадьбы Нежгостицы. 1992 год. - Мурашова Н.В., Мыслина Л.П. Дворянские усадьбы Санкт-Петербургской губернии. Лужский район. СПб., 2001. С. 24.
5. Схематический план усадебного парка «Нежговицы». Без даты. - Архив Комитета по культуре Ленинградской области. Переписка. Папка № 603.
6. Топографическая карта санатория Красный Вал». Топоъемка 1992 года. М 1:1000. - Архив Комитета по культуре Ленинградской области. Переписка. Папка № 603.
7. Фрагмент топографической карты санатория Красный Вал». Топоъемка 1992 года. - Архив Комитета по культуре Ленинградской области. Переписка. Папка № 603.
8. Усадебный дом Глинки-Мавриных. Главный фасад. Фотография 1927 года. – Архив санатория «Красный Вал».
9. Вид на главный фасад усадебного дома со службами. 1930-е годы. - Мурашова Н.В., Мыслина Л.П. Дворянские усадьбы Санкт-Петербургской губернии. Лужский район. СПб., 2001. С. 24.
10. Вид усадебного дома с озерной стороны. 1930-е годы. - Архив санатория «Красный Вал».
11. Вид из аллеи на озерный фасад. 1930-е годы. - Архив санатория «Красный Вал».
12. Главная аллея. 1930-е годы. - Мурашова Н.В., Мыслина Л.П. Дворянские усадьбы Санкт-Петербургской губернии. Лужский район. СПб., 2001. С. 29.
13. Фонтан в парке. 1930-е годы. - Архив санатория «Красный Вал».
14. Усадебные постройки возле дорожки к источнику. 1930-е годы. - Архив санатория «Красный Вал».
15. Служебный корпус. 1930-е годы. - Архив санатория «Красный Вал».
16. Въездные ворота. 1930-е годы. - Мурашова Н.В., Мыслина Л.П. Дворянские усадьбы Санкт-Петербургской губернии. Лужский район. СПб., 2001. С. 25.
17. Общий вид усадьбы. Аэрофотосъемка конца 1930-х – начала 1940-х годов. - Архив санатория «Красный Вал».
18. Лестничный спуск к роднику в северной части усадьбы. 1993 год. - Мурашова Н.В., Мыслина Л.П. Дворянские усадьбы Санкт-Петербургской губернии. Лужский район. СПб., 2001. С. 29.

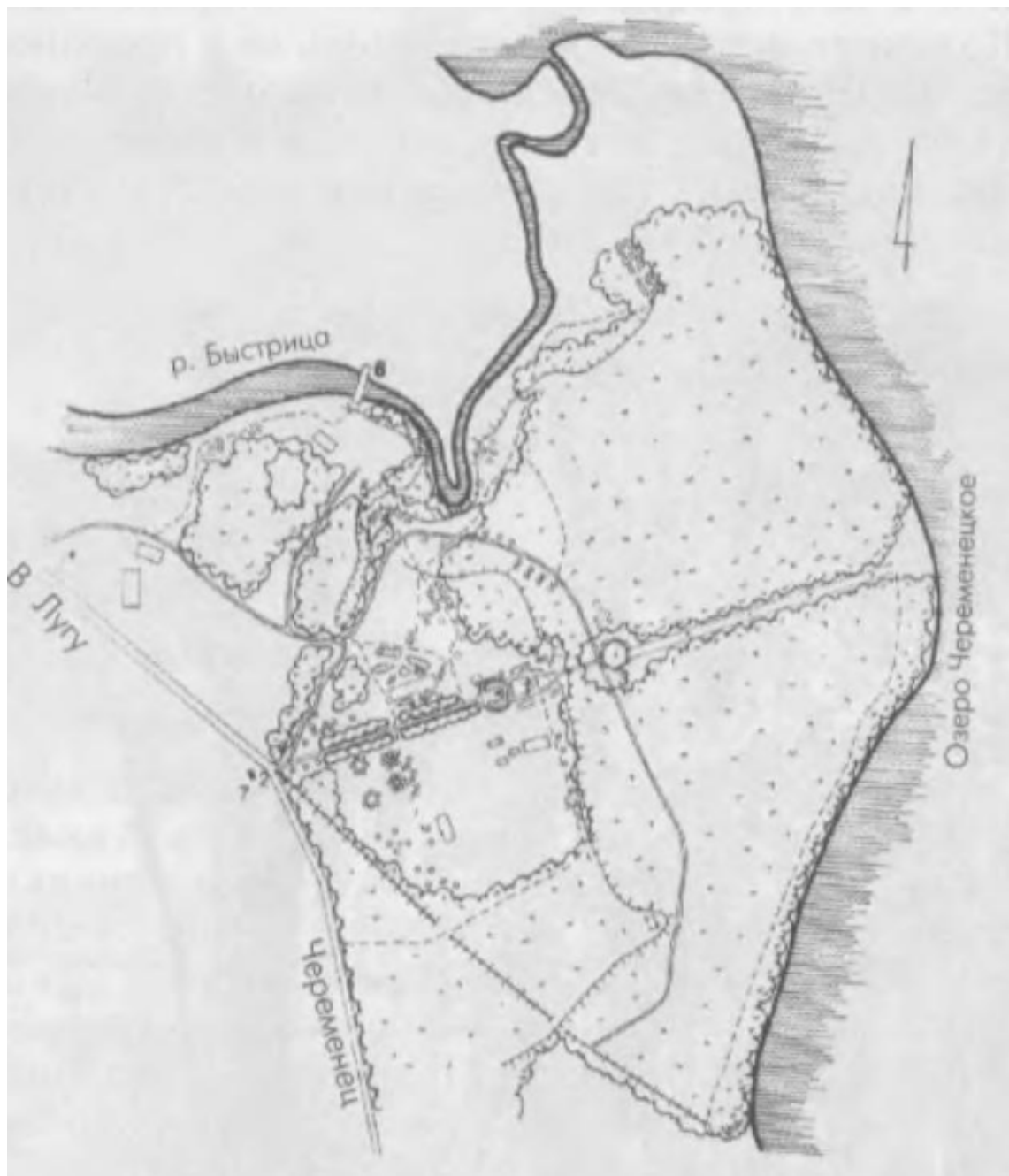


1. Схема земельного участка, находящегося в пользовании санатория «Красный Вал». 1974 год. - Архив санатория «Красный Вал».

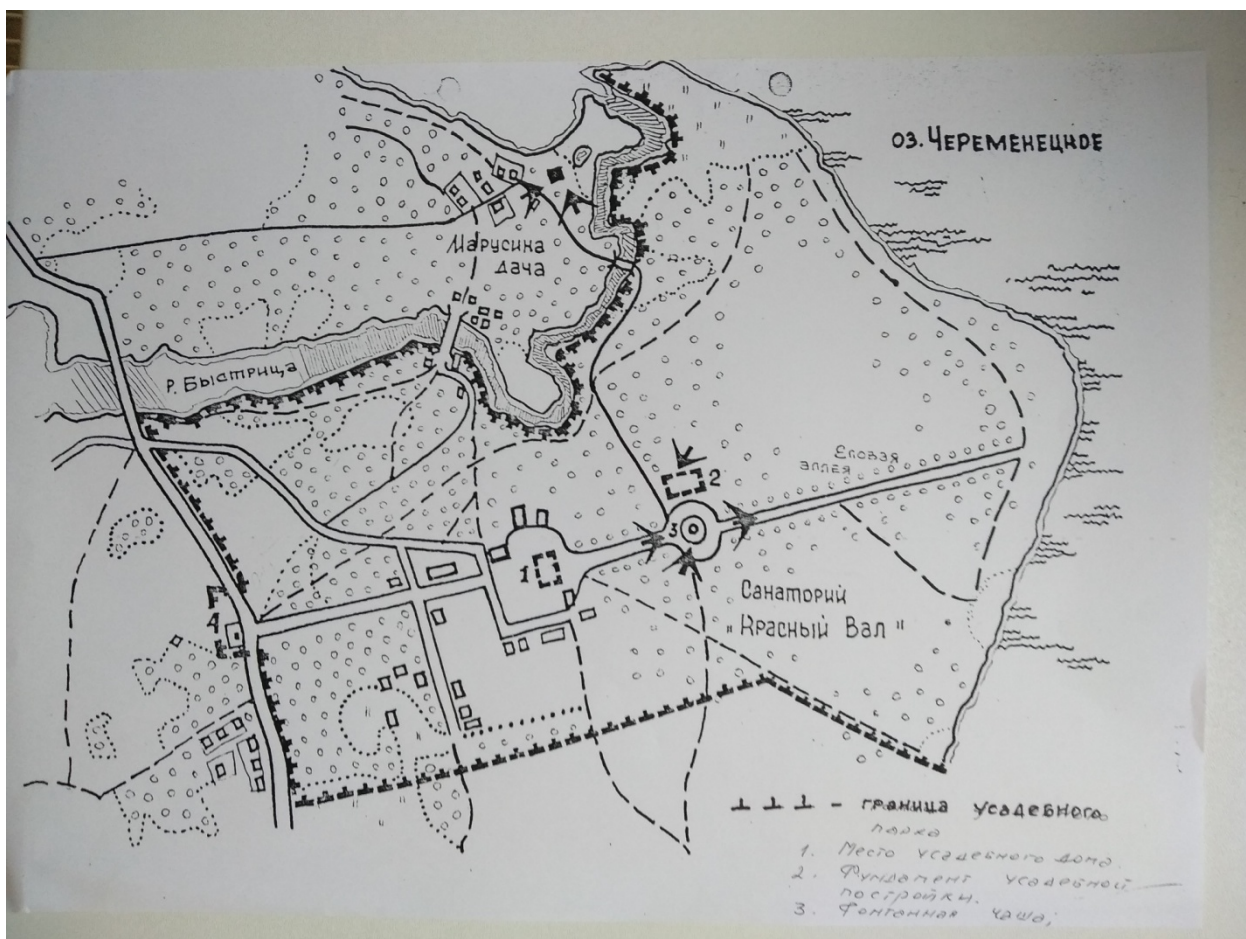


2. Схематический план главной аллеи парка. Приложение к охранному обязательству 1975 года. – Архив Комитета по культуре Ленинградской области. Переписка. Папка № 603.

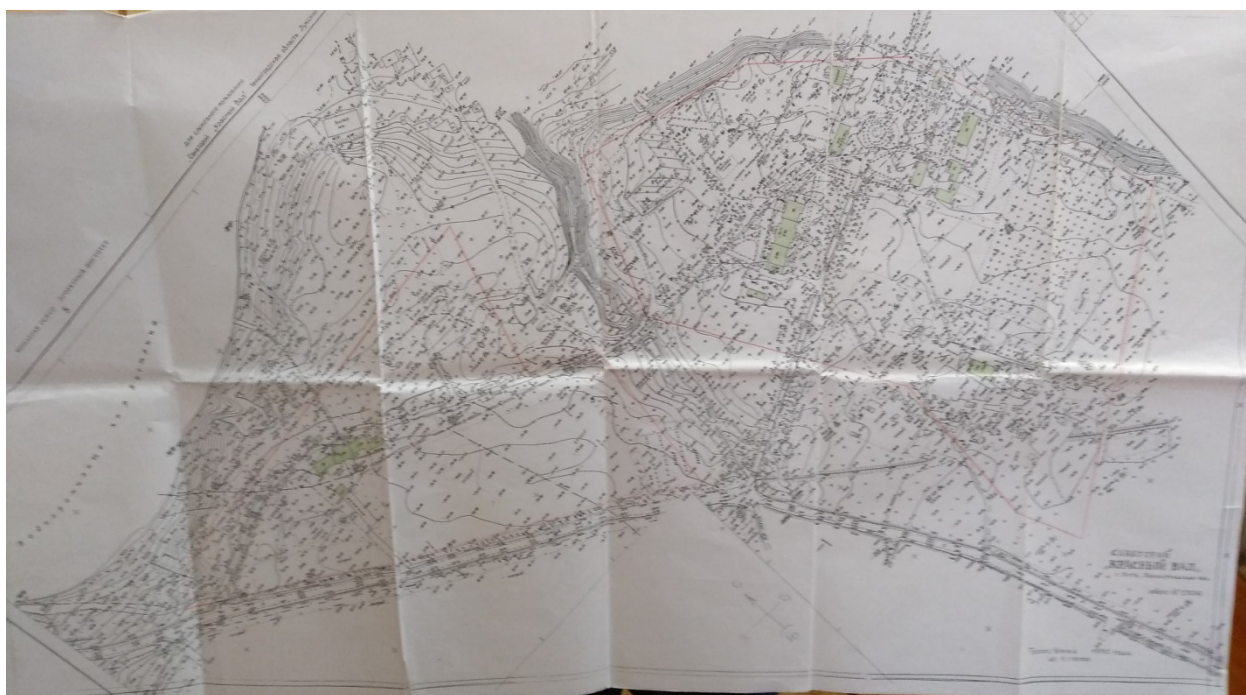




4. Схематический план усадьбы Нежгостицы. 1992 год. Мурашова Н.В., Мыслина Л.П. Дворянские усадьбы Санкт-Петербургской губернии. Лужский район. СПб., 2001. С. 24.



5. Схематический план усадебного парка «Нежговицы». Без даты.  
Архив Комитета по культуре Ленинградской области. Переписка. Папка № 603.



6. Топографическая карта санатория «Красный Вал». Топо съемка 1992 года. М 1:1000.  
Архив Комитета по культуре Ленинградской области. Переписка. Папка № 603.





7. Фрагмент топографической карты санатория «Красный Вал». Топоъемка 1992 года. Архив Комитета по культуре Ленинградской области. Переписка. Папка № 603.



8. Усадебный дом Глинки-Мавриных. Главный фасад. Фотография 1927 года.  
Архив санатория «Красный Вал».



9. Вид на главный фасад усадебного дома со службами. 1930-е годы.  
Мурашова Н.В., Мыслина Л.П.  
Дворянские усадьбы Санкт-Петербургской губернии. Лужский район. СПб., 2001. С. 24.



10. Вид усадебного дома с озерной стороны. 1930-е годы.  
Архив санатория «Красный Вал».



11. Вид из аллеи на озерный фасад. 1930-е годы.  
Архив санатория «Красный Вал».



12. Главная аллея. 1930- годы. - Мурашова Н.В., Мыслина Л.П.  
Дворянские усадьбы Санкт-Петербургской губернии. Лужский район. СПб., 2001. С. 29.




13. Фонтан в парке. 1930-е годы. Архив санатория «Красный Вал».



14. Усадебные постройки возле дорожки к источнику. 1930-е годы.  
Архив санатория «Красный Вал».



15. Служебный корпус. 1930-е годы. - Архив санатория «Красный Вал».



16. Въездные ворота. 1930-е годы. - Мурашова Н.В., Мыслина Л.П.  
Дворянские усадьбы Санкт-Петербургской губернии. Лужский район. СПб., 2001. С. 25.



17. Общий вид усадьбы. Аэрофотосъемка конца 1930-х – начала 1940-х годов.  
Архив санатория «Красный Вал».



18. Лестничный спуск к роднику в северной части усадьбы. 1993 год.  
Мурашова Н.В., Мыслина Л.П. Дворянские усадьбы Санкт-Петербургской губернии.  
Лужский район. СПб., 2001. С. 35.

## ИСТОРИКО-КУЛЬТУРНЫЙ ОПОРНЫЙ ПЛАН



### УСЛОВНЫЕ ОБОЗНАЧЕНИЯ

1. Местоположение главного усадебного дома.
  2. Местоположение парковых усадебных построек.
  3. Круглый бассейн с чашей фонтана.
  4. Въездные ворота.
  5. Родник.
  6. Плотина.
  7. Главная аллея.
- Граница усадебного парка по планам 1992 г.



## **МАТЕРИАЛЫ ФОТОФИКСАЦИИ**

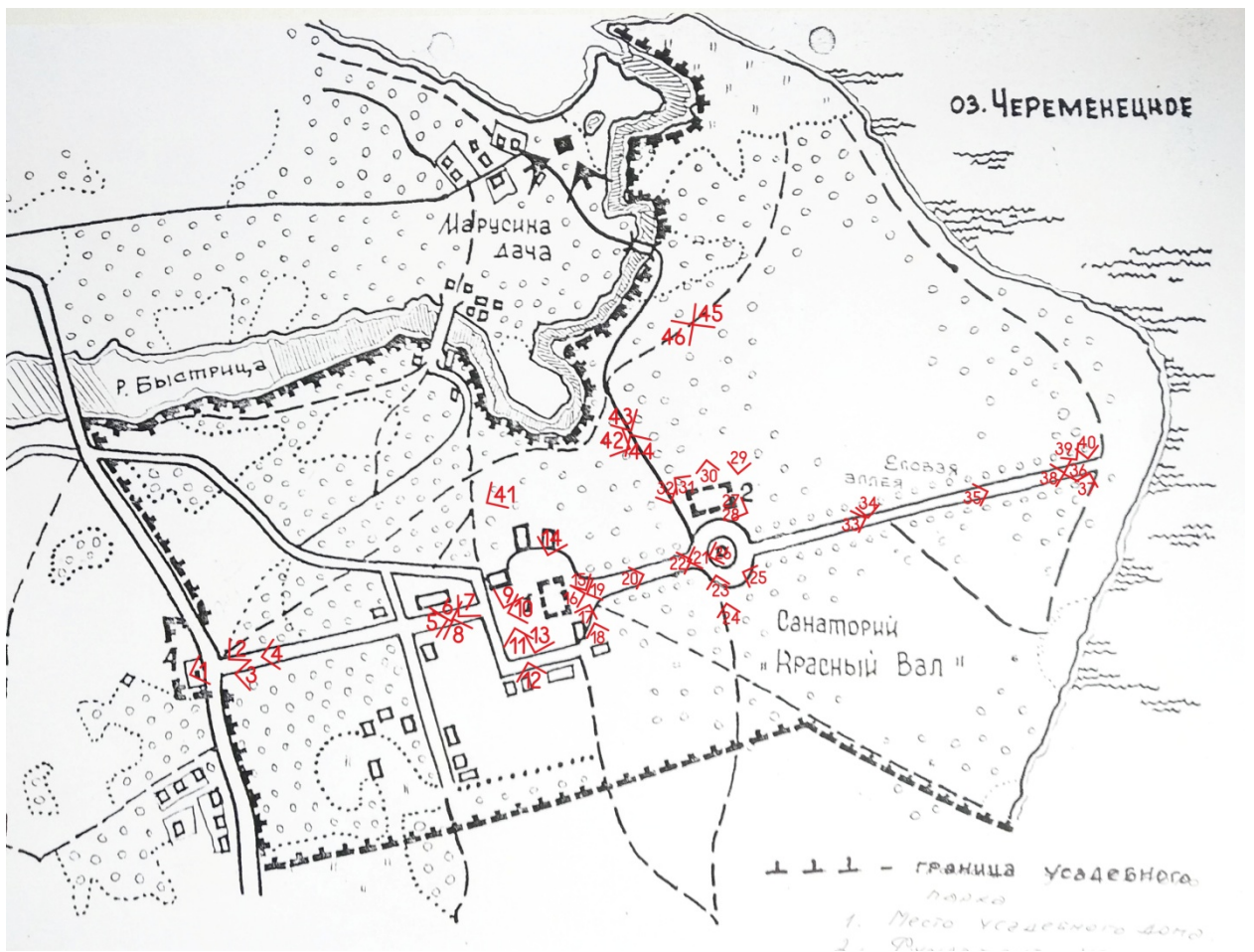
Ленинградская область, Лужский район,  
санаторий «Красный Вал» Скребловское СП  
Парк усадьбы Глинки-Маврина «Нижговицы»  
86 га, аллеи, фонтан  
Фотосъемка декабрь 2019.  
Выполнил Матвеев Б.М.

### **СПИСОК ФОТОГРАФИЙ:**

1. Главные ворота. Вид с запада.
2. Вид на северо-запад с главное аллеи.
3. Вид на юго-запад с главной аллеи.
4. Западная часть территории. Главная аллея, вид на восток.
5. Центральная часть территории. Главная аллея, вид на восток.
6. Центральная часть территории. Главная аллея, вид на север.
7. Центральная часть территории. Главная аллея, вид на северо-восток.
8. Центральная часть территории. Главная аллея, вид на юг.
9. Центральная часть территории. Центральная площадь, вид на северо-восток.
10. Центральная часть территории. Центральная площадь, общий вид.
11. Центральная часть территории. Центральная площадь, Вид на юг.
12. Центральная часть территории. Центральная площадь, Вид на юг.
13. Центральная часть территории. Центральная площадь, Вид на север.
14. Центральная часть территории. Центральная площадь, памятный плакат.
15. Центральная часть территории. Центральная площадь, Вид на север.
16. Центральная часть территории. Центральная площадь, Вид на восток.
17. Центральная часть территории. Центральная площадь, Вид на юго-запад.
18. Центральная часть территории. Центральная площадь, Вид на юг.
19. Центральная часть территории. Главная аллея, вид на восток.
20. Центральная часть территории. Главная аллея, вид на запад.
21. Центральная часть территории. Площадь с фонтаном. Вид на восток.
22. Центральная часть территории. Главная аллея, вид на запад от фонтана.
23. Центральная часть территории. Площадь с фонтаном. Вид на юг. Аллея.
24. Центральная часть территории. Площадь с фонтаном. Вид на юг. Аллея.
25. Центральная часть территории. Площадь с фонтаном. Вид на юго-восток. Аллея.
26. Центральная часть территории. Площадь с фонтаном. Чаша фонтана.
27. Центральная часть территории. Площадь с фонтаном. Фрагмент фундамента.

28. Центральная часть территории. Площадь с фонтаном. Фрагмент фундамента.
29. Центральная часть территории. Площадь с фонтаном. Вид на север. Аллея.
30. Центральная часть территории. Площадь с фонтаном. Фрагмент фундамента.
31. Центральная часть территории. Площадь с фонтаном. Фрагмент фундамента.
32. Центральная часть территории. Площадь с фонтаном. Вид на север. Аллея.
33. Восточная часть территории. Главная аллея. Вид на запад.
34. Восточная часть территории. Главная аллея. Вид на север. Аллея.
35. Восточная часть территории. Главная аллея. Вид на запад.
36. Восточная часть территории. Главная аллея. Вид на восток.
37. Восточная часть территории. Главная аллея. Вид на юго-запад. Аллея.
38. Восточная часть территории. Главная аллея. Вид на запад.
39. Восточная часть территории. Главная аллея. Вид на северо-запад. Аллея.
40. Восточная часть территории. Главная аллея. Вид на север. Аллея.
41. Северная часть территории. Вид на северо-восток.
42. Северная часть территории. Вид на северо-запад. Фрагмент фундамента.
43. Северная часть территории. Вид на север. Аллея.
44. Северная часть территории. Вид на юг.
45. Северная часть территории. Вид на северо-восток. Аллея
46. Северная часть территории. Вид на юго-запад.

## СХЕМА ФОТОФИКСАЦИИ



## УСЛОВНЫЕ ОБОЗНАЧЕНИЯ



- Точка фотофиксации



1. Главные ворота. Вид с запада.



2. Вид на северо-запад с главное аллеи.



3. Вид на юго-запад с главной аллеи.



4. Западная часть территории. Главная аллея, вид на восток.



5. Центральная часть территории. Главная аллея, вид на восток.



6. Центральная часть территории. Главная аллея, вид на север.



7. Центральная часть территории. Главная аллея, вид на северо-восток.



8. Центральная часть территории. Главная аллея, вид на юг.



9. Центральная часть территории. Центральная площадь, вид на северо-восток.



10. Центральная часть территории. Центральная площадь, общий вид.





11. Центральная часть территории. Центральная площадь, Вид на юг.



12. Центральная часть территории. Центральная площадь, Вид на юг.



13. Центральная часть территории. Центральная площадь, Вид на север.



14. Центральная часть территории. Центральная площадь, памятный плакат.



15. Центральная часть территории. Центральная площадь, Вид на север.



16. Центральная часть территории. Центральная площадь, Вид на восток.



17. Центральная часть территории. Центральная площадь, Вид на юго-запад.



18. Центральная часть территории. Центральная площадь, Вид на юг.



19. Центральная часть территории. Главная аллея, вид на восток.



20. Центральная часть территории. Главная аллея, вид на запад.



21. Центральная часть территории. Площадь с фонтаном. Вид на восток.



22. Центральная часть территории. Главная аллея, вид на запад от фонтана.



23. Центральная часть территории. Площадь с фонтаном. Вид на юг. Аллея.



24. Центральная часть территории. Площадь с фонтаном. Вид на юг. Аллея.



25. Центральная часть территории. Площадь с фонтаном. Вид на юго-восток. Аллея.



26. Центральная часть территории. Площадь с фонтаном. Чаша фонтана.





27. Центральная часть территории. Площадь с фонтаном. Фрагмент фундамента.



28. Центральная часть территории. Площадь с фонтаном. Фрагмент фундамента.



29. Центральная часть территории. Площадь с фонтаном. Вид на север. Аллея.



30. Центральная часть территории. Площадь с фонтаном. Фрагмент фундамента.



31. Центральная часть территории. Площадь с фонтаном. Фрагмент фундамента.



32. Центральная часть территории. Площадь с фонтаном. Вид на север. Аллея.



33. Восточная часть территории. Главная аллея. Вид на запад.



34. Восточная часть территории. Главная аллея. Вид на север. Аллея.



35. Восточная часть территории. Главная аллея. Вид на запад.



36. Восточная часть территории. Главная аллея. Вид на восток.



37. Восточная часть территории. Главная аллея. Вид на юго-запад. Аллея.



38. Восточная часть территории. Главная аллея. Вид на запад.



39. Восточная часть территории. Главная аллея. Вид на северо-запад. Аллея.



40. Восточная часть территории. Главная аллея. Вид на север. Аллея.



41. Северная часть территории. Вид на северо-восток.



42. Северная часть территории. Вид на северо-запад. Фрагмент фундамента.





43. Северная часть территории. Вид на север. Аллея.



44. Северная часть территории. Вид на юг.



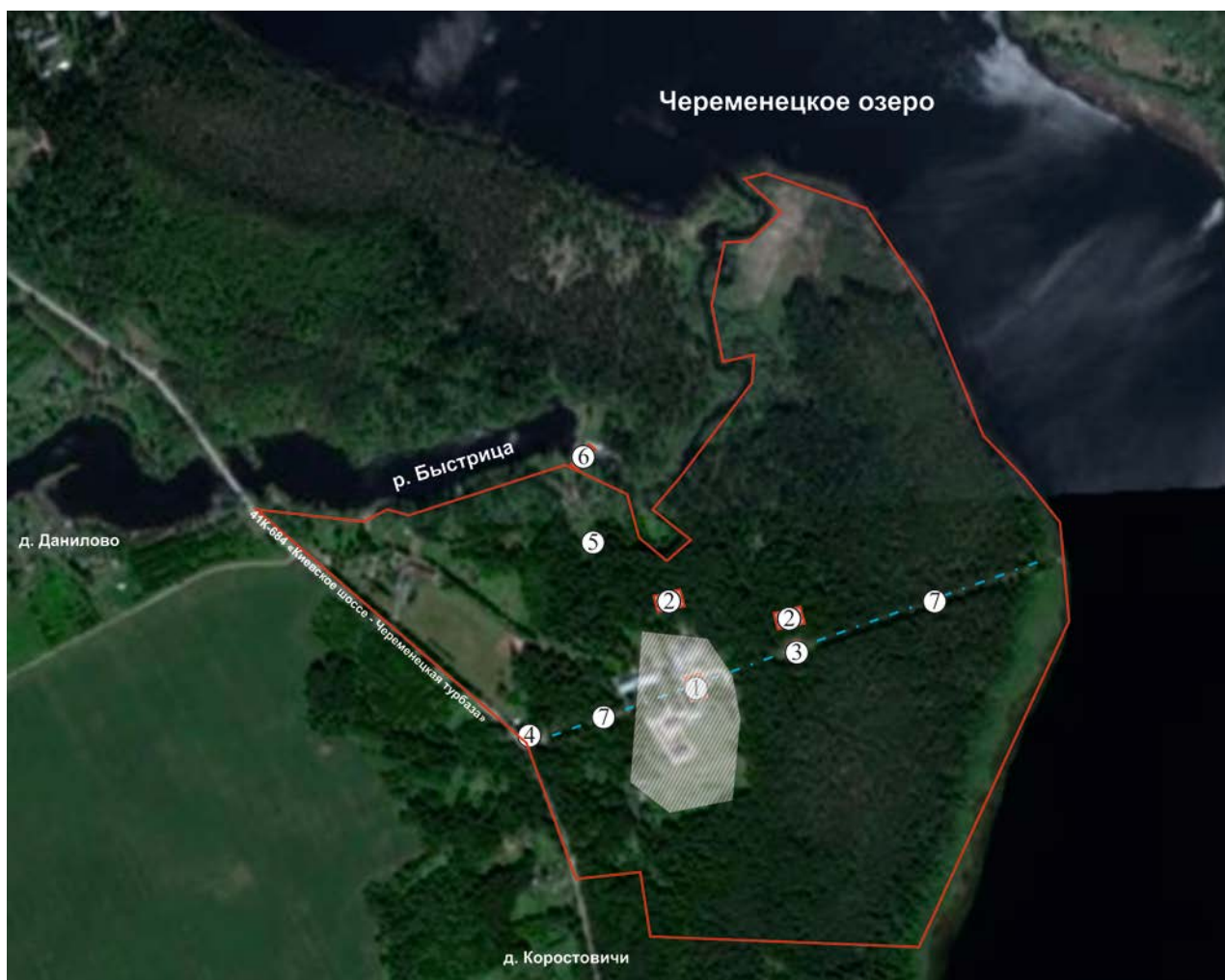
45. Северная часть территории. Вид на северо-восток. Аллея



46. Северная часть территории. Вид на юго-запад.

**Проект границ территории  
объекта культурного наследия регионального значения достопримечательное место  
«Парк усадьбы Глинки-Маврина, санаторий "Красный Вал"»  
по адресу: Ленинградская область, Лужский муниципальный район,  
Скребловское сельское поселение, местечко санаторий Красный вал**

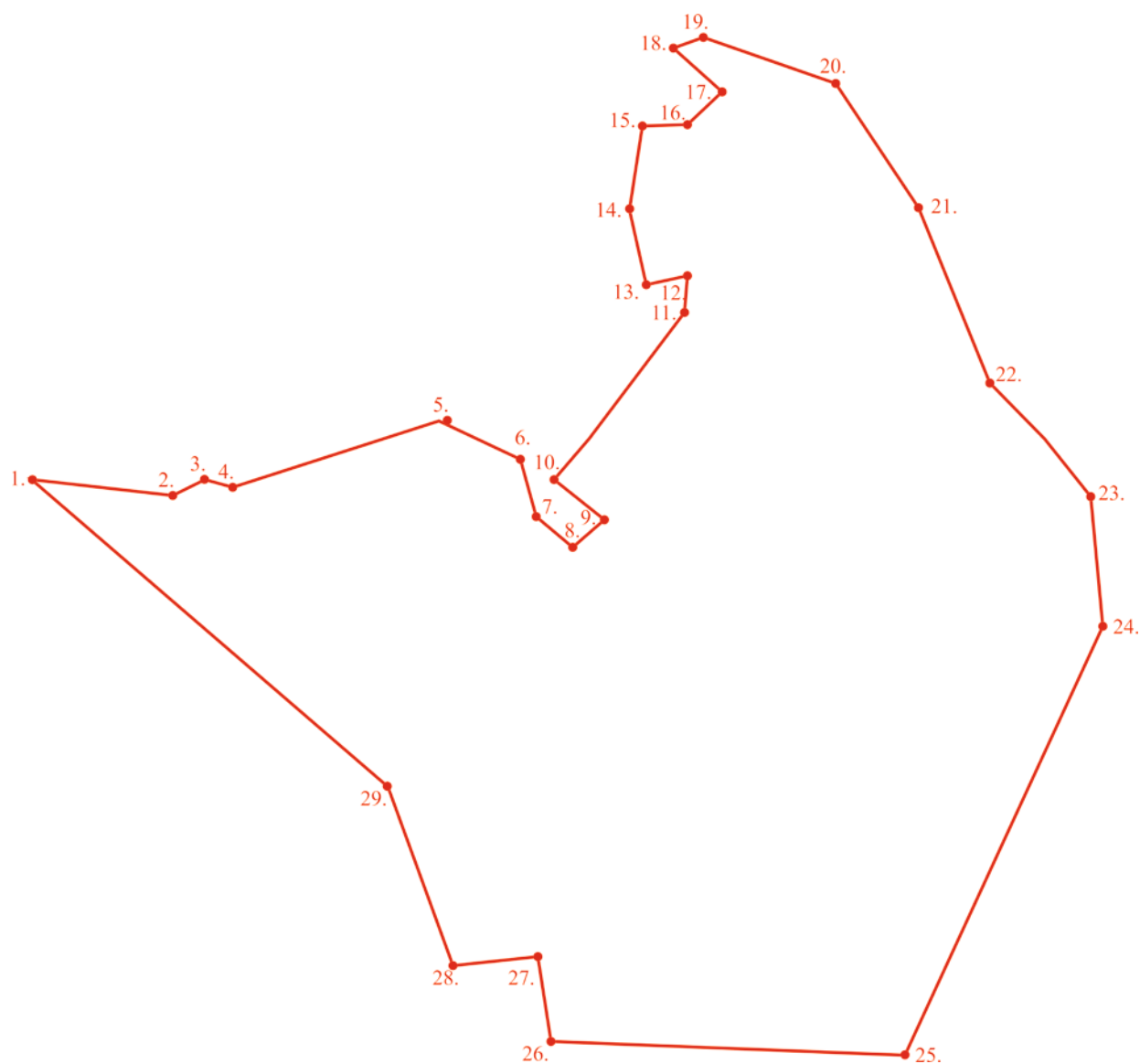
**Ситуационный план**



**УСЛОВНЫЕ ОБОЗНАЧЕНИЯ**

1. Местоположение главного усадебного дома.
  2. Местоположение парковых усадебных построек.
  3. Круглый бассейн с чашей фонтана.
  4. Въездные ворота.
  5. Родник.
  6. Плотина.
  7. Главная аллея.
- Граница Объекта культурного наследия.  
▨ Зона застройки.

**Перечень координат характерных (поворотных) точек границ территории объекта культурного наследия регионального значения достопримечательное место «Парк усадьбы Глинки-Маврина, санаторий "Красный Вал"» по адресу: Ленинградская область, Лужский муниципальный район, Скребловское сельское поселение, местечко санаторий Красный вал**



**Текстовое описание границ территории объекта культурного наследия:**

От точки 1 к точке 19 на восток, от дороги на Лугу, вдоль южного берега реки Быстрица к берегу Черемнецкого озера

От точки 19 к точке 25 на юг, вдоль берега Черемнецкого озера

От точки 25 к точке 28 на запад в соответствии со «Схемой земельного участка, находящегося в пользовании санатория Красный Вал», датированной 1974 годом.

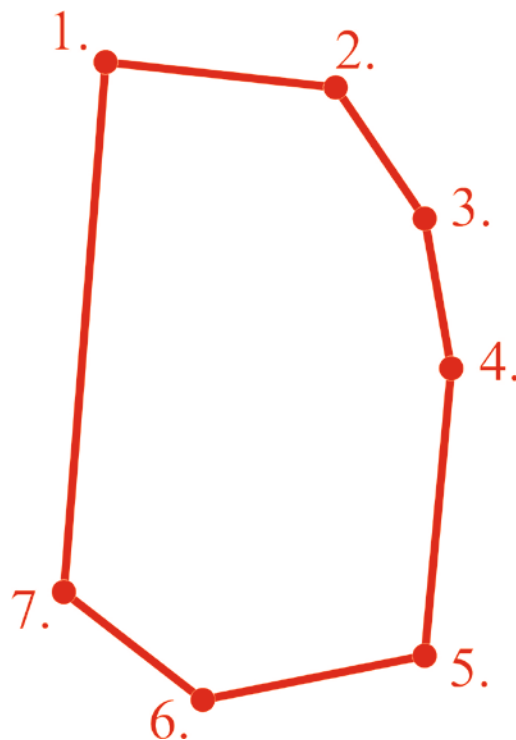
От точки 28 к точке 1, на север, вдоль дороги на Лугу.

**Ведомость координат характерных (поворотных) точек границ территории объекта культурного наследия регионального значения достопримечательное место «Парк усадьбы Глинки- Маврина, санаторий "Красный Вал"» по адресу: Ленинградская область, Лужский муниципальный район, Скребловское сельское поселение, местечко санаторий Красный вал (Местная система координат МСК-47 зона 2)**

Обозначение характерных точек границы	Координаты характерных точек	
	X	Y
<i>1</i>	<i>2</i>	<i>3</i>
1	290892.51	2190251.07
2	290873.16	2190497.00
3	290890.57	2190519.71
4	290887.78	2190559.87
5	290972.87	2190846.04
6	290843.07	2190978.09
7	290799.35	2190983.66
8	290775.70	2191021.95
9	290812.61	2191054.30
10	291089.09	2191196.87
11	291136.56	2191190.11
12	291127.98	2191139.49
13	291206.77	2191123.23
14	291281.05	2191115.63
15	291346.43	2191161.50
16	291359.91	2191217.17
17	291406.19	2191248.41
18	291475.80	2191179.66
19	291497.61	2191221.12

20	291428.78	2191403.32
21	291281.29	2191512.67
22	290996.73	2191618.09
23	290865.22	2191741.41
24	290666.33	2191785.81
25	290066.04	2191569.39
26	290030.00	2191008.09
27	290161.88	2191027.55
28	290147.08	2190852.75
29	290430.37	2190754.82

**Перечень координат характерных (поворотных) точек границ территории  
 регламентного участка «Зона 1» (зона застройки) объекта культурного наследия  
 регионального значения (достопримечательное место)  
 «Парк усадьбы Глинки- Маврина, санаторий "Красный Вал"»  
 по адресу: Ленинградская область, Лужский муниципальный район,  
 Скребловское сельское поселение, местечко санаторий Красный вал**



**Ведомость координат характерных (поворотных) точек границ территории  
регламентного участка «Зона 1» (Местная система координат МСК-47 зона 2)**

Обозначение характерных точек границы	Координаты характерных точек	
	<b>X</b>	<b>Y</b>
<i>1</i>	<i>2</i>	<i>3</i>
1	290603.47	2190933.25
2	290614.29	2191082.41
3	290556.66	2191142.01
4	290465.86	2191168.69
5	290332.97	2191175.41
6	290285.06	2191045.00
7	290310.04	2190960.59

**Текстовое описание границ территории объекта культурного наследия:**

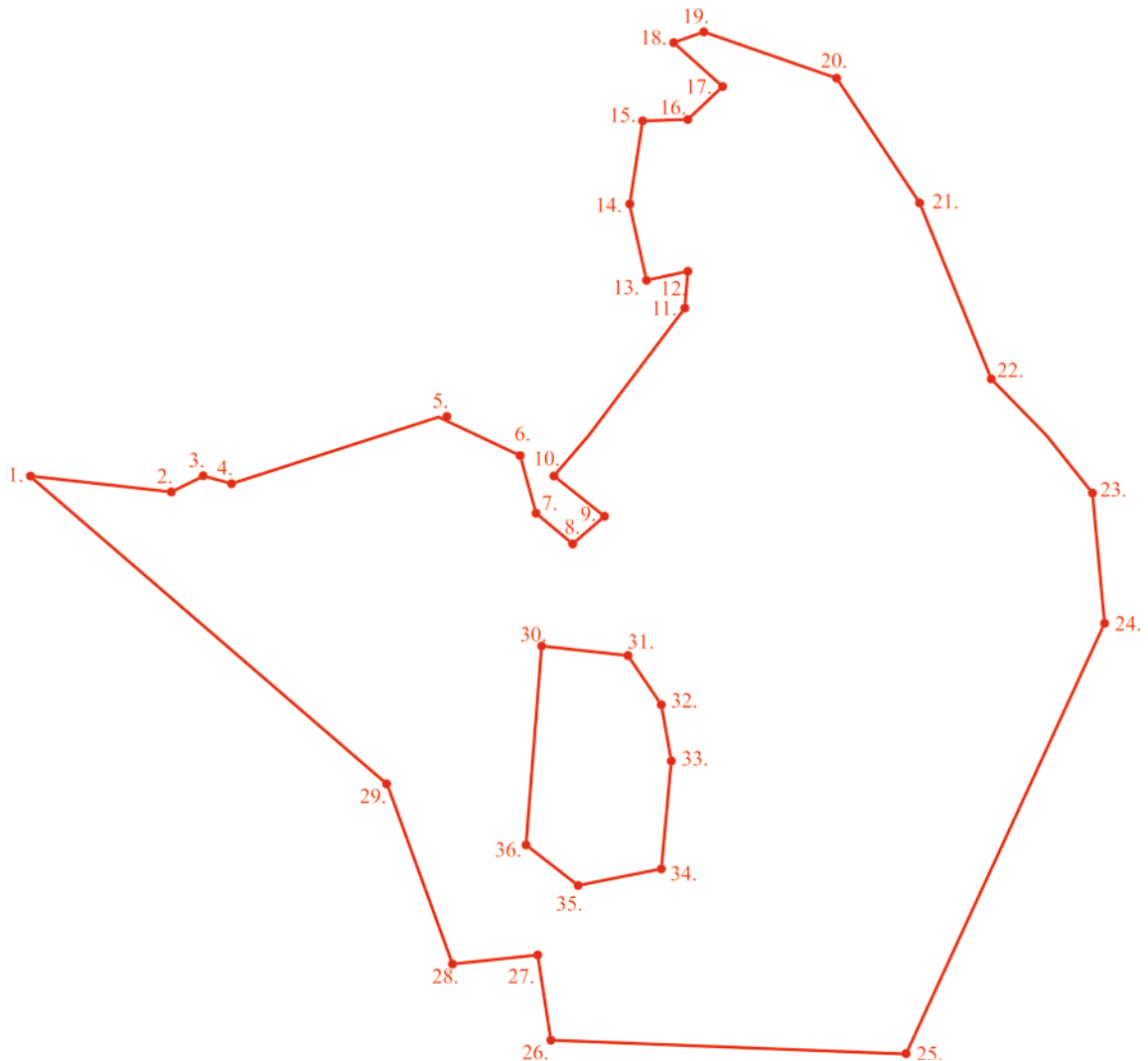
От точки 1 к точке 2 на восток по кромке массива старовозрастных деревьев;

От точки 2 к точке 5 на юг по кромке массива старовозрастных деревьев параллельно восточной границе земельного участка 47:29:0658001:6/2;

От точки 5 к точке 7 на запад по кромке массива старовозрастных деревьев;

От точки 7 к точке 1 на север по кромке массива старовозрастных деревьев параллельно западной границе земельного участка 47:29:0658001:6/2.

**Перечень координат характерных (поворотных) точек границ территории  
регламентного участка «Зона 2» (Ландшафтная зона) объекта культурного наследия  
регионального значения (достопримечательное место)  
«Парк усадьбы Глинки-Маврина, санаторий "Красный Вал"»  
по адресу: Ленинградская область, Лужский муниципальный район,  
Скребловское сельское поселение, местечко санаторий Красный вал.**



**Текстовое описание границ территории объекта культурного наследия:**

Внешний контур:

От точки 1 к точке 19 на восток, от дороги на Лугу, вдоль южного берега реки Быстрица к берегу Черемнецкого озера

От точки 19 к точке 25 на юг, вдоль берега Черемнецкого озера

От точки 25 к точке 28 на запад в соответствии со «Схемой земельного участка, находящегося в пользовании санатория Красный Вал», датированной 1974 годом.

От точки 28 к точке 1, на север, вдоль дороги на Лугу.

Внутренний контур:

От точки 1 к точке 2 на восток по кромке массива старовозрастных деревьев;

От точки 2 к точке 5 на юг по кромке массива старовозрастных деревьев параллельно восточной границе земельного участка 47:29:0658001:6/2;

От точки 5 к точке 7 на запад по кромке массива старовозрастных деревьев;

От точки 7 к точке 1 на север по кромке массива старовозрастных деревьев параллельно западной границе земельного участка 47:29:0658001:6/2.



**Ведомость координат характерных (поворотных) точек границ территории  
регламентного участка «Зона 2»  
(Местная система координат МСК-47 зона 2)**

**Внешний контур.**

Обозначение характерных точек границы	Координаты характерных точек	
	<b>X</b>	<b>Y</b>
<b>1</b>	<b>2</b>	<b>3</b>
1	290892.51	2190251.07
2	290873.16	2190497.00
3	290890.57	2190519.71
4	290887.78	2190559.87
5	290972.87	2190846.04
6	290843.07	2190978.09
7	290799.35	2190983.66
8	290775.70	2191021.95
9	290812.61	2191054.30
10	291089.09	2191196.87
11	291136.56	2191190.11
12	291127.98	2191139.49
13	291206.77	2191123.23
14	291281.05	2191115.63
15	291346.43	2191161.50
16	291359.91	2191217.17
17	291406.19	2191248.41
18	291475.80	2191179.66
19	291497.61	2191221.12
20	291428.78	2191403.32

21	291281.29	2191512.67
22	290996.73	2191618.09
23	290865.22	2191741.41
24	290666.33	2191785.81
25	290066.04	2191569.39
26	290030.00	2191008.09
27	290161.88	2191027.55
28	290147.08	2190852.75
29	290430.37	2190754.82

**Внутренний контур.**

Обозначение характерных точек границы	Координаты характерных точек	
	<b>X</b>	<b>Y</b>
<i>1</i>	<i>2</i>	<i>3</i>
30	290603.47	2190933.25
31	290614.29	2191082.41
32	290556.66	2191142.01
33	290465.86	2191168.69
34	290332.97	2191175.41
35	290285.06	2191045.00
36	290310.04	2190960.59

**Требования к осуществлению деятельности и требования к градостроительным регламентам на территории объекта культурного наследия  
«Парк усадьбы Глинки-Маврина, санаторий "Красный Вал"»  
по адресу: Ленинградская область, Лужский муниципальный район,  
Скребловское сельское поселение, местечко санаторий Красный вал**

Настоящие требования к осуществлению деятельности в границах достопримечательного места и градостроительные регламенты территории объекта культурного наследия - достопримечательного места «Парк усадьбы Глинки-Маврина, санаторий "Красный Вал"» Скребловское сельское поселение, местечко Санаторий «Красный вал» устанавливаются в целях определения характера использования территории достопримечательного места, ограничений на использование данной территории и требований к хозяйственной деятельности, проектированию и строительству на территории достопримечательного места в соответствии требованиями Федерального закона от 25.06.2002 N 73-ФЗ «Об объектах культурного наследия (памятниках истории и культуры) народов Российской Федерации».

**I. Общие требования к осуществлению деятельности в границах достопримечательного места**

Разрешается:

1.1. Проведение работ, направленных на сохранение достопримечательного места: на обеспечение физической сохранности объектов, состоящих под охраной, в том числе работ по консервации, реставрации, ремонту, воссозданию, регенерации историко-градостроительной или природной среды; на обеспечение сохранности парковых и природных ландшафтов, в частности, их рельефа и гидрологической системы;

1.2. Снос диссонирующих зданий и сооружений или минимизация диссонирующего эффекта;

1.3. Регенерация историко-градостроительной или природной среды на месте снесенных диссонирующих зданий и сооружений;

1.4. Прокладка, ремонт и реконструкция подземных инженерных коммуникаций, необходимых для сохранения и функционирования объекта культурного наследия, с последующей рекультивацией и благоустройством нарушенных земель только закрытым способом;

1.5. Ремонт дорог, проездов, не нарушающий целостность окружающей территории объекта культурного наследия и не создающий угрозы его повреждения, разрушения или уничтожения;

1.6. Рекультивация нарушенных земель, восстановление исторических характеристик ландшафта.

1.7. Проведение работ по благоустройству территории, уходу за зелеными насаждениями;

1.8. Проведение мероприятий, направленных на сохранение и регенерацию природного ландшафта и его компонентов;

1.9. Осуществление научно-исследовательской, учебной, рекреационной и туристско-экскурсионной деятельности, проведение культурно-массовых мероприятий;

1.10. Установка информационных указателей, стендов с надписями и обозначениями объекта культурного наследия;

2. Запрещается:

2.1. Снос, разрушение объектов культурного наследия и объектов, обладающих их признаками;

2.2. Перевод земель или земельных участков из одной категории в другую, кроме перевода земель или земельных участков в категорию особо охраняемых территорий и объектов;

2.3. Изменение видов разрешенного использования земельных участков, за исключением изменения на разрешенное использование для отдыха (рекреации), культурного и природно-познавательного туризма.

2.4.Нарушение почвенного покрова, изменение гидрологического режима, за исключением указанного в пункте 1.4;

2.5. Хозяйственная деятельность, связанная с загрязнением почв, грунтовых и подземных вод, поверхностных стоков, в том числе: размещение мест захоронения отходов производства и потребления, химических, взрывчатых, токсичных, отравляющих и ядовитых веществ, применение ядохимикатов, удобрений, загрязнение территории нечистотами, мусором, навозом, промышленными отходами и др.;

2.6. Проведение мероприятий по сохранению объектов культурного наследия, регенерации природных ландшафтов без проектов, согласованных государственными органами охраны объектов культурного наследия;

2.7. Размещение временных строений, сооружений, установка киосков, павильонов, навесов, за исключением временных сооружений, устанавливаемых на срок проведения публичных мероприятий или соревнований;

2.8.Установка объектов рекламы.

2.9. Динамическое воздействие на грунты, создающее разрушающие вибрационные нагрузки;

2.10. Размещение объектов инженерной инфраструктуры (транспортные коммуникации, высоковольтные линии электропередач, газопроводы высокого давления, нефтепроводы).

2.11 Хранение взрывчатых и огнеопасных материалов, а также материалов, имеющих вредные парогазообразные и иные выделения, загрязняющих территорию объекта культурного наследия;

2.12.Складирование бытового мусора и промышленных отходов в неустановленных местах и устройство стихийных свалок;

2.13. Разведение костров в неустановленных местах;

На всей территории объекта культурного наследия - достопримечательного места действуют общие требования к осуществлению деятельности в границах достопримечательного места, охраняются ценные элементы планировочной и ландшафтно-композиционной структуры, ценные старовозрастные деревья (дубы, липы, клены, сосны, ели, лиственницы).

**Требования к осуществлению деятельности в границах зоны с особыми условиями использования территорий «Зона 1» объекта культурного наследия регионального значения «Парк усадьбы Глинки-Маврина, санаторий "Красный Вал"» по адресу: Ленинградская область, Лужский муниципальный район, Скребловское сельское поселение, местечко санаторий Красный вал.**

**1. Запрещается:**

1.1) дробление территории на земельные участки для индивидуального жилищного строительства;

1.2) проведение строительных, земляных, хозяйственных и иных работ без согласованной в установленном порядке документации (раздела проектной документации) по обеспечению сохранности объекта культурного наследия;

1.3) уничтожение и изменение характеристик, являющихся предметом охраны объекта культурного наследия (достопримечательного места), влекущее за собой причинение вреда в виде реального ущерба и (или) умаление его историко-культурной ценности;

1.4) иные изменения и иная хозяйственная деятельность, ведущая к нарушению исторической и природно-ландшафтной среды территории достопримечательного места.

## **2. Разрешается:**

2.1) ведение хозяйственной деятельности, не противоречащей требованиям обеспечения сохранности объекта культурного наследия и позволяющей обеспечить функционирование объекта культурного наследия в современных условиях;

2.2) работы, направленные на обеспечение сохранности особенностей достопримечательного места, являющихся основаниями для включения его в единый государственный реестр объектов культурного наследия (памятников истории и культуры) народов Российской Федерации и подлежащих обязательному сохранению;

2.3) строительство объектов капитального строительства в целях воссоздания утраченной градостроительной среды, в том числе воссоздание утраченных исторических зданий и сооружений на основании археологических, историко-архивных исследований и исторических аналогов на основании проекта на проведение работ по сохранению объекта культурного наследия;

2.4) реконструкция объектов капитального строительства, направленная на изменение их архитектурного решения, высотных и плановых габаритов в соответствии с параметрами, определяемыми на основе историко-культурных исследований и выводов визуально-ландшафтного анализа, в целях полного или частичного устранения несоответствий характеристикам исторической среды;

2.5) ограниченное новое строительство в соответствии с параметрами, определяемыми градостроительным регламентом и проектом или разделом проекта по обеспечению сохранности объекта культурного наследия;

2.6) строительство, капитальный ремонт и реконструкция существующих объектов инженерной инфраструктуры;

2.7) освоение подземного пространства при условии отсутствия негативного влияния на сохранность объекта культурного наследия;

2.8) снос (демонтаж) диссонирующих объектов капитального и некапитального строительства, не представляющих историко-культурной ценности по факту их аварийного или неудовлетворительного технического состояния;

2.9) благоустройство и озеленение территории.

### **Требования к градостроительным регламентам в границах регламентного участка «Зона 1» территории объекта культурного наследия:**

а) При строительстве и реконструкции объектов капитального строительства устанавливаются предельные параметры застройки, нейтральной по отношению к параметрам исторических зданий и сооружений (по материалам иконографии):

- не выше существующих санаторных и лечебных корпусов (не более 12,8 м);
- процент застроенной территории участка не более 15 процентов;
- принцип застройки рассредоточенными зданиями;
- тип крыш (скатные);

б) Максимальный класс опасности (по санитарной классификации) объектов капитального строительства, оказывающих негативное воздействие на окружающую среду, размещаемых на территории земельных участков - не выше III категории класса опасности (по санитарной классификации).

в) Минимальная доля озелененной территории земельных участков - не устанавливается при реконструкции исторических зданий без изменения их плановых габаритов;

г) Минимальное количество машино-мест для хранения индивидуального автотранспорта на территории земельных участков – не устанавливается;

д) Все научно-исследовательские, проектно-изыскательские, ремонтно-строительные, реставрационные работы и благоустройство территории, а также установка элементов внешнего благоустройства на территории зоны возможны только по согласованию с органом государственной власти Ленинградской области, уполномоченным в сфере сохранения, использования, популяризации и государственной охраны объектов культурного наследия.

**Требования к осуществлению деятельности в границах с особыми условиями  
использования территорий «Зона 2»  
объекта культурного наследия регионального значения  
«Парк усадьбы Глинки-Маврина, санаторий "Красный Вал"»  
по адресу: Ленинградская область, Лужский муниципальный район,  
Скребловское сельское поселение, местечко санаторий Красный вал**

**1. Запрещается:**

1.1) строительство капитальных объектов за исключением применения специальных мер, направленных на сохранение, восстановление (регенерацию) и не нарушающих историко-градостроительную или природную среду объекта культурного наследия, в соответствии с документацией по сохранению объекта культурного наследия при проведении работ;

1.2) вырубка зеленых насаждений, за исключением санитарных рубок и работ по регулированию насаждений препятствующих зрительному восприятию объектов культурного наследия;

1.3) хозяйственная деятельность, представляющая угрозу пожарной и экологической безопасности; устройство свалок бытовых и промышленных отходов.

1.4) нарушение характера склонового рельефа;

1.5) иные изменения и иная хозяйственная деятельность, ведущая к нарушению исторической и природно-ландшафтной среды территории достопримечательного места.

**2. Разрешается:**

2.1) проведение работ по сохранению достопримечательного места, в т.ч. реконструкция существующих инженерных сооружений и объектов капитального строительства без увеличения их размеров, пропорций и параметров по высоте и в плане; воссоздание утраченных исторических зданий и сооружений на основании археологических, историко-архивных исследований и исторических аналогов на основании проекта на проведение работ по сохранению объекта культурного наследия и при наличии разрешения государственного органа охраны объектов культурного наследия;

2.2) проведение работ по озеленению с сохранением исторического соотношения открытых и закрытых пространств, видового состава древесно-кустарниковых и травяных насаждений;

2.3) нейтрализация дисгармоничного озеленения путем санации и проведения ландшафтно-восстановительных рубок на участках, занятых древесно-кустарниковой порослью;

2.4) благоустройство территории в соответствии с исторической и культурной традицией с применением традиционных материалов и малых архитектурных форм;

2.5) строительство освещения аллей, тропинок и дорожек с применением стилизованных под историческую традицию опор освещения и светильников;



2.6) проведение берегоукрепительных работ с применением естественных материалов и конструкций, не нарушающих характерные исторические особенности окружающих исторических ландшафтов;






2.7) хозяйственная и иная деятельность предусматривающая сохранение естественного ландшафта, гидротехнические работы по ликвидации заболоченных участков, проведение работ по благоустройству, связанных с расчисткой заросших кустарником участков;

2.8) использование территории в рекреационных целях с возможностью организации мест отдыха населения;

2.9) научно-исследовательские, проектно-изыскательские, ремонтно-строительные, реставрационные работы и благоустройство территории, а также установка элементов внешнего благоустройства возможны только после получения положительного заключения государственного органа охраны объектов культурного наследия.

**Проект предмета охраны объекта культурного наследия регионального значения  
«Парк усадьбы Глинки-Маврина, санаторий "Красный Вал"»  
по адресу: Ленинградская область, Лужский муниципальный район,  
Скребловское сельское поселение, местечко Санаторий «Красный вал».**

№ п.п.	Видовая принадлежность предмета охраны	Предмет охраны	Фотографии
1.	Объемно-пространственное и планировочное решение территории	<p>историческое местоположение, границы территории;</p> <p>историческая объемно-планировочная структура, включая соотношение застроенных и незастроенных, озелененных и неозелененных территорий, сочетание открытых, полукрытых и закрытых пространств, гидротехнические системы и сооружения, местоположение зданий, сооружений и элементов благоустройства.</p>	
2.	Рельеф	<p>плоский рельеф центрального ядра с элементами геопластики в повышенной южной части (верхняя надпойменная терраса) с крутыми западным, северным и восточным склонами (перепад высоты 10-15 метров), переходящими в пойму реки Быстрица и приозерную низменность (нижняя терраса)</p>	

3.	Планировочная система	<p>главная композиционно-планировочная ось - главная аллея;</p> <p>историческая дорожно-тропиночная сеть, включая трассировку, профиль и характер покрытия (мощения) дорог, аллей, тропинок;</p>	  
4.	Насаждения	<p>исторические типы и характер насаждений (рядовые и смешанные посадки, ландшафтные группы, рощи);</p> <p>рядовые посадки, группы и единичные особо ценные насаждения: старовозрастные экземпляры ели, сосны, лиственницы, пихты, березы, клена, липы, дуба.</p>	 



<p>5.</p>	<p>Здания, сооружения, малые формы</p>	<p>местоположение утраченных зданий – фундаменты главного усадебного дома и парковых построек на верхней и нижней террасах;</p> <p>круглый бассейн с гранитной чашей фонтана;</p> <p>вазоны 1950-х годов.</p>	    
-----------	--	---	--

Приложение № 7  
к акту по результатам государственной историко-культурной экспертизы  
выявленного объекта культурного наследия  
«Парк усадьбы Глинки-Маррина "Нижговицы" 86 га, аллеи, фонтан»,  
расположенного по адресу: Ленинградская область, Лужский район,  
Санаторий «Красный Вал», Скребловское СП,

### **КОПИИ ДОКУМЕНТОВ, ПРЕДОСТАВЛЕННЫХ ЗАКАЗЧИКОМ**

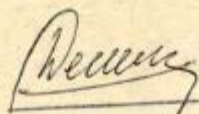
Копия акта Инспекции охраны памятников Управления культуры Леноблисполкома  
«О постановке на первичный учет памятников истории и культуры Лужского района»  
от 11.06.1980 № 12-1.

Копия Приказа комитета по культуре Ленинградской области от 01.12.2015 № 01-03/15-63  
(ред. от 03.06.2019) «Об утверждении Перечня выявленных объектов культурного  
наследия, расположенных на территории Ленинградской области».

Выкопировка из приложения к Приказу комитета по культуре Ленинградской области  
от 01.12.2015 № 01-03/15-63 (ред. от 03.06.2019) «Об утверждении Перечня выявленных  
объектов культурного наследия, расположенных на территории Ленинградской области».

Копия акта Инспекции охраны памятников Управления культуры Леноблисполкома  
«О постановке на первичный учет памятников истории и культуры Лужского района»  
от 11.06.1980 № 12-1.

УТВЕРЖДАЮ

  
Начальник Инспекции охраны  
памятников УК ЛОИ  
Дементьева Н.Л.  
18.06.1980 года

А К Т № 12-1  
о постановке на первичный учёт  
памятников истории и культуры  
Лужского района

11.06.80

Комиссия, образованная распоряжением начальника ГИОП  
УК ЛОИ Дементьевой Н.Л. в составе:

- ст.архитектора Глинской Н.Б.
- инженера-инспектора Сазанец В.К.
- техника Шепелевой Н.П.

осмотрев в Лужском районе объекты, обладающие историко-  
архитектурной и художественной ценностью, постановила принять  
их на первичный учёт с целью охраны, систематического контроля  
и более полного изучения, согласно прилагаемого списка в  
количестве 68 единиц.

Подписи:



Глинская Н.Б.

Сазанец В.К.

Шепелева Н.П.

СПИСОК

вновь выявленных памятников, представляющих историческую, научную, художественную или иную культурную ценность

Лужский район

Ленинградской обл.

№	Наименование	Дата, автор	Местонахождение	Технич. сост.
1	2	3	4	5
	Ансамбль Черемецкого монастыря	Памятники архитектуры н.ХУ-ХІХвв. м.Черемонец		неудовл.
1.	Территория м-ря, 6 га	ХУІІІ-ХІХ вв.	"-	"-
2.	Собор Иоанна Богослова, кам.	к.ХУ-ХУІ вв.	"-	руины, авар.
3.	Настоятельский корпус, дер.	ХІХ в.	"-	неудовл.
4.	Странноприимная, кам.	ХІХ в.	"-	удовлетв.
5.	Келейный корпус, кам. 2 этажн.	ХІХ в.	"-	неудовл.
6.	Кузница, кам.	ХІХ в.	"-	удовл.
7.	Хлебопекарня, кам.	ХІХ в.	"-	"-
8.	Ледник, кам.	ХІХ в.	"-	"-
9.	Монастырская ограда, арочные ворота	ХІХ в.	"-	аварийн.
10.	Братские кельи, дер.	ХІХ в.	"-	неудовл.
11.	Подпорные стенки, лестницы, пирс	ХІХ в.	"-	"-
12.	Монастырское кладбище	ХУІІІ-ХІХ вв.	"-	"-
13.	Трапезная, кам.	ХІХ в.	"-	"-
14.	ц. Иоанна Предтечи, кам.	1574 г. (?)	д.Каменные Поляны	авар.
15.	ц. Спаса Нерукотворного, дер.	1853 г.	д.Сяберо	неудовл.
16.	ц. Фрола и Лавра, кам. ограда	ХІХ в.	д.Каюкошицы	удовл.
17.	Никольская ц., кам.	ХІХ в.	д.Рель	авар.
18.	Воскресенская ц., кам.	1901 г.	д.Голубково	удовл.
19.	Никольская ц., дер.	1733 г.	д.Заозерье	аварийн.
20.	часовня <sup>Богослова</sup> <del>Дмитрия Солунского</del> , кам	ХІХ в.	д.Наволоок	удовл.
21.	Здание школы, дер.	с.ХІХв.	"-	неудовл.
	Усадебные комплексы и памятники садово-паркового искусства			
	Усадебный комплекс "Заполье" <sup>Видляля</sup> Бильдерлинга	к.ХІХ-н.ХХвв.	пос.Володарский	удовл.
22.	Усадебный дом, дер.	к.ХІХ в.	"-	"-
23.	Парк, 20 га, малые архит. формы (2 грота, 3 тоннеля, 3 лестн. спуска, фонтан, кам. ограда, ворота, подпорные арки)	к.ХІХ-н.ХХв.	"-	неудовл.
24.	Гостевой флигель, кирп.	к.ХІХ в.	"-	аварийн.

№	2	3	4	5
25.	Молочная, кам.	к. XIX в.	п. Володарский	неудовлетв.
26.	Конюшня, каретная, кам.	"	"	неудовл. авар.
27.	Дом приказчика, дер.	"	"	неудовл.
28.	Хозяйственный корпус, 2 эт., кам.	"	"	"
29.	Производственный корпус, кирп.	"	"	авар.
30.	Часовня-усыпальница Бильдерлинга	"	"	"
Усадебный комплекс "Ильжо" Фан дер Флита				
31.	Усадебный дом, дер.	к. XIX в.	д. Ильжо	неудовл.
32.	Дом охотника, кам.	"	"	аварийн.
33.	Молочная, кам.	"	"	неудовл.
34.	Дом приказчика, деревян.	"	"	неудовл.
35.	Ледник и кладовая, кам.	"	"	аварийн.
36.	Каретный сарай, кам.	"	"	"
37.	Парк и берёзовая роща, 20 га	"	"	неудовл.
Усадебный комплекс "Скреблоро"				
38.	Каретный сарай, кам.	XIX в.	пос. Скреблоро	неудовл.
39.	Конюшня, кам.	XIX в.	"	"
40.	Амбар, кам.	"	"	удовл.
41.	Хозяйственный корпус, кам.	"	"	неудовл.
42.	Парк, 7 га, аллеи	"	"	"
Усадьба "Голубково"				
43.	Усадебный дом, дер.	XIX в.	д. Голубково	неудовл.
44.	Парк, 10 га, аллеи	XVIII в.	"	"
Усадьба "Наволоок"				
45.	Усадебный дом, дер.	XIX в.	д. Наволок	неудовл.
46.	Парк, 4 га, аллеи, пруд	XVIII в.	"	"
Усадебный комплекс "Рапти"				
47.	Фундаменты дворца, лестничный ю спуск, подпорная стена с пандусами	XIX в.	п. Дзержинский	авар.
48.	Оранжерейный корпус, кам.	XIX в.	"	удовл.
49.	Дом управляющего, кам.	XIX в.	"	"
50.	Кухонный флигель	XIX в.	"	"
51.	Конюшня	"	"	неудовл.
52.	Дом садовника	"	"	"
53.	Хозяйственный постройка	"	"	"
54.	Регулярный парк, 9 га, пруды, каналы, аллеи	"	"	"

1	2	3	4	5
Усадьба "Солнцев Берег"				
55.	Парк, 7 га, аллеи	XVIII в.	д. Солнцев Берег	неудовл.
56.	Дом приказчика (?)	XIX в.	"-	"-
57.	Хозяйственный постройка	XIX в.	"-	"-
58.	Парк усадьбы Глинки-Маррина "Нижговицы", 86 га, аллеи, фонтан	XVIII-XIX в.	санаторий "Красный Вал"	"-
59.	Парк усадьбы "Дубки", 10 га, аллеи, пруд	XIX в.	д. Жельцы	"-
60.	Парк усадьбы Веймарна "Муравейно", 7 га, аллеи	XIX в.	д. Муравейно	удовл.
61.	Деревянный усадебный дом	XIX в.	"-	"-
62.	Парк усадьбы Геринга "Никольское", 14 га, аллеи, пруд	XIX в.	д. Шильцево	неудовл.
63.	Усадебный дом, дер. (перестр.)	XIX в.	"-	"-
64.	Парк усадьбы "Репьи", 6 га: (садовника)	XVIII-XIX в.	д. Репьи	"-
65.	Дом приказчика (?), кам.	к. XIX в.	"-	"-
66.	Скотный двор, кам.	"-	"-	"-
67.	Часовня, кам.	к. XIX в.	"-	аварийн.

Копия Приказа комитета по культуре Ленинградской области от 01.12.2015 № 01-03/15-63 (ред. от 03.06.2019) «Об утверждении Перечня выявленных объектов культурного наследия, расположенных на территории Ленинградской области».



АДМИНИСТРАЦИЯ ЛЕНИНГРАДСКОЙ ОБЛАСТИ  
КОМИТЕТ ПО КУЛЬТУРЕ ЛЕНИНГРАДСКОЙ ОБЛАСТИ

**ПРИКАЗ**

01 декабря 2015 г.

№ 01-03/15-63  
г. Санкт-Петербург

**Об утверждении Перечня выявленных объектов культурного наследия,  
расположенных на территории Ленинградской области**

На основании ст. 9.2, статьи 16.1, пп. 1) п. 2 статьи 33 Федерального закона от 25.06.2002 г. № 73-ФЗ «Об объектах культурного наследия (памятниках истории и культуры) народов Российской Федерации», приказываю:

1. Утвердить Перечень выявленных объектов культурного наследия, расположенных на территории Ленинградской области (далее - Перечень), согласно Приложению к настоящему Приказу;

2. Поручить отделу по осуществлению полномочий Ленинградской области в сфере объектов культурного наследия департамента государственной, охраны, сохранения и использования объектов культурного наследия комитета по культуре Ленинградской области осуществлять формирование и ведение Перечня;

3. Осуществлять формирование и ведение Перечня путем принятия решения о включении объекта, обладающего признаками объекта культурного наследия в Перечень, либо исключении выявленного объекта культурного наследия из Перечня на основании решения о включении такого объекта или об отказе во включении такого объекта в единый государственный реестр объектов культурного наследия (памятников истории и культуры) народов Российской Федерации;

4. Актуализировать сведения, указанные в Перечне на официальном сайте комитета по культуре Ленинградской области в сети Интернет ежеквартально, не позднее 5 числа месяца, следующего за последним месяцем квартала;

5. Назначить ответственным за исполнение п. 2-4 настоящего приказа начальника отдела по осуществлению полномочий Ленинградской области в сфере объектов культурного наследия департамента государственной охраны, сохранения и использования объектов культурного наследия комитета по культуре Ленинградской области Константина Сергеевича Василенко;

6. Контроль за исполнением настоящего приказа возложить на заместителя начальника департамента государственной охраны, сохранения и использования объектов культурного наследия комитета по культуре Ленинградской области Галину Ефимовну Лазареву;

7. Настоящий приказ вступает в силу со дня его официального опубликования.

Председатель комитета

Е.В. Чайковский

Выкопировка из приложения к Приказу комитета по культуре Ленинградской области от 01.12.2015 № 01-03/15-63 (ред. от 03.06.2019) «Об утверждении Перечня выявленных объектов культурного наследия, расположенных на территории Ленинградской области».

1542.	Гостевой флигель, кирпич		
1543.	Молочная, кам.		
1544.	Конюшня, каретная		
1545.	Дом приказчика		
1546.	Хозяйственный корпус, 2 эт., кам.		
1547.	Производственный корпус, кирпич		
1548.	Часовня-усыпальница Бильдерлинга		
1549.	Усадебный комплекс «Ильжо» Фан дер Фланта	д.Ильжо Серебрянское СП	08.06.1980
1550.	Усадебный дом, дер.		
1551.	Дом охотника, кам.		
1552.	Молочная, кам.		
1553.	Дом приказчика, деревян.		
1554.	Ледник и кладовая, кам.		
1555.	Каретный сарай, кам.		
1556.	Парк и березовая роща, 20 га		
1557.	Усадьба «Голубково»	д.Голубково Скребловское СП	Акт постановки на учет № 12-1 от 08.06.1980
1558.	Усадебный дом, дер.		
1559.	Парк, 10 га, аллеи		
1560.	Усадьба «Наволово»	д.Наволово Скребловское СП	Акт постановки на учет № 12-1 от 08.06.1980
1561.	Усадебный дом, дер.		
1562.	Парк, 4 га, аллеи, пруд		
1563.	Усадебный комплекс «Ряпти»	п. Дзержинский Дзержинское СП	Акт постановки на учет № 12-1 от 08.06.1980
1564.	Фундаменты дворца, лестничный спуск, подпорная стена с пандусами		
1565.	Оранжерейный корпус, кам		
1566.	Дом управляющего, кам.		
1567.	Кухонный флигель		
1568.	Конюшня		
1569.	Дом садовника		
1570.	Хозяйственная постройка		
1571.	Регулярный парк, 9 га, пруды, каналы, аллеи		
1572.	Усадьба «Солнцев берег»	д.Солнцев Берег Дзержинское СП	
1573.	Парк, 7 га, аллеи		
1574.	Дом приказчика		
1575.	Хозяйственная постройка		
1576.	Парк усадьбы Глинки-Марины «Нижговицы» 86 га, аллеи, фонтан	сан. «Красный» Скребловское СП	учет № 12-1 от 08.06.1980
1577.	Парк усадьбы Веймарна «Муравейно», 7 га, аллеи	д.Муравейно Толмачевское СП	
1578.	Деревянный усадебный дом		Акт постановки на учет № 12-1 от 08.06.1980
1579.	Парк усадьба «Репьи» 6 га	д.Репьи Скребловское СП	
1580.	Дом приказчика, кам.		Акт постановки на учет № 12-1 от 08.06.1980
1581.	Часовня, кам.		
1582.	Скотный двор		



Приложение № 8  
к акту по результатам государственной историко-культурной экспертизы  
выявленного объекта культурного наследия  
«Парк усадьбы Глинки-Маррина "Нижговицы" 86 га, аллеи, фонтан»,  
расположенного по адресу: Ленинградская область, Лужский район,  
Санаторий «Красный Вал», Скребловское СП,

**СВЕДЕНИЯ ОБ ОБЪЕКТЕ КУЛЬТУРНОГО НАСЛЕДИЯ, ПРЕДУСМОТРЕННЫЕ  
П. П. М), Н), О), П) П 16 ПОЛОЖЕНИЯ О ГОСУДАРСТВЕННОЙ ИСТОРИКО-  
КУЛЬТУРНОЙ ЭКСПЕРТИЗЕ**

Копия постановления о присвоении адреса выявленному объекту культурного наследия  
«Парк усадьбы Глинки-Маррина "Нижговицы" 86 га, аллеи, фонтан».

Копия свидетельства о государственной регистрации.

Публичная кадастровая карта санатория «Красный вал» на 17.03.2021.

Каталог кадастровой информации о собственниках и пользователях земельных участков,  
расположенных в границах территории достопримечательного места «Парк усадьбы  
Глинки- Маврина, санаторий "Красный Вал"»

Кадастровые выписки на земельные участки.

ЛЕНИНГРАДСКАЯ ОБЛАСТЬ  
ЛУЖСКИЙ МУНИЦИПАЛЬНЫЙ РАЙОН  
АДМИНИСТРАЦИЯ  
СКРЕБЛОВСКОГО СЕЛЬСКОГО ПОСЕЛЕНИЯ

ПОСТАНОВЛЕНИЕ

от 16.03.2021 г.

№ 72

О присвоении адреса объекту культурного наследия  
«Парк усадьбы Глиники-Маррина «Нижговицы» 86 га,  
аллеи, фонтан» в местечке Санаторий Красный Вал  
Скребловского сельского поселения

В соответствии с постановлением Правительства РФ от 19.11.2014 года №1221 «Об утверждении правил присвоения, изменения и аннулирования адресов», в целях упорядочения адресной схемы Скребловского сельского поселения,

ПОСТАНОВЛЯЮ:

1. Присвоить объекту культурного наследия ««Парк усадьбы Глиники-Маррина Нижговицы» 86 га, аллеи, фонтан» адрес: 188269, Российская Федерация, Ленинградская область, Лужский муниципальный район, Скребловское сельское поселение местечко санаторий Красный Вал.
2. Заинтересованным организациям внести уточнения в учётную документацию.

Глава администрации  
Скребловского сельского поселения



Е.А. Шустрова



## СВИДЕТЕЛЬСТВО

### О ГОСУДАРСТВЕННОЙ РЕГИСТРАЦИИ ПРАВА

Управление Федеральной службы государственной регистрации,  
кадастра и картографии по Ленинградской области

Дата выдачи:

"15" декабря 2014 года

Документы-основания: • Распоряжение Правительства Ленинградской области от 01.08.2012 №411-р

Субъект (субъекты) права: Федеральное государственное бюджетное учреждение фтизиофтальмологический санаторий "Красный Вал" Министерства здравоохранения Российской Федерации, ИНН: 4710005610, ОГРН: 1034701558649, дата гос.регистрации: 16.01.1984, наименование регистрирующего органа: Инспекция Федеральной налоговой службы России по Лужскому району Ленинградской области, КПП: 471001001; адрес (место нахождения) постоянно действующего исполнительного органа: Россия, Ленинградская область, Лужский район, П/О Красный Вал

Вид права: Постоянное (бессрочное) пользование

Объект права: Земельный участок, категория земель: земли лесного фонда, общая площадь 1 079 100 кв. м, адрес (местонахождение) объекта: Ленинградская область, Лужский район, Лужское лесничество, Черменецкое участковое лесничество, квартал 80 (выделы 12, 13, 18, части выделов 6, 10, 11, 15, 16, 19), квартал 87 (выделы 1-24, 26, 27, 30-37, 39, 40, часть выдела 25)

Кадастровый (или условный) номер: 47:29:0787001:1133

Существующие ограничения (обременения) права: не зарегистрировано

о чем в Едином государственном реестре прав на недвижимое имущество и сделок с ним "15" декабря 2014 года сделана запись регистрации № 47-47-01/013/2014-374

Регистратор

Орлова С. Н.



47-А В 165354



**Публичная кадастровая карта санатория «Красный вал» на 17.03.2021.**



**Каталог кадастровой информации о собственниках и пользователях земельных участков, расположенных в границах территории достопримечательного места «Парк усадьбы Глинки- Маврина, санаторий "Красный Вал"»**

**Кадастровый номер:** 47:29:0787001:1133

**Категория земель:** Земли лесного фонда

**Земельный участок по адресу:** Ленинградская область, Лужский район, Лужское лесничество Череменецкое участковое лесничество квартал 80 (выделы 12, 13, 18, части выделов 6, 10, 11,...)

**Уточненная площадь:** 1 078 100 кв.м.

**Кадастровый номер:** 47:29:0658001:6

**Категория земель:** Категория не установлена  
санаторная деятельность

**Земельный участок по адресу:** Ленинградская область, Лужский район, Скребловское сельское поселение, п. Красный Вал (Санаторий)

**Уточненная площадь:** 649 748 кв.м.

**Кадастровый номер:** 47:29:0787001:8

**Категория земель:** Земли промышленности, энергетики, транспорта, связи, радиовещания, телевидения, информатики, земли для обеспечения космической деятельности, земли обороны,...

**Земельный участок по адресу:** Ленинградская область, Лужский район, Скребловское сельское поселение, на реке Быстрица вблизи местечка Санаторий "Красный Вал"

**Уточненная площадь:** 34 106 кв.м. (В границы ОКН не входит.)

Финанс федерального государственного бюджетного учреждения "Федеральная кадастровая палата Федеральной службы государственной регистрации, кадастра и картографии" по Ленинградской области  
(полное наименование органа кадастрового учета)

КВ.1

КАДАСТРОВАЯ ВЫПИСКА О ЗЕМЕЛЬНОМ УЧАСТКЕ

"05" ноября 2015 г. № 47/201/15-749750

1	Кадастровый номер: 47:29:0658001:6	2	Лист № 1	3	Всего листов: 28
4	Номер кадастрового квартала: 47:29:0787001				
5	Предыдущие номера: —	6	Дата внесения номера в государственный кадастр недвижимости: 06.07.1995		
7	Многоконтурный земельный участок				
8	Кадастровые номера объектов капитального строительства: 47:29:0794001:73, 47:29:0000000:24206, 47:29:0780001:548, 47:29:0794001:46, 47:29:0794001:34, 47:29:0794001:19, 47:29:0794001:35, 47:29:0794001:33, 47:29:0794001:31, 47:29:0794001:21, 47:29:0794001:27, 47:29:0794001:32, 47:29:0794001:30, 47:29:0794001:70, 47:29:0794001:71, 47:29:0794001:24, 47:29:0794001:29, 47:29:0794001:23, 47:29:0794001:52, 47:29:0794001:53, 47:29:0794001:20, 47:29:0794001:55, 47:29:0780001:545, 47:29:0794001:44, 47:29:0794001:50, 47:29:0794001:51, 47:29:0794001:72, 47:29:0794001:56, 47:29:0794001:22, 47:29:0794001:60, 47:29:0794001:64, 47:29:0794001:34, 47:29:0000000:10467, 47:29:0000000:10463, 47:29:0794001:67, 47:29:0794001:68, 47:29:0794001:65, 47:29:0000000:10506, 47:29:0794001:63, 47:29:0000000:10530, 47:29:0000000:10527, 47:29:0000000:10537, 47:29:0000000:10538, 47:29:0000000:10540, 47:29:0000000:10514, 47:29:0000000:10479, 47:29:0000000:10505, 47:29:0000000:10512, 47:29:0000000:10523, 47:29:0000000:1576, 47:29:0000000:1572, 47:29:0000000:10539, 47:29:0000000:10472, 47:29:0000000:1583, 47:29:0000000:1920, 47:29:0794001:58, 47:29:0000000:1921, 47:29:0000000:1905, 47:29:0000000:1864, 47:29:0000000:1904				
9	Адрес (описание местоположения): Ленинградская область, Лужский район, Скребловское сельское поселение, п. Красный Вал (Санаторий)				
10	Категория земель: Земли сельскохозяйственного назначения				
11	Разрешенное использование: для санаторного лечения				
12	Площадь: 649748 +/- 6330 кв. м				
13	Кадастровая стоимость: 3820518.24 руб.				
14	Система координат: 1963 (Лужский)				
15	Сведения о правах: Список правообладателей прилагается на листе № 2				
16	Общие отметки: Кадастровый номер 47:29:0658001:6 равнозначен кадастровому номеру 47:29:06-58-001:0006 Граница земельного участка состоит из 11 контуров. Список учетных номеров контуров границы земельного участка приведен на листе № 3.				
17	Характер сведений государственного кадастра недвижимости (статус записи о земельном участке): Сведения об объекте имеют статус ранее учтенные				
18	Дополнительные сведения:				
18.1	Сведения о природных объектах, расположенных в пределах земельного участка: —				
18.2	Кадастровые номера участков, образованных из земельного участка: —				
19	Сведения о кадастровых инженерах: Пальнова Вероника Владимировна, 78-11-0343, 17.12.2014 г.				

начальник отдела по Лужскому району  
(полное наименование должности)

Г. В. Шадамова  
(инициалы, фамилия)



КВ.1

КАДАСТРОВАЯ ВЫПИСКА О ЗЕМЕЛЬНОМ УЧАСТКЕ

"05" ноября 2015 г. № 47/201/15-749750

1	Кадастровый номер: 47:29:0658001:6	2	Лист № 2	3	Всего листов: 28
15	Правообладатель: Федеральное государственное бюджетное учреждение фтизиоофтальмологический санаторий "Красный Вал" Министерства здравоохранения Российской Федерации	Вид права, номер и дата регистрации: Постоянное (бессрочное) пользование	Особые отметки: —	Документ: Свидетельство о праве собственности от 21.05.1993 № 30	Адрес для связи с правообладателем: Почтовый адрес и (или) адрес электронной почты, по которым осуществляется связь с правообладателем земельного участка, отсутствует.

начальник отдела по Лужскому району  
(полное наименование должности)

Г. В. Шадамова  
(инициалы, фамилия)



КАДАСТРОВАЯ ВЫПИСКА О ЗЕМЕЛЬНОМ УЧАСТКЕ

КВ.1

"05" ноября 2015 г. № 47/201/15-749750

1	Кадастровый номер:	47:29:0658001:6	2	Лист № 3	3	Всего листов: 28
16	Состав земельного участка					
№ п/п.	Учетный (Кадастровый) номер	Площадь(м <sup>2</sup> )	Особые отметки			
1	1	4390.37	—			
2	2	72921	—			
3	3	8131.11	—			
4	4	10747.85	—			
5	5	104537.93	—			
6	6	168640.96	—			
7	7	14382.63	—			
8	8	18027	—			
9	9	30008.42	—			
10	10	149025.90	—			
11	11	68935.32	—			

начальник отдела по Лужскому району  
(полное наименование должности)

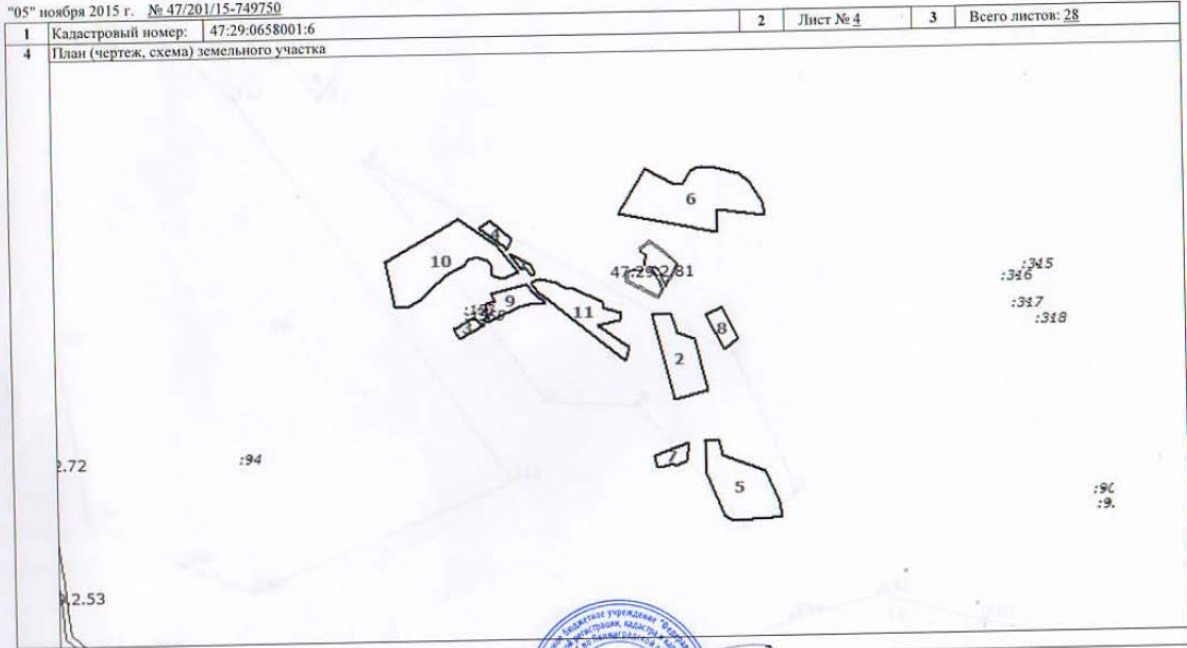
Г. В. Шаданова  
(инициалы, фамилия)



КВ.2

КАДАСТРОВАЯ ВЫПИСКА О ЗЕМЕЛЬНОМ УЧАСТКЕ

"05" ноября 2015 г. № 47/201/15-749750



5 Масштаб 1:25000

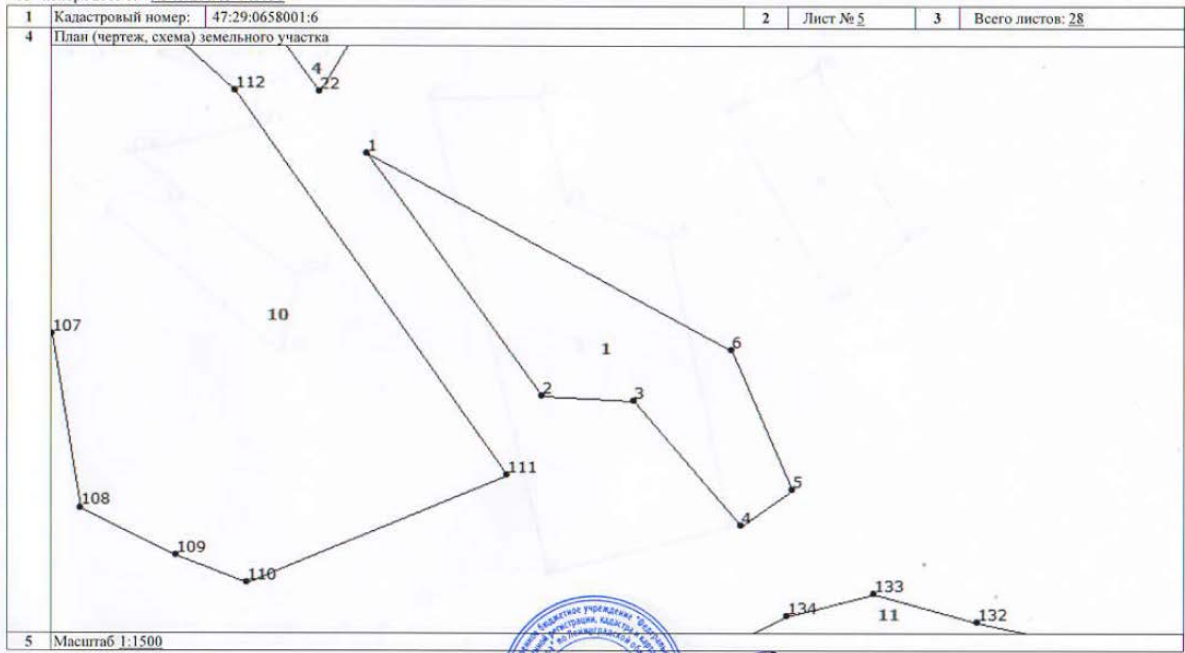
начальник отдела по Лужскому району  
(полное наименование должности)

Г. В. Шаданова  
(инициалы, фамилия)



КАДАСТРОВАЯ ВЫПИСКА О ЗЕМЕЛЬНОМ УЧАСТКЕ

"05" ноября 2015 г. № 47/201/15-749750



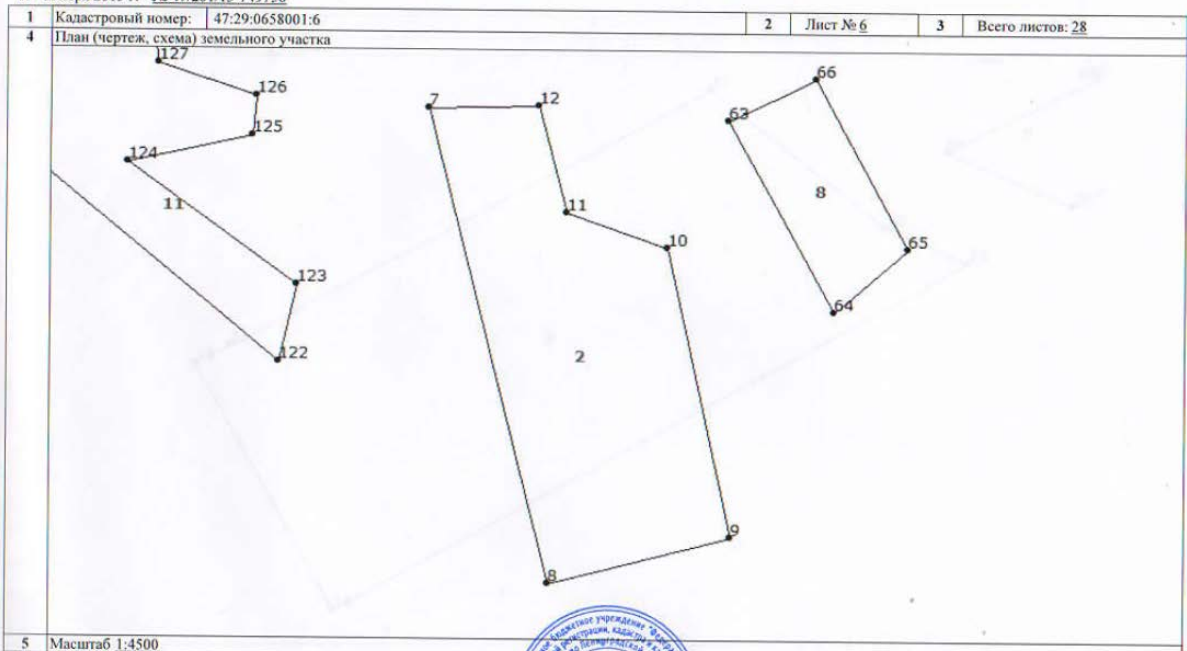
начальник отдела по Лужскому району  
(полное наименование должности)



Г. В. Шадинова  
(инициалы, фамилия)

КАДАСТРОВАЯ ВЫПИСКА О ЗЕМЕЛЬНОМ УЧАСТКЕ

"05" ноября 2015 г. № 47/201/15-749750



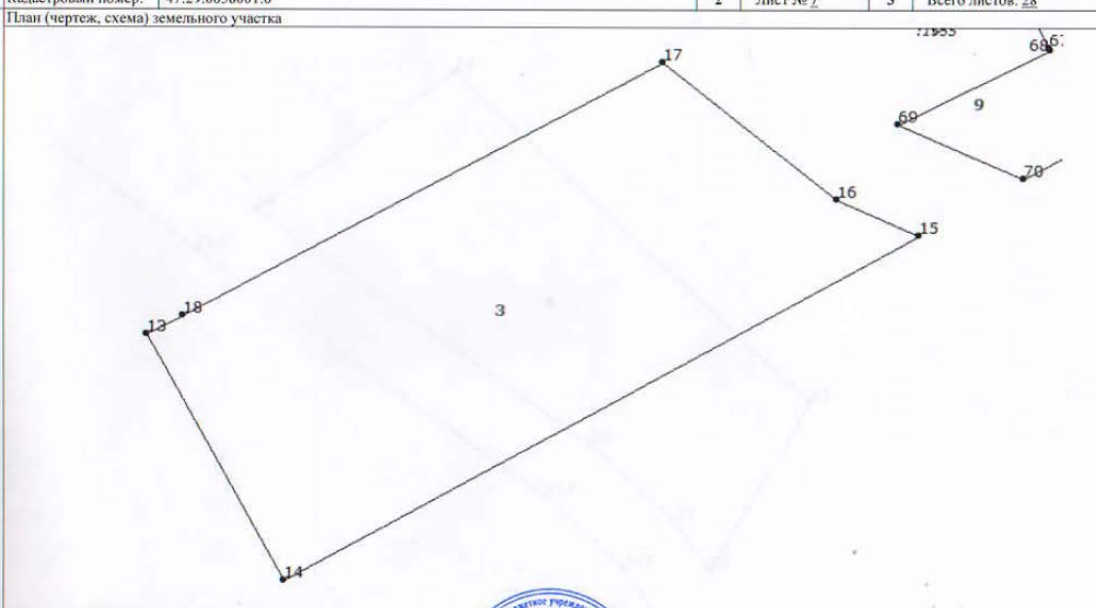
начальник отдела по Лужскому району  
(полное наименование должности)



Г. В. Шадинова  
(инициалы, фамилия)

КАДАСТРОВАЯ ВЫПИСКА О ЗЕМЕЛЬНОМ УЧАСТКЕ

"05" ноября 2015 г. № 47/201/15-749750

1	Кадастровый номер: 47:29:0658001:6	2	Лист № 7	3	Всего листов: 28
4	План (чертеж, схема) земельного участка				
					
5	Масштаб 1:1000				

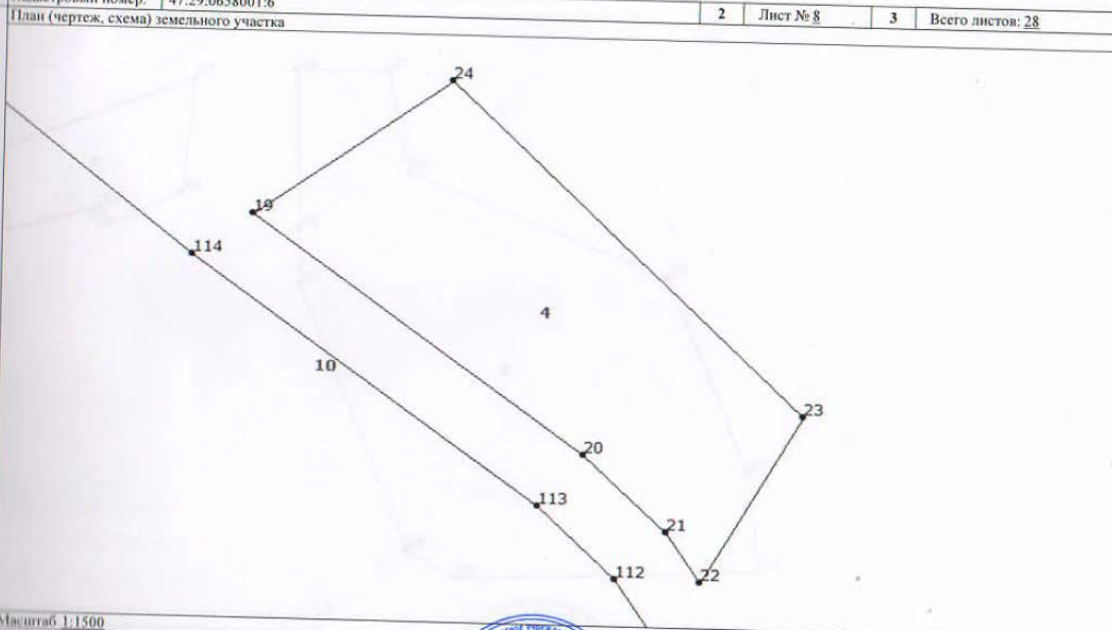
начальник отдела по Лужскому району  
(полное наименование должности)



Г. В. Шаданова  
(инициалы, фамилия)

КАДАСТРОВАЯ ВЫПИСКА О ЗЕМЕЛЬНОМ УЧАСТКЕ

"05" ноября 2015 г. № 47/201/15-749750

1	Кадастровый номер: 47:29:0658001:6	2	Лист № 8	3	Всего листов: 28
4	План (чертеж, схема) земельного участка				
					
8	Масштаб 1:1500				

начальник отдела по Лужскому району  
(полное наименование должности)



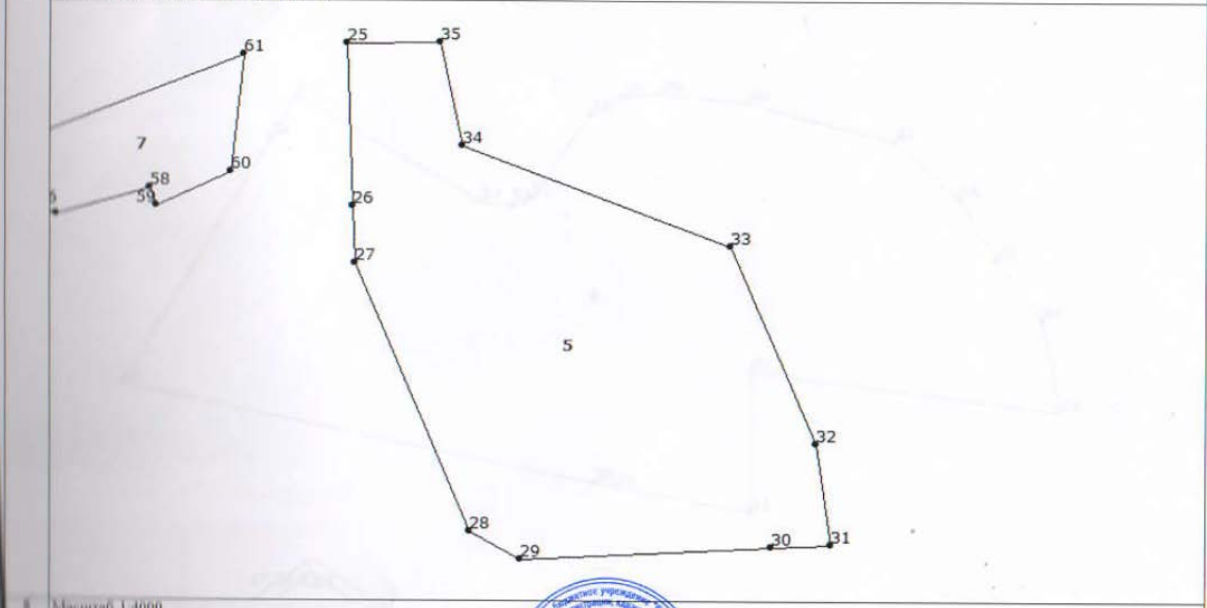
Г. В. Шаданова  
(инициалы, фамилия)



КАДАСТРОВАЯ ВЫПИСКА О ЗЕМЕЛЬНОМ УЧАСТКЕ

"05" ноября 2015 г. № 47/201/15-749750

1	Кадастровый номер: 47:29:0658001:6	2	Лист № 9	3	Всего листов: 28
---	------------------------------------	---	----------	---	------------------



Масштаб 1:4000

начальник отдела по Лужскому району  
(полное наименование должности)

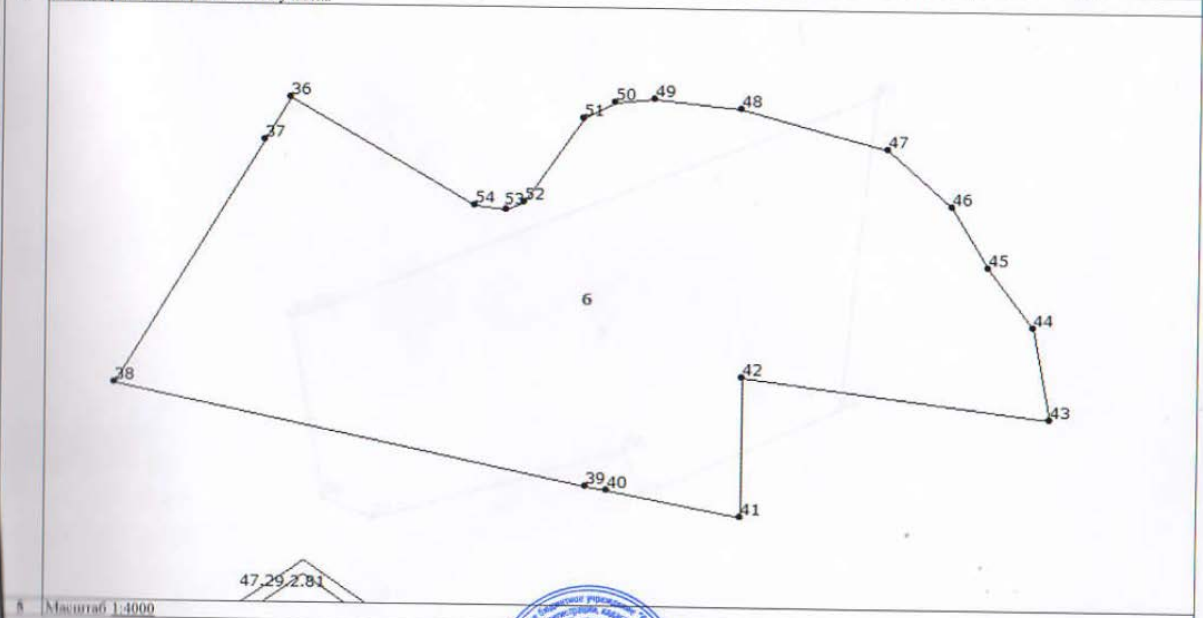


Г. В. Шаданова  
(инициалы, фамилия)

КАДАСТРОВАЯ ВЫПИСКА О ЗЕМЕЛЬНОМ УЧАСТКЕ

"05" ноября 2015 г. № 47/201/15-749750

1	Кадастровый номер: 47:29:0658001:6	2	Лист № 10	3	Всего листов: 28
---	------------------------------------	---	-----------	---	------------------



Масштаб 1:4000

начальник отдела по Лужскому району  
(полное наименование должности)



Г. В. Шаданова  
(инициалы, фамилия)

№ 05" ноября 2015 г. № 47/201/15-749750

КАДАСТРОВАЯ ВЫПИСКА О ЗЕМЕЛЬНОМ УЧАСТКЕ

КВ.2

1	Кадастровый номер: 47:29:0658001:6	2	Лист № 11	3	Всего листов: 28
4	План (чертеж, схема) земельного участка				

Масштаб 1:1500

начальник отдела по Лужскому району  
(полное наименование должности)

Г. В. Шадинова  
(инициалы, фамилия)

М.П. (подпись)

№ 05" ноября 2015 г. № 47/201/15-749750

КАДАСТРОВАЯ ВЫПИСКА О ЗЕМЕЛЬНОМ УЧАСТКЕ

КВ.2

1	Кадастровый номер: 47:29:0658001:6	2	Лист № 12	3	Всего листов: 28
4	План (чертеж, схема) земельного участка				

Масштаб 1:2500

начальник отдела по Лужскому району  
(полное наименование должности)

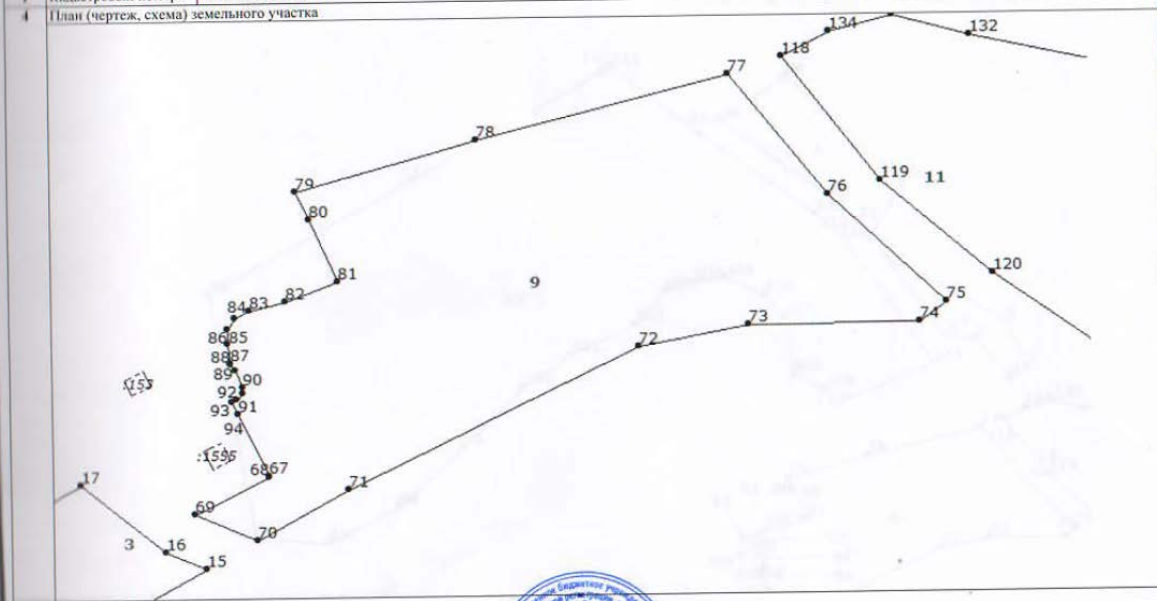
Г. В. Шадинова  
(инициалы, фамилия)

М.П. (подпись)

КАДАСТРОВАЯ ВЫПИСКА О ЗЕМЕЛЬНОМ УЧАСТКЕ

05 ноября 2015 г. № 47/201/15-749750

1	Кадастровый номер: 47:29:0658001:6	2	Лист № 13	3	Всего листов: 28
---	------------------------------------	---	-----------	---	------------------



начальник отдела по Лужскому району  
(полное наименование должности)



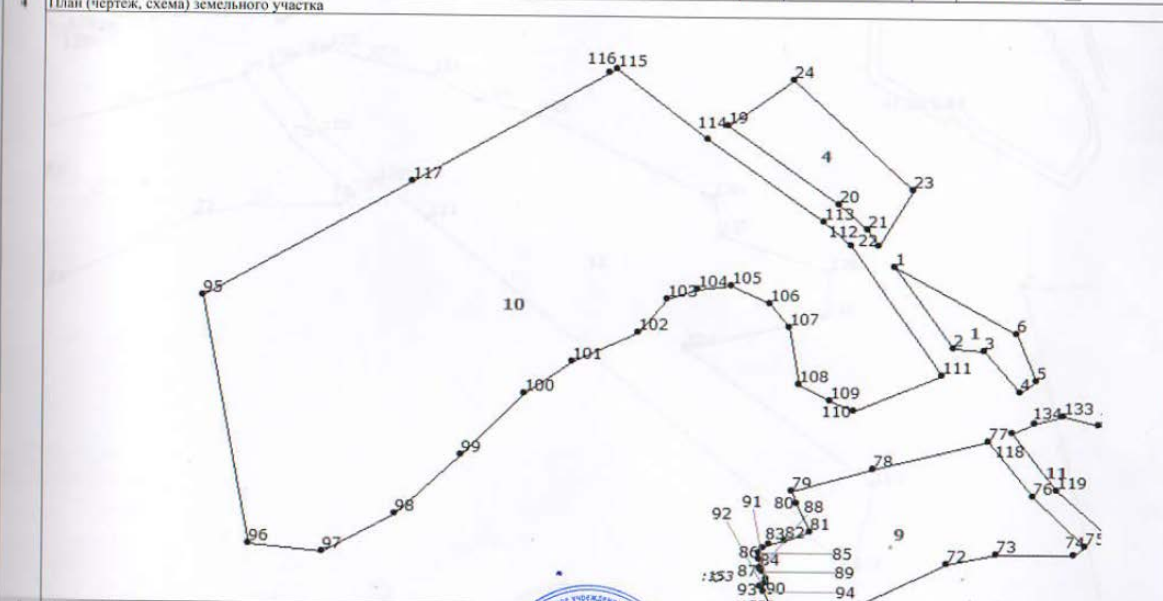
Г. В. Шадинова  
(инициалы, фамилия)

КАДАСТРОВАЯ ВЫПИСКА О ЗЕМЕЛЬНОМ УЧАСТКЕ

КВ.2

05 ноября 2015 г. № 47/201/15-749750

1	Кадастровый номер: 47:29:0658001:6	2	Лист № 14	3	Всего листов: 28
---	------------------------------------	---	-----------	---	------------------



начальник отдела по Лужскому району  
(полное наименование должности)

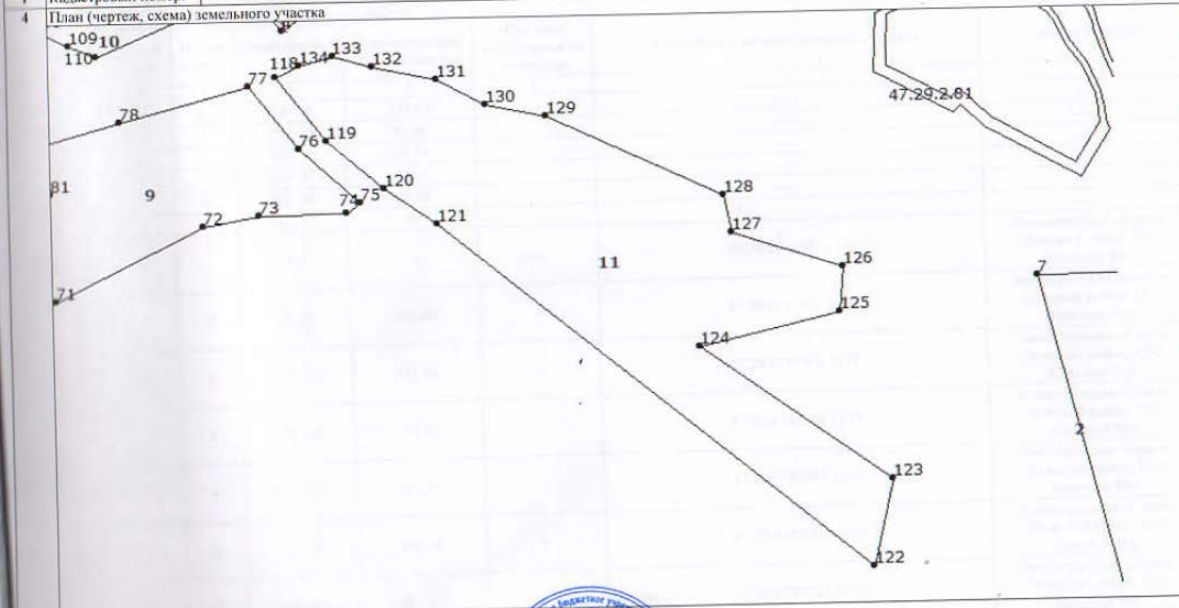


Г. В. Шадинова  
(инициалы, фамилия)

КАДАСТРОВАЯ ВЫПИСКА О ЗЕМЕЛЬНОМ УЧАСТКЕ

05 ноября 2015 г. № 47/201/15-749750

1	Кадастровый номер: 47:29:0658001:6	2	Лист № 15	3	Всего листов: 28
---	------------------------------------	---	-----------	---	------------------



начальник отдела по Лужскому району  
(полное наименование должности)



Г. В. Шапанова  
(инициалы, фамилия)

КАДАСТРОВАЯ ВЫПИСКА О ЗЕМЕЛЬНОМ УЧАСТКЕ

05 ноября 2015 г. № 47/201/15-749750

1	Кадастровый номер: 47:29:0658001:6	2	Лист № 16	3	Всего листов: 28
---	------------------------------------	---	-----------	---	------------------

4 Описание местоположения границ земельного участка

Номер п/п	Номер точки	Номер точки	Дирекционный угол	Горизонтальное проложение (м)	Описание закрепления на местности	Кадастровые номера смежных участков	Особые отметки
1	2	3	4	5	6	7	8
1	1	6	118° 26'	132.20	-	---	---
2	2	1	324° 10'	95.86	-	---	---
3	3	2	273° 8'	29.34	-	---	---
4	4	3	319° 37'	52.64	-	---	---
5	5	4	234° 44'	19.99	-	---	---
6	6	5	156° 25'	49	-	---	---
7	6	-	-	-	---	47:29:0787001:1133	Ленинградская область, Лужский район, П/О Красный Вал
8	7	12	88° 36'	105.04	-	47:29:0787001:1133	Ленинградская область, Лужский район, П/О Красный Вал
9	8	7	345° 34'	471.44	-	47:29:0787001:1133	Ленинградская область, Лужский район, П/О Красный Вал
10	9	8	255° 28'	179.67	-	47:29:0787001:1133	Ленинградская область, Лужский район, П/О Красный Вал
11	10	9	167° 25'	285.15	-	47:29:0787001:1133	Ленинградская область, Лужский район, П/О Красный Вал
12	11	10	109° 8'	102.45	-	47:29:0787001:1133	Ленинградская область, Лужский район, П/О Красный Вал
13	12	11	164° 57'	105.83	-	47:29:0787001:1133	Ленинградская область, Лужский район, П/О Красный Вал
14	13	18	61° 57'	8.85	-	---	---

начальник отдела по Лужскому району  
(полное наименование должности)



Г. В. Шапанова  
(инициалы, фамилия)

КАДАСТРОВАЯ ВЫПИСКА О ЗЕМЕЛЬНОМ УЧАСТКЕ

05 ноября 2015 г. № 47/201/15-749750

1		Кадастровый номер: 47:29:0658001:6			2	Лист № 17	3	Всего листов: 28
Описание местоположения границ земельного участка								
Номер п/п	Номер точки	Номер точки	Дирекционный угол	Горизонтальное проложение (м)	Описание закрепления на местности	Кадастровые номера смежных участков		Особые отметки
1	2	3	4	5	6	7		8
15	14	13	330° 45'	60.19	-	47:29:0787001:5		Ленинградская область, Лужский район, Скребловская волость, д.Коростовичи
16	15	14	241° 18'	153.57	-	---		---
17	16	15	113° 46'	19.11	-	---		---
18	17	16	128° 21'	47.37	-	---		---
19	18	17	61° 57'	115.19	-	---		---
20	19	24	54° 57'	76.65	-	---		---
21	20	19	304° 55'	130.73	-	---		---
22	21	20	312° 6'	36.25	-	---		---
23	22	21	324° 32'	19.44	-	---		---
24	23	22	210° 25'	62.46	-	---		---
25	23	-	-	-	---	47:29:0787001:1133		Ленинградская область, Лужский район, П/О Красный Вал
26	24	23	132° 37'	155.24	-	---		---
27	25	35	89° 14'	76.91	-	47:29:0787001:1133		Ленинградская область, Лужский район, П/О Красный Вал
28	26	25	357° 43'	136.73	-	---		---
29	27	26	357° 19'	47.35	-	---		---
30	28	27	336° 48'	244.04	-	---		---
31	29	28	299° 12'	48.11	-	---		---
32	30	29	267° 5'	208.76	-	---		---
33	31	30	267° 6'	50.28	-	---		---

начальник отдела по Лужскому району  
(полное наименование должности)



Г. В. Шадинова  
(инициалы, фамилия)

КАДАСТРОВАЯ ВЫПИСКА О ЗЕМЕЛЬНОМ УЧАСТКЕ

05 ноября 2015 г. № 47/201/15-749750

1		Кадастровый номер: 47:29:0658001:6			2	Лист № 18	3	Всего листов: 28
Описание местоположения границ земельного участка								
Номер п/п	Номер точки	Номер точки	Дирекционный угол	Горизонтальное проложение (м)	Описание закрепления на местности	Кадастровые номера смежных участков		Особые отметки
1	2	3	4	5	6	7		8
34	32	31	171° 8'	85.29	-	---		---
35	33	32	156° 23'	179.87	-	---		---
36	34	33	110° 42'	238.40	-	47:29:0787001:1133		Ленинградская область, Лужский район, П/О Красный Вал
37	35	34	167° 21'	88.41	-	47:29:0787001:1133		Ленинградская область, Лужский район, П/О Красный Вал
38	36	54	119° 59'	178.34	-	---		---
39	37	36	30° 5'	41.58	-	---		---
40	38	37	31° 6'	240.01	-	---		---
41	39	38	281° 45'	403.52	-	47:29:0787001:1133		Ленинградская область, Лужский район, П/О Красный Вал
42	40	39	280° 41'	17.97	-	47:29:0787001:1133		Ленинградская область, Лужский район, П/О Красный Вал
43	41	40	280° 39'	113.35	-	47:29:0787001:1133		Ленинградская область, Лужский район, П/О Красный Вал
44	42	41	180° 1'	117.56	-	47:29:0787001:1133		Ленинградская область, Лужский район, П/О Красный Вал
45	43	42	277° 16'	259.39	-	47:29:0787001:1133		Ленинградская область, Лужский район, П/О Красный Вал
46	44	43	168° 35'	78.39	-	---		---
47	45	44	143° 15'	62.03	-	---		---


начальник отдела по Лужскому району  
(полное наименование должности)



Г. В. Шадинова  
(инициалы, фамилия)


КАДАСТРОВАЯ ВЫПИСКА О ЗЕМЕЛЬНОМ УЧАСТКЕ

03 ноября 2015 г. № 47/201/15-749750

Кадастровый номер: 47:29:0658001:6		2	Лист № 19	3	Всего листов: 28			
Описание местоположения границ земельного участка								
Номер п/п	Номер точки	Номер точки	Дирекционный угол	Горизонтальное проложение (м)	Описание закрепления на местности	Кадастровые номера смежных участков	Особые отметки	
1	2	3	4	5	6	7	8	
48	46	45	148° 47'	59.90	-	---	---	
49	47	46	131° 22'	72.16	-	---	---	
50	48	47	104° 51'	127.07	-	---	---	
51	49	48	95° 55'	72.40	-	---	---	
52	50	49	84° 29'	32.50	-	---	---	
53	51	50	62° 35'	29.84	-	---	---	
54	52	51	34° 27'	86.59	-	---	---	
55	53	52	67° 23'	15.52	-	---	---	
56	54	53	95° 49'	27.49	-	---	---	
57	55	62	76° 25'	7.84	-	47:29:0787001:1133	Ленинградская область, Лужский район, П/О Красный Вал	
58	56	55	349° 43'	58.29	-	---	---	
59	57	56	292° 29'	16.86	-	---	---	
60	58	57	254° 26'	81.96	-	---	---	
61	59	58	341° 13'	15.32	-	---	---	
62	60	59	245° 57'	68.08	-	---	---	
63	61	60	186° 10'	99.33	-	---	---	
64	62	61	68° 41'	187.97	-	47:29:0787001:1133	Ленинградская область, Лужский район, П/О Красный Вал	
65	63	66	64° 30'	92.17	-	47:29:0787001:1133	Ленинградская область, Лужский район, П/О Красный Вал	
66	64	63	330° 58'	210.44	-	47:29:0787001:1133	Ленинградская область, Лужский район, П/О Красный Вал	
начальник отдела по Лужскому району (полное наименование должности)							Г. В. Шадамова (инициалы, фамилия)	

КАДАСТРОВАЯ ВЫПИСКА О ЗЕМЕЛЬНОМ УЧАСТКЕ

03 ноября 2015 г. № 47/201/15-749750

Кадастровый номер: 47:29:0658001:6		2	Лист № 20	3	Всего листов: 28			
Описание местоположения границ земельного участка								
Номер п/п	Номер точки	Номер точки	Дирекционный угол	Горизонтальное проложение (м)	Описание закрепления на местности	Кадастровые номера смежных участков	Особые отметки	
1	2	3	4	5	6	7	8	
67	65	64	228° 56'	92.19	-	47:29:0787001:1133	Ленинградская область, Лужский район, П/О Красный Вал	
68	66	65	151° 32'	185.54	-	47:29:0787001:1133	Ленинградская область, Лужский район, П/О Красный Вал	
69	67	94	333° 17'	29.95	-	---	---	
70	68	67	344° 21'	0.52	-	---	---	
71	69	68	63° 42'	36	-	---	---	
72	70	69	293° 33'	29.18	-	---	---	
73	71	70	241° 18'	45.23	-	---	---	
74	72	71	244° 14'	139.90	-	---	---	
75	73	72	259° 18'	48.44	-	---	---	
76	74	73	269° 27'	73.90	-	---	---	
77	75	74	234° 19'	14.40	-	---	---	
78	76	75	132° 54'	69.20	-	---	---	
79	77	76	141° 1'	68.19	-	---	---	
80	78	77	75° 47'	112.54	-	---	---	
81	79	78	74° 34'	81.02	-	---	---	
82	80	79	335° 24'	13.35	-	---	---	
83	81	80	335° 22'	29.97	-	---	---	
84	82	81	70° 28'	24.37	-	---	---	
85	83	82	76° 30'	16.40	-	---	---	
86	84	83	60° 4'	6.93	-	---	---	
87	85	84	34° 45'	5.40	-	---	---	
88	86	85	0° 47'	6.65	-	---	---	
начальник отдела по Лужскому району (полное наименование должности)							Г. В. Шадамова (инициалы, фамилия)	

КАДАСТРОВАЯ ВЫПИСКА О ЗЕМЕЛЬНОМ УЧАСТКЕ

03 ноября 2015 г. № 47/201/15-749750

1		Кадастровый номер: 47:29:0658001:6				2	Лист № 21	3	Всего листов: 28
Описание местоположения границ земельного участка									
Номер п/п	Номер точки	Номер точки	Дирекционный угол	Горизонтальное проложение (м)	Описание закрепления на местности	Кадастровые номера смежных участков		Особые отметки	
1	2	3	4	5	6	7		8	
89	87	86	352° 23'	8.37	-				
90	88	87	352° 11'	0.51	-				
91	89	88	325° 59'	3.41	-				
92	90	89	335° 50'	7.79	-				
93	91	90	1° 46'	2.92	-				
94	92	91	45° 60'	3.67	-				
95	93	92	61° 59'	2.64	-				
96	94	93	333° 13'	5.93	-				
97	95	117	60° 39'	227.79	-				
98	96	95	349° 14'	242.45	-				
99	97	96	275° 54'	70.01	-				
100	98	97	241° 38'	78.84	-				
101	99	98	227° 40'	84.48	-				
102	100	99	225° 27'	85.10	-				
103	101	100	235° 50'	54.53	-				
104	102	101	245° 6'	69.37	-				
105	103	102	219° 28'	41.97	-				
106	104	103	252° 58'	30.08	-				
107	105	104	263° 24'	32.61	-				
108	106	105	294° 42'	39.99	-				
109	107	106	318° 51'	29.48	-				
110	108	107	350° 37'	56.46	-				
111	109	108	296° 44'	34.30	-				
112	110	109	291° 10'	24.06	-				
113	111	110	247° 22'	89.76	-				

начальник отдела по Лужскому району  
(полное наименование должности)



Г. В. Шаdanova  
(инициалы, фамилия)

КАДАСТРОВАЯ ВЫПИСКА О ЗЕМЕЛЬНОМ УЧАСТКЕ

05 ноября 2015 г. № 47/201/15-749750

1		Кадастровый номер: 47:29:0658001:6				2	Лист № 22	3	Всего листов: 28
Описание местоположения границ земельного участка									
Номер п/п	Номер точки	Номер точки	Дирекционный угол	Горизонтальное проложение (м)	Описание закрепления на местности	Кадастровые номера смежных участков		Особые отметки	
1	2	3	4	5	6	7		8	
114	112	111	144° 54'	150.89	-				
115	113	112	132° 10'	34.41	-				
116	114	113	124° 59'	136.57	-				
117	115	114	127° 28'	110.10	-				
118	116	115	57° 55'	7.81	-				
119	117	116	60° 40'	214.97	-				
120	118	134	63° 4'	23.07	-				
121	119	118	322° 1'	69	-				
122	120	119	310° 41'	63.04	-				
123	121	120	304° 40'	53.98	-				
124	122	121	309° 21'	469.65	-				
125	123	122	192° 56'	75.53	-				
126	124	123	125° 46'	199.05	-	47:29:0787001:1133		Ленинградская область, Лужский район, П/О Красный Вал	
127	125	124	257° 25'	122.07	-	47:29:0787001:1133		Ленинградская область, Лужский район, П/О Красный Вал	
128	126	125	184° 25'	38.58	-	47:29:0787001:1133		Ленинградская область, Лужский район, П/О Красный Вал	
129	127	126	108° 2'	98.29	-	47:29:0787001:1133		Ленинградская область, Лужский район, П/О Красный Вал	
130	128	127	170° 23'	32.75	-	47:29:0787001:1133		Ленинградская область, Лужский район, П/О Красный Вал	

начальник отдела по Лужскому району  
(полное наименование должности)



Г. В. Шаdanova  
(инициалы, фамилия)

КАДАСТРОВАЯ ВЫПИСКА О ЗЕМЕЛЬНОМ УЧАСТКЕ

"05" ноября 2015 г. № 47/201/15-749750

1	Кадастровый номер: 47:29-0658001:6		2	Лист № 23	3	Всего листов: 28	
Описание местоположения границ земельного участка							
Номер п/п	Номер точки	Номер точки	Дирекционный угол	Горизонтальное проложение (м)	Описание закрепления на местности	Кадастровые номера смежных участков	Особые отметки
1	2	3	4	5	6	7	8
131	129	128	114° 58'	164.54	-	47:29-0787001:1133	Ленинградская область, Лужский район, П/О Красный Вал
132	130	129	102° 0'	51.44	-	---	---
133	131	130	118° 41'	47.37	-	---	---
134	132	131	102° 8'	55.28	-	---	---
135	133	132	105° 22'	34.22	-	---	---
136	134	133	76° 1'	28.64	-	---	---

начальник отдела по Лужскому району  
(полное наименование должности)



Г. В. Шадинова  
(инициалы, фамилия)

КАДАСТРОВАЯ ВЫПИСКА О ЗЕМЕЛЬНОМ УЧАСТКЕ

"05" ноября 2015 г. № 47/201/15-749750

1	Кадастровый номер: 47:29-0658001:6		2	Лист № 24	3	Всего листов: 28
Описание поворотных точек границы земельного участка						
Номер точки	Координаты		Описание закрепления на местности	Особые отметки (точность определения)		
	X	Y				
1	2	3	4	5		
1	6491055.31	190143.07	Закрепление отсутствует	2.50		
2	6490977.60	190199.20	Закрепление отсутствует	2.50		
3	6490976	190228.50	Закрепление отсутствует	2.50		
4	6490935.90	190262.60	Закрепление отсутствует	2.50		
5	6490947.44	190278.92	Закрепление отсутствует	2.50		
6	6490992.35	190259.32	Закрепление отсутствует	---		
7	6490716.75	190895.85	Закрепление отсутствует	---		
8	6490260.19	191013.36	Закрепление отсутствует	---		
9	6490305.26	191187.29	Закрепление отсутствует	---		
10	6490583.55	191125.13	Закрепление отсутствует	---		
11	6490617.13	191028.34	Закрепление отсутствует	---		
12	6490719.33	191000.86	Закрепление отсутствует	---		
13	6490654.93	189841.59	Закрепление отсутствует	0.10		
14	6490602.41	189871	Закрепление отсутствует	---		
15	6490676.16	190005.70	Закрепление отсутствует	2.50		
16	6490683.86	189988.21	Закрепление отсутствует	2.50		
17	6490713.25	189951.06	Закрепление отсутствует	0.10		
18	6490659.09	189849.40	Закрепление отсутствует	0.10		
19	6491190.24	189982.61	Закрепление отсутствует	---		
20	6491115.40	190089.80	Закрепление отсутствует	2.50		
21	6491091.10	190116.70	Закрепление отсутствует	2.50		
22	6491075.27	190127.98	Закрепление отсутствует	2.50		
23	6491129.14	190159.60	Закрепление отсутствует	---		
24	6491234.26	190045.36	Закрепление отсутствует	---		
25	6490037.18	191168.16	Закрепление отсутствует	---		
26	6489900.56	191173.60	Закрепление отсутствует	---		
27	6489853.26	191175.82	Закрепление отсутствует	---		
28	6489628.94	191271.93	Закрепление отсутствует	---		
29	6489605.47	191313.93	Закрепление отсутствует	---		

начальник отдела по Лужскому району  
(полное наименование должности)




Г. В. Шадинова  
(инициалы, фамилия)




КАДАСТРОВАЯ ВЫПИСКА О ЗЕМЕЛЬНОМ УЧАСТКЕ

"05" ноября 2015 г. № 47/201/15-749750

1		Кадастровый номер: 47:29:0658001:6		2	Лист № 25	3	Всего листов: 28
Описание поворотных точек границы земельного участка							
Номер точки	Координаты		Описание закрепления на местности	Особые отметки (точность определения)			
	X	Y					
1	2	3	4	5			
30	6489616.08	191522.42	Закрепление отсутствует	—			
31	6489618.63	191572.64	Закрепление отсутствует	—			
32	6489702.90	191559.50	Закрепление отсутствует	2.50			
33	6489867.71	191487.45	Закрепление отсутствует	—			
34	6489951.96	191264.43	Закрепление отсутствует	—			
35	6490038.22	191245.06	Закрепление отсутствует	—			
36	6491499.15	190873.50	Закрепление отсутствует	—			
37	6491463.17	190852.66	Закрепление отсутствует	—			
38	6491257.67	190728.66	Закрепление отсутствует	—			
39	6491175.47	191123.72	Закрепление отсутствует	—			
40	6491172.14	191141.38	Закрепление отсутствует	—			
41	6491151.19	191252.78	Закрепление отсутствует	—			
42	6491268.75	191252.82	Закрепление отсутствует	—			
43	6491235.96	191510.13	Закрепление отсутствует	—			
44	6491312.80	191494.61	Закрепление отсутствует	2.50			
45	6491362.51	191457.50	Закрепление отсутствует	2.50			
46	6491413.73	191426.45	Закрепление отсутствует	2.50			
47	6491461.42	191372.30	Закрепление отсутствует	2.50			
48	6491494	191249.48	Закрепление отсутствует	2.50			
49	6491501.46	191177.47	Закрепление отсутствует	2.50			
50	6491498.34	191145.12	Закрепление отсутствует	2.50			
51	6491484.60	191118.63	Закрепление отсутствует	2.50			
52	6491413.20	191069.65	Закрепление отсутствует	2.50			
53	6491407.23	191055.32	Закрепление отсутствует	2.50			
54	6491410.02	191027.97	Закрепление отсутствует	2.50			
55	6489957.31	190899.47	Закрепление отсутствует	—			
56	6489899.96	190909.88	Закрепление отсутствует	—			
57	6489893.51	190925.46	Закрепление отсутствует	—			
начальник отдела по Лузскому району (полное наименование должности)					Г. В. Шадинова (инициалы, фамилия)		

КАДАСТРОВАЯ ВЫПИСКА О ЗЕМЕЛЬНОМ УЧАСТКЕ

"05" ноября 2015 г. № 47/201/15-749750

1		Кадастровый номер: 47:29:0658001:6		2	Лист № 26	3	Всего листов: 28
Описание поворотных точек границы земельного участка							
Номер точки	Координаты		Описание закрепления на местности	Особые отметки (точность определения)			
	X	Y					
1	2	3	4	5			
58	6489915.50	191004.42	Закрепление отсутствует	—			
59	6489901	191009.35	Закрепление отсутствует	—			
60	6489928.74	191071.52	Закрепление отсутствует	—			
61	6490027.49	191082.20	Закрепление отсутствует	—			
62	6489959.15	190907.09	Закрепление отсутствует	—			
63	6490706.17	191182.60	Закрепление отсутствует	—			
64	6490522.17	191284.73	Закрепление отсутствует	—			
65	6490582.73	191354.24	Закрепление отсутствует	—			
66	6490745.84	191265.80	Закрепление отсутствует	0.10			
67	6490716.42	190033.26	Закрепление отсутствует	—			
68	6490715.92	190033.40	Закрепление отсутствует	2.50			
69	6490699.97	190001.13	Закрепление отсутствует	2.50			
70	6490688.31	190027.88	Закрепление отсутствует	2.50			
71	6490710.03	190067.55	Закрепление отсутствует	2.50			
72	6490770.83	190193.55	Закрепление отсутствует	2.50			
73	6490779.83	190241.15	Закрепление отсутствует	2.50			
74	6490780.53	190315.05	Закрепление отсутствует	2.50			
75	6490788.93	190326.75	Закрепление отсутствует	2.50			
76	6490836.03	190276.05	Закрепление отсутствует	2.50			
77	6490889.03	190233.15	Закрепление отсутствует	2.50			
78	6490861.39	190124.06	Закрепление отсутствует	0.10			
79	6490839.83	190045.96	Закрепление отсутствует	0.10			
80	6490827.69	190051.52	Закрепление отсутствует	0.10			
81	6490800.45	190064.01	Закрепление отсутствует	0.10			
82	6490792.30	190041.04	Закрепление отсутствует	0.10			
83	6490788.47	190025.09	Закрепление отсутствует	0.10			
84	6490785.01	190019.08	Закрепление отсутствует	0.10			
85	6490780.57	190016	Закрепление отсутствует	0.10			
86	6490773.92	190015.91	Закрепление отсутствует	0.10			
87	6490765.62	190017.02	Закрепление отсутствует	0.10			
начальник отдела по Лузскому району (полное наименование должности)					Г. В. Шадинова (инициалы, фамилия)		

КАДАСТРОВАЯ ВЫПИСКА О ЗЕМЕЛЬНОМ УЧАСТКЕ

"05" ноября 2015 г. № 47/201/15-749750

2 Лист № 27 3 Всего листов: 28

1 Кадастровый номер: 47:29:0658001:6				
Описание поворотных точек границы земельного участка				Особые отметки (точность определения)
Номер точки	Координаты		Описание закрепления на местности	5
	X	Y		
1	2	3	4	
88	6490765.11	190017.09	Закрепление отсутствует	0.10
89	6490762.28	190019	Закрепление отсутствует	0.10
90	6490755.17	190022.19	Закрепление отсутствует	0.10
91	6490752.25	190022.10	Закрепление отсутствует	0.10
92	6490749.70	190019.46	Закрепление отсутствует	0.10
93	6490748.46	190017.13	Закрепление отсутствует	0.10
94	6490743.17	190019.80	Закрепление отсутствует	—
95	6491022.77	189483.64	Закрепление отсутствует	—
96	6490784.59	189528.95	Закрепление отсутствует	2.50
97	6490777.39	189598.59	Закрепление отсутствует	2.50
98	6490814.85	189667.96	Закрепление отсутствует	2.50
99	6490871.75	189730.41	Закрепление отсутствует	2.50
100	6490931.45	189791.06	Закрепление отсутствует	2.50
101	6490962.08	189836.18	Закрепление отсутствует	2.50
102	6490991.28	189899.10	Закрепление отсутствует	2.50
103	6491023.68	189925.78	Закрепление отсутствует	2.50
104	6491032.49	189954.54	Закрепление отсутствует	2.50
105	6491036.24	189986.93	Закрепление отсутствует	2.50
106	6491019.53	190023.26	Закрепление отсутствует	2.50
107	6490997.33	190042.66	Закрепление отсутствует	2.50
108	6490941.63	190051.87	Закрепление отсутствует	2.50
109	6490926.20	190082.50	Закрепление отсутствует	2.50
110	6490917.51	190104.94	Закрепление отсутствует	2.50
111	6490952.06	190187.78	Закрепление отсутствует	2.50
112	6491075.50	190101	Закрепление отсутствует	2.50
113	6491098.60	190075.50	Закрепление отсутствует	2.50
114	6491176.90	189963.60	Закрепление отсутствует	—
115	6491243.88	189876.22	Закрепление отсутствует	—
116	6491239.73	189869.60	Закрепление отсутствует	—
117	6491134.42	189682.19	Закрепление отсутствует	2.50
118	6490896.49	190256.54	Закрепление отсутствует	—

начальник отдела по Лужскому району  
(полное наименование должности)



Г. В. Шадинова  
(инициалы, фамилия)

КАДАСТРОВАЯ ВЫПИСКА О ЗЕМЕЛЬНОМ УЧАСТКЕ

"05" ноября 2015 г. № 47/201/15-749750

2 Лист № 28 3 Всего листов: 28

1 Кадастровый номер: 47:29:0658001:6				
Описание поворотных точек границы земельного участка				Особые отметки (точность определения)
Номер точки	Координаты		Описание закрепления на местности	5
	X	Y		
1	2	3	4	
119	6490842.10	190299	Закрепление отсутствует	2.50
120	6490801	190346.80	Закрепление отсутствует	2.50
121	6490770.30	190391.20	Закрепление отсутствует	2.50
122	6490472.54	190754.40	Закрепление отсутствует	2.50
123	6490546.15	190771.30	Закрепление отсутствует	—
124	6490662.50	190609.79	Закрепление отсутствует	—
125	6490689.09	190728.93	Закрепление отсутствует	—
126	6490727.56	190731.90	Закрепление отсутствует	—
127	6490757.98	190638.44	Закрепление отсутствует	—
128	6490790.27	190632.97	Закрепление отсутствует	—
129	6490859.74	190483.82	Закрепление отсутствует	2.50
130	6490870.44	190433.51	Закрепление отсутствует	2.50
131	6490893.17	190391.95	Закрепление отсутствует	2.50
132	6490904.79	190337.90	Закрепление отсутствует	2.50
133	6490913.86	190304.90	Закрепление отсутствует	2.50
134	6490906.94	190277.11	Закрепление отсутствует	2.50

начальник отдела по Лужскому району  
(полное наименование должности)



Г. В. Шадинова  
(инициалы, фамилия)



Приложение № 9  
к акту по результатам государственной историко-культурной экспертизы  
выявленного объекта культурного наследия  
«Парк усадьбы Глинки-Маррина "Нижговицы" 86 га, аллеи, фонтан»,  
расположенного по адресу: Ленинградская область, Лужский район,  
Санаторий «Красный Вал», Скробловское СП,

## **КОПИИ ДОГОВОРОВ**

## ГОСУДАРСТВЕННЫЙ КОНТРАКТ № 070/2019-ИКЭ

г. Санкт-Петербург

«16» декабря 2019 года

Государственное казенное учреждение Ленинградской области «Дирекция по сохранению объектов культурного наследия», действующее от имени Ленинградской области, в лице исполняющего обязанности директора Алексея Анатольевича Яковлева, назначенного распоряжением комитета по культуре Ленинградской области от «31» июля 2019 года № 01-04/19-252, действующего на основании Устава, именуемое в дальнейшем «Государственный заказчик», с одной стороны, и Общество с ограниченной ответственностью «Темпл Групп», именуемое в дальнейшем Подрядчик, в лице генерального директора Хрупина Дмитрия Александровича, действующего на основании Устава, совместно именуемые в дальнейшем «Стороны»,

заключили настоящий государственный контракт (далее – Контракт) на основании результатов определения поставщика для государственных нужд Ленинградской области на проведение историко-культурной экспертизы объектов культурного наследия - усадебные комплексы и выявленные объекты культурного наследия, расположенные в Выборгском, Всеволожском, Волосовском, Гатчинском, Кингисеппском, Киришском, Ломоносовском, Лужском, Приозерском, Сланцевском, Тихвинском, Тосненском районах Ленинградской области, путем проведения открытого конкурса в электронной форме, идентификационный код закупки: 192470315158647030100100070107490244, протокол конкурсной комиссии от 06.12.2019 №ППИ1, извещение № 0145200000419002087, о нижеследующем:

### 1. ПРЕДМЕТ КОНТРАКТА

1.1. Государственный заказчик поручает, а Подрядчик обязуется провести историко-культурную экспертизу объектов культурного наследия - усадебные комплексы и выявленные объекты культурного наследия, расположенные в Выборгском, Всеволожском, Волосовском, Гатчинском, Кингисеппском, Киришском, Ломоносовском, Лужском, Приозерском, Сланцевском, Тихвинском, Тосненском районах Ленинградской области (далее – Работа).

1.2. Наименование, объем, содержание и иные требования, предъявляемые к Работе, выполняемой в соответствии с настоящим Контрактом, определяются утвержденным техническим заданием на проведение историко-культурной экспертизы объектов культурного наследия - усадебные комплексы и выявленные объекты культурного наследия, расположенные в Выборгском, Всеволожском, Волосовском, Гатчинском, Кингисеппском, Киришском, Ломоносовском, Лужском, Приозерском, Сланцевском, Тихвинском, Тосненском районах Ленинградской области (далее – Техническое задание) (Приложение № 1 к настоящему Контракту), являющегося неотъемлемой частью настоящего Контракта.

1.3. Государственный заказчик обеспечивает оплату Работы на условиях и в порядке, установленных в настоящем Контракте.

1.4. Срок проведения Работ наступает со дня заключения Контракта до 01 декабря 2020 года. Работы выполняются в 3 этапа, сроки выполнения работ по этапам: в соответствии с п. 13 технического задания.

### 2. ПРАВА И ОБЯЗАННОСТИ СТОРОН

Во исполнение настоящего Контракта Стороны обязаны исполнять все необходимые действия, регламентированные для каждой из них требованиями Контракта.

## **2.1. Права Государственного заказчика:**

2.1.1. В любое время требовать от Подрядчика предоставление отчета о ходе выполнения Работ.

2.1.2. В любое время проверять ход, соответствие и качество выполняемых Подрядчиком Работ, установленных настоящим Контрактом, Техническим заданием (приложение № 1 к настоящему Контракту) и другими обязательными для Подрядчика требованиями, не вмешиваясь в финансово-хозяйственную деятельность Подрядчика, а также проверять целевое использование средств по настоящему Контракту. Если в результате такой проверки станет очевидным, что Работы не будут выполнены надлежащим образом и (или) в надлежащие сроки, Государственный заказчик вправе направить Подрядчику требование об устранении недостатков с указанием срока для их устранения.

2.1.3. Отказать Подрядчику в приемке результатов Работ, мотивируя отказ несоответствием данных результатов Работ Техническому заданию (приложение № 1 к настоящему Контракту), требованиям Федерального закона от 25 июня 2002 года № 73-ФЗ «Об объектах культурного наследия (памятниках истории и культуры) народов Российской Федерации», постановлению Правительства Российской Федерации от 15 июля 2009 г. № 569 «Об утверждении положения о государственной историко-культурной экспертизе».

2.1.4. Осуществлять иные полномочия в рамках исполнения настоящего Контракта.

2.1.5. Отказаться (полностью или частично) от оплаты выполненных в соответствии с настоящим Контрактом Работ, не соответствующих требованиям нормативно-технической документации и действующего законодательства.

## **2.2. Обязанности Государственного заказчика:**

2.2.1. Представлять Подрядчику имеющиеся у Государственного заказчика исходные данные, необходимые для выполнения Работ по настоящему Контракту согласно Техническому заданию (приложение № 1 к настоящему Контракту).

2.2.2. Проводить экспертизу выполненных Работ своими силами, либо в случаях, установленных Федеральным законом от 05 апреля 2013 года № 44-ФЗ «О контрактной системе в сфере закупок товаров, работ, услуг для обеспечения государственных и муниципальных нужд», с привлечением эксперта, экспертной организации на основании контрактов, заключенных в соответствии с Федеральным законом от 05 апреля 2013 года № 44-ФЗ «О контрактной системе в сфере закупок товаров, работ, услуг для обеспечения государственных и муниципальных нужд».

2.2.3. Принимать выполненные Работы в соответствии с разделом 4 настоящего Контракта, в случае отсутствия претензий относительно их объема, качества и соблюдения сроков их выполнения, подписать акт о приемке выполненных работ и передать один экземпляр Подрядчику.

2.2.4. Осуществлять оплату выполненных Подрядчиком Работ в порядке и размере, предусмотренном разделом 3 настоящего Контракта.

2.2.5. Исполнять другие обязанности, предусмотренные действующим законодательством Российской Федерации.

## **2.3. Права Подрядчика:**

2.3.1. Самостоятельно определять способы выполнения Работ по настоящему Контракту.

## **2.4. Обязанности Подрядчика:**

2.4.1. Выполнить принятые на себя обязательства в соответствии с условиями настоящего Контракта, требованиями действующего законодательства Российской Федерации.

2.4.2. Выполнять Работы, предусмотренные настоящим Контрактом в полном объеме в соответствии с требованиями Технического задания (приложение № 1 к настоящему Контракту), Федерального закона от 25 июня 2002 года № 73-ФЗ «Об объектах культурного наследия (памятниках истории и культуры) народов Российской Федерации», постановления Правительства Российской Федерации от 15 июля 2009 года № 569 «Об утверждении

положения о государственной историко-культурной экспертизе» и в предусмотренные настоящим Контрактом сроки.

2.4.3. Ознакомиться со всеми условиями, приложениями к настоящему Контракту, связанными с выполнением Работ, и принять на себя все расходы, риски и трудности выполнения Работ, изучить все материалы (приложения) Контракта и получить полную информацию по всем вопросам, которые могли бы повлиять на сроки, стоимость и качество выполнения Работ.

2.4.4. В течение трех рабочих дней с момента подписания настоящего Контракта назначить уполномоченных лиц по исполнению настоящего Контракта и в письменной форме сообщить об этом Государственному заказчику, указав полный объем предоставленных им полномочий.

2.4.5. Использовать для выполнения Работ таких специалистов, квалификация, опыт, компетентность которых позволяют осуществлять надлежащее и своевременное выполнение Работ, предусмотренных настоящим Контрактом.

2.4.6. Осуществлять самостоятельно и в счет цены настоящего Контракта сбор необходимых для выполнения Работ исходных данных, разрешений, допусков на объекты обследования, обеспечивающих полноту и качество выполненных работ.

2.4.7. В случае получения отрицательного решения регионального органа охраны объектов культурного наследия о не согласии с выводами, изложенными в акте государственной историко-культурной экспертизы, полученными в результате проведенной Работы, Подрядчик, берет на себя обязательство по устранению таких замечаний за свой счет и в рамках гарантийных обязательств, до получения положительного решения регионального органа охраны объектов культурного наследия о согласии с выводами, изложенными в акте государственной историко-культурной экспертизы, полученными в результате проведенной Подрядчиком Работы.

2.4.8. Устранить недостатки, выявленные Государственным заказчиком в период реализации данного Контракта, за собственный счет, по получении от Государственного заказчика мотивированной письменной претензии относительно качества, полноты Работ, выполняемых Подрядчиком, или несоответствия их условиям настоящего Контракта.

2.4.9. По требованию Государственного заказчика представлять отчет о ходе выполнения Работ.

2.4.10. Своими силами и средствами обеспечить получение всей необходимой разрешительной документации, необходимой для выполнения Работ по настоящему Контракту и требуемой в соответствии с законодательством Российской Федерации и субъекта Российской Федерации.

2.4.11. Нести самостоятельную и полную ответственность за организацию охраны и безопасности труда рабочих на Объекте. Привлекать квалифицированный, опытный персонал, обученный по вопросам охраны труда.

2.4.12. Выполнить в полном объеме свои обязательства, предусмотренные в других разделах настоящего Контракта.

2.4.13. Информировать Государственного заказчика о реорганизации, изменении своего юридического наименования, адреса места нахождения, банковских реквизитов, смене единоличного исполнительного органа, отзыве доверенностей, а также о других существенных изменениях, которые имеют возможность влиять на надлежащее исполнение взятых на себя обязательств – в трехдневный срок сообщать о соответствующих изменениях Государственному заказчику. Уведомление должно быть направлено в письменной форме, в порядке, предусмотренном пунктами 13.3. – 13.5. настоящего Контракта.

В случае изменения банковских реквизитов Подрядчик обязан в течение трех дней с момента их изменения в письменной форме сообщить об этом Государственному заказчику, с указанием новых реквизитов. В противном случае все риски, связанные с перечислением Государственным заказчиком денежных средств на указанный в настоящем Контракте счет Подрядчика, несет Подрядчик.

2.4.14. После окончания выполнения этапа Работ, конечного результата Работ представить Государственному заказчику этап/результат Работ в соответствии с требованиями, установленными Техническим заданием (приложение № 1 к Контракту), акт о приемке выполненных работ, счет, счет-фактуру (по необходимости), обеспечение гарантийных обязательств в объеме указанном в п. 5.5. Контракта, но не позднее 3-х календарных дней после выполнения полного объема Работ по настоящему Контракту.

2.4.15. Подрядчик не вправе использовать полученную от Государственного заказчика для выполнения Работ по Контракту техническую документацию и результаты выполненных Подрядчиком Работ для собственных нужд.

2.4.16. Уведомить Государственного заказчика и до получения от него указаний приостановить выполнение Работ при обнаружении не зависящих от Подрядчика обстоятельств, которые могут привести к снижению качества выполняемых работ, либо создают невозможность их завершения в срок.

При этом Подрядчик, не уведомивший Государственного заказчика о вышеуказанных обстоятельствах, либо продолживший выполнение Работ, не дожидаясь истечения 10-дневного срока для ответа на предупреждение, или, несмотря на своевременное указание Государственного заказчика о прекращении выполнения Работ, не вправе при предъявлении к нему или им к Государственному заказчику соответствующих требований ссылаться на указанные обстоятельства.

2.4.17. В случае отзыва в соответствии с законодательством Российской Федерации у банка, предоставившего банковскую гарантию в качестве обеспечения исполнения контракта, лицензии на осуществление банковских операций предоставить новое обеспечение исполнения контракта не позднее одного месяца со дня надлежашего уведомления заказчиком поставщика (подрядчика, исполнителя) о необходимости предоставить соответствующее обеспечение. Размер такого обеспечения может быть уменьшен в порядке и случаях, которые предусмотрены условиями контракта. За каждый день просрочки исполнения поставщиком (подрядчиком, исполнителем) обязательства, предусмотренного настоящей частью, начисляется пеня в размере, определенном в порядке, установленном в соответствии с пунктом 7.7 Контракта.

## **2.5. Обязанности Сторон:**

2.5.1. Стороны гарантируют не распространять полученную друг от друга в ходе исполнения Контракта конфиденциальную информацию.

2.5.2. При исполнении своих обязательств по Контракту Стороны, их аффилированные лица, работники или посредники не выплачивают, не предлагают выплатить и не разрешают выплату каких-либо денежных средств, иных ценностей, безвозмездное выполнение в их адрес (адрес их близких) работ (услуг), прямо или косвенно, любым лицам, для оказания влияния на действия или решения Сторон, их аффилированных лиц, работников или посредников с целью получить какие-либо неправомерные преимущества или с иной неправомерной целью.

При исполнении своих обязательств по Контракту Стороны, их аффилированные лица, работники или посредники не осуществляют действия, наказуемые в соответствии с главой 30 Уголовного кодекса Российской Федерации, а также действия, нарушающие требования международных актов о противодействии легализации (отмыванию) доходов, полученных преступным путем.

В случае появления у Стороны информации, что произошло или может произойти нарушение каких-либо положений настоящего Раздела, соответствующая Сторона обязуется незамедлительно уведомить другую Сторону в письменной форме, по возможности также иными способами связи для ускорения принятия соответствующих мер. В письменном уведомлении Сторона обязана сослаться на факты или предоставить материалы, подтверждающие или дающие основание предполагать, что произошло или может произойти нарушение каких-либо положений настоящего Раздела контрагентом, его аффилированными лицами, работниками или посредниками.



О результатах рассмотрения уведомления Сторона должна сообщить Стороне, направившей уведомление, не позднее 10 рабочих дней в письменной форме.

### **3. ЦЕНА КОНТРАКТА И ПОРЯДОК РАСЧЕТОВ**

3.1. Цена Работ, подлежащих выполнению Подрядчиком по настоящему Контракту (Цена Контракта), определена по результатам проведения открытого конкурса в электронной форме и составляет, 29 200 000 (двадцать девять миллионов двести тысяч) рублей 00 копеек, НДС не облагается в связи с применением Подрядчиком упрощенной системы налогообложения.

Цена настоящего Контракта включает общую стоимость всех выполняемых работ, оплачиваемую Государственным заказчиком Исполнителю за полное выполнение Исполнителем своих обязательств по выполнению работ, в том числе в стоимость включаются: расходы на проведение экспертизы, оплату труда экспертов, стоимость материалов, техники, средств и работ, необходимых для проведения экспертизы, транспортные и командировочные расходы, уплата налогов, сборов, пошлин, НДС и иных обязательных платежей, предусмотренных нормами действующего Законодательства РФ, а также любые другие издержки Исполнителя, связанные с выполнением обязательств по Контракту.

3.2. Цена настоящего Контракта определяется в соответствии с ценовым предложением, сделанным Подрядчиком по результатам открытого конкурса в электронной форме.

3.3. Цена Работ по настоящему Контракту является твердой и не может изменяться в ходе его исполнения за исключением случаев, установленных действующим законодательством, при условии, если это предусмотрено документацией о закупке и настоящим Контрактом.

Цена может быть уменьшена в случаях, предусмотренных пунктом 6 статьи 161 Бюджетного кодекса Российской Федерации, при уменьшении ранее доведенных до государственного заказчика как получателя бюджетных средств лимитов бюджетных обязательств. При этом государственный заказчик в ходе исполнения контракта обеспечивает согласование новых условий контракта, в том числе цены и (или) сроков исполнения контракта и (или) количества товара, объема работы или услуги, предусмотренных контрактом. Сокращение количества товара, объема работы или услуги при уменьшении цены контракта осуществляется в соответствии с методикой, утвержденной Постановлением Правительства Российской Федерации от 28.11.2013 № 1090 «Об утверждении методики сокращения количества товаров, объемов работ или услуг при уменьшении цены контракта». Принятие государственным заказчиком решения об изменении контракта в связи с уменьшением лимитов бюджетных обязательств осуществляется исходя из соразмерности изменения цены контракта и количества товара, объема работы или услуги.

По соглашению сторон допускается изменение с учетом положений бюджетного законодательства Российской Федерации цены контракта пропорционально дополнительному количеству товара, дополнительному объему работы или услуги исходя из установленной в контракте цены единицы товара, работы или услуги, но не более чем на десять процентов цены контракта. При уменьшении предусмотренных контрактом количества товара, объема работы или услуги стороны контракта обязаны уменьшить цену контракта исходя из цены единицы товара, работы или услуги. Цена единицы дополнительно поставляемого товара или цена единицы товара при уменьшении предусмотренного контрактом количества поставляемого товара должна определяться как частное от деления первоначальной цены контракта на предусмотренное в контракте количество такого товара.

3.4. Авансирование Контракта не предусмотрено.

3.5. Оплата выполненного этапа работ, конечного результата выполненных Подрядчиком Работ производится Государственным заказчиком в срок не позднее 30 (тридцать) дней с момента подписания Сторонами акта о приемке выполненных работ (этапа) и при условии предоставления Подрядчиком Государственному заказчику акта о приемке выполненных работ (этапа) в срок, установленный пунктом 4.2. Контракта, а также в соответствии с выводами заключения экспертизы, необходимость проведения которой установлено пунктом 4.3. Контракта.

3.6. При расчетах за выполненные Подрядчиком Работы стоимость материальных ресурсов и оборудования необходимо принимать только на основании документов, подтверждающих их фактическую стоимость (счет-фактура, товарно-транспортная накладная, копия платежного поручения с отметкой банка).

3.7. Подрядчик вправе исполнить свои обязательства досрочно, в этом случае Государственный заказчик обязуется рассмотреть представленные Подрядчиком документы, указанные в пункте 4.2. Контракта, в порядке, установленном настоящим Контрактом.

3.8. Оплата по настоящему Контракту осуществляется в рублях путем перечисления средств на расчетный счет Подрядчика, указанный в настоящем Контракте.

Источник финансирования по настоящему Контракту: средства областного бюджета Ленинградской области на 2019-2020 года.

Лимит финансирования:

2019 год - 14 585 044 руб. 03 копеек;

2020 год – 14 614 955 руб. 97 копеек.

3.9. В случае неисполнения или ненадлежащего исполнения обязательств, предусмотренных Контрактом, в том числе нарушения сроков их исполнения, и принятия Государственным заказчиком решения о взыскании предусмотренных Контрактом штрафных санкций, Государственный заказчик имеет право в соответствии со ст. 330, 410 ГК РФ произвести оплату по Контракту за вычетом соответствующего размера неустойки (штрафа, пени). В этом случае оплата по Контракту осуществляется на основании заключения, в котором указываются: сумма, подлежащая оплате в соответствии с условиями заключенного Контракта, ранее выплаченные Подрядчику суммы, размер неустойки (штрафа, пени), подлежащий взысканию; основания применения и порядок расчета неустойки (штрафа, пени); итоговая сумма, подлежащая оплате Подрядчику по Контракту.

При этом итоговая сумма, подлежащая оплате Подрядчику в соответствии с указанным актом (далее – итоговая сумма), исчисляется путем вычитания из суммы, подлежащей оплате в соответствии с условиями заключенного Контракта суммы неустойки (штрафа, пени), подлежащей взысканию, а также ранее выплаченных Подрядчику сумм.

3.10. В случае, если настоящий контракт будет заключен с юридическим лицом или физическим лицом, в том числе, зарегистрированным в качестве индивидуального предпринимателя, сумма, подлежащая уплате таким лицам, уменьшается на размер налогов, сборов и иных обязательных платежей в бюджеты бюджетной системы Российской Федерации, связанных с оплатой контракта, если в соответствии с законодательством Российской Федерации о налогах и сборах такие налоги, сборы и иные обязательные платежи подлежат уплате в бюджеты бюджетной системы Российской Федерации заказчиком.

3.11. Под датой оплаты Стороны понимают дату списания денежных средств с лицевого счета Государственного заказчика, которое осуществляется в соответствии с правилами казначейского исполнения бюджета Ленинградской области.

#### **4. ПОРЯДОК СДАЧИ-ПРИЕМКИ УСЛУГ**

4.1. Подрядчик письменно извещает Государственного заказчика о завершении выполнения этапа работ, конечного результата Работ по настоящему Контракту.

4.2. Подрядчик передает Государственному заказчику результат Работ (по каждому этапу) в 3-х экземплярах на бумажном носителе и в 2 экземплярах на электронном носителе (CD-R, CD-RW), в соответствии с требованиями, установленными в настоящем Контракте, Техническом задании (приложение 1 к настоящему Контракту) по форме акта приема-передачи документации (приложение 2 к Контракту), акт о приемке выполненных работ не позднее 3-х календарных дней после выполнения этапа работ/полного объема Работ по настоящему Контракту.

4.3. Государственный заказчик в течение 5 (пяти) рабочих дней с момента предоставления подрядчиком Заказчику документации, указанной в пункте 4.2. настоящего Контракта, обязан их подписать или направить мотивированный отказ в их подписании.

Для проверки предоставленных Подрядчиком результатов Работ, предусмотренных настоящим Контрактом, в части их соответствия условиям настоящего Контракта Государственный заказчик обязан провести экспертизу.

Во время приемки Государственный заказчик проводит экспертизу выполнения работ своими силами, либо в случаях, установленных Федеральным законом от 05 апреля 2013 года № 44-ФЗ «О контрактной системе в сфере закупок товаров, работ, услуг для обеспечения государственных и муниципальных нужд», с привлечением эксперта, экспертной организации на основании контрактов, заключенных в соответствии с Федеральным законом от 05 апреля 2013 года № 44-ФЗ «О контрактной системе в сфере закупок товаров, работ, услуг для обеспечения государственных и муниципальных нужд».

Для проведения экспертизы выполненной Работы Государственный заказчик, эксперты, экспертные организации имеют право запрашивать Подрядчика дополнительные материалы, относящиеся к условиям исполнения настоящего Контракта и отдельным этапам исполнения настоящего Контракта. Результаты такой экспертизы оформляются в виде заключения.

4.4. При приемке работ Государственный заказчик:

- проверяет соответствие выполненных Работ условиям настоящего Контракта;
- проводит анализ документов, представленных Подрядчиком на предмет соответствия их оформлению требованиям законодательства Российской Федерации и условиям настоящего Контракта;
- при необходимости запрашивает от Подрядчика недостающие документы;
- осуществляет иные действия для всесторонней оценки (проверки) соответствия выполненных Работ условиям настоящего Контракта и требованиям законодательства Российской Федерации.

4.5. В случае установления в ходе приемки выполненных Работ их несоответствия требованиям, установленным настоящим Контрактом, Техническим заданием (приложение № 1 к Контракту), Государственный заказчик направляет в адрес Подрядчика заключение, в котором указываются все выявленные недостатки с указанием срока их устранения. Подрядчик обязан произвести необходимые исправления без дополнительной оплаты в пределах цены настоящего Контракта.

4.6. В случае если Подрядчик в течение 10 (десяти) рабочих дней не устранит выявленные недостатки, Государственный заказчик вправе обратиться с предложением о расторжении настоящего Контракта и потребовать полного возмещения убытков.

4.7. Устранение Подрядчиком в установленные сроки выявленных Государственным заказчиком недостатков не освобождает его от уплаты штрафных санкций, предусмотренных настоящим Контрактом.

4.8. Право собственности на результат выполненных Работ переходит к Государственному заказчику с момента подписания акта о приемке выполненных работ по настоящему Контракту. Подрядчик не вправе сообщать какую-либо информацию, ставшую ему известной при исполнении настоящего Контракта, третьим лицам без согласия Государственного заказчика.

4.9. Государственный заказчик вправе отказаться от приемки Работ в случае обнаружения недостатков, которые не могут быть устранены в срок, превышающий срок выполнения Работ, установленный пунктом 10.1. Контракта.

В случае досрочного выполнения Подрядчиком Работ и отсутствия замечаний, Государственный заказчик вправе принять Работы и документы к оплате и подписать их в порядке, установленном настоящим Контрактом.

4.10. Государственный заказчик вправе отказаться от приемки результатов Работ в случае обнаружения недостатков, которые являются существенными и не могут быть устранены Подрядчиком в сроки, согласованные с Государственным заказчиком.

4.11. Работы, выполненные Подрядчиком с отклонениями от требований условий настоящего Контракта, Технического задания (приложение № 1 к настоящему Контракту), с нарушениями требований законодательства Российской Федерации в сфере объектов культурного наследия и иных обязательных норм и правил, с иными недостатками, не подлежат оплате до устранения Подрядчиком обнаруженных недостатков Работ.

4.12. Государственный заказчик, обнаруживший после приёмки Работы отступления от настоящего Контракта или иные недостатки, которые не могли быть установлены при обычном способе приёмки (скрытые недостатки), в том числе такие, которые были умышленно скрыты Подрядчиком, обязан незамедлительно известить об этом Подрядчика.

4.13. При возникновении между Государственным заказчиком и Подрядчиком спора по поводу недостатков выполненной Работы или их причин по требованию любой из Сторон должна быть назначена экспертиза. Расходы по проведению экспертизы несёт Подрядчик.

## **5. КАЧЕСТВО ВЫПОЛНЕНИЯ РАБОТ. ГАРАНТИИ**

5.1. Качество выполняемых Работ должно удовлетворять требованиям действующих нормативных документов, а также требованиям, предъявляемым к выполнению работ, указанных в настоящем Контракте.

5.2. Подрядчик гарантирует:

а) качество выполнения Работ в соответствии с условиями настоящего Контракта, Технического задания (приложение 1 к Контракту);

б) своевременное устранение недостатков и нарушений, выявленных при приемке выполненных Работ и в течение гарантийного срока.

5.3. Для участия в составлении списка недостатков и нарушений, согласования порядка и сроков их устранения Подрядчик обязан командировать своего представителя не позднее 3 дней со дня получения письменного извещения Государственного заказчика.

5.4. Гарантийный срок на оказываемые Работы составляет 60 месяцев с даты подписания Государственным заказчиком акта о приемке выполненных работ.

5.5. Подрядчик должен предоставить Заказчику обеспечение исполнения гарантийных обязательств в размере 1 498 465 (один миллион четыреста девяносто восемь тысяч четыреста шестьдесят пять) рублей 00 копеек в виде банковской гарантии (в случае выбора Подрядчиком банковской гарантии, срок действия банковской гарантии должен превышать срок гарантийных обязательств по Контракту не менее чем на один месяц; банковская гарантия должна содержать условие о праве Заказчика на беспорочное списание денежных средств со счета гаранта, если гарантом в срок не более чем пять рабочих дней не исполнено требование Заказчика об уплате денежной суммы по банковской гарантии, направленное до окончания срока действия банковской гарантии).

5.6. Денежные средства, внесенные Подрядчиком в обеспечение исполнения гарантийных обязательств, могут быть обращены к взысканию во внесудебном порядке.

5.7. В случае если в качестве обеспечения гарантийных обязательств Заказчику перечислены денежные средства, возврат обеспечения осуществляется Заказчиком по письменной заявке и акту сверки Подрядчика в течение 15 дней с момента исполнения сторонами своих обязательств.

Обеспечение должно быть возвращено на счет, указанный Подрядчиком.

5.8. Подрядчик вправе изменить способ обеспечения гарантийных обязательств и (или) предоставить Заказчику взамен ранее предоставленного обеспечения гарантийных обязательств новое обеспечение гарантийных обязательств.

## **6. ОБЕСПЕЧЕНИЕ ИСПОЛНЕНИЯ ОБЯЗАТЕЛЬСТВ**

6.1. В целях обеспечения исполнения своих обязательств по Контракту Подрядчик предоставляет Государственному заказчику обеспечение исполнения обязательств по Контракту в форме (на выбор):

6.1.1. Безотзывная банковская гарантия.

Безотзывная банковская гарантия должна соответствовать требованиям, установленным действующим законодательством Российской Федерации.

Безотзывная банковская гарантия должна быть предоставлена банком, соответствующим требованиям, установленным Правительством Российской Федерации.

В безотзывной банковской гарантии в обязательном порядке должна быть указана сумма, в пределах которой банк гарантирует исполнение всех обязательств по настоящему Контракту, обязательства принципала, надлежащее исполнение которых обеспечивается банковской гарантией, обязанность гаранта уплатить Государственному заказчику неустойку в размере 0,1 процента денежной суммы, подлежащей уплате, за каждый день просрочки; условие, согласно которому исполнением обязательств гаранта по банковской гарантии является фактическое поступление денежных сумм на счет, на котором в соответствии с законодательством Российской Федерации учитываются операции со средствами, поступающими заказчику; срок действия банковской гарантии; отлагательное условие, предусматривающее заключение Контракта предоставления банковской гарантии по обязательствам принципала, возникшим из Контракта при его заключении, в случае предоставления банковской гарантии в качестве обеспечения исполнения Контракта; установленный Правительством Российской Федерации перечень документов, предоставляемых Государственным заказчиком банку одновременно с требованием об осуществлении уплаты денежной суммы по банковской гарантии.

Ответственность гаранта перед Бенефициаром за невыполнение или ненадлежащее выполнение гарантом обязательства по гарантии не ограничивается суммой, на которую выдана гарантия.

Безотзывная банковская гарантия должна содержать указание на Контракт, включая указание на стороны Контракта, предмет Контракта и ссылки на основание заключения Контракта, указанное в преамбуле настоящего Контракта.

Безотзывная банковская гарантия должна содержать указание на согласие банка с тем, что изменения и дополнения, внесенные в Контракт, не освобождают его от обязательств по соответствующей безотзывной банковской гарантии.

Безотзывная банковская гарантия должна обеспечивать обязательство принципала по возврату средств, авансированных Государственным заказчиком на выполнение работ по Контракту в случае расторжения Контракта по основаниям, предусмотренным гражданским законодательством.

Срок действия банковской гарантии должен превышать предусмотренный контрактом срок исполнения обязательств, которые должны быть обеспечены такой банковской гарантией, не менее чем на один месяц.

Безотзывная банковская гарантия должна предусматривать подсудность споров и разногласий между Бенефициаром и Гарантом Арбитражному суду г. Санкт-Петербурга и Ленинградской области.

В случае предоставления нового обеспечения исполнения контракта возврат банковской гарантии заказчиком гаранту, предоставившему указанную банковскую гарантию, не осуществляется, взыскание по ней не производится.

В ходе исполнения контракта Подрядчик вправе изменить способ обеспечения исполнения контракта и (или) предоставить заказчику взамен ранее предоставленного обеспечения исполнения контракта новое обеспечение исполнения контракта, размер которого может быть уменьшен в порядке и случаях, которые предусмотрены частями 7.2 и 7.3 статьи 96 Федерального закона № 44-ФЗ от 05.04.2019. Поставщик (подрядчик, исполнитель) вправе изменить способ обеспечения гарантийных обязательств и (или) предоставить заказчику взамен ранее предоставленного обеспечения гарантийных обязательств новое обеспечение гарантийных обязательств.

6.1.2. Внесение денежных средств на указанный Государственным заказчиком счет.

Денежные средства, вносимые в обеспечение исполнения Контракта, должны быть перечислены в размере, установленном в пункте 6.1.3. настоящего Контракта, на банковский счет по следующим реквизитам:

л/с 06251962005 на расчетном счете 40302810700004000007 комитета финансов Ленинградской области ИНН 7825663932 КПП 784201001, открытом на балансовом счете «Средства, поступающие во временное распоряжение бюджетных учреждений» в Отделении по Ленинградской области Северо-западного управления Центрального банка Российской Федерации, 195273, г. Санкт-Петербург, Шафировский пр., д. 4, БИК 044106001.

В поле «Получатель» - Комитет финансов Ленинградской области (Государственное казенное учреждение Ленинградской области «Дирекция по сохранению объектов культурного наследия»).

В поле «Назначение платежа» в первых 11 символах поля указывается номер лицевого счета 06251962005 и без пробела символ «;» (точка с запятой), затем текстовая часть назначения платежа (обеспечение исполнения контракта (договора) и т.д.).

Факт внесения денежных средств в обеспечение исполнения Контракта подтверждается платежным поручением с отметкой банка об оплате (квитанцией в случае наличной формы оплаты, оригинальной выпиской из банка в случае, если перевод денежных средств осуществляется при помощи системы «банк-клиент»).

Денежные средства возвращаются Подрядчику Государственным заказчиком, в том числе части этих денежных средств в случае уменьшения размера обеспечения исполнения контракта. Срок возврата таких денежных средств не должен превышать тридцать с даты исполнения Подрядчиком обязательств.

6.1.3. Размер обеспечения исполнения обязательств по Контракту составляет 10 (десять) процентов от начальной (максимальной) цены Контракта, что составляет 2 996 930 (два миллиона девятьсот девяносто шесть тысяч девятьсот тридцать) рублей 00 копеек. В случае, если предложенная в заявке участника закупки цена снижена на двадцать пять и более процентов по отношению к начальной (максимальной) цене контракта, участник закупки, с которым заключается контракт, предоставляет обеспечение исполнения контракта с учетом положений статьи 37 Федерального закона № 44-ФЗ от 05.04.2013г «О контрактной системе в сфере закупок товаров, работ, услуг для обеспечения государственных и муниципальных нужд».

6.2. Обеспечение исполнения обязательств должно покрывать все случаи неисполнения или ненадлежащего исполнения Подрядчиком своих обязательств по настоящему Контракту, а также содержать условие об обеспечении обязательства Подрядчика по возврату средств, авансированных Заказчиком Подрядчику на выполнение работ по Контракту.

6.3. В случае невыполнения Работ по настоящему Контракту в указанный в Контракте срок Подрядчик обязуется за две недели до окончания срока действия обеспечения исполнения обязательств по настоящему Контракту переоформить его на срок,

превышающий не менее чем на один месяц, срок, указанный в заключении Государственного заказчика об отказе в приемке выполненных Работ по Контракту.

6.4. В ходе исполнения Контракта Подрядчик вправе предоставить Государственному заказчику обеспечение исполнения Контракта, уменьшенное на размер выполненных обязательств, предусмотренных Контрактом, взамен ранее предоставленного обеспечения исполнения Контракта. При этом может быть изменен способ обеспечения исполнения Контракта.

6.5. Расходы за предоставляемое Подрядчиком обеспечение исполнения обязательств по Контракту лежат на Подрядчике.

## 7. ОТВЕТСТВЕННОСТЬ СТОРОН

7.1. За неисполнение или ненадлежащее исполнение своих обязательств по настоящему Контракту Стороны несут ответственность в соответствии с законодательством Российской Федерации.

7.2. За ненадлежащее исполнение Подрядчиком обязательств, предусмотренных настоящим Контрактом, в том числе существенных условий настоящего Контракта, размер ответственности определяется в соответствии с постановлением Правительства РФ от 30 августа 2017 г. № 1042 «Об утверждении Правил определения размера штрафа, начисляемого в случае ненадлежащего исполнения заказчиком, неисполнения или ненадлежащего исполнения поставщиком (подрядчиком, исполнителем) обязательств, предусмотренных контрактом (за исключением просрочки исполнения обязательств заказчиком, поставщиком (подрядчиком, исполнителем)), о внесении изменений в постановление Правительства Российской Федерации от 15 мая 2017 г. № 570 и признании утратившим силу постановления Правительства Российской Федерации от 25 ноября 2013 г. № 1063».

7.3. За каждый факт неисполнения или ненадлежащего исполнения Подрядчиком обязательств, предусмотренных контрактом, за исключением просрочки исполнения обязательств (в том числе гарантийного обязательства), предусмотренных контрактом, размер штрафа устанавливается в размере 1 460 000,00 (один миллион четыреста шестьдесят тысяч) рублей 00 копеек<sup>1</sup>.

7.5. За каждый факт неисполнения или ненадлежащего исполнения Подрядчиком обязательства, предусмотренного контрактом, которое не имеет стоимостного выражения, размер штрафа устанавливается (при наличии в контракте таких обязательств) в размере 5 000 (пять тысяч) рублей 00 копеек<sup>2</sup>.

7.6. За каждый факт неисполнения заказчиком обязательств, предусмотренных контрактом, за исключением просрочки исполнения обязательств, предусмотренных контрактом, размер штрафа устанавливается в размере 5 000 (пять тысяч) рублей 00 копеек<sup>3</sup>.

---

<sup>1</sup> В соответствии со статьей 34 Федерального закона от 05.04.2013 № 44-ФЗ, размер штрафа устанавливается в контрактом в порядке, установленном Постановлением Правительства Российской Федерации от 30.08.2017 года № 1042 в следующем порядке:

а) 10 процентов цены контракта (этапа) в случае, если цена контракта (этапа) не превышает 3 млн. рублей;  
б) 5 процентов цены контракта (этапа) в случае, если цена контракта (этапа) составляет от 3 млн. рублей до 50 млн. рублей (включительно);

Размер штрафа подлежит указанию в контракте после установления цены контракта по итогам конкурса.

<sup>2</sup> В соответствии со статьей 34 Федерального закона от 05.04.2013 № 44-ФЗ, размер штрафа устанавливается контрактом в порядке, установленном Постановлением Правительства Российской Федерации от 30.08.2017 года № 1042 в следующем порядке:

а) 1000 рублей, если цена контракта не превышает 3 млн. рублей;  
б) 5000 рублей, если цена контракта составляет от 3 млн. рублей до 50 млн. рублей (включительно);

Размер штрафа подлежит указанию в контракте после установления цены контракта по итогам конкурса.

<sup>3</sup> В соответствии со статьей 34 Федерального закона от 05.04.2013 № 44-ФЗ, размер штрафа устанавливается контрактом в порядке, установленном Постановлением Правительства Российской Федерации от 30.08.2017 года № 1042 в следующем порядке:

а) 1000 рублей, если цена контракта не превышает 3 млн. рублей (включительно);

7.7. Пени начисляются за каждый день просрочки исполнения поставщиком (подрядчиком, исполнителем) обязательства, предусмотренного контрактом, начиная со дня, следующего после дня истечения установленного контрактом срока исполнения обязательства, и устанавливается контрактом в размере одной трехсотой действующей на дату уплаты пени ключевой ставки Центрального банка Российской Федерации от цены контракта, уменьшенной на сумму, пропорциональную объему обязательств, предусмотренных контрактом и фактически исполненных поставщиком (подрядчиком, исполнителем), за исключением случаев, если законодательством Российской Федерации установлен иной порядок начисления пени.

7.8. В случае просрочки исполнения заказчиком обязательств, предусмотренных контрактом, а также в иных случаях неисполнения или ненадлежащего исполнения заказчиком обязательств, предусмотренных контрактом, поставщик (подрядчик, исполнитель) вправе потребовать уплаты неустоек (штрафов, пеней). Пени начисляются за каждый день просрочки исполнения обязательства, предусмотренного контрактом, начиная со дня, следующего после дня истечения установленного контрактом срока исполнения обязательства. Такая пеня устанавливается контрактом в размере одной трехсотой действующей на дату уплаты пеней ключевой ставки Центрального банка Российской Федерации от не уплаченной в срок суммы.

7.9. Общая сумма начисленных штрафов за неисполнение или ненадлежащее исполнение Подрядчиком обязательств, предусмотренных контрактом, не может превышать цену Контракта.

7.10. Общая сумма начисленных штрафов за ненадлежащее исполнение Государственным заказчиком обязательств, предусмотренных Контрактом, не может превышать цену Контракта.

7.11. Стороны настоящего Контракта освобождаются от уплаты неустойки (штрафа, пеней), если докажут, что просрочка исполнения соответствующего обязательства произошла вследствие непреодолимой силы или по вине другой Стороны.

7.12. Уплата Сторонами неустойки (штрафов, пени) не освобождает Сторону от исполнения обязательств по Контракту.

7.13. Ответственность за достоверность и соответствие законодательству Российской Федерации сведений, указанных в представленных Подрядчиком Государственному заказчику документах, несет Подрядчик.

7.14. Пени и штрафы по желанию Государственного заказчика должны быть оплачены Подрядчиком на основании счета (счетов), выставленного Государственным заказчиком в течение пяти дней с момента его получения. Такой счет (счета) считается полученным Подрядчиком в течение 7 (семи) рабочих дней с момента отправления по адресу Подрядчика, указанному в настоящем Контракте. Государственный заказчик имеет право не оплачивать Подрядчику работы в соответствии с положениями настоящего Контракта до момента оплаты Подрядчиком выставленного счета.

В случае выставления Государственным заказчиком счета (счетов) на оплату штрафных санкций в соответствии с настоящим пунктом оформление дополнительных актов сдачи-приемки не производится.

7.15. Кроме санкций за неисполнение обязательств по Контракту виновная Сторона возмещает другой Стороне все вызванные неисполнением обязательств по настоящему Контракту непокрытые неустойками убытки.

7.16. В случае нарушения установленных Государственным Заказчиком сроков устранения обнаруженных им недостатков (дефектов) в выполненной Работе, Подрядчик уплачивает Государственному заказчику в бюджет Ленинградской области пени в размере, определенном в порядке, установленном пунктом 7.6. настоящего Контракта.

---

б) 5000 рублей, если цена контракта составляет от 3 млн. рублей до 50 млн. рублей (включительно);  
Размер штрафа подлежит указанию в контракте после установления цены контракта по итогам конкурса.



7.17. Если отступления в выполненной Работе от условий Контракта или иные недостатки результатов Работ не были устранены Подрядчиком в разумный срок или являются существенными и неустранимыми, данные нарушения обязательств по Контракту признаются сторонами существенными. В указанных случаях Государственный заказчик вправе расторгнуть настоящий Контракт в установленном законом порядке и потребовать возмещения убытков в полной сумме сверх неустойки.

7.18. Государственный заказчик вправе вычесть сумму неустойки (штрафа, пени) рассчитанную в соответствии с условиями Контракта из суммы, подлежащей оплате Подрядчику и перечислить в установленном порядке сумму неустойки (штрафа, пени) в доход бюджета Ленинградской области.

7.19. В случае причинения вреда имуществу третьих лиц при выполнении Работ, предусмотренных настоящим Контрактом, Подрядчик обязан за свой счет устранить повреждения или возместить причинный вред в денежной форме.

7.20. В случае отказа Подрядчика устранить недостатки или нарушения сроков их устранения, Государственный заказчик имеет право заказать необходимые работы у другой организации с последующей компенсацией затрат за счет Подрядчика. При этом Подрядчик обязан оплатить соответствующие счета Государственного заказчика в течение пяти рабочих дней с момента их получения.

7.21. Начисление всех неустоек, пеней, штрафов происходит на основании письменной претензии.

## **8. ИНТЕЛЛЕКТУАЛЬНАЯ СОБСТВЕННОСТЬ**

8.1. Исключительные права на результаты интеллектуальной деятельности, не способные к правовой охране, полученные при выполнении настоящего Контракта, принадлежат Ленинградской области, от имени которой выступает Государственный заказчик, с даты подписания Сторонами акта приемки выполненных работ в соответствии с условиями настоящего Контракта.

8.2. Исключительные права на объекты интеллектуальной собственности, способные к правовой охране, полученные при выполнении настоящего Контракта, принадлежат Ленинградской области, от имени которой выступает Государственный заказчик, с даты подписания Сторонами акта приемки выполненных работ в соответствии с условиями настоящего Контракта.

8.3. Подрядчик обязан согласовать с Государственным заказчиком необходимость, перечень и порядок использования при выполнении работ по настоящему Контракту результатов интеллектуальной деятельности или средств индивидуализации (далее – результаты интеллектуальной деятельности), исключительные права на которые принадлежат Государственному заказчику.

8.4. Каждая Сторона остается единственным владельцем исключительных прав на результаты интеллектуальной деятельности, принадлежащие Стороне до подписания настоящего Контракта и предоставляемые такой Стороной другой Стороне для целей выполнения условий настоящего Контракта.

8.5. Права на результаты интеллектуальной деятельности способные к правовой охране в качестве объекта интеллектуальной собственности (изобретения, полезные модели или промышленные образцы) включая программы для ЭВМ и (или) базы данных и секреты производства (ноу-хау), созданные при выполнении условий настоящего Контракта, в том числе на те результаты, создание которых по настоящему Контракту прямо не предусматривалось, принадлежат Государственному заказчику.

8.6. Государственный заказчик самостоятельно определяет целесообразность патентования, регистрации или сохранения в коммерческой тайне вышеуказанных результатов интеллектуальной деятельности, и необходимость совершения действий для получения охранных документов на результаты интеллектуальной деятельности на

территории Российской Федерации. Государственный заказчик гарантирует неразглашение этих результатов до принятия соответствующего решения о регистрации прав на результаты интеллектуальной деятельности, подлежащие охране.

8.7. Государственный заказчик вправе использовать и распоряжаться всеми видами документации, разработанной и выпущенной при исполнении настоящего Контракта. Права на указанную документацию и другие материальные объекты, полученные при выполнении работ, переходят к Государственному заказчику с даты подписания Сторонами акта приемки выполненных работ в соответствии с условиями настоящего Контракта.

8.8. Подрядчик сохраняет право включать сведения о выполнении Работ по настоящему Контракту в свои маркетинговые и рекламные материалы, в случае, если Государственный заказчик даст письменное согласие об этом.

8.9. Подрядчик гарантирует, что никакая документация или материалы, использованные для выполнения Работ по настоящему Контракту, переданная Государственному заказчику, не нарушают авторского или иного права третьих лиц и, что на момент передачи Государственному заказчику все права на результат Работ, никому не переданы полностью или частично.

Подрядчик гарантирует, что к Государственному заказчику не могут быть предъявлены какие-либо требования о выплате третьим лицам вознаграждения за использование результатов Работ по настоящему Контракту, исключительные права на которые в полном объеме переданы Государственному заказчику, а также результатов интеллектуальной деятельности, использованных в составе переданной документации.

8.10. Представление или рассылка Государственным заказчиком любых документов, подготовленных Подрядчиком в рамках исполнения настоящего Контракта, в ответ на официальные запросы государственных органов управления и других организаций, связанных с интерактивным мультимедийным разделом в рамках портала Культура.рф, посвященный памятникам культурного наследия, не рассматриваются как ущемление прав Подрядчика.

8.11. Подрядчику запрещается использование сведений, предоставленных ему Государственным заказчиком, для любых других целей, кроме определенных в настоящем Контракте. Государственный заказчик со своей стороны обязуется сохранять полную конфиденциальность о методах и способах реализации Подрядчиком контрактных обязательств.

8.12. Подрядчик гарантирует, что выполненные по Контракту работы и полученные результаты не нарушают интеллектуальных прав (авторских, патентных и иных интеллектуальных прав) третьих лиц на территории Российской Федерации.

8.13. Подрядчик несет имущественную ответственность за нарушение интеллектуальных прав (авторских, патентных и иных интеллектуальных прав) третьих лиц. В случае возникновения претензий или исков, предъявленных Государственному заказчику со стороны третьих лиц на территории Российской Федерации, вызванных нарушением их интеллектуальных прав (авторских, патентных и иных интеллектуальных прав), в связи с выполнением Подрядчиком обязательств по настоящему Контракту, Государственный заказчик немедленно информирует об этом Подрядчика; проводит предварительные переговоры с третьей стороной; обеспечивает Подрядчику возможность провести за счет Подрядчика любые мероприятия по урегулированию претензий, исков и судебных разбирательств.

8.14. Подрядчик обязуется урегулировать такие претензии своими силами и за свой счёт, а также возместить Государственному заказчику все убытки, вызванные нарушением Подрядчиком интеллектуальных прав (авторских, патентных и иных интеллектуальных прав) третьих лиц на территории Российской Федерации.

8.15. По просьбе Подрядчика урегулирование таких претензий может осуществить Государственный заказчик, в этом случае Подрядчик оплатит Государственному заказчику все расходы, связанные с урегулированием вышеуказанных нарушений, а также возместит

Государственному заказчику все убытки, вызванные нарушением Подрядчиком интеллектуальных прав (авторских, патентных и иных интеллектуальных прав) третьих лиц на территории Российской Федерации.

## **9. ОБСТОЯТЕЛЬСТВА НЕПРЕОДОЛИМОЙ СИЛЫ**

9.1. Виновная Сторона освобождается от ответственности за частичное или полное неисполнение обязательств по Контракту, если докажет, что надлежащее исполнение ей обязательств по Контракту оказалось невозможным вследствие обстоятельств непреодолимой силы. Обстоятельства непреодолимой силы определяются в соответствии с Гражданским Кодексом РФ.

9.2. Сообщение о форс-мажорных обстоятельствах должно быть выслано немедленно и при любых условиях в течение 10 (Десяти) дней после их наступления или получения об этом информации сообщаемой Стороной. В течение последующих 10 (Десяти) дней другой Стороне Государственного контракта необходимо выслать в письменном виде подробное разъяснение о возникшем препятствии и возможностях продолжать выполнение обязательств.

9.3. Даты возникновения и окончания обстоятельств непреодолимой силы, их описание и последствия для Сторон фиксируются в специальном акте, который подписывают Стороны.

9.4. Сроки начала и окончания выполнения условий Контракта могут быть сдвинуты на срок действия обстоятельств непреодолимой силы, указанный в специальном акте.

9.5. Если обстоятельства непреодолимой силы или их последствия будут длиться более 6 месяцев, то заинтересованная Сторона вправе требовать досрочного расторжения Государственного контракта, и в таком случае ни одна из Сторон не будет иметь права требовать от другой Стороны возмещения возможных убытков.

## **10. СРОК ДЕЙСТВИЯ ГОСУДАРСТВЕННОГО КОНТРАКТА**

10.1 Настоящий Контракт вступает в силу с момента подписания его Сторонами и действует до полного исполнения принятых Сторонами обязательств по настоящему Контракту, но не позднее 31 декабря 2020 года.

10.2 Окончание срока действия контракта, указанного в п. 10.1. настоящего контракта не влечет прекращения сторонами взятых на себя по настоящему контракта обязательств.

## **11. ПОРЯДОК ИЗМЕНЕНИЯ И РАСТОРЖЕНИЯ ГОСУДАРСТВЕННОГО КОНТРАКТА**

11.1. При исполнении настоящего Контракта изменение его условий не допускается, за исключением случаев, прямо предусмотренных статьей 95 Федерального закона от 05.04.2013 года № 44-ФЗ «О контрактной системе в сфере закупок товаров, работ, услуг для обеспечения государственных и муниципальных нужд».

11.2. Любые изменения и дополнения к настоящему Контракту имеют силу только в том случае, если они оформлены в письменном виде и подписаны обеими Сторонами.

11.3. Изменение существенных условий настоящего Контракта при его исполнении не допускается, за исключением их изменения по соглашению Сторон в следующих случаях:

11.3.1. При снижении цены настоящего Контракта без изменения предусмотренных настоящим Контрактом объема выполняемых Работ, качества выполняемых Работ и иных условий настоящего Контракта.

11.3.2. В случаях, предусмотренных пунктом 6 статьи 161 Бюджетного кодекса Российской Федерации, при уменьшении ранее доведенных до Государственного заказчика как получателя бюджетных средств лимитов бюджетных обязательств. При этом Государственный заказчик в ходе исполнения настоящего Контракта обеспечивает согласование новых условий контракта, в том числе цены и (или) сроков исполнения контракта и (или) объема услуг, предусмотренных контрактом.

В связи с уменьшением лимитов бюджетных обязательств сокращение объема Работы при уменьшении цены настоящего Контракта осуществляется в соответствии с Постановлением Правительства РФ от 28 ноября 2013 года № 1090 «Об утверждении методики сокращения количества товаров, объемов работ или услуг при уменьшении цены контракта».

Изменение настоящего Контракта в связи с уменьшением лимитов бюджетных обязательств осуществляется исходя из соразмерности изменения цены настоящего Контракта и объема работы.

11.4. Настоящий Контракт может быть досрочно расторгнут по соглашению Сторон, по решению суда, в случае одностороннего отказа Стороны Контракта от исполнения Контракта в соответствии с гражданским законодательством и Федеральным законом от 05.04.2013 года № 44-ФЗ «О контрактной системе в сфере закупок товаров, работ, услуг для обеспечения государственных и муниципальных нужд».

11.5. В случаях расторжения Контракта по соглашению Сторон Контракт прекращает своё действие со дня, когда Стороны достигли соглашения о расторжении заключенного между ними Контракта.

11.6. Решение Государственного заказчика об одностороннем отказе от исполнения настоящего Контракта не позднее чем в течение трех рабочих дней с даты принятия указанного решения, размещается в единой информационной системе и направляется Подрядчику по почте заказным письмом с уведомлением о вручении по адресу Подрядчика, указанному в настоящем Контракте, а также телеграммой, либо посредством факсимильной связи, либо по адресу электронной почты, либо с использованием иных средств связи и доставки, обеспечивающих фиксирование такого уведомления и получение Государственным заказчиком подтверждения о его вручении Подрядчику. Выполнение Государственным заказчиком требований настоящего пункта считается надлежащим уведомлением Подрядчика об одностороннем отказе от исполнения настоящего Контракта. Датой такого надлежащего уведомления признается дата получения Государственным заказчиком подтверждения о вручении Подрядчику указанного уведомления либо дата получения Государственным заказчиком информации об отсутствии Подрядчика по его адресу, указанному в настоящем Контракте. При невозможности получения указанных подтверждения либо информации датой такого надлежащего уведомления признается дата по истечении тридцати дней с даты размещения решения Государственного заказчика об одностороннем отказе от исполнения настоящего Контракта в единой информационной системе.

11.7. Решение Государственного заказчика об одностороннем отказе от исполнения настоящего Контракта вступает в силу и настоящий Контракт считается расторгнутым через 10 (десять) дней с даты надлежащего уведомления Государственным заказчиком Подрядчика об одностороннем отказе от исполнения настоящего Контракта.

11.8. Государственный заказчик обязан отменить не вступившее в силу решение об одностороннем отказе от исполнения настоящего Контракта, если в течение десятидневного срока с даты надлежащего уведомления Подрядчика о принятом решении об одностороннем отказе от исполнения настоящего Контракта устранено нарушение условий настоящего Контракта, послужившее основанием для принятия указанного решения, а также Государственному заказчику компенсированы затраты на проведение экспертизы в соответствии с частью 10 статьи 95 Федерального закона от 05.04.2013 № 44-ФЗ «О контрактной системе в сфере закупок товаров, работ, услуг для обеспечения

государственных и муниципальных нужд». Данное правило не применяется в случае повторного нарушения Подрядчиком условий настоящего Контракта, которые в соответствии с гражданским законодательством являются основанием для одностороннего отказа Государственного заказчика от исполнения настоящего Контракта.

11.9. Последствия расторжения Контракта определяются взаимным соглашением Сторон или судом по требованию любой из сторон Контракта.

11.10. Государственный заказчик вправе обратиться в суд в установленном действующим законодательством Российской Федерации порядке с требованием о расторжении настоящего Контракта в следующих случаях:

11.10.1. При существенном нарушении условий настоящего Контракта Подрядчиком.

11.10.2. Нарушения Подрядчиком сроков выполнения Работ, установленных пунктом 1.4. Контракта, более чем на 10 (десять) рабочих дней.

11.10.3. Установления факта проведения ликвидации Подрядчика – юридического лица или наличия решения арбитражного суда о признании Подрядчика банкротом и открытии в отношении него конкурсного производства.

11.10.4. Установления факта приостановления деятельности Подрядчика в порядке, предусмотренном Кодексом Российской Федерации об административных правонарушениях.

11.10.5. Наличия у Подрядчика задолженности по начисленным налогам, сборам и иным обязательным платежам в бюджеты любого уровня или государственные внебюджетные фонды за прошедший календарный год, размер которой превышает 25% (двадцать пять процентов) балансовой стоимости активов Подрядчика по данным бухгалтерской отчетности за последний завершенный отчетный период, при условии, что Подрядчик не обжалует наличие указанной задолженности в соответствии с законодательством Российской Федерации.

11.10.6. Если Подрядчик выполняет Работы настолько медленно, что окончание их выполнения к сроку, установленному настоящим Контрактом, становится явно невозможным.

11.10.7. Неисполнения Подрядчиком требования Государственного заказчика в установленный срок устранить недостатки выполняемых Работ, выявленных Государственным заказчиком во время выполнения работ, в течение 10 (десяти) рабочих дней со дня предъявления такого требования.

11.10.8. Неисполнения Подрядчиком требования Государственного заказчика устранить недостатки выполненных Работ в срок, установленный в заключении.

11.10.9. Если результаты выполненных Работ имеют существенные или неустранимые недостатки, которые невозможно устранить в установленный Государственным заказчиком срок.

11.11. Сторона, которой направлено предложение о расторжении Контракта по соглашению сторон, должна дать письменный ответ по существу в срок не позднее 5 (пяти) календарных дней с даты его получения.

11.12. В случае отказа расторгнуть Контракт по соглашению сторон рассмотрение дела в арбитражном суде осуществляется в порядке главы 29 АПК РФ в следующих случаях:

нарушения больше 2 раз сроков выполнения Работ более чем на 5 (пять) дней;

наличия более 2 заключений по качеству Работ.

Указанные нарушения являются существенным нарушением условий Контракта.

11.13. При расторжении Контракта Государственный заказчик обязан:

11.13.1. Принять фактически выполненные Подрядчиком на момент расторжения настоящего Контракта Работы надлежащего качества.

11.13.2. Оплатить Подрядчику в течение 30 (тридцати) дней с момента оформления акта о приемке выполненных работ фактически выполненные Подрядчиком Работы надлежащего качества.

11.14. Уплата Подрядчиком неустойки или применение иной формы ответственности не освобождает его от исполнения обязательств по настоящему Контракту.

11.15. Стороны обязаны урегулировать все вопросы по взаимным расчетам до момента расторжения настоящего Контракта по соглашению Сторон.

11.16. Реорганизация Государственного заказчика или Подрядчика не является основанием для расторжения настоящего Контракта. Обязательства по настоящему Контракту, в установленном законодательством Российской Федерации порядке, переходят к правопреемнику Государственного заказчика или Подрядчика.

## **12. ПОРЯДОК РАЗРЕШЕНИЯ СПОРОВ**

12.1. Спорные вопросы, возникающие в ходе исполнения настоящего Контракта, разрешаются между Сторонами с соблюдением претензионного порядка. Срок ответа на претензию – 10 (десять) дней с момента ее получения.

12.2. Споры, по которым Стороны не достигли соглашения, рассматриваются в Арбитражном суде г. Санкт-Петербурга и Ленинградской области.

## **13. ЗАКЛЮЧИТЕЛЬНЫЕ ПОЛОЖЕНИЯ**

13.1. В случае необходимости Подрядчик самостоятельно регулирует все вопросы, связанные с соблюдением авторских и смежных прав третьих лиц и выплатой авторского вознаграждения, возникающие в процессе исполнения обязательств по настоящему государственному контракту. В случае возникновения претензий к Государственному заказчику со Стороны авторов, правообладателей и иных третьих лиц по поводу нарушения использования авторских прав, Подрядчик обязуется самостоятельно и за свой счет урегулировать такие претензии.

13.2. При исполнении настоящего Контракта не допускается перемена Подрядчика, за исключением случаев, если новый Подрядчик является правопреемником Подрядчика по настоящему Контракту вследствие реорганизации юридического лица в форме преобразования, слияния или присоединения.

13.3. Любое уведомление или иное сообщение, направляемое Государственным заказчиком или Подрядчиком друг другу по настоящему Контракту, должно быть совершено в письменной форме. Такое уведомление или сообщение считается направленным надлежащим образом, если оно доставлено адресату посылным под расписку, заказным письмом или телеграммой по адресу, указанному в Контракте и за подписью полномочного лица.

13.4. Уведомления и сообщения, отсылаемые по почте, направляются на адрес Стороны, указанный в настоящем Контракте, либо по месту нахождения, указанному в ЕГРЮЛ.

13.5. Уклонение Стороны от получения почтового отправления, равно как и отсутствие Стороны по адресу, не будут расцениваться как ненадлежащее уведомление Стороны. В этом случае уведомление считается полученным в сроки, установленные почтовой организацией в качестве нормативных.

13.6. В случае перемены заказчика права и обязанности Государственного заказчика, предусмотренные настоящим контрактом, переходят к новому Государственному заказчику.

13.7. Во всем ином, не урегулированном в настоящем Контракте, Стороны будут руководствоваться нормами законодательства Российской Федерации.

13.8. Настоящий Контракт составлен в двух экземплярах, идентичных по своему содержанию.

## **14. Приложения**

1. Приложение № 1 - Техническое задание.

2. Приложение № 2 - Акт приема-передачи документации.
3. Приложение № 3 – Календарный план

#### 15. Адреса и реквизиты сторон:

ГКУ ЛО «Дирекция по сохранению объектов культурного наследия»  
188641, Ленинградская обл., Всеволожский р-он, г. Всеволожск, ул. Приютинская, д.13  
ИНН/КПП 4703151586/470301001  
УФК по Ленинградской области (Комитет финансов ЛО, комитет по культуре Ленинградской области)  
р/сч 40201810300000001022  
Банк получателя: Отделение Ленинградское г. Санкт-Петербург  
БИК 044106001  
ОКТМО 41612101

И. о. директора  
ГКУ ЛО «Дирекция по сохранению объектов культурного наследия»

\_\_\_\_\_ А. А. Яковлев  
М.П.

Общество с ограниченной ответственностью «Темпл Групп»  
(ООО «Темпл Групп»)  
ИНН 7810336065/КПП 781001001  
Юридический адрес: 196070, г. Санкт-Петербург, ул. Бассейная, д. 27, литера А, пом. 1Н, офис 7; телефон/факс (812) 273-37-70;  
адрес электронной почты:  
templegroup@mail.ru  
р/с 40702810100300001583 Санкт-Петербургский Филиал ПАО АКБ «СВЯЗЬ-БАНК» г. Санкт-Петербург, к/с 30101810200000000759,  
БИК 044030759  
ОКПО 96797902  
ОКТМО 40374000000  
Дата регистрации в налоговом органе:  
06.02.2015

Генеральный директор

\_\_\_\_\_ Д.А. Хрупин  
М.П.

## **ТЕХНИЧЕСКОЕ ЗАДАНИЕ**

на проведение историко-культурной экспертизы объектов культурного наследия - усадебные комплексы и выявленные объекты культурного наследия, расположенные в Выборгском, Всеволожском, Волосовском, Гатчинском, Кингисеппском, Киришском, Ломоносовском, Лужском, Приозерском, Сланцевском, Тихвинском, Тосненском районах Ленинградской области

**1. Место выполнения работ:** Ленинградская область.

**2. Объекты экспертизы:** согласно перечню (приложение к техническому заданию).

**3. Срок выполнения работ:** со дня заключения Государственного контракта до 01 декабря 2020 г. Работы выполняются в 3 этапа, сроки выполнения работ по этапам: в соответствии с п. 13 технического задания.

**4. Цель выполнения работ:** Определение историко-культурной ценности для обоснования принятия решений о включении выявленных объектов в единый государственный реестр объектов культурного наследия (памятников истории и культуры) народов Российской Федерации (далее – Реестр), уточнения пообъектного состава, определения категории их историко-культурного значения и вида объекта культурного наследия с определением предметов охраны и границ территорий, внесение сведений о границах территорий объектов, включенных по результатам проведения государственной историко-культурной экспертизы в Реестр в Единый государственный реестр недвижимости.

Перечень вопросов, по которым необходимо получение заключения государственной историко-культурной экспертизы:

- сведения о наименовании объекта;
- сведения о времени возникновения или дате создания объекта, датах основных изменений (перестроек) данного объекта и (или) датах связанных с ним исторических событий;
- сведения о местонахождении объекта (адрес объекта или при его отсутствии описание местоположения объекта);
- сведения о категории историко-культурного значения объекта;
- сведения о виде объекта;
- описание особенностей объекта, являющихся основаниями для включения его в Реестр и подлежащих обязательному сохранению (предмет охраны объекта культурного наследия);
- сведения о границах территории объекта культурного наследия, включая текстовое и графическое описание местоположение этих границ, перечень координат характерных точек этих границ в системе координат, установленной для ведения государственного кадастра объектов недвижимости (приложение 2 к техническому заданию);



- определение режима использования территории объекта культурного наследия;

- фотографическое (иное графическое) изображение объекта культурного наследия:

  - для памятника – снимки общего вида, фасадов, предмета охраны данного объекта;

  - для ансамбля – снимки общего вида, передающие планировочную структуру элементов и композиционные особенности ансамбля, снимки общего вида и фасадов памятников, входящих в состав ансамбля, снимки предмета охраны данного ансамбля;

  - для достопримечательного места – совокупность снимков и (или) иных графических изображений, передающих планировочную структуру элементов и композиционные особенности достопримечательного места;

    - техническое состояние объекта культурного наследия;

    - в случае проведения работ по комплексу или ансамблю перечень объектов культурного наследия, входящих в состав ансамбля (пообъектный состав).

#### **5. Основание для выполнения работ:**

- мероприятие «Проведение историко-культурной экспертизы объектов культурного наследия» подпрограммы «Сохранение и охрана культурного и исторического наследия Ленинградской области» государственной программы Ленинградской области «Развитие культуры и туризма в Ленинградской области» утвержденной постановлением Правительства Ленинградской области от 14 ноября 2013 года N 404;

- Федеральный закон от 25 июня 2002 года № 73-ФЗ «Об объектах культурного наследия (памятниках истории и культуры) народов Российской Федерации».

- Постановление Правительства Российской Федерации от 15 июля 2009 года № 569 «Об утверждении Положения о государственной историко-культурной экспертизе».

- Областной закон Ленинградской области от 25 декабря 2015 года № 140-ОЗ «О государственной охране, сохранении, использовании и популяризации объектов культурного наследия (памятников истории и культуры) народов Российской Федерации, расположенных на территории Ленинградской области».

- Приказ Минкультуры России от 13 января 2016 года № 28 «Об утверждении порядка определения предмета охраны объекта культурного наследия, включенного в единый государственный реестр объектов культурного наследия (памятников истории и культуры) народов Российской Федерации в соответствии со статьей 64 Федерального закона от 25 июня 2002 года № 73-ФЗ «Об объектах культурного наследия (памятниках истории и культуры) народов Российской Федерации».

- Приказ Минкультуры России от 04 июня 2015 года № 1745 «Об утверждении требований к составлению проектов границ территорий объектов культурного наследия».

- Положение о местных системах координат Роснедвижимости на субъекты Российской Федерации», утвержденное Приказом от 18 июня 2007 года № П/0137 Федерального агентства кадастра объектов недвижимости.

- Приказ Росреестра от 15.09.2016 № П/465, в соответствии с которым утверждены XML-схемы, используемые для формирования XML-документов. Для внесения в государственный кадастр недвижимости сведений о территориях объекта культурного наследия и зонах его охраны используется XML-схема ZoneToGKN\_v05.

При этом согласно ч. 19 ст. 32 Федерального закона от 13.07.2015 № 218-ФЗ «О государственной регистрации недвижимости» Обязательным приложением к документам (содержащимся в них сведениям), направляемым в орган регистрации прав в соответствии с пунктами 12, 14 – 16 части 1, частью 15 настоящей статьи, является описание местоположения границ соответствующих территорий или зон, подготовленное в порядке, предусмотренном Федеральным законом от 18 июня 2001 года N 78-ФЗ «О землеустройстве» для описания местоположения границ объекта землеустройства.

В соответствии с п.14 Постановления Правительства РФ от 31.12.2015 № 1532 в случае утверждения (изменения) границ территории объекта культурного наследия или зон охраны объектов культурного наследия в орган регистрации прав направляются сведения, содержащие текстовое и графическое описания местоположения границ территории объекта культурного наследия, включенного в единый государственный реестр объектов культурного наследия (памятников истории и культуры) народов Российской Федерации, или его зон охраны, с перечнем координат характерных точек этих границ в системе координат, установленной для ведения Единого государственного реестра недвижимости.

Для формирования XML-документа, содержащего данное описание, используется XML-схема TerritoryToGKN\_v01, утвержденная Приказом Росреестра от 15.09.2016 № П/465.

Все необходимые документы (например, решение об установлении (изменении) границ территории объекта культурного наследия или его зон охраны или решение о включении объекта в ЕГРОКН) подготавливаются в формате pdf. В XML-документе ZoneToGKN указывается путь к каждому файлу.

Согласно п. 34 Постановления Правительства РФ от 31.12.2015 № 1532 документы, предоставляемые в орган регистрации прав в электронном виде, должны быть защищены от доступа лиц, не участвующих в их подготовке, обработке и получении, а также заверены усиленной квалифицированной электронной подписью подготовившего и направившего их органа. Таким образом, документы должны быть заверены двумя усиленными квалифицированными электронными подписями:

- организации, которая подготовила документы,

- органа государственной власти, принявшего решение об установлении (изменении) границ территории объекта культурного наследия или его зон охраны.

## **6. Основные виды и объем выполняемых работ:**

6.1. Исследования, сбор и подготовка сведений об объектах культурного наследия

6.1.1. Предварительные работы:

- сбор и подготовка сведений о выявленных объектах культурного наследия;

- сбор сведений о собственниках и пользователях;

- сбор сведений о наличии охранного обязательства, охранно-арендного договора или охранного договора с указанием даты, номера и организации, выдавшей охранное обязательство;

- сбор сведений о предмете охраны выявленных объектов культурного наследия (в случае их отсутствия сформировать предложения);

- сбор сведений о территории выявленных объектов культурного наследия (в случае их отсутствия сформировать предложения).

6.1.2. Историко-архивные и библиографические исследования, сбор и подготовка сведений об основных библиографических и архивных источниках, характере (фотографии, рисунки, чертежи, негативы и т.п.) и основном месте хранения иллюстративного материала.

6.1.3. Анализ и обработка полученных данных о выявленных объектах культурного наследия, подготовка исторических справок с указанием библиографического материала, сбор и подготовка сведений о возникновении выявленных объектов культурного наследия (автор, строитель, заказчик, история создания), его изменениях, перестройках, связанных с объектом, исторических событиях, а также проведенных работах по его сохранению.

6.1.4. Подготовка описания выявленного объекта культурного наследия и его технического состояния.

6.1.5. Проведение фотофиксации с отражением точек съемки на схеме ситуационного плана и поэтажных планах для зданий (рекомендуемое разрешение 300dpi).

6.2. Разработка проектных предложений по определению границ территорий и предмета охраны объекта культурного наследия.

Основными критериями, влияющими на принципы установления границ территорий объектов культурного наследия, являются:

- сохранность комплекса застройки исторического владения, в структуре которого расположен объект культурного наследия,

- историко-культурная ценность комплекса застройки исторического владения, в структуре которого расположен объект культурного наследия,

- наличие ансамблевых качеств комплекса застройки исторического владения, в структуре которого расположен объект культурного наследия.

К факторам, подлежащим учету при установлении границ территорий объектов культурного наследия, относятся:

- градостроительное положение объекта культурного наследия;

- объемно-пространственная структура комплекса застройки владения;
- типологические особенности территории, ландшафтная организация исторической территории;
- особенности зрительного восприятия объекта культурного наследия;
- историческая функционально-планировочная структура территории, в том числе исторические границы владения;
- границы современного землепользования, линий градостроительного регулирования;
- особенности перспективного развития территории;
- требования современного функционального использования объекта культурного наследия.

6.2.1. Обоснование предпосылок установления границ территорий объектов культурного наследия.

Обоснование предпосылок установления границ территорий объектов культурного наследия является наиболее значимым этапом работы, в результате которого формируются информационно-аналитические материалы, составляющие систему аргументации для принятия решения о трассировке границ территории объекта.

На данном этапе выполняются:

- анализ состояния историко-культурного потенциала территории;
- анализ действующей градостроительной документации и перспектив развития территории.

Анализ состояния историко-культурного потенциала территории включает сведения об историческом развитии территории, современном состоянии и статусе объектов культурного наследия и предусматривает:

- составление исторической справки,
- уточнение охранного статуса территории, в том числе формирование предложений по уточнению состава, наименования и адресной привязки объектов культурного наследия;
- натурное обследование территории в целях фиксации существующего состояния объекта,
- определение ценности и сохранности элементов исторической градостроительной среды.

6.2.2. Разработка проектных предложений по определению границ территорий ОКН.

По результатам выявленных историко-культурных и градостроительных предпосылок формируются проектные предложения по установлению границ территорий объектов культурного наследия.

Разработка проектов установления границ территорий объектов культурного наследия осуществляется на основе следующих принципов:

- приоритетная ориентация на сохранение и учет границ исторического владения в целях формирования единого земельного участка в границах исторической территории объекта культурного наследия;

- учет особенностей сложившейся структуры землепользования, современной градостроительной ситуации и перспектив градостроительного развития территории.

Результирующими материалами данного раздела является проект границ территорий объектов культурного наследия, включающий:

1. текстовое описание границ территории объекта культурного наследия;
2. карту (схему) границ территории объекта культурного наследия, включая схему разбивки листов;
3. перечень координат поворотных (характерных) точек границ территории объекта культурного наследия в системе координат, установленной для ведения государственного кадастра объектов недвижимости;
4. режим использования территории объекта культурного наследия.

6.2.3. Разработка проектных предложений по определению предмета охраны объекта культурного наследия.

При отсутствии описания особенностей объекта, послуживших основаниями для включения его в реестр и подлежащих обязательному сохранению (далее - предмет охраны), утверждённого в установленном порядке, разрабатываются проектные предложения по описанию его предмета охраны в соответствии с нижеследующим порядком.

Цель определения предмета охраны объекта культурного наследия заключается в выявлении общих и индивидуальных характеристик (например, композиционных, стилистических), конкретных параметров (качеств) и материальных элементов объекта наследия, изменение (искажение, порча) или утрата которых, влечёт за собой снижение историко-культурной ценности объекта наследия или её полную утрату. При описании предмета охраны объекта наследия должно в полной мере учитываться значение предмета охраны как основания для установления режимов использования объекта наследия и его территории, а также (наряду с характеристиками окружающей объект наследия градостроительной, поселенческой и природной среды) – для установления режимов использования земель в границах зон охраны объекта наследия. Определение предмета охраны проводится на основе цикла всех необходимых натурных и камеральных исследований объекта наследия, результаты которых должны отражать историю и современное состояние (историко-культурную сохранность) данного объекта.

Результаты определения предмета охраны формализовано излагаются в его описании (фиксация предмета охраны объекта наследия). Описание предмета охраны объекта культурного наследия должно полно фиксировать все составляющие его ценностной структуры, с учётом того, что данная структура не является механической совокупностью отдельных элементов, параметров и характеристик объекта наследия, отражая, прежде всего, его историко-культурную целостность.

В описании предмета охраны для целей первичного учёта должны фиксироваться:

- общие (типологические) и индивидуальные характеристики (градостроительные, композиционные, стилистические) объекта наследия (его отдельных частей и материальных элементов);

- конкретные параметры (качества) объекта наследия (его отдельных частей и материальных элементов);

- непосредственно сами материальные элементы объекта наследия.

Критерием для включения в состав предмета охраны объекта культурного наследия является историческая подлинность (историчность) его наличествующих характеристик и параметров, а также материальная (вещная) подлинность сохранившихся исторических материальных элементов объекта.

Таким образом, в состав предмета охраны объекта культурного наследия включаются те существующие (на момент подготовки первичной учётной документации) характеристики и параметры данного объекта (и его отдельных элементов), историческая подлинность (историчность) которых документально подтверждена или не вызывает сомнений. Если историческая подлинность каких-либо характеристик и параметров объекта в их современном состоянии вызывает сомнения или достоверно установлен факт/факты её искажения, но она не утрачена безвозвратно, вследствие чего историчность данных характеристик и параметров может быть восстановлена (воссоздана) методами научной архитектурной и/или градостроительной реставрации – в таком случае указанные характеристики и параметры фиксируются в описании предмета охраны по своему состоянию на достоверную дату, наиболее полно отражающую их историческую подлинность.

Включению в предмет охраны объекта культурного наследия подлежат также материальные элементы, являющиеся реставрационными заменами (воссозданиями), подлинных материальных элементов объекта. При этом охраняемая составляющая такого рода замен заключается не в их вещной подлинности, а в типологических и технологических характеристиках, и параметрах.

Подлинные материальные элементы объекта культурного наследия (в том числе – части его объёма), утраченные (и не восстановленные в реставрационном режиме) к моменту описания его предмета охраны, в таковое не включаются (вне зависимости от степени полноты их отражения в источниках и потенциальных возможностей их реставрационного воссоздания); при этом в составе предмета охраны могут быть зафиксированы их характеристики и параметры, информация о которых на определённую дату является достоверной (см. выше).

В фиксацию предмета охраны объекта культурного наследия, обладающего историко-мемориальной значимостью, должны включаться его характеристики, параметры и материальные элементы, непосредственно связанные с мемориальным периодом/периодами, если это не влечёт за собой последствий, клонящихся к искажению художественной подлинности объекта

наследия и умалению художественно-эстетических и иных аспектов его историко-культурной ценности.

В фиксацию предмета охраны объекта культурного наследия, обладающего историко-мемориальной значимостью или инженерно-технического сооружения, может быть включено его историческое (первоначальное или соответствующее мемориальному периоду) функциональное назначение.

Техническое состояние объекта культурного наследия (его отдельных элементов), правовые, технические и иные (конфессионально-этнические, идеологические, политические, природные) условия его содержания и эксплуатации не влияют на состав предмета охраны объекта наследия.

Предмет охраны ансамбля не является механической совокупностью предметов охраны формирующих его памятников. Фиксация предмета охраны ансамбля предполагает включение в него описания как предметов охраны указанных памятников (в форме отсылок к соответствующим паспортам), так и специфических характеристик, параметров и элементов собственно ансамбля и его территории, не входящих в предметы охраны объектов наследия, составляющих ансамбль.

В фиксацию предмета охраны ансамбля, а также отдельного объекта наследия (памятника), не входящего в состав ансамбля, должна включаться в качестве специальной позиции территория данного объекта, если границы таковой утверждены в установленном порядке.

Предмет охраны объекта культурного наследия фиксируется на дату формирования учётного дела объекта и отражает состояние объекта наследия на эту дату.

Предмет охраны объекта культурного наследия фиксируется в соответствии с перечнем позиций его описания, приведённым ниже (в зависимости от типологии объекта). При этом искусствоведческое, архитектурное, инженерно-техническое и материаловедческое описание характеристик, параметров и элементов, составляющих предмет охраны объекта наследия, не приводится.

Характеристики, параметры и элементы объекта наследия, недоступные для исследования, в составе указанного выше перечня не фиксируются. Они подлежат изучению и оценке.

Фиксация предмета охраны объекта культурного наследия, осуществлённая в соответствии с указанным выше порядком, должна быть детализирована и дополнена по итогам специальных историко-культурных, инженерно-технических или преемственных исследований объекта наследия. Корректировка предмета охраны осуществляется в установленном порядке.

Принятая в установленном порядке атрибуция объекта культурного наследия должна соответствовать содержанию его предмета охраны.

Результулирующими материалами данного раздела является документ в табличной форме, содержащий текстовое описание предмета охраны объекта

культурного наследия (текстовая часть) и детальная фотофиксация составляющих предмета охраны (изобразительная часть)

6.3. Подготовка информационно-архивных данных и проведение историко-культурной экспертизы с составлением заключений.

6.3.1. Подготовка информационно-архивных данных для проведения историко-культурной экспертизы выявленных объектов культурного наследия согласно Положению о государственной историко-культурной экспертизе включает:

а) материалы, содержащие информацию о ценности объекта с точки зрения истории, археологии, архитектуры, градостроительства, искусства, науки и техники, эстетики, этнологии или антропологии, социальной культуры;

б) фотографическое изображение объекта на момент заключения договора на проведение экспертизы;

в) копия паспорта объекта культурного наследия (при наличии);

г) копия охранного обязательства собственника объекта культурного наследия или пользователя указанным объектом (охранно-арендного договора, охранного договора) (при их наличии);

д) копия решения органа государственной власти об утверждении границ территории объекта культурного наследия и правового режима земельных участков в указанных границах (при их наличии);

е) копия документа, удостоверяющего право на объект культурного наследия и (или) земельные участки в границах его территории (при их наличии);

ж) выписка из Единого государственного реестра прав на недвижимое имущество и сделок с ним, содержащая сведения о зарегистрированных правах на объект культурного наследия и (или) земельные участки в границах его территории;

з) сведения об объекте культурного наследия и о земельных участках в границах его территории, внесенные в государственный кадастр недвижимости (копии соответствующих кадастровых выписок, паспортов, планов территории и справок) (при их наличии);

6.3.2. Проведение историко-культурной экспертизы и подготовка (составление) акта, уточняющего следующие данные:

- сведения о наименовании объекта;

- сведения о времени возникновения или дате создания объекта, датах основных изменений (перестроек) данного объекта и (или) датах связанных с ним исторических событий;

- сведения о местонахождении объекта (адрес объекта или при его отсутствии описание местоположения объекта);

- сведения о категории историко-культурного значения объекта;

- сведения о виде объекта;

- описание особенностей объекта, являющихся основаниями для включения его в Реестр и подлежащих обязательному сохранению (предмет охраны объекта культурного наследия);



- сведения о границах территории объекта культурного наследия, включая текстовое и графическое описание местоположение этих границ, перечень координат характерных точек этих границ в системе координат, установленной для ведения государственного кадастра объектов недвижимости;

- определение режима использования территории объекта культурного наследия;

- фотографическое (иное графическое) изображение объекта культурного наследия:

  - для памятника – снимки общего вида, фасадов, предмета охраны данного объекта;

  - для ансамбля – снимки общего вида, передающие планировочную структуру элементов и композиционные особенности ансамбля, снимки общего вида и фасадов памятников, входящих в состав ансамбля, снимки предмета охраны данного ансамбля;

  - для достопримечательного места – совокупность снимков и (или) иных графических изображений, передающих планировочную структуру элементов и композиционные особенности достопримечательного места;

    - техническое состояние объекта культурного наследия;

    - в случае проведения работ по комплексу или ансамблю перечень объектов культурного наследия, входящих в состав ансамбля (по объектный состав).

6.3.3. Заключение экспертизы оформить в виде акта в соответствии с Постановлением Правительства РФ от 15.07.2009 № 569 «Об утверждении положения о порядке организации проведения государственной историко-культурной экспертизы» в 3-х экземплярах на бумажном носителе и в 1-ом экземпляре на электронном носителе в формате переносимого документа PDF (DVD-диск) а также электронные версии текстовых материалов в формате doc и графических материалов в формате jpg.

Услуги оказывать силами специалистов, имеющих документы, свидетельствующие об аттестации специалистов, привлеченных к проведению экспертизы, в соответствии с приказом Министерства культуры России от 26.08.2010 г. № 563.

6.4. Подготовка сведений о границах территории объектов культурного наследия, включенных по результатам проведения государственной историко-культурной экспертизы в Реестр для подачи в орган регистрации прав, содержащих текстовое и графическое описания местоположения границ территории объекта культурного наследия, с перечнем координат характерных точек этих границ в системе координат, установленной для ведения Единого государственного реестра недвижимости.

Для формирования XML-документа, содержащего данное описание, используется XML-схема TerritoryToGKN\_v01, утвержденная Приказом Росреестра от 15.09.2016 № П/465.

Все необходимые документы (например, решение об установлении (изменении) границ территории объекта культурного наследия или решение о

включении объекта в ЕГРОКН) подготавливаются в формате pdf. В XML-документе ZoneToGKN указывается путь к каждому файлу.

Подготовка карты (плана) Объекта – документа, отображающего в графической и текстовой формах местоположение, размер, границы объекта землеустройства и иные его характеристики. Форма карты (плана) и ее состав должен соответствовать требованиям, утвержденным постановлением Правительства Российской Федерации от 30 июля 2009 года № 621, приказом Росреестра от 15.09.2016 № П/465, постановлением Правительства РФ от 31.12.2015 № 1532. Карта (план) выполняется в формате XML.

Согласно п. 34 Постановления Правительства РФ от 31.12.2015 № 1532 документы, предоставляемые в орган регистрации прав в электронном виде, должны быть защищены от доступа лиц, не участвующих в их подготовке, обработке и получении, а также заверены усиленной квалифицированной электронной подписью подготовившего и направившего их органа. Таким образом, документы должны быть заверены двумя усиленными квалифицированными электронными подписями:

- организации, которая подготовила документы,
- органа государственной власти, принявшего решение об установлении (изменении) границ территории объекта культурного наследия или его зон охраны.

6.5 Направление документов, содержащих сведения о границах территории объектов культурного наследия, включенных по результатам проведения государственной историко-культурной экспертизы в Реестр в орган регистрации прав (филиал ФГБУ «ФКП Росреестра» по Ленинградской области) для внесения соответствующих сведений в Единый государственный реестр недвижимости. Устранение замечаний органа регистрации прав, выявленных при рассмотрении документов, в случае, если таковые поступят.

6.6. Получение официального подтверждения органа регистрации прав (филиал ФГБУ «ФКП Росреестра» по Ленинградской области) о внесении сведений о территориях объектов культурного наследия, включенных по результатам проведения государственной историко-культурной экспертизы в Реестр в Единый государственный реестр недвижимости.

## **7. Требования к акту экспертизы:**

7.1. Государственная историко-культурная экспертиза проводится в порядке, определенном Положением о государственной историко-культурной экспертизе, утвержденным постановлением Правительства Российской Федерации от 15 июля 2009 г. № 569 «Об утверждении Положения о государственной историко-культурной экспертизе», одним экспертом, аттестованным в установленном порядке на проведение экспертизы.

7.2. По каждому объекту экспертизы оформляется отдельный акт по результатам государственной историко-культурной экспертизы.

7.3. Акт оформляется в соответствии с Положением о государственной историко-культурной экспертизе, утвержденным постановлением Правительства Российской Федерации от 15 июля 2009 г. № 569 «Об утверждении Положения о государственной историко-культурной экспертизе».

7.4. Акт экспертизы должен содержать однозначный вывод об обоснованности (положительное заключение) или необоснованности (отрицательное заключение) включения объекта культурного наследия в реестр (в положительном заключении экспертизы указывается рекомендуемая категория историко-культурного значения объекта культурного наследия, а также излагаются особенности, определяемые как его предмет охраны).

#### **8. Требования к согласованию акта экспертизы:**

8.1. После завершения 1 этапа работ Исполнитель направляет в уполномоченный орган охраны объектов культурного наследия (Комитет по культуре Ленинградской области) для согласования, сформированные в тома по каждому объекту экспертизы отдельно Акты по результатам государственной историко-культурной экспертизы. Акты предоставляются на бумажном носителе в 1 (одном) экземпляре и на электронном носителе на диске (CD-R, CD-RW) в 1 (одном) экземпляре.

8.2. Согласование акта экспертизы осуществляется уполномоченным органом охраны объектов культурного наследия (Комитетом по культуре Ленинградской области) в соответствии с порядком и сроками, определёнными Положением о государственной историко-культурной экспертизе, утверждённым постановлением Правительства Российской Федерации от 15 июля 2009 г. № 569 «Об утверждении Положения о государственной историко-культурной экспертизе».

8.3. Исполнитель в установленные сроки устраняет замечания к актам экспертизы, поступившие от уполномоченного органа охраны объектов культурного наследия (Комитета по культуре Ленинградской области) в процессе согласования актов.

8.4. По результатам рассмотрения актов экспертизы уполномоченным органом охраны объектов культурного наследия (Комитета по культуре Ленинградской области) принимаются решения о включении либо невключении объектов экспертизы в Реестр. Данные решения направляются уполномоченным органом охраны объектов культурного наследия (Комитетом по культуре Ленинградской области) не позднее 3-х рабочих дней с момента их принятия Исполнителю для подготовки сведений о границах территории объектов культурного наследия, включенных по результатам проведения государственной историко-культурной экспертизы в Реестр и подачи в орган регистрации прав для внесения соответствующих сведений в Единый государственный реестр недвижимости.

9. Требования к сведениям о границах территории объектов культурного наследия, включенных по результатам проведения государственной историко-культурной экспертизы в Реестр для подачи в орган регистрации прав.

9.1. Подготовка сведений о границах территории объектов культурного наследия для подачи в орган регистрации прав осуществляется Исполнителем в отношении объектов, включенных по результатам проведения государственной историко-культурной экспертизы в Реестр после получения от уполномоченного органа охраны объектов культурного наследия (Комитета по культуре Ленинградской области) соответствующего решения.

9.2. Электронные образы документов, содержащие текстовое и графическое описание местоположения границ территории объекта культурного наследия, должны обеспечивать визуальную идентичность их бумажным оригиналам. Качество представленных электронных образов документов должно позволять в полном объеме прочитать текст документов и распознать их реквизиты. Электронный образ одного документа формируется в виде одного файла. Для сканирования документов необходимо использовать полноцветный режим с разрешением 300 dpi.

9.3. При организации аэрофотосъемочных работ:

Исполнитель своими силами и за свой счет получает предусмотренные действующим законодательством разрешения и согласования полетов с контролирующими и надзорными органами (штаб военного округа, Управление ФСБ РФ, районное подразделение пограничной службы, органами организации воздушного движения и др.).

При возникновении оснований для выявления в результатах аэрофотосъемочных работ сведений, составляющих государственную тайну, Исполнитель обеспечивает проведение экспертизы результатов геодезических и картографических работ на предмет наличия в них сведений, составляющих государственную тайну, в соответствии с требованиями действующего законодательства.

Все риски, связанные с нарушением регламентов согласования полетов, возлагаются на Подрядчика.

9.4. Требования к аэрофотосъемочным работам:

Подрядчик должен провести полноцветную цифровую аэрофотосъемку с помощью беспилотных летательных аппаратов на высоте, достаточной и необходимой для создания ортофотопланов масштаба 1:500:

м1:500 – территории населенных пунктов и иные территории в соответствии с утвержденной Заказчиком «Схемой параметров точности» для планируемой картографической основы на территории района;

Аэрофотосъемочные работы осуществляется ГНСС-методом, аэросъемочной камерой в цвете с одинаковым разрешением во всех спектральных каналах RGB, допускается применение аналогичной камеры, обеспечивающей аналогичное качество ортофотопланов масштаба 1:500.

Аэрофотосъемочная аппаратура должна обеспечивать получение цифровых аэрофотосъемочных материалов, соответствующих следующим параметрам:

- а) линейное разрешение на местности 5 см для масштаба 1:500;
- б) дисторсия объектива в пределах всего поля кадра не должна быть более 4 мкм;
- в) продольное перекрытие снимков - не менее 60%;
- г) поперечное перекрытие снимков – не менее 30%;
- д) фокусное расстояние камеры – не менее 35 мм;
- е) размер пиксела цифровой камеры – не менее 6.5 мкм.

Непрямолинейность съёмочных маршрутов не должна превышать 2%.

Аэрофотосъемочные работы должны быть выполнены в бесснежный период, в часы когда количество бликов и теней минимально и при высоте Солнца над горизонтом не менее 20°.

Аэрофотоснимки должны иметь резкое и хорошо проработанное изображение без дефектов, препятствующих дешифрированию аэрофотоснимков (пятна, полосы, блики, ореолы и пр.).

#### 9.5. Требования к созданию цифровых ортофотопланов:

В результате анализа, обработки и преобразования аэрофотоснимков, полученных по итогам аэрофотосъемочных работ Подрядчиком создаются ортофотопланы со следующими характеристиками:

изображение: цифровое цветное 16 bit на канал, с цветокоррекцией, в формате \*tif;

оптическое разрешение снимка не менее 5см/пиксель м,

масштаб 1:500 – 1:2000 (в зависимости от заселенности территории,

линейное разрешение на местности 5 см для масштаба 1:500, 6 см для масштаба 1:1000, 10 см для масштаба 1:2000,

триангуляция – плановая,

плановая точность не хуже 0,5 м.

Для обработки аэрофотоснимков должны применяться автоматизированные методы распознавания (обработки) и анализа данных при помощи специализированного программно-аппаратного комплекса с возможностью построения ортофотопланов территорий облета, обеспечивающих полное покрытие территорий облета.

Фотографическое качество аэрофотоснимков должно соответствовать требованиям «Основных положений по аэрофотосъемке, выполняемой для создания и обновления топографических карт и планов» (ГКИНП-09-32-80) и «Инструкции по фотограмметрическим работам при создании цифровых топографических карт и планов» (ГКИНТП (ГНТА) -02 -036-02. М.. ЦНИИГАиК, 2002).

Для каждой территории облета создается ортофотокарта, состоящая из нескольких ортофотопланов, объединенных по линиям пореза и ограниченной произвольной рамкой в формате «GeoTIFF», обеспечивающей полное покрытие территории облета (далее – геоподоснова). Масштаб геоподосновы – 1:500, система координат – МСК 47, принятая для территории Ленинградской области.

9.6. В случае, если до приемки результатов работы законодательством будут установлены иные требования к формам графического и текстового описания местоположения границ территорий объектов культурного наследия, требования к точности определения координат характерных точек границ территорий объектов культурного наследия, формату электронного документа, содержащего указанные сведения, то Подрядчик подготавливает документы в установленном виде.

9.7. Документы, предоставляемые в орган регистрации прав в электронном виде, должны быть защищены от доступа лиц, не участвующих в их подготовке, обработке и получении, а также заверены усиленной

квалифицированной электронной подписью Подрядчика и направившего их органа.

10. Исходные данные.

10.1. Материалы, предоставляемые органом охраны объектов культурного наследия:

10.1.1. Акты постановки на учет выявленных объектов культурного наследия и иная учетная документация Комитета по культуре Ленинградской области.

10.1.2. Приказы о включении/невключении объектов экспертизы в Реестр (после согласования актов по результатам государственной историко-культурной экспертизы).

**11. Порядок сдачи документации по результатам выполненных работ:**

11.1 Акты по результатам государственной историко-культурной экспертизы и материалы по результатам исследований формируются в тома по каждому объекту экспертизы отдельно. Акты и материалы после согласования предоставляются Заказчику на бумажном носителе в 2 (двух) экземплярах и на электронном носителе на диске (CD-R, CD-RW) в 1 (одном) экземпляре.

11.2 Ортофотокарты, состоящие из нескольких ортофотопланов, объединенных по линиям пореза и ограниченных произвольной рамкой в формате «GeoTIFF» для каждого Объекта на электронном носителе на USB-флеш в 1 (одном) экземпляре.

11.3 Документы, содержащие описание местоположения границ территорий объектов культурного наследия, подготовленные в соответствии с требованиями, установленными действующим законодательством (в 2 экземплярах на 2-х электронных носителях (один экземпляр на CD-диске в формате pdf и XML и один экземпляр USB-флеш с файловой системой FAT32 в формате pdf).

11.4. Официальное подтверждение о внесении сведений о территориях объектов культурного наследия в реестр границ на бумажном носителе в 1 (одном) экземпляре.

**12. Требования к сроку и (или) объему предоставления гарантий качества выполненных работ:** Гарантийный срок на выполненные работы составляет 60 месяцев с даты подписания Государственным заказчиком акта о приемке выполненных работ.

13. План-график выполнения работ

№ п/п	Наименование работ	Начало выполнения работ	Окончание выполнения работ
1	1 этап		
1.1	Исследования, сбор и подготовка	С даты	20.12.2019

	сведений об объектах экспертизы	подписания Контракта	
1.2	Подготовка актов по результатам государственной историко-культурной экспертизы объектов	С даты подписания Контракта	20.12.2019
<b>2</b>	<b>2 этап</b>		
2.1	Согласование актов по результатам государственной историко-культурной экспертизы объектов	20.12.2019	02.03.2020
2.2.	Принятие уполномоченным органом решений о включении/невключении объектов экспертизы в ЕГРОКН, передача соответствующих сведений Исполнителю		30.04.2020
<b>3.</b>	<b>3 этап</b>		
3.1	Проведение аэрофотосъемочных работ по объектам экспертизы, в отношении которых принято решение о включении в ЕГРОКН	С даты подписания Контракта	30.04.2020
3.2	Подготовка и направление документов, содержащих сведения о границах территории объектов экспертизы, в отношении которых принято решение о включении в ЕГРОКН для внесения в Единый государственный реестр недвижимости в орган регистрации прав (филиал ФГБУ «ФКП Росреестра» по Ленинградской области)	30.04.2020	01.07.2020
3.3	Внесение сведений о границах территории объектов экспертизы, в отношении которых принято решение о включении в ЕГРОКН	01.07.2020	30.09.2020

	в ЕГРН и получение и соответствующего подтверждения		
3.4.	Срок выполнения полного объема работ	С даты подписания Контракта	01.12.2020

И. о. директора  
ГКУ ЛО «Дирекция по сохранению объектов культурного наследия»

\_\_\_\_\_ А. А. Яковлев  
М.П.

Генеральный директор  
ООО «Темпл Групп»

\_\_\_\_\_ Д.А. Хрупин  
М.П.



Приложение № 1 к Техническому заданию

<b>Волосовский район</b>			
1.	Усадебно-парковый комплекс «Калитино»:	Ленинградская область, Волосовский район, пос.Калитино	Акт постановки на учет № 50/д от 05.05.2003
	- усадебный дом		
	- хоз.постройка (амбар с галереей)		
	- жилой флигель		
	- хоз.постройка (кладовая с ледником)		
	- хоз.постройка (конюшня) (деревянный сруб)		
2.	- парк Парк усадьбы «Калитино»		Акт постановки на учет № 50/д от 05.05.2003 Акт постановки на учет № 6/д от 07.09.1998
3.	Усадьба «Каськово»	Ленинградская область, Волосовский район, д.Каськово	Акт постановки на учет № 25-д от 15.01.2001
	- амбар		
4.	Парк усадьбы «Каськово» на площади 11 га	Ленинградская область, Волосовский район, д.Каськово	Акт постановки на учет № 6/д от 07.09.1998
5.	Усадьба «Кемполово»:	Ленинградская область, Волосовский район, д.Кемполово	Акт постановки на учет № 2-7 от 10.07.94
	- главный дом		
	- конюшня		
	- погреб (ледник)		
	- рига		
	- парк		
6.	Усадьба Ваулина П.К.	Ленинградская область, Волосовский район, п.г.т.Кикерино, Лесная, д.5	Акт постановки на учет № 38д от 14.02.01

	- усадебный дом		
	- погреб		
7.	- парк с круглой чашей бассейна, расположенной по оси усадебного дома		Акт постановки на учет № 38д от 14.02.01
8.	Парк при усадьбе Ваулина на площади 4,8 га	Ленинградская область, Волосовский район, д.Кикерино	Акт постановки на учет № 6д от 07.09.1998
9.	Парк усадьбы «Власово» на площади 35 га	Ленинградская область, Волосовский район, п.им.С.М. Кирова-1	Акт постановки на учет № 6/д от 07.09.1998
10.	Парк усадьбы «Губино» на площади 10 га	Ленинградская область, Волосовский район, д.Курковицы	Акт постановки на учет № 6/д от 07.09.1998
11.	Кирха с кладбищем	Ленинградская область, Волосовский район, п.ст.Молосковицы	Акт постановки на учет № 47/д от 18.10.2002
12.	Часовня Георгиевская	Ленинградская область, Волосовский район, пос.Остроговицы	Акт постановки на учет № 47/д от 18.10.2002
13.	Усадебный комплекс «Остроговицы»:	Ленинградская область, Волосовский район, пос.Остроговицы	Акт постановки на учет № 2-7 от 20.06.94г. 10.07.1994
	- главный дом усадьбы «Остроговицы»		
	- флигель		
	- парк		
14.	Ансамбль церкви Св. Троицы:		
	- церковь Св. Троицы		
	- ограда с воротами и угловой часовней		
	- дом священнослужителя		
15.	Усадебно-парковый комплекс Н.И.Корфа	Ленинградская область, Волосовский район, п.Сельцо	Акт постановки на учет № 38-д от 14.12.2001
	- западный флигель /корпус А/		
	- южный флигель		
	- водонапорная башня		

	- амбар /корпус Г/ - хозяйственный двор, конюшня (?) /корпус Д/ - хозяйственный двор, конюшня (?) /корпус Е/ - хозяйственный двор /корпус Ж/ - хозяйственный двор /корпус И/ - хозяйственный двор /корпус К/ - хозяйственный двор /корпус Л/ - скотный двор, конюшня (?) /корпус М/ - хозяйственный двор за прудом (лесопилка) /корпус Н/ - хозяйственный двор за прудом, рига (?) /корпус П/ - хозяйственный двор за прудом, мастерская (?) /корпус Р/ - хозяйственный двор за прудом, погреб /корпус С/ - парк (7 га)		
16.	Парк усадьбы «Сельцо» Сиверсов, Корфов, на площади 9 га		Акт постановки на учет № 6/д от 07.09.1998
17.	Парк усадьбы «Синковицы» на площади 6 га	Ленинградская область, Волосовский район, д.Синковицы	Акт постановки на учет № 6/д от 07.09.1998
18.	Усадьба Е.П. Веймарна и Голубова: парк, усадебный дом, аллеи	Ленинградская область, Волосовский район, д.Сяглицы	Акт постановки на учет № 2-1 от 28.12.1982

19.	Комплекс церкви Покрова Пресвятой Богородицы:	Ленинградская область, Волосовский район, д.Хотнежа	Акт постановки на учет № 2-5 от 14.06.1994 с приложение к Акту от 08.05.2001
	- церковь Покрова Пресвятой Богородицы		
	- церковно-приходская школа		
	- дом священника		
	- дом дьякона		
20.	Усадьба Рагулова и А.И. Блока	Ленинградская область, Волосовский район, д.Хревицы	Акт постановки на учет № 2-1 от 28.12.1982
21.	Церковь во имя Архистратига Михаила (Воскресения Словущего)	Ленинградская область, Волосовский район, д.Яблоницы	Акт постановки на учет № 25-д от 15.01.2001
22.	Церковь Свт.Николая Чудотворца, кладбище, ограда	Ленинградская область, Волосовский район, д.Ястребино	Акт постановки на учет № 63/д от 15.04.2004

#### Гатчинский район

23.	Дача	Ленинградская область, Гатчинский район, г.п.Тайцы, угол Футбольной и Сиверского шоссе	Акт постановки на учет № 6-6 от 27.10.1992
24.	Лютеранская кирха Кирха	Ленинградская область, Гатчинский район, д.Шпаньково	Акт постановки на учет № 20-д от 27.07.2000 Акт постановки на учет № 6-2 от 16.09.1986
25.	Ансамбль Усадьбы Демидова «Сиворицы», XVIII, 1909 г.в составе:	Ленинградская область, Гатчинский район, с. Никольское	Приказ Комитета от 01.11.2016 г. № 01-03/16-191

Флигель северный, 1775-1776 гг. (Дом администрации психиатрической больницы, 1909 г.)	Ленинградская область, Гатчинский район, с. Никольское, Меньковская ул., д. 10, корп. 12
Флигель южный, 1775-1776 гг. (Дом директора психиатрической больницы, 1909 г.)	Ленинградская область, Гатчинский район, с. Никольское, Меньковская ул., д. 10, корп. 11
Каменная ограда, XVIII-XIX вв.	Ленинградская область, Гатчинский район, с. Никольское, Меньковская ул., д. 10
Хозяйственная постройка, кон. XVIII-нач. XIX вв.	Ленинградская область, Гатчинский район, с. Никольское, Меньковская ул., д. 10, корп. 35
Солнечные часы (мраморные), кон. XVIII в., восст.	Ленинградская область, Гатчинский район, с. Никольское, Меньковская ул., д. 10
Плотина (с водопадом), кон. XVIII в., перестр. 1960-е гг.	Ленинградская область, Гатчинский район, с. Никольское, Меньковская ул., д. 10 (в западной части парка)
Ротонда, 1776 г.	Ленинградская область, Гатчинский район, с. Никольское, Меньковская ул., б/н (в северо-западной части парка, в 80 м от Киевского шоссе)
Постамент парковой скульптуры, кон. XVIII в.	Ленинградская область, Гатчинский район, с. Никольское, (в северной части парка)

**Кингисеппский район**

26.	Особняк Ф.Я. Пантелеева (картинная галерея)	Ленинградская область, Кингисеппский район, Ивангород, Ленинградское шоссе	Акт постановки на учет № 7-4 от 02.02.1989
-----	---	--	--

**Киришский район**

27.	Церковь Иоанна Предтечи	Ленинградская область, Киришский район, д.Мотохово	Акт постановки на учет № 48/д от 18.10.2002 г.
-----	-------------------------	--	--

**Лужский район**

28.	Усадебный комплекс «Ильжо» Фан дер Флита	Ленинградская область, Лужский район, д.Ильжо Серебрянское СП	Акт постановки на учет № 12-1 от 08.06.1980
	Усадебный дом, дер.		
	Дом охотника, кам.		
	Молочная, кам.		
	Дом приказчика, деревян.		
	Ледник и кладовая, кам.		
	Каретный сарай, кам.		
	Парк и березовая роща, 20 га		
29.	Усадьба «Голубково»	Ленинградская область, Лужский район, д.Голубково Скреловское СП	Акт постановки на учет № 12-1 от 08.06.1980
	Усадебный дом, дер.		
	Парк, 10 га, аллеи		
30.	Усадьба «Наволок»	Ленинградская область, Лужский район, д.Наволок Скреловское СП	Акт постановки на учет № 12-1 от 08.06.1980
	Усадебный дом, дер.		

	Парк, 4 га, аллеи, пруд		
31.	Усадьба «Солнцев берег»	Ленинградская область, Лужский район, д.Солнцев Берег Дзержинское СП	Акт постановки на учет № 12-1 от 08.06.1980
	Парк, 7 га, аллеи		
	Дом приказчика		
	Хозяйственная постройка		
32.	Парк усадьбы Глинки-Маррина «Нижговицы» 86 га, аллеи, фонтан	Ленинградская область, Лужский район, сан. «Красный вал» Скребловское СП	Акт постановки на учет № 12-1 от 08.06.1980
33.	Парк усадьбы Веймарна «Муравейно», 7 га, аллеи	Ленинградская область, Лужский район, д.Муравейно Толмачевское ГП	Акт постановки на учет № 12-1 от 08.06.1980
	Деревянный усадебный дом		
34.	Парк усадьба «Репьи» 6 га	Ленинградская область, Лужский район, д.Репьи Скребловское СП	Акт постановки на учет № 12-1 от 08.06.1980
	Дом приказчика, кам.		
	Часовня, кам.		
	Скотный двор		
35.	Усадьба «Наволоки-2» К.Я. Паля	Ленинградская область, Лужский район, д.Наволоки Скребловское СП	21.09.1988Акт постановки на учет № 12- 4 от
	- господский дом		
	Дом управляющего		
	Хоз. постройка кам.		
	Конюшня, кам.		
	Парк, 10 га, пруд		
36.	Усадьба «Минкино-Каменка»	Ленинградская область, Лужский район, д.Каменка Заклинское СП	Акт постановки на учет № 12-4 от 21.09.1988
	Парк, 3 га, аллеи, лестничные спуски, каменистые горки, кедровый участок парка		
	Покровская церковь		
	Баня, кам.		
	Здание богадельни		

37.	Усадьба «Калищи»	Ленинградская область, Лужский район, д.Калищи Заклинское СП	Акт постановки на учет № 12-4 от 21.09.1988
	Дом управляющего		
	Скотный двор, кам.		
	Сенной сарай, кам.		
	Парк, 6 га, пруды, каналы		
38.	Парк усадьбы А.Ф. Оболенского, 7 га	Ленинградская область, Лужский район, д.Перечицы Толмачевское ГП	Акт постановки на учет № 12-4 от 21.09.1988
39.	Парк усадьбы Коровякова и Аничкова, 2 га	Ленинградская область, Лужский район, д.Келло Заклинское СП	Акт постановки на учет № 12-4 от 21.09.1988
40.	Парк усадьбы Целепи на берегу Троицкого озера, 3 га	Ленинградская область, Лужский район, д.Коленцево на берегу Троицкого озера Оредежское СП	Акт постановки на учет № 12-4 от 21.09.1988
	Парк усадьбы Забельского, 3 га	Ленинградская область, Лужский район, д.Мерево Заклинское СП	Акт постановки на учет № 12-4 от 21.09.1988
41.	Дерев. часовня	Ленинградская область, Лужский район, д.Мерево Заклинское СП	Акт постановки на учет № 12-4 от 21.09.1988
42.	Усадебный комплекс «Бусаны»	Ленинградская область, Лужский район, д.Бусаны Володарское СП	Акт постановки на учет № 12-4 от 21.09.1988
	Усадебный дом, кам.		
	Парк, 3 га, пруд, аллеи		
	Конюшня, кирпич		
	Два птичника		
43.	Усадьба Саккера, хозпостройка, остатки фрагмента парка, 1 га	Ленинградская область, Лужский район, д. Ивановское; Володарское СП	Акт постановки на учет № 12-4 от 21.09.1988
44.	Усадьба «Спицыно»	Ленинградская область, Лужский район, п/о д/о «Луга» Заклинское СП	Акт постановки на учет № 12-4 от 21.09.1988
	- парк, 10 га, аллеи		
	Хоз. постройка		
	Оранжерея		
45.	Усадьба «Васильковичи»: парк, 3 га, хозпостройка	Ленинградская область, Лужский район, д.Васильковичи Оредежское СП	Акт постановки на учет № 12-4 от 21.09.1988
46.	Часовня, кам.	Ленинградская область, Лужский район,	Акт постановки на учет № 12-4 от



		д.Луговское Осьминское СП	21.09.1988
47.	Усадьба «Надбелье»	Ленинградская область, Лужский район, д.Надбелье Ям-Тёсовское СП	Акт постановки на учет № 12-4 от 21.09.1988
	Усадебный парк, 12 га		
	Дом управляющего		
	Скотный двор, кам.		
	Людская		
	Винный погреб		
	Каретный сарай		
	Водонапорная башня		
Мельница			
48.	Парк усадьбы Белосельских-Белозерских 4 га	Ленинградская область, Лужский район, с.Югостицы Скребловское СП	Акт постановки на учет № 12-4 от 21.09.1988
49.	Покровская церковь	Ленинградская область, Лужский район, с.Югостицы Скребловское СП	Акт постановки на учет № 12-4 от 21.09.1988
50.	Парк усадьбы «Затишье», 20 га	Ленинградская область, Лужский район, пос.Толмачево Толмачевское ГП	Акт постановки на учет № 12-4 от 21.09.1988
51.	Усадьба «Тосики»	Ленинградская область, Лужский район, пос.Толмачево Толмачевское ГП	Акт постановки на учет № 12-4 от 21.09.1988
	- дом управляющего		
	Парк усадьбы, 3га		
	Дом мельника		
52.	Комплекс дач	Ленинградская область, Лужский район, м. Железо Толмачевское ГП	Акт постановки на учет № 12-4 от 21.09.1988
53.	Парк усадьбы «Стелево»	Ленинградская область, Лужский район, д.Стелево Володарское СП	Акт постановки на учет № 12-4 от 21.09.1988
54.	Усадьба «Ящера»	Ленинградская область, Лужский район, д.Красный Маяк Мшинское СП	Акт постановки на учет № 12-4 от 21.09.1988
	- парк усадьбы, 10 га		
	Хоз. постройка, въездные ворота		
	Каретный сарай		
	Хозпостройка, кам.		

55.	Парк усадьбы Романщина на площади 8 га	Ленинградская область, Лужский район, д.Романщина Дзержинское СП	Акт постановки на учет № 12-д от 09.09.98
56.	Парк усадьбы «Домкино» на площади 15 га	Ленинградская область, Лужский район, д.Домкино Скребловское СП	Акт постановки на учет № 12-д от 09.09.98

**Приозерский район**

57.	Двухэтажный жилой дом 1 тр. XX в. “Белая дача”	Ленинградская область, Приозерский район, пос.Плодовое Отрадненская	Акт постановки на учет № 14-15 от 29.07.1993
58.	Здание народной школы (подростковый клуб)	Ленинградская область, Приозерский район, п. Мельниково	Акт постановки на учет № 14-6 от 27.07.1992

**Ломоносовский район**

59.	Дом крестьянской усадьбы	д.Большое Коновалово, 9 Бронинская волость	Акт постановки на учет № 11-2 от 02.10.1985
60.	Парк усадьбы «Верхняя Рудица» на площади 10,7 га.	д.Верхние Рудицы	Акт постановки на учет № 11/д от 14.09.1998
61.	Усадебный комплекс (усадебный дом, два амбара, парк 2.5 га)	д.Воронино Лопухинская волость	Акт постановки на учет № 11-1 от 15.10.83 г.
62.	Дачный дом деревянный	Ленинградская область, Ломоносовский район, д.Черная Лахта	Акт постановки на учет № 11-2 от 02.10.1985

63.	Дачный дом деревянный	Ленинградская область, Ломоносовский район, д.Черная Лахта, 13	Акт постановки на учет № 11-2 от 02.10.1985
64.	Дачный комплекс - дачный дом дерев.с погребом - хоз.постройка каменная	Ленинградская область, Ломоносовский район, д.Черная Лахта, 59 а	Акт постановки на учет № 11-2 от 02.10.1985

### Сланцевский район

65.	Усадебный комплекс Кошелевичи	Ленинградская область, Сланцевский район, д.Кошелевичи	Акт постановки на учет № 15-5 от 14.02.1996
	- усадебный дом		
	- часовня		
	- складская постройка		

### Тихвинский район

66.	Природно-архитектурный ансамбль с усадебным комплексом П.В.Римского-Корсакова		Акт постановки на учет №13/д от 14.09.1998
	Дом священника	Ленинградская область, Тихвинский район, д.Заручевье	
	Надвратная колокольня церкви Михаила Архангела		
	Ограда погоста		
	Усадебный дом		
	Парк 10 га		

67.	Дворец Буткевич	Ленинградская область, Тихвинский район, д.Свирь Ильинская волость	Акт постановки на учет №16-1 от 19.05.1984
-----	-----------------	---	---

<b>Тосненский район</b>			
68.	Усадебный парк (6 га) наб.реки Чудля	Ленинградская область, Тосненский район, д.Замостье, западнее шоссе Шапки-Любань, вдоль сев. берега реки	Акт постановки на учет № 17-5 от 09.07.1991
69.	Парк усадьбы (10 га) наб.реки Чудля	Ленинградская область, Тосненский район, д.Замостье, восточнее шоссе Шапки-Любань вдоль реки	Акт постановки на учет № 17-5 от 09.07.1991
70.	Церковь на кладбище с надгробьями сер. XIX в., парк 8 га.	Ленинградская область, Тосненский район, д.Замостье, у шоссе Шапки-Любань, южнее реки Чудля	Акт постановки на учет № 17-5 от 09.07.1991
71.	Парк усадьбы «Каменка» на площади 8 га.	Ленинградская область, Тосненский район, д.Каменка	Акт постановки на учет № 12/д от 09.09.1998
72.	Парк усадьбы «Пельгора» на площади 7 га	Ленинградская область, Тосненский район, д.Пельгора	Акт постановки на учет № 12/д от 09.09.98
73.	Церковь Никольская на кладбище	Ленинградская область, Тосненский район, д.Пельгора Любанская волость	Акт постановки на учет № 52/д от 05.05.2003
74.	Парк усадьбы «Попрудка» на площади 11 га.	Ленинградская область, Тосненский район, д.Попрудка Любанская волость	Акт постановки на учет № 12/д от 09.09.98
75.	Парк усадьбы «Трубников Бор» на площади 22 га.	Ленинградская область, Тосненский район, д.Трубников Бор Трубникоборская волость	Акт постановки на учет № 12/д от 09.09.98
76.	Парк усадьбы «Тухань» на площади 6 га	Ленинградская область, Тосненский район, м.Тухань, 2,5 км на запад от церкви в д.Замостье	Акт постановки на учет № 12/д от 09.09.98

77.	Усадебный парк «Шапки» (Нижний)	Ленинградская область, Тосненский район, пос.Шапки, Шапкинская волость	Акт постановки на учет № 12-д от 09.09.98
78.	Усадебный комплекс XIX – XX вв.	Ленинградская область, Тосненский район, д.Андрианово, левый берег р.Тосны Тарасовская волость	Акт постановки на учет № 17-3 от 02.06.1989
79.	Усадебный дом (бывшая школа)	Ленинградская область, Тосненский район, д.Андрианово, левый берег р.Тосны Тарасовская волость	Акт постановки на учет № 17-3 от 02.06.1989
80.	Служебная постройка (бывший дом учителя)	Ленинградская область, Тосненский район, д.Андрианово, левый берег р. Тосны Тарасовская волость	Акт постановки на учет № 17-3 от 02.06.1989
81.	Парк усадьбы, 1.5 га	Ленинградская область, Тосненский район, д.Андрианово, левый берег р.Тосны Тарасовская волость	Акт постановки на учет № 17-3 от 02.06.1989
82.	Дача деревянная	Ленинградская область, Тосненский район, р.п.Ульяновка, 10-я улица, д.11	Акт постановки на учет № 17-4 от 18.06.91
83.	Купеческий дом, 2-эт.	Ленинградская область, Тосненский район, р.п.Ульяновка, пр.Советский, 34	Акт постановки на учет № 17-4 от 18.06.91
84.	Дача деревянная	Ленинградская область, Тосненский район, р.п.Ульяновка, 14-я улица, д.8	Акт постановки на учет № 17-4 от 18.06.91
85.	Купеческий дом	Ленинградская область, Тосненский район, р.п.Ульяновка, Советский пр., д.5	Акт постановки на учет № 52-д от 05.05.03
86.	Дача деревянная	Ленинградская область, Тосненский район, р.п.Ульяновка, ул.Левая линия, д.5/8 (51)	Акт постановки на учет № 52-д от 05.05.03
87.	Дача деревянная	Ленинградская область, Тосненский район, р.п.Ульяновка, ул.Володарского, д.38	Акт постановки на учет № 52-д от 05.05.03

<b>Всеволожский район</b>			
88.	Трактир купца Свешникова (дерев.)	Ленинградская область, Всеволожский район, г.Всеволожск, Всеволожский пр., 27	Акт постановки на учет № 4-5 от 10.10.1989

<b>Выборгский район</b>			
89.	Главное здание фирмы “Энсо-Гутцайт”	Ленинградская область, Выборгский район, г.Светогорск, Заводская, 17	Акт постановки на учет № 5-4 от 11.05.1988
90.	Клуб-отель фирмы	Ленинградская область, Выборгский район, г.Светогорск, Заводская, 15	Акт постановки на учет № 5-4 от 11.05.1988
91.	Пожарное депо	Ленинградская область, Выборгский район, г.Светогорск, Заводская, тер-рия комбината	Акт постановки на учет № 5-4 от 11.05.1988
92.	Представительский дом ген.директора фирмы “Энсо-Гутцайт”	Ленинградская область, Выборгский район, г.Светогорск, ул. Канторовича, 23	Акт постановки на учет № 5-4 от 11.05.1988
93.	Больница	Ленинградская область, Выборгский район, г.Светогорск, Пушкинская, 1	Акт постановки на учет № 5-4 от 11.05.1988
94.	Аптека	Ленинградская область, Выборгский район, г.Светогорск, Победы, 33	Акт постановки на учет № 5-4 от 11.05.1988
95.	Почта	Ленинградская область, Выборгский район, г.Светогорск, Победы	Акт постановки на учет № 5-4 от 11.05.1988
96.	Клуб (?)	Ленинградская область, Выборгский район, г.Светогорск, Победы	Акт постановки на учет № 5-4 от 11.05.1988
97.	Школа	Ленинградская область, Выборгский район, г.Светогорск, Победы	Акт постановки на учет № 5-4 от 11.05.1988
98.	Интернат при школе	Ленинградская область, Выборгский район, г.Светогорск, Победы	Акт постановки на учет № 5-4 от 11.05.1988

99.	Одноэтажное здание с порталом и гранитным крыльцом	Ленинградская область, Выборгский район, г.Светогорск, Победы	Акт постановки на учет № 5-4 от 11.05.1988
100.	Коттеджи в районе исполкома	Ленинградская область, Выборгский район, г.Светогорск, Заводская, Победы	Акт постановки на учет № 5-4 от 11.05.1988

И. о. директора  
ГКУ ЛО «Дирекция по сохранению объектов  
культурного наследия»

\_\_\_\_\_ А. А. Яковлев  
М.П.

Генеральный директор  
ООО «Темпл Групп»

\_\_\_\_\_ Д.А. Хрупин  
М.П.

**ФОРМА**

**АКТ  
ПРИЕМА – ПЕРЕДАЧИ ДОКУМЕНТАЦИИ**

**Подрядчик:**

\_\_\_\_\_ передает \_\_\_\_ (\_\_\_\_\_) экземпляра документации по закупке: «\_\_\_\_\_» по  
государственному контракту от \_\_\_\_\_ №

\_\_\_\_\_ Государственному заказчику: ГКУ ЛО «Дирекция по сохранению объектов культурного наследия».

<b>№ п/п</b>	<b>Наименование документа (дела)</b>	<b>Кол-во экземпляров</b>	<b>Вид документов (подлинник, копия)</b>	<b>Примечание</b>
1	2	3	4	5

Всего в акт включено \_\_\_\_ (\_\_\_\_\_) дел в \_\_\_\_ (\_\_\_\_\_) экземпляре (ах).

**ПРИНЯЛ:**

**СДАЛ:**



**КАЛЕНДАРНЫЙ ПЛАН**

<b>№ п/п</b>	<b>Наименование работ</b>	<b>Начало выполнения работ</b>	<b>Окончание выполнения работ</b>
<b>1</b>	<b>1 этап</b>		
1.1	Исследования, сбор и подготовка сведений об объектах экспертизы	С даты подписания Контракта	20.12.2019
1.2	Подготовка актов по результатам государственной историко-культурной экспертизы объектов	С даты подписания Контракта	20.12.2019
<b>2</b>	<b>2 этап</b>		
2.1	Согласование актов по результатам государственной историко-культурной экспертизы объектов	20.12.2019	02.03.2020
2.2.	Принятие уполномоченным органом решений о включении/невключении объектов экспертизы в ЕГРОКН, передача соответствующих сведений Исполнителю		30.04.2020
<b>3.</b>	<b>3 этап</b>		
3.1	Проведение аэрофотосъемочных работ по объектам экспертизы, в отношении которых принято решение о включении в ЕГРОКН	С даты подписания Контракта	30.04.2020
3.2	Подготовка и направление документов, содержащих сведения о границах территории объектов экспертизы, в отношении которых принято решение о включении в ЕГРОКН	30.04.2020	01.07.2020

	для внесения в Единый государственный реестр недвижимости в орган регистрации прав (филиал ФГБУ «ФКП Росреестра» по Ленинградской области)		
3.3	Внесение сведений о границах территории объектов экспертизы, в отношении которых принято решение о включении в ЕГРОКН в ЕГРН и получение и соответствующего подтверждения	01.07.2020	30.09.2020
3.4.	Срок выполнения полного объема работ	С даты подписания Контракта	01.12.2020

И. о. директора  
ГКУ ЛО «Дирекция по сохранению объектов культурного наследия»

\_\_\_\_\_ А. А. Яковлев  
М.П.

Генеральный директор  
ООО «Темпл Групп»

\_\_\_\_\_ Д.А. Хрупин  
М.П.

# ПРОЦЕДУРА ЗАКЛЮЧЕНИЯ КОНТРАКТА №01452000004190020870001

Размещено: 13.12.2019 11:14 (MSK(МСК) (UTC+3) Москва, стандартное время)

По местному времени организации, осуществляющей закупку

Общая информация

Документы закупки

Журнал событий

Статус

Контракт заключен

## ИНФОРМАЦИЯ О ДОРАБОТАННОМ ПРОЕКТЕ КОНТРАКТА

Учтены все замечания

## ОСНОВАНИЕ ЗАКЛЮЧЕНИЯ КОНТРАКТА

Номер извещения	0145200000419002087
Способ определения поставщика (подрядчика, исполнителя)	Открытый конкурс в электронной форме
Идентификационный код закупки	192470315158647030100100070107490244
Реквизиты протокола, в котором определен победитель	Протокол подведения итогов открытого конкурса в электронной форме от 06.12.2019 №ППИ1

## ИНФОРМАЦИЯ О КОНТРАКТЕ

Предмет контракта	Проведение историко-культурной экспертизы объектов культурного наследия - усадебные комплексы и выявленные объекты культурного наследия, расположенные в Выборгском, Всеволожском, Волосовском, Гатчинском, Кингисеппском, Киришском, Ломоносовском, Лужском, Приозерском, Сланцевском, Тихвинском, Госненском районах Ленинградской области
Цена контракта	29 200 000,00 Российский рубль
Цена контракта изменена относительно предложения поставщика в итоговом протоколе	Нет
Номер контракта	070/2019-ИКЭ
Дата заключения контракта	16.12.2019 (МСК)

## ИНФОРМАЦИЯ О ЗАКАЗЧИКЕ

Наименование заказчика	ГОСУДАРСТВЕННОЕ КАЗЕННОЕ УЧРЕЖДЕНИЕ ЛЕНИНГРАДСКОЙ ОБЛАСТИ "ДИРЕКЦИЯ ПО СОХРАНЕНИЮ ОБЪЕКТОВ КУЛЬТУРНОГО НАСЛЕДИЯ"
Адрес	Российская Федерация, 188641, Ленинградская обл, Всеволожский р-н, Всеволожск г, УЛ ПРИЮТИНСКАЯ, ДОМ 13
ИНН	4703151586
КПП	470301001

## ИНФОРМАЦИЯ О ПОСТАВЩИКЕ

Вид	Юридическое лицо
Полное наименование поставщика	ОБЩЕСТВО С ОГРАНИЧЕННОЙ ОТВЕТСТВЕННОСТЬЮ "ТЕМПЛ ГРУПП"
ИНН	7810336065
КПП	781001001

## Копия договора с экспертами.

### ТРУДОВОЙ ДОГОВОР № 22

г. Санкт-Петербург

"13" ноября 2019 г.

ООО «Темпл Групп», именуемое в дальнейшем «Работодатель», в лице генерального директора Хрунина Дмитрия Александровича, действующего на основании Устава и Матвеев Борис Михайлович, именуемый в дальнейшем «Работник», с другой стороны, руководствуясь положениями Трудового законодательства Российской Федерации, заключили трудовой договор о нижеследующем:

#### 1. ПРЕДМЕТ ДОГОВОРА

1.1. По настоящему договору Работодатель обязуется предоставить Работнику работу по обусловленной в настоящем Договоре трудовой функции, обеспечить условия труда, предусмотренные действующим трудовым законодательством, локальными нормативными актами Работодателя, своевременно и в полном размере выплачивать Работнику заработную плату, а Работник обязуется лично выполнять определенную настоящим Договором трудовую функцию, соблюдать действующие в организации Правила внутреннего трудового распорядка, другие локальные нормативные акты Работодателя, а также выполнять иные обязанности, предусмотренные трудовым договором, а также дополнительными соглашениями к нему.

1.2. Работодатель поручает, а Работник принимает на себя выполнение трудовых обязанностей в должности **эксперта по проведению государственной историко-культурной экспертизы**.

1.3. Работа по настоящему договору является для Работника по совместительству.

1.4. Местом работы Работника является офис Работодателя, расположенный по адресу: 196070, г. Санкт-Петербург, ул. Бассейная, д. 27, литера А, пом. 1Н, офис 7.

1.5. Работник в период работы в Организации подчиняется непосредственно начальнику проектного отдела и генеральному директору.

1.6. Труд Работника по настоящему договору осуществляется в нормальных условиях. Трудовые обязанности Работника не связаны с выполнением тяжелых работ, работ в местностях с особыми климатическими условиями, работ с вредными, опасными и иными особыми условиями труда.

#### 2. СРОК ДЕЙСТВИЯ ДОГОВОРА

2.1. Работник должен приступить к выполнению своих трудовых обязанностей с «13» ноября 2019 года.

2.2. Настоящий договор заключен на неопределенный срок.

#### 3. УСЛОВИЯ ОПЛАТЫ ТРУДА РАБОТНИКА

3.1. Оплата труда Работника производится пропорционально отработанному

предоставлением дополнительного времени отдыха, но не менее времени, отработанного сверхурочно.

3.3. Заработная плата Работнику выплачивается путем выдачи наличных денежных средств из кассы Работодателя.

3.4. Из заработной платы Работника могут производиться удержания в случаях, предусмотренных законодательством Российской Федерации.

#### 4. РЕЖИМ РАБОЧЕГО ВРЕМЕНИ И ВРЕМЕНИ ОТДЫХА

4.1. Работнику устанавливается пятидневная рабочая неделя с двумя выходными днями - суббота и воскресенье.

• 4.2 Рабочий день Работника устанавливается: Рабочий день с 09.00 часов по 13.00 часов.

- Общая продолжительность нормального рабочего дня 4 часа
- Количество рабочих дней в неделе – 5 дней.
- Продолжительность рабочей недели - 20 часов.

4.3. Работник и Работодатель, по отдельному письменному соглашению, могут устанавливать Работнику гибкий график рабочего времени, с сохранением общей продолжительности рабочего дня в размере 20 часов в неделю.

4.4. Предприятие ведет учет времени, отработанного Работником. Работник, по своему желанию, может ознакомиться с содержанием документов по учету своего рабочего времени.

4.5. Работнику предоставляется ежегодный оплачиваемый отпуск продолжительностью 28 календарных дней.

Если Работник не отработал шести месяцев, то отпуск предоставляется авансом, при взаимном соглашении с Работодателем.

Очередность отпусков Работника определяется в соответствии с графиком отпусков, утверждаемых Работодателем.

4.6. По семейным обстоятельствам и другим уважительным причинам Работнику на основании его письменного заявления может быть предоставлен отпуск без сохранения заработной платы продолжительностью, установленной трудовым законодательством Российской Федерации.

#### 5. ПРАВА И ОБЯЗАННОСТИ РАБОТНИКА

##### 5.1. Работник обязан:

5.1.1. Добросовестно исполнять свои трудовые обязанности, определяемые в должностной инструкции.

5.1.2. Соблюдать Правила внутреннего трудового распорядка и иные локальные нормативные акты Работодателя.

5.1.3. Соблюдать трудовую дисциплину.

5.1.4. Выполнять нормы труда в случае их установления Работодателем.

5.1.5. Соблюдать требования по охране труда и обеспечению безопасности труда.

5.1.6. Бережно относиться к имуществу Работодателя и других работников, нести материальную ответственность за имущество, закрепленное за Работником.

5.1.7. Незамедлительно сообщать Работодателю либо непосредственному руководителю о возникновении ситуации, представляющей угрозу жизни и здоровью людей, сохранности имущества Работодателя.

5.1.8. Не давать интервью, не проводить встречи и переговоры, касающиеся деятельности Работодателя, без предварительного разрешения руководства.

предоставлением дополнительного времени отдыха, но не менее времени, отработанного сверхурочно.

3.3. Заработная плата Работнику выплачивается путем выдачи наличных денежных средств из кассы Работодателя.

3.4. Из заработной платы Работника могут производиться удержания в случаях, предусмотренных законодательством Российской Федерации.

#### 4. РЕЖИМ РАБОЧЕГО ВРЕМЕНИ И ВРЕМЕНИ ОТДЫХА

4.1. Работнику устанавливается пятидневная рабочая неделя с двумя выходными днями - суббота и воскресенье.

• 4.2 Рабочий день Работника устанавливается: Рабочий день с 09.00 часов по 13.00 часов.

- Общая продолжительность нормального рабочего дня 4 часа
- Количество рабочих дней в неделе – 5 дней.
- Продолжительность рабочей недели - 20 часов.

4.3. Работник и Работодатель, по отдельному письменному соглашению, могут устанавливать Работнику гибкий график рабочего времени, с сохранением общей продолжительности рабочего дня в размере 20 часов в неделю.

4.4. Предприятие ведет учет времени, отработанного Работником. Работник, по своему желанию, может ознакомиться с содержанием документов по учету своего рабочего времени.

4.5. Работнику предоставляется ежегодный оплачиваемый отпуск продолжительностью 28 календарных дней.

Если Работник не отработал шести месяцев, то отпуск предоставляется авансом, при взаимном соглашении с Работодателем.

Очередность отпусков Работника определяется в соответствии с графиком отпусков, утверждаемых Работодателем.

4.6. По семейным обстоятельствам и другим уважительным причинам Работнику на основании его письменного заявления может быть предоставлен отпуск без сохранения заработной платы продолжительностью, установленной трудовым законодательством Российской Федерации.

#### 5. ПРАВА И ОБЯЗАННОСТИ РАБОТНИКА

##### 5.1. Работник обязан:

5.1.1. Добросовестно исполнять свои трудовые обязанности, определяемые в должностной инструкции.

5.1.2. Соблюдать Правила внутреннего трудового распорядка и иные локальные нормативные акты Работодателя.

5.1.3. Соблюдать трудовую дисциплину.

5.1.4. Выполнять нормы труда в случае их установления Работодателем.

5.1.5. Соблюдать требования по охране труда и обеспечению безопасности труда.

5.1.6. Бережно относиться к имуществу Работодателя и других работников, нести материальную ответственность за имущество, закрепленное за Работником.

5.1.7. Незамедлительно сообщать Работодателю либо непосредственному руководителю о возникновении ситуации, представляющей угрозу жизни и здоровью людей, сохранности имущества Работодателя.

5.1.8. Не давать интервью, не проводить встречи и переговоры, касающиеся деятельности Работодателя, без предварительного разрешения руководства.

5.1.9. Не разглашать сведения, составляющие коммерческую тайну Работодателя. Сведения, являющиеся коммерческой тайной Работодателя, определены в Положении о коммерческой тайне № 1 от 02.10.2007 г.

**5.2. Работник имеет право на:**

5.2.1. Предоставление ему работы, обусловленной настоящим Договором.

5.2.2. Своевременную и в полном объеме выплату заработной платы в соответствии со своей квалификацией, сложностью труда, количеством и качеством выполненной работы.

5.2.3. Отдых, в том числе на оплачиваемый ежегодный отпуск, еженедельные выходные дни, нерабочие праздничные дни.

5.2.4. Обязательное социальное страхование в случаях, предусмотренных федеральными законами.

5.2.5. Иные права, установленные действующим законодательством Российской Федерации.

**6. ПРАВА И ОБЯЗАННОСТИ РАБОТОДАТЕЛЯ**

**6.1. Работодатель обязан:**

6.1.1. Соблюдать законы и иные нормативные правовые акты, локальные нормативные акты, условия настоящего Договора.

6.1.2. Предоставлять Работнику работу, обусловленную настоящим Договором.

6.1.3. Обеспечивать Работника оборудованием, технической документацией и иными средствами, необходимыми для исполнения им трудовых обязанностей.

6.1.4. Выплачивать в полном размере причитающуюся Работнику заработную плату в сроки, установленные Правилами внутреннего трудового распорядка.

6.1.5. Обеспечивать бытовые нужды Работника, связанные с исполнением им трудовых обязанностей.

6.1.6. Осуществлять обязательное социальное страхование Работника в порядке, установленном федеральными законами.

6.1.7. Исполнять иные обязанности, установленные действующим законодательством Российской Федерации.

**6.2. Работодатель имеет право:**

6.2.1. Поощрять Работника за добросовестный эффективный труд.

6.2.2. Требовать от Работника исполнения трудовых обязанностей, определенных в должностной инструкции, бережного отношения к имуществу Работодателя и других работников, соблюдения Правил внутреннего трудового распорядка.

6.2.3. Привлекать Работника к дисциплинарной и материальной ответственности в порядке, установленном действующим законодательством Российской Федерации.

6.2.4. Принимать локальные нормативные акты.

6.2.5. Осуществлять иные права, предусмотренные действующим законодательством РФ, локальными нормативными актами.

**7. СОЦИАЛЬНОЕ СТРАХОВАНИЕ РАБОТНИКА**

7.1. Работник подлежит социальному страхованию в порядке и на условиях, установленных действующим законодательством Российской Федерации.

**8. ГАРАНТИИ И КОМПЕНСАЦИИ**

8.1. На период действия настоящего Договора на Работника распространяются все гарантии и компенсации, предусмотренные трудовым законодательством РФ, локальными актами Работодателя и настоящим договором.

## 9. ОТВЕТСТВЕННОСТЬ СТОРОН

9.1. В случае неисполнения или ненадлежащего исполнения Работником своих обязанностей, указанных в настоящем договоре, нарушения трудового законодательства, Правил внутреннего трудового распорядка Предприятия, иных локальных нормативных актов Работодателя, а также причинения Предприятию материального ущерба он несет дисциплинарную, материальную и иную ответственность согласно трудовому законодательству РФ.

9.2. Работник несет материальную ответственность как за прямой действительный ущерб, непосредственно причиненный им Предприятию, так и за ущерб, возникший у Предприятия в результате возмещения им ущерба иным лицам.

9.3. Предприятие несет материальную и иную ответственность, согласно действующему законодательству Российской Федерации.

## 10. ПРЕКРАЩЕНИЕ ДОГОВОРА

10.1. Основанием для прекращения настоящего трудового договора являются:

10.1.1. Соглашение сторон (ст.78 ТК РФ).

10.1.2. Истечение срока трудового договора (статья 79 ТК РФ), за исключением случаев, когда трудовые отношения фактически продолжаются и ни одна из сторон не потребовала их прекращения;

10.1.3. Расторжение трудового договора по инициативе Работника (ст.80 ТК РФ).

Работник обязан предупредить Предприятие не позднее, чем за 2 недели до предполагаемой даты прекращения настоящего договора. Течение указанного срока начинается на следующий день после получения Предприятием заявления работника об увольнении.

10.1.4. Расторжение трудового договора по инициативе Работодателя (ст.81 ТК РФ).

Работника, для которого работа будет являться основной, о расторжении трудового договора Работодатель в письменной форме должен предупредить Работника не менее чем за две недели до прекращения трудового договора.

10.2. Во всех случаях днем увольнения Работника является последний день его работы.

## 11. ЗАКЛЮЧИТЕЛЬНЫЕ ПОЛОЖЕНИЯ

11.1. Условия настоящего трудового договора носят конфиденциальный характер и разглашению не подлежат.

11.2. Условия настоящего трудового договора имеют обязательную юридическую силу для сторон с момента его подписания сторонами. Все изменения и дополнения к настоящему трудовому договору оформляются двусторонним письменным соглашением.

11.3. Споры между сторонами, возникающие при исполнении трудового договора, рассматриваются в порядке, установленном действующим законодательством Российской Федерации.



11.4. Во всем остальном, что не предусмотрено настоящим трудовым договором, стороны руководствуются законодательством Российской Федерации, регулирующим трудовые отношения.

11.5. Договор составлен в двух экземплярах, имеющих одинаковую юридическую силу, один из которых хранится у Работодателя, а другой - у Работника.

## 12. ПОДПИСИ СТОРОН

### РАБОТОДАТЕЛЬ:

Общество с ограниченной ответственностью  
«Темпл Групп»  
Адрес: 196070, г. Санкт-Петербург, ул. Бассейная, д.  
27, литера А, пом. 1Н, офис 7  
ИНН 7810336065; КПП 781001001  
Р/С 40702810309130000381  
в филиале "Петербургский" АО "ГЛОБЭКСБАНК",  
г. Санкт-Петербург  
К/С 3010181010000000749, БИК 044030749  
Тел./факс (812) 579-73-48  
Генеральный директор  
Хрупин Дмитрий Александрович

М.П.

«13» ноября 2019 г.

13. Экземпляр трудового договора получен

14.С Правилами внутреннего распорядка ознакомлен (а)

### РАБОТНИК:

Матвеев Борис Михайлович  
Адрес: 191025, г. Санкт-Петербург, ул. Марата, д.18,  
кв. 11  
Дата рождения \_\_\_\_\_ г.  
Паспорт: 4003 № 864416  
Когда и кем выдан: 28 о/м Центрального района г.  
Санкт-Петербурга 18.04.2003 г.  
Код подразделения \_\_\_\_\_

(подпись)

«13» ноября 2019 г.

(подпись)

(подпись)

## ТРУДОВОЙ ДОГОВОР № 10

г. Санкт-Петербург

"23" мая 2018 г.

**ООО «Темпл Групп»**, именуемое в дальнейшем «Работодатель», в лице генерального директора **Хрупина Дмитрия Александровича**, действующего на основании Устава и **Михайловская Галина Викторовна**, именуемая в дальнейшем «Работник», с другой стороны, руководствуясь положениями Трудового законодательства Российской Федерации, заключили трудовой договор о нижеследующем:

### 1. ПРЕДМЕТ ДОГОВОРА

1.1. По настоящему договору Работодатель обязуется предоставить Работнику работу по обусловленной в настоящем Договоре трудовой функции, обеспечить условия труда, предусмотренные действующим трудовым законодательством, локальными нормативными актами Работодателя, своевременно и в полном размере выплачивать Работнику заработную плату, а Работник обязуется лично выполнять определенную настоящим Договором трудовую функцию, соблюдать действующие в организации Правила внутреннего трудового распорядка, другие локальные нормативные акты Работодателя, а также выполнять иные обязанности, предусмотренные трудовым договором, а также дополнительными соглашениями к нему.

1.2. Работодатель поручает, а Работник принимает на себя выполнение трудовых обязанностей в должности **эксперта по проведению государственной историко-культурной экспертизы**.

1.3. Работа по настоящему договору является для Работника по **совместительству**.

1.4. Местом работы Работника является офис Работодателя, расположенный по адресу: 196070, г. Санкт-Петербург, ул. Бассейная, д. 27, литера А, пом. 1Н, офис 7.

1.5. Работник в период работы в Организации подчиняется непосредственно начальнику проектного отдела и генеральному директору.

1.6. Труд Работника по настоящему договору осуществляется в нормальных условиях. Трудовые обязанности Работника не связаны с выполнением тяжелых работ, работ в местностях с особыми климатическими условиями, работ с вредными, опасными и иными особыми условиями труда.

### 2. СРОК ДЕЙСТВИЯ ДОГОВОРА

2.1. Работник должен приступить к выполнению своих трудовых обязанностей с "23" мая 2018 года.

### 3. УСЛОВИЯ ОПЛАТЫ ТРУДА РАБОТНИКА

3.1. Оплата труда Работника производится пропорционально отработанному времени, исходя из оклада установленного штатным расписанием Работодателя для данной должности и указанного в приложении № 1 к настоящему договору.

3.2. Сверхурочная работа оплачивается за первые два часа работы в полуторном размере, за последующие часы - в двойном размере. По желанию Работника сверхурочная работа вместо повышенной оплаты может компенсироваться

предоставлением дополнительного времени отдыха, но не менее времени, отработанного сверхурочно.

3.3. Заработная плата Работнику выплачивается путем выдачи наличных денежных средств из кассы Работодателя.

3.4. Из заработной платы Работника могут производиться удержания в случаях, предусмотренных законодательством Российской Федерации.

#### 4. РЕЖИМ РАБОЧЕГО ВРЕМЕНИ И ВРЕМЕНИ ОТДЫХА

4.1. Работнику устанавливается пятидневная рабочая неделя с двумя выходными днями - суббота и воскресенье.

• 4.2 Рабочий день Работника устанавливается: Рабочий день с 09.00 часов по 13.00 часов.

- Общая продолжительность нормального рабочего дня 4 часа
- Количество рабочих дней в неделе – 5 дней.
- Продолжительность рабочей недели - 20 часов.

4.3. Работник и Работодатель, по отдельному письменному соглашению, могут устанавливать Работнику гибкий график рабочего времени, с сохранением общей продолжительности рабочего дня в размере 20 часов в неделю.

4.4. Предприятие ведет учет времени, отработанного Работником. Работник, по своему желанию, может ознакомиться с содержанием документов по учету своего рабочего времени.

4.5. Работнику предоставляется ежегодный оплачиваемый отпуск продолжительностью 28 календарных дней.

Если Работник не отработал шести месяцев, то отпуск предоставляется авансом, при взаимном соглашении с Работодателем.

Очередность отпусков Работника определяется в соответствии с графиком отпусков, утверждаемых Работодателем.

4.6. По семейным обстоятельствам и другим уважительным причинам Работнику на основании его письменного заявления может быть предоставлен отпуск без сохранения заработной платы продолжительностью, установленной трудовым законодательством Российской Федерации.

#### 5. ПРАВА И ОБЯЗАННОСТИ РАБОТНИКА

##### 5.1. Работник обязан:

5.1.1. Добросовестно исполнять свои трудовые обязанности, определяемые в должностной инструкции.

5.1.2. Соблюдать Правила внутреннего трудового распорядка и иные локальные нормативные акты Работодателя.

5.1.3. Соблюдать трудовую дисциплину.

5.1.4. Выполнять нормы труда в случае их установления Работодателем.

5.1.5. Соблюдать требования по охране труда и обеспечению безопасности труда.

5.1.6. Бережно относиться к имуществу Работодателя и других работников, нести материальную ответственность за имущество, закрепленное за Работником.

5.1.7. Незамедлительно сообщать Работодателю либо непосредственному руководителю о возникновении ситуации, представляющей угрозу жизни и здоровью людей, сохранности имущества Работодателя.

5.1.8. Не давать интервью, не проводить встречи и переговоры, касающиеся деятельности Работодателя, без предварительного разрешения руководства.

5.1.9. Не разглашать сведения, составляющие коммерческую тайну Работодателя. Сведения, являющиеся коммерческой тайной Работодателя, определены в Положении о коммерческой тайне № 1 от 02.10.2007 г.

**5.2. Работник имеет право на:**

5.2.1. Предоставление ему работы, обусловленной настоящим Договором.

5.2.2. Своевременную и в полном объеме выплату заработной платы в соответствии со своей квалификацией, сложностью труда, количеством и качеством выполненной работы.

5.2.3. Отдых, в том числе на оплачиваемый ежегодный отпуск, еженедельные выходные дни, нерабочие праздничные дни.

5.2.4. Обязательное социальное страхование в случаях, предусмотренных федеральными законами.

5.2.5. Иные права, установленные действующим законодательством Российской Федерации.

**6. ПРАВА И ОБЯЗАННОСТИ РАБОТОДАТЕЛЯ**

**6.1. Работодатель обязан:**

6.1.1. Соблюдать законы и иные нормативные правовые акты, локальные нормативные акты, условия настоящего Договора.

6.1.2. Предоставлять Работнику работу, обусловленную настоящим Договором.

6.1.3. Обеспечивать Работника оборудованием, технической документацией и иными средствами, необходимыми для исполнения им трудовых обязанностей.

6.1.4. Выплачивать в полном размере причитающуюся Работнику заработную плату в сроки, установленные Правилами внутреннего трудового распорядка.

6.1.5. Обеспечивать бытовые нужды Работника, связанные с исполнением им трудовых обязанностей.

6.1.6. Осуществлять обязательное социальное страхование Работника в порядке, установленном федеральными законами.

6.1.7. Исполнять иные обязанности, установленные действующим законодательством Российской Федерации.

**6.2. Работодатель имеет право:**

6.2.1. Поощрять Работника за добросовестный эффективный труд.

6.2.2. Требовать от Работника исполнения трудовых обязанностей, определенных в должностной инструкции, бережного отношения к имуществу Работодателя и других работников, соблюдения Правил внутреннего трудового распорядка.

6.2.3. Привлекать Работника к дисциплинарной и материальной ответственности в порядке, установленном действующим законодательством Российской Федерации.

6.2.4. Принимать локальные нормативные акты.

6.2.5. Осуществлять иные права, предусмотренные действующим законодательством РФ, локальными нормативными актами.

**7. СОЦИАЛЬНОЕ СТРАХОВАНИЕ РАБОТНИКА**

7.1. Работник подлежит социальному страхованию в порядке и на условиях, установленных действующим законодательством Российской Федерации.

**8. ГАРАНТИИ И КОМПЕНСАЦИИ**

8.1. На период действия настоящего Договора на Работника распространяются все гарантии и компенсации, предусмотренные трудовым законодательством РФ, локальными актами Работодателя и настоящим договором.

## 9. ОТВЕТСТВЕННОСТЬ СТОРОН

9.1. В случае неисполнения или ненадлежащего исполнения Работником своих обязанностей, указанных в настоящем договоре, нарушения трудового законодательства, Правил внутреннего трудового распорядка Предприятия, иных локальных нормативных актов Работодателя, а также причинения Предприятию материального ущерба он несет дисциплинарную, материальную и иную ответственность согласно трудовому законодательству РФ.

9.2. Работник несет материальную ответственность как за прямой действительный ущерб, непосредственно причиненный им Предприятию, так и за ущерб, возникший у Предприятия в результате возмещения им ущерба иным лицам.

9.3. Предприятие несет материальную и иную ответственность, согласно действующему законодательству Российской Федерации.

## 10. ПРЕКРАЩЕНИЕ ДОГОВОРА

10.1. Основанием для прекращения настоящего трудового договора являются:

10.1.1. Соглашение сторон (ст.78 ТК РФ).

10.1.2. Истечение срока трудового договора (статья 79 ТК РФ), за исключением случаев, когда трудовые отношения фактически продолжают и ни одна из сторон не потребовала их прекращения;

10.1.3. Расторжение трудового договора по инициативе Работника (ст.80 ТК РФ).

Работник обязан предупредить Предприятие не позднее, чем за 2 недели до предполагаемой даты прекращения настоящего договора. Течение указанного срока начинается на следующий день после получения Предприятием заявления работника об увольнении.

10.1.4. Расторжение трудового договора по инициативе Работодателя (ст.81 ТК РФ).

Работника, для которого работа будет являться основной, о расторжении трудового договора Работодатель в письменной форме должен предупредить Работника не менее чем за две недели до прекращения трудового договора.

10.2. Во всех случаях днем увольнения Работника является последний день его работы.

## 11. ЗАКЛЮЧИТЕЛЬНЫЕ ПОЛОЖЕНИЯ

11.1. Условия настоящего трудового договора носят конфиденциальный характер и разглашению не подлежат.

11.2. Условия настоящего трудового договора имеют обязательную юридическую силу для сторон с момента его подписания сторонами. Все изменения и дополнения к настоящему трудовому договору оформляются двусторонним письменным соглашением.

11.3. Споры между сторонами, возникающие при исполнении трудового договора, рассматриваются в порядке, установленном действующим законодательством Российской Федерации.

11.4. Во всем остальном, что не предусмотрено настоящим трудовым договором, стороны руководствуются законодательством Российской Федерации, регулирующим трудовые отношения.

11.5. Договор составлен в двух экземплярах, имеющих одинаковую юридическую силу, один из которых хранится у Работодателя, а другой - у Работника.

## 12. ПОДПИСИ СТОРОН

### РАБОТОДАТЕЛЬ:

Общество с ограниченной ответственностью  
«Темпл Групп»  
Адрес: 196070, г. Санкт-Петербург, ул. Бассейная, д.  
27, литера А, пом. 1Н, офис 7  
ИНН 7810336065; КПП 781001001  
Р/С 40702810309130000381  
в филиале "Петербургский" АО "ГЛОБЭКСБАНК",  
г. Санкт-Петербург  
К/С 30101810100000000749, БИК 044030749  
Тел./факс (812) 579-73-48  
Генеральный директор  
Хрупин Дмитрий Александрович



### РАБОТНИК:

Михайловская Галина Викторовна  
Адрес: 197374, г. Санкт-Петербург, 2 линия, д.7,  
кв. 34  
Дата рождения: 14.03.1954 г.  
Паспорт: 4002 № 113603  
Когда и кем выдан: 25 о/м Приморского района г.  
Санкт-Петербурга, 15.03.2002 г.,  
Код подразделения 782-025

\_\_\_\_\_ (подпись)

«23» мая 2018 г.

13. Экземпляр трудового договора получен

\_\_\_\_\_ (подпись)

14.С Правилами внутреннего распорядка ознакомлен (а)

\_\_\_\_\_ (подпись)

## ТРУДОВОЙ ДОГОВОР № 4

г. Санкт-Петербург

"20" февраля 2019 г.

**ООО «Темпл Групп»**, именуемое в дальнейшем «Работодатель», в лице генерального директора **Хрупина Дмитрия Александровича**, действующего на основании Устава и **Штиглиц Маргарита Сергеевна**, именуемая в дальнейшем «Работник», с другой стороны, руководствуясь положениями Трудового законодательства Российской Федерации, заключили трудовой договор о нижеследующем:

### 1. ПРЕДМЕТ ДОГОВОРА

1.1. По настоящему договору Работодатель обязуется предоставить Работнику работу по обусловленной в настоящем Договоре трудовой функции, обеспечить условия труда, предусмотренные действующим трудовым законодательством, локальными нормативными актами Работодателя, своевременно и в полном размере выплачивать Работнику заработную плату, а Работник обязуется лично выполнять определенную настоящим Договором трудовую функцию, соблюдать действующие в организации Правила внутреннего трудового распорядка, другие локальные нормативные акты Работодателя, а также выполнять иные обязанности, предусмотренные трудовым договором, а также дополнительными соглашениями к нему.

1.2. Работодатель поручает, а Работник принимает на себя выполнение трудовых обязанностей в должности **эксперта по проведению государственной историко-культурной экспертизы**.

1.3. Работа по настоящему договору является для Работника по **совместительству**.

1.4. Местом работы Работника является офис Работодателя, расположенный по адресу: 196070, г. Санкт-Петербург, ул. Бассейная, д.27, литера А, пом. 1Н, офис 7.

1.5. Работник в период работы в Организации подчиняется непосредственно начальнику проектного отдела и генеральному директору.

1.6. Труд Работника по настоящему договору осуществляется в нормальных условиях. Трудовые обязанности Работника не связаны с выполнением тяжелых работ, работ в местностях с особыми климатическими условиями, работ с вредными, опасными и иными особыми условиями труда.

### 2. СРОК ДЕЙСТВИЯ ДОГОВОРА

2.1. Работник должен приступить к выполнению своих трудовых обязанностей с "20" февраля 2019 года.

2.2. Настоящий договор заключен на неопределенный срок.

### 3. УСЛОВИЯ ОПЛАТЫ ТРУДА РАБОТНИКА

3.1. Оплата труда Работника производится пропорционально отработанному времени исходя из оклада, установленного штатным расписанием Работодателя для данной должности (Приложение № 1 к настоящему договору).

3.2. Сверхурочная работа оплачивается за первые два часа работы в полуторном размере, за последующие часы - в двойном размере. По желанию Работника сверхурочная работа вместо повышенной оплаты может компенсироваться

предоставлением дополнительного времени отдыха, но не менее времени, отработанного сверхурочно.

3.3. Заработная плата Работнику выплачивается путем выдачи наличных денежных средств из кассы Работодателя.

3.4. Из заработной платы Работника могут производиться удержания в случаях, предусмотренных законодательством Российской Федерации.

#### 4. РЕЖИМ РАБОЧЕГО ВРЕМЕНИ И ВРЕМЕНИ ОТДЫХА

4.1. Работнику устанавливается пятидневная рабочая неделя с двумя выходными днями - суббота и воскресенье.

• 4.2 Рабочий день Работника устанавливается: Рабочий день с 09.00 часов по 13.00 часов. Обеденный перерыв составляет 30 минут в период с 11-30 до 12.00.

- Общая продолжительность нормального рабочего дня 4 часа
- Количество рабочих дней в неделе – 5 дней.
- Продолжительность рабочей недели - 20 часов.

4.3. Работник и Работодатель, по отдельному письменному соглашению, могут устанавливать Работнику гибкий график рабочего времени, с сохранением общей продолжительности рабочего дня в размере 20 часов в неделю.

4.4. Предприятие ведет учет времени, отработанного Работником. Работник, по своему желанию, может ознакомиться с содержанием документов по учету своего рабочего времени.

4.5. Работнику предоставляется ежегодный оплачиваемый отпуск продолжительностью 28 календарных дней.

Если Работник не отработал шести месяцев, то отпуск предоставляется авансом, при взаимном соглашении с Работодателем.

Очередность отпусков Работника определяется в соответствии с графиком отпусков, утверждаемых Работодателем.

4.6. По семейным обстоятельствам и другим уважительным причинам Работнику на основании его письменного заявления может быть предоставлен отпуск без сохранения заработной платы продолжительностью, установленной трудовым законодательством Российской Федерации.

#### 5. ПРАВА И ОБЯЗАННОСТИ РАБОТНИКА

##### 5.1. Работник обязан:

5.1.1. Добросовестно исполнять свои трудовые обязанности, определяемые в должностной инструкции.

5.1.2. Соблюдать Правила внутреннего трудового распорядка и иные локальные нормативные акты Работодателя.

5.1.3. Соблюдать трудовую дисциплину.

5.1.4. Выполнять нормы труда в случае их установления Работодателем.

5.1.5. Соблюдать требования по охране труда и обеспечению безопасности труда.

5.1.6. Бережно относиться к имуществу Работодателя и других работников, нести материальную ответственность за имущество, закрепленное за Работником.

5.1.7. Незамедлительно сообщать Работодателю либо непосредственному руководителю о возникновении ситуации, представляющей угрозу жизни и здоровью людей, сохранности имущества Работодателя.

5.1.8. Не давать интервью, не проводить встречи и переговоры, касающиеся деятельности Работодателя, без предварительного разрешения руководства.



5.1.9. Не разглашать сведения, составляющие коммерческую тайну Работодателя. Сведения, являющиеся коммерческой тайной Работодателя, определены в Положении о коммерческой тайне № 1 от 02.10.2007 г.

**5.2. Работник имеет право на:**

- 5.2.1. Предоставление ему работы, обусловленной настоящим Договором.
- 5.2.2. Своевременную и в полном объеме выплату заработной платы в соответствии со своей квалификацией, сложностью труда, количеством и качеством выполненной работы.
- 5.2.3. Отдых, в том числе на оплачиваемый ежегодный отпуск, еженедельные выходные дни, нерабочие праздничные дни.
- 5.2.4. Обязательное социальное страхование в случаях, предусмотренных федеральными законами.
- 5.2.5. Иные права, установленные действующим законодательством Российской Федерации.

**6. ПРАВА И ОБЯЗАННОСТИ РАБОТОДАТЕЛЯ**

**6.1. Работодатель обязан:**

- 6.1.1. Соблюдать законы и иные нормативные правовые акты, локальные нормативные акты, условия настоящего Договора.
- 6.1.2. Предоставлять Работнику работу, обусловленную настоящим Договором.
- 6.1.3. Обеспечивать Работника оборудованием, технической документацией и иными средствами, необходимыми для исполнения им трудовых обязанностей.
- 6.1.4. Выплачивать в полном размере причитающуюся Работнику заработную плату в сроки, установленные Правилами внутреннего трудового распорядка.
- 6.1.5. Обеспечивать бытовые нужды Работника, связанные с исполнением им трудовых обязанностей.
- 6.1.6. Осуществлять обязательное социальное страхование Работника в порядке, установленном федеральными законами.
- 6.1.7. Исполнять иные обязанности, установленные действующим законодательством Российской Федерации.

**6.2. Работодатель имеет право:**

- 6.2.1. Поощрять Работника за добросовестный эффективный труд.
- 6.2.2. Требовать от Работника исполнения трудовых обязанностей, определенных в должностной инструкции, бережного отношения к имуществу Работодателя и других работников, соблюдения Правил внутреннего трудового распорядка.
- 6.2.3. Привлекать Работника к дисциплинарной и материальной ответственности в порядке, установленном действующим законодательством Российской Федерации.
- 6.2.4. Принимать локальные нормативные акты.
- 6.2.5. Осуществлять иные права, предусмотренные действующим законодательством РФ, локальными нормативными актами.

**7. СОЦИАЛЬНОЕ СТРАХОВАНИЕ РАБОТНИКА**

- 7.1. Работник подлежит социальному страхованию в порядке и на условиях, установленных действующим законодательством Российской Федерации.

**8. ГАРАНТИИ И КОМПЕНСАЦИИ**

8.1. На период действия настоящего Договора на Работника распространяются все гарантии и компенсации, предусмотренные трудовым законодательством РФ, локальными актами Работодателя и настоящим договором.

## 9. ОТВЕТСТВЕННОСТЬ СТОРОН

9.1. В случае неисполнения или ненадлежащего исполнения Работником своих обязанностей, указанных в настоящем договоре, нарушения трудового законодательства, Правил внутреннего трудового распорядка Предприятия, иных локальных нормативных актов Работодателя, а также причинения Предприятию материального ущерба он несет дисциплинарную, материальную и иную ответственность согласно трудовому законодательству РФ.

9.2. Работник несет материальную ответственность как за прямой действительный ущерб, непосредственно причиненный им Предприятию, так и за ущерб, возникший у Предприятия в результате возмещения им ущерба иным лицам.

9.3. Предприятие несет материальную и иную ответственность, согласно действующему законодательству Российской Федерации.

## 10. ПРЕКРАЩЕНИЕ ДОГОВОРА

10.1. Основанием для прекращения настоящего трудового договора являются:

10.1.1. Соглашение сторон (ст.78 ТК РФ).

10.1.2. Истечение срока трудового договора (статья 79 ТК РФ), за исключением случаев, когда трудовые отношения фактически продолжаются и ни одна из сторон не потребовала их прекращения;

10.1.3. Расторжение трудового договора по инициативе Работника (ст.80 ТК РФ).

Работник обязан предупредить Предприятие не позднее, чем за 2 недели до предполагаемой даты прекращения настоящего договора. Течение указанного срока начинается на следующий день после получения Предприятием заявления работника об увольнении.

10.1.4. Расторжение трудового договора по инициативе Работодателя (ст.81 ТК РФ).

Работника, для которого работа будет являться основной, о расторжении трудового договора Работодатель в письменной форме должен предупредить Работника не менее чем за две недели до прекращения трудового договора.

10.2. Во всех случаях днем увольнения Работника является последний день его работы.

## 11. ЗАКЛЮЧИТЕЛЬНЫЕ ПОЛОЖЕНИЯ

11.1. Условия настоящего трудового договора носят конфиденциальный характер и разглашению не подлежат.

11.2. Условия настоящего трудового договора имеют обязательную юридическую силу для сторон с момента его подписания сторонами. Все изменения и дополнения к настоящему трудовому договору оформляются двусторонним письменным соглашением.

11.3. Споры между сторонами, возникающие при исполнении трудового договора, рассматриваются в порядке, установленном действующим законодательством Российской Федерации.

11.4. Во всем остальном, что не предусмотрено настоящим трудовым договором, стороны руководствуются законодательством Российской Федерации, регулирующим трудовые отношения.

11.5. Договор составлен в двух экземплярах, имеющих одинаковую юридическую силу, один из которых хранится у Работодателя, а другой - у Работника.

## 12. ПОДПИСИ СТОРОН

### РАБОТОДАТЕЛЬ:

Общество с ограниченной ответственностью  
«Темпл Групп»  
Адрес: 196070, г. Санкт-Петербург, ул. Бассейная, д.27,  
литера А, пом. 1-Н, офис 7.  
ИНН 7810336065; КПП 781001001.  
Р/С 40702810309130000381  
в Невском филиале ПАО-АКБ "Связь-Банк",  
г. Санкт-Петербург  
К/С 30101810440300000853, БИК 044030853  
Тел./факс (812) 579-73-48.  
Генеральный директор  
Хрущев Дмитрий Александрович



«20» февраля 2019 г.

13. Экземпляр трудового договора получен

14. С Правилами внутреннего распорядка ознакомлен (а)

### РАБОТНИК:

Штиглиц Маргарита Сергеевна  
Адрес: 191014, г. Санкт-Петербург, Парадная ул.,  
д.3, к.2, кв. 339  
Дата рождения: 18.07.1945 г.  
Паспорт: 4009 № 895412  
Когда и кем выдан: ТП № 29 отдела УФМС России  
по Санкт-Петербургу и Ленинградской области в  
Кировском районе г. Санкт-Петербурга,  
20.11.2009 г.  
Код подразделения 780-029

(подпись)

«20» февраля 2019 г.

(подпись)

(подпись)

## ТРУДОВОЙ ДОГОВОР № 14

г. Санкт-Петербург

"11" октября 2018 г.

**ООО «Темпл Групп»**, именуемое в дальнейшем «Работодатель», в лице генерального директора **Хрупина Дмитрия Александровича**, действующего на основании Устава и **Кононов Александр Александрович**, именуемый в дальнейшем «Работник», с другой стороны, руководствуясь положениями Трудового законодательства Российской Федерации, заключили трудовой договор о нижеследующем:

### 1. ПРЕДМЕТ ДОГОВОРА

1.1. По настоящему договору Работодатель обязуется предоставить Работнику работу по обусловленной в настоящем Договоре трудовой функции, обеспечить условия труда, предусмотренные действующим трудовым законодательством, локальными нормативными актами Работодателя, своевременно и в полном размере выплачивать Работнику заработную плату, а Работник обязуется лично выполнять определенную настоящим Договором трудовую функцию, соблюдать действующие в организации Правила внутреннего трудового распорядка, другие локальные нормативные акты Работодателя, а также выполнять иные обязанности, предусмотренные трудовым договором, а также дополнительными соглашениями к нему.

1.2. Работодатель поручает, а Работник принимает на себя выполнение трудовых обязанностей в должности **эксперта по проведению государственной историко-культурной экспертизы**.

1.3. Работа по настоящему договору является для Работника по **совместительству**.

1.4. Местом работы Работника является офис Работодателя, расположенный по адресу: 196070, г. Санкт-Петербург, ул. Бассейная, д. 27, литера А, пом. 1Н, офис 7.

1.5. Работник в период работы в Организации подчиняется непосредственно начальнику проектного отдела и генеральному директору.

1.6. Труд Работника по настоящему договору осуществляется в нормальных условиях. Трудовые обязанности Работника не связаны с выполнением тяжелых работ, работ в местностях с особыми климатическими условиями, работ с вредными, опасными и иными особыми условиями труда.

### 2. СРОК ДЕЙСТВИЯ ДОГОВОРА

2.1. Работник должен приступить к выполнению своих трудовых обязанностей с "11" октября 2018 года.

### 3. УСЛОВИЯ ОПЛАТЫ ТРУДА РАБОТНИКА

3.1. Оплата труда Работника производится пропорционально отработанному времени, исходя из оклада установленного штатным расписанием Работодателя для данной должности и указанного в приложении № 1 к настоящему договору.

3.2. Сверхурочная работа оплачивается за первые два часа работы в полуторном размере, за последующие часы - в двойном размере. По желанию Работника сверхурочная работа вместо повышенной оплаты может компенсироваться

предоставлением дополнительного времени отдыха, но не менее времени, отработанного сверхурочно.

3.3. Заработная плата Работнику выплачивается путем выдачи наличных денежных средств из кассы Работодателя.

3.4. Из заработной платы Работника могут производиться удержания в случаях, предусмотренных законодательством Российской Федерации.

#### 4. РЕЖИМ РАБОЧЕГО ВРЕМЕНИ И ВРЕМЕНИ ОТДЫХА

4.1. Работнику устанавливается пятидневная рабочая неделя с двумя выходными днями - суббота и воскресенье.

• 4.2 Рабочий день Работника устанавливается: Рабочий день с 09.00 часов по 13.00 часов.

- Общая продолжительность нормального рабочего дня 4 часа
- Количество рабочих дней в неделе – 5 дней.
- Продолжительность рабочей недели - 20 часов.

4.3. Работник и Работодатель, по отдельному письменному соглашению, могут устанавливать Работнику гибкий график рабочего времени, с сохранением общей продолжительности рабочего дня в размере 20 часов в неделю.

4.4. Предприятие ведет учет времени, отработанного Работником. Работник, по своему желанию, может ознакомиться с содержанием документов по учету своего рабочего времени.

4.5. Работнику предоставляется ежегодный оплачиваемый отпуск продолжительностью 28 календарных дней.

Если Работник не отработал шести месяцев, то отпуск предоставляется авансом, при взаимном соглашении с Работодателем.

Очередность отпусков Работника определяется в соответствии с графиком отпусков, утверждаемых Работодателем.

4.6. По семейным обстоятельствам и другим уважительным причинам Работнику на основании его письменного заявления может быть предоставлен отпуск без сохранения заработной платы продолжительностью, установленной трудовым законодательством Российской Федерации.

#### 5. ПРАВА И ОБЯЗАННОСТИ РАБОТНИКА

##### 5.1. Работник обязан:

5.1.1. Добросовестно исполнять свои трудовые обязанности, определяемые в должностной инструкции.

5.1.2. Соблюдать Правила внутреннего трудового распорядка и иные локальные нормативные акты Работодателя.

5.1.3. Соблюдать трудовую дисциплину.

5.1.4. Выполнять нормы труда в случае их установления Работодателем.

5.1.5. Соблюдать требования по охране труда и обеспечению безопасности труда.

5.1.6. Бережно относиться к имуществу Работодателя и других работников, нести материальную ответственность за имущество, закрепленное за Работником.

5.1.7. Незамедлительно сообщать Работодателю либо непосредственному руководителю о возникновении ситуации, представляющей угрозу жизни и здоровью людей, сохранности имущества Работодателя.

5.1.8. Не давать интервью, не проводить встречи и переговоры, касающиеся деятельности Работодателя, без предварительного разрешения руководства.

5.1.9. Не разглашать сведения, составляющие коммерческую тайну Работодателя. Сведения, являющиеся коммерческой тайной Работодателя, определены в Положении о коммерческой тайне № 1 от 02.10.2007 г.

**5.2. Работник имеет право на:**

5.2.1. Предоставление ему работы, обусловленной настоящим Договором.

5.2.2. Своевременную и в полном объеме выплату заработной платы в соответствии со своей квалификацией, сложностью труда, количеством и качеством выполненной работы.

5.2.3. Отдых, в том числе на оплачиваемый ежегодный отпуск, еженедельные выходные дни, нерабочие праздничные дни.

5.2.4. Обязательное социальное страхование в случаях, предусмотренных федеральными законами.

5.2.5. Иные права, установленные действующим законодательством Российской Федерации.

**6. ПРАВА И ОБЯЗАННОСТИ РАБОТОДАТЕЛЯ**

**6.1. Работодатель обязан:**

6.1.1. Соблюдать законы и иные нормативные правовые акты, локальные нормативные акты, условия настоящего Договора.

6.1.2. Предоставлять Работнику работу, обусловленную настоящим Договором.

6.1.3. Обеспечивать Работника оборудованием, технической документацией и иными средствами, необходимыми для исполнения им трудовых обязанностей.

6.1.4. Выплачивать в полном размере причитающуюся Работнику заработную плату в сроки, установленные Правилами внутреннего трудового распорядка.

6.1.5. Обеспечивать бытовые нужды Работника, связанные с исполнением им трудовых обязанностей.

6.1.6. Осуществлять обязательное социальное страхование Работника в порядке, установленном федеральными законами.

6.1.7. Исполнять иные обязанности, установленные действующим законодательством Российской Федерации.

**6.2. Работодатель имеет право:**

6.2.1. Поощрять Работника за добросовестный эффективный труд.

6.2.2. Требовать от Работника исполнения трудовых обязанностей, определенных в должностной инструкции, бережного отношения к имуществу Работодателя и других работников, соблюдения Правил внутреннего трудового распорядка.

6.2.3. Привлекать Работника к дисциплинарной и материальной ответственности в порядке, установленном действующим законодательством Российской Федерации.

6.2.4. Принимать локальные нормативные акты.

6.2.5. Осуществлять иные права, предусмотренные действующим законодательством РФ, локальными нормативными актами.

**7. СОЦИАЛЬНОЕ СТРАХОВАНИЕ РАБОТНИКА**

7.1. Работник подлежит социальному страхованию в порядке и на условиях, установленных действующим законодательством Российской Федерации.

**8. ГАРАНТИИ И КОМПЕНСАЦИИ**

8.1. На период действия настоящего Договора на Работника распространяются все гарантии и компенсации, предусмотренные трудовым законодательством РФ, локальными актами Работодателя и настоящим договором.

## 9. ОТВЕТСТВЕННОСТЬ СТОРОН

9.1. В случае неисполнения или ненадлежащего исполнения Работником своих обязанностей, указанных в настоящем договоре, нарушения трудового законодательства, Правил внутреннего трудового распорядка Предприятия, иных локальных нормативных актов Работодателя, а также причинения Предприятию материального ущерба он несет дисциплинарную, материальную и иную ответственность согласно трудовому законодательству РФ.

9.2. Работник несет материальную ответственность как за прямой действительный ущерб, непосредственно причиненный им Предприятию, так и за ущерб, возникший у Предприятия в результате возмещения им ущерба иным лицам.

9.3. Предприятие несет материальную и иную ответственность, согласно действующему законодательству Российской Федерации.

## 10. ПРЕКРАЩЕНИЕ ДОГОВОРА

10.1. Основанием для прекращения настоящего трудового договора являются:

10.1.1. Соглашение сторон (ст.78 ТК РФ).

10.1.2. Истечение срока трудового договора (статья 79 ТК РФ), за исключением случаев, когда трудовые отношения фактически продолжают и ни одна из сторон не потребовала их прекращения;

10.1.3. Расторжение трудового договора по инициативе Работника (ст.80 ТК РФ).

Работник обязан предупредить Предприятие не позднее, чем за 2 недели до предполагаемой даты прекращения настоящего договора. Течение указанного срока начинается на следующий день после получения Предприятием заявления работника об увольнении.

10.1.4. Расторжение трудового договора по инициативе Работодателя (ст.81 ТК РФ).

Работника, для которого работа будет являться основной, о расторжении трудового договора Работодатель в письменной форме должен предупредить Работника не менее чем за две недели до прекращения трудового договора.

10.2. Во всех случаях днем увольнения Работника является последний день его работы.

## 11. ЗАКЛЮЧИТЕЛЬНЫЕ ПОЛОЖЕНИЯ

11.1. Условия настоящего трудового договора носят конфиденциальный характер и разглашению не подлежат.

11.2. Условия настоящего трудового договора имеют обязательную юридическую силу для сторон с момента его подписания сторонами. Все изменения и дополнения к настоящему трудовому договору оформляются двусторонним письменным соглашением.

11.3. Споры между сторонами, возникающие при исполнении трудового договора, рассматриваются в порядке, установленном действующим законодательством Российской Федерации.

11.4. Во всем остальном, что не предусмотрено настоящим трудовым договором, стороны руководствуются законодательством Российской Федерации, регулирующим трудовые отношения.

11.5. Договор составлен в двух экземплярах, имеющих одинаковую юридическую силу, один из которых хранится у Работодателя, а другой - у Работника.

## 12. ПОДПИСИ СТОРОН

### РАБОТОДАТЕЛЬ:

Общество с ограниченной ответственностью  
«Темпа Групп»  
Адрес: 196070, г. Санкт-Петербург, ул. Бассейная, д.  
27, литера А, пом. III, офис 7  
ИНН 7810336065; КПП 781001001  
Р/С 40702810309130000381  
в филиале "Петербургский" АО "ГЛОБЭКСБАНК",  
г. Санкт-Петербург  
К/С 30101810100000000749, БИК 044030749  
Тел./факс (812) 579-73-48  
Генеральный директор  
Хрунин Дмитрий Александрович

М.П.

«11» октября 2018 г.

### РАБОТНИК:

Кононов Александр Александрович  
Адрес: 191180, г. Санкт-Петербург, наб. р.  
Фонтанки, д.92, кв.49  
Дата рождения: 16.08.1969 г.  
Паспорт: 4014 № 112548  
Когда и кем выдан: выдан ТП №3 отдела УФМС  
России по Санкт-Петербургу и Ленинградской  
области в Адмиралтейском районе г. Санкт-  
Петербурга, 12.11.2014 г.

\_\_\_\_\_

«11» октября 2018 г.

13. Экземпляр трудового договора получен \_\_\_\_\_

(подпись)

14.С Правилами внутреннего распорядка ознакомлен (а) \_\_\_\_\_ (подпись)



## СОДЕРЖАНИЕ

Акт по результатам историко-культурной экспертизы.....	.....2-16
Приложение № 1. Историческая справка.....	.....17-26
Приложение № 2. Историческая иконография.....	.....27-39
Приложение № 3. Историко-культурный опорный план....	.....40
Приложение № 4. Материалы фотофиксации.....	.....41-66
Приложение № 5. Проект плана границ территории ОКН .....	.....67-78
Приложение № 6. . Рекомендуемый предмет охраны.....	.....79-81
Приложение № 7. Копии документов, предоставленных заказчиком.....	82-88
Приложение № 8. Сведения об объекте культурного наследия, предусмотренные пп. м), н), о), п) п. 16 Положения о государственной историко-культурной экспертизе. ....	...89-107
Приложение № 9. Копии договоров.....	.....108-184