

**АКТ**  
**государственной историко-культурной экспертизы**  
**Раздела проектной документации «Реконструкция автомобильной дороги А-180**  
**«Нарва» Санкт-Петербург - граница с Эстонской республикой на участке км 31+440**  
**– км 54+365, Ленинградская область. Обеспечение сохранности объектов**  
**культурного наследия»**

Настоящая государственная историко-культурная экспертиза проведена на основании договора с ООО «ГЕО-ПРОЕКТ» №30/03-2021-ГП от 30 марта 2021 г.

- 1. Дата начала проведения экспертизы:* 31.03.2021 г.
- 2. Место проведения экспертизы:* г. Санкт-Петербург.
- 3. Дата окончания проведения экспертизы:* 19.04.2021 г.
- 4. Заказчик экспертизы:* ООО «ГЕО-ПРОЕКТ», г.Санкт-Петербург.

*5. Сведения об эксперте:*

ЛИСИЦЫН СЕРГЕЙ НИКОЛАЕВИЧ, образование высшее (диплом АВС № 0063717 выдан 16.06.1997 г. решением государственной аттестационной комиссии Санкт-Петербургского государственного университета по специальности "История"), историк, кандидат исторических наук (диплом КТ № 053497 от 18.05.2001 г., выдан решением диссертационного совета Санкт-Петербургского университета), стаж работы 23 года, работает старшим научным сотрудником в Федеральном Государственном Бюджетном Учреждении Науки ИИМК РАН.

Аттестован в качестве государственного эксперта по проведению следующих объектов государственной историко-культурной экспертизы (приказ МК № 1627 от 17 сентября 2018 г.):

- выявленные объекты культурного наследия в целях обоснования целесообразности включения данных объектов в реестр;
- земли, подлежащие воздействию земляных, строительных, мелиоративных, хозяйственных работ, предусмотренных статьей 25 Лесного кодекса Российской Федерации работ по использованию лесов (за исключением работ, указанных в пунктах 3, 4 и 7 части 1 статьи 25 Лесного кодекса Российской Федерации) и иных работ, в случае, если указанные земли расположены в границах территорий, утвержденных в соответствии с пунктом 34.2 пункта 1 статьи 9 настоящего Федерального закона;
  - документы, обосновывающие включение объектов культурного наследия в реестр;
  - документы, обосновывающие исключение объектов культурного наследия из реестра;
  - документация, за исключением научных отчетов о выполненных археологических полевых работах, содержащая результаты исследований, в соответствии с которыми определяется наличие или отсутствие объектов, обладающих признаками объекта культурного наследия, на земельных участках, подлежащих воздействию земляных,

строительных, мелиоративных, хозяйственных работ, указанных в настоящей статье работ по использованию лесов и иных работ;

– документация или разделы документации, обосновывающие меры по обеспечению сохранности объекта культурного наследия, включенного в реестр, выявленного объекта культурного наследия либо объекта, обладающего признаками объекта культурного наследия, при проведении земляных, мелиоративных, хозяйственных работ, указанных в настоящей статье работ по использованию лесов и иных работ в границах территории объекта культурного наследия либо на земельном участке, непосредственно связанном с земельным участком в границах территории объекта культурного наследия.

В соответствии с законодательством Российской Федерации эксперт несет ответственность за достоверность сведений, изложенных в заключении.

#### **6. Отношения к заказчику:**

Эксперт:

- не имеет родственных связей с заказчиком (его должностным лицом или работником) (дети, супруги и родители, полнородные и неполнородные братья и сестры (племянники и племянницы), двоюродные братья и сестры, полнородные и неполнородные братья и сестры родителей заказчика (его должностного лица или работника) (дяди и тети));

- не состоит в трудовых отношениях с заказчиком;

- не имеет долговые или иные имущественные обязательства перед заказчиком (его должностным лицом или работником), а заказчик (его должностное лицо или работник) не имеет долговые или иные имущественные обязательства перед экспертом;

- не владеет ценными бумагами, акциями (долями участия, паями в уставных (складочных) капиталах) заказчика;

- не заинтересован в результатах исследований либо решении, вытекающем из заключения экспертизы, с целью получения выгоды в виде денег, ценностей, иного имущества, услуг имущественного характера или имущественных прав для себя, или третьих лиц.

#### **7. Основание проведения государственной историко-культурной экспертизы**

- Федеральный закон от 25.06.2002 г. № 73-ФЗ «Об объектах культурного наследия (памятниках истории и культуры) народов Российской Федерации»;

- Постановление Правительства Российской Федерации от 15.07.2009 г. № 569 «Об утверждении Положения о государственной историко-культурной экспертизе»;

- Договор гражданско-правового характера №30/03-2021-ГП подготовку заключения государственной историко-культурной экспертизы с экспертом С.Н. Лисицыным от 30 марта 2021 г.

#### **8. Объект государственной историко-культурной экспертизы:**

Раздел проектной документации «Реконструкция автомобильной дороги А-180 «Нарва» Санкт-Петербург - граница с Эстонской республикой на участке км 31+440 – км 54+365, Ленинградская область. Обеспечение сохранности объектов культурного наследия». Заказчик: ФКУ «Управление федеральных автомобильных дорог «Северо-

запад», исполнитель: ООО «Институт строительства и проектирования», г. Москва, 2021 г.

#### **9. Цель экспертизы:**

Обеспечение сохранности объекта культурного наследия федерального значения «Памятник-обелиск воинам 30 Гвардейского корпуса, отличившимся в боях при ликвидации вражеской блокады Ленинграда в январе 1944 г.» при проведении земляных, строительных, мелиоративных, хозяйственных работ в рамках реализации проекта «Реконструкция участков автомобильной дороги М-11 «Нарва» от Санкт – Петербурга до границы с Эстонской Республикой (на Таллин). Реконструкция автомобильной дороги А-180 «Нарва» Санкт-Петербург – граница с Эстонской Республикой на участке км 31+440 – км 54+365, Ленинградская область».

#### **10. Сведения об обстоятельствах, повлиявших на процесс проведения и результат экспертизы:**

Обстоятельства, повлиявшие на процесс проведения и результаты экспертизы, отсутствуют

#### **11. Перечень материалов, предоставленных эксперту, документов и материалов, собранных при проведении экспертизы, а также использованной для нее специальной технической и справочной литературы**

- Письмо Комитета по сохранению объектов культурного наследия Ленинградской области от 02.03.2021 г. ИСХ-1061/2021

- Раздел проектной документации «Реконструкция автомобильной дороги А-180 «Нарва» Санкт-Петербург - граница с Эстонской республикой на участке км 31+440 – км 54+365, Ленинградская область. Обеспечение сохранности объектов культурного наследия». Заказчик: ФКУ «Управление федеральных автомобильных дорог «Северо-запад», исполнитель: ООО «Институт строительства и проектирования», г. Москва, 2021 г.

- Приказ Комитета по сохранению культурного наследия Ленинградской области от 01.03.2021 № 01-03/21-27 "О внесении изменений в приказ комитета по культуре Ленинградской области от 18 декабря 2019 года № 01-03/19-566 "Об установлении границ территории и предмета охраны объекта культурного наследия федерального значения "Памятник-обелиск воинам 30 Гвардейского корпуса, отличившимся в боях при ликвидации вражеской блокады Ленинграда в январе 1944 г.", 1944 г., расположенный по адресу: Ленинградская область, Ломоносовский район, муниципальное образование Русско-Высоцкое сельское поселение, село Русско-Высоцкое, сооружение 4А".

- Приказ Комитета по культуре Ленинградской области от 18.12.2019 № 01-03/19-566 "Об установлении границ территории и предмета охраны объекта культурного наследия федерального значения "Памятник-обелиск воинам 30 Гвардейского корпуса, отличившимся в боях при ликвидации вражеской блокады Ленинграда в январе 1944 г.", 1944 г., расположенный по адресу: Ленинградская область, Ломоносовский район, муниципальное образование Русско-Высоцкое сельское поселение, село Русско-Высоцкое, сооружение 4А"

- Исторический паспорт на объект культурного наследия федерального значения "Памятник-obelisk воинам 30 Гвардейского корпуса, отличившимся в боях при ликвидации вражеской блокады Ленинграда в январе 1944 г.", 1944 г.", расположенный по адресу: Ленинградская область, Ломоносовский район, муниципальное образование Русско-Высоцкое сельское поселение, село Русско-Высоцкое, сооружение 4А" от 27.08.1996 г.

- Фотографическая документация объекта культурного наследия федерального значения «Памятник-obelisk воинам 30 Гвардейского корпуса, отличившимся в боях при ликвидации вражеской блокады Ленинграда в январе 1944 г.» по состоянию на октябрь 2020 г.

- Выкопировка из публичной кадастровой карты РФ: местоположение объекта культурного наследия федерального значения «Памятник-obelisk воинам 30 Гвардейского корпуса, отличившимся в боях при ликвидации вражеской блокады Ленинграда в январе 1944 г.» в кадастровом квартале 47:14:1303013.

- План-схема участка проектирования реконструкции автодороги М-11 «Нарва», непосредственно связанного с территорией объекта культурного наследия федерального значения «Памятник-obelisk воинам 30 Гвардейского корпуса, отличившимся в боях при ликвидации вражеской блокады Ленинграда в январе 1944 г.» в масштабе 1:500. Разработчик: ООО «ГЕО-ПРОЕКТ», г.Санкт-Петербург, 2021 г.

- Карта градостроительного зонирования МО Русско-Высоцкое сельское поселение от 18.11.2014. Источник: <http://www.russko-vys.ru/gradostroitelstvo/>

- Областной закон Ленинградской области от 25.12.2015 № 140-оз "О государственной охране, сохранении, использовании и популяризации объектов культурного наследия (памятников истории и культуры) народов Российской Федерации, расположенных на территории Ленинградской области;

- Градостроительный кодекс Российской Федерации от 29.12.2004 г. № 190-ФЗ (в действующей редакции).

- Положение о едином государственном реестре объектов культурного наследия (памятников истории и культуры) народов Российской Федерации (в ред. Приказов Минкультуры РФ от 03.06.2014 №966, от 05.08.2015 №2150);

- Национальный стандарт РФ «Состав и содержание научно-проектной документации по сохранению объектов культурного наследия памятники истории и культуры» (ГОСТ Р 55528-2013).

- Приказ Министерства культуры Российской Федерации от 25.06.2015 №1840 «Об утверждении состава и Порядка утверждения отчетной документации о выполнении работ по сохранению объекта культурного наследия, включенного в единый государственный реестр объектов культурного наследия (памятников истории и культуры) народов Российской Федерации, или выявленного объекта культурного наследия, Порядка приемки работ по сохранению объекта культурного наследия и подготовки акта приемки выполненных работ по сохранению объекта культурного наследия, включенного в единый государственный реестр объектов культурного наследия (памятников истории и культуры) народов Российской Федерации, или выявленного объекта культурного наследия и его формы».

**12. Сведения о проведенных исследованиях с указанием примененных методов, объема и характера выполненных работ и их результатов:**

В процессе проведения экспертизы был выполнен анализ:

- действующего законодательства Российской Федерации и Ленинградской области в сфере охраны культурного наследия;
- документации, представленной заказчиком экспертизы, в части её соответствия действующему законодательству в сфере охраны культурного наследия;
- исходно-разрешительной документации для разработки проекта;
- оценки обоснованности и оптимальности принятых в документации мер по обеспечению сохранности объектов культурного наследия, выявленных объектов культурного наследия, либо объектов, обладающих признаками объекта культурного наследия, при проведении земляных, мелиоративных и (или) хозяйственных работ, предусмотренных статьей 25 Лесного кодекса Российской Федерации работ по использованию лесов и иных работ на основании данных археологических исследований и нормативно-правовых актов.

Результаты исследований, проведенных в рамках настоящей государственной историко-культурной экспертизы, оформлены в виде Акта.

**13. Факты и сведения, выявленные и установленные в результате проведенных исследований:**

13.1. На экспертизу предоставлена документация «Реконструкция автомобильной дороги А-180 «Нарва» Санкт-Петербург - граница с Эстонской республикой на участке км 31+440 – км 54+365, Ленинградская область. Обеспечение сохранности объектов культурного наследия». Заказчик: ФКУ «Управление федеральных автомобильных дорог «Северо-запад», исполнитель: ООО «Институт строительства и проектирования», г. Москва, 2021 г.

13.2. Объект культурного наследия «Памятник-obelisk воинам 30 Гвардейского корпуса, отличившимся в боях при ликвидации вражеской блокады Ленинграда в январе 1944 г.» (далее: ОКН) расположен по адресу: Ленинградская область, Ломоносовский район, муниципальное образование Русско-Высоцкое сельское поселение, село Русско-Высоцкое, сооружение 4А. Данный мемориал воздвигнут на месте соединения 19 января 1944 г. частей 2-й ударной армии и 42-й армии в ходе Красносельско-Ропшинской операции ВОВ в ходе снятия блокады Ленинграда. Силами инженерных войск Ленинградского фронта был возведен 10-метровый обелиск. Сооружение обелиска было завершено в 1944 г., авторство проекта мемориала в документации не указано.

13.3. ОКН представляет собой площадку прямоугольной формы. На квадратной в плане низкой площадке-основании установлен четырехгранный бетонный обелиск. На фасадной стороне обелиска в нижней части рельефное изображение приспущенных знамен, ограниченных горизонтальной гирляндой дубовых листьев. Над рельефом накладная вертикальная гранитная памятная доска с надписью. В верхней части - накладное рельефное изображение приспущенного знамени и направленного стволом вверх автомата. Обелиск расположен на пьедестале, выполненном из бетона. На самом обелиске имеется мемориальная доска из серого гранита, на лицевом юго-западном фасаде обелиска в верхней части находится барельеф – флаг с ружьем, в нижней части

барельеф – флаги с колосом, выполненные из бетона. В навершии обелиска установлен шар с лавровым венком и вписанные в него серп и молот. В границах территории ОКН вдоль пешеходной дорожки, подводящей к площадке памятника, по обеим сторонам высажены лиственницы.

13.4. ОКН находится в кадастровом квартале 47:14:1303013. Межевание участка не производилось (сведения в ЕГРН отсутствуют).

13.5. ОКН относится к категории федерального значения, подлежит охране в соответствии с Постановлением Совета Министров РСФСР от 30.08.1960 №1327. Номер в ЕГРОКН: 471710903960006. Учетный номер: 47-124805.

13.6. Исторический паспорт ОКН утвержден Министерством культуры 27.08.1996 г.

13.7. Границы территории ОКН утверждены приказом Комитета по сохранению объектов культурного наследия от 01.03.2021 г. №01-03/21-27. Границы зон охраны ОКН документально не утверждены.

13.8. Режим хозяйственного использования земельного участка, в границах которого располагается ОКН, имеет ограничения: согласно ст. 5.1 Федерального закона от 25.06.2002 № 73-ФЗ «Об объектах культурного наследия (памятниках истории и культуры) народов Российской Федерации» запрещаются строительство объектов капитального строительства и увеличение объемно-пространственных характеристик существующих на территории памятника объектов капитального строительства; проведение земляных, строительных, мелиоративных и иных работ, за исключением работ по сохранению объекта культурного наследия или его отдельных элементов, по сохранению историко-градостроительной или природной среды объекта культурного наследия.

#### ***14. Обоснование вывода экспертизы:***

14.1. Раздел проектной документации «Реконструкция автомобильной дороги А-180 «Нарва» Санкт-Петербург - граница с Эстонской республикой на участке км 31+440 – км 54+365, Ленинградская область. Обеспечение сохранности объектов культурного наследия» выполнен в соответствии с требованиями Федерального закона от 25.06.2002 № 73-ФЗ «Об объектах культурного наследия (памятниках истории и культуры) народов Российской Федерации», национального стандарта РФ «Состав и содержание научно-проектной документации по сохранению объектов культурного наследия памятники истории и культуры» (ГОСТ Р 55528-2013), а также в рамках предписаний Комитета по сохранению объектов культурного наследия Ленинградской области о проведении государственной историко-культурной экспертизы (письмо ИСХ-1061/2021 от 02.03.2021).

14.2. Трасса существующей автодороги на участке реконструкции проходит по населенным пунктам: Лаголово, Телези, Русско-Высоцкое, Кипень, Глухово, Витино и Черемыкино. Проезжая часть на участке реконструкции автодороги составляет 9-12 м, земляное полотно–13-15 м. Длина участка строительных работ по варианту реконструкции – 26,257 км.

14.3. В рамках представленного проекта на участке проектирования, непосредственно связанном с территорией объекта культурного наследия «Памятник-обелиск воинам 30 Гвардейского корпуса, отличившимся в боях при ликвидации

вражеской блокады Ленинграда в январе 1944 г.» проектными решениями предусмотрено сопряжение реконструируемой автомобильной дороги М-11 «Нарва» с улицей в нас.п. Русско-Высоцкое. Для реализации указанных проектных решений выполняются:

- разработка грунта под а/б проезд, тротуар, бортовой камень до проектной отметки;
- устройство песчаного и щебеночного оснований с уплотнением виброплитой;
- монтаж бортовых камней (типа БР 100.20.8, БР 100.30.18);
- устройство а/б покрытия проезда и тротуара;
- срезка ветвей деревьев, расположенных в границах объекта культурного наследия и нависающих над проезжей частью реконструируемой автомобильной дороги с целью исключения негативного влияния на них и беспрепятственного проезда дорожного транспорта.

14.4. Проектом реконструкции автодороги не предусматривается возведение объектов капитального строительства или изменение объемно-пространственных характеристик и конструктивных элементов существующих на территории ОКН объектов, а также проведение строительных, мелиоративных и иных земельных работ в границах территории ОКН, которые противоречат требованиям Федерального закона от 25.06.2002 № 73-ФЗ «Об объектах культурного наследия (памятниках истории и культуры) народов Российской Федерации» и не позволяют обеспечить функционирование объекта культурного наследия в современных условиях.

14.5. К возможным факторам, могущим оказать негативное влияние на ОКН в ходе выполнения проекта по реконструкции автодороги, отнесены:

- нарушение технологии строительных и земляных работ;
- нарушение определенной проектом зоны складирования грунта;
- изменение утвержденных в проекте границ устройства складской площадки для строительных материалов;
- не соблюдение техники безопасности в строительстве (СНиП 12-04-2002);
- нарушение схем движения автотехники и мест ее временной стоянки;
- не соблюдение границ территории, отводимых для строительства;
- нарушение определенных проектом мест размещения инвентарных контейнеров, мест для бытовых и строительных отходов;
- обслуживание автотранспортных средств и механизмов не специализированными предприятиями, не имеющими соответствующие лицензии.

14.6. Для исключения негативного влияния на ОКН, разработчик экспертируемого раздела проектной документации считает необходимым обеспечить:

- маркировку границ территории объекта культурного наследия на время проведения строительных работ сигнальной лентой с установкой информационных табличек;
- устройство ограждения высотой 1,2 м на участке производства работ;
- защиту деревьев, расположенных в границах территории объекта культурного наследия, деревянными коробами.

В целях сохранения физической целостности объекта культурного наследия «Памятник-обелиск воинам 30 Гвардейского корпуса, отличившимся в боях при ликвидации вражеской блокады Ленинграда в январе 1944 г.» в границах его территории запрещается:

- складирование строительных материалов и грунта;
- проезд и стоянка строительной техники;
- проведение любых видов земляных и строительных работ, за исключением работ, не противоречащих требованиям обеспечения сохранности объекта культурного наследия.

14.6. Разработанный проект по обеспечению сохранности ОКН предусматривает следующие мероприятия:

- До начала подготовительных и строительных работ провести инструктаж работников о разработанном проекте, и, в частности, информирование о расположении объекта культурного наследия, о недопустимости повреждения его территории и о предупреждении любых негативных последствий для его состояния в ходе строительных работ.

- Работы вблизи территории объекта культурного наследия вести в соответствии с разработанным ППР.

- При подготовительных работах предусмотреть обустройство площадок для размещения строителей и размещения используемых материалов. Места площадок расположить за границами территории объекта культурного наследия.

- Организовать контроль за соблюдением проектных решений ПОС и соблюдение методики строительных работ согласно разработанному ППР.

- Запретить проезд любой техники вне границ землеотвода и участков движения техники.

- Соблюдать границы территории, отводимой для реконструкции автомобильной дороги.

- Запретить проведение любых земляных и строительных работ вне границ земельного участка, отведенного для реконструкции автомобильной дороги.

- Запретить складирование грунта вне зоны, установленной проектом, и только в границах технологического участка работ.

- Запретить размещение бытовок для мастеров и рабочих, санитарно-бытового назначения на территории между объектом культурного наследия и реконструируемой автомобильной дорогой.

- При выполнении работ соблюдаются требования строительных норм и правил по технике безопасности в строительстве (СНиП 12-04-2002). Строительная организация, выполняющая работы, несет ответственность за сохранение объекта культурного наследия.

- Запретить выполнение погрузочно-разгрузочных работ строительных материалов, строительной техники и технической оснастки вблизи объекта культурного наследия.

- Подъезд автотранспорта к участкам производства работ осуществлять только с существующей автомобильной дороги.

- Выполнять обслуживание используемой техники и механизмов только специализированными предприятиями, за пределами реконструируемой автомобильной дороги на специально отведенных площадках.

- Сбор и хранение производственных отходов осуществлять в закрытых металлических контейнерах, расположенных на строительной площадке в соответствии ПОС, с последующим вывозом на полигон. Попадание ТБО и строительных отходов на территорию объекта культурного наследия не допускается. Предусмотреть регулярное



проведение мероприятий по уборке территории участка производства работ, включая периодическую уборку строительного мусора.

– Качественное выполнение производственного контроля при реконструкции автомобильной дороги вблизи объекта культурного наследия.

– В случае изменения проектных решений, мероприятия обеспечению сохранности объекта культурного наследия, разработанные настоящим разделом, подлежат корректировке.

14.7. Таким образом, настоящим разделом проектной документации по реконструкции автомобильной дороги А-180 «Нарва» Санкт-Петербург - граница с Эстонской республикой на участке км 31+440 – км 54+365 запрещается движение и стоянка строительной техники, складирование строительных материалов, проведение любых видов земляных и строительных работ на территории объекта культурного наследия, за исключением работ в рамках разработанных мероприятий по обеспечению сохранности объекта культурного наследия.

14.8. Представленная на экспертизу документация в полной мере отражает имеющиеся сведения и документальные данные об объекте культурного наследия, его местонахождении, категории, виде и охранном статусе ОКН, описании границ, внешнем состоянии, допустимом режиме использования. Разработанные мероприятия по обеспечению сохранности объекта культурного наследия, указанные в настоящем разделе на период производства строительных работ, достаточны для обеспечения сохранности объекта культурного наследия и исключают возможности возникновения негативного на него воздействия.

### ***17. Вывод экспертизы:***

На основании анализа представленных заявителем документов, изучения привлеченных материалов, а также по результатам рассмотрения Раздела проектной документации «Реконструкция автомобильной дороги А-180 «Нарва» Санкт-Петербург - граница с Эстонской республикой на участке км 31+440 – км 54+365, Ленинградская область. Обеспечение сохранности объектов культурного наследия» экспертом сделан вывод о **возможности (положительное заключение)** обеспечения сохранности объекта культурного наследия «Памятник-obelisk воинам 30 Гвардейского корпуса, отличившимся в боях при ликвидации вражеской блокады Ленинграда в январе 1944 г.» 1944 г., расположенного по адресу: Ленинградская область, Ломоносовский район, муниципальное образование Русско-Высоцкое сельское поселение, село Русско-Высоцкое, сооружение 4А, при проведении земляных, строительных, мелиоративных и (или) хозяйственных работ, предусмотренных статьей 25 Лесного кодекса Российской Федерации работ по использованию лесов и иных работ.

***18. Перечень приложений к заключению экспертизы:***

1. Письмо Комитета по сохранению объектов культурного наследия Ленинградской области от 02.03.2021 г. ИСХ-1061/2021.
2. Договор гражданско-правового характера №30/03-2021-ГП подготовку заключения государственной историко-культурной экспертизы с экспертом С.Н. Лисицыным от 30.03.2021 г.
3. Карта градостроительного зонирования МО Русско-Высоцкое сельское поселение от 18.11.2014.
4. Раздел проектной документации «Реконструкция автомобильной дороги А-180 «Нарва» Санкт-Петербург - граница с Эстонской республикой на участке км 31+440 – км 54+365, Ленинградская область. Обеспечение сохранности объектов культурного наследия».

***19. Дата оформления и заключения экспертизы: 19.04.2021.***

Эксперт по проведению государственной историко-культурной экспертизы:

С.Н. Лисицын

**АКТ**

*государственной историко-культурной экспертизы*

*Раздела проектной документации «Реконструкция автомобильной дороги А-180 «Нарва» Санкт-Петербург - граница с Эстонской республикой на участке км 31+440 – км 54+365, Ленинградская область. Обеспечение сохранности объектов культурного наследия»*

**ПРИЛОЖЕНИЕ 1**

**Письмо Комитета по сохранению объектов культурного наследия  
Ленинградской области от 02.03.2021 г. ИСХ-1061/2021**



ЗАМЕСТИТЕЛЬ  
ПРЕДСЕДАТЕЛЯ ПРАВИТЕЛЬСТВА  
ЛЕНИНГРАДСКОЙ ОБЛАСТИ -  
ПРЕДСЕДАТЕЛЬ КОМИТЕТА ПО  
СОХРАНЕНИЮ КУЛЬТУРНОГО НАСЛЕДИЯ

191311, Санкт-Петербург, ул. Смольного, д.3  
Тел./факс: 8 (812) 539-45-00  
E-mail: vo\_coi@lenreg.ru

02.03.2021 № ИСХ-1061/2021

На № \_\_\_\_\_ от \_\_\_\_\_

Генеральному директору  
«Гео-Проект»

**М.Ю. Артемьеву**

197341, Санкт-Петербург,  
Коломяжский пр., д. 27,  
лит. А, 10 этаж  
[tel8124022600@gmail.com](mailto:tel8124022600@gmail.com)

**Уважаемый Михаил Юрьевич!**

В ответ на обращение от 03.02.2021 № ГП 180-194/486 (вход. от 04.02.2021 № 01-10-547/2021) по вопросу предоставления исторического паспорта на объект культурного наследия федерального значения «Памятник-обелиск воинам 30 Гвардейского корпуса, отличившимся в боях при ликвидации вражеской блокады Ленинграда в январе 1944 г.», расположенный по адресу: Ленинградская область, Ломоносовский район, село Русско-Высоцкое, сооружение 4А (далее - Памятник), для разработки проектной документации по объекту «Реконструкция участка автомобильной дороги М-11 «Нарва» от Санкт-Петербурга до границы с Эстонской Республикой (на Таллин). Реконструкция автомобильной дороги А-180 «Нарва» Санкт-Петербург – граница с Эстонской Республикой на участке км 31+440 – км 54+363, Ленинградская область» (далее – Участок реализации проектных решений, документация), сообщаяю.

Участок реализации проектных решений непосредственно связан с территорией Памятника.

Памятник поставлен на государственную охрану постановлением Совета Министров РСФСР от 30.08.1960 № 1327. Зарегистрирован в едином государственном реестре объектов культурного наследия (памятников истории и культуры) народов Российской Федерации, регистрационный номер 471710903960006. Приказом комитета по культуре Ленинградской области от 18.12.2019 № 01-03/19-566 утверждены границы и предмет охраны Памятника (далее - Приказ).

Исторический паспорт на Памятник составлен 27.08.1996 и согласован Министерством культуры РСФСР.

В 2020 году на основании анализа исторических сведений проведена работа по уточнению границ территории Памятника. Приказом комитета по сохранению объектов культурного наследия Ленинградской области от 01.03.2021 № 01-03/21-27 внесены изменения в приложение 1 к Приказу в части установления границ территории Памятника.

Согласно ст. 5.1 Федерального закона от 25.06.2002 № 73-ФЗ «Об объектах культурного наследия (памятниках истории и культуры) народов Российской Федерации» (далее – Федеральный закон № 73) на территории памятника запрещаются строительство объектов капитального строительства и увеличение объемно-пространственных характеристик существующих на территории памятника объектов капитального строительства; проведение земляных, строительных, мелиоративных и иных работ, за исключением работ по сохранению объекта культурного наследия или его отдельных элементов, сохранению историко-градостроительной или природной среды объекта культурного наследия.

На основании вышеизложенного поясняю, что в соответствии со статьями 36, 45.1 Федерального закона № 73-ФЗ заказчик работ обязан:

- разработать в составе проектной документации раздел или проект об обеспечении сохранности объектов культурного наследия, включающий оценку воздействия проводимых работ на объект культурного наследия (далее – документация, обосновывающая меры по обеспечению сохранности объектов культурного наследия);

- получить по документации, обосновывающей меры по обеспечению сохранности объектов культурного наследия заключение государственной историко-культурной экспертизы и представить его совместно с указанной документацией в Комитет на согласование;

- обеспечить реализацию согласованной Комитетом документации, обосновывающей меры по обеспечению сохранности объектов культурного наследия.


Порядок организации, проведения и рассмотрения заключения государственной историко-культурной экспертизы определен Положением о государственной историко-культурной экспертизе, утвержденным Постановлением Правительства Российской Федерации от 15.07.2009 № 569. Со списком аттестованных экспертов можно ознакомиться на официальном сайте Министерства культуры Российской Федерации: [mkgf.ru](http://mkgf.ru).

Дополнительно уведомляю о том, что в соответствии со ст. 36 Федерального закона № 73-ФЗ в случае обнаружения в ходе проведения изыскательских, проектных, земляных, строительных, мелиоративных, хозяйственных работ и иных работ объекта, обладающего признаками объекта культурного наследия, в том числе объекта археологического наследия, заказчик указанных работ, технический заказчик (застройщик) объекта капитального строительства, лицо, проводящее указанные работы, обязаны незамедлительно приостановить работы и в течение трех дней со дня обнаружения такого объекта направить в Комитет письменное заявление об обнаруженном объекте.

Приложение: в 1 экз. на 24 листах.

Заместитель Председателя  
Правительства Ленинградской области –  
председатель комитета

Исп.: Т.А. Кравчук, тел. (812) 539-45-11



В.О. Цой

**АКТ**  
**государственной историко-культурной экспертизы**  
**Раздела проектной документации «Реконструкция автомобильной дороги А-180**  
**«Нарва» Санкт-Петербург - граница с Эстонской республикой на участке км 31+440 –**  
**км 54+365, Ленинградская область. Обеспечение сохранности объектов культурного**  
**наследия»**

## ПРИЛОЖЕНИЕ 2

Договор гражданско-правового характера №30/03-2021-ГП подготовку  
заключения государственной историко-культурной экспертизы с экспертом С.Н.  
Лисицыным от 30.03.2021 г.

**Договор гражданско-правового характера № 30/03-2021-ГП**

г. Санкт-Петербург

«30» марта 2021 г.

**Общество с ограниченной ответственностью «ГЕО-ПРОЕКТ» (ООО «ГЕО-ПРОЕКТ»)**, именуемым в дальнейшем **«ЗАКАЗЧИК»**, в лице Генерального директора Михаила Юрьевича Артемьева, действующего на основании Устава, с одной стороны, и

**Гражданин Лисицын Сергей Николаевич**, действующий на основании приказа Министерства культуры РФ №1627 (об аттестации экспертов государственной историко-культурной экспертизы от 17.09.2018 г.), именуемый в дальнейшем **«Исполнитель»**, с другой стороны, совместно именуемые в дальнейшем - **«Стороны»**, заключили настоящий договор о нижеследующем:

**1. Предмет договора.**

1.1. Исполнитель обязуется по заданию Заказчика подготовить акт государственной историко-культурной экспертизы раздела проектной документации **«Мероприятия по обеспечению сохранности объектов культурного наследия» по объекту «Реконструкция участков автомобильной дороги М-11 «Нарва» от Санкт – Петербурга до границы с Эстонской Республикой (на Таллин). Реконструкция автомобильной дороги А-180 «Нарва» Санкт-Петербург – граница с Эстонской Республикой на участке км 31+440 – км 54+365, Ленинградская область»**, а Заказчик обязуется принять результаты работ и оплатить их.

1.2. Работы выполняются в соответствии с нормативными требованиями действующего законодательства Российской Федерации, а также требованиями данного договора и приложений к нему.

**2. Сроки выполнения работ.**

2.1. Сроки выполнения договора: 10 календарных дней с момента передачи исходных данных.

2.2. Работы считаются принятыми с момента даты подписания сторонами акта сдачи-приемки выполненных работ, подтверждающего, что принятая документация соответствует условиям договора и удовлетворяет требованиям Заказчика.

**3. Стоимость и порядок оплаты работ.**

3.1 Стоимость работы составляет 25 000 (Двадцать пять тысяч) рублей 00 копеек, в том числе НДС/Л (13%). На сумму, определяющую стоимость работ, заказчик начисляет страховые взносы в Пенсионный фонд РФ на финансирование страховой части трудовой пенсии 22%, в фонд обязательного медицинского страхования 5,1%. страхование от несчастных случаев на производстве 0.2%.

3.2. Авансовые платежи по настоящему договору не предусмотрены.

3.3. Оплата работы производится в течение 10 банковских дней после предоставления Заказчику результатов историко-культурной экспертизы и подписания акта выполненных работ.

3.3. Расчеты за выполненные работы осуществляются путем перечисления денежных средств на расчетный счет Исполнителя на основании подписанного сторонами акта сдачи-приемки выполненных работ.

3.4. Оплата выполненной работы осуществляется Заказчиком в течение 10 рабочих дней с момента подписания сторонами акта сдачи-приемки выполненных работ.

**4. Порядок сдачи-приемки работ.**

4.1. После выполнения работ Исполнитель представляет Заказчику акт сдачи-приёмки выполненных работ.

4.2. Заказчик в течение 5-ти рабочих дней, с момента даты получения акта сдачи-приемки выполненных работ, производит проверку соответствия состава и качества, выполненных Исполнителем работ требованиям технического задания и в случае отсутствия претензий к выполненным работам подписывает акт сдачи-приёмки выполненных работ.

4.3. В случае наличия претензий к содержанию и качеству выполненных работ Заказчик направляет Исполнителю мотивированный отказ от подписания акта сдачи-приемки выполненных работ.

4.4. Исполнитель в случае получения от Заказчика мотивированного отказа от приемки выполненных им работ обязан устранить недостатки и произвести необходимые доработки без дополнительной оплаты в пределах суммы настоящего договора и в сроки, предварительно согласованные с Заказчиком, такой срок не может превышать 10 (десяти) календарных дней.

После предоставления доработанных отчетных материалов, приемка работ осуществляется в соответствии с п.4.2 и п.4.3 настоящего договора.

4.5. По истечении срока, указанного в п. 4.2. при отсутствии мотивированного отказа Заказчика, работы по настоящему Договору считаются принятым Заказчиком и подлежащими оплате.

4.6. Оплата принятых работ производится в соответствии с разделом 3 настоящего договора.

## **5. Права и обязанности сторон.**

5.1 Исполнитель обязуется:

5.1.1. Выполнить работы, указанные в пункте 1.1. настоящего договора.

5.1.2. В случае изменения любых из следующих сведений: своего адреса местонахождения, банковских реквизитов - в трехдневный срок сообщать о соответствующих изменениях Заказчику. Уведомление должно быть направлено в письменной форме, а также средствами факсимильной связи.

5.1.3. По окончании выполнения работ по настоящему договору представить комплект отчетных документов, предусмотренных техническим заданием, в установленные сроки.

5.2. Заказчик обязуется:

5.2.1. Оплатить своевременно работы, выполненные надлежащим образом в порядке, предусмотренном разделом 3 настоящего договора.

5.2.2. Принять выполненные работы, проверяя на соответствие их состав и качество требованиям технического задания.

5.2.3. Подписать оформленные надлежащим образом акты сдачи-приемки выполненных работ, либо направить Исполнителю мотивированный отказ от подписания вышеназванных актов.

5.2.4. Предоставить Исполнителю имеющуюся в распоряжении Заказчика и необходимую для выполнения работы по настоящему договору документацию.

## **6. Ответственность.**

6.1. Исполнитель по требованию Заказчика и в установленный Заказчиком срок (п. 4.4. настоящего договора) устраняет своими силами и за свой счет недостатки, допущенные по вине Исполнителя и выявленные в результате сдачи-приемки выполненных работ.

6.2. В случаях, не предусмотренных настоящим договором, ответственность Сторон определяется в соответствии с действующим законодательством Российской Федерации.



6.3. Исполнитель гарантирует Заказчику, что при выполнении работы по настоящему договору не будут использоваться сведения, составляющие государственную тайну.

6.4. Стороны не будут нести ответственность за неисполнение или не надлежащее исполнение обязательств по настоящему договору, если докажут, что надлежащее исполнение оказалось невозможным вследствие непреодолимой силы, т.е. чрезвычайных и непредотвратимых при данных условиях обстоятельств (форс-мажор).

6.5. О наступлении указанных обстоятельств Сторона, заявляющая о форс-мажоре, обязана известить другую Сторону в течение 5 (пяти) дней с момента их наступления.

6.6. Если форс-мажор продолжается более 15 (пятнадцати) дней подряд, Стороны обязаны в разумный срок обсудить и согласовать меры, которые необходимо принять по выполнению ими своих обязательств или прекратить действие договора.

## **7. Порядок рассмотрения споров.**

7.1. Все споры и разногласия, возникающие по настоящему договору или в связи с ним, а также в случае нарушения Сторонами своих обязательств, должны по возможности решаться путем переговоров между Сторонами.

7.2. Если указанные споры и разногласия не могут быть решены путем переговоров, они подлежат разрешению в суде по месту нахождения Заказчика в порядке, установленном действующим законодательством Российской Федерации, либо иным способом в соответствии с законодательством Российской Федерации.

## **8. Изменение и расторжение договора.**

8.1. Все дополнения и изменения к настоящему договору оформляются дополнительным соглашением между Сторонами, которое становится неотъемлемой частью настоящего договора.

## **9. Конфиденциальность информации.**

9.1. В целях настоящего договора, используемые в настоящем разделе понятия имеют значения, указанные в Федеральном законе от 29.07.2004 г. №98-ФЗ «О коммерческой тайне». Любая информация, переданная Сторонами друг другу по настоящему договору или в связи с его исполнением, является конфиденциальной и составляет коммерческую тайну.

9.2. В целях охраны конфиденциальной информации Стороны устанавливают режим коммерческой тайны, который включает правовые, организационные, технические и иные мероприятия, обеспечиваемые каждой из Сторон в своей организации.

9.3. Ни одна из Сторон не будет без предварительного письменного согласия другой Стороны, передавать каким бы то ни было третьим лицам конфиденциальную информацию, полученную от другой Стороны. Каждая из Сторон согласна с тем, что ее работники могут использовать конфиденциальную информацию, полученную ею от другой Стороны, только для целей исполнения прав и обязанностей по настоящему Договору.

9.4. Несмотря на ограничения, указанные в настоящем разделе, информация не может являться конфиденциальной, если:

9.4.1. Является или станет достоянием общественности при иных обстоятельствах, чем в результате нарушения обязательств по настоящему разделу;

9.4.2. Создана получателем самостоятельно или была известна ему или им до ее получения;

9.4.3. Информация, самостоятельно полученная Сторонами при осуществлении исследований, систематических наблюдений или иной деятельности, несмотря на то, что

содержание этой информации может совпадать с содержанием конфиденциальной информации, обладателем которой является другая Сторона.

9.5. Каждая из Сторон обязана незамедлительно сообщить другой Стороне о допущенном ею либо ставшем ей известном факте разглашения или угрозы разглашения, незаконном получении или незаконном использовании конфиденциальной информации третьими лицами.

9.6. Сторона, по чьей вине при разглашении конфиденциальной информации, которое стало возможным, в том числе и в связи с необеспечением в соответствии с условиями настоящего Договора охраны конфиденциальности информации, переданной по настоящему Договору, обязана возместить другой Стороне причиненные убытки в полном объеме.

## 10. Прочие условия.

10.1. Настоящий договор составлен в двух экземплярах, идентичных по содержанию и имеющих одинаковую юридическую силу, по одному для каждой из Сторон. \*

10.2. Во всем ином, не урегулированном в настоящем договоре, стороны должны руководствоваться нормами законодательства Российской Федерации.

## 11. Реквизиты и подписи сторон.

**Исполнитель:**  
Лисицын Сергей Николаевич



**Заказчик:**  
ООО «ГЕО-ПРОЕКТ»

Почтовый адрес: 197341,  
г. Санкт-Петербург, Коломяжский пр.,  
д.27, лит. А,  
Юридический адрес: 197101,  
г. Санкт-Петербург, улица Большая  
Монетная, дом 19Б, литера А, пом. 1-Н  
ОГРН 1107847026231  
ИНН 7839418049, КПП 781301001.  
Р/сч: 40702810455160004153  
Банк: СЕВЕРО-ЗАПАДНЫЙ БАНК ПАО  
СБЕРБАНК  
БИК: 044030653  
Кор.сч: 30101810500000000653  
Тел/факс: 8 (812) 300-55-00,  
e-mail: geo-proekt.spb@mail.ru

ИСПОЛНИТЕЛЬ

 С.Н. Лисицын  
«    » \_\_\_\_\_ 2021 г.

ЗАКАЗЧИК

 М.Ю. Артемьев  
«    » \_\_\_\_\_ 2021 г.



СОГЛАСОВАНО:  
«ИСПОЛНИТЕЛЬ»

  
(С.Н. Лисицын)

«\_\_» \_\_\_\_\_ 2021 г.

УТВЕРЖДАЮ:  
«ЗАКАЗЧИК»

Генеральный директор  
ООО «ГЕО-ПРОЕКТ»

  
(М.Ю. Артемьев)  
«\_\_» \_\_\_\_\_ 2021 г.



### ЗАДАНИЕ

**на составление акта государственной историко-культурной экспертизы**  
раздела проектной документации «Мероприятия по обеспечению сохранности объектов культурного наследия» по объекту «Реконструкция участков автомобильной дороги М-11 «Нарва» от Санкт – Петербурга до границы с Эстонской Республикой (на Таллин). Реконструкция автомобильной дороги А-180 «Нарва» Санкт-Петербург – граница с Эстонской Республикой на участке км 31+440 – км 54+365, Ленинградская область»

1	Общие положения	
1.1	Наименование работы	Реконструкция участков автомобильной дороги М-11 «Нарва» от Санкт – Петербурга до границы с Эстонской Республикой (на Таллин). Реконструкция автомобильной дороги А-180 «Нарва» Санкт-Петербург – граница с Эстонской Республикой на участке км 31+440 – км 54+365, Ленинградская область
1.2	Заказчик	ООО «ГЕО-ПРОЕКТ»
1.3	Исполнитель	Лисицын С.Н.
1.4	Стадия работ	Изыскательские и предпроектные работы
1.5	Основание для выполнения работ	Письмо Комитета по сохранению объектов культурного наследия Ленинградской области от 02.03.2021 г. ИСХ-1061/2021
2	Цель работы	Составление Акта историко-культурной экспертизы в соответствии с требованиями Закона РФ «Об объектах культурного наследия (памятниках истории и культуры) народов Российской Федерации» от 25 июня 2002 года № 73-ФЗ тома Мероприятия по обеспечению сохранности объектов культурного наследия (128.01с14-194-СОКН) по объекту «Реконструкция участков автомобильной дороги М-11 «Нарва» от Санкт – Петербурга до границы с Эстонской Республикой (на Таллин). Реконструкция автомобильной дороги А-180 «Нарва» Санкт-Петербург – граница с Эстонской Республикой на участке км 31+440 – км 54+365, Ленинградская область».

3	Основная нормативно-техническая документация	<p>3.1. Закон Федеральный закон Российской Федерации от 25.06.2002 № 73-ФЗ «Об объектах культурного наследия (памятниках истории и культуры) народов Российской Федерации»;</p> <p>3.2. Постановление Правительства Российской Федерации от 26.04.2008 № 315 «Об утверждении положения о зонах охраны объектов культурного наследия (памятников истории и культуры) народов Российской Федерации»;</p> <p>3.3. Постановление Правительства РФ от 15 июля 2009 г. N 569 «Об утверждении Положения о государственной историко-культурной экспертизе».</p> <p>3.4. Инструкция о порядке учета, обеспечения сохранности, содержания, использования и реставрации недвижимых памятников истории и культуры.</p> <p>3.5. Единый государственный реестр объектов культурного наследия (памятников истории и культуры) народов Российской Федерации.</p>
4	Акт государственной историко-культурной экспертизы	<p>4.1. Акт государственной историко-культурной экспертизы раздела проектной документации «Мероприятия по обеспечению сохранности объектов культурного наследия» по объекту «Реконструкция участков автомобильной дороги М-11 «Нарва» от Санкт – Петербурга до границы с Эстонской Республикой (на Таллин). Реконструкция автомобильной дороги А-180 «Нарва» Санкт-Петербург – граница с Эстонской Республикой на участке км 31+440 – км 54+365, Ленинградская область».</p> <p>4.2. Акт государственной историко-культурной экспертизы предоставляется согласно действующего законодательства в формате Adobe Acrobat (*.pdf, *.sig), подписанный усиленной квалифицированной подписью государственного эксперта.</p>

**АКТ**  
**государственной историко-культурной экспертизы**  
**Раздела проектной документации «Реконструкция автомобильной дороги А-180**  
**«Нарва» Санкт-Петербург - граница с Эстонской республикой на участке км 31+440 –**  
**км 54+365, Ленинградская область. Обеспечение сохранности объектов культурного**  
**наследия»**

### ПРИЛОЖЕНИЕ 3

**Карта градостроительного зонирования МО Русско-Высоцкое сельское  
поселение от 18.11.2014.**

(источник: <http://www.rusko-vys.ru/gradostroitelstvo>)

# Карта градостроительного зонирования муниципального образования Русско-Высоцкое сельское поселение муниципального образования Ломоносовский муниципальный район Ленинградской области



Ропшинское  
сельское поселение

Лаголовское  
сельское поселение

с. Русско-Высоцкое

дер. Телези

дер. Телези

дер. Телези

с. Русско-Высоцкое

Кипенское  
сельское поселение

Гатчинский  
муниципальный район

## Условные обозначения

- Территориальные границы**  
 — Муниципального района  
 — Сельского поселения  
 — Населённого пункта
- Населённые пункты**  
 — Административный центр поселения  
 — Сельский населённый пункт

с. Русско-Высоцкое  
дер. Телези

- Территории и объекты**  
 — Леса  
 — Сельскохозяйственных угодий  
**Объекты инженерной инфраструктуры:**  
 — Федерального значения  
 — Магистральный газопровод  
 — Регионального значения  
 — ЛЭП 330 кВ  
 — ЛЭП 110 кВ  
 — Подстанция 110 кВ  
 — Невский водовод

- Поверхностные водные объекты:**  
 — Водоток  
 — Водоем

- Территориальные зоны**  
**Жилые зоны**  
 — Ж1 Зона застройки индивидуальными жилыми домами  
 — Ж3 Зона застройки среднеэтажными жилыми домами  
 — Ж4 Зона застройки многоэтажными жилыми домами  
 — Ж5 Зона размещения объектов дошкольного и общего образования  
 — Ж8 Зона комплексной застройки  
**Общественно-деловые зоны**  
 — О1 Зона размещения объектов социального, коммунально-бытового, делового, общественного и коммерческого назначения

- Зоны рекреационного назначения**  
 — Р1 Зона скверов, парков, бульваров  
 — Р2 Зона природного ландшафта  
 — Р3 Зона отдыха, занятий физической культурой и спортом  
**Зоны сельскохозяйственного использования**  
 — Сх2 Зона, занятая объектами сельскохозяйственного назначения  
**Производственные зоны**  
 — П1 Производственная зона  
 — П2 Коммунально-складская зона  
**Зоны специального назначения**  
 — СЗ Зона санитарно-защитного озеленения  
 — Сп1 Зона специального назначения, связанная с заочистными  
**Зоны инженерной и транспортной инфраструктуры**  
 — Т Зона транспортной инфраструктуры  
 — И Зона инженерной инфраструктуры
- Границы зон с особыми условиями использования территорий**  
 — Санитарно-защитная зона  
 — Санитарный разрыв  
 — Охранная зона  
 — Водоохранная зона  
 — Санитарно-защитная полоса  
 — Придорожная полоса
- Территории объектов культурного наследия**  
 — Территории объектов культурного наследия

22

Масштаб 1 : 5 000

Примечание: \* Действие градостроительного регламента для указанной зоны Ж1 распространяется на земельные участки только после завершения работ по реконструкции участка магистрального газопровода Кипен-Яри - Ленинград (обход дер. Телези) и прекращении действия ограничений по застройке территории в границах санитарного разрыва от магистрального газопровода.

**АКТ**

*государственной историко-культурной экспертизы*

*Раздела проектной документации «Реконструкция автомобильной дороги А-180 «Нарва» Санкт-Петербург - граница с Эстонской республикой на участке км 31+440 – км 54+365, Ленинградская область. Обеспечение сохранности объектов культурного наследия»*

**ПРИЛОЖЕНИЕ 4**

**Раздел проектной документации «Реконструкция автомобильной дороги А-180 «Нарва» Санкт-Петербург - граница с Эстонской республикой на участке км 31+440 – км 54+365, Ленинградская область. Обеспечение сохранности объектов культурного наследия»**

Общество с ограниченной ответственностью



Заказчик: ФКУ Упрдор "Северо-Запад"

**Реконструкция участков автомобильной дороги М-11 «Нарва» от Санкт-Петербурга до границы с Эстонской республикой (на Таллин).**

**Реконструкция автомобильной дороги А-180 «Нарва» Санкт-Петербург - граница с Эстонской республикой на участке км 31+440 – км 54+365, Ленинградская область.**

## **ПРОЕКТНАЯ ДОКУМЕНТАЦИЯ**

### **Обеспечение сохранности объектов культурного наследия**

**128.01ис/14-194-СОКН**

Изм.	№ док.	Подп.	Дата

Москва– 2021



Общество с ограниченной ответственностью



Заказчик: ФКУ Упрдор "Северо-Запад"

**Реконструкция участков автомобильной дороги М-11 «Нарва» от Санкт-Петербурга до границы с Эстонской республикой (на Таллин).**

**Реконструкция автомобильной дороги А-180 «Нарва» Санкт-Петербург - граница с Эстонской республикой на участке км 31+440 – км 54+365, Ленинградская область.**

## ПРОЕКТНАЯ ДОКУМЕНТАЦИЯ

Государственный контракт \_\_\_\_\_

### Обеспечение сохранности объектов культурного наследия

**128.01ис/14-194-СОКН**

Генеральный директор

Главный инженер проекта



М.О. Прудников

В.И. Тюрин

Изм.	№ док.	Подп.	Дата

Москва – 2021

ОБЩЕСТВО С ОГРАНИЧЕННОЙ ОТВЕТСТВЕННОСТЬЮ  
«ГЕО-ПРОЕКТ»

Свидетельство № 0742-2013-7839418049-05 от 30 мая 2013 г.

РЕКОНСТРУКЦИЯ УЧАСТКОВ АВТОМОБИЛЬНОЙ ДОРОГИ  
М-11 «НАРВА» ОТ САНКТ – ПЕТЕРБУРГА ДО ГРАНИЦЫ С  
ЭСТОНСКОЙ РЕСПУБЛИКОЙ (НА ТАЛЛИН)  
РЕКОНСТРУКЦИЯ АВТОМОБИЛЬНОЙ ДОРОГИ А-180 «НАРВА»  
САНКТ-ПЕТЕРБУРГ - ГРАНИЦА С ЭСТОНСКОЙ РЕСПУБЛИКОЙ  
НА УЧАСТКЕ КМ 31+440 – КМ 54+365,  
ЛЕНИНГРАДСКАЯ ОБЛАСТЬ

*ПРОЕКТНАЯ ДОКУМЕНТАЦИЯ*

ОБЕСПЕЧЕНИЕ СОХРАННОСТИ ОБЪЕКТОВ  
КУЛЬТУРНОГО НАСЛЕДИЯ

128.01ис/14-194 - СОКН

Изн. № подл.	
Подп. и дата	
Взам. инв. №	

Генеральный директор

Главный инженер проекта

Экз. № \_\_\_\_



М.Ю. Артемьев

Г.В. Прокопец



Наименование документа	Примечание
Содержание	3
<b>Текстовая часть</b>	5
Введение	6
1 Нормативные и ненормативные документы, явившиеся основанием для разработки раздела и учтенные при создании раздела	6
2 Описание объектов культурного наследия регионального значения в г. Великий Новгород, Новгородская область	7
2.1 Сведения о наименовании объекта культурного наследия	7
2.2 Сведения о времени возникновения или дате создания объекта культурного наследия, датах основных изменений (перестроек) данного объекта и (или) датах связанных с ним исторических событий	7
2.3 Сведения о категории историко-культурного значения объекта культурного наследия	7
2.4 Сведения о виде объекта культурного наследия	7
2.5 Номер и дата принятия органом государственной власти решения о включении объекта культурного наследия в реестр	7
2.6 Сведения о местонахождении объекта культурного наследия (адрес объекта или при его отсутствии описание местоположения объекта)	7
2.7 Описание границ территории объекта культурного наследия	8
2.8 Описание объекта культурного наследия	8
2.9 Режим использования земельного участка в границах которого располагается объект культурного наследия	8
2.10 Сведения о наличии зон охраны объекта культурного наследия с указанием номера и даты принятия органом государственной власти акта об утверждении указанных зон либо информация о расположении данного объекта культурного наследия в границах зон охраны иного объекта культурного наследия	9

Инв. № подл.	Подп. и дата	Взам. инв. №

						128.01ис/14-194-СОКН-С			
Изм.	Кол.уч.	Лист	№ док.	Подпись	Дата				
Разработал		Грибихина		<i>Грибихина</i>	03.21	<b>СОДЕРЖАНИЕ</b>	Стадия	Лист	Листов
Проверил		Прокопец		<i>Прокопец</i>	03.21		П	1	2
Н.контроль		Дейч		<i>Дейч</i>	03.21		<b>ООО «ГЕО-ПРОЕКТ»</b> Санкт-Петербург		
<b>27</b>									



3 Общие сведения об объекте строительства	10
3.1 Описание территории земельного участка, выделенного для реконструкции автомобильной дороги	10
3.2 Описание строительных работ, реализуемых на участке проектирования, непосредственно связанном с территорией объекта культурного наследия	11
4 Оценка влияния строительных работ на объект культурного наследия и мероприятия по обеспечению сохранности данного памятника истории и культуры	12
4.1. Возможные факторы угрожающие состоянию объекта культурного наследия в период производства работ	12
4.2 Мероприятия по обеспечению сохранности объектов культурного наследия в период подготовительных и строительных работ	12
Выводы раздела обеспечения сохранности объекта культурного наследия	15
Список литературы	16
<b>Текстовые приложения</b>	17
1 Сведения Комитета по сохранению культурного наследия Ленинградской области	18
2 Фотофиксация объекта культурного наследия	44
3 Кадастровый номер квартала, на территории которого находится объект культурного наследия	46
<b>Графические приложения</b>	47
План-схема участка проектирования, непосредственно связанного с территорией объекта культурного наследия М 1:200	48

Изм.	Кол.уч.	Лист	№ док.	Подпись	Дата



## **ТЕКСТОВАЯ ЧАСТЬ**

## Введение

Целью данного раздела является разработка мероприятий, обеспечивающих сохранность объекта культурного наследия федерального значения – «Памятник-обелиск воинам 30 Гвардейского корпуса, отличившимся в боях при ликвидации вражеской блокады Ленинграда в январе 1944 г.» в рамках реализации проекта «Реконструкция участков автомобильной дороги М-11 «Нарва» от Санкт – Петербурга до границы с Эстонской Республикой (на Таллин). Реконструкция автомобильной дороги А-180 «Нарва» Санкт-Петербург – граница с Эстонской Республикой на участке км 31+440 – км 54+365, Ленинградская область».

Раздел включает в себя перечень мероприятий для обеспечения сохранности объекта культурного наследия в период реконструкции автомобильной дороги А-180 «Нарва» Санкт-Петербург – граница с Эстонской Республикой на участке км 31+440 – км 54+365.

### 1. Нормативные и ненормативные документы, явившиеся основанием для разработки раздела и учтенные при создании раздела:

- Федеральный закон Российской Федерации от 25.06.2002 № 73-ФЗ «Об объектах культурного наследия (памятниках истории и культуры) народов Российской Федерации» (далее – Федеральный закон № 73-ФЗ);
- Постановление Правительства Российской Федерации от 16.02.2008 № 87 «О составе разделов проектной документации и требованиях к их содержанию»;
- Постановление Правительства Российской Федерации от 26.04.2008 № 315 «Об утверждении положения о зонах охраны объектов культурного наследия (памятников истории и культуры) народов Российской Федерации»;
- Национальный стандарт РФ «Состав и содержание научно-проектной документации по сохранению объектов культурного наследия памятники истории и культуры» (ГОСТ Р 55528-2013);
- Градостроительный кодекс Российской Федерации;
- Единый государственный реестр объектов культурного наследия (памятников истории и культуры) народов Российской Федерации;
- Письмо Комитета по сохранению объектов культурного наследия Ленинградской области от 02.03.2021 г. ИСХ-1061/2021;
- Проектная документация по объекту «Реконструкция участков автомобильной дороги М-11 «Нарва» от Санкт – Петербурга до границы с Эстонской Республикой (на Таллин). Реконструкция автомобильной дороги А-180 «Нарва» Санкт-Петербург – граница с Эстонской Республикой на участке км 31+440 – км 54+365, Ленинградская область».

Взам инв. №							128.01ис/14-194-СОКН-ПЗ		
Полп. и дата							ПОЯСНИТЕЛЬНАЯ ЗАПИСКА		
	Изм.	Кол.уч.	Лист	№ док.	Подпись	Дата	Стадия	Лист	Листов
Инв. № полп.	Разработал		Грибихина		<i>Грибихина</i>	03.21	П	1	11
	Проверил		Прокопец		<i>Прокопец</i>	03.21			
	Н.контроль		Дейч		<i>Дейч</i>	03.21			
<b>30</b>							ООО «ГЕО-ПРОЕКТ» Санкт-Петербург		









существующих на территории памятника или ансамбля объектов капитального строительства; проведение земляных, строительных, мелиоративных и иных работ, за исключением работ по сохранению объекта культурного наследия или его отдельных элементов, сохранению историко-градостроительной или природной среды объекта культурного наследия;

2) на территории памятника, ансамбля или достопримечательного места разрешается ведение хозяйственной деятельности, не противоречащей требованиям обеспечения сохранности объекта культурного наследия и позволяющей обеспечить функционирование объекта культурного наследия в современных условиях.

**2.10. Сведения о наличии зон охраны объекта культурного наследия с указанием номера и даты принятия органом государственной власти акта об утверждении указанных зон либо информация о расположении данного объекта культурного наследия в границах зон охраны иного объекта культурного наследия.**

Границы зон охраны объекта культурного наследия «Памятник-обелиск воинам 30 Гвардейского корпуса, отличившимся в боях при ликвидации вражеской блокады Ленинграда в январе 1944 г.» не утверждены.

Изм.	Кол.уч.	Лист	№ док.	Подпи	Дата	128.01ис/14-194-СОКН-ПЗ	33	Лист	4
									4
									4
Взам инв. №	Полп. и дата	Изм. № полп.						Лист	4





южный обход п. Черемыкино длиной около 4,4 километров. Конец трассы участка реконструкции ПК576+93,11 соответствует км 57+034 существующей автодороги.

Всего трасса имеет 24 угла поворота, с минимальным радиусом закругления – 1000 м.

Длина трассы - 26,257 км. Длина участка строительных работ по варианту – 26,257 км.

В начале трассы за границей работ предусматривается переходный участок длиной 115м для отгона ширины проектируемой дороги к ширине существующей дороги.

### 3.2. Описание строительных работ, реализуемых на участке проектирования, непосредственно связанном с территорией объекта культурного наследия.

В рамках представленного проекта на участке проектирования, непосредственно связанном с территорией объекта культурного наследия «Памятник-обелиск воинам 30 Гвардейского корпуса, отличившимся в боях при ликвидации вражеской блокады Ленинграда в январе 1944 г.» проектными решениями предусмотрено сопряжение реконструируемой автомобильной дороги М-11 «Нарва» с улицей в н.п. Русско-Высоцкое.

Для реализации указанных проектных решений выполняются:

- разработка грунта под а/б проезд, тротуар, бортовой камень до проектной отметки;
- устройство песчаного и щебеночного оснований с уплотнением виброплитой;
- монтаж бортовых камней (типа БР 100.20.8, БР 100.30.18);
- устройство а/б покрытия проезда и тротуара;
- срезка ветвей деревьев, расположенных в границах объекта культурного наследия и нависающих над проезжей частью реконструируемой автомобильной дороги с целью исключения негативного влияния на них и беспрепятственного проезда дорожного транспорта.

Инв. № подл.							128.01ис/14-194-СОКН-ПЗ	Лист
								6
	Взам. инв. №	Подл. и дата	Изм.	Кол.уч.	Лист	№ док.		Подпи



#### 4. Оценка влияния строительных работ на объект культурного наследия и мероприятия по обеспечению сохранности данного памятника истории и культуры.

##### 4.1 Возможные факторы, угрожающие состоянию объекта культурного наследия в период производства работ.

К возможным факторам, могущим оказать негативное влияние на объект культурного наследия можно отнести:

- нарушение технологии строительных и земляных работ;
- нарушение определенной проектом зоны складирования грунта;
- изменение утвержденных в проекте границ устройства складской площадки для строительных материалов;
- не соблюдение техники безопасности в строительстве (СНиП 12-04-2002);
- нарушение схем движения автотехники и мест ее временной стоянки;
- не соблюдение границ территории, отводимых для строительства;
- нарушение определенных проектом мест размещения инвентарных контейнеров, мест для бытовых и строительных отходов;
- обслуживание автотранспортных средств и механизмов не специализированными предприятиями, не имеющими соответствующие лицензии.

##### 4.2. Мероприятия по обеспечению сохранности объекта культурного наследия в период подготовительных и строительных работ.

В рамках представленного проекта участок проектирования непосредственно связан с территорией объекта культурного наследия «Памятник-обелиск воинам 30 Гвардейского корпуса, отличившимся в боях при ликвидации вражеской блокады Ленинграда в январе 1944 г.».

При проведении работ в непосредственной близости с объектом культурного наследия «Памятник-обелиск воинам 30 Гвардейского корпуса, отличившимся в боях при ликвидации вражеской блокады Ленинграда в январе 1944 г.» необходимо обеспечить:

- маркировку границ территории объекта культурного наследия на время проведения строительных работ сигнальной лентой с установкой информационных табличек;
- устройство ограждения высотой 1,2 м на участке производства работ;
- защиту деревьев, расположенных в границах территории объекта культурного наследия, деревянными коробами.

В целях сохранения физической целостности объекта культурного наследия «Памятник-обелиск воинам 30 Гвардейского корпуса, отличившимся в боях при ликвидации вражеской блокады Ленинграда в январе 1944 г.» в границах его территории запрещается:

- складирование строительных материалов и грунта;
- проезд и стоянка строительной техники;
- проведение любых видов земляных и строительных работ, за исключением работ, не противоречащих требованиям обеспечения сохранности объекта культурного и позволяющих обеспечить функционирование объекта культурного наследия в современных условиях.

Изм. №	№ подл.	Подп. и дата	Взам. инв. №

						128.01ис/14-194-СОКН-ПЗ	36	Лист
								7
Изм.	Кол.уч.	Лист	№ док.	Подпи	Дата			





13. Выполнять обслуживание используемой техники и механизмов только специализированными предприятиями, за пределами реконструируемой автомобильной дороги на специально отведенных площадках.

14. Сбор и хранение производственных отходов осуществлять в закрытых металлических контейнерах, расположенных на строительной площадке в соответствии ПОС, с последующим вывозом на полигон. Попадание ТБО и строительных отходов на территорию объекта культурного наследия не допускается. Предусмотреть регулярное проведение мероприятий по уборке территории участка производства работ, включая периодическую уборку строительного мусора.

15. Качественное выполнение производственного контроля при реконструкции автомобильной дороги вблизи объекта культурного наследия.

В случае изменения проектных решений, мероприятия обеспечению сохранности объекта культурного наследия, разработанные настоящим разделом, подлежат корректировке.

Согласно п. 4 ст. 36 Федерального закона № 73-ФЗ в случае обнаружения в ходе проведения изыскательских, проектных, земляных, строительных, мелиоративных, хозяйственных и иных работ объекта, обладающего признаками объекта культурного наследия, в том числе объекта археологического наследия, заказчик указанных работ, технический заказчик (застройщик) объекта капитального строительства, лицо, проводящее указанные работы, обязаны незамедлительно приостановить указанные работы и в течение трех дней со дня обнаружения такого объекта направить в региональный орган охраны объектов культурного наследия письменное заявление об обнаруженном объекте культурного наследия либо заявление в форме электронного документа, подписанного усиленной квалифицированной электронной подписью в соответствии с требованиями Федерального закона от 6 апреля 2011 года N 63-ФЗ «Об электронной подписи». Региональным органом охраны объектов культурного наследия Ленинградской области является Комитет по культуре Ленинградской области.

Изм.	Кол.уч.	Лист	№ док.	Подпи	Дата	Изм. № подл	Подп. и дата	Взам. инв. №	128.01ис/14-194-СОКН-ПЗ	Лист
										9









## **ТЕКСТОВЫЕ ПРИЛОЖЕНИЯ**



Согласно ст. 5.1 Федерального закона от 25.06.2002 № 73-ФЗ «Об объектах культурного наследия (памятниках истории и культуры) народов Российской Федерации» (далее – Федеральный закон № 73) на территории памятника запрещаются строительство объектов капитального строительства и увеличение объемно-пространственных характеристик существующих на территории памятника объектов капитального строительства; проведение земляных, строительных, мелиоративных и иных работ, за исключением работ по сохранению объекта культурного наследия или его отдельных элементов, сохранению историко-градостроительной или природной среды объекта культурного наследия.

На основании вышеизложенного поясняю, что в соответствии со статьями 36, 45.1 Федерального закона № 73-ФЗ заказчик работ обязан:

- разработать в составе проектной документации раздел или проект об обеспечении сохранности объектов культурного наследия, включающий оценку воздействия проводимых работ на объект культурного наследия (далее – документация, обосновывающая меры по обеспечению сохранности объектов культурного наследия);

- получить по документации, обосновывающей меры по обеспечению сохранности объектов культурного наследия заключение государственной историко-культурной экспертизы и представить его совместно с указанной документацией в Комитет на согласование;

- обеспечить реализацию согласованной Комитетом документации, обосновывающей меры по обеспечению сохранности объектов культурного наследия.

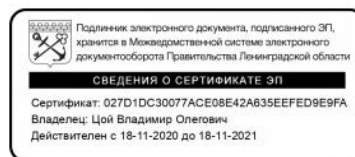
Порядок организации, проведения и рассмотрения заключения государственной историко-культурной экспертизы определен Положением о государственной историко-культурной экспертизе, утвержденным Постановлением Правительства Российской Федерации от 15.07.2009 № 569. Со списком аттестованных экспертов можно ознакомиться на официальном сайте Министерства культуры Российской Федерации: [mktf.ru](http://mktf.ru).

Дополнительно уведомляю о том, что в соответствии со ст. 36 Федерального закона № 73-ФЗ в случае обнаружения в ходе проведения изыскательских, проектных, земляных, строительных, мелиоративных, хозяйственных работ и иных работ объекта, обладающего признаками объекта культурного наследия, в том числе объекта археологического наследия, заказчик указанных работ, технический заказчик (застройщик) объекта капитального строительства, лицо, проводящее указанные работы, обязаны незамедлительно приостановить работы и в течение трех дней со дня обнаружения такого объекта направить в Комитет письменное заявление об обнаруженном объекте.

Приложение: в 1 экз. на 24 листах.

Заместитель Председателя  
Правительства Ленинградской области –  
председатель комитета

Исп.: Т.А. Кравчук, тел. (812) 539-45-11



В.О. Цой

Изм.	Кол.уч.	Лист	№ док.	Подпись	Дата



**АДМИНИСТРАЦИЯ ЛЕНИНГРАДСКОЙ ОБЛАСТИ  
КОМИТЕТ ПО СОХРАНЕНИЮ КУЛЬТУРНОГО НАСЛЕДИЯ  
ЛЕНИНГРАДСКОЙ ОБЛАСТИ**

**ПРИКАЗ**

«01» марта 2021 г.

№ 01-03/21-27  
Санкт-Петербург

**О внесении изменений в приказ комитета по культуре Ленинградской области от 18 декабря 2019 года № 01-03/19-566 «Об установлении границ территории и предмета охраны объекта культурного наследия федерального значения «Памятник-обелиск воинам 30 Гвардейского корпуса, отличившимся в боях при ликвидации вражеской блокады Ленинграда в январе 1944 г.», 1944 г., по адресу: Ленинградская область, Ломоносовский район, муниципальное образование Русско-Высоцкое сельское поселение, село Русско-Высоцкое, сооружение 4А»**

В соответствии с Федеральным законом от 25 июня 2002 года № 73-ФЗ «Об объектах культурного наследия (памятниках истории и культуры) народов Российской Федерации», областным законом Ленинградской области от 25 декабря 2015 года № 140-оз «О государственной охране, сохранении, использовании и популяризации объектов культурного наследия (памятников истории и культуры) народов Российской Федерации, расположенных на территории Ленинградской области», Положением о комитете по сохранению культурного наследия Ленинградской области, утвержденным постановлением Правительства Ленинградской области от 24 декабря 2020 года № 850:

1. Внести изменения в приложение 1 приказа комитета по культуре Ленинградской области от 18 декабря 2019 года № 01-03/19-566 «Об установлении границ территории и предмета охраны объекта культурного наследия федерального значения «Памятник-обелиск воинам 30 Гвардейского корпуса, отличившимся в боях при ликвидации вражеской блокады Ленинграда в январе 1944 г.», 1944 г., по адресу: Ленинградская область, Ломоносовский район, муниципальное образование Русско-Высоцкое сельское поселение, село Русско-Высоцкое, сооружение 4А» согласно приложению к настоящему приказу.

2. Комитету по сохранению культурного наследия Ленинградской области обеспечить:

- внесение соответствующих сведений в Единый государственный реестр объектов культурного наследия (памятников истории и культуры) народов Российской Федерации;

Изм.	Кол.уч.	Лист	№ док.	Подпись	Дата



Изм.	Кол.уч.	Лист	№ док.	Подпись	Дата	44	128.01ис/14-194-СОКН-ТП	Лист 3
------	---------	------	--------	---------	------	----	-------------------------	-----------

- копию настоящего приказа направить в сроки, установленные действующим законодательством, в федеральный орган исполнительной власти, уполномоченный Правительством Российской Федерации на осуществление государственного кадастрового учета, государственной регистрации прав, ведение Единого государственного реестра недвижимости и предоставление сведений, содержащихся в Едином государственном реестре недвижимости, его территориальные органы;

- обеспечить размещение настоящего приказа на сайте комитета по сохранению культурного наследия Ленинградской области в информационно-телекоммуникационной сети «Интернет».

3. Настоящий приказ вступает в силу со дня его официального опубликования.

4. Контроль за исполнением настоящего приказа оставляю за собой.

Заместитель Председателя Правительства  
Ленинградской области – председатель  
комитета по сохранению культурного наследия



В.О. Цой

Инва. № подл.	Подп. и дата	Взам. инв. №

Изм.	Кол.уч.	Лист	№ док.	Подпись	Дата

Приложение  
к приказу комитета по сохранению  
культурного наследия  
Ленинградской области  
от « 01 » марта 2021 г.  
№ 01-03/21-27

**Граница территории объекта культурного наследия федерального значения  
«Памятник-обелиск воинам 30 Гвардейского корпуса, отличившимся в боях  
при ликвидации вражеской блокады Ленинграда в январе 1944 г.», 1944 г.,  
по адресу: Ленинградская область, Ломоносовский район, муниципальное  
образование Русско-Высоцкое сельское поселение, село Русско-Высоцкое,  
сооружение 4А»**

**1. Текстовое описание границ**

Границы территории объекта культурного наследия проходят на северо-восток от точки 1 до точки 2, на юго-восток от точки 2 до точки 3, на юго-запад от точки 3 до точки 4, на северо-запад от точки 4 до точки 1.

Изм.	Кол.уч.	Лист	№ док.	Подпись	Дата



						Лист
						5

**2. Карта (схема) границ территории объекта культурного наследия федерального значения «Памятник-обелиск воинам 30 Гвардейского корпуса, отличившимся в боях при ликвидации вражеской блокады Ленинграда в январе 1944 г.» по адресу: Ленинградская область, Ломоносовский район, село Русско-Высоцкое, сооружение 4А**



Масштаб 1:2000

Условные обозначения

- - Характерная точка границы, сведения о которой позволяют однозначно определить ее положение на местности
- 1 - Обозначение новой характерной точки
- - Территория объекта культурного наследия

Инва. № подл.	Подп. и дата	Взам. инв. №

Изм.	Кол.уч.	Лист	№ док.	Подпись	Дата







АДМИНИСТРАЦИЯ ЛЕНИНГРАДСКОЙ ОБЛАСТИ  
КОМИТЕТ ПО КУЛЬТУРЕ ЛЕНИНГРАДСКОЙ ОБЛАСТИ

ПРИКАЗ

«18» декабря 2019 г.

№ 01-03/19-566  
г. Санкт-Петербург

**Об установлении границ территории и предмета охраны объекта культурного наследия федерального значения «Памятник-obelisk воинам 30 Гвардейского корпуса, отличившимся в боях при ликвидации вражеской блокады Ленинграда в январе 1944 г.», 1944 г. по адресу: Ленинградская область, Ломоносовский район, муниципальное образование Русско-Высоцкое сельское поселение, село Русско-Высоцкое, сооружение 4А**

В соответствии со статьями 3.1, 9.1, 20, 33 Федерального закона от 25 июня 2002 года № 73-ФЗ «Об объектах культурного наследия (памятниках истории и культуры) народов Российской Федерации», ст. 4 закона Ленинградской области от 25 декабря 2015 года № 140-оз «О государственной охране, сохранении, использовании и популяризации объектов культурного наследия (памятников истории и культуры) народов Российской Федерации, расположенных на территории Ленинградской области», п. 2.2.1. Положения о комитете по культуре Ленинградской области, утвержденного постановлением Правительства Ленинградской области от 24 октября 2017 года № 431, приказываю:

1. Установить границы и режим использования территории объекта культурного наследия федерального значения «Памятник-obelisk воинам 30 Гвардейского корпуса, отличившимся в боях при ликвидации вражеской блокады Ленинграда в январе 1944 г.», 1944 г. по адресу: Ленинградская область, Ломоносовский район, муниципальное образование Русско-Высоцкое сельское поселение, село Русско-Высоцкое, сооружение 4А, принятого на государственную охрану Постановлением Совета министров РСФСР от 30 августа 1960 года № 1327, согласно приложению 1 к настоящему приказу.

2. Установить предмет охраны объекта культурного наследия федерального значения «Памятник-obelisk воинам 30 Гвардейского корпуса, отличившимся в боях при ликвидации вражеской блокады Ленинграда в январе 1944 г.», 1944 г. по адресу: Ленинградская область, Ломоносовский район, муниципальное образование Русско-Высоцкое сельское поселение, село Русско-Высоцкое, сооружение 4А, согласно приложению 2 к настоящему приказу.

3. Отделу по осуществлению полномочий Российской Федерации в сфере объектов культурного наследия департамента государственной охраны, сохранения

Изм.	Кол.уч.	Лист	№ док.	Подпись	Дата

Изм.	Кол.уч.	Лист	№ док.	Подпись	Дата

и использования объектов культурного наследия комитета по культуре Ленинградской области обеспечить:

- внесение соответствующих сведений в Единый государственный реестр объектов культурного наследия (памятников истории и культуры) народов Российской Федерации;

- копию настоящего приказа направить в сроки, установленные действующим законодательством, в федеральный орган исполнительной власти, уполномоченный Правительством Российской Федерации на осуществление государственного кадастрового учета, государственной регистрации прав, ведение Единого государственного реестра недвижимости и предоставление сведений, содержащихся в Едином государственном реестре недвижимости, его территориальные органы.

4. Отделу взаимодействия с муниципальными образованиями, информатизации и организационной работы комитета по культуре Ленинградской области обеспечить размещение настоящего приказа на сайте комитета по культуре Ленинградской области в информационно-телекоммуникационной сети «Интернет».

5. Контроль за исполнением настоящего приказа возложить на заместителя начальника департамента государственной охраны, сохранения и использования объектов культурного наследия комитета по культуре Ленинградской области.

6. Настоящий приказ вступает в силу со дня его официального опубликования.

Председатель комитета



В.О. Цой

Инв. № подл.	Подп. и дата	Взам. инв. №								Лист	
Изм.	Кол.уч.	Лист	№ док.	Подпись	Дата	128.01ис/14-194-СОКН-ТП				9	
						50					

Приложение № 1  
к приказу комитета по культуре  
Ленинградской области  
от «18» декабря 2019 г.  
№ 01-03/19-1566

**Границы территории объекта культурного наследия федерального значения «Памятник-obelisk воинам 30 Гвардейского корпуса, отличившимся в боях при ликвидации вражеской блокады Ленинграда в январе 1944 г.», 1944 г. по адресу: Ленинградская область, Ломоносовский район, муниципальное образование Русско-Высоцкое сельское поселение, село Русско-Высоцкое, сооружение 4А**

**1. Текстовое описание границ**

Границы территории объекта культурного наследия проходят на северо-восток от точки 1 до точки 2, на юго-восток от точки 2 до точки 3, на юго-запад от точки 3 до точки 4, на северо-запад от точки 4 до точки 1.

**2. Карта (схема) границ территории объекта культурного наследия федерального значения «Памятник-obelisk воинам 30 Гвардейского корпуса, отличившимся в боях при ликвидации вражеской блокады Ленинграда в январе 1944 г.», 1944 г. по адресу: Ленинградская область, Ломоносовский район, муниципальное образование Русско-Высоцкое сельское поселение, село Русско-Высоцкое, сооружение 4А**



Ключевые обозначения:  
● Характерная точка границы, сведения о которой по возможности однозначно определяют ее местоположение на местности  
1 Обозначение новой характерной точки  
— Территория объекта культурного наследия

Изм.	Кол.уч.	Лист	№ док.	Подпись	Дата

**3. Перечень координат поворотных (характерных) точек границ территории объекта культурного наследия федерального значения «Памятник-обелиск воинам 30 Гвардейского корпуса, отличившимся в боях при ликвидации вражеской блокады Ленинграда в январе 1944 г.», 1944 г. по адресу: Ленинградская область, Ломоносовский район, муниципальное образование Русско-Высоцкое сельское поселение, село Русско-Высоцкое, сооружение 4А**

Обозначение характерных точек части границы	Координаты, м		Метод определения координат характерной точки	Средняя квадратическая погрешность положения характерной точки (Мт), м	Описание обозначения точки на местности (при наличии)
	X	Y			
1	2	3	4	5	6
Часть 1					
1	409106.82	2192610.59	Картометрический метод	0.50	-
2	409118.02	2192625.89	Картометрический метод	0.50	-
3	409102.67	2192637.99	Картометрический метод	0.50	-
4	409091.17	2192622.69	Картометрический метод	0.50	-
1	409106.82	2192610.59	Картометрический метод	0.50	-

**Режим использования территории объекта культурного наследия федерального значения «Памятник-обелиск воинам 30 Гвардейского корпуса, отличившимся в боях при ликвидации вражеской блокады Ленинграда в январе 1944 г.», 1944 г. по адресу: Ленинградская область, Ломоносовский район, муниципальное образование Русско-Высоцкое сельское поселение, село Русско-Высоцкое, сооружение 4А**

**На территории Памятника разрешается:**

- проведение работ по сохранению объекта культурного наследия (меры, направленные на обеспечение физической сохранности и сохранение историко-культурной ценности объекта культурного наследия, предусматривающие консервацию, ремонт, реставрацию, включающие в себя научно-исследовательские, изыскательские, проектные и производственные работы, научное руководство за проведением работ по сохранению объекта культурного наследия, технический и авторский надзор за проведение этих работ);

- реконструкция, ремонт существующих инженерных коммуникаций, благоустройство, озеленение, установка малых архитектурных форм, иная хозяйственная деятельность (по согласованию с федеральным органом охраны объектов культурного наследия), не противоречащая требованиям обеспечения сохранности объекта культурного наследия и позволяющая обеспечить функционирование объекта культурного наследия в современных условиях, обеспечивающая недопущение ухудшения состояния территории объекта

Изм.	Кол.уч.	Лист	№ док.	Подпись	Дата

культурного наследия.

**На территории Памятника запрещается:**

- строительство объектов капитального строительства и увеличение объемно-пространственных характеристик существующих на территории памятника объектов капитального строительства; проведение земляных, строительных, мелиоративных и иных работ, за исключением работ по сохранению объекта культурного наследия или его отдельных элементов, сохранению историко-градостроительной или природной среды объекта культурного наследия;
- установка рекламных конструкций, распространение наружной рекламы;
- осуществление любых видов деятельности, ухудшающих экологические условия и гидрологический режим на территории объекта культурного наследия, создающих вибрационные нагрузки динамическим воздействием на грунты в зоне их взаимодействия с объектами культурного наследия.

Инва. № подл.	Подп. и дата	Взам. инв. №
---------------	--------------	--------------




						128.01ис/14-194-СОКН-ТП	Лист
							12
Изм.	Кол.уч.	Лист	№ док.	Подпись	Дата		

Приложение № 2  
к приказу комитета по культуре  
Ленинградской области  
от «18» декабря 2019 г.  
№ 01-03/19-566

**Предмет охраны**  
объекта культурного наследия федерального значения «Памятник-обелиск  
воинам 30 Гвардейского корпуса, отличившимся в боях при ликвидации  
вражеской блокады Ленинграда в январе 1944 г.», 1944 г. по адресу:  
Ленинградская область, Ломоносовский район, муниципальное образование  
Русско-Высоцкое сельское поселение, село Русско-Высоцкое, сооружение 4А




№ п/п	Виды предмета охраны	Предмет охраны	Фотофиксация
1	Объемно-пространственное решение территории:	Местоположение – на юго-западной окраине села Русско-Высоцкое, на развилке дорог;  историческое пространственное и архитектурно-композиционное решение – площадка и обелиск в центре территории;  конфигурация территории – прямоугольная в плане.	
2	Объемно-пространственное решение:	Историческое местоположение памятника;  габариты и конфигурация (прямоугольная) площадки.	
3	Конструктивное решение:	Пьедестал: материал (бетон);  обелиск: материал (бетон с каменной крошкой);  мемориальная доска: материал (серый гранит).	

Изм.	Кол.уч.	Лист	№ док.	Подпись	Дата

4	<p>Архитектурно-художественное решение:</p>	<p>Исторические габариты и конфигурация пьедестала: квадратный в плане, трехступенчатый;</p> <p>исторические габариты, конфигурация и форма обелиска: высокий квадратный в плане обелиск с пирамидальным завершением, оформление горизонтальными рустами;</p> <p>венчающая обелиск бетонная скульптура - серп и молот в венке с пятиконечной звездой;</p> <p>барельеф на лицевом юго-западном фасаде обелиска в верхней части – флаг с ружьем; (материал-бетон)</p>	   
---	---	---	--

Ив. № подл.	Подп. и дата	Взам. инв. №

Изм.	Кол.уч.	Лист	№ док.	Подпись	Дата

		<p>барельеф на лицевом юго-западном фасаде обелиска в нижней части – флаги с колосом в центре (материал-бетон);</p> <p>высеченная дата «1944» на боковых северо-западном и юго-восточном фасадах обелиска в верхней части;</p> <p>мемориальная доска прямоугольной формы, с филенкой; гравировка, окрашенная бронзовой краской:</p> <p>«19 января 1944 г в этом районе войны 42-й и 2-й ударной армии громя немецко-фашистских захватчиков, замкнули кольцо вокруг петергофско- стрельнинской группировки врага и уничтожили ее»</p>	  
--	--	--	--

Предмет охраны может быть уточнен при проведении дополнительных научных исследований.

Взам. инв. №	
Подп. и дата	
Инв. № подл.	

Изм.	Кол.уч.	Лист	№ док.	Подпись	Дата





4710131000

2.4.-I.29.II  
индекс

МИНИСТЕРСТВО КУЛЬТУРЫ СССР

# ПАМЯТНИКИ ИСТОРИИ И КУЛЬТУРЫ СССР

(НЕДВИЖИМЫЕ)

СОЮЗНАЯ РЕСПУБЛИКА РС

Управление по охране культурного наследия

(наименование республиканского органа охраны памятников)

## ПАСПОРТ

ОБЕЛИСК ВОИНАМ 30-го ГВАРДЕЙСКОГО КОРПУСА,  
ОТЛИЧИВШИМСЯ В БОЯХ ПРИ ЛИКВИДАЦИИ ВРАЖЕСКОЙ

I. НАИМЕНОВАНИЕ ПАМЯТНИКА БЛОКАДЫ ЛЕНИНГРАДА В ЯНВАРЕ 1944 г.

II. ТИПОЛОГИЧЕСКАЯ  
ПРИНАДЛЕЖНОСТЬ

памятник археологии	памятник истории	памятник архитектуры	памятник монумент. иск-ва
	4		

III. ДАТИРОВКА ПАМЯТНИКА (или дата исторического события, с которым связано возникновение памятника — для памятников истории).

1944 г.

IV. АДРЕС (местонахождение) ПАМЯТНИКА Ленинградская обл.,

(АССР, край, область, район, автономная обл.,

Ломоносовский р-н, с. Русско-Высоцкое

национальный округ, населенный пункт, пути подъезда)

V. ХАРАКТЕР  
СОВРЕМЕННОГО  
ИСПОЛЬЗОВАНИЯ

по первонач. назначению	культурно-просветит.	туристско-экскурсион.	лечебно-оздоровительн.	жилые помещения	хозяйственное	не используется
+	музей, библ., клуб		больн., санат., д отд.		учрежден. торгов., промышл. склад	

### ПРИЛОЖЕНИЯ:

Фото общего вида — I  
 Фото фрагментов — II  
 Генплан — III  
 Обмеры: план — IV  
           фасад — V  
           разрез — VI  
 Схематический план  
 охранной зоны — VII

Вкладыш У1 а, У111 - 1 с.

Изм.	Кол.уч.	Лист	№ док.	Подпись	Дата

VI. ИСТОРИЧЕСКИЕ СВЕДЕНИЯ:

- |    |  |   |
|----|--|---|
| а) | для памятников археологии                              | — история возникновения, кем и когда производились разведки и раскопки, место хранения коллекций.                     |
|    | для памятников истории                                 | — история возникновения; краткая характеристика событий и лиц, в связи с которыми объект приобрел значение памятника. |
|    | для памятников архитектуры и монументального искусства | — автор, строитель, заказчик, история создания.   |

Обелиск воинам 30-го гвардейского корпуса расположен в с. Русско-Высоцкое Ломоносовского района, на 26-м км Таллинского шоссе. Здесь в ходе Красносельско-Ропшинской операции соединились части 2-й ударной и 42-й армий, завершив в январе 1944 г. окружение остатков разгромленной петергофско-стрельнинской группировки немецко-фашистских войск.

Подготовка операции началась осенью 1943 г. На приморском плацдарме /район Ораниенбаума/ были сконцентрированы войска 2-й ударной армии. Перейдя в наступление 14 января 1944 г., они прорвали главную полосу обороны противника южнее Ораниенбаума. Преследуя противника, 2-я УА 19 января освободила Ропшу, соединившись с частями 42-й армии в районе Русско-Высоцкого. В результате операции, проведенной одновременно с наступлением войск Волховского фронта, было нанесено серьезное поражение 18-й армии противника. Советские войска полностью освободили Ленинград от вражеской блокады.

Создание обелиска в с. Русско-Высоцкое было поручено группе фронтовых художников и архитекторов, среди которых наивысшую оценку получила совместная работа В.А.Петрова и К.Л.Иогансена. Силами инженерных войск Ленинградского фронта был возведен 10-ти метровый обелиск, посвященный воинам 30-го гвардейского корпуса, которые 19 января 1944 г. взяли штурмом расположенный в этом районе мощный опорный пункт немецко-фашистских войск. Сооружение обелиска было завершено в 1944 г.

Решением Исполкома Леноблсовета № 20-5 "О мерах улучшения охраны и пропаганды памятников культуры в районах и городах Ленинградской области" принятым в сентябре 1959 г., памятник в с. Русско-Высоцкое был включен в список объектов, подлежащих охране. /см. вкладыш/

б) перестройки и утраты, изменившие первоначальный облик памятника.

не наблюдаются

в) реставрационные работы (общая характеристика, время, автор, место хранения документации)

не проводились

Инв. № подл.	Подп. и дата	Взам. инв. №							Лист	
										128.01ис/14-194-СОКН-ТП
Изм.	Кол.уч.	Лист	№ док.	Подпись	Дата	58		17		

**VII. ОПИСАНИЕ ПАМЯТНИКА:**

- а) для памятников археологии — характер культурного слоя, важнейшие находки.
- для памятников истории — характеристика памятника, наличие, текст и время установления мемориальной доски.
- для памятников архитектуры — основные особенности планировочной, композиционно-пространственной структуры и конструкций; характер декора фасадов и интерьеров; наличие живописи, скульптуры, прикладного искусства; строительный материал, основные габариты.
- для памятников монумент. иск-ва — основные особенности композиционного и колористического решения; тексты, материал, техника, размер.

Памятник расположен на 26-м км Таллинского шоссе, в 80 метрах южнее перекрестка дорог на Ипень и Хюттелево.

На квадратной в плане низкой площадке-основании установлен четырехгранный, сложенный из блоков бетона с гранитной и кирпичной крошкой обелиск с пирамидальным навершием, оканчивающимся шаром с лавровым венком, в который вписаны скрещенные серп и молот.

На фасадной стороне обелиска в нижней части рельефное изображение приспущенных знамен, ограниченных горизонтальной гирляндой дубовых листьев. Над рельефом накладная вертикальная гранитная памятная доска серого цвета с надписью:

19 января 1944 г.  
в этом районе  
воины 42 й и 2 й  
ударной армии  
громя  
немецко-фашистских  
захватчиков  
замкнули  
кольцо вокруг  
Петергофско-  
стрельнинской  
группировки врага  
и уничтожили ее

В верхней части фасадной плоскости обелиска накладное рельефное изображение приспущенного знамени и направленного стволом вверх автомата; на боковых гранях - высечены даты - "1944"

- б) общая оценка общественной, научно-исторической и художественной значимости памятника.

Памятник воинской славы, имеющий большое значение для изучения истории Великой Отечественной войны. Воздвигнут на месте окружения вражеской группировки в ходе снятия блокады Ленинграда в январе 1944 г.

**VIII. ОСНОВНАЯ БИБЛИОГРАФИЯ, АРХИВНЫЕ ИСТОЧНИКИ, ИКОНОГРАФИЧЕСКИЙ МАТЕРИАЛ.**

см. вкладыш

Изм. № подл.	Подп. и дата	Взам. инв. №
--------------	--------------	--------------

Изм.	Кол.уч.	Лист	№ док.	Подпись	Дата	59	128.01ис/14-194-СОКН-ТП	Лист
								18

**IX. ТЕХНИЧЕСКОЕ СОСТОЯНИЕ**

характеристика общего состояния:

для памятников археологии	культурного слоя важнейших находок
для памятников архитектуры и истории	конструкций стен покрытий потолков пола декора фасадов интерьеров
в интерьере:	живописи скульптуры прикл. иск-ва
для памятников монументального искусства	цоколя постамента скульптуры грунта красочного слоя

хорошее	среднее	плохое	аварийное
+			

**X. СИСТЕМА ОХРАНЫ:**

а) категория охраны

союзная	республ.	местная	не состоит
		+	

б) дата и № документа о принятии под охрану

Постановление СМ РСФСР от 30.08.60 г., № 1327

в) границы охранной зоны и зоны регулирования застройки (краткое описание со ссылкой на утверждающий документ)

**не установлена**

г) балансовая принадлежность и конкретное использование

отсутствует

д) дата и № охранного документа

Дата составления паспорта

Составитель Ходяков М.В., к.и.н.  
(ф., и., о., должность или профессия)

27 августа 1996

(подпись)

Инспектор по охране памятников

Кудрявцева Л.В.

(подпись)

Болховская-т., «Ленуприздат», в. 1015, а3, 2 III-76г., т. 10.000

Изм.	Кол.уч.	Лист	№ док.	Подпись	Дата

Ленинградская обл.,  
Ломоносовский р-н,  
с. Русско-Высоцкое.  
Обелиск воинам 30-го  
гвардейского корпуса,  
отдичившимся в боях при  
ликвидации вражеской  
блокады Ленинграда в  
январе 1944 г.

2.4 1.29.11

### ВКЛАДЫШ I

УІ-а.

Согласно указанию СМ РСФСР 15 сентября 1959 г. была образована комиссия Исполкома Леноблсовета с участием представителей учреждений АН СССР и других заинтересованных организаций для проверки всех состоящих на учете памятников области. После проверки комиссией памятников истории был составлен акт, свидетельствующий о том, что памятник-обелиск воинам 30-го гвардейского корпуса в Русско-Высоцком относится к категории охраняемых республиканскими органами в районах Ленинградской области.

УІІІ.

ЦГА СПб.

Ф. 7179. Оп. 53<sup>а</sup>. Д. 533. Л. 57, 67-69, 75,

Оп. 56. Д. 623. Л. 89, 91; Д. 531. Л. 200.

Ф. 7384. Оп. 43. Д. 356. Л. 197 - Постановления и материалы Леноблисполкома и Ленгорисполкома.

Материалы фонда советской архитектурной графики /ФСАГ/ Государственного музея истории С.-Петербурга. І-Б-5729 ч. КП 316289.

Лукьянов Ю.А. Рубежи стойкости и мужества. Л., 1985. С. 71.

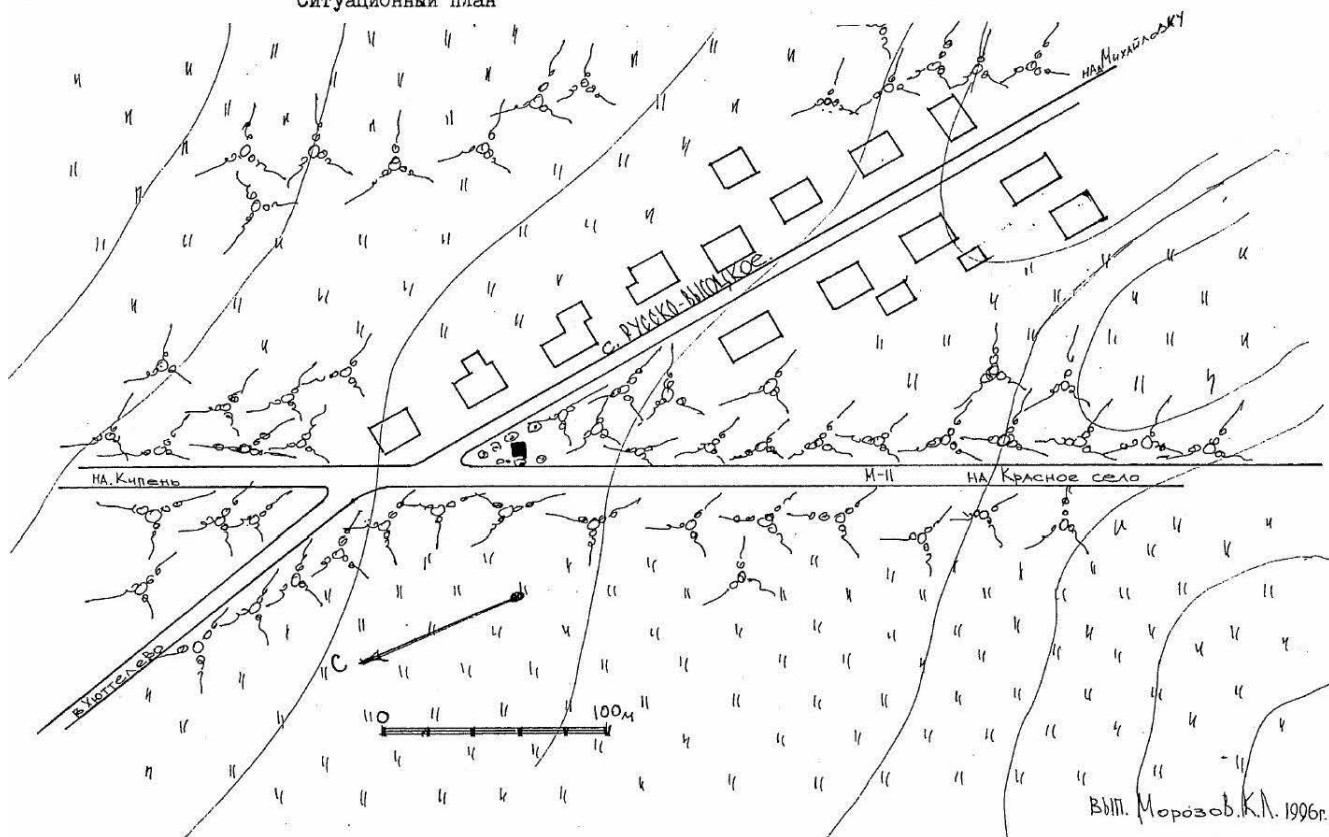
Караев Г.Н., Яблочкин Ю.Н., Воробьев Т.И. По местам боевой славы.

Ленинград и Ленинградская область. Л., 1962. С. 374-375.

Изм.	Кол.уч.	Лист	№ док.	Подпись	Дата	Взам. инв. №
						Подп. и дата
Изм.	Кол.уч.	Лист	№ док.	Подпись	Дата	Индв. № подл.

Ленинградская обл., Ломоносовский р-н, с. Русско-Высоцкое. Обелиск  
 воинам 30-го гвардейского корпуса, отличившимся в боях при ликвидации  
 вражеской блокады Ленинграда в январе 1944 г. 1944 г.

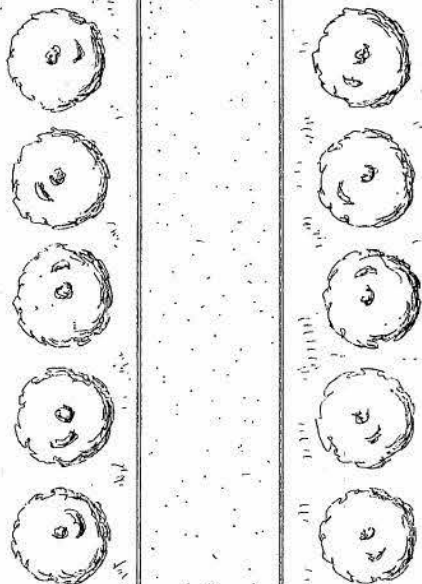

Ситуационный план



Инва. № подл.	Подп. и дата	Взам. инв. №

Изм.	Кол.уч.	Лист	№ док.	Подпись	Дата

ЛЕНИНГРАДСКАЯ ОБЛ., ЛОМОНОСОВСКИЙ Р-Н, С. РУССКО-ВЫСОЦКОЕ. ОБЕЛИСК  
 ВОИНАМ 30-го ГВАРДЕЙСКОГО КОРПУСА, ОТЛИЧИВШИМСЯ В БОЯХ ПРИ ЛИКВИДАЦИИ  
 БРАЖЕСКОЙ БЛОКАДЫ ЛЕНИНГРАДА В ЯНВАРЕ 1944 г.  
 1944 г. ПЛАН



КАРА ВЫП. Морозов К.А.

Инв. № подл.	Подп. и дата	Взам. инв. №

Изм.	Кол.уч.	Лист	№ док.	Подпись	Дата



Инва. № подл.	Подп. и дата	Взам. инв. №

Изм.	Кол.уч.	Лист	№ док.	Подпись	Дата





Инва. № подл.	Подп. и дата	Взам. инв. №

Изм.	Кол.уч.	Лист	№ док.	Подпись	Дата



2.4. -

МИНИСТЕРСТВО КУЛЬТУРЫ СССР ПАМЯТНИКИ ИСТОРИИ И КУЛЬТУРЫ СССР (недвижимые) 1.29.11  
 СОЮЗНАЯ РЕСПУБЛИКА РФ Управление по охране культурного наследия  
 Адрес Ленинградская обл., Ломоносовский р-н, с. Русско-Высоцкое  
(АССР, край, область, район, автономная обл., национальный округ, населенный пункт)

**УЧЕТНАЯ КАРТОЧКА** Обелиск воинам 30-го гвардейского корпуса, отличившимся в боях при ликвидации вражеской блокады Ленинграда в январе 1944 г.  
 I. НАИМЕНОВАНИЕ ПАМЯТНИКА  
 II. ТИПОЛОГИЧЕСКАЯ ПРИНАДЛЕЖНОСТЬ  
 Памятник археологии | Памятник истории | Памятник архит. | Памятник монум. иск-ва  
 1944 г. | 4

III. ДАТИРОВКА ПАМЯТНИКА  
 IV. ХАРАКТЕР СОВРЕМЕННОГО ИСПОЛЬЗОВАНИЯ  

по первонач. назначению	культурно-просветит.	туристско-экскурсион.	лечебно-оздоровительн.	жилые помещ.	хозяйственное	не используется
+						

Предлож. по использованию  
 V. ХАРАКТЕРИСТИКА ТЕХНИЧЕСКОГО СОСТОЯНИЯ  

хорошее	среднее	плохое	аварийное
+			

VI. КАТЕГОРИЯ ОХРАНЫ  

Союзная	Республик.	Местная	Не состоит
		+	

Наличие утвержденной охранной зоны  

да	нет

VII. НАЛИЧИЕ ДОКУМЕНТАЦИИ  

паспорт	фотографии	обмеры	реставрационные материалы
+	+		

Место хранения документов  
 Органы охраны | Реставрац. мастерские | Музей, архив, НИИ  

союзный	республикан.	местный	республикан.	местные	архив, НИИ
	+	+			


Составитель К.И.Н. Ходяков М.В. Инспектор по охране памятников Кудрявцева Л.В.  
(ф., и., о., должность или профессия, подпись) (ф., и., о., подпись)

Инва. № подл.	Подп. и дата	Взам. инв. №

Изм.	Кол.уч.	Лист	№ док.	Подпись	Дата

УЧЕТНАЯ КАРТОЧКА (оборотная сторона)

Краткое описание



Памятник воздвигнут в 1944 г. На квадратной в плане низкой площадке-основании установлен четырехгранный сложенный из блоков бетона с гранитной и кирпичной крошкой обелиск в навершии которого шар с лавровым венком и вписанные в него серп и молот.

На фасадной стороне обелиска в нижней части рельефное изображение приспущенных знамен, ограниченных горизонтальной гирляндой дубовых листьев. Над рельефом накладная вертикальная гранитная памятная доска с надписью. В верхней части - накладное рельефное изображение приспущенного знамени и направленного стволом вверх автомата.

Памятник воинской славы, имеющий большое значение для изучения истории Великой Отечественной войны, воздвигнут на месте окружения вражеской группировки в ходе снятия блокады Ленинграда в январе 1944 г.

Изм.	Кол.уч.	Лист	№ док.	Подпись	Дата

## Приложение 2 Фотофиксация объекта культурного наследия



Фото 1. Объект культурного наследия «Памятник-obelisk воинам 30 Гвардейского корпуса, отличившимся в боях при ликвидации вражеской блокады Ленинграда в январе 1944 г.».  
Вид с юго-запада, октябрь 2020 г.



Фото 2. Объект культурного наследия «Памятник-obelisk воинам 30 Гвардейского корпуса, отличившимся в боях при ликвидации вражеской блокады Ленинграда в январе 1944 г.».  
Мемориальная доска, октябрь 2020 г.

Изм.	Кол.уч.	Лист	№ док.	Подпись	Дата




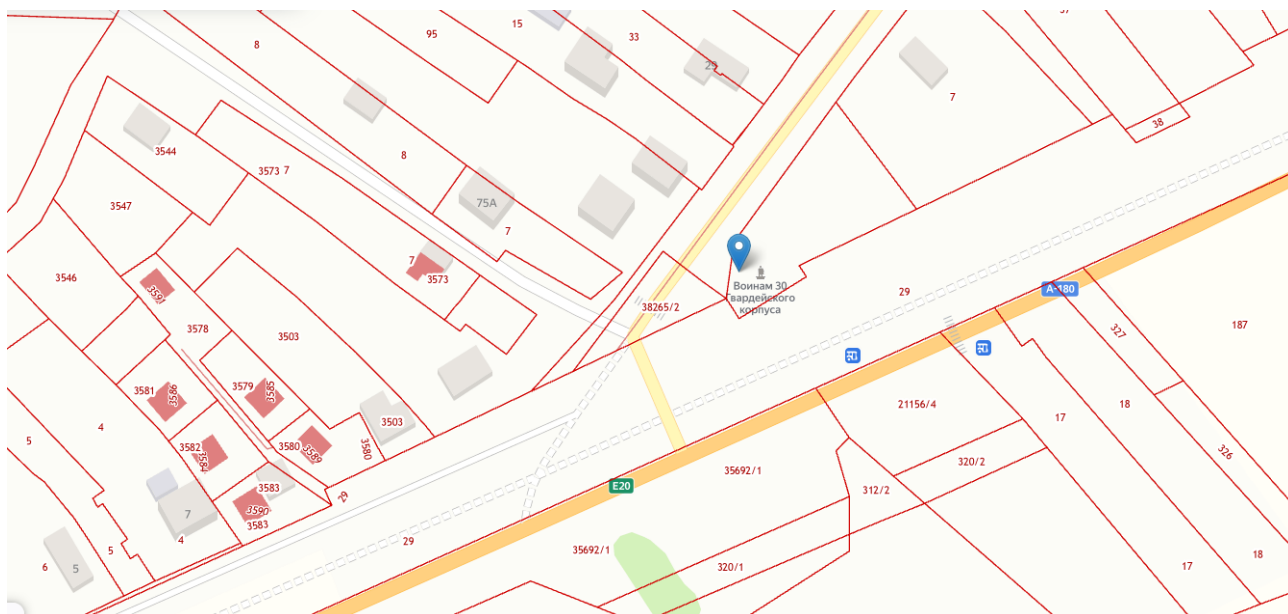
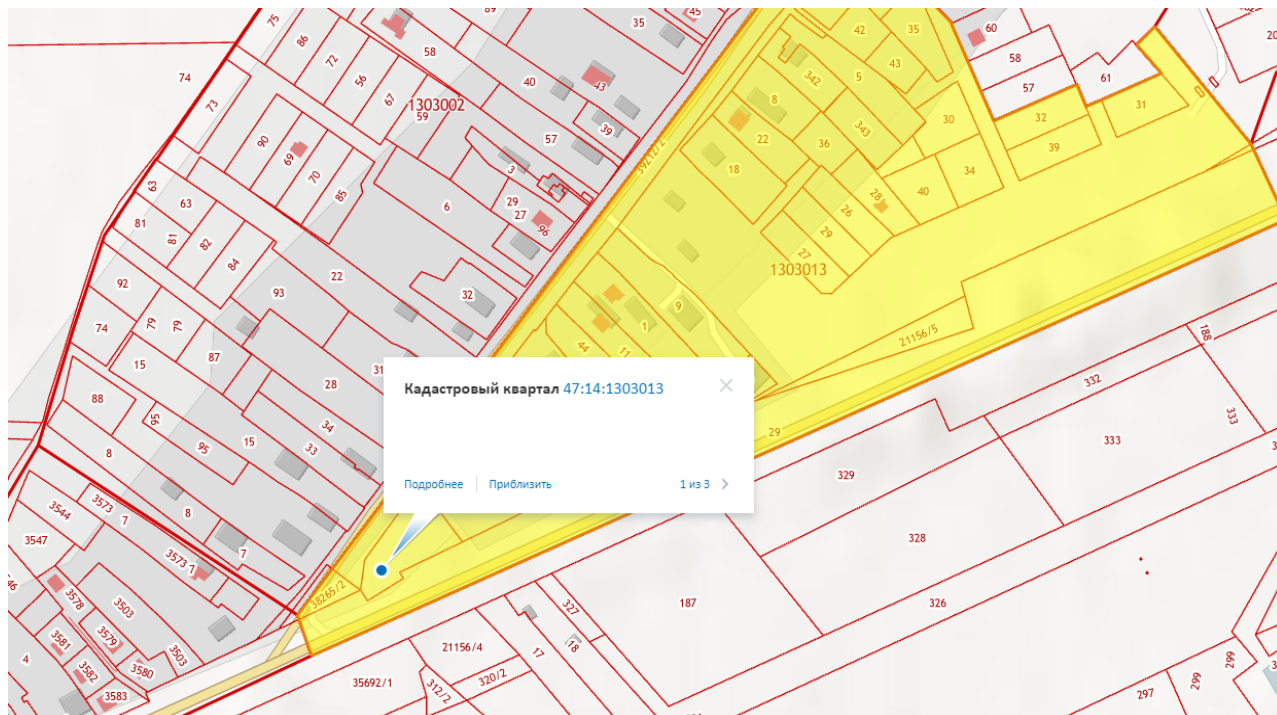
Фото 3. Объект культурного наследия «Памятник-obelisk воинам 30 Гвардейского корпуса, отличившимся в боях при ликвидации вражеской блокады Ленинграда в январе 1944 г.». Вид с юго-запада, сентябрь 2020 г.

Инва. № подл.	Подп. и дата	Взам. инв. №

Изм.	Кол.уч.	Лист	№ док.	Подпись	Дата

### Приложение 3 Кадастровый номер квартала, на территории которого находится объект культурного наследия

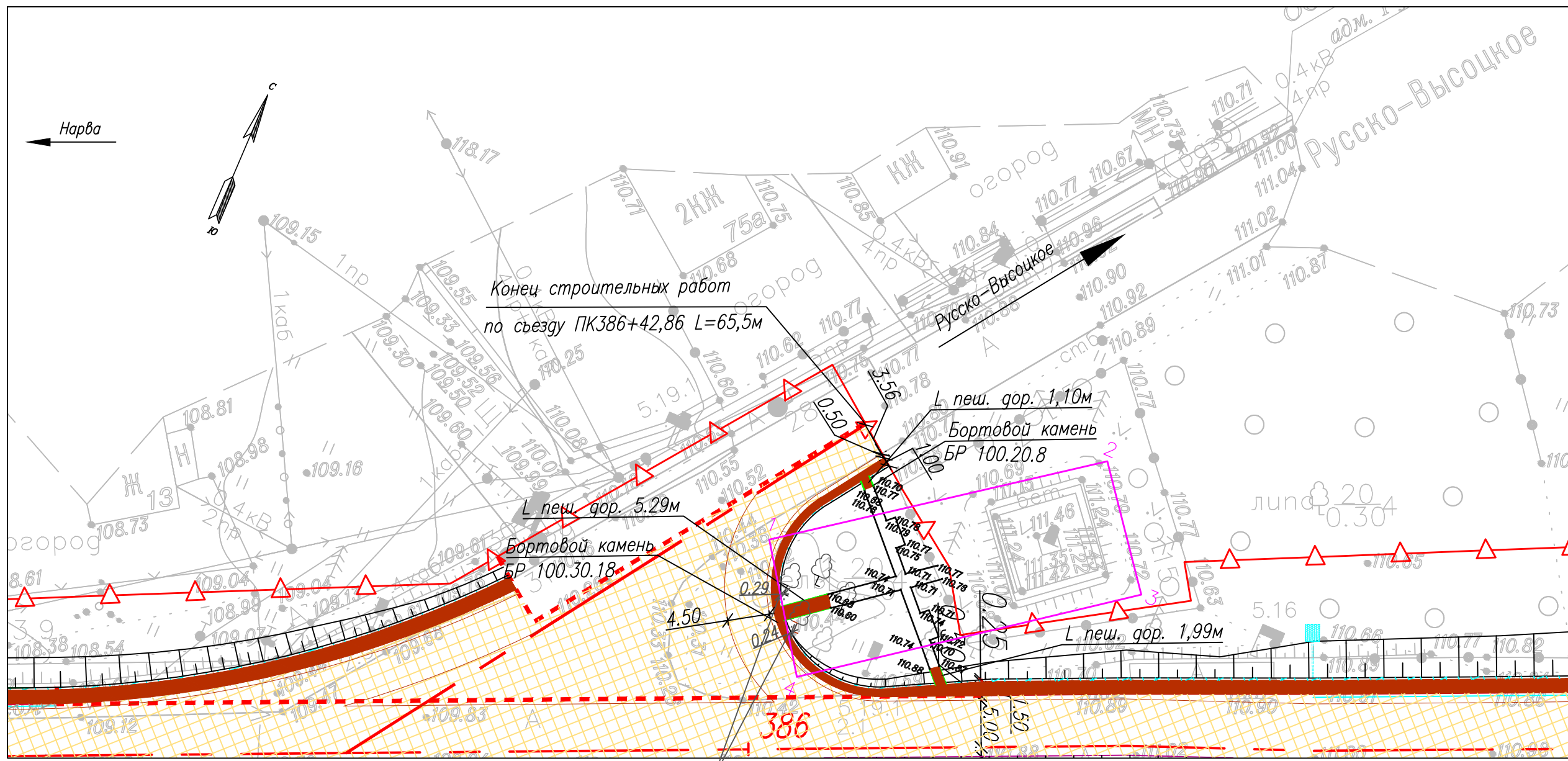
Кадастровый номер квартала 47:14:1303013



Изм.	Кол.уч.	Лист	№ док.	Подпись	Дата	Взам. инв. №
						Подп. и дата
Инва. № подл.						




## **ГРАФИЧЕСКАЯ ЧАСТЬ**



Расстояние от границы работ до деревьев не менее 0,2 м.  
Работы выполняются вручную.

**УСЛОВНЫЕ ОБОЗНАЧЕНИЯ**

- Границы полосы отвода, утвержденные Федеральным дорожным агентством (РОСАВТОДОР) от 28.11.2017 г. N3544-р
- Границы работ
- Дорожная одежда проезда
- Укрепление обочины
- Тротуар
- Бортовой камень БР100.30.18
- Бортовой камень БР100.20.8
- Границы территории объекта культурного наследия «Памятник-obelisk воинам 30 Гвардейского корпуса, отличившимся в боях при ликвидации вражеской блокады Ленинграда в январе 1944 г.» утвержденные приказом Комитета по сохранению объектов культурного наследия от 01.03.2021 г. N07203/21-27.

<b>128.01ус/14-194-СОКН-ГП</b>						Реконструкция участков автомобильной дороги М-11 «Нарва» – от Санкт-Петербурга до границы с Эстонской Республикой (на Таллин). Реконструкция автомобильной дороги А-180 «Нарва» Санкт-Петербург – граница с Эстонской Республикой на участке км 31+440 – км 54+365, Ленинградская область.			
Изм.	Кол.уч.	Лист	N док	Подпись	Дата	Пересечения и примыкания	Стадия	Лист	Листов
Разработал		Грибихина			03.21		П	1	1
Проверил		Прокопец			03.21				
Н.контр.		Дейч			03.21	План-схема участка проектирования, непосредственно связанного с территорией объекта культурного наследия М1:500			
ГИП		Прокопец			03.21				
						ООО «ГЕО-ПРОЕКТ» г. Санкт-Петербург			



Общество с ограниченной ответственностью



Заказчик: ФКУ Упрдор "Северо-Запад"

**Реконструкция участков автомобильной дороги М-11 «Нарва» от Санкт-Петербурга до границы с Эстонской республикой (на Таллин).**

**Реконструкция автомобильной дороги А-180 «Нарва» Санкт-Петербург - граница с Эстонской республикой на участке км 31+440 – км 54+365, Ленинградская область.**

## **ПРОЕКТНАЯ ДОКУМЕНТАЦИЯ**

### **Обеспечение сохранности объектов культурного наследия**

**128.01ис/14-194-СОКН**

Изм.	№ док.	Подп.	Дата

Москва– 2021

Общество с ограниченной ответственностью



Заказчик: ФКУ Упрдор "Северо-Запад"

**Реконструкция участков автомобильной дороги М-11 «Нарва» от Санкт-Петербурга до границы с Эстонской республикой (на Таллин).**

**Реконструкция автомобильной дороги А-180 «Нарва» Санкт-Петербург - граница с Эстонской республикой на участке км 31+440 – км 54+365, Ленинградская область.**

## ПРОЕКТНАЯ ДОКУМЕНТАЦИЯ

Государственный контракт \_\_\_\_\_

### Обеспечение сохранности объектов культурного наследия

**128.01ис/14-194-СОКН**

Генеральный директор

Главный инженер проекта



М.О. Прудников

В.И. Тюрин

Изм.	№ док.	Подп.	Дата

Москва – 2021

ОБЩЕСТВО С ОГРАНИЧЕННОЙ ОТВЕТСТВЕННОСТЬЮ  
«ГЕО-ПРОЕКТ»

Свидетельство № 0742-2013-7839418049-05 от 30 мая 2013 г.

РЕКОНСТРУКЦИЯ УЧАСТКОВ АВТОМОБИЛЬНОЙ ДОРОГИ  
М-11 «НАРВА» ОТ САНКТ – ПЕТЕРБУРГА ДО ГРАНИЦЫ С  
ЭСТОНСКОЙ РЕСПУБЛИКОЙ (НА ТАЛЛИН)  
РЕКОНСТРУКЦИЯ АВТОМОБИЛЬНОЙ ДОРОГИ А-180 «НАРВА»  
САНКТ-ПЕТЕРБУРГ - ГРАНИЦА С ЭСТОНСКОЙ РЕСПУБЛИКОЙ  
НА УЧАСТКЕ КМ 31+440 – КМ 54+365,  
ЛЕНИНГРАДСКАЯ ОБЛАСТЬ

*ПРОЕКТНАЯ ДОКУМЕНТАЦИЯ*

ОБЕСПЕЧЕНИЕ СОХРАННОСТИ ОБЪЕКТОВ  
КУЛЬТУРНОГО НАСЛЕДИЯ

128.01ис/14-194 - СОКН

Изн. № подл.	Подп. и дата	Взам. инв. №

Генеральный директор

Главный инженер проекта

Экз. № \_\_\_\_



М.Ю. Артемьев

Г.В. Прокопец

Санкт-Петербург  
2021 г.



Наименование документа	Примечание
Содержание	3
<b>Текстовая часть</b>	5
Введение	6
1 Нормативные и ненормативные документы, явившиеся основанием для разработки раздела и учтенные при создании раздела	6
2 Описание объектов культурного наследия регионального значения в г. Великий Новгород, Новгородская область	7
2.1 Сведения о наименовании объекта культурного наследия	7
2.2 Сведения о времени возникновения или дате создания объекта культурного наследия, датах основных изменений (перестроек) данного объекта и (или) датах связанных с ним исторических событий	7
2.3 Сведения о категории историко-культурного значения объекта культурного наследия	7
2.4 Сведения о виде объекта культурного наследия	7
2.5 Номер и дата принятия органом государственной власти решения о включении объекта культурного наследия в реестр	7
2.6 Сведения о местонахождении объекта культурного наследия (адрес объекта или при его отсутствии описание местоположения объекта)	7
2.7 Описание границ территории объекта культурного наследия	8
2.8 Описание объекта культурного наследия	8
2.9 Режим использования земельного участка в границах которого располагается объект культурного наследия	8
2.10 Сведения о наличии зон охраны объекта культурного наследия с указанием номера и даты принятия органом государственной власти акта об утверждении указанных зон либо информация о расположении данного объекта культурного наследия в границах зон охраны иного объекта культурного наследия	9

Инв. № подл.	Подп. и дата	Взам. инв. №

						128.01ис/14-194-СОКН-С			
Изм.	Кол.уч.	Лист	№ док.	Подпись	Дата				
Разработал		Грибихина		<i>Грибихина</i>	03.21	<b>СОДЕРЖАНИЕ</b>	Стадия	Лист	Листов
Проверил		Прокопец		<i>Прокопец</i>	03.21		П	1	2
Н.контроль		Дейч		<i>Дейч</i>	03.21		<b>ООО «ГЕО-ПРОЕКТ»</b> Санкт-Петербург		



3 Общие сведения об объекте строительства	10
3.1 Описание территории земельного участка, выделенного для реконструкции автомобильной дороги	10
3.2 Описание строительных работ, реализуемых на участке проектирования, непосредственно связанном с территорией объекта культурного наследия	11
4 Оценка влияния строительных работ на объект культурного наследия и мероприятия по обеспечению сохранности данного памятника истории и культуры	12
4.1. Возможные факторы угрожающие состоянию объекта культурного наследия в период производства работ	12
4.2 Мероприятия по обеспечению сохранности объектов культурного наследия в период подготовительных и строительных работ	12
Выводы раздела обеспечения сохранности объекта культурного наследия	15
Список литературы	16
<b>Текстовые приложения</b>	17
1 Сведения Комитета по сохранению культурного наследия Ленинградской области	18
2 Фотофиксация объекта культурного наследия	44
3 Кадастровый номер квартала, на территории которого находится объект культурного наследия	46
<b>Графические приложения</b>	47
План-схема участка проектирования, непосредственно связанного с территорией объекта культурного наследия М 1:200	48

Изм.	Кол.уч.	Лист	№ док.	Подпись	Дата



## **ТЕКСТОВАЯ ЧАСТЬ**

## Введение

Целью данного раздела является разработка мероприятий, обеспечивающих сохранность объекта культурного наследия федерального значения – «Памятник-обелиск воинам 30 Гвардейского корпуса, отличившимся в боях при ликвидации вражеской блокады Ленинграда в январе 1944 г.» в рамках реализации проекта «Реконструкция участков автомобильной дороги М-11 «Нарва» от Санкт – Петербурга до границы с Эстонской Республикой (на Таллин). Реконструкция автомобильной дороги А-180 «Нарва» Санкт-Петербург – граница с Эстонской Республикой на участке км 31+440 – км 54+365, Ленинградская область».

Раздел включает в себя перечень мероприятий для обеспечения сохранности объекта культурного наследия в период реконструкции автомобильной дороги А-180 «Нарва» Санкт-Петербург – граница с Эстонской Республикой на участке км 31+440 – км 54+365.

### 1. Нормативные и ненормативные документы, явившиеся основанием для разработки раздела и учтенные при создании раздела:

- Федеральный закон Российской Федерации от 25.06.2002 № 73-ФЗ «Об объектах культурного наследия (памятниках истории и культуры) народов Российской Федерации» (далее – Федеральный закон № 73-ФЗ);
- Постановление Правительства Российской Федерации от 16.02.2008 № 87 «О составе разделов проектной документации и требованиях к их содержанию»;
- Постановление Правительства Российской Федерации от 26.04.2008 № 315 «Об утверждении положения о зонах охраны объектов культурного наследия (памятников истории и культуры) народов Российской Федерации»;
- Национальный стандарт РФ «Состав и содержание научно-проектной документации по сохранению объектов культурного наследия памятники истории и культуры» (ГОСТ Р 55528-2013);
- Градостроительный кодекс Российской Федерации;
- Единый государственный реестр объектов культурного наследия (памятников истории и культуры) народов Российской Федерации;
- Письмо Комитета по сохранению объектов культурного наследия Ленинградской области от 02.03.2021 г. ИСХ-1061/2021;
- Проектная документация по объекту «Реконструкция участков автомобильной дороги М-11 «Нарва» от Санкт – Петербурга до границы с Эстонской Республикой (на Таллин). Реконструкция автомобильной дороги А-180 «Нарва» Санкт-Петербург – граница с Эстонской Республикой на участке км 31+440 – км 54+365, Ленинградская область».

Взам инв. №	128.01ис/14-194-СОКН-ПЗ								
Полн. и дата	Изм.	Кол.уч.	Лист	№ док.	Подпись	Дата			
	Разработал		Грибихина		<i>Грибихина</i>	03.21	Стадия	Лист	Листов
Инв. № полн.	Проверил		Прокопец		<i>Прокопец</i>	03.21	П	1	11
	Н.контроль		Дейч		<i>Дейч</i>	03.21	ООО «ГЕО-ПРОЕКТ» Санкт-Петербург		



## 2. Описание объекта культурного наследия

### 2.1. Сведения о наименовании объекта культурного наследия.

«Памятник-обелиск воинам 30 Гвардейского корпуса, отличившимся в боях при ликвидации вражеской блокады Ленинграда в январе 1944 г.».

### 2.2. Сведения о времени возникновения или дате создания объекта культурного наследия, датах основных изменений (перестроек) данного объекта и (или) датах связанных с ним исторических событий.

«Памятник-обелиск воинам 30 Гвардейского корпуса, отличившимся в боях при ликвидации вражеской блокады Ленинграда в январе 1944 г.» — воздвигнут на месте соединения 19 января 1944 года воинов 2-й ударной и 42-й армий в ходе Красносельско-Ропшинской операции - окружение остатков разгромленной Петергофско-Стрельнинской группировкой немецко-фашистских войск в ходе снятия блокады Ленинграда.

Создание обелиска было поручено группе фронтовых художников и архитекторов. Силами инженерных войск Ленинградского фронта был возведен 10-метровый обелиск. Сооружение обелиска было завершено в 1944 г.

### 2.3. Сведения о категории историко-культурного значения объекта культурного наследия.

«Памятник-обелиск воинам 30 Гвардейского корпуса, отличившимся в боях при ликвидации вражеской блокады Ленинграда в январе 1944 г.» относится к категории федерального значения.

### 2.4. Сведения о виде объекта культурного наследия.

«Памятник-обелиск воинам 30 Гвардейского корпуса, отличившимся в боях при ликвидации вражеской блокады Ленинграда в январе 1944 г.» относится к памятникам истории.

### 2.5. Номер и дата принятия органом государственной власти решения о включении объекта культурного наследия в реестр.

«Памятник-обелиск воинам 30 Гвардейского корпуса, отличившимся в боях при ликвидации вражеской блокады Ленинграда в январе 1944 г.» подлежит охране в соответствии с Постановлением Совета Министров РСФСР от 30.08.1960 №1327 (Приложение 1).

Номер в ЕГРОКН: 471710903960006. Учетный номер: 47-124805.

### 2.6. Сведения о местонахождении объекта культурного наследия (адрес объекта или при его отсутствии описание местоположения объекта).

Ленинградская область, Ломоносовский район, муниципальное образование Русско-Высоцкое сельское поселение, село Русско-Высоцкое, сооружение 4А.

Инв. № подл.	Взам. инв. №
	Подл. и дата

						128.01ис/14-194-СОКН-ПЗ	Лист
Изм.	Кол.уч.	Лист	№ док.	Подпи	Дата		2





Объект культурного наследия находится в кадастровом квартале 47:14:1303013 (Приложение 3).

### 2.7. Описание границ территории объекта культурного наследия.

Границы территории объекта культурного наследия «Памятник-обелиск воинам 30 Гвардейского корпуса, отличившимся в боях при ликвидации вражеской блокады Ленинграда в январе 1944 г.» утверждены приказом Комитета по сохранению объектов культурного наследия от 01.03.2021 г. №01-03/21-27 (Приложение 1). Границы территории объекта культурного наследия проходят на северо-восток от точки 1 до точки 2, на юго-восток от точки 2 до точки 3, на юго-запад от точки 3 до точки 4, на северо-запад от точки 4 до точки 1.

Координаты поворотных (характерных) точек границ территории объекта культурного наследия «Памятник-обелиск воинам 30 Гвардейского корпуса, отличившимся в боях при ликвидации вражеской блокады Ленинграда в январе 1944 г.»:

Обозначение характерной (поворотной) точки	Система координат МСК-47 зона 2	
	X	Y
1	409093.28	2192595.11
2	409114.72	2192625.24
3	409102.98	2192634.35
4	409080.88	2192603.41
1	409093.28	2192595.11

### 2.8. Описание объекта культурного наследия.

Объект культурного наследия «Памятник-обелиск воинам 30 Гвардейского корпуса, отличившимся в боях при ликвидации вражеской блокады Ленинграда в январе 1944 г.» представляет собой площадку прямоугольной формы и обелиск в центре территории.

Обелиск расположен на пьедестале, выполненном из бетона, материал обелиска - бетон с каменной крошкой. На самом обелиске имеется мемориальная доска из серого гранита. Текст на мемориальной доске: «19 января 1944 года в этом районе воины 42-й и 2-й ударной армий, громя немецко-фашистских захватчиков, замкнули кольцо вокруг Петерегофско-Стрельнинской группировки врага и уничтожили ее» - гравировка выполнена бронзовой краской. Также на лицевом юго-западном фасаде обелиска в верхней части находится барельеф – флаг с ружьем, в нижней части барельеф – флаги с колосом, выполненные из бетона. В навершии обелиска – шар с лавровым венком и вписанные в него серп и молот (Приложение 2).

Также в границах территории объекта культурного наследия вдоль пешеходной дорожки, подводящей к площадке памятника, растут лиственницы (Приложение 1,2).

### 2.9. Режим использования земельного участка в границах которого располагается объект культурного наследия.

1) на территории памятника или ансамбля запрещаются строительство объектов капитального строительства и увеличение объемно-пространственных характеристик,

Взам. инв. №

Листы и дата

Инв. № подл.

Изм.	Кол.уч.	Лист	№ док.	Подпи	Дата				





### 3. Общие сведения об объекте строительства.

#### 3.1. Описание территории земельного участка, выделенного для реконструкции автомобильной дороги.

Автомобильная дорога М-11«Нарва» Санкт-Петербург – граница с Эстонской Республикой на участке реконструкции (км 31+440 – км 54+365) проходит по территории Ломоносовского и Гатчинского районов Ленинградской области. Начало участка соответствует км 31+440 существующей автодороги (административная граница г. Санкт-Петербург).

Трасса существующей дороги на участке реконструкции проходит по населенным пунктам Лаголово, Телези, Русско-Высоцкое, Кипень, Глухово, Витино и Черемыкино. Дорога расположена в равнинной местности, лишь в районе поселков Кипень и Черемыкино наблюдается перепад высот. Основная территория, прилегающая к существующей автодороге, в основном, проходит через сельскохозяйственные поля. Вдоль дороги наблюдается лесополоса, небольшой протяженностью. Местность сухая, незаболоченная. Существующая дорога имеет асфальтобетонное покрытие на 2 полосы движения. Проезжая часть на участке реконструкции составляет 9-12 м, земляное полотно–13-15 м. Проезжая часть и земляное полотно на участке реконструкции находятся, в основном, в удовлетворительном состоянии, без значительных повреждений. На данном участке имеются автобусные остановки, как с автопавильонами, так и без них. На ПК414+86 находится ж/б мост через ручей. Состояние моста удовлетворительное.

Кроме моста на реконструируемом участке дороги имеются ж/б трубы диаметром 0,8-1,4 м с различными дефектами звеньев и оголовков. На проектируемом участке располагаются 3 АЗС и 1 стоянка для автомашин с эстакадой.

Начало участка ПК314+35,79 соответствует км 31+440 существующей автодороги (административная граница г. Санкт-Петербург). В начале трассы проектная ось проложена по существующей дороге на протяжении 2 км. В районе существующего км 115/34 начинается обход пос. Телези с южной стороны. Общая длина обхода составляет 3,3 км. Трасса, в основном, проходит по землям сельскохозяйственного назначения, пересекая ряд линий электропередач и газопроводов. С ПК354+50 до ПК358 трасса проходит по старому шахтному полю Петровской каменоломни (Полигон Аропакузи) по добыче известняка, большая часть которых находится в крайних стадиях обрушения. Каменоломни почти полностью обвалились, и теперь от них остались только рвы, повторяющие контуры бывших лабиринтов. Трасса участка реконструкции вновь выходит на существующую автодорогу в районе существующего км 112/37 и далее совпадает с ней по направлению на протяжении пяти километров. В районе существующего км 107/42 начинается обход пос. Кипень с южной стороны. Общая длина обхода составляет 3,0 км. Трасса, в основном, проходит по землям сельскохозяйственного назначения, пересекая ряд линий электропередач и газопроводов. Трасса после обхода пос. Кипень вновь выходит на существующую автодорогу в районе существующего км 105/44+500 и далее совпадает с ней по направлению на протяжении пяти километров. Далее трасса проектируемой автодороги обходит с севера населенный пункт Витино, длина обхода около 3-х километров. Трасса обхода проложена с учетом обхода жилых домов, а также без сноса строений в районе конноспортивного клуба «Гера». После обхода п. Витино трасса проектируемой автодороги пересекает существующую автодорогу М-11«Нарва» в районе км 52/97+579 и выходит на

Изм. №	№ док.	Дата	Подпи	№ док.	Лист	Кол.уч.	Изм.	Взам. инв. №	Лист
								Полп. и дата	
								128.01ис/14-194-СОКН-ПЗ	Лист
									5



южный обход п. Черемыкино длиной около 4,4 километров. Конец трассы участка реконструкции ПК576+93,11 соответствует км 57+034 существующей автодороги.

Всего трасса имеет 24 угла поворота, с минимальным радиусом закругления – 1000 м.

Длина трассы - 26,257 км. Длина участка строительных работ по варианту – 26,257 км.

В начале трассы за границей работ предусматривается переходный участок длиной 115м для отгона ширины проектируемой дороги к ширине существующей дороги.

### 3.2. Описание строительных работ, реализуемых на участке проектирования, непосредственно связанном с территорией объекта культурного наследия.

В рамках представленного проекта на участке проектирования, непосредственно связанном с территорией объекта культурного наследия «Памятник-обелиск воинам 30 Гвардейского корпуса, отличившимся в боях при ликвидации вражеской блокады Ленинграда в январе 1944 г.» проектными решениями предусмотрено сопряжение реконструируемой автомобильной дороги М-11 «Нарва» с улицей в н.п. Русско-Высоцкое.

Для реализации указанных проектных решений выполняются:

- разработка грунта под а/б проезд, тротуар, бортовой камень до проектной отметки;
- устройство песчаного и щебеночного оснований с уплотнением виброплитой;
- монтаж бортовых камней (типа БР 100.20.8, БР 100.30.18);
- устройство а/б покрытия проезда и тротуара;
- срезка ветвей деревьев, расположенных в границах объекта культурного наследия и нависающих над проезжей частью реконструируемой автомобильной дороги с целью исключения негативного влияния на них и беспрепятственного проезда дорожного транспорта.

Инв. № подл.							Лист	
	128.01ис/14-194-СОКН-ПЗ							6
	Взам. инв. №	Подл. и дата						
Изм.	Кол.уч.	Лист	№ док.	Подпи	Дата			



#### 4. Оценка влияния строительных работ на объект культурного наследия и мероприятия по обеспечению сохранности данного памятника истории и культуры.

##### 4.1 Возможные факторы, угрожающие состоянию объекта культурного наследия в период производства работ.

К возможным факторам, могущим оказать негативное влияние на объект культурного наследия можно отнести:

- нарушение технологии строительных и земляных работ;
- нарушение определенной проектом зоны складирования грунта;
- изменение утвержденных в проекте границ устройства складской площадки для строительных материалов;
- не соблюдение техники безопасности в строительстве (СНиП 12-04-2002);
- нарушение схем движения автотехники и мест ее временной стоянки;
- не соблюдение границ территории, отводимых для строительства;
- нарушение определенных проектом мест размещения инвентарных контейнеров, мест для бытовых и строительных отходов;
- обслуживание автотранспортных средств и механизмов не специализированными предприятиями, не имеющими соответствующие лицензии.

##### 4.2. Мероприятия по обеспечению сохранности объекта культурного наследия в период подготовительных и строительных работ.

В рамках представленного проекта участок проектирования непосредственно связан с территорией объекта культурного наследия «Памятник-обелиск воинам 30 Гвардейского корпуса, отличившимся в боях при ликвидации вражеской блокады Ленинграда в январе 1944 г.».

При проведении работ в непосредственной близости с объектом культурного наследия «Памятник-обелиск воинам 30 Гвардейского корпуса, отличившимся в боях при ликвидации вражеской блокады Ленинграда в январе 1944 г.» необходимо обеспечить:

- маркировку границ территории объекта культурного наследия на время проведения строительных работ сигнальной лентой с установкой информационных табличек;
- устройство ограждения высотой 1,2 м на участке производства работ;
- защиту деревьев, расположенных в границах территории объекта культурного наследия, деревянными коробами.

В целях сохранения физической целостности объекта культурного наследия «Памятник-обелиск воинам 30 Гвардейского корпуса, отличившимся в боях при ликвидации вражеской блокады Ленинграда в январе 1944 г.» в границах его территории запрещается:

- складирование строительных материалов и грунта;
- проезд и стоянка строительной техники;
- проведение любых видов земляных и строительных работ, за исключением работ, не противоречащих требованиям обеспечения сохранности объекта культурного и позволяющих обеспечить функционирование объекта культурного наследия в современных условиях.

Изм. №	№ подл.	Подп. и дата		Взам. инв. №	

						128.01ис/14-194-СОКН-ПЗ	Лист
							7
Изм.	Кол.уч.	Лист	№ док.	Подпи	Дата		



Для обеспечения сохранности и исключения негативного влияния на объект культурного наследия работы на его территории необходимо выполнять вручную, расстояние от границы работ до деревьев составит не менее 0,2 м.

*Учитывая вышеизложенное, реализация проектных решений на участке проектирования, непосредственно связанном с территорией объекта культурного наследия «Памятник-обелиск воинам 30 Гвардейского корпуса, отличившимся в боях при ликвидации вражеской блокады Ленинграда в январе 1944 г.» не оказывает негативного влияния на объект культурного наследия и обеспечивает его функционирование в современных условиях.*

В рамках реализации проектных решений на участке проектирования, непосредственно связанном с территорией объекта культурного наследия «Памятник-обелиск воинам 30 Гвардейского корпуса, отличившимся в боях при ликвидации вражеской блокады Ленинграда в январе 1944 г.» также необходимо:

1. До начала подготовительных и строительных работ провести инструктаж работников о разработанном проекте, и, в частности, информирование о расположении объекта культурного наследия, о недопустимости повреждения его территории и о предупреждении любых негативных последствий для его состояния в ходе строительных работ.

2. Работы вблизи территории объекта культурного наследия вести в соответствии с разработанным ППР.

3. При подготовительных работах предусмотреть обустройство площадок для размещения строителей и размещения используемых материалов. Места площадок расположить за границами территории объекта культурного наследия.

4. Организовать контроль за соблюдением проектных решений ПОС и соблюдение методики строительных работ согласно разработанному ППР.

5. Запретить проезд любой техники вне границ землеотвода и участков движения техники.

6. Соблюдать границы территории, отводимой для реконструкции автомобильной дороги.

7. Запретить проведение любых земляных и строительных работ вне границ земельного участка, отведенного для реконструкции автомобильной дороги.

8. Запретить складирование грунта вне зоны, установленной проектом, и только в границах технологического участка работ.

9. Запретить размещение бытовок для мастеров и рабочих, санитарно-бытового назначения на территории между объектом культурного наследия и реконструируемой автомобильной дорогой.

10. При выполнении работ соблюдаются требования строительных норм и правил по технике безопасности в строительстве (СНиП 12-04-2002). Строительная организация, выполняющая работы, несет ответственность за сохранение объекта культурного наследия.

11. Запретить выполнение погрузочно-разгрузочных работ строительных материалов, строительной техники и технической оснастки вблизи объекта культурного наследия.

12. Подъезд автотранспорта к участкам производства работ осуществлять только с существующей автомобильной дороги.

Изм. №	№ подл.	Подп. и дата	Взам. инв. №	
			Изм.	№ док.

Изм.	Кол.уч.	Лист	№ док.	Подпи	Дата



13. Выполнять обслуживание используемой техники и механизмов только специализированными предприятиями, за пределами реконструируемой автомобильной дороги на специально отведенных площадках.

14. Сбор и хранение производственных отходов осуществлять в закрытых металлических контейнерах, расположенных на строительной площадке в соответствии ПОС, с последующим вывозом на полигон. Попадание ТБО и строительных отходов на территорию объекта культурного наследия не допускается. Предусмотреть регулярное проведение мероприятий по уборке территории участка производства работ, включая периодическую уборку строительного мусора.

15. Качественное выполнение производственного контроля при реконструкции автомобильной дороги вблизи объекта культурного наследия.

В случае изменения проектных решений, мероприятия обеспечению сохранности объекта культурного наследия, разработанные настоящим разделом, подлежат корректировке.

Согласно п. 4 ст. 36 Федерального закона № 73-ФЗ в случае обнаружения в ходе проведения изыскательских, проектных, земляных, строительных, мелиоративных, хозяйственных и иных работ объекта, обладающего признаками объекта культурного наследия, в том числе объекта археологического наследия, заказчик указанных работ, технический заказчик (застройщик) объекта капитального строительства, лицо, проводящее указанные работы, обязаны незамедлительно приостановить указанные работы и в течение трех дней со дня обнаружения такого объекта направить в региональный орган охраны объектов культурного наследия письменное заявление об обнаруженном объекте культурного наследия либо заявление в форме электронного документа, подписанного усиленной квалифицированной электронной подписью в соответствии с требованиями Федерального закона от 6 апреля 2011 года N 63-ФЗ «Об электронной подписи». Региональным органом охраны объектов культурного наследия Ленинградской области является Комитет по культуре Ленинградской области.

Инт. № подл.							128.01ис/14-194-СОКН-ПЗ	Лист
								9
	Изм.	Кол.уч.	Лист	№ док.	Подпи	Дата		
Взам. инт. №								
Подп. и дата								





### Список литературы

1. Федеральный закон Российской Федерации от 25.06.2002 № 73-ФЗ «Об объектах культурного наследия (памятниках истории и культуры) народов Российской Федерации»;
2. Постановление Правительства Российской Федерации от 16.02.2008 № 87 «О составе разделов проектной документации и требованиях к их содержанию»;
3. Постановление Правительства Российской Федерации от 26.04.2008 № 315 «Об утверждении положения о зонах охраны объектов культурного наследия (памятников истории и культуры) народов Российской Федерации»;
4. Национальный стандарт РФ «Состав и содержание научно-проектной документации по сохранению объектов культурного наследия памятники истории и культуры» (ГОСТ Р 55528-2013);
5. Градостроительный кодекс Российской Федерации;
6. Единый государственный реестр объектов культурного наследия (памятников истории и культуры) народов Российской Федерации.
7. Письмо Комитета по сохранению объектов культурного наследия Ленинградской области от 02.03.2021 г. ИСХ-1061/2021.

Изм.	Кол.уч.	Лист	№ док.	Подпи	Дата	Взам. инв. №	Полп. и дата	Инв. № полп.	128.01ис/14-194-СОКН-ПЗ		Лист
											11



## **ТЕКСТОВЫЕ ПРИЛОЖЕНИЯ**

**Приложение 1**  
**Сведения Комитета по сохранению культурного наследия Ленинградской области**



**ЗАМЕСТИТЕЛЬ  
ПРЕДСЕДАТЕЛЯ ПРАВИТЕЛЬСТВА  
ЛЕНИНГРАДСКОЙ ОБЛАСТИ -  
ПРЕДСЕДАТЕЛЬ КОМИТЕТА ПО  
СОХРАНЕНИЮ КУЛЬТУРНОГО НАСЛЕДИЯ**

191311, Санкт-Петербург, ул. Смольного, д.3  
Тел./факс: 8 (812) 539-45-00  
E-mail: vo\_coi@lenreg.ru

02.03.2021 № ИСХ-1061/2021

На № \_\_\_\_\_ от \_\_\_\_\_

Генеральному директору  
«Гео-Проект»

**М.Ю. Артемьеву**

197341, Санкт-Петербург,  
Коломяжский пр., д. 27,  
лит. А, 10 этаж  
[tel8124022600@gmail.com](mailto:tel8124022600@gmail.com)

**Уважаемый Михаил Юрьевич!**

В ответ на обращение от 03.02.2021 № ГП 180-194/486 (вход. от 04.02.2021 № 01-10-547/2021) по вопросу предоставления исторического паспорта на объект культурного наследия федерального значения «Памятник-обелиск воинам 30 Гвардейского корпуса, отличившимся в боях при ликвидации вражеской блокады Ленинграда в январе 1944 г.», расположенный по адресу: Ленинградская область, Ломоносовский район, село Русско-Высоцкое, сооружение 4А (далее - Памятник), для разработки проектной документации по объекту «Реконструкция участка автомобильной дороги М-11 «Нарва» от Санкт-Петербурга до границы с Эстонской Республикой (на Таллин). Реконструкция автомобильной дороги А-180 «Нарва» Санкт-Петербург – граница с Эстонской Республикой на участке км 31+440 – км 54+363, Ленинградская область» (далее – Участок реализации проектных решений, документация), сообщая.

Участок реализации проектных решений непосредственно связан с территорией Памятника.

Памятник поставлен на государственную охрану постановлением Совета Министров РСФСР от 30.08.1960 № 1327. Зарегистрирован в едином государственном реестре объектов культурного наследия (памятников истории и культуры) народов Российской Федерации, регистрационный номер 471710903960006. Приказом комитета по культуре Ленинградской области от 18.12.2019 № 01-03/19-566 утверждены границы и предмет охраны Памятника (далее - Приказ).

Исторический паспорт на Памятник составлен 27.08.1996 и согласован Министерством культуры РСФСР.

В 2020 году на основании анализа исторических сведений проведена работа по уточнению границ территории Памятника. Приказом комитета по сохранению объектов культурного наследия Ленинградской области от 01.03.2021 № 01-03/21-27 внесены изменения в приложение 1 к Приказу в части установления границ территории Памятника.

Ивн. № подл.	Подп. и дата	Взам. инв. №			

						128.01ис/14-194-СОКН-ТП	Лист
							1
Изм.	Кол.уч.	Лист	№ док.	Подпись	Дата		

Согласно ст. 5.1 Федерального закона от 25.06.2002 № 73-ФЗ «Об объектах культурного наследия (памятниках истории и культуры) народов Российской Федерации» (далее – Федеральный закон № 73) на территории памятника запрещаются строительство объектов капитального строительства и увеличение объемно-пространственных характеристик существующих на территории памятника объектов капитального строительства; проведение земляных, строительных, мелиоративных и иных работ, за исключением работ по сохранению объекта культурного наследия или его отдельных элементов, сохранению историко-градостроительной или природной среды объекта культурного наследия.

На основании вышеизложенного поясняю, что в соответствии со статьями 36, 45.1 Федерального закона № 73-ФЗ заказчик работ обязан:

- разработать в составе проектной документации раздел или проект об обеспечении сохранности объектов культурного наследия, включающий оценку воздействия проводимых работ на объект культурного наследия (далее – документация, обосновывающая меры по обеспечению сохранности объектов культурного наследия);

- получить по документации, обосновывающей меры по обеспечению сохранности объектов культурного наследия заключение государственной историко-культурной экспертизы и представить его совместно с указанной документацией в Комитет на согласование;

- обеспечить реализацию согласованной Комитетом документации, обосновывающей меры по обеспечению сохранности объектов культурного наследия.

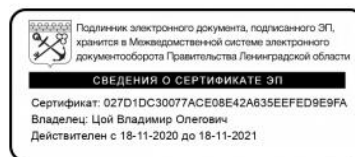
Порядок организации, проведения и рассмотрения заключения государственной историко-культурной экспертизы определен Положением о государственной историко-культурной экспертизе, утвержденным Постановлением Правительства Российской Федерации от 15.07.2009 № 569. Со списком аттестованных экспертов можно ознакомиться на официальном сайте Министерства культуры Российской Федерации: [mktf.ru](http://mktf.ru).

Дополнительно уведомляю о том, что в соответствии со ст. 36 Федерального закона № 73-ФЗ в случае обнаружения в ходе проведения изыскательских, проектных, земляных, строительных, мелиоративных, хозяйственных работ и иных работ объекта, обладающего признаками объекта культурного наследия, в том числе объекта археологического наследия, заказчик указанных работ, технический заказчик (застройщик) объекта капитального строительства, лицо, проводящее указанные работы, обязаны незамедлительно приостановить работы и в течение трех дней со дня обнаружения такого объекта направить в Комитет письменное заявление об обнаруженном объекте.

Приложение: в 1 экз. на 24 листах.

Заместитель Председателя  
Правительства Ленинградской области –  
председатель комитета

Исп.: Т.А. Кравчук, тел. (812) 539-45-11



В.О. Цой

Изм.	Кол.уч.	Лист	№ док.	Подпись	Дата



**АДМИНИСТРАЦИЯ ЛЕНИНГРАДСКОЙ ОБЛАСТИ  
КОМИТЕТ ПО СОХРАНЕНИЮ КУЛЬТУРНОГО НАСЛЕДИЯ  
ЛЕНИНГРАДСКОЙ ОБЛАСТИ**

**ПРИКАЗ**

«01» марта 2021 г.

№ 01-03/21-27  
Санкт-Петербург

**О внесении изменений в приказ комитета по культуре Ленинградской области от 18 декабря 2019 года № 01-03/19-566 «Об установлении границ территории и предмета охраны объекта культурного наследия федерального значения «Памятник-obelisk воинам 30 Гвардейского корпуса, отличившимся в боях при ликвидации вражеской блокады Ленинграда в январе 1944 г.», 1944 г., по адресу: Ленинградская область, Ломоносовский район, муниципальное образование Русско-Высоцкое сельское поселение, село Русско-Высоцкое, сооружение 4А»**

В соответствии с Федеральным законом от 25 июня 2002 года № 73-ФЗ «Об объектах культурного наследия (памятниках истории и культуры) народов Российской Федерации», областным законом Ленинградской области от 25 декабря 2015 года № 140-оз «О государственной охране, сохранении, использовании и популяризации объектов культурного наследия (памятников истории и культуры) народов Российской Федерации, расположенных на территории Ленинградской области», Положением о комитете по сохранению культурного наследия Ленинградской области, утвержденным постановлением Правительства Ленинградской области от 24 декабря 2020 года № 850:

1. Внести изменения в приложение 1 приказа комитета по культуре Ленинградской области от 18 декабря 2019 года № 01-03/19-566 «Об установлении границ территории и предмета охраны объекта культурного наследия федерального значения «Памятник-obelisk воинам 30 Гвардейского корпуса, отличившимся в боях при ликвидации вражеской блокады Ленинграда в январе 1944 г.», 1944 г., по адресу: Ленинградская область, Ломоносовский район, муниципальное образование Русско-Высоцкое сельское поселение, село Русско-Высоцкое, сооружение 4А» согласно приложению к настоящему приказу.

2. Комитету по сохранению культурного наследия Ленинградской области обеспечить:

- внесение соответствующих сведений в Единый государственный реестр объектов культурного наследия (памятников истории и культуры) народов Российской Федерации;

Изм.	Кол.уч.	Лист	№ док.	Подпись	Дата



Изм.	Кол.уч.	Лист	№ док.	Подпись	Дата


- копию настоящего приказа направить в сроки, установленные действующим законодательством, в федеральный орган исполнительной власти, уполномоченный Правительством Российской Федерации на осуществление государственного кадастрового учета, государственной регистрации прав, ведение Единого государственного реестра недвижимости и предоставление сведений, содержащихся в Едином государственном реестре недвижимости, его территориальные органы;

- обеспечить размещение настоящего приказа на сайте комитета по сохранению культурного наследия Ленинградской области в информационно-телекоммуникационной сети «Интернет».

3. Настоящий приказ вступает в силу со дня его официального опубликования.

4. Контроль за исполнением настоящего приказа оставляю за собой.

Заместитель Председателя Правительства  
Ленинградской области – председатель  
комитета по сохранению культурного наследия



В.О. Цой

Инва. № подл.	Подп. и дата	Взам. инв. №

Изм.	Кол.уч.	Лист	№ док.	Подпись	Дата

Приложение  
к приказу комитета по сохранению  
культурного наследия  
Ленинградской области  
от « 01 » марта 2021 г.  
№ 01-03/21-27

**Граница территории объекта культурного наследия федерального значения  
«Памятник-обелиск воинам 30 Гвардейского корпуса, отличившимся в боях  
при ликвидации вражеской блокады Ленинграда в январе 1944 г.», 1944 г.,  
по адресу: Ленинградская область, Ломоносовский район, муниципальное  
образование Русско-Высоцкое сельское поселение, село Русско-Высоцкое,  
сооружение 4А»**

**1. Текстовое описание границ**

Границы территории объекта культурного наследия проходят на северо-восток от точки 1 до точки 2, на юго-восток от точки 2 до точки 3, на юго-запад от точки 3 до точки 4, на северо-запад от точки 4 до точки 1.

Изм.	Кол.уч.	Лист	№ док.	Подпись	Дата



**2. Карта (схема) границ территории объекта культурного наследия федерального значения «Памятник-обелиск воинам 30 Гвардейского корпуса, отличившимся в боях при ликвидации вражеской блокады Ленинграда в январе 1944 г.» по адресу: Ленинградская область, Ломоносовский район, село Русско-Высоцкое, сооружение 4А**



Масштаб 1:2000

Условные обозначения

- - Характерная точка границы, сведения о которой позволяют однозначно определить ее положение на местности
- 1 - Обозначение новой характерной точки
- - Территория объекта культурного наследия

Инва. № подл.	Подп. и дата	Взам. инв. №

Изм.	Кол.уч.	Лист	№ док.	Подпись	Дата

128.01ис/14-194-СОКН-ТП



**3. Перечень координат поворотных (характерных) точек границ территории объекта культурного наследия федерального значения «Памятник-обелиск воинам 30 Гвардейского корпуса, отличившимся в боях при ликвидации вражеской блокады Ленинграда в январе 1944 г», расположенного по адресу: Ленинградская область, Ломоносовский район, село Русско-Высоцкое, сооружение 4А, в системе координат МСК-47, зона 2**

Обозначение характерной (поворотной) точки	X	Y	Метод определения координат характерной точки	Средняя квадратическая погрешность положения характерной точки (Mt), м
1	409093.28	2192595.11	Картометрический метод	0,50
2	409114.72	2192625.24	Картометрический метод	0,50
3	409102.98	2192634.35	Картометрический метод	0,50
4	409080.88	2192603.41	Картометрический метод	0,50
1	409093.28	2192595.11	Картометрический метод	0,50

Инва. № подл.	Подп. и дата	Взам. инв. №



Изм.	Кол.уч.	Лист	№ док.	Подпись	Дата



АДМИНИСТРАЦИЯ ЛЕНИНГРАДСКОЙ ОБЛАСТИ  
КОМИТЕТ ПО КУЛЬТУРЕ ЛЕНИНГРАДСКОЙ ОБЛАСТИ

ПРИКАЗ

«18» декабря 2019 г.

№ 01-03/19-566  
г. Санкт-Петербург

**Об установлении границ территории и предмета охраны объекта культурного наследия федерального значения «Памятник-obelisk воинам 30 Гвардейского корпуса, отличившимся в боях при ликвидации вражеской блокады Ленинграда в январе 1944 г.», 1944 г. по адресу: Ленинградская область, Ломоносовский район, муниципальное образование Русско-Высоцкое сельское поселение, село Русско-Высоцкое, сооружение 4А**

В соответствии со статьями 3.1, 9.1, 20, 33 Федерального закона от 25 июня 2002 года № 73-ФЗ «Об объектах культурного наследия (памятниках истории и культуры) народов Российской Федерации», ст. 4 закона Ленинградской области от 25 декабря 2015 года № 140-оз «О государственной охране, сохранении, использовании и популяризации объектов культурного наследия (памятников истории и культуры) народов Российской Федерации, расположенных на территории Ленинградской области», п. 2.2.1. Положения о комитете по культуре Ленинградской области, утвержденного постановлением Правительства Ленинградской области от 24 октября 2017 года № 431, приказываю:

1. Установить границы и режим использования территории объекта культурного наследия федерального значения «Памятник-obelisk воинам 30 Гвардейского корпуса, отличившимся в боях при ликвидации вражеской блокады Ленинграда в январе 1944 г.», 1944 г. по адресу: Ленинградская область, Ломоносовский район, муниципальное образование Русско-Высоцкое сельское поселение, село Русско-Высоцкое, сооружение 4А, принятого на государственную охрану Постановлением Совета министров РСФСР от 30 августа 1960 года № 1327, согласно приложению 1 к настоящему приказу.

2. Установить предмет охраны объекта культурного наследия федерального значения «Памятник-obelisk воинам 30 Гвардейского корпуса, отличившимся в боях при ликвидации вражеской блокады Ленинграда в январе 1944 г.», 1944 г. по адресу: Ленинградская область, Ломоносовский район, муниципальное образование Русско-Высоцкое сельское поселение, село Русско-Высоцкое, сооружение 4А, согласно приложению 2 к настоящему приказу.

3. Отделу по осуществлению полномочий Российской Федерации в сфере объектов культурного наследия департамента государственной охраны, сохранения

Изм.	Кол.уч.	Лист	№ док.	Подпись	Дата	Взам. инв. №
						Подп. и дата
						Индв. № подл.

и использования объектов культурного наследия комитета по культуре Ленинградской области обеспечить:

- внесение соответствующих сведений в Единый государственный реестр объектов культурного наследия (памятников истории и культуры) народов Российской Федерации;

- копию настоящего приказа направить в сроки, установленные действующим законодательством, в федеральный орган исполнительной власти, уполномоченный Правительством Российской Федерации на осуществление государственного кадастрового учета, государственной регистрации прав, ведение Единого государственного реестра недвижимости и предоставление сведений, содержащихся в Едином государственном реестре недвижимости, его территориальные органы.

4. Отделу взаимодействия с муниципальными образованиями, информатизации и организационной работы комитета по культуре Ленинградской области обеспечить размещение настоящего приказа на сайте комитета по культуре Ленинградской области в информационно-телекоммуникационной сети «Интернет».

5. Контроль за исполнением настоящего приказа возложить на заместителя начальника департамента государственной охраны, сохранения и использования объектов культурного наследия комитета по культуре Ленинградской области.

6. Настоящий приказ вступает в силу со дня его официального опубликования.

Председатель комитета



В.О. Цой

Инв. № подл.	Подп. и дата	Взам. инв. №					Лист
Изм.	Кол.уч.	Лист	№ док.	Подпись	Дата	128.01ис/14-194-СОКН-ТП	9

Приложение № 1  
к приказу комитета по культуре  
Ленинградской области  
от «18» декабря 2019 г.  
№ 01-03/19-1566

**Границы территории объекта культурного наследия федерального значения «Памятник-obelisk воинам 30 Гвардейского корпуса, отличившимся в боях при ликвидации вражеской блокады Ленинграда в январе 1944 г.», 1944 г. по адресу: Ленинградская область, Ломоносовский район, муниципальное образование Русско-Высоцкое сельское поселение, село Русско-Высоцкое, сооружение 4А**

**1. Текстовое описание границ**

Границы территории объекта культурного наследия проходят на северо-восток от точки 1 до точки 2, на юго-восток от точки 2 до точки 3, на юго-запад от точки 3 до точки 4, на северо-запад от точки 4 до точки 1.

**2. Карта (схема) границ территории объекта культурного наследия федерального значения «Памятник-obelisk воинам 30 Гвардейского корпуса, отличившимся в боях при ликвидации вражеской блокады Ленинграда в январе 1944 г.», 1944 г. по адресу: Ленинградская область, Ломоносовский район, муниципальное образование Русско-Высоцкое сельское поселение, село Русско-Высоцкое, сооружение 4А**



Ключевые обозначения:  
● Характерная точка границы, сведения о которой по своему единично определяют ее положение на местности  
1 Обозначение точки характерной точки  
— Территория объекта культурного наследия

Изм.	Кол.уч.	Лист	№ док.	Подпись	Дата

Изм.	Кол.уч.	Лист	№ док.	Подпись	Дата

128.01ис/14-194-СОКН-ТП

Лист
10

**3. Перечень координат поворотных (характерных) точек границ территории объекта культурного наследия федерального значения «Памятник-обелиск воинам 30 Гвардейского корпуса, отличившимся в боях при ликвидации вражеской блокады Ленинграда в январе 1944 г.», 1944 г. по адресу: Ленинградская область, Ломоносовский район, муниципальное образование Русско-Высоцкое сельское поселение, село Русско-Высоцкое, сооружение 4А**

Обозначение характерных точек части границы	Координаты, м		Метод определения координат характерной точки	Средняя квадратическая погрешность положения характерной точки (Мт), м	Описание обозначения точки на местности (при наличии)
	X	Y			
1	2	3	4	5	6
Часть 1					
1	409106.82	2192610.59	Картометрический метод	0.50	-
2	409118.02	2192625.89	Картометрический метод	0.50	-
3	409102.67	2192637.99	Картометрический метод	0.50	-
4	409091.17	2192622.69	Картометрический метод	0.50	-
1	409106.82	2192610.59	Картометрический метод	0.50	-

**Режим использования территории объекта культурного наследия федерального значения «Памятник-обелиск воинам 30 Гвардейского корпуса, отличившимся в боях при ликвидации вражеской блокады Ленинграда в январе 1944 г.», 1944 г. по адресу: Ленинградская область, Ломоносовский район, муниципальное образование Русско-Высоцкое сельское поселение, село Русско-Высоцкое, сооружение 4А**

**На территории Памятника разрешается:**

- проведение работ по сохранению объекта культурного наследия (меры, направленные на обеспечение физической сохранности и сохранение историко-культурной ценности объекта культурного наследия, предусматривающие консервацию, ремонт, реставрацию, включающие в себя научно-исследовательские, изыскательские, проектные и производственные работы, научное руководство за проведением работ по сохранению объекта культурного наследия, технический и авторский надзор за проведение этих работ);

- реконструкция, ремонт существующих инженерных коммуникаций, благоустройство, озеленение, установка малых архитектурных форм, иная хозяйственная деятельность (по согласованию с федеральным органом охраны объектов культурного наследия), не противоречащая требованиям обеспечения сохранности объекта культурного наследия и позволяющая обеспечить функционирование объекта культурного наследия в современных условиях, обеспечивающая недопущение ухудшения состояния территории объекта

Изм.	Кол.уч.	Лист	№ док.	Подпись	Дата

Изм.	Кол.уч.	Лист	№ док.	Подпись	Дата

культурного наследия.

**На территории Памятника запрещается:**

- строительство объектов капитального строительства и увеличение объемно-пространственных характеристик существующих на территории памятника объектов капитального строительства; проведение земляных, строительных, мелиоративных и иных работ, за исключением работ по сохранению объекта культурного наследия или его отдельных элементов, сохранению историко-градостроительной или природной среды объекта культурного наследия;
- установка рекламных конструкций, распространение наружной рекламы;
- осуществление любых видов деятельности, ухудшающих экологические условия и гидрологический режим на территории объекта культурного наследия, создающих вибрационные нагрузки динамическим воздействием на грунты в зоне их взаимодействия с объектами культурного наследия.

Инв. № подл.	Подп. и дата	Взам. инв. №						128.01ис/14-194-СОКН-ТП	Лист
									12
			Изм.	Кол.уч.	Лист	№ док.	Подпись		Дата

Приложение № 2  
к приказу комитета по культуре  
Ленинградской области  
от «*18*» *декабря* 2019 г.  
№ *01-03/19-566*

**Предмет охраны**  
объекта культурного наследия федерального значения «Памятник-обелиск  
воинам 30 Гвардейского корпуса, отличившимся в боях при ликвидации  
вражеской блокады Ленинграда в январе 1944 г.», 1944 г. по адресу:  
Ленинградская область, Ломоносовский район, муниципальное образование  
Русско-Высоцкое сельское поселение, село Русско-Высоцкое, сооружение 4А

№ п/п	Виды предмета охраны	Предмет охраны	Фотофиксация
1	Объемно-пространственное решение территории:	Местоположение – на юго-западной окраине села Русско-Высоцкое, на развилке дорог;  историческое пространственное и архитектурно-композиционное решение – площадка и обелиск в центре территории;  конфигурация территории – прямоугольная в плане.	
2	Объемно-пространственное решение:	Историческое местоположение памятника;  габариты и конфигурация (прямоугольная) площадки.	
3	Конструктивное решение:	Пьедестал: материал (бетон);  обелиск: материал (бетон с каменной крошкой);  мемориальная доска: материал (серый гранит).	

Изм.	Кол.уч.	Лист	№ док.	Подпись	Дата




Изм.	Кол.уч.	Лист	№ док.	Подпись	Дата

4	<p>Архитектурно-художественное решение:</p>	<p>Исторические габариты и конфигурация пьедестала: квадратный в плане, трехступенчатый;</p> <p>исторические габариты, конфигурация и форма обелиска: высокий квадратный в плане обелиск с пирамидальным завершением, оформление горизонтальными рустами;</p> <p>венчающая обелиск бетонная скульптура - серп и молот в венке с пятиконечной звездой;</p> <p>барельеф на лицевом юго-западном фасаде обелиска в верхней части – флаг с ружьем; (материал-бетон)</p>	   
---	---	---	--

Ив. № подл.	Подп. и дата	Взам. инв. №

Изм.	Кол.уч.	Лист	№ док.	Подпись	Дата



		<p>барельеф на лицевом юго-западном фасаде обелиска в нижней части – флаги с колосом в центре (материал-бетон);</p> <p>высеченная дата «1944» на боковых северо-западном и юго-восточном фасадах обелиска в верхней части;</p> <p>мемориальная доска прямоугольной формы, с филенкой; гравировка, окрашенная бронзовой краской:</p> <p>«19 января 1944 г в этом районе войны 42-й и 2-й ударной армии громя немецко-фашистских захватчиков, замкнули кольцо вокруг петергофско- стрельнинской группировки врага и уничтожили ее»</p>	  
--	--	--	--

Предмет охраны может быть уточнен при проведении дополнительных научных исследований.

Ив. № подл.	Взам. инв. №
Изм.	Подп. и дата
Кол.уч.	Дата

Изм.	Кол.уч.	Лист	№ док.	Подпись	Дата	



4710131000

2.4.-I.29.II  
индекс

МИНИСТЕРСТВО КУЛЬТУРЫ СССР

# ПАМЯТНИКИ ИСТОРИИ И КУЛЬТУРЫ СССР

(НЕДВИЖИМЫЕ)

СОЮЗНАЯ РЕСПУБЛИКА РСФСР

Управление по охране культурного наследия

(наименование республиканского органа охраны памятников)

## ПАСПОРТ

ОБЕЛИСК ВОИНАМ 30-го ГВАРДЕЙСКОГО КОРПУСА,  
ОТЛИЧИВШИМСЯ В БОЯХ ПРИ ЛИКВИДАЦИИ ВРАЖЕСКОЙ

I. НАИМЕНОВАНИЕ ПАМЯТНИКА БЛОКАДЫ ЛЕНИНГРАДА В ЯНВАРЕ 1944 г.

II. ТИПОЛОГИЧЕСКАЯ ПРИНАДЛЕЖНОСТЬ

памятник археологии	памятник истории	памятник архитектуры	памятник монумент. иск-ва
	4		

III. ДАТИРОВКА ПАМЯТНИКА (или дата исторического события, с которым связано возникновение памятника — для памятников истории).

1944 г.

IV. АДРЕС (местонахождение) ПАМЯТНИКА Ленинградская обл.,

(АССР, край, область, район, автономная обл.,

Ломоносовский р-н, с. Русско-Высоцкое

национальный округ, населенный пункт, пути подъезда)

V. ХАРАКТЕР СОВРЕМЕННОГО ИСПОЛЬЗОВАНИЯ

по первонач. назначению	культурно-просветит.	туристско-экскурсион.	лечебно-оздоровительн.	жилые помещения	хозяйственное	не используется
+	музей, библ., клуб		больн., санат., д отд.		учрежден. торгов., промышл. склад	

ПРИЛОЖЕНИЯ:

Фото общего вида — I  
 Фото фрагментов — II  
 Генплан — III  
 Обмеры: план — IV  
           фасад — V  
           разрез — VI  
 Схематический план охранной зоны — VII

Вкладыш У1 а, У111 - 1 с.

Изм.	Кол.уч.	Лист	№ док.	Подпись	Дата

128.01ис/14-194-СОКН-ТП

Лист

16

VI. ИСТОРИЧЕСКИЕ СВЕДЕНИЯ:

- |    |  |   |
|----|--|---|
| а) | для памятников археологии                              | — история возникновения, кем и когда производились разведки и раскопки, место хранения коллекций.                     |
|    | для памятников истории                                 | — история возникновения; краткая характеристика событий и лиц, в связи с которыми объект приобрел значение памятника. |
|    | для памятников архитектуры и монументального искусства | — автор, строитель, заказчик, история создания.   |

Обелиск воинам 30-го гвардейского корпуса расположен в с. Русско-Высоцкое Ломоносовского района, на 26-м км Таллинского шоссе. Здесь в ходе Красносельско-Ропшинской операции соединились части 2-й ударной и 42-й армий, завершив в январе 1944 г. окружение остатков разгромленной петергофско-стрельнинской группировки немецко-фашистских войск.

Подготовка операции началась осенью 1943 г. На приморском плацдарме /район Ораниенбаума/ были сконцентрированы войска 2-й ударной армии. Перейдя в наступление 14 января 1944 г., они прорвали главную полосу обороны противника южнее Ораниенбаума. Преследуя противника, 2-я УА 19 января освободила Ропшу, соединившись с частями 42-й армии в районе Русско-Высоцкого. В результате операции, проведенной одновременно с наступлением войск Волховского фронта, было нанесено серьезное поражение 18-й армии противника. Советские войска полностью освободили Ленинград от вражеской блокады.

Создание обелиска в с. Русско-Высоцкое было поручено группе фронтовых художников и архитекторов, среди которых наивысшую оценку получила совместная работа В.А.Петрова и К.Л.Иогансена. Силами инженерных войск Ленинградского фронта был возведен 10-ти метровый обелиск, посвященный воинам 30-го гвардейского корпуса, которые 19 января 1944 г. взяли штурмом расположенный в этом районе мощный опорный пункт немецко-фашистских войск. Сооружение обелиска было завершено в 1944 г.

Решением Исполкома Леноблсовета № 20-5 "О мерах улучшения охраны и пропаганды памятников культуры в районах и городах Ленинградской области" принятым в сентябре 1959 г., памятник в с. Русско-Высоцкое был включен в список объектов, подлежащих охране. /см. вкладыш/

б) перестройки и утраты, изменившие первоначальный облик памятника.

не наблюдаются

в) реставрационные работы (общая характеристика, время, автор, место хранения документации)

не проводились

Инв. № подл.	Подп. и дата	Взам. инв. №								128.01ис/14-194-СОКН-ТП	Лист
									17		
			Изм.	Кол.уч.	Лист	№ док.	Подпись	Дата			

**VII. ОПИСАНИЕ ПАМЯТНИКА:**

- а) для памятников археологии — характер культурного слоя, важнейшие находки.
- для памятников истории — характеристика памятника, наличие, текст и время установления мемориальной доски.
- для памятников архитектуры — основные особенности планировочной, композиционно-пространственной структуры и конструкций; характер декора фасадов и интерьеров; наличие живописи, скульптуры, прикладного искусства; строительный материал, основные габариты.
- для памятников монумент. иск-ва — основные особенности композиционного и колористического решения; тексты, материал, техника, размер.

Памятник расположен на 26-м км Таллинского шоссе, в 80 метрах южнее перекрестка дорог на Ипень и Хюттелево.

На квадратной в плане низкой площадке-основании установлен четырехгранный, сложенный из блоков бетона с гранитной и кирпичной крошкой обелиск с пирамидальным навершием, оканчивающимся шаром с лавровым венком, в который вписаны скрещенные серп и молот.

На фасадной стороне обелиска в нижней части рельефное изображение приспущенных знамен, ограниченных горизонтальной гирляндой дубовых листьев. Над рельефом накладная вертикальная гранитная памятная доска серого цвета с надписью:

19 января 1944 г.  
в этом районе  
воины 42 й и 2 й  
ударной армии  
громя  
немецко-фашистских  
захватчиков  
замкнули  
кольцо вокруг  
Петергофско-  
стрельнинской  
группировки врага  
и уничтожили ее

В верхней части фасадной плоскости обелиска накладное рельефное изображение приспущенного знамени и направленного стволом вверх автомата; на боковых гранях - высечены даты - "1944"

- б) общая оценка общественной, научно-исторической и художественной значимости памятника.

Памятник воинской славы, имеющий большое значение для изучения истории Великой Отечественной войны. Воздвигнут на месте окружения вражеской группировки в ходе снятия блокады Ленинграда в январе 1944 г.

**VIII. ОСНОВНАЯ БИБЛИОГРАФИЯ. АРХИВНЫЕ ИСТОЧНИКИ, ИКОНОГРАФИЧЕСКИЙ МАТЕРИАЛ.**

см. вкладыш

Изм.	Кол.уч.	Лист	№ док.	Подпись	Дата
Инва. № подл.					
Подп. и дата					
Взам. инв. №					



IX. ТЕХНИЧЕСКОЕ СОСТОЯНИЕ

характеристика общего состояния:

для памятников археологии	культурного слоя важнейших находок
для памятников архитектуры и истории	конструкций стен покрытий потолков пола декора фасадов интерьеров
в интерьере:	живописи скульптуры прим. иск-ва
для памятников монументального искусства	цоколя постаментов скульптуры грунта красочного слоя

хорошее	среднее	плохое	аварийное
+			

X. СИСТЕМА ОХРАНЫ:

а) категория охраны

союзная	республ.	местная	не состоит
		+	

б) дата и № документа о принятии под охрану

Постановление СМ РСФСР от 30.08.60 г., № 1327

в) границы охранной зоны и зоны регулирования застройки (краткое описание со ссылкой на утверждающий документ)

не установлена

г) балансовая принадлежность и конкретное использование

отсутствует

д) дата и № охранного документа

Дата составления паспорта

Составитель Ходяков М.В., к.и.н.  
(ф., и., о., должность или профессия)

27 августа 1996

(подпись)

Инспектор по охране памятников

Кудрявцева Л.В.

(подпись)

Болховская-т., «Ленуприздат», в. 1015, а3, 2 III-76г., т. 10.000

Изм.	Кол.уч.	Лист	№ док.	Подпись	Дата

Ленинградская обл.,  
Ломоносовский р-н,  
с. Русско-Высоцкое.  
Обелиск воинам 30-го  
гвардейского корпуса,  
отдичившимся в боях при  
ликвидации вражеской  
блокады Ленинграда в  
январе 1944 г.

2.4 1.29.11

### ВКЛАДЫШ I

У I-а.

Согласно указанию СМ РСФСР 15 сентября 1959 г. была образована комиссия Исполкома Леноблсовета с участием представителей учреждений АН СССР и других заинтересованных организаций для проверки всех состоящих на учете памятников области. После проверки комиссией памятников истории был составлен акт, свидетельствующий о том, что памятник-обелиск воинам 30-го гвардейского корпуса в Русско-Высоцком относится к категории охраняемых республиканскими органами в районах Ленинградской области.

У III.

ЦГА СПб.

Ф. 7179. Оп. 53<sup>а</sup>. Д. 533. Л. 57, 67-69, 75,

Оп. 56. Д. 623. Л. 89, 91; Д. 531. Л. 200.

Ф. 7384. Оп. 43. Д. 356. Л. 197 - Постановления и материалы Леноблисполкома и Ленгорисполкома.

Материалы фонда советской архитектурной графики /ФСАГ/ Государственного музея истории С.-Петербурга. I-Б-5729 ч. КП 316289.

Лукьянов Ю.А. Рубежи стойкости и мужества. Л., 1985. С. 71.

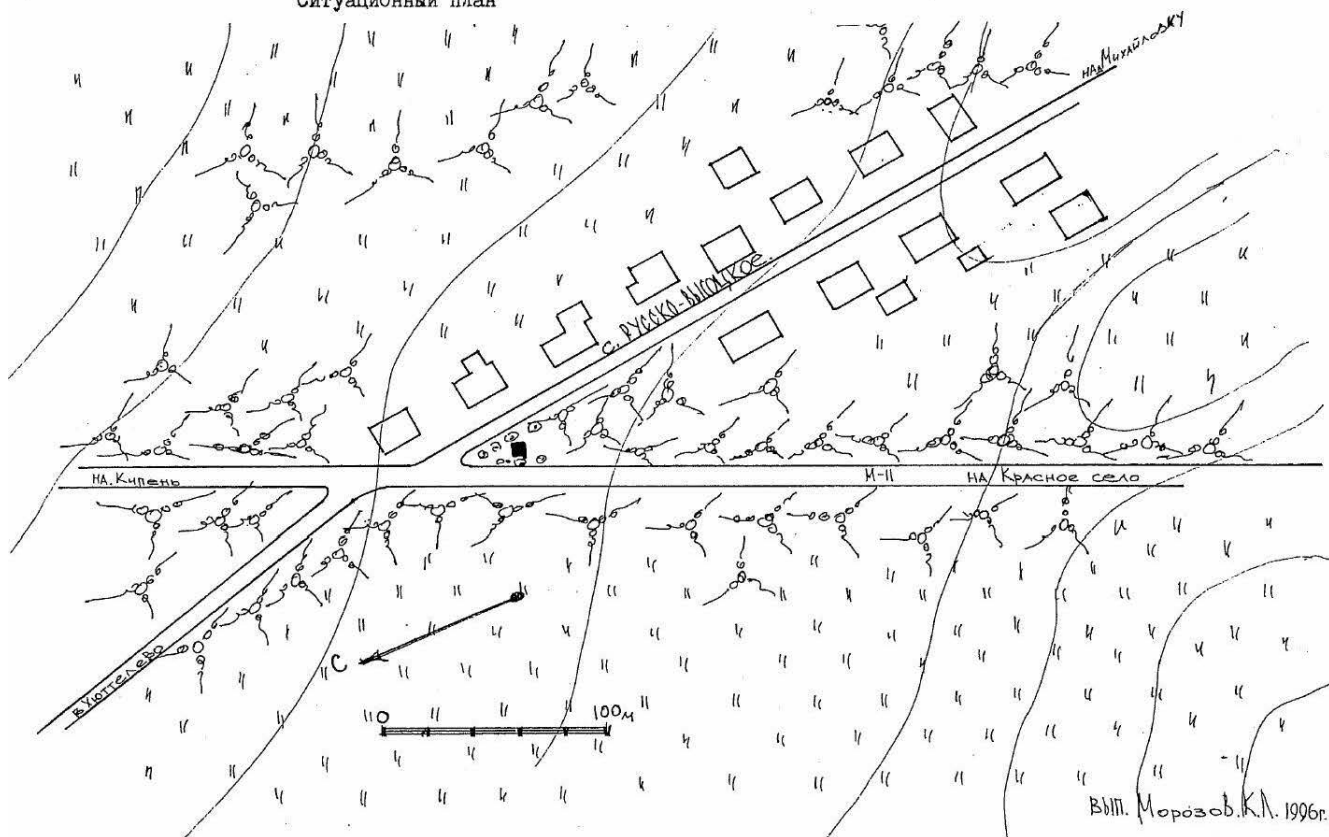
Караев Г.Н., Яблочкин Ю.Н., Воробьев Т.И. По местам боевой славы.

Ленинград и Ленинградская область. Л., 1962. С. 374-375.

Изм.	Кол.уч.	Лист	№ док.	Подпись	Дата	Взам. инв. №
						Подп. и дата
Изм.	Кол.уч.	Лист	№ док.	Подпись	Дата	Инв. № подл.

Ленинградская обл., Ломоносовский р-н, с. Русско-Высоцкое. Обелиск  
 воинам 30-го гвардейского корпуса, отличившимся в боях при ликвидации  
 вражеской блокады Ленинграда в январе 1944 г. 1944 г.

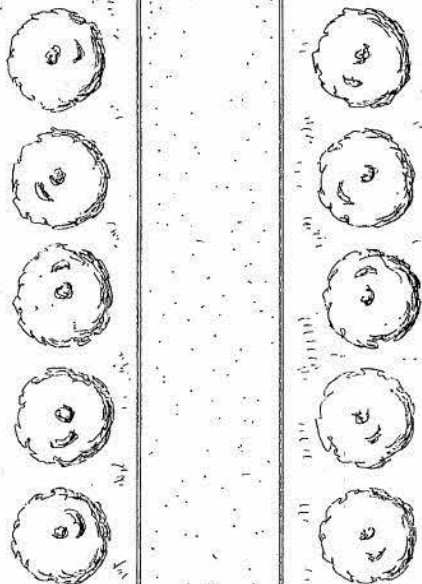

Ситуационный план



Инва. № подл.	Подп. и дата	Взам. инв. №

Изм.	Кол.уч.	Лист	№ док.	Подпись	Дата

ЛЕНИНГРАДСКАЯ ОБЛ., ЛОМОНОСОВСКИЙ Р-Н, С. РУССКО-ВЫСОЦКОЕ. ОБЕЛИСК  
 ВОИНАМ 30-го ГВАРДЕЙСКОГО КОРПУСА, ОТЛИЧИВШИМСЯ В БОЯХ ПРИ ЛИКВИДАЦИИ  
 БРАЖЕСКОЙ БЛОКАДЫ ЛЕНИНГРАДА В ЯНВАРЕ 1944 г.  
 1944 г. ПЛАН



ИЗМ. ВЫП. Морозов К.А.

Инв. № подл.	Подп. и дата	Взам. инв. №

Изм.	Кол.уч.	Лист	№ док.	Подпись	Дата

128.01ис/14-194-СОКН-ТП





Инва. № подл.	Подп. и дата	Взам. инв. №

Изм.	Кол.уч.	Лист	№ док.	Подпись	Дата

128.01ис/14-194-СОКН-ТП



Инва. № подл.	Подп. и дата	Взам. инв. №

Изм.	Кол.уч.	Лист	№ док.	Подпись	Дата

128.01ис/14-194-СОКН-ТП



2.4. -

МИНИСТЕРСТВО КУЛЬТУРЫ СССР ПАМЯТНИКИ ИСТОРИИ И КУЛЬТУРЫ СССР (недвижимые) 1.29.11  
 СОЮЗНАЯ РЕСПУБЛИКА РФ Управление по охране культурного наследия  
 Адрес Ленинградская обл., Ломоносовский р-н, с. Русско-Высоцкое  
(АССР, край, область, район, автономная обл., национальный округ, населенный пункт)

УЧЕТНАЯ КАРТОЧКА Обелиск воинам 30-го гвардейского корпуса, отличившимся в боях при ликвидации вражеской блокады Ленинграда в январе 1944 г.

И. НАИМЕНОВАНИЕ ПАМЯТНИКА  
 II. ТИПОЛОГИЧЕСКАЯ ПРИНАДЛЕЖНОСТЬ  
 Памятник археологии | Памятник истории | Памятник архит. | Памятник монум. иск-ва

III. ДАТИРОВКА ПАМЯТНИКА 1944 г.

IV. ХАРАКТЕР СОВРЕМЕННОГО ИСПОЛЬЗОВАНИЯ

по первонач. назначению	культурно-просветит.	туристско-экскурсион.	лечебно-оздоровительн.	жилые помещ.	хозяйственное	не используется
+						

Предлож. по использованию

V. ХАРАКТЕРИСТИКА ТЕХНИЧЕСКОГО СОСТОЯНИЯ

хорошее	среднее	плохое	аварийное
+			

VI. КАТЕГОРИЯ ОХРАНЫ

Союзная	Республик.	Местная	Не состоит
		+	

Наличие утвержденной охранной зоны

да	нет

VII. НАЛИЧИЕ ДОКУМЕНТАЦИИ

паспорт	фотографии	обмеры	реставрационные материалы
+	+		

Место хранения документов

Органы охраны			Реставрац. мастерские		Музей, архив, НИИ
союзный	республикан.	местный	республикан.	местные	
	+	+			


Место составления карточки 27 августа 19 96

Составитель К.И.Н. Ходяков М.В. (ф. и. о., должность или профессия, подпись) Инспектор по охране памятников Кудрявцева Л.В. (ф. и. о., подпись)

Изм.	Кол.уч.	Лист	№ док.	Подпись	Дата

УЧЕТНАЯ КАРТОЧКА (оборотная сторона)

Краткое описание



Памятник воздвигнут в 1944 г. На квадратной в плане низкой площадке-основании установлен четырехгранный сложенный из блоков бетона с гранитной и кирпичной крошкой обелиск в навершии которого шар с лавровым венком и вписанные в него серп и молот.

На фасадной стороне обелиска в нижней части рельефное изображение приспущенных знамен, ограниченных горизонтальной гирляндой дубовых листьев. Над рельефом накладная вертикальная гранитная памятная доска с надписью. В верхней части - накладное рельефное изображение приспущенного знамени и направленного стволом вверх автомата.

Памятник воинской славы, имеющий большое значение для изучения истории Великой Отечественной войны, воздвигнут на месте окружения вражеской группировки в ходе снятия блокады Ленинграда в январе 1944 г.

Инва. № подл.	Подп. и дата	Взам. инв. №

Изм.	Кол.уч.	Лист	№ док.	Подпись	Дата

128.01ис/14-194-СОКН-ТП

Лист

26

## Приложение 2 Фотофиксация объекта культурного наследия



Фото 1. Объект культурного наследия «Памятник-обелиск воинам 30 Гвардейского корпуса, отличившимся в боях при ликвидации вражеской блокады Ленинграда в январе 1944 г.»  
Вид с юго-запада, октябрь 2020 г.



Фото 2. Объект культурного наследия «Памятник-обелиск воинам 30 Гвардейского корпуса, отличившимся в боях при ликвидации вражеской блокады Ленинграда в январе 1944 г.»  
Мемориальная доска, октябрь 2020 г.

Изм.	Кол.уч.	Лист	№ док.	Подпись	Дата
------	---------	------	--------	---------	------


128.01ис/14-194-СОКН-ТП




Фото 3. Объект культурного наследия «Памятник-obelisk воинам 30 Гвардейского корпуса, отличившимся в боях при ликвидации вражеской блокады Ленинграда в январе 1944 г.». Вид с юго-запада, сентябрь 2020 г.

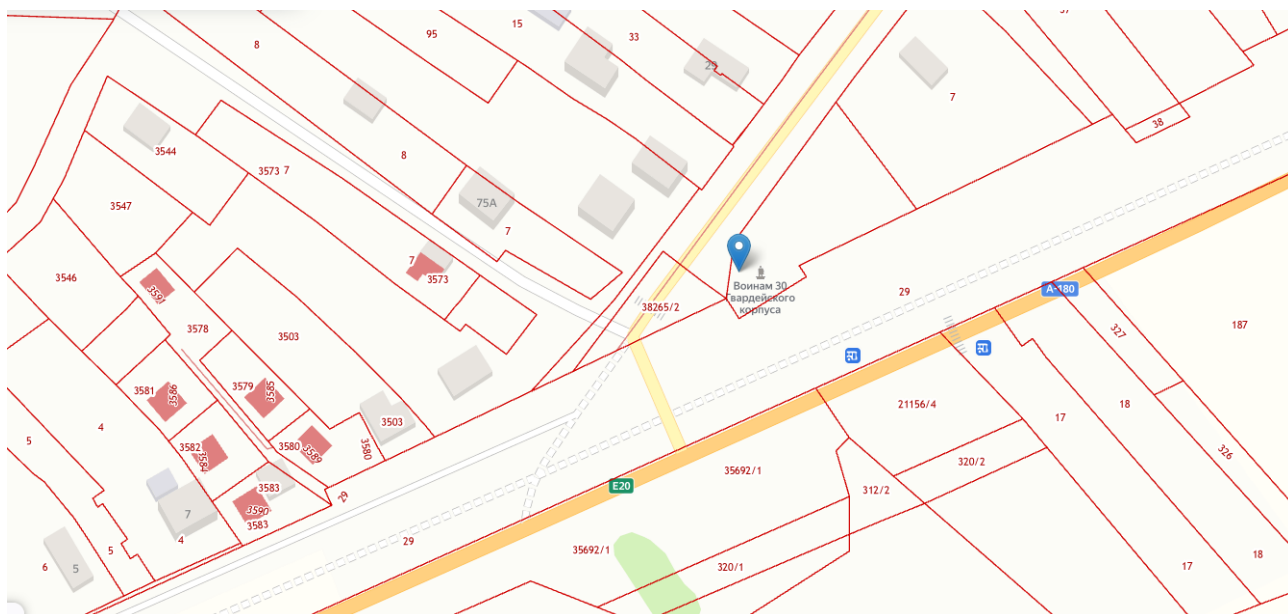
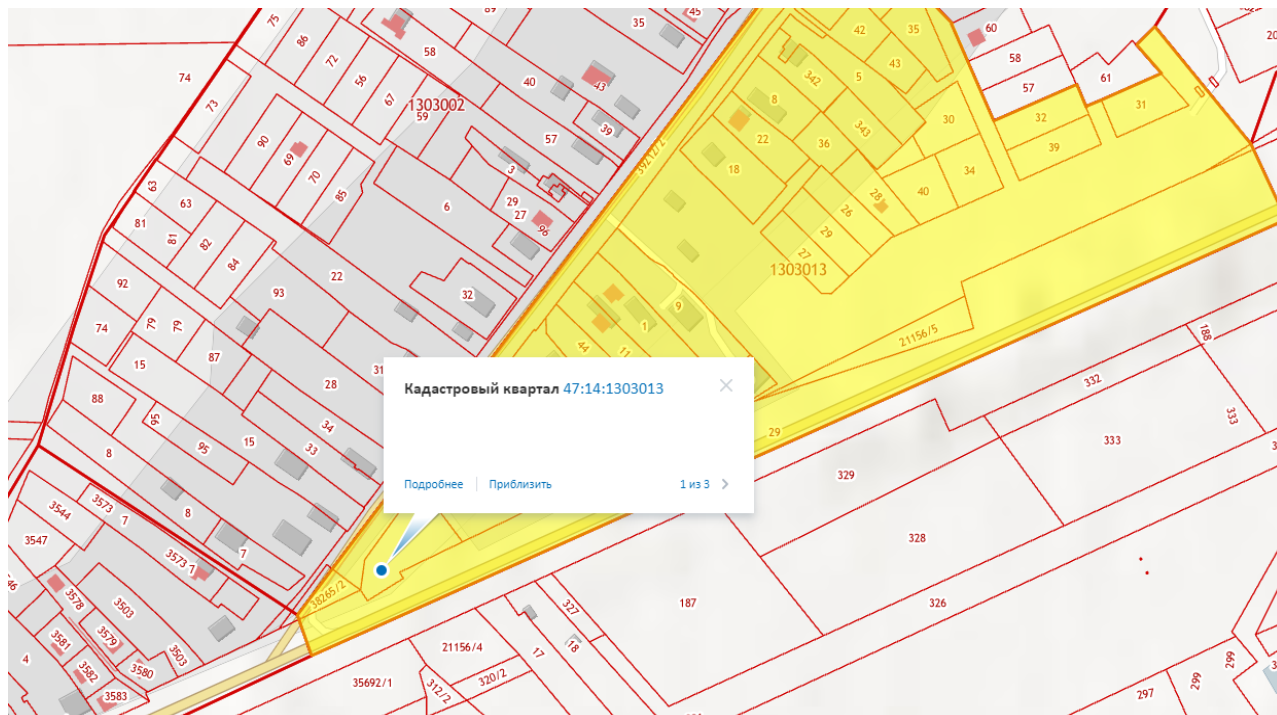
Инва. № подл.	Подп. и дата	Взам. инв. №

Изм.	Кол.уч.	Лист	№ док.	Подпись	Дата

128.01ис/14-194-СОКН-ТП

### Приложение 3 Кадастровый номер квартала, на территории которого находится объект культурного наследия

Кадастровый номер квартала 47:14:1303013

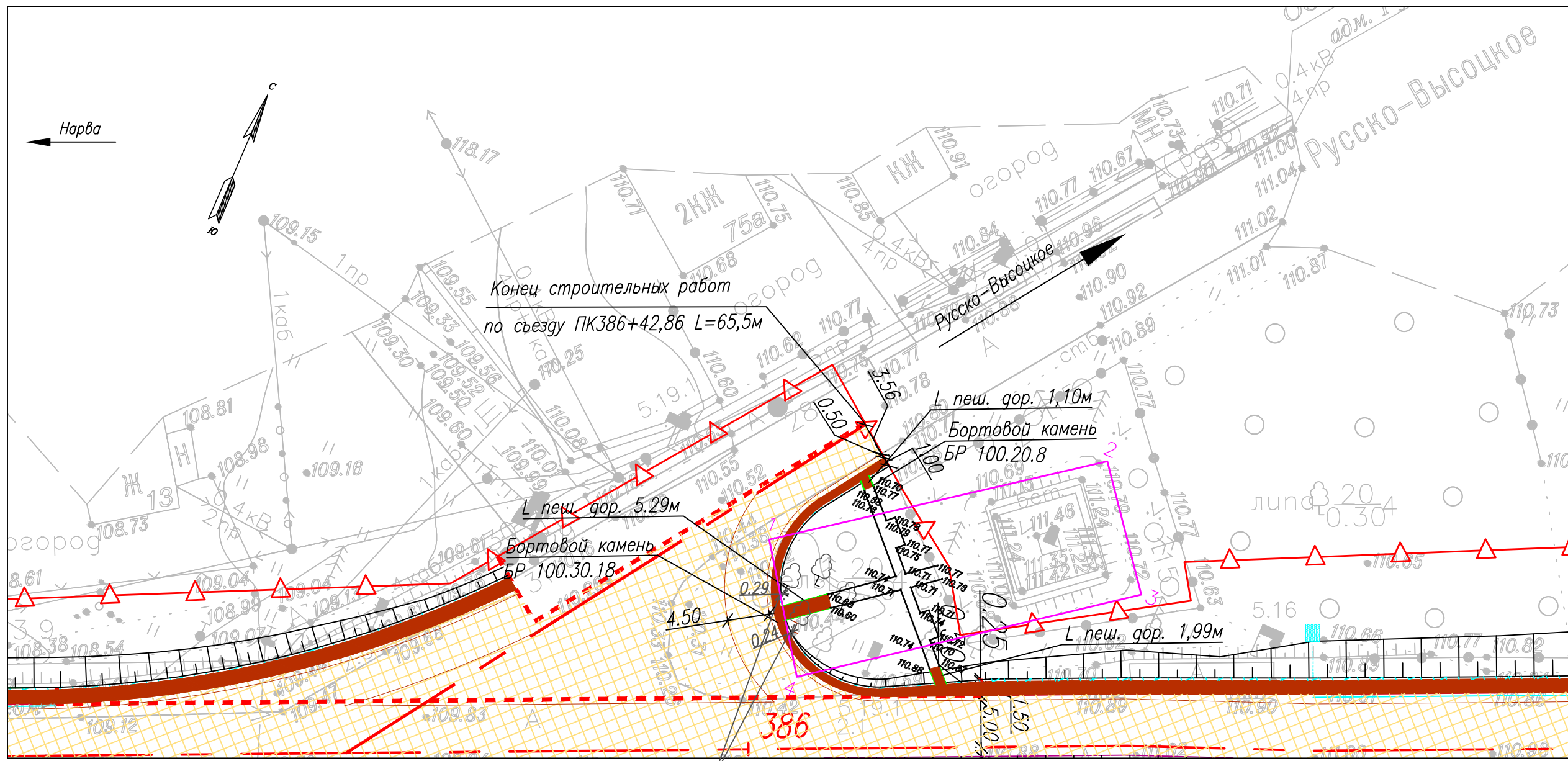


Изм.	Кол.уч.	Лист	№ док.	Подпись	Дата	Взам. инв. №
						Подп. и дата
Инва. № подл.						



## **ГРАФИЧЕСКАЯ ЧАСТЬ**





Расстояние от границы работ до деревьев не менее 0,2 м.  
Работы выполняются вручную.

УСЛОВНЫЕ ОБОЗНАЧЕНИЯ

- Границы полосы отвода, утвержденные Федеральным дорожным агентством (РОСАВТОДОР) от 28.11.2017 г. N3544-р
- Границы работ
- Дорожная одежда проезда
- Укрепление обочины
- Тротуар
- Бортовой камень БР100.30.18
- Бортовой камень БР100.20.8
- Границы территории объекта культурного наследия «Памятник-obelisk воинам 30 Гвардейского корпуса, отличившимся в боях при ликвидации вражеской блокады Ленинграда в январе 1944 г.» утвержденные приказом Комитета по сохранению объектов культурного наследия от 01.03.2021 г. N01-03/21-27.

128.01ис/14-194-СОКН-ГП					
Реконструкция участков автомобильной дороги М-11 «Нарва» – от Санкт-Петербурга до границы с Эстонской Республикой (на Таллин). Реконструкция автомобильной дороги А-180 «Нарва» Санкт-Петербург – граница с Эстонской Республикой на участке км 31+440 – км 54+365, Ленинградская область.					
Изм.	Кол.уч.	Лист	N док	Подпись	Дата
Разработал		Грибихина		<i>Грибихина</i>	03.21
Проверил		Прокопец		<i>Прокопец</i>	03.21
Н.контр.		Дейч		<i>Дейч</i>	03.21
ГИП		Прокопец		<i>Прокопец</i>	03.21
Пересечения и примыкания					Стадия
План-схема участка проектирования, непосредственно связанного с территорией объекта культурного наследия М1:500					Лист
ООО "ГЕО-ПРОЕКТ" г. Санкт-Петербург					Листов
					П
					1
					1