

Акт

по результатам государственной историко-культурной экспертизы

документации, обосновывающей меры по обеспечению сохранности объекта культурного наследия регионального значения «Достопримечательное место «Дорога Жизни» (территория Всеволожского и Кировского районов Ленинградской области) при проведении работ по проекту «Устройство разноуровневого пешеходного перехода на 7-ом километре автомобильной дороги общего пользования регионального значения «Санкт-Петербург – Морье» - «Мероприятия по обеспечению сохранности объектов культурного наследия», шифр: ПД-0161-2020-РИИ-ОКН, разработанной ИП Макаров С.С. в 2021 г.

г. Санкт-Петербург

«02» апреля 2021 г.

1. Дата начала и дата окончания проведения экспертизы

Настоящая государственная историко-культурная экспертиза проведена в период с 01 февраля 2021 года по 02 апреля 2021 года на основании договора от 01.02.2021 г. № ПД-0161-2021-Э (Приложение № 24).

2. Место проведения экспертизы

г. Санкт-Петербург; Ленинградская область, Всеволожский район, г. Всеволожск.

3. Заказчик экспертизы

Индивидуальный предприниматель Макаров Сергей Сергеевич (Юр. адрес: 198188, г. Санкт-Петербург, Улица Маршала Говорова д. 8 литера А кв. 12, ИНН 420531893349).

4. Сведения об эксперте

Полетайкин Вячеслав Владимирович – образование высшее, Архитектура (Красноярский инженерно-строительный институт – в настоящее время Федеральное государственное бюджетное образовательное учреждение высшего образования «Архитектурный институт Сибирского федерального университета»); Реставрация (Федеральное государственное бюджетное образовательное учреждение высшего образования «Санкт-Петербургский государственный архитектурно-строительный университет»), кандидат архитектуры («Ленинградский инженерно-строительный институт», в настоящее время Федеральное государственное бюджетное образовательное учреждение высшего образования «Санкт-Петербургский архитектурно-строительный университет» – аспирантура). Стаж работы – 31 год. Место работы – ООО «Архи-Метрика», должность – генеральный директор (штатный сотрудник организации, приказ о приёме на работу № 1/К).

Аттестован в качестве государственного эксперта по проведению следующей экспертной деятельности (объектов экспертизы) (приказ Министерства культуры Российской Федерации от 25.12.2019 № 2032):

- выявленные объекты культурного наследия в целях обоснования целесообразности включения данных объектов в реестр;
- документы, обосновывающие включение объектов культурного наследия в реестр;
- документы, обосновывающие изменение категории историко-культурного значения объекта культурного наследия;
- документация или разделы документации, обосновывающие меры по обеспечению сохранности объекта культурного наследия, выявленного объекта культурного наследия, либо

объекта, обладающего признаками объекта культурного наследия при проведении земляных, мелиоративных, хозяйственных работ, указанных в настоящей статье работ по использованию лесов и иных работ в границах территории объекта культурного наследия либо на земельном участке, непосредственно связанном с земельным участком в границах территории объекта культурного наследия;

- проектная документация на проведение работ по сохранению объектов культурного наследия.

5. Ответственность эксперта

Настоящая государственная историко-культурная экспертиза проведена в соответствии со статьями 28, 29, 30, 31, 32 Федерального закона от 25.06.2002 №73-ФЗ «Об объектах культурного наследия (памятниках истории и культуры) народов Российской Федерации» и Положением о государственной историко-культурной экспертизе, утверждённым Постановлением Правительства Российской Федерации от 15.07.2009 г. №569.

Эксперт несёт ответственность за достоверность сведений, изложенных в заключении экспертизы, в соответствии с законодательством Российской Федерации, содержание которого ему известно и понятно.

6. Цель и объект экспертизы

Цель экспертизы

Обеспечение сохранности объекта культурного наследия регионального значения «Достопримечательное место «Дорога Жизни» при проведении работ по проекту «Устройство разноуровневого пешеходного перехода на 7-ом километре автомобильной дороги общего пользования регионального значения «Санкт-Петербург – Морье» (шифр: ПД-0161-2020-РИИ, разработан ООО «Фундаментстрой» в 2020 г.).

Объект экспертизы

Документация, обосновывающая меры по обеспечению сохранности объекта культурного наследия регионального значения «Достопримечательное место «Дорога Жизни» (территория Всеволожского и Кировского районов Ленинградской области) при проведении работ по проекту «Устройство разноуровневого пешеходного перехода на 7-ом километре автомобильной дороги общего пользования регионального значения «Санкт-Петербург – Морье» - *«Мероприятия по обеспечению сохранности объектов культурного наследия»*, шифр: ПД-0161-2020-РИИ-ОКН, разработанной ИП Макаров С.С в 2021 г.

7. Перечень документов, предоставленных заявителем (заказчиком)

- письмо комитета по культуре Ленинградской области от 14.09.2020 №01-07-7126/2020-0-1 (Приложение №1);

- Проектная документация: «Устройство разноуровневого пешеходного перехода на 7-ом километре автомобильной дороги общего пользования регионального значения «Санкт-Петербург – Морье», разработанная ООО «ФУНДАМЕНТСТРОЙ» в 2020 г.:

Результаты инженерных изысканий. Технический отчет по инженерно-экологическим изысканиям (шифр: ПД-0161-2020-РИИ-ИЭИ);

Результаты инженерных изысканий. Технический отчет по инженерно-геологическим изысканиям (шифр: ПД-0161-2020-РИИ-ИГИ);

Раздел 2. Проект полосы отвода (шифр: ПД-0161-2020-ППО)

Раздел 3. Технологические и конструктивные решения линейного объекта. Искусственные сооружения.

Том 3.1. Дорожные работы. Благоустройство и озеленение (шифр: ПД-0161-2020-ТКР-АД)

Том 3.2. Надземный пешеходный переход (шифр: ПД-0161-2020-ТКР-МП)

Раздел 5 Проект организации строительства.

Том 5.2. Проект организации дорожного движения на период производства работ (шифр: ПД-0161-2020-ПОС-ТСР).

Мероприятия по обеспечению сохранности объектов культурного наследия. Шифр: ПД-0161-2020-РИИ-ОКН (разработан ИП Макаров С.С.).

- письмо Администрации МО «Всеволожский муниципальный район» от 22.01.2021 №736/10-15 (Приложение №23);

8. Сведения об обстоятельствах, повлиявших на процесс проведения и результаты экспертизы

Обстоятельства, повлиявшие на процесс проведения и результаты экспертизы, отсутствуют.

9. Сведения о проведенных исследованиях

Настоящая экспертиза проведена в соответствии с Федеральным законом от 25.06.2002 № 73-ФЗ «Об объектах культурного наследия (памятниках истории и культуры) народов Российской Федерации» (далее по тексту Акта - Закон), Положением о государственной историко-культурной экспертизе, утвержденным Постановлением Правительства Российской Федерации от 15.07.2009 № 569.

В рамках настоящей экспертизы экспертом были проведены следующие исследования:

1) Архивно-библиографическое исследование в объеме, необходимом для принятия экспертом соответствующих решений, с целью выявления материалов, содержащих сведения по истории освоения участка, включая перестройки, утраты, реконструкции, проведение ремонтно-реставрационных работ. В рамках архивно-библиографических исследований была изучена библиография в Русском фонде и Фонде картографических материалов Российской национальной библиотеке (РНБ), Библиотеке Академии наук, изучены материалы Департамента государственной охраны, сохранения и использования объектов культурного наследия комитета по культуре Ленинградской области, интернет-ресурсы.

В ходе проведения архивно-библиографического исследования были выявлены документы и материалы, относящиеся к объекту экспертизы. По результатам архивно-библиографических исследований была составлена краткая историческая справка с иллюстрациями.

2) Визуальное обследование, в процессе которого выполнена фотофиксация современного состояния территории проектирования и объектов культурного наследия, расположенных в непосредственной близости. Визуальное обследование проводилось в целях установления характеристик территории проектирования и взаимного расположения территории проектирования и объектов культурного наследия, расположенных в непосредственной близости.

3) Сравнительный анализ всего комплекса данных (документов, материалов, информации) по объекту экспертизы, включая документы, переданные заказчиком;

4) Анализ представленных заказчиком исходно-разрешительной документации, комплексных научных исследований и проектной документации.

При проведении экспертизы эксперт соблюдал принципы проведения экспертизы, установленные статьей 29 Федерального закона «Об объектах культурного наследия (памятниках истории и культуры) народов Российской Федерации», обеспечивал объективность,

всесторонность и полноту проводимых исследований, а также достоверность и обоснованность своих выводов; самостоятельно оценивал результаты исследований, ответственно и точно формулировал выводы в пределах своей компетенции.

Исследования проводились на основе принципов научной обоснованности, объективности и законности, презумпции сохранности объекта культурного наследия, соблюдения требований безопасности в отношении объекта культурного наследия, а также объектов культурного наследия, расположенных на непосредственно прилегающей территории, достоверности и полноты информации.

Указанные исследования были проведены с применением методов натурного, историко-архивного и историко-архитектурного анализа в объеме, достаточном для обоснования вывода государственной историко-культурной экспертизы. Результаты исследований, проведенных в рамках экспертизы, были оформлены в виде настоящего акта.

10. Факты и сведения, выявленные и установленные в результате проведенных исследований

Общие сведения

Проектом «Устройство разноуровневого пешеходного перехода на 7-ом километре автомобильной дороги общего пользования регионального значения «Санкт-Петербург – Морье» (шифр: ПД-0161-2020-РИИ-ОКН) предусмотрено строительство надземного пешеходного перехода. Участок проектирования расположен по адресу: Ленинградская область, Всеволожский муниципальный район, Всеволожское городское поселение, город Всеволожск, Дорога Жизни, 7-ой км. Земельный участок, необходимый для размещения надземного пешеходного перехода, расположен в границах земельного участка с кадастровым номером 47:07:0000000:91145 площадью 191 347 кв.м, с адресным местоположением Ленинградская область, Всеволожский муниципальный район, Всеволожское городское поселение, г. Всеволожск. Данный земельный участок является собственностью ГКУ «Управление автомобильных дорог Ленинградской области». Категория земель – земли населённых пунктов. Виды разрешенного пользования – объекты внешнего транспорта. Площадь территории проектирования 1322 м кв.

В соответствии с письмом комитета по культуре Ленинградской области от 14.09.2020 №01-07-7126/2020-0-1 участок проектирования пешеходного перехода на 7-м километре автомобильной дороги регионального значения «Санкт-Петербург – Морье» расположен на территории объекта культурного наследия регионального значения «Достопримечательное место «Дорога жизни», включенного в единый государственный реестр объектов культурного наследия (памятников истории и культуры) народов Российской Федерации на основании приказа комитета по культуре Ленинградской области от 17.03.2015 № 01-03/15-7, а также на территории компонента объекта всемирного наследия ЮНЕСКО «Исторический центр Санкт-Петербурга и связанные с ним группы памятников», серийный номер 540-036b «Дорога Жизни» (Приложение №1).

В письме от 14.09.2020 №01-07-7126/2020-0-1 комитет по культуре Ленинградской области сообщает, что проект границ территории достопримечательного места «Дорога Жизни» разработан в составе акта государственной историко-культурной экспертизы, послужившего основанием для включения объекта в реестр. В рамках государственной программы «Развитие культуры в Ленинградской области» проведена работа по уточнению границ территории достопримечательного места и разработаны требования к режимам использования и градостроительным регламентам в границах его территории. Проект приказа размещен на

Интернет-портале для публичного обсуждения проектов и действующих нормативных актов органов власти Ленинградской области по адресу: <http://regulation.lenreg.ru/projects#nra=8984>.

Согласно письму комитета по культуре Ленинградской области от 14.09.2020 №01-07-7126/2020-0-1 и в соответствии с проектом приказа участок проектирования расположен в зоне У-1 – зоне территории общего пользования Дорога жизни.

Границы территории объекта культурного наследия регионального значения «Достопримечательное место «Дорога Жизни», а также требования к режимам использования и градостроительные регламенты в границах территории достопримечательного места на момент разработки раздела и проведения государственной историко-культурной экспертизы не утверждены.

Предмет охраны объекта культурного наследия регионального значения «Достопримечательное место «Дорога Жизни» утверждён приказом комитета по культуре Ленинградской области от 27.02.2019 г. №01-03/19-130 (Приложение №3).

В границах проектирования отсутствуют иные объекты культурного наследия, в том числе выявленные объекты культурного наследия и объекты, обладающие признаками объекта культурного наследия. Участок проектирования расположен вне границ защитных зон и зон охраны объектов культурного наследия.

На участке Дороги жизни от перекрёстка с ул. Приютинская до перекрестка с Колтушским шоссе расположены следующие объекты культурного наследия федерального значения:

- «Главный усадебный дом и парк, принадлежавший Оленину Алексею Николаевичу, у которого бывали: А.С. Пушкин, И.А. Крылов, А.С. Грибоедов, М.И. Глинка, К.П. Брюллов и др.» (Ленинградская область, Всеволожский муниципальный район, Всеволожское городское поселение, г. Всеволожск, шоссе Дорога Жизни, 5-й км);

- «Ансамбль «Зелёный пояс Славы Ленинграда»: «Памятные километровые столбы на Дороге жизни» (7 и 8 км);

- «Ансамбль «Зелёный пояс Славы Ленинграда»: «Памятник «Румболовская гора» на «Дороге жизни» (Ленинградская область, Всеволожский район, Всеволожское городское поселение, 10-й км шоссе Дороги Жизни);

- «Усадьба В.А. Всеволожского, в которой в разные годы бывали композиторы Алябьев Александр Александрович, Верстовский Алексей Николаевич и другие деятели культуры» (Ленинградская область, Всеволожский муниципальный район, Всеволожское городское поселение, г. Всеволожск, шоссе Дорога Жизни, 11-й км);

а также объект культурного наследия регионального значения «Дом, где в 1941-44 гг. жили авиаторы, защищавшие Ленинград: среди них - многие Герои Советского Союза: Бунимович Ю.Э., Колесник П.А., Преображенский Е.Н., Чванов В.Т. и другие» (Ленинградская область, г. Всеволожск, Колтушское шоссе, д. 40).

Данные объекты отнесены к элементам предмета охраны объекта культурного наследия регионального значения «Достопримечательное место «Дорога жизни».

Объект культурного наследия федерального значения «Главный усадебный дом и парк, принадлежавший Оленину Алексею Николаевичу, у которого бывали: А.С. Пушкин, И.А. Крылов, А.С. Грибоедов, М.И. Глинка, К.П. Брюллов и др.»

Объект принят на государственную охрану в соответствии с постановлением Совета Министров РСФСР от 30.08.1960 № 1327 (Приложение № 8).

Границы территории и зоны охраны объекта утверждены решением исполнительного комитета Ленинградского областного совета депутатов трудящихся от 20.12.1976 №461 «Об

утверждении охранных зон исторического памятника – усадьба «Приютино» Всеволожского района» (Приложение №9).

Объект культурного наследия федерального значения «Ансамбль «Зелёный пояс Славы Ленинграда»: «Памятные километровые столбы на Дороге жизни»

Объект поставлен на государственную охрану постановлением Совета Министров РСФСР от 04.12.1974 года № 624 «О дополнении и частичном изменении постановления Совета Министров РСФСР от 30 августа 1960 года № 1327 «О дальнейшем улучшении дела охраны памятников культуры в РСФСР» (Приложение №5), входит в состав объекта культурного наследия федерального значения «Ансамбль «Зеленый пояс Славы Ленинграда».

Границы территории объекта культурного наследия федерального значения «Ансамбль «Зелёный пояс Славы Ленинграда»: Памятные километровые столбы на «Дороге жизни» установлены приказом комитета по культуре Ленинградской области от 30.09.2013 № 40 (Приложение № 6). В соответствии с приказом комитета по культуре Ленинградской области от 03.07.2015 № 01-03/15-32 утверждены границы зон охраны объекта культурного наследия федерального значения ансамбль «Зелёный пояс Славы Ленинграда» и требования к режимам использования земель и градостроительным регламентам в границах данных зон (Приложение №11).

В непосредственной близости от участка проектирования располагаются памятные километровые столбы – 7 и 8 км.

Объект культурного наследия федерального значения «Ансамбль «Зелёный пояс Славы Ленинграда»: «Памятник «Румболовская гора» на «Дороге жизни»

Объект поставлен на государственную охрану постановлением Совета Министров РСФСР от 04.12.1974 года № 624 «О дополнении и частичном изменении постановления Совета Министров РСФСР от 30 августа 1960 года № 1327 «О дальнейшем улучшении дела охраны памятников культуры в РСФСР» (Приложение №5), входит в состав объекта культурного наследия федерального значения «Ансамбль «Зеленый пояс Славы Ленинграда».

Границы территории объекта культурного наследия федерального значения «Ансамбль «Зелёный пояс Славы Ленинграда»: Памятник «Румболовская гора» на «Дороге жизни» установлены приказом комитета по культуре Ленинградской области от 30.09.2013 № 53 (Приложение №10). Зоны охраны объекта утверждены приказом комитета по культуре Ленинградской области от 03.07.2015 №01-03/15-32 (Приложение №11).

Объект культурного наследия федерального значения «Усадьба В.А.Всеволожского, в которой в разные годы бывали композиторы Алябьев Александр Александрович, Верстовский Алексей Николаевич и другие деятели культуры» и объекта культурного наследия федерального значения «Памятник «Румболовская гора» на «Дороге жизни»

Объект поставлен на государственную охрану в соответствии с постановлением Совета Министров РСФСР от 04.12.1974 № 624 (Приложение №5). Границы данного памятника утверждены приказом комитета по культуре Ленинградской области от 26.11.2013 года №77 (Приложение № 12). Границы зон охраны, требования к режимам использования земель и градостроительным регламентам в границах данных зон объекта культурного наследия не утверждены. Местоположение границ защитных зон объекта установлены в соответствии с приказом комитета по культуре Ленинградской области от 22.10.2019 №01-03/19-424 (Приложение №13).

«Дом, где в 1941-44 гг. жили авиаторы, защищавшие Ленинград: среди них - многие Герои Советского Союза: Бунимович Ю.Э., Колесник П.А., Преображенский Е.Н., Чванов В.Т. и другие»

Объект поставлен на государственную охрану решением Леноблисполкома от 16.05.1988 № 189 (Приложение №14). Границы территории объекта утверждены приказом комитета по культуре Ленинградской области от 30.10.2018 года №01-03/18-208 (Приложение №15). Границы зон охраны, требования к режимам использования земель и градостроительным регламентам в границах данных зон объекта культурного наследия не утверждены. Местоположение границ защитных зон объекта установлены в соответствии с приказом комитета по культуре Ленинградской области от 10.09.2019 №01-03/19-383 (Приложение №16).

Проектируемый пешеходный надземный переход расположен на расстоянии:

- 1,3 км от границ объекта культурного наследия федерального значения «Главный усадебный дом и парк, принадлежавший Оленину Алексею Николаевичу, у которого бывали: А.С. Пушкин, И.А. Крылов, А.С. Грибоедов, М.И.Глинка, К.П.Брюллов и др.»;

- 2,2 км от границ объекта культурного наследия федерального значения «Усадьба В.А.Всеволожского, в которой в разные годы бывали композиторы Алябьев Александр Александрович, Верстовский Алексей Николаевич и другие деятели культуры» и объекта культурного наследия федерального значения «Памятник «Румболовская гора» на «Дороге жизни»;

- 2,1 км от границ объекта культурного наследия регионального значения «Дом, где в 1941-44 гг. жили авиаторы, защищавшие Ленинград: среди них - многие Герои Советского Союза: Бунимович Ю.Э., Колесник П.А., Преображенский Е.Н., Чванов В.Т. и другие»;

- 400 м от объекта культурного наследия федерального значения «Памятные километровые столбы на Дороге жизни» (7 км);

- 620 м объекта культурного наследия федерального значения «Памятные километровые столбы на Дороге жизни» (8 км).

Схема размещения объектов культурного наследия и участка проектирования представлены в приложении №18.

Краткие исторические сведения (время возникновения, даты основных изменений объектов)

«Дорога жизни» - единственная транспортная коммуникация, связывавшая Ленинград со страной во время блокады 1941 -1944 гг. Организована в сентябре 1941 г., проходила по линии: Ленинград - Всеволожск - ст. Ладожское оз. и порт Осиновец, далее по Ладожскому озеру: в навигацию - водным транспортом на Кобону (35 км) и Новую Ладугу (135 км), в ледостав - автомобильным транспортом на Кобону и далее до ст. Войбокало. Сформировалось два основных маршрута следования: железнодорожный (через Ириновскую ветку от Финляндского вокзала) и автомобильный (через современный Всеволожск, тогда ст. Всеволожская). Дорога весь период активного существования, до прорыва Блокады, имела особый статус и представляла систему обеспечения снабжения города продуктами и эвакуации жителей. Обеспечением безопасности занимался отдельный полк охраны, позднее - 284 стрелковый полк. Была разработана система противовоздушной обороны, для которой сосредоточены соответствующие орудия и прожекторно-акустические устройства. На трассе дороги строились временные оборонительные точки из срубов, укрепленных последующим намораживанием льда. Для защиты трассы с воздуха было выделено шесть истребительных полков. Поздней осенью 1942 года было запланировано начало строительства по линии ледовой автодороги и ледово-свайной железнодорожной линии, но с прорывом Блокады и сооружением ветки по берегу необходимость в ней отпала. Однако навигация 1943 года не была остановлена, и суда продолжали возить в город продукты и эвакуировать жителей.

В сентябре 1941 г. - марте 1943 г. по «Дороге жизни» в Ленинград доставлено свыше 1,6 млн. тонн грузов, за это время эвакуировано из города около 1376 тыс. чел.

Комплекс мемориальных сооружений и зеленых насаждений на рубежах Ленинградской битвы 1941-44 гг. объединен в «Зеленый пояс Славы». Идея создания комплекса выдвинута поэтом-фронтовиком М.А. Дудиным на страницах газеты "Смена" 23.02.1965 г. Мемориальные знаки установлены по 200-километровому кольцу блокады (Большое Блокадное кольцо), «Дороге жизни» (с памятными километровыми столбами) и на Ораниенбаумском плацдарме (Малое Блокадное кольцо). В основе размещения памятников - рубеж, на котором наступление гитлеровцев было остановлено в сентябре 1941 г. Проект общей планировки разработан в 1958-64 гг. в институте «Ленпроект» (арх. Г.Н. Булдаков, В.Л. Гайкович, М.А. Сементовская). Строительство памятников осуществлялось в 2 очереди: к 9 мая 1967 г. и к 9 мая 1975 г. В мемориальные комплексы включены некоторые памятники, сооруженные в 1944-61 гг., братские захоронения, доты, блиндажи, образцы боевой техники. Проектирование памятников велось скульпторами и архитекторами на общественных началах. Над отдельными участками «Зеленого пояса Славы» взяли шефство районные советы города и области, работы велись рабочими и служащими ленинградских предприятий, учреждений, учебных заведений, воинских частей. Всего сооружено свыше 80 памятников, объединенных в 35 мемориальных комплексов («Кировский вал», «Пулковский рубеж», «Непокоренные», «Штурм», «Атака», «Сад мира», «Январский гром», «Дальний рубеж» и др.). Мемориалы «Зеленого пояса Славы» - традиционные места проведения торжественных и траурных церемоний в память защитников Отечества.

Объект культурного наследия федерального значения «Ансамбль «Зеленый пояс Славы Ленинграда» включает в себя 46 памятных столбов вдоль дороги А-128 Санкт-Петербург - Морье (дорога повторяет линию блокадной трассы и в части носит название шоссе «Дорога жизни»). Кроме этого, установлены 56 памятных столбов на железной дороге. В экспертируемом разделе рассматривается 7-й памятный километровый столб, установленный вдоль автомобильной дороги.

«Главный усадебный дом и парк, принадлежавший Оленину Алексею Николаевичу, у которого бывали: А.С. Пушкин, И.А. Крылов, А.С. Грибоедов, М.И. Глинка, К.П. Брюллов и др.» (Усадьба Приютино)

Усадьба Приютино расположена недалеко от платформы Бернгардовка Ириновского направления Октябрьской железной дороги, на 6-м километре Дороги жизни.

В 1795 году А. Н. Олениным на приданое жены было куплено 766 десятин пустопорожней земли для будущей усадьбы у барона Густава Фридрикса (Фредерикса).

Для усадьбы расчистили равнинное место у Рябовского шоссе. К 1805 году была построена «мыза Приютино, между речкой Лубьей и небольшим ручьем при вновь заведенной запруде», «Мыза деревянная, а при ней кирпичный завод».

Из-за отсутствия достаточных средств строительство усадьбы велось в течение двух десятилетий, но по единому, хорошо продуманному плану, а кирпичный завод, расположенный за речкой Лубьей, обеспечивал возведение всех сооружений, и постепенно деревянные строения сменились строениями из неоштукатуренного кирпича.

К 1820-м годам было выстроено два господских дома, две оранжереи, 26 хозяйственных и служебных построек. Окончательно сформировался и разросся заложенный на берегу пруда пейзажный парк. Композиционным узлом парка стала широкая запруда, устроенная на ручье Смольном.

А. Н. Оленин добился разрешения устроить в одном крыле флигеля домовую Троицкую церковь: освящена в 1830 году, упразднена в 1841 году.

В разные годы в усадьбе бывали поэты К. Н. Батюшков, П. А. Вяземский, А. С. Грибоедов, В. А. Жуковский, А. Мицкевич, Н. М. Рубцов, художники В. Л. Боровиковский, Карл и Александр Брюлловы, А. Г. Венецианов, Г. Г. Гагарин, О. А. Кипренский, И. П. Мартос, Ф. Г. Солнцев, Ф. П. Толстой, композиторы и музыканты А. А. Алябьев, А. Н. Верстовский, Матвей и Михаил Виельгорские, М. И. Глинка, А. Ф. Львов. В течение тридцати лет (с 1806 года) И. А. Крылов часто посещал Приютино, подолгу жил у Олениных, написал здесь многие свои басни. Поэт Н. И. Гнедич работал в Приютино над переводом «Илиады» Гомера.

Молодой Пушкин часто посещал дом Олениных. Первое издание поэмы «Руслан и Людмила» было оформлено по проекту А. Н. Оленина. Любовь к младшей дочери Олениных Анне вдохновила Пушкина на создание цикла лирических стихотворений. Анне Олениной в альбом Пушкин вписал знаменитое «Я вас любил...».

После смерти Е. М. Олениной усадьба была продана в 1841 году А. Н. Олениным надворному советнику, штаб-лекарю Фердинанду Матвеевичу Адамсу, гомеопату и большому поклоннику сельскохозяйственных нововведений. При нём усадьба превратилась в молочную ферму, а размеры имения уменьшились почти вдвое. На проданных землях были устроены мызы Софиевка, Христиновка, Марьино и Васильевка. В 1844 году 98 десятин у него купили немецкие колонисты из Ново-Саратовки и Средней Рогатки для устройства дочерней колонии Приютино.

В 1853 году Адамс продал имение генерал-майору Александру Христиановичу Далеру (1805—1861). В 1861 году Далер умер, и мыза на десять лет перешла во владение его наследников.

Следующим владельцем стал титулярный советник Пётр Фёдорович Серапин (1838—1893). В 1871 году он женился на Луизе Далер, получив часть мызы в приданое, а остальные части выкупил у других наследников и тут же начал распродавать имение по частям.

В 1882 году мызу Приютино, купил статс-секретарь, тайный советник, член Государственного совета Егор Абрамович Перетц (1833—1899).

Почти 30 лет, начиная с 1853 года, Приютино использовалось своими владельцами как загородная дача, однако Егор Абрамович Перетц решил вернуть мызе хозяйственное значение, вновь стали засеиваться поля, снова был заведён молочный скот. По данным 1889 года, в имении у Е. А. Перетца числились 15 лошадей, 46 коров и три быка, холмогорской, ярославской и айрширской пород. Была в усадьбе неработающая водяная мельница. Двухэтажная дача из семи комнат и кухни сдавалась в аренду.

При последнем владельце Мартыне Александровиче Краузе, владельце молочного склада в Петербурге (ул. Радищева, 34), потомственном почётном гражданине, купившем имение в декабре 1896 года, сохранялись все усадебные постройки, и велось образцовое хозяйство. При нём были произведены значительные мелиоративные работы, поля были дренажированы гончарными трубками, имелся кирпичный завод, который он сдавал в аренду.

После революции в имении был организован совхоз «Приютино», к 1921 году он насчитывал 45 коров, 16 лошадей и 100 га пашни. В 1926 году к совхозу «Приютино» присоединяется совхоз «Щеглово».

В годы Великой Отечественной войны после начала блокады Ленинграда в Приютино был построен для авиации КБФ Приютинский аэродром.

Весной 1943 года сюда перебазировался с Всеволожской 1-й гв. мтап КБФ. Кроме 1-го гв. мтап КБФ в Приютине в разное время находились и др. полки и авиаэскадрильи 8-й и 61-й авиабригады КБФ: 11-й иап, 21-й иап, 15-й ап. Самолеты продолжали вылетать с полной загрузкой с аэродрома Углово, а возвращаться на аэродром в Приютине.

После войны к 1960-м годам все сохранившиеся постройки в Приютино были поделены на коммуналки, а парк утратил свою красоту. В 1960 году усадьба Приютино была включена в число памятников культуры республиканского значения; с 1971 года началось её расселение и подготовка первой музейной экспозиции. 17 декабря 1974 года 1-я экспозиция, посвящённая дому Лениных, была открыта в двух залах главного усадебного дома. Тогда же привели в порядок парк: сделали дорожки, облагородили деревья.

«Усадьба В.А. Всеволожского, в которой в разные годы бывали композиторы Алябьев Александр Александрович, Верстовский Алексей Николаевич и другие деятели культуры» располагается на территории, известной с XVIII века как Мыза Рябова

Мыза Рябова со множеством деревень принадлежала до середины XVIII века разным владельцам. При императрице Анне Иоанновне (1730—1740 гг.) мызой владел герцог Бирон. Затем в 1743–1747 годах мызой владел Егор Иванович Пашков, а в 1748–1761 годах владелицей мызы была жена Егора Ивановича – Марфа Васильевна Пашкова. В 1762 году мыза числится по переписи в вотчинном владении генерала Афанасия Степановича Исакова и коллежского советника Александра Ульяновича Саблукова. В 1764 году мызу Рябово получает в приданое дочь А.У. Саблукова – Екатерина. В 1773 году Екатерина Александровна Мордвинова (супруга видного военного инженера М.И. Мордвинова) продала имение, доставшееся ей в приданое от отца, придворному банкиру Ивану Юрьевичу Фридриксу.

Владевший мызой Рябово с 1774 по 1779 год банкир Императорского двора, барон Иван (Иоганн) Юрьевич Фридрикс (Фредерикс) основал в ней сыроварение, мелиорацию и плавку чугуна, а также построил первый на территории будущего Всеволожска храм – 400-местную кирху во имя св. Регины, ставшую центром Рябовского лютеранского прихода.

По проекту переустройства мызы архитектора Е.И. Шрётера были начаты работы по разбивке регулярного парка, производилось рытьё подземных ходов от заложенного дворца, но воплотить свои замыслы в жизнь барон не успел, им были выстроены лишь деревянный господский дом, службы, большие оранжереи и сад.

После смерти Ивана Юрьевича в 1779 году владельцем имения стал его сын Густав Иванович Фридрикс, майор артиллерии в отставке. К мызе относились деревни: Бабино, Губки, Кяселево, Корнево, Минулово, Пугарево, Румболово, Углово.

В декабре 1808 года мызу покупает надворный советник И. Э. Эртель, который затем продаёт её жене коллежского советника Н.Я. Толстого, графине Алевтине (Елизавете) Ивановне Толстой. Именно в это время, в детские свои годы, в Рябове бывал декабрист и друг А.С. Пушкина И.И. Пущин.

В 1818 году хозяином имения стал один из богатейших людей России – камергер Всеволод Андреевич Всеволожский, которые за четыре года на месте старой усадьбы создал новую с многочисленными строениями и обширным парком.

Центром усадьбы была вершина одного из холмов, на ровном плато которого концентрировались все строения и парк. Крутые, извилистые склоны холма, обработанные террасами, переходили в открытые пространства лугов и полей, спускались к лесным массивам и трём озёрам – Круглому, Долгому и Большому. Создание новых озёр диктовалось отсутствием воды в самой усадьбе. Устройство усадьбы на вершине холма имело и свои преимущества, например, возможность обзора многоплановых панорам.

Парк в усадьбе формировался из естественных насаждений и дополнялся высаженными дубами, липами, лиственницами, соснами, елями, берёзами, клёнами и декоративным кустарником. На восточном пологом склоне холма был разбит большой фруктовый сад и выстроены современные по тому времени оранжереи.

Господские строения были невысокими. Они располагались на западном краю отрога. Одноэтажный с мезонином деревянный дом, выстроенный архитектором П.Д. Шретером, был просторным и вмещал много комнат, в том числе большой театральный зал и домовую церковь во имя Св. Всеволода – Гавриила Псковского, родоначальника всех Всеволожских. Слева от него стоял служебный флигель, а справа, в некотором отдалении, ресторан «Каламбурины». Все хозяйственные строения были вынесены за пределы парадной части и отделялись от неё широкой аллеей на восточной окраине плато.

После смерти в 1836 году В. А. Всеволожского выяснилось, что Всеволод Андреевич имел много долгов, вследствие чего имение отошло в казну.

В 1872 году внук В. А. Всеволожского, Павел Александрович Всеволожский, вступает в права наследования и намеревается погасить его долги. За несколько лет была приведена в порядок усадьба и производственные постройки, заработал мастерской корпус, водопроводная насосная станция, паровая мельница и даже небольшая электростанция, начал приносить доход новый лесопильный завод. Усадебный дом был перестроен и расширен.

Несмотря на все предпринятые усилия погасить долги в срок ему не удалось и в 1878 году мыза была выставлена на торги. Родовую усадьбу спасла жена Павла Александровича Всеволожского – Елена Васильевна, урождённая княжна Кочубей, она за свой счёт выкупила имение. Однако её тут же вновь пришлось заложить в Дворянском земельном банке.

В 1884 году 24 десятины земли в мызе Рябово были проданы за 4000 рублей прусскому подданному Ф. Н. Зебергу. В том же году Елена Васильевна Всеволожская начала хлопотать о строительстве в имении земской больницы. В 1886 году она подарила Шлиссельбургской земской управе, принадлежащий ей двухэтажный с мезонином каменный дом у подножья Румболовской горы. В 1890 году П. А. Всеволожский перестроил подаренный его женой земской управе дом. Для будущей больницы он пожертвовал 4215 рублей и землю под домом. В 1894 году открылась Рябовская земская больница на 10 кроватей. Шлиссельбургская земская управа постановила назвать её «Имени Павла и Елены Всеволожских».

В 1898 году Павел Александрович Всеволожский — статский советник, почётный мировой судья, предводитель дворянства Шлиссельбургского уезда, один из строителей Ириновской железной дороги и основатель двух дачных посёлков на этой дороге: Рябово (1892) и Всеволожский (1895), позднее преобразованных в город Всеволожск (1963), умер и был похоронен в своей усадьбе, единственный из рода Всеволожских.

В 1900 году мыза принадлежала вдове Павла Александровича, Елене Васильевне Всеволожской и её сыну Василию Павловичу Всеволожскому. В 1901 году в имении открылась земская школа – «Рябовское двухклассное училище в память П.А. Всеволожского». В 1902–1903 годах в Рябове работала «Публичная народная библиотека».

После смерти владелицы имения в 1906 году мыза Рябово вновь продаётся за долги и вновь её выкупает жена одного из Всеволожских – Лидия Филипповна Всеволожская, владелица журнала «Нива». Управлял имением её муж Василий Павлович Всеволожский, правнук В. А. Всеволожского, и весьма успешно, имение освободилось от долгов и процветало. Он модернизировал оборудование на заводах, в котельных, строил жилые дома для рабочих, приобрёл сельскохозяйственные машины и остался последним в истории владельцем мызы Рябово.

В 1909 году он устраивает в Рябове первую сельскохозяйственную выставку, в которой приняли участие более сотни участников и несколько тысяч посетителей. На выставке демонстрировались достижения в животноводстве, птицеводстве и овощеводстве. Медали

выставки получили: владелец мызы Христиновка (с 1910 года – Бернгардовка) Г.И. Бернгард и сам В.П. Всеволожский.

30 июня 1918 года имение Рябово было национализировано и перешло в ведение земельного отдела Рябовского волысполкома. На его основе был организован совхоз «Рябово». 28 февраля 1923 года в бывшем имении открылся финский сельхозтехникум (в 1934 году он был преобразован в финско-эстонский). В 1927 году в усадьбе Рябово, финскими рабочими, приехавшими из США, была организована коммуна «Труд» («Туö»). Местное население к новым методам ведения хозяйства относилось неоднозначно. В коммуне были совершены поджоги, уничтожившие лесопилку, школьное общежитие и клуб коммунаров, который располагался в усадьбе Всеволожских.

Из-за развития города, деятельности сельскохозяйственного техникума и завода резиново-технических изделий, расположившихся на территории усадьбы, её облик значительно изменился: исчезли усадебный дом и флигели, многие хозяйственные постройки. Из оригинальных построек усадьбы сохранилась лишь булыжная конюшня в полуразрушенном состоянии. Поменялся и облик парка: постепенное исчезновение старых деревьев, беспорядочные молодые посадки, уничтожение озера Васильевского нарушили композиционные связи. На сегодняшний день объект культурного наследия федерального значения «Усадьба В.А. Всеволожского, в которой в разные годы бывали композиторы Алябьев Александр Александрович, Верстовский Алексей Николаевич и другие деятели культуры» находится в неудовлетворительном состоянии.

Дом, где в 1941–1944 гг. жили авиаторы, защищавшие Ленинград

В литературе устоялось мнение, что здание с современным адресом: г. Всеволожск, Колтушское шоссе, д. 40 Д, было построено в 1774 году бароном Иваном (Иоганном) Юрьевичем Фридриксом (Фредерикс) и использовалось как сыроварня. О такой ранней датировке строения говорит его расположение под углом к современной трассе Дороги жизни, которая была проложена в первой четверти XIX века, и ориентация на бывшую Волковскую дорогу, соединявшую ранее мызу Волкова и Рябово. От первоначальной дороги остался фрагмент трассировки, направление сохранилось в улице Волковской.

Однако, на картах и в документах о строительных работах, документах страховых обществ упоминания о каменных постройках в этом месте отсутствуют.

В 1818 г. «мыза Рябово с деревнями, с землями, жёнами и детьми и сверх сего винокурный завод, мельница, господские строения в мызах с садами, оранжереями и деревьями» была приобретена В.А. Всеволожским. «Купив мызу Рябово он [В.А. Всеволожский] устроил на полях ирригацию и канализацию, стал сеять свекловицу и на своем небольшом заводе фабриковал свекловичный сахар; высушив болота и расчистив рощи, он устроил их в виде парка, сделав в Рябове дорог более чем на 25 верст». Работы производились в 1818-1827 гг.

Каменные постройки на Волковой дороге на исследуемом участке впервые показаны на военно-топографических картах 1860-х гг. На хромолиторафированной Топографической карте частей С.Петербургской и Выборгской губерний съёмки 1860 г. показано каменное строение, соответствующее по своему местоположению и конфигурации исследуемому зданию. На карте указано, что это рига. В страховых полисах Российского страхового от огня общества за 1870 г. указана «рига каменная, крытая железом, старая молотильная машина с принадлежностями, новая молотильная машина с конным приводом и принадлежностями, две веяльные машины с принадлежностями».

Рига упоминается в письме управляющего имением к Всеволожскому от 23 октября 1875 г.: «в риге две печи переделано». В том же письме говорится о сушке и обработке снопов овса.

Таким образом, можно предположить, что рассматриваемое здание было построено между 1847 и 1860 гг. для риги и гумна. Двухэтажная часть здания использовалась в качестве риги - постройки с печью для сушки снопов злаков.

Риги получают значительное распространение во второй половине XIX в. Они отличаются от использовавшихся прежде овинов простотой конструкции, расположением печи в том же помещении, что и снопы, наличием потолка. Часто риги устраивались вплотную с гумном - местом для обмолота и механической обработки зерна. Очевидно, одноэтажная часть исследуемого здания была пристроена к риге и использовалась в качестве гумна. Натурные исследования, проведённые до начала реставрации 2018 года, показали, что одноэтажная часть состояла из двух кирпичных разновременных стен, пристроенных к первоначальной двухэтажной части здания. Очевидно, северная стена с контрфорсами была пристроена для того, чтобы отгородить открытый ток от проезжей дороги и ветров. Позднее была пристроена вторая стена и ток обращён в крытое гумно. Третья сторона оставалась открытой для лучшего проветривания помещения.

В 1890 г. имение было заложено в Дворянском земельном банке. К этому периоду относится план Рябовского имения Всеволожских. На плане показано исследуемое здание, каменное, с конфигурацией, соответствующей современной, расположенное вдоль Волковской дороги. Вблизи него показаны два отдельно стоящих деревянных строения. Вокруг риги располагались поля.

На плане 1915 г. «Поля имения Рябово» показаны примерно в границах современных улиц Пироговской и Чернышевского и шоссе Колтушского и Дороги жизни. Поля видны на фотооткрытке начала XX в. «Ст. Всеволожская - Вид на «Румболово» с изображением северного фасада риги, со стороны дороги.

В 1890-х гг. было получено разрешение распродать имение по частям под дачные постройки. Для этого было создано особое Товарищество. Тогда же была построена Ириновская железная дорога, что значительно повысило популярность нового дачного места. После распродажи имения рига была переоборудована под жильё. Были сделаны деревянные тамбуры, пристроены деревянные веранды.

После революции здание использовалось также в качестве жилья, а после перестройки 1937 г. в качестве дома отдыха.

Во время Великой Отечественной войны Всеволожск оказался в кольце блокады. В середине августа 1941 г., в результате перебазирования, силы 1-го минно-торпедного авиаполка Краснознаменного Балтийского флота (1-й мтап КБФ) заняли восточные аэродромы Новинки и Богослово, находившиеся в Калининской (сейчас Тверской) области. В качестве передового стал использоваться аэродром Углово - базовый аэродром, показанный на карте 1941 г., расположенный недалеко от станции Всеволожская, на Румболовских высотах. И в дальнейшем, до конца весны 1942 г. полк оставался разбитым на две части, каждая из которых действовала в составе самостоятельной авиационной группы - Ленинградской и Волховской.

В марте 1942 г. полк полностью перебазировался в Углово. Штаб полка разместился на станции Всеволожская. Полк использовал базовый аэродром Углово и недавно построенный аэродром в Приютино. В апреле 1943 г. штаб полка обосновался в Приютине. С сентября 1943 г. полк перебазировался под Кололмяги на аэродром в Каменке. Таким образом, во Всеволожске полк находился с марта 1942 по сентябрь 1943 г. Часть полка базировалась в Углово с августа 1941 г. В этот период для отдыха и проживания лётчиков использовалось бывшее здание риги (до войны – дом отдыха пекарей).

После войны, в 1949 г., дом был отремонтирован и использовался в качестве пионерского лагеря. С 1964 г. у здания ежегодно 8 мая собирались лётчики, вылетавшие на выполнение боевых заданий с аэродромов Углово и Приютино. На фотографиях 1960-х гг. видны деревянные пристройки.

В 1989 году Решением исполкома Всеволожского городского Совета народных депутатов был создан Всеволожский государственный историко-краеведческий музей.

В 1990 г. Трест Леноблреставрация выполнил «Проект реставрации и приспособления под музей здания сыроварни XIX века». Были разобраны деревянные пристройки, возведены новые металлические конструкции. В 2000-е гг. в здании реставрационные работы были остановлены.

В 2015 году по заказу комитета по культуре Ленинградской области ООО «Строительная культура» был разработан проект приспособления здания под музейный комплекс. В 2018 году по данному проекту были проведены реставрационные работы. В 2019 году в здании открылся музейный комплекс, входящий в состав ГБУК ЛО «ММК «Дорога жизни».

Описание объекта, современное состояние

Состояние объектов культурного наследия, попадающих в зону проектирования или расположенных в непосредственной близости от неё:

- объект культурного наследия регионального значения «Достопримечательное место «Дорога жизни» (территория Всеволожского и Кировского районов Ленинградской области). Данный памятник истории и культуры расположен на территории трассы А128 «Санкт-Петербург–Морье» – дороги регионального значения. Протяженность дороги составляет 52,5 км. Начинается дорога в Санкт-Петербурге, проходит через населённые пункты: Всеволожск, Романовка, Углово, Проба, Рахья, Ириновка, Борисова Грива, Ваганово, Коккореево и заканчивается в Морье. В настоящее время поверхность автодороги на всем её протяжении заасфальтирована и спланирована с учетом создания небольшой возвышенности и разуклонки для отведения воды с дорожного полотна. В 2007-2010 годах на дороге был реконструирован участок в 7,2 км от Рябовского шоссе Санкт-Петербурга до перекрёстка с Колтушским шоссе, после чего здесь появилось четыре полосы движения, а по его краям разместили пешеходные тротуары и газоны. После Румболовской развязки дорога пока остаётся двухполосной. Зелёные кулисы вдоль дороги местами утрачены, вдоль неё расположена малоэтажная жилая застройка, сформированная в период 1980-2000-х гг.

Участок проектирования располагается на 7-м км дороги, в границах города Всеволожска. Южнее дороги располагается торговый комплекс Лента, с севера – жилой комплекс ЖК Северный вальс.

Вдоль автомобильной дороги проходит линия наружного освещения. На южной стороне дороги, южнее участка проектирования находится съезд с шоссе к магазинам и АЗС, у съезда с дороги расположен памятный километровый столб №7.

- объект культурного наследия федерального значения «Ансамбль «Зеленый пояс славы Ленинграда» Памятные километровые столбы на «Дороге жизни»». Ближайший к участку проектирования «Памятный километровый столб, 7-й км» расположен по южной стороне дороги, примерно в 400 м от территории проектирования. Памятный километровый столб выполнен из монолитного железобетона и представляет собой четырехугольную стелу на бетонном основании. В верхней части столба расположена ниша с горельефом в виде звезды, у основания – выступающие объёмы с надписью: «Дорога жизни». На плоскости между ними расположена надпись, обозначающая номер километра дороги, на котором расположен столб («7»). Столб

оштукатурен и окрашен белой краской, рисунки и надписи, выкрашены серой и чёрной красками. Столб находится в удовлетворительном состоянии. Территория вокруг благоустроена.

- объект культурного наследия федерального значения «Ансамбль «Зеленый пояс славы Ленинграда» Памятные километровые столбы на «Дороге жизни»»: «Памятный километровый столб, 8-й км» расположен по южной стороне дороги, примерно в 620 м от территории проектирования. Памятный километровый столб выполнен из монолитного железобетона и представляет собой четырехугольную стелу на бетонном основании. В верхней части столба расположена ниша с горельефом в виде звезды, у основания – выступающие объёмы с надписью: «Дорога жизни». На плоскости между ними расположена надпись, обозначающая номер километра дороги, на котором расположен столб («8»). Столб оштукатурен и окрашен белой краской, рисунки и надписи, выкрашены серой и чёрной красками. Столб находится в удовлетворительном состоянии. Территория вокруг благоустроена.

Остальные объекты культурного наследия расположены на расстоянии более 620 м от территории проектирования и вне визуальной видимости.

Анализ проектной документации

На экспертизу представлен том: *Мероприятия по обеспечению сохранности объектов культурного наследия. Шифр: ПД-0161-2020-РИИ-ОКН*, разработанный ИП Макаров С.С. в рамках проектной документации «Устройство разноуровневого пешеходного перехода на 7-ом километре автомобильной дороги общего пользования регионального значения «Санкт-Петербург – Морье» (разработанной ООО «Фундаментстрой»).

Раздел выполнен в соответствии с требованиями ст. 36 Федерального закона от 25.06.2002 г. №73-ФЗ «Об объектах культурного наследия (памятниках истории и культуры) народов Российской Федерации» и письма комитета по культуре Ленинградской области от 14.09.2020 №01-07-7126/2020-0-1 (Приложение №1).

Раздел разработан с целью оценки воздействия проектируемых работ на объекты культурного наследия и определения мероприятий, направленных на обеспечение сохранности объектов культурного наследия, расположенных в непосредственной близости от участка и на участке проектируемых работ по строительству пешеходного перехода.

Разработке раздела предшествовало визуальное обследование проектируемой территории, а также историко-библиографические исследования. Историческая справка, приведенная в разделе, отражает основные этапы строительства и истории объектов культурного наследия, расположенных в непосредственной близости от участка и на участке проектируемых работ.

Описание проектных решений

Проектом предусмотрено строительство **пешеходного перехода** длиной=38,14 м.

Пролетное строение принято в виде сквозной фермы с треугольной решеткой с ходьбой понизу с пролетом 30,84 м. В поперечном сечении пролет состоит из двух ферм, объединенных между собой поперечными связями. Расстояние между фермами в поперечном направлении 4,0 м. Верхние и нижние пояса фермы двутаврового сечения. Материал основных конструкций пролетного строения – сталь марки 15ХСНД. Проход осуществляется по монолитной железобетонной плите средней толщиной 211 мм.

Опоры под пролетное строение монолитные железобетонные на буронабивных сваях диаметром 0,8 м. Заделка свай в ростверки монолитные 0,1 м. Расстояние между осями свай 1,8 м. Ростверк устроен на щебеночной подушке толщиной 20 см и бетонной подготовке толщиной 10 см. Ростверк монолитный размером 1,25 м вдоль и 3,1 м поперек НПП, высотой 1,2 м. Стойка

опоры из монолитного железобетона сечением 0,8x2,5 м. Ригель монолитный. Подферменники монолитные. Опорные части РОЧ 200x400x52.

В начале и конце НПП предусмотрены лестничные сходы шириной 3,6 м, а также для удобства передвижения маломобильных групп населения пешеходный переход оборудован лифтами. Надземный пешеходный переход и лестничные сходы с него крытые. Конструкция покрытия обеспечивает габарит по высоте для прохода пешеходов – 2,5 м. Конструкция покрытия из стекла.

Ширина прохожей части перехода и сходов – 3,0 м. Перильное ограждение металлическое высотой 1,1 м.

Цветовые решения для металлических и бетонных конструкций (RAL 7047) приняты и согласованы с Администрацией Всеволожского муниципального района (письмо от 22.01.2021 №736/10-15) (Приложение 23).

Опоры

Опоры под пролетное строение монолитные железобетонные на буронабивных сваях диаметром 0,72 м. Буронабивные сваи выполняются из бетона В25 F300 W8 по ГОСТ 26633-2015, арматура классов А400 и А240 по ГОСТ 34028-2016. Для проведения ультразвукового контроля сплошности бетона свай, проектом предусмотрена установка в тело свай стальных труб $\varnothing 60 \times 4,0$. Заделка свай в ростверки монолитные 0,1 м. Расстояние между осями свай 1,75 м.

Ростверк устроен на щебеночной подушке толщиной 20 см и бетонной подготовке толщиной 10 см. Ростверк монолитный выполняется из бетона В25 F300 W8 по ГОСТ 26633-2015, арматура классов А400 и А240 по ГОСТ 34028-2016. Длина ростверка 3,1 м, ширина 1,25 м, высота 1,2 м.

Стойка опоры из бетона В30 F300 W8 по ГОСТ 26633-2015, арматура классов А400 и А240 по ГОСТ 34028-2016 сечением 0,8x2,5 м. Ригель монолитный. Подферменники монолитные. Опорные части РОЧ 200x400x52.

Пролетное строение

Пролетное строение принято в виде сквозной фермы с треугольной решеткой с ходьбой понизу. Пролет 30,84 м высота фермы в осях элементов 3,0 м, длина панели 5,04 м. В поперечном сечении пролет состоит из двух ферм, объединенных между собой поперечными связями. Расстояние между фермами в поперечном направлении 4,0 м. Проход осуществляется по монолитной железобетонной плите средней толщиной 240 мм, ширина прохода между ограждениями принята 3,0 м.

Элементы главных ферм (верхние и нижние пояса, раскосы, стойки порталной рамы) сварные, Н-образного сечения. Ширина пояса фермы 280 мм. Верхние и нижние пояса фермы одного сечения из двух вертикальных листов 300x12мм и горизонтального листа 256x12мм.

Поперечные балки сварные двутавровые высотой 220 мм, состоят из вертикального листа толщиной 10 мм и двух поясов 200x10.

Элементы верхних связей прокатные по ГОСТ 8509-93, ГОСТ 8510-93. Распорки верхних связей из двух уголков 100x100x10, диагонали верхних связей из двух уголков 125x80x10.

Материал основных конструкций пролетного строения – сталь марки 15ХСНД по ГОСТ 55374.

Мостовое полотно

Отвод воды с прохожей части осуществляется через водоотводные трубки.

Ширина прохожей части перехода – 3,0 м. Перильное ограждение металлическое высотой 1,1 м.

Лестничные сходы

Конструкция лестничного схода состоит из монолитной железобетонной плиты толщиной 200 мм, опирающейся на сварные двутавры сечения из двух горизонтальных листов 25х16мм и вертикального листа 318х14мм. Геометрические размеры ступеней по высоте 150 мм, по длине 300 мм. Лестничные сходы выполнены из бетона класса прочности на сжатие В30, марки по морозостойкости F300, по водонепроницаемости W8.

Сходы опираются на стоечные опоры на свайном фундаменте из буронабивных свай диаметром 0,72 м из бетона В25 F300 W8 по ГОСТ 26633-2015, арматура классов А400 и А240 по ГОСТ 34028-2016.

Промежуточная опора прямоугольного сечения с размерами 0,7х0,7 м, ригель длиной 3,0 м и высотой 0,6 м из бетона В30 F300 W8 по ГОСТ 26633-2015, арматура классов А400 и А240 по ГОСТ 34028-2016. Длина ростверка промежуточной опоры 1,25 м, ширина 1,25 м, высота 1,2.

Крайняя опора представляет собой две прямоугольные стойки сечением 0,5х0,5 м, объединенных ригелем. Опора выполняется из бетона В30 F300 W8 по ГОСТ 26633-2015, арматура классов А400 и А240 по ГОСТ 34028-2016. Ростверк монолитный железобетонный длиной 3,1 м, шириной 1,25 м, высотой 1,2 м.

Основание лестничного схода опирается на фундамент мелкого заложения с размерами 1,0х4,2 м. Фундамент выполнен из бетона класса по прочности на сжатие В25, марки по морозостойкости F300, по водонепроницаемости W8.

Остекление

Для защиты проходной части от воздействия осадков на ферме пролетного строения предусмотрена крыша с очертанием в виде дуги (в поперечном) сечении, покрытая стеклом толщиной 8 мм и остекление по бокам несущей конструкции. Конструкция покрытия обеспечивает габарит по высоте для прохода пешеходов – 2,5 м. Каркасы остекления приняты из элементов прямоугольных труб по ГОСТ 8645 из стали марки 10 по ГОСТ 13663. Шаг каркасов остекления на проходной части не превышает 1260 мм. Конструкция остекления проходной части на пролетном строении показана на ПД-0159-2020-ТКР-МП-7. Конструкция остекления лестничного схода показана на ПД-0159-2020-ТКР-МП-6.

Для предотвращения обвала снежных масс на проезжую часть пересекаемой дороги на крыше проходной части предусмотрены конструкции снегозадержателей.

Для удобства передвижения маломобильных групп населения пешеходный переход оборудован лифтами AV-800. Лифт имеет гидравлический привод. Высота подъема 5,86 м. Кабина проходная на 180 и имеет размеры 1100х1400х2100 мм.

Инженерные системы

Проектом предусмотрен ремонт 2-х линий НО ВЛИ 0,4 кВ по 76 м с каждой из сторон, прокладка линий АВБШВ 4х25мм по 68 м с каждой из сторон, прокладка 3 КЛ-10 кВ АСБ2л-10-3х240 -65м с северной стороны от автодороги.

Благоустройство.

Проектом НПП предусматривается демонтаж существующих и устройство нового водоотводного лотка, демонтаж части тротуара и устройство нового тротуара, демонтаж части дорожного полотна и устройство нового полотна, восстановление откосов дороги в границах участка проектирования.

В проекте не прописаны мероприятия по хранению и вывозу строительного и бытового мусора. Не освещены вопросы временного электроснабжения, водоподведения и водоотведения.

Строительные мероприятия выполняются в несколько этапов:

1 этап: Подготовительный:

- установка дорожных знаков и информационных щитов;
 - демаркировка дорожной разметки и нанесение временной разметки на проезжую часть;
 - устройство временных пешеходных проходов;
 - устройство наружного освещения;
 - вынос в натуру границ строительства;
 - разбивку осей надземного пешеходного перехода, тротуаров;
 - разборка существующих покрытий;
 - снятие почвенно-растительного грунта в пределах существующего земляного полотна на глубину 0,35 м;
 - транспортировка грунта на полигон ТБО;
 - переустройство инженерных сетей
- 2 этап. Основной период строительства:
- земляные работ;
 - устройство опор перехода;
 - устройство пролетного строения;
 - устройство лестничных сходов;
 - устройство лифтовой шахты;
 - остекление конструкций;
 - планировочные и укрепительные работы;
 - устройство новых конструкций проезжей части и тротуаров;
 - устройство водоотливных лотков;
 - работы по благоустройству территории (устройство газонов, тактильная плитка, установка урн).
- 3 этап. Заключительный:
- установка дорожных знаков;
 - демаркировка временной разметки и нанесение новой разметки.

В рассматриваемом разделе дана оценка влияния проектируемых работ по строительству пешеходного перехода на 7-ом км Дороги жизни на физическую сохранность объектов культурного наследия, а также оценка влияния производства планируемых работ на визуальное восприятие объектов.

В результате проведённых в рамках разработки раздела обеспечения сохранности исследований установлено следующее.

1) Согласно письму комитета по культуре Ленинградской области от 14.09.2020 №01-07-7126/2020-0-1, участок проектирования полностью находится в границах объекта культурного наследия регионального значения «Достопримечательное место «Дорога Жизни». Границы объекта культурного наследия регионального значения «Достопримечательное место «Дорога Жизни» и требования к режимам использования и градостроительным регламентам в данных границах разработаны, в настоящее время не утверждены.

В соответствии с п. 2 ст. 36 Федерального закона от 25.06.2002 №73-ФЗ «Об объектах культурного наследия...» изыскательские, проектные, земляные, строительные, мелиоративные, хозяйственные работы в границах территории объекта культурного наследия, включённого в реестр, проводятся при условии соблюдения требований, установленных статьёй 5.1 указанного Федерального закона.

Согласно п. 2 ст. 5.1. Федерального закона от 25.06.2002 №73-ФЗ «Об объектах культурного наследия...» на территории достопримечательного места разрешатся осуществление

ограниченного строительства, капитального ремонта и реконструкции объектов капитального строительства при условии сохранения особенностей достопримечательного места, являющихся основаниями для включения его в единый государственный реестр объектов культурного наследия (памятников истории и культуры) народов Российской Федерации и подлежащих обязательному сохранению (предмет охраны).

Предмет охраны объекта культурного наследия регионального значения «Достопримечательное место «Дорога Жизни» установлен комитетом по культуре Ленинградской области приказом от 27.02.2019 г. №01-03/19-130 (Приложение №3).

Раздел содержит анализ влияния предлагаемых проектных решений на сохранение элементов предмета охраны объекта культурного наследия регионального значения «Достопримечательное место «Дорога Жизни», в результате которого сделаны следующие выводы:

а) элементы исторической застройки и памятники истории не изменяются, поскольку они расположены на значительном удалении от территории проектирования, что обеспечивает их физическую сохранность:

Проектируемый надземный пешеходный переход расположен на расстоянии:

- 1,3 км от границ объекта культурного наследия федерального значения «Главный усадебный дом и парк, принадлежавший Оленину Алексею Николаевичу, у которого бывали: А.С. Пушкин, И.А. Крылов, А.С. Грибоедов, М.И. Глинка, К.П. Брюллов и др.»;

- 2,2 км от границ объекта культурного наследия федерального значения «Усадьба В.А. Всеволожского, в которой в разные годы бывали композиторы Алябьев Александр Александрович, Верстовский Алексей Николаевич и другие деятели культуры» и объекта культурного наследия федерального значения «Памятник «Румболовская гора» на «Дороге жизни»;

- 2,1 км от границ объекта культурного наследия регионального значения «Дом, где в 1941-44 гг. жили авиаторы, защищавшие Ленинград; среди них – многие Герои Советского Союза: Бунимович Ю.З., Колесник П.А., Преображенский Е.Н., Чванов В.Г. и другие»;

- 400 м от объекта культурного наследия федерального значения «Памятные километровые столбы на Дороге жизни» (7 км);

- 620 м от объекта культурного наследия федерального значения «Памятные километровые столбы на Дороге жизни» (8 км).

б) элементы природного ландшафта в результате реализации проектных решений не изменяются, поскольку участок проектирования расположен на освоенной территории с городской застройкой (у южной стороны дороги расположен торговый комплекс (ТК Лента), севернее автодороги идет строительство ЖК Северный вальс):

- *«рельеф вдоль автомобильной и железнодорожной дороги направлением Ленинград – Морье»* не изменяется, поскольку участок проектирования расположен в границах существующей автомобильной дороги;

- *«лесные массивы вдоль автомобильной дороги направлением Ленинград – Морье»* не изменяется, поскольку на рассматриваемом участке проектирования они отсутствуют, а окружающий ландшафт характеризуется как городской;

- фрагмент *«лесных массивов вдоль автомобильной дороги направлением Ленинград – Морье»* расположен с северо-северо-восточной стороны от автомобильной дороги и находится за границами территории проектирования на расстоянии около 7 м;

- *«поля и луга, вдоль автомобильной дороги направлением Ленинград – Морье»* не изменяются, поскольку на рассматриваемом участке проектирования они отсутствуют;

в) Проектные решение по строительству пешеходного надземного перехода не изменяют охраняемые фрагменты градостроительной планировки и застройки:

- *«историческое направление двух дорог «Дороги жизни» - железнодорожную и автомобильную»* – сохраняется, поскольку трассировка автомобильной дороги в рамках проекта не меняется.

- *историческое направление двух дорог «Дороги жизни» - железнодорожную и автомобильную* – сохраняется. Трассировка дорог в рамках проекта не меняется.

- *«планировка исторических населенных пунктов, в том числе Всеволожск – кварталы, стоящие в первой линии от автомобильной «Дороги жизни» - сохраняется, поскольку планировка исторических населенных пунктов в рамках проекта не меняется.*

- *«архитектурно-градостроительные доминанты, в том числе мемориал в память обороны города в 1941-1944 гг. «Зеленый пояс Славы Ленинграда» - «Румболовская Гора» - сохраняет свое архитектурно-градостроительное значение, поскольку находится на значительном расстоянии более 2 км от участка проектирования, а ее восприятие как доминанты ограничено территорией, прилегающей к перекрестку Дороги жизни и Колтушского шоссе.*

г) принятые проектные решения не разрывают и не оказывают влияния на визуально-композиционные связи между архитектурно-градостроительными доминантами:

- *с автомобильной дороги, направлением Ленинград – Морье на мемориал в память обороны города в 1941-1944 гг. «Зеленый пояс Славы Ленинграда» - «Румболовская Гора», поскольку данная доминанта находится на расстоянии более 2 км от участка проектирования, а ее восприятие как архитектурно-градостроительной доминанты при движении по автомобильной дороге со стороны Санкт-Петербурга обеспечивается с расстояния 200 м и ограничено территорией, прилегающей к перекрестку Дороги жизни и Колтушского шоссе.*

Таким образом, предмет охраны объекта культурного наследия регионального значения «Достопримечательное место «Дорога Жизни» не изменяется, негативного влияния на состояние элементов предмета охраны отсутствует.

2) В письме комитета по культуре Ленинградской области от 14.09.2020 №01-07-7126/2020-0-1 указано, что для объекта культурного наследия регионального значения «Достопримечательное место «Дорога Жизни» в составе акта государственной историко-культурной экспертизы, послужившего основанием для включения объекта в реестр, разработан проект границ территории, в рамках государственной программы «Развитие культуры в Ленинградской области» проведена работа по уточнению границ территории достопримечательного места и разработаны требования к режимам использования и градостроительным регламентам в границах его территории для утверждения их в установленном порядке. Проект приказа размещен на Интернет-портале для публичного обсуждения проектов и действующих нормативных актов органов власти Ленинградской области по адресу: <http://regulation.lenreg.ru/projects#npa=8984>.

Согласно письму комитета по культуре Ленинградской области от 14.09.2020 №01-07-7126/2020-0-1 и в соответствии с проектом приказа участок проектирования расположен в зоне У-1 – зоне территории общего пользования (Дорога жизни).

В проекте приказа указаны следующие ограничения и требования:

- Режим зоны распространяется на территории существующих участков территорий транспортной инфраструктуры Дороги жизни - автодорожные и железнодорожные трассы: Ленинград – Морье, Кобона-Дусьево, соединяющиеся с портовыми узлами Осиновецкий и Кобона-Кареджский на восточном и западном берегах Ладожского озера. Границы зоны установлены по существующим границам кадастровых участков, стоящем на кадастровом учете.

В местах неразмежеванных территорий границы регламентного участка установлены согласно аналогичной ширине земельного участка Дороги жизни, поставленных на кадастр.

- Требования к видам разрешенного использования зон регулирования застройки (У-1):

Автомобильный транспорт: Размещение автомобильных дорог и технически связанных с ними сооружений; размещение зданий и сооружений, предназначенных для обслуживания пассажиров, а также обеспечивающие работу транспортных средств, размещение объектов, предназначенных для размещения постов органов внутренних дел, ответственных за безопасность дорожного движения; оборудование земельных участков для стоянок автомобильного транспорта, а также для размещения депо (устройства мест стоянок) автомобильного транспорта, осуществляющего перевозки людей по установленному маршруту.

Земельные участки (территории) общего пользования: Размещение объектов улично-дорожной сети, автомобильных дорог и пешеходных тротуаров в границах населенных пунктов, пешеходных переходов, набережных, береговых полос водных объектов общего пользования, скверов, бульваров, площадей, проездов, малых архитектурных форм благоустройства.

- Требования к предельным параметрам зоны регулирования застройки У-1 разработаны только для зданий, ограждений земельных участков и размещения наружной рекламы.

Таким образом, размещение пешеходного перехода соответствует требованиям к видам разрешенного использования зон регулирования застройки (У-1) – разрешено размещение пешеходных переходов. При этом, требований к предельным параметрам зоны регулирования застройки У-1 не содержит требований к таким сооружениям.

3) Для оценки визуального влияния проектируемого объекта на окружающий ландшафт и на расположенные в непосредственной близости от территории проектирования объектов культурного наследия выполнен фотомонтаж (визуализация проектного решения в существующий вид территории).

В рамках проведенных при разработке раздела исследованиях было зафиксировано, что между объектами культурного наследия, отнесенными к элементам предмета охраны Дороги Жизни, отсутствуют визуально-композиционные связи из-за существующей кривизны автомобильной дороги, композиционного расположения памятных километровых столбов на разном расстоянии от дорожного полотна и тротуаров, а также из-за наличия городской застройки вдоль автодороги.

В зоне визуального восприятия проектируемого расположены только два памятника истории и культуры: «Памятные километровые столбы на Дороге Жизни (8 км)» и «Памятные километровые столбы на Дороге Жизни (7 км)». Анализ взаимного расположение объекта проектирования и памятных километровых столбов на Дороге Жизни позволил сделать вывод об отсутствии экранирующего эффекта и эффекта перекрытия видов восприятия данных памятников истории и культуры, поскольку из-за их небольших размеров их восприятие возможно лишь с расстояния не более 250-300 м, что меньше чем расстояние до объекта проектирования.

Таким образом, анализ зон визуального восприятия проектируемого объекта показал, что принятые в проекте высотные отметки, архитектурные и конструктивные решения, решения по остеклению фасадов, учитывая существующую кривизну а/д «Санкт-Петербург – Морье», а также существующую вдоль автомобильной дороги городскую застройку, не оказывают негативного визуального влияния на памятники истории и культуры, расположенные в непосредственной близости от территории проектирования.

В заключении аналитической части раздела обосновано сделаны выводы о том, что предложенные проектом решения не оказывают негативного влияния ни на физическую

сохранность объектов культурного наследия, расположенных в непосредственной близости от территории проектирования, ни на их визуальное восприятие и соответствует требованиям обеспечения сохранности объектов культурного наследия.

Проектные решения разработаны с учетом обеспечения сохранности объектов культурного наследия:

- все строительные работы, предусмотренные проектом строительства пешеходного перехода, проводятся в пределах земельного участка с кадастровым номером 47:07:0000000:91145, отведенного под автодорогу;

- транспортирование материалов и изделий на строительную площадку осуществляется по дорогам общего пользования специализированным автотранспортом;

- высотные, объемные и цветовые решения сооружения перехода исключают визуальное влияние на объекты культурного наследия;

- по окончании работ производится восстановление благоустройства прилегающей территории.

Кроме проектных решений, позволяющих обеспечить сохранность объектов культурного наследия, необходимо выполнить следующие мероприятия, соблюдение которых является обязательным при выполнении производства работ:

- информирование строительных организаций о территории объектов культурного наследия, расположенных в непосредственной близости от территории проектирования, о научной ценности и культурно-исторической значимости объектов культурного наследия, а также об уголовной и административной ответственности за причинение вреда объектам культурного наследия;

- приостановка работ в случае причинения вреда или угрозы причинения вреда объектам культурного наследия при проведении строительных работ и незамедлительное информирование комитета по сохранению объектов культурного наследия Ленинградской области о состоянии объектов и о ситуации, приведшей к причинению вреда или угрозе причинения вреда объектам.

- в случае изменения существующих проектных решений, в том числе проекта производства работ, новые решения должны быть проанализированы на предмет обеспечения сохранности объектов культурного наследия и при необходимости дополнены новым разделом, обосновывающим меры по обеспечению сохранности объектов культурного наследия.

- исключить складирование любых строительных материалов, предметов и грузов, а также размещение оборудования вне территории проектирования;

- устроить места отдыха, бытовок, временных жилых или складских построек только в границах территории проектирования;

- разместить маркировочную ленту по границе зоны древесной растительности для предохранения зоны Р территории объекта культурного наследия регионального значения «Достопримечательное место «Дорога жизни» от случайного негативного воздействия в ходе проведения строительных мероприятий.

При проведении работ в соответствии с разработанным проектом и при соблюдении указанных мер, работы по строительству пешеходного перехода на 7-ом км Дороги жизни, обеспечивается сохранность объектов культурного наследия, расположенных в зоне строительства.

Текстовая часть раздела в достаточной мере отражает мероприятия по обеспечению сохранности объектов культурного наследия в зоне проектирования. В рассматриваемом разделе представлены все необходимые информационные и графические материалы, включая фотофиксацию.

12. Перечень документов и материалов, собранных и полученных при проведении экспертизы, а также использованной для нее специальной, технической и справочной литературы

Нормативно-правовые акты

- Федеральный закон от 25.06.2002 № 73-ФЗ «Об объектах культурного наследия (памятниках истории и культуры) народов Российской Федерации»
- Положение о государственной историко-культурной экспертизе (утверждено постановлением Правительства РФ от 15.07.2009 № 569)
- Областной закон Ленинградской области от 25.12.2015 № 140-оз «О государственной охране, сохранении, использовании и популяризации объектов культурного наследия (памятников истории и культуры) народов Российской Федерации, расположенных на территории Ленинградской области»
- Постановление Совета Министров РСФСР от 30.08.1960 №1327 «О дальнейшем улучшении дела охраны памятников культуры в РСФСР» (извлечение, Приложение №8);
- Постановление Совета Министров РСФСР от 04.12.1974 № 624 «О дополнении и частичном изменении постановления Совета Министров РСФСР от 30 августа 1960 года № 1327 «О дальнейшем улучшении дела охраны памятников культуры в РСФСР» (извлечение, Приложение №5);
- Решение Исполнительного комитета Ленинградского областного совета депутатов от 16.05.1988 №189 «Об утверждении списка военно-исторических памятников и памятных мест, подлежащих охране в Ленинградской области» (Приложение №14);
- Приказ комитета по культуре Ленинградской области от 30.09.2013 №40 «Об установлении границы территории объекта культурного наследия федерального значения «Ансамбль «Зеленый пояс Славы Ленинграда»: Памятные километровые столбы на «Дороге жизни» (Приложение №6);
- Приказ комитета по культуре Ленинградской области от 30.09.2013 № 53 «Об установлении границы территории объекта культурного наследия федерального значения «Ансамбль «Зелёный пояс Славы Ленинграда»: Памятник «Румболовская гора» на «Дороги Жизни» (Приложение №10);
- копия приказа комитета по культуре Ленинградской области от 03.07.2015 №01-03/15-32 «Об утверждении границ зон охраны объекта культурного наследия федерального значения ансамбль «Зеленый пояс Славы Ленинграда», а также требований к режимам использования земель и градостроительным регламентам в границах данных зон» (Приложение №11);
- Приказ комитета по культуре Ленинградской области от 17.03.2015 №01-03/15-7 «О включении выявленного объекта культурного наследия «Достопримечательное место «Дорога Жизни» в единый государственный реестр объектов культурного наследия (памятников истории и культуры) народов Российской Федерации» (Приложение №2);
- Приказ комитета по культуре Ленинградской области от 27.02.2019 №01-03/19-130 «Об установлении предмета охраны объекта культурного наследия регионального значения «Достопримечательное место «Дорога Жизни» (Приложение №3);
- Решение Исполнительного комитета Ленинградского областного совета депутатов трудящихся от 20.12.1976 №461 «Об утверждении охранных зон исторического памятника – усадьба «Приютино» Всеволожского района» (Приложение №9);
- Приказ комитета по культуре Ленинградской области от 26.11.2013 №77 «Об утверждении границы территории объекта культурного наследия федерального значения "Усадьба В.А.

Всеволожского, в которой в разные годы бывали композиторы Алябьев Александр Александрович, Верстовский Алексей Николаевич и другие деятели культуры"» (Приложение №12)

- Приказ комитета по культуре Ленинградской области от 30.10.2018 № 01-03/18-208 «Об установлении границ территории и утверждении предмета охраны объекта культурного наследия регионального значения «Дом, где в 1941-44 гг. жили авиаторы, защищавшие Ленинград; среди них - многие Герои Советского Союза: Бунимович Ю.З., Колесник П.А., Преображенский Е.Н., Чванов В.Г. и другие» (Приложение №15).

Литература

- Веккер Л.М. Психические процессы. Л.: Изд-во Ленинградского университета, 1974.
- Вокка Г.Я. У подножия Румболова. Л., 1974.
- Гнедич Н. И. Приютино // Сын отечества. 1821. Ч. 73. № 44.
- Гусаров А. Ю. Памятники воинской славы Петербурга. — СПб.: «Паритет», 2010.
- Дужников Ю. А. "Зеленый пояс славы". Л., 1978.
- Ивлев В.В. Всеволожский район Ленинградской области (историко-географический справочник). СПб., 1994.
- Ионсон Я. Хозяйство г. коллежского советника д-ра Адамса в его имении Приютино близ Санкт-Петербурга // Тр. Имп. Вольного экономического общества. 1848. № 5.
- Калашников Г.В. «Дорога жизни» // Санкт-Петербург. Энциклопедия. <http://www.encspb.ru/object/2804035128?lc=ru>.
- Лукьянов Ю. Зеленый пояс славы., Л., 1972 г.
- Мурашова Н. В., Мыслина Л. П. Дворянские усадьбы Санкт-Петербургской губернии. Всеволожский район. СПб.: Алаборг, 2008 г.
- Пирютко Ю.М. «Зеленый пояс Славы» // Санкт-Петербург. Энциклопедия. <http://www.encspb.ru/object/2804005739?lc=ru>.
- Солохин Н. Д., Венцель И. В. // Всеволожск, Л., 1975 г.
- Тимофеев Л. В. В кругу друзей и муз, Л.: Лениздат, 1983г.
- Тимофеев Л. В. Приют, любовью муз согретый. — СПб.: Нестор-История, 2007г.
- Ферман В. В. Всеволожск: историко-географический справочник. Часть 1 (1500—1917). — СПб: «Гйоль»; «Остров», 2019. — 480 с.

Иные документы

- Выписка из ЕГРН от 10.03.2021. № 99/2021/379987702 (Приложение №19);
- Паспорт объекта культурного наследия регионального значения «Достопримечательное место «Дорога жизни» от 14.01.2021 (Приложение №4);
- Паспорт объекта культурного наследия федерального значения «Памятные километровые столбы на «Дороге жизни» от 14.01.2021 (Приложение №7);
- схема границ территории «Дороги жизни», входящего в состав объекта культурного наследия федерального значения «Мемориал в память обороны города в 1941– 1944 гг. «Зеленый пояс Славы Ленинграда», являющегося элементом (элемент №540-036») объекта всемирного культурного и природного наследия ЮНЕСКО «Исторический центр Санкт-Петербурга и связанные с ним группы памятников» (Приложение №17)
- Акт государственной историко-культурной экспертизы, обосновывающий принятие решение на включение в единый государственный реестр объектов культурного наследия выявленного объекта культурного наследия, связанного с созданием и функционированием

военной коммуникации в период 1941-1943 гг. в виде достопримечательного места с наименованием «Дорога жизни» (выполненная ОАО «Межрегиональный центр независимой историко-культурной экспертизы» в 2014 году).

13. Обоснование выводов государственной историко-культурной экспертизы

В результате анализа документации: *Мероприятия по обеспечению сохранности объектов культурного наследия. Шифр: ПД-0161-2020-РИИ-ОКН*, разработанной ИП Макаров С.С. в рамках проектной документации «Устройство разноуровневого пешеходного перехода на 7-ом километре автомобильной дороги общего пользования регионального значения «Санкт-Петербург – Морье» (разработанной ООО «Фундаментстрой»), можно сделать следующие выводы:

1) Раздел разработан в соответствии со ст. 36 Федерального закона от 25.06.2002 г. №73-ФЗ «Об объектах культурного наследия (памятниках истории и культуры) народов Российской Федерации», согласно которому строительные и иные работы на земельном участке в границах территории объекта культурного наследия и на земельном участке, непосредственно связанном с участком в границах территории объекта культурного наследия, проводятся при наличии в проектной документации раздела об обеспечении сохранности данного объекта культурного наследия, включающего оценку воздействия проводимых работ на объект культурного наследия.

2) Участок, на котором предполагается строительство пешеходного перехода, находится на территории объекта культурного наследия регионального значения «Достопримечательное место «Дорога Жизни», в 400 метрах от объекта культурного наследия федерального значения «Ансамбль «Зелёный пояс славы Ленинграда»: Памятные километровые столбы на «Дороге жизни»» 7-й км; в 620 м от объекта культурного наследия федерального значения «Ансамбль «Зелёный пояс славы Ленинграда»: Памятные километровые столбы на «Дороге жизни»» 8-й км; в 1,3 км от границ объекта культурного наследия федерального значения «Главный усадебный дом и парк, принадлежавший Оленину Алексею Николаевичу, у которого бывали: А.С. Пушкин, И.А. Крылов, А.С. Грибоедов, М.И.Глинка, К.П.Брюллов и др.»; в 2,1 км от границ объекта культурного наследия регионального значения «Дом, где в 1941-44 гг. жили авиаторы, защищавшие Ленинград; среди них – многие Герои Советского Союза: Бунимович Ю.З., Колесник П.А., Преображенский Е.Н., Чванов В.Г. и другие»; в 2,2 км от границ объекта культурного наследия федерального значения «Усадьба В.А.Всеволожского, в которой в разные годы бывали композиторы Алябьев Александр Александрович, Верстовский Алексей Николаевич и другие деятели культуры» и объекта культурного наследия федерального значения «Памятник «Румболовская гора» на «Дороге жизни». Таким образом, объекты культурного наследия, отнесенные к элементам предмета охраны объекта культурного наследия регионального значения «Достопримечательное место «Дорога жизни», находятся на значительном удалении от участка строительства пешеходного перехода, что обеспечивает физическую сохранность указанных объектов культурного наследия.

3) Предмет охраны объекта культурного наследия регионального значения «Достопримечательное место «Дорога Жизни» установлен комитетом по культуре Ленинградской области приказом от 27.02.2019 г. №01-03/19-130 (Приложение №3).

В соответствии с п. 2 ст. 5.1 и п. 2 ст. 36 Федерального закона от 25.06.2002 №73-ФЗ «Об объектах культурного наследия...» на территории объекта культурного наследия достопримечательное место разрешается осуществление ограниченного строительства, капитального ремонта и реконструкции объектов капитального строительства при условии сохранения особенностей достопримечательного места, являющихся основаниями для

включения его в единый государственный реестр объектов культурного наследия (памятников истории и культуры) народов Российской Федерации и подлежащих обязательному сохранению (предмет охраны).

Анализом предлагаемых проектных решений и их влияния на сохранение элементов предмета охраны объекта культурного наследия регионального значения «Достопримечательное место «Дорога Жизни», установленных приказом комитета по культуре Ленинградской области от 27.02.2019 г. №01-03/19-130, обосновано отсутствие такого влияния.

4) Проектные решения по строительству пешеходного перехода выполнены с учётом разработанных требований к режимам использования и градостроительным регламентам в границах объекта культурного наследия регионального значения «Достопримечательное место «Дорога Жизни».

14. Выводы экспертизы

По результатам рассмотрения документации – *Мероприятия по обеспечению сохранности объектов культурного наследия. Шифр: ПД-0161-2020-РИИ-ОКН*, разработанной ИП Макаров С.С. в рамках проектной документации «Устройство разноуровневого пешеходного перехода на 7-ом километре автомобильной дороги общего пользования регионального значения «Санкт-Петербург – Морье» (разработанного ООО «Фундаментстрой») – экспертом сделан вывод о возможности **положительное заключение** обеспечения сохранности объекта культурного наследия регионального значения «Достопримечательное место «Дорога Жизни» при проведении работ по проекту «Устройство разноуровневого пешеходного перехода на 7-ом километре автомобильной дороги общего пользования регионального значения «Санкт-Петербург – Морье» (шифр: ПД-0161-2020-РИИ, разработан ООО «Фундаментстрой» в 2020 г.).

15. Перечень приложений к заключению экспертизы

Приложение №1. Письмо комитета по культуре Ленинградской области от 14.09.2020 №01-07-7126/2020-0-1

Приложение №2. Копия приказа комитета по культуре Ленинградской области от 17.03.2015 г. №01-03/15-7 «О включении выявленного объекта культурного наследия «Достопримечательное место «Дорога Жизни» в единый государственный реестр объектов культурного наследия (памятников истории и культуры) народов Российской Федерации»

Приложение №3. Копия приказа комитета по культуре Ленинградской области от 27.02.2019 г. №01-03/19-130 «Об установлении предмета охраны объекта культурного наследия регионального значения «Достопримечательное место «Дорога Жизни»

Приложение №4. Копия паспорта объекта культурного наследия регионального значения «Достопримечательное место «Дорога жизни» от 14.01.2021

Приложение №5. Копия Постановления Совета Министров РСФСР от 04.12.1974 года № 624 «О дополнении и частичном изменении постановления Совета Министров РСФСР от 30 августа 1960 года № 1327 «О дальнейшем улучшении дела охраны памятников культуры в РСФСР»

Приложение №6. Копия приказа комитета по культуре Ленинградской области от 30.09.2013 г. №40 «Об установлении границы территории объекта культурного наследия федерального значения «Ансамбль «Зеленый пояс Славы Ленинграда»: Памятные километровые столбы на «Дороге жизни»

Приложение №7. Копия паспорта объекта культурного наследия федерального значения «Памятные километровые столбы на «Дороге жизни» от 14.01.2021

Приложение №8. Копия постановления Совета Министров РСФСР от 30.08.1960 №1327 «О дальнейшем улучшении дела охраны памятников культуры в РСФСР»

Приложение №9. Копия решения исполнительного комитета Ленинградского областного совета депутатов трудящихся от 20.12.1976 №461 «Об утверждении охранных зон исторического памятника – усадьба «Приютино» Всеволожского района»

Приложение №10. Копия приказа комитета по культуре Ленинградской области от 30.09.2013 г. № 53 «Об установлении границы территории объекта культурного наследия федерального значения «Ансамбль «Зелёный пояс Славы Ленинграда»: Памятник «Румболовская гора» на «Дороги Жизни»

Приложение №11. Копия приказа Комитета по культуре Ленинградской области от 03.07.2015 №01-03/15-32 «Об утверждении границ зон охраны объекта культурного наследия федерального значения ансамбль «Зеленый пояс Славы Ленинграда», а также требований к режимам использования земель и градостроительным регламентам в границах данных зон»

Приложение №12. Копия приказа комитета по культуре Ленинградской области от 26.11.2013 г. №77 «Об утверждении границы территории объекта культурного наследия федерального значения "Усадьба В.А. Всеволожского, в которой в разные годы бывали композиторы Алябьев Александр Александрович, Верстовский Алексей Николаевич и другие деятели культуры"»

Приложение №13. Копия приказа комитета по культуре Ленинградской области от 22.10.2019 №01-03/19-424

Приложение №14. Копия решения Ленинградского областного исполнительного комитета от 16.05.1988 №189 «Об утверждении списка военно-исторических памятников и памятных мест, подлежащих охране в Ленинградской области»

Приложение №15. Копия приказа комитета по культуре Ленинградской области от 30.10.2018 г. № 01-03/18-208 «Об установлении границ территории и утверждении предмета охраны объекта культурного наследия регионального значения «Дом, где в 1941-44 гг. жили авиаторы, защищавшие Ленинград; среди них - многие Герои Советского Союза: Бунимович Ю.З., Колесник П.А., Преображенский Е.Н., Чванов В.Г. и другие»

Приложение №16. Копия приказа комитета по культуре Ленинградской области от 10.09.2019 №01-03/19-383

Приложение №17. Схема границ территории «Дороги жизни», входящего в состав объекта культурного наследия федерального значения «Мемориал в память обороны города в 1941– 1944 гг. «Зеленый пояс Славы Ленинграда», являющегося элементом (элемент №540-036») объекта всемирного культурного и природного наследия ЮНЕСКО «Исторический центр Санкт-Петербурга и связанные с ним группы памятников»

Приложение №18. Схема расположения объектов культурного наследия

Приложение №19. Выписка из ЕГРН от 10.03.2021. № 99/2021/379987702

Приложение №20. Фотофиксация

Приложение №21. Иконография

Приложение №22. Материалы проекта

Приложение №23. Письмо Администрации МО «Всеволожский муниципальный район» от 22.01.2021 №736/10-15

Приложение №24. Копия договора с экспертом

16. Дата оформления заключения экспертизы

02.04.2021 года

Подпись эксперта*(подписано электронной подписью)*

В.В. Полетайкин



ПРАВИТЕЛЬСТВО
ЛЕНИНГРАДСКОЙ ОБЛАСТИ

КОМИТЕТ ПО КУЛЬТУРЕ
ЛЕНИНГРАДСКОЙ ОБЛАСТИ

ул. Смольного, д.3, Санкт-Петербург, 191311
Тел./факс: (812) 539-45-00
E-mail: kult_lo@lenreg.ru

14.09.2020 № 01-07-7126/2020-0-1

На № _____ от _____

Заместителю директора
ГКУ «Ленавтодор»

О.А. Глазунову

Рижский пр., д. 16,
Санкт-Петербург, 190103

Комитет по культуре Ленинградской области (далее – Комитет) в ответ на Ваш запрос от 12.08.2020 № 17-2610/2020 (вх. от 12.08.2020 № 01-07-7126/2020) в рамках своей компетенции сообщает, что участок проектирования объекта: «Устройство разноуровневого пешеходного перехода на 7-ом километре автомобильной дороги общего пользования регионального значения «Санкт-Петербург – Морье» расположен на территории объекта культурного наследия регионального значения «Достопримечательное место «Дорога Жизни» (далее – достопримечательное место), включенного в единый государственный реестр объектов культурного наследия (памятников истории и культуры) народов Российской Федерации приказом Комитета от 17.03.2015 № 01-03/15-7.

Проект границ территории достопримечательного места разработан в составе акта государственной историко-культурной экспертизы, послужившего основанием для включения его в реестр.

Приказом Комитета от 27.02.2019 № 01-03/19-130 установлен предмет охраны достопримечательного места, подлежащий обязательному сохранению.

В рамках государственной программы «Развитие культуры в Ленинградской области» была проведена работа по уточнению границ территории достопримечательного места и разработаны требования к режимам использования и градостроительным регламентам в границах его территории.

В настоящее время подготовлен проект приказа Комитета «Об установлении границ территории, требований к осуществлению деятельности и требований к градостроительным регламентам в границах территории объекта культурного наследия регионального значения «Достопримечательное место «Дорога Жизни». Проект приказа размещен на Интернет-портале для публичного обсуждения проектов и действующих нормативных актов органов власти Ленинградской области по адресу: <http://regulation.lenreg.ru/projects#npa=8984>.

Согласно проекту приказа территория участка проектирования реализации проектных решений отнесена к зоне У-1 – зона территории общего пользования (Дорога жизни).

В границах участка проектирования отсутствуют выявленные объекты культурного наследия, включенные в Перечень выявленных объектов культурного наследия, расположенных на территории Ленинградской области, и объекты, обладающие признаками объекта культурного наследия. Участок проектирования расположен вне границ зон охраны, защитных зон объектов культурного наследия.

В соответствии с п. 2 ст. 36 Федерального закона № 73-ФЗ «Об объектах культурного наследия (памятниках истории и культуры) народов Российской Федерации» (далее – Федеральный закон № 73-ФЗ) изыскательские, проектные, земляные, строительные, мелиоративные, хозяйственные и иные работы в границах территории объекта культурного наследия, включенного в реестр, проводятся при условии соблюдения установленных ст. 5.1 Федерального закона № 73-ФЗ требований к осуществлению деятельности в границах территории объекта культурного наследия, и при условии реализации согласованных органом охраны объектов культурного наследия, обязательных разделов об обеспечении сохранности указанных объектов культурного наследия в проектах проведения таких работ или проектов обеспечения сохранности указанных объектов культурного наследия, включающих оценку воздействия проводимых работ на указанные объекты культурного наследия (далее – документация, обосновывающая меры по обеспечению сохранности объектов культурного наследия).

Документация, обосновывающая меры по обеспечению сохранности объектов культурного наследия, подлежит государственной историко-культурной экспертизе и предоставляется в Комитет на согласование согласно административному регламенту предоставления на территории Ленинградской области государственной услуги «Согласование обязательных разделов об обеспечении сохранности объектов культурного наследия в проектах проведения изыскательских, проектных, земляных, строительных, мелиоративных, хозяйственных работ, работ по использованию лесов, иных работ в границах территории объекта культурного наследия, включенного в реестр, проектов обеспечения сохранности указанных объектов культурного наследия; разделов об обеспечении сохранности объекта культурного наследия в проектной документации, проекта обеспечения сохранности объекта культурного наследия при проведении строительных и иных работ на земельном участке, непосредственно связанном с земельным участком в границах территории объекта культурного наследия», утвержденному приказом Комитета от 27.01.2020 № 01-03/20-16.

Обращаем внимание, что Дорога Жизни является компонентом объекта всемирного наследия ЮНЕСКО «Исторический центр Санкт-Петербурга и связанные с ним группы памятников» № 540-036b в составе компонента № 540-036 «Мемориал в память обороны города в 1941-1944 гг. «Зеленый пояс Славы Ленинграда» (далее – объект ЮНЕСКО). Материалы ретроспективной инвентаризации объекта ЮНЕСКО, в том числе карты границ территории, утверждены на 38 сессии Комитета всемирного наследия ЮНЕСКО (г. Доха, Катар, 15-25 июня 2014 г.) и размещены на официальном сайте Центра всемирного наследия по адресу: <http://whc.unesco.org>.


Объекты, включенные в Список объектов всемирного наследия ЮНЕСКО, охраняются в соответствии с Конвенцией об охране всемирного культурного и природного наследия 1972 года (далее - Конвенция).

В соответствии с поручением Президента Российской Федерации от 04.04.2016 № Пр-571 обеспечение соблюдения положений Конвенции, требований указанного практического руководства по ее выполнению, а также решений Комитета всемирного наследия ЮНЕСКО в отношении включенных в Список всемирного наследия ЮНЕСКО объектов культурного наследия, расположенных на территории Российской Федерации, возложено на Правительство Российской Федерации.

Согласно ст. 172 Руководства по выполнению Конвенции государства – стороны Конвенции в кратчайшие сроки и до принятия любых решений должны информировать Центр всемирного наследия о своих намерениях разрешить на территории, охраняемой согласно Конвенции, новые строительные работы, которые могут оказать воздействие на выдающуюся универсальную ценность объекта.

Отчет об оценке воздействия, разработанный в соответствии с ГОСТ Р 58203-2018 «Оценка воздействия на универсальную ценность объектов всемирного наследия. Состав и содержание отчета. Общие требования», направляется на рассмотрение и согласование в Министерство культуры Российской Федерации.

Заместитель председателя комитета –
начальник департамента государственной
охраны, сохранения и использования
объектов культурного наследия



Г.Е. Лазарева

Исп.: И.Е. Ефимова, т. (812) 539-45-12

Лист согласования к документу № 01-07-7126/2020 от 14.09.2020. В ответ на № 01-07-7126/2020 (12.08.2020)
Инициатор согласования: Ефимова Ирина Евгеньевна Главный специалист Отдел по осуществлению полномочий Ленинградской области в сфере объектов культурного наследия Департамент государственной охраны, сохранения и использования объектов культурного наследия Комитет по культуре Ленинградской области

32

Согласование инициировано: 11.09.2020 14:27

Краткое содержание: ответ на Запрос информации в рамках работ по объекту: «Устройство разноуровневого пешеходного перехода на 7-ом километре автомобильной дороги общего пользования регионального значения «Санкт-Петербург – Морье»

ЛИСТ СОГЛАСОВАНИЯ

Тип согласования: **смешанное**

№	ФИО	Срок согласования	Результат согласования	Замечания/Комментарии
Тип согласования: последовательное				
1	Волкова Светлана Анатольевна		Согласовано 14.09.2020 08:28	-
Тип согласования: последовательное				
2	Лазарева Галина Ефимовна		ЭП Подписано 14.09.2020 12:55	-



АДМИНИСТРАЦИЯ ЛЕНИНГРАДСКОЙ ОБЛАСТИ
КОМИТЕТ ПО КУЛЬТУРЕ ЛЕНИНГРАДСКОЙ ОБЛАСТИ

ПРИКАЗ

«17» марта 2015 г.

№ 01-03/15-7

г. Санкт-Петербург

**О включении выявленного объекта культурного наследия
«Достопримечательное место «Дорога Жизни»**
в единый государственный реестр объектов культурного наследия (памятников
истории и культуры) народов Российской Федерации

В соответствии со ст. 3.1, 9.2, 18 Федерального закона от 25 июня 2002 года № 73-ФЗ «Об объектах культурного наследия (памятниках истории и культуры) народов Российской Федерации» на основании акта государственной историко-культурной экспертизы, определившей историко-культурную ценность объекта, приказываю:

1. Включить выявленный объект культурного наследия в единый государственный реестр объектов культурного наследия (памятников истории и культуры) народов Российской Федерации в качестве объекта культурного наследия регионального значения «Достопримечательное место «Дорога Жизни» (территория Всеволожского и Кировского районов Ленинградской области).

2. Настоящий приказ вступает в силу со дня его официального опубликования.

3. Контроль за исполнением настоящего приказа возложить на заместителя начальника департамента государственной охраны, сохранения и использования объектов культурного наследия комитета по культуре Ленинградской области Лазареву Галину Ефимовну.

Председатель
комитета по культуре

Н.Г. Кононенко



АДМИНИСТРАЦИЯ ЛЕНИНГРАДСКОЙ ОБЛАСТИ
КОМИТЕТ ПО КУЛЬТУРЕ ЛЕНИНГРАДСКОЙ ОБЛАСТИ

ПРИКАЗ

«24» февраля 2019 г.

№ 01-03/19-130
г. Санкт-Петербург

**Об установлении предмета охраны
объекта культурного наследия регионального значения
«Достопримечательное место «Дорога жизни»**

В соответствии со ст. ст. 9.2, 20, 33 Федерального закона от 25 июня 2002 года № 73-ФЗ «Об объектах культурного наследия (памятниках истории и культуры) народов Российской Федерации», ст. 4 областного закона от 25 декабря 2015 года № 140-оз «О государственной охране, сохранении, использовании и популяризации объектов культурного наследия (памятников истории и культуры) народов Российской Федерации, расположенных на территории Ленинградской области», п. 2.2.2. Положения о комитете по культуре Ленинградской области, утвержденного постановлением Правительства Ленинградской области от 24 октября 2017 года № 431, приказываю:

1. Установить предмет охраны объекта культурного наследия регионального значения «Достопримечательное место «Дорога жизни», включенного в единый государственный реестр объектов культурного наследия (памятников истории и культуры) народов Российской Федерации приказом комитета по культуре Ленинградской области от 17 марта 2015 года № 01-03/15-7, согласно приложению к настоящему приказу.

2. Отделу по осуществлению полномочий Ленинградской области в сфере объектов культурного наследия департамента государственной охраны, сохранения и использования объектов культурного наследия комитета по культуре Ленинградской области обеспечить внесение соответствующих сведений в единый государственный реестр объектов культурного наследия (памятников истории и культуры) народов Российской Федерации.

3. Отделу взаимодействия с муниципальными образованиями, информатизации и организационной работы комитета по культуре Ленинградской области обеспечить размещение настоящего приказа на сайте комитета по культуре Ленинградской области в информационно-телекоммуникационной сети «Интернет».

4. Контроль за исполнением настоящего приказа возложить на заместителя председателя комитета по культуре Ленинградской области – начальника департамента государственной охраны, сохранения и использования объектов культурного наследия.

5. Настоящий приказ вступает в силу со дня его официального опубликования.

Председатель комитета



Е.В. Чайковский

**Предмет охраны
объекта культурного наследия регионального значения
«Достопримечательное место «Дорога жизни»**

1. Элементы исторической застройки и памятники истории:

1.1 Объекты культурного наследия федерального значения, входящие в Ансамбль «Зеленый пояс Славы Ленинграда»:

№	Наименование объекта культурного наследия	Местонахождение	Границы территории	Зоны охраны
1	Памятник ленинградским детям «Цветок жизни» на «Дороге жизни», 1968-1975, Левенков А.Д.	Ленинградская область, Всеволожский район, Всеволожское городское поселение, 3-й км шоссе Дорога Жизни	Утверждены приказом комитета по культуре Ленинградской области № 47 от 30.09.2013 г.	Утверждены приказом комитета по культуре Ленинградской области № 01-03/15-32 от 03.07.2015 г.
2	Памятные километровые столбы на «Дороге жизни» (43 столба)	Ленинградская область, Всеволожский район, Всеволожское городское поселение, шоссе Дорога Жизни, километровый столб № 3 – № 11; Романовское сельское поселение, шоссе Дорога Жизни, километровый столб № 12 – № 20; Рахьинское городское поселение, шоссе Дорога Жизни, километровый столб № 21 – № 45	Утверждены приказом комитета по культуре Ленинградской области № 40 от 30.09.2013 г.	Утверждены приказом комитета по культуре Ленинградской области № 01-03/15-32 от 03.07.2015 г.
3	Главный усадебный дом и парк, принадлежавший Оленину Алексею Николаевичу, у которого бывали: А.С. Пушкин, И.А. Крылов, А.С. Грибоедов, М.И. Глинка, К.П. Брюллов и др.	Ленинградская область, Всеволожский муниципальный район, г. Всеволожск, шоссе Дорога Жизни, 5-й км	Утверждены решением Леноблисполкома № 461 от 20.12.1976 г.	Утверждены решением Леноблисполкома № 461 от 20.12.1976 г.
4	Памятник «Румболовская гора» на «Дороге жизни»	Ленинградская область, Всеволожский район, Всеволожское городское поселение, 10-й км шоссе Дороги Жизни	Утверждены приказом комитета по культуре Ленинградской	Утверждены приказом комитета по культуре Ленинградской

			области № 53 от 30.09.2013 г.	области № 01-03/15-32 от 03.07.2015 г.
5	Усадьба В.А. Всеволожского, в которой в разные годы бывали композиторы Алябьев Александр Александрович, Верстовский Алексей Николаевич и другие деятели культуры	Ленинградская область, Всеволожский муниципальный район, Всеволожское городское поселение, г. Всеволожск, шоссе Дорога Жизни, 11-й км	Утверждены приказом комитета по культуре Ленинградской области № 77 от 26.11.2013 г.	
6	Памятник «Катюша» на «Дороге жизни»	Ленинградская область, Всеволожский муниципальный район, Романовское сельское поселение, 16+700 км, шоссе Дорога Жизни	Утверждены приказом комитета по культуре Ленинградской области № 48 от 30.09.2013 г.	Утверждены приказом комитета по культуре Ленинградской области № 01-03/15-32 от 03.07.2015 г.
7	Памятник «Разорванное кольцо» на «Дороге жизни»	Ленинградская область, Всеволожский муниципальный район, Рахьинское городское поселение, 39,7 км Дороги жизни, массив Кокорево у спуска к озеру Ладога	Утверждены приказом комитета по культуре Ленинградской области № 52 от 30.09.2013 г.	Утверждены приказом комитета по культуре Ленинградской области № 01-03/15-32 от 03.07.2015 г.
8	Рубежи обороны войск Ленинградского фронта в районе ожесточенных боев с немецко-фашистскими оккупантами в 1941–1943 гг.	Ленинградская область, Всеволожский район, берега реки Невы и Ладожского озера от деревни Большие Пороги до деревни Кокорево		
9	Памятник-стела на «Дороге жизни»	Ленинградская область, Кировский район, дер. Кобона, ул. Староладожский канал, 1 линия, № 2а	Утверждены приказом комитета по культуре Ленинградской области №42 от 30.09.2013 г.	Утверждены приказом комитета по культуре Ленинградской области №01-03/15-32 от 03.07.2015г.

1.2 Объекты культурного наследия регионального значения, входящие в мемориальную зону «Дорога жизни» на территории Ленинградской области (в части памятников «Дороги жизни» на участке: Ленинград – Осинец – Морье – Сосновец, Всеволожский район)

№	Наименование объекта культурного наследия	Местонахождение	Границы территории	Зоны охраны
1	Памятный знак-стела авиаторам ВВС КБФ, защищавшим Ленинград и Дорогу жизни в 1941-44 гг.; на месте, где в годы войны находился аэродром	Ленинградская область, Всеволожский район, Всеволожское городское поселение, город Всеволожск, Дорога Жизни шоссе, сооружение 1 Д	Утверждены приказом комитета по культуре Ленинградской области от	

№	Наименование объекта культурного наследия	Местонахождение	Границы территории	Зоны охраны
			13.10.2014 г. № 01-03/14-80	
2	Памятные километровые столбы, установленные на обочине ж.д. линии в 39 местах (в пределах Всеволожского района)	Ленинградская область, Всеволожский район, жел.-дор. трасса «Дорога жизни», от платформы Ковалево до ст. Ладожское озеро	Утверждены приказом комитета по культуре Ленинградской области от 30.09.2013 г. № 58	
3	«Усадьба «Софиевка» Г.Ф. Эбергардта - парк, XIX в.»	Ленинградская область, Всеволожский муниципальный район, Всеволожское городское поселение, Массив Бернгардовка, уч. 50 Д	Утверждены приказом комитета по культуре Ленинградской области от 18.12.2018 г. № 01-03/18-503	
4	Дом, где в 1941-44 гг. жили авиаторы, защищавшие Ленинград; среди них – многие Герои Советского Союза: Бунимович Ю.З., Колесник П.А., Преображенский Е.Н., Чванов В.Г. и другие.	Ленинградская область, Всеволожский район, Всеволожское городское поселение, город Всеволожск, Шоссе Колтушское, д. 40 Д	Утверждены приказом комитета по культуре Ленинградской области от 30.10.2018 № 01-03/18-208	
5	Братское кладбище советских воинов, погибших в 1941-44 гг., среди них – Герои Советского Союза: Шишкань Илья Минович (1918-1943), Плящечник Яков Иванович (1907-1944)	Ленинградская область, Всеволожский район, Всеволожское городское поселение, г. Всеволожск, Шоссе Дорога Жизни, уч. 10 Д	Утверждены приказом комитета по культуре Ленинградской области от 13.10.2014 г. № 01-03/14-66	
6	Мемориальный (шоссейный, неасфальтированный) участок «Дороги жизни» протяженностью 280 пог.м, где установлены три памятных знака-стелы	Ленинградская область, Всеволожский муниципальный район, Романовское сельское поселение, шоссе Дорога Жизни, 12 км автодорожной трассы "Дорога Жизни"	Утверждены приказом комитета по культуре Ленинградской области от 27.10.2014 г. № 01-03/14-98	
7	Памятное место, где захоронены советские воины, погибшие в 1941-44 гг. и ленинградцы, погибшие при эвакуации в 1941-43 гг.	Ленинградская область, Всеволожский муниципальный район, Рахьинское городское поселение, д. Ириновка, шоссе Дорога Жизни у километрового столба № 30	Утверждены приказом комитета по культуре Ленинградской области от 27.10.2014 г. № 01-03/14-87	Утверждены приказом комитета по культуре Ленинградской области от 08.09.2016 г. № 01-03/16-141
8	Дом, где во время Великой Отечественной войны находился штаб по строительству бензопровода по дну Ладоги для снабжения блокадного Ленинграда и	Ленинградская область, Всеволожский муниципальный район, Рахьинское городское поселение, дер. Ваганово, сооружение 2П	Утверждены приказом комитета по культуре Ленинградской области от 02.11.2018 № 01-	

№	Наименование объекта культурного наследия	Местонахождение	Границы территории	Зоны охраны
	частей советских войск. На доме установлена памятная доска.		03/18-216	
9	Блиндаж, где в 1941-44 гг. находился узел связи («Тройка-1»), обеспечивавший связь блокадного Ленинграда с Москвой и частями Ленинградского фронта. На доме установлена памятная доска.	Ленинградская область, Всеволожский муниципальный район, Рахьинское городское поселение, дер. Ваганово, сооружение 1П (у дома 86а)	Утверждены приказом комитета по культуре Ленинградской области от 28.11.2014 г. № 01-03/14-110	
10	В этом доме в 1941-43 гг. находился штаб автомобилистов, осуществляющих автоперевозки через Ладожское озеро по «Дороге жизни». На доме установлена памятная доска.	Ленинградская область, Всеволожский район, д. Коккореево, д. 27	Утверждены приказом комитета по культуре Ленинградской области от 30.10.2018 № 01-03/18-211	
11	Бывший форт, где в 1941-44 гг. находилась береговая батарея КБФ, защищавшая «Дорогу жизни» и рубежи обороны советских войск на берегах Ладоги и Невы. Сохранились ж.бет. сооружения.	Ленинградская область, Всеволожский муниципальный район, Рахьинское городское поселение, массив Коккореево, сооружение 1Ф (у Детского Оздоровительного Лагерь)		
12	Ансамбль Осиновецкого маяка на Дороге жизни	Ленинградская область, Всеволожский район, вблизи ж/д ст. Ладожское озеро	Утверждены приказом комитета по культуре Ленинградской области от 01.12.2017 г. № 01-03/17-225	
13	Памятник-паровоз, работавший на «Дороге жизни» в годы Великой Отечественной войны	Ленинградская область, Всеволожский район, ж.д. ст.Ладожское озеро, в 12 км к северо-востоку от р.п.Рахья, в зоне станции, близ южной стороны вокзала	Утверждены приказом комитета по культуре Ленинградской области от 30.09.2013 г. № 57	
14	Братское захоронение советских воинов, погибших в 1941-44 гг. Здесь установлены памятные доски погибшим в годы войны на Ладоге курсантам военных учебных заведений Ленинграда и работников Севзапечпароходства и др.: местное название - «Ладожский курган»	Ленинградская область, Всеволожский муниципальный район, Рахьинское городское поселение, п.ст. Ладожское Озеро, сооружение 1П (у дома № 47)	Утверждены приказом комитета по культуре Ленинградской области от 27.10.2014 г. № 01-03/14-89	
15	Братское захоронение советских воинов и работников ленинградского	Ленинградская область, Всеволожский муниципальный район,	Утверждены приказом комитета по	Утверждены приказом комитета по

№	Наименование объекта культурного наследия	Местонахождение	Границы территории	Зоны охраны
	завода им. К.Е.Ворошилова, погибших при эвакуации во время Великой Отечественной войны	Рахьинское городское поселение, массив Морье, сооружение 1П	культуре Ленинградской области от 13.10.2014 г. № 01-03/14-79	культуре Ленинградской области от 08.09.2016 г. № 01-03/16-151
16	Памятные места, где в 1941-43 гг., в период блокады Ленинграда, находились причалы водной трассы «Дороги жизни»	Ленинградская область, Всеволожский муниципальный район, ж.д. ст.Ладожское озеро, в 12 км к северо-востоку от р.п.Рахья, в окрестностях станции, на побережье Ладоги, к северу и югу от Осиновецкого маяка, в зонах гаваней Осиновецкая, Каботажная, Гольсмана, Новая и бухты Морье		

1.3 Объекты культурного наследия регионального значения, входящие в мемориальную зону «Дорога жизни» на территории Ленинградской области (в части памятников «Дороги жизни» на участке: Кобона – Дусьево, Кировский район)

№	Наименование объекта культурного наследия	Местонахождение	Границы территории
1	Школа, в которой учился с 1908-1913 гг. Прокофьев Александр Андреевич, советский поэт	Ленинградская область, Кировский район, д. Кобона, ул. Староладожский канал, 2 линия, д. 2	
2	Памятный знак на месте дома, в котором родился и жил 1900 по 1913 гг. Прокофьев Александр Андреевич, советский поэт	Ленинградская область, Кировский муниципальный район, Суховское сельское поселение, дер. Кобона, ул. Новоладожский канал, 4 линия, 9в	
3	Могила Прокофьева Андрея Прокофьевича (1873-1924), отца поэта, активного участника социалистического строительства в первые годы Советской власти	Ленинградская область, Кировский район, д. Кобона, кладбище	
4	Братское захоронение воинов-пограничников, погибших в 1941-1943 гг.	д Ленинградская область, Кировский район, д. Кобона, в 25 км северо-западнее ст.Войбокало, на побережье Ладоги; на гражданском кладбище, на центральном участке кладбища	Утверждены приказом комитета по культуре Ленинградской области от 18.11.2013 г. № 74
5	Братское захоронение советских воинов и ленинградцев, погибших в 1941-1943 гг.	Ленинградская область, Кировский район, д. Кобона, в 25 км северо-	Утверждены приказом комитета по культуре

№	Наименование объекта культурного наследия	Местонахождение	Границы территории
		западнее ст.Войбокало, на побережье Ладоги; на гражданском кладбище, на восточной стороне кладбища	Ленинградской области от 18.11.2013 г. № 73
6	Братские захоронения советских воинов, погибших в 1941-1944 гг.	Ленинградская область, Кировский район, д.Низово, в 2,5 км к востоку от д. Кобона, в центре деревни	Утверждены приказом комитета по культуре Ленинградской области от 16.12.2013 г. № 88
7	Братское захоронение ленинградцев, погибших при эвакуации в 1941-1943 гг.	Ленинградская область, Кировский район, д.Лаврово, в 18 км к северо-западу от ст.Войбокало, на побережье Ладоги, близ гражданского кладбища	Утверждены приказом комитета по культуре Ленинградской области от 18.11.2013 г. № 66
8	Братское захоронение советских воинов, погибших в 1941-1944 гг.	Ленинградская область, Кировский район, д.Лаврово, в 18 км к северо-западу от ст.Войбокало, на побережье Ладоги, близ автодороги Войбокало-Кобона	Утверждены приказом комитета по культуре Ленинградской области от 18.11.2013 г. № 75
9	Памятник-автомашина в честь автомобилистов, работавших на «Дороге жизни», проходившей здесь в 1941-1943 гг. Рядом – место захоронения неизвестного шофера, погибшего в годы войны.	Ленинградская область, Кировский район, д.Дусьево, близ перекрестка дорог Ленинград – Петрозаводск и Войбокало – Кобона	Утверждены приказом комитета по культуре Ленинградской области от 30.09.2013 г. № 56

1.4 Выявленные объекты культурного наследия, входящие в мемориальную зону «Дорога жизни»

№ п/п	Наименование объекта культурного наследия с указанием объектов, входящих в его состав	Местонахождение объекта культурного наследия	Акт органа государственной власти о его постановке на государственную охрану
Участок: Ленинград – Осиновец – Морье – Сосновец, Всеволожский район			
1	Мыза «Елизаветина» (фрагменты старовозрастной растительности)	г.Всеволожск, ул.Приютинская, 7	Акт постановления на учет № 4-4 от 06.10.1988
2	Церковь Св. пр. Петра Афонского и св. равноап. кн.Ольги	Ленинградская область, Всеволожский муниципальный район д.Морье	Акт постановления на учет № 4-3 от 30.09.1988
3	Усадьба Ириновка барона Корфа	Ленинградская область, Всеволожский муниципальный район д.Ириновка	Акт постановления на учет № 4-2 от 18.12.1987
5	Селище «Морье»		

Участок: Кобона - Дусьево, Кировский район			
6	Никольская церковь	д.Кобона Суховская волость	Акт постановки на учет № 9-3 от 02.12.1993
7	Караулка	д.Кобона	Акт постановки на учет № 9-8 от 21.04.1999
8	Мост гранитный щитовой северный водоспуск	д.Кобона	Акт постановки на учет № 9-8 от 21.04.1999
9	Новоладожский канал (б. канал Александра 2) - 110 км. общая протяженность	Кировский р-н, Волховский р-н	Акт постановки на учет № 3-9 от 23.04.1992

2. Элементы природного ландшафта:

- рельеф, вдоль автомобильной и железнодорожной дороги направлением Ленинград – Морье;
- лесные массивы, вдоль автомобильной дороги направлением Ленинград – Морье;
- поля и луга, вдоль автомобильной дороги направлением Ленинград – Морье;
- рельеф, вдоль железнодорожной дороги направлением Ленинград – Ладожское Озеро;
- лесные массивы, вдоль железнодорожной дороги направлением Ленинград – Ладожское Озеро;
- поля и луга, вдоль железнодорожной дороги направлением Ленинград – Ладожское Озеро;
- природный рельеф между западным берегом Ладожского озера и автодорогой от бухты Морье до мыса Сосновец;
- природный рельеф мысов Марьин Нос, Сосновец;
- лесные массивы мысов Марьин Нос, Сосновец.
- природный рельеф в усадьбе «Елизаветина», Всеволожск; усадьба Бернгардовка (Христиновка), Всеволожск; усадьба Софиевка, Всеволожск; усадьба Ириновка (Марисельская), деревня Ириновка.
- лесные массивы (парки) в усадьбе «Елизаветина», Всеволожск; усадьба Бернгардовка (Христиновка), Всеволожск; усадьба Софиевка, Всеволожск; усадьба Ириновка (Марисельская), деревня Ириновка; дуб Ирины, деревня Ириновка.
- пойменная территория западного берега Ладожского озера;
- долины, поймы речек, безымянных ручьев, озер, прудов, болот;
- природный рельеф между восточным берегом Ладожского озера и Новоладожского канала от устья реки Лавы (деревня Лаврово) до Кареджской косы (деревня Леднево).
- пойменная территория восточного берега Ладожского озера;
- пойменная территория Новоладожского канала;
- пойменная территория речки Кобона;
- пойменная территория речки Сарья;
- рельеф, вдоль дороги направлением Кобона – Дусьево;

- лесные массивы, вдоль дороги направлением Кобона – Дусьево;
- поля и луга, вдоль дороги направлением Кобона – Дусьево;

3. Фрагменты градостроительной планировки и застройки:

- историческое направление двух дорог «Дороги жизни» - железнодорожную и автомобильную.

- планировка исторических населенных пунктов – город Всеволожск, поселок Романовка, поселок Корнево, деревня Проба, поселок Рахья, поселок Ириновка, деревня Борисова Грива, поселок Вагоново, деревня Коккорево, поселок Ладожское Озеро, деревня Морье – кварталы, стоящие в первой линии от автомобильной «Дороги жизни».

- архитектурно-градостроительные доминанты - мемориал «Цветок жизни», Всеволожск; памятный знак-стела «Балтийские крылья» авиаторам ВВС КБФ, защищавшим Ленинград и «Дорогу жизни» в 1941-1944 гг.; место, где в годы войны находился аэродром, Всеволожск; мемориал в память обороны города в 1941-1944 гг. "Зеленый пояс славы Ленинграда" - "Румболовская Гора"; храм Спаса Нерукотворного образа на «Дороге жизни», Всеволожск; мемориал в память обороны города в 1941-1944 гг. "Зеленый пояс славы Ленинграда" - "Катюша", деревня Корнево; мемориальный комплекс «Разорванное кольцо», деревня Коккорево; комплекс Осиновецкого Маяка, Ладожское озеро.

- историческое направление дороги Кобона – Дусьево, где проходила «Дорога жизни».

- планировка исторических населенных пунктов – деревня Кобона (Набережная улица реки Кобона), деревня Низово, деревня Мостовая, деревня Бор, деревня Верола, деревня Сухое, деревня Выстав, деревня Дусьево - кварталы, стоящие в первой линии от дороги Кобона – Дусьево.

- архитектурно-градостроительные доминанты - Никольская церковь (Церковь Во имя святителя Николая Чудотворца) с колокольной в Кобоне, Никольская церковь (Храм Святителя Николая Чудотворца) в погосте Верола (северо-западная окраина с. Сухое).

4. Визуально-композиционные связи:

Видовые связи между архитектурно-градостроительными доминантами:

- с автомобильной дороги, направлением Ленинград – Морье, на мемориал «Цветок жизни», Всеволожск.

- с автомобильной дороги, направлением Ленинград – Морье, на памятный знак-стела «Балтийские крылья» авиаторам ВВС КБФ, защищавшим Ленинград и «Дорогу жизни» в 1941-1944 гг.

- с автомобильной дороги, направлением Ленинград – Морье, на мемориал в память обороны города в 1941-1944 гг. "Зеленый пояс славы Ленинграда" - "Румболовская Гора".

- с автомобильной дороги, направлением Ленинград – Морье, на храм Спаса Нерукотворного образа на «Дороге жизни», Всеволожск.

- с автомобильной дороги, направлением Ленинград – Морье, на мемориал в память обороны города в 1941-1944 гг. "Зеленый пояс славы Ленинграда" - "Катюша", деревня Корнево.

- с автомобильной дороги, направлением Ленинград – Морье, на мемориальный комплекс «Разорванное кольцо», деревня Коккорево.

- с автомобильной дороги, направлением Ленинград – Морье, на мемориальный комплекс «Разорванное кольцо», деревня Коккорево.

- Никольская церковь (Церковь Во имя святителя Николая Чудотворца) с колокольной в Кобоне - музей «Дороги жизни» в Кобоне.

Видовые и панорамные связи (бассейны видимости) с композиционно активными элементами ландшафта:

- памятник-стела на «Дороге жизни» в Кобоне – Староладожский канал – река Кобона – жилые кварталы деревни Кобона - Никольская церковь (Церковь Во имя святителя Николая Чудотворца) с колокольной в Кобоне - музей «Дороги жизни» в Кобоне.

- Никольская церковь (Церковь Во имя святителя Николая Чудотворца) с колокольной в Кобоне – Ладожское озеро – устье реки Кобона - река Кобона – Староладожский канал - Новоладожский канал – жилые кварталы деревни Кобона.

- историческая дорога Кобона–Дусьево - Никольская церковь (Храм Святителя Николая Чудотворца) в погосте Верола (северо-западная окраина с. Сухое).

- перекресток исторических дорог в Дусьево - монумент «Героям Ладоги» в деревне Дусьево.

Приложение 4

Утверждено
приказом Министерства культуры
Российской Федерации
от 2 июля 2015 г. № 1906

Экземпляр №

1

--	--	--	--	--	--	--	--	--	--

Регистрационный номер объекта культурного наследия в едином государственном реестре объектов культурного наследия (памятников истории и культуры) народов Российской Федерации

ПАСПОРТ ОБЪЕКТА КУЛЬТУРНОГО НАСЛЕДИЯ

Фотографическое изображение объекта культурного наследия, за исключением отдельных объектов археологического наследия, фотографическое изображение которых вносится на основании решения соответствующего органа охраны объектов культурного наследия



31.05.2015

Дата съемки (число, месяц, год)

1. Сведения о наименовании объекта культурного наследия

Достопримечательное место «Дорога Жизни»
--

2. Сведения о времени возникновения или дате создания объекта культурного наследия, датах основных изменений (перестроек) данного объекта и (или) датах связанных с ним исторических событий

1941-1944 гг.

3. Сведения о категории историко-культурного значения объекта культурного наследия

Федерального значения	Регионального значения	Местного (муниципального значения)
	+	

4. Сведения о виде объекта культурного наследия

Памятник	Ансамбль	Достопримечательное место
		+

5. Номер и дата принятия органом государственной власти решения о включении объекта культурного наследия в единый государственный реестр объектов культурного наследия (памятников истории и культуры) народов Российской Федерации

В соответствии со ст. 3.1, 9.2, 18 Федерального закона от 25 июня 2002 года № 73-ФЗ «Об объектах культурного наследия (памятниках истории и культуры) народов Российской Федерации» на основании акта государственной историко-культурной экспертизы, определившей историко-культурную ценность объекта, приказываю: 1. Включить выявленный объект культурного наследия в единый государственный реестр объектов культурного наследия (памятников истории и культуры) народов Российской Федерации в качестве объекта культурного наследия регионального значения «Достопримечательное место «Дорога Жизни» (территория Всеволожского и Кировского районов Ленинградской области). 2. Настоящий приказ вступает в силу со дня его официального опубликования. 3. Контроль за исполнением настоящего приказа возложить на заместителя начальника департамента государственной охраны, сохранения и использования объектов культурного наследия комитета по культуре Ленинградской области Лазареву Галину Ефимовну.

- Приказ комитета по культуре Ленинградской области «О включении выявленного объекта культурного наследия «Достопримечательное место «Дорога Жизни» в единый государственный реестр объектов культурного наследия (памятников истории и культуры) народов Российской Федерации» № 01-03/15-7 от 17.03.2015 г.

6. Сведения о местонахождении объекта культурного наследия (адрес объекта или при его отсутствии описание местоположения объекта)

Ленинградская область, Всеволожский район (Всеволожское городское поселение, г. Всеволожск, Романовское сельское поселение, Рахьинское городское поселение), Кировский район (Суховское сельское поселение, Шумское сельское поселение)

7. Сведения о границах территории объекта культурного наследия, включенного в единый государственный реестр объектов культурного наследия (памятников истории и культуры) народов Российской Федерации

На дату оформления паспорта границы территории объекта культурного наследия не утверждены.

8. Описание предмета охраны объекта культурного наследия

- Приказ комитета по культуре Ленинградской области «Об установлении предмета охраны объекта культурного наследия регионального значения «Достопримечательное место «Дорога жизни» № 01-03/19-130 от 27.02.2019 г.

9. Сведения о наличии зон охраны данного объекта культурного наследия с указанием номера и даты принятия органом государственной власти акта об утверждении указанных зон либо информация о расположении данного объекта культурного наследия в границах зон охраны иного объекта культурного наследия

На дату оформления паспорта границы зон охраны объекта культурного наследия, режимы использования земель и градостроительные регламенты в границах территорий данных зон не утверждены.

Всего в паспорте листов

3

Уполномоченное должностное лицо органа охраны объектов культурного наследия

Ведущий специалист		Назаренко Юлия Юрьевна
должность	подпись	инициалы, фамилия

14 . 01 . 2021

Дата оформления паспорта
(число, месяц, год)

СОВЕТ МИНИСТРОВ РСФСР

ПОСТАНОВЛЕНИЕ

от 4 декабря 1974 года N 624

О дополнении и частичном изменении [постановления Совета Министров РСФСР от 30 августа 1960 года N 1327 "О дальнейшем улучшении дела охраны памятников культуры в РСФСР"](#)

(с изменениями на 10 июля 2001 года)

Документ с изменениями, внесенными:
[распоряжением Совмина РСФСР от 15 мая 1980 года N 703-р;](#)
[постановлением Совмина РСФСР от 14 декабря 1981 года N 666;](#)
[распоряжением Совмина РСФСР от 30 июня 1983 года N 1093-р;](#)
[постановлением Правительства Российской Федерации от 10 июля 2001 года N 527.](#)

Совет Министров РСФСР

постановляет:

В дополнение и частичное изменение [постановления Совета Министров РСФСР от 30 августа 1960 года N 1327 "О дальнейшем улучшении дела охраны памятников культуры в РСФСР"](#) ([приложение 1](#)) принять предложение Министерства культуры РСФСР о включении в список памятников культуры, подлежащих охране как памятники государственного значения, утвержденный [указанным постановлением Совета Министров РСФСР](#), памятников культуры согласно [приложению N 1](#) и исключении из этого списка памятников культуры согласно [приложению 2](#).

Председатель Совета Министров РСФСР
М.Соломенцев

Зам. Управляющего Делами
Совета Министров РСФСР
И.Филатов

Приложение N 1. Перечень памятников культуры, включаемых в список

**памятников культуры, подлежащих охране
как памятники государственного значения,
утвержденный постановлением Совета
Министров РСФСР от 30 августа 1960 года N
1327 (приложение N 1)**

Приложение N 1
к Постановлению
Совета Министров РСФСР
от 4 декабря 1974 года N 624

(с изменениями на 10 июля 2001 года)

Памятники археологии

Наименование памятника		Местонахождение памятника
------------------------	--	------------------------------

АЛТАЙСКИЙ КРАЙ

КРАСНОГОРСКИЙ РАЙОН

Изыхское селище	VII-VIII вв.	близ села Березовка, на восточном склоне горы Изых
Курганная группа "Изыхская-III" (5 насыпей)	эпоха бронзы	близ села Березовка, на северном склоне горы Изых

ГОРНО-АЛТАЙСКАЯ АВТОНОМНАЯ ОБЛАСТЬ

г.ЯКУТСК

Стоянка "Куллаты"	эпохи неолита и железного века	35 км южнее г.Якутска
-------------------	--------------------------------------	-----------------------

АЛДАНСКИЙ РАЙОН

Стоянка "Белькачи-I"	каменный век	деревня Белькачи
----------------------	--------------	------------------

ЖИГАНСКИЙ РАЙОН

Стоянка "Малая Мунку"	эпоха неолита	устье реки Мунку
-----------------------	---------------	------------------

Исторические памятники

(с изменениями на 10 июля 2001 года)

Наименование памятника	Местонахождение памятника
------------------------	---------------------------

АЛТАЙСКИЙ КРАЙ

Памятное место, где в 1617 г. был подписан Столбовский мирный договор между Россией и Швецией	деревня Столбово
Могила Максимова Василия Максимовича (1844-1911), художника	деревня Чернавино, на правом берегу реки Волхов

г.ВСЕВОЛОЖСК

Усадьба В.А.Всеволожского, в которой в разные годы бывали композиторы Алябьев Александр Александрович, Верстовский Алексей Николаевич и другие деятели культуры близ Румболовских высот

ВСЕВОЛОЖСКИЙ РАЙОН

Памятное место, где находилась усадьба, в которой жила и в 1916 г. умерла Ульянова Мария Александровна	пос.Юкки, Ленинградское шоссе, 44
Дом, в котором в 1933-1936 гг. жили геолог Карпинский Александр Петрович и художник Бродский Иссаак Израилевич	пос.Юкки, дача художественной школы Академии художеств СССР

г.ВЫБОРГ

Дом, где в квартире Э.Хуттунена после приезда из Гельсингфорса 17 сентября 1917 г. Ленин Владимир Ильич встретился с Ю.К.Латукки	ул.Тургенева, 8
--	-----------------

Ансамбль "Зеленый пояс Славы Ленинграда":

памятный знак - "Автомашина ЗИС-5", установленный на "Дороге жизни", которая проходила здесь в 1941-1942 гг. Бокситогорский район, деревня Подборовье, близ ж/д станции

памятник-стела на "Дороге жизни" Волховский район, деревня Кобона, на южном берегу Ладожского озера

памятник ленинградским детям "Цветок жизни" на "Дороге жизни" г. Всеволожск, пос. Ковалево, на 3 км шоссе северо-западнее ж/д станции Ржевка

памятник "Румболовская гора" на "Дороге жизни"

г. Всеволожск, Румболовские высоты

памятник "Безымянная высота"

Всеволожский район, близ деревни Большие Пороги, на правом берегу реки Невы

памятник "Разорванное кольцо" на "Дороге жизни"

Всеволожский район, деревня Кокорево, у Вагановского спуска к реке Ладоге

памятник "Катюша" на "Дороге жизни"

Всеволожский район, деревня Корнево, близ ж/д станции Рахья

памятник-стела летчикам Героям Советского Союза С.М.Алешину, Н.А.Боброву и В.А.Гончаруку, повторившим подвиг Н.Ф.Гастелло Всеволожский район, близ ж/д станции Лемболово

памятник-стела воинам-понтонерам, обеспечивавшим транспортную связь осажденного Ленинграда со страной в 1943 г. Всеволожский район, рп им.Морозова

памятник железнодорожникам, обеспечивавшим перевозку грузов для осажденного Ленинграда по "Дороге жизни" Всеволожский район, рп им.Морозова

памятник "Сад мира" Всеволожский район, 38 км Верхне-Выборгского шоссе, в 7 км северо-восточнее ж/д станции Белоостров

памятник "Лемболовская твердыня" Всеволожский район, 31 км Приозерского шоссе

памятные километровые столбы на Всеволожский район, от ж/д станции Ржевка до западного побережья Ладожского озера

памятник "Невский пяточок" г.Кировск, южная окраина города, 53 км шоссе Ленинград - Петрокрепость



ПРАВИТЕЛЬСТВО ЛЕНИНГРАДСКОЙ ОБЛАСТИ

КОМИТЕТ ПО КУЛЬТУРЕ ЛЕНИНГРАДСКОЙ ОБЛАСТИ

ПРИКАЗ

от 30 сентября 2013 года

№ 40

**Об установлении границы территории
объекта культурного наследия федерального значения
«Ансамбль «Зеленый пояс Славы Ленинграда»:
Памятные километровые столбы на «Дороге жизни»**

В соответствии со статьями 9.1, 33 Федерального закона от 25 июня 2002 г. № 73-ФЗ «Об объектах культурного наследия (памятниках истории и культуры) народов Российской Федерации», а также абзацем 10 п. 3.8. Положения о комитете по культуре Ленинградской области, утвержденного постановлением Правительства Ленинградской области от 13 февраля 2008 г. № 20, приказываю:

1. Установить границы территории объекта культурного наследия федерального значения «Ансамбль «Зеленый пояс Славы Ленинграда»: Памятные километровые столбы на «Дороге жизни», расположенного по адресу: Всеволожский район, от ж-д. станции Ржевка до западного побережья Ладожского озера, (уточненный адрес: 3-11 столбы — МО «Город Всеволожск»; 12-18 столбы — МО «Романовское сельское поселение»; 18-46 столбы — МО «Рахьинское городское поселение»), поставленного на государственную охрану Постановлением Совета Министров РСФСР от 04 декабря 1974 г. № 624, согласно приложениям 1, 2 на 46 листах.

2. Настоящий приказ вступает в силу со дня его официального опубликования.

3. Контроль за исполнением настоящего приказа возложить на начальника отдела по осуществлению полномочий Российской Федерации в сфере объектов культурного наследия М.В. Макарову.

Председатель
комитета по культуре

Н.Г. Кононенко

Приложение 1
к приказу комитета по культуре
Ленинградской области
от 30 сентября 2013 № 40

**Граница территории
объекта культурного наследия федерального значения
«Ансамбль «Зеленый пояс Славы Ленинграда»:
Памятные километровые столбы на «Дороге жизни»**

Памятный километровый столб, 3-й км



Масштаб 1:500

**Описание территории объекта «Памятный километровый столб
«3-й км Дороги жизни»:**

от точки 1 до точки 2 по прямой перпендикулярно шоссе Санкт-Петербург – Морье (А-128), от точки 2 по прямой до точки 3 вдоль шоссе Санкт-Петербург – Морье (А-128), от точки 3 до точки 4 по прямой перпендикулярно шоссе Санкт-Петербург – Морье (А-128), от точки 4 до точки 1 по прямой параллельно шоссе Санкт-Петербург – Морье (А-128)

**Координаты поворотных точек границы территории объекта «Памятный
километровый столб «3-й км Дороги жизни»**

№ №	Обозначение (номер) характерной точки	Координаты характерных точек во Всемирной геодезической системе координат (WGS-84)		Координаты характерных точек в местной системе координат (МСК)	
		Северной широты	Восточной долготы	X	Y
1.	1	59°59'48.89164	30°32'45.41025	101166.27	126533.19
	2	59°59'49.02336	30°32'45.20598	101170.32	126529.99
	3	59°59'53.12795	30°05'29.25104	101175.32	101170.32
	4	59°59'49.05061	30°32'45.80574	101171.24	126539.28

Памятный километровый столб, 7-й км



1 поворотная точка

Масштаб 1:500

Описание территории объекта «Памятный километровый столб «7-й км Дороги жизни»:

от точки 1 до точки 2 по прямой перпендикулярно шоссе Санкт-Петербург – Морье (А-128), от точки 2 по прямой до точки 3 вдоль шоссе Санкт-Петербург – Морье (А-128), от точки 3 до точки 4 по прямой перпендикулярно шоссе Санкт-Петербург – Морье (А-128), от точки 4 до точки 1 по прямой параллельно шоссе Санкт-Петербург – Морье (А-128)

Координаты поворотных точек границы территории объекта «Памятный километровый столб «7-й км Дороги жизни»

№№	Обозначение (номер) характерной точки	Координаты характерных точек во Всемирной геодезической системе координат (WGS-84)		Координаты характерных точек в местной системе координат (МСК)	
		Северной широты	Восточной долготы	X	Y
5.	1	60°01'12.01295	30°36'03.43456	103765.23	129579.43
	2	60°01'16.95291	30°08'17.00300	103774.03	103765.23
	3	60°01'12.28235	30°36'03.66927	103773.60	129582.99
	4	60°01'12.01190	30°36'03.66630	103765.23	129583.02

Памятный километровый столб, 8-й км



1 поворотная точка

Масштаб 1:500

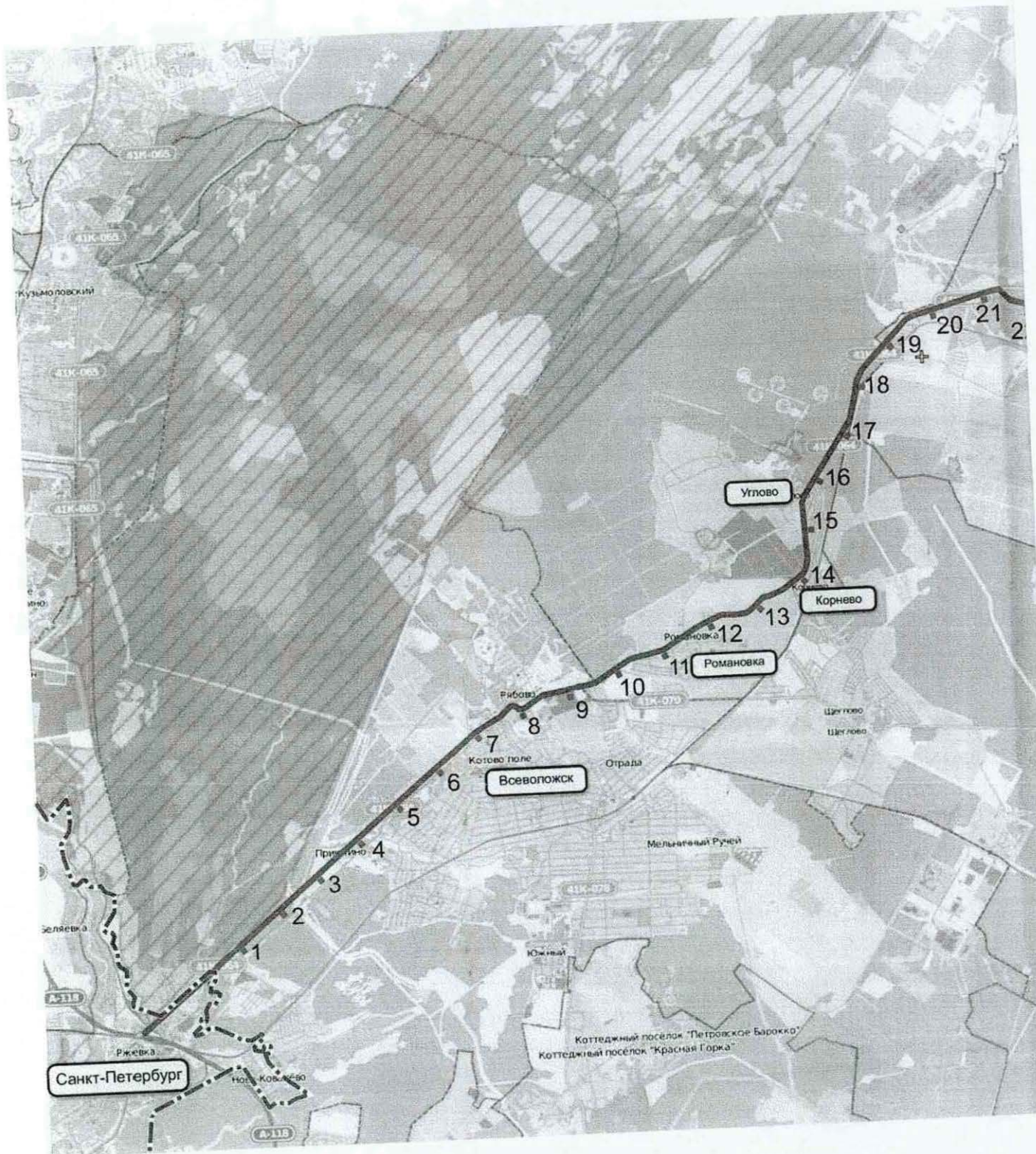
Описание территории объекта «Памятный километровый столб «8-й км Дороги жизни»:

от точки 1 до точки 2 по прямой перпендикулярно шоссе Санкт-Петербург – Морье (А-128), от точки 2 по прямой до точки 3 вдоль шоссе Санкт-Петербург – Морье (А-128), от точки 3 до точки 4 по прямой перпендикулярно шоссе Санкт-Петербург – Морье (А-128), от точки 4 до точки 1 по прямой вдоль шоссе Санкт-Петербург – Морье (А-128)





Координаты поворотных точек границы территории объекта «Памятный километровый столб «8-й км Дороги жизни»

№№	Обозначение (номер) характерной точки	Координаты характерных точек во Всемирной геодезической системе координат (WGS-84)		Координаты характерных точек в местной системе координат (МСК)	
		Северной широты	Восточной долготы	X	Y
6.	1	60°01'33.29549	30°36'52.95330	104430.91	130340.37
	2	60°01'33.34174	30°36'52.80629	104432.32	130338.08
	3	60°01'33.43322	30°36'52.93777	104435.17	130340.09
	4	60°01'33.38698	30°36'53.08413	104433.76	130342.37

Ситуационный план объекта культурно «Ансамбль «Зеленый пояс Славы Ленинграда»: Пам

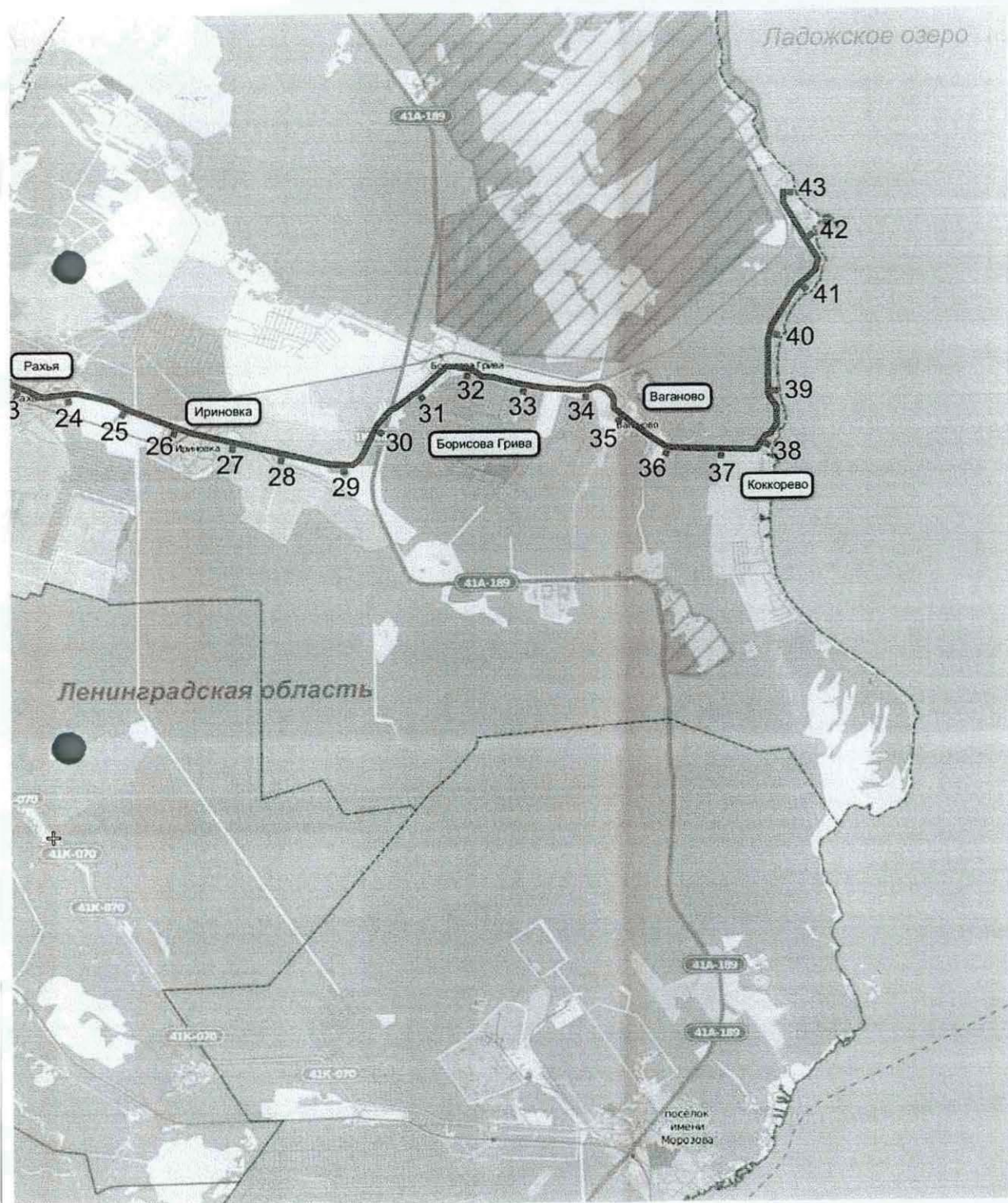


Условные обозначения:

-  границы территории объектов культурного наследия
-  граница Санкт-Петербурга
-  Дорога жизни
-  Санкт-Петербург названо

Приложение 2
к приказу комитета по культуре
Ленинградской области
от 26 октября 2013 № 46

наследия федерального значения
ные километровые столбы на «Дороге жизни»



Масштаб 1:100 000

Памятный километровые столбы на «Дороге жизни»
селенных пунктов

Экспликация объектов:

Номер на плане	Наименование	Дата создания
1	Памятный километровый столб на «Дороге жизни» 3 км	-
2	Памятный километровый столб на «Дороге жизни» 4 км	-
3	Памятный километровый столб на «Дороге жизни» 5 км	-
4	Памятный километровый столб на «Дороге жизни» 6 км	-
5	Памятный километровый столб на «Дороге жизни» 7 км	-
6	Памятный километровый столб на «Дороге жизни» 8 км	-
7	Памятный километровый столб на «Дороге жизни» 9 км	-
8	Памятный километровый столб на «Дороге жизни» 10 км	-
9	Памятный километровый столб на «Дороге жизни» 11 км	-
10	Памятный километровый столб на «Дороге жизни» 12 км	-
11	Памятный километровый столб на «Дороге жизни» 13 км	-
12	Памятный километровый столб на «Дороге жизни» 14 км	-
13	Памятный километровый столб на «Дороге жизни» 15 км	-
14	Памятный километровый столб на «Дороге жизни» 16 км	-
15	Памятный километровый столб на «Дороге жизни» 17 км	-
16	Памятный километровый столб на «Дороге жизни» 18 км	-
17	Памятный километровый столб на «Дороге жизни» 19 км	-
18	Памятный километровый столб на «Дороге жизни» 20 км	-
19	Памятный километровый столб на «Дороге жизни» 21 км	-
20	Памятный километровый столб на «Дороге жизни» 22 км	-
21	Памятный километровый столб на «Дороге жизни» 23 км	-
22	Памятный километровый столб на «Дороге жизни» 24 км	-
23	Памятный километровый столб на «Дороге жизни» 25 км	-
24	Памятный километровый столб на «Дороге жизни» 26 км	-
25	Памятный километровый столб на «Дороге жизни» 27 км	-
26	Памятный километровый столб на «Дороге жизни» 28 км	-
27	Памятный километровый столб на «Дороге жизни» 29 км	-
28	Памятный километровый столб на «Дороге жизни» 30 км	-
29	Памятный километровый столб на «Дороге жизни» 31 км	-
30	Памятный километровый столб на «Дороге жизни» 32 км	-

31	Памятный километровый столб на «Дороге жизни» 33 км	-
32	Памятный километровый столб на «Дороге жизни» 34 км	-
33	Памятный километровый столб на «Дороге жизни» 35 км	-
34	Памятный километровый столб на «Дороге жизни» 36 км	-
35	Памятный километровый столб на «Дороге жизни» 37 км	-
36	Памятный километровый столб на «Дороге жизни» 38 км	-
37	Памятный километровый столб на «Дороге жизни» 39 км	-
38	Памятный километровый столб на «Дороге жизни» 40 км	-
39	Памятный километровый столб на «Дороге жизни» 41 км	-
40	Памятный километровый столб на «Дороге жизни» 42 км	-
41	Памятный километровый столб на «Дороге жизни» 43 км	-
42	Памятный километровый столб на «Дороге жизни» 44 км	-
43	Памятный километровый столб на «Дороге жизни» 45 км	-

Приложение 7
Утверждено

приказом Министерства культуры
Российской Федерации
от 2 июля 2015 г. № 1906

Экземпляр № 1

471420280300736

Регистрационный номер объекта культурного
наследия в едином государственном реестре
объектов культурного наследия (памятников
истории и культуры) народов Российской Федерации

ПАСПОРТ ОБЪЕКТА КУЛЬТУРНОГО НАСЛЕДИЯ

Фотографическое изображение объекта культурного наследия,
за исключением отдельных объектов археологического наследия,
фотографическое изображение которых вносится на основании решения
соответствующего органа охраны объектов культурного наследия



25.07.2013

Дата съемки (число, месяц, год)

1. Сведения о наименовании объекта культурного наследия

Памятные километровые столбы на «Дороге жизни»

2. Сведения о времени возникновения или дате создания объекта культурного наследия, датах основных изменений (перестроек) данного объекта и (или) датах связанных с ним исторических событий

1967 год

3. Сведения о категории историко-культурного значения объекта культурного наследия

Федерального значения	Регионального значения	Местного (муниципального значения)
+		

4. Сведения о виде объекта культурного наследия

Памятник	Ансамбль	Достопримечательное место
	+	

5. Номер и дата принятия органом государственной власти решения о включении объекта культурного наследия в единый государственный реестр объектов культурного наследия (памятников истории и культуры) народов Российской Федерации

- Постановление Совета Министров РСФСР № 624 от 04.12.1974 г.

6. Сведения о местонахождении объекта культурного наследия (адрес объекта или при его отсутствии описание местоположения объекта)

Ленинградская область, Всеволожский район, Всеволожское городское поселение, шоссе Дорога Жизни, километровый столб № 3 - № 11; Романовское сельское поселение, шоссе Дорога Жизни, километровый столб № 12 - № 20; Рахьинское городское поселение, шоссе Дорога Жизни, километровый столб № 21 – № 45

7. Сведения о границах территории объекта культурного наследия, включенного в единый государственный реестр объектов культурного наследия (памятников истории и культуры) народов Российской Федерации

«3 -й км Дороги жизни»: от точки 1 до точки 2 по прямой перпендикулярно шоссе Санкт-Петербург - Морье (А-128), от точки 2 по прямой до точки 3 вдоль шоссе Санкт-Петербург - Морье (А-128), от точки 3 до точки 4 по прямой перпендикулярно шоссе Санкт-Петербург - Морье (А-128), от точки 4 до точки 1 по прямой параллельна шоссе Санкт-Петербург - Морье (А-128); «4-й к Дороги жизни»: от точки 1 до точки 2. по прямой перпендикулярно шоссе Санкт-Петербург - Морье (А-128), от точки 2 по прямой до точки 3 вдоль шоссе Санкт-

- Приказ комитета по культуре Ленинградской области "Об установлении границы территории объекта культурного наследия федерального значения «Ансамбль «Зеленый пояс Славы Ленинграда» : Памятные километровые столбы на «Дороге жизни»" № 40 от 30.09.2013 г.

8. Описание предмета охраны объекта культурного наследия

Мемориал сооружен в 1967г., арх. Мейсель М.Н., Явейн И.Г. 1. Местоположение памятника, формирование окружающего ландшафта и мемориальной зоны от ст. Ржевка до западного побережья Ладожского озера; 2. Средообразующее значение памятника в формировании окружающего ландшафта и мемориальной зоны Дороги жизни, которая проходила здесь в 1941-1943 гг.; 3. Тематика, габариты, материалы памятника; 4. Конструктивные особенности, составные части композиции, состоящей из 46 отдельно стоящих километровых столбов (43 - на территории Ленинградской области, нулевой, 1-ый и 2-ой столбы находятся на территории г. Санкт-Петербурга); 5. Местоположение, габариты и высотные отметки металлических декоративных элементов: «Серп и молот», «Звезда», цифр, обозначающих километры «Дороги жизни», надпись «Дорога жизни»; 6. Особенности обработки поверхностей столбов и надписей.

- Приказ комитета по культуре Ленинградской области "Об установлении предметов охраны объекта культурного наследия федерального значения Ансамбль «Зеленый пояс Славы Ленинграда»" № 01-03/15-2 от 04.03.2015 г.

9. Сведения о наличии зон охраны данного объекта культурного наследия с указанием номера и даты принятия органом государственной власти акта об утверждении указанных зон либо информация о расположении данного объекта культурного наследия в границах зон охраны иного объекта культурного наследия

На дату оформления паспорта границы зон охраны объекта культурного наследия, режимы использования земель и градостроительные регламенты в границах территорий данных зон не утверждены.

Всего в паспорте листов

6

Уполномоченное должностное лицо органа охраны объектов культурного наследия

Ведущий специалист		Назаренко Юлия Юрьевна
должность	подпись	инициалы, фамилия

М.П.

14 . 01 . 2021

Дата оформления паспорта

(число, месяц, год)

СОВЕТ МИНИСТРОВ РСФСР

ПОСТАНОВЛЕНИЕ

от 30 августа 1960 года N 1327

О дальнейшем улучшении дела охраны памятников культуры в РСФСР

(с изменениями на 14 февраля 2009 года)

Документ с изменениями, внесенными:

[распоряжением Совмина РСФСР от 14 августа 1961 года N 3954р;](#)
[постановлением Совета Министров РСФСР от 30 ноября 1961 года N 1429;](#)
[распоряжением Совмина РСФСР от 8 января 1962 года N 45-р;](#)
[распоряжением Совмина РСФСР от 10 июля 1962 года N 3029-р;](#)
[распоряжением Совмина РСФСР от 6 октября 1962 года N 4612-р;](#)
[распоряжением Совмина РСФСР от 23 августа 1963 года N 3630-р;](#)
[распоряжением Совмина РСФСР от 12 сентября 1963 года N 3971-р;](#)
[постановлением Совета Министров РСФСР от 1 октября 1963 года N 1178;](#)
[постановлением Совмина РСФСР от 4 декабря 1974 года N 624 \(с](#)
[изменениями, внесенными распоряжением Совмина РСФСР от 15 мая 1980](#)
[года N 703-р, распоряжением Совмина РСФСР от 30 июня 1983 года N 1093-р\);](#)
[постановлением Совмина РСФСР от 7 сентября 1976 года N 495;](#)
[распоряжением Совмина РСФСР от 17 декабря 1976 года N 2026-р;](#)
[распоряжением Совмина РСФСР от 15 августа 1980 года N 1297-р;](#)
[постановлением Совмина РСФСР от 14 декабря 1981 года N 666;](#)
[постановлением Совмина РСФСР от 21 мая 1982 года N 303.;](#)
[постановлением Совмина РСФСР от 26 сентября 1983 года N 443;](#)
[постановлением Совмина РСФСР от 11 июля 1984 года N 306;](#)
[постановлением Совета Министров РСФСР от 31 марта 1988 года N 110;](#)
[распоряжением Совмина РСФСР от 9 января 1990 года N 27-р;](#)
[распоряжением Совмина РСФСР от 25 января 1990 года N 80-р;](#)
[постановлением Правительства Российской Федерации от 20 февраля](#)
[1992 года N 116 \(утратило силу на основании постановления Правительства](#)
[Российской Федерации от 10 июля 2001 года N 527\);](#)
[распоряжением Правительства Российской Федерации от 5 июля 1993](#)
[года N 1190-р \(с изменениями, внесенными распоряжением Правительства](#)
[Российской Федерации от 14 февраля 2009 года N 154-р\);](#)
[распоряжением Правительства Российской Федерации от 23 июля 1993](#)
[года N 1301-р;](#)
[постановлением Правительства Российской Федерации от 10 июля 2001](#)
[года N 527.](#)

Совет Министров РСФСР отмечает, что в области охраны памятников культуры Российской Федерации достигнуты известные положительные результаты. Выявлено и взято на учет свыше 30 тыс. памятников археологии, истории, архитектуры и искусства, из которых наиболее ценные приняты под государственную охрану. Осуществлены ремонтно-реставрационные работы более чем по 2 тысячам архитектурных и историко-мемориальных памятников и памятников искусства. Восстановлено и реставрировано около 700 памятников, разрушенных немецко-фашистскими захватчиками в годы Великой Отечественной войны. В ряде автономных республик, краев и областей несколько улучшена работа по научному исследованию и пропаганде памятников культуры.

Вместе с тем в деле охраны памятников имеются еще серьезные недостатки. Многие из них находятся в запущенном состоянии, что ставит их под угрозу разрушения. В то же время средства, выделяемые на эти цели, в ряде областей и автономных республик не осваиваются.

В 1959 году часть средств, предназначенных на ремонт и реставрацию памятников культуры, была использована не по назначению Советами Министров Дагестанской, Мордовской и Татарской АССР, Горьковским, Владимирским, Калининским, Костромским, Тамбовским, Тульским, Ярославским облисполкомами и Ленинградским горисполкомом.

В некоторых областях отсутствует должный учет памятников культуры, ряд памятников архитектуры передается в пользование организациям без заключения охранно-арендных договоров.

Некоторые Советы Министров автономных республик и исполкомы Советов депутатов трудящихся не установили должного надзора за сохранностью памятников культуры и обеспечением их содержания в надлежащем порядке, в результате чего имеются случаи нанесения ущерба памятникам культуры, невыполнения пользователями памятников обязательств по сохранности доверенных им культурных ценностей.

Некоторые памятники архитектуры в Ивановской области доведены до аварийного состояния. В неудовлетворительном состоянии находится ряд уникальных памятников - усадеб Московской области (Кузьминки, Ольгово, Царицыно, парк Кусково и другие).

Только за последние годы имели место разрушения памятников археологии и архитектуры в Краснодарском и Ставропольском краях, Калужской, Рязанской, Сталинградской и других областях.

Неудовлетворительно поставлена пропаганда памятников культуры, недостаточно раскрывается их идейно-художественное содержание.

Министерство культуры РСФСР и его местные органы не уделяют необходимого внимания вопросам издания массовой литературы и других печатных материалов о памятниках культуры. Мало появляется статей в газетах и журналах, посвященных популяризации памятников. Для пропаганды памятников не используется кино, телевидение, радио. Не проводится также в должной мере пропаганда памятников культуры в лекциях Общества по распространению политических и научных знаний РСФСР.

Слабо ведется работа по привлечению населения и особенно молодежи к активному участию в охране и пропаганде памятников культуры.

В целях дальнейшего улучшения охраны памятников культуры и использования их в деле коммунистического воспитания советского народа Совет Министров РСФСР

постановляет:

2. Установить, что:

а) за сохранность всех памятников культуры полную ответственность несут Советы Министров автономных республик, крайисполкомы, облисполкомы, горисполкомы, райисполкомы и сельские Советы депутатов трудящихся;

б) за сохранность памятников культуры, находящихся в пользовании предприятий, учреждений и организаций, ответственность несут руководители этих предприятий, учреждений и организаций;

в) указания государственных органов охраны памятников культуры по всем вопросам учета, охраны, реставрации и содержания памятников являются обязательными для всех предприятий, учреждений и организаций; проведение мероприятий, затрагивающих памятники культуры, должно согласовываться с органами охраны памятников;

г) снятие памятников культуры с охраны вследствие необходимости их сноса, застройки или переделки, вызываемых исключительными обстоятельствами, допускается только:

с разрешения Совета Министров РСФСР - по памятникам государственного значения;

с разрешения Министерства культуры РСФСР - по памятникам местного значения.

Памятники культуры снимаются с охраны только после проведения по ним научных исследований и их полной фиксации (фотографирование, обмеры, раскопки, а при необходимости - составление макетов) с представлением этих материалов в Министерство культуры РСФСР.

Связанные с этим расходы относятся за счет организаций, получивших разрешение на снос или переделку памятников.

3. Обязать Советы Министров автономных республик, крайисполкомы, облисполкомы, Мосгорисполком и Ленгорисполком:

а) установить строгий надзор за неприкосновенностью, правильным содержанием и использованием памятников культуры;

б) привлекать в установленном порядке предприятия, организации и совхозы, на территории которых находятся историко-архитектурные и мемориальные памятники, к проведению работ по благоустройству этих памятников и обеспечению их правильного содержания;

в) включать работы по ремонту и восстановлению памятников культуры в планы местных строительных организаций там, где нет специальных реставрационных мастерских;

г) принять меры по улучшению условий работы действующих специальных научно-реставрационных производственных мастерских, укреплению их производственной базы и обеспечению снабжения материалами, необходимыми для реставрационных работ;

д) разрешить реставрационным мастерским выполнять работы по ремонту и реставрации памятников культуры тех автономных республик, краев и областей, где не имеется таких мастерских, включая эти работы в планы указанных мастерских;

е) запретить использование не по назначению средств и материалов, предусматриваемых на реставрацию памятников культуры;

ж) запрещать пользователям памятников в тех автономных республиках, краях и областях, где имеются специальные реставрационные мастерские, выполнять восстановительные и реставрационные работы по памятникам культуры (за исключением мелких периодических работ) без участия указанных мастерских или без наблюдения за работами специалистов-реставраторов, если к работе привлекаются строительные организации;

з) обеспечить строгое соблюдение установленного порядка передачи памятников в пользование. В течение 1960 года заключить охранные или охранно-арендные договоры между пользователями и органами охраны памятников по всем объектам, по которым эти договоры не были заключены ранее, и обеспечить надзор за неуклонным их выполнением;

и) создать при Советах Министров автономных республик, крайисполкомах, облисполкомах, горисполкомах, райисполкомах и сельских Советах депутатов трудящихся комиссии содействия охране памятников культуры, привлекая к участию в них местных работников культуры, науки и представителей общественности;

к) усилить разъяснительную работу среди населения и особенно молодежи о значении памятников культуры и участия населения в их охране. Использовать в этих целях все формы пропаганды (печать, радио, телевидение, кино и др.).

4. Обязать Министерство культуры РСФСР, Советы Министров автономных республик, крайисполкомы, облисполкомы, Мосгорисполком и Ленгорисполком осуществить в 1960-1965 годах следующие первоочередные мероприятия по улучшению содержания памятников культуры:

а) по археологическим памятникам - провести научное исследование памятников, длительная сохранность которых не может быть обеспечена. Установить на памятниках щиты с объяснением значения этих памятников. Обеспечить строгое соблюдение установленного порядка раскопки археологических памятников;

б) по историческим и историко-мемориальным памятникам и памятным местам - отремонтировать исторические здания и сооружения, установить на них памятные доски. Благоустроить и озеленить памятные места, братские могилы, воинские захоронения, могилы выдающихся деятелей государства, науки и культуры. Установить на памятных местах монументы из долговечных материалов;

в) по архитектурным памятникам - провести необходимые консервационные и ремонтно-реставрационные работы, а также работы по благоустройству занимаемых памятниками участков. Реставрировать памятники, подготовляемые к музейному показу. Улучшить режим содержания памятников, осуществить изъятие памятников из ведения организаций, не обеспечивающих их сохранности и правильного использования;

г) по памятникам искусства - провести консервационные работы, обеспечивающие сохранение от разрушения живописи, хранящейся в историко-архитектурных памятниках. Организовать работы по подготовке к музейному показу памятников монументальной живописи, имеющих особо важное значение. Провести регистрацию всех произведений живописи и предметов декоративно-прикладного искусства, хранящихся в историко-архитектурных памятниках. Осуществить необходимые консервационные и реставрационные работы по всем скульптурным памятникам и монументам, находящимся в неудовлетворительном состоянии. Благоустроить места расположения скульптурных памятников и монументов и подходы к ним.

5. Обязать Советы Министров автономных республик, крайисполкомы, облисполкомы, Мосгорисполком и Ленгорисполком при реконструкции городов сохранять места сосредоточения памятников культуры как заповедные районы.

Установить вокруг памятников охранные зоны, в пределах которых не могут допускаться работы, причиняющие ущерб памятникам (пахота, огородные работы, строительство и прочее).

6. Обязать Министерство просвещения РСФСР включить в учебные программы педагогических учебных заведений разделы, предусматривающие ознакомление учащихся с памятниками культуры РСФСР. Расширить в педагогических учебных заведениях и школах внеклассную работу по вопросам изучения, популяризации и охраны памятников культуры (организация исторических кружков, выставок, туристических походов и экскурсий к памятникам и памятным местам, организация шефства над памятниками).

7. Обязать Министерство культуры РСФСР, Советы Министров автономных республик, крайисполкомы, облисполкомы, Мосгорисполком и Ленгорисполком в срок до 1 ноября 1961 года провести обследование состояния памятников культуры, находящихся под государственной охраной, и пересоставить на них учетную документацию. Одновременно продолжить работу по выявлению и учету новых памятников культуры, подлежащих принятию под охрану.

8. Утвердить список памятников культуры согласно [приложению N 1](#), подлежащих охране как памятники государственного значения, и список памятников культуры согласно [приложению N 2](#), подлежащих охране как памятники местного значения.

9. Установить, что все памятники культуры подлежат приведению в благоустроенное состояние, а ценнейшие из них - превращению в объекты музейного показа. Утвердить перечень памятников согласно [приложению N 3](#), подлежащих первоочередной подготовке к музейному показу.

10. Признать утратившими силу постановления Совета Министров РСФСР от 22 мая 1947 года N 389 (СП РСФСР, 1947 г., N 8, ст.28), от 22 мая 1948 года N 503 (СП РСФСР, 1948 г., N 10, ст.53), пункты 1, 6, 7 и 9 постановления Совета Министров РСФСР от 29 июня 1957 года N 781 и пункты 2 и 3 постановления Совета Министров РСФСР от 20 ноября 1958 года N 1292.

Председатель
Совета Министров РСФСР
Д.Полянский

Управляющий Делами
Совета Министров РСФСР
И.Груздев

Приложение N 1

Приложение N 1
к постановлению
Совета Министров РСФСР
от 30 августа 1960 года N 1327
(с изменениями на 14 февраля 2009 года)

Список памятников археологии, подлежащих охране как памятники государственного значения

(с изменениями на 7 сентября 1976 года)

Наименование памятника	Местонахождение памятника
------------------------	---------------------------

АЛТАЙСКИЙ КРАЙ

Зональный район

Комплекс археологических памятников (свыше 40 городищ, стоянок, курганных и грунтовых могильников) от эпохи неолита до периода позднего железа на озере Иткуль

Всеволожский район

Главный усадебный дом с прилегающей территорией старого парка, принадлежавший Оленину Алексею Николаевичу. Здесь бывали: А.С.Пушкин, И.А.Крылов, К.П.Брюллов, М.И.Глинка, А.С.Грибоедов и др.

станция Бернгардовка, селение Приютино, здание конторы лесничества

Здание старой лаборатории, где работал Павлов Иван Петрович

поселок Колтуши, научный городок

Рощинский район

Дом, в котором в августе 1917 г. скрывался от преследования Временного правительства Ленин Владимир Ильич. В доме - мемориальный музей В.И.Ленина

селение Ильичево

г.Тихвин

Дом, в котором родился и жил Римский-Корсаков Николай Андреевич. В доме - мемориальный музей Н.А.Римского-Корсакова

ул.Римского-Корсакова, 13

г.МОСКВА



ЛЕНИНГРАДСКИЙ ОБЛАСТНОЙ СОВЕТ ДЕПУТАТОВ ТРУДЯЩИХСЯ
ИСПОЛНИТЕЛЬНЫЙ КОМИТЕТ

Р Е Ш Е Н И Е

от 20.12.76 № 461

Ленинград

Об утверждении охранных зон
исторического памятника —
усадьбы "Приютино" Всеволожского
района

Руководствуясь постановлением Совета Министров СССР от 14.10.48 № 3898 "О мерах улучшения охраны памятников культуры", в целях сохранения исторического памятника — усадебного комплекса "Приютино" и обеспечения перспективного развития действующего на территории усадьбы филиала областного краеведческого музея во Всеволожском районе, Исполнительный комитет Ленинградского областного Совета депутатов трудящихся РЕШИЛ:

1. Утвердить охранные зоны исторического памятника — усадьбы "Приютино" согласно приложению.

2. Всеволожскому горисполкому, Главному архитектурно-планировочному управлению Ленгорисполкома, Областному управлению культуры и институту "Ленгражданпроект" строго руководствоваться режимом застройки и границами утвержденных охранных зон исторического памятника — усадьбы "Приютино".

Председатель исполкома

А.Н.Шибалов

За секретаря-
заместитель председателя
исполкома



В.Н.Смирнов

201

Приложение
к решению облисполкома

ОПИСАНИЕ

границ усадьбы, охранной зоны и зоны регулирования застройки памятника республиканского значения усадьбы "Прийтино" Всеволожского района Ленинградской области

1. Границы усадьбы

Северная граница проходит по правому берегу реки Лубзы до пересечения реки (на востоке) с железной дорогой, на западе — с шоссе.

На западе граница далее проходит по шоссе на юго-запад (250м) до тропы; по тропе — на юго-восток до русла ручья; вдоль русла ручья на северо-восток — до грунтовой дороги. По грунтовой дороге граница идет на юго-восток, пересекая Дорогу жизни, и выходит к железной дороге.

Южная, юго-восточная границы проходят вдоль железной дороги, до пересечения ее р. Лубы.

2. Границы охранной зоны

На юго-востоке граница проходит вдоль линии железной дороги, в средней части совпадая с границей усадьбы. На юго-западе граница доходит до грунтовой дороги, подходящей к развилке трех дорог на пятом километре Дороги жизни. От развилки западная, северо-западная и северная границы совпадают с опушкой леса, проходит до очистных сооружений, огибает их с юга и снова идет вдоль опушки леса до грунтовой дороги, затем вдоль грунтовой дороги спускается на юго-восток до железной дороги.

3. Границы зоны регулирования застройки

Зона регулирования застройки полосой примыкает с юго-восточной стороны к железной дороге. Ширина полосы от крайней юго-западной точки на северо-восток до кирпичного дома XIX века составляет 150 м, от дома граница идет на северо-

восток по линии отвода участка ПТУ ; затем выходит на Октябрьский проспект, поворачивает по нему на северо-запад до временной асфальтной дороги, по ней снова на северо-восток. Ширина зоны регулирования в этой части составляет 300 м. С юго-запада и северо-востока границы зоны регулирования застройки являются продолжением границ охранной зоны.





ПРАВИТЕЛЬСТВО ЛЕНИНГРАДСКОЙ ОБЛАСТИ

КОМИТЕТ ПО КУЛЬТУРЕ ЛЕНИНГРАДСКОЙ ОБЛАСТИ

ПРИКАЗ

от 30 сентября 2013 года

№ 53

**Об установлении границы территории
объекта культурного наследия федерального значения
«Ансамбль «Зеленый пояс Славы Ленинграда»:
Памятник «Румболовская гора» на «Дороге жизни»**

В соответствии со ст.ст. 9.1, 33 Федерального закона от 25 июня 2002 г. № 73-ФЗ «Об объектах культурного наследия (памятниках истории и культуры) народов Российской Федерации», а также абзацем 10 п. 3.8. Положения о комитете по культуре Ленинградской области, утвержденного постановлением Правительства Ленинградской области от 13 февраля 2008 г. № 20, приказываю:

1. Установить границы территории объекта культурного наследия федерального значения «Ансамбль «Зеленый пояс Славы Ленинграда»: Памятник «Румболовская гора» на «Дороге жизни», расположенного по адресу: г. Всеволожск, Румболовские высоты, поставленного на государственную охрану Постановлением Совета Министров РСФСР от 04 декабря 1974 г. № 624, согласно приложениям 1, 2 на 3 листах.

2. Настоящий приказ вступает в силу со дня его официального опубликования.

3. Контроль за исполнением настоящего приказа возложить на начальника отдела по осуществлению полномочий Российской Федерации в сфере объектов культурного наследия М.В. Макарову.

Председатель
комитета по культуре

Н.Г. Кононенко

Приложение 1
к приказу комитета по культуре
Ленинградской области
от 30 сентября 2013 № 53

**Ситуационный план
объекта культурного наследия федерального значения
«Ансамбль «Зеленый пояс Славы Ленинграда»:
Памятник «Румболовская гора» на «Дороге жизни»**

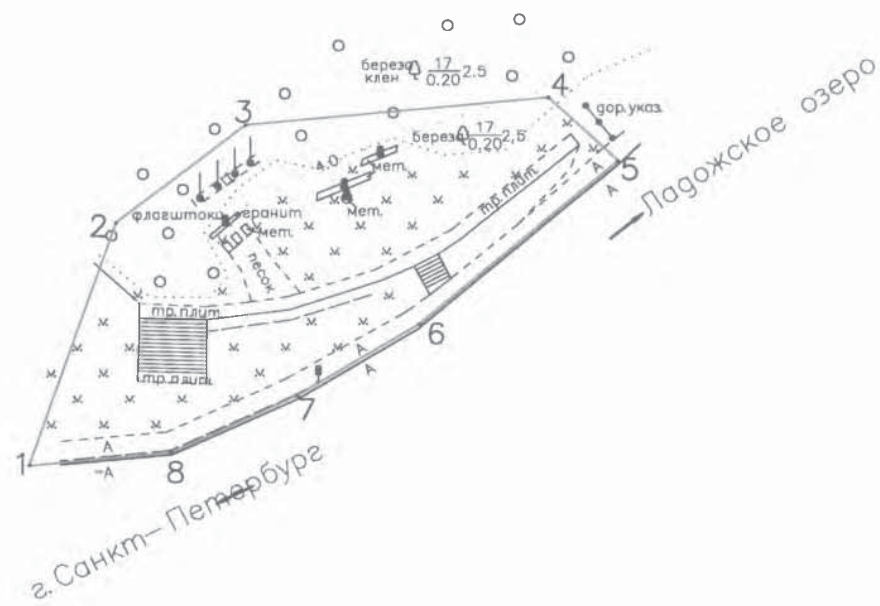


Условные обозначения:

- Границы территории объекта культурного наследия «Памятник «Румболовская гора» на «Дороге жизни»

Приложение 2
к приказу комитета по культуре
Ленинградской области
от 30 сентября 2013 № 53

**Граница территории
объекта культурного наследия федерального значения
«Ансамбль «Зеленый пояс Славы Ленинграда»:
Памятник «Румболовская гора» на «Дороге жизни»**



- граница объекта культурного наследия
- 1 поворотная точка

М 1:1000

**Координаты поворотных точек границы территории
объекта культурного наследия федерального значения
«Ансамбль «Зеленый пояс Славы Ленинграда»:
Памятник «Румболовская гора» на «Дороге жизни»**

№№	Обозначение (номер) характерной точки	Координаты характерных точек во Всемирной геодезической системе координат (WGS-84)		Координаты характерных точек в местной системе координат (МСК)	
		Северной широты	Восточной долготы	X	Y
1.	1	60ГР 02М 04С	30Г 38М 11С	105382.6236	131542.4011
	2	60Г 02М 04С	30Г 38М 11С	105406.2692	131550.8191
	3	60Г 02М 05С	30Г 38М 12С	105415.7851	131563.3141
	4	60Г 02М 05С	30Г 38М 14С	105418.4275	131592.5129
	5	60Г 02М 05С	30Г 38М 15С	105412.2019	131599.1843
	6	60Г 02М 04С	30Г 38М 13С	105396.3495	131580.0134
	7	60Г 02М 04С	30Г 38М 12С	105389.3926	131568.108
	8	60Г 02М 04С	30Г 38М 12С	105383.8711	131556.006

**Описание границ территории
объекта культурного наследия федерального значения
«Ансамбль «Зеленый пояс Славы Ленинграда»:
Памятник «Румболовская гора» на «Дороге жизни»**

От точки 1 до точки 2 по прямой на северо-восток от Колтушского шоссе, от точки 2 до точки 3 по прямой параллельно Дороге Жизни, от точки 3 до точки 4 по прямой на восток к Дороге Жизни, от точки 4 до точки 5 перпендикулярно Дороге Жизни, от точки 5 до точки 6 по прямой на юго-запад вдоль Дороги Жизни, от точки 6 до точки 7 по прямой вдоль Дороги Жизни, от точки 7 до точки 8 по прямой на юго-запад к Колтушскому шоссе, от точки 8 до точки 1 по прямой на запад к Колтушскому шоссе.



АДМИНИСТРАЦИЯ ЛЕНИНГРАДСКОЙ ОБЛАСТИ
КОМИТЕТ ПО КУЛЬТУРЕ ЛЕНИНГРАДСКОЙ ОБЛАСТИ

ПРИКАЗ

«3» июля 2015 г.

№ 01-03/15-32

г. Санкт-Петербург

**Об утверждении границ зон охраны объекта культурного наследия
федерального значения ансамбль «Зеленый пояс Славы Ленинграда»,
а также требований к режимам использования земель и градостроительным
регламентам в границах данных зон**

В соответствии со ст.ст. 9.1, 33, 34 Федерального закона от 25 июня 2002 года № 73-ФЗ «Об объектах культурного наследия (памятниках истории и культуры) народов Российской Федерации» и Положением о зонах охраны объектов культурного наследия (памятников истории и культуры) народов Российской Федерации, утвержденным постановлением Правительства Российской Федерации от 26 апреля 2008 г. № 315 на основании Акта государственной историко-культурной экспертизы,

п р и к а з ы в а ю:

1. Утвердить границы зон охраны объекта культурного наследия федерального значения ансамбль «Зеленый пояс Славы Ленинграда», расположенного на территории Ленинградской области, согласно приложениям 1 – 4 к настоящему Приказу. (Всеволожский район – приложение 1, Кировский район – приложение 2, Ломоносовский район – приложение 3, Бокситогорский район – приложение 4.)
2. Утвердить требования к режимам использования земель и градостроительным регламентам в границах зон охраны объекта культурного наследия федерального значения ансамбль «Зеленый пояс Славы Ленинграда»,

расположенного на территории Ленинградской области, согласно приложению 5 к настоящему Приказу.

3. Отделу по осуществлению полномочий Российской Федерации в сфере объектов культурного наследия департамента по охране, сохранению и использованию объектов культурного наследия Ленинградской области обеспечить внесение сведений о наличии зон охраны объекта культурного наследия федерального значения ансамбль «Зеленый пояс Славы Ленинграда», расположенного на территории Ленинградской области, в единый государственный реестр объектов культурного наследия (памятников истории и культуры) народов Российской Федерации.

4. Настоящий приказ вступает в силу со дня его официального опубликования.

5. Контроль за исполнением настоящего приказа возложить на заместителя начальника департамента государственной охраны, сохранения и использования объектов культурного наследия комитета по культуре Ленинградской области Лазареву Галину Ефимовну.

Председатель комитета по культуре



Н.Г. Кононенко

Приложение 1
к приказу комитета по культуре
Ленинградской области
от «3» июня 2015 г. № _____
01-03/15-32

Границы зон охраны объектов культурного наследия ансамбля «Зеленый пояс Славы Ленинграда», расположенного на территории Ленинградской области во Всеволожском районе

1. Объект культурного наследия федерального значения памятник ленинградским детям «Цветок жизни» на «Дороге жизни», г. Всеволожск, п. Ковалево, на 3 км шоссе северо-западнее ж.д. станции Ржевка.

Описание границы территории охранной зоны: исходная точка 1 границы охранной зоны «ОЗ» расположена на западном углу асфальтированной площадки Поста ГИБДД, который находится на Дороге жизни. Далее граница проходит:

1 – 2 – на северо-запад 317 м до изгиба левого берега реки Лубья.

2 – 3 – на северо-восток, по лесному массиву, 280 м до изгиба левого берега реки Лубья.

3 – 4 – на северо-восток 130 м по левому берегу реки Лубья.

4 – 5 – на юго-восток по лесному массиву 264 м до лесной просеки.

5 – 6 – на юго-запад вдоль лесной просеки 55 м.

6 – 7 – на юго-восток вдоль лесной тропы 58 м до дорожного полотна автодороги Санкт-Петербург – Морье (А-128) – Дороги жизни.

7 – 1 – юго-запад 415 м вдоль дорожного полотна автодороги Санкт-Петербург – Морье (А-128) Дороги жизни в исходную точку 1.

Площадь территории «ОЗ» составляет 10,64 га.

Граница охранной зоны памятника «Цветок жизни» обозначена «ОЗ-а». Исходная точка 1 границы охранной зоны «ОЗ-а» совпадает с точкой 7 зоны «ОЗ», находится на Дороге жизни. Далее граница проходит:

7 – 6 – на северо-запад вдоль лесной тропы до лесной просеки 58 м.

6 – 5 – на северо-восток вдоль лесной просеки 55 м.

5 – 8 – на юго-восток до дорожного полотна автодороги Санкт-Петербург – Морье (А-128) Дороги жизни 70 м.

8 – 7 – на юго-запад 67 м вдоль дорожного полотна автодороги Санкт-Петербург – Морье (А-128) Дороги жизни в исходную точку 1.

Площадь территории «ОЗ-а» составляет 0,39 га.

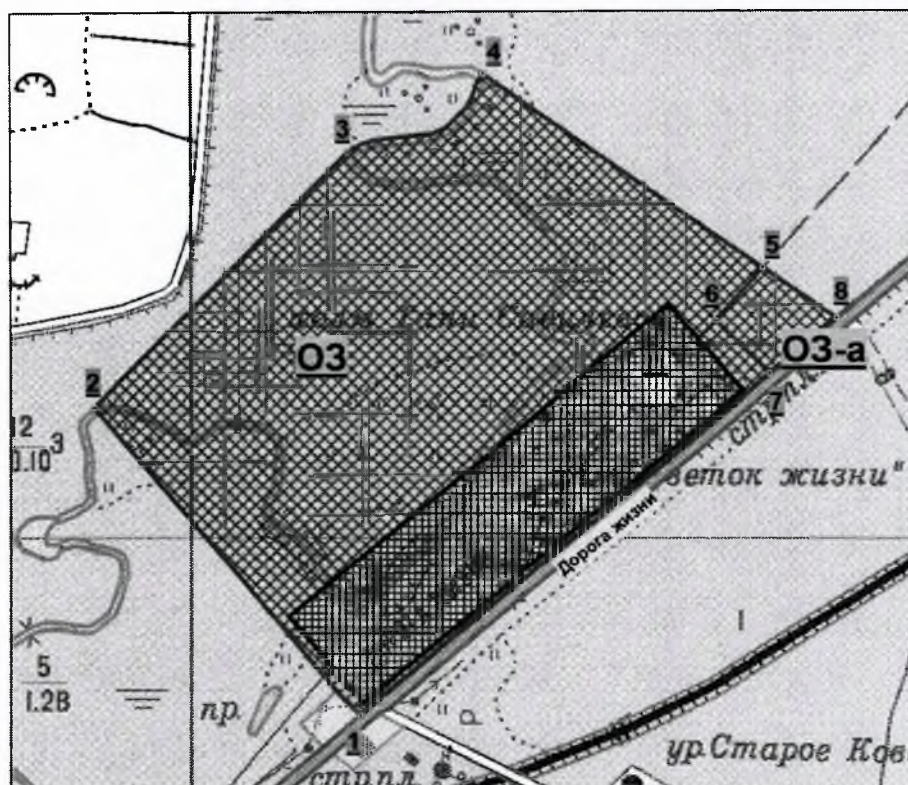
Общая площадь территорий «ОЗ» и «ОЗ-а» составляет 11,03 га.

Координаты характерных точек границ выполнены в местной системе координат.





№№ точек	«X»	«Y»	№№ точек	«X»	«Y»
1	2	3	4	5	6

Охранная зона «ОЗ».					
1.	100 861,4101	126 130,8467	5.	101 212,6275	126 440,5642
2.	101 103,0221	125 926,1581	6.	101 170,5678	126 404,6786
3.	101 303,9166	126 121,5754	7.	101 129,0382	126 445,8594
4.	101 364,6467	126 225,4242			
Охранная зона «ОЗ-а».					
7.	101 129,0382	126 445,8594	5.	101 212,6275	126 440,5642
6.	101 170,5678	126 404,6786	8.	101 172,5435	126 497,0675

Схема границ охранной зоны.



Условные обозначения:

-  Зеленые насаждения.
-  Водоемы.
-  Территория памятника.
-  Охранная зона объекта культурного наследия.

2. Объект культурного наследия федерального значения памятник «Румболовская гора» на «Дороге жизни», г. Всеволожск, Румболовские высоты.

Описание границы территории охранной зоны: исходная точка 1 границы охранной зоны «ОЗ» расположена на восточном углу поликлинического корпуса Всеволожской ЦРБ. Далее граница проходит:

1 – 2 – на северо-восток 47 м.

2 – 3 – на северо-запад до восточного угла корпуса для врачей больницы ЦРБ 70 м.

3 – 4 – на северо-запад до дорожного полотна Колтушского шоссе 22м.

4 – 5 – на юго-восток вдоль дорожного полотна Колтушского шоссе 75м.

5 – 6 – на юго-запад до дорожного полотна автодороги Санкт- Петербург – Морье (А-128)- Дороги жизни 35 м.

6 – 7 – на юго-запад вдоль дорожного полотна автодороги Санкт- Петербург – Морье (А-128) - Дороги жизни 55 м.

7 – 1 – на северо-запад до восточного угла больничного корпуса 37 м в исходную точку 1.

Площадь «ОЗ» составляет 0,39 га.





Координаты характерных точек границ выполнены в местной системе координат.

№№ точек	«X»	«Y»	№№ точек	«X»	«Y»
1	2	3	4	5	6
Охранная зона «ОЗ».					
1.	105 352,4907	131 445,0957	5.	105 381,8521	131 505,9672
2.	105 376,6053	131 485,0641	6.	105 348,7931	131 510,5972
3.	105 437,4095	131 454,7727	7.	105 319,5720	131 462,8717
4.	105 449,3095	131 474,2618			

Схема границ охранной зоны.



Условные обозначения:

-  Зеленые насаждения.
-  Жилые кварталы.
-  Территория памятника.
-  Охранная зона объекта культурного наследия.

6. Объект культурного наследия федерального значения памятник «Памятные километровые столбы» на «Дороге жизни», Всеволожский район, от ж.д. станции Ржевка до западного побережья Ладожского озера.

Описание границы территории охранной зоны:

Граница охранной зоны памятного 3-го километрового столба «ОЗ-3». Исходная точка 1 границы охранной зоны «ОЗ-3» расположена на дорожном полотне шоссе Дорога жизни, направлением Санкт-Петербург – Морье (А-128) и лесной просеки. Далее граница проходит:

1 – 2 – на север-восток вдоль дорожного полотна шоссе Санкт-Петербург – Морье (А-128) – Дорога жизни 40 м;

2 – 3 – на юго-восток 35 м на расстоянии 20 м от памятного столба №3;

3 – 4 – на юго-запад 50 м на расстоянии 35 м от дорожного полотна шоссе Санкт-Петербург – Морье (А-128) – Дорога жизни, параллельно ему, до лесной просеки;

4 – 1 – на северо-запад 35 м вдоль лесной просеки до дорожного полотна шоссе Санкт-Петербург – Морье (А-128) – Дорога жизни в исходную точку.

Площадь «ОЗ-3» составляет 0,16 га.

Граница охранной зоны памятного 4-го километрового столба «ОЗ-4». Исходная точка 5 границы охранной зоны «ОЗ-4» расположена на дорожном полотне шоссе Дорога жизни, направлением Санкт-Петербург – Морье. Далее граница проходит:

5 – 6 – на юго-восток 30 м на расстоянии 20 м от памятного столба № 4;

6 – 7 – на юго-запад 50 м на расстоянии 30 м от дорожного полотна шоссе Санкт-Петербург – Морье (А-128) – Дорога жизни, параллельно ему;

7 – 8 – на северо-запад 30 м на расстоянии 20 м от памятного столба №4;

8 – 5 – на северо-восток 50 м вдоль шоссе Санкт-Петербург – Морье (А-128) – Дорога жизни в исходную точку.

Площадь «ОЗ-4» составляет 0,16 га.

Граница охранной зоны памятного 5-го километрового столба «ОЗ-5». Исходная точка 9 границы охранной зоны «ОЗ-5» расположена на шоссе «Дорога жизни», направлением Санкт-Петербург – Морье. Далее граница проходит:

9 – 10 – на юго-восток 30 м на расстоянии 20 м от памятного километрового столба № 5;

10 – 11 – на юго-запад 50 м на расстоянии 30 м от дорожного полотна шоссе Санкт-Петербург – Морье (А-128) - Дорога жизни, параллельно ему;

11 – 12 – на северо-запад 30 м на расстоянии 20 м от памятного километрового столба № 5;

12 – 9 – на северо-восток 50 м вдоль дорожного полотна шоссе Санкт-Петербург – Морье (А-128) - Дорога жизни в исходную точку.

Площадь «ОЗ-5» составляет 0,16 га.

Граница охранной зоны памятного **6-го километрового столба «ОЗ-6»**. Исходная точка 13 границы охранной зоны «ОЗ-6» расположена на шоссе «Дорога жизни», направлением Санкт-Петербург – Морье. Далее граница проходит:

13 – 14 – на юго-восток 30 м на расстоянии 20 м от памятного километрового столба № 6;

14 – 15 – на юго-запад 50 м на расстоянии 30 м от дорожного полотна шоссе Санкт-Петербург – Морье (А-128) - Дорога жизни, параллельно ему;

15 – 16 – на северо-запад 30 м на расстоянии 20 м от памятного километрового столба № 6;

16 – 13 – на северо-восток 50 м вдоль дорожного полотна шоссе Санкт-Петербург – Морье (А-128) - Дорога жизни в исходную точку.

Площадь «ОЗ-6» составляет 0,16 га.

Граница охранной зоны памятного **7-го километрового столба «ОЗ-7»**. Исходная точка 17 границы охранной зоны «ОЗ-7» расположена на шоссе «Дорога жизни», направлением Санкт-Петербург – Морье, и дорожным полотном проезда к АЗС «Neste Oil» № 515 ООО «Несте Санкт-Петербург». Далее граница проходит:

17 – 18 – северо-восток вдоль дорожного полотна шоссе Санкт-Петербург – Морье (А-128) - Дорога жизни до дорожного полотна проезда от АЗС «Neste Oil» № 515 ООО «Несте Санкт-Петербург» 115 м;

18 – 19 – на юго-восток вдоль дорожного полотна выезда с АЗС «Neste Oil» № 515 ООО «Несте Санкт-Петербург» 15 м;

19 – 20 – на юго-запад вдоль дорожного полотна выезда с АЗС «Neste Oil» № 515 ООО «Несте Санкт-Петербург» 25 м;

20 – 21 – на юго-запад вдоль асфальтированного участка АЗС «Neste Oil» № 515 ООО «Несте Санкт-Петербург» 42 м;

21 – 22 – на юго-восток Вдоль асфальтированного участка АЗС «Neste Oil» № 515 ООО «Несте Санкт-Петербург» 32 м;

22 – 23 – на юго-запад на расстоянии 60 м от дорожного полотна шоссе Санкт-Петербург – Морье (А-128) - Дорога жизни, параллельно ему, 47 м;

23 – 17 – на северо-запад 60 м до дорожного полотна шоссе Санкт-Петербург – Морье (А-128) - Дорога жизни в исходную точку.

Площадь «ОЗ-7» составляет 0,48 га.

Граница охранной зоны памятного **8-го километрового столба «ОЗ-8»**. Исходная точка 24 границы охранной зоны «ОЗ-8» расположена на шоссе «Дорога жизни», направлением Санкт-Петербург – Морье (А-128). Далее граница проходит:

24 – 25 – северо-восток вдоль дорожного полотна шоссе Санкт-Петербург – Морье (А-128) - Дорога жизни 115 м;

25 – 26 – на юго-восток до дорожного полотна автомобильного проезда на АЗС «ПТК» 15 м;

26 – 27 – на юго-запад вдоль дорожного полотна автомобильного проезда на АЗС «ПТК» 25 м;

27 – 28 – на юго-восток вдоль асфальтированной площадки АЗС «ПТК» 40 м;

28 – 29 – на юго-восток вдоль дорожного полотна автомобильного проезда к Модульной ТЭЦ 30 м;
 29 – 24 – на северо-запад 60 м до дорожного полотна шоссе Санкт-Петербург – Морье (А-128) - Дорога жизни в исходную точку.

Площадь «ОЗ-8» составляет 0,19 га.

Граница охранной зоны памятного **9-го километрового столба «ОЗ-9»**. Исходная точка 30 границы охранной зоны «ОЗ-9» расположена на шоссе «Дорога жизни», направлением Санкт-Петербург – Морье. Далее граница проходит:

30 – 31 – на северо-восток вдоль дорожного полотна шоссе Санкт-Петербург – Морье (А-128) - Дорога жизни до дорожного полотна автомобильного проезда – ул. Александровская г. Всеволожска 90 м;

31 – 32 – на юг вдоль дорожного полотна автомобильного проезда – ул. Александровская г. Всеволожска 20 м;

32 – 33 – на юго-запад на расстоянии 20 м от дорожного полотна шоссе Санкт-Петербург – Морье (А-128) - Дорога жизни, параллельно ему, 80 м;

33 – 30 – на северо-запад 20 м до дорожного полотна шоссе Санкт-Петербург – Морье (А-128) - Дорога жизни в исходную точку.

Площадь «ОЗ-9» составляет 0,17 га.

Граница охранной зоны памятного **10-го километрового столба «ОЗ-10»**. Исходная точка 34 границы охранной зоны «ОЗ-10» расположена на пересечении дорожного полотна шоссе «Дорога жизни», направлением Санкт-Петербург – Морье (А-128), и дорожным полотном автомобильного проезда – ул. Нагорная г. Всеволожск. Далее граница проходит:

34 – 35 – на северо-восток вдоль дорожного полотна шоссе Санкт-Петербург – Морье (А-128) - Дорога жизни 35 м;

35 – 36 – на юго-восток вдоль границы зеленых насаждений 20 м;

36 – 37 – на юго-запад вдоль границы зеленых насаждений до дорожного полотна автомобильного проезда – ул. Нагорная г. Всеволожск 35 м;

37 – 34 – на северо-запад вдоль дорожного полотна автомобильного проезда - ул. Нагорная 22 м до дорожного полотна шоссе Санкт-Петербург – Морье (А-128) - Дорога жизни в исходную точку.

Площадь «ОЗ-10» составляет 0,08 га.

Граница охранной зоны памятного **11-го километрового столба «ОЗ-11»**. Исходная точка 38 границы охранной зоны «ОЗ-11» расположена на дорожном полотне шоссе «Дорога жизни», направлением Санкт-Петербург – Морье (А-128). Далее граница проходит:

38 – 39 – на северо-восток вдоль дорожного полотна шоссе Санкт-Петербург – Морье (А-128) - Дорога жизни 42 м;

39 – 40 – на юг вдоль границы зеленых насаждений 15 м;

40 – 41 – на юго-запад 42 м на расстоянии 15 м от дорожного полотна шоссе Санкт-Петербург – Морье (А-128) - Дорога жизни, параллельно ему;

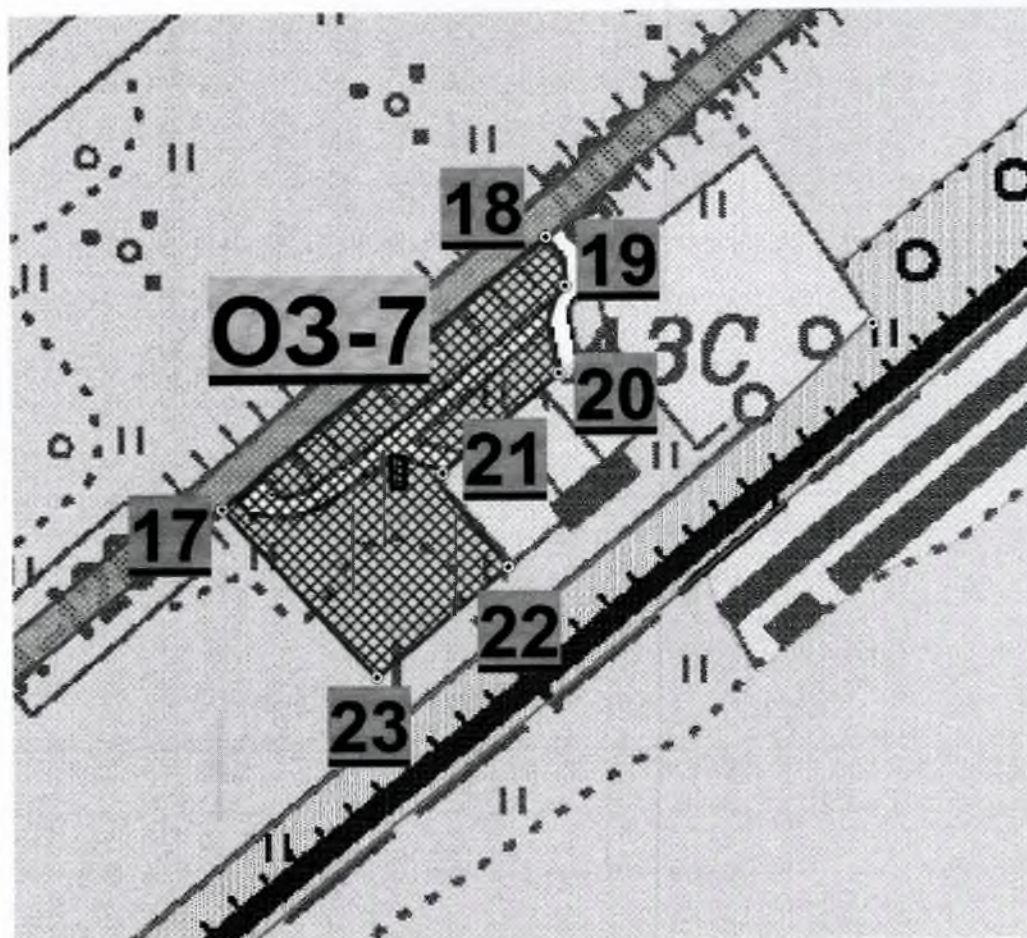
178 – 175 – на запад 15 м вдоль северной границы квартала до дорожного полотна шоссе Санкт-Петербург – Морье (А-128) - Дорога жизни в исходную точку.

Площадь «ОЗ-45» составляет 0,08 га.




Площадь «ОЗ-3» - «ОЗ-45» составляет 9,174 га.

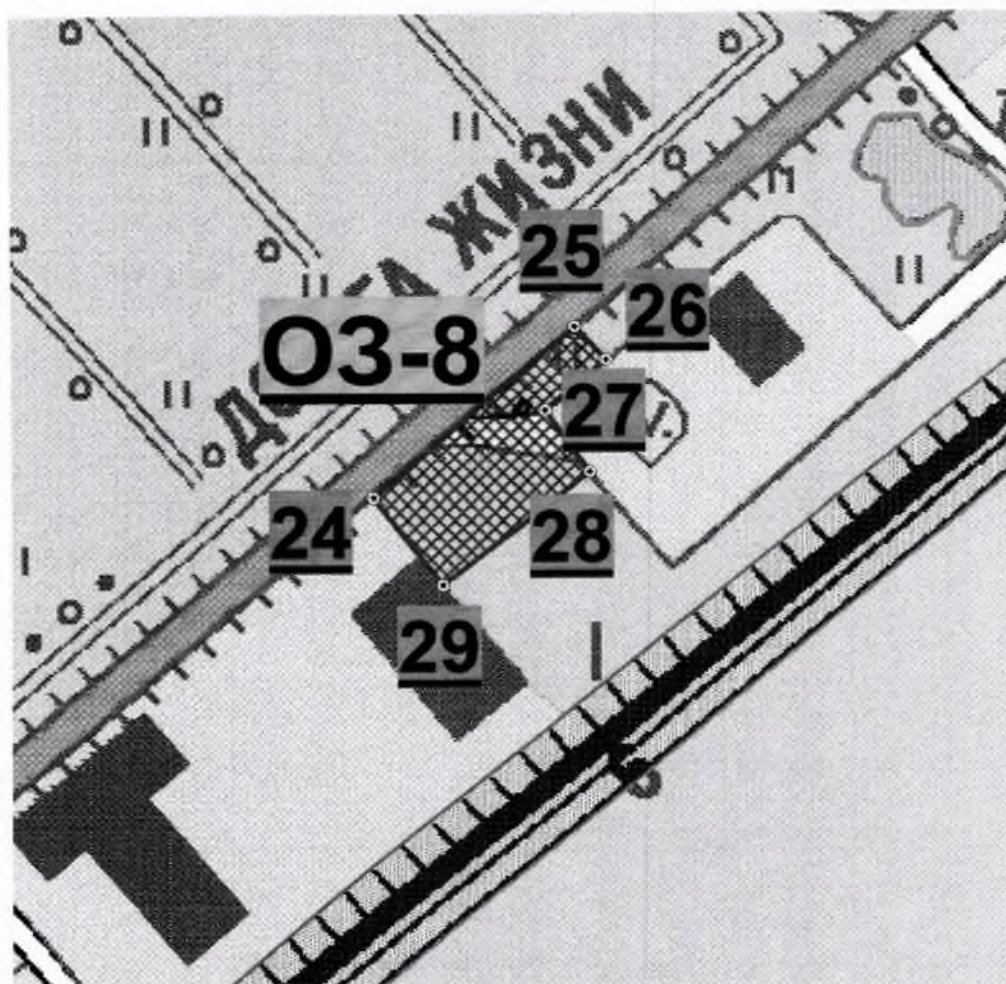
Координаты характерных точек границ выполнены в местной системе координат.

№№ точек	«X»	«Y»	№№ точек	«X»	«Y»
1	2	3	4	5	6
Охранная зона «ОЗ-3».					
1.	101 172,2956	126 511,1854	3.	101 174,3159	126 568,0540
2.	101 199,0921	126 542,4135	4.	101 142,3372	126 530,8896
Охранная зона «ОЗ-4».					
5.	101 849,4674	127 297,5174	7.	101 793,8585	127 281,0222
6.	101 827,9237	127 318,3948	8.	101 815,4022	127 260,1448
Охранная зона «ОЗ-5».					
9.	102 511,9982	128 079,3402	11.	102 455,8776	128 063,5893
10.	102 489,1986	128 100,9616	12.	102 479,4748	128 041,2411
Охранная зона «ОЗ-6».					
13.	103 128,4773	128 838,6942	15.	103 072,3567	128 822,9432
14.	103 105,6776	128 860,3155	16.	103 095,9538	128 800,5950
Охранная зона «ОЗ-7».					
17.	103 759,3966	129 533,4910	21.	103 769,1205	129 593,2115
18.	103 833,8689	129 621,1150	22.	103 743,3881	129 610,6920
19.	103 820,3090	129 626,2414	23.	103 713,1376	129 575,3219
20.	103 796,5779	129 624,3658			
Охранная зона «ОЗ-8».					
24.	104 408,8648	130 300,5980	27.	104 432,3365	130 346,2389
25.	104 455,5005	130 354,1933	28.	104 415,8298	130 358,1620
26.	104 446,2439	130 362,4614	29.	104 385,4156	130 319,1359
Охранная зона «ОЗ-9».					
30.	105 050,2245	131 058,7000	32.	105 086,0818	131 131,6856
31.	105 106,4840	131 128,5172	33.	105 033,9714	131 070,6113
Охранная зона «ОЗ-10».					
34.	105 464,8119	131 916,8073	36.	105 452,0538	131 956,7450
35.	105 470,6598	131 949,6457	37.	105 443,7725	131 922,3459
Охранная зона «ОЗ-11».					
38.	105 791,1994	132 793,8822	40.	105 786,9827	132 837,3732
39.	105 800,4598	132 835,2235	41.	105 777,8049	132 795,8666
Охранная зона «ОЗ-12».					
42.	106 133,3600	133 680,6800	44.	106 133,7205	133 874,9344






Условные обозначения:

-  Зеленые насаждения.
-  Территория памятника.
-  Охранная зона объекта культурного наследия.



Условные обозначения:

-  Зеленые насаждения.
-  Территория памятника.
-  Охранная зона объекта культурного наследия.



КОМИТЕТ ПО КУЛЬТУРЕ ЛЕНИНГРАДСКОЙ ОБЛАСТИ

ПРИКАЗ

от 26 ноября 2013 года№ 77

**Об утверждении границы территории
объекта культурного наследия федерального значения
«Усадьба В.А.Всеволожского, в которой в разные годы бывали
композиторы Алябьев Александр Александрович,
Верстовский Алексей Николаевич и другие деятели культуры»**

В соответствии с Федеральным законом от 25 июня 2002 года № 73-ФЗ «Об объектах культурного наследия (памятниках истории и культуры) народов Российской Федерации», а также п.9. раздела 3.8. Положения о комитете по культуре Ленинградской области, утвержденного постановлением Правительства Ленинградской области от 13 февраля 2008 года № 20,

1. Утвердить границы территории объекта культурного наследия федерального значения «Усадьба В.А. Всеволожского, в которой в разные годы бывали композиторы Алябьев Александр Александрович, Верстовский Алексей Николаевич и другие деятели культуры» (далее – объект культурного наследия), расположенного по адресу: Ленинградская область, Всеволожский район, близ Румболовских высот (приложение № 1 на 4 л.).

2. Настоящий приказ вступает в силу со дня его официальной публикации.

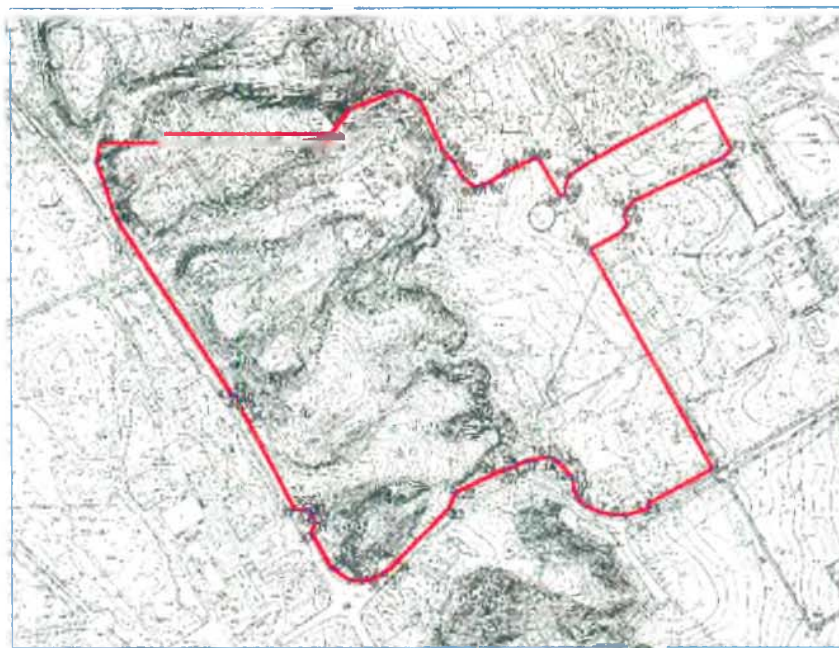
3. Контроль за исполнением настоящего приказа возложить на заместителя начальника департамента государственной охраны, сохранения и использования объектов культурного наследия Лазареву Г.Е.

Председатель комитета по культуре
Ленинградской области

Н.Г.Кононенко

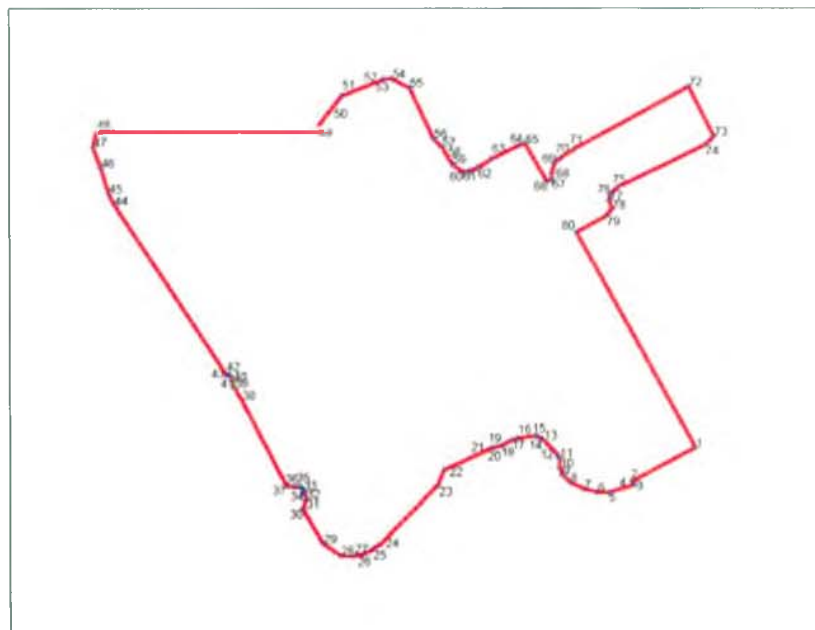
Приложение № 1
к приказу комитета по
культуре Ленинградской
области от 26 11 2013
№ 77

**Границы территории
объекта культурного наследия федерального значения
«Усадьба В.А.Всеволожского, в которой в разные годы бывали
композиторы Алябьев Александр Александрович, Верстовский Алексей
Николаевич и другие деятели культуры»**



План границ территории объекта культурного наследия с обозначением поворотных точек
1:2000

1. План поворотных точек границы территории объекта культурного наследия:
«Усадьба В.А.Всеволожского, в которой в разные годы бывали композиторы Алябьев Александр Александрович, Верстовский Алексей Николаевич и другие деятели культуры»
 масштаб 1:2000



План поворотных точек границы территории объекта культурного наследия
 1:2000

2. Описание границы территории объекта культурного наследия «Усадьба В.А.Всеволожского, в которой в разные годы бывали композиторы Алябьев Александр Александрович, Верстовский Алексей Николаевич и другие деятели культуры»:


При проведении границы территории объекта культурного наследия принимались во внимание исторические границы объекта – «Усадьба В.А.Всеволожского», без учета позднейших построек и землеотводов, и существующей дорожной сети г. Всеволожска.

Граница участка территории объекта культурного наследия «Усадьба Рябово» проходит от точки 1 до точки 4 по ограждению частных землеотводов и участка церкви, от точки 4 до точки 22 по верхнему краю откоса парка, от точки 22 до точки 29 по откосу «Дороги Жизни», включая откос перекрестка с Колтушским шоссе, от точки 29 до точки 30 по ограждению частного землеотвода, от точки 30 до точки 37 по краю «кармана» на Колтушском шоссе, от точки 37 до точки 47 по нижнему краю откоса Колтушского шоссе, исключая кювет, от точки 47 до точки 48 по нижнему краю откоса Холмистой улицы, от точки 48 до точки 49 по прямой на восток, от точки 49 до точки 55 по северному краю парковой дорожки и улицы Дача Хусу, от точки 55 до точки 65 по западному и южному краю парковой дорожки, от точки 65 до точки 66 по западному краю улицы Шишканя, исключая перекресток, от точки 67 до точки 72 по южному краю дороги в Углово, от точки 72 до точки 73 прямо, от точки 73 до точки 80 по северному краю дороги, от точки 80 до точки 1 по западному краю улицы Шишканя и ограждению частных землеотводов.

3. Координаты поворотных точек границы территории объекта культурного наследия «Усадьба В.А.Всеволожского, в которой в разные годы бывали композиторы Алябьев Александр Александрович, Верстовский Алексей Николаевич и другие деятели культуры»:

Номер поворотной точки	Координаты поворотных точек в МСК (метры)		Координаты поворотных точек в WGS-84 (градусы/мин/сек)	
	X	Y	N	E
1	2	3	4	5
1.	105545.58	132038.61	60°02'08.78824	30°38'43.29758
2.	105497.2	131950.29	60°02'07.25288	30°38'37.56334
3.	105492.19	131953.36	60°02'07.09004	30°38'37.75845
4.	105487.74	131940.2	60°02'06.95040	30°38'36.90577
5.	105481.21	131917.75	60°02'06.74647	30°38'35.45184
6.	105481.57	131901.32	60°02'06.76326	30°38'34.39101
7.	105485.99	131882.64	60°02'06.91193	30°38'33.18742
8.	105495.85	131862.98	60°02'07.23667	30°38'31.92394
9.	105506.45	131852.24	60°02'07.58253	30°38'31.23699
10.	105516.87	131848.38	60°02'07.92041	30°38'30.99424
11.	105530.73	131847.59	60°02'08.36848	30°38'30.95190
12.	105534.47	131845.94	60°02'08.48983	30°38'30.84768
13.	105555.93	131825.76	60°02'09.18953	30°38'29.55787
14.	105560.93	131817.83	60°02'09.35357	30°38'29.04887
15.	105562	131813.4	60°02'09.38953	30°38'28.76344
16.	105558.57	131789.88	60°02'09.28607	30°38'27.24232
17.	105556.15	131781.07	60°02'09.21063	30°38'26.67184
18.	105548.86	131768.91	60°02'08.97890	30°38'25.88197
19.	105545.72	131758.19	60°02'08.88079	30°38'25.18769
20.	105545.07	131752.62	60°02'08.86153	30°38'24.82757
21.	105539.48	131741.15	60°02'08.68451	30°38'24.08332
22.	105513	131685.23	60°02'07.84640	30°38'20.45541
23.	105491.22	131676.14	60°02'07.14552	30°38'19.85478
24.	105409.73	131597.02	60°02'04.53722	30°38'14.69445
25.	105400.28	131583.77	60°02'04.23601	30°38'13.83290
26.	105392.88	131570.89	60°02'04.00093	30°38'12.99652
27.	105390.53	131556.96	60°02'03.92933	30°38'12.09547
28.	105391.32	131538.22	60°02'03.96068	30°38'10.88575
29.	105408.99	131513.85	60°02'04.53917	30°38'09.32293
30.	105457.32	131485.64	60°02'06.10948	30°38'07.53112
31.	105470.75	131489.82	60°02'06.54210	30°38'07.80939
32.	105478.67	131489	60°02'06.79825	30°38'07.76135
33.	105484.74	131486.57	60°02'06.99513	30°38'07.60819
34.	105487.95	131483.07	60°02'07.09993	30°38'07.38414
35.	105489.17	131479.62	60°02'07.14042	30°38'07.16210
36.	105489.04	131473.03	60°02'07.13827	30°38'06.73643
37.	105490.54	131462.48	60°02'07.19000	30°38'06.05603
38.	105613.44	131399.06	60°02'11.18057	30°38'02.03636
39.	105629.95	131388.81	60°02'11.71718	30°38'01.38459
40.	105640.37	131387.23	60°02'12.05434	30°38'01.28900
41.	105648.32	131382.77	60°02'12.31259	30°38'01.00587
42.	105649.22	131380.59	60°02'12.34234	30°38'00.86563

1	2	3	4	5
43.	105649.08	131377.47	60°02'12.33878	30°38'00.66405
44.	105891.52	131221.05	60°02'20.22034	30°37'50.71114
45.	105908.57	131212.91	60°02'20.77374	30°37'50.19589
46.	105944.43	131202.16	60°02'21.93569	30°37'49.52363
47.	105973.52	131191.25	60°02'22.87895	30°37'48.83687
48.	106000.12	131196.54	60°02'23.73677	30°37'49.19491
49.	106000.21	131506.08	60°02'23.64398	30°38'09.18809
50.	106020.67	131520.83	60°02'24.30046	30°38'10.15349
51.	106047.24	131541.99	60°02'25.15236	30°38'11.53673
52.	106060.81	131576.99	60°02'25.57993	30°38'13.80584
53.	106070.94	131601.39	60°02'25.89963	30°38'15.38816
54.	106071.28	131613.24	60°02'25.90693	30°38'16.15377
55.	106058.14	131637.95	60°02'25.47468	30°38'17.74163
56.	105986.33	131671.82	60°02'23.14393	30°38'19.88453
57.	105974.59	131683.5	60°02'22.76096	30°38'20.63161
58.	105960.88	131691.37	60°02'22.31553	30°38'21.13137
59.	105949.87	131698.23	60°02'21.95766	30°38'21.56758
60.	105939.19	131712.63	60°02'21.60809	30°38'22.49099
61.	105940.31	131722.52	60°02'21.64119	30°38'23.13047
62.	105944.55	131732.61	60°02'21.77503	30°38'23.78482
63.	105957.21	131753.16	60°02'22.17765	30°38'25.12003
64.	105975.78	131790.18	60°02'22.76607	30°38'27.52273
65.	105978.91	131800.92	60°02'22.86383	30°38'28.21837
66.	105925.35	131831.91	60°02'21.12360	30°38'30.18644
67.	105928.81	131838.28	60°02'21.23340	30°38'30.60004
68.	105937.78	131838.28	60°02'21.52322	30°38'30.60566
69.	105951.14	131842.39	60°02'21.95359	30°38'30.87949
70.	105959.58	131851.52	60°02'22.22343	30°38'31.47447
71.	105972.82	131871.54	60°02'22.64493	30°38'32.77585
72.	106060.08	132030.52	60°02'25.41432	30°38'43.09919
73.	105989.94	132065.84	60°02'23.13696	30°38'45.33630
74.	105977.85	132053.84	60°02'22.75011	30°38'44.55360
75.	105917.51	131931.3	60°02'20.83910	30°38'36.60094
76.	105906.37	131921.07	60°02'20.48238	30°38'35.93321
77.	105898.34	131919.09	60°02'20.22355	30°38'35.80029
78.	105884.85	131923.16	60°02'19.78641	30°38'36.05469
79.	105875.41	131914.11	60°02'19.48424	30°38'35.46424
80.	105852.41	131872.8	60°02'18.75408	30°38'32.78171



АДМИНИСТРАЦИЯ ЛЕНИНГРАДСКОЙ ОБЛАСТИ
КОМИТЕТ ПО КУЛЬТУРЕ ЛЕНИНГРАДСКОЙ ОБЛАСТИ

ПРИКАЗ

«22» октября 2019 года

№ 01-03/19-424

г. Санкт-Петербург

Об утверждении границ защитной зоны объекта культурного наследия федерального значения «Усадьба В.А. Всеволожского, в которой в разные годы бывали композиторы Алябьев Александр Александрович, Верстовский Алексей Николаевич и другие деятели культуры», адрес (местонахождение): Ленинградская область, Всеволожский муниципальный район, Всеволожское городское поселение, г. Всеволожск, шоссе Дорога Жизни, 11-й км

В соответствии со ст. ст. 9.1, 34.1 Федерального закона от 25 июня 2002 года № 73-ФЗ «Об объектах культурного наследия (памятниках истории и культуры) народов Российской Федерации», Положением о принятии региональным органом охраны объектов культурного наследия решения, предусматривающего установление границ защитной зоны объекта культурного наследия на расстоянии, отличном от расстояний, предусмотренных п. 3 и 4 ст. 34.1 Федерального закона «Об объектах культурного наследия (памятниках истории и культуры) народов Российской Федерации», на основании заключения государственной историко-культурной экспертизы с учетом историко-градостроительного и ландшафтного окружения такого объекта культурного наследия, утвержденным постановлением Правительства Российской Федерации от 14 декабря 2016 года № 1357, ст. 4 областного закона Ленинградской области от 25 декабря 2015 года № 140-оз «О государственной охране, сохранении, использовании и популяризации объектов культурного наследия (памятников истории и культуры) народов Российской Федерации, расположенных на территории Ленинградской области», п. 2.2.1. Положения о комитете по культуре Ленинградской области, утвержденного постановлением Правительства Ленинградской области от 24 октября 2017 года № 431, на основании заключения государственной историко-культурной экспертизы документации, обосновывающей границы защитных зон объекта культурного наследия федерального значения «Усадьба В.А. Всеволожского, в которой в разные годы бывали композиторы Алябьев Александр Александрович, Верстовский Алексей Николаевич и другие деятели культуры» (г. Всеволожск, близ Румболовских высот) и объекта культурного наследия регионального значения «Дом, где в 1941-44 гг. жили авиаторы, защищавшие Ленинград: среди них – многие Герои Советского Союза: Бунимович Ю.Э., Колесник П.А., Преображенский Е.Н., Чванов В.Т. и другие» (г. Всеволожск, Колтушское шоссе, д. 40), выполненной аттестованными экспертами: Вахрамеевой Т.И. (приказ Министерства культуры Российской Федерации от 26 апреля 2018 года № 580), Малышевой А.В. (приказ Министерства культуры Российской Федерации

от 27 февраля 2019 года № 219), Бахаревой Н.Н. (приказ Министерства культуры Российской Федерации от 27 февраля 2019 года № 219) п р и к а з ы в а ю:

1. Утвердить границы защитной зоны объекта культурного наследия федерального значения «Усадьба В.А. Всеволожского, в которой в разные годы бывали композиторы Алябьев Александр Александрович, Верстовский Алексей Николаевич и другие деятели культуры», адрес (местонахождение): Ленинградская область, Всеволожский муниципальный район, Всеволожское городское поселение, г. Всеволожск, шоссе Дорога Жизни, 11-й км, согласно приложению к настоящему приказу.

2. Отделу по осуществлению полномочий Российской Федерации в сфере объектов культурного наследия департамента государственной охраны, сохранения и использования объектов культурного наследия комитета по культуре Ленинградской области:

- обеспечить размещение информации о защитной зоне объекта культурного наследия федерального значения «Усадьба В.А. Всеволожского, в которой в разные годы бывали композиторы Алябьев Александр Александрович, Верстовский Алексей Николаевич и другие деятели культуры» в едином государственном реестре объектов культурного наследия (памятников истории и культуры) народов Российской Федерации;

- направить информацию о защитной зоне объекта культурного наследия регионального значения «Усадьба В.А. Всеволожского, в которой в разные годы бывали композиторы Алябьев Александр Александрович, Верстовский Алексей Николаевич и другие деятели культуры» в соответствующий орган местного самоуправления городского округа или муниципального района, на территории которого расположена защитная зона, для размещения в государственных информационных системах обеспечения градостроительной деятельности, учета и отображения в документах территориального планирования, правилах землепользования и застройки, документации по планировке территории.

- направить копию настоящего приказа в федеральный орган исполнительной власти, уполномоченный Правительством Российской Федерации на осуществление государственного кадастрового учета, государственной регистрации прав, ведение Единого государственного реестра недвижимости и предоставление сведений, содержащихся в Едином государственном реестре недвижимости, его территориальные органы в срок и в порядке, установленные действующим законодательством.

6. Отделу взаимодействия с муниципальными образованиями, информатизации и организационной работы комитета по культуре Ленинградской области обеспечить размещение настоящего приказа на сайте комитета по культуре Ленинградской области в информационно-телекоммуникационной сети «Интернет».

7. Контроль за исполнением настоящего приказа возложить на заместителя председателя комитета по культуре Ленинградской области – начальника департамента государственной охраны, сохранения и использования объектов культурного наследия.

8. Приказ комитета по культуре Ленинградской области от 10.09. 2019 № 01-03/19-386 «Об утверждении границ защитной зоны объекта культурного наследия федерального значения «Усадьба В.А. Всеволожского, в которой в разные годы бывали

композиторы Алябьев Александр Александрович, Верстовский Алексей Николаевич и другие деятели культуры», адрес (местонахождение): Ленинградская область, Всеволожский муниципальный район, Всеволожское городское поселение, г. Всеволожск, шоссе Дорога Жизни, 11-й км» считать утратившим силу.

9. Настоящий приказ вступает в силу со дня его официального опубликования.

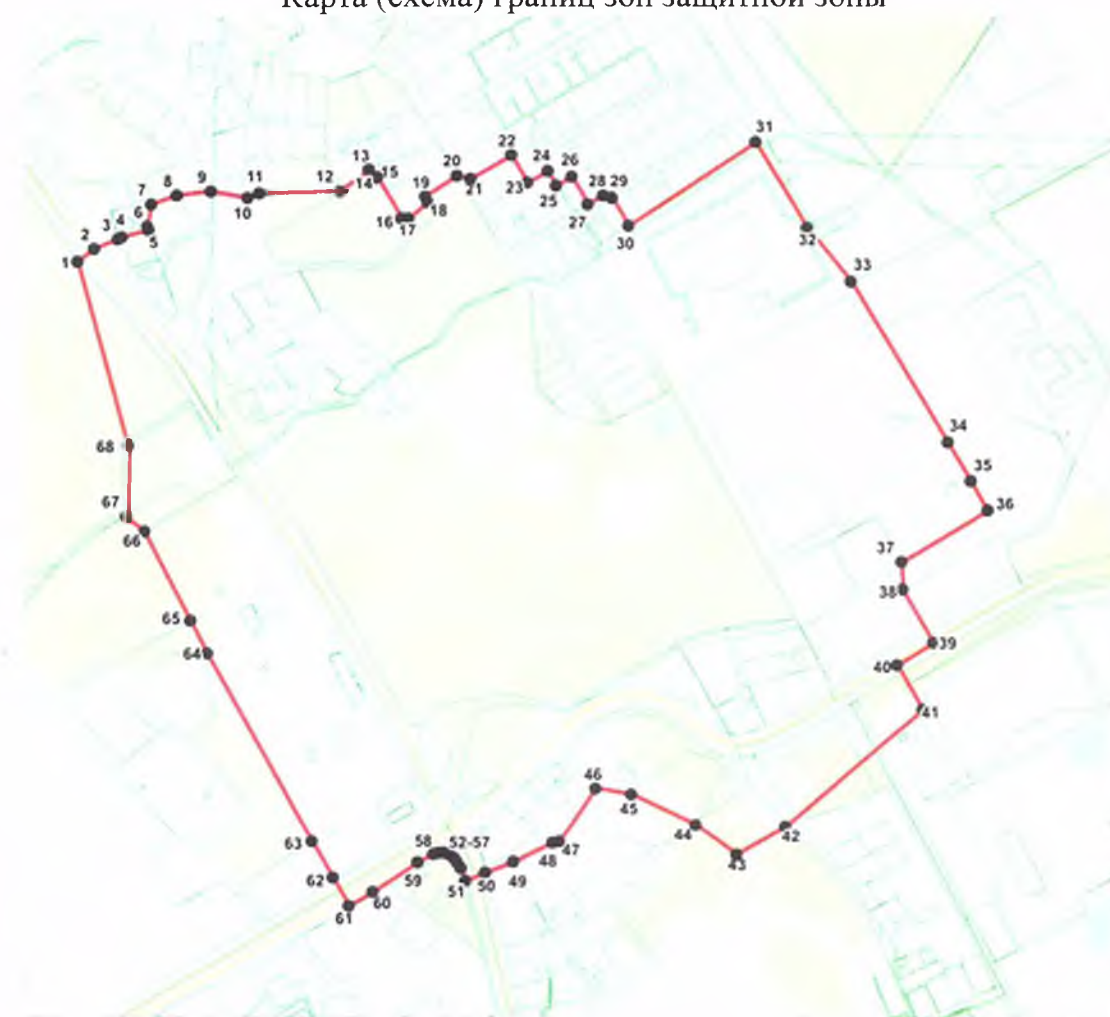
Председатель комитета



В.О. Цой

**Границы защитной зоны объекта культурного наследия
федерального значения «Усадьба В.А. Всеволожского, в которой в разные годы
бывали композиторы Алябьев Александр Александрович, Верстовский Алексей
Николаевич и другие деятели культуры», адрес (местонахождение):
Ленинградская область, Всеволожский муниципальный район, Всеволожское
городское поселение, г. Всеволожск, шоссе Дорога Жизни, 11-й км**

Карта (схема) границ зон защитной зоны



Координаты характерных (поворотных) точек границ защитной зоны
в местной системе координат МСК47 зона 2.
(X - север, Y — восток):

№	X(метры)	Y(метры)
1	447726,52	2232141,16
2	447743,82	2232163,20
3	447756,32	2232194,51

4	447758,73	2232199,41
5	447768,68	2232234,96
6	447773,31	2232233,61
7	447801,93	2232238,44
8	447813,76	2232272,32
9	447819,19	2232317,67
10	447810,69	2232365,94
11	447816,76	2232380,74
12	447819,33	2232487,93
13	447847,69	2232525,77
14	447834,83	2232531,43
15	447837,56	2232536,76
16	447784,01	2232568,62
17	447783,94	2232578,08
18	447804,95	2232603,80
19	447812,19	2232600,13
20	447839,77	2232642,80
21	447835,31	2232660,30
22	447866,33	2232714,46
23	447829,86	2232735,45
24	447845,40	2232762,75
25	447826,05	2232773,94
26	447837,87	2232794,36
27	447801,09	2232815,64
28	447812,91	2232836,08
29	447809,88	2232848,45
30	447773,17	2232870,34
31	447883,69	2233038,67
32	447771,24	2233106,27
33	447700,24	2233164,57
34	447487,33	2233292,77
35	447436,23	2233323,10
36	447398,00	2233346,05
37	447329,65	2233231,93
38	447293,18	2233233,89

39	447223,59	2233274,48
40	447193,73	2233227,31
41	447135,19	2233261,24
42	446980,85	2233080,37
43	446942,54	2233016,01
44	446982,12	2232961,89
45	447022,66	2232876,27
46	447030,12	2232828,69
47	446959,42	2232780,65
48	446957,39	2232771,04
49	446932,26	2232719,37
50	446917,79	2232682,15
51	446907,09	2232655,72
52	446923,71	2232650,13
53	446931,43	2232645,38
54	446936,63	2232641,18
55	446941,58	2232635,40
56	446944,05	2232627,99
57	446944,36	2232620,77
58	446942,37	2232613,64
59	446930,99	2232592,39
60	446892,08	2232533,36
61	446873,57	2232502,27
62	446910,73	2232480,58
63	446959,05	2232452,47
64	447209,23	2232314,33
65	447252,07	2232292,18
66	447369,47	2232231,48
67	447389,40	2232206,98
68	447483,29	2232207,85



ЛЕНИНГРАДСКИЙ ОБЛАСТНОЙ СОВЕТ НАРОДНЫХ ДЕПУТАТОВ
ИСПОЛНИТЕЛЬНЫЙ КОМИТЕТ

Р Е Ш Е Н И Е

от 16.05.88 № 189

Ленинград

Об утверждении списка военно-исторических памятников и памятных мест, подлежащих охране в Ленинградской области

Исполнительный комитет Ленинградского областного Совета народных депутатов отмечает, что Управлением культуры проведена значительная работа по выявлению и учету в районах и городах области военно-исторических памятников и памятных мест, связанных с борьбой советского народа за свободу и независимость нашей Родины. Постановлениями Совета Министров РСФСР 43 таких памятника утверждены как памятники республиканского значения, а более сорока взяты под государственную охрану решениями облисполкома.

В связи с выявлением и взятием на учет за последние годы еще более 600 военно-исторических памятников и памятных мест, в соответствии с Законом РСФСР "Об охране и использовании памятников истории и культуры" по согласованию с Министерством культуры РСФСР Исполнительный комитет Ленинградского областного Совета народных депутатов РЕШИЛ:

1. Утвердить представленный Управлением культуры прилагаемый список военно-исторических памятников и памятных мест, подлежащих охране как памятники местного (областного) значения.

2. Исполкомам городских и районных Советов народных депутатов:

2.1. Обеспечить сохранение и содержание в благоустроенном состоянии названных памятников и памятных мест при участии предприятий, учреждений и организаций, на территории или в принадлежности которых находятся эти памятники и памятные

места, а также других организаций — на шефских и общественных началах.

2.2. Не допускать случаев выполнения работ по капитальному благоустройству, ремонту, реконструкции и обозначению памятников и памятных мест, включая установку памятных знаков и памятных досок, без ведома и согласования с инспекцией охраны памятников Управления культуры.

2.3. Оказывать помощь и содействие инспекции охраны памятников, городским и районным отделениями Всероссийского общества охраны памятников истории и культуры в проведении мероприятий по выявлению и обследованию памятников и памятных мест, оформлению охранной документации и паспортизации памятников.

3. Предложить Управлению жилищно-коммунального хозяйства, Агропромышленному комитету области, Главному управлению архитектуры и градостроительства облисполкома, областному военному комиссариату, Отделу народного образования и просить Ленинградский областной комитет ВЛКСМ, областной совет по туризму и экскурсиям Леноблсовпрофа, областное отделение Всероссийского общества охраны памятников истории и культуры, Ленинградскую секцию Советского комитета ветеранов войны усилить свое участие в мероприятиях по охране, благоустройству и пропаганде военно-исторических памятников.

4. Отметить активную работу областного, городских и районных отделений Всероссийского общества охраны памятников истории и культуры по выявлению, обследованию, благоустройству и пропаганде военно-исторических памятников Ленинградской области.

5. Управлению культуры:

5.1. Продолжить работу по выявлению и учету военно-исторических памятников и памятных мест, а также памятников других категорий на территории области.

5.2. Подготовить и выпустить типографским способом в 1988-1989 годах справочник с перечнем всех находящихся в городах и районах Ленинградской области памятников истории и культуры, состоящих под государственной охраной (во исполнение постановления Совета Министров РСФСР от 24.01.80 № 54).

5.3. Усилить контроль за состоянием военно-исторических памятников и памятных мест, а также за проводимыми работами

по их благоустройству и обозначению.

6. Контроль за исполнением решения возложить на заместителя председателя облисполкома В.П.Ворфоломеева.

Первый заместитель
председателя исполкома

Секретарь исполкома



Л. Койколайнен

В. Пылин

5. ВСЕВОЛОЖСКИЙ РАЙОН

№ п/п	Местонахождение памятников и памятных мест	Наименование памятников и памятных мест
1	2	3

г. ВСЕВОЛОЖСК
в 4-х местах

- | | | |
|----|---|--|
| 1. | Западная окраина города, на 5 км "Дороги жизни". | Памятный знак-стела авиаторам ВВС КБФ, защищавшим Ленинград и Дорогу жизни в 1941-1944 гг.; на месте, где в годы войны находился аэродром. |
| 2. | Западная часть города, Колтушское шоссе, 40, близ Румболовской высоты; дом отдыха строительного-монтажного управления № 25 треста Ленэлектроремстрой. | Дом, где в 1941-44 гг. жили авиаторы, защищавшие Ленинград; среди них - многие Герои Советского Союза: БУНИМОВИЧ Ю.З., КОЛЕСНИК П.А., ПРЕОБРАЖЕНСКИЙ Е.Н., ЧВАНОВ В.Г. и другие. |
| 3. | Западная часть города, близ сельскохозяйственного техникума, на 10 км. "Дороги жизни". | Братское кладбище советских воинов, погибших в 1941-44 гг.: среди них - Герои Советского Союза: ШИШКАНЬ Илья Минович, (1918-1943) и ПЛАШЕЧНИК Яков Иванович (1907-1944). |
| 4. | Юго-восточная окраина города, в 2-х км. к юго-востоку от ж.д. вокзала, на гражданском кладбище. | Место, где захоронен Герой Советского Союза ДОБРОВОЛЬСКИЙ Юрий Антонович (1911-1979). |

Невская Дубровка, раб.поселок,
в 3-х местах.

- | | | |
|----|---|---|
| 5. | На правом берегу реки Невы, близ устья речки Дубровки. | Памятник-дот и орудийная площадка на рубеже обороны советских войск в 1941-43 гг. |
| 6. | Северо-западная окраина поселка, близ автодороги на д. Манушкино, в 2,5 км. от ж.д. линии. | Противотанковые надолбы в зоне, где в 1941-43 гг. находились рубежи обороны советских войск. |
| 7. | Западная окраина поселка, в 2-х км. к северо-западу от ж.д. станции, близ автодороги на дер. Манушкино. | Братское кладбище советских воинов, погибших в 1941-44 гг. среди них - Герой Советского Союза ОСКАЛЕНКО Дмитрий Ефимович (1920-1943). |



АДМИНИСТРАЦИЯ ЛЕНИНГРАДСКОЙ ОБЛАСТИ
КОМИТЕТ ПО КУЛЬТУРЕ ЛЕНИНГРАДСКОЙ ОБЛАСТИ

ПРИКАЗ

«30» октября 2018 г.

№ 01-03/18-208
Санкт-Петербург

**Об установлении границ территории и утверждении предмета охраны
объекта культурного наследия регионального значения
«Дом, где в 1941-44 гг. жили авиаторы, защищавшие Ленинград;
среди них – многие Герои Советского Союза: Бунимович Ю.З.,
Колесник П.А., Преображенский Е.Н., Чванов В.Г. и другие»
по адресу: Ленинградская область, Всеволожский район, Всеволожское
городское поселение, г. Всеволожск, Шоссе Колтушское, д. 40 Д**

В соответствии со ст. ст. 3.1, 9.2, 20, 33 Федерального закона от 25 июня 2002 года № 73-ФЗ «Об объектах культурного наследия (памятниках истории и культуры) народов Российской Федерации», ст. 4 областного закона от 25 декабря 2015 года № 140-оз «О государственной охране, сохранении, использовании и популяризации объектов культурного наследия (памятников истории и культуры) народов Российской Федерации, расположенных на территории Ленинградской области», п. 2.2.2. Положения о комитете по культуре Ленинградской области, утвержденного постановлением Правительства Ленинградской области от 24 октября 2017 года № 431, приказываю:

1. Установить границы территории объекта культурного наследия регионального значения «Дом, где в 1941-44 гг. жили авиаторы, защищавшие Ленинград; среди них – многие Герои Советского Союза: Бунимович Ю.З., Колесник П.А., Преображенский Е.Н., Чванов В.Г. и другие» по адресу: Ленинградская область, Всеволожский район, Всеволожское городское поселение, г. Всеволожск, Шоссе Колтушское, д. 40 Д (далее - Памятник), принятого на государственную охрану решением Леноблисполкома от 16 мая 1988 года № 189 согласно приложению 1 к настоящему приказу.

2. Утвердить предмет охраны Памятника, согласно приложению 2 к настоящему приказу.

3. Отделу по осуществлению полномочий Ленинградской области в сфере объектов культурного наследия департамента государственной охраны, сохранения

и использования объектов культурного наследия комитета по культуре Ленинградской области обеспечить:

- внесение соответствующих сведений в Единый государственный реестр объектов культурного наследия (памятников истории и культуры) народов Российской Федерации;

- копию настоящего приказа направить в сроки, установленные действующим законодательством, в федеральный орган исполнительной власти, уполномоченный Правительством Российской Федерации на осуществление государственного кадастрового учета, государственной регистрации прав, ведение Единого государственного реестра недвижимости и предоставление сведений, содержащихся в Едином государственном реестре недвижимости, его территориальные органы.

4. Отделу взаимодействия с муниципальными образованиями, информатизации и организационной работы комитета по культуре Ленинградской области обеспечить размещение настоящего приказа на сайте комитета по культуре Ленинградской области в информационно-телекоммуникационной сети «Интернет».

5. Контроль за исполнением настоящего приказа возложить на заместителя начальника департамента государственной охраны, сохранения и использования объектов культурного наследия комитета по культуре Ленинградской области.

6. Настоящий приказ вступает в силу со дня его официального опубликования.

Председатель комитета



Е.В. Чайковский

Приложение № 1
к приказу комитета по культуре
Ленинградской области
от «30» октября 2018 г.
№ 07-03/18-1208

**Границы территории объекта культурного наследия регионального значения
«Дом, где в 1941-44 гг. жили авиаторы, защищавшие Ленинград; среди них –
многие Герои Советского Союза: Бунимович Ю.З., Колесник П.А.,
Преображенский Е.Н., Чванов В.Г. и другие»
по адресу: Ленинградская область, Всеволожский район, Всеволожское
городское поселение, г. Всеволожск, Шоссе Колтушское, д. 40 Д**

Граница территории объекта культурного наследия проходит:
от точки 1 к точке 2 на северо-восток;
от точки 2 к точке 3 на северо-восток;
от точки 3 к точке 4 на юго-восток;
от точки 4 к точке 5 на юго-запад;
от точки 5 к точке 6 на юго-запад;
от точки 6 к точке 1 на северо-запад.

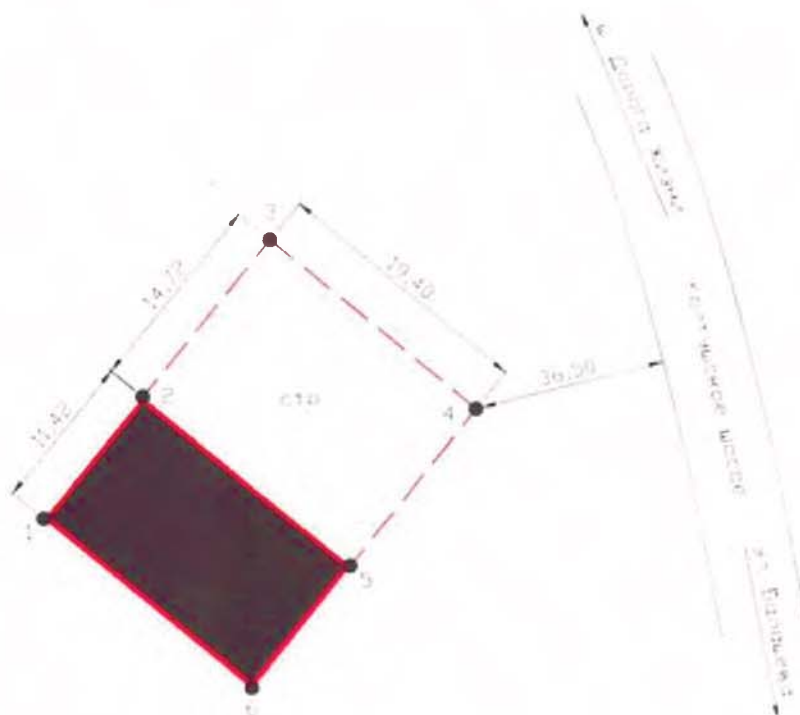
**Карта (схема) границ территории объекта культурного наследия
регионального значения «Дом, где в 1941-44 гг. жили авиаторы, защищавшие
Ленинград; среди них – многие Герои Советского Союза: Бунимович Ю.З.,
Колесник П.А., Преображенский Е.Н., Чванов В.Г. и другие» по адресу:
Ленинградская область, Всеволожский район, Всеволожское городское
поселение, г. Всеволожск, Шоссе Колтушское, д. 40 Д**



Условные обозначения:

 - граница территории объекта культурного наследия регионального значения

Перечень координат поворотных (характерных) точек границ территории объекта культурного наследия регионального значения «Дом, где в 1941-44 гг. жили авиаторы, защищавшие Ленинград; среди них – многие Герои Советского Союза: Бунимович Ю.З., Колесник П.А., Преображенский Е.Н., Чванов В.Г. и другие» по адресу: Ленинградская область, Всеволожский район, Всеволожское городское поселение, г. Всеволожск, Шоссе Колтушское, д. 40 Д



Обозначение (номер) характерной точки	Долгота (X)	Широта (Y)
1	131505.45	105253.29
2	131512.68	105262.13
3	131522.00	105273.53
4	131537.01	105261.25
5	131527.77	105249.80
6	131520.59	105240.91

Определение географических координат характерных точек границы территории объекта культурного наследия выполнено в местной системе координат СК 1964 СПб.

Режим использования территории объекта культурного наследия регионального значения «Дом, где в 1941-44 гг. жили авиаторы, защищавшие Ленинград; среди них – многие Герои Советского Союза: Бунимович Ю.З., Колесник П.А., Преображенский Е.Н., Чванов В.Г. и другие» по адресу: Ленинградская область, Всеволожский район, Всеволожское городское поселение, г. Всеволожск, Шоссе Колтушское, д. 40 Д

На территории Памятника разрешается:

1. Проведение работ по сохранению объекта культурного наследия (памятника истории и культуры) народов Российской Федерации;
2. Сохранение элементов планировочной структуры;
3. Воссоздание или компенсация утраченных элементов памятника, производимые на основании пункта 1 статьи 45 Федерального закона от 25.06.2002 № 73-ФЗ «Об объектах культурного наследия (памятниках истории и культуры) народов Российской Федерации»;
4. Проведение работ по обеспечению функционирования памятника и поддержанию его инфраструктуры, не нарушающих целостности его территории;
5. Обеспечение доступа к памятнику;
6. Обеспечение мер пожарной безопасности;
7. Обеспечение мер экологической безопасности;

На территории Памятника запрещается:


1. Новое строительство;
2. Хозяйственная деятельность, ведущая к разрушению, искажению внешнего облика памятника, нарушающая его целостность и создающая угрозу его повреждения, разрушения или уничтожения;
3. Установка на фасадах, крышах памятника кондиционеров, телеантенн, тарелок спутниковой связи, а также других средств технического обеспечения;
4. Размещение любых рекламных конструкций на памятнике;
5. Создание разрушающих вибрационных нагрузок динамическим воздействием на грунты в зоне их взаимодействия с объектом культурного наследия;
6. Оставление материалов (конструкций) и строительного мусора после демонтажа возведенных сооружений, хозяйственной деятельности, работ по благоустройству.
7. Использование памятника и его территории под склады и объекты производства взрывчатых и огнеопасных материалов, предметов и веществ, загрязняющих интерьер Памятника, его фасад, территорию, водные объекты и (или) имеющие вредные парогазообразные и иные выделения.

Приложение № 2
к приказу комитета по культуре
Ленинградской области
от «30» октября 2018 г.
№ 01-03/18-208

Предмет охраны
объекта культурного наследия регионального значения
«Дом, где в 1941-44 гг. жили авиаторы, защищавшие Ленинград; среди них –
многие Герои Советского Союза: Бунимович Ю.З., Колесник П.А.,
Преображенский Е.Н., Чванов В.Г. и другие»
по адресу: Ленинградская область, Всеволожский район, Всеволожское
городское поселение, г. Всеволожск, Шоссе Колтушское, д. 40 Д

№ п/п	Виды предметов охраны	Элементы предметов охраны
1	Мемориальное значение объекта:	Причастность объекта к историческому событию: Великая Отечественная Война 1941 – 1945 гг. История объекта связана с историей обороны города Ленинграда в период Великой Отечественной войны.
2	Объемно- пространственное решение:	Историческое пространственное и архитектурно- композиционное решение исторического двухэтажного здания. Конфигурация кровли. Отметка конька кровли, свесов кровли, кирпичного фриза над оконными проемами 1-го этажа. Расположение, габариты и конфигурация оконных проемов и дверей.
3	Материал конструктивных элементов:	Фундамент: бутобетонный. Стены: кирпич красный. Кровля: вальмовая металлическая.
4	Архитектурное решение:	Историческая форма, конфигурация в плане по обрезу фундамента, материалы оформления фасадов здания (красный кирпич), форма кровли (вальмовая), декоративное оформление фасада - фриз над оконными проемами первого этажа.

Предмет охраны может быть уточнен при проведении дополнительных научных исследований.



АДМИНИСТРАЦИЯ ЛЕНИНГРАДСКОЙ ОБЛАСТИ
КОМИТЕТ ПО КУЛЬТУРЕ ЛЕНИНГРАДСКОЙ ОБЛАСТИ

ПРИКАЗ

«10» сентября 2019 года

№ 01-03/19-383
г. Санкт-Петербург

Об утверждении границ защитной зоны объекта культурного наследия регионального значения «Дом, где в 1941-44 гг. жили авиаторы, защищавшие Ленинград; среди них – многие Герои Советского Союза: Бунимович Ю.З., Колесник П.А., Преображенский Е.Н., Чванов В.Г. и другие» по адресу: Ленинградская область, Всеволожский район, Всеволожское городское поселение, г. Всеволожск, шоссе Колтушское, д. 40 Д

В соответствии со ст. ст. 9.2, 34.1 Федерального закона от 25 июня 2002 года № 73-ФЗ «Об объектах культурного наследия (памятниках истории и культуры) народов Российской Федерации», Положением о принятии региональным органом охраны объектов культурного наследия решения, предусматривающего установление границ защитной зоны объекта культурного наследия на расстоянии, отличном от расстояний, предусмотренных п. 3 и 4 ст. 34.1 Федерального закона «Об объектах культурного наследия (памятниках истории и культуры) народов Российской Федерации», на основании заключения государственной историко-культурной экспертизы с учетом историко-градостроительного и ландшафтного окружения такого объекта культурного наследия, утвержденным постановлением Правительства Российской Федерации от 14 декабря 2016 года № 1357, ст. 4 областного закона Ленинградской области от 25 декабря 2015 года № 140-оз «О государственной охране, сохранении, использовании и популяризации объектов культурного наследия (памятников истории и культуры) народов Российской Федерации, расположенных на территории Ленинградской области», п. 2.2.2. Положения о комитете по культуре Ленинградской области, утвержденного постановлением Правительства Ленинградской области от 24 октября 2017 года № 431, на основании заключения государственной историко-культурной экспертизы документации, обосновывающей границы защитных зон объекта культурного наследия федерального значения «Усадьба В.А. Всеволожского, в которой в разные годы бывали композиторы Алябьев Александр Александрович, Верстовский Алексей Николаевич и другие деятели культуры» (г. Всеволожск, близ Румболовских высот) и объекта культурного наследия регионального значения «Дом, где в 1941-44 гг. жили авиаторы, защищавшие Ленинград: среди них – многие Герои Советского Союза: Бунимович Ю.Э., Колесник П.А., Преображенский Е.Н., Чванов В.Т. и другие» (г. Всеволожск, Колтушское шоссе, д. 40), выполненной аттестованными экспертами: Вахрамеевой Т.И. (приказ Министерства культуры Российской Федерации от 26 апреля 2018 года № 580),

Малышевой А.В. (приказ Министерства культуры Российской Федерации от 27 февраля 2019 года № 219), Бахаревой Н.Н. (приказ Министерства культуры Российской Федерации от 27 февраля 2019 года № 219) п р и к а з ы в а ю:

1. Утвердить границы защитной зоны объекта культурного наследия регионального значения «Дом, где в 1941-44 гг. жили авиаторы, защищавшие Ленинград; среди них – многие Герои Советского Союза: Бунимович Ю.З., Колесник П.А., Преображенский Е.Н., Чванов В.Г. и другие» по адресу: Ленинградская область, Всеволожский район, Всеволожское городское поселение, г. Всеволожск, шоссе Колтушское, д. 40 Д, согласно приложению к настоящему приказу.

2. Отделу по осуществлению полномочий Ленинградской области в сфере объектов культурного наследия департамента государственной охраны, сохранения и использования объектов культурного наследия комитета по культуре Ленинградской области:

- обеспечить размещение информации о защитной зоне объекта культурного наследия регионального значения «Дом, где в 1941-44 гг. жили авиаторы, защищавшие Ленинград; среди них – многие Герои Советского Союза: Бунимович Ю.З., Колесник П.А., Преображенский Е.Н., Чванов В.Г. и другие» в едином государственном реестре объектов культурного наследия (памятников истории и культуры) народов Российской Федерации;

- направить информацию о защитной зоне объекта культурного наследия регионального значения «Дом, где в 1941-44 гг. жили авиаторы, защищавшие Ленинград; среди них – многие Герои Советского Союза: Бунимович Ю.З., Колесник П.А., Преображенский Е.Н., Чванов В.Г. и другие» в соответствующий орган местного самоуправления городского округа или муниципального района, на территории которого расположена защитная зона, для размещения в государственных информационных системах обеспечения градостроительной деятельности, учета и отображения в документах территориального планирования, правилах землепользования и застройки, документации по планировке территории.


- направить копию настоящего приказа в федеральный орган исполнительной власти, уполномоченный Правительством Российской Федерации на осуществление государственного кадастрового учета, государственной регистрации прав, ведение Единого государственного реестра недвижимости и предоставление сведений, содержащихся в Едином государственном реестре недвижимости, его территориальные органы в срок и в порядке, установленные действующим законодательством.

6. Отделу взаимодействия с муниципальными образованиями, информатизации и организационной работы комитета по культуре Ленинградской области обеспечить размещение настоящего приказа на сайте комитета по культуре Ленинградской области в информационно-телекоммуникационной сети «Интернет».

7. Контроль за исполнением настоящего приказа возложить на заместителя председателя комитета по культуре Ленинградской области – начальника департамента государственной охраны, сохранения и использования объектов культурного наследия.

8. Настоящий приказ вступает в силу со дня его официального опубликования.

Заместитель
председателя комитета

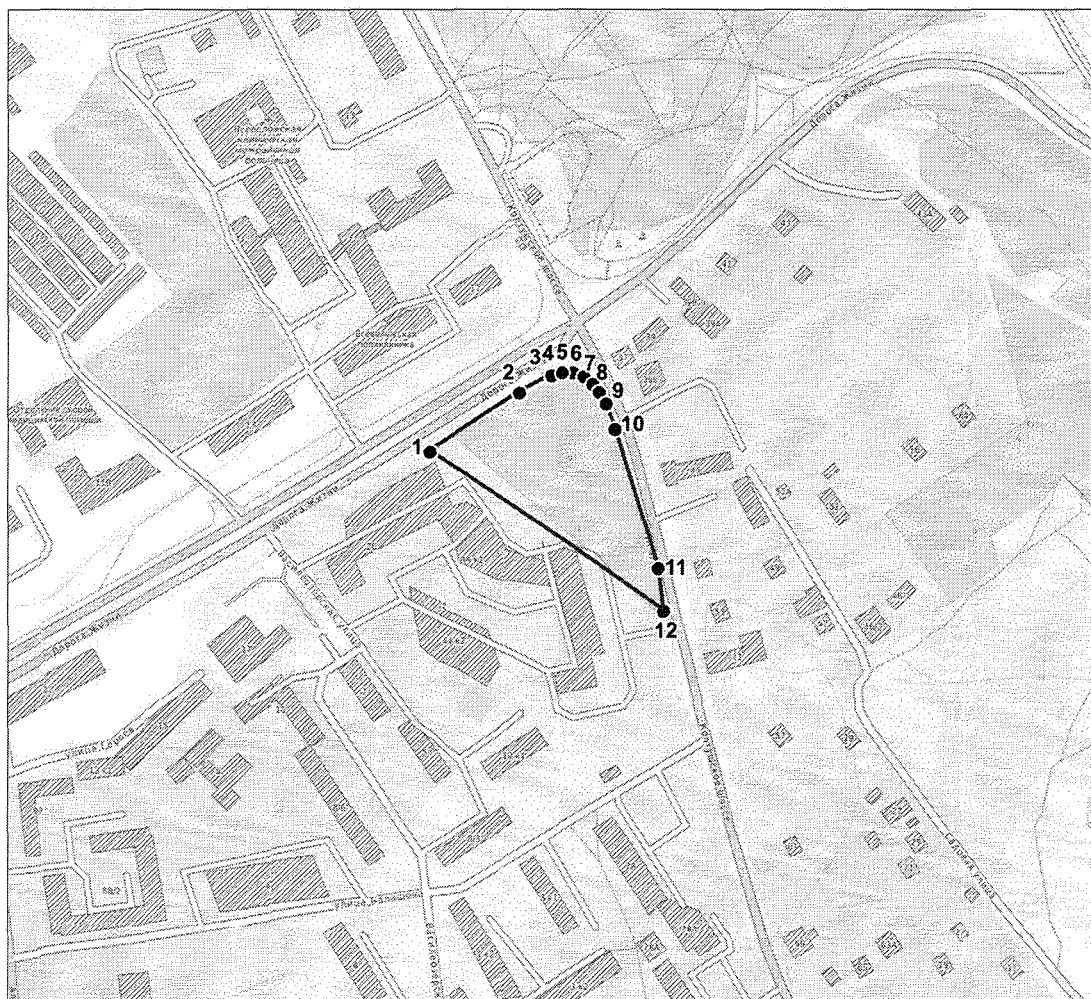


О.Л. Мельникова

Приложение
к приказу комитета по культуре
Ленинградской области
от «10» 09 2019 г. № 01-03/19-383

**Границы защитной зоны объекта культурного наследия
регионального значения «Дом, где в 1941-44 гг. жили авиаторы, защищавшие
Ленинград; среди них – многие Герои Советского Союза: Бунимович Ю.З.,
Колесник П.А., Преображенский Е.Н., Чванов В.Г. и другие» по адресу:
Ленинградская область, Всеволожский район, Всеволожское городское поселение, г.
Всеволожск, шоссе Колтушское, д. 40 Д**

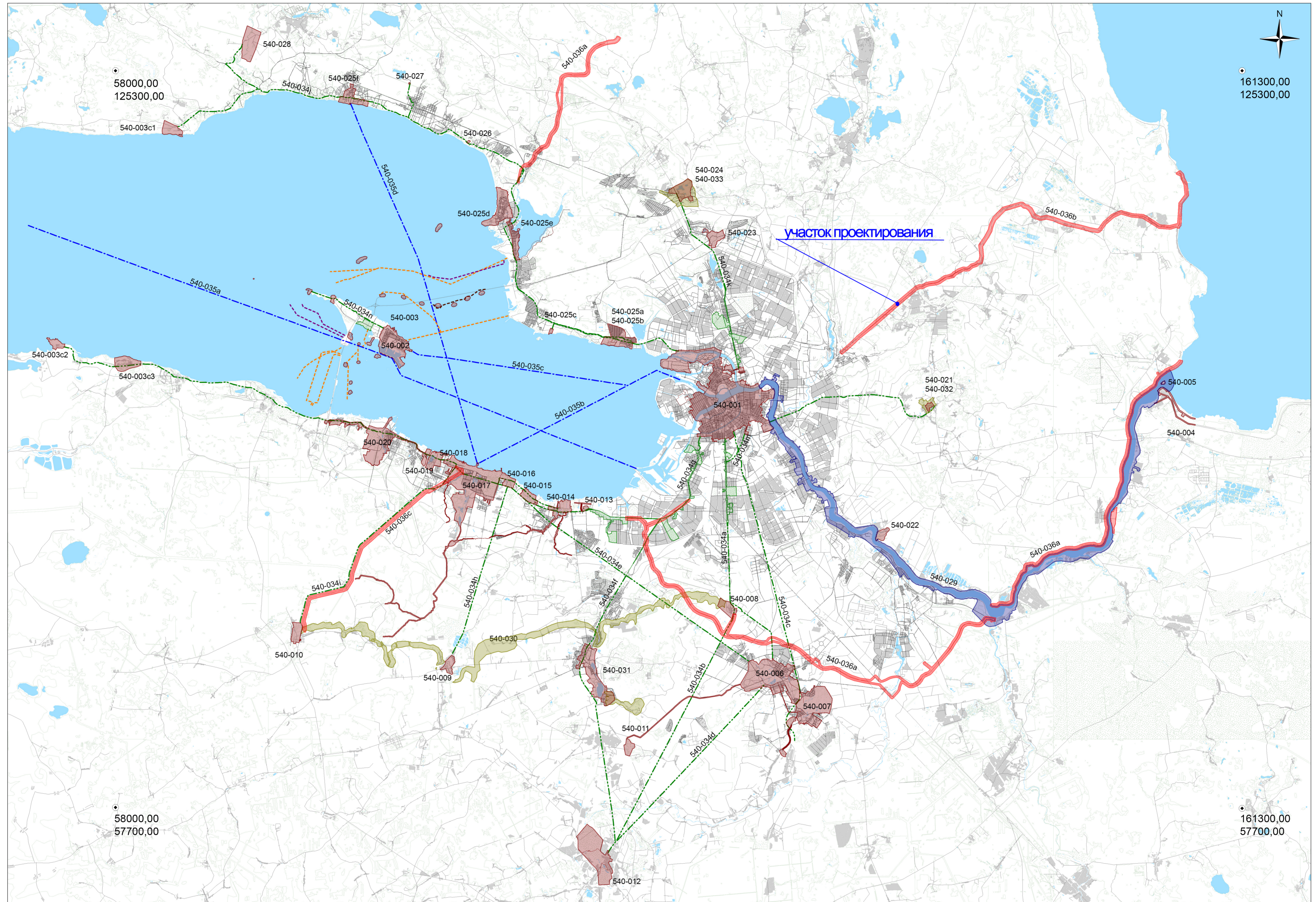
Карта (схема) границ зон защитной зоны



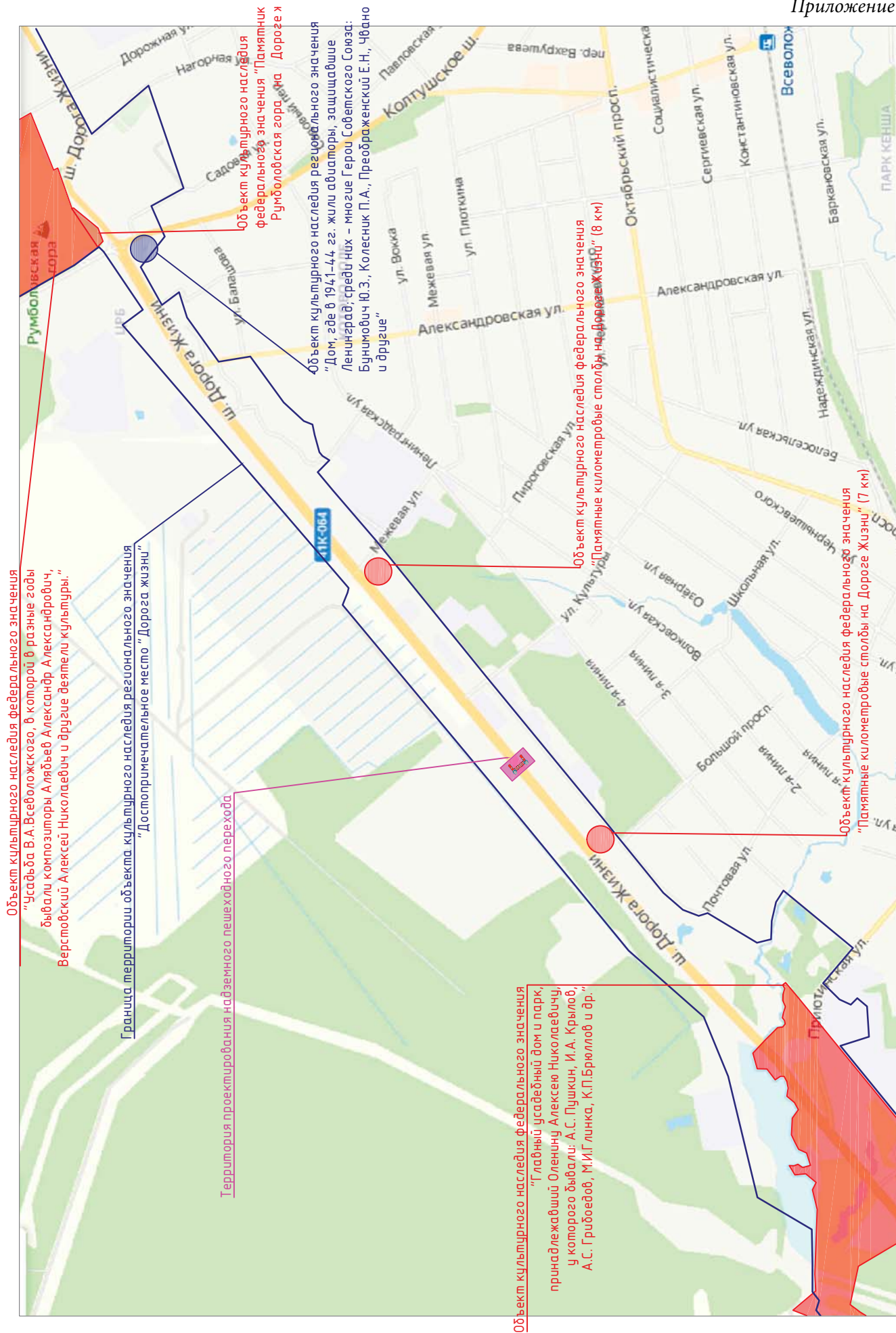
Координаты характерных (поворотных) точек границ защитной зоны
в местной системе координат МСК47 зона 2.

(X - север, Y — восток):

№	X(метры)	Y(метры)	№	X(метры)	Y(метры)
1	446892,08	2232533,36	7	446936,63	2232641,18
2	446930,99	2232592,39	8	446931,43	2232645,38
3	446942,37	2232613,64	9	446923,71	2232650,13
4	446944,36	2232620,77	10	446907,09	2232655,72
5	446944,05	2232627,99	11	446814,79	2232684,39
6	446941,58	2232635,40	12	446786,22	2232688,04



- | | | | | | |
|--|--|--|--|--|---|
| | Components and Elements of the World Heritage Property | | Component No. 540-035
The Fairways | | Component No. 540-034
The Roads |
| | Element No. 540-003d1
The Barrier of Cribwork | | Component No. 540-029
The Neva River with Banks | | Component No. 540-030
Izhorsky Bench (Glint) |
| | Element No. 540-003d2
The Barrier of Pile | | Component No. 540-036
The Memorial in memory of defense of the city in 1941-1944 «The Green Belt of Glory of Leningrad» | | Element No. 540-031a
Dudergofskaya Elevation |
| | Element No. 540-003d3
The Barrier of Stone | | | | Component No. 540-032
Koltushskaya Elevation |
| | | | | | Component No. 540-033
Yukkovskaya Elevation |



ФГИС ЕГРН

полное наименование органа регистрации прав

Раздел 1

Выписка из Единого государственного реестра недвижимости об объекте недвижимости
Сведения о характеристиках объекта недвижимости

На основании запроса от 07.03.2021 г., поступившего на рассмотрение 10.03.2021 г., сообщаем, что согласно записям Единого государственного реестра недвижимости:

Земельный участок

(вид объекта недвижимости)	
Лист № _____	Раздела 1
Всего листов раздела 1: _____	Всего разделов: _____
Всего листов выписки: _____	
10.03.2021 № 99/2021/379987702	
Кадастровый номер: 47:07:0000000:91145	

Номер кадастрового квартала:	47:07:0000000
Дата присвоения кадастрового номера:	07.06.2016
Ранее присвоенный государственный учетный номер:	данные отсутствуют
Адрес:	Ленинградская область, Всеволожский муниципальный район, Всеволожское поселение, г. Всеволожск
Площадь:	191347 +/- 153 кв. м
Кадастровая стоимость, руб.:	1096418.31
Кадастровые номера расположенных в пределах земельного участка объектов недвижимости:	47:00:0000000:1693, 47:07:0000000:91325, 47:07:0000000:89768, 47:07:1301156:181
Кадастровые номера объектов недвижимости, из которых образован объект недвижимости:	данные отсутствуют
Кадастровые номера образованных объектов недвижимости:	данные отсутствуют
Сведения о включении объекта недвижимости в состав предприятия как имущественного комплекса:	

Государственный регистратор	ФГИС ЕГРН
полное наименование должности	подпись
	инициалы, фамилия

М.П.

Выписка из Единого государственного реестра недвижимости об объекте недвижимости
Сведения о характеристиках объекта недвижимости

Земельный участок		(вид объекта недвижимости)	
Лист №	Раздела 1	Всего листов раздела 1:	Всего листов выписки:
10.03.2021 № 99/2021/379987702			
Кадастровый номер:		47:07:0000000:91145	
Категория земель:		Земли промышленности, энергетики, транспорта, связи, радиовещания, телевидения, информатики, земли для обеспечения космической деятельности, земли обороны, безопасности и земли иного специального назначения	
Виды разрешенного использования:		Для размещения автомобильных дорог и технически связанных с ними сооружений	
Сведения о кадастровом инженере:		Волкова Ольга Николаевна №47-11-0296	
Сведения о лесах, водных объектах и об иных природных объектах, расположенных в пределах земельного участка:		данные отсутствуют	
Сведения о том, что земельный участок полностью или частично расположен в границах зоны с особыми условиями использования территории или территории объекта культурного наследия		данные отсутствуют	
Сведения о том, что земельный участок расположен в границах особой экономической зоны, территории опережающего социально-экономического развития, зоны территориального развития в Российской Федерации, игорной зоны:		данные отсутствуют	
Сведения о том, что земельный участок расположен в границах особо охраняемой природной территории, охотничьих угодий, лесничеств, лесопарков:		данные отсутствуют	
Сведения о результатах проведения государственного земельного надзора:		данные отсутствуют	
Сведения о расположении земельного участка в границах территории, в отношении которой утвержден проект межевания территории:		данные отсутствуют	
Государственный регистратор		ФГИС ЕГРН	
полное наименование должности		подпись	инициалы, фамилия
		М.П.	

Выписка из Единого государственного реестра недвижимости об объекте недвижимости
Сведения о характеристиках объекта недвижимости

Земельный участок		(вид объекта недвижимости)	
Лист №	Раздела 1	Всего листов раздела 1:	Всего листов выписки:
10.03.2021 № 99/2021/379987702			
Кадастровый номер:		47:07:0000000:91145	
Условный номер земельного участка:	данные отсутствуют		
Сведения о принятии акта и (или) заключения договора, предусматривающих предоставление в соответствии с земельным законодательством исполнительным органом государственной власти или органом местного самоуправления находящегося в государственной или муниципальной собственности земельного участка для строительства наемного дома социального использования или наемного дома коммерческого использования:	данные отсутствуют		
Сведения о том, что земельный участок или земельные участки образованы на основании решения об изъятии земельного участка и (или) расположенного на нем объекта недвижимости для государственных или муниципальных нужд:	данные отсутствуют		
Сведения о том, что земельный участок образован из земель или земельного участка, государственная собственность на которые не разграничена:	данные отсутствуют		
Сведения о наличии земельного спора о местоположении границ земельных участков:	данные отсутствуют		
Статус записи об объекте недвижимости:	Сведения об объекте недвижимости имеют статус "актуальные"		
Особые отметки:	Посредством данного земельного участка обеспечен доступ к земельному участку (земельным участкам) с кадастровым номером (кадастровыми номерами) 47:07:0000000:94543, 47:07:0000000:94544, 47:07:1301087:66, 47:07:1301087:69, 47:07:1301087:2354. Сведения о видах разрешенного использования имеют статус «Актуальные незавидительствованные». Право (ограничение права, обременение объекта недвижимости) зарегистрировано на данный объект недвижимости с видами разрешенного использования «Для размещения объектов транспорта».		
Получатель выписки:	ОБЩЕСТВО С ОГРАНИЧЕННОЙ ОТВЕТСТВЕННОСТЬЮ "ЮКАС" ИНН 9701000213		
Государственный регистратор	полное наименование должности		ФГИС ЕГРН
	подпись		инициалы, фамилия
М.П.			

Выписка из Единого государственного реестра недвижимости об объекте недвижимости
Сведения о зарегистрированных правах

Земельный участок		(вид объекта недвижимости)	
Лист № _____	Раздела 2	Всего листов раздела 2: _____	Всего листов выписки: _____
10.03.2021 № 99/2021/379987702		47:07:000000:91145	
Кадастровый номер:			
1.	Правообладатель (правообладатели):	1.1. Ленинградская область	
2.	Вид, номер и дата государственной регистрации права:	2.1. Собственность, № 47-47/001-47/012/002/2016-6489/1 от 22.09.2016	
3.	Ограничение прав и обременение объекта недвижимости:	не зарегистрировано	
1.	Правообладатель (правообладатели):	1.2. Государственное казенное учреждение Ленинградской области "Управление автомобильных дорог Ленинградской области", ИНН: 4716021880	
2.	Вид, номер и дата государственной регистрации права:	2.2. Постоянное (бессрочное) пользование, № 47:07:00000000:91145-47/012/2017-1 от 24.08.2017	
3.	Ограничение прав и обременение объекта недвижимости:	не зарегистрировано	
4.	Договоры участия в долевом строительстве:	не зарегистрировано	
5.	Заявленные в судебном порядке права требования:	данные отсутствуют	
6.	Сведения о возражении в отношении зарегистрированного права:	данные отсутствуют	
7.	Сведения о наличии решения об изъятии объекта недвижимости для государственных и муниципальных нужд:	данные отсутствуют	
8.	Сведения о невозможности государственной регистрации без личного участия правообладателя или его законного представителя:		
9.	Правопритязания и сведения о наличии поступивших, но не рассмотренных заявлений о проведении государственной регистрации права (перехода, прекращения права), ограничения права или обременения объекта недвижимости, сделки в отношении объекта недвижимости:	данные отсутствуют	
10.	Сведения об осуществлении государственной регистрации сделки, права, ограничения права без необходимого в силу закона согласия третьего лица, органа:	данные отсутствуют	
11.	Сведения о невозможности государственной регистрации перехода, прекращения, ограничения права на земельный участок из земель сельскохозяйственного назначения:		
Государственный регистратор		ФГИС ЕГРН	
полное наименование должности		подпись	
		инициалы, фамилия	

М.П.

**Фотофиксация территории проектирования пешеходного перехода на 7-ом км
Дороги жизни и объектов культурного наследия, расположенных рядом
В.В. Полетайкин, 01.02.2021**



Фото 1. Вид на территорию проектирования с северо-востока.



Фото 2. Вид на территорию проектирования с юго-востока (от съезда к АЗС).



Фото 3. Вид на ЖК Северный вальс



Фото 4. Вид на территорию проектирования с юго-востока (магазин Лента слева)



Фото 5. Вид на территорию проектирования от магазина Лента.



Фото 6. Вид на территорию проектирования от магазина Лента



Фото 7. Объект культурного наследия федерального значения «Памятные километровые столбы на Дороге жизни» (7 км)



Фото 8. Объект культурного наследия федерального значения «Памятные километровые столбы на Дороге жизни» (7 км)



Фото 9. Объект культурного наследия федерального значения «Памятник «Румболовская гора» на «Дороге жизни» (Ленинградская область, Всеволожский район, Всеволожское городское поселение, 10-й км. шоссе Дороги Жизни).



Фото 10. Вид на объект культурного наследия регионального значения «Дом, где в 1941-44 гг. жили авиаторы, защищавшие Ленинград; среди них – многие Герои Советского Союза: Бунимович Ю.З., Колесник П.А., Преображенский Е.Н., Чванов В.Г. и другие» (Ленинградская область, Всеволожский район, Всеволожское городское поселение, шоссе Колтушское, д. 40 Д)



Фото 11. Вид на Дорогу жизни от границы объекта культурного наследия федерального значения «Главный усадебный дом и парк, принадлежавший Оленину Алексею Николаевичу, у которого бывали: А.С. Пушкин, И.А. Крылов, А.С. Грибоедов, М.И.Глинка, К.П.Брюллов и др.»

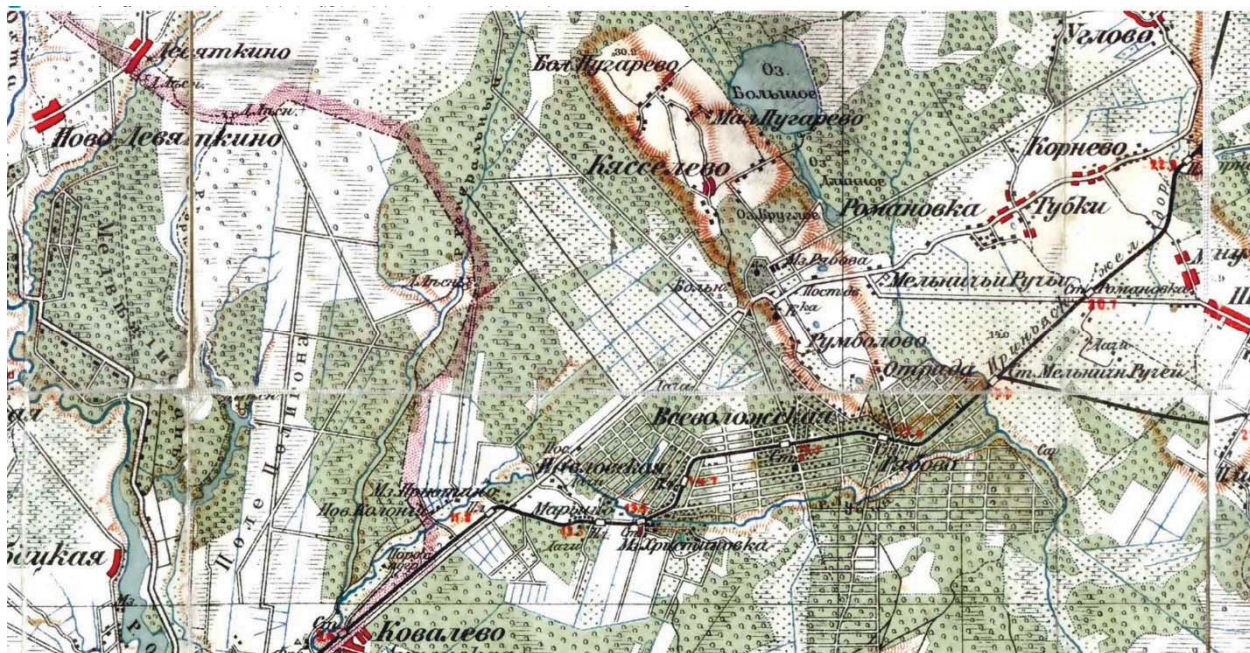
Иконография



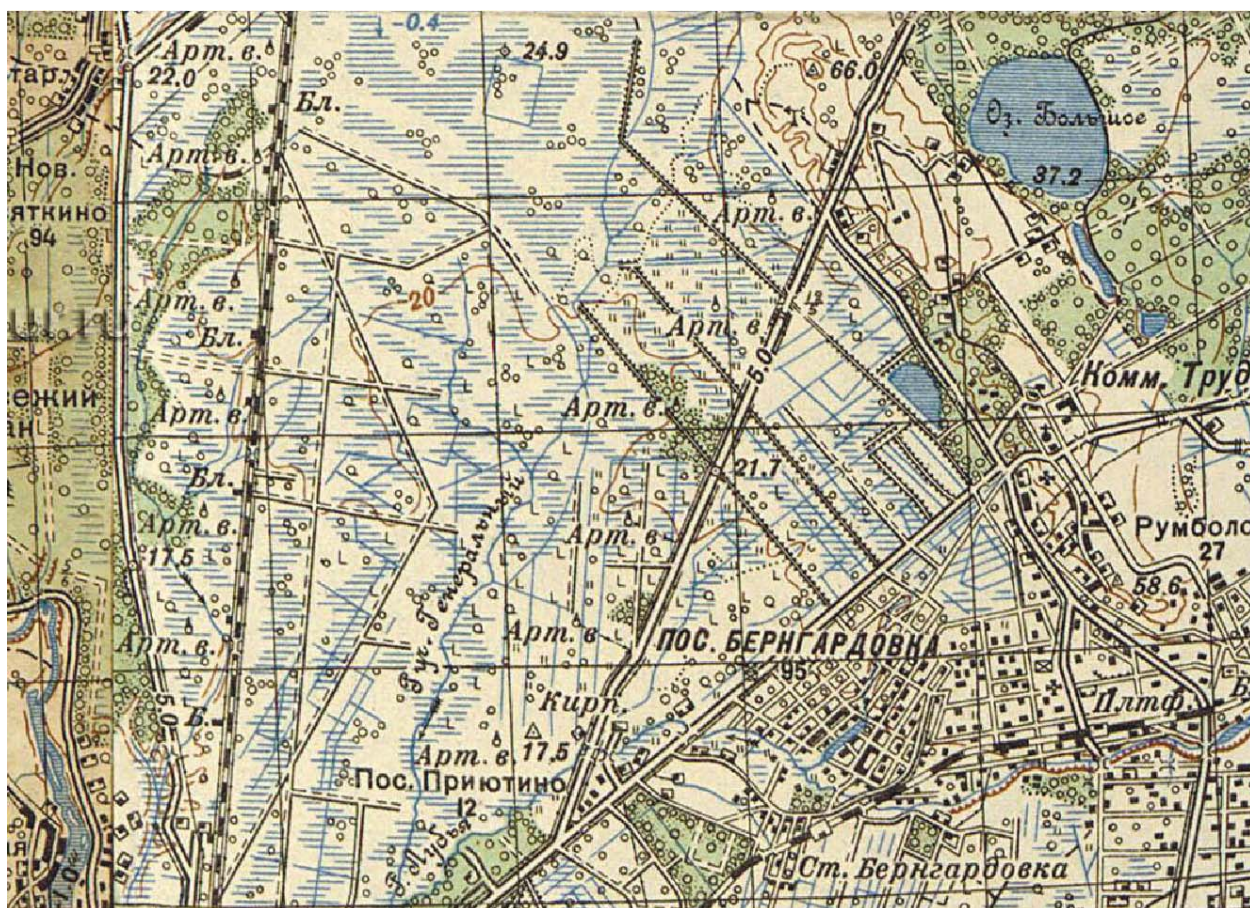
Илл. 1. Карта Петербургской губернии. 1860 г. Фрагмент.




Илл. 2. Карта Петербургской губернии. 1895 г. Фрагмент



Илл. 3. Карта Петербургской губернии. 1909 г. Фрагмент.




Илл. 4. Карта Ленинградской области 1940 г. Фрагмент.



Илл. 5. Немецкая аэрофотосъёмка. 1942 г.



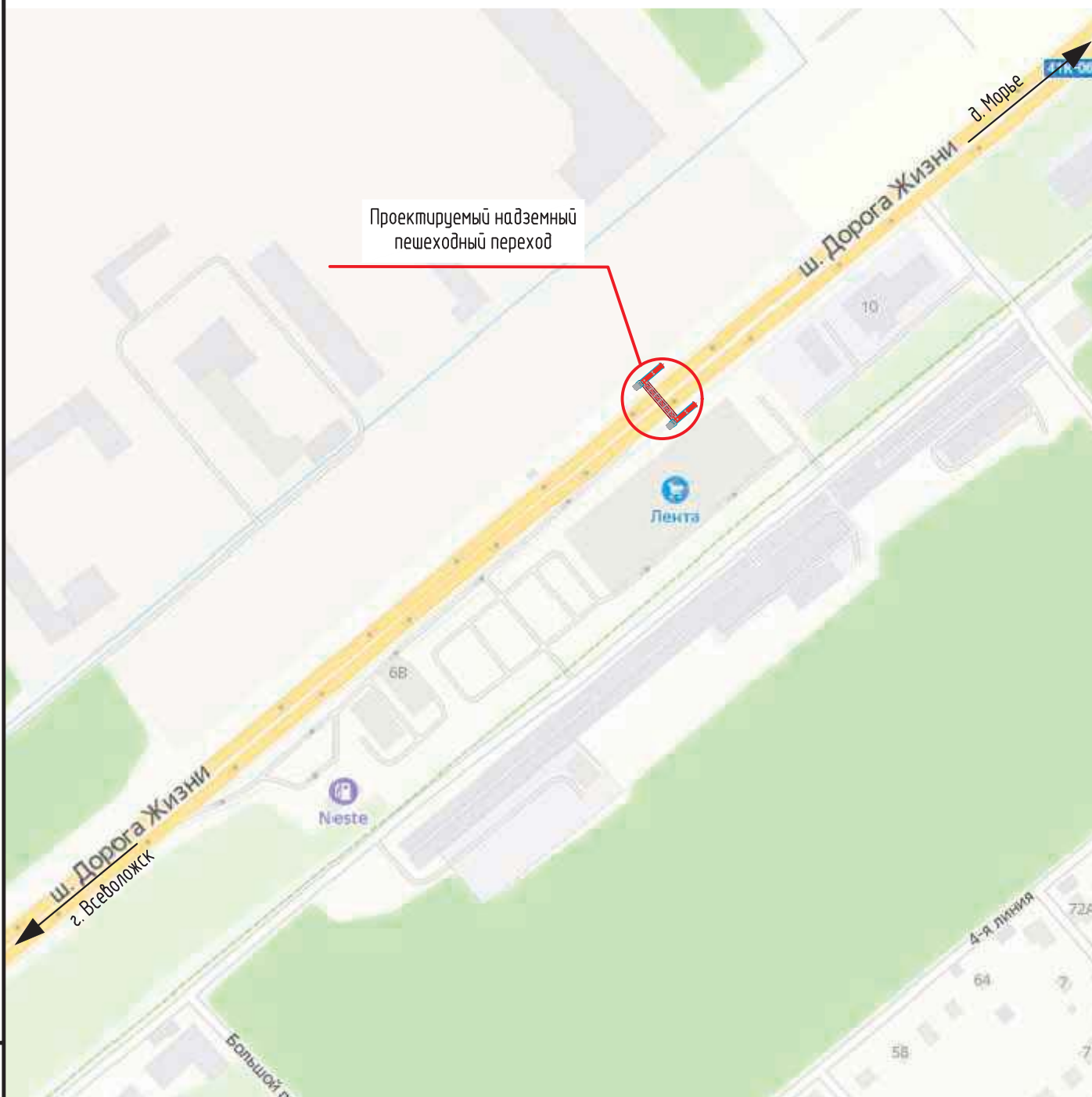
Илл. 6. Фото из парка усадьбы Всеволожских (Румболовская гора). 1900 г. Вид на Рябоское шоссе (Дорога Жизни впоследствии) с территории усадьбы.



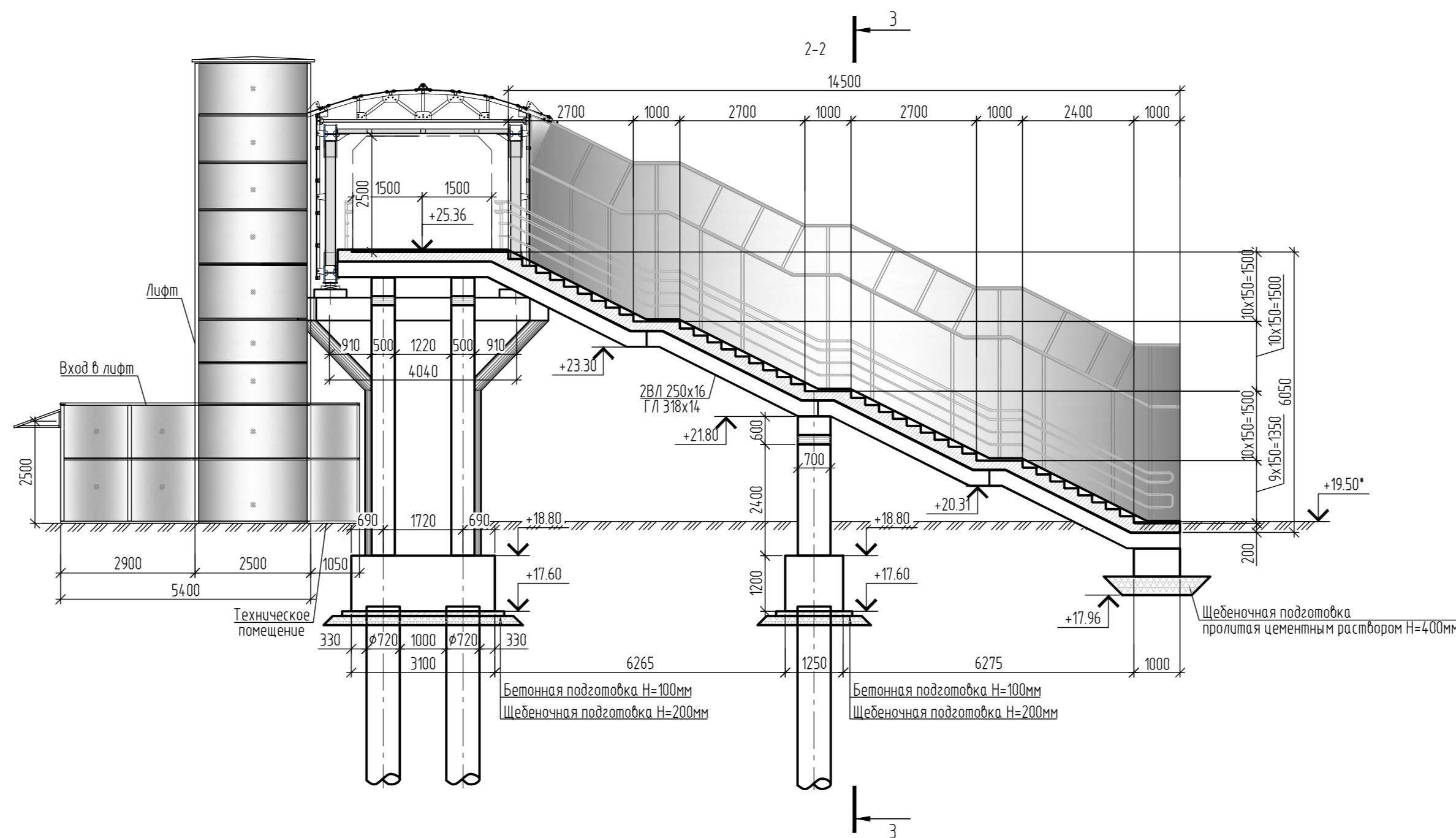
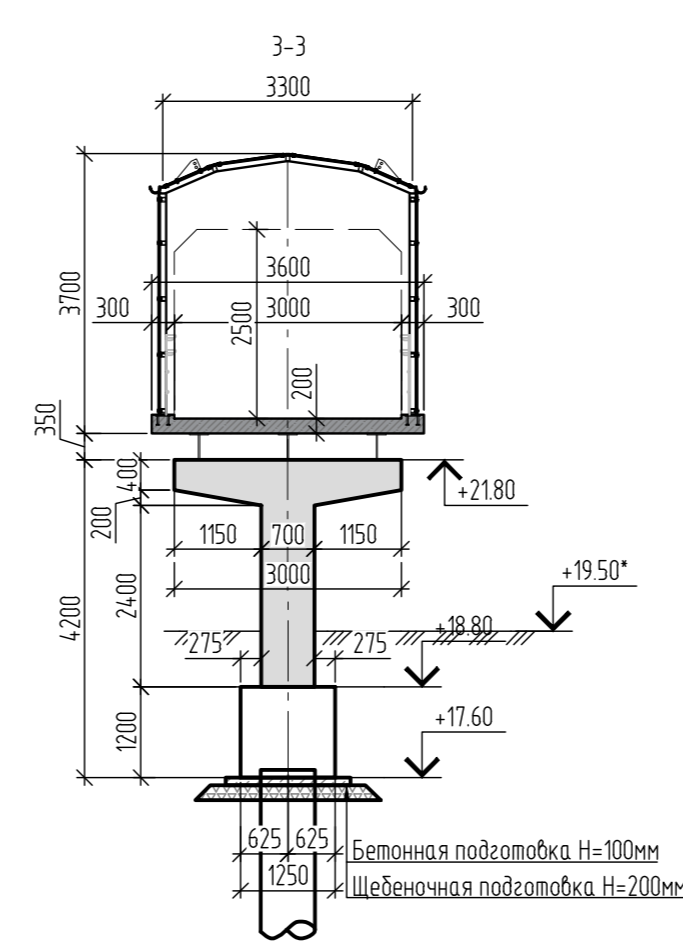
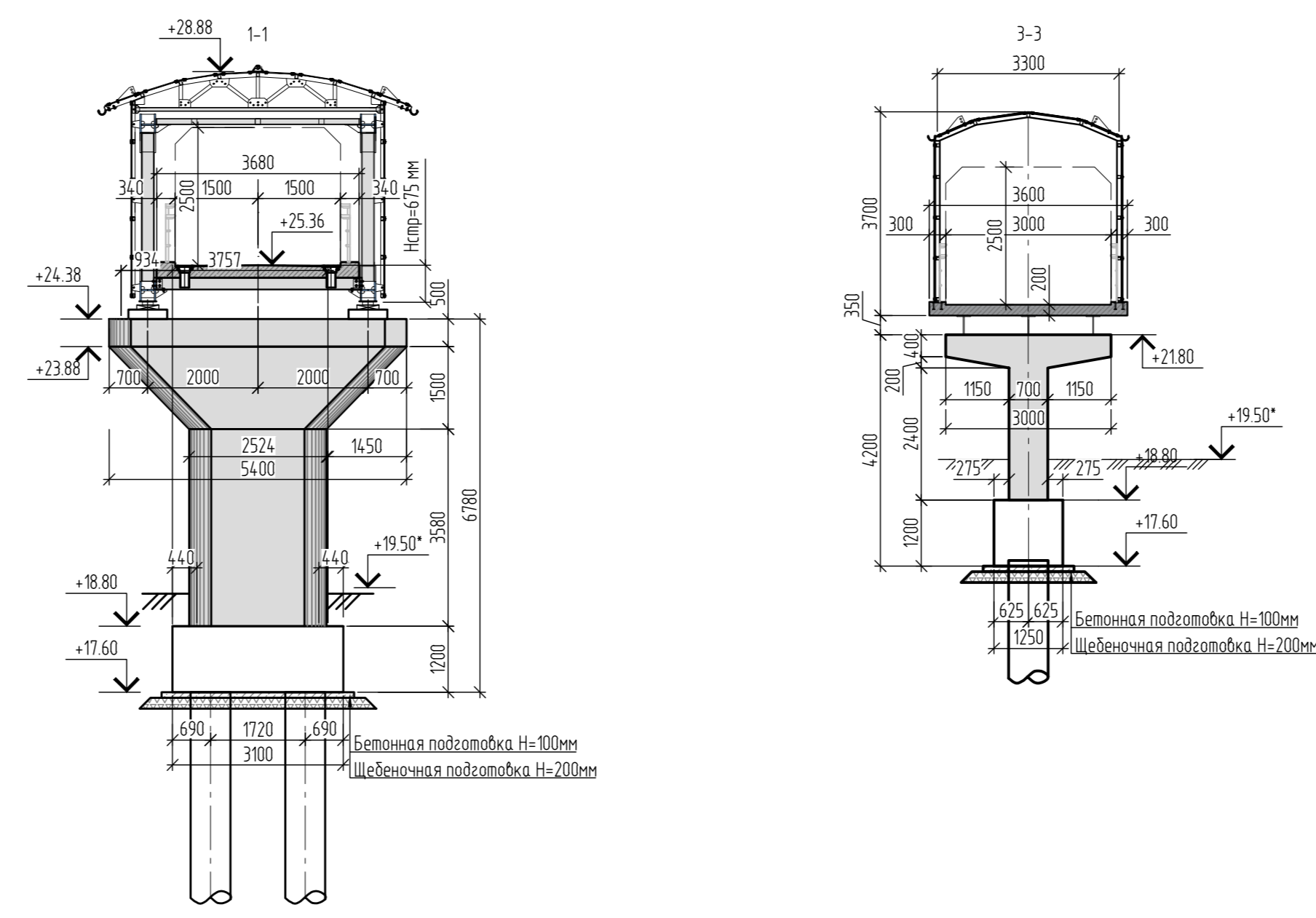
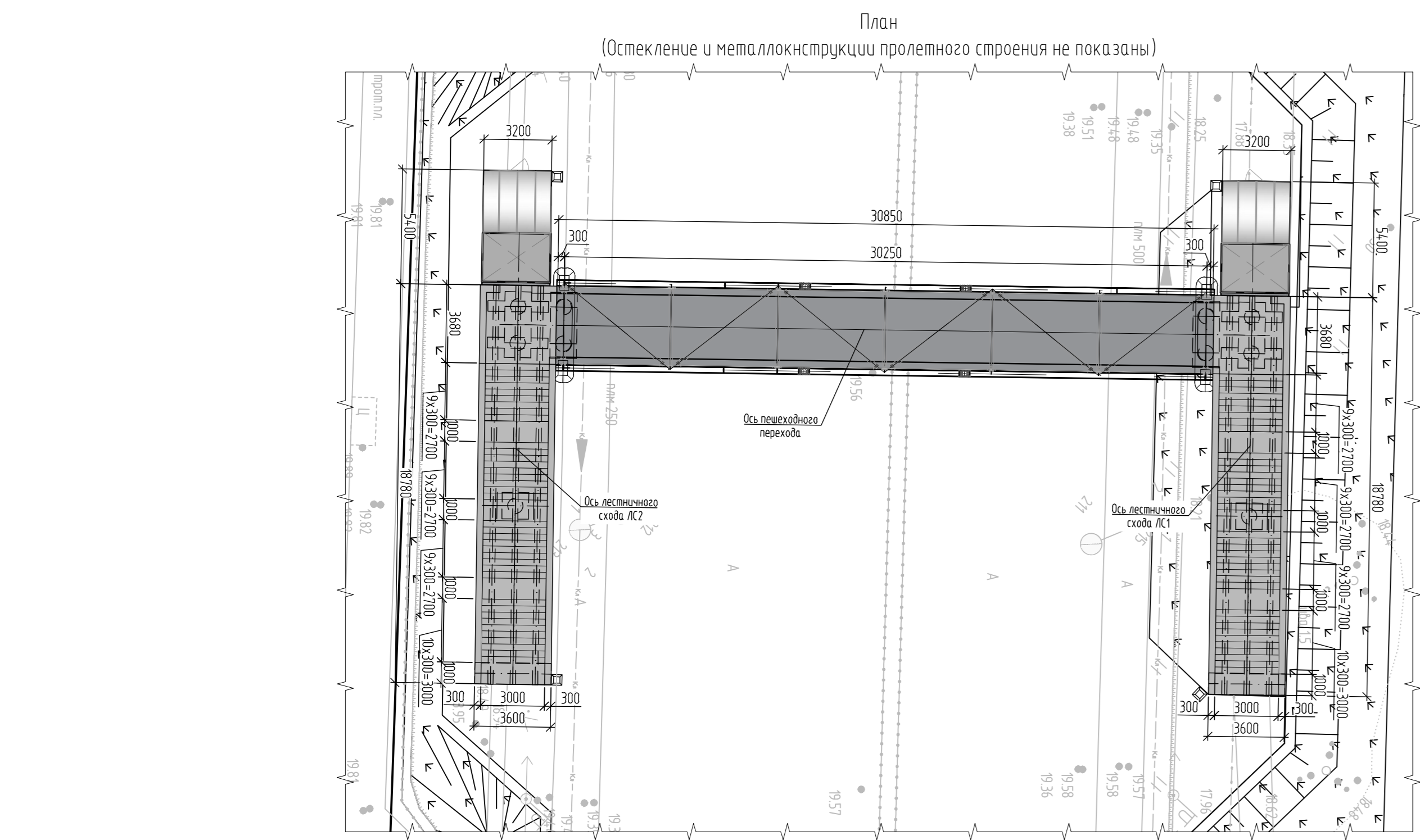
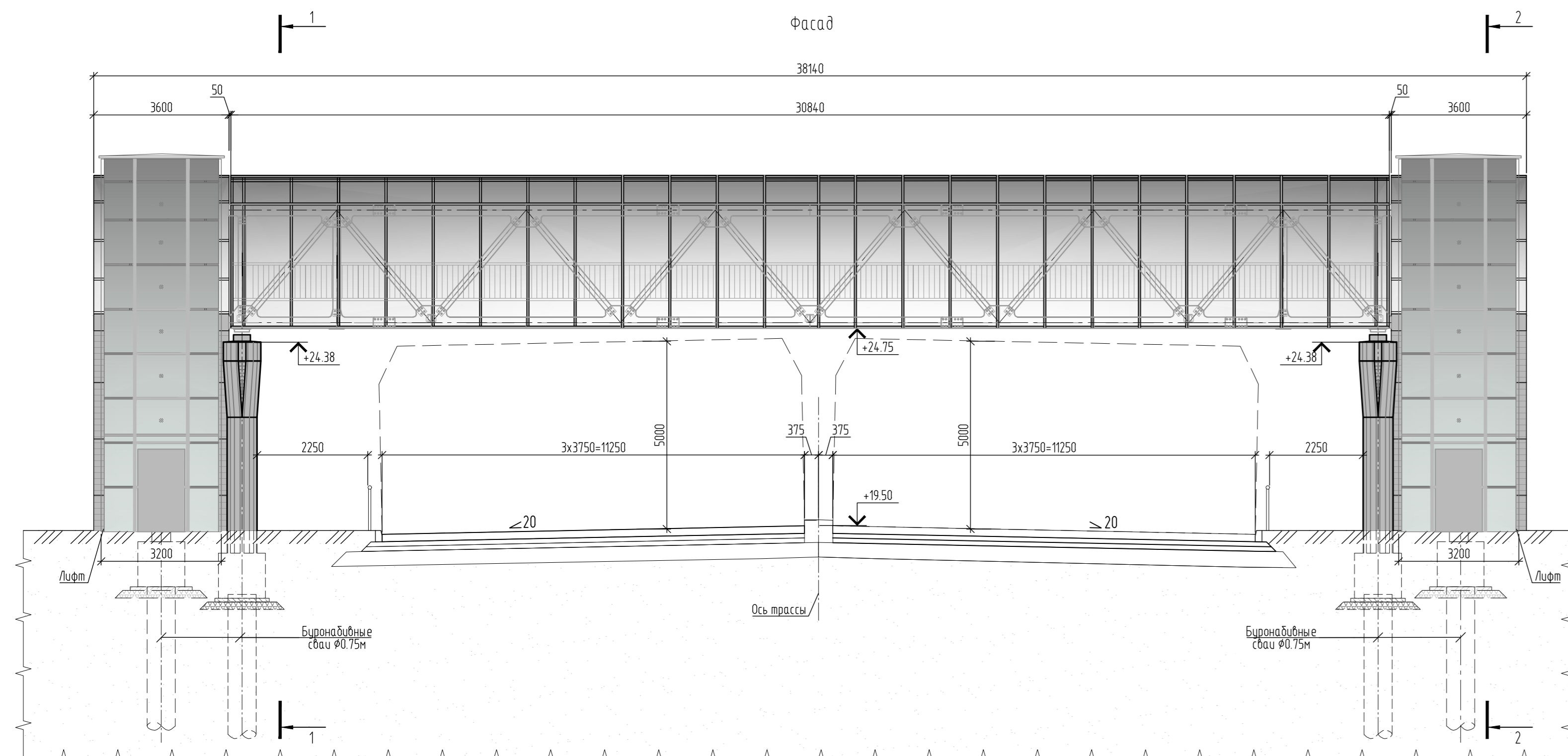
Илл. 7. Перекресток Дороги Жизни и Колтушского шоссе в 1968 году. Дорога Жизни с горы за лавром поворачивала вправо, затем влево и проходила по территории современного больничного городка.



Илл. 8. Фото с Румболовской горы на Дорогу Жизни. 1977 г.



Инв. N подл.	Подпись и дата	Взам. инв. N	ПД-0161-2020-ППО-1						
			«Устройство разноуровневого пешеходного перехода на 7-м километре автомобильной дороги общего пользования регионального значения «Санкт-Петербург – Морье»						
	Изм.	Колуч.	Лист	Ндк.	Подпись	Дата	Стадия	Лист	Листов
	Разраб.		Воззрина		<i>Авг</i>	11.20			
	Проект полосы отвода								
	Ситуационный план								
	Н.контр.	Кукарский			<i>[Signature]</i>	11.20			
	ГИП	Кукарский			<i>[Signature]</i>	11.20			



Ведомость объемов работ (Начало)

№ п/п	Наименование	Ед. изм.	Кол.
Устройство лестничных сводов			
1	Устройство буронабивных свай Ø1500мм L=15000мм Бетон В25 F300 W8	шт/м³	6/37.0
	Арматура:		
	A400 ГОСТ 34028-2016	т	14
	A240 ГОСТ 34028-2016	т	0.6
	СтЭсп ГОСТ 103-2006	т	0.6
Труба 60x4 ГОСТ 32528-2013	т	18/15	
2	Щелевая подготовка фр.20-40 Марки М800	м³	6.8
3	Бетонная подготовка Бетон В7.5		18
4	Устройство монолитных растверков В25 F300 W8	м³	13.2
	Арматура:		
	A400 ГОСТ 34028-2016	т	14
	A240 ГОСТ 34028-2016	т	0.06
Сетка 50p-1	т	0.015	
5	Устройство монолитных стоек В30 F300 W8	м³	7.8
	Арматура:		
A400 ГОСТ 34028-2016	т	1.2	
A240 ГОСТ 34028-2016	т	0.3	
6	Устройство монолитных ригелей В30 F300 W8	м³	4.4
	Арматура:		
	A400 ГОСТ 34028-2016	т	0.28
A240 ГОСТ 34028-2016	т	0.2	
7	Устройство фундаментного блока ФМ1 Бетон В25 F300 W8	м³	4.4
	Арматура:		
	A400 ГОСТ 34028-2016	т	0.24
	A240 ГОСТ 34028-2016	т	0.1
8	Устройство лестничных сводов В30 F300 W8	м³	37.0
	Арматура:		
	A400 ГОСТ 34028-2016	т	6.6
	A240 ГОСТ 34028-2016	т	1.0
	СтЭсп ГОСТ 103-2006	т	1.2
15ХСНД ГОСТ 6713-91	т	0.2	
9	Окраска бетонных поверхностей материалом типа "Непсел"	м²	300
10	Покрытие проходной части материалом типа "Астра"	м²	110
11	Устройство оцинкованного перильного ограждения СтЭсп	т	0.8
12	Обмазка гидроизоляцией поверхностей засыпаемых грунтом	м²	60.0
13	Металлоконструкции остекления лестничных сводов В10	т	6.6
14	Детали крепления металлоконструкций остекления лестничного свода	т	0.6
15	Остекление лестничных сводов Стекло 1-8 мм	м²	360
16	Неопрениваемая резиновая вставка	м²	60.0

Ведомость объемов работ (Продолжение)

№ п/п	Наименование	Ед. изм.	Кол.
Устройство опор перехода			
12	Устройство буронабивных свай Ø750мм L=5000мм Бетон В25 F300 W8	шт/м³	4/24.6
	Арматура:		
	A400 ГОСТ 34028-2016	т	1.0
	A240 ГОСТ 34028-2016	т	0.4
	СтЭсп ГОСТ 103-2006	т	0.4
Труба 60x4 ГОСТ 32528-2013	т	12/10	
13	Щелевая подготовка фр.20-40 Марки М800	м³	3.8
14	Бетонная подготовка Бетон В7.5	м³	12
15	Устройство монолитных растверков В25 F300 W8	м³	2/9.4
	Арматура:		
	A400 ГОСТ 34028-2016	т	1.0
Сетка 50p	т	0.02	
16	Устройство тела опоры В30 F300 W8	м³	2/32.0
	Арматура:		
A400 ГОСТ 34028-2016	т	2.2	
A240 ГОСТ 34028-2016	т	10.0	
17	Окраска бетонных поверхностей материалом типа "Непсел"	м²	100.0
18	Обмазка гидроизоляцией поверхностей засыпаемых грунтом	м²	35.0
Устройство пролетного строения			
19	Металлоконструкции пролетного строения сталь 15ХСНД	т	26.3
20	Элементы крепления металлоконструкций	т	1.3
21	Металлоконструкции остекления пролетного строения В10	т	8.6
22	Элементы крепления металлоконструкций остекления СтЭсп	т	1.5
23	Остекление пролетного строения Стекло 1-8 мм	м²	385
24	Устройство монолитной ж/б плиты В30 F300 W8	м³	25.1
	Арматура:		
	A400 ГОСТ 34028-2016	т	2.6
A240 ГОСТ 34028-2016	т	0.1	
25	Покрытие проходной части материалом типа "Астра" или его аналогом	м²	93.0
26	Устройство оцинкованного перильного ограждения СтЭсп	т	1.3
27	Устройство деформационных швов типа "Mauger D50G"	пог.м	7.4
28	Устройство опорных частей типа РСЧ 400x200x53	шт	4
29	Окраска металлоконструкций пролетного строения материалом типа "Непсел"	м²	525.0
30	Устройство мастобых тралов	шт	4
30	Устройство лифтов	шт	4

ПД-0161-2020-ТКР-МП-2

Изм.	Кол.уч.	Лист	Удк.	Подп.	Дата
Разработчик	Кукарский	1			09.20
Проверил	Кукарский	1			09.20
Н. контр.	Андреева	1			09.20
ГИП	Кукарский	1			09.20

Устройство разнорядового пешеходного перехода на 7-ом километре автомобильной дороги общего пользования регионального значения "Санкт-Петербург - Марьинское"

Искусственные сооружения


Наземный пешеходный переход. Общий вид

Стация Лист Листов

П 1 1

ФУНДАМЕНТСТРОЙ

Формат А3Х4



Вид 1. Визуализация проектного решения, вписанного в существующий вид: слева магазин «Лента», справа ЖК Северный вальс

Инов. № подл.	Подпись и дата	Взам. инв. №

Изм.	Кол.уч.	Лист	№ док.	Подпись	Дата

ПД-0161-2020-РИИ-ОСОКН




Вид 2. Визуализация проектного решения, вписанного в существующий вид: слева магазин «Лента», справа ЖК Северный вальс

Инов. № подл.	Подпись и дата	Взам. инв. №

Изм.	Кол.уч.	Лист	№ док.	Подпись	Дата

ПД-0161-2020-РИИ-ОСОКН



Вид 3. Визуализация проектного решения, вписанного в существующий вид: справа магазин «Лента», слева ЖК Северный вальс

Инва. № подл.	Подпись и дата	Взам. инв. №

Изм.	Кол.уч.	Лист	№ док.	Подпись	Дата

ПД-0161-2020-РИИ-ОСОКН



МУНИЦИПАЛЬНОЕ ОБРАЗОВАНИЕ
**«ВСЕВОЛОЖСКИЙ
 МУНИЦИПАЛЬНЫЙ РАЙОН»**
 ЛЕНИНГРАДСКОЙ ОБЛАСТИ

АДМИНИСТРАЦИЯ

Колтушское шоссе, д. 138, г. Всеволожск
 Ленинградская область, 188640
 тел.: 8 (81370) 24-477, факс 23-186
 E-mail: org@vsevreg.ru

22.01.2021 № 736/1.0-15

На № _____ от _____

Генеральному директору
 ООО «ФУНДАМЕНТСТРОЙ»
 Зайцеву М.В.

196247, г. Санкт-Петербург,
 Ленинский пр., д. 151, лит. А, этаж
 29-Н, пом. 19,20,21,80
 AUsova@fdstroy.ru

Уважаемый Михаил Вадимович!

По поручению главы администрации муниципального образования «Всеволожский муниципальный район» Ленинградской области в ответ на Ваше обращение от 20.01.2021 вх. № 736/1.0-15 сообщаем, что администрация МО «Всеволожский муниципальный район» ЛО не возражает против использования цветового решения (RAL 7047) при устройстве разноуровневых надземных пешеходных переходов на 7-м километре автомобильной дороги общего пользования регионального значения «Санкт-Петербург – Морье» и на км. 35+531 автомобильной дороги регионального значения «Санкт-Петербург – завод им. Свердлова – Всеволожск».

Заместитель главы администрации
 по строительству и жилищно-
 коммунальному хозяйству

А.В. Кондрашин

Всеслова Елена Геннадьевна
 Заянова Александра Юрьевна
 8 (81370) 25-124

Вх. № 2548 от 24.01.21
 ООО «ФундаментСтрой»

ДОГОВОР № ПД-0161-2021-Э
на проведение историко-культурной экспертизы

Приложение 24

г. Санкт-Петербург

«01» февраля 2021 года

Индивидуальный предприниматель Макаров Сергей Сергеевич, именуемый в дальнейшем «**Заказчик**», действующий на основании Свидетельства о государственной регистрации № 319784700055990 от 19.02.2019, с одной стороны и **гражданин РФ Полетайкин Вячеслав Владимирович** (Аттестованный эксперт по проведению ГИКЭ - приказ Министерства культуры Российской Федерации от 25.12.2019 №2032), именуемый в дальнейшем «**Исполнитель**», с другой стороны, совместно именуемые в дальнейшем «**Стороны**», заключили настоящий Договор (далее - Договор) о нижеследующем:

1. ПРЕДМЕТ ДОГОВОРА

1.1. Исполнитель принимает на себя обязательства *по выполнению государственной историко-культурной экспертизы документации, обосновывающей меры по обеспечению сохранности объекта культурного наследия регионального значения «Достопримечательное место «Дорога Жизни», расположенного по адресу: территория Всеволожского и Кировского районов Ленинградской области, при проведении работ в рамках проекта «Устройство разноуровневого пешеходного перехода на 7-ом километре автомобильной дороги общего пользования регионального значения «Санкт-Петербург – Морье» (шифр: ПД-0161-2020-РИИ)* (далее по тексту – «Объект»), а Заказчик обязуется принять результат выполненных работ и оплатить его. 1.2. Заказчик обязуется принять результат выполненных Исполнителем Работ, указанных в п. 1.1. Договора (далее по тексту – «результат Работ» или «Документация») в порядке, предусмотренном разделом 4 настоящего Договора.

1.2. Заказчик обязуется принять результат выполненных Исполнителем Работ, указанных в п. 1.1. Договора (далее по тексту – «результат Работ» или «Документация») в порядке, предусмотренном разделом 4 настоящего Договора.

1.3. Порядок проведения историко-культурной экспертизы, технические, экономические и другие требования к Документации определяются действующими нормативными актами Российской Федерации.

1.4. Права на результаты работ, изложенные в отчетных материалах по настоящему Договору и переданные по окончании работ, принадлежат Заказчику с момента приемки выполненных работ и их оплаты.

1.5. Выполнение работ по проведению государственной историко-культурной экспертизы осуществляет Исполнитель, аттестованный в порядке, установленном Министерством культуры Российской Федерации.

1.6. Результаты выполненной Исполнителем историко-культурной экспертизы подлежат согласованию с уполномоченным органом охраны объектов культурного наследия.

1.7. Исполнитель гарантирует осуществление деятельности по проведению историко-культурной экспертизы и выполнению работ по сохранению объекта культурного наследия в соответствии с положениями Федерального закона от 25.06.2002 г. №73-ФЗ «Об объектах культурного наследия (памятниках истории и культуры) народов Российской Федерации», а также Постановления Правительства РФ от 15.07.2009 г. № 569 «Об утверждении Положения о государственной историко-культурной экспертизе» (далее - Положение о государственной историко-культурной экспертизе»).

2. СРОКИ ВЫПОЛНЕНИЯ РАБОТ

2.1. Работы по настоящему Договору должны быть выполнены Исполнителем в следующие сроки:

2.1.1. Начало выполнения Работ по Договору: с момента передачи исходной документации, в соответствии п. 5.1.1. Договора, на основании которой Исполнитель выполняет работу.

2.1.2. Окончание выполнения Работ по разработке Государственной историко-культурной экспертизы **45 рабочих дней** с момента начала работ

2.2. В случае если в рамках проведения экспертизы возникнет необходимость внесения изменений (корректировки) в экспертируемую проектную документацию, сроки выполнения Работ по настоящему Договору продлеваются на период устранения замечаний (корректировок) в проектной документации.

3. ЦЕНА ДОГОВОРА И ПОРЯДОК РАСЧЕТОВ

3.1. Цена настоящего Договора составляет _____ (_____) рублей **00 копеек**, НДС не облагается (на основании п.п 15 п.2 статьи 149 Налогового кодекса РФ).

3.2. Цена Договора является твердой и определяется на весь срок исполнения Договора.

3.3. Авансирование не предусмотрено.

3.4. В течение 5 (пяти) календарных дней после согласования экспертной документации с уполномоченным органом охраны объектов культурного наследия Заказчик оплачивает Исполнителю сумму Договора, на основании подписанного обеими сторонами Акта выполненных работ.

4. ПОРЯДОК СДАЧИ И ПРИЕМКИ РАБОТ

4.1. При проведении экспертизы Исполнитель рассматривает представленные документы, проводит историко-архитектурные, историко-градостроительные, архивные и иные необходимые исследования, результаты которых излагает в экспертном заключении.

4.2. По окончании работ Исполнитель представляет Заказчику экспертное заключение, оформленное в виде акта, которое должно соответствовать требованиям, установленным действующим законодательством и настоящим Договором.

4.3. Приемка Работ по Договору осуществляется в порядке, предусмотренном настоящим разделом Договора, сопровождается передача оформленного в установленном порядке экспертного заключения по результатам исследования Объекта сопроводительными документами Исполнителя.

4.4. По окончании выполнения Работ Исполнитель передает Заказчику экспертное заключение по результатам исследования Объекта, а также представляет Заказчику для подписания акт сдачи-приемки выполненных Работ.

4.5. Подписание актов сдачи-приемки Работ, выполненных в соответствии с настоящим Договором, производится в следующем порядке:

4.5.1. Заказчик в течение 5 (пяти) календарных дней со дня получения Документации и Акта сдачи-приемки выполненных работ обязан передать Исполнителю подписанный Акт сдачи-приемки выполненных работ или мотивированный отказ от его подписания.

4.5.2. Отказ от приемки Заказчиком Работ считается мотивированным в случае несоответствия выполненных Работ условиям настоящего Договора. В случае мотивированного отказа Заказчика от приемки Работ Стороны составляют двусторонний акт с перечнем необходимых доработок и сроков их выполнения, в соответствии с которым Исполнитель дорабатывает Документацию за свой счет и передает ее Заказчику согласно настоящему разделу Договора.

4.5.3. В случае если в течение 5 (пяти) календарных дней со дня получения Документации и Акта сдачи-приемки выполненных работ, Заказчиком не будет подписан и передан Исполнителю Акт приема-передачи соответствующего этапа работ или мотивированный отказ от его подписания, то работы по соответствующему этапу считаются принятыми Заказчиком без замечаний и подлежат оплате в порядке, предусмотренном разделом 3 настоящего Договора.

4.5.4. В случае поступления замечаний от согласующих и контролирующих органов (уполномоченного органа охраны объектов культурного наследия) после подписания акта сдачи-приемки выполненных Работ, Исполнитель обязан устранить данные замечания за свой счет в случае наличия вины Исполнителя.

5. ОБЯЗАННОСТИ СТОРОН

5.1. Заказчик обязуется:

5.1.1. По письменному запросу Исполнителя незамедлительно (но не позднее 3 (трех) календарных дней с момента получения запроса) представлять Исполнителю находящиеся в распоряжении Заказчика на момент направления запроса оригиналы документов и/или их копии, необходимые для выполнения Работ по настоящему Договору.

5.1.2. Принять выполненные Работы в порядке и сроки, установленные настоящим Договором, а в случае выявления недостатков, направить Исполнителю в течение 5 (пяти) календарных дней мотивированный отказ от их приемки.

5.1.3. Производить оплату стоимости выполненных Работ в размере, порядке и сроки, предусмотренные настоящим Договором.

5.1.4. Выполнить в полном объеме иные обязательства, предусмотренные настоящим Договором.

5.2. Исполнитель обязуется:

5.2.1. Соблюдать принципы проведения экспертизы, установленные статьей 29 Федерального закона «Об объектах культурного наследия (памятниках истории и культуры) народов Российской Федерации».

5.2.2. Обеспечивать объективность, всесторонность и полноту проводимых исследований, а также достоверность и обоснованность своих выводов.

5.2.3. Самостоятельно оценивать результаты исследований, ответственно и точно формулировать выводы в пределах своей компетенции.

5.2.4. Обеспечивать конфиденциальность полученной при проведении экспертизы информации.

5.2.5. Разработать Документацию на условиях, в порядке и сроки, предусмотренные настоящим Договором.

5.2.6. Немедленно предупреждать в письменном виде Заказчика при обнаружении независящих от Исполнителя обстоятельств, которые могут негативно повлиять на результаты выполняемых Работ и сроки их завершения.

5.2.7. Не передавать разработанную Документацию третьим лицам без согласия Заказчика.

6. ОТВЕТСТВЕННОСТЬ СТОРОН

6.1. За неисполнение или ненадлежащее исполнение обязательств по настоящему Договору Стороны несут ответственность в соответствии с действующим законодательством Российской Федерации при наличии вины.

6.2. В случае не урегулирования сторонами возникающих из данного Договора споров, они рассматриваются в арбитражном суде Санкт-Петербурга и Ленинградской области в установленном законодательством порядке.

7. ФОРС-МАЖОР

7.1. Стороны освобождаются от ответственности за неисполнение или ненадлежащее исполнение обязанностей по настоящему Договору, если оно явилось следствием форс-мажора. Под форс-мажором понимаются следующие обстоятельства:

7.1.1. Обстоятельства непреодолимой силы, т.е. такие чрезвычайные обстоятельства, которые Стороны, исходя из своих разумно понимаемых возможностей, не могли предотвратить, в том числе природные явления – стихийные бедствия (наводнения,

землетрясения, ураганы, снежные заносы и другие чрезвычайные погодные условия т.п.) и общественные явления (эпидемии; военные действия (независимо от факта объявления войны), восстания, революции, мятежи, военное правление или узурпация власти, бунты, волнения, беспорядки, занятие арендованного имущества третьими лицами, воздействие ядерной радиации, забастовки, террористические акты и т.д.).

7.1.2. Действия органов государственной (федеральной и субъектов Российской Федерации) и муниципальной власти в пределах их компетенции (а также государственных предприятий и/или учреждений), в том числе издание такими органами актов (индивидуальных и нормативных), прямо или косвенно запрещающих или ограничивающих исполнение обязанностей по Договору.

7.2. Сторона, для которой возникла невозможность исполнения или надлежащего исполнения обязанностей по настоящему Договору вследствие форс-мажора, должна в течение 3 (трех) дней известить об этом другую Сторону в письменной форме, с представлением надлежащих доказательств наличия обстоятельств форс-мажора. Не уведомление или ненадлежащее уведомление о наступлении таких обстоятельств лишает эту Сторону права ссылаться на них. Надлежащим доказательством наличия обстоятельств форс-мажора является справка, выданная Торгово-Промышленной Палатой Российской Федерации или другим компетентным органом.

7.3. На срок действия форс-мажора исполнение Сторонами обязанностей по настоящему Договору приостанавливается. После прекращения таких обстоятельств действие Договора возобновляется. При этом Стороны согласовывают в письменной форме новые сроки исполнения обязанностей по Договору и условия их исполнения.

7.4. В случае, если действие форс-мажора продлится более 3 (трех) месяцев, каждая из Сторон вправе отказаться от исполнения Договора в одностороннем порядке путем направления другой Стороне письменного уведомления, которое вступает в силу в момент получения.

8. РАЗРЕШЕНИЕ СПОРОВ

8.1. Договор (включая все приложения к нему), его форма, заключение, действие, исполнение, изменение и расторжение, права и обязанности сторон по Договору, а также вопросы действительности Договора регулируются и толкуются в соответствии с нормами права Российской Федерации.

8.2. Стороны устанавливают между собой досудебный претензионный порядок урегулирования споров: любой спор, разногласие, требование или претензия, возникшие на основании или в связи с настоящим Договором (включая все приложения к нему), его заключением, действием, исполнением, изменением, нарушением, расторжением, прекращением по иным основаниям, действительностью или толкованием (далее «Споры»), могут быть переданы на разрешение суда только после направления другой Стороне письменной претензии и получения ответа на нее или неполучения ответа в течение 10 (десяти) дней после направления претензии.

8.3. Споры, не урегулированные в претензионном порядке, подлежат передаче на рассмотрение в Арбитражный суд города Санкт-Петербурга и Ленинградской области.

9. ДЕЙСТВИЕ ДОГОВОРА. ПРЕКРАЩЕНИЕ ДОГОВОРНЫХ ОТНОШЕНИЙ

9.1. Настоящий Договор вступает в силу с даты его подписания Сторонами и действует до момента выполнения всех обязательств Сторон по настоящему Договору.

9.2. Исполнитель вправе отказаться от исполнения Договора в одностороннем внесудебном порядке путем направления Заказчику письменного уведомления (при этом Исполнитель вправе потребовать оплаты выполненных по настоящему Договору Работ в соответствии с разделами 4 и 5 настоящего Договора и возмещения убытков):

9.2.1. Исполнитель вправе составить акт на прекращение Работ по Договору с указанием стоимости выполненных работ на момент составления акта при отсрочке или прекращении Работ по инициативе Заказчика на срок более чем 60 (шестьдесят) календарных дней.

9.2.2. Исполнитель вправе составить акт на прекращение Работ по Договору с указанием стоимости выполненных на момент составления акта в случае несоблюдения сроков оплаты выполненных Исполнителем Работ в порядке, предусмотрено настоящим Договором, более чем на 45 (сорок пять) календарных дней.

9.3. Стороны могут досрочно отказаться от исполнения Договора, полностью или частично, на основании письменного соглашения Сторон.

10. КОНФИДЕНЦИАЛЬНОСТЬ

10.1. Стороны берут на себя обязательство не разглашать (т.е. не сообщать одному или нескольким третьим лицам, независимо от их числа), включая публикацию в средствах массовой информации, не передавать третьим лицам и не использовать иным образом в целях, прямо не связанных с исполнением обязанностей по настоящему Договору, без предварительного письменного согласия другой Стороны, информацию, признаваемую Сторонами конфиденциальной.

10.2. Конфиденциальной признается информация (далее «Конфиденциальная информация»):

10.2.1. касающаяся условий данного Договора и/или являющаяся содержанием данного Договора, включая условия о цене и сроке действия;

10.2.2. о будущих планах сотрудничества Сторон;

10.2.3. содержащаяся в переписке Сторон по поводу данного Договора и будущих планов сотрудничества Сторон;

10.2.4. являющаяся коммерческой тайной каждой из Сторон;

10.2.5. обозначенная как «конфиденциальная», «частная» или иным подобным образом;

10.2.6. не обозначенная вышеуказанным образом, или информация, сообщенная другой Стороне устно, при передаче которой было оговорено, что она является конфиденциальной, при условии, что письменный перечень такой информации будет предоставлен другой Стороне в течение 30 (тридцати) дней с момента раскрытия ей такой информации.

10.3. Каждая из Сторон примет все необходимые меры для того, чтобы предотвратить полное или частичное разглашение Конфиденциальной информации или ознакомление с ней третьих лиц без письменного согласия другой Стороны. Каждая из Сторон будет соблюдать столь же высокую степень секретности во избежание разглашения или использования Конфиденциальной информации, какую эта Сторона соблюдала бы в разумной степени в отношении своей собственной Конфиденциальной, в частности являющейся коммерческой тайной информации такой же степени важности.

11. ЗАКЛЮЧИТЕЛЬНЫЕ ПОЛОЖЕНИЯ

11.1. Данный Договор, включая все приложения к нему, вместе со всеми документами, которые должны передаваться Сторонами по условиям настоящего Договора, составляет всеобъемлющее соглашение Сторон в отношении его предмета и заменяет собой все предыдущие устные и письменные предложения, заявления и иные сообщения, а также переговоры Сторон, относящиеся к предмету Договора.

11.2. Любые изменения и дополнения к настоящему Договору (включая все приложения к нему) действительны лишь при условии, что они совершены в письменной форме и подписаны надлежащим образом уполномоченными на то представителями Сторон.

11.3. Обмен информацией в рамках настоящего Договора должен осуществляться в письменной форме, если иное прямо не предусмотрено данным Договором.

Стороны обязуются уведомлять друг друга обо всех существенных обстоятельствах, имеющих отношение к реализации настоящего Договора, посредством факсимильного

сообщения в течение 3 (трех) часов с момента получения соответствующей информации, независимо от необходимости направить письменное уведомление, как указано ниже.

Вся корреспонденция в рамках настоящего Договора считается совершенной в надлежащей форме, если она направлена способом, позволяющим установить факт доставки (в т.ч. заказным письмом с уведомлением о вручении, курьерской службой или лично) по адресам, указанным ниже.

11.4. Настоящий Договор составлен в 2 (двух) одинаковых экземплярах, имеющих равную юридическую силу, по одному для каждой из Сторон.

12. ПРИЛОЖЕНИЯ

12.1. Все приложения, подписанные к настоящему Договору, являются неотъемлемой частью настоящего Договора.

Приложение № 1 – Техническое задание

13. АДРЕСА, БАНКОВСКИЕ РЕКВИЗИТЫ И ПОДПИСИ СТОРОН

Заказчик:
Индивидуальный предприниматель
Макаров Сергей Сергеевич

Юр. адрес: 198188, г. Санкт-Петербург,
Улица Маршала Говорова д. 8 литера А
кв. 12
ИНН 420531893349
р/счет: 40802810632030002585
ФИЛИАЛ "САНКТ-ПЕТЕРБУРГСКИЙ"
АО "АЛЬФА-БАНК"
БИК: 044030786
К/с: 30101810600000000786
e-mail: cultnasledie@mail.ru
тел. +7-911-082-10-48

Гражданин РФ
Государственный эксперт
Полетайкин Вячеслав Владимирович

Адрес:


_____/С.С. Макаров/



_____/В.В. Полетайкин/

ТЕХНИЧЕСКОЕ ЗАДАНИЕ

на выполнение государственной историко-культурной экспертизы документации, обосновывающей меры по обеспечению сохранности объекта культурного наследия регионального значения «Достопримечательное место «Дорога Жизни», расположенного по адресу: территория Всеволожского и Кировского районов Ленинградской области, при проведении работ в рамках проекта «Устройство разноуровневого пешеходного перехода на 7-ом километре автомобильной дороги общего пользования регионального значения «Санкт-Петербург – Морье» (шифр: ПД-0161-2020-РИИ)

1. Объект: объект культурного наследия регионального значения «Достопримечательное место «Дорога Жизни»

Местонахождение: территория Всеволожского и Кировского районов Ленинградской области

Заказчик: ИП Макаров С.С.

2. Наличие документации

Полный перечень разработанной по объекту документации представлен в п. 6 Технического задания.

3. Цель проведения государственной историко-культурной экспертизы

Обеспечение сохранности объекта культурного наследия регионального значения «Достопримечательное место «Дорога Жизни» при проведении работ по проекту «Устройство разноуровневого пешеходного перехода на 7-ом километре автомобильной дороги общего пользования регионального значения «Санкт-Петербург – Морье» (шифр: ПД-0161-2020-РИИ, разработан ООО «Фундаментстрой» в 2020 г.).

4. Объект историко-культурной экспертизы

Документация:

«Мероприятия по обеспечению сохранности объектов культурного наследия», шифр: 4 ПД-0161-2020-РИИ-ОКН, разработанная ИП Макаров С.С.

5. Перечень вопросов, по которым необходимо получение заключения государственной историко-культурной экспертизы:

- Выполнить анализ и определить обоснованность принятых проектных решений по сохранению объекта культурного наследия, соответствие материалам, полученным в ходе научно-исследовательских работ;
- Определить соответствие принятых проектных решений предмету охраны объекта культурного наследия, утвержденному Распоряжением государственного органа охраны объектов культурного наследия.
- По результатам проведения государственной историко-культурной экспертизы сделать вывод о соответствии (положительное заключение) или несоответствии (отрицательное заключение) требованиям законодательства Российской Федерации в области государственной охраны объектов культурного наследия проектной документации на проведение работ по сохранению объектов культурного наследия.

6. Перечень документации, представляемой заказчиком для проведения государственной историко-культурной экспертизы:

- Копия паспорта объекта культурного наследия (при наличии);
- Копия охранного обязательства собственника объекта культурного наследия или

пользователя указанным объектом (охранно-арендного договора, охранного договора) (при наличии);

- Копия решения органа государственной власти об утверждении границ территории объекта культурного наследия и правового режима земельных участков в указанных границах;

- Копия документа, удостоверяющего право на объект культурного наследия и (или) земельные участки в границах его территории;

- Выписка из Единого государственного реестра прав на недвижимое имущество и сделок с ним, содержащая сведения о зарегистрированных правах на объект культурного наследия и (или) земельные участки в границах его территории;

- Копии кадастровых паспортов на землю и здании объекта культурного наследия (+ кадастровые выписки);

- Копия технического паспорта на здание с поэтажными планами (ПИБ);

- Документация:

«Мероприятия по обеспечению сохранности объектов культурного наследия», шифр: 4 ПД-0161-2020-РИИ-ОКН, разработанная ИП Макаров С.С.

7. Прочие условия

7.1. Историко-культурную экспертизу провести в соответствии с Постановлением Правительства РФ 15.07.2009 № 569 «Об утверждении положения о порядке организации проведения государственной историко-культурной экспертизы» силами тремя независимых экспертов по проведению историко-культурной экспертизы.


7.2. Акт по результатам государственной историко-культурной экспертизы оформляется в соответствии с примерной формой, утвержденной правовым актом государственного органа охраны объектов культурного наследия, и представляется на согласование в государственный орган охраны объектов культурного наследия в 1 экземпляре на электронном носителе (CD диск), подписанный усиленной квалифицированной электронной подписью.

8. Место и срок выполнения работ.

- **Место выполнения:** Ленинградская область, Всеволожский район, г. Всеволожск и по адресу Исполнителя.

- **Срок выполнения работ:** 45 рабочих дней с момента начала работ по Договору без учёта времени, необходимого проектной организации на устранение замечаний и корректировку проекта.

Согласовано



В.В. Полетайкин

Содержание

пп №	Наименование	№ стр.
1.	Акт по результатам государственной историко-культурной экспертизы	1
2.	Приложение № 1. Письмо комитета по культуре Ленинградской области от 14.09.2020 №01-07-7126/2020-0-1	29
3.	Приложение № 2. Копия приказа комитета по культуре Ленинградской области от 17.03.2015 г. №01-03/15-7 «О включении выявленного объекта культурного наследия «Достопримечательное место «Дорога Жизни» в единый государственный реестр объектов культурного наследия (памятников истории и культуры) народов Российской Федерации»	33
4.	Приложение № 3. Копия приказа комитета по культуре Ленинградской области от 27.02.2019 г. №01-03/19-130 «Об установлении предмета охраны объекта культурного наследия регионального значения «Достопримечательное место «Дорога Жизни»	34
5.	Приложение № 4. Копия паспорта объекта культурного наследия регионального значения «Достопримечательное место «Дорога жизни» от 14.01.2021	45
6.	Приложение № 5. Копия Постановления Совета Министров РСФСР от 04.12.1974 года № 624 «О дополнении и частичном изменении постановления Совета Министров РСФСР от 30 августа 1960 года № 1327 «О дальнейшем улучшении дела охраны памятников культуры в РСФСР»	48
7.	Приложение № 6. Копия приказа комитета по культуре Ленинградской области от 30.09.2013 г. №40 «Об установлении границы территории объекта культурного наследия федерального значения «Ансамбль «Зеленый пояс Славы Ленинграда»: Памятные километровые столбы на «Дороге жизни»	54
8.	Приложение № 7. Копия паспорта объекта культурного наследия федерального значения «Памятные километровые столбы на «Дороге жизни» от 14.01.2021	62
9.	Приложение № 8. Копия постановления Совета Министров РСФСР от 30.08.1960 №1327 «О дальнейшем улучшении дела охраны памятников культуры в РСФСР»	68
10.	Приложение № 9. Копия решения исполнительного комитета Ленинградского областного совета депутатов трудящихся от 20.12.1976 №461 «Об утверждении охранных зон исторического памятника – усадьба «Приютино» Всеволожского района»	76
11.	Приложение № 10. Копия приказа комитета по культуре Ленинградской области от 30.09.2013 г. № 53 «Об установлении границы территории объекта культурного наследия федерального значения «Ансамбль «Зелёный пояс Славы Ленинграда»: Памятник «Румболовская гора» на «Дороги Жизни»	79
12.	Приложение № 11. Копия приказа Комитета по культуре Ленинградской области от 03.07.2015 №01-03/15-32 «Об утверждении границ зон охраны объекта культурного наследия федерального значения ансамбль «Зеленый пояс Славы Ленинграда», а также требований к режимам использования земель и градостроительным регламентам в границах данных зон»	83

13.	Приложение №12. Копия приказа комитета по культуре Ленинградской области от 26.11.2013 г. №77 «Об утверждении границы территории объекта культурного наследия федерального значения "Усадьба В.А. Всеволожского, в которой в разные годы бывали композиторы Алябьев Александр Александрович, Верстовский Алексей Николаевич и другие деятели культуры"»	96
14.	Приложение №13. Копия приказа комитета по культуре Ленинградской области от 22.10.2019 №01-03/19-424	101
15.	Приложение №14. Копия решения Ленинградского областного исполнительного комитета от 16.05.1988 №189 «Об утверждении списка военно-исторических памятников и памятных мест, подлежащих охране в Ленинградской области»	107
16.	Приложение № 15. Копия приказа комитета по культуре Ленинградской области от 30.10.2018 г. № 01-03/18-208 «Об установлении границ территории и утверждении предмета охраны объекта культурного наследия регионального значения «Дом, где в 1941-44 гг. жили авиаторы, защищавшие Ленинград; среди них - многие Герои Советского Союза: Бунимович Ю.З., Колесник П.А., Преображенский Е.Н., Чванов В.Г. и другие»	111
17.	Приложение № 16. Копия приказа комитета по культуре Ленинградской области от 10.09.2019 №01-03/19-383	117
18.	Приложение № 17. Схема границ территории «Дороги жизни», входящего в состав объекта культурного наследия федерального значения «Мемориал в память обороны города в 1941– 1944 гг. «Зеленый пояс Славы Ленинграда», являющегося элементом (элемент №540-036») объекта всемирного культурного и природного наследия ЮНЕСКО «Исторический центр Санкт-Петербурга и связанные с ним группы памятников»	120
19.	Приложение № 18. Схема расположения объектов культурного наследия	121
20.	Приложение № 19. Выписка из ЕГРН от 10.03.2021. № 99/2021/379987702	122
21.	Приложение №20. Фотофиксация	126
22.	Приложение №21. Иконография	132
23.	Приложение №22. Материалы проекта	136
24.	Приложение №23. Письмо Администрации МО «Всеволожский муниципальный район» от 22.01.2021 №736/10-15	142
25.	Приложение №24. Копия договора с экспертом	143
26.	Содержание	151