

АКТ

по результатам ГОСУДАРСТВЕННОЙ ИСТОРИКО-КУЛЬТУРНОЙ ЭКСПЕРТИЗЫ
раздела документации, обосновывающего меры по обеспечению сохранности
выявленного объекта культурного наследия «Дворцово-парковый ансамбль усадьбы
Демидовых «Тайцы», посл. четв. XVIII-XIX вв.»: «Парк, 1773-1781 гг., 1-я треть XIX
в., 1870-е гг., Геккель К.К., 1881 г., 1897 г.», «Горбатый мост на Большой протоке,
кон. XVIII в.», расположенного по адресу: Ленинградская обл., Гатчинский район,
Таицкое городское поселение, гп. Тайцы при проведении земляных, мелиоративных
и (или) хозяйственных работ, предусмотренных статьей 25 Лесного кодекса
Российской Федерации работ по использованию лесов и иных работ в границах
территории объекта культурного наследия (пп. «ж» п. 11(1) Положения о
государственной историко-культурной экспертизе, утвержденного Постановлением
Правительства РФ от 15 июля 2009 года № 569) при реализации проекта «Разработка
рабочей проектно-сметной документации по устройству временных мостов
(переправ) через водные преграды на территории выявленного объекта культурного
наследия «Дворцово-парковый ансамбль Усадьба Демидовых «Тайцы» посл. четв.
XVIII-XIX вв.» по адресу: Ленинградская область, Гатчинский муниципальный
район, Таицкое городское поселение, г.п. Тайцы» – «Раздел 12. Иная документация в
случаях, предусмотренных федеральными законами. Обеспечение сохранности
объектов культурного наследия». Том 14 (шифр тома: 2020-315-СОКН), ООО
«Профиль», 2021 г.

а. Дата начала и окончания проведения экспертизы

Настоящая государственная историко-культурная экспертиза проведена в период с
24 марта 2021 года по 31 марта 2021 г. (Приложение № 4: копия договора с экспертом).

б. Место проведения экспертизы

г. Санкт-Петербург.

в. Заказчик экспертизы

ООО «Профиль», 194044, Санкт-Петербург, ул. Чугунная, д.4а, офис 500, ИНН
7802182380

г. Сведения об эксперте

Полетайкин Вячеслав Владимирович – образование высшее (Архитектура
(Красноярский инженерно-строительный институт – в настоящее время Федеральное

государственное бюджетное образовательное учреждение высшего образования «Архитектурный институт Сибирского федерального университета»); Реставрация (Федеральное государственное бюджетное образовательное учреждение высшего образования «Санкт-Петербургский государственный архитектурно-строительный университет»), кандидат архитектуры («Ленинградский инженерно-строительный институт»), в настоящее время Федеральное государственное бюджетное образовательное учреждение высшего образования «Санкт-Петербургский архитектурно-строительный университет» – аспирантура). Стаж работы – 33 года. Место работы – ООО «Архи-Метрика», должность – генеральный директор (штатный сотрудник организации, приказ о приеме на работу № 1/К).

Аттестован в качестве государственного эксперта по проведению следующей экспертной деятельности (объектов экспертизы) (приказ Министерства культуры Российской Федерации от 25.12.2019 г. № 2032, Приложение №3):

- выявленные объекты культурного наследия в целях обоснования целесообразности включения данных объектов в реестр;

- документы, обосновывающие включение объектов культурного наследия в реестр;

- проектная документация на проведение работ по сохранению объектов культурного наследия;

- документация или разделы документации, обосновывающие меры по обеспечению сохранности объекта культурного наследия, включенного в реестр, выявленного объекта культурного наследия, либо объекта, обладающего признаками объекта культурного наследия при проведении земляных, мелиоративных, хозяйственных работ, указанных в статье 30 Федерального закона работ по использованию лесов и иных работ в границах территории объекта культурного наследия либо на земельном участке, непосредственно связанном с земельным участком в границах территории объекта культурного наследия.

д. Информация о том, что в соответствии с законодательством Российской Федерации эксперт несет ответственность за достоверность сведений, изложенных в заключении

Настоящая государственная историко-культурная экспертиза проведена в соответствии со статьями 28, 30, 31, 32, 36, 45.1 Федерального закона от 25.06.2002 №73-ФЗ «Об объектах культурного наследия (памятниках истории и культуры) народов Российской Федерации» и Положением о государственной историко-культурной экспертизе, утвержденным Постановлением Правительства Российской Федерации от 15.07.2009 г. №569.

Настоящим подтверждаю, что предупрежден об ответственности за достоверность сведений, изложенных в заключении экспертизы, в соответствии с законодательством Российской Федерации, содержание которого нам известно и понятно.

В.В. Полетайкин

е. Цели и объекты экспертизы

Цель экспертизы:

Обеспечение сохранности выявленного объекта культурного наследия «Дворцово-парковый ансамбль усадьбы Демидовых «Тайцы», посл. четв. XVIII-XIX вв.»: «Парк, 1773-1781 гг., 1-я треть XIX в., 1870-е гг., Геккель К.К., 1881 г., 1897 г.», «Горбатый мост на Большой протоке, кон. XVIII в.», расположенного по адресу: Ленинградская обл., Гатчинский район, Таицкое городское поселение, гп. Тайцы при реализации проекта «Разработка рабочей проектно-сметной документации по устройству временных мостов (переправ) через водные преграды на территории выявленного объекта культурного наследия «Дворцово-парковый ансамбль Усадьба Демидовых «Тайцы» посл. четв. XVIII-XIX вв.» по адресу: Ленинградская область, Гатчинский муниципальный район, Таицкое городское поселение, г.п. Тайцы» – «Раздел 12. Иная документация в случаях, предусмотренных федеральными законами. Обеспечение сохранности объектов культурного наследия». Том 14 (шифр тома: 2020-315-СОКН), ООО «Профиль», 2021 г.

Объект экспертизы:

- раздел документации, обосновывающий меры по обеспечению сохранности выявленного объекта культурного наследия «Дворцово-парковый ансамбль усадьбы Демидовых «Тайцы», посл. четв. XVIII-XIX вв.»: «Парк, 1773-1781 гг., 1-я треть XIX в., 1870-е гг., Геккель К.К., 1881 г., 1897 г.», «Горбатый мост на Большой протоке, кон. XVIII в.», расположенного по адресу: Ленинградская обл., Гатчинский район, Таицкое городское поселение, гп. Тайцы при реализации проекта «Разработка рабочей проектно-сметной документации по устройству временных мостов (переправ) через водные преграды на территории выявленного объекта культурного наследия «Дворцово-парковый ансамбль Усадьба Демидовых «Тайцы» посл. четв. XVIII-XIX вв.» по адресу: Ленинградская область, Гатчинский муниципальный район, Таицкое городское поселение, г.п. Тайцы» – «Раздел 12. Иная документация в случаях, предусмотренных федеральными законами. Обеспечение сохранности объектов культурного наследия». Том 14 (шифр тома: 2020-315-СОКН), ООО «Профиль» в 2021 г.

ж. Перечень документов, предоставленных заявителем

- Раздел проектной документации «Раздел 12. Иная документация в случаях, предусмотренных федеральными законами. Обеспечение сохранности объектов культурного наследия». Том 14 (шифр тома: 2020-315-СОКН), разработанная ООО «Профиль» в 2021 году.

- Письмо комитета по культуре Ленинградской области № 01-08-4029/2020-0-1 от 20.05.2020 г. (Приложение №1).

- Приказы комитета по культуре Ленинградской области от 16 июня 2020 года №01-03/20 -177; от 17 июля 2020 года №01-03/20-201; от 04.07.2016 г. №01-03/16-51 (Приложение №4, 6).

-Разрешение комитета по культуре Ленинградской области на проведение научно-исследовательских и изыскательских работ (рег. № 01-10-9425/2020-0-1 от 03.12.2020) (Приложение №8).

- Лицензия разработчика проектной документации № МКРФ 02430 от 06.04.2015 г. (Приложение №7).

з. Сведения об обстоятельствах, повлиявших на процесс проведения и результаты экспертизы

Отсутствуют.

и. Сведения о проведенных исследованиях с указанием примененных методов, объема и характера выполненных работ и их результатов

Настоящая экспертиза проведена в соответствии с Федеральным законом от 25.06.2002 № 73-ФЗ «Об объектах культурного наследия (памятниках истории и культуры) народов Российской Федерации» (далее по тексту Акта - Закон), Положением о государственной историко-культурной экспертизе, утвержденным Постановлением Правительства Российской Федерации от 15.07.2009 № 569.

В рамках настоящей экспертизы экспертом были проведены следующие исследования:

Архивно-библиографическое исследование в объеме, необходимом для принятия экспертом соответствующих решений, с целью выявления материалов, содержащих сведения по истории освоения участка, включая перестройки, утраты, реконструкции, проведение ремонтно-реставрационных работ. В рамках архивно-библиографических исследований была изучена библиография в Русском фонде Российской национальной

библиотеке (РНБ), Библиотеке Академии Наук, фонды государственного исторического архива.

В ходе проведения архивно-библиографического исследования были выявлены документы и материалы, относящиеся к объекту экспертизы. Материалы исторической справки, представленной ООО «Профиль в составе проектной документации, не противоречат более ранним исследованиям «Дворцово-паркового ансамбля усадьбы Демидовых «Тайцы».

При проведении экспертизы эксперт соблюдал принципы проведения экспертизы, установленные статьей 29 Федерального закона «Об объектах культурного наследия (памятниках истории и культуры) народов Российской Федерации», обеспечивал объективность, всесторонность и полноту проводимых исследований, а также достоверность и обоснованность своих выводов; самостоятельно оценивал результаты исследований, ответственно и точно формулировал вывод в пределах своей компетенции.

Исследования проводились на основе принципов научной обоснованности, объективности и законности, презумпции сохранности объекта культурного наследия, соблюдения требований безопасности в отношении объекта культурного наследия, а также объектов культурного наследия, расположенных на непосредственно прилегающей территории, достоверности и полноты информации.

Указанные исследования были проведены с применением методов натурного, историко-архивного и историко-архитектурного анализа в объеме, достаточном для обоснования вывода государственной историко-культурной экспертизы. Результаты исследований, проведенных в рамках экспертизы, были оформлены в виде настоящего акта.

к. Факты и сведения, выявленные и установленные в результате проведенных исследований

Краткие исторические сведения

Территория, на которой расположена усадьба, была куплена вместе с прилегающими землями в 1772 году Александром Григорьевичем Демидовым в составе мызы Большие Тайцы. На тот момент территория будущей усадьбы была покрыта лесом, за исключением полей ижорской деревни Тифинка. Демидов выбрал это место для строительства новой загородной усадьбы и устройства при ней парка.

Для создания усадьбы Демидов пригласил мужа своей сестры Натальи, известного архитектора Ивана Егоровича Старова. Архитектор, используя достоинства местного

ландшафта, разработал проект со сложной планировочной композицией, в основу которого вложил форму многолучевой звезды, вписанной в многоугольник.

Центром композиции архитектурно-паркового ансамбля становился Главный дом, Он был центром расходящейся от него системы радиальных лучей-аллей и лучей-дорог, раскрывавшихся на дальнюю перспективу, подчеркивавших главенство усадебного дома в ансамбле. Границами усадьбы служили проезжие дороги. Большая часть жилых и хозяйственных построек располагалась в западной части усадьбы. Северную, восточную и южную части усадьбы с равнинным рельефом местности занял созданный в течении 1773-1781 годов пейзажный парк.

Водотоки гидросистемы охватывали всю территорию усадьбы и расчленяли ее на множество пейзажных зон со своими темами, мотивами, пространствами.

Через пруд был перекинут чугунный мост, по берегу были размещены пристани, беседки, чугунные скамейки. Пейзажная дорога связывала этот район с Главным домом. Вдоль дороги на этом участке шла металлическая решетка на каменном цоколе с 22 столбами и парадными воротами.

На оси западного фасада Главного дома располагался Собственный садик. Он имел пейзажный характер и имел в плане форму неправильного шестиугольника. В основе его планировки лежали три лучевые аллеи, оси которых расходились от центра фасада и разбитый непосредственно перед западным фасадом Главного дома овальный газон. В центре газона на гранитном пьедестале установили кубические Солнечные часы - редкий для региона памятник малой архитектурной формы конца XVIII века, выполненный в стиле классицизма. Изготовлен в 1772-1803 гг. Автор проекта неизвестен. Время создания определяется по вензелю (монограмме) «АГД» (Александр Григорьевич Демидов), выгравированной на северной грани куба часов. Первоначально были установлены в центре овального газона перед западным фасадом главного дома. Газон был частично обнесен решетчатой оградой. Являлись составным элементом декоративной композиции входа, включавшей также фланкирующие его металлические ограды сложной конфигурации и постаменты с вазами. Перенесение его на лужайку перед солярием-верандой произошло между 1933-1941 гг. в связи с установкой памятника И.В. Сталину (разрушен во время оккупации немецкими войсками). В данный момент находится в 30 метрах к югу от южного фасада главного дома (в 15 метрах к югу от южного фасада солярия-веранды).

Центральный планировочный луч парка проходил через средний двор хозяйственных флигелей и замыкался домом конторщика, расположенным за оградой.

Ограда на участке этого двора была из металлической решетки с воротами и каменными столбами, выполнена аналогично въезду в Келленбург.

Юго-западный луч замыкался зданием кухни. Это была каменная одноэтажная постройка, имевшее в плане сложную форму. Его фасад со скругленным выступами по углам, вероятно, перекликался с фасадом Главного дома.

Северо-западный луч замыкался Часовой башней (Готическим воротами). Это каменная трехъярусная постройка в псевдоготическом стиле. Через нее проходила дорога к Кведленбургу. В верхнем ярусе постройки находился часовой механизм с колоколом, звонившим каждые четверть часа. Ось проездной арки ворот не совпадала с осью аллеи, последняя упиралась в восточный угол постройки. Часовая башня признана памятником архитектуры малых форм садово-паркового искусства конца XVIII века и является единственным сохранившимся памятником псевдо-готической архитектуры архитектора И.Е. Старова. Стены башни сложены из известняковых плит, оконные и дверные проемы обрамлены красным кирпичом. Первоначально башня имела фактурную, рваного камня, поверхность стен, но в начале XX века была оштукатурена.

По периметру садик огибала извилистая дорожка. Высаженные за ней деревья закрывали вид на огороды и хозяйственные постройки расположенные западнее. От остальной части парка Собственный садик с севера отделяла ажурная ограда.

Против северного и восточного фасадов усадьбы располагалось открытое луговое пространство, пересекаемое текущей от Келленбурга Большой протокой. Оно получило название Большой поляны. Поляна окаймлялась сохранным первоначальным лесом или специально высаженными деревьями. Так же были выполнены посадки одиночных деревьев по берегу протоки для ее оформления. Дороги по поляне проходили вдоль протоки или по ее краям, оставляя пространство луга не нарушенным. В восточной части поляны на краю леса была устроена небольшая площадка квадратной формы.

В северной части поляны через протоку (р. Серебристая) был переброшен каменный Горбатый мост, хорошо видимый из Главного дома и Келленбурга. Мост обеспечивал связь с восточной частью парк. Имел классическую для подобных сооружений архитектуру. По продольной оси ориентирован с запада на восток. Представляет из себя каменный однопролетный арочный мост с береговыми устоями и радиально расширяющимися открылками на восточном и западном берегах.

Пролетная часть моста была облицована аналогичными блоками из известняка, но расположенными перпендикулярно арке. По центру арки был установлен массивный замковый камень.

По краям пешеходной зоны моста были выполнены борта из гранитных блоков, между которых устроена вымостка булыжником.

Секция ограждения представляла из себя две гранитные тумбы с заделанной в них металлической трубой, установленной в двух уровнях. Посередине секции была установлена промежуточная стойка из аналогичной трубы. Со стороны фасада ограждение повторяло арочную форму моста.

Во второй половине XIX века финансовые дела владевшей Тайцами ветви Демидовых пришли в расстройство, и средств на содержание усадьбы стало не хватать. Имение было заложено в Опекунском совете, и долг по нему к 1860-м годам дошел до 300 тысяч рублей. Имение было выставлено на торги, когда наследники П.Г. Демидова (умершего в 1862 г.) отказались вступать в права наследования. Министерство Императорского двора предложило выкупить Тайцы в казну.

В 1897 году по указу Николая II усадьбу передали «Обществу русских врачей в Санкт-Петербурге» для устройства в Тайцах туберкулезного санатория.

В годы Великой Отечественной войны Главный дом получил повреждения (две пробоины в наружной стене разрушена кровля, пожара не было), здание мужского отделения было полностью разрушено (сгорело), был разрушен ряд вспомогательных построек, в парке было вырублено много деревьев. В парке после войны появились заборы отделяющие отдельные участки.

В 1945 году здания и территория были обследованы институтом ЛенНИИпроект (мастерская №2) которым затем был разработан проект приспособления усадьбы под «дом отдыха повышенного типа» для Ленинградского горкома.

Проект реализован не был. В усадьбе в Главном доме разместился санаторий Объединенной больницы имени Я. М. Свердлова (обслуживала партийных, советских и хозяйственных руководителей Ленинграда и области, а также ветеранов партии), затем - Областной клинической больницы Леноблотдела здравоохранения.

Постепенный снос ветшавших построек в этот период продолжался. Демидовские ключи были закрыты водозаборными сооружениями, и пруд с протокой исчезли. Горбатый мост в эти годы утратил ограждение из гранитных столбов, и началось разрушение его облицовки. Усадьба принадлежала санаторию частично, остальная ее часть поступила в ведение колхоза и местной администрации. Южнее комплекса основных зданий усадьбы началась постройка частных домов, образовавших поселок им. Свердлова.

Уход за парком прекратился, на его территории появились заборы, разделявшие владения. Гидротехнические сооружения разрушались, и циркуляция воды в протоках была нарушена.

В 1982-1983 институтом СпецПроектРеставрация было проведено обследование усадьбы и подготовлен проект ее реставрации, оставшийся не реализованным.

В 1991 - 2011 годы усадьбу брали в аренду различные организации.

В 2020 году ООО «Профиндустрия» было проведено обследование и выполнен проект реставрации объектов «Часовая башня», «Горбатый мост», «Ограда», «Солнечные часы», прилегающая территория, Большая поляна).

Объект культурного наследия

1. Выявленный объект культурного наследия «Дворцово-парковый ансамбль усадьбы Демидовых «Тайцы», посл. четв. XVIII-XIX вв.» поставлен на охрану приказом комитета по культуре Ленинградской области «О включении в перечень выявленных объектов культурного наследия Ленинградской области объекта «Дворцово-парковый ансамбль усадьбы Демидовых «Тайцы», посл. четв. XVIII - XIX вв.» Гатчинский район, Тайцкое городское поселение, гп Тайцы и об утверждении границ территории» №01-03/16-51 от 04.07.2016 г.

Временный мост №1 проектируется южнее «Горбатого моста на Большой протоке, кон. XVIII в.», в 20 метрах от него. Проектируемый мост является временной переправой через ручей Демидовские ключи, на территорию одной из исторических частей дворцово-паркового ансамбля – Большую поляну (представляющая собой остров).

Временный мост №2 (переправа) проектируется севернее «Горбатого моста», в 50 метрах от него. Проектируемый мост является временной переправой через ручей, идущий по северной границы Большой поляны и впадающий восточнее от места проектирования в реку Верево.

Оба проектируемых временных моста находятся на территории объекта культурного наследия «Дворцово-парковый ансамбль усадьбы Демидовых «Тайцы», посл. четв. XVIII-XIX вв.».

Местоположение Большой поляны – ландшафтный район в центральной части «Дворцово-паркового ансамбля усадьбы Демидовых «Тайцы», представляющий собой остров, омываемый с северной стороны рекой Верево, с остальных сторон - Большой протокой (Демидовские ключи).

Предмет охраны выявленного объекта культурного наследия «Дворцово-парковый ансамбль усадьбы Демидовых «Тайцы», посл. четв. XVIII-XIX вв.»: «Парк, 1773-1781 гг.,

1-я треть XIX в., 1870-е гг., Геккель К.К., 1881 г., 1897 г.» (участок Большой поляны), «Горбатый мост на Большой протоке, кон. XVIII в.», расположенного по адресу: Ленинградская обл., Гатчинский район, Таицкое городское поселение, гп. Тайцы установлен приказом комитета по культуре Ленинградской области от 16 июня 2020 года №01-03/20 -177 и от 17 июля 2020 года №01-03/20-201. В предмет охраны вошли объёмно-пространственное и планировочное решение территории, рельеф, зелёные насаждения; объёмно-пространственное, объёмно-планировочное, архитектурно-художественное решение Горбатого моста, конструктивная система.

Выявленный объект культурного наследия находится в аварийном состоянии. Дорожно-тропиночная сеть утрачена, сооружения находятся в ограниченно-работоспособном и аварийном состояниях, границы водных объектов нарушены, береговые линии искажены, ландшафтная композиция утрачена, высотные отметки изменены, отмечены заболоченные участки территории, некогда открытые пространства парка в большей степени покрыты самосевной растительностью

В настоящее время территория парка в районе Большой поляны характеризуется общей запущенностью. Площадь исторически открытого пространства поляны уменьшилась за счет зарастания по периметру древесно-кустарниковой растительностью. Просека заросла, не просматривается. В закрытых и полуоткрытых пространствах наблюдается большое количество опада, дополняющего собой неухоженность территории. Открытое пространство Большой поляны, собственно поляна, в настоящее время характеризуется травяным покровом плохого качества на всей своей территории, а в северо-западной части - отдельно растущими куртинами кустов и подтопленными локальными участками.

Историческая дорога, идущая от Горбатого моста через открытое пространство поляны в лесной массив, утрачена. В советский период центральная часть поляны была занята колхозным полем.

Главные паркообразующие древесные породы – Дуб черешчатый, Липа мелколистная, Лиственница сибирская, Ясень обыкновенный, Ель обыкновенная, Клён обыкновенный. Кустарники представлены Ивой, Жимолостью обыкновенной, Лещиной обыкновенной, Розой майской, Черёмухой обыкновенной, Рябиной обыкновенной, Крыжовником и Смородиной чёрной. В закрытых пространствах древесных массивов также наблюдается большое количество мелкой самосевной древесно-кустарниковой растительности.

Горбатый мост находится в аварийном состоянии. При визуальном осмотре моста выявлены следующие основные дефекты и повреждения: значительные утраты

фрагментов несущих конструкций различной величины; почти полная утрата известняковой облицовки моста; обширное загрязнение и биопоражение сохранившихся конструкций различной степени; обрастание конструкций растительностью, приводящее к ускорению процесса разрушения конструкций; деструкция, выветривание, вымывание и выкрашивание шовного раствора несущих конструкций; полная утрата металлических элементов ограждения моста; утрата большей части гранитных элементов бортов и ограждения; утрата значительной части булыжной вымостки.

Непосредственно на территории участков проектирования не обнаружено остатков исторических конструкций или иных сооружений, ценных зелёных насаждений.

Общие сведения об объекте экспертизы

Представленный на экспертизу раздел документации «Раздел 12. Иная документация в случаях, предусмотренных федеральными законами. Обеспечение сохранности объектов культурного наследия». Том 14 (шифр тома: 2020-315-СОКН) (далее по тексту Акта - Раздел) является частью (отдельным томом) проектной документации «Разработка рабочей проектно-сметной документации по устройству временных мостов (переправ) через водные преграды на территории выявленного объекта культурного наследия «Дворцово-парковый ансамбль Усадьба Демидовых «Тайцы» посл. четв. XVIII-XIX вв.» по адресу: Ленинградская область, Гатчинский муниципальный район, Таицкое городское поселение, г.п. Тайцы», содержит аналитику о возможных угрозах и обоснование мероприятий, необходимых для обеспечения сохранности выявленного объекта культурного наследия «Дворцово-парковый ансамбль усадьбы Демидовых «Тайцы», посл. четв. XVIII-XIX вв.»: «Парк, 1773-1781 гг., 1-я треть XIX в., 1870-е гг., Геккель К.К., 1881 г., 1897 г.», «Горбатый мост на Большой протоке, кон. XVIII в.», расположенного по адресу: Ленинградская обл., Гатчинский район, Таицкое городское поселение, гп. Тайцы, на территории и вблизи которых находится участок проектирования.

Проектом в целом предусматривается выполнение работ по устройству временных мостов №1 и №2 на территории выявленного объекта культурного наследия «Парк, 1773-1781 гг., 1-я треть XIX в., 1870-е гг., Геккель К.К., 1881 г., 1897 г.», в 20 -50 м от выявленного объекта культурного наследия «Горбатый мост на Большой протоке, кон. XVIII в.», входящих в состав выявленного объекта культурного наследия «Дворцово-парковый ансамбль усадьбы Демидовых «Тайцы», посл. четв. XVIII-XIX вв.».

Непосредственно на территории участков проектирования не обнаружено остатков исторических конструкций или иных сооружений, ценного озеленения.

В соответствии с требованиями пункта 2 Статьи 36 Федерального закона №73-ФЗ «Об объектах культурного наследия (памятниках истории и культуры) народов Российской Федерации», при хозяйственном освоении земельного участка в границах территории объекта культурного наследия, проектная документация должна содержать специализированный раздел, включающий оценку влияния проектного решения на указанный объект культурного наследия: «Изыскательские, проектные, земляные, строительные, мелиоративные, хозяйственные работы, указанные в статье 30 Федерального закона № 73-ФЗ работы по использованию лесов и иные работы в границах территории объекта культурного наследия, включенного в реестр, проводятся при условии соблюдения установленных статьей 5.1 Федерального закона № 73-ФЗ требований к осуществлению деятельности в границах территории объекта культурного наследия, и при условии реализации согласованных соответствующим органом охраны объектов культурного наследия, определенным пунктом 2 статьи 45 Федерального закона № 73-ФЗ, обязательных разделов об обеспечении сохранности указанных объектов культурного наследия в проектах проведения таких работ или проектов обеспечения сохранности указанных объектов культурного наследия либо плана проведения спасательных археологических полевых работ, включающих оценку воздействия проводимых работ на объекты культурного наследия. В связи с этим, заказчику работ в соответствии со ст. 28, 30, 31, 32, 36, 45.1 Федерального закона № 73-ФЗ необходимо: разработать в составе проектной документации разделы об обеспечении сохранности указанных объектов культурного наследия». Данное требование направлено Заказчику проектных работ письмом комитета по культуре Ленинградской области № 01-08-4029/2020-0-1 от 20.05.2020 г. (Приложение №1).

Заказчиком проектных работ было принято решение разработать и включить в состав проектной документации специализированный раздел, включающий оценку влияния от реализации проектного решения на выявленный объект культурного наследия «Дворцово-парковый ансамбль усадьбы Демидовых «Тайцы», посл. четв. XVIII-XIX вв.»: «Парк, 1773-1781 гг., 1-я треть XIX в., 1870-е гг., Геккель К.К., 1881 г., 1897 г.», «Горбатый мост на Большой протоке, кон. XVIII в.».

Данный раздел был разработан специалистами ООО «Профиль» (Лицензия Министерства культуры РФ № МКРФ 02430 от 06.04.2015 г.) в 2021 г. в виде тома проекта «Разработка рабочей проектно-сметной документации по устройству временных мостов (переправ) через водные преграды на территории выявленного объекта культурного наследия «Дворцово-парковый ансамбль Усадьба Демидовых «Тайцы» посл. четв. XVIII-

XIX вв.» по адресу: Ленинградская область, Гатчинский муниципальный район, Таицкое городское поселение, г.п. Тайцы» - является объектом настоящей экспертизы.

Анализ методики разработки документации:

Разработчиками Раздела всесторонне (геофизика, история хозяйственного освоения, натурные работы) был изучен район в целом и участок проектирования в частности. Приведены основные сведения об объекте культурного наследия в границах проектирования («Парк, 1773-1781 гг., 1-я треть XIX в.) и в непосредственной близости от участка проектирования («Горбатый мост на Большой протоке, кон. XVIII в.»).

Материалы настоящего Раздела об обеспечении сохранности объекта культурного наследия включают: характеристику существующей территории проектирования и градостроительной ситуации местности; краткую историческую справку о выявленном объекте культурного наследия, в границах территории которого располагается участок проектирования; характеристику современного состояния объекта культурного наследия, а также состояние непосредственно территории проектирования; характеристику проектных решений объекта нового строительства; оценку воздействия проектируемого объекта на выявленный объект культурного наследия; мероприятия по обеспечению сохранности объекта культурного наследия в период строительства.

В результате анализа проектного решения разработчиками Раздела была произведена оценка воздействия проектируемого объекта на выявленный объект культурного наследия «Дворцово-парковый ансамбль усадьбы Демидовых «Тайцы», посл. четв. XVIII-XIX вв.»: «Парк, 1773-1781 гг., 1-я треть XIX в., 1870-е гг., Геккель К.К., 1881 г., 1897 г.», «Горбатый мост на Большой протоке, кон. XVIII в.».

Учитывая расстояние (устройство пешеходного временного моста (№1) через ручей Демидовские ключи в 20 м к югу от существующего Горбатого моста; временного моста №2 (переправы) через протоку из ручья Демидовские ключи в реку Верёво в 50 м к северу от существующего Горбатого моста) между планируемыми проектными мероприятиями по возведению временных мостов и выявленным объектом культурного наследия «Горбатый мост на Большой протоке, кон. XVIII в.» – исключена непосредственная возможность повреждения или разрушения конструктивных и художественных элементов моста.

Поскольку временные мосты предполагаются к установке с сохранением рельефа, озеленения, обеспечение сопряжения мостов с вертикальной планировкой прилегающих территорий, исходя из минимального расстояния между берегами и с учётом устойчивости и стабильности грунта береговой линии, восстановлением нарушенного

благоустройства – также исключается ущерб видовым панорамным характеристикам, озеленению, рельефу, гидросистеме «Парка, 1773-1781 гг., 1-я треть XIX в., 1870-е гг., Геккель К.К., 1881 г., 1897 г.»).

Выбор мест расположения мостов был произведен с учетом существующей дорожно-тропиночной сети и с учётом взаимной увязки элементов плана, продольного и поперечного профилей между собой и окружающим ландшафтом, с оценкой их влияния на условия движения и зрительного восприятия.

Одновременно, разработчиками Раздела сделан вывод о возможности потенциальных угроз сохранности в отношении объекта культурного наследия в виде рисков, связанных с сопутствующими мероприятиями при производстве строительно-монтажных работ: проезд и стоянка автотранспорта и спецтехники, организация площадок складирования материалов.

Реализация проектного решения представляется возможной при условии соблюдения мероприятий, нейтрализующих приведенные выше риски в отношении сохранности выявленного объекта культурного наследия «Дворцово-парковый ансамбль усадьбы Демидовых «Тайцы», посл. четв. XVIII-XIX вв.»: «Парк, 1773-1781 гг., 1-я треть XIX в., 1870-е гг., Геккель К.К., 1881 г., 1897 г.», «Горбатый мост на Большой протоке, кон. XVIII в.»).

Мероприятия обеспечения сохранности:

Временный мост №1 представляет собой однопролётную фермовую конструкцию. Полотно моста шарнирно опирается на два железобетонных ленточных фундамента с подошвой в основании, являющиеся одновременно его устоями. Разработка котлованов для устройства фундаментов моста ведётся вручную.

Временный мост №2 (переправа) представляет собой однопролётную балочную конструкцию с возможностью проезда гружённой техники. Полотно моста шарнирно опирается на два железобетонных ленточных фундамента с подошвой в основании, являющиеся одновременно его устоями. Разработка котлованов для устройства фундаментов моста ведётся вручную.

Проектом предусмотрено: обеспечение сопряжения мостов с вертикальной планировкой прилегающих территорий; организация подъема на мосты и спуска с них с удобными уклонами по поверхности с учетом возможного использования моста №1 маломобильной группой пользователей; восстановление благоустройства территории в границах проектирования после устройства временных мостов (переправ). Ценные

зелёные насаждения в границах проектирования и в непосредственной близости отсутствуют.

В проект включён акт определения влияния предполагаемых к проведению видов работ на конструктивные и другие характеристики надежности и безопасности объектов культурного наследия народов Российской Федерации.

Работы по благоустройству территории (мост №1) проводятся после работ по монтажу конструкций моста и включают: работы по вертикальной планировке прилегающей к мосту территории, устройству площадок из облегченного набивного покрытия при входах на мост и устройству нового газона на береговых откосах, и вокруг проектируемых технических площадок. Набивное покрытие площадок обеспечит дополнительное дренирование в местах сопряжения прилегающей территории с мостом.

Работы по благоустройству территории (мост №2) проводятся после работ по монтажу конструкций моста и включают: работы по вертикальной планировке прилегающей к мосту территории, устройства мощения ж/б плитами, устройство газонов на откосах и ремонт газона (без повышения планировки) сбоку от мощения плитами

Для исключения рисков в отношении сохранности выявленного объекта культурного наследия «Дворцово-парковый ансамбль усадьбы Демидовых «Тайцы», посл. четв. XVIII-XIX вв.»: «Парк, 1773-1781 гг., 1-я треть XIX в., 1870-е гг., Геккель К.К., 1881 г., 1897 г.», «Горбатый мост на Большой протоке, кон. XVIII в.», разработчиками Раздела предложены следующие обязательные мероприятия обеспечения сохранности:

1. Строго следовать всем положениям касающимся организации строительной площадки и проведения строительных работ, указанным в проекте организации строительства.

2. Соблюдение границ территории, отводимой для проведения строительных работ, на всех этапах строительства.

3. Строгое выполнение решений по организации строительной площадки, устройству укрепленных путей передвижения техники.

4. Запрет на проведение любых земляных и строительных работ вне границ земельных участков, указанных на строительном генеральном плане.

5. Строгое соблюдение схемы движения строительной техники, предусмотренной ПОС.

6. Полный запрет на движение строительной техники вне временных строительных дорог с укрепленным покрытием.

7. Подъезд автотранспорта к участкам производства работ осуществляется только с существующих автомобильных дорог.

8. Соблюдение последовательности и методики всех видов строительных работ.

9. Применение «щадящих» технологий при выполнении строительных работ: складирование вынимаемого грунта на специально подготовленной площадке; небольшая высота подъема строительных материалов и конструкций средствами малой механизации; ведение работ преимущественно ручным способом, не допуская повреждения конструкций памятника (надземных и подземных). При необходимости возможно применение средств малой механизации.

Грунт разрабатывается средствами малой механизации или вручную, без привлечения тяжелой техники, обратная засыпка траншей также производится вручную или средствами малой механизации.

10. При производстве земляных работ запрещается применять ударные и взрывные способы разработки грунта.

11. В случае обнаружения в ходе проведения изыскательских, земляных, строительных, мелиоративных, хозяйственных и иных работ объекта, обладающего признаками объекта культурного наследия, в том числе объекта археологического наследия, заказчик указанных работ, технический заказчик (застройщик) объекта капитального строительства, лицо, проводящее указанные работы, обязаны незамедлительно приостановить работы и в течение трех дней со дня обнаружения такого объекта направить в орган охраны памятника заявление об обнаруженном объекте, а также предусмотреть разработку раздела об обеспечении сохранности выявленного объекта археологического наследия.

12. Не применять механизмы, способные оказать динамические и вибрационные воздействия на сооружения ОКН.

13. Не допускать размещение площадок временного складирования строительных материалов, строительных отходов и вынутого при производстве работ грунта, а также размещения стоянок строительной техники, площадок ее обслуживания и складирования ГСМ в непосредственной близости к сохранившимся конструкциям сооружений ОКН и около старовозрастных деревьев.

14. Рубку самосеивной растительности (при необходимости) производить только вручную, не допуская повреждения элементов объекта культурного наследия. Для выполнения данных работ должно быть получено разрешение от соответствующего органа.

15. Соблюдение требований к радиусу поворота стрелы крана (указанных на СГП) при монтаже металлоконструкций мостов и разгрузке строительных материалов.

16. Автотранспортные средства, вывозящие строительный мусор, должны быть оборудованы защитными тентами.

17. Обслуживание и ремонт строительной техники должен производиться на базах механизации. Во время строительства не допускается эксплуатация техники при наличии течи в топливных и/или масляных системах, слив отработанных масел на строительной площадке.

18. Выполнение требований о пожарной безопасности, мероприятий по безопасности производства, охране труда и охране окружающей среды.

19. Периодическое проведение мероприятий по очистке строительной площадки от мусора: не реже 1 раза в неделю.

20. В течение всего срока производства работ должен производиться периодический мониторинг за техническим состоянием ОКН (визуальное наблюдение, фотофиксация, при необходимости - геодезическое наблюдение или иной инструментальный контроль).

Результаты наблюдений отражать в журнале авторского надзора за строительством.

21. Сбор и хранение производственных отходов осуществляется в закрытых металлических контейнерах с последующим вывозом в установленном порядке на базу подрядчика. ТБО собираются в металлический контейнер с последующим вывозом на полигон. Не допускать попадания ТБО на территорию объекта культурного наследия.

22. Обязательный инструктаж всех работников о проведении работ в границах выявленного объекта культурного наследия, о недопустимости повреждения территории объекта культурного наследия и об уголовной и административной ответственности за причинение объекту культурного наследия вреда.

23. Информирование всех работников о разработанных мероприятиях по обеспечению сохранности объекта культурного наследия.

24. Выполнение осмотра территории, прилегающей к строительной площадке, в период строительства не реже 1-го раза в неделю.

25. В случае попадания строительного мусора или падения строительных материалов на территорию объекта культурного наследия в непредусмотренных местах незамедлительно принять меры по очистке территории и проинформировать орган охраны о произошедшем инциденте.

26. Работы, проведение которых может нарушить целостность и сохранность объекта культурного наследия, должны быть немедленно приостановлены Заказчиком и исполнителем работ после получения письменного предписания управления органа охраны объектов культурного наследия. В случае устранения угрозы нарушения целостности и сохранности объекта культурного наследия приостановленные работы

могут быть возобновлены по письменному разрешению соответствующего органа охраны объектов культурного наследия.

27. Не допускается засыпка или иное перекрытие водного потока проток.

28. На информационном щите разместить телефон органа охраны выявленного объекта культурного наследия Ленинградской области.

29. До начала строительных работ проинформировать пользователей объекта культурного наследия о календарном плане строительных мероприятий.

30. Организация и выполнение всех видов контроля за соблюдением проектных решений.

31. Необходимо назначить лицо, ответственное за проведение контроля качества работ.

32. Необходимо проводить постоянный мониторинг состояния Горбатого моста на протяжении всего срока ведения строительных работ.

Проведение вышеуказанных мероприятий позволит избежать возникновения факторов, способных негативно повлиять на состояние выявленного объекта культурного наследия федерального значения «Дворцово-парковый ансамбль Усадьба Демидовых «Тайцы» посл. четв. XVIII-XIX вв.», при выполнении строительных работ.

л. Перечень документов и материалов, собранных и полученных при проведении экспертизы, а также использованной для нее специальной, технической и справочной литературы

- Федеральный закон от 25.06.2002 № 73-ФЗ «Об объектах культурного наследия (памятниках истории и культуры) народов Российской Федерации».

- Постановление Правительства Российской Федерации от 16.02.2008 № 87 «О составе разделов проектной документации и требованиях к их содержанию».

- Положение о государственной историко-культурной экспертизе, утвержденное Постановлением Правительства РФ от 15.07.2009 № 569 (ред. Постановления Правительства РФ от 09.06.2015 №569) «Об утверждении Положения о государственной историко-культурной экспертизе».

- Разъяснительное письмо Минкультуры РФ от 25.03.2014 г. № 52-01-39/12-ГП «О научно-проектной и проектной документации, направляемой на государственную историко-культурную экспертизу».

- Национальный стандарт Российской Федерации ГОСТ Р 55528-2013 «Состав и содержание научно-проектной документации по сохранению объектов культурного наследия. Памятники истории и культуры. Общие требования». Разработан Федеральным

государственным унитарным предприятием ФГУП ЦНРПМ совместно с ФГУП институт «Спецпроектреставрация», ОАО «НИИ Спецпроектреставрация»; утвержден приказом федерального агентства по техническому регулированию и метрологии (Росстандарт) 28 августа 2013 г., № 593-ст; введен в действие с 1 января 2014 года.

- Свод реставрационных правил. Рекомендации по проведению научно-исследовательских, изыскательских, проектных и производственных работ, направленных на сохранение объектов культурного наследия (памятников истории и культуры) народов Российской Федерации. СРП-2007, 4-я редакция. – М., 2012 (Рассмотрен и рекомендован к применению Министерством культуры Российской Федерации сроком действия до «28» апреля 2011 года циркулярным письмом от «11» января 2012 г. № 3-01-39/10-КЧ); 5-я редакция. – М., 2013.

- РНиП 1.02.01-94. Реставрационные нормы и правила. Инструкция о составе, порядке разработки, согласовании и утверждении научно-проектной документации для реставрации недвижимых памятников истории и культуры. - Дата введения 1994-03-30. (Применяется справочно).

Национальные стандарты по реставрации:

- ГОСТ Р 55567-2013 «Порядок организации и ведения инженерно-технических исследований на объектах культурного наследия. Памятники истории и культуры. Общие требования» (действует с 1 июня 2014 г.).

- ГОСТ Р 55935-2013 «Состав и порядок разработки научно-проектной документации на выполнение работ по сохранению объектов культурного наследия – произведений ландшафтной архитектуры и садово-паркового искусства» (действует с 1 января 2015 г.).

- ГОСТ Р 55945-2014 «Общие требования к инженерно-геологическим изысканиям и исследованиям для сохранения объектов культурного наследия» (действует с 1 января 2015 г.).

- ГОСТ Р 56198-2014 «Мониторинг технического состояния объектов культурного наследия. Недвижимые памятники. Общие требования» (действует с 1 апреля 2015 г.).

- ГОСТ Р 56200-2014 «Научное руководство и авторский надзор при проведении работ по сохранению объектов культурного наследия. Основные положения» (действует с 1 февраля 2015 г.).

- ГОСТ Р 56254-2014 «Технический надзор на объектах культурного наследия. Основные положения. (действует с 1 июня 2015 г.).

- ГОСТ Р 56891.1-2016. Сохранение объектов культурного наследия. Термины и определения. Часть 1. Общие понятия, состав и содержание научно-проектной документации.

- ГОСТ Р 56891.2-2016. Сохранение объектов культурного наследия. Термины и определения. Часть 2. Памятники истории и культуры.

- ГОСТ Р 56891.4-2016. Сохранение объектов культурного наследия. Термины и определения. Часть 4. Исторические территории и историко-культурные ландшафты.

Национальные стандарты по строительству:

- ГОСТ Р 21.1101-2013. Система проектной документации для строительства. Основные требования к проектной и рабочей документации.

- ГОСТ Р 53778-2010. «Здания и сооружения. Правила обследования и мониторинга технического состояния» /Москва, Стандартиформ, 2010.

- ГОСТ 12.3.033-84.ССБТ «Строительные машины. Общие требования безопасности при эксплуатации».

Строительные нормы и правила:

- СП 13-102-2003. «Правила обследования несущих строительных конструкций зданий и сооружений» / Госстрой России – М.: ФГУП ЦПП, 2003.

- СП 48.13330.2011 «Организация строительства».

- СНиП 21-01-97* «Пожарная безопасность».

- СП 126.11330.2012 «Геодезические работы в строительстве».

- СП 70.13330.2012 «Несущие и ограждающие конструкции».

- СП 20.13330.2011 «Нагрузки и воздействия».

- СП 12-136-2002 «Решения по охране труда и промышленной безопасности в проектах организации строительства и в проектах производства работ».

- СП 12-135-2003 «Безопасность труда в строительстве. Отраслевые типовые инструкции по охране труда».

- СП 50-101-2004 «Проектирование и устройство оснований и фундаментов зданий и сооружений».

- СП 45.13330.2012 «Земляные сооружения, основания и фундаменты».

- СП 63.13330.2012 «Бетонные и железобетонные конструкции. Основные положения».

- СП 52-103-2007 «Железобетонные монолитные конструкции зданий».

- СП 16.13330.2011 «Стальные конструкции».

- СП 64.13330.2011 «Деревянные конструкции».

- СНиП 3.01.04-87 «Приемка в эксплуатацию законченных строительством объектов».
- СанПиН 2.2.3.1384-03 Гигиенические требования к организации строительного производства и строительных работ.
- РД-11-06-2007 «Методические рекомендации о порядке разработки Проектов производства работ грузоподъемными машинами и технологических карт погрузочно-разгрузочных работ».
- ПБ 10-382-00 «Правила устройства и безопасной эксплуатации грузоподъемных кранов», Госгортехнадзор России.

Научная литература и источники:

Алфавитный список селений по уездам и станам С- Петербургской губернии. СПб, 1856 г;

Историко-статистические сведения С.-Петербургской губернии. Выпуск десятый и последний. СПб. Изд. 1885 г. Стр. 321-323;

Метрические книги Таицкой церкви за 1862 год. ЦГИА СПб, Ф.19. Оп. П2.,Ед.хр. 1237;

Мещанинов М. Ю. Таицкие храмы. // Санкт-Петербургские епархиальные ведомости. СПб, 2003, N 30-31, с. 196-201;

Описание Санкт-Петербургской губернии по уездам и станам. 1838 г;

Списки населённых мест Российской Империи, составленные и издаваемые центральным статистическим комитетом министерства внутренних дел. XXXVII. Санкт-Петербургская губерния. По состоянию на 1862 год. СПб, изд. 1864 г;

Справочная книжка Петергофского уезда Санкт-Петербургской губернии. Санкт-Петербург, 1895 г;

РГИА Ф. 515, оп. 72, д. 7327. План Парка и строений, находящихся на мызе Таицкой, съемки 1870 года;

РГИА Ф. 515, оп. 72, д. 7338. План парка и строений мызы Тайцы: РГИА Ф. 515, оп. 72, д. 7343 План Таицкого парка с обозначениями произведенных нивелировок в 1894 году.

м. Обоснования вывода экспертизы

Экспертом установлено, что при разработке представленного на экспертизу раздела документации соблюдены требования Федерального Закона от 25 июня 2002 № 73-ФЗ «Об объектах культурного наследия (памятниках истории и культуры) народов

Российской Федерации». Раздел разработан в полном соответствии с требованиями статьи 36 данного закона.

Необходимым и достаточным условием реализации проектного решения по объекту «Разработка рабочей проектно-сметной документации по устройству временных мостов (переправ) через водные преграды на территории выявленного объекта культурного наследия «Дворцово-парковый ансамбль Усадьба Демидовых «Тайцы» посл. четв. XVIII-XIX вв.» по адресу: Ленинградская область, Гатчинский муниципальный район, Таицкое городское поселение, г.п. Тайцы» без угрозы ущерба в отношении выявленного объекта культурного наследия «Дворцово-парковый ансамбль усадьбы Демидовых «Тайцы», посл. четв. XVIII-XIX вв.»: «Парк, 1773-1781 гг., 1-я треть XIX в., 1870-е гг., Геккель К.К., 1881 г., 1897 г.», «Горбатый мост на Большой протоке, кон. XVIII в.», расположенного по адресу: Ленинградская обл., Гатчинский район, Таицкое городское поселение, гп. Тайцы, является исполнение мероприятий сохранности, изложенных выше (п.1-32, стр. 15-18 акта).

Наиболее важными среди всех приведенных мероприятий по обеспечению сохранности являются: соблюдение принятых проектных решений и организация контроля качества работ.

Ценные зелёные насаждения в границах проектирования и в непосредственной близости отсутствуют.

Соблюдение предусмотренных данным разделом проектной документации мероприятий позволит избежать возникновения факторов, оказывающих негативное влияние на состояние выявленного объекта культурного наследия, его территорию и сооружения.

Установка временных мостов не окажет негативного влияния на объект культурного наследия, элементы планировочной и ландшафтно-композиционной структуры, основные направления визуального восприятия архитектурных доминант.

Реализация принятых проектных решений положительно скажется на существующей градостроительной среде, поскольку позволит улучшить благоустройство участка, обеспечит доступ к территориям парка для проведения хозяйственно-бытовой деятельности и позволит в дальнейшем производить комплексные реставрационные мероприятия по территории парка и сооружениям.

Устройство временных мостов позволит обеспечить сохранность аварийного Горбатого моста.

н. Вывод экспертизы

Представленный на экспертизу раздел проектной документации «Раздел 12. Иная документация в случаях, предусмотренных федеральными законами. Обеспечение сохранности объектов культурного наследия». Том 14 (шифр тома: 2020-315-СОКН), ООО «Профиль», 2021 г., разработан в соответствии с действующим законодательством «Об объектах культурного наследия (памятниках истории и культуры) народов Российской Федерации» (№ 73-ФЗ от 25 июня 2002 г.).

Экспертом сделан вывод о **возможности обеспечения сохранности** выявленного объекта культурного наследия «Дворцово-парковый ансамбль усадьбы Демидовых «Тайцы», посл. четв. XVIII-XIX вв.»: «Парк, 1773-1781 гг., 1-я треть XIX в., 1870-е гг., Геккель К.К., 1881 г., 1897 г.», «Горбатый мост на Большой протоке, кон. XVIII в.», расположенного по адресу: Ленинградская обл., Гатчинский район, Таицкое городское поселение, гп. Тайцы, при проведении земляных, мелиоративных и (или) хозяйственных работ, предусмотренных статьей 25 Лесного кодекса Российской Федерации работ по использованию лесов и иных работ в границах территории объекта культурного наследия (пп. «ж» п. 11(1) Положения о государственной историко-культурной экспертизе, утвержденного Постановлением Правительства РФ от 15 июля 2009 года № 569) при реализации проекта: «Разработка рабочей проектно-сметной документации по устройству временных мостов (переправ) через водные преграды на территории выявленного объекта культурного наследия «Дворцово-парковый ансамбль Усадьба Демидовых «Тайцы» посл. четв. XVIII-XIX вв.» по адресу: Ленинградская область, Гатчинский муниципальный район, Таицкое городское поселение, г.п. Тайцы» – «Раздел 12. Иная документация в случаях, предусмотренных федеральными законами. Обеспечение сохранности объектов культурного наследия». Том 14 (шифр тома: 2020-315-СОКН), ООО «Профиль», 2021 г.

Положительное заключение.

Подпись эксперта:

ПОДПИСАНО ЭЛЕКТРОННОЙ ПОДПИСЬЮ: ПОЛЕТАЙКИН ВЯЧЕСЛАВ ВЛАДИМИРОВИЧ 31 марта 2021 года

о. Перечень приложений к заключению экспертизы

Приложение 1. Письмо комитета по культуре Ленинградской области № 01-08-4029/2020-0-1 от 20.05.2020 г.

Приложение 2. Фотофиксация.

Приложение 3. Приказ от 25.12.2019 №2032 «Об аттестации экспертов по проведению государственной историко-культурной экспертизы».

Приложение 4. Приказ комитета по культуре Ленинградской области от 04.07.2016 г. №01-03/16-51.

Приложение 5. Иконографические материалы. Архивная топография.

Приложение 6. Предмет охраны. Приказы комитета по культуре Ленинградской области от 16 июня 2020 года №01-03/20 -177; от 17 июля 2020 года №01-03/20-201.

Приложение 7. Разрешение комитета по культуре Ленинградской области на проведение научно-исследовательских и изыскательских работ (рег.№ 01-10-9425/2020-0-1 от 03.12.2020).

Приложение 8. Лицензия разработчика проектной документации № МКРФ 02430 от 06.04.2015 г.

Приложение 9. Договор на проведение Государственной историко-культурной экспертизы документации №01-084 от 24.03.2021 г.

п. Дата оформления заключения экспертизы

31 марта 2021 года

ПРИЛОЖЕНИЕ 1

к Акту

по результатам ГОСУДАРСТВЕННОЙ ИСТОРИКО-КУЛЬТУРНОЙ ЭКСПЕРТИЗЫ
раздела документации, обосновывающего меры по обеспечению сохранности
выявленного объекта культурного наследия «Дворцово-парковый ансамбль усадьбы
Демидовых «Тайцы», посл. четв. XVIII-XIX вв.»: «Парк, 1773-1781 гг., 1-я треть XIX в.,
1870-е гг., Геккель К.К., 1881 г., 1897 г.», «Горбатый мост на Большой протоке, кон. XVIII
в.», расположенного по адресу: Ленинградская обл., Гатчинский район, Таицкое
городское поселение, гп. Тайцы при проведении земляных, мелиоративных и (или)
хозяйственных работ, предусмотренных статьей 25 Лесного кодекса Российской
Федерации работ по использованию лесов и иных работ в границах территории объекта
культурного наследия (пп. «ж» п. 11(1) Положения о государственной историко-
культурной экспертизе, утвержденного Постановлением Правительства РФ от 15 июля
2009 года № 569) при реализации проекта «Разработка рабочей проектно-сметной
документации по устройству временных мостов (переправ) через водные преграды на
территории выявленного объекта культурного наследия «Дворцово-парковый ансамбль
Усадьба Демидовых «Тайцы» посл. четв. XVIII-XIX вв.» по адресу: Ленинградская
область, Гатчинский муниципальный район, Таицкое городское поселение, г.п. Тайцы» –
«Раздел 12. Иная документация в случаях, предусмотренных федеральными законами.
Обеспечение сохранности объектов культурного наследия». Том 14 (шифр тома: 2020-315-
СОКН), ООО «Профиль», 2021 г.



ПРАВИТЕЛЬСТВО
ЛЕНИНГРАДСКОЙ ОБЛАСТИ
КОМИТЕТ ПО КУЛЬТУРЕ
ЛЕНИНГРАДСКОЙ ОБЛАСТИ

ул. Смольного, д. 3, Санкт-Петербург, 191311
Тел./факс: (812) 539-45-00
E-mail: kult_lo@lenreg.ru

20.05.2020 № 01-08-4029/2020-0-1
На № _____ от _____

Директору
Государственного бюджетного
учреждения культуры
Ленинградской области
«Парковое агентство»

Е.В. Любушкиной

25 Октября, д. 35/1, г. Гатчина,
Ленинградская область, 188300

Уважаемая Елена Викторовна!

В адрес комитета по культуре Ленинградской области (далее – Комитет) поступило обращение от 08.05.2020 № 57 (вх. № 01-08-4029/2020 от 12.05.2020) по вопросу согласования устройства двух временных (автомобильного и пешеходного) мостов через водоток на территории объекта культурного наследия Дворцово-паркового ансамбля усадьбы Демидовых «Тайцы», а также одного пешеходного временного моста через ручей в границах территории объекта культурного наследия федерального значения «Приоратский парк» (ансамбль).

По результатам рассмотрения, сообщаю следующее.

Согласно представленной схеме, проектируемые временные мосты № 1 (автомобильный) и № 2 (пешеходный) расположены в границах территории выявленного объекта культурного наследия «Дворцово-паркового ансамбля усадьбы Демидовых «Тайцы», а также объекта культурного наследия федерального значения «Усадебный дом Демидова».

Принимая во внимание сложившуюся дорожно-тропиночную сеть парка, композиционно-планировочную структуру окружающего пространства ландшафта, полагаю целесообразным установку временного однопролетного пешеходного моста шириной 2,4 м в 20-30 метрах южнее Горбатого моста («2*» на схеме приложения 1) в рамках проведения работ по сохранению Большой поляны.

Информирую, что решения по местоположению временных мостов № 1 и № 2 должны быть учтены в составе проектной документации по сохранению объектов культурного наследия, входящих в состав Дворцово-паркового ансамбля, разрабатываемой ООО «ПрофИндустрия» в рамках государственного контракта № 066/2019-ПСД от 22.11.2019.

В соответствии с п. 2 ст. 36 Федерального закона от 25 июня 2002 года № 73-ФЗ «Об объектах культурного наследия (памятниках истории и культуры) народов Российской Федерации» (далее – Федеральный закон № 73-ФЗ) изыскательские, проектные, земляные, строительные, мелиоративные, хозяйственные работы, указанные в статье 30 Федерального закона № 73-ФЗ работы по использованию лесов и иные работы в границах территории объекта культурного наследия, включенного в реестр, проводятся при условии соблюдения установленных статьей 5.1 Федерального закона № 73-ФЗ требований к осуществлению деятельности в границах территории объекта культурного наследия, и при условии реализации согласованных соответствующим органом охраны объектов культурного наследия, определенным пунктом 2 статьи 45 Федерального закона № 73-ФЗ, обязательных разделов об обеспечении сохранности указанных объектов культурного наследия в проектах проведения таких работ или проектов обеспечения сохранности указанных объектов культурного наследия либо плана проведения спасательных археологических полевых работ, включающих оценку воздействия проводимых работ на объекты культурного наследия.

В связи с этим, заказчику работ в соответствии со ст. 28, 30, 31, 32, 36, 45.1 Федерального закона № 73-ФЗ необходимо:

разработать в составе проектной документации разделы об обеспечении сохранности указанных объектов культурного наследия;


получить по документации или разделу документации, обосновывающей меры по обеспечению сохранности объектов культурного наследия заключение государственной историко-культурной экспертизы и представить его совместно с указанной документацией в Комитет на согласование;

обеспечить реализацию согласованной Комитетом документации, обосновывающей меры по обеспечению сохранности объектов культурного наследия.

На основании изложенного, Комитет не возражает против установки указанных временных мостов на территории «Дворцово-паркового ансамбля «Тайцы» и «Приоратского парка» до разработки проектов по сохранению и приспособлению данных ансамблей для современного использования, в рамках поддержания парков в эксплуатационном состоянии, позволяющем обеспечить функционирование объектов культурного наследия, при условии обязательного соблюдения требований законодательства Российской Федерации в области государственной охраны объектов культурного наследия.

Председатель комитета
по культуре Ленинградской области

Исп.: Н.И. Корнилова, тел. (812) 539-45-11



В.О. Цой

Лист согласования к документу № 01-08-4029/2020-0-1 от 20.05.2020. В ответ на № 01-08-4029/2020 (12.05.2020)

Инициатор согласования: Корнилова Наталья Игоревна Главный специалист Отдел по осуществлению полномочий Российской Федерации в сфере объектов культурного наследия Департамент государственной охраны, сохранения и использования объектов культурного наследия Комитет по культуре Ленинградской области

Согласование инициировано: 19.05.2020 10:28

ЛИСТ СОГЛАСОВАНИЯ		Тип согласования: смешанное		
№	ФИО	Срок согласования	Результат согласования	Замечания/Комментарии
Тип согласования: последовательное				
1	Лазарева Галина Ефимовна		Согласовано 20.05.2020 15:02	-
Тип согласования: последовательное				
2	Цой Владимир Олегович		ЭП Подписано 20.05.2020 15:16	-

по результатам ГОСУДАРСТВЕННОЙ ИСТОРИКО-КУЛЬТУРНОЙ ЭКСПЕРТИЗЫ раздела документации, обосновывающего меры по обеспечению сохранности выявленного объекта культурного наследия «Дворцово-парковый ансамбль усадьбы Демидовых «Тайцы», посл. четв. XVIII-XIX вв.»: «Парк, 1773-1781 гг., 1-я треть XIX в., 1870-е гг., Геккель К.К., 1881 г., 1897 г.», «Горбатый мост на Большой протоке, кон. XVIII в.», расположенного по адресу: Ленинградская обл., Гатчинский район, Таицкое городское поселение, гп. Тайцы при проведении земляных, мелиоративных и (или) хозяйственных работ, предусмотренных статьей 25 Лесного кодекса Российской Федерации работ по использованию лесов и иных работ в границах территории объекта культурного наследия (пп. «ж» п. 11(1) Положения о государственной историко-культурной экспертизе, утвержденного Постановлением Правительства РФ от 15 июля 2009 года № 569) при реализации проекта «Разработка рабочей проектно-сметной документации по устройству временных мостов (переправ) через водные преграды на территории выявленного объекта культурного наследия «Дворцово-парковый ансамбль Усадьба Демидовых «Тайцы» посл. четв. XVIII-XIX вв.» по адресу: Ленинградская область, Гатчинский муниципальный район, Таицкое городское поселение, г.п. Тайцы» – «Раздел 12. Иная документация в случаях, предусмотренных федеральными законами. Обеспечение сохранности объектов культурного наследия». Том 14 (шифр тома: 2020-315-СОКН), ООО «Профиль», 2021 г.

Фотофиксация.

Список фотографий.

Фото 1. Дворцово-парковый ансамбль Усадьба Демидовых «Тайцы» посл. четв. XVIII-XIX вв. Вид из центральной части «Большой поляны» (ближе к берегу протоки) на Готические ворота, яблоневого сада и усадьбу Демидовых. Полетайкин В.В. 24.03.2021.

Фото 2. Дворцово-парковый ансамбль Усадьба Демидовых «Тайцы» посл. четв. XVIII-XIX вв. Вид на перспективу открытых и закрытых пространств «Большой поляны» с юго-западного берега Большой протоки. Полетайкин В.В. 24.03.2021.

Фото 3. Дворцово-парковый ансамбль Усадьба Демидовых «Тайцы» посл. четв. XVIII-XIX вв. Вид с поляны через Большую протоку на и историческую посадку Лиственницы сибирской и Дуба обыкновенного слева от Горбатого моста. Полетайкин В.В. 24.03.2021.

Фото 4. Дворцово-парковый ансамбль Усадьба Демидовых «Тайцы» посл. четв. XVIII-XIX вв. Вид на место устройства переправы (моста) №1 через р. Веревку южнее Горбатого моста. Общий вид с Горбатого моста. Полетайкин В.В. 24.03.2021.

Фото 5. Дворцово-парковый ансамбль Усадьба Демидовых «Тайцы» посл. четв. XVIII-XIX вв. Вид на место устройства переправы (моста) №1 через р. Веревку южнее Горбатого моста. Вид с восточного берега Большой поляны. Полетайкин В.В. 24.03.2021.

Фото 6. Дворцово-парковый ансамбль Усадьба Демидовых «Тайцы» посл. четв. XVIII-XIX вв. Вид на место устройства переправы (моста) №1 через р. Веревку южнее Горбатого моста. Вид с западного берега протоки. Полетайкин В.В. 24.03.2021.

Фото 7. Дворцово-парковый ансамбль Усадьба Демидовых «Тайцы» посл. четв. XVIII-XIX вв. Вид на ручей от места в сторону Демидовских ключей. Полетайкин В.В. 24.03.2021.

Фото 8. Дворцово-парковый ансамбль Усадьба Демидовых «Тайцы» посл. четв. XVIII-XIX вв. Вид на место устройства переправы (моста) №2 через ручей севернее Горбатого моста со стороны Большой поляны. Полетайкин В.В. 24.03.2021.

Фото 9. Дворцово-парковый ансамбль Усадьба Демидовых «Тайцы» посл. четв. XVIII-XIX вв. Вид на ручей в сторону Демидовских ключей. Полетайкин В.В. 24.03.2021.

Фото 10. Место устройства переправы (моста) №2 через ручей севернее Горбатого моста. Вид на ручей в сторону Демидовских ключей. Полетайкин В.В. 24.03.2021.

Фото 11. Дворцово-парковый ансамбль Усадьба Демидовых «Тайцы» посл. четв. XVIII-XIX вв. Место устройства переправы (моста) №2 через ручей севернее Горбатого моста. Вид на ручей в сторону Демидовских ключей. Полетайкин В.В. 24.03.2021

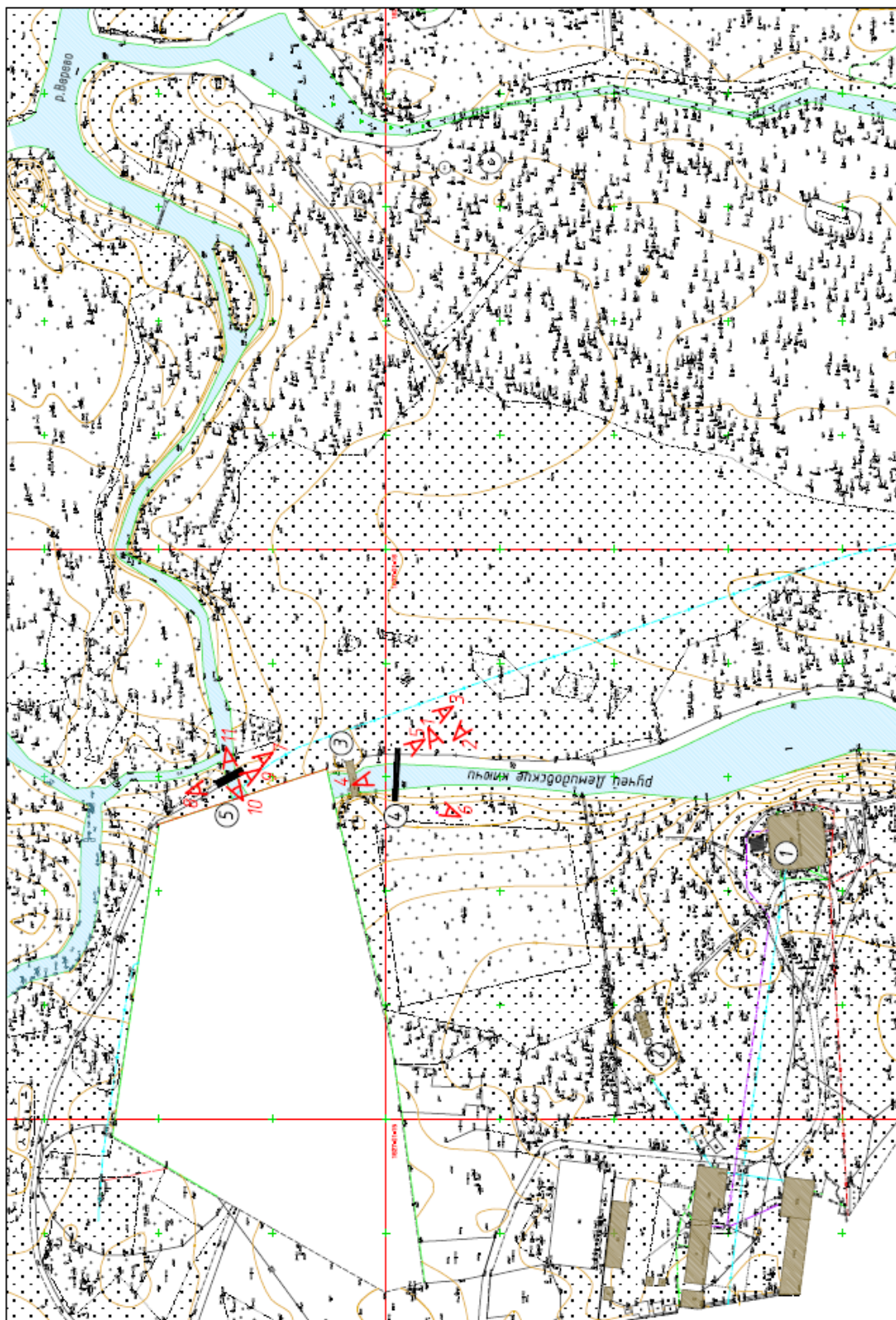


Схема фотофиксации.

1. Демидовский дворец; 2. Часовая башня; 3. Горбатый мост; 4. Проектируемый временный мост №1; 5. Проектируемый временный мост №2 (переправа).



Фото 1. Дворцово-парковый ансамбль Усадьба Демидовых «Тайцы» посл. четв. XVIII-XIX вв. Вид из центральной части «Большой поляны» (ближе к берегу протоки) на Готические ворота, яблоневый сад и усадьбу Демидовых. Полетайкин В.В. 24.03.2021.



Фото 2. Дворцово-парковый ансамбль Усадьба Демидовых «Тайцы» посл. четв. XVIII-XIX вв. Вид на перспективу открытых и закрытых пространств «Большой поляны» с юго-западного берега Большой протоки. Полетайкин В.В. 24.03.2021.



Фото 3. Дворцово-парковый ансамбль Усадьба Демидовых «Тайцы» посл. четв. XVIII-XIX вв. Вид с поляны через Большую протоку на историческую посадку Лиственницы сибирской и Дуба обыкновенного слева от Горбатого моста. Полетайкин В.В. 24.03.2021.



Фото 4. Дворцово-парковый ансамбль Усадьба Демидовых «Тайцы» посл. четв. XVIII-XIX вв. Вид на место устройства переправы (моста) №1 через р. Веревку южнее Горбатого моста. Общий вид с Горбатого моста. Полетайкин В.В. 24.03.2021.



Фото 5. Дворцово-парковый ансамбль Усадьба Демидовых «Тайцы» посл. четв. XVIII-XIX вв. Вид на место устройства переправы (моста) №1 через р. Веревку южнее Горбатого моста. Вид с восточного берега Большой поляны. Полетайкин В.В. 24.03.2021.



Фото 6. Дворцово-парковый ансамбль Усадьба Демидовых «Тайцы» посл. четв. XVIII-XIX вв. Вид на место устройства переправы (моста) №1 через р. Веревку южнее Горбатого моста. Вид с западного берега протоки. Полетайкин В.В. 24.03.2021.



Фото 7. Дворцово-парковый ансамбль Усадьба Демидовых «Тайцы» посл. четв. XVIII-XIX вв. Вид на ручей от места в сторону Демидовских ключей. Полетайкин В.В. 24.03.2021.



Фото 8. Дворцово-парковый ансамбль Усадьба Демидовых «Тайцы» посл. четв. XVIII-XIX вв. Вид на место устройства переправы (моста) №2 через ручей севернее Горбатого моста со стороны Большой поляны. Полетайкин В.В. 24.03.2021.



Фото 9. Дворцово-парковый ансамбль Усадьба Демидовых «Тайцы» посл. четв. XVIII-XIX вв. Вид на ручей в сторону Демидовских ключей. Полетайкин В.В. 24.03.2021.



Фото 10. Место устройства переправы (моста) №2 через ручей севернее Горбатого моста. Вид на ручей в сторону Демидовских ключей. Полетайкин В.В. 24.03.2021.



Фото 11. Дворцово-парковый ансамбль Усадьба Демидовых «Тайцы» посл. четв. XVIII-XIX вв. Место устройства переправы (моста) №2 через ручей севернее Горбатого моста. Вид на ручей в сторону Демидовских ключей. Полетайкин В.В. 24.03.2021.

по результатам ГОСУДАРСТВЕННОЙ ИСТОРИКО-КУЛЬТУРНОЙ ЭКСПЕРТИЗЫ
раздела документации, обосновывающего меры по обеспечению сохранности
выявленного объекта культурного наследия «Дворцово-парковый ансамбль усадьбы
Демидовых «Тайцы», посл. четв. XVIII-XIX вв.»: «Парк, 1773-1781 гг., 1-я треть XIX в.,
1870-е гг., Геккель К.К., 1881 г., 1897 г.», «Горбатый мост на Большой протоке, кон. XVIII
в.», расположенного по адресу: Ленинградская обл., Гатчинский район, Таицкое
городское поселение, гп. Тайцы при проведении земляных, мелиоративных и (или)
хозяйственных работ, предусмотренных статьей 25 Лесного кодекса Российской
Федерации работ по использованию лесов и иных работ в границах территории объекта
культурного наследия (пп. «ж» п. 11(1) Положения о государственной историко-
культурной экспертизе, утвержденного Постановлением Правительства РФ от 15 июля
2009 года № 569) при реализации проекта «Разработка рабочей проектно-сметной
документации по устройству временных мостов (переправ) через водные преграды на
территории выявленного объекта культурного наследия «Дворцово-парковый ансамбль
Усадьба Демидовых «Тайцы» посл. четв. XVIII-XIX вв.» по адресу: Ленинградская
область, Гатчинский муниципальный район, Таицкое городское поселение, г.п. Тайцы» –
«Раздел 12. Иная документация в случаях, предусмотренных федеральными законами.
Обеспечение сохранности объектов культурного наследия». Том 14 (шифр тома: 2020-315-
СОКН), ООО «Профиль», 2021 г.



МИНИСТЕРСТВО КУЛЬТУРЫ
РОССИЙСКОЙ ФЕДЕРАЦИИ

ПРИКАЗ

25 декабря 2019г.

Москва

№ 2032

Об аттестации экспертов по проведению государственной историко-культурной экспертизы

В соответствии с Федеральным законом от 25 июня 2002 г. № 73-ФЗ «Об объектах культурного наследия (памятниках истории и культуры) народов Российской Федерации», пунктом 9 Положения о государственной историко-культурной экспертизе, утвержденного постановлением Правительства Российской Федерации от 15 июля 2009 г. № 569, Положением о порядке аттестации экспертов по проведению государственной историко-культурной экспертизы, утвержденным приказом Минкультуры России от 26 августа 2010 г. № 563 (в редакции приказа Минкультуры России от 17 октября 2011 г. № 1003), руководствуясь Положением об аттестационной комиссии Минкультуры России, утвержденным приказом Минкультуры России от 29 декабря 2011 г. № 1276, протоколом заседания аттестационной комиссии Минкультуры России от 28 ноября 2019 г., п р и к а з ы в а ю:

1. Аттестовать экспертов по проведению государственной историко-культурной экспертизы согласно приложению к настоящему приказу.

2. Департаменту государственной охраны культурного наследия (Р.А.Рыбало) обеспечить размещение информации об аттестованных экспертах на официальном сайте Минкультуры России в сети Интернет.

3. Контроль за исполнением настоящего приказа оставляю за собой.

Заместитель Министра



С.Г.Обрывалин

Приложение

Утверждено приказом
Министерства культуры
Российской Федерации

от «25» 12. 2019 г. № 2032

Аттестованные эксперты по проведению
государственной историко-культурной экспертизы

№ п/п	Фамилия, имя, отчество соискателя	Объекты экспертизы
1.	Аверьянова Александра Евгеньевна	- проектная документация на проведение работ по сохранению объектов культурного наследия.
2.	Агальцов Александр Геннадьевич	<ul style="list-style-type: none"> - выявленные объекты культурного наследия в целях обоснования целесообразности включения данных объектов в реестр; - документы, обосновывающие включение объектов культурного наследия в реестр; - документы, обосновывающие изменение категории историко-культурного значения объекта культурного наследия; - документы, обосновывающие отнесение объекта культурного наследия к историко-культурным заповедникам, особо ценным объектам культурного наследия народов Российской Федерации либо объектам всемирного культурного и природного наследия; - проектная документация на проведение работ по сохранению объектов культурного наследия; - проекты зон охраны объекта культурного наследия; - документация или разделы документации, обосновывающие меры по обеспечению сохранности объекта культурного наследия, включенного в реестр, выявленного объекта культурного наследия либо объекта, обладающего признаками объекта культурного наследия, при проведении земляных,

		мелиоративных, хозяйственных работ, указанных в статье 30 Федерального закона от 25.06.2002 № 73-ФЗ «Об объектах культурного наследия (памятниках истории и культуры) народов Российской Федерации» (далее – Федеральный закон) работ по использованию лесов и иных работ в границах территории объекта культурного наследия либо на земельном участке, непосредственно связанном с земельным участком в границах территории объекта культурного наследия.
3.	Андреева Татьяна Евгеньевна	<ul style="list-style-type: none"> - выявленные объекты культурного наследия в целях обоснования целесообразности включения данных объектов в реестр; - документы, обосновывающие включение объектов культурного наследия в реестр; - документы, обосновывающие изменение категории историко-культурного значения объекта культурного наследия; - документы, обосновывающие исключение объектов культурного наследия из реестра; - проектная документация на проведение работ по сохранению объектов культурного наследия.
4.	Белоярская Ирина Константиновна	<ul style="list-style-type: none"> - выявленные объекты культурного наследия в целях обоснования целесообразности включения данных объектов в реестр; - документы, обосновывающие включение объектов культурного наследия в реестр; - документы, обосновывающие изменение категории историко-культурного значения объекта культурного наследия; - документация или разделы документации, обосновывающие меры по обеспечению сохранности объекта культурного наследия, включенного в реестр, выявленного объекта культурного наследия либо объекта, обладающего признаками объекта культурного наследия, при проведении земляных, мелиоративных, хозяйственных работ, указанных в статье 30 Федерального закона работ по использованию лесов и иных работ в границах территории объекта культурного наследия либо на земельном участке, непосредственно связанном с земельным участком в границах территории объекта культурного наследия.
5.	Глинская Наталья Борисовна	<ul style="list-style-type: none"> - выявленные объекты культурного наследия в целях обоснования целесообразности включения данных объектов в реестр;

		<ul style="list-style-type: none"> - документы, обосновывающие включение объектов культурного наследия в реестр; - документы, обосновывающие изменение категории историко-культурного значения объекта культурного наследия; - проектная документация на проведение работ по сохранению объектов культурного наследия.
6.	Глухов Александр Анатольевич	<ul style="list-style-type: none"> - выявленные объекты культурного наследия в целях обоснования целесообразности включения данных объектов в реестр; - земли, подлежащие воздействию земляных, строительных, мелиоративных, хозяйственных работ, предусмотренных статьей 25 Лесного кодекса Российской Федерации работ по использованию лесов (за исключением работ, указанных в пунктах 3, 4 и 7 части 1 статьи 25 Лесного кодекса Российской Федерации) и иных работ, в случае, если указанные земли расположены в границах территорий, утвержденных в соответствии с пунктом 34.2 пункта 1 статьи 9 Федерального закона; - документы, обосновывающие включение объектов культурного наследия в реестр.
7.	Губин Ян Владимирович	<ul style="list-style-type: none"> - документы, обосновывающие исключение объектов культурного наследия из реестра; - документация или разделы документации, обосновывающие меры по обеспечению сохранности объекта культурного наследия, включенного в реестр, выявленного объекта культурного наследия либо объекта, обладающего признаками объекта культурного наследия, при проведении земляных, мелиоративных, хозяйственных работ, указанных в статье 30 Федерального закона работ по использованию лесов и иных работ в границах территории объекта культурного наследия либо на земельном участке, непосредственно связанном с земельным участком в границах территории объекта культурного наследия.
8.	Гулякова Олеся Владимировна	<ul style="list-style-type: none"> - выявленные объекты культурного наследия в целях обоснования целесообразности включения данных объектов в реестр; - документы, обосновывающие включение объектов культурного наследия в реестр; - документы, обосновывающие изменение категории историко-культурного значения объекта культурного наследия.

9.	Давыдова Нина Анатольевна	<ul style="list-style-type: none"> - выявленные объекты культурного наследия в целях обоснования целесообразности включения данных объектов в реестр; - документы, обосновывающие включение объектов культурного наследия в реестр; - документы, обосновывающие изменение категории историко-культурного значения объекта культурного наследия; - проектная документация на проведение работ по сохранению объектов культурного наследия.
10.	Дроздов Алексей Владимирович	<ul style="list-style-type: none"> - выявленные объекты культурного наследия в целях обоснования целесообразности включения данных объектов в реестр; - документы, обосновывающие включение объектов культурного наследия в реестр; - документы, обосновывающие изменение категории историко-культурного значения объекта культурного наследия; - проектная документация на проведение работ по сохранению объектов культурного наследия.
11.	Калинин Валерий Александрович	<ul style="list-style-type: none"> - проектная документация на проведение работ по сохранению объектов культурного наследия.
12.	Киселев Станислав Борисович	<ul style="list-style-type: none"> - выявленные объекты культурного наследия в целях обоснования целесообразности включения данных объектов в реестр; - документы, обосновывающие включение объектов культурного наследия в реестр; - документы, обосновывающие изменение категории историко-культурного значения объекта культурного наследия; - документы, обосновывающие отнесение объекта культурного наследия к историко-культурным заповедникам, особо ценным объектам культурного наследия народов Российской Федерации либо объектам всемирного культурного и природного наследия.
13.	Конев Владимир Николаевич	<ul style="list-style-type: none"> - выявленные объекты культурного наследия в целях обоснования целесообразности включения данных объектов в реестр; - документы, обосновывающие включение объектов культурного наследия в реестр; - документы, обосновывающие изменение категории историко-культурного значения объекта культурного наследия.

14.	Кузнецова Елена Анатольевна	<ul style="list-style-type: none"> - выявленные объекты культурного наследия в целях обоснования целесообразности включения данных объектов в реестр; - документы, обосновывающие включение объектов культурного наследия в реестр; - документы, обосновывающие изменение категории историко-культурного значения объекта культурного наследия; - документы, обосновывающие исключение объектов культурного наследия из реестра.
15.	Логинов Антон Викторович	<ul style="list-style-type: none"> - выявленные объекты культурного наследия в целях обоснования целесообразности включения данных объектов в реестр.
16.	Маевская Татьяна Ивановна	<ul style="list-style-type: none"> - выявленные объекты культурного наследия в целях обоснования целесообразности включения данных объектов в реестр; - документы, обосновывающие включение объектов культурного наследия в реестр; - документы, обосновывающие изменение категории историко-культурного значения объекта культурного наследия.
17.	Макарова Мария Валерьевна	<ul style="list-style-type: none"> - выявленные объекты культурного наследия в целях обоснования целесообразности включения данных объектов в реестр; - документы, обосновывающие включение объектов культурного наследия в реестр; - документы, обосновывающие изменение категории историко-культурного значения объекта культурного наследия; - проектная документация на проведение работ по сохранению объектов культурного наследия; - документация или разделы документации, обосновывающие меры по обеспечению сохранности объекта культурного наследия, включенного в реестр, выявленного объекта культурного наследия либо объекта, обладающего признаками объекта культурного наследия, при проведении земляных, мелиоративных, хозяйственных работ, указанных в статье 30 Федерального закона работ по использованию лесов и иных работ в границах территории объекта культурного наследия либо на земельном участке, непосредственно связанном с земельным участком в границах территории объекта культурного наследия.

18.	Петришин Ирина Михайловна	<ul style="list-style-type: none"> - выявленные объекты культурного наследия в целях обоснования целесообразности включения данных объектов в реестр; - документы, обосновывающие включение объектов культурного наследия в реестр; - документы, обосновывающие изменение категории историко-культурного значения объекта культурного наследия; - проектная документация на проведение работ по сохранению объектов культурного наследия.
19.	Поддубная Нина Георгиевна	<ul style="list-style-type: none"> - выявленные объекты культурного наследия в целях обоснования целесообразности включения данных объектов в реестр; - документы, обосновывающие включение объектов культурного наследия в реестр; - проекты зон охраны объекта культурного наследия.
20.	Полетайкин Вячеслав Владимирович	<ul style="list-style-type: none"> - выявленные объекты культурного наследия в целях обоснования целесообразности включения данных объектов в реестр; - документы, обосновывающие включение объектов культурного наследия в реестр; - проектная документация на проведение работ по сохранению объектов культурного наследия; - документация или разделы документации, обосновывающие меры по обеспечению сохранности объекта культурного наследия, включенного в реестр, выявленного объекта культурного наследия либо объекта, обладающего признаками объекта культурного наследия, при проведении земляных, мелиоративных, хозяйственных работ, указанных в статье 30 Федерального закона работ по использованию лесов и иных работ в границах территории объекта культурного наследия либо на земельном участке, непосредственно связанном с земельным участком в границах территории объекта культурного наследия.
21.	Прокофьев Михаил Федорович	<ul style="list-style-type: none"> - выявленные объекты культурного наследия в целях обоснования целесообразности включения данных объектов в реестр; - документы, обосновывающие включение объектов культурного наследия в реестр; - документы, обосновывающие изменение категории историко-культурного значения объекта культурного наследия;

		<ul style="list-style-type: none"> - документы, обосновывающие исключение объектов культурного наследия из реестра; - проектная документация на проведение работ по сохранению объектов культурного наследия.
22.	Саляхов Альберт Рабисович	<ul style="list-style-type: none"> - выявленные объекты культурного наследия в целях обоснования целесообразности включения данных объектов в реестр; - документы, обосновывающие включение объектов культурного наследия в реестр; - документы, обосновывающие изменение категории историко-культурного значения объекта культурного наследия.
23.	Свиридовский Олег Антонович	<ul style="list-style-type: none"> - проектная документация на проведение работ по сохранению объектов культурного наследия; - документация или разделы документации, обосновывающие меры по обеспечению сохранности объекта культурного наследия, включенного в реестр, выявленного объекта культурного наследия либо объекта, обладающего признаками объекта культурного наследия, при проведении земляных, мелиоративных, хозяйственных работ, указанных в статье 30 Федерального закона работ по использованию лесов и иных работ в границах территории объекта культурного наследия либо на земельном участке, непосредственно связанном с земельным участком в границах территории объекта культурного наследия.
24.	Сергеева Галина Алексеевна	<ul style="list-style-type: none"> - выявленные объекты культурного наследия в целях обоснования целесообразности включения данных объектов в реестр; - документы, обосновывающие включение объектов культурного наследия в реестр; - документы, обосновывающие изменение категории историко-культурного значения объекта культурного наследия; - проектная документация на проведение работ по сохранению объектов культурного наследия; - документация или разделы документации, обосновывающие меры по обеспечению сохранности объекта культурного наследия, включенного в реестр, выявленного объекта культурного наследия либо объекта, обладающего признаками объекта культурного наследия, при проведении земляных, мелиоративных, хозяйственных работ, указанных в статье 30 Федерального закона работ по

		использованию лесов и иных работ в границах территории объекта культурного наследия либо на земельном участке, непосредственно связанном с земельным участком в границах территории объекта культурного наследия.
25.	Страхова Людмила Дмитриевна	<ul style="list-style-type: none"> - выявленные объекты культурного наследия в целях обоснования целесообразности включения данных объектов в реестр; - документы, обосновывающие включение объектов культурного наследия в реестр; - документы, обосновывающие изменение категории историко-культурного значения объекта культурного наследия; - документы, обосновывающие отнесение объекта культурного наследия к историко-культурным заповедникам, особо ценным объектам культурного наследия народов Российской Федерации либо объектам всемирного культурного и природного наследия; - проекты зон охраны объекта культурного наследия; - проектная документация на проведение работ по сохранению объектов культурного наследия; - документация или разделы документации, обосновывающие меры по обеспечению сохранности объекта культурного наследия, включенного в реестр, выявленного объекта культурного наследия либо объекта, обладающего признаками объекта культурного наследия, при проведении земляных, мелиоративных, хозяйственных работ, указанных в статье 30 Федерального закона работ по использованию лесов и иных работ в границах территории объекта культурного наследия либо на земельном участке, непосредственно связанном с земельным участком в границах территории объекта культурного наследия.
26.	Стрельбицкий Иван Георгиевич	<ul style="list-style-type: none"> - выявленные объекты культурного наследия в целях обоснования целесообразности включения данных объектов в реестр; - документы, обосновывающие включение объектов культурного наследия в реестр; - документы, обосновывающие отнесение объекта культурного наследия к историко-культурным заповедникам, особо ценным объектам культурного наследия народов Российской Федерации

		<p>Федерации либо объектам всемирного культурного и природного наследия;</p> <ul style="list-style-type: none"> - проектная документация на проведение работ по сохранению объектов культурного наследия; - документация или разделы документации, обосновывающие меры по обеспечению сохранности объекта культурного наследия, включенного в реестр, выявленного объекта культурного наследия либо объекта, обладающего признаками объекта культурного наследия, при проведении земляных, мелиоративных, хозяйственных работ, указанных в статье 30 Федерального закона работ по использованию лесов и иных работ в границах территории объекта культурного наследия либо на земельном участке, непосредственно связанном с земельным участком в границах территории объекта культурного наследия.
27.	<p>Терлецкий Сергей Константинович</p>	<ul style="list-style-type: none"> - проектная документация на проведение работ по сохранению объектов культурного наследия.
28.	<p>Терская Ирина Владимировна</p>	<ul style="list-style-type: none"> - выявленные объекты культурного наследия в целях обоснования целесообразности включения данных объектов в реестр; - документы, обосновывающие включение объектов культурного наследия в реестр; - документы, обосновывающие изменение категории историко-культурного значения объекта культурного наследия; - проектная документация на проведение работ по сохранению объектов культурного наследия; - документация или разделы документации, обосновывающие меры по обеспечению сохранности объекта культурного наследия, включенного в реестр, выявленного объекта культурного наследия либо объекта, обладающего признаками объекта культурного наследия, при проведении земляных, мелиоративных, хозяйственных работ, указанных в статье 30 Федерального закона работ по использованию лесов и иных работ в границах территории объекта культурного наследия либо на земельном участке, непосредственно связанном с земельным участком в границах территории объекта культурного наследия.

29.	Тихомиров Александр Михайлович	<ul style="list-style-type: none"> - выявленные объекты культурного наследия в целях обоснования целесообразности включения данных объектов в реестр; - документы, обосновывающие включение объектов культурного наследия в реестр; - документы, обосновывающие изменение категории историко-культурного значения объекта культурного наследия; - документы, обосновывающие исключение объектов культурного наследия из реестра.
30.	Тихомиров Константин Николаевич	<ul style="list-style-type: none"> - выявленные объекты культурного наследия в целях обоснования целесообразности включения данных объектов в реестр; - документы, обосновывающие включение объектов культурного наследия в реестр; - земли, подлежащие воздействию земляных, строительных, мелиоративных, хозяйственных работ, предусмотренных статьей 25 Лесного кодекса Российской Федерации работ по использованию лесов (за исключением работ, указанных в пунктах 3, 4 и 7 части 1 статьи 25 Лесного кодекса Российской Федерации) и иных работ, в случае, если указанные земли расположены в границах территорий, утвержденных в соответствии с пунктом 34.2 пункта 1 статьи 9 Федерального закона; - документация, за исключением научных отчетов о выполненных археологических полевых работах, содержащая результаты исследований, в соответствии с которыми определяется наличие или отсутствие объектов, обладающих признаками объекта культурного наследия, на земельных участках, подлежащих воздействию земляных, строительных, мелиоративных, хозяйственных работ, указанных в статье 30 Федерального закона работ по использованию лесов и иных работ.
31.	Турова Екатерина Алексеевна	<ul style="list-style-type: none"> - выявленные объекты культурного наследия в целях обоснования целесообразности включения данных объектов в реестр; - документы, обосновывающие включение объектов культурного наследия в реестр; - проектная документация на проведение работ по сохранению объектов культурного наследия.
32.	Хаутиев Шарпудин Маулиевич	<ul style="list-style-type: none"> - выявленные объекты культурного наследия в целях обоснования целесообразности включения данных объектов в реестр;

		<ul style="list-style-type: none"> - документы, обосновывающие включение объектов культурного наследия в реестр; - документы, обосновывающие исключение объектов культурного наследия из реестра; - документы, обосновывающие изменение категории историко-культурного значения объекта культурного наследия; - проекты зон охраны объекта культурного наследия; - проектная документация на проведение работ по сохранению объектов культурного наследия; - документация или разделы документации, обосновывающие меры по обеспечению сохранности объекта культурного наследия, включенного в реестр, выявленного объекта культурного наследия либо объекта, обладающего признаками объекта культурного наследия, при проведении земляных, мелиоративных, хозяйственных работ, указанных в статье 30 Федерального закона работ по использованию лесов и иных работ в границах территории объекта культурного наследия либо на земельном участке, непосредственно связанном с земельным участком в границах территории объекта культурного наследия; - документация, обосновывающая границы защитной зоны объекта культурного наследия.
33.	Яковлева Ольга Борисовна	<ul style="list-style-type: none"> - выявленные объекты культурного наследия в целях обоснования целесообразности включения данных объектов в реестр; - документы, обосновывающие включение объектов культурного наследия в реестр; - документы, обосновывающие изменение категории историко-культурного значения объекта культурного наследия; - проектная документация на проведение работ по сохранению объектов культурного наследия.

ПРИЛОЖЕНИЕ 4

к Акту

по результатам ГОСУДАРСТВЕННОЙ ИСТОРИКО-КУЛЬТУРНОЙ ЭКСПЕРТИЗЫ
раздела документации, обосновывающего меры по обеспечению сохранности
выявленного объекта культурного наследия «Дворцово-парковый ансамбль усадьбы
Демидовых «Тайцы», посл. четв. XVIII-XIX вв.»: «Парк, 1773-1781 гг., 1-я треть XIX в.,
1870-е гг., Геккель К.К., 1881 г., 1897 г.», «Горбатый мост на Большой протоке, кон. XVIII
в.», расположенного по адресу: Ленинградская обл., Гатчинский район, Таицкое
городское поселение, гп. Тайцы при проведении земляных, мелиоративных и (или)
хозяйственных работ, предусмотренных статьей 25 Лесного кодекса Российской
Федерации работ по использованию лесов и иных работ в границах территории объекта
культурного наследия (пп. «ж» п. 11(1) Положения о государственной историко-
культурной экспертизе, утвержденного Постановлением Правительства РФ от 15 июля
2009 года № 569) при реализации проекта «Разработка рабочей проектно-сметной
документации по устройству временных мостов (переправ) через водные преграды на
территории выявленного объекта культурного наследия «Дворцово-парковый ансамбль
Усадьба Демидовых «Тайцы» посл. четв. XVIII-XIX вв.» по адресу: Ленинградская
область, Гатчинский муниципальный район, Таицкое городское поселение, г.п. Тайцы» –
«Раздел 12. Иная документация в случаях, предусмотренных федеральными законами.
Обеспечение сохранности объектов культурного наследия». Том 14 (шифр тома: 2020-315-
СОКН), ООО «Профиль», 2021 г.



АДМИНИСТРАЦИЯ ЛЕНИНГРАДСКОЙ ОБЛАСТИ
КОМИТЕТ ПО КУЛЬТУРЕ ЛЕНИНГРАДСКОЙ ОБЛАСТИ

ПРИКАЗ

«04» июля 2016 г.

№ 01-03/16-51

г. Санкт-Петербург

**О включении в Перечень
выявленных объектов культурного наследия, расположенных на территории
Ленинградской области, объекта
«Дворцово-парковый ансамбль усадьбы Демидовых «Тайцы», посл. четв.
XVIII-XIX вв.», Гатчинский район, Тайцкое городское поселение, гп. Тайцы, и
об утверждении границ территории**

В соответствии со ст. ст. 3.1, 9.2, 16.1 Федерального закона от 25 июня 2002 года № 73-ФЗ «Об объектах культурного наследия (памятниках истории и культуры) народов Российской Федерации» на основании Акта государственной историко-культурной экспертизы, приказываю:

1. Включить в перечень выявленных объектов культурного наследия объект, обладающий признаками объекта культурного наследия «Дворцово-парковый ансамбль усадьбы Демидовых «Тайцы», посл. четв. XVIII-XIX вв.» (Ленинградская область, Гатчинский район, Тайцкое городское поселение, гп. Тайцы):

- Дом управляющего, 1772-1778 гг., Старов И.Е., 1876-1883 гг., арх. Гун А., 1886 г., нач. XX вв.;
- Флигель для гостей, 1772-1778 гг., 1880-е гг., 1886 г., нач. XX в.;
- Каретный сарай, 1772-1778 гг., Старов И.Е., нач. XX в.;
- Конюшня (на 35 стойл), 1772-1778 гг., Старов И.Е., 1836-1865 гг.;
- Конюшня (на 8 стойл), 1772-1778 гг., Старов И.Е., 1927 г.;
- Конюшня южная, 1772-1778 гг., Старов И.Е., 1-я треть XIX в., нач. XX в.;
- Кучерская, 1772-1778 гг., Старов И.Е., 1871-1899 гг., нач. XX в.;
- Башня часовая, 1772-1778 гг., Старов И.Е., нач. XX в.;
- Грот на Большой протоке, 1772-1781 гг., Старов И.Е.;
- Погреб (кухня), 1772-1778 гг., Старов И.Е.;
- Каменный колодец, 1-я пол. XIX в.;
- Горбатый мост на Большой протоке, кон. XVIII в.;
- Каскад на Большой протоке с каменной лестницей спуска к воде, 1772-1781 гг.;
- Подпорный мост на Малой протоке, 1-я треть XIX в., кон. XIX в.;

- Солнечные часы, 1772-1803 гг.;
- Мост на водотоке Березовского протока, кон. XVIII в.;
- Ограда каменная со столбом, 1772-1781 гг., 1880-е гг.; Решетка с воротами и каменными воротными столбами, 1772-1781 гг., 1870 г., 1885 г.;
- Парк, 1773-1781 гг., 1-я треть XIX в., 1870-е гг., Геккель К.К., 1881 г., 1897 г.

2. Осуществить меры по включению выявленного объекта культурного наследия «Дворцово-парковый ансамбль усадьбы Демидовых «Тайцы», посл. четв. XVIII-XIX вв.» в единый государственный реестр объектов культурного наследия (памятников истории и культуры) народов Российской Федерации согласно требованиям Федерального закона от 25 июня 2002 года № 73-ФЗ «Об объектах культурного наследия (памятниках истории и культуры) народов Российской Федерации» в срок не более одного года со дня принятия решения о включении объекта в перечень выявленных объектов культурного наследия.

3. Принять меры по государственной охране выявленного объекта культурного наследия «Дворцово-парковый ансамбль усадьбы Демидовых «Тайцы», посл. четв. XVIII-XIX вв.» до принятия решения о включении его в единый государственный реестр объектов культурного наследия (памятников истории и культуры) народов Российской Федерации.

4. Информировать собственника и (или) иного законного владельца выявленного объекта культурного наследия «Дворцово-парковый ансамбль усадьбы Демидовых «Тайцы», посл. четв. XVIII-XIX вв.», орган кадастрового учета, в порядке, установленном действующим законодательством.

5. Утвердить границы территории выявленного объекта культурного наследия «Дворцово-парковый ансамбль усадьбы Демидовых «Тайцы», посл. четв. XVIII-XIX вв.», согласно приложению 1 к настоящему приказу.

6. Ответственным за исполнение пп. 3,4 настоящего распоряжения назначить главного специалиста отдела по осуществлению полномочий Ленинградской области департамента государственной охраны, сохранения и использования объектов культурного наследия комитета по культуре Ленинградской области Смирнову А.Е..

7. Контроль за исполнением настоящего приказа возложить на заместителя начальника департамента государственной охраны, сохранения и использования объектов культурного наследия комитета по культуре Ленинградской области Лазареву Г.Е.

8. Настоящий приказ вступает в силу со дня его официального опубликования.

Председатель комитета

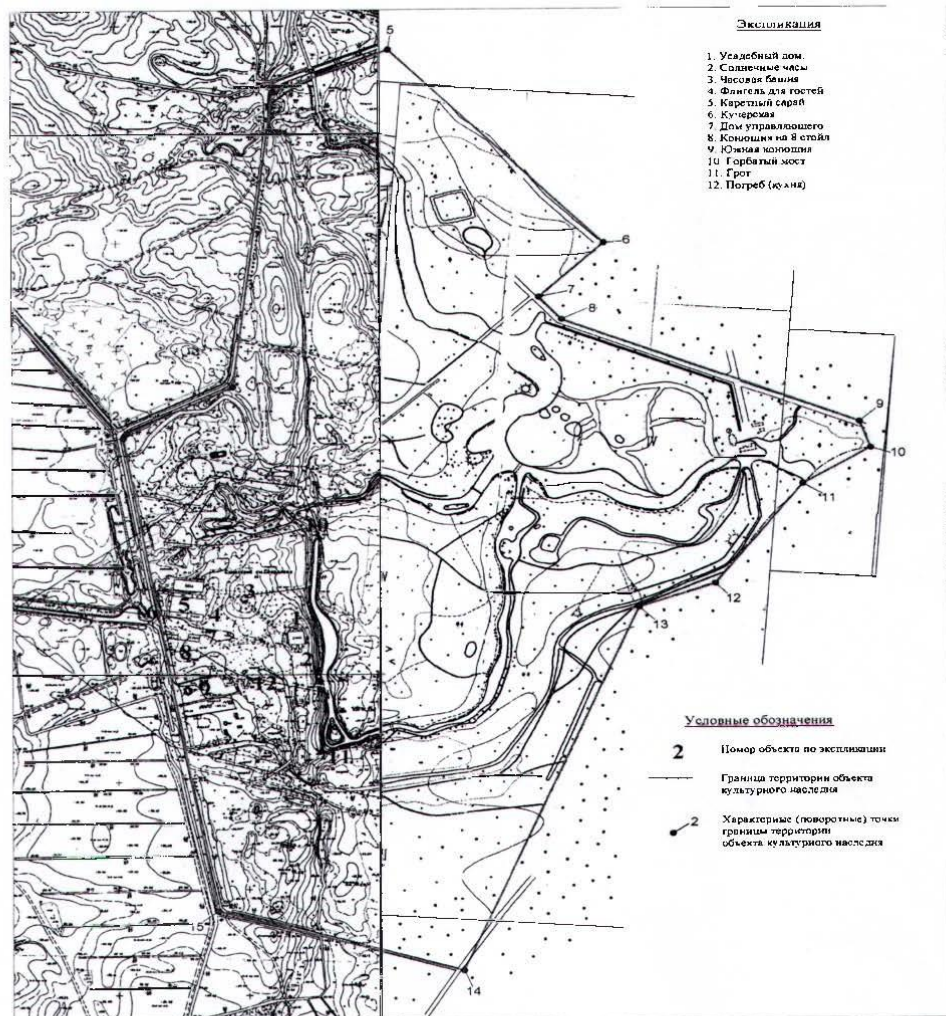


Е.В. Чайковский

Приложение 1
к приказу комитета по культуре
Ленинградской области
от «4» 07 2016 г. № 01-03/16-51

**Границы территории и план поворотных точек
выявленного объекта культурного наследия
«Дворцово-парковый ансамбль усадьбы Демидовых «Тайцы»,
посл. четв. XVIII-XIX вв.»**,
расположенного по адресу: Ленинградская область, Гатчинский район,
Таицкое городское поселение, гп. Тайцы

М 1:16000



**Описание границ территории
выявленного объекта культурного наследия
«Дворцово-парковый ансамбль усадьбы Демидовых «Тайцы»,
посл. четв. XVIII-XIX вв.»,
расположенного по адресу: Ленинградская область, Гатчинский район,
Тайцкое городское поселение, гп. Тайцы**

Граница участка территории выявленного объекта культурного наследия «Дворцово-парковый ансамбль усадьбы Демидовых «Тайцы», посл. четв. XVIII-XIX вв.» проходит от точки 1 до точки 2 на северо-восток по границе земельного участка: 47:23:1304001:28 – 9,28 м; далее от точки 2 до точки 3 на северо-восток по границе земельного участка: 47:23:1304001:28 – 182,42 м; далее от точки 3 до точки 4 на север по границе земельного участка: 47:23:1304001:28 – 554,57 м; далее на север вдоль дороги до точки 5 – 190,47 м; далее до точки 6 на юго-восток по просеке – 489,05 м; далее до точки 7 на юго-запад по просеке – 141,74 м; далее до точки 8 на юго-восток по просеке – 54,19 м; далее до точки 9 на восток по просеке – 493,3 м; далее до точки 10 на северо-восток по просеке – 50,9 м; далее до точки 11 на север по просеке – 123,62 м; далее до точки 12 на северо-восток по просеке – 227,68 м; далее до точки 13 на юго-восток по просеке – 124,28 м; далее до точки 14 вдоль западной границы по просеке – 728,28 м; далее до точки 15 вдоль южной ограды парка по границе земельного участка: 47:23:1304001:28 – 392,7 м; далее до точки 1 – вдоль западной ограды парка по границе земельного участка: 47:23:1304001:28 – 889,96 м.

**Координаты поворотных точек границ территории
выявленного объекта культурного наследия
«Дворцово-парковый ансамбль усадьбы Демидовых «Тайцы»,
посл. четв. XVIII-XIX вв.»,
расположенного по адресу: Ленинградская область, Гатчинский район,
Тайцкое городское поселение, гп. Тайцы**

Номер поворотной точки	Координаты поворотных точек в местной системе координат	
	Долгота, м (X)	Широта, м (Y)
1	104611.78	63437.90
2	104616.36	63445.97
3	104777.56	63531.37
4	104840.22	64082.39
5	105015.59	64156.72
6	105346.83	63796.93
7	105246.80	63696.51
8	105281.58	63654.96
9	105736.08	63463.18
10	105753.51	63415.36
11	105648.90	63349.50
12	105514.41	63165.79
13	105398.04	63122.15
14	105127.25	62446.08
15	104751.36	62558.95

ПРИЛОЖЕНИЕ 5

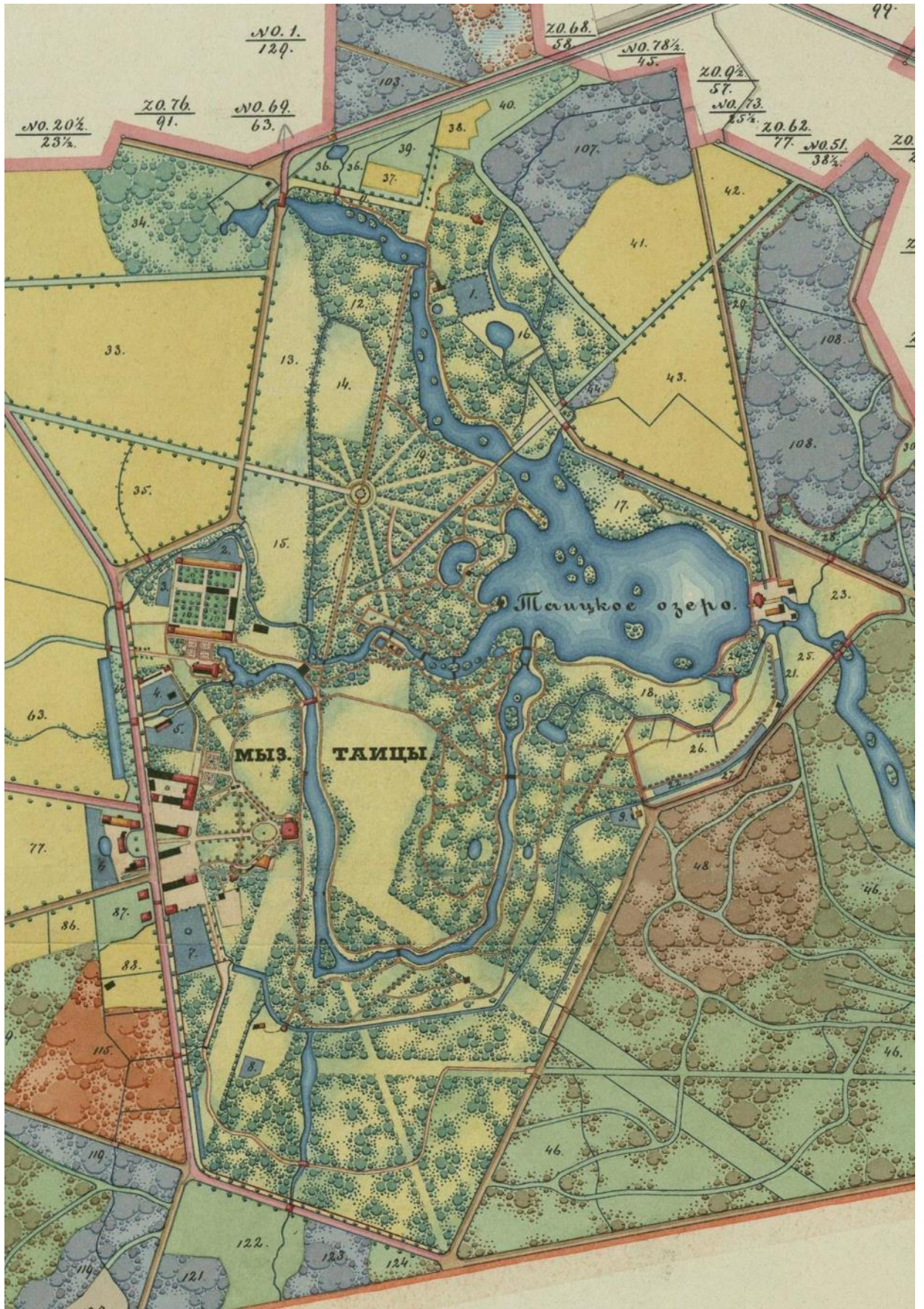
к Акту

по результатам ГОСУДАРСТВЕННОЙ ИСТОРИКО-КУЛЬТУРНОЙ ЭКСПЕРТИЗЫ
раздела документации, обосновывающего меры по обеспечению сохранности
выявленного объекта культурного наследия «Дворцово-парковый ансамбль усадьбы
Демидовых «Тайцы», посл. четв. XVIII-XIX вв.»: «Парк, 1773-1781 гг., 1-я треть XIX в.,
1870-е гг., Геккель К.К., 1881 г., 1897 г.», «Горбатый мост на Большой протоке, кон. XVIII
в.», расположенного по адресу: Ленинградская обл., Гатчинский район, Таицкое
городское поселение, гп. Тайцы при проведении земляных, мелиоративных и (или)
хозяйственных работ, предусмотренных статьей 25 Лесного кодекса Российской
Федерации работ по использованию лесов и иных работ в границах территории объекта
культурного наследия (пп. «ж» п. 11(1) Положения о государственной историко-
культурной экспертизе, утвержденного Постановлением Правительства РФ от 15 июля
2009 года № 569) при реализации проекта «Разработка рабочей проектно-сметной
документации по устройству временных мостов (переправ) через водные преграды на
территории выявленного объекта культурного наследия «Дворцово-парковый ансамбль
Усадьба Демидовых «Тайцы» посл. четв. XVIII-XIX вв.» по адресу: Ленинградская
область, Гатчинский муниципальный район, Таицкое городское поселение, г.п. Тайцы» –
«Раздел 12. Иная документация в случаях, предусмотренных федеральными законами.
Обеспечение сохранности объектов культурного наследия». Том 14 (шифр тома: 2020-315-
СОКН), ООО «Профиль», 2021 г.


Историческая иконография. Архивная топография.

Список иллюстраций.

- Илл. 1 План Таицкого государева имения. 1870 г. РГИА. Ф 515, оп. 72, д. 7337, л. 1. (Фрагмент)
- Илл. 2. Главный дом и ограда. («12 видов мызы Тайцы», альбом гравюр и рисунков 1840-е годы, рис. Богданович. Грав. Фон Петер. 1840 г.)
- Илл. 3. Часовая башня и ограда. («12 видов мызы Тайцы», альбом гравюр и рисунков 1840-е годы, рис. Богданович. Грав. Фон Петер. 1840 г.)
- Илл. 4. Башенный и Горбатый мосты. («12 видов мызы Тайцы», альбом гравюр и рисунков 1840-е годы, рис. Богданович. Грав. Фон Петер. 1840 г.)
- Илл. 5. Центральная часть усадьбы. 1870 г. РГИА. Ф 515, оп. 72, д. 7337, л. 1. (Фрагмент)
- Илл. 6. Часовая башня до оштукатуривания. (Фото около 1900 г.) Снимок с юга.
- Илл. 7. Горбатый мост. (Фото 1900 г.) Снимок с севера, в сторону усадьбы.
- Илл. 8. Ворота в Зверинец и фрагмент ограды. (Колоризированное фото 1900-х годов) Снимок с юга, в сторону усадьбы.
- Илл. 9. Западный фасад Главного дома и статуя Сталина, стоящая не по центру газона. (1940 г.)
- Илл. 10. Южный столб ворот с вазой. (1949 г.)



Илл. 1 План Таицкого государева имения. 1870 г. РГИА. Ф 515, оп. 72, д. 7337, л. 1. (Фрагмент)



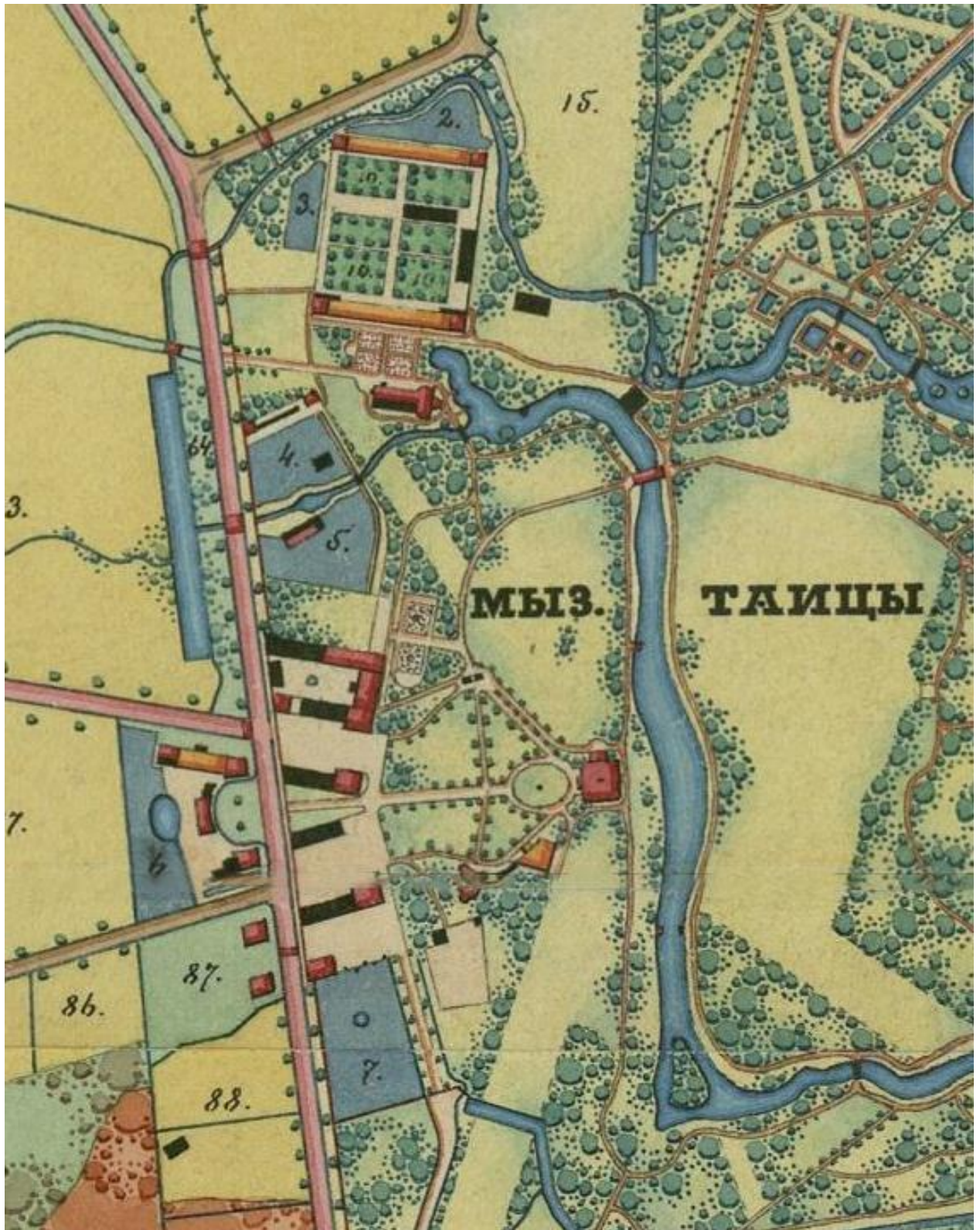
Илл. 2. Главный дом и ограда. («12 видов мызы Тайцы», альбом гравюр и рисунков 1840-е годы, рис. Богданович. Грав. Фон Петер. 1840 г.)




Илл. 3. Часовая башня и ограда. («12 видов мызы Тайцы», альбом гравюр и рисунков 1840-е годы, рис. Богданович. Грав. Фон Петер. 1840 г.)




Илл. 4. Башенный и Горбатый мосты. («12 видов мызы Тайцы», альбом гравюр и рисунков 1840-е годы, рис. Богданович. Грав. Фон Петер. 1840 г.)




Илл. 5. Центральная часть усадьбы. 1870 г. РГИА. Ф 515, оп. 72, д. 7337, л. 1. (Фрагмент)



Илл. 6. Часовая башня до оштукатуривания. (Фото около 1900 г.) Снимок с юга.



Илл. 7. Горбатый мост. (Фото 1900 г.) Снимок с севера, в сторону усадьбы.



Илл. 8. Ворота в Зверинец и фрагмент ограды. (Колоризированное фото 1900-х годов) Снимок с юга, в сторону усадьбы.



Илл. 9. Западный фасад Главного дома и статуя Сталина, стоящая не по центру газона. (1940 г.)



Илл. 10. Южный столб ворот с вазой. (1949 г.)

по результатам ГОСУДАРСТВЕННОЙ ИСТОРИКО-КУЛЬТУРНОЙ ЭКСПЕРТИЗЫ
раздела документации, обосновывающего меры по обеспечению сохранности
выявленного объекта культурного наследия «Дворцово-парковый ансамбль усадьбы
Демидовых «Тайцы», посл. четв. XVIII-XIX вв.»: «Парк, 1773-1781 гг., 1-я треть XIX в.,
1870-е гг., Геккель К.К., 1881 г., 1897 г.», «Горбатый мост на Большой протоке, кон. XVIII
в.», расположенного по адресу: Ленинградская обл., Гатчинский район, Таицкое
городское поселение, гп. Тайцы при проведении земляных, мелиоративных и (или)
хозяйственных работ, предусмотренных статьей 25 Лесного кодекса Российской
Федерации работ по использованию лесов и иных работ в границах территории объекта
культурного наследия (пп. «ж» п. 11(1) Положения о государственной историко-
культурной экспертизе, утвержденного Постановлением Правительства РФ от 15 июля
2009 года № 569) при реализации проекта «Разработка рабочей проектно-сметной
документации по устройству временных мостов (переправ) через водные преграды на
территории выявленного объекта культурного наследия».



АДМИНИСТРАЦИЯ ЛЕНИНГРАДСКОЙ ОБЛАСТИ
КОМИТЕТ ПО КУЛЬТУРЕ ЛЕНИНГРАДСКОЙ ОБЛАСТИ

ПРИКАЗ

«17» июля 2020 г.

№ 01-03/20-201
Санкт-Петербург

**Об установлении предмета охраны
объекта культурного наследия «Парк», 1773-1781 гг., 1-я треть XIX в., 1870-е
гг., Геккель К.К., 1881 г., 1897 г., входящего в состав выявленного объекта
культурного наследия «Дворцово-парковый ансамбль усадьбы Демидовых
«Тайцы», посл.четв. XVIII-XIX вв., по адресу: Ленинградская область,
Гатчинский район, Таицкое городское поселение, гп. Тайцы, в границах
проектирования участка «Большая поляна»**

В соответствии со ст. 9.2, 33, 43.7 Федерального закона от 25 июня 2002 года № 73-ФЗ «Об объектах культурного наследия (памятниках истории и культуры) народов Российской Федерации», ст. 4 областного закона Ленинградской области от 25 декабря 2015 года № 140-оз «О государственной охране, сохранении, использовании и популяризации объектов культурного наследия (памятников истории и культуры) народов Российской Федерации, расположенных на территории Ленинградской области», п. 2.2.2. Положения о комитете по культуре Ленинградской области, утвержденного постановлением Правительства Ленинградской области от 24 октября 2017 года № 431, и необходимостью проведения работ по сохранению объекта культурного наследия в соответствии с письмом Министерства культуры Российской Федерации от 19 июля 2017 года № 212-01-1-39-ВА, приказываю:

1. Установить предмет охраны в границах проектирования участка «Большая поляна» объекта культурного наследия «Парк», 1773-1781 гг., 1-я треть XIX в., 1870-е гг., Геккель К.К., 1881 г., 1897 г., входящего в состав выявленного объекта культурного наследия «Дворцово-парковый ансамбль усадьбы Демидовых «Тайцы», посл.четв. XVIII-XIX вв., расположенного по адресу: Ленинградская область, Гатчинский район, Таицкое городское поселение, гп. Тайцы, принятого на государственную охрану приказом комитета по культуре Ленинградской области от 04 июля 2016 года № 01-03/16-51, согласно приложению к настоящему приказу.

2. Отделу взаимодействия с муниципальными образованиями, организационной работы и правового сопровождения комитета по культуре Ленинградской области обеспечить размещение настоящего приказа на сайте

комитета по культуре Ленинградской области в информационно-телекоммуникационной сети «Интернет».

3. Настоящий приказ вступает в силу со дня его официального опубликования.

4. Контроль за исполнением настоящего приказа возложить на заместителя председателя комитета – начальника департамента государственной охраны, сохранения и использования объектов культурного наследия.

Председатель комитета




В.О. Цой

Приложение
к приказу комитета по культуре
Ленинградской области
от «17» Июль 2020 г.
№ 01-03/20-201

ПРЕДМЕТ ОХРАНЫ

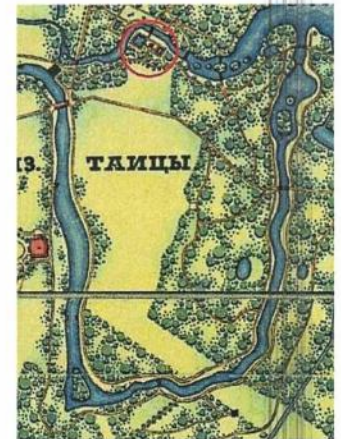
объекта культурного наследия «Парк», 1773-1781 гг., 1-я треть XIX в., 1870-е гг., Геккель К.К., 1881 г., 1897 г., входящего в состав выявленного объекта культурного наследия «Дворцово-парковый ансамбль усадьбы Демидовых «Тайцы», посл.четв. XVIII-XIX вв., по адресу: Ленинградская область, Гатчинский район, Тайцкое городское поселение, гп. Тайцы, в границах проектирования участка «Большая поляна»


№ п/п	Видовая принадлежность предмета охраны	Предмет охраны	Фотография
1.	Объемно-пространственное и планировочное решение, рельеф:	<p>1. Местоположение Большой поляны – ландшафтный район в центральной части дворцово-паркового ансамбля усадьбы Демидовых «Тайцы», представляющий собой остров общей площадью 11.9 га, омываемый с северной стороны рекой Верево, с остальных сторон – Большой протокой. (На схеме: красная линия - граница выявленного объекта культурного наследия «Дворцово-парковый ансамбль усадьбы Демидовых «Тайцы», белая линия – граница участка «Большая поляна»)</p> <p>2. Сочетание открытого пространства (поляны), полуоткрытых пространств (участки с группами и</p>	 <p>The photograph shows an aerial view of a park area. A red line outlines a large, irregularly shaped area, which is the subject of the cultural heritage protection. A white line outlines a smaller, more rectangular area within the red boundary, representing the 'Bольшая поляна' (Big meadow) plot. The surrounding area includes fields, roads, and some buildings.</p>

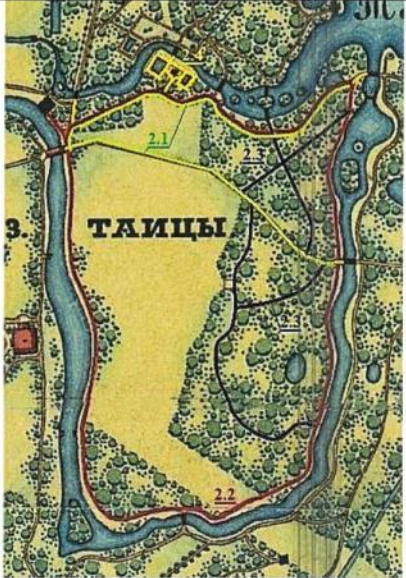



одиночными деревьями) и закрытых пространств (массивов).


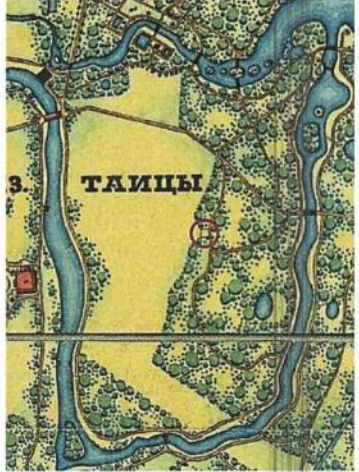









3. Местоположение утраченных сооружений:
1) Купальни – утрачены.



		<p>4. Планировочная система Большой поляны:</p> <p>1) Элементы объемно-пространственной структуры:</p> <p>1.1) Северо-западный открытый участок – поляна площадью около 3.6 га с преимущественно равнинным рельефом, с небольшими группами насаждений по западной границе: группа насаждений перед Горбатым мостом вдоль дороги (утрачена), два массива насаждений треугольного контура разного размера напротив усадебного дома (частично утрачены).</p> <p>1.2) Просека шириной около 40м в южной части Большой поляны, проложенная в направлении северо-запад – юго-восток, открывающая вид на усадебный дом, с равнинным рельефом (большой частью утрачена).</p> <p>1.3) Закрытые пространства древесных массивов, преимущественно равнинного рельефа, с прудом Родителей и купальнями, с юго-западного края (до просеки) и в восточной половине острова (севернее просеки), а также неширокой полосой по северному краю поляны.</p> <p>2) Исторические дороги (пешеходные и проезжие):</p> <p>2.1) Транзитная дорога (контур большей частью</p>	
--	--	--	---

		<p>сохранен, покрытие утрачено) – местоположение (идет через поляну от Горбатого моста в продолжение его оси примерно на 35 м, далее с двумя плавными поворотами уходит в закрытый массив и ведет к утраченному мосту на восточном берегу острова), характер (пешеходная, проезжая), покрытие (набивное).</p> <p>2.2) Кольцевая дорожка вдоль береговой линии (контур частично сохранен, покрытие утрачено) – местоположение (идет вдоль всей береговой линии острова), характер (пешеходная), покрытие (набивное).</p> <p>2.3) Прогулочные дорожки в древесном массиве (контур практически утрачен, покрытие утрачено) – местоположение (восточная часть острова, закрытое пространство древесного массива), характер (пешеходные), покрытие (набивное).</p> <p>2.4) система дорожек вокруг Купален (утраченное сооружение) – местоположение (северная часть острова), характер (пешеходные), покрытие (набивное) - утрачено, контур - утрачен.</p> <p>2.5) площадка для отдыха квадратной формы в нише древесного массива (утрачена) –</p>	   
--	--	--	--

		<p>местоположение (центр восточной кромки открытого пространства поляны), с видом на поляну.</p>	   
		<p>3) Пруд Родителей (контур частично сохранен, вода отсутствует) – местоположение (юго-восточный участок острова, закрытый массив), абрис береговых линий, берегоукрепление (одернованные откосы).</p>	

		<p>5. Видовые точки и панорамные перспективные виды:</p> <ol style="list-style-type: none"> 1) панорама от Горбатого моста на поляну; 2) виды с разных точек дорог, идущих по поляне, на усадебный дом; 3) вид на поляну (утрачен) с квадратной площадки для отдыха, расположенной в нише восточного древесного контура поляны; 4) панорамный вид на западный участок просеки (утрачен) с южной части открытого пространства поляны; 5) виды с разных точек просеки (включая пересекающую просеку дорожку) на усадебный дом (утрачены); 6) виды с прогулочных дорожек на старовозрастные деревья. 	  
2.	Зеленые насаждения:	<p>1. Породный состав: деревья – береза пушистая, вяз шершавый, дуб черешчатый, ель европейская, ива ломкая, клен остролистный, липа европейская, лиственница европейская, рябина обыкновенная, сосна обыкновенная, черемуха обыкновенная, ясень обыкновенный; кустарник – жимолость обыкновенная, карагана древовидная, крыжовник, лещина обыкновенная, роза майская, рябинник рябинолистный, смородина</p>	 

		<p>черная, черемуха обыкновенная.</p> <p>2. Зеленые насаждения (массивы, группы, одиночные посадки):</p> <p>2.1) плотный древесный массив, выполняющий роль древесной кулисы восточной границы открытого пространства поляны – местоположение (частично утрачено), плотность древесных посадок;</p> <p>2.2) древесно-кустарниковые группы по две стороны дороги при входе на поляну с Горбатого моста (утрачены) – местоположение, абрис групп;</p> <p>2.3) два массива насаждений треугольного контура разного размера напротив усадебного дома (частично утрачены) – местоположение, абрис групп и старовозрастные деревья внутри, попадающие в исторический контур;</p> <p>2.4) старовозрастная лиственница, расположенная на центральной оси просеки, на ее западной границе – местоположение, породный состав;</p> <p>2.5) группы старовозрастных деревьев однородного и смешанного породного состава на всей территории Большой поляны – местоположение, породный состав (липа,</p>	  
--	--	---	--

		дуб, ель, сосна); 2.6) одиночно стоящие старовозрастные деревья вдоль кольцевой прогулочной дорожки – местоположение, породный состав (липа, дуб, ясьень, клен, ель, сосна).	
--	--	---	--

Предмет охраны может быть уточнен в процессе проведения историко-культурных, научных и ремонтно-реставрационных исследований и работ.



АДМИНИСТРАЦИЯ ЛЕНИНГРАДСКОЙ ОБЛАСТИ
КОМИТЕТ ПО КУЛЬТУРЕ ЛЕНИНГРАДСКОЙ ОБЛАСТИ

ПРИКАЗ

«16» июня 2020 г.

№ 01-03/20-177
Санкт-Петербург

**Об установлении предмета охраны
объекта культурного наследия «Горбатый мост на Большой протоке»,
кон. XVIII в., входящего в состав выявленного объекта культурного наследия
«Дворцово-парковый ансамбль усадьбы Демидовых «Тайцы», посл.четв.
XVIII-XIX вв., по адресу: Ленинградская область, Гатчинский район,
Таицкое городское поселение, гп. Тайцы**

В соответствии со ст. 9.2, 33, 43.7 Федерального закона от 25 июня 2002 года № 73-ФЗ «Об объектах культурного наследия (памятниках истории и культуры) народов Российской Федерации», ст. 4 областного закона Ленинградской области от 25 декабря 2015 года № 140-оз «О государственной охране, сохранении, использовании и популяризации объектов культурного наследия (памятников истории и культуры) народов Российской Федерации, расположенных на территории Ленинградской области», п. 2.2.2. Положения о комитете по культуре Ленинградской области, утвержденного постановлением Правительства Ленинградской области от 24 октября 2017 года № 431, и необходимостью проведения работ по сохранению объекта культурного наследия в соответствии с письмом Министерства культуры Российской Федерации от 19 июля 2017 года № 212-01-1-39-ВА, приказываю:

1. Установить предмет охраны объекта культурного наследия «Горбатый мост на Большой протоке», кон. XVIII в., входящего в состав выявленного объекта культурного наследия «Дворцово-парковый ансамбль усадьбы Демидовых «Тайцы», посл.четв. XVIII-XIX вв., расположенного по адресу: Ленинградская область, Гатчинский район, Таицкое городское поселение, гп. Тайцы, принятого на государственную охрану приказом комитета по культуре Ленинградской области от 04 июля 2016 года № 01-03/16-51, согласно приложению к настоящему приказу.



2. Отделу взаимодействия с муниципальными образованиями, организационной работы и правового сопровождения комитета по культуре Ленинградской области обеспечить размещение настоящего приказа на сайте комитета по культуре Ленинградской области в информационно-телекоммуникационной сети «Интернет».

Приложение
к приказу комитета по культуре
Ленинградской области
от «16» июня 2020 г.
№ 01-03/20-177

ПРЕДМЕТ ОХРАНЫ

объекта культурного наследия «Горбатый мост на Большой протоке»,
кон. XVIII в., входящего в состав выявленного объекта культурного наследия
«Дворцово-парковый ансамбль усадьбы Демидовых «Тайцы», посл. четв.
XVIII-XIX вв., по адресу: Ленинградская область, Гатчинский район,
Тайцкое городское поселение, гп. Тайцы

№ п/п	Виды предмета охраны	Элементы предмета охраны	Фотофиксация
1	2	3	4
1	Объёмно-пространственное и планировочное решение территории	<p>Исторически-сложившееся объёмно-пространственное и планировочное решение участка в установленных границах.</p> <p>Местоположение объекта на территории усадьбы Демидовых «Тайцы», ориентация моста по оси запад-восток. Устроен через Большую протоку, располагается в северной части Собственного садика и соединяет его с Большой поляной.</p>	 <p>1.«Конюшня на 35 стойл» (стена здания в руин.состоянии) 2.«Кучерская» 3.«Ограда каменная со столбом,1772-1781 гг., 1880-е гг...» Решетка с воротами и каменными воротными столбами, 1772-1781 гг., 1870 г., 1885 г.» 3.1 Участок каменной ограды; 3.2 Участок из восьми сохранившихся колонн тосканского ордера с решётчатым (металл) и каменным ограждением, воротами (ворота</p>

			<p>воссозданы, не исторические)</p> <p>3.3 Участок каменной ограды с прямоугольным каменный столбом ворот</p> <p>4.«Южная конюшня»</p> <p>5.«Конюшня на 8 стойл»</p> <p>6.«Дом управляющего»</p> <p>7.«Каретный сарай»</p> <p>8.«Кладовая» (здание - утрачено)</p> <p>9.Горбатый мост</p> <p>10.Часовая башня</p> <p>11. Солнечные часы (текущее расположение)</p> <p>12. Солнечные часы (историческое расположение)</p>
2	<p>Объемно-пространственное и объемно-планировочное решения</p>	<p>Плановые размеры, высотные отметки, исторические габариты и конфигурация каменного однопролетного арочного моста с береговыми устоями и радиально расширяющимися открылками на восточном и западном берегах.</p> <p>По краям пешеходной зоны моста – борта из гранитных блоков с наружным валиком, между которых устроена вымостка булыжником.</p> <p>Поверх бортов – ограждение в виде гранитных тумб и металлических перилл, повторяющих арочную форму</p>	 <p>Титул. Горбатый Мост.</p> 

		<p>моста. Историческое объемно- планировочное решение габаритах исторических конструкций.</p>	<p>В</p> 
3	<p>Архитектурн о- художествен ное решение</p>	<p>Общий вид и материал каменный (известняковый) однопролетный арочный мост с береговыми устоями и радиально расширяющимися открылками на восточном и западном берегах. Форма, материал, габариты и общий вид ограждения моста – гранитные тумбы, установленные поверх гранитных блоков бортов моста с периллами из металлических труб, повторяющих</p>	

		<p>арочную форму моста.</p> <p>Трубы установлены в двух уровнях, в середине каждой секции ограждения установлена дополнительная центральная стойка из аналогичной трубы.</p> <p>Количество тумб ограждения – по 6 штук на северном и южном фасадах.</p> <p>Сохранившиеся фрагменты облицовки фасадов.</p> <p>Вид и материал отделки фасадов моста – кладка известняковых плит со шлифованной поверхностью пяти сторон, тыльная сторона – колотая.</p> <p>Каждый ряд облицовочной кладки имел единую толщину, однако от ряда к ряду толщина варьировалась в пределах 90-140мм.</p> <p>Длина блоков различна.</p> <p>Облицовка пролетной части моста аналогична – блоками из известняка, расположенными перпендикулярно арке.</p> <p>По центру арки – массивный</p>	  
--	--	---	--

		<p>замковый камень. Сохранившиеся гранитные блоки бортов моста. Форма, габариты, материал и конструкция пешеходной зоны моста – пешеходная зона выполнена из булыжника, уложенного поверх кладки устоев и свода. По северной и южной граням зоны – борта, выполненные из гранитных блоков. Гранитные блоки бортов в плане имеют прямоугольную форму, ширина единая, длина различна, поверхность – бучардированная. Для повторения расширения на открылках часть блоков имеют поворотную форму. В сечении блоков выполнен круглый валик, направленный в сторону от моста.</p>	
--	--	--	--

4	<p>Конструктивная система объекта</p>	<p>Местоположение, габариты, материал и техника исполнения устоев моста – на западном и восточным берегах Большой протоки, сформированы забутовкой колотых известняковых блоков различного размера на известковом растворе.</p> <p>Местоположение, габариты, материал и техника исполнения пролета моста – между береговыми устоями, арочного типа, выполнен из двух рядов колотых известняковых блоков различного размера, уложенных с перевязкой швов на известковом растворе.</p> <p>Местоположение, габариты, материал и техника исполнения открылков – на западном и восточным берегах Большой протоки, радиально расходятся от устоев, расширяя пешеходную зону.</p> <p>Открылки симметричны относительно продольной оси</p>	   
---	---------------------------------------	--	--

по результатам ГОСУДАРСТВЕННОЙ ИСТОРИКО-КУЛЬТУРНОЙ ЭКСПЕРТИЗЫ
раздела документации, обосновывающего меры по обеспечению сохранности
выявленного объекта культурного наследия «Дворцово-парковый ансамбль усадьбы
Демидовых «Тайцы», посл. четв. XVIII-XIX вв.»: «Парк, 1773-1781 гг., 1-я треть XIX в.,
1870-е гг., Геккель К.К., 1881 г., 1897 г.», «Горбатый мост на Большой протоке, кон. XVIII
в.», расположенного по адресу: Ленинградская обл., Гатчинский район, Таицкое
городское поселение, гп. Тайцы при проведении земляных, мелиоративных и (или)
хозяйственных работ, предусмотренных статьей 25 Лесного кодекса Российской
Федерации работ по использованию лесов и иных работ в границах территории объекта
культурного наследия (пп. «ж» п. 11(1) Положения о государственной историко-
культурной экспертизе, утвержденного Постановлением Правительства РФ от 15 июля
2009 года № 569) при реализации проекта «Разработка рабочей проектно-сметной
документации по устройству временных мостов (переправ) через водные преграды на
территории выявленного объекта культурного наследия «Дворцово-парковый ансамбль
Усадьба Демидовых «Тайцы» посл. четв. XVIII-XIX вв.» по адресу: Ленинградская
область, Гатчинский муниципальный район, Таицкое городское поселение, г.п. Тайцы» –
«Раздел 12. Иная документация в случаях, предусмотренных федеральными законами.
Обеспечение сохранности объектов культурного наследия». Том 14 (шифр тома: 2020-315-
СОКН), ООО «Профиль», 2021 г.



ПРАВИТЕЛЬСТВО
ЛЕНИНГРАДСКОЙ ОБЛАСТИ
КОМИТЕТ ПО КУЛЬТУРЕ
ЛЕНИНГРАДСКОЙ ОБЛАСТИ

ул. Смольного, д. 3, Санкт-Петербург, 191311



Комитет по культуре
Ленинградской
области
01-10-9425/2020-0-1
03.12.2020

РАЗРЕШЕНИЕ

на проведение работ по сохранению объекта культурного наследия, включенного в единый государственный реестр объектов культурного наследия (памятников истории и культуры) народов Российской Федерации, или выявленного объекта культурного наследия № 04-02/20-110 от 03.12.2020

В соответствии с пунктом 2 статьи 45 Федерального закона от 25 июня 2002 года N 73-ФЗ "Об объектах культурного наследия (памятников истории и культуры) народов Российской Федерации"

Выдано Обществу с ограниченной ответственностью «Профиль»

(полное наименование юридического лица с указанием его организационно-правовой формы или

Директор Соловьев В.А.

Ф.И.О. - индивидуального предпринимателя-проводящей(го) работы по сохранению объектов культурного наследия)

ИНН

7 8 0 2 1 8 2 3 8 0

ОГРН/ОГРНИП

1 0 3 7 8 0 4 0 3 5 8 5 1

Адрес места нахождения (места жительства)

194044 г. Санкт-Петербург

(индекс) (Субъект Российской Федерации, город)

ул. Чугунная, д. 4 А 500

(улица) (дом) (корп./стр.) (офис/кв.)

Лицензия на осуществление деятельности по сохранению объектов культурного наследия:

Выдана

МКРФ 02430

от 06 апреля 2015 года
Переоформлена на основании
приказа № 433 от 15 апреля 2019

(N лицензии)

(дата выдачи лицензии)

Виды работ: Проведение научно-исследовательских и изыскательских работ.

Виды работ, планируемые к выполнению в рамках проведения научно-исследовательских, изыскательских работ:

1. Выполнение зондажей путем бурения скважин для отбора проб грунта в рамках инженерно-геологических изысканий;
2. Инженерно-экологические изыскания;
3. Инженерно-геодезические изыскания;

на территории выявленного объекта культурного наследия: «Дворцово-парковый ансамбль «Усадьба Демидовых «Тайцы», посл. четв. XVIII – XIX вв.

(наименование и категория историко-культурного значения объекта культурного наследия)

Ленинградская область, Гатчинский район, Гатчинский район, Тайцкое городское поселение, гп. Тайцы.

(адрес места нахождения объекта культурного наследия по данным органов технической инвентаризации)

Примечание: В случае обнаружения в ходе проведения земляных работ объекта, обладающего признаками объекта культурного наследия, в том числе, объекта археологического наследия, исполнитель работ обязан будет в течение трех дней со дня обнаружения такого объекта уведомить органы охраны памятников и в соответствии со п. 4. ст. 36 федерального закона от 25 июня 2002 года № 73-ФЗ «Об объектах культурного наследия (памятниках истории и культуры) народов Российской Федерации», приостановить все работы на данной территории.

Основание для выдачи разрешения:

Договор – подряда (контракт) на выполнение работ:

1. Государственный контракт № 13 от 19 октября 2020 года между Государственным бюджетным учреждением культуры ленинградской области «Парковое агентство» и Обществом с ограниченной ответственностью «Профиль» на выполнение работ по разработке рабочей проектно-сметной документации по устройству временных мостов (переправ) через водные преграды на территории выявленного объекта культурного наследия «Дворцово-парковый ансамбль «Усадьба Демидовых «Тайцы», посл. четв. XVIII – XIX вв.

Согласно	- Схеме (графический план), изображающей места проведения натурных исследований в виде зондажей (скважин). (приложение 1 к настоящему разрешению)
----------	--

(наименование проектной документации, рабочей документации или схем (графического плана))

Разработанной ООО «Профиль»

(полное наименование с указанием организационно-правовой формы организации)

ИНН

7 8 0 2 1 8 2 3 8 0

ОГРН/ОГРНИП

1 0 3 7 8 0 4 0 3 5 8 5 1

Лицензия на осуществление деятельности по сохранению объектов культурного наследия

МКРФ 02430

от 06 апреля 2015 года

(N лицензии)

(дата выдачи лицензии)

Адрес места нахождения (места жительства)

194044

г. Санкт-Петербург

(индекс) (Субъект Российской Федерации, город)

ул. Чугунная, д. 4

А

500

(улица) (дом) (корп./стр.) (офис/кв.)

Согласованных	-
---------------	---

(наименование органа, дата и N согласования документации)

Авторский надзор:	Не предусмотрено законодательством РФ
-------------------	---------------------------------------

ИНН

-	-	-	-	-	-	-	-	-	-
---	---	---	---	---	---	---	---	---	---

ОГРН/ОГРНИП

-	-	-	-	-	-	-	-	-	-	-	-	-	-	-	-	-	-	-	-
---	---	---	---	---	---	---	---	---	---	---	---	---	---	---	---	---	---	---	---

Адрес места нахождения организации

-	-
---	---

(индекс) (Субъект Российской Федерации, город)

-	-	-	-
---	---	---	---

(улица) (дом) (корп./стр.) (офис/кв.)

Научное руководство: Не предусмотрено законодательством РФ

Технический надзор:	Не предусмотрено законодательством РФ
---------------------	---------------------------------------

ИНН

-	-	-	-	-	-	-	-	-	-
---	---	---	---	---	---	---	---	---	---

ОГРН/ОГРНИП

-	-	-	-	-	-	-	-	-	-	-	-	-	-	-	-	-	-	-	-
---	---	---	---	---	---	---	---	---	---	---	---	---	---	---	---	---	---	---	---

Адрес места нахождения организации

-	-
---	---

(индекс) (Субъект Российской Федерации, город)

-	-	-	-
---	---	---	---

(улица) (дом) (корп./стр.) (офис/кв.)

Разрешение выдано на срок до "_31_" мая 2021 года

Заместитель председателя -
начальник департамента государственной
охраны, сохранения и использования объектов
культурного наследия комитета по культуре
Ленинградской области

(Должность уполномоченного лица
органа охраны)



Г.Е. Лазарева
(Ф.И.О.)

М.П.

по результатам ГОСУДАРСТВЕННОЙ ИСТОРИКО-КУЛЬТУРНОЙ ЭКСПЕРТИЗЫ
раздела документации, обосновывающего меры по обеспечению сохранности
выявленного объекта культурного наследия «Дворцово-парковый ансамбль усадьбы
Демидовых «Тайцы», посл. четв. XVIII-XIX вв.»: «Парк, 1773-1781 гг., 1-я треть XIX в.,
1870-е гг., Геккель К.К., 1881 г., 1897 г.», «Горбатый мост на Большой протоке, кон. XVIII
в.», расположенного по адресу: Ленинградская обл., Гатчинский район, Таицкое
городское поселение, гп. Тайцы при проведении земляных, мелиоративных и (или)
хозяйственных работ, предусмотренных статьей 25 Лесного кодекса Российской
Федерации работ по использованию лесов и иных работ в границах территории объекта
культурного наследия (пп. «ж» п. 11(1) Положения о государственной историко-
культурной экспертизе, утвержденного Постановлением Правительства РФ от 15 июля
2009 года № 569) при реализации проекта «Разработка рабочей проектно-сметной
документации по устройству временных мостов (переправ) через водные преграды на
территории выявленного объекта культурного наследия «Дворцово-парковый ансамбль
Усадьба Демидовых «Тайцы» посл. четв. XVIII-XIX вв.» по адресу: Ленинградская
область, Гатчинский муниципальный район, Таицкое городское поселение, г.п. Тайцы» –
«Раздел 12. Иная документация в случаях, предусмотренных федеральными законами.
Обеспечение сохранности объектов культурного наследия». Том 14 (шифр тома: 2020-315-
СОКН), ООО «Профиль», 2021 г.



Министерство культуры
Российской Федерации

ЛИЦЕНЗИЯ

№ МКРФ 02430 от 6 апреля 2015 г.

На осуществление деятельности по сохранению объектов культурного наследия (памятников истории и культуры) народов Российской Федерации

(указывается конкретный вид лицензируемой деятельности)

Виды работ, выполняемых в составе лицензируемого вида деятельности, в соответствии с частью 2 статьи 12 Федерального закона «О лицензировании отдельных видов деятельности»:

согласно приложению № 1 к лицензии

(указываются в соответствии с перечнем работ, установленным положением о лицензировании соответствующего вида деятельности)

Настоящая лицензия предоставлена:

Обществу с ограниченной ответственностью «Профиль»

ООО «Профиль»

(указывается полное и (в случае, если имеется), сокращенное наименование (в том числе фирменное наименование), организационно-правовая форма юридического лица (фамилия, имя и (в случае, если имеется) отчество индивидуального предпринимателя, данные документа, удостоверяющего его личность)

Основной государственный регистрационный номер юридического лица (индивидуального предпринимателя) (ОГРН) **1037804035851**

Идентификационный номер налогоплательщика (ИНН) **7802182380**

007818

Адрес места нахождения и места осуществления лицензируемого вида деятельности:

194044, г. Санкт-Петербург, Чугунная, д. 4, лит. А, оф. 500

(указываются адрес места нахождения (место жительства – для индивидуального предпринимателя) и адреса мест осуществления работ (услуг), выполняемых (оказываемых) в составе лицензируемого вида деятельности)

Настоящая лицензия предоставлена на срок **бессрочно**

Настоящая лицензия переоформлена на основании решения лицензирующего органа – приказа:

№620 от 6 апреля 2015 г.

№433 от 15 апреля 2019 г.

Настоящая лицензия имеет 1 приложение, являющееся ее неотъемлемой частью на 1 листе.

Заместитель Министра
(должность, уполномоченного лица)



(Handwritten signature)
(подпись уполномоченного лица)

Н.П.Овсиенко
(ф.и.в. уполномоченного лица)



Министерство культуры
Российской Федерации

ПРИЛОЖЕНИЕ № 1

к лицензии № **МКРФ 02430** от **6 апреля 2015 г.**

виды выполняемых работ:

разработка проектной документации по консервации, реставрации и воссозданию объектов культурного наследия (памятников истории и культуры) народов Российской Федерации;

разработка проектной документации по ремонту и приспособлению объектов культурного наследия (памятников истории и культуры) народов Российской Федерации;

реставрация, консервация и воссоздание оснований, фундаментов, кладок, ограждающих конструкций и распорных систем;

реставрация, консервация и воссоздание металлических конструкций и деталей;

реставрация, консервация и воссоздание деревянных конструкций и деталей;

реставрация, консервация и воссоздание декоративно-художественных покрасок, штукатурной отделки и архитектурно-лепного декора;

реставрация, консервация и воссоздание конструкций и деталей из естественного и искусственного камня;

реставрация, консервация и воссоздание произведений скульптуры и декоративно-прикладного искусства;

реставрация, консервация и воссоздание живописи (монументальной, станковой);

реставрация, консервация и воссоздание исторического ландшафта и произведений садово-паркового искусства;

ремонт и приспособление объектов культурного наследия (памятников истории и культуры) народов Российской Федерации.

Заместитель Министра

(должность уполномоченного лица)

(подпись уполномоченного
лица)

Н.П.Овсиенко

(ф.и.о. уполномоченного лица)



007786

ПРИЛОЖЕНИЕ 9

к Акту

по результатам ГОСУДАРСТВЕННОЙ ИСТОРИКО-КУЛЬТУРНОЙ ЭКСПЕРТИЗЫ
раздела документации, обосновывающего меры по обеспечению сохранности
объекта культурного наследия федерального значения «Приоратский парк, середина XVIII
в.», расположенного по адресу: Ленинградская область, Гатчинский муниципальный
район, Гатчинское городское поселение, г. Гатчина, парк «Приоратский», при проведении
земляных, мелиоративных и (или) хозяйственных работ, предусмотренных статьей 25
Лесного кодекса Российской Федерации работ по использованию лесов и иных работ в
границах территории объекта культурного наследия (пп. «ж» п. 11(1) Положения о
государственной историко-культурной экспертизе, утвержденного Постановлением
Правительства РФ от 15 июля 2009 года № 569) при реализации проекта: «Разработка
рабочей проектно-сметной документации по устройству временного моста через ручей на
территории объекта культурного наследия федерального значения «Приоратский парк»,
середина XVIII в., (ансамбль) по адресу: Ленинградская область, Гатчинский
муниципальный район, Гатчинское городское поселение, г. Гатчина, парк «Приоратский»
– «Раздел 12. Иная документация в случаях, предусмотренных федеральными законами.
Обеспечение сохранности объектов культурного наследия». Том 14 (шифр тома: 2020-314-
СОКН), ООО «Профиль», 2021 г.

ДОГОВОР № 01-03/20-21

Санкт-Петербург

«24» марта 2021 года

Полетайкин Вячеслав Владимирович (далее — Эксперт), с одной стороны, и ООО «Профиль», именуемое в дальнейшем ЗАКАЗЧИК, в лице генерального директора Соловьева Владимира Александровича, действующего на основании Устава, с другой стороны, вместе именуемые далее СТОРОНЫ, заключили настоящий Договор о нижеследующем:

1. ПРЕДМЕТ ДОГОВОРА

1.1. Заказчик поручает, а Эксперт обязуется выполнить работы по проведению государственной историко-культурной экспертизы (далее – экспертиза) по представленному Заказчиком разделу проектной документации: «Разработка рабочей проектно-сметной документации по устройству временных мостов (переправ) через водные преграды на территории выявленного объекта культурного наследия «Дворцово-парковый ансамбль Усадьба Демидовых «Тайцы» посл. четв. XVIII-XIX вв.» по адресу: Ленинградская область, Гатчинский муниципальный район, Таицкое городское поселение, г.п. Тайцы – «Раздел 12. Иная документация в случаях, предусмотренных федеральными законами. Обеспечение сохранности объектов культурного наследия». Том 14 (шифр тома: 2020-315-СОКН), ООО «Профиль», 2021 г.

1.2. Результатом работ по Договору является **Акт по результатам государственной историко-культурной экспертизы**, подписанный экспертом. Заказчику передаётся электронная версия акта в формате PDF со всеми приложениями.

1.3. Эксперт обязуется обеспечить выполнение работ в соответствии с требованиями действующего законодательства в сфере охраны объектов культурного наследия, а именно Федерального закона от 25.06.2002 № 73-ФЗ «Об объектах культурного наследия (памятников истории и культуры народов Российской Федерации)», Положения о государственной историко-культурной экспертизе, утвержденного Постановлением Правительства РФ от 15.07.2009 №569.

1.4. Эксперт обязуется устранять замечания Госоргана к подготовленной в рамках исполнения настоящего Договора документации в сроки, согласованные сторонами.

2. СТОИМОСТЬ РАБОТ

2.1. Стоимость работ по Договору определяется Протоколом соглашения о договорной цене между Заказчиком и Экспертом, являющимся неотъемлемой частью настоящего Договора (Приложение №2 к Договору), является коммерческой тайной и не подлежит разглашению третьим лицам.

2.2. Стоимость работ по Договору включает все затраты Эксперта, в том числе связанные с устранением замечаний по требованию Госоргана и организацией работы экспертной комиссии.

3. СРОК ВЫПОЛНЕНИЯ РАБОТ И ДЕЙСТВИЯ ДОГОВОРА

3.1. Срок выполнения работ по проведению государственной историко-культурной экспертизы и передачи Заказчику **Акта по результатам государственной историко-культурной экспертизы**, составляет 120 (сто двадцать) календарных дней со дня заключения договора при условии оплаты (Приложение №2 к Договору), передачи Заказчиком завершённой документации, подлежащей экспертизе и документов, необходимых для проведения экспертизы, список которых установлен Постановлением Правительства РФ от 15.07.2009 №569. Документы предоставляются Эксперту в течение 5 рабочих дней со дня заключения настоящего Договора, в электронном виде на электронный адрес в соответствии с п.5 Договора, в формате PDF. Сроки рассмотрения и согласования Акта по результатам государственной историко-культурной экспертизы устанавливаются регламентом Госоргана.

4. ОТВЕТСТВЕННОСТЬ СТОРОН

4.1. Эксперт обязан обеспечить выполнение Договора в установленный срок.

4.2. За невыполнение или ненадлежащее выполнение обязательств по настоящему Договору Эксперт и Заказчик несут имущественную ответственность в соответствии с действующим законодательством.

4.3. За нарушение Заказчиком сроков выполнения работ по Договору Эксперт обязан по письменному требованию оплатить Заказчику неустойку от общей стоимости по Договору за каждый день просрочки в размере 1/300 от ключевой ставки ЦБ РФ, но не более 20% от цены Договора.

4.4. За нарушение Экспертом сроков оплаты выполненных по Договору работ Заказчик обязан по письменному требованию оплатить Исполнителю неустойку в размере 1/300 от ключевой ставки ЦБ РФ за каждый день просрочки, но не более 20% от цены Договора.

5. УВЕДОМЛЕНИЯ

5.1. Любые уведомления, направляемые Сторонами в рамках настоящего Договора, должны быть оформлены в письменном виде и отправлены по почте заказным или ценным письмом с уведомлением/извещением о вручении (далее - извещение), курьерской службой, либо вручены уполномоченным представителем Стороны, отправляющей такое уведомление, уполномоченному представителю Стороны, принимающей такое уведомление, по акту приема-передачи документов. Датой уведомления считается дата его доставки, указанная в уведомлении о вручении или доставке, либо дата, указанная в акте приема-передачи документов.

6. ПРОЧИЕ УСЛОВИЯ

6.1. До начала выполнения и в процессе проведения экспертизы Эксперт вправе запрашивать у Заказчика документы, необходимые для проведения данной экспертизы, список которых установлен Постановлением Правительства РФ от 15.07.2009 №569.

6.2. Передачу документов для согласования с Госорганом осуществляет Заказчик.

6.3. Право собственности у Заказчика на создаваемую (передаваемую) продукцию наступает с момента полной оплаты работ по Договору.

6.4. К настоящему Договору прилагаются и являются его неотъемлемой частью:

Приложение №1 – Протокол соглашения о договорной цене.

7. РЕКВИЗИТЫ СТОРОН

ЗАКАЗЧИК:

ООО «Профиль»,
Юр. Адрес: 194044, Санкт-Петербург, ул.
Чугунная, д.4а, офис 500
Факт. Адрес: 194044, Санкт-Петербург, ул.
Чугунная, д.4а, офис 500
ИНН 7802182380/КПП 780401001
р/счет 40702810102000001857 в АО "СМП
БАНК", Санкт-Петербург
к/счет 30101810700000000783
БИК 044030783
ОГРН 1037804035851, ОКПО 57921814
ОКВЭД 42.21; 42.22; 45.24; 42.25; 74.20

ЭКСПЕРТ:

Физическое лицо:
Государственный эксперт
Министерства культуры РФ
Полетайкин Вячеслав Владимирович
Паспорт гражданина РФ: 04 04 № 997287
Выдан: 07.10.2005 УВД Октябрьского
района г. Красноярска.
Зарегистрирован по адресу: г. Санкт-
Петербург, Московский проспект, д. 199,
кв. 24
ИНН 246310499875
ПФ № 006 594 569 68



Полетайкин В.В.