



ФЕДЕРАЛЬНОЕ ГОСУДАРСТВЕННОЕ БЮДЖЕТНОЕ УЧРЕЖДЕНИЕ НАУКИ
ИНСТИТУТ ИСТОРИИ МАТЕРИАЛЬНОЙ КУЛЬТУРЫ
РОССИЙСКОЙ АКАДЕМИИ НАУК (ИИМК РАН)

Дворцовая наб., 18, лит. А, Санкт-Петербург, 191186
тел. +7 (812) 5715092, факс +7 (812) 5716271, Эл. почта: admin@archeo.ru
ОКПО: 02698499, ОГРН: 1027809188527, ИНН: 7825004658, КПП: 784101001

УТВЕРЖДАЮ

Заместитель директора ИИМК РАН

Соловьева Н.Ф.

«30» апреля 2021 г.

Акт государственной историко-культурной экспертизы земельного участка, подлежащего воздействию земляных, строительных, мелиоративных и (или) хозяйственных работ, предусмотренных статьей 25 Лесного кодекса Российской Федерации работ по использованию лесов (за исключением работ, указанных в пунктах 3, 4 и 7 части 1 статьи 25 Лесного кодекса Российской Федерации) и иных работ в случае, если федеральный орган охраны объектов культурного наследия и орган охраны объектов культурного наследия субъекта Российской Федерации не имеют данных об отсутствии на указанных землях объектов археологического наследия, включенных в реестр, и выявленных объектов археологического наследия (земельного участка с кадастровым номером 47:01:0108003:3190 по адресу: Ленинградская область, Выборгский район, г. Выборг, ул. Малая Каменная, уч. 10)

Заказчик: ООО «Сервис плюс»

г. Санкт-Петербург
Ленинградская область, Выборгский район
2021

Акт государственной историко-культурной экспертизы земельного участка, подлежащего воздействию земляных, строительных, мелиоративных и (или) хозяйственных работ, предусмотренных статьей 25 Лесного кодекса Российской Федерации работ по использованию лесов (за исключением работ, указанных в пунктах 3, 4 и 7 части 1 статьи 25 Лесного кодекса Российской Федерации) и иных работ в случае, если федеральный орган охраны объектов культурного наследия и орган охраны объектов культурного наследия субъекта Российской Федерации не имеют данных об отсутствии на указанных землях объектов археологического наследия, включенных в реестр, и выявленных объектов археологического наследия (земельного участка с кадастровым номером 47:01:0108003:3190 по адресу: Ленинградская область, Выборгский район, г. Выборг, ул. Малая Каменная, уч. 10)

Настоящий акт государственной историко-культурной экспертизы составлен в соответствии с Положением о государственной историко-культурной экспертизе, утвержденным постановлением Правительства Российской Федерации от 15 июля 2009 г. № 569.

Дата начала проведения экспертизы: «14» марта 2021 г.

Дата окончания экспертизы: «30» апреля 2021 г.

Место проведения экспертизы: г. Санкт-Петербург; Ленинградская область, Выборгский район.

Заказчик экспертизы: ООО «Сервис плюс»

Юридический адрес: 196158, город Санкт-Петербург, Пулковское шоссе, дом 38 корпус 7 литер а, квартира 41

Почтовый адрес: Санкт-Петербург, наб. реки Смоленки, дом 33, офис 6.132

ИНН 7810421909 / КПП 781001001

ОГРН 1157847453906

Тел. 8 (911) 834-479-36

Эл. почта: egorivanugenko@gmail.com

Сведения об экспертной организации:

Полное наименование	Федеральное государственное бюджетное учреждение науки Институт истории материальной культуры Российской академии наук
Краткое наименование	ИИМК РАН

Организационно-правовая форма	Федеральное государственное бюджетное учреждение науки
Ведомственная принадлежность	Министерство науки и высшего образования Российской Федерации
Адрес	Российская Федерация, 191186, Санкт-Петербург, Дворцовая наб. 18, лит. А
Реквизиты	ИНН 7825004658 КПП 784101001 ОГРН: 1027809188527 ОКПО: 0269849 ОКВЭД 72.20

На основании пп. б) п.7 Положения о государственной историко-культурной экспертизе, утвержденного постановлением Правительства Российской Федерации от 15 июля 2009 г. № 569 (в редакции от 27.04.2017) ИИМК РАН соответствует требованию в части кадрового состава, как юридическое лицо, привлекаемое в качестве эксперта (см. Приложение 9).

Сведения об эксперте:

Фамилия, имя, отчество	Субботин Андрей Викторович
Образование	высшее
Специальность	история
Ученая степень (звание)	кандидат исторических наук
Стаж работы	41 год
Место работы и должность	ст.н.с. ИИМК РАН
Реквизиты аттестации	Государственный эксперт по проведению историко-культурной экспертизы (приказ Министерства культуры Российской Федерации № 961 от 20.06.2018 г. «Об утверждении статуса аттестованного эксперта по проведению государственной историко-культурной экспертизы» (п. 3б)) Объекты экспертизы: <ul style="list-style-type: none"> - выявленные объекты культурного наследия в целях обоснования целесообразности включения данных объектов в реестр; - документы, обосновывающие включение объектов культурного наследия в реестр; - документы, обосновывающие исключение объектов культурного наследия из реестра;

	<ul style="list-style-type: none"> - земли, подлежащие воздействию земляных, строительных, мелиоративных, хозяйственных работ, предусмотренных статьей 25 Лесного кодекса Российской Федерации работ по использованию лесов (за исключением работ, указанных в пунктах 3, 4 и 7 части 1 статьи 25 Лесного кодекса Российской Федерации) и иных работ, в случае, если орган охраны объектов культурного наследия не имеет данных об отсутствии на указанных землях объектов культурного наследия, включенных в реестр, выявленных объектов культурного наследия либо объектов, обладающих признаками объекта культурного наследия; - документация, за исключением научных отчетов о выполненных археологических полевых работах, содержащая результаты исследований, в соответствии с которыми определяется наличие или отсутствие объектов, обладающих признаками объекта культурного наследия, на земельных участках, подлежащих воздействию земляных, строительных, мелиоративных, хозяйственных работ, работ по использованию лесов и иных работ; - документация или разделы документации, обосновывающие меры по обеспечению сохранности объекта культурного наследия, включенного в реестр, выявленного объекта культурного наследия либо объекта, обладающего признаками объекта культурного наследия, при проведении земляных, мелиоративных, хозяйственных работ, указанных в настоящей статье работ по использованию лесов и иных работ в границах территории объекта культурного наследия либо на земельном участке, непосредственно связанном с земельным участком в границах территории объекта культурного наследия
--	---

В соответствии с законодательством Российской Федерации эксперт несет ответственность за достоверность сведений, изложенных в заключении экспертизы.

Эксперт Субботин А.В.

Отношения к заказчику

Экспертная организация:

- не участвует в разработке проектной документации на строительство, расширение, реконструкцию, техническое перевооружение, консервацию и ликвидацию, и иное хозяйственное освоение объекта или объектов, в отношении которых проводится экспертиза, или подобной проектной документации;

- не участвует в проектировании или конструировании, изготовлении, поставке, монтаже, ремонте, покупке, владении, эксплуатации или обслуживании технических устройств, применяемых на объекте или других объектах, в отношении которых проводится экспертиза, или подобных конкурентных технических устройств;
- не участвует в проектировании или конструировании, строительстве, ремонте, покупке, владении, эксплуатации или обслуживании зданий и сооружений на объекте или других объектах, в отношении которых проводится экспертиза, или подобных конкурентных зданий и сооружений;
- не имеет с заказчиком отношений общего владения; не имеет с заказчиком конфликта интересов;
- не подлежит непосредственной отчетности тому же вышестоящему управляющему органу, что и заказчик экспертизы;
- не выполняет функции официального представителя заказчика.

Эксперт:

- не имеет родственных связей с заказчиком (его должностными лицами, работниками);
- не состоит в трудовых отношениях с заказчиком;
- не имеет долговых или иных имущественных обязательств перед заказчиком (его должностным лицом или работником), а также заказчик (его должностное лицо или работник) не имеет долговых или иных имущественных обязательств перед экспертом;
- не владеет ценными бумагами, акциями (долями участия, паями в уставных (складочных) капиталах) заказчика;
- не заинтересован в результатах исследований и решений, вытекающих из заключения экспертизы, с целью получения выгоды в виде денег, ценностей, иного имущества, услуг имущественного характера или имущественных прав для себя или третьих лиц.

Основание проведения государственной историко-культурной экспертизы

1. Федеральный закон от 25.06.2002 № 73-ФЗ «Об объектах культурного наследия (памятниках истории и культуры) народов Российской Федерации».

2. Положение о государственной историко-культурной экспертизе, утвержденное Постановлением Правительства РФ от 15.07.2009 № 569 и последующие дополнения к нему.

3. Договор между ИИМК РАН и Заказчиком № 54/03/2021 от 14 марта 2021 года.

4. Письмо Комитета по Культуре Ленинградской области № 01-10-11163/2020-0-1 от 21.12.20120 г.

Цель и объект экспертизы

Цель экспертизы: определение наличия или отсутствия объектов культурного наследия, включенных в реестр, выявленных объектов культурного наследия, либо объектов, обладающих признаками объекта культурного наследия, на земельном участке с кадастровым номером 47:01:0108003:3190 по адресу: Ленинградская область, Выборгский район, г. Выборг, ул. Малая Каменная, уч. 10

Объект экспертизы: земельный участок с кадастровым номером 47:01:0108003:3190 по адресу: Ленинградская область, Выборгский район, г. Выборг, ул. Малая Каменная, уч. 10.

Перечень документов, представленных Заказчиком

- Копия письма Комитета по Культуре Ленинградской области № 01-10-11163/2020-0-1 от 21.12.20120г.
- Схема расположения земельного участка на кадастровой карте территории.
- Копия градостроительного плана земельного участка № РФ-47-4-05-1-01-2021-0064.
- Копия Выписки из Единого государственного реестра недвижимости об объекте недвижимости № 99/2020/345873528 от 02.09.2020.

Перечень документов и материалов, привлекаемых при проведении экспертизы, а также использованной для нее специальной, технической и справочной литературы

1. Основы законодательства Российской Федерации о культуре, утв. Верховным Советом РФ 9 октября 1992 г. N 3612-1.
2. Федеральный закон РФ от 25 июня 2002 г. №73-ФЗ "Об объектах культурного наследия (памятниках истории и культуры) народов Российской Федерации".
3. Положение о государственной историко-культурной экспертизе, утв. Постановлением Правительства от 15 июля 2009 г. № 569.
4. Правила выдачи, приостановления и прекращения действия разрешений (открытых листов) на проведение работ по выявлению и изучению объектов археологического наследия, утвержденные Постановлением Правительства Российской Федерации от 20.02.2014 № 127.

5. Положение о порядке проведения археологических полевых работ и составления научной отчетной документации, утвержденное постановлением Бюро Отделения историко-филологических наук Российской академии наук от 20.06.2018 № 32.

6. Приказ Министерства культуры Российской Федерации от 1 сентября 2015 г. N 2328 "Об утверждении перечня отдельных сведений об объектах археологического наследия, которые не подлежат опубликованию".

7. Закон Ленинградской области от 25.12.2015 № 140-оз "О государственной охране, сохранении, использовании и популяризации объектов культурного наследия (памятников истории и культуры) народов Российской Федерации, расположенных на территории Ленинградской области"

8. СП 42.13330.2011 Градостроительство. Планировка и застройка городских и сельских поселений. Актуализированная редакция СНиП 2.07.01-89.

9. Положение о едином государственном реестре объектов культурного наследия (памятников истории и культуры) народов Российской Федерации, утвержденное приказом Министерства культуры Российской Федерации от 30.10.2011 № 954.

10. Археология СССР. Финно-угры и балты в эпоху Средневековья. М., 1987.

11. Бельский С.В. Погребальный памятники Карельского перешейка и Северного Приладожья XI-XV вв. (Хронология вещевых комплексов) // Автореферат на соиск. степ. к. и. н., СПб, 2013

12. Бельский С.В. Могильник Кюлялахти Калмистомяки в Северо-Западном Приладожье (археологические исследования 2006–2009 годов). СПб, 2012. (Свод археологических источников Кунсткамеры; вып. 3)

13. Бискэ Г.С. Четвертичные отложения и геоморфология Карелии. Петрозаводск, 1959

14. Геоморфология и четвертичные отложения северо-запада европейской части СССР. Л., 1969 г

15. Герасимов Д.В. 2003. История изучения, хронология и периодизация памятников эпохи неолита юга Карельского перешейка. // Археологическое наследие Санкт-Петербурга. Вып. 1. СПб. С. 12-24

16. Герасимов Д.В. Динамика каменных индустрий мезолита – неолита Карельского перешейка // Автореферат на соиск. степ. К. и. н., СПб, 2012

17. Герасимов Д.В., Бельский С.В., Лисицын С.Н. 2007. Археологические памятники Хейнийокского пролива: исследования Карельского археологического отряда МАЭ РАН в 2006 г. // Научные исследования и музейные проекты МАЭ РАН в 2006 г

18. Герасимов Д.В., Крийска А., Лисицын С.Н. 2010. Освоение побережья Финского залива Балтийского моря в каменном веке // Материалы III Северного

археологического конгресса. Екатеринбург. Ханты-Мансийск. "ИздатНаукаСервис". С. 28-53

19. Герасимов Д.В., Лисицын С.Н., Тимофеев В.И. 2003. Материалы к археологической карте Карельского перешейка (коллективная монография) СПб.

20. Гурина Н.Н. Древняя история северо-запада европейской части СССР. М.-Л., 1961 г.

21. Долуханов П.М. Послеледниковая история Балтики и хронология неолита // Новые методы в археологических исследованиях. М.; Л., 1963. С. 57–76.

22. Кирпичников А.Н. Историко-археологические исследования древней Корелы (Корельский город XIV в.) // Финно-угры и славяне. Л., 1979. С. 52–74.

23. Кирпичников А.Н., Петренко В.П. Тиверский городок // КСИА. Вып. 139. 1974. С. 106–113.

24. Кирпичников А.Н., Сакса А.И. Финское население в составе северорусских средневековых городов // Старая Ладога и проблемы археологии Северной Руси. СПб, 2002. С. 134–144.

25. Кочуркина С.И. Археологические памятники корелы. V–XV вв. Л., 1981.

26. Лапшин В.А. Археологическая карта Ленинградской области. Ч. 1. Западные районы. Л., 1990.

27. Лапшин В.А. Археологическая карта Ленинградской области. Ч. 2. Восточные и северные районы. СПб, 1995

28. Равдоникас В.И. Археологические памятники западной части Карело-Финской ССР // КСИИМК. Вып. VII. 1940.

29. Саватеев Ю.А. Археологические исследования на территории Карелии // Средневековые поселения Карелии и Приладожья. Петрозаводск, 1978. С. 5–40.

30. Сакса А.И. Археологические памятники Карельского перешейка конца I — начала II тыс. н. э. // IX Всесоюзная конференция по изучению истории, экономики, литературы и языка Скандинавских стран и Финляндии. Тезисы докладов. Тарту, 1982. С. 194–195.

31. Сакса А.И. Археологическое наследие древней корелы // Культурное наследие Российского государства. Вып. 2. СПб., 2000. С. 121–129.

32. Сакса А.И. Карелия и Ладожская область в I — начале II тыс. н. э. // Ладога и Северная Европа. Вторые чтения памяти Анны Мачинской. Старая Ладога 22–23 декабря 1996 г. Материалы к чтениям. СПб., 1996. С. 15–17.

33. Сакса А.И. Комплекс археологических памятников у д. Ольховка (Лапинлахти) // Новое в археологии СССР и Финляндии. Л., 1984. С. 112–117.

34. Сакса А.И. С15 Древняя Карелия в конце I - начале II тыс. н.э. Происхождение, история и культура населения летописной Карельской земли. СПб, 2010.

35. Хуурре М. Концепции финских археологов о происхождении племени карелов и культуры Карелии в эпоху железного века // Финно-угры и славяне. Л., 1979. С. 138–142.

36. Uino P. Ancient Karelia. Archaeological studies. Muinais-Karjala. Arkeologisiatutkimuksia // Suomenmuinaismuistoyhdistyksen aikakauskirja 104. Helsinki, 1997.

Сведения об обстоятельствах, повлиявших на процесс проведения и результаты экспертизы

Обстоятельства, повлиявшие на процесс проведения и результаты экспертизы, отсутствуют.

Сведения о проведенных исследованиях

В процессе государственной историко-культурной экспертизы:

- проведены полевые научно-исследовательские археологические работы (разведки);
- подготовлен отчет о проведении полевых научно-исследовательских археологических работ;
- выполнен анализ действующего законодательства в сфере охраны культурного наследия;
- выполнен анализ документов и материалов, полученных для проведения экспертизы по объекту с формулировкой выводов;
- оформлены результаты государственной историко-культурной экспертизы в виде Акта.

Факты и сведения, выявленные и установленные в результате проведенных исследований

Участок находится в Ленинградской области, г. Выборг, микрорайон Петербургский.

Общая площадь территории обследования – 2 Га. Участок имеет форму неправильного многоугольника, вытянут по направлению северо-северо-восток – юго-юго-запад, максимальная протяженность проектируемого объекта с запада на восток – 250 м, с севера на юг – 165 м.

Непосредственно участок производства работ представляет собой массивный выход гранитной скалы, возвышающейся над окружающей территорией на высоту до 8 метров. На момент проведения обследования площадка и окружающая территория

представляют собой лесной массив средневозрастных, преимущественно хвойных деревьев. С севера массив граничит с городской застройкой южнее улицы Аристарха Макарова (многоквартирные жилые дома №№ 2 и 4, территория двух детских садов), с востока и юго-востока ограничен улицей Большая Каменная, с юга – полотном железной дороги, с запада – проспектом Победы.

Почвенный покров скудный, на отдельных камнях и на скале отсутствует.

Согласно топографической съемке, предоставленной заказчиком производства работ, подземные сети коммуникаций в границах проектирования отсутствуют.

Историко-культурное научное археологическое обследование (разведки) с целью проведения государственной историко-культурной экспертизы земельного участка с кадастровым номером 47:01:0108003:3190 по адресу: Ленинградская область, Выборгский район, г. Выборг, ул. Малая Каменная, уч. 10 проводилось в марте 2021 г. сотрудниками археологической экспедиции Отдела охранной археологии ИИМК РАН под руководством директора ИИМК РАН Лапшина Владимира Анатольевича. Работы осуществлялись на основании договора между ИИМК РАН и ООО «Сервис плюс» № 54/03/2021 от 14 апреля 2021 года и разрешения (Открытого листа) № 0470-2020 от 20 мая 2020 г., выданного Лапшину В.А. на право производства археологических полевых работ (археологических разведок) на территории Бокситогорского, Всеволожского, Выборгского, Кингисеппского, Киришского, Лодейнопольского, Подпорожского, Сланцевского районов Ленинградской области. Срок действия Открытого листа с 20 мая 2020 года по 12 мая 2021 года.

Исследования проводились во исполнение требований Федерального закона № 73-ФЗ от 25 июня 2002 «Об объектах культурного наследия (памятниках истории и культуры) народов Российской Федерации».

Границы участка, подлежащего археологическому обследованию, предоставлены ООО «Сервис плюс». Объемы изыскательских работ определялись исходя из площади объекта на основании исходных материалов, представленных Заказчиком работ, с учетом существующих методических рекомендаций. При проведении исследований эксперт опирался на предоставленные ООО «Сервис плюс» документы, сведения и картографические материалы, а также открытые данные, предоставляемые федеральными и региональными органами власти, в том числе Публичную кадастровую карту (<http://pkk5.rosreestr.ru>). В документах, представленных Заказчиком для проведения экспертизы, несоответствий не выявлено.

До начала полевых археологических работ ИИМК РАН были выполнены историко-библиографические изыскания и анализ опубликованных данных по территории, расположенной вблизи земельного участка на предмет наличия объектов археологического наследия и археологической изученности территории. Результаты данных исследований представлены в полном научно-техническом отчете (Прил. 3).

Первые следы обитания человека на Карельском перешейке и на север от Ладожского озера относятся ко времени около 10400 лет назад, когда Ладога была еще заливом Анцилового озера, соединяясь с ним через Хейнйокийский пролив. Дальнейшее освоение древними людьми этой территории объясняется в первую очередь заметным потеплением климата и в целом улучшением природных условий. Наиболее густо были заселены берега древнего Хейнйокого пролива с его многочисленными островами и богатыми рыбой бухтами. С началом эпохи неолита (около 5000 лет до н. э.) количество поселений увеличивается. Первые следы хозяйственного воздействия человека на природу, фиксируемые в образцах из донных отложений озер, относятся ко времени около 2200–1800 гг. до н. э. В результате начавшегося около 1300 лет до н. э. мощного культурного влияния из области верхнего течения Волги и Оки Карельский перешеек и восточные районы Финляндии оказались в зоне распространения культуры текстильной керамики. В Северном Приладожье наряду с текстильной продолжалось использование и асбестовой керамики. Поселения этого времени на Карельском перешейке и в Ладожской Карелии единичны и слабо изучены.

Ощутимое воздействие на условия жизни на Карельском перешейке и примыкающих к Ладожскому озеру территориях оказало происшедшее в конце I тыс. до н. э. ухудшение климата и возникновение Невы в начале эпохи бронзы около 3300 лет назад и связанное с этим падение уровня воды в Ладоге более чем на 10 м. Многие поселения оказались расположенными далеко от воды, ранее богатые рыбой водоемы, заливы и протоки стали частью суши. Все это привело к сокращению и возможной миграции населения, а также к его дроблению на более мелкие коллективы. В Приладожской Карелии в первой половине – середине I тысячелетия н. э. одновременно существовали две культуры: культура местного населения, продолжавшая традиции предшествующего времени, и культура пришлых промысловых охотников.

По мнению финских археологов, заселение Карельского перешейка новым населением начинается в конце VIII - начале X вв. д.н.э. из западных областей Финляндии, хотя остаются нерешенными вопросы исходной территории, масштабах колонизационного потока и путях его прохождения.

С XI века начинается новый этап в развитии карельского общества. На это время приходится начало постоянных занятий земледелием. Могильники этого

времени содержат значительно большее количество захоронений. Они принадлежат уже местным общинам, хотя и остаются по обряду и инвентарю западно-финскими по форме.

Конец эпохи викингов знаменуется накоплением значительного количества серебра, аккумулярованного в монетных и вещевыхкладах. Как явствует из распространения находок, население уже освоило к XII в. все те районы, где находятся более поздние достоверно карельские памятники. В эпоху крестовых походов Карелия оформляется как культурная область, процесс зарождения которой проходил неравномерно в разных ее частях. Ядром этой древней Карелии - Карельской земли древнерусских летописей - были плодородные земли по нижнему течению р. Вуоксы на Карельском перешейке и Северо-Западное Приладожье. В некоторых районах развитие поселенческой структуры происходило на основе более древнего населения. В других местах постоянное население возникает или закрепляется только в эпоху крестовых походов. В центральных районах перешейка плотное заселение начинается ещё позднее и находит отражение уже в письменных источниках.

В конце XII–XIII в. поселения и могильники перемещаются к береговой зоне с благоприятными почвенными условиями для занятий земледелием и скотоводством. Возникает новая поселенческая структура, в основе которой была малодворная деревня. Эта структура оказалась настолько эффективной, что послужила основой формирования известных по Ореховскому миру 1323 г. и другим источникам четырнадцати карельских погостов. Это деление сохранялось на протяжении всего средневековья (переписные книги конца XV–XVI вв.) и в значительной степени отразилось в позднейшем делении на сельские приходы.

Территория обследования на данный момент входит в состав микрорайона Петербургский на юге города Выборга Ленинградской области. Микрорайон – один из самых больших по площади (29,8 кв. км). Ранее относилась к историческому микрорайону Киесиля, Ряйккёля (до 1944 года).

Микрорайон Киесиля, Ряйккёля.

Территория в основном использовалась в качестве пастбищ вплоть до конца XIX века, тогда город Выборг выкупил большие территории земель в районе Келккала, Киесиля и Мааскола. Жителей на территории было мало еще на смене XIX – XX веков, и они в основном проживали в районе дороги Пиетаринтие. Территории Киесиля и Ряйккёля были присоединены к городу в 1928 году, тогда началась активная застройка новых участков. Генеральный план был составлен по инициативе архитектора Отто-Иивари Меурмана в сжатые сроки, чтобы эти территории можно было как можно скорее присоединить к водопроводной, канализационной, электрической и дорожной сетям.

На территории Киесиля и Ряйккёля была организована Выборгская сельскохозяйственная выставка в 1932 году. Для выставки были построены необходимые здания и другие конструкции. На данной территории находились также радиоантенна и станция Выборгского отделения АО «Общественного радио». Станция начала радиотрансляции 1 июня 1931 года и ее мощность была 10 кВт, длина волны 569,3 м.

Линия ВКТ.

ВКТ-линия (фин. VKT-linja) – комплекс финских оборонительных сооружений на Карельском перешейке. В историографии данные о данном сооружении практически отсутствуют.

Аббревиатура ВКТ означает Выборг-Купарсаари-Тайпале. Линия должна была проходить от Выборга через Тали (ныне – Пальцево) и Купарсаари (остров Ждановский) по северному берегу Вуоксы, Суходольского озера и реки Бурной до Тайпале (ныне – Соловьёво). Линия обороны начиналась на окраинах города Выборг. Задачей этой линии обороны являлась защита ближних подступов к Выборгу и задержка наступающих войск при прорыве основной линии обороны (линии VT). Строительство долговременных укреплений началось весной 1944 года. К 1 мая 1944 г. на линии ВКТ находилось 63 сооружения (главным образом убежища) в начальной и незавершенной стадиях строительства. Сохранились финские карты с запланированной системой укреплений. В реальности планы были реализованы далеко не полностью.

Типы сооружений линии ВКТ близки по конструкции к таковым, построенным на линии VT. Большинство построенных сооружений – деревоземляные и лишь немногие бетонные, хотя их планировалось построить значительно больше. Из всей линии относительно полноценных было только два участка (они же являлись и самыми важными в обороне) – южная часть города Выборг и Тайпале на берегу Ладожского озера.

Археологическое изучение территории Карельского перешейка и Северо-Западного Приладожья началось в 1870-е годы с деятельности Выборгского студенческого общества Хельсингского университета, организовавшего ряд экспедиций по сбору археологических и этнографических материалов в тогдашнюю Выборгскую губернию Великого княжества Финляндского. В этих экспедициях участвовал Теодор Швиндт - будущий «отец карельской археологии», выявивший и раскопавший в 1880-е годы карельские грунтовые могильники эпохи крестовых походов (1050–1300 гг.). Современник Т.Швиндта Х.Аппельгрэн провел исследования древних городищ и крепостей Финляндии и Карелии. Вскоре после открытия Т.Швиндтом на Карельском перешейке карельских грунтовых могильников, содержавшие подобные украшения могилы были найдены в Восточнофинской области Саво. В результате этих работ уже к концу XIX в.

сформировался основной фонд археологических источников по ранней истории карел («корелы» новгородских летописей). В начале XX в. Ю.Айлио и С.Пельси провели раскопки целого ряда памятников каменного века.

Финские археологи вернулись к полевым исследованиям на Карельском перешейке в начале 1920-х гг., когда А. Европеус раскопал в дер. Лапинлахти (д. Ольховка) могильники эпохи меровингов и викингов. Он одним из первых выдвинул теорию западно-финского происхождения карел. Она базировалась на сходстве погребального обряда и инвентаря могильников VIII–XI вв. Карелии с одновременным материалом могильников западных областей Финляндии. Как считал Европеус, различия появляются лишь в более позднее время, когда Карелия попадает под влияние Новгорода, а Западная Финляндия оказывается под властью Швеции. В эти же годы железному веку Карелии посвятил специальное исследование С.А. Нордман, в котором он подверг детальному анализу все категории карельских украшений. В этой работе Нордман высказал предположение о том, что древнейшее население Карельского перешейка происходит из области Хяме. Племя карел возникло из смешения этого населения с пришельцами с востока и юго-востока, то есть с другими финскими элементами. Исследования А. Европеуса и С.А. Нордмана нашли свое продолжение в трудах Э. Кивикоски, продолжившей в 1930-е - первой половине 1940-х гг. исследования древнего прошлого карел, после чего гипотеза о западно-финском происхождении карел стала господствующей в финской археологической науке.

Последовательное изучение прибалтийско-финских древностей на территории Ленинградской области, включая Карельский перешеек, началось лишь в конце 1960-х гг. С образованием в 1974 году в Ленинградском отделении Института археологии АН СССР сектора славяно-финской археологии эта работа приобрела планомерный характер. Серию разведок и стационарных раскопок памятников каменного века провели С.И.Руденко, И.В.Верещагина (Вьюн, Черничное, Хепоярви), А.Н.Румянцев, В.И.Тимофеев. 1970-е годы явились переломными в археологическом изучении древней Карелии. Начались полевые работы на Карельском перешейке и в Северо-Западном Приладожье в таких ключевых пунктах, как крепость Корела и Тиверский городок на Вуоксе, древний Выборг, городище Паасонвуори и другие городища северо-западного побережья Ладожского озера. При проведении этих работ внимание уделяется также поиску и исследованию могильников и синхронных им сельских поселений. В области исследования происхождения карел и их культуры разработана гипотеза, согласно которой карелы имеют автохтонное происхождение при отчетливом влиянии на развитие культуры на ранних этапах западнофинских переселенцев. 1970-е годы ознаменованы также началом плодотворного сотрудничества с археологами Финляндии в рамках рабочей группы по археологии Советско-Финляндской комиссии по научно-техническому сотрудничеству.

С конца 90-х гг. осуществляются охранные раскопки в средневековой части г. Выборга, при проведении которых обнаружены следы первоначального заселения (XIII в.) и впервые исследованы горизонты средневековой деревянной застройки города, собран богатый вещевой материал из хорошо сохранившихся слоев XV–XVIII вв. На рубеже XX и XXI вв. активизация археологических исследований на перешейке проявилась в серии международных комплексных проектов. Значительное количество памятников каменного века было выявлено и изучено благодаря мероприятиям по охране объектов культурного наследия в зонах хозяйственного освоения территории.

На территории Выборгского района Ленинградской области в непосредственной близости от участка производства работ известны следующие археологические объекты культурного наследия:

1. Остатки каменных оборонительных сооружений рогатой крепости. Расположение – г. Выборг, в границах улиц: Северный вал, Южный вал, Ленинградский проспект.

2. Культурный слой средневекового Выборга. Расположение – г. Выборг, в границах улиц: Северный вал, Южный вал, Ленинградский проспект.

3. Культурный слой замка-крепости. Расположение: г. Выборг, Замковый остров.

Известные археологические памятники находятся на значительном удалении (более 3-х километров) и не будут затронуты в процессе производства строительных работ.

При подготовке исторической справки были проработаны доступные картографические материалы XVIII –XX веков. Для составления опорного плана были отобраны несколько из них, наиболее полно отображающие характер хозяйственной деятельности в разные исторические периоды исследуемого участка и прилегающих территорий. Стоит отметить, что в связи с тем, что обследуемый земельный участок расположен на периферии городской территории, на большинстве подробных планов Выборга начиная с XIX века он находится за пределами поля карты, более же крупные по охвату карты имеют меньший масштаб.

1. 1910. Финский план Выборга и окрестностей 1910 г. Масштаб карты 1:30000.
2. 1929. План Выборга 1929 года.
3. 1930. План Выборга 1930 года "Viipuri 1930". Автор: Otto-I Meurman.
4. 1940. Финская километровка Карельского перешейка и южной Карелии. Финская топографическая карта масштаба 1:100000, состоящая из листов 1930-1944 годов.
5. 1944. План Выборга 1944 года с указанием мест основных сражений при взятии города 20 июня 1944 года и линии ВКТ.

На основании картографического материала можно сделать вывод о том, что исследуемая территория находилась на периферии городской территории в довоенный период и лишь планировалась к активному хозяйственному освоению. В период военных действий 1939 – 1944 годов по территории обследуемого земельного участка проходила финская оборонительная линия – ВКТ.

Таким образом, на основании анализа картографического материала, архивных и литературных источников, были сделаны следующие выводы:

- район расположения исследуемой территории находился в зоне активного хозяйственного освоения человека с XIX века;
- участок расположен вне зон охраны объектов культурного наследия;
- известные памятники археологии и местонахождения утраченных памятников археологии, которые могут содержать в подземной части сохранившиеся археологические комплексы, находятся на значительном удалении (более 3 км) и не попадают в зону проектируемого объекта.

Полевые археологические работы на участке обследования проводились в соответствии с методическими указаниями и требованиями «Положения о порядке проведения археологических полевых работ и составления научной отчетной документации», утвержденного постановлением Бюро Отделения историко-филологических наук Российской академии наук от 20 июня 2018 № 32.

Было проведено натурное обследование территории земельного участка с кадастровым номером 47:01:0108003:3190 по адресу: Ленинградская область, Выборгский район, г. Выборг, ул. Малая Каменная, уч. 10, с визуальным осмотром местности с целью поиска памятников археологии, выраженных в рельефе местности.

Натурные полевые исследования проводились в виде осуществления пеших маршрутов и закладки археологических шурфов. Вся исследуемая площадь была разбита на неравные квадраты со сторонами не более 20 метров и пройдена пешими маршрутами по линии сетки квадратов. Все участки детально фиксировались (фото, описание, привязка к карте). При прохождении маршрутов с целью обнаружения выходов культурного слоя и артефактов осматривались встречающиеся обнажения грунта естественного и антропогенного происхождения. На перспективных для обнаружения памятников археологии участках производилась закладка шурфов, ориентированных по сторонам света, направленных на поиск культурного слоя и древних артефактов. Количество и местоположение шурфов были обусловлены геоморфологическим состоянием местности и степенью освоенности обследуемой территории, и определялись с таким расчетом, чтобы обеспечить полное выявление и определение границ всех объектов археологического наследия, попадающих в пределы обследуемого земельного участка, с учетом существующих методических рекомендаций 1 шурф на 1 га (при площадных обследованиях). Места для шурфовки

выбирались с таким расчетом, чтобы не затронуть сооружения периода боевых действий. Всего в границах обследования для выявления объектов археологического наследия было заложено 2 разведывательных шурфа общей площадью 8 кв. м. Разборка грунта в процессе шурфовки производилась вручную по стратиграфическим слоям с разнородными культурными прослойками и соответствующим им общим планиграфическим горизонтам фиксации. Глубина шурфа включала всю толщу почвенного горизонта, осуществлялась контрольная прокопка верхней части археологически стерильного слоя, подстилающего почвенный горизонт (материка). Проводилась полная фотографическая фиксация обнаруженных объектов, а также всего процесса шурфовочных работ. Все шурфы по окончании работ были засыпаны, почвенное и дерновое покрытие восстановлено. Все археологические работы проводились при температуре выше 0° С (согласно ст. 3.23 «Положения о порядке проведения археологических полевых работ и составления научной отчетной документации», утвержденного постановлением Бюро Отделения историко-филологических наук Российской академии наук от 20 июня 2018 № 32). Для картирования рекогносцировочных шурфов, выявленных объектов и общевидовых фотографий ландшафтной ситуации использованы имеющиеся в распоряжении экспедиции карты масштаба 1:50000 и 1:100000 в формате JPG и TIF, а также топографический план масштаба в формате DWG, предоставленный заказчиком. Привязка шурфов, зачисток и зондажей на участках землеотводов к системе мировых координат произведена с помощью портативных приборов глобального позиционирования Garmin GPSMAP CSx 60. Географические координаты (широта, долгота), определенные в зависимости от внешних условий приема с точностью 5-20 м, с помощью встроенных в геоинформационную систему QGIS программных алгоритмов переведены в местную систему координат МСК-47 зона 1. Основные этапы работ фиксировались с помощью цифровых фотоаппаратов с разрешением не менее 5 Мрх. Для указания масштаба и ориентации по сторонам света при фотографировании использовался набор телескопических реек длиной 4 м с сантиметровыми делениями, двухцветная стрелка «север».

Шурф 1

Шурф 1 заложен в центре западного края участка обследования на открытом участке. Высота центра шурфа – около 9,55 м БС.

Размеры 2x2 м. Шурф ориентирован по сторонам света.

До начала работ площадь шурфа была задернована.

Стратиграфическая ситуация (по северной стенке):

- 1) Дерн – до 5см.
- 2) Мешаная темно-серая гумусированная супесь с подзолом – до 30 см.
- 3) Материк – плотная желто-серая супесь с гранитной крошкой.

Общая глубина исследования – 75 см.

В юго-западном углу шурфа в ходе работ расчищены два гранитных валуна размерами 70x40 и 50x50 см. В связи с наличием в грунте крупных валунов ледникового происхождения процессы почвообразования на участке идут неравномерно, структура почвенного слоя рваная.

Археологические артефакты и литологически выраженный культурный слой не зафиксированы.

После окончания работ шурф был рекультивирован до уровня дневной поверхности на момент начала работ.

Шурф 2

Шурф 2 заложен в восточной половине участка обследования на одной из самых высоких точек территории. Высота центра шурфа – около 12,90 м БС.

Размеры 2x2 м. Шурф ориентирован по сторонам света.

До начала работ площадь шурфа была задернована.

Стратиграфическая ситуация (по северной стенке):

- 1) Дерн – до 5 см.
- 2) Мешаная темно-серая гумусированная супесь с подзолом – до 30 см.
- 3) Мешаная материковая супесь с крупными фрагментами древесного угля – до 30 см
- 4) Материк – плотная желто-серая супесь с гранитной крошкой.

Общая глубина исследования – до 65 см.

В слое материковой супеси расчищены крупные гранитные валуны ледникового происхождения. По всей видимости, зафиксированные в слое мешаной материковой супеси угли – остатки либо кострища, либо сгоревшей конструкции. Учитывая многочисленные следы фортификационных сооружений военного времени и то, что над слоем с углями образовался значительный (с учетом скорости почвообразования на данных грунтах) почвенный слой, можно предположить, что время образования углей относится к периоду существования укрепленной позиции или штурма Выборга.

Археологические артефакты и литологически выраженный культурный слой не зафиксированы.

После окончания работ шурф был рекультивирован до уровня дневной поверхности на момент начала работ.

В результате проведенного археологического обследования земельного участка с кадастровым номером 47:01:0108003:3190 по адресу: Ленинградская область, Выборгский район, г. Выборг, ул. Малая Каменная, уч. 10 зафиксировано отсутствие остатков наземных древних сооружений, артефактов, имеющих историко-

культурную ценность, культурного слоя или иных следов пребывания здесь человека в древности, которые можно было бы отнести к объектам археологического наследия. Результаты проведенных в рамках государственной историко-культурной экспертизы археологических полевых работ отражены в полном научно-техническом отчете (Прил. 3).

Обоснования вывода экспертизы

1. В соответствии с заключением уполномоченного органа охраны объектов культурного наследия (письмо Комитета по Культуре Ленинградской области № 01-10-11163/2020-0-1 от 21.12.2020 г.) на территории земельного участка с кадастровым номером 47:01:0108003:3190 по адресу: Ленинградская область, Выборгский район, г. Выборг, ул. Малая Каменная, уч. 10 объекты культурного наследия, включенные в Единый государственный реестр объектов культурного наследия народов Российской Федерации и выявленные объекты культурного наследия **отсутствуют**.

2. Согласно проведенным историко-архивным исследованиям на территории земельного участка с кадастровым номером 47:01:0108003:3190 по адресу: Ленинградская область, Выборгский район, г. Выборг, ул. Малая Каменная, уч. 10 выявленные объекты археологического наследия **отсутствуют**.

3. В соответствии со статьей 45-1 Федерального закона от 25.06.2002 №73-ФЗ «Об объектах культурного наследия (памятниках истории и культуры) народов Российской Федерации» на территории земельного участка с кадастровым номером 47:01:0108003:3190 по адресу: Ленинградская область, Выборгский район, г. Выборг, ул. Малая Каменная, уч. 10 проведены археологические полевые работы в форме археологической разведки. Работы выполнены в соответствии с методическими указаниями и требованиями «Положения о порядке проведения археологических полевых работ и составления научной отчетной документации», утвержденного постановлением Бюро Отделения историко-филологических наук Российской академии наук от 20 июня 2018 № 32 и иных нормативно-правовых актов в сфере охраны объектов культурного наследия и хорошо документированы. Результаты обследования отражены в полном научно-техническом отчете. В ходе проведенных в рамках государственной историко-культурной экспертизы археологических полевых работ объектов археологического наследия **не выявлено**.

4. Представленные материалы исчерпывающие и доказывают археологическую изученность земельного участка с кадастровым номером 47:01:0108003:3190 по адресу: Ленинградская область, Выборгский район, г. Выборг, ул. Малая Каменная, уч. 10.

Вывод экспертизы

Экспертом сделан вывод о возможности (положительное заключение) проведения земляных, строительных, мелиоративных и (или) хозяйственных работ, предусмотренных статьей 25 Лесного кодекса Российской Федерации работ по использованию лесов и иных работ на земельном участке с кадастровым номером 47:01:0108003:3190 по адресу: Ленинградская область, Выборгский район, г. Выборг, ул. Малая Каменная, уч. 10, в связи с отсутствием выявленных объектов археологического наследия на указанном земельном участке, подлежащем воздействию земляных, строительных, мелиоративных и (или) хозяйственных работ, предусмотренных статьей 25 Лесного кодекса Российской Федерации работ по использованию лесов и иных работ.

Перечень приложений к экспертизе:

- Приложение 1* Копия Технического задания к договору № 54/03/2021 от 14 марта 2021 года.
- Приложение 2* Копия письма Комитета по Культуре Ленинградской области № 01-10-11163/2020-0-1 от 21.12.2020 г.
- Приложение 3* Копия Полного научно-технического отчета о выполнении научно-исследовательских археологических работ в виде историко-культурного научного археологического обследования (разведки) с целью проведения государственной историко-культурной экспертизы земельного участка с кадастровым номером 47:01:0108003:3190 по адресу: Ленинградская область, Выборгский район, г. Выборг, ул. Малая Каменная, уч. 10, выполненного Отделом охранной археологии ИИМК РАН.
- Приложение 4* Схема расположения земельного участка на кадастровой карте территории.
- Приложение 5* Копия градостроительного плана земельного участка № РФ-47-4-05-1-01-2021-0064.
- Приложение 6* Копия Выписки из Единого государственного реестра недвижимости об объекте недвижимости № 99/2020/345873528 от 02.09.2020.
- Приложение 7* Копия справки № 14102/33 – 125.5-21 от 26.04.2021 г.
- Приложение 8* Копия доверенности № 14102/33-161.5-3 от 11 января 2021 г.
- Приложение 9* Сведения об экспертах.

Приложение 10 Выдержки из приказа № 961 от 20.06.2018 г. «Об утверждении статуса аттестованного эксперта по проведению государственной историко-культурной экспертизы».

Приложение 11 Выдержки из приказа № 1627 от 17.09.2018 г. «Об утверждении статуса аттестованного эксперта по проведению государственной историко-культурной экспертизы».

Приложение 12 Выдержки из приказа № 1998 от 19.11.2018 г. «Об утверждении статуса аттестованного эксперта по проведению государственной историко-культурной экспертизы».

Приложение 13 Выдержки из приказа № 2211 от 13.12.2018 г. «Об утверждении статуса аттестованного эксперта по проведению государственной историко-культурной экспертизы».

Приложение 14 Выдержки из приказа № 2330 от 25.12.2018 г. «Об утверждении статуса аттестованного эксперта по проведению государственной историко-культурной экспертизы».

Приложение 15 Выдержки из приказа № 219 от 27.02.2019 г. «Об утверждении статуса аттестованного эксперта по проведению государственной историко-культурной экспертизы».

Эксперт Субботин А.В.

Руководитель археологических исследований Лапшин В.А.

«30» апреля 2021 г.

Документ подписан усиленными квалифицированными электронными подписями в соответствии с п. 22 Положения о Государственной историко-культурной экспертизе, утвержденного постановлением Правительства от 15 июля 2009 г. № 569

Приложение 1

**Копия Технического задания к договору № 54/03/2021
от 14 марта 2021 года**

Приложение №1
к Договору № 54/03/2021
от 14 марта 2021 г.

ТЕХНИЧЕСКОЕ ЗАДАНИЕ

на проведение научно-исследовательских археологических работ в виде историко-культурного научного археологического обследования (разведки) и подготовки акта государственной историко-культурной экспертизы земельного участка с кадастровым номером 47:01:0108003:3190 по адресу: Ленинградская область, Выборгский район, г. Выборг, ул. Малая Каменная, уч. 10

1. Общие положения

- 1.1. Наименование Работ: проведение научно-исследовательских археологических работ в виде историко-культурного научного археологического обследования (разведки) и подготовки акта государственной историко-культурной экспертизы земельного участка с кадастровым номером 47:01:0108003:3190 по адресу: Ленинградская область, Выборгский район, г. Выборг, ул. Малая Каменная, уч. 10
- 1.2. Заказчик: ООО "Сервис плюс"
- 1.3. Исполнитель: ИИМК РАН
- 1.4. Стадия работ: проектная.
- 1.5. Район исследования: Ленинградская область, Выборгский район.
- 1.6. Основание выполнения работ: письмо Комитета по культуре Ленинградской области № 01-10-11163/2020-0-1 от 21.12.2020 г.
- 1.7. Площадь земельного участка: 2 Га.

2. Объект экспертизы: земельный участок с кадастровым номером 47:01:0108003:3190 по адресу: Ленинградская область, Выборгский район, г. Выборг, ул. Малая Каменная, уч. 10

3. Основная нормативно-техническая документация

- 3.1. Федеральный закон РФ "Об объектах культурного наследия (памятниках истории и культуры) народов Российской Федерации" от 25 июня 2002 года N 73-ФЗ.
- 3.2. Федеральный закон №7-ФЗ от 10.01.2002 г «Об охране окружающей среды».
- 3.3. Постановление Правительства РФ от 12.09.2015 N 972 "Об утверждении Положения о зонах охраны объектов культурного наследия (памятников истории и культуры) народов Российской Федерации и о признании утратившими силу отдельных положений нормативных правовых актов Правительства Российской Федерации";
- 3.4. Постановление Правительства РФ от 15.07.2009 г. № 569 «Об утверждении Положения о государственной историко-культурной экспертизе»;
- 3.5. Положение о порядке проведения археологических полевых работ и составления научной отчетной документации (утверждено постановлением Бюро Отделения историко-филологических наук Российской академии наук от 20 июня 2018 г. №32).

4. Состав работ

Первый этап:

- 4.1. Получение разрешения (открытый лист) на право проведения археологических работ.
- 4.2. Архивно-библиографические исследования, составление исторической справки и создание ситуационного плана.
 - 4.2.1. Проведение архивных исследований, касающихся сведений о наличии археологических памятников в обследуемой зоне.
 - 4.2.2. Визуальное обследование участка исследований.

Заказчик



Исполнитель



4.2.3. Составление краткой исторической справки.

4.3. Археологическое обследование участка:

4.3.1. Выявление памятников археологии на основании наличия подъемного материала, особенностей рельефа и иных данных.

4.3.2. Привязка обнаруженных памятников к территории застройки.

4.3.3. Описание ландшафтной характеристики расположения обнаруженных памятников и фиксируемых нарушений поверхности объекта.

4.3.4. Разбивка археологических шурфов - 2 шурфа.

4.3.5. Фотофиксация в процессе подготовки к закладке шурфов.

4.3.6. Выборка культурных напластований из шурфов по слоям, с трехмерной фиксацией находок на плане шурфа.

4.3.7. Выявление археологического материала в культурном слое.

4.3.8. Изучение культурного слоя в процессе закладки шурфов с зачисткой профилей для получения вертикальных разрезов.

4.3.9. Фотофиксация процесса работ, отдельных находок и скоплений материала in situ.

4.3.10. Фото- и графо- фиксация профилей стенок шурфов и обнаруженных ям.

4.3.11. Отбор археологического материала из заполнения ям и сооружений, полевая консервация вещевого материала.

4.3.12. Вычерчивание профилей шурфов, текстуальное описание стратиграфии, культурного слоя, материка и иных объектов в шурфах.

4.3.13. Ведение полевой документации.

4.4. Камеральные работы.

4.4.1. Очистка или мытье находок, при необходимости оперативная первичная консервация предметов из разрушающихся материалов

4.4.2. Статистическая обработка массовых находок. Шифровка находок.

4.4.3. Составление полевых описей индивидуальных и массовых находок.

4.4.4. Зарисовка находок.

4.4.5. Фотографирование находок.

При необходимости:

4.4.6. Определение остеологического материала и отбор образцов в коллекцию

4.4.7. Определение зерен и семян.

4.4.8. Определение пород образцов древесины.

4.4.9. Дендрохронологический и радиоуглеродный анализ образцов.

4.4.10. Атрибуция нумизматических находок.

4.4.11. Атрибуция воинских и других знаков.

4.4.12. Эпиграфический анализ находок с надписями.

4.4.13. Атрибуция изделий с клеймами изготовителей.

4.5. Подготовка коллекций к передаче на постоянное хранение в Государственный музейный фонд

4.6. Написание полного научно-технического отчёта.

4.7. Уведомление об окончании первого этапа.

Второй этап:

4.8. Подготовка акта государственной историко-культурной экспертизы земельного участка.

4.9. Передача акта государственной историко-культурной экспертизы в региональный орган охраны объектов культурного наследия.

5. Отчетная документация.

5.1. Полный научно-технический отчет в 2 экземплярах на бумажном носителе (1 экземпляр для Заказчика, 1 экземпляр для Исполнителя);

Акт государственной историко-культурной экспертизы земельного участка в 1 экземпляре на электронном носителе;

Заказчик



Исполнитель



копия сопроводительного письма в региональный орган охраны объектов культурного наследия о передаче акта государственной историко-культурной экспертизы в 1 экземпляре на бумажном носителе.

5.2. Отчетная документация предоставляется в электронном виде в формате Adobe Acrobat (*.pdf).

6. Требования к выполнению работ.

6.1. Отчетная документация должна соответствовать требованиям «Положения о порядке проведения археологических полевых работ и составления научной отчетной документации», утвержденного постановлением бюро Отделения историко-филологических наук Российской академии наук от «20» июня 2018 г. №32 и Положения о государственной историко-культурной экспертизе (утв. Постановлением Правительства №569 от 15 июля 2009 г.)

Генеральный директор ООО "Сервис плюс"

Заместитель Директора ИИМК РАН

/Н.И. Петрова/
М.П.



/Н.Ф. Соловьева/
М.П.



Приложение 2

**Копия письма Комитета по Культуре Ленинградской области
№ 01-10-11163/2020-0-1 от 21.12.2020 г**



ПРАВИТЕЛЬСТВО
ЛЕНИНГРАДСКОЙ ОБЛАСТИ
**КОМИТЕТ ПО КУЛЬТУРЕ
ЛЕНИНГРАДСКОЙ ОБЛАСТИ**

ул. Смольного, д. 3, Санкт-Петербург, 191311
Тел./факс: (812) 539-45-00
E-mail: kult_lo@lenreg.ru

21.12.2020 № 01-10-11163/2020-0-1

На № _____ от _____

Генеральному директору
ООО «Сервис плюс»

Н.И. Петровой

196158, г. Санкт-Петербург,
Пулковское шоссе, д. 38, корп. 7,
литера А, кв. 41
тел.: 8911-834-79-36
эл. адрес: egorivanugenko@gmail.com

Уважаемая Нина Ивановна!

В ответ на обращение от 04 декабря 2020 года № 31/12 (входящий № 01-10-11163/2020 от 07 декабря 2020 года) по вопросу предоставления сведений о наличии (отсутствии) объектов культурного наследия в границах земельного участка с кадастровым номером 47:01:0108003:3190 по адресу: Ленинградская область, Выборгский район, г. Выборг, ул. Малая Каменная, уч. 10, сообщаю следующее.

В границах земельного участка с кадастровым номером 47:01:0108003:3190 в Выборгском районе Ленинградской области отсутствуют объекты культурного наследия, включенные в Единый государственный реестр объектов культурного наследия народов Российской Федерации и выявленные объекты культурного наследия.

Испрашиваемая территория расположена вне зон охраны объектов культурного наследия.

Сведениями об отсутствии на данной территории объектов, обладающих признаками объекта археологического наследия, комитет по культуре Ленинградской области не располагает.

Согласно ст. 28 Федерального закона от 25 июня 2002 года № 73-ФЗ «Об объектах культурного наследия (памятниках истории и культуры) народов Российской Федерации» (далее – Федеральный закон № 73-ФЗ) в целях определения наличия или отсутствия объектов археологического наследия либо объектов, обладающих признаками объекта археологического наследия, на земельных участках, землях лесного фонда или в границах водных объектов или их частей, подлежащих воздействию земляных, строительных, мелиоративных, хозяйственных работ, указанных в ст. 30 Федерального закона № 73-ФЗ работ по использованию лесов и иных работ, в случае, если указанные земельные участки, земли лесного фонда, водные объекты, их части расположены в границах территорий,

утвержденных в соответствии с пп. 34.2 п. 1 ст. 9 Федерального закона № 73-ФЗ проводится государственная историко-культурная экспертиза.

В соответствии с п. 56 ст. 26 Федерального закона от 03 августа 2018 года № 342-ФЗ «О внесении изменений в градостроительный кодекс Российской Федерации и отдельные законодательные акты Российской Федерации» (далее – Федеральный закон № 342-ФЗ) до утверждения в соответствии с пп. 34.2 п. 1 ст. 9 Федерального закона № 73-ФЗ границ территорий, в отношении которых у федеральных органов государственной власти, органов государственной власти субъектов Российской Федерации и органов местного самоуправления, уполномоченных в области сохранения, использования, популяризации и государственной охраны объектов культурного наследия, имеются основания предполагать наличие на таких территориях объектов археологического наследия либо объектов, обладающих признаками объекта археологического наследия, государственная историко-культурная экспертиза проводится в соответствии с абзацем девятым ст. 28, абзацем третьим ст. 30, п. 3 ст. 31 Федерального закона № 73-ФЗ (в редакции, действовавшей до дня официального опубликования Федерального закона № 342-ФЗ).

Учитывая изложенное, Заказчик работ в соответствии со ст. 28, 30, 31, 32, 36, 45.1 Федерального закона «Об объектах культурного наследия (памятниках истории и культуры) народов Российской Федерации» № 73-ФЗ обязан:

обеспечить проведение и финансирование историко-культурной экспертизы земельного участка, подлежащего воздействию земляных, строительных, хозяйственных и иных работ, путем археологической разведки, в порядке, установленном ст. 45.1 Федерального закона;

представить в департамент государственной охраны, сохранения и использования объектов культурного наследия комитета по культуре Ленинградской области документацию, подготовленную на основе археологических полевых работ, содержащую результаты исследований, в соответствии с которыми определяется наличие или отсутствие объектов, обладающих признаками объекта культурного наследия на земельном участке, подлежащем воздействию земляных, строительных, хозяйственных и иных работ, а также заключение государственной историко-культурной экспертизы указанной документации (либо земельного участка).

В случае обнаружения в границе земельного участка, подлежащего воздействию земляных, строительных, хозяйственных и иных работ объектов, обладающих признаками объекта археологического наследия, и после принятия департаментом государственной охраны, сохранения и использования объектов культурного наследия комитета по культуре Ленинградской области решения о включении данного объекта в перечень выявленных объектов культурного наследия:

разработать в составе проектной документации раздел об обеспечении сохранности выявленного объекта культурного наследия или о проведении спасательных археологических полевых работ или проект обеспечения сохранности выявленного объекта культурного наследия либо план проведения спасательных археологических полевых работ, включающих оценку воздействия проводимых

работ на указанный объект культурного наследия (далее документация или раздел документации, обосновывающий меры по обеспечению сохранности выявленного объекта культурного (археологического) наследия);

получить по документации или разделу документации, обосновывающей меры по обеспечению сохранности выявленного объекта культурного наследия заключение государственной историко-культурной экспертизы и представить его совместно с указанной документацией в департамент государственной охраны, сохранения и использования объектов культурного наследия комитета по культуре Ленинградской области на согласование;

обеспечить реализацию согласованной департаментом государственной охраны, сохранения и использования объектов культурного наследия комитета по культуре Ленинградской области документации, обосновывающей меры по обеспечению сохранности выявленного объекта культурного (археологического) наследия.

Одновременно информирую, что в случае наличия документов, подтверждающих отсутствие в границах участка реализации проектных решений объектов, обладающих признаками объекта культурного наследия, просим предоставить их в Комитет для рассмотрения и принятия соответствующего решения о возможности проведения работ.

Заместитель председателя – начальник
департамента государственной охраны,
сохранения и использования объектов
культурного наследия комитета по культуре
Ленинградской области



Г.Е. Лазарева

Исп.: Н.С. Григорьева, (812) 539-45-11, ns_grigoreva@lenreg.ru

Приложение 3

Копия Полного научно-технического отчета о выполнении научно-исследовательских археологических работ в виде историко-культурного научного археологического обследования (разведки) с целью проведения государственной историко-культурной экспертизы земельного участка с кадастровым номером 47:01:0108003:3190 по адресу: Ленинградская область, Выборгский район, г. Выборг, ул. Малая Каменная, уч. 10, выполненного Отделом охранной археологии ИИМК РАН



ФЕДЕРАЛЬНОЕ ГОСУДАРСТВЕННОЕ БЮДЖЕТНОЕ УЧРЕЖДЕНИЕ НАУКИ
ИНСТИТУТ ИСТОРИИ МАТЕРИАЛЬНОЙ КУЛЬТУРЫ
РОССИЙСКОЙ АКАДЕМИИ НАУК (ИИМК РАН)

Экз. _____

ПОЛНЫЙ НАУЧНО-ТЕХНИЧЕСКИЙ ОТЧЕТ

Историко-культурное научное археологическое обследование (разведки) с целью проведения государственной историко-культурной экспертизы земельного участка с кадастровым номером 47:01:0108003:3190 по адресу: Ленинградская область, Выборгский район, г. Выборг, ул. Малая Каменная, уч. 10

Отв. исполнитель В.А. Лапшин

Инд. №подл.	Подпись и дата	Взам. инв. №

Санкт-Петербург
2021

Российская академия наук
ИНСТИТУТ ИСТОРИИ МАТЕРИАЛЬНОЙ КУЛЬТУРЫ
(ИИМК РАН)

УДК: 902.21(470.23)

ББК: 63.4(2)

Инв.№ _____

Гриф. _____

Экз. _____

ПРИНЯТО К СВЕДЕНИЮ:

ООО «Сервис плюс»

« ____ » _____ 2021 г.



УТВЕРЖДАЮ:

Зам. Директора ИИМК РАН

к.и.н.

Н.Ф. Соловьева

« ____ » _____ 2021 г.

ПОЛНЫЙ НАУЧНО-ТЕХНИЧЕСКИЙ ОТЧЕТ

ИСТОРИКО-КУЛЬТУРНОЕ НАУЧНОЕ АРХЕОЛОГИЧЕСКОЕ
ОБСЛЕДОВАНИЕ (РАЗВЕДКИ) С ЦЕЛЮ ПРОВЕДЕНИЯ
ГОСУДАРСТВЕННОЙ ИСТОРИКО-КУЛЬТУРНОЙ ЭКСПЕРТИЗЫ
ЗЕМЕЛЬНОГО УЧАСТКА С КАДАСТРОВЫМ НОМЕРОМ 47:01:0108003:3190
ПО АДРЕСУ: ЛЕНИНГРАДСКАЯ ОБЛАСТЬ, ВЫБОРГСКИЙ РАЙОН, Г.
ВЫБОРГ, УЛ. МАЛАЯ КАМЕННАЯ, УЧ. 10

54/03/2021-2021-ТО

Объект по адресу: Ленинградская обл., Выборгский район
Основание: Договор № 54/03/2021 от «14» марта 2021 г.
Заказчик: ООО «Сервис плюс»
Исполнитель: ИИМК РАН

Отв. исполнитель  В.А. Лапшин

Санкт-Петербург
2021

Подп. и дата

Взам. инв. №

Инв. № дубл.

Подп. и дата

Инв. № подл.

РЕФЕРАТ

Отчет 81 с., 65 рис., 27 источников, 2 прил.

ЛЕНИНГРАДСКАЯ ОБЛАСТЬ, ВЫБОРГСКИЙ РАЙОН, МИКРОРАЙОН
ПЕТЕРБУРГСКИЙ, МАЛАЯ КАМЕННАЯ УЛИЦА, ШУРФ,
АРХЕОЛОГИЧЕСКАЯ РАЗВЕДКА.

Отчет содержит результаты археологической разведки, произведенной в марте 2021г. на земельном участке с кадастровым номером 47:01:0108003:3190 по адресу: Ленинградская область, Выборгский район, г. Выборг, ул. Малая Каменная, уч. 10.

Площадь обследованного участка 2 Га.

Работы проведены на основании Открытого листа № 0470-2020, выданного Министерством культуры РФ 20 мая 2020 г. Лапшину В.А.


Цель исследований заключалась в определении наличия или отсутствия объектов культурного, в том числе и археологического, наследия, включенных в реестр, выявленных объектов культурного наследия, либо объектов, обладающих признаками объекта культурного наследия, на обследуемом земельном участке.

В ходе полевых археологических работ произведен натурный осмотр участка, заложено 2 шурфа размером 2х2 м, общей площадью 8 м². На обследованном участке объекты археологического наследия и признаки наличия объектов археологического наследия не обнаружены.

Известные памятники археологии расположены на существенном удалении от участка (более 3 км) и проектируемым строительством не затрагиваются.

Ивл. № подл.	Подп. и дата					Ивл. № дубл.	Взам. ивл. №	Подп. и дата	Ивл. № подл.	54/03/2021-2021-ТО					Лист
															3
	Ли	Изм.	№ докум.	Подп.	Дата										

Нормативно-правовая база.....	5
Определения и сокращения.....	7
Введение.....	10
1. Историческая справка.....	12
1.1. Природное и историко-географическое формирование ландшафта Карельского перешейка.....	12
1.2. История и топонимика исследуемой территории.....	16
1.3. Археологическая изученность района исследования.....	17
1.4. Памятники археологии в непосредственной близости от исследуемой территории.....	19
1.5. Анализ картографического материала.....	20
2. Физико-географическая характеристика района работ.....	22
3. Методика полевых исследований.....	24
4. Полевые исследования.....	27
Шурф 1.....	29
Шурф 2.....	30
Заключение.....	32
Список источников и литературы.....	33
Список иллюстраций.....	36
Альбом иллюстраций.....	41
Приложение 1. Копия письма Комитета по культуре Ленинградской области.....	78
Приложение 2. Копия Открытого листа.....	81

Подп. и дата												
Взам. инв. №												
Инв. № дубл.												
Подп. и дата												
Инв. № подл.	Лит	Изм.	№ докум.	Подп.	Дата	54/03/2021-2021-ТО-С	Лит	Лист	Листов			
	Разраб.		Лапшин В.А.		26.06.21							
	Пров.		Субботин А.В.		26.07.21						4	81
	Утв.		Соловьева Н.Ф.		26.07.21					Полный научно-технический отчет		
ИИМК РАН												

9. Методические рекомендации по заполнению паспорта объекта культурного наследия (утверждены приказом Росохранкультуры от 21.06.2010 г. № 100);

10. Постановление правительства Российской Федерации от 20 февраля 2014 г. № 127 «Об утверждении правил выдачи, приостановления и прекращения действия разрешений (открытых листов) на проведение работ по выявлению и изучению объектов археологического наследия»;

11. Методика определения границ территорий объектов археологического наследия (рекомендована письмом Министерства культуры Российской Федерации от 27.01.2012 № 12-01-39/05-АБ);

12. Закон Ленинградской области от 25.12.2015 № 140-оз "О государственной охране, сохранении, использовании и популяризации объектов культурного наследия (памятников истории и культуры) народов Российской Федерации, расположенных на территории Ленинградской области".

Инв. № подл	Подп. и дата				
	Взам. инв. №				
	Инв. № дубл.				
	Подп. и дата				
Инв. № подл					Лист 6
Ли	Изм.	№ докум.	Подп.	Дата	
54/03/2021-2021-ТО					

ОПРЕДЕЛЕНИЯ И СОКРАЩЕНИЯ

В настоящем научно-техническом отчёте применяются следующие термины с соответствующими определениями:

археологические разведки – проведение на поверхности земли или под водой научных исследований объектов археологического наследия без осуществления земляных работ либо с осуществлением локальных земляных работ с общей площадью не более 20 м² на каждом объекте археологического наследия с исследованием культурного слоя путем заложения шурфов или без таковых, в том числе с полным или частичным изъятием археологических предметов в целях выявления объектов археологического наследия, уточнения сведений о них и (или) планирования мероприятий по обеспечению их сохранности;

культурный слой – слой в земле или под водой, содержащий следы существования человека, время возникновения которых превышает 100 лет и включающий археологические предметы;

поврежденный культурный слой – культурный слой, нарушенный, перемещенный, переотложенный в результате природных процессов, либо антропогенного вмешательства последних 100 лет (обратной засыпки траншей или строительных котлованов ранее откопанным культурным слоем, размыва берегов водоемов, в том числе искусственных и иных подобных процессов);

объект археологического наследия – частично или полностью скрытые в земле или под водой следы существования человека в прошлых эпохах (включая все связанные с такими следами археологические предметы и культурные слои), основным или одним из основных источников информации о которых являются археологические раскопки или находки;

археологические предметы – движимые вещи, основным или одним из основных источников информации о которых, независимо от обстоятельств их обнаружения, являются археологические раскопки, или находки, в том числе предметы, обнаруженные в результате таких раскопок или находок;

Подп. и дата						54/03/2021-2021-ТО	Лист
Взам. инв. №							7
Инв. № дубл.							
Подп. и дата							
Инв. № подл.							
Ли	Изм.	№ докум.	Подп.	Дата			

археологический шурф – прямоугольное в плане разведочное вскрытие грунта, площадь которого может варьировать от 1 до 20 кв. метров;

индивидуальные археологические находки – археологические предметы, в том числе и фрагментированные, созданные человеком из камня, кости, глины, металла, стекла и иного материала, каждый из которых обладает значительным потенциалом для археологических исследований и (или) использования в экспозиционно-выставочной деятельности, определяемыми исследователем с учетом хронологической и историко-культурной специфики памятника археологии;

массовый археологический материал – археологические предметы, в том числе фрагментированные, а также остеологические, ихтиологические, растительные и иные остатки, научная значимость которых определяется исследователем для каждой категории в совокупности, с учетом хронологической и историко-культурной специфики памятника археологии и возможностей их дальнейшего использования;

полевая опись археологических предметов – полный перечень собранных индивидуальных находок и (или) массового материала, в том числе остеологических, растительных и иных остатков, относящихся к категории объектов, изучаемых с помощью современных естественнонаучных методов исследования, в котором каждый предмет имеет свой полевой номер, идентификацию (наименование), включает данные о материале изготовления, происхождении и сохранности предмета;

камеральная обработка – часть археологических полевых работ, включающая лабораторную обработку и научный анализ коллекций и полевой документации;

разрешение (открытый лист) – документ, выдаваемый федеральным органом охраны объектов культурного наследия на основании заключения Российской академии наук и подтверждающий право на проведение одного из видов археологических полевых работ (археологических разведок, археологических раскопок, археологических наблюдений).

Инв. № подл.	Подп. и дата					
	Взам. инв. №					
	Инв. № дубл.					
	Подп. и дата					
	Инв. № подл.					
Ли	Изм.	№ докум.	Подп.	Дата	54/03/2021-2021-ТО	Лист
						8

ВВЕДЕНИЕ

В марте 2021 года археологической экспедицией Отдела охранной археологии ИИМК РАН было произведено историко-культурное научное археологическое обследование (разведки) с целью проведения государственной историко-культурной экспертизы земельного участка с кадастровым номером 47:01:0108003:3190 по адресу: Ленинградская область, Выборгский район, г. Выборг, ул. Малая Каменная, уч. 10.

Работы осуществлялись на основании договора № 54/03/2021 от 14 марта 2021 года, заключенного между ИИМК РАН и ООО «Сервис плюс», а также Открытого Листа № 0470-2020 от 20 мая 2020 г., выданного Лапшину Владимиру Анатольевичу на право производства археологических полевых работ (археологических разведок) на территории Бокситогорского, Всеволожского, Выборгского, Кингисеппского, Киришского, Лодейнопольского, Подпорожского, Сланцевского районов Ленинградской области. Срок действия Открытого листа с 20 мая 2020 года по 12 мая 2021 года.

В соответствии с письмом Комитета по культуре Ленинградской области № 01-10-11163/2020-0-1 от 21.12.2020 г., сведениями об отсутствии на данном земельном участке объектов, обладающих признаками объекта археологического наследия, орган охраны объектов культурного наследия не располагает. В данной ситуации археологические исследования являются необходимым условием проведения строительных (земляных) работ, согласно требованиям Федерального закона от 25.06.2002 №73-ФЗ «Об объектах культурного наследия (памятниках истории и культуры) народов Российской Федерации».

До начала полевых археологических работ была собрана историко-библиографическая информация, подготовлен комплект исторических карт с нанесенными на них границами участка обследования (рис. 6 - 11).

Цель проведения работ на участке обследования – определение наличия или отсутствия объектов культурного, в том числе и археологического, наследия, включенных в реестр, выявленных объектов культурного наследия, либо

Инва. № подл.	Подп. и дата	Инва. № дубл.	Взам. инв. №	Подп. и дата	Ли	Изм.	№ докум.	Подп.	Дата	54/03/2021-2021-ТО	Лист
											10

объектов, обладающих признаками объекта культурного наследия, на обследуемом земельном участке.

Задача археологических исследований на участке обследования заключалась в выявлении, фиксации и исследовании остатков археологических (исторических) памятников, культурных слоев, конструкций и сооружений, массовых и индивидуальных находок путем визуального обследования и заложения разведывательных археологических шурфов (археологические разведки).

В ходе работ было заложено 2 разведывательных шурфа размерами 2х2 м общей площадью 8 кв. м. с целью выявления культурного слоя на территории обследования (рис. 6, 52-65). В результате работ объекты археологического наследия на исследуемой территории не выявлены.

Инв. № подл.	Подп. и дата				
	Взам. инв. №				
	Инв. № дубл.				
	Подп. и дата				
Инв. № подл.					Лист 11
Ли	Изм.	№ докум.	Подп.	Дата	
54/03/2021-2021-ТО					

1. ИСТОРИЧЕСКАЯ СПРАВКА

1.1. Природное и историко-географическое формирование ландшафта Карельского перешейка

Выборгский район расположен на северо-западе Ленинградской области и занимает всю западную половину Карельского перешейка. На западе он граничит с республикой Карелия (Лахденпохский район), на северо-востоке – с Приозерским районом Ленинградской области, на востоке со Всеволожским районом, на юго-востоке – с городом Санкт-Петербургом, на западе - проходит государственная граница с Финляндией. С юго-запада территория омывается водами Финского залива.

По площади район занимает второе место в Ленинградской области (7431,2 кв. км) и третье по числу жителей (205 718 человек по состоянию на 2013 год). В составе района 182 населенных пункта.

Климатические условия Выборгского района определяются его географическим расположением вблизи акватории Финского залива. Климат морской с переходом к континентальному. Зима умеренно мягкая. Средние температуры февраля –8 °С. Лето умеренно теплое. Средняя температура июля +17 °С. Район находится в зоне избыточного увлажнения. Осадки выпадают до 700 мм в год. В июне наблюдаются белые ночи. Число часов солнечного сияния 1530 в год.

Район расположен на территории Выборгской низменности Балтийского щита, где близко к поверхности выходят породы раннепротерозойского периода. Они покрыты озёрными и озёрно-аллювиальными отложениями четвертичного периода. Характерными ледниковыми формами рельефа являются «бараньи лбы».

В районе имеется множество месторождений гранитов, торфа, песков. Почти две трети территории района занимают леса, преимущественно хвойные.

На территории района преобладают подзолистые почвы, бедные перегноем и отличающиеся значительной кислотностью. Основными почвообразующими породами являются пески и супеси.

Инв. № подл.	Подп. и дата				
	Взам. инв. №				
	Инв. № дубл.				
	Подп. и дата				
Инв. № подл.					54/03/2021-2021-ТО
Ли	Изм.	№ докум.	Подп.	Дата	Лист 12

Крупнейшей рекой, протекающей по территории района, является Вуокса. Кроме неё в районе находится множество небольших рек, таких как Гороховка, Ильменьюки, Перовка, Селезнёвка и другие. Из внутренних вод на территории района имеется множество озёр ледникового происхождения, занимающих более 7 % площади. Крупнейшие из которых: Глубокое (37,9 км²), Нахимовское (14,3 км²), Пионерское (13,8 км²), Красногвардейское (10,6 км²). Значительная часть территории района (более 5 %), заболочена, прежде всего, на юге и юго-востоке.

Геологическое развитие рассматриваемого региона послужило определяющим фактором в создании предпосылок для расселения и позднейшего пребывания человека в Приладожье и на Карельском перешейке. Заметное влияние на формирование рельефа рассматриваемой территории и создание его основных современных форм оказали ледники, особенно валдайское оледенение. Отступление ледника привело к началу достаточно быстрого на раннем этапе подъема земной коры, прогнутой в период оледенения гигантской массой льда. В результате, бассейны Балтийского моря и Ладожского озера утратили связь с океаном, став пресноводным Анциловым озером (9500–10700 л. н.). Подъем земной поверхности, ее наклон в юго-восточном направлении и связанные с этим изменения береговой черты Ладожского озера и Финского залива стали основными образующими ландшафт факторами в послеледниковый период.

На заключительном этапе истории Анцилового озера, когда уровень воды во всем бассейне Балтийского моря резко упал и возник Хейнйокский порог на Карельском перешейке около 9700–9800 лет назад, Ладога становится самостоятельным озером. Причиной трансгрессии озера явилось неравномерное поднятие поверхности земли, усилившееся примерно 5700 лет назад. Ускорение подъема земли совпало с прорывом вод Саймы в Ладожское озеро и рождением Вуоксы более 5000 лет назад. Количество воды в озере резко увеличилось. Порог стока воды озера сместился в его юго-западный угол. Этот порог был прорван около 3300 лет назад с образованием р.Невы. Основной сток ладожской воды стал проходить через Неву в Финский залив. В результате, уровень воды в озере упал на 12 м.

Инв. № подл	Подп. и дата					
	Взам. инв. №					
	Инв. № дубл.					
	Подп. и дата					
					54/03/2021-2021-ТО	Лист
Ли	Изм.	№ докум.	Подп.	Дата	13	

Поверхность озера значительно сократилась, особенно в его южной и восточной пологих частях, что привело к катастрофическим последствиям для всего древнего населения побережья Ладоги. После возникновения Невы ландшафтная ситуация на Карельском перешейке приобрела, в основном, современные очертания. Основной сток воды Вуоксы шел в Ладогу через Приозерск (Кякисалми) (восточное русло) и лишь часть воды поступала в Финский залив у Выборга (западное русло).

Первые следы обитания человека на Карельском перешейке и на север от Ладожского озера относятся ко времени около 10400 лет назад, когда Ладога была еще заливом Анцилового озера, соединяясь с ним через Хейнйоковский пролив. Дальнейшее освоение древними людьми этой территории объясняется в первую очередь заметным потеплением климата и в целом улучшением природных условий. Наиболее густо были заселены берега древнего Хейнйоковского пролива с его многочисленными островами и богатыми рыбой бухтами. С началом эпохи неолита (около 5000 лет до н. э.) количество поселений увеличивается. Первые следы хозяйственного воздействия человека на природу, фиксируемые в образцах из донных отложений озер, относятся ко времени около 2200–1800 гг. до н. э. В результате начавшегося около 1300 лет до н. э. мощного культурного влияния из области верхнего течения Волги и Оки Карельский перешеек и восточные районы Финляндии оказались в зоне распространения культуры текстильной керамики. В Северном Приладожье наряду с текстильной продолжалось использование и асбестовой керамики. Поселения этого времени на Карельском перешейке и в Ладожской Карелии единичны и слабо изучены.

Ощутимое воздействие на условия жизни на Карельском перешейке и примыкающих к Ладожскому озеру территориях оказало происшедшее в конце I тыс. до н. э. ухудшение климата и возникновение Невы в начале эпохи бронзы около 3300 лет назад и связанное с этим падение уровня воды в Ладоге более чем на 10 м. Многие поселения оказались расположенными далеко от воды, ранее богатые рыбой водоемы, заливы и протоки стали частью суши. Все это привело к сокращению и возможной миграции населения, а также к его дроблению на более

Инв. № подл.	Подп. и дата					
	Взам. инв. №					
	Инв. № дубл.					
	Подп. и дата					
	Инв. № подл.					
Ли	Изм.	№ докум.	Подп.	Дата	54/03/2021-2021-ТО	Лист 14

мелкие коллективы. В Приладожской Карелии в первой половине – середине I тысячелетия н. э. одновременно существовали две культуры: культура местного населения, продолжавшая традиции предшествующего времени, и культура пришлых промысловых охотников.

По мнению финских археологов, заселение Карельского перешейка новым населением начинается в конце VIII - начале X вв. д.н.э. из западных областей Финляндии, хотя остаются нерешенными вопросы исходной территории, масштабах колонизационного потока и путях его прохождения.

С XI века начинается новый этап в развитии карельского общества. На это время приходится начало постоянных занятий земледелием. Могильники этого времени содержат значительно большее количество захоронений. Они принадлежат уже местным общинам, хотя и остаются по обряду и инвентарю западно-финскими по форме.

Конец эпохи викингов знаменуется накоплением значительного количества серебра, аккумулированного в монетных и вещевых кладах. Как явствует из распространения находок, население уже освоило к XII в. все те районы, где находятся более поздние достоверно карельские памятники. В эпоху крестовых походов Карелия оформляется как культурная область, процесс зарождения которой проходил неравномерно в разных ее частях. Ядром этой древней Карелии - Карельской земли древнерусских летописей - были плодородные земли по нижнему течению р. Вуоксы на Карельском перешейке и Северо-Западное Приладожье. В некоторых районах развитие поселенческой структуры происходило на основе более древнего населения. В других местах постоянное население возникает или закрепляется только в эпоху крестовых походов. В центральных районах перешейка плотное заселение начинается ещё позднее и находит отражение уже в письменных источниках.

В конце XII–XIII в. поселения и могильники перемещаются к береговой зоне с благоприятными почвенными условиями для занятий земледелием и скотоводством. Возникает новая поселенческая структура, в основе которой была малодворная деревня. Эта структура оказалась настолько эффективной, что

Инв. № подл.	Подп. и дата					
	Взам. инв. №					
	Инв. № дубл.					
	Подп. и дата					
					54/03/2021-2021-ТО	Лист
Ли	Изм.	№ докум.	Подп.	Дата		
						15

послужила основой формирования известных по Ореховскому миру 1323 г. и другим источникам четырнадцати карельских погостов. Это деление сохранялось на протяжении всего средневековья (переписные книги конца XV–XVI вв.) и в значительной степени отразилось в позднейшем делении на сельские приходы.

1.2. История и топонимика исследуемой территории.

Территория обследования на данный момент входит в состав микрорайона Петербургский на юге города Выборга Ленинградской области. Микрорайон – один из самых больших по площади (29,8 кв. км). Ранее относилась к историческому микрорайону Киесиля, Ряйккёля (до 1944 года).

Микрорайон Киесиля, Ряйккёля.

Территория в основном использовалась в качестве пастбищ вплоть до конца XIX века, тогда город Выборг выкупил большие территории земель в районе Келккала, Киесиля и Мааскола. Жителей на территории было мало еще на смене XIX – XX веков, и они в основном проживали в районе дороги Пиетаринтие. Территории Киесиля и Ряйккёля были присоединены к городу в 1928 году, тогда началась активная застройка новых участков. Генеральный план был составлен по инициативе архитектора Отто-Иивари Меурмана в сжатые сроки, чтобы эти территории можно было как можно скорее присоединить к водопроводной, канализационной, электрической и дорожной сетям.

На территории Киесиля и Ряйккёля была организована Выборгская сельскохозяйственная выставка в 1932 году. Для выставки были построены необходимые здания и другие конструкции. На данной территории находились также радиоантенна и станция Выборгского отделения АО «Общественного радио». Станция начала радиотрансляции 1 июня 1931 года и ее мощность была 10 кВт, длина волны 569,3 м.

Линия ВКТ.

ВКТ-линия (фин. VKT-linja) – комплекс финских оборонительных сооружений на Карельском перешейке. В историографии данные о данном сооружении практически отсутствуют.

Ивл. № подл.	Подп. и дата	Ивл. № дубл.	Взам. ивл. №	Подп. и дата	Ли	Изм.	№ докум.	Подп.	Дата	54/03/2021-2021-ТО	Лист
											16

Аббревиатура ВКТ означает Выборг-Купарсаари-Тайпале. Линия должна была проходить от Выборга через Тали (ныне – Пальцево) и Купарсаари (остров Ждановский) по северному берегу Вуоксы, Суходольского озера и реки Бурной до Тайпале (ныне – Соловьёво). Линия обороны начиналась на окраинах города Выборг.

Задачей этой линии обороны являлась защита ближних подступов к Выборгу и задержка наступающих войск при прорыве основной линии обороны (линии VT). Строительство долговременных укреплений началось весной 1944 года. К 1 мая 1944 г. на линии ВКТ находилось 63 сооружения (главным образом убежища) в начальной и незавершенной стадиях строительства. Сохранились финские карты с запланированной системой укреплений. В реальности планы были реализованы далеко не полностью.

Типы сооружений линии ВКТ близки по конструкции к таковым, построенным на линии VT. Большинство построенных сооружений – деревоземляные и лишь немногие бетонные, хотя их планировалось построить значительно больше.

Из всей линии относительно полноценных было только два участка (они же являлись и самыми важными в обороне) – южная часть города Выборг и Тайпале на берегу Ладожского озера (рис. 10).

1.3. Археологическая изученность района исследования

Археологическое изучение территории Карельского перешейка и Северо-Западного Приладожья началось в 1870-е годы с деятельности Выборгского студенческого общества Хельсингского университета, организовавшего ряд экспедиций по сбору археологических и этнографических материалов в тогдашнюю Выборгскую губернию Великого княжества Финляндского. В этих экспедициях участвовал Теодор Швиндт - будущий «отец карельской археологии», выявивший и раскопавший в 1880-е годы карельские грунтовые могильники эпохи крестовых походов (1050–1300 гг.). Современник Т.Швиндта Х.Аппельгрэн провел исследования древних городищ и крепостей Финляндии и

Инв. № подл.	Подп. и дата	Инв. № дубл.	Взам. инв. №	Подп. и дата	Ли	Изм.	№ докум.	Подп.	Дата	54/03/2021-2021-ТО	Лист
											17

Карелии. Вскоре после открытия Т.Швиндтом на Карельском перешейке карельских грунтовых могильников, содержавшие подобные украшения могилы были найдены в Восточнофинской области Саво. В результате этих работ уже к концу XIX в. сформировался основной фонд археологических источников по ранней истории карел («корелы» новгородских летописей). В начале XX в. Ю.Айлио и С.Пельси провели раскопки целого ряда памятников каменного века.

Финские археологи вернулись к полевым исследованиям на Карельском перешейке в начале 1920-х гг., когда А. Европеус раскопал в дер. Лапинлахти (д. Ольховка) могильники эпохи меровингов и викингов. Он одним из первых выдвинул теорию западно-финского происхождения карел. Она базировалась на сходстве погребального обряда и инвентаря могильников VIII–XI вв. Карелии с одновременным материалом могильников западных областей Финляндии. Как считал Европеус, различия появляются лишь в более позднее время, когда Карелия попадает под влияние Новгорода, а Западная Финляндия оказывается под властью Швеции. В эти же годы железному веку Карелии посвятил специальное исследование С.А. Нордман, в котором он подверг детальному анализу все категории карельских украшений. В этой работе Нордман высказал предположение о том, что древнейшее население Карельского перешейка происходит из области Хяме. Племя карел возникло из смешения этого населения с пришельцами с востока и юго-востока, то есть с другими финскими элементами. Исследования А. Европеуса и С.А. Нордмана нашли свое продолжение в трудах Э. Кивикоски, продолжившей в 1930-е - первой половине 1940-х гг. исследования древнего прошлого карел, после чего гипотеза о западно-финском происхождении карел стала господствующей в финской археологической науке.

Последовательное изучение прибалтийско-финских древностей на территории Ленинградской области, включая Карельский перешеек, началось лишь в конце 1960-х гг. С образованием в 1974 году в Ленинградском отделении Института археологии АН СССР сектора славяно-финской археологии эта работа приобрела планомерный характер. Серию разведок и стационарных раскопок памятников каменного века провели С.И.Руденко, И.В.Верещагина (Вьюн,

Инв. № подл.	Подп. и дата	Инв. № дубл.	Взам. инв. №	Подп. и дата	Ли	Изм.	№ докум.	Подп.	Дата	54/03/2021-2021-ТО	Лист
											18

Черничное, Хепоярви), А.Н.Румянцев, В.И.Тимофеев. 1970-е годы явились переломными в археологическом изучении древней Карелии. Начались полевые работы на Карельском перешейке и в Северо-Западном Приладожье в таких ключевых пунктах, как крепость Корела и Тиверский городок на Вуоксе, древний Выборг, городище Паасонвуори и другие городища северо-западного побережья Ладожского озера. При проведении этих работ внимание уделяется также поиску и исследованию могильников и синхронных им сельских поселений. В области исследования происхождения карел и их культуры разработана гипотеза, согласно которой карелы имеют автохтонное происхождение при отчетливом влиянии на развитие культуры на ранних этапах западнофинских переселенцев. 1970-е годы ознаменованы также началом плодотворного сотрудничества с археологами Финляндии в рамках рабочей группы по археологии Советско-Финляндской комиссии по научно-техническому сотрудничеству.

С конца 90-х гг. осуществляются охранные раскопки в средневековой части г. Выборга, при проведении которых обнаружены следы первоначального заселения (XIII в.) и впервые исследованы горизонты средневековой деревянной застройки города, собран богатый вещевой материал из хорошо сохранившихся слоев XV–XVIII вв. На рубеже XX и XXI вв. активизация археологических исследований на перешейке проявилась в серии международных комплексных проектов. Значительное количество памятников каменного века было выявлено и изучено благодаря мероприятиям по охране объектов культурного наследия в зонах хозяйственного освоения территории.

1.4. Памятники археологии в непосредственной близости от исследуемой территории

На территории Выборгского района Ленинградской области в непосредственной близости от участка производства работ известны следующие археологические объекты культурного наследия (рис. 11):

Инв. № подл.	Подп. и дата				
	Взам. инв. №				
	Инв. № дубл.				
	Подп. и дата				
Инв. № подл.					54/03/2021-2021-ТО
Ли	Изм.	№ докум.	Подп.	Дата	
					Лист
					19

1. Остатки каменных оборонительных сооружений рогатой крепости. Расположение – г. Выборг, в границах улиц: Северный вал, Южный вал, Ленинградский проспект.

2. Культурный слой средневекового Выборга. Расположение – г. Выборг, в границах улиц: Северный вал, Южный вал, Ленинградский проспект.

3. Культурный слой замка-крепости. Расположение: г. Выборг, Замковый остров.

Известные археологические памятники находятся на значительном удалении (более 3-х километров) и не будут затронуты в процессе производства строительных работ.

1.5. Анализ картографического материала.

При подготовке исторической справки были проработаны доступные картографические материалы XVIII –XX веков. Для составления опорного плана были отобраны несколько из них, наиболее полно отображающие характер хозяйственной деятельности в разные исторические периоды исследуемого участка и прилегающих территорий (рис. 6-10). Стоит отметить, что в связи с тем, что обследуемый земельный участок расположен на периферии городской территории, на большинстве подробных планов Выборга начиная с XIX века он находится за пределами поля карты, более же крупные по охвату карты имеют меньший масштаб.

1. 1910. Финский план Выборга и окрестностей 1910 г. Масштаб карты 1:30000 (рис. 6).
2. 1929. План Выборга 1929 года (рис. 7).
3. 1930. План Выборга 1930 года "Viipurin 1930". Автор: Otto-I Meurman (рис. 8).
4. 1940. Финская километровка Карельского перешейка и южной Карелии. Финская топографическая карта масштаба 1:100000, состоящая из листов 1930-1944 годов (рис. 9).

Инв. № подл.	Подп. и дата	Инв. № дубл.	Взам. инв. №	Подп. и дата	Ли	Изм.	№ докум.	Подп.	Дата	54/03/2021-2021-ТО	Лист
											20

5. 1944. План Выборга 1944 года с указанием мест основных сражений при взятии города 20 июня 1944 года и линии ВКТ (обозначена красным) (рис. 10).

На основании картографического материала можно сделать вывод о том, что исследуемая территория находилась на периферии городской территории в довоенный период и лишь планировалась к активному хозяйственному освоению.

В период военных действий 1939 – 1944 годов по территории обследуемого земельного участка проходила финская оборонительная линия – ВКТ.

Инв. № подл.	Подп. и дата				
	Взам. инв. №				
Инв. № дубл.	Подп. и дата				
	Инв. № подл.				
54/03/2021-2021-ТО					Лист
					21
Ли	Изм.	№ докум.	Подп.	Дата	

2. ФИЗИКО-ГЕОГРАФИЧЕСКАЯ ХАРАКТЕРИСТИКА РАЙОНА РАБОТ

Участок проектирования расположен в микрорайоне Петербургский города Выборг Выборгского района Ленинградской области.

Участок расположения проектируемого объекта находится в пределах освоенной территории.

Геоморфологические условия:

Согласно геоморфологической карте Ленинградской области, составленной по материалам СЗТГУ, территория, включающая участок изысканий, приурочена к Выборгской низменности, характеризуется слаборасчлененным рельефом. Ближайшим водным объектом является бухта Закрытая (расстояние более 1 км).

Климатические условия:

Климат морской переходом к континентальному. Району свойственно относительно продолжительные весна и осень, а также постепенность смены сезонов. Зима умеренно мягкая, лето умеренно тёплое, что для такой географической широты объясняется влиянием Гольфстрима.

Геологическое строение:

В геологическом строении исследуемого участка принимают участие верхнечетвертичные отложения голоценового отдела, представленные техногенными, биогенными, морскими и озерными отложениями, а также отложения верхнего звена плейстоценового отдела – озерно-ледниковые и ледниковые отложения, залегающие на кристаллическом фундаменте, представленном гранитами верхнепротерозойского возраста.

Гидрогеологические условия:

В гидрогеологическом отношении рассматриваемый участок характеризуется наличием одного горизонта подземных вод.

Водоносный безнапорный горизонт приурочен к биогенным отложениям, к пескам и песчано-пылеватым прослоям в связных грунтах морских и озерных отложений, к песчано-пылеватым прослоям в связных грунтах ледниковых отложений, к породам кристаллического фундамента.

Инв. № подл.	Подп. и дата	Инв. № дубл.	Взам. инв. №	Подп. и дата	Ли	Изм.	№ докум.	Подп.	Дата	54/03/2021-2021-ТО	Лист
											22

Почвы:

Большую часть территории занимают дерново-подзолистые почвы. Это связано, по всей видимости, с тем, что в прошлом вся территория была покрыта хвойными лесами. В лесной подстилке при разложении хвойного опада образуются сильные органические кислоты. Из-за частых дождей в умеренном климате вместе с проникающими в почву нисходящими токами воды эти кислоты разлагают все минералы, кроме кварца и полевого шпата. Продукты разложения «вымываются» грунтовыми водами. Самый верхний слой почвы под лесной подстилкой приобретает белесую окраску, которая напоминает цвет золы.

Непосредственно участок производства работ расположен на южной окраине Выборга и представляет собой массивный выход гранитной скалы, возвышающейся над окружающей территорией на высоту до 8 метров.

Абсолютные высоты в границах проектирования варьируются в пределах от 10,5 до 14 м в Балтийской системе высот.

На момент проведения обследования площадка поросла средневозрастными, преимущественно хвойными деревьями. Почвенный покров скудный, на отдельных камнях и на скале отсутствует.

Согласно топографической съемке, предоставленной заказчиком производства работ, подземные сети коммуникаций в границах проектирования отсутствуют.

Инв. № подл	Подп. и дата					Лист	
	Взам. инв. №						23
	Инв. № дубл.						
	Подп. и дата						
	Инв. № подл						
Ли	Изм.	№ докум.	Подп.	Дата	54/03/2021-2021-ТО		

3. МЕТОДИКА ПОЛЕВЫХ ИССЛЕДОВАНИЙ

В рамках работ по проведению научного обследования (археологическая разведка) земельного участка с кадастровым номером 47:01:0108003:3190 по адресу: Ленинградская область, Выборгский район, г. Выборг, ул. Малая Каменная, уч. 10 проводилось визуальное обследование объекта и закладка археологических шурфов (рис. 4,5).

Полевые археологические исследования проводились в соответствии с методическими указаниями и требованиями «Положения о порядке проведения археологических полевых работ и составления научной отчетной документации», утвержденного постановлением Бюро Отделения историко-филологических наук Российской академии наук от 20 июня 2018 г. № 32.

Основная задача проведения археологических исследований на площади планируемого строительства и окружающей территории заключалась в выявлении и фиксации археологических (исторических) памятников, культурных слоев, конструкций и сооружений, сборе и исследовании археологического материала.

Полевые работы включали в себя:

- визуальный осмотр указанной в договоре территории, поиск подъемного материала;
- описание исследуемой территории и ее фотофиксация;
- разбивку археологических шурфов;
- привязка археологических шурфов к ситуационному плану исследуемой территории;
- выборку культурных напластований из шурфов по слоям;
- выявление и изучение археологического материала по слоям;
- фотофиксацию процесса работ;
- фотофиксацию стенок и планиграфии шурфов;
- описание ландшафтной характеристики обнаруженных объектов и фиксация их современного состояния;

Инв. № подл.	Подп. и дата	Инв. № дубл.	Взам. инв. №	Подп. и дата	Ли	Изм.	№ докум.	Подп.	Дата	54/03/2021-2021-ТО	Лист
											24

- ведение полевой документации;
- рекультивацию шурфов.

Применялся стандартный набор методов, используемых при археологических разведках: предварительные архивно-библиографические изыскания, визуальный осмотр местности, осмотр обнажений культурного слоя, поиск подъемного материала, шурфовка. Натурные полевые исследования проводились в виде осуществления пеших маршрутов на территории земельного участка. Вся исследуемая площадь была разбита на неравные квадраты со сторонами не более 20 метров и пройдена пешими маршрутами по линии сетки квадратов. Все участки детально фиксировались (фото, описание, привязка к карте). При прохождении маршрутов с целью обнаружения выходов культурного слоя и артефактов осматривались встречающиеся обнажения грунта естественного и антропогенного происхождения. На перспективных для обнаружения памятников археологии участках производилась закладка шурфов, ориентированных по сторонам света, направленных на поиск культурного слоя и древних артефактов. Количество и место расположения шурфов было обусловлено геоморфологическим состоянием местности и степенью освоенности обследуемой территории, и определялось с таким расчетом, чтобы обеспечить полное выявление и определение границ всех объектов археологического наследия, попадающих в пределы обследуемых земельных участков, с учетом существующих методических рекомендаций 1 шурф на 1 га (при площадных обследованиях). Размеры шурфов 2x2 м. Всего в границах обследования для выявления объектов археологического наследия было заложено 2 разведывательных шурфа общей площадью 8 кв. м. Разборка грунта в процессе шурфовки производилась вручную по стратиграфическим слоям с разнородными культурными прослойками и соответствующим им общим планиграфическим горизонтам фиксации. Для выявления структуры плотных поверхностей и удаления грунта в стесненных условиях при расчистке использовались щетки, кисти и совки. Глубина шурфов включала всю толщу напластований, осуществлялась контрольная прокопка верхней части археологически

Инв. № подл	Подп. и дата	Инв. № дубл.	Взам. инв. №	Подп. и дата						54/03/2021-2021-ТО	Лист 25
					Ли	Изм.	№ докум.	Подп.	Дата		

стерильного слоя, подстилающего почвенный горизонт (материка). Все разведочные шурфы, документировались, в том числе фотографически, и фиксировались дневниковыми записями. Все археологические работы проводились при температуре выше 0° С (согласно ст. 3.23 «Положения о порядке проведения археологических полевых работ и составления научной отчетной документации», утвержденного постановлением Бюро Отделения историко-филологических наук Российской академии наук от 20 июня 2018 № 32).

Для картирования рекогносцировочных шурфов, выявленных объектов и общевидовых фотографий ландшафтной ситуации использованы имеющиеся в распоряжении экспедиции растровые карты масштаба 1:50000 и 1:100000 в формате JPG, а также топографический план масштаба 1:500 в формате DWG, предоставленный заказчиком. Привязка шурфов, зачисток на участках землеотводов к системе мировых координат произведена с помощью портативных приборов глобального позиционирования Garmin GPSMAP CSx 60. Географические координаты (широта, долгота), определенные в зависимости от внешних условий приема с точностью 5-20 м с помощью встроенных в геоинформационную систему QGIS программных алгоритмов географические координаты переведены в местную систему координат МСК-47 зона 1. Основные этапы работ фиксировались с помощью цифровых фотоаппаратов с разрешением не менее 5 Мрх. Для указания масштаба и ориентации по сторонам света при фотографировании использовался набор телескопических реек длиной 4 м с сантиметровыми делениями, двухцветная стрелка «север». Все высотные отметки на планах и разрезах представлены в Балтийской системе высот (далее БС). После окончания разведочных работ все шурфы рекультивировались, что подтверждается фотографически.

Инв. № подл	Подп. и дата					
	Взам. инв. №					
	Инв. № дубл.					
	Подп. и дата					
	Инв. № подл					
Ли	Изм.	№ докум.	Подп.	Дата	54/03/2021-2021-ТО	Лист 26

4. ПОЛЕВЫЕ ИССЛЕДОВАНИЯ

Участок находится в Ленинградской области, г. Выборг, микрорайон Петербургский.

Общая площадь территории обследования - 20 688 кв. м. Участок имеет форму неправильного многоугольника, вытянут по направлению северо-северо-восток – юго-юго-запад, максимальная протяженность проектируемого объекта с запада на восток – 250 м, с севера на юг - 165.

Координаты поворотных точек границ участка представлены на рис. 2.

Непосредственно участок производства работ представляет собой массивный выход гранитной скалы, возвышающейся над окружающей территорией на высоту до 8 метров. Абсолютные высоты в границах проектирования варьируются в пределах от 10,5 до 14 м в Балтийской системе высот. На момент проведения обследования площадка и окружающая территория представляют собой лесной массив средневозрастных, преимущественно хвойных деревьев. С севера массив граничит с городской застройкой южнее улицы Аристарха Макарова (многоквартирные жилые дома №№ 2 и 4, территория двух детских садов), с востока и юго-востока ограничен улицей Большая Каменная, с юга – полотном железной дороги, с запада – проспектом Победы.

Почвенный покров скудный, на отдельных камнях и на скале отсутствует.

Согласно топографической съемке, предоставленной заказчиком производства работ, подземные сети коммуникаций в границах проектирования отсутствуют.

На первом этапе полевых исследований проводился визуальный осмотр территории – вся площадка была поделена на квадраты со сторонами порядка 20 метров и пройдена пешими маршрутами.

В связи с тем, что в ходе визуального обследования были зафиксированы следы земляных работ, которые можно связать с укреплениями времен боевых действий периода 1939-1944 годов, была дополнительно обследована прилегающая территория - вся площадь лесной зоны до железнодорожного полотна к югу от участка. В результате осмотра были зафиксированы

Изн. № подл.	Подп. и дата	Изн. № дубл.	Взам. изнв. №	Подп. и дата	Ли	Изм.	№ докум.	Подп.	Дата	54/03/2021-2021-ТО	Лист
											27

многочисленные сооружения военного предназначения в виде оплывших окопов с выкладками (брустверами) из гранитных валунов и колотых гранитных камней, укрепленные огневые точки, противотанковые заграждения, возможно – места установки артиллерийских орудий (точки фотофиксации №№ 7-9, 11-14). Несомненно, данные сооружения могут представлять интерес для специалистов по военной истории XX века.

В ходе визуального осмотра проводилась фотофиксация территории (рис. 4):

Каталог координат точек фотофиксации МСК-47 Зона 1 Ленинградская область		
№	X	Y
1	520300.794	1295757.319
2	520287.568	1295751.258
3	520332.870	1295808.546
4	520360.640	1295958.942
5	520415.258	1296021.133
6	520416.738	1296041.057
7	520305.536	1296015.761
8	520275.864	1295952.374
9	520254.481	1295909.645
10	520306.556	1295859.859
11	520240.803	1295754.256
12	520192.958	1295803.823
13	520162.604	1295879.233
14	520163.742	1295889.819

Каталог координат точек фотофиксации ГСК г. Выборг		
№	X	Y
1	7572.993	19394.517
2	7559.962	19388.046
3	7603.457	19446.721
4	7626.522	19597.914
5	7679.175	19661.781
6	7680.033	19681.742
7	7569.671	19652.988
8	7541.990	19588.705
9	7521.950	19545.328
10	7575.554	19497.190
11	7513.125	19389.584
12	7463.756	19437.636
13	7431.064	19512.064
14	7431.871	19522.681

По результатам визуального обследования территории зафиксировано следующее:

Инд. № подл. Подп. и дата. Инв. № дубл. Взам. инв. № Подп. и дата.

Ли	Изм.	№ докум.	Подп.	Дата
----	------	----------	-------	------

54/03/2021-2021-ТО

Лист

28

- по всей территории фиксируются многочисленные нарушения грунта естественного и антропогенного характера, что позволило провести сплошное обследование на предмет наличия культурного слоя;

- почвенный покров скудный, на многих участках отсутствует;

- на территории фиксируются следы хозяйственной деятельности человека второй половины XX – XIX века – в том числе, многочисленные следы окопов периода военных действий 1939-1944 годов;

- наличие объектов, обладающих признаками объектов археологического культурного наследия визуально не зафиксировано, значимый культурный слой не выявлен, подъемный материал не обнаружен.

Для уточнения характера стратиграфической ситуации на относительно ровных свободных участках были заложены археологические шурфы. Места для шурфовки выбирались с таким расчетом, чтобы не затронуть сооружения периода боевых действий.

Координаты центра археологических шурфов:

Каталог координат археологических шурфов МСК-47 Зона 1 Ленинградская область		
№	X	Y
1	520286.577	1295804.818
2	520359.964	1295967.091

Каталог координат археологических шурфов ГСК-Выборг		
№	X	Y
1	7557.301	19441.551
2	7625.592	19606.039

Шурф 1 (рис. 5, 52-57).

Шурф 1 заложен в центре западного края участка обследования на открытом участке. Высота центра шурфа – около 9,55 м БС.

Размеры 2х2 м. Шурф ориентирован по сторонам света.

До начала работ площадь шурфа была задернована.

Стратиграфическая ситуация (по северной стенке):

- 1) Дерн – до 5 см.
- 2) Мешаная темно-серая гумусированная супесь с подзолом – до 30 см.

Ивл. № подл. Подп. и дата Ивл. № дубл. Ивл. инв. № Подп. и дата

Ли	Изм.	№ докум.	Подп.	Дата
----	------	----------	-------	------

54/03/2021-2021-ТО

Лист

29

3) Материк – плотная желто-серая супесь с гранитной крошкой.

Общая глубина исследования – 75 см.

В юго-западном углу шурфа в ходе работ расчищены два гранитных валуна размерами 70x40 и 50x50 см. В связи с наличием в грунте крупных валунов ледникового происхождения процессы почвообразования на участке идут неравномерно, структура почвенного слоя рваная.

Археологические артефакты и литологически выраженный культурный слой не зафиксированы.

После окончания работ шурф был рекультивирован до уровня дневной поверхности на момент начала работ.

Шурф 2 (рис. 5, 58-65).

Шурф 2 заложен в восточной половине участка обследования на одной из самых высоких точек территории. Высота центра шурфа – около 12,90 м БС.

Размеры 2x2 м. Шурф ориентирован по сторонам света.

До начала работ площадь шурфа была задернована.

Стратиграфическая ситуация (по северной стенке):

- 1) Дерн – до 5см.
- 2) Мешаная темно-серая гумусированная супесь с подзолом – до 30 см.
- 3) Мешаная материковая супесь с крупными фрагментами древесного угля – до 30 см
- 4) Материк – плотная желто-серая супесь с гранитной крошкой.

Общая глубина исследования – до 65 см.

В слое материковой супеси расчищены крупные гранитные валуны ледникового происхождения. По всей видимости, зафиксированные в слое мешаной материковой супеси угли – остатки либо кострища, либо сгоревшей конструкции. Учитывая многочисленные следы фортификационных сооружений военного времени и то, что над слоем с углями образовался значительный (с учетом скорости почвообразования на данных грунтах) почвенный слой, можно

Инв. № подл.	Подп. и дата	Инв. № дубл.	Взам. инв. №	Подп. и дата	Ли	Изм.	№ докум.	Подп.	Дата	54/03/2021-2021-ТО	Лист
											30

предположить, что время образования углей относится к периоду существований укрепленной позиции или штурма Выборга.

Археологические артефакты и литологически выраженный культурный слой не зафиксированы.

После окончания работ шурф был рекультивирован до уровня дневной поверхности на момент начала работ.

Инв. № подл.	Подп. и дата				
	Взам. инв. №				
Инв. № дубл.	Подп. и дата				
	Инв. № дубл.				
Инв. № подл.	Подп. и дата				
	Взам. инв. №				
Ли	Изм.	№ докум.	Подп.	Дата	Лист 31
54/03/2021-2021-ТО					

63
ЗАКЛЮЧЕНИЕ

В ходе выполнения научно-исследовательских археологических работ в виде историко-культурного научного археологического обследования (разведки) с целью проведения государственной историко-культурной экспертизы земельного участка с кадастровым номером 47:01:0108003:3190 по адресу: Ленинградская область, Выборгский район, г. Выборг, ул. Малая Каменная, уч. 10, заложено 2 разведочных шурфа общей площадью 8 кв. м.

В археологических шурфах №1-2 археологические артефакты и литологически выраженный культурный слой не зафиксированы.

Южнее (в радиусе 50 метров от южной границы участка) зафиксированы множественные объекты укреплений, связанных с боевыми действиями периода 1939-1944 годов. Отдельные окопы и иные следы земляных работ этого периода присутствуют и в границах обследуемого участка.

Известные памятники археологии расположены на существенном удалении от участка (более 3 км) и проектируемым строительством не затрагиваются.

Таким образом, на территории земельного участка с кадастровым номером 47:01:0108003:3190 по адресу: Ленинградская область, Выборгский район, г. Выборг, ул. Малая Каменная, уч. 10, заложено 2 разведочных шурфа общей площадью 8 кв. м объекты культурного наследия, включенные в Единый Государственный реестр памятников истории культуры Российской Федерации, отсутствуют. Объектов культурного (археологического) наследия не выявлено. Объекты, обладающие признаками объекта культурного наследия, отсутствуют.



В.А. Лапшин, д.и.н.

Инв. № подл.	Подп. и дата			
	Взам. инв. №			
Инв. № дубл.	Подп. и дата			
	Инв. № дубл.			
Инв. № подл.	Подп. и дата			
	Инв. № подл.			
Ли	Изм.	№ докум.	Подп.	Дата
54/03/2021-2021-ТО				
Лист				
32				

СПИСОК ИСТОЧНИКОВ И ЛИТЕРАТУРЫ

1. Археология СССР. Финно-угры и балты в эпоху Средневековья. М., 1987.
2. Бельский С.В. Погребальный памятники Карельского перешейка и Северного Приладожья XI-XV вв. (Хронология вещевых комплексов) // Автореферат на соиск. степ. к. и. н., СПб, 2013.
3. Бельский С.В. Могильник Кюлялахти Калмистомяки в Северо-Западном Приладожье (археологические исследования 2006–2009 годов). СПб, 2012. (Свод археологических источников Кунсткамеры; вып. 3).
4. Бискэ Г.С. Четвертичные отложения и геоморфология Карелии. Петрозаводск, 1959.
5. Геоморфология и четвертичные отложения северо-запада европейской части СССР. Л., 1969 г.
6. Герасимов Д.В. 2003. История изучения, хронология и периодизация памятников эпохи неолита юга Карельского перешейка. // Археологическое наследие Санкт-Петербурга. Вып. 1. СПб. С. 12-24.
7. Герасимов Д.В. Динамика каменных индустрий мезолита – неолита Карельского перешейка // Автореферат на соиск. степ. К. и. н., СПб, 2012.
8. Герасимов Д.В., Бельский С.В., Лисицын С.Н. 2007. Археологические памятники Хейнийокского пролива: исследования Карельского археологического отряда МАЭ РАН в 2006 г. // Научные исследования и музейные проекты МАЭ РАН в 2006 г.
9. Герасимов Д.В., Крийска А., Лисицын С.Н. 2010. Освоение побережья Финского залива Балтийского моря в каменном веке // Материалы III Северного археологического конгресса. Екатеринбург. Ханты-Мансийск. "ИздатНаукаСервис". С. 28-53.
10. Герасимов Д.В., Лисицын С.Н., Тимофеев В.И. 2003. Материалы к археологической карте Карельского перешейка (коллективная монография) СПб.

Инв. № подл.	Подп. и дата	Инв. № дубл.	Взам. инв. №	Подп. и дата	Ли	Изм.	№ докум.	Подп.	Дата	54/03/2021-2021-ТО	Лист
											33

11. Гурина Н.Н. Древняя история северо-запада европейской части СССР. М.-Л., 1961 г.
12. Долуханов П.М. Послеледниковая история Балтики и хронология неолита // Новые методы в археологических исследованиях. М.; Л., 1963. С. 57–76.
13. Кирпичников А.Н. Историко-археологические исследования древней Корелы (Корельский город XIV в.) // Финно-угры и славяне. Л., 1979. С. 52–74.
14. Кирпичников А.Н., Петренко В.П. Тиверский городок // КСИА. Вып. 139. 1974. С. 106–113.
15. Кирпичников А.Н., Сакса А.И. Финское население в составе северорусских средневековых городов // Старая Ладога и проблемы археологии Северной Руси. СПб, 2002. С. 134–144.
16. Кочкуркина С.И. Археологические памятники корелы. V–XV вв. Л., 1981.
17. Лапшин В.А. Археологическая карта Ленинградской области. Ч. 1. Западные районы. Л., 1990.
18. Лапшин В.А. Археологическая карта Ленинградской области. Ч. 2. Восточные и северные районы. СПб, 1995.
19. Равдоникас В.И. Археологические памятники западной части Карело-Финской ССР // КСИИМК. Вып. VII. 1940.
20. Саватеев Ю.А. Археологические исследования на территории Карелии // Средневековые поселения Карелии и Приладожья. Петрозаводск, 1978. С. 5–40.
21. Сакса А.И. Археологические памятники Карельского перешейка конца I — начала II тыс. н. э. // IX Всесоюзная конференция по изучению истории, экономики, литературы и языка Скандинавских стран и Финляндии. Тезисы докладов. Тарту, 1982. С. 194–195.
22. Сакса А.И. Археологическое наследие древней корелы // Культурное наследие Российского государства. Вып. 2. СПб., 2000. С. 121–129.

Инв. № подл.	Подп. и дата	Инв. № дубл.	Взам. инв. №	Подп. и дата	Ли	Изм.	№ докум.	Подп.	Дата	54/03/2021-2021-ТО	Лист
											34

23. Сакса А.И. Карелия и Ладожская область в I — начале II тыс. н. э. // Ладога и Северная Европа. Вторые чтения памяти Анны Мачинской. Старая Ладога 22–23 декабря 1996 г. Материалы к чтениям. СПб., 1996. С. 15–17.
24. Сакса А.И. Комплекс археологических памятников у д. Ольховка (Лапинлахти) // Новое в археологии СССР и Финляндии. Л., 1984. С. 112–117.
25. Сакса А.И. С15 Древняя Карелия в конце I - начале II тыс. н.э. Происхождение, история и культура населения летописной Карельской земли. СПб, 2010.
26. Хуурре М. Концепции финских археологов о происхождении племени карелов и культуры Карелии в эпоху железного века // Финно-угры и славяне. Л., 1979. С. 138–142.
27. Uino P. Ancient Karelia. Archaeological studies. Muinais-Karjala. Arkeologisiatutkimuksia // Suomenmuinaismuistoyhdistyksen aikakauskirja 104. Helsinki, 1997.

<http://www.etomesto.ru/peterburg/> - каталог исторических карт

<https://okn.lenobl.ru/> – официальный сайт Комитета по сохранению культурного наследия Ленинградской области

Инв. № подл.	Подп. и дата	Взам. инв. №	Инв. № дубл.	Подп. и дата	Ли	Изм.	№ докум.	Подп.	Дата	54/03/2021-2021-ТО	Лист
											35

СПИСОК ИЛЛЮСТРАЦИЙ

Рис. 1. Выборг-2021. М. Каменная ул., уч. КН:47:01:0108003:3190. Участок производства работ на публичной кадастровой карте (публичная-кадастровая-карта.рф).

Рис. 2. Выборг-2021. М. Каменная ул., уч. КН:47:01:0108003:3190. Участок производства работ на фрагменте карты Ленинградской области с указанием координат поворотных точек границ участка (yandex.ru).

Рис. 3. Выборг-2021. М. Каменная ул., уч. КН:47:01:0108003:3190. Участок производства работ на аэрофотоснимке (yandex.ru).

Рис. 4. Выборг-2021. М. Каменная ул., уч. КН:47:01:0108003:3190. Участок производства работ с указанием местоположения точек съемки и координат видовых фотографий.

Рис. 5. Выборг-2021. М. Каменная ул., уч. КН:47:01:0108003:3190. Участок производства работ с указанием местоположения точек съемки и координат археологических шурфов.

Рис. 6. Выборг-2021. М. Каменная ул., уч. КН:47:01:0108003:3190. Место производства работ на карте 1910 года (обозначено синим).

Рис. 7. Выборг-2021. М. Каменная ул., уч. КН:47:01:0108003:3190. Место производства работ на карте 1929 года (обозначено синим).

Рис. 8. Выборг-2021. М. Каменная ул., уч. КН:47:01:0108003:3190. Место производства работ на карте 1930 года (обозначено синим).

Рис. 9. Выборг-2021. М. Каменная ул., уч. КН:47:01:0108003:3190. Место производства работ на карте 1930 года (обозначено красным).

Рис. 10. Выборг-2021. М. Каменная ул., уч. КН:47:01:0108003:3190. Место производства работ на карте 1944 года (обозначено синим).

Рис. 11. Выборг-2021. М. Каменная ул., уч. КН:47:01:0108003:3190. Участок производства работ на фрагменте карты Ленинградской области с указанием расстояния до ближайших известных памятников археологии:

Рис. 12. Выборг-2021. М. Каменная ул., уч. КН:47:01:0108003:3190. Точка фотофиксации 1, вид на восток.

Инв. № подл.	Подп. и дата	Инв. № дубл.	Взам. инв. №	Подп. и дата	Ли	Изм.	№ докум.	Подп.	Дата	54/03/2021-2021-ТО	Лист
											36

- Рис. 13. Выборг-2021. М. Каменная ул., уч. КН:47:01:0108003:3190. Точка фотофиксации 1, вид на юг.
- Рис. 14. Выборг-2021. М. Каменная ул., уч. КН:47:01:0108003:3190. Точка фотофиксации 2, вид на запад.
- Рис. 15. Выборг-2021. М. Каменная ул., уч. КН:47:01:0108003:3190. Точка фотофиксации 2, вид на восток.
- Рис. 16. Выборг-2021. М. Каменная ул., уч. КН:47:01:0108003:3190. Точка фотофиксации 3, вид на юг.
- Рис. 17. Выборг-2021. М. Каменная ул., уч. КН:47:01:0108003:3190. Точка фотофиксации 3, вид на запад.
- Рис. 18. Выборг-2021. М. Каменная ул., уч. КН:47:01:0108003:3190. Точка фотофиксации 3, вид на восток.
- Рис. 19. Выборг-2021. М. Каменная ул., уч. КН:47:01:0108003:3190. Точка фотофиксации 4, вид на юг.
- Рис. 20. Выборг-2021. М. Каменная ул., уч. КН:47:01:0108003:3190. Точка фотофиксации 4, вид на восток.
- Рис. 21. Выборг-2021. М. Каменная ул., уч. КН:47:01:0108003:3190. Точка фотофиксации 4, вид на север.
- Рис. 22. Выборг-2021. М. Каменная ул., уч. КН:47:01:0108003:3190. Точка фотофиксации 4, вид на запад.
- Рис. 23. Выборг-2021. М. Каменная ул., уч. КН:47:01:0108003:3190. Точка фотофиксации 5, вид на запад.
- Рис. 24. Выборг-2021. М. Каменная ул., уч. КН:47:01:0108003:3190. Точка фотофиксации 5, вид на север.
- Рис. 25. Выборг-2021. М. Каменная ул., уч. КН:47:01:0108003:3190. Точка фотофиксации 5, вид на юг.
- Рис. 26. Выборг-2021. М. Каменная ул., уч. КН:47:01:0108003:3190. Точка фотофиксации 6, вид на восток.
- Рис. 27. Выборг-2021. М. Каменная ул., уч. КН:47:01:0108003:3190. Точка фотофиксации 7, вид на запад.

Инд. № подл.	Подп. и дата	Инд. № дубл.	Взам. инв. №	Подп. и дата	Ли	Изм.	№ докум.	Подп.	Дата	54/03/2021-2021-ТО	Лист
											37

- Рис. 28. Выборг-2021. М. Каменная ул., уч. КН:47:01:0108003:3190. Точка фотофиксации 7, вид на юг.
- Рис. 29. Выборг-2021. М. Каменная ул., уч. КН:47:01:0108003:3190. Точка фотофиксации 7, вид на север.
- Рис. 30. Выборг-2021. М. Каменная ул., уч. КН:47:01:0108003:3190. Точка фотофиксации 8, вид на север.
- Рис. 31. Выборг-2021. М. Каменная ул., уч. КН:47:01:0108003:3190. Точка фотофиксации 8, вид на восток.
- Рис. 32. Выборг-2021. М. Каменная ул., уч. КН:47:01:0108003:3190. Точка фотофиксации 8, вид на юг.
- Рис. 33. Выборг-2021. М. Каменная ул., уч. КН:47:01:0108003:3190. Точка фотофиксации 9, вид на юг.
- Рис. 34. Выборг-2021. М. Каменная ул., уч. КН:47:01:0108003:3190. Точка фотофиксации 9, вид на запад.
- Рис. 35. Выборг-2021. М. Каменная ул., уч. КН:47:01:0108003:3190. Точка фотофиксации 9, вид на север.
- Рис. 36. Выборг-2021. М. Каменная ул., уч. КН:47:01:0108003:3190. Точка фотофиксации 10, вид на юг.
- Рис. 37. Выборг-2021. М. Каменная ул., уч. КН:47:01:0108003:3190. Точка фотофиксации 10, вид на восток.
- Рис. 38. Выборг-2021. М. Каменная ул., уч. КН:47:01:0108003:3190. Точка фотофиксации 10, вид на север.
- Рис. 39. Выборг-2021. М. Каменная ул., уч. КН:47:01:0108003:3190. Точка фотофиксации 10, вид на запад.
- Рис. 40. Выборг-2021. М. Каменная ул., уч. КН:47:01:0108003:3190. Точка фотофиксации 11, вид на юг.
- Рис. 41. Выборг-2021. М. Каменная ул., уч. КН:47:01:0108003:3190. Точка фотофиксации 11, вид на запад.
- Рис. 42. Выборг-2021. М. Каменная ул., уч. КН:47:01:0108003:3190. Точка фотофиксации 11, вид на север.

Инд. № подл.	Подп. и дата	Инд. № дубл.	Взам. инв. №	Подп. и дата	Ли	Изм.	№ докум.	Подп.	Дата	54/03/2021-2021-ТО	Лист
											38

- Рис. 43. Выборг-2021. М. Каменная ул., уч. КН:47:01:0108003:3190. Точка фотофиксации 12, вид на восток.
- Рис. 44. Выборг-2021. М. Каменная ул., уч. КН:47:01:0108003:3190. Точка фотофиксации 12, вид на запад.
- Рис. 45. Выборг-2021. М. Каменная ул., уч. КН:47:01:0108003:3190. Точка фотофиксации 13, вид на запад.
- Рис. 46. Выборг-2021. М. Каменная ул., уч. КН:47:01:0108003:3190. Точка фотофиксации 13, вид на запад.
- Рис. 47. Выборг-2021. М. Каменная ул., уч. КН:47:01:0108003:3190. Точка фотофиксации 13, вид на север.
- Рис. 48. Выборг-2021. М. Каменная ул., уч. КН:47:01:0108003:3190. Точка фотофиксации 13, вид на восток.
- Рис. 49. Выборг-2021. М. Каменная ул., уч. КН:47:01:0108003:3190. Точка фотофиксации 13, вид на восток.
- Рис. 50. Выборг-2021. М. Каменная ул., уч. КН:47:01:0108003:3190. Точка фотофиксации 14, вид на восток.
- Рис. 51. Выборг-2021. М. Каменная ул., уч. КН:47:01:0108003:3190. Местоположение шурфа 1, вид на север.
- Рис. 52. Выборг-2021. М. Каменная ул., уч. КН:47:01:0108003:3190. Шурф 1, дневная поверхность до начала работ, вид на север.
- Рис. 53. Выборг-2021. М. Каменная ул., уч. КН:47:01:0108003:3190. Шурф 1, фиксация по уровню материковой поверхности, вид на юг.
- Рис. 54. Выборг-2021. М. Каменная ул., уч. КН:47:01:0108003:3190. Шурф 1, фиксация по уровню материковой поверхности, вид на восток.
- Рис. 55. Выборг-2021. М. Каменная ул., уч. КН:47:01:0108003:3190. Шурф 1, фиксация по уровню материковой поверхности, вид на север.
- Рис. 56. Выборг-2021. М. Каменная ул., уч. КН:47:01:0108003:3190. Шурф 1, фиксация по уровню материковой поверхности, вид на запад.
- Рис. 57. Выборг-2021. М. Каменная ул., уч. КН:47:01:0108003:3190. Шурф 1 после рекультивации, вид на север.

Инв. № подл.	Подп. и дата	Инв. № дубл.	Взам. инв. №	Подп. и дата	Ли	Изм.	№ докум.	Подп.	Дата	54/03/2021-2021-ТО	Лист
											39

Рис. 58. Выборг-2021. М. Каменная ул., уч. КН:47:01:0108003:3190.

Местоположение шурфа 2, вид на север.

Рис. 59. Выборг-2021. М. Каменная ул., уч. КН:47:01:0108003:3190. Шурф 2,

фиксация по уровню материковой поверхности, вид на север.

Рис. 60. Выборг-2021. М. Каменная ул., уч. КН:47:01:0108003:3190. Шурф 2,

фиксация по уровню материковой поверхности, вид на юг.

Рис. 61. Выборг-2021. М. Каменная ул., уч. КН:47:01:0108003:3190. Шурф 2,

фиксация по уровню материковой поверхности, вид на восток.

Рис. 62. Выборг-2021. М. Каменная ул., уч. КН:47:01:0108003:3190. Шурф 2,

фиксация по уровню материковой поверхности, вид на запад.

Рис. 63. Выборг-2021. М. Каменная ул., уч. КН:47:01:0108003:3190. Шурф 2,

восточная стенка.

Рис. 64. Выборг-2021. М. Каменная ул., уч. КН:47:01:0108003:3190. Шурф 2,

северная стенка.

Рис. 65. Выборг-2021. М. Каменная ул., уч. КН:47:01:0108003:3190. Шурф 2 после

рекультивации, вид на север

Инв. № подл.	Подп. и дата				
	Взам. инв. №				
Инв. № дубл.	Подп. и дата				
	Инв. № подл.				
54/03/2021-2021-ТО					Лист
Ли	Изм.	№ докум.	Подп.	Дата	40

АЛЬБОМ ИЛЛЮСТРАЦИЙ

Инв. № подл	Подп. и дата	Инв. № дубл.	Взам. инв. №	Подп. и дата	54/03/2021-2021-ТО					Лист				
														41
Ли	Изм.	№ докум.	Подп.	Дата										

Инв. № подл.	Подп. и дата	Взам. инв. №	Инв. № дубл.	Подп. и дата

Изм.	Лист	№ докум.	Подп.	Дата

54/03/2021-2021-ТО



Рис. 1. Выборг-2021. М. Каменная ул., уч. КН:47:01:0108003:3190. Участок производства работ на публичной кадастровой карте (публичная-кадастровая-карта.рф).



Рис. 2. Выборг-2021. М. Каменная ул., уч. КН:47:01:0108003:3190. Участок производства работ на фрагменте карты Ленинградской области с указанием координат поворотных точек границ участка (yandex.ru).

Инва. № подл.	Подп. и дата
Инва. № дубл.	Взам. инв. №
Инва. № подл.	Подп. и дата
Инва. № подл.	Подп. и дата

Ли	Изм.	№ докум.	Подп.	Дата
----	------	----------	-------	------

54/03/2021-2021-ТО

Лист

43



Рис. 3. Выборг-2021. М. Каменная ул., уч. КН:47:01:0108003:3190. Участок производства работ на аэрофотоснимке (yandex.ru).

Инв. № подл.	Подп. и дата			
	Взам. инв. №			
Инв. № дубл.	Подп. и дата			
	Взам. инв. №			
Инв. № подл.	Подп. и дата			
	Взам. инв. №			
Ли	Изм.	№ докум.	Подп.	Дата
54/03/2021-2021-ТО				
				Лист
				44

Инв. № подл	Подп. и дата	Взам. инв. №	Инв. № дубл.	Подп. и дата

Изм.	
Лист	
№ докум.	
Подп.	
Дата	

Каталог координат точек фотофиксации МСК-47 Зона 1 Ленинградская область		
№	X	Y
1	520300.794	1295757.319
2	520287.568	1295751.258
3	520332.870	1295808.546
4	520360.640	1295958.942
5	520415.258	1296021.133
6	520416.738	1296041.057
7	520305.536	1296015.761
8	520275.864	1295952.374
9	520254.481	1295909.645
10	520306.556	1295859.859
11	520240.803	1295754.256
12	520192.958	1295803.823
13	520162.604	1295879.233
14	520163.742	1295889.819



Условные обозначения:

- Точки фотофиксации
- Граница участка обследования

54/03/2021-2021-Т0

Инв. № подл.	Подп. и дата	Взам. инв. №	Инв. № дубл.	Подп. и дата

Изм.	Лист	№ докум.	Подп.	Дата

Каталог координат археологических шурфов МСК-47 Зона 1 Ленинградская область		
№	X	Y
1	520286.577	1295804.818
2	520359.964	1295967.091



- Условные обозначения:**
- Шурфы археологические
 - Граница участка обследования

., уч. КН:47:01:0108003:3190. Участок производства работ с указанием местоположения точек съемки и координат археологических шурфов.

54/03/2021-2021-Т0

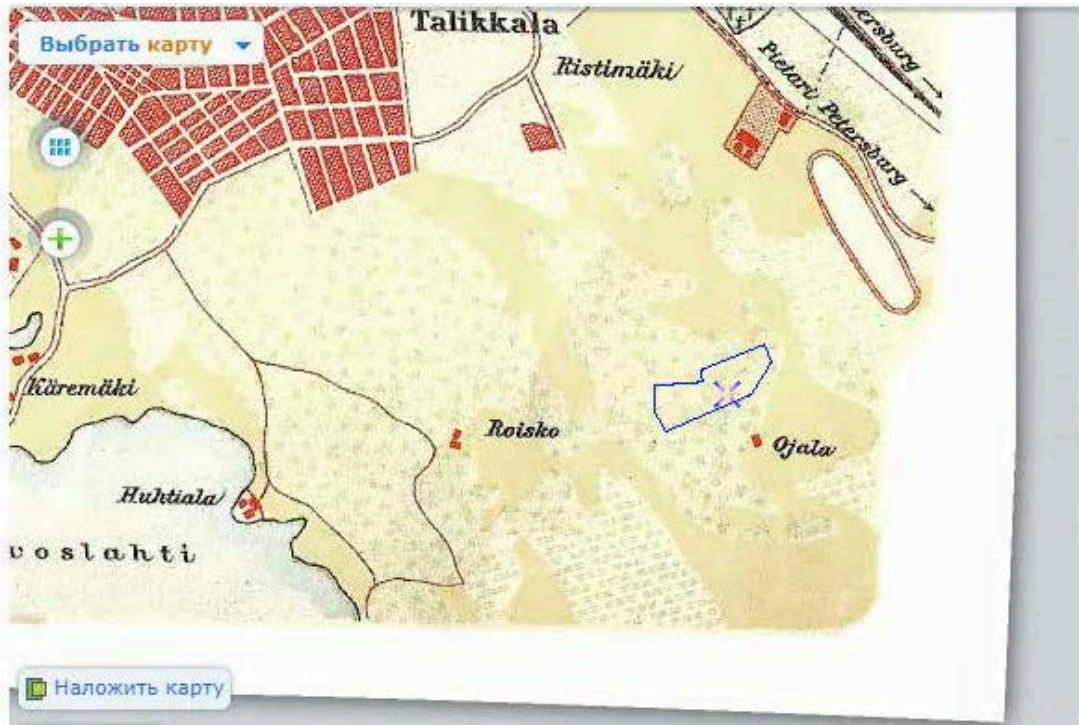


Рис. 6. Выборг-2021. М. Каменная ул., уч. КН:47:01:0108003:3190. Место производства работ на карте 1910 года (обозначено синим).

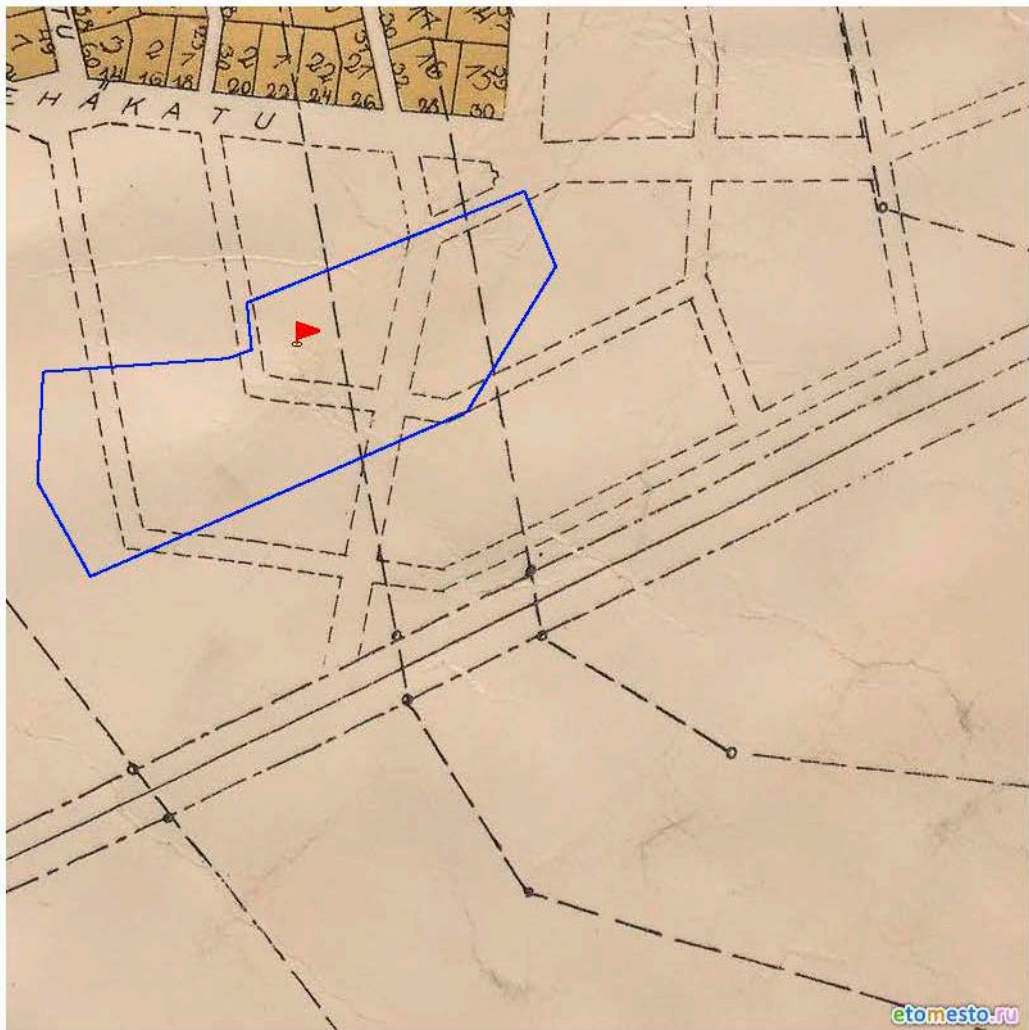


Рис. 7. Выборг-2021. М. Каменная ул., уч. КН:47:01:0108003:3190. Место производства работ на карте 1929 года (обозначено синим).

Подп. и дата
Взам. инв. №
Инв. № дубл.
Подп. и дата
Инв. № подл.

Ли	Изм.	№ докум.	Подп.	Дата
----	------	----------	-------	------

54/03/2021-2021-ТО

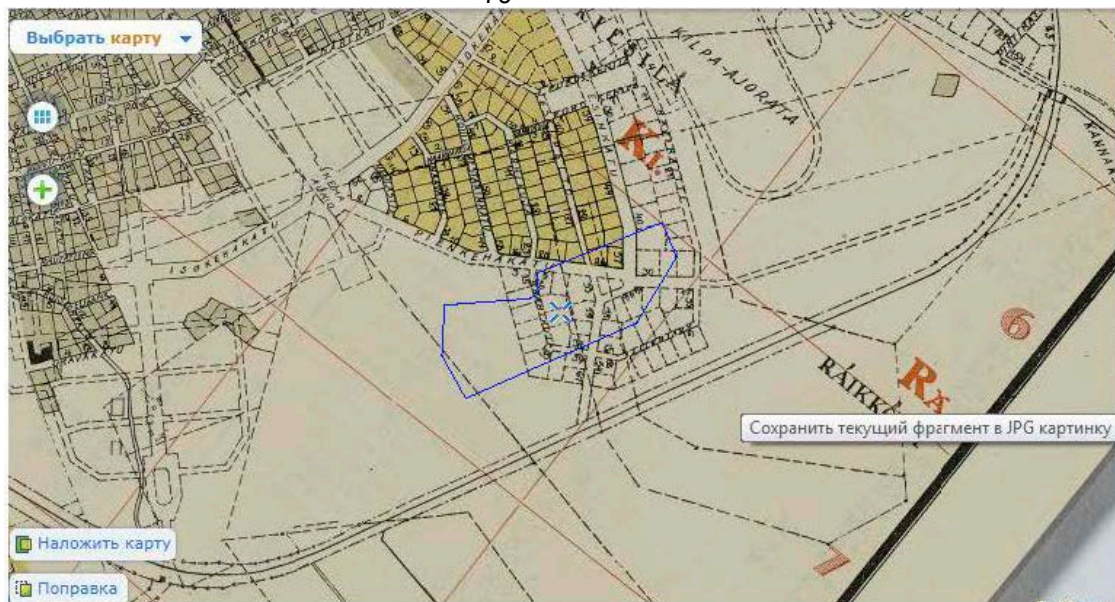


Рис. 8. Выборг-2021. М. Каменная ул., уч. КН:47:01:0108003:3190. Место производства работ на карте 1930 года (обозначено синим).

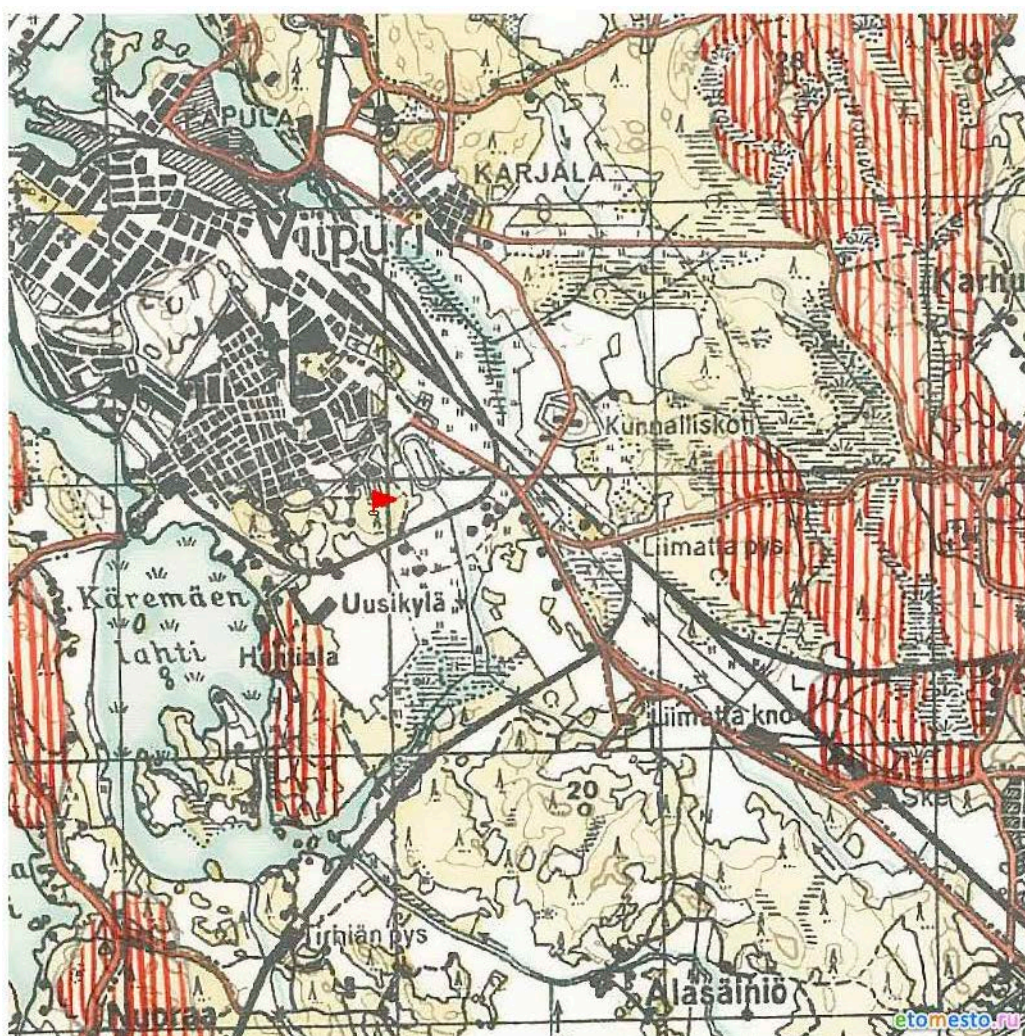


Рис. 9. Выборг-2021. М. Каменная ул., уч. КН:47:01:0108003:3190. Место производства работ на карте 1930 года (обозначено красным).

Подп. и дата
Взам. инв. №
Инв. № дубл.
Подп. и дата
Инв. № подл.

Ли	Изм.	№ докум.	Подп.	Дата

54/03/2021-2021-ТО

Лист

48

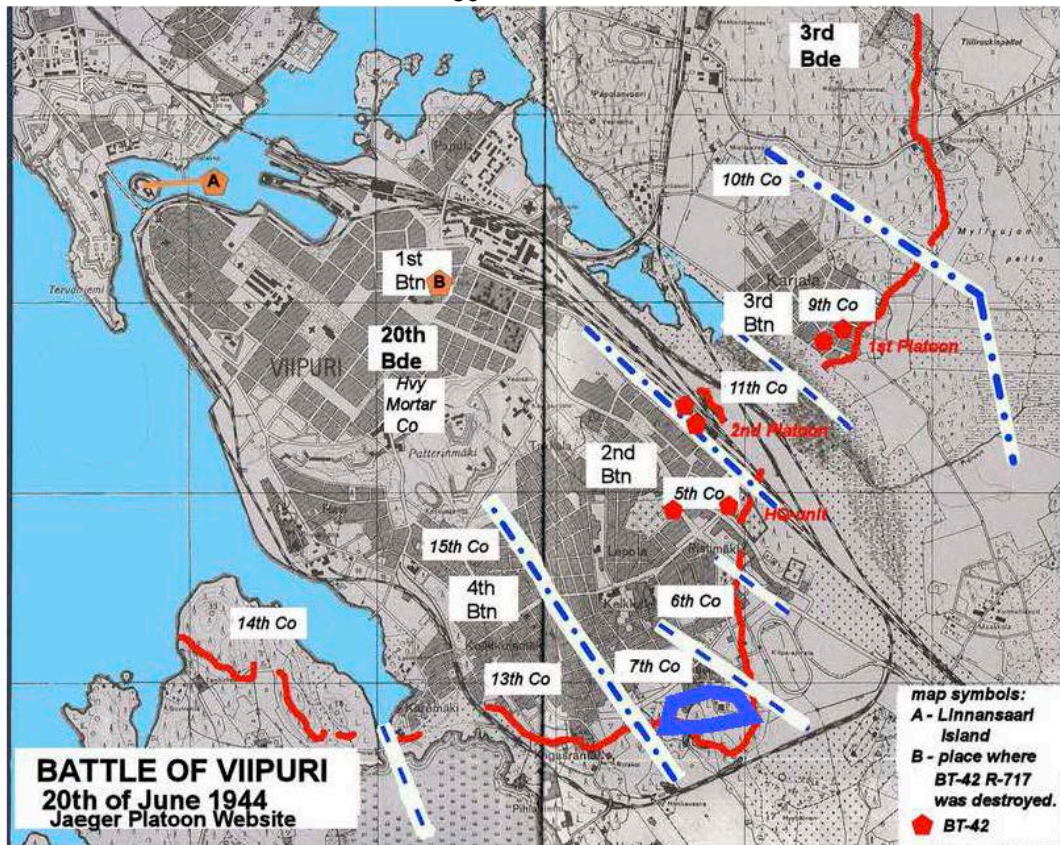


Рис. 10. Выборг-2021. М. Каменная ул., уч. КН:47:01:0108003:3190. Место производства работ на карте 1944 года (обозначено синим).

Инв. № подл.	Подп. и дата			
	Взам. инв. №			
Инв. № дубл.	Подп. и дата			
	Взам. инв. №			
Инв. № подл.	Подп. и дата			
	Взам. инв. №			
Ли	Изм.	№ докум.	Подп.	Дата
54/03/2021-2021-ТО				Лист
				49

Инв. № подл.	Подп. и дата	Взам. инв. №	Инв. № дубл.	Подп. и дата

Изм.	Лист	№ докум.	Подп.	Дата

54/03/2021-2021-ТО

Лист
50

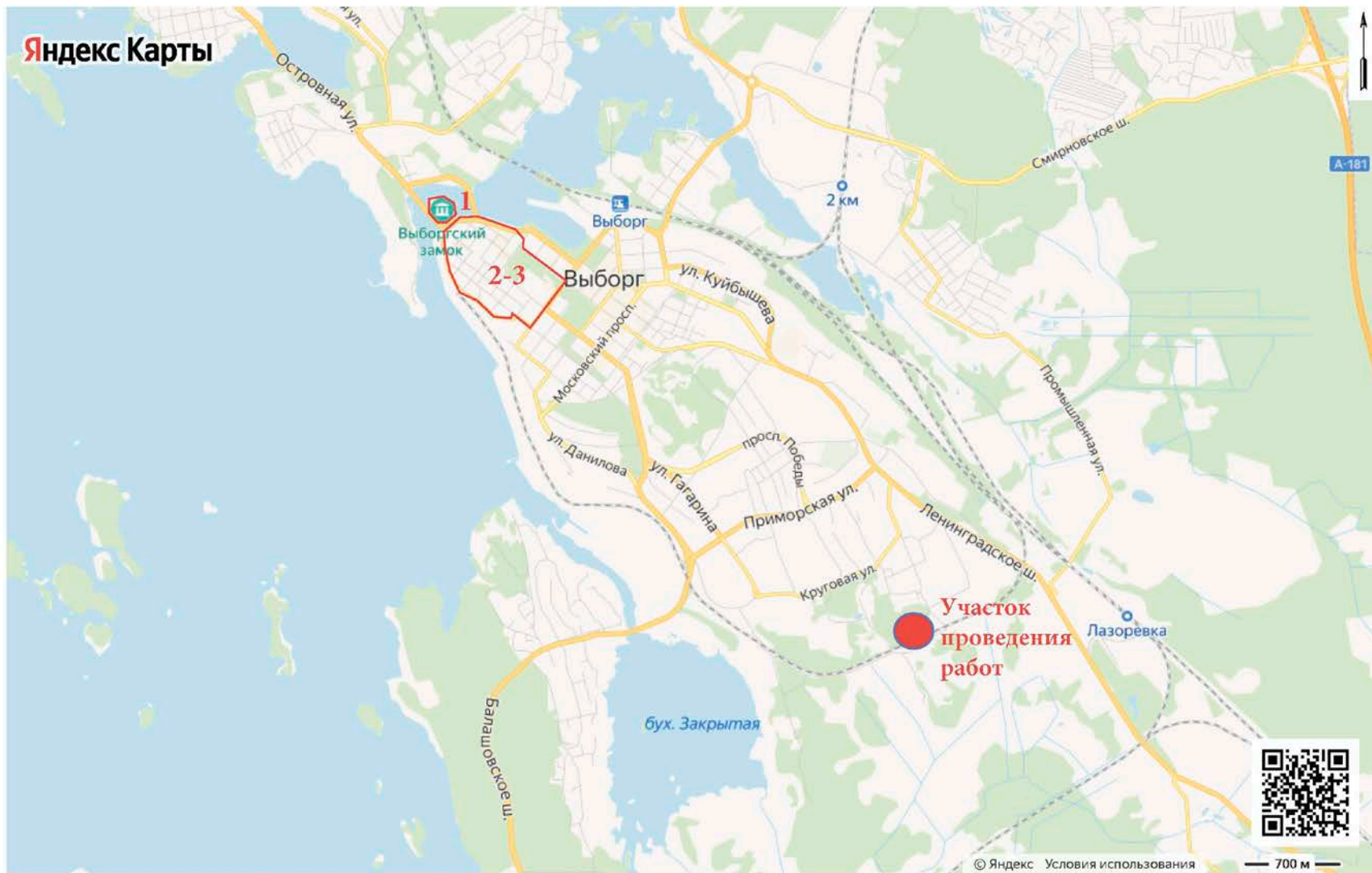


Рис. 11. Выборг-2021. М. Каменная ул., уч. КН:47:01:0108003:3190. Участок производства работ на фрагменте карты Ленинградской области с указанием расстояния до ближайших известных памятников археологии:



Рис. 12. Выборг-2021. М. Каменная ул., уч. КН:47:01:0108003:3190. Точка фотофиксации 1, вид на восток.



Рис. 13. Выборг-2021. М. Каменная ул., уч. КН:47:01:0108003:3190. Точка фотофиксации 1, вид на юг.

Инва. № подп	Подп. и дата
Инва. № дубл.	Взам. инв. №
Подп. и дата	Подп. и дата

Ли	Изм.	№ докум.	Подп.	Дата
----	------	----------	-------	------

54/03/2021-2021-ТО

Лист

51



Рис. 14. Выборг-2021. М. Каменная ул., уч. КН:47:01:0108003:3190. Точка фотофиксации 2, вид на запад.



Рис. 15. Выборг-2021. М. Каменная ул., уч. КН:47:01:0108003:3190. Точка фотофиксации 2, вид на восток.

Инва. № подп	Подп. и дата	Инва. № дубл.	Взам. инв. №	Подп. и дата

Ли	Изм.	№ докум.	Подп.	Дата

54/03/2021-2021-ТО

Лист

52



Рис. 16. Выборг-2021. М. Каменная ул., уч. КН:47:01:0108003:3190. Точка фотофиксации 3, вид на юг.



Рис. 17. Выборг-2021. М. Каменная ул., уч. КН:47:01:0108003:3190. Точка фотофиксации 3, вид на запад.

Инва. № подл.	Подп. и дата
Инва. № дубл.	Взам. инв. №
Подп. и дата	Подп. и дата
Инва. № подл.	Инва. № дубл.
Инва. № подл.	Взам. инв. №
Инва. № подл.	Подп. и дата

Ли	Изм.	№ докум.	Подп.	Дата

54/03/2021-2021-ТО

Лист

53



Рис. 18. Выборг-2021. М. Каменная ул., уч. КН:47:01:0108003:3190. Точка фотофиксации 3, вид на восток.



Рис. 19. Выборг-2021. М. Каменная ул., уч. КН:47:01:0108003:3190. Точка фотофиксации 4, вид на юг.

Инва. № подп	Подп. и дата	Инва. № дубл.	Взам. инв. №	Подп. и дата

Ли	Изм.	№ докум.	Подп.	Дата

54/03/2021-2021-ТО

Лист

54



Рис. 20. Выборг-2021. М. Каменная ул., уч. КН:47:01:0108003:3190. Точка фотофиксации 4, вид на восток.



Рис. 21. Выборг-2021. М. Каменная ул., уч. КН:47:01:0108003:3190. Точка фотофиксации 4, вид на север.

Инва. № подп	Подп. и дата	Инва. № дубл.	Взам. инв. №	Подп. и дата

Ли	Изм.	№ докум.	Подп.	Дата

54/03/2021-2021-ТО

Лист

55



Рис. 22. Выборг-2021. М. Каменная ул., уч. КН:47:01:0108003:3190. Точка фотофиксации 4, вид на запад.



Рис. 23. Выборг-2021. М. Каменная ул., уч. КН:47:01:0108003:3190. Точка фотофиксации 5, вид на запад.

Инва. № подл.	Подп. и дата
Инва. № дубл.	Взам. инв. №
Подп. и дата	Подп. и дата

Ли	Изм.	№ докум.	Подп.	Дата
----	------	----------	-------	------

54/03/2021-2021-ТО

Лист

56



Рис. 24. Выборг-2021. М. Каменная ул., уч. КН:47:01:0108003:3190. Точка фотофиксации 5, вид на север.



Рис. 25. Выборг-2021. М. Каменная ул., уч. КН:47:01:0108003:3190. Точка фотофиксации 5, вид на юг.

Инва. № подп	Подп. и дата
Инва. № дубл.	Взам. инв. №
Подп. и дата	Подп. и дата

Ли	Изм.	№ докум.	Подп.	Дата
----	------	----------	-------	------

54/03/2021-2021-ТО

Лист

57



Рис. 26. Выборг-2021. М. Каменная ул., уч. КН:47:01:0108003:3190. Точка фотофиксации 6, вид на восток.



Рис. 27. Выборг-2021. М. Каменная ул., уч. КН:47:01:0108003:3190. Точка фотофиксации 7, вид на запад.

Инва. № подп	Подп. и дата	Инва. № дубл.	Взам. инв. №	Подп. и дата

Ли	Изм.	№ докум.	Подп.	Дата

54/03/2021-2021-ТО

Лист

58



Рис. 28. Выборг-2021. М. Каменная ул., уч. КН:47:01:0108003:3190. Точка фотофиксации 7, вид на юг.



Рис. 29. Выборг-2021. М. Каменная ул., уч. КН:47:01:0108003:3190. Точка фотофиксации 7, вид на север.

Инва. № подп	Подп. и дата
Инва. № дубл.	Взам. инв. №
Подп. и дата	Подп. и дата

Ли	Изм.	№ докум.	Подп.	Дата
----	------	----------	-------	------

54/03/2021-2021-ТО

Лист

59



Рис. 30. Выборг-2021. М. Каменная ул., уч. КН:47:01:0108003:3190. Точка фотофиксации 8, вид на север.



Рис. 31. Выборг-2021. М. Каменная ул., уч. КН:47:01:0108003:3190. Точка фотофиксации 8, вид на восток.

Инва. № подл.	Подп. и дата
Инва. № дубл.	Взам. инв. №
Подп. и дата	Подп. и дата

Ли	Изм.	№ докум.	Подп.	Дата
----	------	----------	-------	------

54/03/2021-2021-ТО

Лист

60



Рис. 32. Выборг-2021. М. Каменная ул., уч. КН:47:01:0108003:3190. Точка фотофиксации 8, вид на юг.



Рис. 33. Выборг-2021. М. Каменная ул., уч. КН:47:01:0108003:3190. Точка фотофиксации 9, вид на юг.

Инва. № подп	Подп. и дата	Инва. № дубл.	Взам. инв. №	Подп. и дата

Ли	Изм.	№ докум.	Подп.	Дата

54/03/2021-2021-ТО

Лист

61



Рис. 34. Выборг-2021. М. Каменная ул., уч. КН:47:01:0108003:3190. Точка фотофиксации 9, вид на запад.



Рис. 35. Выборг-2021. М. Каменная ул., уч. КН:47:01:0108003:3190. Точка фотофиксации 9, вид на север.

Инва. № подп	Подп. и дата	Инва. № дубл.	Взам. инв. №	Подп. и дата

Ли	Изм.	№ докум.	Подп.	Дата

54/03/2021-2021-ТО

Лист

62



Рис. 36. Выборг-2021. М. Каменная ул., уч. КН:47:01:0108003:3190. Точка фотофиксации 10, вид на юг.



Рис. 37. Выборг-2021. М. Каменная ул., уч. КН:47:01:0108003:3190. Точка фотофиксации 10, вид на восток.

Инва. № подп	Подп. и дата	Инва. № дубл.	Взам. инв. №	Подп. и дата

Ли	Изм.	№ докум.	Подп.	Дата

54/03/2021-2021-ТО

Лист

63



Рис. 38. Выборг-2021. М. Каменная ул., уч. КН:47:01:0108003:3190. Точка фотофиксации 10, вид на север.



Рис. 39. Выборг-2021. М. Каменная ул., уч. КН:47:01:0108003:3190. Точка фотофиксации 10, вид на запад.

Инва. № подл.	Подп. и дата
Инва. № дубл.	Взам. инв. №
Подп. и дата	Подп. и дата

Ли	Изм.	№ докум.	Подп.	Дата
----	------	----------	-------	------

54/03/2021-2021-ТО



Рис. 40. Выборг-2021. М. Каменная ул., уч. КН:47:01:0108003:3190. Точка фотофиксации 11, вид на юг.



Рис. 41. Выборг-2021. М. Каменная ул., уч. КН:47:01:0108003:3190. Точка фотофиксации 11, вид на запад.

Инва. № подл.	Подп. и дата
Инва. № дубл.	Взам. инв. №
Подп. и дата	Подп. и дата
Инва. № подл.	Инва. № дубл.
Инва. № подл.	Инва. № дубл.

Ли	Изм.	№ докум.	Подп.	Дата

54/03/2021-2021-ТО

Лист

65



Рис. 42. Выборг-2021. М. Каменная ул., уч. КН:47:01:0108003:3190. Точка фотофиксации 11, вид на север.



Рис. 43. Выборг-2021. М. Каменная ул., уч. КН:47:01:0108003:3190. Точка фотофиксации 12, вид на восток.

Инва. № подп	Подп. и дата
Инва. № дубл.	Взам. инв. №
Подп. и дата	Подп. и дата

Ли	Изм.	№ докум.	Подп.	Дата
----	------	----------	-------	------

54/03/2021-2021-ТО

Лист

66



Рис. 44. Выборг-2021. М. Каменная ул., уч. КН:47:01:0108003:3190. Точка фотофиксации 12, вид на запад.



Рис. 45. Выборг-2021. М. Каменная ул., уч. КН:47:01:0108003:3190. Точка фотофиксации 13, вид на запад.

Подп. и дата
Взам. инв. №
Инв. № дубл.
Подп. и дата
Инв. № подл.

Ли	Изм.	№ докум.	Подп.	Дата
----	------	----------	-------	------

54/03/2021-2021-ТО

Лист

67



Рис. 46. Выборг-2021. М. Каменная ул., уч. КН:47:01:0108003:3190. Точка фотофиксации 13, вид на запад.



Рис. 47. Выборг-2021. М. Каменная ул., уч. КН:47:01:0108003:3190. Точка фотофиксации 13, вид на север.

Инва. № подп	Подп. и дата	Взам. инв. №	Подп. и дата
Инва. № дубл.			

Ли	Изм.	№ докум.	Подп.	Дата

54/03/2021-2021-ТО

Лист

68



Рис. 48. Выборг-2021. М. Каменная ул., уч. КН:47:01:0108003:3190. Точка фотофиксации 13, вид на восток.



Рис. 49. Выборг-2021. М. Каменная ул., уч. КН:47:01:0108003:3190. Точка фотофиксации 13, вид на восток.

Подп. и дата
Взам. инв. №
Инв. № дубл.
Подп. и дата
Инв. № подл.

Ли	Изм.	№ докум.	Подп.	Дата

54/03/2021-2021-ТО

Лист

69



Рис. 50. Выборг-2021. М. Каменная ул., уч. КН:47:01:0108003:3190. Точка фотофиксации 14, вид на восток.



Рис. 51. Выборг-2021. М. Каменная ул., уч. КН:47:01:0108003:3190. Местоположение шурфа 1, вид на север.

Подп. и дата
Взам. инв. №
Инв. № дубл.
Подп. и дата
Инв. № подл.

Ли	Изм.	№ докум.	Подп.	Дата

54/03/2021-2021-ТО



Рис. 52. Выборг-2021. М. Каменная ул., уч. КН:47:01:0108003:3190. Шурф 1, дневная поверхность до начала работ, вид на север.



Рис. 53. Выборг-2021. М. Каменная ул., уч. КН:47:01:0108003:3190. Шурф 1, фиксация по уровню материковой поверхности, вид на юг.

Инва. № подл.	Подп. и дата
Инва. № дубл.	Взам. инв. №
Подп. и дата	Подп. и дата
Инва. № подл.	Инва. № дубл.
Инва. № подл.	Инва. № дубл.

Ли	Изм.	№ докум.	Подп.	Дата

54/03/2021-2021-ТО

Лист

71



Рис. 54. Выборг-2021. М. Каменная ул., уч. КН:47:01:0108003:3190. Шурф 1, фиксация по уровню материковой поверхности, вид на восток.



Рис. 55. Выборг-2021. М. Каменная ул., уч. КН:47:01:0108003:3190. Шурф 1, фиксация по уровню материковой поверхности, вид на север.

Инва. № подл.	Подп. и дата
Инва. № дубл.	Взам. инв. №
Подп. и дата	Подп. и дата

Ли	Изм.	№ докум.	Подп.	Дата
----	------	----------	-------	------

54/03/2021-2021-ТО

Лист

72



Рис. 56. Выборг-2021. М. Каменная ул., уч. КН:47:01:0108003:3190. Шурф 1, фиксация по уровню материковой поверхности, вид на запад.



Рис. 57. Выборг-2021. М. Каменная ул., уч. КН:47:01:0108003:3190. Шурф 1 после рекультивации, вид на север.

Инва. № подп.	Подп. и дата
Инва. № дубл.	Взам. инв. №
Подп. и дата	Подп. и дата
Инва. № подп.	Инва. № дубл.
Инва. № подп.	Взам. инв. №
Инва. № подп.	Подп. и дата

Ли	Изм.	№ докум.	Подп.	Дата

54/03/2021-2021-ТО

Лист

73



Рис. 58. Выборг-2021. М. Каменная ул., уч. КН:47:01:0108003:3190. Местоположение шурфа 2, вид на север.



Рис. 59. Выборг-2021. М. Каменная ул., уч. КН:47:01:0108003:3190. Шурф 2, фиксация по уровню материковой поверхности, вид на север.

Подп. и дата
Взам. инв. №
Инв. № дубл.
Подп. и дата
Инв. № подл.

Ли	Изм.	№ докум.	Подп.	Дата
----	------	----------	-------	------

54/03/2021-2021-ТО

Лист

74



Рис. 60. Выборг-2021. М. Каменная ул., уч. КН:47:01:0108003:3190. Шурф 2, фиксация по уровню материковой поверхности, вид на юг.



Рис. 61. Выборг-2021. М. Каменная ул., уч. КН:47:01:0108003:3190. Шурф 2, фиксация по уровню материковой поверхности, вид на восток.

Инва. № подл.	Подп. и дата
Инва. № дубл.	Взам. инв. №
Инва. № подл.	Подп. и дата
Инва. № подл.	Подп. и дата

Ли	Изм.	№ докум.	Подп.	Дата

54/03/2021-2021-ТО

Лист

75



Рис. 62. Выборг-2021. М. Каменная ул., уч. КН:47:01:0108003:3190. Шурф 2, фиксация по уровню материковой поверхности, вид на запад.



Рис. 63. Выборг-2021. М. Каменная ул., уч. КН:47:01:0108003:3190. Шурф 2, восточная стенка.

Инва. № подп.	Подп. и дата
Инва. № дубл.	Взам. инв. №
Инва. № подп.	Подп. и дата
Инва. № подп.	Подп. и дата

Ли	Изм.	№ докум.	Подп.	Дата

54/03/2021-2021-ТО

Лист

76



Рис. 64. Выборг-2021. М. Каменная ул., уч. КН:47:01:0108003:3190. Шурф 2, северная стенка.



Рис. 65. Выборг-2021. М. Каменная ул., уч. КН:47:01:0108003:3190. Шурф 2 после рекультивации, вид на север.

Инва. № подп	Подп. и дата	Инва. № дубл.	Взам. инв. №	Подп. и дата

Ли	Изм.	№ докум.	Подп.	Дата

54/03/2021-2021-ТО

Лист

77

Приложение 1. Копия письма Комитета по культуре Ленинградской области



ПРАВИТЕЛЬСТВО
ЛЕНИНГРАДСКОЙ ОБЛАСТИ
КОМИТЕТ ПО КУЛЬТУРЕ
ЛЕНИНГРАДСКОЙ ОБЛАСТИ

ул. Смольного, д. 3, Санкт-Петербург, 191311
Тел./факс: (812) 539-45-00
E-mail: kult_lo@lenreg.ru

21.12.2020 № 01-10-11163/2020-0-1

На № _____ от _____

Генеральному директору
ООО «Сервис плюс»

Н.И. Петровой

196158, г. Санкт-Петербург,
Пулковское шоссе, д. 38, корп. 7,
литера А, кв. 41
тел.: 8911-834-79-36
эл. адрес: egorivanugenko@gmail.com

Уважаемая Нина Ивановна!

В ответ на обращение от 04 декабря 2020 года № 31/12 (входящий № 01-10-11163/2020 от 07 декабря 2020 года) по вопросу предоставления сведений о наличии (отсутствии) объектов культурного наследия в границах земельного участка с кадастровым номером 47:01:0108003:3190 по адресу: Ленинградская область, Выборгский район, г. Выборг, ул. Малая Каменная, уч. 10, сообщаю следующее.

В границах земельного участка с кадастровым номером 47:01:0108003:3190 в Выборгском районе Ленинградской области отсутствуют объекты культурного наследия, включенные в Единый государственный реестр объектов культурного наследия народов Российской Федерации и выявленные объекты культурного наследия.

Испрашиваемая территория расположена вне зон охраны объектов культурного наследия.

Сведениями об отсутствии на данной территории объектов, обладающих признаками объекта археологического наследия, комитет по культуре Ленинградской области не располагает.

Согласно ст. 28 Федерального закона от 25 июня 2002 года № 73-ФЗ «Об объектах культурного наследия (памятниках истории и культуры) народов Российской Федерации» (далее – Федеральный закон № 73-ФЗ) в целях определения наличия или отсутствия объектов археологического наследия либо объектов, обладающих признаками объекта археологического наследия, на земельных участках, землях лесного фонда или в границах водных объектов или их частей, подлежащих воздействию земляных, строительных, мелиоративных, хозяйственных работ, указанных в ст. 30 Федерального закона № 73-ФЗ работ по использованию лесов и иных работ, в случае, если указанные земельные участки, земли лесного фонда, водные объекты, их части расположены в границах территорий,

утвержденных в соответствии с пп. 34.2 п. 1 ст. 9 Федерального закона № 73-ФЗ проводится государственная историко-культурная экспертиза.

В соответствии с п. 56 ст. 26 Федерального закона от 03 августа 2018 года № 342-ФЗ «О внесении изменений в градостроительный кодекс Российской Федерации и отдельные законодательные акты Российской Федерации» (далее – Федеральный закон № 342-ФЗ) до утверждения в соответствии с пп. 34.2 п. 1 ст. 9 Федерального закона № 73-ФЗ границ территорий, в отношении которых у федеральных органов государственной власти, органов государственной власти субъектов Российской Федерации и органов местного самоуправления, уполномоченных в области сохранения, использования, популяризации и государственной охраны объектов культурного наследия, имеются основания предполагать наличие на таких территориях объектов археологического наследия либо объектов, обладающих признаками объекта археологического наследия, государственная историко-культурная экспертиза проводится в соответствии с абзацем девятым ст. 28, абзацем третьим ст. 30, п. 3 ст. 31 Федерального закона № 73-ФЗ (в редакции, действовавшей до дня официального опубликования Федерального закона № 342-ФЗ).

Учитывая изложенное, Заказчик работ в соответствии со ст. 28, 30, 31, 32, 36, 45.1 Федерального закона «Об объектах культурного наследия (памятниках истории и культуры) народов Российской Федерации» № 73-ФЗ обязан:

обеспечить проведение и финансирование историко-культурной экспертизы земельного участка, подлежащего воздействию земляных, строительных, хозяйственных и иных работ, путем археологической разведки, в порядке, установленном ст. 45.1 Федерального закона;

представить в департамент государственной охраны, сохранения и использования объектов культурного наследия комитета по культуре Ленинградской области документацию, подготовленную на основе археологических полевых работ, содержащую результаты исследований, в соответствии с которыми определяется наличие или отсутствие объектов, обладающих признаками объекта культурного наследия на земельном участке, подлежащем воздействию земляных, строительных, хозяйственных и иных работ, а также заключение государственной историко-культурной экспертизы указанной документации (либо земельного участка).

В случае обнаружения в границе земельного участка, подлежащего воздействию земляных, строительных, хозяйственных и иных работ объектов, обладающих признаками объекта археологического наследия, и после принятия департаментом государственной охраны, сохранения и использования объектов культурного наследия комитета по культуре Ленинградской области решения о включении данного объекта в перечень выявленных объектов культурного наследия:

разработать в составе проектной документации раздел об обеспечении сохранности выявленного объекта культурного наследия или о проведении спасательных археологических полевых работ или проект обеспечения сохранности выявленного объекта культурного наследия либо план проведения спасательных археологических полевых работ, включающих оценку воздействия проводимых

работ на указанный объект культурного наследия (далее документация или раздел документации, обосновывающий меры по обеспечению сохранности выявленного объекта культурного (археологического) наследия);

получить по документации или разделу документации, обосновывающей меры по обеспечению сохранности выявленного объекта культурного наследия заключение государственной историко-культурной экспертизы и представить его совместно с указанной документацией в департамент государственной охраны, сохранения и использования объектов культурного наследия комитета по культуре Ленинградской области на согласование;

обеспечить реализацию согласованной департаментом государственной охраны, сохранения и использования объектов культурного наследия комитета по культуре Ленинградской области документации, обосновывающей меры по обеспечению сохранности выявленного объекта культурного (археологического) наследия.

Одновременно информирую, что в случае наличия документов, подтверждающих отсутствие в границах участка реализации проектных решений объектов, обладающих признаками объекта культурного наследия, просим предоставить их в Комитет для рассмотрения и принятия соответствующего решения о возможности проведения работ.

Заместитель председателя – начальник
департамент государственной охраны,
сохранения и использования объектов
культурного наследия комитета по культуре
Ленинградской области



Г.Е. Лазарева

Исп.: Н.С. Григорьева, (812) 539-45-11, ns_grigoreva@lenreg.ru

Приложение 2. Копия Открытого листа



Министерство культуры Российской Федерации

ОТКРЫТЫЙ ЛИСТ

№ 0470-2020

Настоящий открытый лист выдан:

Лапшину Владимиру Анатольевичу

паспорт 4004 № 164737
(серия номер паспорта)

на право проведения археологических полевых работ
на территории Бокситогорского, Всеволожского, Выборгского, Кингисеппского, Киришского, Лодейнопольского, Подпорожского, Сланцевского районов Ленинградской области.

На основании открытого листа

Лапшин Владимир Анатольевич
(Ф.И.О)

имеет право производить следующие археологические полевые работы:
археологические разведки с осуществлением локальных земляных работ на указанной территории в целях выявления объектов археологического наследия, уточнения сведений о них и планирования мероприятий по обеспечению их сохранности.

Передача права на проведение археологических полевых работ по данному открытому листу другому лицу запрещается.

Срок действия открытого листа: с *20 мая 2020 г.* по *12 мая 2021 г.*

Дата принятия решения о предоставлении открытого листа: *20 мая 2020 г.*



Первый заместитель Министра
(подпись)

С.Г.Обрывалин
(Ф.И.О)

Дата *20 мая 2020 г.* М.П.

018417

Приложение 4

**Схема расположения земельного участка на кадастровой карте
территории**

Схема расположения земельного участка с кадастровым номером 47:01:0108003:3190 по адресу: Ленинградская область, Выборгский район, г. Выборг, ул. Малая Каменная, уч. 10 на буличной кадастровой карте РФ



МСК-47 зона 1

№пт	E	N
1	1296031.961	520428.3053
2	1296046.971	520392.5853
3	1296004.911	520323.7754
4	1295825.831	520245.4259
5	1295800.661	520290.026
6	1295803.251	520342.496
7	1295890.851	520348.8457
8	1295902.361	520352.9957
9	1295900.151	520375.3257

Приложение 5

**Копия градостроительного плана земельного участка
№ РФ-47-4-05-1-01-2021-0064**

Градостроительный план земельного участка

Р Ф - 4 7 - 4 - 0 5 - 1 - 0 1 - 2 0 2 1 - 0 0 6 4

Градостроительный план земельного участка подготовлен на основании Заявления ООО Сервис плюс вх. КУМиГ администрации МО «Выборгский район» Ленинградской области от 24.02.2021 №3430

(реквизиты заявления правообладателя земельного участка, иного лица в случае, предусмотренном частью 1.1 статьи 57.3 Градостроительного кодекса Российской Федерации, с указанием ф.и.о. заявителя - физического лица, либо реквизиты заявления и наименование заявителя - юридического лица о выдаче градостроительного плана земельного участка)

Местонахождение земельного участка

Ленинградская область

(субъект Российской Федерации)

Выборгский муниципальный район

(муниципальный район или городской округ)

МО "Город Выборг", г. Выборг, ул. Малая Каменная, уч.10

(поселение)

Описание границ земельного участка (образуемого земельного участка):

Обозначение (номер) характерной точки	Перечень координат характерных точек в системе координат, используемой для ведения Единого государственного реестра недвижимости	
	X	Y
1	520428.31	1296031.96
2	520392.59	1296046.97
3	520323.78	1296004.91
4	520245.43	1295825.83
5	520290.03	1295800.66
6	520342.50	1295803.25
7	520348.85	1295890.85
8	520353.00	1295902.36
9	520375.33	1295900.15

Кадастровый номер земельного участка (при наличии) или в случае предусмотренном частью 1.1 статьи 57.3 Градостроительного кодекса Российской Федерации, условный номер образуемого земельного участка на основании утвержденных проекта межевания территории и (или) схемы расположения земельного участка или земельных участков на кадастровом плане территории

47:01:0108003:3190

Площадь земельного участка **20688 кв.м**

Информация о расположенных в границах земельного участка объектах капитального строительства:
Объект капитального строительства отсутствует

Информация о границах зоны планируемого размещения объекта капитального строительства в соответствии с утвержденным проектом планировки территории (при наличии):
Проект планировки территории не утвержден

Обозначение (номер) характерной точки	Перечень координат характерных точек в системе координат, используемой для ведения Единого государственного реестра недвижимости	
	X	Y
-	-	-

Реквизиты проекта планировки территории и (или) проекта межевания территории в случае, если земельный участок расположен в границах территории, в отношении которой утверждены проект планировки территории и (или) проект межевания территории

Проект планировки территории не утвержден

(указывается в случае, если земельный участок расположен в границах территории в отношении которой утверждены проект планировки территории и(или) проект межевания территории)
Градостроительный план подготовлен

Главный специалист ОАиГ КУМИГ

(ф.и.о., должность уполномоченного лица, наименование органа)

Петрова О.А.

(расшифровка подписи)

Дата выдачи

26.02.21

(подпись)

2. Информация о градостроительном регламенте¹⁷ либо требованиях к назначению, параметрам и размещению объекта капитального строительства на земельном участке, на который действие градостроительного регламента не распространяется или для которого градостроительный регламент не устанавливается

Земельный участок расположен в территориальной зоне ТЖ-3.

Зона многоквартирных жилых домов этажностью до 9 этажей, с включением объектов социально-культурного и коммунально-бытового назначения, связанных с проживанием граждан, а также объектов инженерной инфраструктуры

Установлен градостроительный регламент.

2.1. Реквизиты акта органа государственной власти субъекта Российской Федерации, органа местного самоуправления, содержащего градостроительный регламент либо реквизиты акта федерального органа государственной власти, органа государственной власти субъекта Российской Федерации, органа местного самоуправления, иной организации, определяющего, в соответствии с федеральными законами, порядок использования земельного участка, на который действие градостроительного регламента не распространяется или для которого градостроительный регламент не устанавливается.

Правила землепользования и застройки территории муниципального образования «Выборгское городское поселение» Выборгского район Ленинградской области, утверждены Решением Совета депутатов муниципального образования «Выборгское городское поселение» Выборгского района Ленинградской области от 23.12.2009 г. № 27.

2.2. Информация о видах разрешенного использования земельного участка

Основные виды разрешенного использования

- Размещение многоквартирного жилого дома (жилых домов)
- Размещение объектов бытового обслуживания (включая бани) (*)
- Размещение объектов дошкольного, начального и среднего общего образования
- Размещение амбулаторно-поликлинических учреждений (*)
- Размещение объектов социального обеспечения (*)
- Размещение гаражей для автотранспорта инвалидов

Размещение объектов, связанных с проживанием граждан и не оказывающих негативного воздействия на окружающую среду:

- Размещение жилищно-эксплуатационных служб (**)
- Размещение объектов розничной торговли (*) (**)
- Размещение объектов общественного питания (*) (**)
- Размещение ветеринарных поликлиник, станций без содержания животных (*)
- Размещение крытых спортивных комплексов (физкультурно-оздоровительных комплексов, спортивных залов, бассейнов и т.д.) без трибун для зрителей
- Размещение объектов культуры и искусства, связанных с проживанием населения (библиотек, музыкальных, художественных, хореографических школ и студий, домов творчества и т.п. объекты) (*)
- Размещение объектов охраны общественного порядка
- Размещение органов местного самоуправления и некоммерческих организаций, связанных с проживанием населения (ТСЖ, правлений садоводств, жилищных кооперативов и т.д.) (**)
- Размещение объектов страхования (*) (**)
- Размещение объектов пенсионного обеспечения (*) (**)
- Размещение объектов связи (*) (**)
- Размещение садов, скверов, бульваров
- Размещение объектов гражданской обороны и предотвращения чрезвычайных ситуаций
- Размещение агентств по обслуживанию пассажиров (*) (**)

Размещение объектов коммунального хозяйства (инженерно-технического обеспечения) и транспорта, необходимых для обеспечения объектов разрешенных видов использования, при отсутствии норм законодательства, запрещающих их размещение:

- Размещение распределительных пунктов и подстанций, трансформаторных подстанций, блок-модульных котельных, насосных станций перекачки, центральных и индивидуальных тепловых пунктов
- Размещение наземных сооружений линий электропередач и тепловых сетей (переходных пунктов и опор воздушных ЛЭП, кабельных киосков, павильонов камер и т.д.)
- Размещение повысительных водопроводных насосных станций, водонапорных башен, водомерных узлов, водозаборных скважин
- Размещение очистных сооружений поверхностного стока и локальных очистных сооружений
- Размещение канализационных насосных станций

- Размещение наземных сооружений канализационных сетей (павильонов шахт, скважин и т.д.)
- Размещение газораспределительных пунктов

Условно разрешенные виды использования

- Размещение больничных учреждений без специальных требований к размещению (*)
- Размещение религиозных объектов (*)
- Размещение многоэтажных и подземных гаражей
- Размещение стоянок индивидуального легкового автотранспорта (*)

Размещение объектов, связанных с проживанием граждан и не оказывающих негативного воздействия на окружающую среду:

- Размещение медицинских лабораторий, станций скорой и неотложной помощи, учреждений санитарно-эпидемиологической службы, учреждений судебно-медицинской экспертизы и других подобных объектов (*)
- Размещение финансово-кредитных объектов (*) (**)
- Размещение гостиниц (*)
- Размещение коммерческих объектов, связанных с обслуживанием населения (нотариальных контор, ломбардов, юридических консультаций, агентств недвижимости, туристических агентств, дискотек, залов компьютерных игр и т.д.) (*)
- Размещение подземных и надземных пешеходных переходов (*)
- Размещение объектов транспорта (автозаправочных и газонаполнительных станций) (*)
- Размещение стоянок городского транспорта (ведомственного, экскурсионного транспорта, такси) (*)
- Размещение спортивных клубов

3. Объекты видов использования, отмеченных в пункте 2 настоящей статьи знаком (*), могут размещаться только на земельных участках, непосредственно примыкающих к красным линиям улиц, дорог, площадей, проездов, набережных, бульваров, являющихся территориями общего пользования, за исключением внутриквартальных проездов, при отсутствии норм законодательства, запрещающих их размещение. Объекты видов использования, отмеченных в пункте 2 настоящей статьи знаком (**), относятся к основным видам разрешенного использования при условии, что общая площадь объектов капитального строительства на соответствующих земельных участках не превышает 1500 квадратных метров. В случае, если общая площадь объектов капитального строительства на соответствующих земельных участках превышает 1500 квадратных метров, то объекты указанных видов использования относятся к условно разрешенным видам использования.

Вспомогательные виды разрешенного использования земельных участков и объектов капитального строительства

1. Для всех видов объектов с основными и условно разрешенными видами использования вспомогательные виды разрешенного использования применяются в отношении объектов, технологически связанных с объектами, имеющими основной и условно разрешенный вид использования или обеспечивающих их безопасность в соответствии с нормативно-техническими документами, в том числе:

- проезды общего пользования;
- объекты коммунального хозяйства (электро-, тепло-, газо-, водоснабжение, водоотведение, телефонизация и т.д.), необходимые для инженерного обеспечения объектов основных, условно разрешенных, а также иных вспомогательных видов использования;
- автостоянки и гаражи (в том числе открытого типа, подземные и многоэтажные) для обслуживания жителей и посетителей основных, условно разрешенных, а также иных вспомогательных видов использования;
- благоустроенные, в том числе озелененные, детские площадки, площадки для отдыха, спортивных занятий;
- площадки хозяйственные, в том числе площадки для мусоросборников;
- общественные туалеты;
- объекты торговли, общественного питания и бытового обслуживания, необходимые для обслуживания посетителей основных, условно разрешенных, а также иных вспомогательных видов использования;
- объекты временного проживания, необходимые для обслуживания посетителей основных, условно разрешенных, а также иных вспомогательных видов использования;
- иные объекты, в том числе обеспечивающие безопасность объектов основных и условно разрешенных видов использования, включая противопожарную.

2.3. Предельные (минимальные и (или) максимальные) размеры земельного участка и предельные параметры разрешенного строительства, реконструкции объекта капитального строительства, установленных градостроительным регламентом для территориальной зоны, в которой расположен земельный участок:

Предельные (минимальные и (или) максимальные) размеры земельных участков, в том числе их площадь	Минимальные отступы от границ земельного участка в целях определения мест допустимого размещения зданий, строений, сооружений, за пределами которых запрещено строительство зданий, строений, сооружений	Предельное количество этажей и (или) предельная высота зданий, сооружений	Максимальный процент застройки в границах земельного участка, определяемый как отношение суммарной площади земельного участка, которая может быть застроена, ко всей площади земельного участка	Требования к архитектурным решениям объектов капитального строительства, расположенным в границах территории исторического поселения федерального или регионального значения	Иные показатели
1	4	5	6	7	8
Длина, м	3				110
Ширина, м	Площадь, в м ² или га				
Без ограничений	Минимальные отступы зданий, строений, сооружений от границ земельных участков устанавливаются в соответствии со статьей 45.4 * и действующими нормативами градостроительного проектирования; Отводимый под строительство многоквартирного жилого здания земельный участок должен	Максимальное количество этажей надземной части зданий, строений, сооружений на территории земельных участков 9; максимальная высота зданий, сооружений на территории земельного	Предельное максимальное значение коэффициента использования территории: - для участков среднеэтажной многоэтажной жилой застройки до 9 этажей - 1,7;	-----	Максимальные выступы частей зданий, строений сооружений за красную линию устанавливаются в соответствии со статьей 45.6 ***, Максимальный класс опасности (по санитарной классификации) объектов капитального строительства, размещаемых на территории земельных участков – V; минимальная доля озелененной территории земельных участков устанавливается в соответствии со статьей 45.7 ****; Для земельных участков,

		<p>предусматривать возможность организации придомовой территории с четким функциональным зонированием и размещением площадок отдыха, игровых, спортивных, хозяйственных площадок, гостевых стоянок автотранспорта, зеленых насаждений. Расчет площади нормируемых элементов дворовой территории осуществляется в соответствии с нормами, приведенными в таблице 1.</p> <p>– для размещения объектов иных видов разрешенного использования – в соответствии со статьей 45.4 *; Максимальная площадь земельного участка: – для размещения многоэтажного многоквартирного жилого дома – устанавливается по</p>		<p>участка устанавливается в соответствии со статьей 45.8 *****</p>		<p>расположенных в границах территории исторического центра г. Выborg, минимальная доля озелененной территории земельных участков много-квартирных домов составляет 20 % от территории земельного участка, но не меньше площади, установленной для многоквартирных жилых домов в соответствии с таблицей 45.7.1 статьи 45.7.</p> <p>При формировании земельных участков многоквартирных жилых домов, часть требуемых насаждениями Правилами придомовых озелененных пространств (до 30 % их площади) может быть выделена для объединения в самостоятельные земельные участки внутриквартальных скверов (садов) общего пользования; Минимальное количество машино-мест для хранения индивидуального автотранспорта на территории земельных участков устанавливается в соответствии со статьей 45.9 *****; Минимальное количество мест на погрузочно-разгрузочных площадках на территории земельных участков устанавливается в соответствии со статьей 45.10 *****; Минимальное количество мест для хранения (технологического отстоя) грузового автотранспорта на территории земельных участков устанавливается в соответствии со статьей 45. *****; Максимальная высота ограждений земельных участков жилой застройки устанавливается в соответствии со статьей 45.12</p>
--	--	---	--	---	--	--

****Статья 45.5.** Минимальные отступы зданий, строений, сооружений от границ земельных участков

1. Общие требования к минимальным отступам зданий, строений, сооружений от границ земельных участков в целях определения мест допустимого размещения зданий, строений, сооружений, за пределами которых запрещено строительство зданий, строений, сооружений, устанавливаются для участков, расположенных во всех территориальных зонах, кроме жилых зон с кодовым обозначением ТЖ1-1 и ТЖ1-2.

2. Минимальные отступы от границ земельных участков стен зданий, строений, сооружений без окон: на расстоянии, обеспечивающем нормативную инсоляцию и освещенность на высоте 6 метров и более в любой точке, по границам сопряженных и отделенных территориями общего пользования земельных участков или по границам территорий, на которых земельные участки не сформированы; в случае примыкания к территориям (земельным участкам), расположенным в границах территориальными регламентами которых не установлены виды разрешенного использования, для которых необходимо обеспечение нормативной инсоляции и освещенности, допускается минимальный отступ от границ участков, не совпадающих с красными линиями, 0 метров.

3. Минимальные отступы от границ земельных участков стен зданий, строений, сооружений с окнами: на расстоянии, обеспечивающем нормативную инсоляцию и освещенность на высоте 6 метров и более в любой точке, по границам сопряженных земельных участков, по границам земельных участков, отделенных территориями общего пользования, или по границам территорий, на которых земельные участки не сформированы, но не менее 10 метров;

В случае примыкания к территориям (земельным участкам), расположенным в границах территориальными регламентами которых не установлены виды разрешенного использования, для которых необходимо обеспечение нормативной инсоляции и освещенности, допускается минимальный отступ от границ участков, не совпадающих с красными линиями, 3 метра.

4. Минимальные отступы от границ земельных участков стен зданий, строений, сооружений по границам земельных участков, совпадающим с красными линиями улиц и проездов, при выполнении требований пунктов 2 и 3 настоящей статьи устанавливаются:

для жилых зданий с квартирами в первых этажах и учреждений образования и воспитания, выходящих на магистральные улицы – 6 метров;

для жилых зданий с квартирами на первых этажах и учреждений образования и воспитания, выходящих на прочие улицы и проезды общего пользования – 3 метра,² для прочих зданий – 0 метров.

****Статья 45.6.** Максимальные выступы за красную линию частей зданий, строений, сооружений, сооружений Максимальные выступы за красную линию частей зданий, строений, сооружений допускаются: в отношении балконов, эркеров, козырьков - не более 3 метров и выше 3,5 метров от уровня земли.

*****Статья 45.7.** Минимальная доля озелененной территории земельных участков

1. К озелененной территории земельного участка относятся части участков, которые не застроены объектами капитального строительства, не заняты временными сооружениями, водоемами и акваториями, тротуарами или проездами с твердым покрытием и при этом покрыты зелеными насаждениями (древесной, кустарниковой и травянистой растительностью), доступными для всех пользователей объектов, расположенных на земельном участке.

2. Озелененная территория земельного участка может быть оборудована:

площадками для отдыха взрослых, детскими площадками;

открытыми спортивными площадками;

площадками для выгула собак;

грунтовыми пешеходными дорожками;

другими подобными объектами.

Площадь, занимаемая объектами, которыми может быть оборудована озелененная территория земельного участка, не должна превышать 50% площади озелененной территории.

3. Нормируемые спортивные и иные площадки, которыми может быть оборудована озелененная территория земельного участка, могут располагаться на

эксплуатируемой кровле стилобатов или иных застроенных частях земельного участка, но в размере не более 15% требуемой площади озелененной территории земельного участка.

4. Минимально допустимая площадь озелененной территории земельных участков на территории всех зон, за исключением многофункциональных общественно-деловых зон с кодовым обозначением ТД-1 и ТД-2, приведена в таблице 45.7.1.

Минимально допустимая площадь озелененной территории земельных участков на территории многофункциональных общественно-деловых зон с кодовым обозначением ТД-1 и ТД-2 установлена в градостроительных регламентах соответствующих зон.

Таблица 45.7.1.

Минимально допустимая площадь озелененной территории земельных участков

№ п/п	Вид использования	Минимальная площадь озелененных территорий
1	2	3
1	Многоквартирные жилые дома*	23 квадратных метра на 100 кв. метров общей площади квартир в объекте капитального строительства на участке
2	Сады, скверы, бульвары	95 % территории земельного участка, при площади участка менее 1 га; 90 % - при площади от 1 до 5 га; 85 % - при площади от 5 до 20 га; 80 % - при площади свыше 20 га
3	Парки	95 % территории земельного участка, при площади участка менее 1 га; 90 % - при площади от 1 до 5 га; 80 % - при площади от 5 до 20 га; 70 % - при площади свыше 20 га
4	Леса (городские леса), лесопарки	95 % территории земельного участка
5	Пляжи	10 % территории земельного участка, при площади участка менее 1 га; 20 % - при площади от 1 до 5 га; 30 % - при площади от 5 до 20 га; 40 % - при площади свыше 20 га
6	Комплексы аттракционов, луна-парков, аквапарков	0 % территории земельного участка при площади участка менее 1 га; 10 % - при площади от 1 до 5 га;

		20 % - при площади от 5 до 20 га; 30 % - при площади свыше 20 га 60 % территории земельного участка
7	Больничные учреждения, санаторно-курортные учреждения, объекты социального обеспечения, объекты для оздоровительных целей, зеленые насаждения, выполняющие специальные функции	
8	Объекты дошкольного, начального и среднего общего образования (школы)	50 % территории земельного участка
9	Индивидуальные жилые дома, дачи, объекты среднего и высшего профессионального образования; объекты физической культуры и спорта, включая спортивные клубы; объекты ритуальной деятельности	40 % территории земельного участка
10	Прочие, за исключением объектов коммунального хозяйства; объектов транспорта	15 % территории земельного участка
11	Объекты коммунального хозяйства, объекты сельскохозяйственного использования, объекты транспорта, специальные парки (зоопарки, ботанические сады)	не устанавливается

- * - нормативная минимальная площадь озелененной территории в квартале складывается из площади зеленых насаждений общего пользования и площадей озелененных территорий на земельных участках.
7. Требования к озеленению участков не относятся к встроеным в жилые дома нежилым помещениям с общей площадью менее 200 квадратных метров.
8. При совмещении на одном участке видов использования с различными требованиями к озеленению минимальный размер озелененных территорий рассчитывается применительно к частям участка, выделяемым как земельные доли разных видов использования, пропорциональные общей площади зданий или помещений разного назначения.
9. Требования к размерам и озеленению санитарно-защитных зон следует принимать в соответствии с техническими регламентами, СанПиНами и иными действующими нормативными техническими документами, но не менее 50 % территории земельного участка.

*****Статья 45.8. Максимальная высота зданий, строений, сооружений, сооружений

1. Максимальная высота зданий, строений, сооружений в составе градостроительных регламентов настоящими Правилами установлена в метрах по вертикали относительно дневной поверхности земли. При этом дневная поверхность земли определяется как высотная отметка поверхности грунта, зафиксированная в балтийской системе координат до начала инженерных работ, при разработке документации по планировке территории с отображением отметок на Схеме вертикальной планировки и инженерной подготовки территории.

2. Требования в части максимальной высоты, установленных настоящими Правилами, не распространяются на антенны, вентиляционные и дымовые трубы, шпилы, аттики и балюстрады (ограждения), выходы на кровлю максимальной площадью 6 квадратных метров и высотой 2,5 метра, а также остекленные световые фонари, максимальной высотой 2,5 метров, суммарная площадь которых не превышает 25 % площади кровли.

3. Максимальная высота зданий, строений, сооружений установлена Правилами с учетом:

Генерального плана муниципального образования «Выборгское городское поселение» Ленинградского района Выборгского области;

границ зон охраны объектов культурного наследия;

максимальной этажности застройки в границах территориальных зон;

видов разрешенного использования в границах территориальных зон;

охраны исторических панорам центральной части города.

4. В отношении земельных участков и объектов капитального строительства применяются градостроительные регламенты, установленные для соответствующей территориальной зоны, а также предельные параметры в соответствии со схемой границ действия предельных параметров разрешенного строительства, реконструкции объектов капитального строительства в части предельной высоты зданий и сооружений (статья 44 настоящих Правил).

Максимальная высота зданий и сооружений определяется градостроительным регламентом территориальных зон, а также значениями предельной высоты зданий и сооружений для соответствующих подзон, указанных на Схеме границ действия предельных параметров разрешенного строительства, реконструкции объектов капитального строительства, реконструкции объектов капитального строительства в части предельной высоты зданий, строений и сооружений (статья 44 настоящих Правил).

Максимальная высота зданий, строений и сооружений с кодовым обозначением ТЖ-2 и ТЖ-3 определяется градостроительным регламентом территориальных зон, а также значениями предельной высоты зданий и сооружений для соответствующих подзон, указанных на схеме границ действия предельных параметров разрешенного строительства, реконструкции объектов капитального строительства в части предельной высоты зданий, строений и сооружений (статья 44 настоящих Правил) с учетом ограничений указанных в тексте градостроительных регламентов.

5. Значения предельной высоты зданий, строений, сооружений на схеме границ действия предельных параметров разрешенного строительства, реконструкции объектов капитального строительства в части предельной высоты зданий, строений и сооружений в дифференцированной форме применительно к особенностям разных территорий города и ареалу их распространения.

6. Для территорий зоны регулирования застройки центральных районов Выбора предельная высота зданий, строений, сооружений указана в соответствии со статьей 47 настоящих Правил:

7. Для прочих территорий Выбора, кроме территорий зон охраны объектов культурного наследия (ОЗ), и зон регулирования застройки центральных районов Выбора, предельная высота зданий, строений, сооружений указана в двух формах:

1) в форме одного значения вида «А», где А - максимальная высота конька или плоской кровли зданий, строений, сооружений, расположенных в глубине квартала и по фронту застройки, в метрах по вертикали относительно дневной поверхности земли.

2) в форме одного значения вида «*АN», где:

* - местоположение локального увеличения предельной высоты зданий, строений, сооружений;

N - номер локального увеличения предельной высоты зданий, строений, сооружений;

А - значение локального увеличения предельной высоты зданий, строений, сооружений в метрах по вертикали относительно дневной поверхности земли.

8. Местоположение локальных увеличений предельной высоты зданий, строений, сооружений, указанных на схеме границ действия предельных параметров разрешенного строительства, реконструкции объектов капитального строительства в части предельной высоты зданий, строений и сооружений, подлежит

уточнено в составе документации по планировке территории муниципального образования «Выборгское городское поселение» Выборгского района Ленинградской области, утвержденной в установленном порядке. При этом локальные увеличения предельной высоты зданий, строений, сооружений могут располагаться:

по фронту застройки квартала: на пересечении транспортных магистралей, в угловых частях квартала, в центральной части линии застройки квартала (кроме исторического центра или в историческом центре при условии комплексного градостроительного решения высоты зданий квартала, обнесенного проектом планировки территории);

в глубине квартала – только в случае комплексного градостроительного решения высоты зданий квартала, обнесенного проектом планировки территории.

Архитектурное решение локальных увеличений предельной высоты зданий, строений, сооружений должно быть согласовано в установленном порядке.

В качестве обосновывающих материалов к такому проекту должны быть приложены результаты оценки видимости планируемого к строительству (реконструкции) здания (сооружения) с учетом запрашиваемых отклонений от предельных параметров на фоне охраняемых панорам (макроуровень) и на фоне окружающей застройки (микроуровень), выполненные в соответствии с требованиями законодательства в сфере охраны объектов культурного наследия.

9. Для территорий ОЗ и ЗРЗ предельная высота зданий, строений, сооружений на схеме не установлена и определяется режимами использования земель в границах зон охраны объектов культурного наследия, за исключением случаев, прямо указанных в режимах зон охраны объектов культурного наследия

*****Статья 45.9. Минимальное количество машино-мест для хранения индивидуального автотранспорта на территории земельных участков

1. Минимальное количество машино-мест для хранения индивидуального автотранспорта на территории земельных участков определяется в зависимости от вида использования земельных участков и устанавливается согласно таблице 45.9.1.

Таблица 45.9.1.

Минимальное количество машино-мест для хранения индивидуального автотранспорта на территории земельных участков

№ п/п	Вид использования	Минимальное количество машино-мест
1	2	3
1	Индивидуальные жилые дома, дачи, садоводства	1 машино-место на земельный участок
2	Многоквартирные дома *	1 машино-место на 80 квадратных метров общей площади квартир
3	Объекты дошкольного, начального и среднего общего образования	1 машино-место на 5 работников
4	Объекты среднего и высшего профессионального образования	1 машино-место на 4 работника, а также 1 машино-место на 15 учащихся
5	Гостиницы высших категорий (4-5 «звезд»)	13 машино-мест на 100 гостиничных мест
6	Гостиницы иных категорий	9 машино-мест на 100 гостиничных мест

7	Объекты культуры, обслуживающей, административной, общественной, производственной деятельности, в том числе рассчитанные на прием посетителей	1 машино-место на 5 работников в максимальную смену, а также 1 машино-место на 10 одновременных посетителей при их максимальном количестве
8	Объекты физической культуры и спорта	1 машино-место на 10 одновременных посетителей (включая зрителей) при их максимальном количестве
9	Больничные, санаторно-курортные учреждения, объекты социального обеспечения	1 машино-место на 20 койко-мест, а также 1 машино-место на 5 работников
10	Объекты для оздоровительных целей (кемпинги и т.п.)	1 машино-место на 1 гостиничный номер
11	Земельные участки садов, скверов, парков, пляжей, комплексов аттракционов, луна-парков, аквапарков, специальных парков	3 машино-места на 1 га территории земельного участка
12	Кладбища	10 машино-мест на 1 га территории земельного участка
13	Крематории	20 машино-мест на 1 га территории земельного участка
14	Вокзалы (автомобильные, речные, морские, железнодорожные)	1 машино-место на 10 пассажиров, прибывающих в час пик

* - нормативное минимальное количество машино-мест для хранения индивидуального автотранспорта в границах квартала складывается из количества машино-мест на общественных местах хранения индивидуального автотранспорта, расположенных в границах квартала, и машино-мест на земельных участках.

2. Для видов использования, не указанных в таблице 45.9.1., минимальное количество машино-мест для хранения индивидуального транспорта на территории земельных участков определяется по аналогии с видами использования, указанными в таблице 45.9.1.

3. В случае совмещения на земельном участке двух и более видов использования минимальное количество машино-мест для хранения индивидуального транспорта определяется на основе долей каждого из видов использования в общей площади земельного участка.

4. Машино-места для хранения индивидуального автотранспорта, необходимые в соответствии с настоящими Правилами, могут быть организованы в виде: капитальных гаражей-стоянок (наземных и подземных, отдельно стоящих, а также встроенных и пристроенных), открытых охраняемых и неохраняемых стоянок.

5. Машино-места для хранения индивидуального автотранспорта, необходимые в соответствии с настоящими Правилами, размещаются на земельном участке или на иных земельных участках (стоянках-спутниках), расположенных в пределах квартала и предназначенных для размещения гаражей и автостоянок. За пределами земельного участка может быть размещено не более 50 % необходимых машино-мест. Участки стоянок-спутников, допустимые для размещения машино-мест в соответствии с требованиями настоящей статьи и обоснованные при разработке документации по планировке территории, должны располагаться:

для жилых домов – в пределах пешеходной доступности не более 500 метров; для жилых домов, возводимых в рамках программ развития застроенных территорий - в пределах пешеходной доступности не более 1.500 метров; для прочих – на примыкающих земельных участках.

Размещение за пределами земельного участка основного объекта части машино-мест должно быть обосновано в документации по планировке территории наличием необходимого количества машино-мест или территории для их размещения в границах квартала.

6. Площади машино-мест для хранения индивидуального автотранспорта определяются из расчета не менее 25 квадратных метров на автомобиль (с учетом проездов); при примыкании участков для стоянки к проезжей части улиц и проездов и продольном расположении автомобилей – не менее 18 квадратных метров на автомобиль (без учета проездов).

*****Статья 45.10. Минимальное количество мест на погрузочно-разгрузочных площадках на территории земельных участков

1. К погрузочно-разгрузочным площадкам относятся части территории земельных участков, предназначенные для проведения работ по погрузке и выгрузке грузов, доставляемых для объектов, расположенных на территории земельных участков.

2. Площадь мест на погрузочно-разгрузочных площадках определяется из расчета 90 квадратных метров на одно место.

3. Минимальное количество мест на погрузочно-разгрузочных площадках на территории земельных участков определяется из расчета:

одно место для объектов общей площадью от 100 квадратных метров до 1500 квадратных метров и плюс одно место на каждые дополнительные 1500 квадратных метров общей площади объектов – для объектов торговли, объектов общественного питания, промышленных объектов, для предприятий по первичной переработке, расфасовке сельскохозяйственной продукции и технической обслуживанию сельскохозяйственного производства (ремонт, складирование); од-но место для объектов общей площадью от 100 квадратных метров до 1250 квадратных мет-ров и плюс одно место на каждые дополнительные 1250 квадратных метров общей площади объектов – для складских объектов.

*****Статья 45.11. Минимальное количество машино-мест для хранения (технологического отстоя) грузового автотранспорта на территории земельных участков

1. Минимальное количество машино-мест для хранения (технологического отстоя) грузового автотранспорта на территории земельных участков определяется из расчета, установленного в пункте 3 статьи 45.10. настоящих Правил для определения минимального количества мест на погрузочно-разгрузочных площадках на территории земельных участков.

2. Площадь машино-мест для хранения (технологического отстоя) грузового автотранспорта определяется из расчета 95 квадратных метров на автомобиль (с учетом проездов); при примыкании участков для стоянки к проезжей части улиц и проездов и продольном расположении автомобилей – 70 квадратных метров на автомобиль.

*****Статья 45.12. Максимальная высота ограждений земельных участков и максимальный планировочный модуль в архитектурном решении ограждений земельных участков

1. Максимальная высота ограждений земельных участков устанавливается для земельных участков жилой застройки.

2. Максимальная высота ограждений земельных участков жилой застройки:

вдоль скоростных транспортных магистралей - 2,5 метров;

вдоль улиц и проездов - 1,8 метров;

между соседними участками застройки - 1,8 метров без согласования со смежными землепользователями. Более 1,8 метра – по согласованию со смежными землепользователями. Для участков жилой застройки высота 1,8 метра может быть превышена при условии, если это не нарушает объемно-пространственных характеристик окружающей застройки и ландшафта, норм инсоляции и естественной освещенности.

3. Ограждения вдоль улиц и проездов и между соседними земельными участками должны быть выполнены в «прозрачном» исполнении.

4. Непрозрачные ограждения вдоль скоростных транспортных магистралей должны быть согласованы в установленном порядке.

5. Максимальный планировочный модуль в архитектурном решении ограждений земельных участков: вдоль скоростных транспортных магистралей - 3,5 - 4 метра, вдоль улиц и проездов - 2,5 - 3,5 метра.

2.4. Требования к назначению, параметрам и размещению объекта капитального строительства на земельном участке, на котором действие градостроительного регламента не распространяется или для которого градостроительный регламент не устанавливается (за исключением случая, предусмотренного пунктом 7.1 части 3 статьи 57.3 Градостроительного кодекса Российской Федерации):

Причины отнесения земельного участка к виду земельного участка, на который действие градостроительного регламента не распространяется или для которого градостроительный регламент не устанавливается	Реквизиты акта, регулирующие использование земельного участка	Требования к использованию земельного участка	Требования к параметрам объекта капитального строительства			Требования к размещению объектов капитального строительства	
			Предельное количество этажей и (или) предельная высота зданий, строений, сооружений	Максимальный процент застройки в границах земельного участка, определяемый как отношение суммарной площади земельного участка, которая может быть застроена, ко всей площади земельного участка	Иные требования к параметрам объекта капитального строительства	Минимальные отступы от границ земельного участка в целях определения мест допустимого размещения зданий, строений, сооружений, за пределами которых запрещено строительство зданий, строений, сооружений	Иные требования к размещению объектов капитального строительства
1	2	3	4	5	6	7	8
-----	-----	-----	-----	-----	-----	-----	-----

3. Информация о расположенных в границах земельного участка объектах капитального строительства и объектах культурного наследия

3.1. Объекты капитального строительства

N _____, Не имеется,
 (согласно чертежу(ам) градостроительного плана) (назначение объекта капитального строительства, этажность, высотность, общая площадь, площадь застройки) инвентаризационный или кадастровый номер, _____

3.2. Объекты, включенные в единый государственный реестр объектов культурного наследия (памятников истории и культуры) народов Российской Федерации

N _____, Информация отсутствует, Информация отсутствует
 (согласно чертежу(ам) градостроительного плана) (назначение объекта культурного наследия, общая площадь, площадь застройки)

Информация отсутствует
 (наименование органа государственной власти, принявшего решение о включении выявленного объекта культурного наследия в реестр, реквизиты этого решения) регистрационный номер в реестре _____ от _____ Информация отсутствует (дата)

4. Информация о расчетных показателях минимально допустимого уровня обеспеченности территории объектами коммунальной, транспортной, социальной инфраструктур и расчетных показателях максимально допустимого уровня территориальной доступности указанных объектов для населения в случае, если земельный участок расположен в границах территории, в отношении которой предусматривается осуществление деятельности по комплексному и устойчивому развитию территории:

Информация о расчетных показателях минимально допустимого уровня обеспеченности территории								
Объекты коммунальной инфраструктуры			Объекты транспортной инфраструктуры			Объекты социальной инфраструктуры		
Наименование вида объекта	Единица измерения	Расчетный показатель	Наименование вида объекта	Единица измерения	Расчетный показатель	Наименование вида объекта	Единица измерения	Расчетный показатель
1	2	3	4	5	6	7	8	9
----	----	----	----	----	----	----	----	----
Информация о расчетных показателях максимально допустимого уровня территориальной доступности								
Наименование вида объекта	Единица измерения	Расчетный показатель	Наименование вида объекта	Единица измерения	Расчетный показатель	Наименование вида объекта	Единица измерения	Расчетный показатель
1	2	3	4	5	6	7	8	9
----	----	----	----	----	----	----	----	----

5. Информация об ограничениях использования земельного участка, в том числе, если земельный участок полностью или частично расположен в границах зон с особыми условиями использования территорий:

Земельный участок частично расположен в границах зоны с особыми условиями использования территории, площадь земельного участка, покрываемая зоной с особыми условиями использования территории, составляет 4735 м².

Н-6 САНИТАРНО-ЗАЩИТНАЯ ЗОНА ПРОИЗВОДСТВЕННО-КОММУНАЛЬНЫХ И ИНЖЕНЕРНО-ТЕХНИЧЕСКИХ ОБЪЕКТОВ

1. Ограничения использования земельных участков и объектов капитального строительства на территории санитарных, защитных и санитарно-защитных зон устанавливаются в целях обеспечения требуемых гигиенических норм содержания в приземном слое атмосферы загрязняющих веществ, уменьшения отрицательного влияния предприятий, транспортных коммуникаций, линий электропередач на окружающее население, факторов физического воздействия - шума, повышенного уровня вибрации, инфразвука, электромагнитных волн и статического электричества.

2. Ограничения использования земельных участков и объектов капитального строительства на территории санитарных, защитных и санитарно-защитных зон (далее СЗЗ) определяются режимами использования земельных участков и объектов капитального строительства устанавливаемыми в

соответствии с законодательством Российской Федерации, в том числе с Федеральным законом "О санитарно-эпидемиологическом благополучии населения" от 30 марта 1999 года N 52-ФЗ.

3. Содержание указанного режима определено санитарно-эпидемиологическими правилами и нормативами "Санитарно-защитные зоны и санитарная классификация предприятий, сооружений и иных объектов. СанПиН 2.2.1/2.1.1.1200-03».

4. В соответствии с указанным режимом использования земельных участков и объектов капитального строительства на территории СЗЗ, границы которых отображены на Карте зон с особыми условиями использования территории по экологическим требованиям, санитарно-гигиеническим нормам и требованиям вводятся следующие ограничения хозяйственной и иной деятельности.

5. На территории СЗЗ не допускается размещение следующих объектов:

- объектов для проживания людей;
- коллективных или индивидуальных дачных и садово-огородных участков; спортивных сооружений, парков; образовательных и детских учреждений;
- лечебно-профилактических и оздоровительных учреждений общего пользования;
- предприятий по производству лекарственных веществ, лекарственных средств и (или) лекарственных форм складов сырья и полупродуктов для фармацевтических предприятий;
- предприятий пищевых отраслей промышленности, оптовых складов продовольственного сырья и пищевых продуктов, комплексов водопроводных сооружений для подготовки и хранения питьевой воды;

6. На территории СЗЗ допускается размещать:

- сельхозугодья для выращивания технических культур, не используемых для производства продуктов питания;
- предприятия, их отдельные здания и сооружения с производствами меньшего класса вредности, чем основное производство. При наличии у размещаемого в СЗЗ объекта выбросов, аналогичных по составу с основным производством (предприятия-источника СЗЗ), обязательно требование не превышения гигиенических нормативов на границе СЗЗ и за ее пределами при суммарном учете;
- пожарные депо, бани, прачечные, объекты торговли и общественного питания, мотели, гаражи, площадки и сооружения для хранения общественного и индивидуального транспорта, автозаправочные станции, а также связанные с обслуживанием предприятия-источника СЗЗ здания управления, конструкторские бюро, учебные заведения, поликлиники, научно-исследовательские лаборатории, спортивно-оздоровительные сооружения для работников предприятия, общественные здания административного назначения;
- нежилые помещения для дежурного аварийного персонала и охраны предприятий, помещения для пребывания работающих по вахтовому методу, местные и транзитные коммуникации, ЛЭП, электроподстанции, нефте-и газопроводы, артезианские скважины для технического водоснабжения, водоохлаждающие сооружения для подготовки технической воды, канализационные насосные станции, сооружения оборотного водоснабжения, питомники растений для озеленения промплощадки, предприятий и санитарно-защитной зоны;
- новые пищевые объекты - в СЗЗ предприятий пищевых отраслей промышленности, оптовых складов продовольственного сырья и пищевой продукции допускается размещение - при исключении взаимного негативного воздействия;

7. Санитарно-защитная зона для предприятий IV, V классов должна быть максимально озеленена - не менее 60% площади; для предприятий II и III класса - не менее 50%; для предприятий, имеющих санитарно-защитную зону 1000 м и более - не менее 40% ее территории с обязательной организацией полосы древесно-кустарниковых насаждений со стороны жилой застройки.

6. Информация о границах зон с особыми условиями использования территорий, если земельный участок полностью или частично расположен в границах таких зон:

Наименование зоны с особыми условиями использования территории с указанием объекта, в отношении которого установлена такая зона	Перечень координат характерных точек в системе координат, используемой для ведения Единого государственного реестра недвижимости		
	Обозначение (номер) характерной точки	X	Y
1	2	3	4
Н-6			

7. Информация о границах публичных сервитутов

Информация отсутствует

Обозначение (номер) характерной точки	Перечень координат характерных точек в системе координат, используемой для ведения Единого государственного реестра недвижимости	
	X	Y
-----	-----	-----

8. Номер и (или) наименование элемента планировочной структуры, в границах которого расположен земельный участок

9. Информация о технических условиях подключения (технологического присоединения) объектов капитального строительства к сетям инженерно-технического обеспечения, определенных с учетом программ комплексного развития систем коммунальной инфраструктуры поселения, городского округа ГУП «Леноблводоканал» Технические условия №ТУ-34971/2020 от 18.12.2020г.

Холодное водоснабжение – 121,02 куб. м./сут.

Водоотведение хозяйственно-бытовых сточных вод – 121,02 куб. м./сут.

АО «Выборгтеплоэнерго» Технические условия №18/20 от 21.12.2020г.

Теплоснабжение – 2,304Гкал/час.

АО «ЛОЭСК» Технические условия №05-725/005-ПСФ-20 от 25.12.2020г.

Электроснабжение – 149,7кВт

10. Реквизиты нормативных правовых актов субъекта Российской Федерации, муниципальных правовых актов, устанавливающих требования к благоустройству территории

Решение совета депутатов МО "Город Выборг" Выборгского района Ленинградской области "Об утверждении Правил благоустройства территории муниципального образования МО "Город Выборг" Выборгского района Ленинградской области, от 23.10.2017г. №145

11. Информация о красных линиях:

Информация отсутствует

Обозначение (номер) характерной точки	Перечень координат характерных точек в системе координат, используемой для ведения Единого государственного реестра недвижимости	
	X	Y
-	-	-

Приложение (в случае, указанном в части 3.1 статьи 57.3 Градостроительного кодекса Российской Федерации)

Приложение 6

**Копия Выписки из Единого государственного реестра
недвижимости об объекте недвижимости № 99/2020/345873528
от 02.09.2020**

Выписка из Единого государственного реестра недвижимости об объекте недвижимости

Сведения о характеристиках объекта недвижимости

На основании запроса от 02.09.2020 г., поступившего на рассмотрение 02.09.2020 г., сообщаем, что согласно записям Единого государственного реестра недвижимости:

Земельный участок			
(вид объекта недвижимости)			
Лист № <u> </u> Раздела <u>1</u>	Всего листов раздела <u>1</u> : <u> </u>	Всего разделов: <u> </u>	Всего листов выписки: <u> </u>
02.09.2020 № 99/2020/345873528			
Кадастровый номер:		47:01:0108003:3190	

Номер кадастрового квартала:	47:01:0108003
Дата присвоения кадастрового номера:	20.04.2020
Ранее присвоенный государственный учетный номер:	данные отсутствуют
Адрес:	Российская Федерация, Ленинградская область, Выборгский муниципальный район, МО «Город Выборг», г. Выборг, ул. Малая Каменная, уч. 10
Площадь:	20688 +/- 50 кв. м
Кадастровая стоимость, руб.:	63969364.8
Кадастровые номера расположенных в пределах земельного участка объектов недвижимости:	данные отсутствуют
Кадастровые номера объектов недвижимости, из которых образован объект недвижимости:	данные отсутствуют
Кадастровые номера образованных объектов недвижимости:	данные отсутствуют
Сведения о включении объекта недвижимости в состав предприятия как имущественного комплекса:	

Государственный регистратор		ФГИС ЕГРН
полное наименование должности	подпись	инициалы, фамилия

М.П.

Выписка из Единого государственного реестра недвижимости об объекте недвижимости

Сведения о характеристиках объекта недвижимости

Земельный участок			
(вид объекта недвижимости)			
Лист № <u> </u> Раздела <u>1</u>	Всего листов раздела <u>1</u> : <u> </u>	Всего разделов: <u> </u>	Всего листов выписки: <u> </u>
02.09.2020 № 99/2020/345873528			
Кадастровый номер:		47:01:0108003:3190	

Категория земель:	Земли населённых пунктов
Виды разрешенного использования:	Многоэтажная жилая застройка
Сведения о кадастровом инженере:	Петрусёва Марина Всеволодовна №47-11-0281
Сведения о лесах, водных объектах и об иных природных объектах, расположенных в пределах земельного участка:	данные отсутствуют
Сведения о том, что земельный участок полностью или частично расположен в границах зоны с особыми условиями использования территории или территории объекта культурного наследия	данные отсутствуют
Сведения о том, что земельный участок расположен в границах особой экономической зоны, территории опережающего социально-экономического развития, зоны территориального развития в Российской Федерации, игорной зоны:	данные отсутствуют
Сведения о том, что земельный участок расположен в границах особо охраняемой природной территории, охотничьих угодий, лесничеств, лесопарков:	данные отсутствуют
Сведения о результатах проведения государственного земельного надзора:	данные отсутствуют
Сведения о расположении земельного участка в границах территории, в отношении которой утвержден проект межевания территории:	данные отсутствуют

Государственный регистратор		ФГИС ЕГРН
полное наименование должности	подпись	инициалы, фамилия

М.П.

Земельный участок			
<small>(вид объекта недвижимости)</small>			
Лист № <u> </u> Раздела <u>1</u>	Всего листов раздела <u>1</u> : <u> </u>	Всего разделов: <u> </u>	Всего листов выписки: <u> </u>
02.09.2020 № 99/2020/345873528			
Кадастровый номер:		47:01:0108003:3190	

Условный номер земельного участка:	данные отсутствуют
Сведения о принятии акта и (или) заключении договора, предусматривающих предоставление в соответствии с земельным законодательством исполнительным органом государственной власти или органом местного самоуправления находящегося в государственной или муниципальной собственности земельного участка для строительства наемного дома социального использования или наемного дома коммерческого использования:	данные отсутствуют
Сведения о том, что земельный участок или земельные участки образованы на основании решения об изъятии земельного участка и (или) расположенного на нем объекта недвижимости для государственных или муниципальных нужд:	данные отсутствуют
Сведения о том, что земельный участок образован из земель или земельного участка, государственная собственность на которые не разграничена:	данные отсутствуют
Сведения о наличии земельного спора о местоположении границ земельных участков:	данные отсутствуют
Статус записи об объекте недвижимости:	Сведения об объекте недвижимости имеют статус "актуальные"
Особые отметки:	Сведения о видах разрешенного использования имеют статус «Актуальные незасвидетельствованные». Право (ограничение права, обременение объекта недвижимости) зарегистрировано на данный объект недвижимости с видами разрешенного использования «Для иных видов жилой застройки». Сведения необходимые для заполнения раздела 4 отсутствуют.
Получатель выписки:	Табунидзе Анна Заурьевна

Государственный регистратор		ФГИС ЕГРН
полное наименование должности	подпись	инициалы, фамилия

М.П.

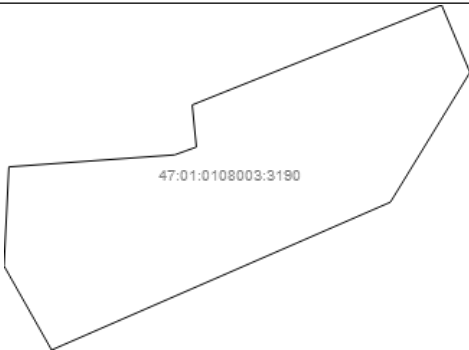
Выписка из Единого государственного реестра недвижимости об объекте недвижимости
Сведения о зарегистрированных правах

Земельный участок	
<small>(вид объекта недвижимости)</small>	
Лист № _____ Раздела 2	Всего листов раздела 2 : _____
02.09.2020 № 99/2020/345873528	Всего разделов: _____
Кадастровый номер:	47:01:0108003:3190
1. Правообладатель (правообладатели):	1.1. данные о правообладателе отсутствуют
2. Вид, номер и дата государственной регистрации права:	2.1. не зарегистрировано
3. Ограничение прав и обременение объекта недвижимости:	
3.1.1. вид:	Аренда, весь объект
дата государственной регистрации:	25.08.2020
номер государственной регистрации:	47:01:0108003:3190-47/015/2020-2
срок, на который установлено ограничение прав и обременение объекта недвижимости:	с 24.08.2020 по 24.08.2025
лицо, в пользу которого установлено ограничение прав и обременение объекта недвижимости:	Общество с ограниченной ответственностью "Сервис Плюс", ИНН: 7810421909
основание государственной регистрации:	Договор аренды №6000/4к-2020 земельного участка от 03.08.2020
4. Договоры участия в долевом строительстве:	данные отсутствуют
5. Заявленные в судебном порядке права требования:	данные отсутствуют
6. Сведения о возражении в отношении зарегистрированного права:	данные отсутствуют
7. Сведения о наличии решения об изъятии объекта недвижимости для государственных и муниципальных нужд:	данные отсутствуют
8. Сведения о невозможности государственной регистрации без личного участия правообладателя или его законного представителя:	
9. Правопритязания и сведения о наличии поступивших, но не рассмотренных заявлений о проведении государственной регистрации права (перехода, прекращения права), ограничения права или обременения объекта недвижимости, сделки в отношении объекта недвижимости:	данные отсутствуют
10. Сведения об осуществлении государственной регистрации сделки, права, ограничения права без необходимого в силу закона согласия третьего лица, органа:	данные отсутствуют
11. Сведения о невозможности государственной регистрации перехода, прекращения, ограничения права на земельный участок из земель сельскохозяйственного назначения:	
Государственный регистратор	ФГИС ЕГРН
полное наименование должности	подпись
	инициалы, фамилия

М.П.

Выписка из Единого государственного реестра недвижимости об объекте недвижимости
Описание местоположения земельного участка

Земельный участок			
<small>(вид объекта недвижимости)</small>			
Лист № ____ Раздела 3	Всего листов раздела 3 : ____	Всего разделов: ____	Всего листов выписки: ____
02.09.2020 № 99/2020/345873528			
Кадастровый номер:		47:01:0108003:3190	

План (чертеж, схема) земельного участка			
			
Масштаб 1: данные отсутствуют	Условные обозначения:		

Государственный регистратор		ФГИС ЕГРН
полное наименование должности	подпись	инициалы, фамилия

М.П.

Выписка из Единого государственного реестра недвижимости об объекте недвижимости
Описание местоположения земельного участка

Земельный участок			
(вид объекта недвижимости)			
Лист №	Раздела 3.1	Всего листов раздела 3.1 :	Всего разделов:
02.09.2020 № 99/2020/345873528			
Кадастровый номер:		47:01:0108003:3190	

Описание местоположения границ земельного участка							
Номер п/п	Номер точки		Дирекционный угол	Горизонтальное проложение, м	Описание закрепления на местности	Кадастровые номера смежных участков	Сведения об адресах правообладателей смежных земельных участков
	начальная	конечная					
1	2	3	4	5	6	7	8
1	1	2	данные отсутствуют	данные отсутствуют	данные отсутствуют	данные отсутствуют	данные отсутствуют
2	2	3	данные отсутствуют	данные отсутствуют	данные отсутствуют	данные отсутствуют	данные отсутствуют
3	3	4	данные отсутствуют	данные отсутствуют	данные отсутствуют	данные отсутствуют	данные отсутствуют
4	4	5	данные отсутствуют	данные отсутствуют	данные отсутствуют	данные отсутствуют	данные отсутствуют
5	5	6	данные отсутствуют	данные отсутствуют	данные отсутствуют	данные отсутствуют	данные отсутствуют
6	6	7	данные отсутствуют	данные отсутствуют	данные отсутствуют	данные отсутствуют	данные отсутствуют
7	7	8	данные отсутствуют	данные отсутствуют	данные отсутствуют	данные отсутствуют	данные отсутствуют
8	8	9	данные отсутствуют	данные отсутствуют	данные отсутствуют	данные отсутствуют	данные отсутствуют
9	9	1	данные отсутствуют	данные отсутствуют	данные отсутствуют	данные отсутствуют	данные отсутствуют

Государственный регистратор		ФГИС ЕГРН
полное наименование должности	подпись	инициалы, фамилия

М.П.

Выписка из Единого государственного реестра недвижимости об объекте недвижимости
Описание местоположения земельного участка

Земельный участок			
(вид объекта недвижимости)			
Лист №	Раздела 3.2	Всего листов раздела 3.2 : _____	Всего разделов: _____
02.09.2020 № 99/2020/345873528		Всего листов выписки: _____	
Кадастровый номер:		47:01:0108003:3190	

Сведения о характерных точках границы земельного участка				
Система координат				
Зона №				
Номер точки	Координаты		Описание закрепления на местности	Средняя квадратическая погрешность определения координат характерных точек границ земельного участка, м
	X	Y		
1	2	3	4	5
1	520428.31	1296031.96	данные отсутствуют	0.1
2	520392.59	1296046.97	данные отсутствуют	0.1
3	520323.78	1296004.91	данные отсутствуют	0.1
4	520245.43	1295825.83	данные отсутствуют	0.1
5	520290.03	1295800.66	данные отсутствуют	0.1
6	520342.5	1295803.25	данные отсутствуют	0.1
7	520348.85	1295890.85	данные отсутствуют	0.1
8	520353	1295902.36	данные отсутствуют	0.1
9	520375.33	1295900.15	данные отсутствуют	0.1

Государственный регистратор		ФГИС ЕГРН
полное наименование должности	подпись	инициалы, фамилия

М.П.

Приложение 7

Копия справки № 14102/33 – 125.5-21 от 26.04.2021 г



ФЕДЕРАЛЬНОЕ ГОСУДАРСТВЕННОЕ БЮДЖЕТНОЕ УЧРЕЖДЕНИЕ НАУКИ
ИНСТИТУТ ИСТОРИИ МАТЕРИАЛЬНОЙ КУЛЬТУРЫ
РОССИЙСКОЙ АКАДЕМИИ НАУК

191186, Санкт-Петербург, Дворцовая наб., 18, литер А
 тел. +7 (812) 5715092, факс +7 (812) 5716271, Эл. почта: admin@archo.ru

№ 14102/33 – 125.5-21 от 26.04.2021

**К Акту
 Государственной
 историко-культурной
 экспертизы**

СПРАВКА

Дана в том, что следующие сотрудники Федерального государственного бюджетного учреждения науки Института истории материальной культуры Российской академии наук работают в ИИМК РАН

ФИО	стаж с
Лисицын Сергей Николаевич	15.12.1998
Очередной Александр Константинович	09.10.2004
Вахтина Марина Юрьевна	09.01.1980
Горончаровский Владимир Анатольевич	03.12.1981
Городилов Андрей Юрьевич	01.01.2005
Еремеев Иван Игоревич	01.07.2001
Кашаев Сергей Владимирович	15.12.1998
Кулаков Сергей Александрович	25.12.1987

Лазаретов Игорь Павлович	01.04.1987
Питулько Владимир Викторович	27.05.1986
Поляков Андрей Владимирович	02.07.2001
Резепкин Алексей Дмитриевич	10.12.1976
Семенов Сергей Анатольевич	24.03.2003
Синицына Галина Васильевна	22.11.1977
Соловьев Сергей Львович	15.01.2010
Субботин Андрей Викторович	09.12.1975
Соловьева Наталья Федоровна	24.02.1981
Трифонов Виктор Анатольевич	09.01.1984
Хвоцинская Наталия Вадимовна	01.06.1973
Лапшин Владимир Анатольевич	01.10.1982

по настоящее время.

Заместитель директора ИИМК РАН



Н.Ф. Соловьева

Приложение 8

Копия доверенности № 14102/33-161.5-3 от 11 января 2021 г.

Приложение 9

Сведения об экспертах

Сведения об экспертах:

Фамилия, имя, отчество	Вахтина Марина Юрьевна
Образование	высшее
Специальность	история
Ученая степень (звание)	кандидат исторических наук
Стаж работы	38 лет
Место работы и должность	ст.н.с. ИИМК РАН
Реквизиты аттестации	<p>Государственный эксперт по проведению историко-культурной экспертизы (приказ Министерства культуры Российской Федерации № 961 от 20.06.2018 г. «Об утверждении статуса аттестованного эксперта по проведению государственной историко-культурной экспертизы» (п. 4))</p> <p>Объекты экспертизы:</p> <ul style="list-style-type: none"> - выявленные объекты культурного наследия в целях обоснования целесообразности включения данных объектов в реестр; - документы, обосновывающие включение объектов культурного наследия в реестр; - земли, подлежащие воздействию земляных, строительных, мелиоративных, хозяйственных работ, предусмотренных статьей 25 Лесного кодекса Российской Федерации работ по использованию лесов (за исключением работ, указанных в пунктах 3, 4 и 7 части 1 статьи 25 Лесного кодекса Российской Федерации) и иных работ, в случае, если орган охраны объектов культурного наследия не имеет данных об отсутствии на указанных землях объектов культурного наследия, включенных в реестр, выявленных объектов культурного наследия либо объектов, обладающих признаками объекта культурного наследия.

Фамилия, имя, отчество	Горончаровский Владимир Анатольевич
Образование	высшее
Специальность	история
Ученая степень (звание)	доктор исторических наук
Стаж работы	37 лет
Место работы и должность	ведущий н.с. ИИМК РАН
Реквизиты аттестации	<p>Государственный эксперт по проведению историко-культурной экспертизы (приказ Министерства культуры Российской Федерации № 961 от 20.06.2018 г. «Об утверждении статуса аттестованного эксперта по проведению государственной историко-культурной экспертизы» (п. 9))</p> <p>Объекты экспертизы:</p> <ul style="list-style-type: none"> - выявленные объекты культурного наследия в целях обоснования целесообразности включения данных объектов в реестр; - документы, обосновывающие включение объектов культурного наследия в реестр; - земли, подлежащие воздействию земляных, строительных, мелиоративных, хозяйственных работ, предусмотренных статьей 25 Лесного кодекса Российской Федерации работ по использованию лесов (за исключением работ, указанных в пунктах 3, 4 и 7 части 1 статьи 25 Лесного кодекса Российской Федерации) и иных работ, в случае, если орган охраны объектов культурного наследия не имеет данных об отсутствии на указанных землях объектов культурного наследия, включенных в реестр, выявленных объектов культурного наследия либо объектов, обладающих признаками объекта культурного наследия.
Фамилия, имя, отчество	Еремеев Иван Игоревич
Образование	высшее
Специальность	история
Ученая степень (звание)	кандидат исторических наук
Стаж работы	17 лет
Место работы и должность	ст.н.с. ИИМК РАН
Реквизиты аттестации	Государственный эксперт по проведению историко-культурной экспертизы (приказ Министерства культуры Российской Федерации № 961 от 20.06.2018 г. «Об утверждении статуса

	<p>аттестованного эксперта по проведению государственной историко-культурной экспертизы» (п. 11))</p> <p>Объекты экспертизы:</p> <ul style="list-style-type: none"> - выявленные объекты культурного наследия в целях обоснования целесообразности включения данных объектов в реестр; - документы, обосновывающие включение объектов культурного наследия в реестр; - документы, обосновывающие исключение объектов культурного наследия из реестра; - земли, подлежащие воздействию земляных, строительных, мелиоративных, хозяйственных работ, предусмотренных статьей 25 Лесного кодекса Российской Федерации работ по использованию лесов (за исключением работ, указанных в пунктах 3, 4 и 7 части 1 статьи 25 Лесного кодекса Российской Федерации) и иных работ, в случае, если орган охраны объектов культурного наследия не имеет данных об отсутствии на указанных землях объектов культурного наследия, включенных в реестр, выявленных объектов культурного наследия либо объектов, обладающих признаками объекта культурного наследия.
Фамилия, имя, отчество	Кашаев Сергей Владимирович
Образование	высшее
Специальность	история
Ученая степень (звание)	-
Стаж работы	20 лет
Место работы и должность	млад. н.с. ИИМК РАН
Реквизиты аттестации	<p>Государственный эксперт по проведению историко-культурной экспертизы (приказ Министерства культуры Российской Федерации № 961 от 20.06.2018 г. «Об утверждении статуса аттестованного эксперта по проведению государственной историко-культурной экспертизы» (п. 13))</p> <p>Объекты экспертизы:</p> <ul style="list-style-type: none"> - выявленные объекты культурного наследия в целях обоснования целесообразности включения данных объектов в реестр; - документы, обосновывающие включение объектов культурного наследия в реестр; - документы, обосновывающие исключение объектов культурного наследия из реестра;

	<ul style="list-style-type: none"> - земли, подлежащие воздействию земляных, строительных, мелиоративных, хозяйственных работ, предусмотренных статьей 25 Лесного кодекса Российской Федерации работ по использованию лесов (за исключением работ, указанных в пунктах 3, 4 и 7 части 1 статьи 25 Лесного кодекса Российской Федерации) и иных работ, в случае, если орган охраны объектов культурного наследия не имеет данных об отсутствии на указанных землях объектов культурного наследия, включенных в реестр, выявленных объектов культурного наследия либо объектов, обладающих признаками объекта культурного наследия.
Фамилия, имя, отчество	Кулаков Сергей Александрович
Образование	высшее
Специальность	история
Ученая степень (звание)	кандидат исторических наук
Стаж работы	31 год
Место работы и должность	ст.н.с. ИИМК РАН
Реквизиты аттестации	<p>Государственный эксперт по проведению историко-культурной экспертизы (приказ Министерства культуры Российской Федерации № 961 от 20.06.2018 г. «Об утверждении статуса аттестованного эксперта по проведению государственной историко-культурной экспертизы» (п. 16))</p> <p>Объекты экспертизы:</p> <ul style="list-style-type: none"> - выявленные объекты культурного наследия в целях обоснования целесообразности включения данных объектов в реестр; - документы, обосновывающие включение объектов культурного наследия в реестр; - документы, обосновывающие исключение объектов культурного наследия из реестра; - земли, подлежащие воздействию земляных, строительных, мелиоративных, хозяйственных работ, предусмотренных статьей 25 Лесного кодекса Российской Федерации работ по использованию лесов (за исключением работ, указанных в пунктах 3, 4 и 7 части 1 статьи 25 Лесного кодекса Российской Федерации) и иных работ, в случае, если орган охраны объектов культурного наследия не имеет данных об отсутствии на указанных землях объектов культурного наследия, включенных в реестр, выявленных объектов культурного наследия либо

	объектов, обладающих признаками объекта культурного наследия.
Фамилия, имя, отчество	Лазаретов Игорь Павлович
Образование	высшее
Специальность	история
Ученая степень (звание)	кандидат исторических наук
Стаж работы	31 год
Место работы и должность	ст.н.с. ИИМК РАН
Реквизиты аттестации	<p>Государственный эксперт по проведению историко-культурной экспертизы (приказ Министерства культуры Российской Федерации № 961 от 20.06.2018 г. «Об утверждении статуса аттестованного эксперта по проведению государственной историко-культурной экспертизы» (п. 17))</p> <p>Объекты экспертизы:</p> <ul style="list-style-type: none"> - выявленные объекты культурного наследия в целях обоснования целесообразности включения данных объектов в реестр; - документы, обосновывающие включение объектов культурного наследия в реестр; - документы, обосновывающие исключение объектов культурного наследия из реестра; - земли, подлежащие воздействию земляных, строительных, мелиоративных, хозяйственных работ, предусмотренных статьей 25 Лесного кодекса Российской Федерации работ по использованию лесов (за исключением работ, указанных в пунктах 3, 4 и 7 части 1 статьи 25 Лесного кодекса Российской Федерации) и иных работ, в случае, если орган охраны объектов культурного наследия не имеет данных об отсутствии на указанных землях объектов культурного наследия, включенных в реестр, выявленных объектов культурного наследия либо объектов, обладающих признаками объекта культурного наследия; - документация, за исключением научных отчетов о выполненных археологических полевых работах, содержащая результаты исследований, в соответствии с которыми определяется наличие или отсутствие объектов, обладающих признаками объекта культурного наследия, на земельных участках, подлежащих воздействию земляных, строительных, мелиоративных, хозяйственных работ, работ по использованию лесов и иных работ;

	<ul style="list-style-type: none"> - документация или разделы документации, обосновывающие меры по обеспечению сохранности объекта культурного наследия, включенного в реестр, выявленного объекта культурного наследия либо объекта, обладающего признаками объекта культурного наследия, при проведении земляных, мелиоративных, хозяйственных работ, указанных в настоящей статье работ по использованию лесов и иных работ в границах территории объекта культурного наследия либо на земельном участке, непосредственно связанном с земельным участком в границах территории объекта культурного наследия
Фамилия, имя, отчество	Лисицын Сергей Николаевич
Образование	высшее
Специальность	история, археология
Ученая степень (звание)	кандидат исторических наук
Стаж работы	20 лет
Место работы и должность	ст.н.с. ИИМК РАН
Реквизиты аттестации	<p>Государственный эксперт по проведению историко-культурной экспертизы (приказ Министерства культуры Российской Федерации № 1627 от 17.09.2018 г. «Об утверждении статуса аттестованного эксперта по проведению государственной историко-культурной экспертизы» (п. 34))</p> <p>Объекты экспертизы:</p> <ul style="list-style-type: none"> - выявленные объекты культурного наследия в целях обоснования целесообразности включения данных объектов в реестр; - земли, подлежащие воздействию земляных, строительных, мелиоративных, хозяйственных работ, предусмотренных статьей 25 Лесного кодекса Российской Федерации работ по использованию лесов (за исключением работ, указанных в пунктах 3, 4 и 7 части 1 статьи 25 Лесного кодекса Российской Федерации) и иных работ, в случае, если орган охраны объектов культурного наследия не имеет данных об отсутствии на указанных землях объектов культурного наследия, включенных в реестр, выявленных объектов культурного наследия либо объектов, обладающих признаками объекта культурного наследия; - документы, обосновывающие включение объектов культурного наследия в реестр;

	<ul style="list-style-type: none"> - документы, обосновывающие исключение объектов культурного наследия из реестра; - документация, за исключением научных отчетов о выполненных археологических полевых работах, содержащая результаты исследований, в соответствии с которыми определяется наличие или отсутствие объектов, обладающих признаками объекта культурного наследия, на земельных участках, подлежащих воздействию земляных, строительных, мелиоративных, хозяйственных работ, работ по использованию лесов и иных работ.
Фамилия, имя, отчество	Очередной Александр Константинович
Образование	высшее
Специальность	история
Ученая степень (звание)	кандидат исторических наук
Стаж работы	14 лет
Место работы и должность	ст.н.с. ИИМК РАН
Реквизиты аттестации	<p>Государственный эксперт по проведению историко-культурной экспертизы (приказ Министерства культуры Российской Федерации № 2330 от 25.12.2018 г. «Об утверждении статуса аттестованного эксперта по проведению государственной историко-культурной экспертизы» (п. 16))</p> <p>Объекты экспертизы:</p> <ul style="list-style-type: none"> - выявленные объекты культурного наследия в целях обоснования целесообразности включения данных объектов в реестр; - документы, обосновывающие включение объектов культурного наследия в реестр.
Фамилия, имя, отчество	Питулько Владимир Викторович
Образование	высшее
Специальность	история
Ученая степень (звание)	кандидат исторических наук
Стаж работы	32 года
Место работы и должность	ст.н.с. ИИМК РАН
Реквизиты аттестации	<p>Государственный эксперт по проведению историко-культурной экспертизы (приказ Министерства культуры Российской Федерации № 961 от 20.06.2018 г. «Об утверждении статуса аттестованного эксперта по проведению государственной историко-культурной экспертизы» (п. 25))</p>

	<p>Объекты экспертизы:</p> <ul style="list-style-type: none"> - выявленные объекты культурного наследия в целях обоснования целесообразности включения данных объектов в реестр; - документы, обосновывающие включение объектов культурного наследия в реестр; - документы, обосновывающие исключение объектов культурного наследия из реестра; - земли, подлежащие воздействию земляных, строительных, мелиоративных, хозяйственных работ, предусмотренных статьей 25 Лесного кодекса Российской Федерации работ по использованию лесов (за исключением работ, указанных в пунктах 3, 4 и 7 части 1 статьи 25 Лесного кодекса Российской Федерации) и иных работ, в случае, если орган охраны объектов культурного наследия не имеет данных об отсутствии на указанных землях объектов культурного наследия, включенных в реестр, выявленных объектов культурного наследия либо объектов, обладающих признаками объекта культурного наследия.
Фамилия, имя, отчество	Поляков Андрей Владимирович
Образование	высшее
Специальность	история
Ученая степень (звание)	кандидат исторических наук
Стаж работы	17 лет
Место работы и должность	ст.н.с. ИИМК РАН
Реквизиты аттестации	<p>Государственный эксперт по проведению историко-культурной экспертизы (приказ Министерства культуры Российской Федерации № 961 от 20.06.2018 г. «Об утверждении статуса аттестованного эксперта по проведению государственной историко-культурной экспертизы» (п. 2б))</p> <p>Объекты экспертизы:</p> <ul style="list-style-type: none"> - выявленные объекты культурного наследия в целях обоснования целесообразности включения данных объектов в реестр; - документы, обосновывающие включение объектов культурного наследия в реестр; - документы, обосновывающие исключение объектов культурного наследия из реестра; - земли, подлежащие воздействию земляных, строительных, мелиоративных, хозяйственных работ, предусмотренных статьей 25 Лесного кодекса Российской Федерации работ по

	<p>использованию лесов (за исключением работ, указанных в пунктах 3, 4 и 7 части 1 статьи 25 Лесного кодекса Российской Федерации) и иных работ, в случае, если орган охраны объектов культурного наследия не имеет данных об отсутствии на указанных землях объектов культурного наследия, включенных в реестр, выявленных объектов культурного наследия либо объектов, обладающих признаками объекта культурного наследия;</p> <ul style="list-style-type: none"> - документация, за исключением научных отчетов о выполненных археологических полевых работах, содержащая результаты исследований, в соответствии с которыми определяется наличие или отсутствие объектов, обладающих признаками объекта культурного наследия, на земельных участках, подлежащих воздействию земляных, строительных, мелиоративных, хозяйственных работ, работ по использованию лесов и иных работ; - документация или разделы документации, обосновывающие меры по обеспечению сохранности объекта культурного наследия, включенного в реестр, выявленного объекта культурного наследия либо объекта, обладающего признаками объекта культурного наследия, при проведении земляных, мелиоративных, хозяйственных работ, указанных в настоящей статье работ по использованию лесов и иных работ в границах территории объекта культурного наследия либо на земельном участке, непосредственно связанном с земельным участком в границах территории объекта культурного наследия
Фамилия, имя, отчество	Резепкин Алексей Дмитриевич
Образование	высшее
Специальность	археология
Ученая степень (звание)	кандидат исторических наук
Стаж работы	42 года
Место работы и должность	ст.н.с. ИИМК РАН
Реквизиты аттестации	<p>Государственный эксперт по проведению историко-культурной экспертизы (приказ Министерства культуры Российской Федерации № 961 от 20.06.2018 г. «Об утверждении статуса аттестованного эксперта по проведению государственной историко-культурной экспертизы» (п. 29))</p> <p>Объекты экспертизы:</p>

	<ul style="list-style-type: none"> - выявленные объекты культурного наследия в целях обоснования целесообразности включения данных объектов в реестр; - документы, обосновывающие включение объектов культурного наследия в реестр; - документы, обосновывающие исключение объектов культурного наследия из реестра; - земли, подлежащие воздействию земляных, строительных, мелиоративных, хозяйственных работ, предусмотренных статьей 25 Лесного кодекса Российской Федерации работ по использованию лесов (за исключением работ, указанных в пунктах 3, 4 и 7 части 1 статьи 25 Лесного кодекса Российской Федерации) и иных работ, в случае, если орган охраны объектов культурного наследия не имеет данных об отсутствии на указанных землях объектов культурного наследия, включенных в реестр, выявленных объектов культурного наследия либо объектов, обладающих признаками объекта культурного наследия.
Фамилия, имя, отчество	Семенов Сергей Анатольевич
Образование	высшее
Специальность	история
Ученая степень (звание)	кандидат исторических наук
Стаж работы	17 лет
Место работы и должность	ст.н.с. ИИМК РАН
Реквизиты аттестации	<p>Государственный эксперт по проведению историко-культурной экспертизы (приказ Министерства культуры Российской Федерации № 961 от 20.06.2018 г. «Об утверждении статуса аттестованного эксперта по проведению государственной историко-культурной экспертизы» (п. 32))</p> <p>Объекты экспертизы:</p> <ul style="list-style-type: none"> - выявленные объекты культурного наследия в целях обоснования целесообразности включения данных объектов в реестр; - документы, обосновывающие включение объектов культурного наследия в реестр; - документы, обосновывающие исключение объектов культурного наследия из реестра; - земли, подлежащие воздействию земляных, строительных, мелиоративных, хозяйственных работ, предусмотренных статьей 25 Лесного кодекса Российской Федерации работ по использованию лесов (за исключением работ,

	указанных в пунктах 3, 4 и 7 части 1 статьи 25 Лесного кодекса Российской Федерации) и иных работ, в случае, если орган охраны объектов культурного наследия не имеет данных об отсутствии на указанных землях объектов культурного наследия, включенных в реестр, выявленных объектов культурного наследия либо объектов, обладающих признаками объекта культурного наследия.
Фамилия, имя, отчество	Синицына Галина Васильевна
Образование	высшее
Специальность	история
Ученая степень (звание)	кандидат исторических наук
Стаж работы	41 год
Место работы и должность	ст.н.с. ИИМК РАН
Реквизиты аттестации	<p>Государственный эксперт по проведению историко-культурной экспертизы (приказ Министерства культуры Российской Федерации № 961 от 20.06.2018 г. «Об утверждении статуса аттестованного эксперта по проведению государственной историко-культурной экспертизы» (п. 34))</p> <p>Объекты экспертизы:</p> <ul style="list-style-type: none"> - выявленные объекты культурного наследия в целях обоснования целесообразности включения данных объектов в реестр; - документы, обосновывающие включение объектов культурного наследия в реестр; - документы, обосновывающие исключение объектов культурного наследия из реестра; - земли, подлежащие воздействию земляных, строительных, мелиоративных, хозяйственных работ, предусмотренных статьей 25 Лесного кодекса Российской Федерации работ по использованию лесов (за исключением работ, указанных в пунктах 3, 4 и 7 части 1 статьи 25 Лесного кодекса Российской Федерации) и иных работ, в случае, если орган охраны объектов культурного наследия не имеет данных об отсутствии на указанных землях объектов культурного наследия, включенных в реестр, выявленных объектов культурного наследия либо объектов, обладающих признаками объекта культурного наследия.
Фамилия, имя, отчество	Соловьев Сергей Львович
Образование	высшее

Специальность	история
Ученая степень (звание)	кандидат исторических наук
Стаж работы	28 лет
Место работы и должность	и.о. ст.н.с. ИИМК РАН
Реквизиты аттестации	<p>Государственный эксперт по проведению историко-культурной экспертизы (приказ Министерства культуры Российской Федерации № 961 от 20.06.2018 г. «Об утверждении статуса аттестованного эксперта по проведению государственной историко-культурной экспертизы» (п. 35))</p> <p>Объекты экспертизы:</p> <ul style="list-style-type: none"> - выявленные объекты культурного наследия в целях обоснования целесообразности включения данных объектов в реестр; - документы, обосновывающие включение объектов культурного наследия в реестр; - документы, обосновывающие исключение объектов культурного наследия из реестра; - земли, подлежащие воздействию земляных, строительных, мелиоративных, хозяйственных работ, предусмотренных статьей 25 Лесного кодекса Российской Федерации работ по использованию лесов (за исключением работ, указанных в пунктах 3, 4 и 7 части 1 статьи 25 Лесного кодекса Российской Федерации) и иных работ, в случае, если орган охраны объектов культурного наследия не имеет данных об отсутствии на указанных землях объектов культурного наследия, включенных в реестр, выявленных объектов культурного наследия либо объектов, обладающих признаками объекта культурного наследия; - документация, за исключением научных отчетов о выполненных археологических полевых работах, содержащая результаты исследований, в соответствии с которыми определяется наличие или отсутствие объектов, обладающих признаками объекта культурного наследия, на земельных участках, подлежащих воздействию земляных, строительных, мелиоративных, хозяйственных работ, работ по использованию лесов и иных работ; - документация или разделы документации, обосновывающие меры по обеспечению сохранности объекта культурного наследия, включенного в реестр, выявленного объекта культурного наследия либо объекта, обладающего признаками объекта культурного наследия, при

	проведении земляных, мелиоративных, хозяйственных работ, указанных в настоящей статье работ по использованию лесов и иных работ в границах территории объекта культурного наследия либо на земельном участке, непосредственно связанном с земельным участком в границах территории объекта культурного наследия
Фамилия, имя, отчество	Соловьева Наталья Федоровна
Образование	высшее
Специальность	история, археология
Ученая степень (звание)	кандидат исторических наук
Стаж работы	37 лет
Место работы и должность	ст.н.с. ИИМК РАН, заместитель директора ИИМК РАН по организационным вопросам
Реквизиты аттестации	<p>Государственный эксперт по проведению историко-культурной экспертизы (приказ Министерства культуры Российской Федерации № 2211 от 13.12.2018 г. «Об утверждении статуса аттестованного эксперта по проведению государственной историко-культурной экспертизы» (п. 30))</p> <p>Объекты экспертизы:</p> <ul style="list-style-type: none"> - выявленные объекты культурного наследия в целях обоснования целесообразности включения данных объектов в реестр; - документы, обосновывающие включение объектов культурного наследия в реестр; - документация, за исключением научных отчетов о выполненных археологических полевых работах, содержащая результаты исследований, в соответствии с которыми определяется наличие или отсутствие объектов, обладающих признаками объекта культурного наследия, на земельных участках, подлежащих воздействию земляных, строительных, мелиоративных, хозяйственных работ, работ по использованию лесов и иных работ. - документация или разделы документации, обосновывающие меры по обеспечению сохранности объекта культурного наследия, включенного в реестр, выявленного объекта культурного наследия либо объекта, обладающего признаками объекта культурного наследия, при проведении земляных, мелиоративных, хозяйственных работ, указанных в настоящей статье работ по использованию лесов и иных работ в границах территории объекта культурного наследия

	наследия либо на земельном участке, непосредственно связанном с земельным участком в границах территории объекта культурного наследия.
Фамилия, имя, отчество	Субботин Андрей Викторович
Образование	высшее
Специальность	история
Ученая степень (звание)	кандидат исторических наук
Стаж работы	41 год
Место работы и должность	ст.н.с. ИИМК РАН
Реквизиты аттестации	<p>Государственный эксперт по проведению историко-культурной экспертизы (приказ Министерства культуры Российской Федерации № 961 от 20.06.2018 г. «Об утверждении статуса аттестованного эксперта по проведению государственной историко-культурной экспертизы» (п. 3б))</p> <p>Объекты экспертизы:</p> <ul style="list-style-type: none"> - выявленные объекты культурного наследия в целях обоснования целесообразности включения данных объектов в реестр; - документы, обосновывающие включение объектов культурного наследия в реестр; - документы, обосновывающие исключение объектов культурного наследия из реестра; - земли, подлежащие воздействию земляных, строительных, мелиоративных, хозяйственных работ, предусмотренных статьей 25 Лесного кодекса Российской Федерации работ по использованию лесов (за исключением работ, указанных в пунктах 3, 4 и 7 части 1 статьи 25 Лесного кодекса Российской Федерации) и иных работ, в случае, если орган охраны объектов культурного наследия не имеет данных об отсутствии на указанных землях объектов культурного наследия, включенных в реестр, выявленных объектов культурного наследия либо объектов, обладающих признаками объекта культурного наследия; - документация, за исключением научных отчетов о выполненных археологических полевых работах, содержащая результаты исследований, в соответствии с которыми определяется наличие или отсутствие объектов, обладающих признаками объекта культурного наследия, на земельных участках, подлежащих воздействию земляных,

	<p>строительных, мелиоративных, хозяйственных работ, работ по использованию лесов и иных работ;</p> <ul style="list-style-type: none"> - документация или разделы документации, обосновывающие меры по обеспечению сохранности объекта культурного наследия, включенного в реестр, выявленного объекта культурного наследия либо объекта, обладающего признаками объекта культурного наследия, при проведении земляных, мелиоративных, хозяйственных работ, указанных в настоящей статье работ по использованию лесов и иных работ в границах территории объекта культурного наследия либо на земельном участке, непосредственно связанном с земельным участком в границах территории объекта культурного наследия
Фамилия, имя, отчество	Трифонов Виктор Анатольевич
Образование	высшее
Специальность	история, археология
Ученая степень (звание)	кандидат исторических наук
Стаж работы	46 лет
Место работы и должность	ст.н.с. ИИМК РАН
Реквизиты аттестации	<p>Государственный эксперт по проведению историко-культурной экспертизы (приказ Министерства культуры Российской Федерации № 1998 от 19.11.2018 г. «Об утверждении статуса аттестованного эксперта по проведению государственной историко-культурной экспертизы» (п. 23))</p> <p>Объекты экспертизы:</p> <ul style="list-style-type: none"> - выявленные объекты культурного наследия в целях обоснования целесообразности включения данных объектов в реестр; - земли, подлежащие воздействию земляных, строительных, мелиоративных, хозяйственных работ, предусмотренных статьей 25 Лесного кодекса Российской Федерации работ по использованию лесов (за исключением работ, указанных в пунктах 3, 4 и 7 части 1 статьи 25 Лесного кодекса Российской Федерации) и иных работ, в случае, если орган охраны объектов культурного наследия не имеет данных об отсутствии на указанных землях объектов культурного наследия, включенных в реестр, выявленных объектов культурного наследия либо объектов, обладающих признаками объекта культурного наследия;

	<ul style="list-style-type: none"> - документы, обосновывающие включение объектов культурного наследия в реестр; - документы, обосновывающие исключение объектов культурного наследия из реестра; - документация, за исключением научных отчетов о выполненных археологических полевых работах, содержащая результаты исследований, в соответствии с которыми определяется наличие или отсутствие объектов, обладающих признаками объекта культурного наследия, на земельных участках, подлежащих воздействию земляных, строительных, мелиоративных, хозяйственных работ, работ по использованию лесов и иных работ. - документация или разделы документации, обосновывающие меры по обеспечению сохранности объекта культурного наследия, включенного в реестр, выявленного объекта культурного наследия либо объекта, обладающего признаками объекта культурного наследия, при проведении земляных, мелиоративных, хозяйственных работ, указанных в настоящей статье работ по использованию лесов и иных работ в границах территории объекта культурного наследия либо на земельном участке, непосредственно связанном с земельным участком в границах территории объекта культурного наследия.
Фамилия, имя, отчество	Хвоцинская Наталия Вадимовна
Образование	высшее
Специальность	история
Ученая степень (звание)	доктор исторических наук
Стаж работы	45 лет
Место работы и должность	ведущий н.с. ИИМК РАН
Реквизиты аттестации	<p>Государственный эксперт по проведению историко-культурной экспертизы (приказ Министерства культуры Российской Федерации № 961 от 20.06.2018 г. «Об утверждении статуса аттестованного эксперта по проведению государственной историко-культурной экспертизы» (п. 38))</p> <p>Объекты экспертизы:</p> <ul style="list-style-type: none"> - выявленные объекты культурного наследия в целях обоснования целесообразности включения данных объектов в реестр; - документы, обосновывающие включение объектов культурного наследия в реестр;

	<ul style="list-style-type: none">- документы, обосновывающие исключение объектов культурного наследия из реестра;- земли, подлежащие воздействию земляных, строительных, мелиоративных, хозяйственных работ, предусмотренных статьей 25 Лесного кодекса Российской Федерации работ по использованию лесов (за исключением работ, указанных в пунктах 3, 4 и 7 части 1 статьи 25 Лесного кодекса Российской Федерации) и иных работ, в случае, если орган охраны объектов культурного наследия не имеет данных об отсутствии на указанных землях объектов культурного наследия, включенных в реестр, выявленных объектов культурного наследия либо объектов, обладающих признаками объекта культурного наследия.
--	---

Приложение 10

**Выдержки из приказа № 961 от 20.06.2018 г.
«Об утверждении статуса аттестованного эксперта по
проведению государственной историко-культурной
экспертизы»**



МИНИСТЕРСТВО КУЛЬТУРЫ
РОССИЙСКОЙ ФЕДЕРАЦИИ

ПРИКАЗ

В. В. Путин

Москва

№ 961

**Об утверждении статуса аттестованного эксперта по проведению
государственной историко-культурной экспертизы**

В соответствии со статьей 30 Федерального закона от 25 июня 2002 г. № 73-ФЗ «Об объектах культурного наследия (памятниках истории и культуры) народов Российской Федерации», с пунктом 9 Положения о государственной историко-культурной экспертизе, утвержденного постановлением Правительства Российской Федерации от 15 июля 2009 г. № 569, Положением о порядке аттестации экспертов по проведению государственной историко-культурной экспертизы, утвержденным приказом Минкультуры России от 26 августа 2010 г. № 563 (в редакции приказа Минкультуры России от 17 октября 2011 г. № 1003), руководствуясь Положением об аттестационной комиссии Минкультуры России, утвержденным приказом Минкультуры России от 29 декабря 2011 г. № 1276, протоколом заседания аттестационной комиссии Минкультуры России от 04 июня 2018 г., п р и к а з ы в а ю:

1. Утвердить статус аттестованного эксперта по проведению государственной историко-культурной экспертизы соискателям согласно приложению.

2

2. Департаменту государственной охраны культурного наследия (В.А.Цветнов) обеспечить размещение информации об аттестованных экспертах на официальном сайте Минкультуры России в сети Интернет.

3. Контроль за исполнением настоящего приказа оставляю за собой.

Заместитель Министра



С.Г.Обрывалин

Приложение

Утверждено приказом
Министерства культуры
Российской Федерации

от «*двадцать*» 2018 г. № *961*

**Аттестованные эксперты по проведению
государственной историко-культурной экспертизы**

№ п/п	Фамилия, имя, отчество	Объекты экспертизы
1	Аверин Вадим Александрович	<p>- выявленные объекты культурного наследия в целях обоснования целесообразности включения данных объектов в реестр;</p> <p>- земли, подлежащие воздействию земляных, строительных, мелиоративных, хозяйственных работ, предусмотренных статьей 25 Лесного кодекса Российской Федерации работ по использованию лесов (за исключением работ, указанных в пунктах 3, 4 и 7 части 1 статьи 25 Лесного кодекса Российской Федерации) и иных работ, в случае, если орган охраны объектов культурного наследия не имеет данных об отсутствии на указанных землях объектов культурного наследия, включенных в реестр, выявленных объектов культурного наследия либо объектов, обладающих признаками объекта культурного наследия;</p> <p>- документация, за исключением научных отчетов о выполненных археологических полевых работах, содержащая результаты исследований, в соответствии с которыми определяется наличие или отсутствие объектов, обладающих признаками объекта культурного наследия, на земельных участках, подлежащих воздействию земляных, строительных, мелиоративных, хозяйственных работ, работ по использованию лесов и иных работ;</p> <p>- документация или разделы документации, обосновывающие меры по обеспечению</p>

		<p>культурного наследия либо объекта, обладающего признаками объекта культурного наследия, при проведении земляных, мелиоративных, хозяйственных работ, указанных в настоящей статье работ по использованию лесов и иных работ в границах территории объекта культурного наследия либо на земельном участке, непосредственно связанном с земельным участком в границах территории объекта культурного наследия.</p>
3	Астахов Сергей Никитович	<p>выявленные объекты культурного наследия в целях обоснования целесообразности включения данных объектов в реестр;</p> <ul style="list-style-type: none">- документы, обосновывающие включение объектов культурного наследия в реестр;- документы, обосновывающие исключение объектов культурного наследия из реестра;- земли, подлежащие воздействию земляных, строительных, мелиоративных, хозяйственных работ, предусмотренных статьей 25 Лесного кодекса Российской Федерации работ по использованию лесов (за исключением работ, указанных в пунктах 3, 4 и 7 части 1 статьи 25 Лесного кодекса Российской Федерации) и иных работ, в случае, если орган охраны объектов культурного наследия не имеет данных об отсутствии на указанных землях объектов культурного наследия, включенных в реестр, выявленных объектов культурного наследия либо объектов, обладающих признаками объекта культурного наследия;- документация, за исключением научных отчетов о выполненных археологических полевых работах, содержащая результаты исследований, в соответствии с которыми определяется наличие или отсутствие объектов, обладающих признаками объекта культурного наследия, на земельных участках, подлежащих воздействию земляных, строительных, мелиоративных, хозяйственных работ, работ по использованию лесов и иных работ;- документация или разделы документации, обосновывающие меры по обеспечению сохранности объекта культурного наследия, включенного в реестр, выявленного объекта

		культурного наследия либо объекта, обладающего признаками объекта культурного наследия, при проведении земляных, мелиоративных, хозяйственных работ, указанных в настоящей статье работ по использованию лесов и иных работ в границах территории объекта культурного наследия либо на земельном участке, непосредственно связанном с земельным участком в границах территории объекта культурного наследия.
4	Вахтина Марина Юрьевна	<ul style="list-style-type: none"> - выявленные объекты культурного наследия в целях обоснования целесообразности включения данных объектов в реестр; - документы, обосновывающие включение объектов культурного наследия в реестр; - земли, подлежащие воздействию земляных, строительных, мелиоративных, хозяйственных работ, предусмотренных статьей 25 Лесного кодекса Российской Федерации работ по использованию лесов (за исключением работ, указанных в пунктах 3, 4 и 7 части 1 статьи 25 Лесного кодекса Российской Федерации) и иных работ, в случае, если орган охраны объектов культурного наследия не имеет данных об отсутствии на указанных землях объектов культурного наследия, включенных в реестр, выявленных объектов культурного наследия либо объектов, обладающих признаками объекта культурного наследия.
5	Гей Александр Николаевич	<ul style="list-style-type: none"> - выявленные объекты культурного наследия в целях обоснования целесообразности включения данных объектов в реестр; - документы, обосновывающие включение объектов культурного наследия в реестр; - земли, подлежащие воздействию земляных, строительных, мелиоративных, хозяйственных работ, предусмотренных статьей 25 Лесного кодекса Российской Федерации работ по использованию лесов (за исключением работ, указанных в пунктах 3, 4 и 7 части 1 статьи 25 Лесного кодекса Российской Федерации) и иных работ, в случае, если орган охраны объектов культурного наследия не имеет данных об отсутствии на указанных землях объектов

		объектов, обладающих признаками объекта культурного наследия.
8	Глухов Александр Анатольевич	<p>- документация или разделы документации, обосновывающие меры по обеспечению сохранности объекта культурного наследия, включенного в реестр, выявленного объекта культурного наследия либо объекта, обладающего признаками объекта культурного наследия, при проведении земляных, мелиоративных, хозяйственных работ, указанных в настоящей статье работ по использованию лесов и иных работ в границах территории объекта культурного наследия либо на земельном участке, непосредственно связанном с земельным участком в границах территории объекта культурного наследия;</p> <p>- документация, за исключением научных отчетов о выполненных археологических полевых работах, содержащая результаты исследований, в соответствии с которыми определяется наличие или отсутствие объектов, обладающих признаками объекта культурного наследия, на земельных участках, подлежащих воздействию земляных, строительных, мелиоративных, хозяйственных работ, работ по использованию лесов и иных работ.</p>
9	Горнчаровский Владимир Анатольевич	<p>- выявленные объекты культурного наследия в целях обоснования целесообразности включения данных объектов в реестр;</p> <p>- документы, обосновывающие включение объектов культурного наследия в реестр;</p> <p>- земли, подлежащие воздействию земляных, строительных, мелиоративных, хозяйственных работ, предусмотренных статьей 25 Лесного кодекса Российской Федерации работ по использованию лесов (за исключением работ, указанных в пунктах 3, 4 и 7 части 1 статьи 25 Лесного кодекса Российской Федерации) и иных работ, в случае, если орган охраны объектов культурного наследия не имеет данных об отсутствии на указанных землях объектов культурного наследия, включенных в реестр, выявленных объектов культурного наследия либо объектов, обладающих признаками объекта культурного наследия.</p>

11	Еремеев Иван Игоревич	<ul style="list-style-type: none"> - выявленные объекты культурного наследия в целях обоснования целесообразности включения данных объектов в реестр; - документы, обосновывающие включение объектов культурного наследия в реестр; - документы, обосновывающие исключение объектов культурного наследия из реестра; - земли, подлежащие воздействию земляных, строительных, мелиоративных, хозяйственных работ, предусмотренных статьей 25 Лесного кодекса Российской Федерации работ по использованию лесов (за исключением работ, указанных в пунктах 3, 4 и 7 части 1 статьи 25 Лесного кодекса Российской Федерации) и иных работ, в случае, если орган охраны объектов культурного наследия не имеет данных об отсутствии на указанных землях объектов культурного наследия, включенных в реестр, выявленных объектов культурного наследия либо объектов, обладающих признаками объекта культурного наследия.
12	Ерохин Александр Валерьевич	<ul style="list-style-type: none"> - выявленные объекты культурного наследия в целях обоснования целесообразности включения данных объектов в реестр; - документы, обосновывающие включение объектов культурного наследия в реестр; - земли, подлежащие воздействию земляных, строительных, мелиоративных, хозяйственных работ, предусмотренных статьей 25 Лесного кодекса Российской Федерации работ по использованию лесов (за исключением работ, указанных в пунктах 3, 4 и 7 части 1 статьи 25 Лесного кодекса Российской Федерации) и иных работ, в случае, если орган охраны объектов культурного наследия не имеет данных об отсутствии на указанных землях объектов культурного наследия, включенных в реестр, выявленных объектов культурного наследия либо объектов, обладающих признаками объекта культурного наследия. - документация или разделы документации, обосновывающие меры по обеспечению сохранности объекта культурного наследия, включенного в реестр, выявленного объекта

		<p>культурного наследия либо объекта, обладающего признаками объекта культурного наследия, при проведении земляных, мелиоративных, хозяйственных работ, указанных в настоящей статье работ по использованию лесов и иных работ в границах территории объекта культурного наследия либо на земельном участке, непосредственно связанном с земельным участком в границах территории объекта культурного наследия;</p> <p>- документация, за исключением научных отчетов о выполненных археологических полевых работах, содержащая результаты исследований, в соответствии с которыми определяется наличие или отсутствие объектов, обладающих признаками объекта культурного наследия, на земельных участках, подлежащих воздействию земляных, строительных, мелиоративных, хозяйственных работ, работ по использованию лесов и иных работ.</p>
13	<p>Кашаев Сергей Владимирович</p>	<p>- выявленные объекты культурного наследия в целях обоснования целесообразности включения данных объектов в реестр;</p> <p>- документы, обосновывающие включение объектов культурного наследия в реестр;</p> <p>- документы, обосновывающие исключение объектов культурного наследия из реестра;</p> <p>- земли, подлежащие воздействию земляных, строительных, мелиоративных, хозяйственных работ, предусмотренных статьей 25 Лесного кодекса Российской Федерации работ по использованию лесов (за исключением работ, указанных в пунктах 3, 4 и 7 части 1 статьи 25 Лесного кодекса Российской Федерации) и иных работ, в случае, если орган охраны объектов культурного наследия не имеет данных об отсутствии на указанных землях объектов культурного наследия, включенных в реестр, выявленных объектов культурного наследия либо объектов, обладающих признаками объекта культурного наследия.</p>
14	<p>Клюев Николай Александрович</p>	<p>- выявленные объекты культурного наследия в целях обоснования целесообразности включения данных объектов в реестр;</p>

		<ul style="list-style-type: none">- документы, обосновывающие включение объектов культурного наследия в реестр;- документы, обосновывающие исключение объектов культурного наследия из реестра;- земли, подлежащие воздействию земляных, строительных, мелиоративных, хозяйственных работ, предусмотренных статьей 25 Лесного кодекса Российской Федерации работ по использованию лесов (за исключением работ, указанных в пунктах 3, 4 и 7 части 1 статьи 25 Лесного кодекса Российской Федерации) и иных работ, в случае, если орган охраны объектов культурного наследия не имеет данных об отсутствии на указанных землях объектов культурного наследия, включенных в реестр, выявленных объектов культурного наследия либо объектов, обладающих признаками объекта культурного наследия.
16	Кулаков Сергей Александрович	<ul style="list-style-type: none">- выявленные объекты культурного наследия в целях обоснования целесообразности включения данных объектов в реестр;- документы, обосновывающие включение объектов культурного наследия в реестр;- документы, обосновывающие исключение объектов культурного наследия из реестра;- земли, подлежащие воздействию земляных, строительных, мелиоративных, хозяйственных работ, предусмотренных статьей 25 Лесного кодекса Российской Федерации работ по использованию лесов (за исключением работ, указанных в пунктах 3, 4 и 7 части 1 статьи 25 Лесного кодекса Российской Федерации) и иных работ, в случае, если орган охраны объектов культурного наследия не имеет данных об отсутствии на указанных землях объектов культурного наследия, включенных в реестр, выявленных объектов культурного наследия либо объектов, обладающих признаками объекта культурного наследия.
17	Лазаретов Игорь Павлович	<ul style="list-style-type: none">- выявленные объекты культурного наследия в целях обоснования целесообразности включения данных объектов в реестр;- документы, обосновывающие включение объектов культурного наследия в реестр;

		<ul style="list-style-type: none"> - документы, обосновывающие исключение объектов культурного наследия из реестра; - земли, подлежащие воздействию земляных, строительных, мелиоративных, хозяйственных работ, предусмотренных статьей 25 Лесного кодекса Российской Федерации работ по использованию лесов (за исключением работ, указанных в пунктах 3, 4 и 7 части 1 статьи 25 Лесного кодекса Российской Федерации) и иных работ, в случае, если орган охраны объектов культурного наследия не имеет данных об отсутствии на указанных землях объектов культурного наследия, включенных в реестр, выявленных объектов культурного наследия либо объектов, обладающих признаками объекта культурного наследия. - документация или разделы документации, обосновывающие меры по обеспечению сохранности объекта культурного наследия, включенного в реестр, выявленного объекта культурного наследия либо объекта, обладающего признаками объекта культурного наследия, при проведении земляных, мелиоративных, хозяйственных работ, указанных в настоящей статье работ по использованию лесов и иных работ в границах территории объекта культурного наследия либо на земельном участке, непосредственно связанном с земельным участком в границах территории объекта культурного наследия; - документация, за исключением научных отчетов о выполненных археологических полевых работах, содержащая результаты исследований, в соответствии с которыми определяется наличие или отсутствие объектов, обладающих признаками объекта культурного наследия, на земельных участках, подлежащих воздействию земляных, строительных, мелиоративных, хозяйственных работ, работ по использованию лесов и иных работ.
18	Мамадаков Юрий Тапасович	<ul style="list-style-type: none"> - выявленные объекты культурного наследия в целях обоснования целесообразности включения данных объектов в реестр; - документы, обосновывающие включение объектов культурного наследия в реестр;

		<p>- земли, подлежащие воздействию земляных, строительных, мелиоративных, хозяйственных работ, предусмотренных статьей 25 Лесного кодекса Российской Федерации работ по использованию лесов (за исключением работ, указанных в пунктах 3, 4 и 7 части 1 статьи 25 Лесного кодекса Российской Федерации) и иных работ, в случае, если орган охраны объектов культурного наследия не имеет данных об отсутствии на указанных землях объектов культурного наследия, включенных в реестр, выявленных объектов культурного наследия либо объектов, обладающих признаками объекта культурного наследия.</p> <p>- документация или разделы документации, обосновывающие меры по обеспечению сохранности объекта культурного наследия, включенного в реестр, выявленного объекта культурного наследия либо объекта, обладающего признаками объекта культурного наследия, при проведении земляных, мелиоративных, хозяйственных работ, указанных в настоящей статье работ по использованию лесов и иных работ в границах территории объекта культурного наследия либо на земельном участке, непосредственно связанном с земельным участком в границах территории объекта культурного наследия;</p> <p>- документация, за исключением научных отчетов о выполненных археологических полевых работах, содержащая результаты исследований, в соответствии с которыми определяется наличие или отсутствие объектов, обладающих признаками объекта культурного наследия, на земельных участках, подлежащих воздействию земляных, строительных, мелиоративных, хозяйственных работ, работ по использованию лесов и иных работ.</p>
25	Питулько Владимир Викторович	<p>- выявленные объекты культурного наследия в целях обоснования целесообразности включения данных объектов в реестр;</p> <p>- документы, обосновывающие включение объектов культурного наследия в реестр;</p> <p>- документы, обосновывающие исключение объектов культурного наследия из реестра;</p>

		<p>- земли, подлежащие воздействию земляных, строительных, мелиоративных, хозяйственных работ, предусмотренных статьей 25 Лесного кодекса Российской Федерации работ по использованию лесов (за исключением работ, указанных в пунктах 3, 4 и 7 части 1 статьи 25 Лесного кодекса Российской Федерации) и иных работ, в случае, если орган охраны объектов культурного наследия не имеет данных об отсутствии на указанных землях объектов культурного наследия, включенных в реестр, выявленных объектов культурного наследия либо объектов, обладающих признаками объекта культурного наследия.</p>
26	Поляков Андрей Владимирович	<p>- выявленные объекты культурного наследия в целях обоснования целесообразности включения данных объектов в реестр;</p> <p>- документы, обосновывающие включение объектов культурного наследия в реестр;</p> <p>- документы, обосновывающие исключение объектов культурного наследия из реестра;</p> <p>- земли, подлежащие воздействию земляных, строительных, мелиоративных, хозяйственных работ, предусмотренных статьей 25 Лесного кодекса Российской Федерации работ по использованию лесов (за исключением работ, указанных в пунктах 3, 4 и 7 части 1 статьи 25 Лесного кодекса Российской Федерации) и иных работ, в случае, если орган охраны объектов культурного наследия не имеет данных об отсутствии на указанных землях объектов культурного наследия, включенных в реестр, выявленных объектов культурного наследия либо объектов, обладающих признаками объекта культурного наследия.</p> <p>- документация или разделы документации, обосновывающие меры по обеспечению сохранности объекта культурного наследия, включенного в реестр, выявленного объекта культурного наследия либо объекта, обладающего признаками объекта культурного наследия, при проведении земляных, мелиоративных, хозяйственных работ, указанных в настоящей статье работ по использованию лесов и иных работ</p>

		<p>в границах территории объекта культурного наследия либо на земельном участке, непосредственно связанном с земельным участком в границах территории объекта культурного наследия;</p> <ul style="list-style-type: none">- документация, за исключением научных отчетов о выполненных археологических полевых работах, содержащая результаты исследований, в соответствии с которыми определяется наличие или отсутствие объектов, обладающих признаками объекта культурного наследия, на земельных участках, подлежащих воздействию земляных, строительных, мелиоративных, хозяйственных работ, работ по использованию лесов и иных работ.
27	Посегун Александр Александрович	<ul style="list-style-type: none">- выявленные объекты культурного наследия в целях обоснования целесообразности включения данных объектов в реестр;- документы, обосновывающие включение объектов культурного наследия в реестр;- документы, обосновывающие исключение объектов культурного наследия из реестра;- земли, подлежащие воздействию земляных, строительных, мелиоративных, хозяйственных работ, предусмотренных статьей 25 Лесного кодекса Российской Федерации работ по использованию лесов (за исключением работ, указанных в пунктах 3, 4 и 7 части 1 статьи 25 Лесного кодекса Российской Федерации) и иных работ, в случае, если орган охраны объектов культурного наследия не имеет данных об отсутствии на указанных землях объектов культурного наследия, включенных в реестр, выявленных объектов культурного наследия либо объектов, обладающих признаками объекта культурного наследия.- документация или разделы документации, обосновывающие меры по обеспечению сохранности объекта культурного наследия, включенного в реестр, выявленного объекта культурного наследия либо объекта, обладающего признаками объекта культурного наследия, при проведении земляных, мелиоративных, хозяйственных работ, указанных в настоящей статье работ по использованию лесов и иных работ

		<p>в границах территории объекта культурного наследия либо на земельном участке, непосредственно связанном с земельным участком в границах территории объекта культурного наследия;</p> <ul style="list-style-type: none"> - документация, за исключением научных отчетов о выполненных археологических полевых работах, содержащая результаты исследований, в соответствии с которыми определяется наличие или отсутствие объектов, обладающих признаками объекта культурного наследия, на земельных участках, подлежащих воздействию земляных, строительных, мелиоративных, хозяйственных работ, работ по использованию лесов и иных работ.
28	Прошкин Олег Леонидович	<ul style="list-style-type: none"> - выявленные объекты культурного наследия в целях обоснования целесообразности включения данных объектов в реестр; - документы, обосновывающие включение объектов культурного наследия в реестр; - документы, обосновывающие исключение объектов культурного наследия из реестра; - земли, подлежащие воздействию земляных, строительных, мелиоративных, хозяйственных работ, предусмотренных статьей 25 Лесного кодекса Российской Федерации работ по использованию лесов (за исключением работ, указанных в пунктах 3, 4 и 7 части 1 статьи 25 Лесного кодекса Российской Федерации) и иных работ, в случае, если орган охраны объектов культурного наследия не имеет данных об отсутствии на указанных землях объектов культурного наследия, включенных в реестр, выявленных объектов культурного наследия либо объектов, обладающих признаками объекта культурного наследия.
29	Резепкин Алексей Дмитриевич	<ul style="list-style-type: none"> - выявленные объекты культурного наследия в целях обоснования целесообразности включения данных объектов в реестр; - документы, обосновывающие включение объектов культурного наследия в реестр; - документы, обосновывающие исключение объектов культурного наследия из реестра; - земли, подлежащие воздействию земляных, строительных, мелиоративных, хозяйственных

		<p>работ, предусмотренных статьей 25 Лесного кодекса Российской Федерации работ по использованию лесов (за исключением работ, указанных в пунктах 3, 4 и 7 части 1 статьи 25 Лесного кодекса Российской Федерации) и иных работ, в случае, если орган охраны объектов культурного наследия не имеет данных об отсутствии на указанных землях объектов культурного наследия, включенных в реестр, выявленных объектов культурного наследия либо объектов, обладающих признаками объекта культурного наследия.</p>
30	Рыбаков Дмитрий Юрьевич	<ul style="list-style-type: none">- выявленные объекты культурного наследия в целях обоснования целесообразности включения данных объектов в реестр;- документы, обосновывающие включение объектов культурного наследия в реестр;- документы, обосновывающие исключение объектов культурного наследия из реестра;- земли, подлежащие воздействию земляных, строительных, мелиоративных, хозяйственных работ, предусмотренных статьей 25 Лесного кодекса Российской Федерации работ по использованию лесов (за исключением работ, указанных в пунктах 3, 4 и 7 части 1 статьи 25 Лесного кодекса Российской Федерации) и иных работ, в случае, если орган охраны объектов культурного наследия не имеет данных об отсутствии на указанных землях объектов культурного наследия, включенных в реестр, выявленных объектов культурного наследия либо объектов, обладающих признаками объекта культурного наследия.- документация или разделы документации, обосновывающие меры по обеспечению сохранности объекта культурного наследия, включенного в реестр, выявленного объекта культурного наследия либо объекта, обладающего признаками объекта культурного наследия, при проведении земляных, мелиоративных, хозяйственных работ, указанных в настоящей статье работ по использованию лесов и иных работ в границах территории объекта культурного наследия либо на земельном участке,

		<p>непосредственно связанном с земельным участком в границах территории объекта культурного наследия;</p> <ul style="list-style-type: none">- документация, за исключением научных отчетов о выполненных археологических полевых работах, содержащая результаты исследований, в соответствии с которыми определяется наличие или отсутствие объектов, обладающих признаками объекта культурного наследия, на земельных участках, подлежащих воздействию земляных, строительных, мелиоративных, хозяйственных работ, работ по использованию лесов и иных работ.
32	Семенов Сергей Анатольевич	<ul style="list-style-type: none">- выявленные объекты культурного наследия в целях обоснования целесообразности включения данных объектов в реестр;- документы, обосновывающие включение объектов культурного наследия в реестр;- документы, обосновывающие исключение объектов культурного наследия из реестра;- земли, подлежащие воздействию земляных, строительных, мелиоративных, хозяйственных работ, предусмотренных статьей 25 Лесного кодекса Российской Федерации работ по использованию лесов (за исключением работ, указанных в пунктах 3, 4 и 7 части 1 статьи 25 Лесного кодекса Российской Федерации) и иных работ, в случае, если орган охраны объектов культурного наследия не имеет данных об отсутствии на указанных землях объектов культурного наследия, включенных в реестр, выявленных объектов культурного наследия либо объектов, обладающих признаками объекта культурного наследия.
33	Сергеева Оксана Владимировна	<ul style="list-style-type: none">- выявленные объекты культурного наследия в целях обоснования целесообразности включения данных объектов в реестр;- документы, обосновывающие включение объектов культурного наследия в реестр;- документы, обосновывающие исключение объектов культурного наследия из реестра;- земли, подлежащие воздействию земляных, строительных, мелиоративных, хозяйственных работ, предусмотренных статьей 25 Лесного кодекса Российской Федерации работ по

		<p>использованию лесов (за исключением работ, указанных в пунктах 3, 4 и 7 части 1 статьи 25 Лесного кодекса Российской Федерации) и иных работ, в случае, если орган охраны объектов культурного наследия не имеет данных об отсутствии на указанных землях объектов культурного наследия, включенных в реестр, выявленных объектов культурного наследия либо объектов, обладающих признаками объекта культурного наследия.</p>
34	Синицына Галина Васильевна	<ul style="list-style-type: none">- выявленные объекты культурного наследия в целях обоснования целесообразности включения данных объектов в реестр;- документы, обосновывающие включение объектов культурного наследия в реестр;- документы, обосновывающие исключение объектов культурного наследия из реестра;- земли, подлежащие воздействию земляных, строительных, мелиоративных, хозяйственных работ, предусмотренных статьей 25 Лесного кодекса Российской Федерации работ по использованию лесов (за исключением работ, указанных в пунктах 3, 4 и 7 части 1 статьи 25 Лесного кодекса Российской Федерации) и иных работ, в случае, если орган охраны объектов культурного наследия не имеет данных об отсутствии на указанных землях объектов культурного наследия, включенных в реестр, выявленных объектов культурного наследия либо объектов, обладающих признаками объекта культурного наследия.
35	Соловьев Сергей Львович	<ul style="list-style-type: none">- выявленные объекты культурного наследия в целях обоснования целесообразности включения данных объектов в реестр;- документы, обосновывающие включение объектов культурного наследия в реестр;- документы, обосновывающие исключение объектов культурного наследия из реестра;- земли, подлежащие воздействию земляных, строительных, мелиоративных, хозяйственных работ, предусмотренных статьей 25 Лесного кодекса Российской Федерации работ по использованию лесов (за исключением работ, указанных в пунктах 3, 4 и 7 части 1 статьи 25

		<p>Лесного кодекса Российской Федерации) и иных работ, в случае, если орган охраны объектов культурного наследия не имеет данных об отсутствии на указанных землях объектов культурного наследия, включенных в реестр, выявленных объектов культурного наследия либо объектов, обладающих признаками объекта культурного наследия;</p> <ul style="list-style-type: none"> - документация или разделы документации, обосновывающие меры по обеспечению сохранности объекта культурного наследия, включенного в реестр, выявленного объекта культурного наследия либо объекта, обладающего признаками объекта культурного наследия, при проведении земляных, мелиоративных, хозяйственных работ, указанных в настоящей статье работ по использованию лесов и иных работ в границах территории объекта культурного наследия либо на земельном участке, непосредственно связанном с земельным участком в границах территории объекта культурного наследия; - документация, за исключением научных отчетов о выполненных археологических полевых работах, содержащая результаты исследований, в соответствии с которыми определяется наличие или отсутствие объектов, обладающих признаками объекта культурного наследия, на земельных участках, подлежащих воздействию земляных, строительных, мелиоративных, хозяйственных работ, работ по использованию лесов и иных работ.
36	<p>Субботин Андрей Викторович</p>	<ul style="list-style-type: none"> - выявленные объекты культурного наследия в целях обоснования целесообразности включения данных объектов в реестр; - документы, обосновывающие включение объектов культурного наследия в реестр; - документы, обосновывающие исключение объектов культурного наследия из реестра; - земли, подлежащие воздействию земляных, строительных, мелиоративных, хозяйственных работ, предусмотренных статьей 25 Лесного кодекса Российской Федерации работ по использованию лесов (за исключением работ, указанных в пунктах 3, 4 и 7 части 1 статьи 25

		<p>Лесного кодекса Российской Федерации) и иных работ, в случае, если орган охраны объектов культурного наследия не имеет данных об отсутствии на указанных землях объектов культурного наследия, включенных в реестр, выявленных объектов культурного наследия либо объектов, обладающих признаками объекта культурного наследия;</p> <ul style="list-style-type: none"> - документация или разделы документации, обосновывающие меры по обеспечению сохранности объекта культурного наследия, включенного в реестр, выявленного объекта культурного наследия либо объекта, обладающего признаками объекта культурного наследия, при проведении земляных, мелиоративных, хозяйственных работ, указанных в настоящей статье работ по использованию лесов и иных работ в границах территории объекта культурного наследия либо на земельном участке, непосредственно связанном с земельным участком в границах территории объекта культурного наследия; - документация, за исключением научных отчетов о выполненных археологических полевых работах, содержащая результаты исследований, в соответствии с которыми определяется наличие или отсутствие объектов, обладающих признаками объекта культурного наследия, на земельных участках, подлежащих воздействию земляных, строительных, мелиоративных, хозяйственных работ, работ по использованию лесов и иных работ.
37	Сыроватко Александр Сергеевич	<ul style="list-style-type: none"> - выявленные объекты культурного наследия в целях обоснования целесообразности включения данных объектов в реестр; - документы, обосновывающие включение объектов культурного наследия в реестр; - документы, обосновывающие исключение объектов культурного наследия из реестра; - земли, подлежащие воздействию земляных, строительных, мелиоративных, хозяйственных работ, предусмотренных статьей 25 Лесного кодекса Российской Федерации работ по использованию лесов (за исключением работ, указанных в пунктах 3, 4 и 7 части 1 статьи 25

		Лесного кодекса Российской Федерации) и иных работ, в случае, если орган охраны объектов культурного наследия не имеет данных об отсутствии на указанных землях объектов культурного наследия, включенных в реестр, выявленных объектов культурного наследия либо объектов, обладающих признаками объекта культурного наследия.
38	Хвощинская Наталия Вадимовна	<ul style="list-style-type: none">- выявленные объекты культурного наследия в целях обоснования целесообразности включения данных объектов в реестр;- документы, обосновывающие включение объектов культурного наследия в реестр;- документы, обосновывающие исключение объектов культурного наследия из реестра;- земли, подлежащие воздействию земляных, строительных, мелиоративных, хозяйственных работ, предусмотренных статьей 25 Лесного кодекса Российской Федерации работ по использованию лесов (за исключением работ, указанных в пунктах 3, 4 и 7 части 1 статьи 25 Лесного кодекса Российской Федерации) и иных работ, в случае, если орган охраны объектов культурного наследия не имеет данных об отсутствии на указанных землях объектов культурного наследия, включенных в реестр, выявленных объектов культурного наследия либо объектов, обладающих признаками объекта культурного наследия.
39	Чикунова Ирина Юрьевна	<ul style="list-style-type: none">- выявленные объекты культурного наследия в целях обоснования целесообразности включения данных объектов в реестр;- документы, обосновывающие включение объектов культурного наследия в реестр;- документы, обосновывающие исключение объектов культурного наследия из реестра;- земли, подлежащие воздействию земляных, строительных, мелиоративных, хозяйственных работ, предусмотренных статьей 25 Лесного кодекса Российской Федерации работ по использованию лесов (за исключением работ, указанных в пунктах 3, 4 и 7 части 1 статьи 25 Лесного кодекса Российской Федерации) и иных работ, в случае, если орган охраны объектов

Приложение 11

**Выдержки из приказа № 1627 от 17.09.2018 г.
«Об утверждении статуса аттестованного эксперта по
проведению государственной историко-культурной
экспертизы»**



МИНИСТЕРСТВО КУЛЬТУРЫ
РОССИЙСКОЙ ФЕДЕРАЦИИ

ПРИКАЗ

17 сентября 2018 г.

Москва

№ 1627

**Об утверждении статуса аттестованного эксперта по проведению
государственной историко-культурной экспертизы**


В соответствии со статьей 30 Федерального закона от 25 июня 2002 г. № 73-ФЗ «Об объектах культурного наследия (памятниках истории и культуры) народов Российской Федерации», с пунктом 9 Положения о государственной историко-культурной экспертизе, утвержденного постановлением Правительства Российской Федерации от 15 июля 2009 г. № 569, Положением о порядке аттестации экспертов по проведению государственной историко-культурной экспертизы, утвержденным приказом Минкультуры России от 26 августа 2010 г. № 563 (в редакции приказа Минкультуры России от 17 октября 2011 г. № 1003), руководствуясь Положением об аттестационной комиссии Минкультуры России, утвержденным приказом Минкультуры России от 29 декабря 2011 г. № 1276, протоколом заседания аттестационной комиссии Минкультуры России от 22 августа 2018 г., п р и к а з ы в а ю:

1. Утвердить статус аттестованного эксперта по проведению государственной историко-культурной экспертизы соискателям согласно приложению.

2. Департаменту государственной охраны культурного наследия (Р.А.Рыбало) обеспечить размещение информации об аттестованных экспертах на официальном сайте Минкультуры России в сети Интернет.

3. Контроль за исполнением настоящего приказа оставляю за собой.

Заместитель Министра

A handwritten signature in black ink, consisting of several overlapping loops and a long, sweeping tail that extends downwards and to the right.

С.Г.Обрывалин

Приложение

Утверждено приказом
Министерства культуры
Российской Федерации

от «17» 09 2018 г. № 1627

Аттестованные эксперты по проведению
государственной историко-культурной экспертизы

№ п/п	Фамилия, имя, отчество	Объекты экспертизы
1.	Аврутов Юрий Иосифович	<ul style="list-style-type: none"> - выявленные объекты культурного наследия в целях обоснования целесообразности включения данных объектов в реестр; - документы, обосновывающие включение объектов культурного наследия в реестр; - документы, обосновывающие исключение объектов культурного наследия из реестра; - документы, обосновывающие изменение категории историко-культурного значения объекта культурного наследия; - документы, обосновывающие отнесение объекта культурного наследия к историко-культурным заповедникам, особо ценным объектам культурного наследия народов Российской Федерации либо объектам всемирного культурного и природного наследия; - проекты зон охраны объекта культурного наследия; - проектная документация на проведение работ по сохранению объектов культурного наследия; - документация, за исключением научных отчетов о выполненных археологических полевых работах, содержащая результаты исследований, в соответствии с которыми определяется наличие или отсутствие объектов, обладающих признаками объекта культурного наследия, на земельных участках, подлежащих воздействию земляных,

		<p>в границах территорий, утвержденных в соответствии с пунктом 34.2 пункта 1 статьи 9 настоящего Федерального закона;</p> <ul style="list-style-type: none"> - документы, обосновывающие включение объектов культурного наследия в реестр; - документация, за исключением научных отчетов о выполненных археологических полевых работах, содержащая результаты исследований, в соответствии с которыми определяется наличие или отсутствие объектов, обладающих признаками объекта культурного наследия, на земельных участках, подлежащих воздействию земляных, строительных, мелиоративных, хозяйственных работ, указанных в настоящей статье работ по использованию лесов и иных работ.
34.	Лисицын Сергей Николаевич	<ul style="list-style-type: none"> - выявленные объекты культурного наследия в целях обоснования целесообразности включения данных объектов в реестр; - земли, подлежащие воздействию земляных, строительных, мелиоративных, хозяйственных работ, предусмотренных статьей 25 Лесного кодекса Российской Федерации работ по использованию лесов (за исключением работ, указанных в пунктах 3, 4 и 7 части 1 статьи 25 Лесного кодекса Российской Федерации) и иных работ, в случае, если указанные земли расположены в границах территорий, утвержденных в соответствии с пунктом 34.2 пункта 1 статьи 9 настоящего Федерального закона; - документы, обосновывающие включение объектов культурного наследия в реестр; - документы, обосновывающие исключение объектов культурного наследия из реестра; - документация, за исключением научных отчетов о выполненных археологических полевых работах, содержащая результаты исследований, в соответствии с которыми определяется наличие или отсутствие объектов, обладающих признаками объекта культурного наследия, на земельных участках, подлежащих воздействию земляных, строительных, мелиоративных, хозяйственных работ, указанных в настоящей статье работ по использованию лесов и иных работ;

		<p>- документация или разделы документации, обосновывающие меры по обеспечению сохранности объекта культурного наследия, включенного в реестр, выявленного объекта культурного наследия либо объекта, обладающего признаками объекта культурного наследия, при проведении земляных, мелиоративных, хозяйственных работ, указанных в настоящей статье работ по использованию лесов и иных работ в границах территории объекта культурного наследия либо на земельном участке, непосредственно связанном с земельным участком в границах территории объекта культурного наследия.</p>
35.	Малихова Наталья Геннадьевна	<p>- выявленные объекты культурного наследия в целях обоснования целесообразности включения данных объектов в реестр;</p> <p>- документация или разделы документации, обосновывающие меры по обеспечению сохранности объекта культурного наследия, включенного в реестр, выявленного объекта культурного наследия либо объекта, обладающего признаками объекта культурного наследия, при проведении земляных, мелиоративных, хозяйственных работ, указанных в настоящей статье работ по использованию лесов и иных работ в границах территории объекта культурного наследия либо на земельном участке, непосредственно связанном с земельным участком в границах территории объекта культурного наследия.</p>
36.	Маслова Елена Константиновна	<p>- документы, обосновывающие включение объектов культурного наследия в реестр;</p> <p>- документы, обосновывающие исключение объектов культурного наследия из реестра;</p> <p>- проекты зон охраны объекта культурного наследия;</p> <p>- проектная документация на проведение работ по сохранению объектов культурного наследия;</p> <p>- документация или разделы документации, обосновывающие меры по обеспечению сохранности объекта культурного наследия, включенного в реестр, выявленного объекта</p>

Приложение 12

**Выдержки из приказа № 1998 от 19.11.2018 г.
«Об утверждении статуса аттестованного эксперта по
проведению государственной историко-культурной
экспертизы»**



**МИНИСТЕРСТВО КУЛЬТУРЫ
РОССИЙСКОЙ ФЕДЕРАЦИИ**

ПРИКАЗ

19 ноября 2018г.

Москва

№ 1998

**Об утверждении статуса аттестованного эксперта по проведению
государственной историко-культурной экспертизы**

В соответствии со статьей 30 Федерального закона от 25 июня 2002 г. № 73-ФЗ «Об объектах культурного наследия (памятниках истории и культуры) народов Российской Федерации», с пунктом 9 Положения о государственной историко-культурной экспертизе, утвержденного постановлением Правительства Российской Федерации от 15 июля 2009 г. № 569, Положением о порядке аттестации экспертов по проведению государственной историко-культурной экспертизы, утвержденным приказом Минкультуры России от 26 августа 2010 г. № 563 (в редакции приказа Минкультуры России от 17 октября 2011 г. № 1003), руководствуясь Положением об аттестационной комиссии Минкультуры России, утвержденным приказом Минкультуры России от 29 декабря 2011 г. № 1276, протоколом заседания аттестационной комиссии Минкультуры России от 30 октября 2018 г., п р и к а з ы в а ю:

1. Утвердить статус аттестованного эксперта по проведению государственной историко-культурной экспертизы соискателям согласно приложению.

2. Департаменту государственной охраны культурного наследия (Р.А.Рыбало) обеспечить размещение информации об аттестованных экспертах на официальном сайте Минкультуры России в сети Интернет.

3. Контроль за исполнением настоящего приказа оставляю за собой.

Заместитель Министра



С.Г.Обрывалин

П р и л о ж е н и е

Утверждено приказом
Министерства культуры
Российской Федерации

от «19» 11 2018 г. № 1998

**Аттестованные эксперты по проведению
государственной историко-культурной экспертизы**

№ п/п	Фамилия, имя, отчество	Объекты экспертизы
1.	Андреев Сергей Евгеньевич	<ul style="list-style-type: none"> - выявленные объекты культурного наследия в целях обоснования целесообразности включения данных объектов в реестр; - земли, подлежащие воздействию земляных, строительных, мелиоративных, хозяйственных работ, предусмотренных статьей 25 Лесного кодекса Российской Федерации работ по использованию лесов (за исключением работ, указанных в пунктах 3, 4 и 7 части 1 статьи 25 Лесного кодекса Российской Федерации) и иных работ, в случае, если указанные земли расположены в границах территорий, утвержденных в соответствии с пунктом 34.2 пункта 1 статьи 9 настоящего Федерального закона; - документы, обосновывающие включение объектов культурного наследия в реестр; - документация, за исключением научных отчетов о выполненных археологических полевых работах, содержащая результаты исследований, в соответствии с которыми определяется наличие или отсутствие объектов, обладающих признаками объекта культурного наследия, на земельных участках, подлежащих воздействию земляных, строительных, мелиоративных, хозяйственных работ, указанных в настоящей статье работ по использованию лесов и иных работ; - документация или разделы документации, обосновывающие меры по обеспечению

		в границах территории объекта культурного наследия.
22.	Спивакова Марина Вячеславовна	- проектная документация на проведение работ по сохранению объектов культурного наследия.
23.	Трифонов Виктор Анатольевич	<ul style="list-style-type: none"> - выявленные объекты культурного наследия в целях обоснования целесообразности включения данных объектов в реестр; - земли, подлежащие воздействию земляных, строительных, мелиоративных, хозяйственных работ, предусмотренных статьей 25 Лесного кодекса Российской Федерации работ по использованию лесов (за исключением работ, указанных в пунктах 3, 4 и 7 части 1 статьи 25 Лесного кодекса Российской Федерации) и иных работ, в случае, если указанные земли расположены в границах территорий, утвержденных в соответствии с пунктом 34.2 пункта 1 статьи 9 настоящего Федерального закона; - документы, обосновывающие включение объектов культурного наследия в реестр; - документы, обосновывающие исключение объектов культурного наследия из реестра; - документация, за исключением научных отчетов о выполненных археологических полевых работах, содержащая результаты исследований, в соответствии с которыми определяется наличие или отсутствие объектов, обладающих признаками объекта культурного наследия, на земельных участках, подлежащих воздействию земляных, строительных, мелиоративных, хозяйственных работ, указанных в настоящей статье работ по использованию лесов и иных работ; - документация или разделы документации, обосновывающие меры по обеспечению сохранности объекта культурного наследия, включенного в реестр, выявленного объекта культурного наследия либо объекта, обладающего признаками объекта культурного наследия, при проведении земляных, мелиоративных, хозяйственных работ, указанных в настоящей статье работ по использованию лесов и иных работ в границах территории объекта культурного наследия либо на земельном участке,

		непосредственно связанном с земельным участком в границах территории объекта культурного наследия.
24.	Фетисов Владимир Афанасьевич	<ul style="list-style-type: none"> - выявленные объекты культурного наследия в целях обоснования целесообразности включения данных объектов в реестр; - документы, обосновывающие включение объектов культурного наследия в реестр; - проектная документация на проведение работ по сохранению объектов культурного наследия.
25.	Цибин Виктор Александрович	<ul style="list-style-type: none"> - выявленные объекты культурного наследия в целях обоснования целесообразности включения данных объектов в реестр; - земли, подлежащие воздействию земляных, строительных, мелиоративных, хозяйственных работ, предусмотренных статьей 25 Лесного кодекса Российской Федерации работ по использованию лесов (за исключением работ, указанных в пунктах 3, 4 и 7 части 1 статьи 25 Лесного кодекса Российской Федерации) и иных работ, в случае, если указанные земли расположены в границах территорий, утвержденных в соответствии с пунктом 34.2 пункта 1 статьи 9 настоящего Федерального закона; - документы, обосновывающие включение объектов культурного наследия в реестр; - документы, обосновывающие исключение объектов культурного наследия из реестра; - документация, за исключением научных отчетов о выполненных археологических полевых работах, содержащая результаты исследований, в соответствии с которыми определяется наличие или отсутствие объектов, обладающих признаками объекта культурного наследия, на земельных участках, подлежащих воздействию земляных, строительных, мелиоративных, хозяйственных работ, указанных в настоящей статье работ по использованию лесов и иных работ; - документация или разделы документации, обосновывающие меры по обеспечению сохранности объекта культурного наследия, включенного в реестр, выявленного объекта культурного наследия либо объекта, обладающего

Приложение 13

**Выдержки из приказа № 2211 от 13.12.2018 г.
«Об утверждении статуса аттестованного эксперта по
проведению государственной историко-культурной
экспертизы»**



**МИНИСТЕРСТВО КУЛЬТУРЫ
РОССИЙСКОЙ ФЕДЕРАЦИИ**

ПРИКАЗ

13 декабря 2018 г.

Москва

№ 2211

**Об утверждении статуса аттестованного эксперта по проведению
государственной историко-культурной экспертизы**

В соответствии со статьей 30 Федерального закона от 25 июня 2002 г. № 73-ФЗ «Об объектах культурного наследия (памятниках истории и культуры) народов Российской Федерации», с пунктом 9 Положения о государственной историко-культурной экспертизе, утвержденного постановлением Правительства Российской Федерации от 15 июля 2009 г. № 569, Положением о порядке аттестации экспертов по проведению государственной историко-культурной экспертизы, утвержденным приказом Минкультуры России от 26 августа 2010 г. № 563 (в редакции приказа Минкультуры России от 17 октября 2011 г. № 1003), руководствуясь Положением об аттестационной комиссии Минкультуры России, утвержденным приказом Минкультуры России от 29 декабря 2011 г. № 1276, протоколом заседания аттестационной комиссии Минкультуры России от 27 ноября 2018 г., п р и к а з ы в а ю:

1. Утвердить статус аттестованного эксперта по проведению государственной историко-культурной экспертизы соискателям согласно приложению.

2. Департаменту государственной охраны культурного наследия (Р.А.Рыбало) обеспечить размещение информации об аттестованных экспертах на официальном сайте Минкультуры России в сети Интернет.

3. Контроль за исполнением настоящего приказа оставляю за собой.

Заместитель Министра



С.Г.Обрывалин

Приложение

Утверждено приказом
Министерства культуры
Российской Федерации

от «13» 12 2018 г. № 2219

**Аттестованные эксперты по проведению
государственной историко-культурной экспертизы**

№ п/п	Фамилия, имя, отчество	Объекты экспертизы
1.	Аверина Анна Викторовна	- выявленные объекты культурного наследия в целях обоснования целесообразности включения данных объектов в реестр; - документы, обосновывающие включение объектов культурного наследия в реестр.
2.	Антипов Илья Владимирович	- выявленные объекты культурного наследия в целях обоснования целесообразности включения данных объектов в реестр; - документы, обосновывающие включение объектов культурного наследия в реестр; - документация или разделы документации, обосновывающие меры по обеспечению сохранности объекта культурного наследия, включенного в реестр, выявленного объекта культурного наследия либо объекта, обладающего признаками объекта культурного наследия, при проведении земляных, мелиоративных, хозяйственных работ, указанных в настоящей статье работ по использованию лесов и иных работ в границах территории объекта культурного наследия либо на земельном участке, непосредственно связанном с земельным участком в границах территории объекта культурного наследия.
3.	Афендикова Александра Алексеевна	- выявленные объекты культурного наследия в целях обоснования целесообразности включения данных объектов в реестр;

		участках, подлежащих воздействию земляных, строительных, мелиоративных, хозяйственных работ, указанных в настоящей статье работ по использованию лесов и иных работ.
30.	Соловьева Наталья Федоровна	<ul style="list-style-type: none"> - выявленные объекты культурного наследия в целях обоснования целесообразности включения данных объектов в реестр; - документы, обосновывающие включение объектов культурного наследия в реестр; - документация, за исключением научных отчетов о выполненных археологических полевых работах, содержащая результаты исследований, в соответствии с которыми определяется наличие или отсутствие объектов, обладающих признаками объекта культурного наследия, на земельных участках, подлежащих воздействию земляных, строительных, мелиоративных, хозяйственных работ, указанных в настоящей статье работ по использованию лесов и иных работ; - документация или разделы документации, обосновывающие меры по обеспечению сохранности объекта культурного наследия, включенного в реестр, выявленного объекта культурного наследия либо объекта, обладающего признаками объекта культурного наследия, при проведении земляных, мелиоративных, хозяйственных работ, указанных в настоящей статье работ по использованию лесов и иных работ в границах территории объекта культурного наследия либо на земельном участке, непосредственно связанном с земельным участком в границах территории объекта культурного наследия.
31.	Сундиева Ольга Егоровна	<ul style="list-style-type: none"> - проектная документация на проведение работ по сохранению объектов культурного наследия; - документация или разделы документации, обосновывающие меры по обеспечению сохранности объекта культурного наследия, включенного в реестр, выявленного объекта культурного наследия либо объекта, обладающего признаками объекта культурного наследия, при проведении земляных, мелиоративных, хозяйственных работ, указанных в настоящей

		- проектная документация на проведение работ по сохранению объектов культурного наследия.
--	--	---

Приложение 14

**Выдержки из приказа № 2330 от 25.12.2018 г.
«Об утверждении статуса аттестованного эксперта по
проведению государственной историко-культурной
экспертизы»**



**МИНИСТЕРСТВО КУЛЬТУРЫ
РОССИЙСКОЙ ФЕДЕРАЦИИ**

ПРИКАЗ

25 декабря 2018г.

Москва

№ 2330

**Об утверждении статуса аттестованного эксперта по проведению
государственной историко-культурной экспертизы**

В соответствии со статьей 30 Федерального закона от 25 июня 2002 г. № 73-ФЗ «Об объектах культурного наследия (памятниках истории и культуры) народов Российской Федерации», с пунктом 9 Положения о государственной историко-культурной экспертизе, утвержденного постановлением Правительства Российской Федерации от 15 июля 2009 г. № 569, Положением о порядке аттестации экспертов по проведению государственной историко-культурной экспертизы, утвержденным приказом Минкультуры России от 26 августа 2010 г. № 563 (в редакции приказа Минкультуры России от 17 октября 2011 г. № 1003), руководствуясь Положением об аттестационной комиссии Минкультуры России, утвержденным приказом Минкультуры России от 29 декабря 2011 г. № 1276, протоколом заседания аттестационной комиссии Минкультуры России от 14 декабря 2018 г., п р и к а з ы в а ю:

1. Утвердить статус аттестованного эксперта по проведению государственной историко-культурной экспертизы соискателям согласно приложению.

2. Департаменту государственной охраны культурного наследия (Р.А.Рыбало) обеспечить размещение информации об аттестованных экспертах на официальном сайте Минкультуры России в сети Интернет.

3. Контроль за исполнением настоящего приказа оставляю за собой.

Заместитель Министра



С.Г.Обрывалин

Приложение

Утверждено приказом
Министерства культуры
Российской Федерации

от «25» 12 2018 г. № 2330

**Аттестованные эксперты по проведению
государственной историко-культурной экспертизы**

№ п/п	Фамилия, имя, отчество соискателя	Объекты экспертизы
1.	Алиев Саламбек Алимбекович	- проектная документация на проведение работ по сохранению объектов культурного наследия.
2.	Атабиев Бияслан Хакимович	- выявленные объекты культурного наследия в целях обоснования целесообразности включения данных объектов в реестр; - документы, обосновывающие включение объектов культурного наследия в реестр; - документы, обосновывающие изменение категории историко-культурного значения объекта культурного наследия; - проекты зон охраны объекта культурного наследия.
3.	Бабекина Светлана Александровна	- выявленные объекты культурного наследия в целях обоснования целесообразности включения данных объектов в реестр; - проектная документация на проведение работ по сохранению объектов культурного наследия.
4.	Берлина Светлана Владимировна	- выявленные объекты культурного наследия в целях обоснования целесообразности включения данных объектов в реестр; - земли, подлежащие воздействию земляных, строительных, мелиоративных, хозяйственных работ, предусмотренных статьей 25 Лесного кодекса Российской Федерации работ по использованию лесов (за исключением работ,

		хозяйственных работ, указанных в настоящей статье работ по использованию лесов и иных работ в границах территории объекта культурного наследия либо на земельном участке, непосредственно связанном с земельным участком в границах территории объекта культурного наследия.
16.	Очередной Александр Константинович	<ul style="list-style-type: none"> - выявленные объекты культурного наследия в целях обоснования целесообразности включения данных объектов в реестр; - документы, обосновывающие включение объектов культурного наследия в реестр.
17.	Параничев Дмитрий Александрович	<ul style="list-style-type: none"> - проектная документация на проведение работ по сохранению объектов культурного наследия.
18.	Писарев Денис Владленович	<ul style="list-style-type: none"> - выявленные объекты культурного наследия в целях обоснования целесообразности включения данных объектов в реестр; - документы, обосновывающие включение объектов культурного наследия в реестр; - проектная документация на проведение работ по сохранению объектов культурного наследия; - документация или разделы документации, обосновывающие меры по обеспечению сохранности объекта культурного наследия, включенного в реестр, выявленного объекта культурного наследия либо объекта, обладающего признаками объекта культурного наследия, при проведении земляных, мелиоративных, хозяйственных работ, указанных в настоящей статье работ по использованию лесов и иных работ в границах территории объекта культурного наследия либо на земельном участке, непосредственно связанном с земельным участком в границах территории объекта культурного наследия.
19.	Рыкунова Ирина Ивановна	<ul style="list-style-type: none"> - выявленные объекты культурного наследия в целях обоснования целесообразности включения данных объектов в реестр; - земли, подлежащие воздействию земляных, строительных, мелиоративных, хозяйственных работ, предусмотренных статьей 25 Лесного кодекса Российской Федерации работ по

Приложение 15

**Выдержки из приказа № 219 от 27.02.2019 г.
«Об утверждении статуса аттестованного эксперта по
проведению государственной историко-культурной
экспертизы»**



**МИНИСТЕРСТВО КУЛЬТУРЫ
РОССИЙСКОЙ ФЕДЕРАЦИИ**

ПРИКАЗ

27 февраля 2019г.

Москва

№ 219

Об аттестации экспертов по проведению государственной историко-культурной экспертизы

В соответствии с Федеральным законом от 25 июня 2002 г. № 73-ФЗ «Об объектах культурного наследия (памятниках истории и культуры) народов Российской Федерации», с пунктом 9 Положения о государственной историко-культурной экспертизе, утвержденного постановлением Правительства Российской Федерации от 15 июля 2009 г. № 569, Положением о порядке аттестации экспертов по проведению государственной историко-культурной экспертизы, утвержденным приказом Минкультуры России от 26 августа 2010 г. № 563 (в редакции приказа Минкультуры России от 17 октября 2011 г. № 1003), руководствуясь Положением об аттестационной комиссии Минкультуры России, утвержденным приказом Минкультуры России от 29 декабря 2011 г. № 1276, протоколом заседания аттестационной комиссии Минкультуры России от 07 февраля 2019 г., п р и к а з ы в а ю:

1. Аттестовать экспертов по проведению государственной историко-культурной экспертизы согласно приложению.

2. Департаменту государственной охраны культурного наследия (Р.А.Рыбало) обеспечить размещение информации об аттестованных экспертах на официальном сайте Минкультуры России в сети Интернет.

3. Контроль за исполнением настоящего приказа оставляю за собой.

Заместитель Министра



С.Г.Обрывалин

Приложение

Утверждено приказом
Министерства культуры
Российской Федерации

от «24» февраля 2019 г. № 219

**Аттестованные эксперты по проведению
государственной историко-культурной экспертизы**

№ п/п	Фамилия, имя, отчество соискателя	Объекты экспертизы
1.	Барышева Ирина Владимировна	<ul style="list-style-type: none"> - проектная документация на проведение работ по сохранению объектов культурного наследия; - документация или разделы документации, обосновывающие меры по обеспечению сохранности объекта культурного наследия, включенного в реестр, выявленного объекта культурного наследия либо объекта, обладающего признаками объекта культурного наследия, при проведении земляных, мелиоративных, хозяйственных работ, указанных в настоящей статье работ по использованию лесов и иных работ в границах территории объекта культурного наследия либо на земельном участке, непосредственно связанном с земельным участком в границах территории объекта культурного наследия.
2.	Бахарева Наталия Николаевна	<ul style="list-style-type: none"> - выявленные объекты культурного наследия в целях обоснования целесообразности включения данных объектов в реестр; - документы, обосновывающие включение объектов культурного наследия в реестр; - документы, обосновывающие изменение категории историко-культурного значения объекта культурного наследия; - проекты зон охраны объекта культурного наследия;

		<p>в границах территорий, утвержденных в соответствии с пунктом 34.2 пункта 1 статьи 9 настоящего Федерального закона;</p> <ul style="list-style-type: none"> - документы, обосновывающие включение объектов культурного наследия в реестр; - документация, за исключением научных отчетов о выполненных археологических полевых работах, содержащая результаты исследований, в соответствии с которыми определяется наличие или отсутствие объектов, обладающих признаками объекта культурного наследия, на земельных участках, подлежащих воздействию земляных, строительных, мелиоративных, хозяйственных работ, указанных в настоящей статье работ по использованию лесов и иных работ.
5.	Городилов Андрей Юрьевич	<ul style="list-style-type: none"> - выявленные объекты культурного наследия в целях обоснования целесообразности включения данных объектов в реестр; - документы, обосновывающие включение объектов культурного наследия в реестр.
6.	Дмитриев Виктор Викторович	<ul style="list-style-type: none"> - выявленные объекты культурного наследия в целях обоснования целесообразности включения данных объектов в реестр; - документы, обосновывающие включение объектов культурного наследия в реестр; - документы, обосновывающие исключение объектов культурного наследия из реестра; - документы, обосновывающие изменение категории историко-культурного значения объекта культурного наследия; - документы, обосновывающие отнесение объекта культурного наследия к историко-культурным заповедникам, особо ценным объектам культурного наследия народов Российской Федерации либо объектам всемирного культурного и природного наследия; - проекты зон охраны объекта культурного наследия; - проектная документация на проведение работ по сохранению объектов культурного наследия; - документация или разделы документации, обосновывающие меры по обеспечению сохранности объекта культурного наследия,