

ПРОЕКТНО-ИЗЫСКАТЕЛЬСКИЕ РЕШЕНИЯ В СТРОИТЕЛЬСТВЕ

197082, РОССИЯ, г. САНКТ-ПЕТЕРБУРГ, БОГАТЫРСКИЙ ПР., д.49, к.2, пом.318

ОГРН 1177847165198, ИНН 7814690758, КПП 781401001

р/с 40702810210000127151 в АО "ТИНЬКОФФ БАНК", БИК 044525974, 30101810145250000974



Утверждаю:

Генеральный директор

ООО «ПРС»

Носова Т.В.



АКТ

по результатам государственной историко-культурной экспертизы документации, содержащей результаты исследований, в соответствии с которыми определяется наличие или отсутствие объектов, обладающих признаками объекта культурного наследия на земельных участках, подлежащих воздействию земляных, строительных, мелиоративных, хозяйственных работ, предусмотренных статьей 25 Лесного кодекса Российской Федерации работ по использованию лесов (за исключением работ, указанных в пунктах 3, 4 и 7 части 1 статьи 25 Лесного кодекса Российской Федерации) и иных работ на земельных участках по объекту: «Наружный газопровод до границ земельных участков, расположенных по адресу: Ленинградская область, Кировский район, г. Шлиссельбург, ул. Сосновая д. №2, 3, 5, 7 (кад. № 47:17:0105004:302-47:17:0105004:304); ул. Староладожский канал д. 224, 226, 228, 230, ул. Парковая, д. 2 (кад № 47:17:0105004:1340); кад. № 47:17:0105004:1403»

Заказчик: АО «Газпром газораспределение Ленинградская область»

Основание: Договор №761-11513-19 от 01.11.2019 г.

Объект: Земельный участок под размещение объекта «Наружный газопровод до границ земельных участков, расположенных по адресу: Ленинградская область, Кировский район, г. Шлиссельбург, ул. Сосновая д. №2, 3, 5, 7 (кад. № 47:17:0105004:302-47:17:0105004:304); ул. Староладожский канал д. 224, 226, 228, 230, ул. Парковая, д. 2 (кад № 47:17:0105004:1340); кад. № 47:17:0105004:1403»

г. Санкт-Петербург
2021 г.

Настоящий Акт по результатам государственной историко-культурной экспертизы составлен в соответствии с Положением о государственной историко-культурной экспертизе, утвержденном постановлением Правительства Российской Федерации от 15 июля 2009 г. № 569.

Государственная историко-культурная экспертиза проведена Государственная историко-культурная экспертиза проведена **Обществом с ограниченной ответственностью "Проектно-изыскательские решения в строительстве" (ООО «ПИРС»)**

Дата начала проведения экспертизы:	01.12.2020 г.
Дата окончания экспертизы:	16.03.2021 г.
Место проведения экспертизы	Санкт-Петербург
Заказчик экспертизы:	Акционерное общество «Газпром газораспределение Ленинградская область»

Сведения об экспертной организации

Полное наименование	Общество с ограниченной ответственностью «Проектно-изыскательские решения в строительстве»
Краткое наименование	ООО «ПИРС»
Организационно-правовая форма	Общество с ограниченной ответственностью
Адрес юридический	197372, Россия, г. Санкт-Петербург, ул. Стародеревенская, д. 20, к. 2, лит. А, пом. 7-Н, оф. 1
Адрес фактический	197082, г. Санкт-Петербург, Богатырский пр., д. 49, к. 2, пом. 318
Реквизиты	ИНН 7814690758 КПП 781401001 ОГРН 1177847165198
Генеральный директор	Татьяна Валерьевна Носова

В соответствии с подпунктом «б» пункта «7» Положения о государственной историко-культурной экспертизе, с организацией состоят в трудовых отношениях нижепоименованные физические лица, обладающие научными и практическими знаниями, необходимыми для проведения экспертизы и удовлетворяющие требованиям подпункта «а» пункта «7» Положения:

- Соболев Владислав Юрьевич (**исполнитель настоящего акта**);
- Михайлова Елена Робертовна;
- Хвощинская Наталия Вадимовна.

Сведения об эксперте:

Фамилия, имя, отчество	Владислав Юрьевич Соболев
Образование	высшее
Специальность	историк, археолог
Стаж работы	25 лет
Место работы и должность	ООО «ПИРС», научный сотрудник; Санкт-Петербургский Государственный университет, Лаборатория археологии, исторической социологии и культурного наследия им. Г.С. Лебедева, ст. научн. сотрудник
Реквизиты аттестации	Государственный эксперт по проведению историко-культурной экспертизы (Приказ Министерства культуры Российской Федерации № 1772 от 11.10.2018 г. «Об утверждении статуса аттестованного эксперта по проведению государственной историко-культурной экспертизы»; Приложение к приказу МК РФ № 1772, п. 36
Объекты экспертизы:	<ul style="list-style-type: none">- выявленные объекты культурного наследия в целях обоснования целесообразности включения данных объектов в реестр;- земли, подлежащие воздействию земляных, строительных, мелиоративных, хозяйственных работ, предусмотренных статьями 25 Лесного кодекса Российской Федерации работ по использованию лесов (за исключением работ, указанных в пунктах 3, 4 и 7 части 1 статьи 25 Лесного кодекса Российской Федерации) и иных работ, в случае, если указанные земли расположены в границах территорий, утвержденных в соответствии с пунктом 34.2 пункта 1 статьи 9 настоящего Федерального закона- документы, обосновывающие включение объектов культурного наследия в реестр;- документы, обосновывающие исключение объектов культурного наследия из реестра;- документация, за исключением научных отчетов о выполненных археологических полевых работах, содержащая результаты исследований, в соответствии с которыми определяется наличие или отсутствие объектов, обладающих признаками объекта культурного наследия, на земельных участках, подлежащих воздействию земляных, строительных, мелиоративных, хозяйственных работ, работ по использованию лесов и иных работ;- документация или разделы документации, обосновывающие меры по обеспечению сохранности объекта культурного наследия, включенного в реестр, выявленного объекта культурного наследия либо объекта, обладающего признаками объекта культурного наследия, при проведении земляных, мелиоративных, хозяйственных работ, указанных в настоящей статье работ по использованию лесов и иных работ в границах территории объекта культурного наследия либо на земельном участке, непосредственно связанном с земельным участком в границах территории объекта культурного наследия.

В соответствии с законодательством Российской Федерации эксперт несет ответственность за достоверность сведений, изложенных в заключении экспертизы.

Отношения к заказчику



Эксперт В.Ю. Соболев

Эксперт:

- не имеет родственных связей с заказчиком (его должностными лицами, работниками);
- не состоит в трудовых отношениях с заказчиком;
- не имеет долговых или иных имущественных обязательств перед заказчиком (его должностным лицом или работником), а также заказчик (его должностное лицо или работник) не имеет долговых или иных имущественных обязательств перед экспертом;
- не владеет ценными бумагами, акциями (долями участия, паями в уставных (складочных) капиталах) заказчика;
- не заинтересован в результатах исследований и решений, вытекающих из заключения экспертизы, с целью получения выгоды в виде денег, ценностей, иного имущества, услуг имущественного характера или имущественных прав для себя или третьих лиц.

Основание проведения государственной историко-культурной экспертизы

1. Федеральный закон от 25.06.2002 № 73-ФЗ «Об объектах культурного наследия (памятниках истории и культуры) народов Российской Федерации» (в действующей редакции);
2. Положение о государственной историко-культурной экспертизе, утвержденное Постановлением Правительства РФ от 15.07.2009 № 569 и последующие дополнения к нему;
3. Письмо Комитета по культуре Ленинградской области от 27.07.2020 г. № 01-10-6472/2020-0-1;
4. Договор №761-11513-19 от 01.11.2019 г. заключенный между ООО «ПИРС» и ОАО «Газпром Газораспределение Ленинградская область».

ЦЕЛЬ И ОБЪЕКТ ЭКСПЕРТИЗЫ

Цель экспертизы: Определение наличия или отсутствия объектов культурного наследия, включенных в реестр, выявленных объектов культурного наследия либо объектов, обладающих признаками объекта культурного наследия в границах проектирования объекта: «Наружный газопровод до границ земельных участков, расположенных по адресу: Ленинградская область, Кировский район, г. Шлиссельбург, ул. Сосновая д. №2, 3, 5, 7 (кад. № 47:17:0105004:302-47:17:0105004:304); ул. Староладожский канал д. 224, 226, 228, 230, ул. Парковая, д. 2 (кад № 47:17:0105004:1340); кад. № 47:17:0105004:1403», подлежащего воздействию земляных, строительных, мелиоративных, хозяйственных работ, указанных в статье 30 Федерального закона № 73-ФЗ от 25.06.2002 г. работ по использованию лесов и иных работ, в случае, если орган охраны объектов культурного наследия не имеет данных об отсутствии на указанных земельных участках, землях лесного фонда либо водных объектах или их частях объектов культурного наследия либо объектов, обладающих признаками объекта культурного наследия в соответствии со статьей 3 Федерального закона № 73-ФЗ.

Объект государственной историко-культурной экспертизы: Документация, за исключением научных отчетов о выполненных археологических полевых работах, содержащая результаты исследований, в соответствии с которыми определяется наличие или отсутствие объектов, обладающих признаками объекта культурного наследия в границах проектирования объекта: «Наружный газопровод до границ земельных участков, расположенных по адресу: Ленинградская область, Кировский район, г. Шлиссельбург, ул. Сосновая д. №2, 3, 5, 7 (кад. № 47:17:0105004:302-47:17:0105004:304); ул. Староладожский канал д. 224, 226, 228, 230, ул. Парковая, д. 2 (кад № 47:17:0105004:1340); кад. № 47:17:0105004:1403». Выполнена ООО «Петроград» в 2020 г.

ПЕРЕЧЕНЬ ДОКУМЕНТОВ, ПРЕДСТАВЛЕННЫХ ЗАКАЗЧИКОМ

- Копия письма Письмо Комитета по культуре Ленинградской области от 27.07.2020 г. № 01-10-6472/2020-0-1;

- Техническая документация Научно-технический отчет по результатам археологического обследования земельного участка под размещение объекта: **«Наружный газопровод до границ земельных участков, расположенных по адресу: Ленинградская область, Кировский район, г. Шлиссельбург, ул. Сосновая д. №2, 3, 5, 7 (кад. № 47:17:0105004:302 - 47:17:0105004:304); ул. Староладожский канал д. 224, 226, 228, 230, ул. Парковая, д. 2 (кад № 47:17:0105004:1340); кад. № 47:17:0105004:1403».** Разработана ООО «Петроград», 2020;

- Проектная документация **«Наружный газопровод до границ земельных участков, расположенных по адресу: Ленинградская область, Кировский район, г. Шлиссельбург, ул. Сосновая д. №2, 3, 5, 7 (кад. № 47:17:0105004:302 - 47:17:0105004:304); ул. Староладожский канал д. 224, 226, 228, 230, ул. Парковая, д. 2 (кад № 47:17:0105004:1340); кад. № 47:17:0105004:1403 21805-ПОС.** Проект организации строительства». Разработан ПКЦ АО «Газпром газораспределение Ленинградская область», 2021;

Перечень документов и материалов, привлекаемых при проведении экспертизы, а также использованной для нее специальной, технической и справочной литературы

1. Закон от 25 июня 2002 г. № 73-ФЗ «Об объектах культурного наследия (памятниках истории и культуры) народов Российской Федерации».
2. Закон от 22 октября 2014 г. № 315-ФЗ «О внесении изменений в Федеральный закон «Об объектах культурного наследия (памятниках истории и культуры) народов Российской Федерации» и отдельные законодательные акты Российской Федерации».
3. Положение о государственной историко-культурной экспертизе, утвержденное Постановлением Правительства РФ от 15.07.2009 № 569 и последующие дополнения к нему.
4. Постановление Совета Министров СССР от 16 сентября 1982 года № 865 (изменениями, внесенными Федеральным Законом №73-ФЗ от 25 июня 2002 года) «Об утверждении Положения об охране и использования памятников истории и культуры».
5. Приказ Министерства культуры Российской Федерации от 1 сентября 2015 г. № 2328 "Об утверждении перечня отдельных сведений об объектах археологического наследия, которые не подлежат опубликованию".
6. Положение о едином государственном реестре объектов культурного наследия (памятников истории и культуры) народов Российской Федерации, утвержденное приказом Министерства культуры Российской Федерации от 30.10.2011 № 954.
7. Исаченко Г.А. Окно в Европу: История и ландшафты. – СПб.: Изд-во СПбГУ, 1998.

8. Гурина Н.Н. Древняя история Северо-Запада европейской части СССР. (Материалы и исследования по археологии СССР. № 87). М.; Л.: Изд-во АН СССР, 1961;
9. Долуханов П.М. История Балтики. – Л.: Наука, 1969;
10. Лапшин В.А. Археологическая карта Ленинградской области. Часть 1: Западные районы. – Л.: ЛО ВООПИК, 1990;
11. Конькова О.И. Археологические находки на западе Ленинградской области и проблема происхождения ижоры // Археологическое наследие Санкт-Петербурга. Вып.2.
12. Древности Ижорской земли / Ред. и сост. П.Е. Сорокин. СПб., 2008. С.9–33;
13. Неволин К.А. О пятинах и погостах новгородских в XVI в., с приложением карты (Из Записок Императорского русского географического общества, Кн. VIII). СПб.: Типография Имп. Акад. наук, 1853;
14. Очерки исторической географии. Северо-Запад России. Славяне и финны / Под ред. А.С. Герда и Г.С. Лебедева. – СПб., 2001;
15. Рябинин Е.А. Водская земля Великого Новгорода (Результаты археологических исследований 1971–1991 гг.). – СПб.: «Дмитрий Буланин», 2001;
16. Сергей (Тихомиров). Карты Водской пятины и ее погостов. СПб. Типография М.Н. Акинфиева, 1905;
17. Спицын А.А. Курганы Санкт-Петербургской губернии в раскопках Л.К. Ивановского (Мат-лы по археологии России. № 20). – СПб.: Типография Гл. Упр-я Уделов, 1896;
18. *Jordeböcker öfver Ingermanland*: Писцовые книги Ижорской земли. Том I: годы 1618–1623. – СПб., 1859;
19. Tallgren A.M. Les provinces culturelles finnoises de l'âge récent de fer dans la Russie du Nord // *ESA. Vol. III. (Helsinki)*. 1928. – P. 3–24;
20. Tallgren A.M. The Prehistory of Ingria // *Eurasia septentrionalis antiqua. Vol. XII. (Helsinki)*. 1938. – P. 79–108.
21. Старые карты России и мира онлайн [Электронный ресурс]. Режим доступа: <http://www.etomesto.ru>.
22. Старые карты России и мира онлайн [Электронный ресурс]. Режим доступа: <http://www.retromap.ru/>

Сведения об обстоятельствах, повлиявших на процесс проведения и результаты экспертизы

Обстоятельства, повлиявшие на процесс проведения и результаты экспертизы, отсутствуют.

СВЕДЕНИЯ О ПРОВЕДЕННЫХ ИССЛЕДОВАНИЯХ

В процессе проведения экспертизы рассмотрена представленная Заказчиком документация, в соответствии с которой определяется наличие или отсутствие объектов археологического наследия или объектов, обладающих признаками объектов археологического наследия, на земельном участке, подлежащем воздействию земляных, строительных, мелиоративных и (или) хозяйственных работ на участке проектирования объекта: «Наружный газопровод до границ земельных участков, расположенных по адресу: Ленинградская область, Кировский район, г. Шлиссельбург, ул. Сосновая д. №2, 3, 5, 7 (кад. № 47:17:0105004:302–47:17:0105004:304); ул. Староладожский канал д. 224, 226, 228, 230, ул. Парковая, д. 2 (кад № 47:17:0105004:1340); кад. № 47:17:0105004:1403».

Экспертом проведен сравнительный анализ всего комплекса данных (документов, материалов, информации) по Объекту экспертизы, принятых от Заказчика, и оценка обоснованности изложенных выводов и предложений.

В документах, представленных для проведения экспертизы, несоответствий не выявлено. Объем представленной документации достаточен для подготовки заключения (акта) государственной историко-культурной экспертизы.

ФАКТЫ И СВЕДЕНИЯ, ВЫЯВЛЕННЫЕ И УСТАНОВЛЕННЫЕ В РЕЗУЛЬТАТЕ ПРОВЕДЕННЫХ ИССЛЕДОВАНИЙ

Территория обследования (участок в границах проектирования объекта: «Наружный газопровод до границ земельных участков, расположенных по адресу: Ленинградская область, Кировский район, г. Шлиссельбург, ул. Сосновая д. №2, 3, 5, 7 (кад. № 47:17:0105004:302 - 47:17:0105004:304); ул. Староладожский канал д. 224, 226, 228, 230, ул. Парковая, д. 2 (кад № 47:17:0105004:1340); кад. № 47:17:0105004:1403» в Кировском муниципальном районе Ленинградской области. Участки представляют собой узкую полосу земли, проходящую в общем направлении с юга на север и далее на запад, в западной части Кировского района.

Участок обследования представляет собой узкую полосу земли, проходящую вдоль полосы отвода местной автодороги и уличной сети, шириной около 4 м и длиной около 2.55 км, и представляет собой, таким образом, линейный объект. Рельеф участка ровный, незастроенная часть участка занята смешанным лесом местами с развитым листовым подлеском, дневная поверхность покрыта дерновым слоем.

Согласно письму Комитета по культуре Ленинградской области от 27.07.2020 г. № 01-10-6472/2020-0-1, в границах территории проектирования расположен объект культурного наследия регионального значения (ОКН) «Комплекс зданий и сооружений на Староладожском канале» по адресу: Ленинградская область, Кировский муниципальный район, Шлиссельбургское городское поселение, г. Шлиссельбург, ул. Малоневский канал, соор. 1. Объект поставлен под государственную охрану постановлением Совета Министров РСФСР от 30 августа 1960 г. № 1327, иные ОКН в границах территории проектирования и в непосредственной близости от нее отсутствуют.

Археологическое обследование участка проводилось в соответствии действующим законодательством, методика проведения обследования определена «Положением о порядке проведения археологических полевых работ и составления научной отчетной документации», утвержденным постановлением Бюро Отделения историко-филологических наук Российской академии наук от 20 июня 2018 г. № 32. В пределах трассы обследования было заложено 3 разведочных археологических шурфа.

Во всех разведочных археологических шурфах прослежена сходная стратиграфическая картина: верхний слой (дерн и почвенный слой) подстилаются археологически стерильным плотным материковым песком/супесью и суглинком на участке. Археологической шурфовкой пройдены все послеледниковые отложения, в которых потенциально можно было бы ожидать обнаружения признаков объектов археологического наследия. Контрольные прокопы материка подтверждают отсутствие объектов археологического наследия, перекрытых стерильными прослойками.

Анализ письменных источников, архивных и картографических материалов также не выявил объектов культурного (археологического) наследия или объектов, обладающих признаками объектов культурного (археологического) наследия на территории обследования и в непосредственной близости от нее.

ОБОСНОВАНИЯ ВЫВОДА ЭКСПЕРТИЗЫ

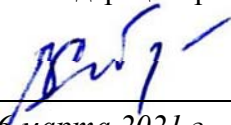
1. Изученная документация и привлеченные источники содержат полноценные сведения об испрашиваемом земельном участке и исчерпывающую информацию, необходимую для принятия решения о возможности проведения земляных, строительных, мелиоративных, хозяйственных работ, работ по использованию лесов (за исключением работ, указанных в пунктах 3, 4 и 7 части 1 статьи 25 Лесного кодекса Российской Федерации) и иных работ.

2. Территория участка проектирования находится за пределами зон охраны объектов культурного наследия. В пределах участка обследования и в непосредственной близости от его границ отсутствуют выявленные объекты культурного наследия, объекты культурного наследия, включенные в Единый государственный реестр объектов культурного наследия (памятников истории и культуры) народов Российской Федерации.

3. По итогам анализа представленной документации факт отсутствия объектов археологического наследия или объектов, обладающих признаками объектов археологического наследия на участке проектирования объекта: «Наружный газопровод до границ земельных участков, расположенных по адресу: Ленинградская область, Кировский район, г. Шлиссельбург, ул. Сосновая д. №2, 3, 5, 7 (кад. № 47:17:0105004:302 - 47:17:0105004:304); ул. Староладожский канал д. 224, 226, 228, 230, ул. Парковая, д. 2 (кад № 47:17:0105004:1340); кад. № 47:17:0105004:1403» доказанным.

ВЫВОД ЭКСПЕРТИЗЫ

На основании рассмотрения архивно-библиографических данных, представленной документации и проведенных полевых археологических исследований экспертом сделан вывод о возможности (**положительное заключение**) проведения земляных, строительных, мелиоративных и (или) хозяйственных работ, предусмотренных статьей 25 Лесного кодекса Российской Федерации работ по использованию лесов и иных работ на земельном участке расположения объекта «Наружный газопровод до границ земельных участков, расположенных по адресу: Ленинградская область, Кировский район, г. Шлиссельбург, ул. Сосновая д. №2, 3, 5, 7 (кад. № 47:17:0105004:302 - 47:17:0105004:304); ул. Староладожский канал д. 224, 226, 228, 230, ул. Парковая, д. 2 (кад № 47:17:0105004:1340); кад. № 47:17:0105004:1403», расположенного в Кировском районе Ленинградской области, ввиду отсутствия выявленных объектов археологического наследия на указанном земельном участке, подлежащем воздействию земляных, строительных, мелиоративных и (или) хозяйственных работ, предусмотренных статьей 25 Лесного кодекса Российской Федерации работ по использованию лесов и иных работ.


16 марта 2021 г.

В.Ю. Соболев

Документ подписан усиленными квалифицированными электронными подписями в соответствии с п. 22 Положения о Государственной историко-культурной экспертизе, утвержденного постановлением Правительства от 15 июля 2009 г. № 569.

Перечень приложений к экспертизе:

Приложение 1. Копия Договора №761-11513-19 от 01.11.2019 г. на проведение Государственной историко-культурной экспертизы и Приложений к нему.

Приложение 2. Копия документов об аттестации государственного эксперта; Сведения о квалификации трудовых ресурсов.

Приложение 3. Копии документов, предоставленных Заказчиком:

- Копия письма Письмо Комитета по культуре Ленинградской области от 27.07.2020 г. № 01-10-6472/2020-0-1;

- Техническая документация Научно-технический отчет по результатам археологического обследования земельного участка под размещение объекта: **«Наружный газопровод до границ земельных участков, расположенных по адресу: Ленинградская область, Кировский район, г. Шлиссельбург, ул. Сосновая д. №2, 3, 5, 7 (кад. № 47:17:0105004:302 - 47:17:0105004:304); ул. Староладожский канал д. 224, 226, 228, 230, ул. Парковая, д. 2 (кад № 47:17:0105004:1340); кад. № 47:17:0105004:1403»**. Разработана ООО «Петроград», 2020;

- Проектная документация **«Наружный газопровод до границ земельных участков, расположенных по адресу: Ленинградская область, Кировский район, г. Шлиссельбург, ул. Сосновая д. №2, 3, 5, 7 (кад. № 47:17:0105004:302 - 47:17:0105004:304); ул. Староладожский канал д. 224, 226, 228, 230, ул. Парковая, д. 2 (кад № 47:17:0105004:1340); кад. № 47:17:0105004:1403 21805-ПОС. Проект организации строительства»**. Разработан ПКЦ АО «Газпром газораспределение Ленинградская область», 2021;

Приложение 4. Научно-технический отчет по результатам обследования земельного участка под размещение объекта **«Наружный газопровод до границ земельных участков, расположенных по адресу: Ленинградская область, Кировский район, г. Шлиссельбург, ул. Сосновая д. №2, 3, 5, 7 (кад. №47:17:0105004:302-47:17:0105004:304); ул. Староладожский канал д. 224, 226, 228, 230, ул. Парковая, д. 2 (кад № 47:17:0105004:1340); кад. № 47:17:0105004:1403»**

ПРИЛОЖЕНИЯ

ПРИЛОЖЕНИЕ № 1

к Акту по результатам государственной историко-культурной экспертизы документации, содержащей результаты исследований, в соответствии с которыми определяется наличие или отсутствие объектов, обладающих признаками объекта культурного наследия на земельных участках, подлежащих воздействию земляных, строительных, мелиоративных, хозяйственных работ, предусмотренных статьей 25 Лесного кодекса Российской Федерации работ по использованию лесов (за исключением работ, указанных в пунктах 3, 4 и 7 части 1 статьи 25 Лесного кодекса Российской Федерации) и иных работ на земельных участках по объекту: «Наружный газопровод до границ земельных участков, расположенных по адресу: Ленинградская область, Кировский район, г. Шлиссельбург, ул. Сосновая д. №2, 3, 5, 7 (кад. № 47:17:0105004:302 - 47:17:0105004:304); ул. Староладожский канал д. 224, 226, 228, 230, ул. Парковая, д. 2 (кад № 47:17:0105004:1340); кад. № 47:17:0105004:1403»

КОПИЯ ДОГОВОРА № 761-11513-19 от 01.11.19 г. и ПРИЛОЖЕНИЙ К НЕМУ

г. Санкт-Петербург

«01» 11 2019г.

Общество с ограниченной ответственностью «Проектно-изыскательские решения в строительстве», именуемое в дальнейшем «Исполнитель», в лице генерального директора Носовой Татьяны Валерьевны, действующего на основании Устава, с одной стороны, и

Акционерное общество «Газпром газораспределение Ленинградская область», именуемое в дальнейшем «Заказчик», в лице заместителя генерального директора по капитальному строительству и инвестициям Кипуровой Натальи Викторовны, действующего на основании доверенности №58-04 от 09 апреля 2019 г., с другой стороны, вместе именуемые «Стороны», заключили настоящий договор (далее – Договор) о нижеследующем:

1. Предмет Договора

1.1. Исполнитель обязуется на основании заявок Заказчика выполнить работы, указанные в Приложении № 1 к настоящему Договору, на объектах, указанных в Приложении № 1 к настоящему Договору, а Заказчик принять и оплатить результаты выполненных работ.

1.2. Технические и другие требования к работам, являющимся предметом настоящего Договора, в соответствии с которыми Исполнитель обязуется их выполнить, изложены в Техническом задании (Приложение № 1 к настоящему Договору).

2. Цена Договора и порядок оплаты

2.1. Общая стоимость работ по настоящему договору составляет 12 351 778,66 руб. (Двенадцать миллионов триста пятьдесят одна тысяча семьсот семьдесят восемь) рублей 66 копеек, НДС не облагается.

2.2. Стоимость работ по каждому объекту определяется согласно Техническому заданию (Приложение № 1 к Техническому заданию к настоящему Договору) и указывается в Заявке на выполнение работ (Приложение № 2 к настоящему Договору).

2.3. Стоимость работ по договору включает компенсацию всех издержек Исполнителя и причитающееся ему вознаграждение.

2.4. Оплата выполненных работ осуществляется путем перечисления денежных средств на расчетный счет Исполнителя, указанный в настоящем Договоре, в следующем порядке в течение 30-ти банковских дней после подписания акта приема-передачи выполненных работ.

2.5. Основанием для осуществления расчетов являются оформленные в соответствии с условиями настоящего Договора акты приема-передачи выполненных работ и выставленные Заказчику счета.

2.6. Датой оплаты считается дата списания денежных средств с расчетного счета Заказчика.

2.7. Стороны пришли к соглашению о том, что предусмотренный настоящим договором порядок расчетов не является коммерческим кредитом. Положения п.1 ст.317.1 Гражданского кодекса Российской Федерации к отношениям сторон не применяются.

3. Права и обязанности Сторон

3.1. Исполнитель обязан:

3.1.1. В согласованные сроки и качественно выполнить работы, предусмотренные настоящим Договором.

3.1.2. Нести полную ответственность за качество выполняемых работ по настоящему Договору.

3.1.3. Информировать Заказчика о ходе выполнения работ, с предоставлением пообъектного отчета.

3.1.4. Исполнять полученные в ходе проведения работ указания Заказчика, если такие указания не противоречат условиям настоящего Договора и не представляют собой вмешательство в оперативно-хозяйственную деятельность Исполнителя.

3.1.5. В случаях, предусмотренных действующим законодательством, Исполнитель, в целях выполнения работ по настоящему Договору, обязан согласовать с исполнительными органами государственной власти или органами местного самоуправления документы (материалы) и (или) передать их в указанные органы.

3.1.6. Исполнитель не вправе передавать результаты выполненных работ по настоящему Договору и иным образом разглашать его содержание третьим лицам без письменного согласия Заказчика.

3.1.7. Исполнитель обязан письменно предупредить Заказчика обо всех не зависящих от него обстоятельствах, которые создают невозможность завершения выполняемых работ по настоящему Договору, в срок не более 3 календарных дней с даты возникновения данных обстоятельств, при этом Исполнитель освобождается от ответственности за нарушение сроков сдачи выполненных работ.

3.1.8. Письменно информировать Заказчика за 5 календарных дней до начала предполагаемой сдачи-приемки выполненных работ о готовности к сдаче.

3.1.9. При завершении работ по каждой заявке и после информирования об этом Заказчика, Исполнитель предоставляет Заказчику Акт о приёмке выполненных работ, с приложением к нему документов, предусмотренных Техническим заданием (Приложение № 1 к настоящему Договору).

3.1.10. В случае привлечения к выполнению работ по настоящему Договору субподрядчика (соисполнителя), Исполнитель обязан в течение 1 (одного) рабочего дня с даты заключения договора с субподрядчиком направить Заказчику по электронной почте rks@gazprom-lenobl.ru копию заключенного договора с обязательным указанием наименования субподрядчика, фирменного наименования субподрядчика, места нахождения субподрядчика, ИНН субподрядчика, предмета и цены договора, принадлежности субподрядчика к числу субъектов малого или среднего предпринимательства.

Исполнитель не обязан привлекать к исполнению договора субподрядчиков (соисполнителей) из числа субъектов малого или среднего предпринимательства.

3.2. Исполнитель имеет право:

3.2.1. Требовать оплаты результатов выполненных работ в соответствии с условиями настоящего Договора.

3.3. Заказчик обязан:

3.3.1. Требовать от Исполнителя устранения недостатков выполненных работ.

3.3.2. Оказывать содействие Исполнителю в выполнении работ по настоящему Договору, обеспечить доступ на объекты, в отношении которых Исполнитель будет проводить работы.

3.3.3. Принять выполненные работы и оплатить их Исполнителю в порядке и на условиях, предусмотренных настоящим Договором.

3.3.4. Немедленно информировать Исполнителя обо всех изменениях, которые могут повлиять на выполнение работ по настоящему Договору.

3.4. Заказчик вправе:

3.4.1. Осуществлять текущий контроль и надзор за деятельностью Исполнителя по выполнению условий настоящего Договора, запрашивать необходимую информацию или документацию, связанную с выполнением работ.

3.4.2. Если Исполнитель не приступает своевременно к исполнению настоящего Договора, нарушает промежуточные сроки, либо выполняет работу настолько медленно, что окончание её к сроку становится явно невозможным, а также не предоставляет Заказчику информацию, предусмотренную п. 3.1.3. настоящего договора, Заказчик вправе отказаться от исполнения настоящего Договора.

3.4.3. В любое время, до сдачи ему результатов выполненных работ, отказаться от исполнения настоящего Договора, уплатив Исполнителю часть установленной цены пропорционально части работы, выполненной до получения извещения Исполнителем об отказе Заказчика от исполнения настоящего Договора.

3.4.4. Отказать в приемке работ, если в силу каких-либо причин Исполнитель не правомочен их выполнять.

3.4.5. Отказаться от оплаты выполненных работ, не согласованных с Заказчиком.

3.4.6. Требовать от Исполнителя безвозмездного устранения недостатков результата выполненной работы, выявленных при его принятии, в 15-дневный срок с момента его предоставления Заказчиком, либо в случае обнаружения недостатков, которые не могут быть устранены Исполнителем, отказаться от приемки выполненных работ, либо устранить недостатки своими силами или поручить выполнение обязательств третьим лицам за счет Исполнителя.

3.4.7. Принять результаты работ в случае досрочного выполнения работ Исполнителем.

4. Прием-передача результатов выполненных работ

4.1. После выполнения работ ИСПОЛНИТЕЛЬ направляет в адрес ЗАКАЗЧИКА подписанный Акт приема-передачи выполненных работ (Приложение № 3 к настоящему Договору, далее - Акт) в двух экземплярах.

4.2. ЗАКАЗЧИК в течение 10 (десяти) дней со дня получения Акта приема-передачи работ обязан направить ИСПОЛНИТЕЛЮ подписанный Акт или мотивированный отказ от приемки работ с указанием перечня необходимых доработок и сроков их выполнения.

4.3. Течение срока выполнения работ по отдельной заявке, установленного в Приложении № 1 к договору, не приостанавливается в связи с исправлением недостатков (выполнением доработок).

4.4. В случае досрочного выполнения работ ЗАКАЗЧИК вправе досрочно принять и оплатить работы.

5. Порядок и сроки выполнения работ по Договору

5.1. Исполнитель выполняет работы по заявкам Заказчика в порядке и в сроки, указанные в Техническом задании (Приложение № 1 к настоящему Договору).

5.2. Сроки сдачи результатов выполненных работ могут быть увеличены по соглашению Сторон исключительно в случае:

-задержки выдачи документов (материалов) исполнительными органами государственной власти или органами местного самоуправления более чем на 10 календарных дней после окончания срока, установленного для рассмотрения (согласования) документов (материалов) в указанных органах;

-вступления в действие нормативных правовых актов, которые изменяют требования к выполняемым работам либо влекут за собой необходимость проведения дополнительных работ.

6. Обстоятельства непреодолимой силы

6.1. Стороны освобождаются от ответственности за неисполнение или ненадлежащее исполнение обязательств по настоящему Договору, если исполнение оказалось невозможным вследствие обстоятельств непреодолимой силы (форс-мажор), возникших после заключения Договора, а именно: стихийные бедствия; военные действия; революции; изменения в законодательстве или принятие к исполнению нормативных ведомственных актов, препятствующих или делающих невозможным исполнение обязательств по настоящему Договору.

6.2. Сторона, для которой создалась невозможность исполнения обязательств по настоящему Договору, обязана сообщить другой Стороне об этом в письменной форме не позднее пяти дней с момента наступления обстоятельств непреодолимой силы.

6.3. При наступлении форс-мажорных обстоятельств исполнение обязательств по настоящему Договору отодвигается соразмерно времени, в течение которого действуют эти обстоятельства.

7. Расторжение Договора

7.1. Досрочное расторжение настоящего Договора возможно по соглашению Сторон оформленному в письменной форме.

7.2. Заказчик вправе расторгнуть настоящий Договор в одностороннем порядке и потребовать от Исполнителя возмещения понесенных убытков в следующих случаях:

- Исполнитель не приступает своевременно к исполнению настоящего Договора или выполняет работу настолько медленно, что окончание её к сроку становится явно невозможным;

- Исполнитель нарушает сроки выполнения работ, установленные Техническим заданием (Приложение № 1 к настоящему Договору) более чем на 10 календарных дней;

- Исполнитель нарушил сроки выполнения не по вине Заказчика более двух раз;

- Исполнитель допустил нарушение условий настоящего Договора, которое привело к существенному снижению качества Работ;

- Исполнитель по результатам выполненных работ представил документы (материалы) ненадлежащего качества и не исправил их в срок, установленный п. 3.4.6. настоящего Договора;

- лицензии или квалификационные аттестаты, подтверждающие право Исполнителя выполнять работы по договору, были аннулированы.

7.3. В случае расторжения настоящего Договора в одностороннем порядке, сторона договора, являющаяся инициатором расторжения, письменно извещает об этом другую сторону с указанием причины расторжения. Договор считается расторгнутым с даты получения данного уведомления.

7.4. Исполнитель вправе расторгнуть настоящий Договор в одностороннем порядке в следующих случаях:

- при приостановке выполнения работ по письменному указанию Заказчика на срок, превышающий 1 месяц;

8. Порядок разрешения споров

8.1. Все споры и разногласия, возникающие в связи с исполнением настоящего договора, Стороны решают в претензионном порядке. Срок рассмотрения претензии и предоставления ответа на нее составляет десять дней от даты получения претензии.

8.2. В случае, если указанные споры и разногласия не могут быть урегулированы путем переговоров или в претензионном порядке, они подлежат разрешению в арбитражном суде по месту нахождения Заказчика.

9. Ответственность Сторон

9.1. За неисполнение или ненадлежащее исполнение своих обязательств по настоящему Договору Стороны несут ответственность в соответствии с действующим законодательством Российской Федерации.

9.2. Сторона, нарушившая свои обязательства по настоящему Договору, должна устранить эти нарушения в возможно короткий срок.

9.3. Исполнитель несет ответственность за нарушение как начального и конечного, так и промежуточных сроков выполнения работ, предусмотренных настоящим Договором.

9.4. Исполнитель несет ответственность перед Заказчиком за качество выполненных работ в течение с момента подписания акта о приемке выполненных работ Сторонами.

9.5. Исполнитель не несет ответственности перед Заказчиком за нарушение сроков, предусмотренных

настоящим Договором, в случае нарушения сроков выдачи документов (материалов) государственными или муниципальными органами (п. 3.1.5 настоящего Договора), в случае, если докажет, что задержка в выдаче документов (материалов) произошла не по вине Исполнителя.

9.6. При нарушении Исполнителем сроков выполнения работ, установленных Спецификацией, Заказчик вправе потребовать от Исполнителя уплаты пени в размере 0,1 % от стоимости работ по Договору за каждый день просрочки исполнения обязательств.

9.7. В случае расторжения Договора по основаниям, предусмотренным п.7.2. настоящего договора, Заказчик вправе потребовать от Исполнителя уплаты штрафа в размере 10% от стоимости работ по Договору. Кроме того, Исполнитель обязан возместить Заказчику понесенные убытки, в том числе убытки, связанные с привлечением третьих лиц для завершения невыполненных Исполнителем по настоящему договору работ.

9.8. Проценты на сумму аванса и/или отсроченного платежа в соответствии со ст. 317.1 Гражданского кодекса Российской Федерации не начисляются и оплате не подлежат.

9.9. Начисление и уплата неустойки за неисполнение или ненадлежащее исполнение условий настоящего Договора производится на основании и в соответствии с письменной обоснованной претензией, признанной виновной стороной. Если претензия виновной стороной не признается, то сумма неустойки, причитающаяся к уплате, определяется в судебном порядке. Уплата неустойки не снимает с виновной стороны обязательств по исполнению условий настоящего Договора.

9.10. В случаях, когда работа выполнена Исполнителем с отступлениями от настоящего договора, ухудшившими результат работы, или с иными недостатками, которые делают его не пригодным для обычного использования, Заказчик вправе по своему выбору потребовать от Исполнителя:

- безвозмездного устранения недостатков в разумный срок;
- соразмерного уменьшения установленной за работу цены;
- возмещения своих расходов на устранение недостатков.

9.11. В случае привлечения Заказчика к ответственности, в том числе материальной, вследствие нарушения Исполнителем требований, установленных п. 3.1.10. настоящего Договора, Исполнитель обязан возместить Заказчику причиненные убытки.

10. Обеспечение исполнения договора

10.1. Исполнитель предоставляет Заказчику обеспечение исполнения договора в следующем порядке, сроки и размере: не предоставляется.

10.2. Предоставленное обеспечение по настоящему Договору возвращается Заказчиком Исполнителю в следующем порядке и сроки: не предоставляется.

11. Порядок заключения и срок действия договора

11.1. Настоящий Договор вступает в силу с даты его заключения и действует до 31 декабря 2019 года, а в части принятых по Договору обязательств - до их полного исполнения Сторонами.

11.2. Настоящий Договор составлен по итогам несостоявшейся закупочной процедуры (протокол № 194643 от 19.08.2019г, извещение №31908155821) и направлен на подписание Исполнителю по адресу электронной почты: nosovatianav@gmail.com

11.3. Договор заключается в порядке и сроки, установленные Извещением или Документацией о закупке.

11.4. В случае нарушения Исполнителем порядка и сроков подписания настоящего Договора, установленных Извещением или Документацией о закупке, настоящий Договор считается незаключенным, а Исполнитель - уклонившимся от заключения настоящего Договора.

12. Заключительные положения

12.1. Настоящий Договор составлен в двух экземплярах, имеющих одинаковую юридическую силу (по одному экземпляру для каждой из Сторон).

12.2. Любые изменения и дополнения к настоящему Договору действительны при условии, что они совершены в письменной форме и подписаны уполномоченными представителями обеих Сторон.

12.3. В случае изменения реквизитов, Стороны настоящего Договора обязаны уведомить об этом друг друга в письменной форме в срок не более 10 календарных дней.

12.4. В течение 3 (трех) календарных дней с даты заключения настоящего Договора Исполнитель предоставляет Заказчику сведения о цепочке собственников Исполнителя, включая бенефициаров, (в том числе конечных), и об исполнительных органах Исполнителя по адресу электронной почты: с подтверждением соответствующими документами.

В случае изменения в цепочке собственников Исполнителя, включая бенефициаров, (в том числе конечных), и (или) в исполнительных органах Исполнителя последний представляет Заказчику информацию об

изменениях по адресу электронной почты: okz-beneficiar@gazprom-lenobl.ru в течение 3 (трех) календарных дней после таких изменений с подтверждением соответствующими документами.

12.5. Заказчик вправе в одностороннем порядке отказаться от исполнения договора в случае неисполнения Исполнителем обязанностей, предусмотренных пунктами 3.1.10 и 12.4. настоящего Договора. В этом случае настоящий договор считается расторгнутым с даты получения Исполнителем письменного уведомления Заказчика об отказе от исполнения договора или с иной даты, указанной в таком уведомлении.

13. Приложения

13.1. К настоящему Договору прилагаются и являются неотъемлемой его частью:

- Техническое задание (Приложение № 1) на 9 л.,
- Заявка на выполнение работ № (Приложение № 2) на 10 л.,
- Акт приема-передачи выполненных работ (оказанных услуг) (Приложение № 3)

14. Реквизиты и подписи Сторон

Заказчик:

Акционерное общество «Газпром газораспределение Ленинградская область»

Место нахождения: 188507, Ленинградская область, Ломоносовский район, гп Новоселье, Здание административного корпуса. Нежилое. Лит. А А1
Адрес для корреспонденции: 192148, ул. Пинегина, д. 4, г. Санкт-Петербург
ИНН/КПП 4700000109/472501001
р/с 40702810109000000098
в АО «АБ «РОССИЯ»
к/с 30101810800000000861
БИК 044030861

Исполнитель:

Общество с ограниченной ответственностью «Проектно-изыскательские решения в строительстве»

Юридический адрес организации
197372, Россия, г. Санкт-Петербург, ул. Стародеревенская, д.20, к.2, лит.А, пом.7-Н, оф.1
Фактический адрес:
197082, г. Санкт-Петербург, Богатырский пр., д.49, к.2, пом.318
ИНН 7814690758
ОГРН 1177847165198
КПП 781401001
Расчетный счет 40702810210000127151
Банк АО "ТИНЬКОФФ БАНК"
Юридический адрес банка Москва, 123060, 1-й Волоколамский проезд, д. 10, стр. 1
Корр.счет банка 30101810145250000974
ИНН банка 7710140679
БИК банка 044525974
ОКПО 15589889
ОКАТО 40270562000
ОКТМО 40322000000
ОКОГУ 4210014
ОКФС 16
ОКОПФ 12300

Заместитель генерального директора по капитальному строительству и инвестициям



Генеральный директор



ТЕХНИЧЕСКОЕ ЗАДАНИЕ

Предмет работ: Проведение научно-исследовательских археологических работ в виде историко-культурного научного археологического обследования (разведки) с целью проведения государственной историко-культурной экспертизы земельного участка на 2019 г. для нужд АО «Газпром газораспределение Ленинградская область» в порядке, установленном статьей 45.1 ФЗ №73 от 25.06.2002 г.

1. Объект выполнения работ и его краткая характеристика:

Проведение историко-культурной экспертизы земельного участка путем археологической разведки в порядке, установленном статьей 45.1 ФЗ №73 от 25.06.2002 г.;
Разработка раздела об обеспечении сохранности объектов культурного наследия;
Прохождение государственной историко-культурной экспертизы раздела проектной документации об обеспечении сохранности объектов культурного наследия.
Ширина полосы отвода – 4,0 - 10,0 м.

2. Место (регион) выполнения работ: Ленинградская область

3. Срок выполнения работ:

Начало выполнения работ: В течение 1 календарного дня от даты заключения договора

Окончание выполнения работ: 31.12.2019 г.

4. Требования к Исполнителю.

№ п/п	Требования к Исполнителю	Документы, подтверждающие соответствие Исполнителя
1.	Наличие в штате Исполнителя и(или) привлекаемого им субподрядчика/соисполнителя (в случае, если участник привлекает к выполнению работ по договору, являющегося предметом закупки, третье лицо) работника, гражданина РФ, имеющего высшее образование и обладающего научными и практическими познаниями, необходимыми для проведения археологических полевых работ и подготовки научного отчета о выполненных археологических полевых работах	Копия трудового договора, копия документа(ов) об образовании, копия паспорта гражданина РФ
2.	Уставными целями деятельности Исполнителя и(или) привлекаемого им субподрядчика/соисполнителя (в случае, если Исполнитель привлекает к выполнению работ по договору, третье лицо) являются проведение археологических полевых работ, и (или) связанные с проведением археологических полевых работ научные исследования, и (или) выявление и собирание музейных предметов и музейных коллекций, и (или) подготовка кадров высшей квалификации по соответствующей специальности	Копия устава
3.	Исполнитель и(или) привлекаемого им субподрядчика/соисполнителя - обязан обладать научными и практическими знаниями, необходимыми для проведения экспертизы, и удовлетворять следующим требованиям: - иметь высшее и (или) послевузовское профессиональное образование по направлению (специальности), соответствующему профилю экспертной деятельности, в исключительных случаях допускается среднее	1)Копии документов (диплом), подтверждающих наличие необходимого уровня образования; 2)Копии документов, подтверждающих наличие необходимого стажа в зависимости от вида объекта, для

<p>профессиональное или дополнительное образование по профилю экспертной деятельности (если эксперт привлекается для проведения экспертизы объектов, указанных в подпункте "д" пункта 11(1) Положения о государственной историко-культурной экспертизе, утвержденного Постановлением Правительства РФ от 15.07.2009 N 569 (далее – Положение), необходимо высшее образование (бакалавриат, специалитет, магистратура, подготовка кадров высшей квалификации, осуществляемая по результатам освоения программ подготовки научно-педагогических кадров в аспирантуре) по специальностям "история", "музейное дело и охрана памятников" и "археология");</p> <ul style="list-style-type: none"> - иметь предшествующий стаж практической работы по профилю экспертной деятельности не менее 10 лет (если эксперт привлекается для проведения экспертизы объектов, указанных в подпункте "д" пункта 11(1) Положения, стаж археологических полевых работ на основании разрешения, выдаваемого федеральным органом охраны объектов культурного наследия на основании заключения Российской академии наук и подтверждающего право на проведение одного из видов археологических полевых работ (далее - открытый лист), должен составлять не менее 10 лет); - обладать знанием международных актов и законодательства Российской Федерации в области сохранения, использования, популяризации и государственной охраны объектов культурного наследия (памятников истории и культуры) народов Российской Федерации; - обладать умением проводить необходимые исследования, оформлять по их результатам соответствующие документы и заключения экспертизы; <p>Исполнитель - индивидуальный предприниматель или физическое лицо должен быть аттестован в соответствующей предмету настоящего запроса предложений области аттестации.</p> <p>Требование установлено:</p> <ul style="list-style-type: none"> - подпунктом «а» пункта 7, пунктом 9 Постановления Правительства РФ от 15.07.2009 №569 «Об утверждении Положения о государственной историко-культурной экспертизе»; - пунктом 9 раздела IV Приказа Минкультуры РФ от 26.08.2010 №563 «Об утверждении Положения о порядке аттестации экспертов по проведению государственной историко-культурной экспертизы». 	<p>экспертизы которого привлекается эксперт;</p> <p>3) Копия Приказа Минкультуры России, подтверждающего прохождение аттестации в области, соответствующей предмету договора.</p>
---	---

5. Привлечение Исполнителем Субподрядчика: Допускается

6. Условия выполнения работ:

1. Работы выполняются на территории Ленинградской области

2. Работы выполняются по заявкам Заказчика. Объем и перечень работ, указанный в заявке, формируется на основании Приложения №1 к Техническому заданию.

В заявке указывается объем, перечень и адрес выполнения работ.

Сметная документация входит в состав заявки и предоставляется Исполнителю совместно с заявкой Заказчика.

Срок начала выполнения работ по отдельной заявке: в течение 3 календарных дней от даты поступления заявки.

Срок выполнения работ по каждой отдельной заявке: в течение 90 календарных дней от даты начала поступления работ. Исполнитель имеет право выполнить работы по заявке досрочно.

Заказчик не позднее, чем за 1 календарный день, передает Исполнителю техническое задание на выполнение работ по конкретному объекту.

Срок подачи Заказчиком последней заявки Исполнителю на выполнение работ: за 93 календарных дня до даты окончания общего срока выполнения работ по Договору.

Объемы работ по объектам указаны в Сметной документации (Приложение №2 к Техническому заданию).

3. Состав, сроки, порядок и форма представления отчетной документации:

3.1. По результатам выполненных работ представить заказчику:

- Научно-технический отчет;

- Акт государственной историко-культурной экспертизы земельного участка.

*Отчетная документация должна соответствовать требованиям «Положения о порядке производства археологических раскопок и разведок и об открытых листах»

- Раздел проектной документации об обеспечении сохранности объектов культурного наследия;

- Акт государственной историко-культурной экспертизы раздела проектной документации об обеспечении сохранности объекта культурного наследия.

3.2. Окончательные материалы представить на магнитном и бумажном носителях

На бумажном носителе в виде текстовой и графической частей и приложений:

- Научно-технический отчет, Раздел проектной документации об обеспечении сохранности объектов культурного наследия в 2 экз. на бумажном носителе и 1 экз. на электронном носителе;

- Акт государственной историко-культурной экспертизы земельного участка в 2 экз. на бумажном носителе (из них 1- для Исполнителя)

- Акт государственной историко-культурной экспертизы раздела проектной документации об обеспечении сохранности объекта культурного наследия в 2 экз. на бумажном носителе (из них 1- для Исполнителя)

В цифровой форме:

- графические материалы в формате Adobe Acrobat (*.pdf);

- текстовые документы в формате Adobe Acrobat (*.pdf).

4. Проведение научно-исследовательских археологических работ в виде историко-культурного научного археологического обследования и прохождение государственной историко-культурной экспертизы земельного участка под строительство объекта в соответствии с Законом РФ "Об объектах культурного наследия (памятниках истории и культуры) народов Российской Федерации" от 25 июня 2002 года N 73-ФЗ

5. Разработка раздела проектной документации об обеспечении сохранности объектов культурного наследия в виде разработки проектной документации об обеспечении сохранности объектов культурного наследия и прохождение государственной историко-культурной экспертизы раздела проектной документации об обеспечении сохранности объекта культурного наследия в соответствии с Законом РФ "Об объектах культурного наследия (памятниках истории и культуры) народов Российской Федерации" от 25 июня 2002 года N 73-ФЗ.

Оплата выполненных работ производится Заказчиком при наличии оригиналов первичных документов (товарная накладная/ акт выполненных работ (услуг) и счет-фактура – для плательщиков НДС), оформленных в соответствии с требованиями действующего законодательства РФ.

7. Требования к качеству и безопасности выполнения работ (наличие сертификатов, требования по гарантийному сроку, требования к используемым Подрядчиком материалам и т.д.):

Гарантийный срок на выполненные работы составляет 24 месяца со дня подписания обеими Сторонами Акта приема-передачи выполненных работ.

8. Перечень нормативной документации:

12.1. Закон РФ "Об объектах культурного наследия (памятниках истории и культуры) народов Российской Федерации" от 25 июня 2002 года N 73-ФЗ.

12.2. Закон РСФСР «Об охране окружающей природной среды».

12.3. Постановление Совета министров СССР «Об охране и использовании памятников истории и культуры» от 16 сентября 1982 г.

12.4. Инструкция о порядке учета, обеспечения сохранности, содержания, использования и реставрации недвижимых памятников истории и культуры.

12.5. Инструкция по экологическому обоснованию хозяйственной и иной деятельности Минприроды РФ.

12.6. Методические указания по проведению проектных археологических работ в зонах народнохозяйственного строительства. М., Институт археологии АН СССР, 1990.

Заявка на выполнение работ № 9

г. Санкт-Петербург

03.09.2020 г.

Наименование объекта: «Наружный газопровод до границ земельных участков, расположенных по адресу: Ленинградская область, Кировский район, г.Шлиссельбург, ул.Сосновая д.№3,5,7 (кад. №№ 47:17:0105004:302-47:17:0105004:304); ул.Староладожский канал д.224,226,228,230, ул. Парковая, д.2 (кад. № 47:17:0105004:1340); кад. № 47:17:0105004:1403»

Местонахождение объекта: Ленинградская область, Кировский район

Характеристика объекта: Наружный газопровод до границ земельных участков, расположенных по адресу: Ленинградская область, Кировский район, г.Шлиссельбург, ул.Сосновая д.№3,5,7 (кад. №№ 47:17:0105004:302-47:17:0105004:304); ул.Староладожский канал д.224,226,228,230, ул. Парковая, д.2 (кад. № 47:17:0105004:1340); кад. № 47:17:0105004:1403

Наименование услуги	Срок выполнения работ	Количество	Стоимость за единицу без НДС	Общая стоимость без НДС
Проведение научно-исследовательских археологических работ в виде историко-культурного научного археологического обследования (разведки) с целью проведения государственной историко-культурной экспертизы земельного участка (до 2 шурфов включительно)	90 календарных дней	1 усл. ед	144 176,53	144 176,53
Проведение научно-исследовательских археологических работ в виде историко-культурного научного археологического обследования (разведки) с целью проведения государственной историко-культурной экспертизы земельного участка (дополнительный 1	90 календарных дней	1 усл. ед	59 544,64	59 544,64

шурф)				
Разработка раздела проектной документации об обеспечении сохранности объектов культурного наследия (за объект)	90 календарных дней	1 усл. ед	55000,00	55000,00
Выполнение государственной историко-культурной экспертизы раздела по обеспечению сохранности объектов культурного наследия на земельном участке (за объект)	90 календарных дней	1 усл. ед	33333,33	33333,33
ИТОГО:			291721,17	291721,17

Подписи сторон:

ИСПОЛНИТЕЛЬ:
Генеральный директор
ООО «Проектно-изыскательские
решения в строительстве»



/ Т.В. Носова /

ЗАКАЗЧИК:
Заместитель генерального директора по
капитальному строительству и
инвестициям АО «Газпром
газораспределение Ленинградская
область



/ Н.В. Кипурова /
 М.П.



ТЕХНИЧЕСКОЕ ЗАДАНИЕ

1. Общие положения

- 1.1. Наименование работы: археологическое обследование земельного участка по объекту «Наружный газопровод до границ земельных участков, расположенных по адресу: Ленинградская область, Кировский район, г.Шлиссельбург, ул.Сосновая д.№3,5,7 (кад. №№ 47:17:0105004:302-47:17:0105004:304); ул.Староладожский канал д.224,226,228,230, ул. Парковая, д.2 (кад. № 47:17:0105004:1340); кад. № 47:17:0105004:1403»
- 1.2. Заказчик: ООО «ПИРС»
- 1.3. Исполнитель: ООО «Петроград»
- 1.4. Стадия работ: Изыскательские и предпроектные работы
- 1.5. Основание для выполнения работ: Задание заказчика
- 1.6. Район исследования: Ленинградская область, Кировский район

2. Цель работы

Выполнение комплекса археологических работ в соответствии с требованиями Закона РФ «Об объектах культурного наследия (памятниках истории и культуры) народов Российской Федерации» от 25 июня 2002 года № 73-ФЗ в границах земельного участка по объекту «Наружный газопровод до границ земельных участков, расположенных по адресу: Ленинградская область, Кировский район, г.Шлиссельбург, ул.Сосновая д.№3,5,7 (кад. №№ 47:17:0105004:302-47:17:0105004:304); ул.Староладожский канал д.224,226,228,230, ул. Парковая, д.2 (кад. № 47:17:0105004:1340); кад. № 47:17:0105004:1403».

3. Основная нормативно-техническая документация

- 3.1. Закон РФ «Об объектах культурного наследия (памятниках истории и культуры) народов Российской Федерации» от 25 июня 2002 года № 73-ФЗ.
- 3.2. Закон РСФСР «Об охране окружающей природной среды».
- 3.3. Постановление Совета министров СССР «Об охране и использовании памятников истории и культуры» от 16 сентября 1982 г.
- 3.4. Инструкция о порядке учета, обеспечения сохранности, содержания, использования и реставрации недвижимых памятников истории и культуры.
- 3.5. Инструкция по экологическому обоснованию хозяйственной и иной деятельности Минприроды РФ.
- 3.6. Методические указания по проведению проектных археологических работ в зонах народнохозяйственного строительства. М., Институт археологии АН СССР, 1990.
- 3.7. Положение о порядке проведения археологических полевых работ (археологических раскопок и разведок) и составления научной отчетной документации» №32, утвержденное Постановлением Отделения историко-филологических наук РАН от 20.06.2018 г.
- 3.8. Письмо Министерства культуры Российской Федерации от 15 февраля 2013 г. №22-01-39/05-АБ «О проведении археологических работ в неблагоприятные климатические периоды».
- 3.9. Письмо Института археологии РАН от 2013 г. «О зимних полевых работах».

1. Состав работ:

- 4.1. Архивно-библиографические исследования, составление исторической справки.
 - 4.1.1. Проведение архивных исследований, касающихся сведений о наличии археологических памятников в обследуемой зоне.
 - 4.1.2. Визуальное обследование участка исследований.
 - 4.1.3. Составление краткой исторической справки.
- 4.2. Археологическое обследование участка:
 - 4.3.1. Выявление памятников археологии на основании наличия подъемного материала, особенностей рельефа и иных данных.
 - 4.3.2. Привязка обнаруженных памятников к территории застройки.
 - 4.3.3. Описание ландшафтной характеристики расположения обнаруженных памятников и фиксируемых нарушений поверхности объекта.
 - 4.3.4. Разбивка археологических шурфов в местах предполагаемых археологических объектов.
 - 4.3.5. Фотофиксация в процессе подготовки к закладке шурфов.
 - 4.3.6. Выборка культурных напластований из шурфов по слоям, с трехмерной фиксацией находок на плане шурфа.
 - 4.3.7. Выявление археологического материала в культурном слое.
 - 4.3.8. Изучение культурного слоя в процессе закладки шурфов с зачисткой профилей для получения вертикальных разрезов.
 - 4.3.9. Фотофиксация процесса работ, отдельных находок и скоплений материала *in situ*.
 - 4.3.10. Фото- и графо- фиксация профилей стенок шурфов и обнаруженных ям.
 - 4.3.11. Отбор археологического материала из заполнения ям и сооружений, полевая консервация вещевого материала.
 - 4.3.12. Вычерчивание профилей шурфов, текстуальное описание стратиграфии, культурного слоя, материка и иных объектов в шурфах.
- 4.4. Ведение полевой документации.
 - 4.4.1. Камеральные работы.
 - 4.4.2. Очистка или мытье находок, при необходимости оперативная первичная консервация предметов из разрушающихся материалов.
 - 4.4.3. Статистическая обработка массовых находок. Шифровка находок.
 - 4.4.4. Составление полевых описей индивидуальных и массовых находок.
 - 4.4.5. Зарисовка находок.
- 4.5. Фотографирование находок.
- 4.6. Подготовка коллекций к передаче на постоянное хранение в Государственный музейный фонд.
- 4.7. Написание Технической документации.

5. Отчетная документация.

- 5.1. Техническая документация в виде заключения о проведении археологического обследования на земельном участке по объекту «Наружный газопровод до границ земельных участков, расположенных по адресу: Ленинградская область, Кировский район, г.Шлиссельбург, ул.Сосновая д.№3,5,7 (кад. №№ 47:17:0105004:302-47:17:0105004:304); ул.Староладожский канал д.224,226,228,230, ул. Парковая, д.2 (кад. № 47:17:0105004:1340); кад. № 47:17:0105004:1403».
- 5.2. Отчетная документация предоставляется в формате Adobe Acrobat (*.pdf).

ПРИЛОЖЕНИЕ № 2

к Акту по результатам государственной историко-культурной экспертизы документации, содержащей результаты исследований, в соответствии с которыми определяется наличие или отсутствие объектов, обладающих признаками объекта культурного наследия на земельных участках, подлежащих воздействию земляных, строительных, мелиоративных, хозяйственных работ, предусмотренных статьей 25 Лесного кодекса Российской Федерации работ по использованию лесов (за исключением работ, указанных в пунктах 3, 4 и 7 части 1 статьи 25 Лесного кодекса Российской Федерации) и иных работ на земельных участках по объекту: «Наружный газопровод до границ земельных участков, расположенных по адресу: Ленинградская область, Кировский район, г. Шлиссельбург, ул. Сосновая д. №2, 3, 5, 7 (кад. № 47:17:0105004:302 - 47:17:0105004:304); ул. Староладожский канал д. 224, 226, 228, 230, ул. Парковая, д. 2 (кад № 47:17:0105004:1340); кад. № 47:17:0105004:1403»

**КОПИЯ ДОКУМЕНТОВ ОБ АТТЕСТАЦИИ ГОСУДАРСТВЕННОГО ЭКСПЕРТА
СВЕДЕНИЯ О КВАЛИФИКАЦИИ ТРУДОВЫХ РЕСУРСОВ**



**МИНИСТЕРСТВО КУЛЬТУРЫ
РОССИЙСКОЙ ФЕДЕРАЦИИ**

ПРИКАЗ

11 октября 2018г.

Москва

№ 1772

**Об утверждении статуса аттестованного эксперта по проведению
государственной историко-культурной экспертизы**

В соответствии со статьей 30 Федерального закона от 25 июня 2002 г. № 73-ФЗ «Об объектах культурного наследия (памятниках истории и культуры) народов Российской Федерации», с пунктом 9 Положения о государственной историко-культурной экспертизе, утвержденного постановлением Правительства Российской Федерации от 15 июля 2009 г. № 569, Положением о порядке аттестации экспертов по проведению государственной историко-культурной экспертизы, утвержденным приказом Минкультуры России от 26 августа 2010 г. № 563 (в редакции приказа Минкультуры России от 17 октября 2011 г. № 1003), руководствуясь Положением об аттестационной комиссии Минкультуры России, утвержденным приказом Минкультуры России от 29 декабря 2011 г. № 1276, протоколом заседания аттестационной комиссии Минкультуры России от 26 сентября 2018 г., п р и к а з ы в а ю:

1. Утвердить статус аттестованного эксперта по проведению государственной историко-культурной экспертизы соискателям согласно приложению.

2. Департаменту государственной охраны культурного наследия (Р.А.Рыбало) обеспечить размещение информации об аттестованных экспертах на официальном сайте Минкультуры России в сети Интернет.

3. Контроль за исполнением настоящего приказа оставляю за собой.

Заместитель Министра



С.Г.Обрывалин

Приложение

Утверждено приказом
Министерства культуры
Российской Федерации

от «11» 10 2018 г. № 1772

**Аттестованные эксперты по проведению
государственной историко-культурной экспертизы**

№ п/п	Фамилия, имя, отчество	Объекты экспертизы
1.	Абуханов Абдурахман Залимханович	<ul style="list-style-type: none"> - выявленные объекты культурного наследия в целях обоснования целесообразности включения данных объектов в реестр; - документы, обосновывающие включение объектов культурного наследия в реестр; - проектная документация на проведение работ по сохранению объектов культурного наследия; - документация или разделы документации, обосновывающие меры по обеспечению сохранности объекта культурного наследия, включенного в реестр, выявленного объекта культурного наследия либо объекта, обладающего признаками объекта культурного наследия, при проведении земляных, мелиоративных, хозяйственных работ, указанных в настоящей статье работ по использованию лесов и иных работ в границах территории объекта культурного наследия либо на земельном участке, непосредственно связанном с земельным участком в границах территории объекта культурного наследия.
2.	Аксенов Виктор Викторович	<ul style="list-style-type: none"> - выявленные объекты культурного наследия в целях обоснования целесообразности включения данных объектов в реестр; - документы, обосновывающие включение объектов культурного наследия в реестр;

		<p>признаками объекта культурного наследия, при проведении земляных, мелиоративных, хозяйственных работ, указанных в настоящей статье работ по использованию лесов и иных работ в границах территории объекта культурного наследия либо на земельном участке, непосредственно связанном с земельным участком в границах территории объекта культурного наследия.</p>
36.	Соболев Владислав Юрьевич	<ul style="list-style-type: none"> - выявленные объекты культурного наследия в целях обоснования целесообразности включения данных объектов в реестр; - земли, подлежащие воздействию земляных, строительных, мелиоративных, хозяйственных работ, предусмотренных статьей 25 Лесного кодекса Российской Федерации работ по использованию лесов (за исключением работ, указанных в пунктах 3, 4 и 7 части 1 статьи 25 Лесного кодекса Российской Федерации) и иных работ, в случае, если указанные земли расположены в границах территорий, утвержденных в соответствии с пунктом 34.2 пункта 1 статьи 9 настоящего Федерального закона; - документы, обосновывающие включение объектов культурного наследия в реестр; - документы, обосновывающие исключение объектов культурного наследия из реестра; - документация, за исключением научных отчетов о выполненных археологических полевых работах, содержащая результаты исследований, в соответствии с которыми определяется наличие или отсутствие объектов, обладающих признаками объекта культурного наследия, на земельных участках, подлежащих воздействию земляных, строительных, мелиоративных, хозяйственных работ, указанных в настоящей статье работ по использованию лесов и иных работ; - документация или разделы документации, обосновывающие меры по обеспечению сохранности объекта культурного наследия, включенного в реестр, выявленного объекта культурного наследия либо объекта, обладающего признаками объекта культурного наследия, при проведении земляных, мелиоративных,

		хозяйственных работ, указанных в настоящей статье работ по использованию лесов и иных работ в границах территории объекта культурного наследия либо на земельном участке, непосредственно связанном с земельным участком в границах территории объекта культурного наследия.
37.	Сурков Алексей Владимирович	<ul style="list-style-type: none"> - выявленные объекты культурного наследия в целях обоснования целесообразности включения данных объектов в реестр; - документы, обосновывающие включение объектов культурного наследия в реестр; - документация или разделы документации, обосновывающие меры по обеспечению сохранности объекта культурного наследия, включенного в реестр, выявленного объекта культурного наследия либо объекта, обладающего признаками объекта культурного наследия, при проведении земляных, мелиоративных, хозяйственных работ, указанных в настоящей статье работ по использованию лесов и иных работ в границах территории объекта культурного наследия либо на земельном участке, непосредственно связанном с земельным участком в границах территории объекта культурного наследия; - документация, за исключением научных отчетов о выполненных археологических полевых работах, содержащая результаты исследований, в соответствии с которыми определяется наличие или отсутствие объектов, обладающих признаками объекта культурного наследия, на земельных участках, подлежащих воздействию земляных, строительных, мелиоративных, хозяйственных работ, указанных в настоящей статье работ по использованию лесов и иных работ.
38.	Тарновский Владимир Викторович	<ul style="list-style-type: none"> - выявленные объекты культурного наследия в целях обоснования целесообразности включения данных объектов в реестр; - документы, обосновывающие включение объектов культурного наследия в реестр; - документы, обосновывающие изменение категории историко-культурного значения объекта культурного наследия;

ТРУДОВОЙ ДОГОВОР № 19/07

г. Санкт-Петербург

«02» сентября 2019 г.

Общество с ограниченной ответственностью «Проектно-изыскательские решения в строительстве», в лице генерального директора **Носовой Татьяны Валерьевны**, действующего на основании Устава, именуемый в дальнейшем «Работодатель», с одной стороны, и **Соболев Владислав Юрьевич**, именуемый (-ая) в дальнейшем «Работник», с другой стороны, заключили настоящий трудовой договор о нижеследующем:

1. ОБЩИЕ ПОЛОЖЕНИЯ

- 1.1. Настоящий Договор регулирует трудовые отношения между Работником и Работодателем.
- 1.2. Договор составлен с учетом законодательства Российской Федерации и является обязательным документом для Сторон, в том числе при решении трудовых споров между Работником и Работодателем в судебных и иных спорах.

2. ПРЕДМЕТ ТРУДОВОГО ДОГОВОРА

- 2.1. Работодатель поручает, а Работник принимает на себя выполнение обязанностей в должности **научного сотрудника в отделе полевых исследований**.
- 2.2. Работник осуществляет свою трудовую деятельность в соответствии с должностной инструкцией, утверждаемой Работодателем, с которой Работник ознакомлен под роспись и настоящим Договором.
- 2.3. Работник подчиняется непосредственно генеральному директору.
- 2.4. Указания непосредственного руководителя являются обязательными для работника.
- 2.5. В случае возникновения разногласий в указаниях непосредственного руководителя и руководителя организации Работник обязан выполнять указания последнего, поставив предварительно в известность своего непосредственного руководителя.
- 2.6. Для Работника работа по настоящему договору является **по совместительству**.

3. СРОК ДЕЙСТВИЯ ДОГОВОРА

- 3.1. Настоящий Договор заключен на неопределенный срок.
- 3.2. Работник обязан приступить к выполнению своих должностных обязанностей с **«02» сентября 2019 г.**
- 3.3. Работнику не устанавливается испытательный срок.
- 3.4. Настоящий договор вступает в силу в день выхода Работника на работу.
- 3.5. В случае, если Работник не приступил к работе в день начала работы, установленный в п. 3.2. настоящего Договора, Работодатель имеет право аннулировать настоящий договор.

4. ПРАВА И ОБЯЗАННОСТИ СТОРОН

- 4.1. Стороны обязуются соблюдать положения Трудового кодекса Российской Федерации, законов и иных нормативных правовых актов Российской Федерации, локальных нормативных актов Работодателя.
- 4.2. Работник имеет право на:
 - 4.2.1. предоставление ему работы, обусловленной настоящим Договором;
 - 4.2.2. обеспечение Работодателем условий для безопасного и эффективного труда;
 - 4.2.3. соблюдение Работодателем требований трудового законодательства Российской Федерации;
 - 4.2.4. получения информации, необходимой для выполнения должностных обязанностей, относящихся к деятельности Работника;
 - 4.2.5. получение обусловленной настоящим Договором заработной платы;
 - 4.2.6. иные права, предусмотренные трудовым законодательством Российской Федерации.
- 4.3. Работник обязан:
 - 4.3.1. добросовестно, своевременно, на высоком профессиональном уровне исполнять свои должностные обязанности;
 - 4.3.2. бережно относиться к имуществу Работодателя, принимая меры к предотвращению причинения организации имущественного ущерба;
 - 4.3.3. возмещать Работодателю причиненный ему прямой действительный ущерб в соответствии с нормами законодательства Российской Федерации;
 - 4.3.4. соблюдать трудовую дисциплину, Правила внутреннего трудового распорядка Работодателя, правила по охране труда и технике безопасности, иные локальные нормативные акты Работодателя;
 - 4.3.5. способствовать созданию и поддержанию благоприятного делового и морального климата в организации;
 - 4.3.6. на Работника могут быть возложены и иные обязанности, предусмотренные трудовым законодательством Российской Федерации, настоящим Договором, а также приложениями к нему, локальными актами Работодателя; возложение обязанностей, не предусмотренных настоящим Договором, осуществляется в случаях и порядке, установленных Трудовым кодексом Российской Федерации.
- 4.4. Работодатель имеет право:
 - 4.4.1. требовать и контролировать выполнение Работником своих должностных обязанностей;
 - 4.4.2. контролировать соблюдение Работником трудовой дисциплины, Правил внутреннего трудового распорядка, правил по охране труда и технике безопасности, иных локальных нормативных актов Работодателя;
 - 4.4.3. требовать возмещения ущерба, причиненного Работодателю по вине Работника в соответствии с нормами законодательства Российской Федерации;
 - 4.4.4. привлекать Работника к дисциплинарной и материальной ответственности, в соответствии с законодательством Российской Федерации.
- 4.5. Работодатель обязан:
 - 4.5.1. предоставлять Работнику работу, обусловленную настоящим Договором и Должностной инструкцией;
 - 4.5.2. обеспечивать Работника оборудованным рабочим местом, отвечающим требованиям охраны труда, и иными средствами, необходимыми для исполнения им трудовых обязанностей;
 - 4.5.3. соблюдать условия и порядок оплаты труда Работнику, установленные Трудовым кодексом Российской Федерации, настоящим Договором и локальными нормативными актами Работодателя.

5. РЕЖИМ РАБОЧЕГО ВРЕМЕНИ И ВРЕМЯ ОТДЫХА

5.1. Работнику установлен следующий режим рабочего времени:

Пятидневная рабочая неделя продолжительностью 20 часов. Выходными днями является суббота и воскресенье. Перерыв для отдыха и питания 30 минут в удобное для работника время. Время начала и окончания рабочего дня Работник определяет самостоятельно.

5.2. Работник имеет право на предусмотренный законом ежегодный основной оплачиваемый отпуск продолжительностью 28 (двадцать восемь) календарных дней за каждый год работы.

5.3. Работа по настоящему Договору допускает наличие у Работника служебных командировок, т.е. выполнение служебных поручений по распоряжению Работодателя вне места постоянной работы. Возмещение расходов в случае направления Работника в служебную командировку производится в соответствии с действующим законодательством и локальными нормативными актами Работодателя.

6. УСЛОВИЯ ОПЛАТЫ ТРУДА РАБОТНИКА

6.1. Ежемесячный должностной оклад Работника составляет: **20 000 (Двадцать тысяч) рублей в месяц**. Оплата труда производится пропорционально отработанному времени.

6.2. Выплата заработной платы производится два раза в месяц: 13 и 27 числа.

6.3. По дополнительному взаимному соглашению Сторон размер и система оплаты труда в течение срока действия настоящего Договора могут быть пересмотрены.

6.4. Заработная плата выплачивается через кассу Работодателя или путем перечисления на банковский счет Работника.

7. СОЦИАЛЬНОЕ СТРАХОВАНИЕ

7.1. Работник подлежит обязательному социальному страхованию в порядке и на условиях, установленных действующим законодательством Российской Федерации.

7.2. Работнику выплачивается пособие по временной нетрудоспособности, пособие по беременности и родам в соответствии с законодательством Российской Федерации.

8. ИЗМЕНЕНИЕ СУЩЕСТВЕННЫХ УСЛОВИЙ И РАСТОРЖЕНИЕ ДОГОВОРА

8.1. Любое изменение существенных условий настоящего Договора оформляется Дополнительным соглашением, которое подписывается обеими сторонами и является неотъемлемым приложением к настоящему Договору.

8.2. Действие Договора может быть прекращено по основаниям, предусмотренным трудовым законодательством Российской Федерации.

9. ЗАКЛЮЧИТЕЛЬНЫЕ ПОЛОЖЕНИЯ

9.1. Недействительность одного или нескольких условий настоящего Договора не влечет за собой недействительности всего Договора в целом.

9.2. Споры между Сторонами настоящего Договора подлежат урегулированию путем переговоров или в порядке, предусмотренном действующим законодательством Российской Федерации.

9.3. Во всех случаях, неурегулированных настоящим Договором, Стороны руководствуются действующим законодательством Российской Федерации.

9.4. Настоящий Договор составлен в двух экземплярах на русском языке, каждый из которых имеет одинаковую юридическую силу.

9.5. Условия настоящего договора носят конфиденциальный характер и разглашению не подлежат.

10. АДРЕСА И РЕКВИЗИТЫ СТОРОН

Работодатель:

ООО «ПИРС»

197372, Россия, г. Санкт-Петербург, ул.

Стародеревенская, д.20, к.2, лит.А, пом.7-Н, оф.1

ИНН 7814690758

КПП 781401001

р/с 40702810403000048696

в Филиале «Северная столица»

АО «Райффайзенбанк»

БИК 044030723

к/с 30101810100000000723

Тел.: 8 (904) 610-00-04

E-mail: 9013880@mail.ru

Работник:

Соболев Владислав Юрьевич

ул. Дата рождения: 30.12.1969

Адрес: г. Санкт-Петербург, ул. Подводника

Кузьмина, д. 17 кв. 201

Паспорт: 4014 235163, выдан ТП №26 ОУФМС

России по С-Петербургу и Ленинградской обл. в

Кировском р-не гор. Санкт-Петербурга, 21.04.2015

ИНН: 780514214931

СНИЛС: 015-770-165-39

Генеральный директор

/Т.В Носова



/В.Ю. Соболев



М.П.



16.12.2020

№ _____

СПРАВКА

Дана о том, что следующие сотрудники Общества с ограниченной ответственностью «Проектно-изыскательские решения в строительстве» работают в ООО «ПИРС» в должности экспертов:

Соболев Владислав Юрьевич – эксперт (приказ об аттестации эксперта Минкультуры РФ от 11 октября 2018 г. № 1772), приказ о приеме на работу № Л-23 от 02.09.2019, принят по трудовому договору б/№ от 02.09.2019 г. с 02.09.2019 по настоящее время

Михайлова Елена Робертовна – эксперт (приказ об аттестации эксперта Минкультуры РФ от 11 октября 2018 г. № 1772), приказ о приеме на работу № Л-10 от 31.05.2019, принят по трудовому договору б/№ от 31.05.2019 г. с 01.06.2019 по настоящее время

Хвоцинская Наталия Вадимовна - эксперт (приказ об аттестации эксперта Минкультуры РФ от 20 июня 2018 г. № 961), приказ о приеме на работу № Л-2 от 09.01.2019, принят по трудовому договору б/№ от 09.01.2019 г. с 09.01.2019 по настоящее время

С уважением,
Генеральный директор



Т.В. Носова

/16.12.2020/



20.02.2021

№ _____

СПРАВКА

Дана о том, что следующие сотрудники Общества с ограниченной ответственностью «Проектно-изыскательские решения в строительстве» работают в ООО «ПИРС» в должности экспертов:

Соболев Владислав Юрьевич – эксперт (приказ об аттестации эксперта Минкультуры РФ от 11 октября 2018 г. № 1772), приказ о приеме на работу № Л-23 от 02.09.2019, принят по трудовому договору б/№ от 02.09.2019 г. с 02.09.2019 по настоящее время

Михайлова Елена Робертовна – эксперт (приказ об аттестации эксперта Минкультуры РФ от 11 октября 2018 г. № 1772), приказ о приеме на работу № Л-10 от 31.05.2019, принят по трудовому договору б/№ от 31.05.2019 г. с 01.06.2019 по настоящее время

Хвоцинская Наталия Вадимовна - эксперт (приказ об аттестации эксперта Минкультуры РФ от 20 июня 2018 г. № 961), приказ о приеме на работу № Л-2 от 09.01.2019, принят по трудовому договору б/№ от 09.01.2019 г. с 09.01.2019 по настоящее время

С уважением,
Генеральный директор



Т.В. Носова

/20.02.2021/

ПРИЛОЖЕНИЕ № 3

к Акту по результатам государственной историко-культурной экспертизы документации, содержащей результаты исследований, в соответствии с которыми определяется наличие или отсутствие объектов, обладающих признаками объекта культурного наследия на земельных участках, подлежащих воздействию земляных, строительных, мелиоративных, хозяйственных работ, предусмотренных статьей 25 Лесного кодекса Российской Федерации работ по использованию лесов (за исключением работ, указанных в пунктах 3, 4 и 7 части 1 статьи 25 Лесного кодекса Российской Федерации) и иных работ на земельных участках по объекту: «Наружный газопровод до границ земельных участков, расположенных по адресу: Ленинградская область, Кировский район, г. Шлиссельбург, ул. Сосновая д. №2, 3, 5, 7 (кад. № 47:17:0105004:302 - 47:17:0105004:304); ул. Староладожский канал д. 224, 226, 228, 230, ул. Парковая, д. 2 (кад № 47:17:0105004:1340); кад. № 47:17:0105004:1403»

КОПИИ ДОКУМЕНТОВ, ПРЕДОСТАВЛЕННЫХ ЗАКАЗЧИКОМ



ПРАВИТЕЛЬСТВО
ЛЕНИНГРАДСКОЙ ОБЛАСТИ
КОМИТЕТ ПО КУЛЬТУРЕ
ЛЕНИНГРАДСКОЙ ОБЛАСТИ

ул. Смольного, д.3, лит. А, Санкт-Петербург, 191311
Тел./факс: (812) 539-45-00
E-mail: kult_lo@lenreg.ru



Комитет по культуре
Ленинградской
области
01-10-6472/2020-0-1
27.07.2020

Уважаемая Ирина Владимировна!

Руководителю ПКЦ
АО «Газпром Газораспределение
Ленинградская область»

И.В. Нефедовой

192148, Санкт-Петербург,
ул. Пинегина, д. 4
office@gazprom-lenobl.ru

В ответ на обращение от 22.07.2020 № 61/6662 (вход. от 23.07.2020 № 01-10-6472/2020) по вопросу наличия или отсутствия объектов культурного наследия, а также зон охраны/защитных зон объектов культурного наследия на территории предназначенной для разработки проектной документации по объекту: «Наружный газопровод до границ земельных участков, расположенных по адресу: Ленинградская область, Кировский район, г. Шлиссельбург, ул. Сосновая д. № 23, 5, 7 (кад. №№ 47:17:0105004:302 – 47:17:0105004:304); ул. Староладожский канал д. 224, 226, 228, 230, ул. Парковая, д. 2 (кад. № 47:17:0105004:1340); кад. № 47:17:0105004: 1403» (далее – Территория проектирования), сообщая.

Согласно принципиальной схеме (приложение к обращению) в границах Территории проектирования расположен объект культурного наследия регионального значения «Комплекс зданий и сооружений на Староладожском канале» по адресу: Ленинградская область, Кировский муниципальный район, Шлиссельбургское городское поселение, г. Шлиссельбург, ул. Малоневский канал, соор. 1, поставлен под государственную охрану постановлением Совета Министров РСФСР от 30 августа 1960 года № 1327 (далее – Памятник), регистрационный номер в едином государственном реестре объектов культурного наследия (памятников истории и культуры) народов Российской Федерации 471710829750005, приказом Комитета от 24.12.2018 № 01-03/18-620 утверждены границы территории и предмет охраны Памятника.

С приказом Комитета можно ознакомиться на официальном сайте по адресу: <https://culture.lenobl.ru/>.

На основании вышеизложенного поясняю, что в соответствии со статьями 36, 45.1 Федерального закона от 25 июня 2002 года № 73-ФЗ «Об объектах культурного наследия (памятниках истории и культуры) народов Российской Федерации» (далее - Федеральный закон № 73-ФЗ) заказчик работ обязан:

- разработать в составе проектной документации раздел или проект об обеспечении сохранности объектов культурного наследия, включающий оценку воздействия проводимых работ на объект культурного наследия (далее – документация, обосновывающая меры по обеспечению сохранности объектов культурного наследия);

- получить по документации, обосновывающей меры по обеспечению сохранности объектов культурного наследия заключение государственной историко-культурной экспертизы и представить его совместно с указанной документацией в Комитет на согласование;

- обеспечить реализацию согласованной Комитетом документации, обосновывающей меры по обеспечению сохранности объектов культурного наследия.

Дополнительно уведомляю о том, сведениями об отсутствии на Территории проектирования объектов обладающих признаками объекта культурного (в т.ч. археологического) наследия, Комитет не располагает.

Согласно ст. 28 Федерального закона № 73-ФЗ в целях определения наличия или отсутствия объектов археологического наследия либо объектов, обладающих признаками объекта археологического наследия, на земельных участках, землях лесного фонда или в границах водных объектов или их частей, подлежащих воздействию земляных, строительных, мелиоративных, хозяйственных работ, указанных в ст. 30 Федерального закона № 73-ФЗ работ по использованию лесов и иных работ, в случае, если указанные земельные участки, земли лесного фонда, водные объекты, их части расположены в границах территорий, утвержденных в соответствии с пп. 34.2 п. 1 ст. 9 Федерального закона № 73-ФЗ проводится государственная историко-культурная экспертиза.

В соответствии с п. 56 ст. 26 Федерального закона от 03.08.2018 № 342-ФЗ «О внесении изменений в градостроительный кодекс Российской Федерации и отдельные законодательные акты Российской Федерации» (далее – Федеральный закон № 342-ФЗ) до утверждения в соответствии с пп. 34.2 п. 1 ст. 9 Федерального закона № 73-ФЗ границ территорий, в отношении которых у федеральных органов государственной власти, органов государственной власти субъектов Российской Федерации и органов местного самоуправления, уполномоченных в области сохранения, использования, популяризации и государственной охраны объектов культурного наследия, имеются основания предполагать наличие на таких территориях объектов археологического наследия либо объектов, обладающих признаками объекта археологического наследия, государственная историко-культурная экспертиза проводится в соответствии с абзацем девятым ст. 28, абзацем третьим ст. 30, п. 3 ст. 31 Федерального закона № 73-ФЗ (в редакции, действовавшей до дня официального опубликования Федерального закона № 342-ФЗ).

Учитывая изложенное, в соответствии со ст. 5.1, 28, 30, 31, 32, 36, 45.1 Федерального закона № 73-ФЗ, п. 56 ст. 26 Федерального закона № 342-ФЗ до начала проведения земляных, строительных и иных работ на земельном участке заказчик таких работ обязан:

- обеспечить проведение и финансирование государственной историко-культурной экспертизы земельного участка, подлежащего воздействию земляных, строительных, хозяйственных и иных работ, путем археологической разведки, в порядке, установленном ст. 45.1 Федерального закона № 73-ФЗ;

- предоставить в Комитет документацию, подготовленную на основе археологических полевых работ, содержащую результаты исследований, в соответствии с которыми определяется наличие или отсутствие объектов археологического наследия и объектов, обладающих признаками объекта археологического наследия, на земельном участке, подлежащем воздействию земляных, строительных, хозяйственных и иных работ, а также заключение государственной историко-культурной экспертизы указанной документации (либо земельного участка).

В случае обнаружения в границе земельного участка, подлежащего воздействию земляных, строительных, хозяйственных и иных работ, объектов археологического наследия и (или) объектов, обладающих признаками объекта археологического наследия, и после принятия Комитетом решения о включении данного объекта в перечень выявленных объектов культурного наследия:

- разработать в составе проектной документации раздел об обеспечении сохранности выявленного объекта культурного наследия или о проведении спасательных археологических полевых работ или проект обеспечения сохранности выявленного объекта культурного наследия либо план проведения спасательных археологических полевых работ, включающих оценку воздействия проводимых работ на выявленный объект культурного наследия (далее – документация или раздел документации, обосновывающий меры по обеспечению сохранности выявленного объекта культурного наследия);

- получить по документации или разделу документации, обосновывающей меры по обеспечению сохранности выявленного объекта культурного наследия, заключение государственной историко-культурной экспертизы и представить его совместно с указанной документацией в Комитет на согласование;

- обеспечить реализацию согласованной Комитетом документации, обосновывающей меры по обеспечению сохранности выявленного объекта культурного наследия.

Дополнительно информирую, что порядок организации, проведения и рассмотрения заключения государственной историко-культурной экспертизы определен Положением о государственной историко-культурной экспертизе, утвержденным Постановлением Правительства Российской Федерации от 15.07.2009 г. № 569. Со списком аттестованных экспертов можно ознакомиться на официальном сайте Министерства культуры Российской Федерации: mkrf.ru.

Председатель комитета



В.О. Цой

ПРОЕКТНО-КОНСТРУКТОРСКИЙ ЦЕНТР

**Наружный газопровод до границ земельных участков,
расположенных по адресу: Ленинградская область, Кировский
район, г.Шлиссельбург, ул.Сосновая д.№№3,5,7
(кад. №№ 47:17:0105004:302-47:17:0105004:304);
ул.Староладожский канал д.№№224,226,228,230, ул.Парковая, д.2
(кад. № 47:17:0105004:1340); кад. № 47:17:0105004:1403.**

РАБОЧАЯ ДОКУМЕНТАЦИЯ

Проект организации строительства

21805-ПОС

2021

ПРОЕКТНО-КОНСТРУКТОРСКИЙ ЦЕНТР

**Наружный газопровод до границ земельных участков,
расположенных по адресу: Ленинградская область, Кировский
район, г.Шлиссельбург, ул.Сосновая д.№№3,5,7
(кад. №№ 47:17:0105004:302-47:17:0105004:304);
ул.Староладожский канал д.№№224,226,228,230, ул.Парковая, д.2
(кад. № 47:17:0105004:1340); кад. № 47:17:0105004:1403.**

РАБОЧАЯ ДОКУМЕНТАЦИЯ

Проект организации строительства

21805-ПОС

Руководитель ПКЦ

Нефедова И.В.

Главный инженер проекта

Васильченко И.П.

2021

Обозначение	Наименование	Примечание
21805 – ПОС-С	Содержание	
21805 – ПОС	I. Общие положения	
	1. Краткая характеристика объекта и условий строительства	
	2. Производство основных строительного-монтажных работ	
	3. Контроль за качеством строительства	
	4. Сдача объекта в эксплуатацию	
	5. Продолжительность строительства	
	6. Обоснование инженерно-технического и кадрового обеспечения	
	7. Ведомость потребности в основных строительных машинах и механизмах	
	8. Мероприятия по охране труда и противопожарные мероприятия	
	9. Охрана окружающей природной среды	
	10. Отходы производства и потребления на период строительства	
	12. Календарный план строительства	
	II. Мероприятия по предупреждению чрезвычайных ситуаций	
	План полосы отвода	

Согласовано

Взам инв №

Подпись и дата

Инв № подл

21805 – ПОС-С					
Изм	Кол.уч	Лист	№ док	Подпись	Дата
Разраб.		Евдокимова			
Проверил		Васильченко			
Н.контр.		Нефедова			
Утвердил		Нефедова			
Содержание					
Стадия	Лист	Листов			
Р	1				
ПКЦ АО "Газпром газораспределение Ленинградская область"					

1. ОБЩИЕ ПОЛОЖЕНИЯ

Проект организации строительства (ПОС) разработан в соответствии с действующими нормами, инструктивными документами и государственными стандартами, а именно :

- СП 48.13330.2011. «Организация строительства» (актуализированная редакция СНиП 12-01-2004);
- СНиП 42-01-2002 «Газораспределительные системы»;
- «Правил безопасности систем газораспределения и газопотребления» Госгортехнадзора РФ, 2003г. ПБ 12-529-03;
- СНиП 3.02.01-87. «Земляные сооружения, основания и фундаменты»;
- СНиП 12-03-2001. «Безопасность труда в строительстве. Часть 1. Общие требования»;
- СНиП 12-04-2002. «Безопасность труда в строительстве. Часть 2. Строительное производство»;
- Правила противопожарного режима Российской Федерации;
- ПБ 10-382-00. «Правила устройства и безопасной эксплуатации грузоподъемных кранов», утв. Постановлением Госгортехнадзора России от 31.12.99 №98;
- РД 10-276-99. «Типовая инструкция для крановщиков (машинистов) по безопасной эксплуатации кранов-трубоукладчиков», утв. Постановлением Госгортехнадзора России от 19.03.1999 №23;
- СанПиН 2.2.3.1384-03. «Гигиенические требования к организации строительного производства и строительных работ»;
- СНиП 3.01.01-85* «Организация строительного производства»;
- МДС 12-81.2007. «Методические рекомендации по разработке и оформлению проекта организации строительства и проекта производства работ»;
- МДС 12-46.2008 «По разработке и оформлению проекта организации строительства, проекта организации работ по сносу (демонтажу), проекта производства работ»;
- Постановление Правительства Российской Федерации от 16.02.2008 г. № 87 «О составе разделов проектной документации и требованиях к их содержанию»;
- Расчетные нормативы для составления проектов организации строительства, ЦНИИОМТП, часть I и II;
- СП 42-101-2003 «Общие положения по проектированию и строительству газораспределительных систем из металлических и полиэтиленовых труб».

Технические решения, принятые в проекте, соответствуют требованиям экологических, санитарно-гигиенических, противопожарных и других норм, действующих на территории РФ, и обеспечивают безопасную для жизни и здоровья людей эксплуатацию объекта при соблюдении предусмотренных проектом мероприятий.

К строительству объекта можно приступить только при наличии разрешения на строительство; получение права ограниченного пользования соседними земельными участками на время строительства; привлечение для осуществления работ по возведению объекта недвижимости исполнителя работ (подрядчика); обеспечение строительства проектной документацией, прошедшей экспертизу и утвержденной в установленном порядке.

При строительстве газопроводов, разработчик проектной документации по договору с заказчиком в соответствии с действующим законодательством осуществляет авторский надзор за соблюдением требований, обеспечивающих безопасность объекта.

Инв.№ подл.	Подпись и дата	Взам. Инв. №	Инв. № дубл.	подпись и дата
-------------	----------------	--------------	--------------	----------------

изм	лист	№док.	подпись	дата	21805-ПОС	41	Лист
							3

1. КРАТКАЯ ХАРАКТЕРИСТИКА ОБЪЕКТА И УСЛОВИЙ СТРОИТЕЛЬСТВА.

Проектом предусматривается тупиковая схема газоснабжения коттеджного поселка, расположенного по адресу: Ленинградская область, Кировский район, г.Шлиссельбург, ул.Сосновая д.№№3,5,7 (кад. №№ 47:17:0105004:302-47:17:0105004:304); ул.Староладожский канал д.№№224,226,228,230, ул.Парковая, д.2 (кад. № 47:17:0105004:1340); кад. № 47:17:0105004:1403, строительство газопровода высокого давления 2 категории до границ земельных участков, расположенных по адресу: Ленинградская область, Кировский район, г.Шлиссельбург, ул.Сосновая д.№№3,5,7 (кад. №№ 47:17:0105004:302-47:17:0105004:304); ул.Староладожский канал д.№№224,226,228,230, ул.Парковая, д.2 (кад. № 47:17:0105004:1340); кад. № 47:17:0105004:1403.

Гидравлический расчет газопровода высокого давления 2 категории выполнен в соответствии с требованиями СП 62.13330.2011*.

В качестве топлива используется природный газ с теплотой сгорания 8000 ккал/м3 и плотностью 0.683 кг/м3.

Газ предусматривается на нужды отопления, горячего водоснабжения и пищевого приготовления.

Газоснабжение природным газом коттеджного поселка, расположенного по адресу: Ленинградская область, Кировский район, г.Шлиссельбург, ул.Сосновая д.№№3,5,7 (кад. №№ 47:17:0105004:302-47:17:0105004:304); ул.Староладожский канал д.№№224,226,228,230, ул.Парковая, д.2 (кад. № 47:17:0105004:1340); кад. № 47:17:0105004:1403, предусматривается от существующего газопровода высокого давления 2 категории Ø225x20,5 (проект шифр 8905-ГСН, вып. ПКЦ ОАО «Леноблгаз»). Природный газ транспортируется от ГРС «Кировск». Узел врезки увязан с исполнительной документацией, хранящейся в филиале АО «Газпром газораспределение Ленинградская область» в г.Тосно.

Этапы работ:

- врезка редуционной муфтой MR 225/160 в подземный полиэтиленовый газопровод высокого давления 2 категории Ø225x20,5 с установкой односторонней стоп-системы для перекрытия существующего газопровода (ПК0);
- прокладка газопровода высокого давления 2 категории ПЭ 100 ГАЗ SDR 11 – 160x14,6 (ПК0-ПК25+13,5);
- установка редуционной муфты MR 160/110 (ПК25+13,5)
- установка редуционной муфты MR 110/63 (ПК25+13,5)
- прокладка газопровода высокого давления 2 категории ПЭ 100 ГАЗ SDR 11 – 63x5,8 (ПК25+13,5-ПК25+27,0; 1ПК0-1ПК0+12,0; 2ПК0+3,5; 3ПК0+3,5; 4ПК0+4,0);
- установка крана КНР d160 (ПК0+5,0; ПК15+67,5);
- установка патрубка-накладки SA 160/63 (ПК16+70,5; ПК24+25,5; ПК24+46,0; ПК24+73,5);
- установка заглушки MV d63 (ПК25+27,0; 1ПК0+12,0; 2ПК0+3,5; 3ПК0+3,5; 4ПК0+4,0);
- установка опознавательных табличек (черт.21805-ГСН.П, л.5). Вдоль трассы подземных газопроводов должны предусматриваться опознавательные знаки, предусмотренные "Правилами охраны газораспределительных сетей", утвержденными постановлением

Правительства Российской Федерации от 20.11.2000 N 878. На опознавательных знаках должны предусматриваться привязки газопровода, глубина его заложения и номер телефона аварийно-диспетчерской службы.

На границах участков трассы при бестраншейной прокладке следует устанавливать

Инв.№ подл.	Подпись и дата	Взам. Инв. №	Инв. № дубл.	подпись и дата
-------------	----------------	--------------	--------------	----------------

					21805-ПОС	42	Лист 4
изм	лист	№док.	подпись	дата			

опознавательные знаки.

Для определения местонахождения газопровода на углах поворота трассы, местах изменения диаметра, установки арматуры и сооружений, принадлежащих газопроводу, а также на прямолинейных участках трассы (через 200 - 500 м) устанавливаются опознавательные знаки.

На опознавательный знак наносятся данные о диаметре, давлении, глубине заложения газопровода, материале труб, расстоянии до газопровода, сооружения или характерной точки;
- герметизация вводов и выпусков инженерных коммуникаций в подвальных помещениях зданий (Серия 5.905-26.08);

- в месте врезки и при пересечении с инженерными коммуникациями на участках трассы ПК0-ПК0+2,0; ПК2+91,0-ПК2+96,0; ПК3+7,5-ПК3+15,5; ПК3+65,0-ПК3+75,0; ПК18+93,5-ПК18+97,5; ПК19+16,0-ПК19+20,0; ПК21+24,5-ПК21+28,5 разработка траншеи выполняется вручную.

Траншею выполнить с откосами 1:0,5.

Рабочий (3,0мх2,0мх2,0м – 3 шт.), приёмные (3,0мх2,0мх2,0м – 1шт.) котлованы выполняются экскаватором с объёмом ковша 0,25 м³. Приёмный (7,0мх2,0мх2,0м – 1шт.) котлован выполняется вручную. Креплениями стенок всех котлованов предусматривается щитами инвентарного типа.

На участках трассы ПК0+24,0 - ПК1+56,0 (l=132,0м); ПК1+63,0 - ПК2+75,0 (l=112,0м); ПК3+76,0 - ПК5+19,5 (l=143,5м); ПК5+19,5 - ПК7+19,5 (l=200,0м); ПК7+19,5 - ПК9+19,5 (l=200,0м); ПК9+19,5 - ПК11+19,5 (l=200,0м); ПК11+19,5 - ПК13+19,5 (l=200,0м); ПК13+19,5 - ПК15+69,0 (l=249,5м) при прокладке под дорогами газопровод прокладывается методом наклонно-направленного бурения без футляра. Длина ГНБ – L=1637,0м (8 участков).

При пересечении региональной автомобильной дороги общего пользования «Шлиссельбург – Нижняя Шальдиха - Путилово - ст. Назия» на км 2+460 (IV тех.категории) и Староладожского канала предусматривается прокладка футляра (ПК15+69,0-ПК16+70,0) методом наклонно-направленного бурения. Газопровод прокладывается протаскиванием с установкой контрольной трубки под ковер на пэ футляре. Длина ГНБ под дорогой и Староладожским каналом – L=100,0м (ПК15+69,5-ПК16+69,5).

На участках трассы ПК0+2,0-ПК0+22,5; ПК2+78,0-ПК2+91,0; ПК2+96,0-ПК3+7,5; ПК3+15,5-ПК3+65,0; ПК3+75,0-ПК3+76,0; ПК16+71,5-ПК18+93,5; ПК18+97,5-ПК19+16,0; ПК19+20,0-ПК21+24,5; ПК21+28,5-ПК25+27,0; 1ПК0+12,0; 2ПК0-2ПК0+3,5; 3ПК0+3,5; 4ПК0+4,0 разработка траншеи выполняется экскаватором с объёмом ковша 0,25 м³. Траншею выполнить с откосами 1:0,5.

Нормативная глубина сезонного промерзания составляет: для насыпных песков, суглинков и супесей, а также озерно-ледниковых супесей - 1,50 м; для озерно-ледниковых песков средней крупности – 1,60 м.

Срок эксплуатации газопроводов – для полиэтиленовых, стальных надземных стальных подземных-50 лет. Периодичность проведения оценки технического состояния газопроводов выполнять в соответствии с ГОСТ Р 54983-2012 п. 6.2.11

Срок эксплуатации устройств (кранов, ПРГ) – в соответствии с паспортом изготовителя.

Восстановление дорожного покрытия

Общая площадь восстановления асфальтового покрытия – 46,4 м².

Конструкция дорожного покрытия:

- асфальтобетон мелкозернистый плотный тип Б марки 1 по ГОСТ 9128-97 – 0,04 м;
- асфальтобетон крупнозернистый плотный марки 1 по ГОСТ 9128-97 – 0,07 м;
- щебень марки 1200-600 фракции 40-70 мм по ГОСТ 8267-93 – 0,25 м;
- песок по ГОСТ 8736-2014 – 0,45 м.

Общая площадь восстановления щебеночного покрытия – 209,6 м².

Щебень по ГОСТ 8267-93 – 0,20 м;

Инв.№ подл.	Подпись и дата	Взам. Инв. №	Инв. № дубл.	подпись и дата
-------------	----------------	--------------	--------------	----------------

изм	лист	№ док.	подпись	дата	21805-ПОС	43	Лист
							5

Песок по ГОСТ 8736-2014 – 0,30 м.

Строительство газопровода предусматривается осуществить открытым способом с разработкой траншеи с вертикальными откосами с использованием креплений инвентарного типа.

До начала выполнения строительных работ вдоль дорог необходимо получить согласование с ГИБДД.

На период производства работ участок перехода обозначить сигнальными знаками, видимыми в любое время суток. После окончания работ временные знаки должны быть немедленно демонтированы.

При обнаружении действующих подземных коммуникаций и других сооружений, не обозначенных на топосъемке, земляные работы приостанавливают, на место вызывают представителей организаций, эксплуатирующих эти сооружения.

Точное расположение подземных инженерных коммуникаций определить шурфированием. При производстве земляных работ необходимо вызвать представителей заинтересованных организаций.

В соответствии с действующими правилами охраны подземных коммуникаций, исполнитель работ должен заблаговременно вызвать на место работ представителей организаций, эксплуатирующих действующие подземные коммуникации и сооружения, а при их отсутствии – представителей организаций, согласовавших проектную документацию.

Разработка траншей, пересекающих все виды коммуникаций, допускается только при наличии письменного разрешения организации, эксплуатирующей эти коммуникации и должна производиться в присутствии представителей соответствующей организации. Перед началом работ подземные коммуникации, находящиеся в зоне работ, необходимо вскрыть шурфами с целью уточнения глубины их заложения и расположения.

Размеры строительной полосы определяются в соответствии с СНиП 12-01-2004 (п.4.4), СНиП 12-03-2001ч.1 (п. 6.2.1), СНиП 12-04-2002 (п. 5.1), карты по производству земляных работ института ЛГП и согласно условиям строительства. Размер строительной полосы принимается 4,0 м по всей трассе газопровода.

Предусматривается максимально использовать существующую сеть автомобильных дорог для подвозки труб и материалов.

Разработанный грунт предусматривается собирать в отвал в пределах строительной полосы, а строительный лом вывозится автотранспортом на лицензированный полигон ТБО. Излишки грунта разровнять вдоль трассы газопровода.

После завершения строительства необходимо восстановить нарушенные дорожные покрытия, газонные (травяное) покрытие, водосточные каналы.

До начала строительного-монтажных работ по прокладке газопровода Подрядной организации разработать и утвердить в установленном порядке «Проект производства работ» (ППР).

Инов.№ подл.	Подпись и дата	Взам. Инов. №	Инов. № дубл.	подпись и дата

Изм	лист	№док.	подпись	дата	21805-ПОС	44	Лист
							6

Характеристики объекта.

Таблица 1

Наименование	Ед.изм	Количество	Примечание
1 Часовой расход газа	нм³/час	1770,6	
2 Годовой расход газа:	тыс. нм³/Год	5350,0	
3 Газопровод высокого давления 2 кат. подземный ПЭ100 ГАЗ SDR11-160x14,6 ПЭ100 ГАЗ SDR11-63x5,8	м м	2563,8 37,2	С учетом прокладки змейкой.
Итого высокого давления 2 кат.	м	2601,0	
Всего по проекту:	м	2601,0	
Отключающие устройства: Кран КНР d160	шт.	2	

Инв.№ подл.	Подпись и дата	Взам. Инв. №	Инв. № дубл.	подпись и дата

изм	лист	№док.	подпись	дата	21805-ПОС	45	Лист
							7

2. ПРОИЗВОДСТВО ОСНОВНЫХ СТРОИТЕЛЬНО - МОНТАЖНЫХ РАБОТ

В соответствии с требованиями СНиП 12-01-2004 (СНиП 3.01.01-85*) до начала выполнения строительно-монтажных, в том числе подготовительных, работ на объекте заказчик обязан получить в установленном порядке разрешение на выполнение строительно-монтажных работ и получить права ограниченного пользования соседними земельными участками на время строительства.

Для организации своевременной подготовки поточного строительства, обеспечения опережающей инженерной подготовки, нормальной технологической обстановки для возведения объекта, ввода в эксплуатацию, правильной последовательности строительства, общее время, отводимое для строительства, разделяется на два периода: подготовительный и основной.

2.1 ПОДГОТОВИТЕЛЬНЫЕ РАБОТЫ

До начала работ по строительству газопровода должны быть выполнены следующие работы:

- разбита и закреплена пикетажными знаками - ось газопровода;
- произведен осмотр строительной полосы;
- определены границы отвала грунта;
- устройство складской площадки для материалов;
- размещение инвентарной бытовки для мастера и рабочих, с обеспечением мер противопожарной безопасности в соответствии требованиями «Правила противопожарного режима в Российской Федерации»;
- обеспечение участка строительства, в том числе санитарно - бытового помещения, водой, электроэнергией.
- ограждение опасных зон и мест.

Сдача трассы производится представителем заказчика, представителем генподрядчика с участием проектной организации.

Окончание подготовительных работ на строительной площадке должно быть принято по акту о выполнении мероприятий по безопасности труда.

Участники строительства своими приказами назначают персонально ответственных за объект должностных лиц:

- ответственного представителя технадзора застройщика (заказчика) - должностное лицо, отвечающее за ведение технического надзора;
- ответственного производителя работ - должностное лицо, отвечающее за выполнением и качеством работ;
- ответственного представителя проектировщика - должностное лицо, отвечающее за ведение авторского надзора.

2.2 ОСНОВНЫЕ РАБОТЫ

2.2.1 ЗАГОТОВИТЕЛЬНЫЕ РАБОТЫ

Технологический процесс изготовления заготовок является частью общего производственного процесса монтажа систем газоснабжения.

Технологический процесс изготовления узлов газопроводов включает в себя следующие основные операции: очистку и огрунтовку наружной поверхности труб; разметку труб: прямую и фасонную резку труб; гибку труб; правку концов труб и деталей для сборки под сварку; расконсервацию и зачистку концов труб и деталей перед сборкой под сварку; сборку фасонных деталей под сварку; сварку фасонных деталей; сборку элементов; механизированную сварку элементов; сборку узлов; сварку узлов; сборку узлов с арматурой; испытание трубных узлов и систем; дооградуировку узлов; маркировку изделия.

Инв.№ подл.	Подпись и дата	Взам. Инв. №	Инв. № дубл.	подпись и дата
-------------	----------------	--------------	--------------	----------------

изм	лист	№док.	подпись	дата	21805-ПОС	Лист
						46

Очистку наружной поверхности можно выполнять как отдельных труб, так и готовых изделий, однако во втором случае из-за сложной конфигурации и широкой номенклатуры узлов и деталей осуществление механизированного процесса очистки вызывает значительные трудности.

Очистку поверхности перед нанесением защитного покрытия делают механическим способом: очистка с помощью абразивов (дробеметных, дробеструйной); металлическими щетками и металлическими ершами.

Разметка должна обеспечивать максимальное использование материалов и сокращение отходов с учетом технологического припуска, величина которого назначается в зависимости от принятой технологии последующей обработки, марки стали и размеров труб.

Резку труб выполняют газопламенным, плазменным и механическим способами. Способ резки выбирают, в зависимости от марки стали, способа соединений, размеров труб и заготовок.

Перед сборкой под сварку трубы между собой стыкуются и их поверхности должны быть зачищены длиной не менее 10 мм от стыка.

Собранные узлы соединяют с помощью сварки.

2.2.2 ПРОДУВКА И ИСПЫТАНИЯ ГАЗОПРОВОДОВ

Испытания на прочность и герметичность наружного распределительного газопровода следует производить после установки отключающей арматуры

Полностью сваренный газопровод, с целью очистки его внутренней полости от окалины, влаги и прочих засорений, должен быть продут сжатым воздухом. После продувки газопровода должны быть проведены испытания на прочность и герметичность сжатым воздухом в соответствии с требованиями [2].

Результаты испытаний на прочность ($P_{испыт.} = 0,45$ МПа проводится в течение 1 часа;) считают положительными, если в период испытания давление в газопроводе не меняется (нет видимого падения давления по манометру).

Результаты испытаний на герметичность ($P_{испыт.} = 0,30$ МПа проводится в течение 30 мин.) считают положительными, если в период испытания фактическое падение давления в газопроводе не превышает допустимого давления и при осмотре доступных к проверке мест не обнаружены утечки.

При пневматических испытаниях газопроводов на прочность поиск дефектов допускается производить только после снижения давления до норм, установленных для испытания на герметичность.

Дефекты, обнаруженные в процессе испытаний газопровода на прочность и герметичность, устраняются только после снижения давления в газопроводе до атмосферного. При этом дефекты, обнаруженные в процессе испытаний газопровода на прочность, должны быть устранены до начала его испытания на герметичность.

После устранения дефектов, обнаруженных в результате испытания газопровода на герметичность, следует повторно произвести это испытание.

Результаты испытаний оформляются записью в строительном паспорте [2].

2.2.3 Восстановительные работы

Предоставленные во временное пользование земельные участки после окончания строительства газопровода должны быть восстановлены в т.ч газоны.

В связи с активным использованием во время строительства дорог поселка с щебеночным покрытием, предусмотреть восстановление дорог по всей длине параллельно газопроводу.

Общая площадь восстановления асфальтового покрытия – 46,4 м².

Конструкция дорожного покрытия:

- асфальтобетон мелкозернистый плотный тип Б марки 1 по ГОСТ 9128-97 – 0,04 м;
- асфальтобетон крупнозернистый плотный марки 1 по ГОСТ 9128-97 – 0,07 м;
- щебень марки 1200-600 фракции 40-70 мм по ГОСТ 8267-93 – 0,25 м;

Инд. № подл.	Подпись и дата	Взам. Инв. №	Инд. № дубл.	подпись и дата
--------------	----------------	--------------	--------------	----------------

Изм	лист	№ док.	подпись	дата	21805-ПОС	47	Лист
							9

- песок по ГОСТ 8736-2014 – 0,45 м.

Общая площадь восстановления щебеночного покрытия – 209,6 м².

Щебень по ГОСТ 8267-93 – 0,20 м;

Песок по ГОСТ 8736-2014 – 0,30 м.

Правила техники безопасности

В ходе выполнения работ ответственным за соблюдение техники безопасности является мастер, на которого возлагается:

- инструктаж рабочих непосредственно на рабочем месте о безопасных методах и приемах выполнения работ, с соответствующей записью в журнале инструктажа;
- организация обеспечения чистоты и порядка на рабочих местах, проходах;
- исключение возможного присутствия посторонних лиц на территории участка производства работ и на рабочих местах.

Запрещается передавать управление и обслуживание установкой лицам, не имеющим на это право.

Рабочие, связанные с управлением и обслуживанием установки, обязаны пользоваться индивидуальными средствами защиты: предохранительными поясами, касками, рукавицами, диэлектрическими перчатками, спец.одеждой и спец.обувью.

Перед включением агрегатов установки в работу, включающий должен убедиться в отсутствии людей в опасной зоне и дать предупредительный сигнал, известный всем работающим. Ручной инструмент должен содержаться в исправном состоянии.

Котлованы должны быть ограждены. Выставлены предупреждающие и запрещающие знаки.

Участок работ, рабочие места, проезды и подходы к ним в темное время суток должны быть освещены в соответствии с ГОСТ 12.1.046-85.

Складирование материалов, бурового инструмента должны производиться за пределами призмы обрушения грунта выемки (котлована, траншеи).

Эксплуатацию строительных машин и грузоподъемных машин (автокрана, бульдозера, механизмов и средств малой механизации), включая техническое обслуживание, следует осуществлять в соответствии с требованиями ГОСТ 12.3.033-84 «Система стандартов безопасности труда. Строительные машины. Общие требования безопасности при эксплуатации».

Оставлять без надзора машины с работающим двигателем не допускается.

Проекты производства работ (ППР) должны быть согласованы генеральным подрядчиком и организациями, в ведении которых находится эксплуатация данной дороги.

Приступать к работе по несогласованным ППР перехода категорически запрещается.

При прокладке подземного газопровода через автомобильную дорогу на время производства работ ПОС рекомендуется установка временных дорожных знаков согласно ГОСТ 23457-86 «Технические средства организации дорожного движения»:

- 1.23 «Дорожные работы» - 2 шт.;
- 3.27 «Остановка запрещена» с табл.7.2.1 «Зона действия» - 2 шт.;
- 3.24 «Ограничение максимальной скорости, 40 км» - 2 шт.;
- 3.31 «Конец всех ограничений» - 2 шт.;
- 1.18.2 «Сужение дороги» - 2 шт.

При разработке ППР предусмотреть расстановку дорожных знаков и получить согласование с ГИБДД.

2.2.7 Мероприятия по безопасности дорожного движения

При выезде на автодорогу ПОС предусматривает установку временных пунктов мойки колес (ПМК). Размещение пунктов мойки колес предусмотрено за пределами полосы отвода автомобильных дорог. Выезд (заезд) строительной техники с автомобильных дорог в местах не предусмотренных ПОС запрещается.

Инв.№ подл.	Подпись и дата	Взам. Инв. №	Инв. № дубл.	подпись и дата
-------------	----------------	--------------	--------------	----------------

изм	лист	№док.	подпись	дата	21805-ПОС	Лист
						48

Организация движения и ограждение мест производства работ должна выполняться в соответствии с инструкцией ВСН 37-84.

На границах участка строительного-монтажных работ следует установить информационные щиты, на которых указывают организацию, Ф.И.О. лица, руководящего работами, и номер его служебного телефона.

ПОС предусматривает все строительные работы по прокладке газопровода производить в границах полосы отведенной под строительство.

2.2.8 Организация погрузочно-разгрузочных работ

Погрузочно-разгрузочные работы должны производиться, как правило, механизированным способом, согласно требованиям СНиП 12.03-2001 и Правил безопасности. При выполнении погрузочно-разгрузочных работ, связанных с использованием средств автомобильного транспорта, следует, кроме того, соблюдать Правил техники безопасности для предприятий автомобильного транспорта.

Грузоподъемные машины, грузозахватные устройства, применяемые при выполнении погрузочно-разгрузочных работ, должны удовлетворять требованиям государственных стандартов или технических условий на них.

Способы строповки должны исключать возможность падения или скольжения застропленного груза.

На участке, где ведутся погрузочно-разгрузочные работы, не допускается выполнение других работ и нахождение посторонних лиц.

Транспортировка, погрузка и разгрузка труб производится при температуре наружного воздуха не ниже минус 150С.

Трубы можно транспортировать любым видом транспорта с закрытым и открытым кузовом, с креплением по ГОСТ 21650 .

При выполнении погрузочно-разгрузочных операций не допускается перемещение труб волоком, сбрасывание трубы и деталей с транспортных средств. Для погрузочно-разгрузочных работ рекомендуется использовать автомобильный кран. В качестве строповочных средств - использовать текстильные канаты.

2.2.10. Совмещение строительных, монтажных и специальных строительных работ.

Одновременное выполнение на строительной площадке монтажных, строительных и специальных строительных работ (при обеспечении фронтов работ) допускается в соответствии с календарным графиком производства работ, разрабатываемым генподрядной организацией и согласованным со всеми участниками строительства. При этом на участке или захватке, где ведутся монтажные работы, не допускается выполнение других работ и нахождение людей под монтируемыми трубопроводами до укладки их в проектное положение. Ответственность за соблюдением графика совмещенных работ лежит на генподрядчике.

2.2.11. Рекомендации по производству основных видов работ в зимних условиях.

При производстве работ в зимнее время необходимо руководствоваться действующими техническими условиями и инструкциями на производство работ в зимнее время и специальными указаниями проекта. В зимнее время следует выполнять только те земляные работы, производство которых технически и экономически оправдано. При этом котлованы и траншеи, разработанные в зимних условиях, надлежит предохранять от промерзания грунта, в основном путем недобора грунта или укрытия утеплителем. Снятие укрытия (утеплителя) и доработка грунта до проектной отметки ведется вручную непосредственно перед укладкой трубопроводов. Обратную засыпку следует вести талым грунтом, не допуская промораживание основания траншеи. Подъездные пути, пешеходные дорожки на территории строительной площадки необходимо регулярно очищать от снега и наледи.

Интв.№ подл.	Подпись и дата	Взам. Интв. №	Интв. № дубл.	подпись и дата

изм	лист	№док.	подпись	дата	21805-ПОС	49

Лист
11

3 КОНТРОЛЬ ЗА КАЧЕСТВОМ СТРОИТЕЛЬСТВА

Требуемое качество и надежность сооружений должны обеспечиваться строительными организациями путем осуществления комплекса технических, экономических и организационных мер эффективного контроля на всех стадиях строительства.

Контроль качества строительно-монтажных работ должен осуществляться специалистами, оснащенными техническими средствами, обеспечивающими необходимую достоверность и полноту контроля.

Контроль качества строительно-монтажных работ должен производиться в соответствии со СНиП 42-01-2002, «Правилами безопасности систем газораспределения и газопотребления» и другими нормативными документами.

Производственный контроль качества строительно-монтажных работ должен включать входной контроль проектно-сметной документации, конструкций, изделий, материалов и оборудования; операционный контроль отдельных строительных процессов или производственных операций и приемочный контроль строительно-монтажных работ.

При поступлении партии труб или соединительных деталей в строительную организацию производят входной контроль их качества путем внешнего осмотра и измерения основных параметров изделий на соответствие нормативной документации.

Входной контроль качества труб и соединительных деталей из полиэтилена производится в соответствии с требованиями СНиП 3.01.01 и ПБ 12-529.

На каждую партию труб (деталей) должен быть сертификат качества.

По результатам производственного и инспекционного контроля качества СМР разрабатываются мероприятия по устранению выявленных дефектов.

При контроле и приемке работ проверяются:

- соответствие примененных материалов, изделий и конструкций требованиям проекта, ГОСТ, СНиП, ТУ;

- соответствие состава и объема выполненных работ проекту;

- своевременность и правильность оформления производственной документации;

- устранение недостатков, отмеченных в журналах работ в ходе контроля и надзора за выполнением СМР.

Геодезический инструментальный контроль осуществляется в соответствии с разделом 4 СНиП 3.01.03-84 «Геодезические работы в строительстве», ГОСТ 22268-76 и ГОСТ 24846-81. Он выполняется при: 1) создании геодезической разбивочной основы для строительства (выполняется заказчиком); 2) разбивочных работах в период строительства (выполняет генподрядчик).

При приемочном контроле необходимо производить проверку качества выполненных строительно-монтажных работ.

Скрытые работы подлежат контролю с занесением записей в журнал производства работ. Перечень скрытых работ, подлежащих освидетельствованию:

- устройство основания под газопровод
- присыпка газопровода
- обратная засыпка траншеи
- антикоррозийная защита стальных участков газопровода
- разработка и обратная засыпка котлованов
- прокладка газопровода методом горизонтально-направленного бурения

На всех стадиях строительства с целью проверки эффективности ранее выполненного производственного контроля должен выборочно осуществляться инспекционный контроль специальными службами либо специально создаваемыми для этой цели комиссиями.

По результатам производственного и инспекционного контроля качества строительно-монтажных работ должны разрабатываться мероприятия по устранению выявленных дефектов, при этом должны учитываться требования авторского надзора проектных организаций и органов государственного надзора и контроля, действующих на основании специальных положений.

На объекте строительства в процессе работ должна оформляться, храниться и предъявляться контрольным органам техническая документация, подтверждающая качество

Инв.№ подл.	Подпись и дата	Взам. Инв. №	Инв. № дубл.	подпись и дата
-------------	----------------	--------------	--------------	----------------

изм	лист	№док.	подпись	дата	21805-ПОС	50	Лист
							12

работ и соответствие применяемых материалов, арматуры, оборудования проекту и техническим условиям.

3.1 Испытания газопроводов.

Перед испытанием газопровода на герметичность, в соответствии со СНиП 42-01-2002 раздел 10, внутренняя полость газопровода должна быть очищена от пыли и мусора, попавших в трубу в ходе производства работ по сварке и монтажу. Способ продувки определяется проектом производства работ (ППР).

После продувки газопровода воздухом, производится испытание газопровода на герметичность.

Для проведения работ по продувке и испытанию газопровода в сметной документации предусмотреть монтаж 3-х инвентарных узлов: для газопровода высокого давления; среднего давления и при строительстве подземного перехода установкой «Навигатор».

Испытания подземных газопроводов следует производить после их монтажа.

Испытание газопровода производится в соответствии с нормами раздела 10 СНиП 42-01-2002 и «Правилами безопасности систем газораспределения и газопотребления», 2003г.

При испытании газопроводов следует соблюдать меры безопасности, предусмотренные проектом производства работ

Результаты пневматических испытаний оформляются записью в строительном паспорте газопровода, результаты приемки – актом, подписываемым всеми членами комиссии.

3.2 Приемка законченных строительством объектов газораспределительных сетей.

Для приемки законченного строительством объекта газораспределительной системы заказчик создает приемочную комиссию.

В состав приемочной комиссии включаются представители заказчика (председатель комиссии), проектной и эксплуатирующей организаций. Представители органов Госгортехнадзора России включаются в состав приемочной комиссии, при приемке объектов, подконтрольных этим органам.

Генеральный подрядчик предъявляет приемочной комиссии на законченный строительством объект газораспределительной системы следующую документацию: комплект рабочих чертежей (исполнительную документацию); сертификаты заводов изготовителей на трубы, фасонные части, сварочные и изоляционные материалы; технические паспорта заводов-изготовителей или их копии на оборудование, узлы, соединительные детали, изоляционные покрытия, изолирующие фланцы, арматуру диам. свыше 100мм; строительные паспорта; протокол проверки сварных стыков газопровода; акт разбивки и передачи трассы для подземного газопровода; журнал учета работ; акт приемки скрытых работ.

Приемочная комиссия должна проверить соответствие смонтированной газораспределительной системы проекту и представленной исполнительной документации, требований СНиП 42-01-2002.

Приемка заказчиком законченного строительного объекта газораспределительной системы должна быть оформлена актом. Он является окончательным для отдельно возводимого объекта газораспределительной системы.

Инв.№ подл.	Подпись и дата	Взам. Инв. №	Инв. № дубл.	подпись и дата

					21805-ПОС	51	Лист
							13
изм	лист	№док.	подпись	дата			

4 СДАЧА ОБЪЕКТА В ЭКСПЛУАТАЦИЮ

Перед испытанием газопровода на герметичность в соответствии со СНиП 42-01-2002 раздел 10 производится продувка смонтированного трубопровода сжатым воздухом для удаления пыли и мусора, попавших в трубу в ходе производства работ по сварке и монтажу. Способ продувки определяется проектом производства работ (ППР).

После продувки газопровода воздухом, производится испытание газопровода на герметичность. Испытание газопровода производится в соответствии с нормами раздела 10 СНиП 42-01-2002 и «Правилами безопасности систем газораспределения и газопотребления», 2003г.

Испытания газопроводов на герметичность проводят путем подачи в газопровод сжатого воздуха и создания в газопроводе испытательного давления.

Нормы испытаний полиэтиленовых газопроводов, стальных надземных газопроводов, газопроводов и оборудования ГРП, а также внутренних газопроводов зданий следует принимать по таблице 4. Температура наружного воздуха в период испытания полиэтиленовых газопроводов должна быть не ниже минус 15 °С.

Таблица 4

Рабочее давление газа, МПа	Испытательное давление, МПа	Продолжительность испытаний, ч
Полиэтиленовые газопроводы		
До 0,005	0,3	24
Св. 0,005 до 0,3	0,6	
Св. 0,3 до 0,6	0,75	
Надземные газопроводы		
До 0,005	0,3	1
Св. 0,005 до 0,3	0,45	
Св. 0,3 до 0,6	0,75	
Св. 0,6 до 1,2	1,5	
Св. 1,2 до 1,6 (для СУГ)	2,0	
Газопроводы и оборудование ГРП		
До 0,005	0,3	12
Св. 0,005 до 0,3	0,45	
Св. 0,3 до 0,6	0,75	
Св. 0,6 до 1,2	1,5	

Результаты пневматических испытаний оформляются записью в строительном паспорте газопровода, результаты приемки – актом, подписываемым всеми членами комиссии.

Интв.№ подл.	Подпись и дата	Взам. Интв. №	Интв. № дубл.	подпись и дата
--------------	----------------	---------------	---------------	----------------

5. ПРОДОЛЖИТЕЛЬНОСТЬ СТРОИТЕЛЬСТВА

Расчет продолжительности строительства выполнен в соответствии с требованиями СНиП 1.04.03-85*, часть 2, раздел 2 «Коммунальное хозяйство», стр.180 п.42; часть 2, раздел 7* «Городские инженерные сооружения», стр.226, п.1 и п.6, пособие к СНиП 1.04-03-85* п.2.46.

Исходные данные для расчета:

Полиэтиленовый газопровод с общей протяженностью по проекту – **2601,0 м**, методом ГНБ – **1737,0 (9 участков)**

1. Согласно п.42, исходя из имеющихся в нормах протяженностей

Принимаем продолжительность строительства 0,8 мес. в т.ч. подготовительный период 0,1 мес.

2. Прокладка газопровода методом ННБ – 9 переходов.

Из опыта строительных организаций, 1 переход методом ННБ – 0,1 мес.

$$T = 0,1 * 9 = 0,9 \text{ мес.}$$

Общая продолжительность $T = 1,7 * 1,2 = 2,0$ мес. (с восстановлением дорог и благоустройством).

Принимаем по ПОС $T = 2,0$ месяца, в т.ч. подготовительный период 3 дня.

Инв.№ подл.	Подпись и дата	Взам. Инв. №	Инв. № дубл.	подпись и дата		Лист
					21805-ПОС	53
изм	лист	№ док.	подпись	дата		15

6. ОБОСНОВАНИЕ ИНЖЕНЕРНО-ТЕХНИЧЕСКОГО И КАДРОВОГО ОБЕСПЕЧЕНИЯ СТРОИТЕЛЬСТВА.

Потребность строительства в кадрах

Численность работающих на строительство газопровода рассчитана на основании данных о выработке на одного работающего, достигнутой в строительных организациях, которым является 2008 год.

Потребность строительства в кадрах определяется по формуле:

$$P = \frac{C}{W}$$

Где:

P – потребное количество строительных кадров, чел;

C – годовой объем строительно-монтажных работ, тыс.руб;

W – среднегодовая выработка на одного работающего в год, тыс.руб/чел

Годовой объем работ по строительству газопровода равен:

$$C_{год} = \frac{C_{стр} * T_{год}}{T_{стр}}$$

где

C_{стр} - объем работ строительства газопровода;

T_{год} - продолжительность года в месяцах;

T_{стр} - продолжительность строительства газопровода в месяцах.

Стоимость работ по строительству газопровода составляет, тыс. руб.:

На основании «Пособия по разработке проектов организации строительства и проектов производства работ для жилищно-гражданского строительства (к СНиП 3.01.01-85*)» соотношение числа рабочих, ИТР, служащих, МОП принимается соответственно 85, 8, 5 и 2%.

В соответствии с МДС 12-46.2008 коэффициент соотношения для мужчин и женщин 0,7 и 0,3 соответственно.

Расчеты потребности в кадрах представлены в таблице 5.:

Таблица 5

Наименование	Ед.изм	%	Кол-во
Количество работающих,	чел	100,00	11
в том числе: рабочие	чел	85,00	9
ИТР	чел	8,00	1
служащие+МОП	чел	7,00	1
в том числе: мужчины	чел	70,00	8
женщины	чел	30,00	3
Наиболее загруженная смена,	чел	(сумм МОП ИТР раб)	8
в том числе: рабочие	чел	70,00	6
ИТР (от ИТР)	чел	80,00	1
служащие+МОП (от МОП)	чел	70,00	1
в том числе: мужчины	чел	70,00	6
женщины	чел	30,00	2

Инов.№ подл.	Подпись и дата	Взам. Инов. №	Инов. № дубл.	подпись и дата
изм	лист	№док.	подпись	дата

Строительство на объекте производится 1-ой рабочей бригадой, с производством работ минимизирующим помехи при дорожном движении транспорта. Участки захватки строительства устанавливаются бригадиром в соответствии с устанавливаемыми им нормами дневных работ. Схемы временного объезда разрабатываются на стадии рабочей документации в составе «Проект организации дорожного движения».

Потребность строительства в энергетических ресурсах

На стадии разработки проектной документации подрядная организация не выбрана.

Расчет потребности в электроэнергии для данного объекта выполнен на основании «Расчетных нормативов для составления проектов организации строительства» часть 2.

Потребность строительства в электроэнергии приведена в таблице 6.

Таблица 6

Наименование	Ед. изм.	Нормативный показатель на 1 км газопровода	Общая расчетная потребность на 2,6 км
Потребляемая электрическая мощность	кВт	1,5	3,9

Детальный расчет электроэнергии необходимо выполнить на стадии ППР подрядной организацией с учетом имеющихся технических ресурсов.

Подключение к электросетям на данном объекте не производится, ПОС предусматривает использование передвижных электростанций SDMO 6000, мощностью 6 кВт.

Потребность строительства в воде

Потребность строительства в воде определена суммой расхода воды на производственные и хозяйственно-бытовые нужды.

Расчет выполнен по формуле:

$$Q_{тр} = Q_{пр} + Q_{хоз}$$

где:

$Q_{тр}$ – потребность строительства в воде (л/с);

$Q_{пр}$ – потребность строительства в воде на производственные нужды (л/с);

$Q_{хоз}$ – потребность строительства в воде на хоз-бытовые нужды (л/с).

Потребность строительства в воде на производственные нужды $Q_{пр}$ определена по формуле:

$$Q_{пр} = \frac{K_n * q_n * P_n * K_{ч}}{3600 * t}$$

где:

$Q_{пр}$ – потребность строительства в воде на производственные нужды (л/с);

$q_n = 500$ л – удельный расход воды на производственное потребление (поливка бетона, заправка и мытье машин и т.п.);

P_n – число производственных потребителей в max. загруженную смену;

$K_{ч} = 1,5$ – коэффициент часовой неравномерности водопотребления;

$K_n = 1,2$ – коэффициент на неучтенный расход воды;

$t = 8$ ч – число часов в смену.

Потребность строительства в воде на хозяйственно-бытовые нужды $Q_{хоз}$ определяется по формуле:

$$Q_{хоз} = \frac{q_x * P_p * K_{ч}}{3600} + \frac{q_d * P_d}{3600}$$

Инва.№ подл.	Подпись и дата	Взам. Инв. №	Инва. № дубл.	подпись и дата

Изм	лист	№ док.	подпись	дата	21805-ПОС	55	Лист
							17

$$3600 * t \quad 60 * t1$$

где

$Q_{\text{хоз}}$ – потребность строительства в воде на хоз-бытовые нужды (л/с);

$q_x = 15$ л – удельный расход воды на хозяйственно-бытовые потребности работающих;

P_p – численность работающих в max. загруженную смену;

$K_q = 2,0$ – коэффициент часовой неравномерности водопотребления;

$q_d = 30$ л – расход воды на прием душа одним работающим;

P_d – численность пользующихся душем (до 80% от P_p);

$t = 45$ мин – продолжительность использования душевой установки;

$t = 8$ ч – число часов в смену.

Расход воды для нужд пожаротушения в период строительства:

$$Q_{\text{пож}} = 5 \text{ л/с}$$

Общая потребность в воде:

$$Q_{\text{общ}} = Q_{\text{тр}} + Q_{\text{пож}} = Q_{\text{пр}} + Q_{\text{хоз}} + Q_{\text{пож}}$$

Потребное количество воды на противопожарные нужды принимается, в соответствии с «Расчетными нормативами для составления ПОС», в количестве 20 л/сек.

Потребность в воде на бытовые нужды принимается в соответствии с пунктами 12 и 31 приложения 3 СНиП 2.04.01-85* в количестве 0,016 м³/сут на 1 человека (ИТР и служащие), 0,025 м³/сут на 1 человека (рабочие) и 0,692 м³/сут на производственные нужды.

В объем потребности воды на бытовые нужды входит расход воды на питьевые нужды (см. СанПиН-2-2-3-1384-03), определенный из расчета 3,00 - 3,50 л/сут на 1-го человека летом и 1,00 – 1,50 л/сут на 1-го человека зимой.

Питьевое водоснабжение согласно СанПиН 2.2.3.1384-03: Все строительные рабочие обеспечиваются доброкачественной питьевой водой, отвечающей требованиям действующих санитарных правил и нормативов;

- Питьевые установки необходимо иметь в гардеробных, в помещениях для личной гигиены женщин, пунктах питания, здравпунктах, в местах отдыха работников;

- На строительных площадках при отсутствии централизованного водоснабжения необходимо иметь установки для приготовления кипяченой воды. Для указанных целей допускается использовать пункты питания;

- В качестве питьевых средств рекомендуются: газированная вода, чай и другие безалкогольные напитки с учетом привычек и особенностей местного населения.

На объекте строительства для питьевых нужд используется привозная бутилированная вода.

Питание работающих предусматривается в специально оборудованных для этих целей помещениях – бытовках, оборудованных под столовую.

Расчет потребности в воде.

Таблица 7

Наименование	
<i>Водопотребление на производственные нужды</i>	
Удельный расход воды на производственные нужды, $q_{пр}, л$	500,00
Количество производственных потребителей в наиболее загруженную смену, P_n	8
Коэффициент часовой неравномерности водопотребления, K_q	1,50
Коэффициент на неучтенный расход воды, K_n	1,20

Инв.№ подл.	Подпись и дата	Взам. Инв. №	Инв. № дубл.	подпись и дата
-------------	----------------	--------------	--------------	----------------

изм	лист	№ док.	подпись	дата	21805-ПОС	56	Лист 18
-----	------	--------	---------	------	------------------	----	------------

Продолжительность смены, t , ч	8,00
Расход воды на производст. нужды, $Q_{пр}$, л/с	0,25
Водопотребление на хозяйственно-бытовые нужды	
Удельный расход воды на хозяйственно-бытовые нужды работающих, q_x , л	15,00
Количество работающих в наиболее напряженную смену, P_p , чел	8
Коэффициент часовой неравномерности водопотребления, K_q	2,00
Расход воды на 1-го чел. приеме душа, q_d , л	30,00
Численность пользующихся душем, 80% от P_p , л	6,40
Продолжительность использования душевой установки, t_1 , мин	45,00
Продолжительность смены, t , ч	8,00
Расход воды на хоз-бытовые нужды, $Q_{хоз}$, л/с	0,08
Потрбность в воде на производственные и хозяйственно-бытовые нужды, $Q_{пр}$, л/с	0,33
Расход воды на пожаротушение в период строительства, $Q_{пож}$, л/с	5,00
Общая потребность в воде, $Q_{общ}$, л/с	5,33

Потребность строительства в сжатом воздухе.

Сжатый воздух используется для продувки газопроводов, проведения пневматических испытаний. Потребность в сжатом воздухе удовлетворяется за счет эксплуатации передвижных компрессорных установок типа ЗИФ –55.

Потребность в сжатом воздухе, $m^3/мин$, определяется по формуле:

$$q = 1.4 \sum q * K_0,$$

где

$\sum q$ - общая потребность в воздухе пневмоинструмента;

K_0 - коэффициент при одновременном присоединении пневмоинструмента 0,9.

Наименование		
Количество компрессоров Зиф 55		6,00
Потребность в сжатом воздухе пневмоинструмента, q , $m^3/мин$		6,00
Коэффициент одновременности работы пневмоинструмента, K_0		0,90
Общая потребность в сжатом воздухе, $m^3/мин$		45,36

Инв.№ подл.	Подпись и дата
Взам. Инв. №	Инв. № дубл.
Подпись и дата	подпись и дата

изм	лист	№ док.	подпись	дата	21805-ПОС	Лист 19
-----	------	--------	---------	------	------------------	------------

Потребность площадей временных зданий административно-бытового назначения.

Состав временных зданий определяется в соответствии с требованиями СанПиН 2.2.3.1384-03 (п.12.2). В состав санитарно-бытовых помещений должны входить гардеробные, душевые, умывальни, санузлы, курительные, устройств питьевого водоснабжения, помещения для обогрева или охлаждения, обработки, хранения и выдачи спецодежды. В соответствии с ведомственными нормативными документами допускается предусматривать в дополнение к указанным и другие санитарно-бытовые помещения и оборудование. Состав временных зданий с учетом групп производственных процессов и расчетная численность работников представлена в таблице 7:

Таблица 7

Наименование	Норматив	Необходимая площадь
Гардеробные, в том числе: (общее кол-во раб)	0,70	9
гардеробные для мужчин		6
гардеробные для женщин		3
Душевые, в том числе:	0,54	6
душевые для мужчин		4
душевые для женщин		2
Умывальные, в том числе:	0,20	3
умывальные для мужчин		2
умывальные для женщин		1
Сушилки, в том числе:	0,20	3
сушилки для мужчин		2
сушилки для женщин		1
Помещения для приема пищи	0,50	4
Помещения для обогрева	0,10	1
Туалеты для мужчин	0,70	4
Туалеты для женщин	1,40	3
Помещение офиса	4,00	8
Конференц-зал	0,70	8
Склады открытые	24,00	41
Склады закрытые	60,20	20
	Всего:	110

Доставка материалов и конструкций производится централизованно через управление производственно-технологической комплектации, которое располагает основной площадью потребных складских помещений.

Складирование материалов должно производиться за пределами обрушения грунта незакрепленных выемок (котлованов, траншей).

Конкретные места для организации площадки для складирования материалов определяется по согласованию с Заказчиком на стадии разработки ППР.

Интв.№ подл.	Подпись и дата
Взам. Интв. №	Интв. № дубл.
Интв. № дубл.	подпись и дата

изм	лист	№док.	подпись	дата	21805-ПОС	58

Лист
20

7 ВЕДОМОСТЬ ПОТРЕБНОСТИ В ОСНОВНЫХ СТРОИТЕЛЬНЫХ МАШИНАХ И МЕХАНИЗМАХ.

Таблица 8

Наименование машин и механизмов	Тип, марка	Ед.изм.	Количество	Область применения
1	2	3	4	5
Экскаватор одноковшовый емкостью 0,50 м3 (обратная лопата)	ЭО-3322	шт	1	Разработка грунта
Бульдозер	ДЗ-162 мощн.95 л.с	шт	1	Перемещение грунта
Автотранспорт	МАЗ	шт	1	Перевозка материалов и конструкций
Трамбующие машины. Виброплита	Weber, Wasker	шт	1	Уплотнение слоев покрытия
Кран автомобильный	КС-2561	шт	1	СМР
Компрессор передвижной	ЗИФ-55	шт	1	Обеспечение сжатым воздухом
Электростанция передвижная	«SDMO 6000» мощностью 6 кВт.	шт	1	Обеспечение электроэнергией
Автобус	Газель	шт	1	Перевозка людей
Асфальтокаток	ДУ-54	шт	1	Уплотнение слоев покрытия
Рентгено-магнитографическая лаборатория	РМЛ-213	шт	1	Контроль качества
Трубовоз		шт	1	Подвозка труб
Автоцистерна		шт	1	Емкость для тушения пожара
Сварочный аппарат для полиэтиленовых труб	«Ласка», «Пилот FUS-315», Ондин»	шт	1	Сварка труб
Эл. сварочный аппарат	«Transpocket-1500» (сталь) (САГ)	шт	1	Сварка труб
Водовозка	ЗИЛ-130	шт	1	Подвозка воды
Фирма «Вермеер» США. Установка «Навигатор»	Тяговое усилие 200кН	шт	1	Прокладка газопровода методом ННБ

Примечание:

Приведенный перечень механизмов составлен на основе решений ПОС и физических объемов.

Машины и механизмы могут быть заменены на аналогичные по производительности.

Потребное количество и марка машин и механизмов окончательно уточняются в ППР в зависимости от принятых методов, фронта работ и с учетом изменений в поставке строительной техники.

Инва.№ подл. Подпись и дата
Инва.№ дубл. Подпись и дата
Взам. Инв. № Подпись и дата
Инва.№ подл. Подпись и дата

изм	лист	№ док.	подпись	дата	21805-ПОС	Лист
						59

8 МЕРОПРИЯТИЯ ПО ОХРАНЕ ТРУДА И ПРОТИВОПОЖАРНЫЕ МЕРОПРИЯТИЯ

Организация и выполнение работ в строительном производстве должны осуществляться при соблюдении законодательства Российской Федерации об охране труда, а также иных нормативных правовых актов в соответствии со СНиП 12.03-2004 «Безопасность труда в строительстве». В соответствии с действующим законодательством обязанности по обеспечению безопасных условий охраны труда в организации возлагаются на работодателя.

Площадка строительства должна быть подготовлена для обеспечения безопасного производства.

Работающих необходимо обеспечить санитарно – гигиеническими и безопасными условиями труда с целью устранения производственного травматизма и профессиональных заболеваний. В зависимости от выполняемых работ рабочие должны быть обеспечены спецодеждой, спец.обувью и защитными средствами.

Инструкции по охране труда и техники безопасности для рабочих каждой профессии с учетом специфики местных условий должны быть разработаны в строительном-монтажных управлениях и утверждены главным инженером.

Перед допуском к работе рабочие должны пройти инструктаж по безопасности труда и пройти необходимое обучение методам безопасного проведения работ. Допуск к работам оформляется записью в журнале инструктажа по технике безопасности, в котором каждый работник ставит свою подпись в подтверждении получения необходимого инструктажа.

Вагон-бытовки для рабочих устанавливаются на расстоянии не ближе 50м от жилых зданий. Для водоснабжения бытовых помещений используется привозная питьевая вода. Применение биотуалетов и баков для пищевых отходов исключает потребность в устройстве канализации. Питание работающих предусматривается в специально оборудованных для этих целей помещениях – бытовках, оборудованных под столовую.

Перед началом работ необходимо выделить в соответствии с п.4.9 СНиП 12-03-2001 опасные для людей зоны и обозначить их знаками безопасности и надписями в установленном порядке.

При производстве земляных работ на территории населенных пунктов котлованы и траншеи, где происходит движение людей и транспорта, должны быть ограждены в соответствии с требованиями п. 6.2.2. СНиП 12-03-2001. В зонах работ механизмов необходимо установить предупредительные знаки.

Строительные площадки в темное время необходимо освещать в соответствии с требованиями государственных стандартов. Освещенность должна быть равномерной, без слепящего действия осветительных приспособлений.

Перед началом земляных работ необходимо выявить и обозначить на месте трассы зоны существующих подземных коммуникаций.

Особое внимание следует обращать на безопасное ведение работ вблизи электро- и телефонных кабелей, газо- и водопроводов.

При производстве работ в зонах специально охраняемых объектов должны выполняться требования владельцев или эксплуатирующих организаций.

Складирование материалов должно осуществляться за призмой обрушения траншей. Складирование трубопроводов осуществлять в штабеле высотой до 1,5м на прокладках с концевыми опорами.

Запрещается использовать при строповке непроверенные стропы и тросы. Пеньковые канаты, применяемые для стяжек, не должны иметь перетертых и замочаленных прядей.

Подъем труб не должен производиться, если под грузом находятся люди.

Инв.№ подл.	Подпись и дата	Взам. Инв. №	Инв. № дубл.	подпись и дата
-------------	----------------	--------------	--------------	----------------

Инв.№ подл.	Подпись и дата	Взам. Инв. №	Инв. № дубл.	подпись и дата	21805-ПОС	60	Лист
изм	лист	№док.	подпись	дата			22

9. ОХРАНА ОКРУЖАЮЩЕЙ ПРИРОДНОЙ СРЕДЫ

При организации строительного производства необходимо осуществлять мероприятия и работы по охране окружающей природной среды, для сохранения устойчивого экологического равновесия, не нарушать условия землепользования, установленные законодательством об охране окружающей среды.

В целях охраны природы необходимо выполнять следующие условия:

- обязательное соблюдение границ территории, отводимых для строительства;
- оснащение рабочих мест и строительной площадки инвентарными контейнерами для бытовых мест и строительных отходов;
- использование только специальных установок для подогрева воды, материалов;
- выполнение в полном объеме мероприятий по сохранности зеленых насаждений;
- удаление полиэтиленовой стружки при обработке торцов труб и деталей производить в полиэтиленовые мешки с последующим вывозом их на свалку;
- обслуживание автотранспортных средств и механизмов должно производиться специализированными предприятиями, имеющими соответствующие лицензии;
- работа строительных машин и механизмов должна быть отрегулирована на минимально-допустимый выброс выхлопных газов и уровень шума;
- территория должна предохраняться от попадания в нее горюче-смазочных материалов;
- соблюдение требований местных органов охраны природы.

Трасса газопровода выбрана с учетом максимального сохранения растительного покрова и зеленых насаждений, в наиболее безопасных местах, с допустимым приближением к существующим строениям, подземным и надземным коммуникациям. Прокладка газопровода гарантирует его надежность.

Производство строительно-монтажных работ должно проводиться в соответствии с СанПиН 2.2.3.11384-03 «Гигиенические требования к организации строительного производства и строительных работ».

При соблюдении норм и правил сбора и хранения отходов, а также своевременном удалении отходов с территории строительства отрицательное воздействие отходов на окружающую среду будет максимально снижено.

Все строительно-монтажные работы производятся последовательно и не совпадают во времени. В связи с этим, загрязняющие вещества, выбрасываемые в атмосферу, носят кратковременный характер и не оказывают вредного воздействия на атмосферный воздух в период строительно-монтажных работ.

После завершения строительства необходимо восстановить профиль нарушенных водопропускных каналов.

После окончания основных работ строительная организация должна благоустроить территорию.

В соответствии с нормами технологического проектирования предприятий газовой промышленности все проектируемое оборудование, арматура, трубопроводы полностью герметичны, что обеспечивает охрану окружающей среды от загазованности после пуска газопровода в эксплуатацию.

Инт.№ подл.	Подпись и дата	Взам. Инв. №	Инв. № дубл.	подпись и дата

					21805-ПОС	Лист
						23
изм	лист	№док.	подпись	дата		61

10 ОТХОДЫ ПРОИЗВОДСТВА И ПОТРЕБЛЕНИЯ НА ПЕРИОД СТРОИТЕЛЬСТВА

Для строительства газопровода используются трубы стальные по ГОСТ 10704-91. Стальные трубы хранятся в условиях, обеспечивающих их сохранность от повреждений. Допускаемые отклонения геометрических параметров, регламентированы соответствующими нормативно-техническими документами на выпуск изделий. Отходы труб - обрезки кромок при сварке.

При строительстве газопроводов образуются отходы твердые бытовые, отходы электродов (огарки) при прокладке стального газопровода.

При прокладке газопровода из полиэтиленовых труб, отходы составляют 2% от общей протяженности полиэтиленового газопровода.

Сбор и хранение производственных отходов осуществляется в закрытых металлических контейнерах с последующим вывозом в установленном порядке на базу подрядчика. ТБО собираются в металлический контейнер с последующим вывозом на полигон.

Все виды отходов, образующиеся в процессе текущего ремонта техники, участвующей в строительстве газопровода, собираются, отвозятся на ближайшую городскую свалку автотранспортом.

При сварочных работах используются электроды Э-42. Отходы электродов составляют 6-25% от общего количества («Справочник сварщика» под ред. Степанова, стр.96)

Твердые бытовые отходы (ТБО)

Во время строительства газопровода образуются ТБО. Согласно «Справочным материалам по удельным показателям образования промышленных отходов» норма накопления составит 120 кг на 1 человека в год.

Таблица 9

Наименование	Ед.изм.	1-й год
Продолжительность строительства	мес	2,00
Норматив накопления ТБО	кг/чел-г	120,00
Количество работающих	чел	11
Количество ТБО	кг	220,00

Инв.№ подл.	Подпись и дата	Взам. Инв. №	Инв. № дубл.	подпись и дата

изм	лист	№док.	подпись	дата	21805-ПОС	62	Лист
							24

II. МЕРОПРИЯТИЯ ПО ПРЕДУПРЕЖДЕНИЮ ЧРЕЗВЫЧАЙНЫХ СИТУАЦИЙ

Рабочий проект разработан с соблюдением всех норм и требований СНиП 42 –01-2002, без какого-либо отступления.

Возникновение чрезвычайных ситуаций на запроектированном газопроводе маловероятно, но полностью не исключено. Мероприятия по предупреждению чрезвычайных ситуаций предусмотрены при проектировании и строительстве сети газопровода, а также в организации контроля за его состоянием в процессе эксплуатации.

Трасса газопровода выбрана в наиболее безопасных местах с допустимыми приближениями к существующим строениям, подземным и надземным коммуникациям.

Заглубление подземного газопровода обеспечивает отсутствие на него динамических и статических воздействий машин. Таким образом, проектными мероприятиями выполнены все решения, направленные на полную надежность газопровода.

В процессе строительства газопровода предусматривается повышение качества строительно-монтажных работ, что существенно обеспечит надежность эксплуатации газопровода.

Мероприятия по предупреждению чрезвычайных ситуаций на газопроводе в период его эксплуатации заключается в основном в организации постоянного контроля за его состоянием, проведением технического обслуживания и плановых ремонтных работ специализированными бригадами или звеньями.

Все работы по техническому обслуживанию газопровода должны выполняться в соответствии с ПБ 12-529-03 «Правила безопасности систем газораспределения и газопотребления».

В случае стихийных бедствий (урагана, землетрясения, паводковых вод, наводнения и т.п.) эксплуатационным службам необходимо организовать усиленный контроль за состоянием сети и арматуры газопровода. В критические моменты газопровод должен быть отключен от подачи газа.

Разработка мероприятий выполнена в соответствии с требованиями СП 11-107-98 Порядок разработки и состав «Инженерно-технических мероприятий гражданской обороны. Мероприятия по предупреждению чрезвычайных ситуаций» проектов строительства.

Инов.№ подл.	Подпись и дата	Взам. Инов. №	Инов. № дубл.	подпись и дата
--------------	----------------	---------------	---------------	----------------

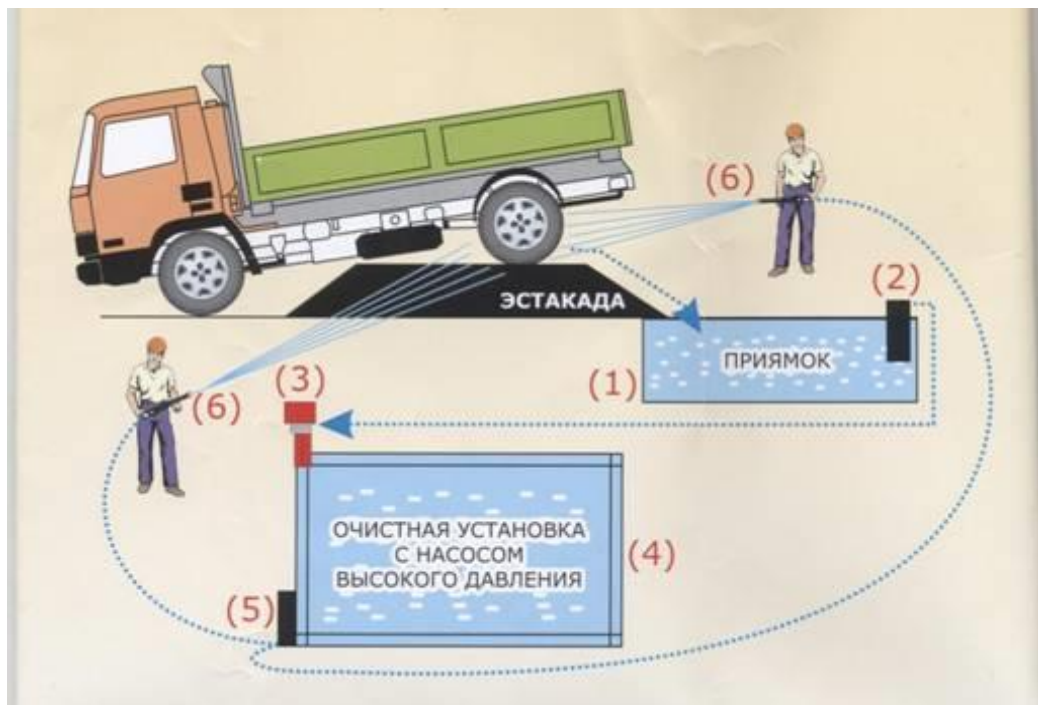
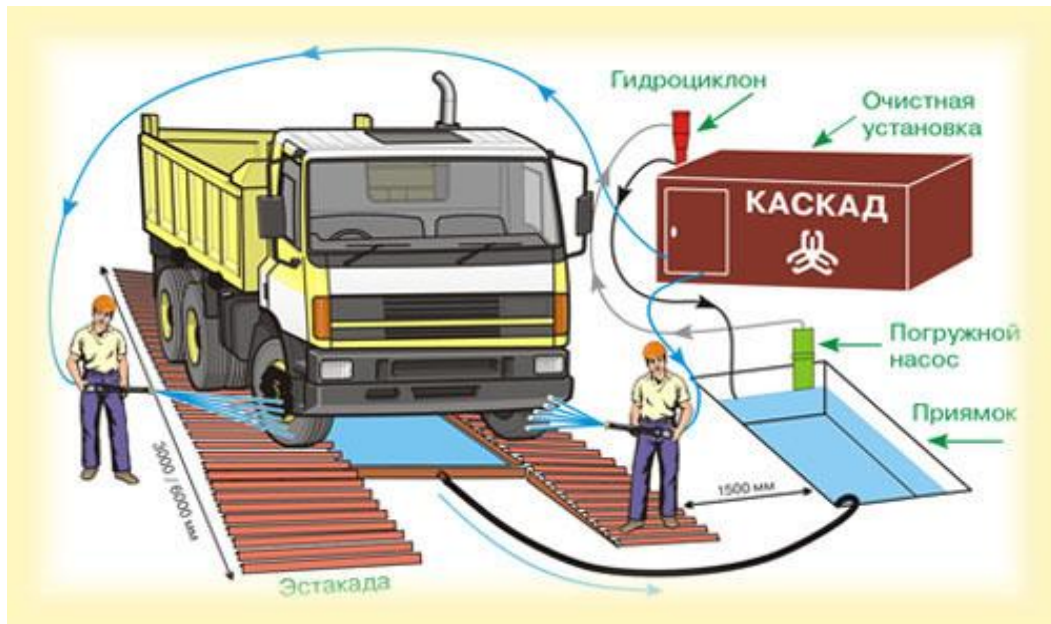
					21805-ПОС	64	Лист
							26
изм	лист	№док.	подпись	дата			

ПРИЛОЖЕНИЯ

Инв.№ подл.	Подпись и дата	Взам. Инв. №	Инв. № дубл.	подпись и дата

изм	лист	№док.	подпись	дата	21805-ПОС	65	Лист
							27

Приложение 1 . Схема мойки колёс серии «Каскад»



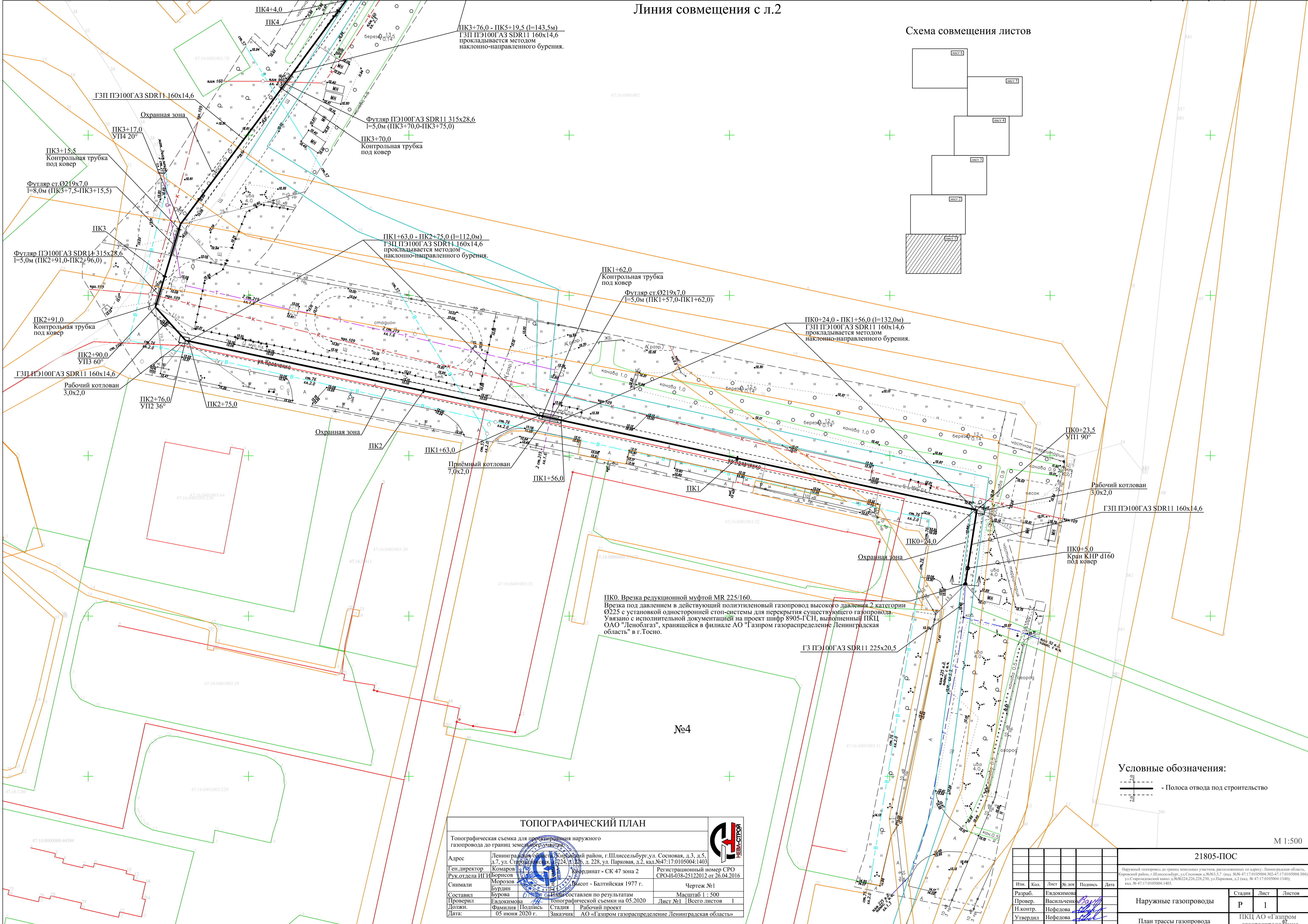
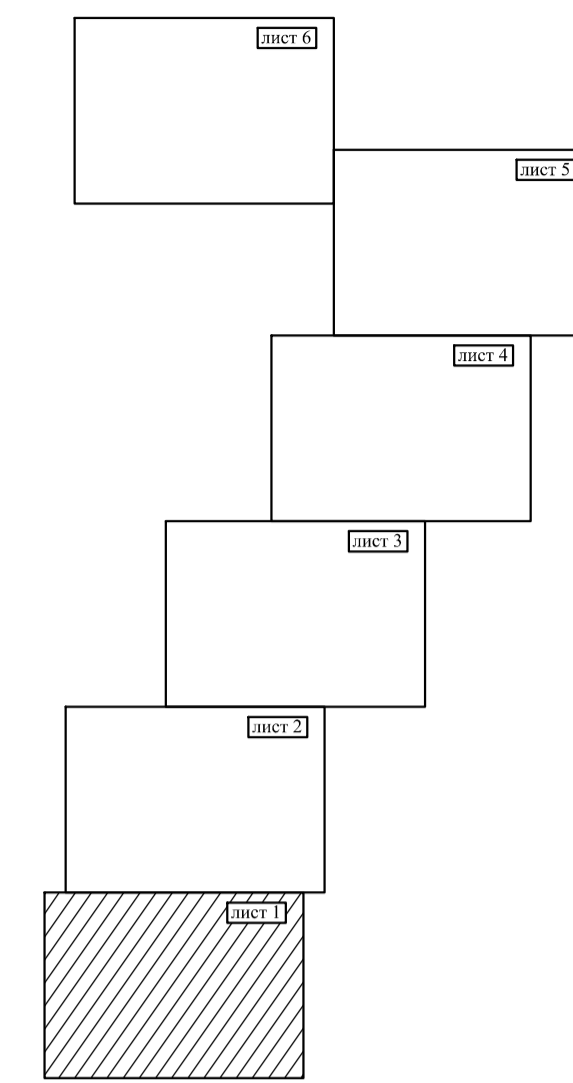
Процесс мойки осуществляется струей воды из пистолетов-распылителей (6). Грязная вода стекает в приямок (герметическую емкость) (1). Погружной насос (2) перекачивает воду через гидроциклон (3) в очистную установку (4), откуда насосом высокого давления (5) подается в пистолеты-распылители (6).

Инв.№ подл.	Подпись и дата
Взам. Инв. №	Инв. № дубл.
Инв.№ дубл.	подпись и дата

изм	лист	№док.	подпись	дата
-----	------	-------	---------	------

Линия совмещения с л.2

Схема совмещения листов



ПК0. Врезка редукционной муфты MR 225/160.
 Врезка под давлением в действующий полиэтиленовый газопровод высокого давления 2 категории Ø225 с установкой односторонней стоп-системы для перекрытия существующего газопровода. Увязано с исполнительной документацией на проект шифр 8905-ГСН, выполненный ПКЦ ОАО "Леноблгаз", хранящейся в филиале АО "Газпром газораспределение Ленинградская область" в г.Тосно.

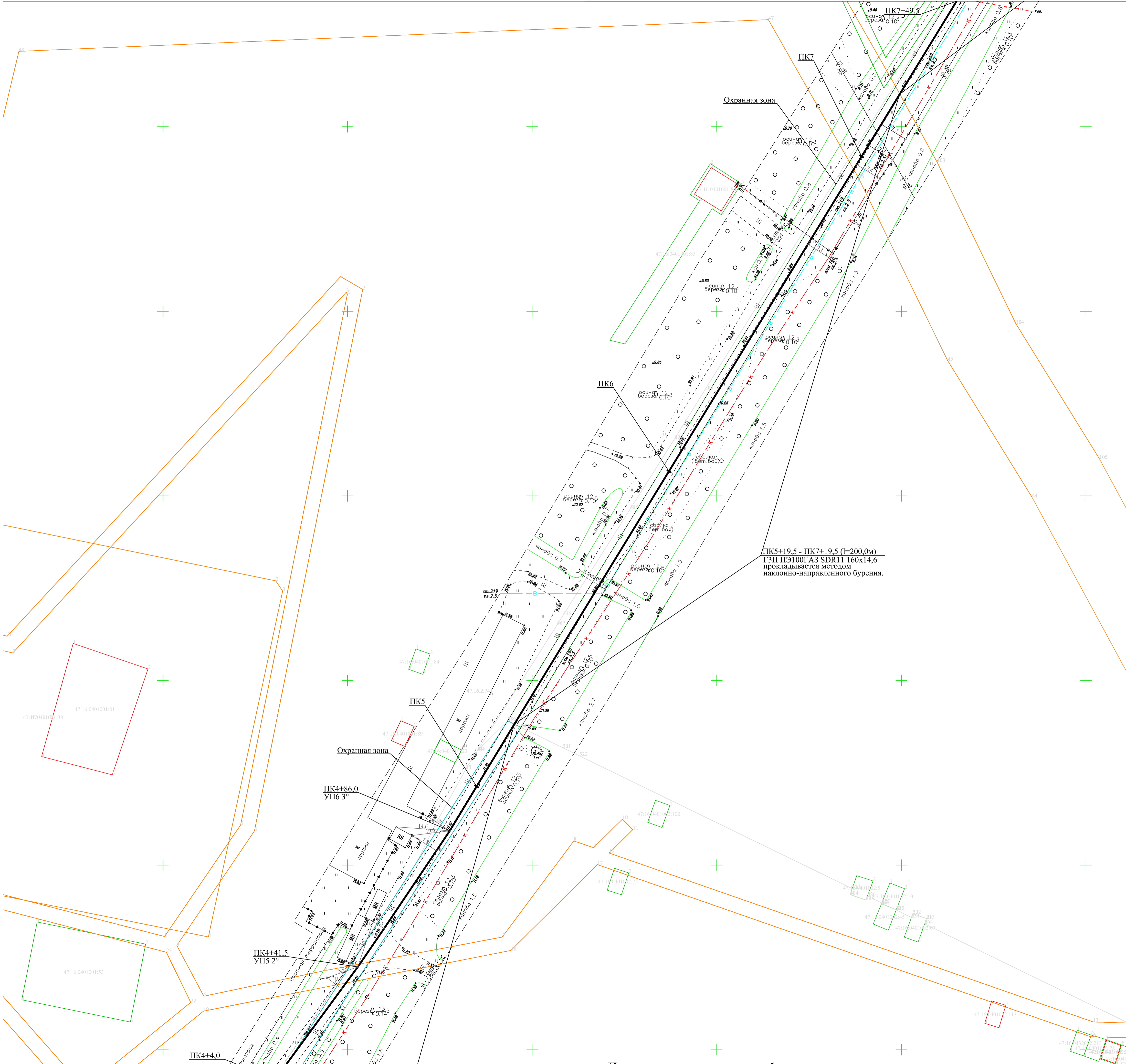
Условные обозначения:
 - Полоса отвода под строительство

ТОПОГРАФИЧЕСКИЙ ПЛАН			
Топографическая съемка для проектирования наружного газопровода до границ земельных участков			
Адрес	Ленинградская область, Кировский район, г.Шлиссельбург, ул. Сосновая, д.3, д.5, д.7, ул. Старогазская, д.224, д.226, д.228, ул. Парковая, д.2, кал.№47:17:0105004:1403		
Ген.директор	Комаров	Координат - СК 47 зона 2	Регистрационный номер СРО СРО-И-038-25122012 от 26.04.2016
Рук.отдела	ИГИ Борисов	Высот - Балтийская 1977 г.	Чертеж №1
Снимали	Морозов	СНМ составлен по результатам	Масштаб 1 : 500
Составил	Бурова	топографической съемки на 05.2020	Лист №1 Всего листов 1
Проверил	Евдокимова	Стадия	Рабочий проект
Должн.	Фамилия	Подпись	Дата: 05 июня 2020 г.
Заказчик	АО «Газпром газораспределение Ленинградская область»		

№4

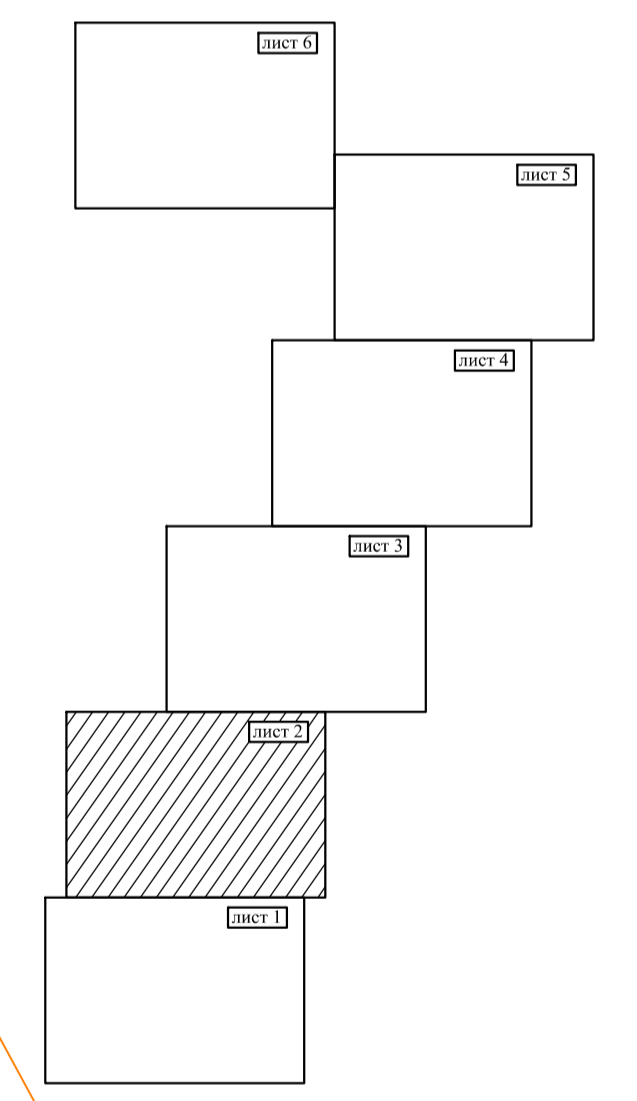
М 1:500

21805-ПОС					
Наружный газопровод до границ земельных участков, расположенных по адресу: Ленинградская область, Кировский район, г.Шлиссельбург, ул.Сосновая д.№№3,5,7 (кад. №№47:17:0105004:202-47; 17:0105004:304); ул.Старогазской кал. д.№№24,26,28,230, ул.Парковая, д.2 (кад. №47:17:0105004:1403).					
Изм.	Кол.	Лист	№ док.	Подпись	Дата
Разраб.	Евдокимов				
Провер.	Васильченко				
Н.контр.	Нефедова				
Утвердил	Нефедова				
Наружные газопроводы				Стадия	Лист
План трассы газопровода высокого давления 2 категории				Р	1
План трассы газопровода высокого давления 2 категории				ПКЦ АО «Газпром газораспределение Ленинградская область»	



ТОПОГРАФИЧЕСКИЙ ПЛАН			
Топографическая съемка для проектирования наружного газопровода до границ земельных участков			
Адрес	Ленинградская область, Кировский район, г.Шлиссельбург, ул. Сосновая, д.3, л.5, д.7, ул. Старый Кожух, д.224, л.226, д.228, ул. Парковая, д.2, кад.№47:17:0105004:1403	Координат - СК 47 зона 2	Регистрационный номер СРО СРО-И-038-25122012 от 26.04.2016
Ген.директор	Комаров	Высот - Балтийская 1977 г.	Чертеж №1
Рук.отдела ИТ	Борисов	Морозов	Масштаб 1 : 500
Снимали	Бурдани	Бурова	Лист №1 Всего листов 1
Составил	Бурова	Составлен по результатам топографической съемки на 05.2020	
Проверил	Евдокимова	Рабочий проект	
Должн.	Фамилия	Подпись	Заказчик: АО «Газпром газораспределение Ленинградская область»
Дата:	05 июня 2020 г.	Стадия	

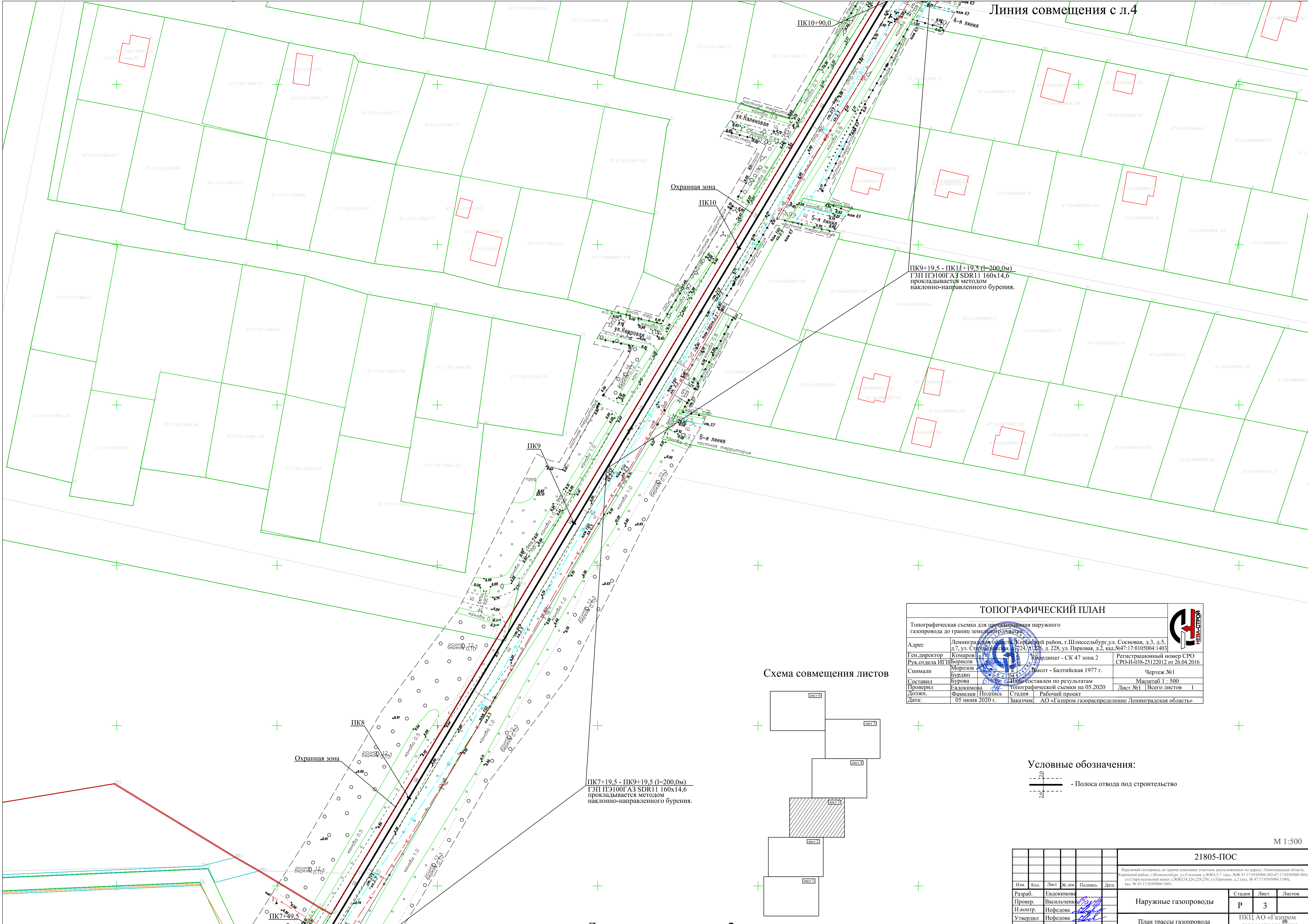
Схема совмещения листов



Условные обозначения:
 - Полоса отвода под строительство

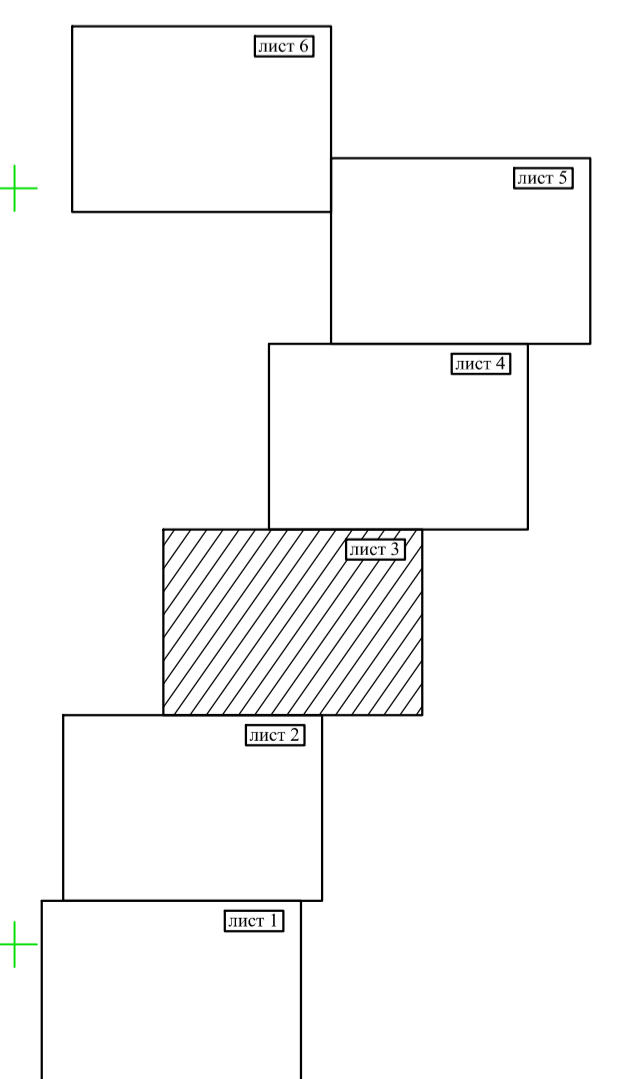
М 1:500

21805-ПОС					
Наружный газопровод до границ земельных участков, расположенных по адресу: Ленинградская область, Кировский район, г.Шлиссельбург, ул.Сосновая д.№3,5,7 (кад. №47:17:0105004:302-47; 17:0105004:304); ул.Старокожуховский вывоз д.№224,226,228,230, ул.Парковая, д.2 (кад. №47:17:0105004:1403).					
Изм.	Кол.	Лист	№ док	Подпись	Дата
Разраб.	Евдокимов				
Провер.	Васильченко				
Н.контр.	Нефедова				
Утвердил	Нефедова				
Наружные газопроводы				Стандия	Лист
План трассы газопровода высокого давления 2 категории				Р	2
ПКЦ АО «Газпром газораспределение Ленинградская область»				Листов	



ТОПОГРАФИЧЕСКИЙ ПЛАН			
Топографическая съемка для проектирования наружного газопровода до границ земельных участков			
Адрес	Ленинградская область, Кировский район, г. Шлиссельбург, ул. Сосновая, д.3, д.5, д.7, ул. Стрелковская, д.224, д.226, д.228, ул. Парковая, д.2, кал.№47:17:0105004:1403	Координат - СК 47 зона 2	Регистрационный номер СРО СРО-И-038-25122012 от 26.04.2016
Ген.директор	Комаров	Морозов	Высот - Балтийская 1977 г.
Руководитель ИГИ	Борисов	Бурдин	Чертеж №1
Спикер	Морозов	Бурдин	Масштаб 1 : 500
Составил	Бурова	Евдокимова	Лист №1 Всего листов 1
Проверил	Евдокимова	Иванов	Иванов составлен по результатам топографической съемки на 05.2020
Должн.	Фамилия	Подпись	Стадия Рабочий проект
Дата:	05 июня 2020 г.	Заказчик	АО «Газпром газораспределение Ленинградская область»

Схема совмещения листов

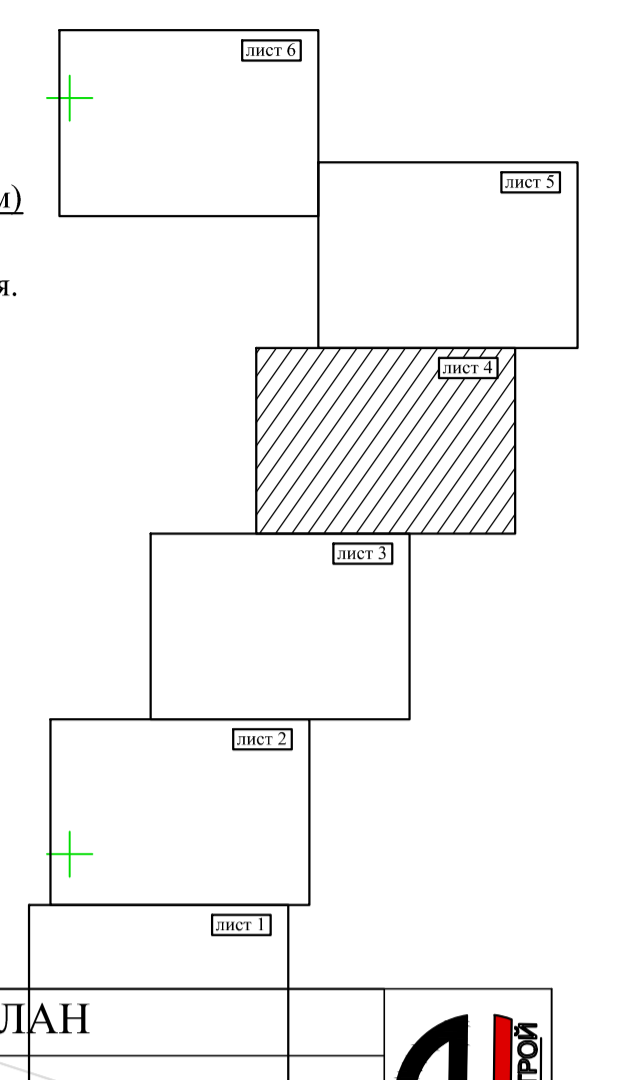


Условные обозначения:
 - Полоса отвода под строительство

ПК7+19,5 - ПК9+19,5 (l=200,0м)
 ГЗП ПЭ100ГАЗ SDR11 160x14,6 прокладывается методом наклонно-направленного бурения.

21805-ПОС					
Наружный газопровод до границ земельных участков, расположенных по адресу: Ленинградская область, Кировский район, г. Шлиссельбург, ул. Сосновая д.№3,5,7 (кад. №№ 47:17:0105004:302-47:17:0105004:304), ул. Стрелковская д.№224,226,228,230, ул. Парковая, д.2 (кад. № 47:17:0105004:1403).					
Изм.	Кол.	Лист	№ док	Подпись	Дата
Разраб.	Евдокимова				
Провер.	Васильченко				
Н.контр.	Нефедова				
Утвердил	Нефедова				
Наружные газопроводы				Стандия	Лист
План трассы газопровода высокого давления 2 категории				Р	3
План трассы газопровода высокого давления 2 категории				ПКЦ АО «Газпром газораспределение Ленинградская область»	

Линия совмещения с л.5
Схема совмещения листов

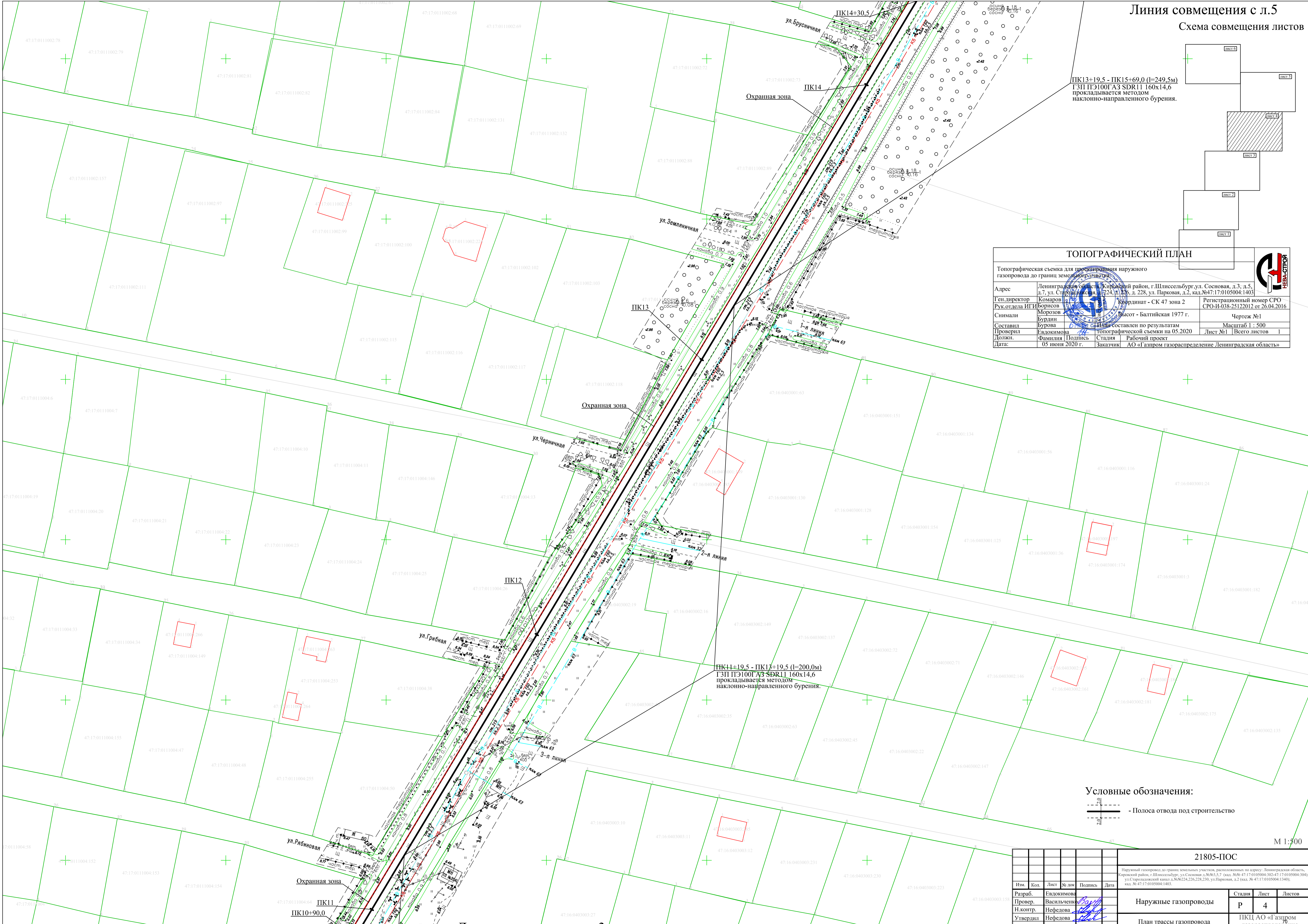


ПК13+19.5 - ПК15+69.0 (l=249.5m)
ГЗП ПЭ100ГАЗ SDR11 160x14,6
прокладывается методом
наклонно-направленного бурения.

ТОПОГРАФИЧЕСКИЙ ПЛАН

Топографическая съемка для проектирования наружного газопровода до границ земельных участков

Адрес	Ленинградская область, Кировский район, г.Шлиссельбург, ул. Сосновая, д.3, д.5, д.7, ул. Староладожская, д.224, д.226, д.228, ул. Парковая, д.2, кад.№47:17:0105004:1403	Координат - СК 47 зона 2	Регистрационный номер СРО СРО-И-038-25122012 от 26.04.2016
Ген.директор	Комаров	Высот - Балтийская 1977 г.	Чертеж №1
Рук.отдела ИГИ	Борисов		Масштаб 1:500
Снимали	Морозов		Лист №1
Составил	Бурдин		Всего листов 1
Проверил	Елдокимова	Исходный составлен по результатам топографической съемки на 05.2020	
Должн.	Фамилия Подпись	Рабочий проект	
Дата:	05 июня 2020 г.	Заказчик: АО «Газпром газораспределение Ленинградская область»	



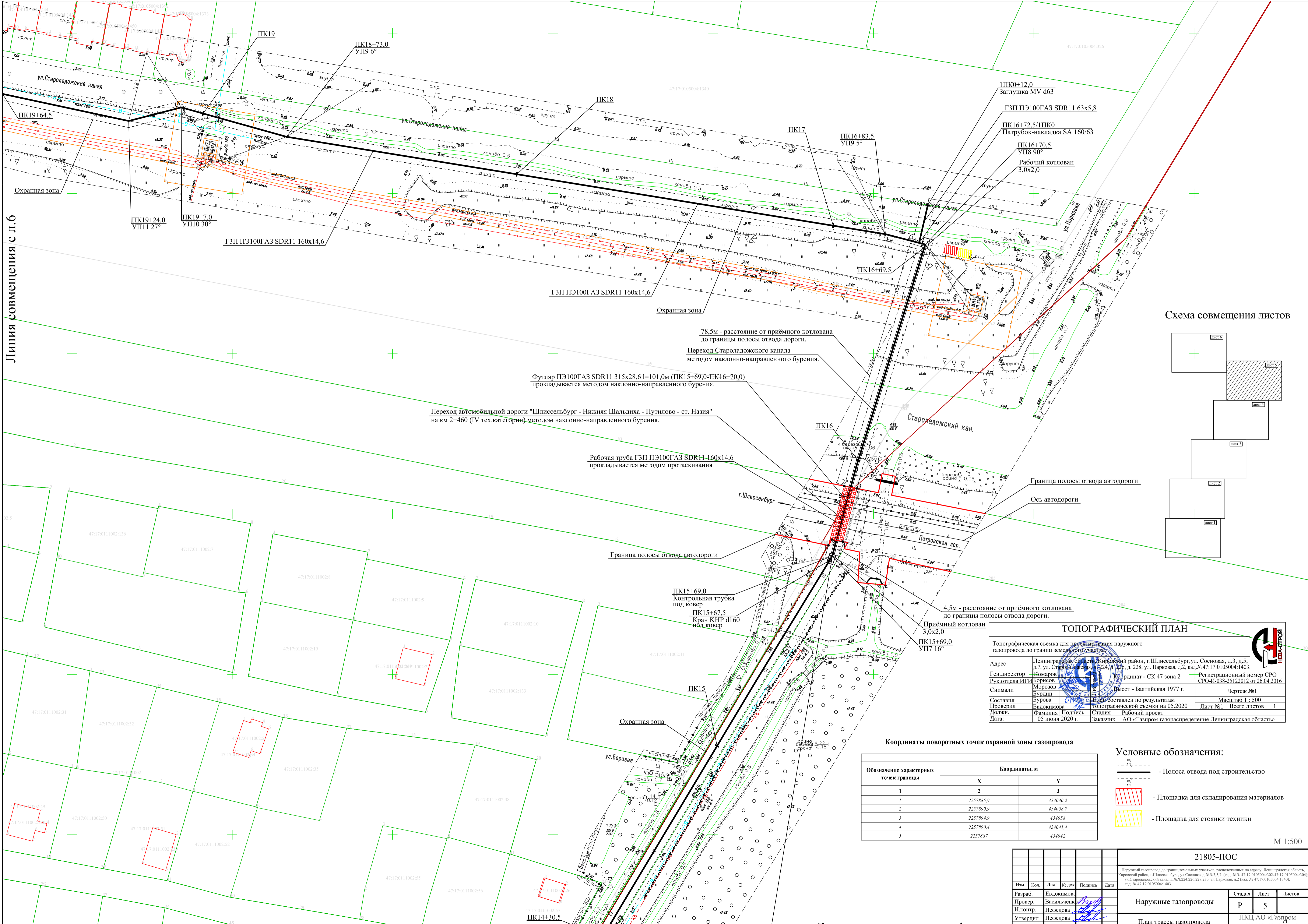
ПК11+19.5 - ПК13+19.5 (l=200.0m)
ГЗП ПЭ100ГАЗ SDR11 160x14,6
прокладывается методом
наклонно-направленного бурения.

Условные обозначения:
 - Полоса отвода под строительство

М 1:500

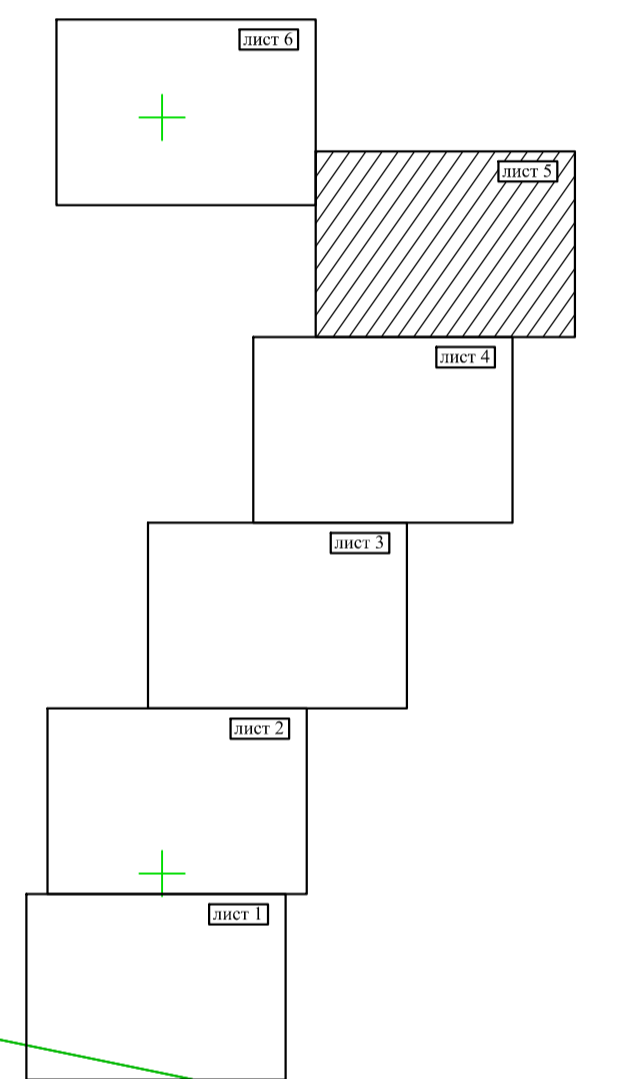
						21805-ПОС		
						Наружные газопроводы		
						План трассы газопровода высокого давления 2 категории		
Изм.	Кол.	Лист	№ док.	Подпись	Дата	Станд.	Лист	Листов
Разраб.				Елдокимова		Р	4	
Провер.				Васильченко				
Н.контр.				Нефедова				
Утвердил				Нефедова				

Линия совмещения с л.3



Линия совмещения с л.б

Схема совмещения листов



78.5м - расстояние от приёмного котлована до границы полосы отвода дороги.
Переход Староладожского канала методом наклонно-направленного бурения.
Футляр ПЭ100ГАЗ SDR11 315x28,6 l=101,0м (ПК15+69,0-ПК16+70,0) прокладывается методом наклонно-направленного бурения.
Переход автомобильной дороги "Шлиссельбург - Нижняя Шальдиха - Путилово - ст. Назия" на км 2+460 (IV тех.категории) методом наклонно-направленного бурения.

Рабочая труба ГЗП ПЭ100ГАЗ SDR11 160x14,6 прокладывается методом протаскивания

Граница полосы отвода автодороги
Ось автодороги

ПК15+69.0 Контрольная трубка под ковер
ПК15+67.5 Кран КНР d160 под ковер

4,5м - расстояние от приёмного котлована до границы полосы отвода дороги.
Приёмный котлован 3,0x2,0 УП17 16°

ТОПОГРАФИЧЕСКИЙ ПЛАН

Топографическая съемка для проектирования наружного газопровода до границ земельных участков.

Адрес: Ленинградская область, Кировский район, г. Шлиссельбург, ул. Соновая, д.3, д.5, д.7, ул. Староладожская, д.224, п.216, д.228, ул. Парковая, д.2, кал.№47:17:0105004:1403

Ген.директор: Комаров В.И. | Руководитель: Морозов В.И. | Составил: Бурова О.В. | Проверил: Ефдокимова Е.А. | Должн.: Фамилия Подпись | Дата: 05 июня 2020 г.

Кординат - СК 47 зона 2 | Высот - Балтийская 1977 г. | Составлен по результатам топграфической съемки на 05.2020 | Рабочий проект | Заказчик: АО «Газпром газораспределение Ленинградская область»

Регистрационный номер СРО СРО-И-038-25122012 от 26.04.2016 | Чертеж №1 | Масштаб 1 : 500 | Лист №1 | Всего листов 1

Координаты поворотных точек охранной зоны газопровода

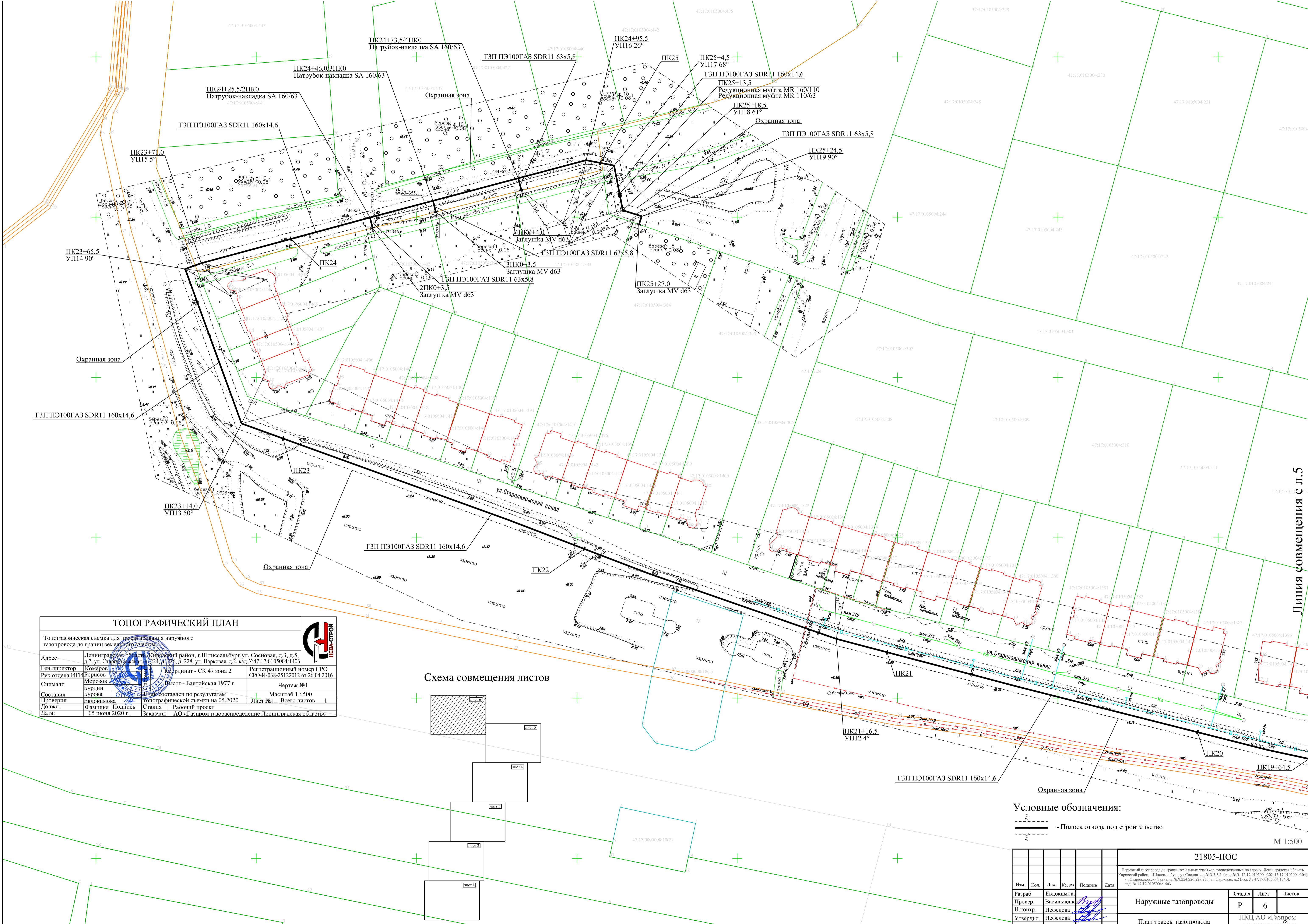
Обозначение характерных точек границы	Координаты, м	
	X	Y
1	2257885,9	434040,2
2	2257890,9	434058,7
3	2257894,9	434058
4	2257890,4	434041,4
5	2257887	434042

- Условные обозначения:**
- Полоса отвода под строительство
 - Площадка для складирования материалов
 - Площадка для стоянки техники

М 1:500

21805-ПОС					
Наружный газопровод до границ земельных участков, расположенных по адресу: Ленинградская область, Кировский район, г. Шлиссельбург, ул. Соновая д.№3,5,7 (кад. №№ 47:17:0105004:302-47:17:0105004:304), ул. Староладожский канал д.№224,226,228,230, ул. Парковая, д.2 (кад. № 47:17:0105004:1403).					
Изм.	Кол.	Лист	№ док	Подпись	Дата
Разраб.	Евдокимов				
Провер.	Васильченко				
Н.контр.	Нефедова				
Утвердил	Нефедова				
Наружные газопроводы				Стандия	Лист
План трассы газопровода высокого давления 2 категории				Р	5
Линия совмещения с л.б				Листов	
План трассы газопровода высокого давления 2 категории				ПКЦ АО «Газпром газораспределение Ленинградская область»	

Линия совмещения с л.4



Линия совмещения с л.5

ТОПОГРАФИЧЕСКИЙ ПЛАН			
Топографическая съемка для проектирования наружного газопровода до границ земельных участков			
Адрес	Ленинградская область, Кировский район, г. Шлиссельбург, ул. Сосновая, д.3, л.5, д.7, ул. Староладовская, д.224, л.226, л.228, ул. Парковая, д.2, кал.№47:17-0105004:1403	Координат - СК 47 зона 2	Регистрационный номер СРО СРО-И-038-25122012 от 26.04.2016
Ген.директор	Комаров	Высот - Балтийская 1977 г.	Чертеж №1
Рук.отдела ИТ	Борисов		Масштаб 1 : 500
Снимали	Морозов		Лист №1 Всего листов 1
Составил	Бурдин		
Проверил	Бурова		
Должн.	Бадкина	Топографической съемки на 05.2020	
Дата:	Фамилия Подпись	Стадия Рабочий проект	
	05 июня 2020 г.	Заказчик АО «Газпром газораспределение Ленинградская область»	


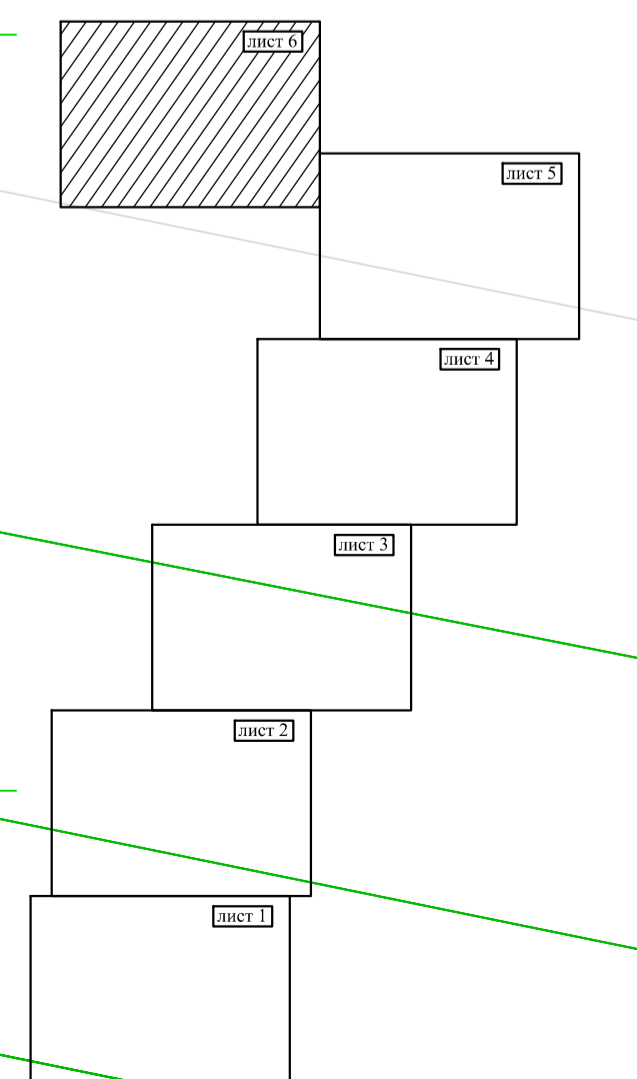


Схема совмещения листов



Условные обозначения:
 - Полоса отвода под строительство

М 1:500

21805-ПОС						
Наружный газопровод до границ земельных участков, расположенных по адресу: Ленинградская область, Кировский район, г. Шлиссельбург, ул. Сосновая д.№3,5,7 (кад. №№ 47:17-0105004-302-47; 17-0105004-304); ул. Староладовский канал д.№224,226,228,230, ул. Парковая, д.2 (кад. № 47:17-0105004-1403).						
Изм.	Кол.	Лист	№ док	Подпись	Дата	
Разраб.		Евдокимов				
Провер.		Васильченко				
Н.контр.		Нефедова				
Утвердил		Нефедова				
Наружные газопроводы				Станд.	Лист	Листов
План трассы газопровода высокого давления 2 категории				Р	6	
АО «Газпром газораспределение Ленинградская область»						

Принципиальная схема



Условные обозначения:

- Существующий газопровод высокого (2 кат.) давления
- Проектируемый газопровод высокого (2 кат.) давления

Согласовано	

Взам инв

Подпись и дата

Инв подл

Выписка из Единого государственного реестра недвижимости об объекте недвижимости

Сведения о характеристиках объекта недвижимости

На основании запроса от 19.01.2021 г., поступившего на рассмотрение 19.01.2021 г., сообщаем, что согласно записям Единого государственного реестра недвижимости:

Земельный участок			
(вид объекта недвижимости)			
Лист № ___ Раздела 1	Всего листов раздела 1 : ___	Всего разделов: ___	Всего листов выписки: ___
19.01.2021 № 99/2021/370718429			
Кадастровый номер:		47:16:0000000:372	

Номер кадастрового квартала:	47:16:0000000
Дата присвоения кадастрового номера:	21.06.2012
Работе присвоенный государственный учетный номер:	данные отсутствуют
Адрес:	Ленинградская область, Кировский район, между Мурманским шоссе и Староладожским шоссе в районе г.п. Синявино
Площадь:	4589 +/- 47 кв. м
Кадастровая стоимость, руб.:	3461895.71
Кадастровые номера расположенных в пределах земельного участка объектов недвижимости:	47:16:0401003:223, 47:16:0000000:44278, 47:16:0000000:43857, 47:16:0000000:43870, 47:16:0401003:204, 47:16:0000000:43742, 47:16:0000000:43865, 47:16:0000000:43885, 47:16:0000000:43871, 47:16:0000000:43862
Кадастровые номера объектов недвижимости, из которых образован объект недвижимости:	данные отсутствуют
Кадастровые номера образованных объектов недвижимости:	данные отсутствуют
Сведения о включении объекта недвижимости в состав предприятия как имущественного комплекса:	

Государственный регистратор		ФГИС ЕГРН
полное наименование должности	подпись	инициалы, фамилия

М.П.

Выписка из Единого государственного реестра недвижимости об объекте недвижимости
Сведения о характеристиках объекта недвижимости

Земельный участок			
(вид объекта недвижимости)			
Лист № ___ Раздела 1	Всего листов раздела 1 : ___	Всего разделов: ___	Всего листов выписки: ___
19.01.2021 № 99/2021/370718429			
Кадастровый номер:		47:16:0000000:372	

Категория земель:	Земли населённых пунктов
Виды разрешенного использования:	Для размещения газопроводов
Сведения о кадастровом инженере:	Мазепова Ирина Евгеньевна №78-11-0303
Сведения о лесах, водных объектах и об иных природных объектах, расположенных в пределах земельного участка:	данные отсутствуют
Сведения о том, что земельный участок полностью или частично расположен в границах зоны с особыми условиями использования территории или территории объекта культурного наследия	данные отсутствуют
Сведения о том, что земельный участок расположен в границах особой экономической зоны, территории опережающего социально-экономического развития, зоны территориального развития в Российской Федерации, игровой зоны:	данные отсутствуют
Сведения о том, что земельный участок расположен в границах особо охраняемой природной территории, охотничьих угодий, лесничеств, лесопарков:	данные отсутствуют
Сведения о результатах проведения государственного земельного надзора:	данные отсутствуют
Сведения о расположении земельного участка в границах территории, в отношении которой утвержден проект межевания территории:	данные отсутствуют

Государственный регистратор		ФГИС ЕГРН
полное наименование должности	подпись	инициалы, фамилия

М.П.

Выписка из Единого государственного реестра недвижимости об объекте недвижимости

Сведения о характеристиках объекта недвижимости

Земельный участок			
(вид объекта недвижимости)			
Лист № __ Раздела 1	Всего листов раздела 1 : __	Всего разделов: __	Всего листов выписки: __
19.01.2021 № 99/2021/370718429			
Кадастровый номер:		47:16:0000000:372	

Условный номер земельного участка:	данные отсутствуют
Сведения о принятии акта и (или) заключении договора, предусматривающих предоставление в соответствии с земельным законодательством исполнительным органом государственной власти или органом местного самоуправления находящегося в государственной или муниципальной собственности земельного участка для строительства наемного дома социального использования или наемного дома коммерческого использования:	данные отсутствуют
Сведения о том, что земельный участок или земельные участки образованы на основании решения об изъятии земельного участка и (или) расположенного на нем объекта недвижимости для государственных или муниципальных нужд:	данные отсутствуют
Сведения о том, что земельный участок образован из земель или земельного участка, государственная собственность на которые не разграничена:	данные отсутствуют
Сведения о наличии земельного спора о местоположении границ земельных участков:	данные отсутствуют
Статус записи об объекте недвижимости:	Сведения об объекте недвижимости имеют статус "актуальные"
Особые отметки:	Граница земельного участка не установлена в соответствии с требованиями земельного законодательства. Сведения о видах разрешенного использования имеют статус «Актуальные незасвидетельствованные». Право (ограничение права, обременение объекта недвижимости) зарегистрировано на данный объект недвижимости с видами разрешенного использования отсутствует. Сведения необходимые для заполнения раздела 3.1 отсутствуют. Сведения необходимые для заполнения раздела 3.2 отсутствуют.
Получатель выписки:	Лукашов Дмитрий Иванович

Государственный регистратор		ФГИС ЕГРН
полное наименование должности	подпись	инициалы, фамилия

Выписка из Единого государственного реестра недвижимости об объекте недвижимости
Сведения о зарегистрированных правах

Земельный участок			
(вид объекта недвижимости)			
Лист № __ Раздела 2	Всего листов раздела 2 : __		
Всего разделов: __			
Всего листов выписки: __			
19.01.2021 № 99/2021/370718429			
Кадастровый номер:	47:16:0000000:372		
1.	Правообладатель (правообладатели):	1.1.	данные о правообладателе отсутствуют
2.	Вид, номер и дата государственной регистрации права:	2.1.	не зарегистрировано
3.	Ограничение прав и обременение объекта недвижимости:		
	3.1.1.	вид:	Иные ограничения (обременения) прав
		дата государственной регистрации:	27.12.2012
		номер государственной регистрации:	47-47-20/064/2012-164
		срок, на который установлено ограничение прав и обременение объекта недвижимости:	
		лицо, в пользу которого установлено ограничение прав и обременение объекта недвижимости:	
		основание государственной регистрации:	'Кадастровый паспорт земельного участка (Выписка из государственного кадастра недвижимости)' №47/201/12-98480 от 21.06.2012, территориальный отдел по Кировскому району Управления Росреестра по Ленинградской области
	3.1.2.	вид:	Аренда (в том числе, субаренда)
		дата государственной регистрации:	27.12.2012
		номер государственной регистрации:	47-47-20/064/2012-164
срок, на который установлено ограничение прав и обременение объекта недвижимости:		с 06.11.2012 на 3 года	
лицо, в пользу которого установлено ограничение прав и обременение объекта недвижимости:		Общество с ограниченной ответственностью "МАТРИКС", ИНН: 7826163347	
основание государственной регистрации:	'Договор аренды земель для несельскохозяйственных целей' №2041-з от 06.11.2012		
4.	Договоры участия в долевом строительстве:	не зарегистрировано	
5.	Заявленные в судебном порядке права требования:	данные отсутствуют	
6.	Сведения о возражении в отношении зарегистрированного права:	данные отсутствуют	
7.	Сведения о наличии решения об изъятии объекта недвижимости для государственных и муниципальных нужд:	данные отсутствуют	
8.	Сведения о невозможности государственной регистрации без личного участия правообладателя или его законного представителя:		
9.	Правопритязания и сведения о наличии поступивших, но не рассмотренных	данные отсутствуют	

	заявлений о проведении государственной регистрации права (перехода, прекращения права), ограничения права или обременения объекта недвижимости, сделки в отношении объекта недвижимости:	
10.	Сведения об осуществлении государственной регистрации сделки, права, ограничения права без необходимого в силу закона согласия третьего лица, органа:	данные отсутствуют
11.	Сведения о невозможности государственной регистрации перехода, прекращения, ограничения права на земельный участок из земель сельскохозяйственного назначения:	

Государственный регистратор		ФГИС ЕГРН
полное наименование должности	подпись	инициалы, фамилия

М.П.

Выписка из Единого государственного реестра недвижимости об объекте недвижимости
Описание местоположения земельного участка

Земельный участок			
(вид объекта недвижимости)			
Лист № __ Раздела 3	Всего листов раздела 3 : __	Всего разделов: __	Всего листов выписки: __
19.01.2021 № 99/2021/370718429			
Кадастровый номер:		47:16:0000000:372	


План (чертеж, схема) земельного участка			
Масштаб 1: данные отсутствуют	Условные обозначения:		

Государственный регистратор		ФГИС ЕГРН
полное наименование должности	подпись	инициалы, фамилия

М.П.

Выписка из Единого государственного реестра недвижимости об объекте недвижимости
Сведения о частях земельного участка

Земельный участок			
<small>(вид объекта недвижимости)</small>			
Лист № __ Раздела 4	Всего листов раздела 4 : __	Всего разделов: __	Всего листов выписки: __
19.01.2021 № 99/2021/370718429			
Кадастровый номер:		47:16:0000000:372	


План (чертеж, схема) части земельного участка	Учетный номер части: 47:16:0000000:372/2
	
Масштаб 1: данные отсутствуют	Условные обозначения:

Государственный регистратор		ФГИС ЕГРН
полное наименование должности	подпись	инициалы, фамилия

М.П.

Выписка из Единого государственного реестра недвижимости об объекте недвижимости
Сведения о частях земельного участка

Земельный участок			
(вид объекта недвижимости)			
Лист № __ Раздела 4	Всего листов раздела 4 : __	Всего разделов: __	Всего листов выписки: __
19.01.2021 № 99/2021/370718429			
Кадастровый номер:		47:16:0000000:372	

План (чертеж, схема) части земельного участка	Учетный номер части: 47:16:0000000:372/2
	
Масштаб 1: данные отсутствуют	Условные обозначения:

Государственный регистратор		ФГИС ЕГРН
полное наименование должности	подпись	инициалы, фамилия

М.П.

Выписка из Единого государственного реестра недвижимости об объекте недвижимости
Сведения о частях земельного участка

Земельный участок			
(вид объекта недвижимости)			
Лист № __ Раздела 4	Всего листов раздела 4 : __	Всего разделов: __	Всего листов выписки: __
19.01.2021 № 99/2021/370718429			
Кадастровый номер:		47:16:0000000:372	

План (чертеж, схема) части земельного участка	Учетный номер части: 47:16:0000000:372/4
	
Масштаб 1: данные отсутствуют	Условные обозначения:

Государственный регистратор		ФГИС ЕГРН
полное наименование должности	подпись	инициалы, фамилия

М.П.

Выписка из Единого государственного реестра недвижимости об объекте недвижимости
Сведения о частях земельного участка

Земельный участок			
<small>(вид объекта недвижимости)</small>			
Лист № __ Раздела 4	Всего листов раздела 4 : __	Всего разделов: __	Всего листов выписки: __
19.01.2021 № 99/2021/370718429			
Кадастровый номер:		47:16:0000000:372	

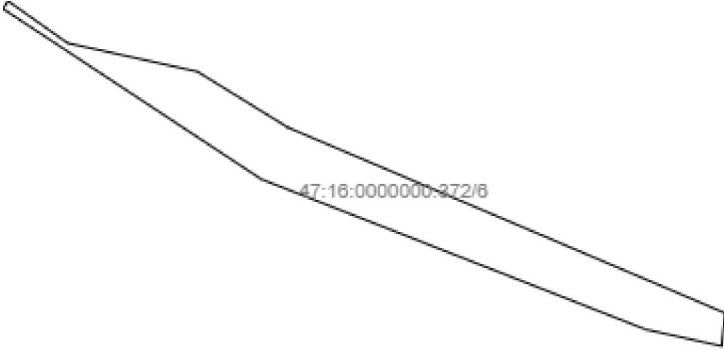
План (чертеж, схема) части земельного участка	Учетный номер части: 47:16:0000000:372/4
	
Масштаб 1: данные отсутствуют	Условные обозначения:

Государственный регистратор		ФГИС ЕГРН
полное наименование должности	подпись	инициалы, фамилия

М.П.

Выписка из Единого государственного реестра недвижимости об объекте недвижимости
Сведения о частях земельного участка

Земельный участок			
<small>(вид объекта недвижимости)</small>			
Лист № __ Раздела 4	Всего листов раздела 4 : __	Всего разделов: __	Всего листов выписки: __
19.01.2021 № 99/2021/370718429			
Кадастровый номер:		47:16:0000000:372	

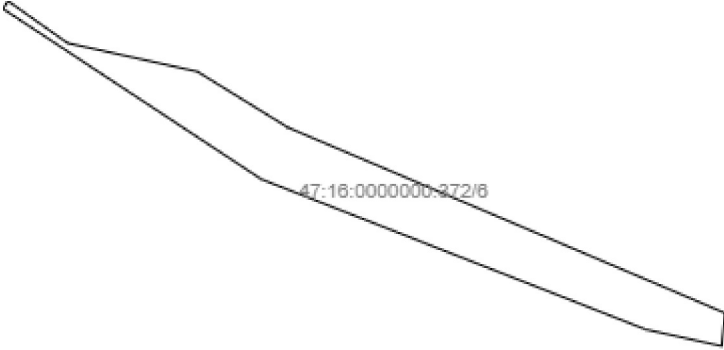
План (чертеж, схема) части земельного участка	Учетный номер части: 47:16:0000000:372/6
	
Масштаб 1: данные отсутствуют	Условные обозначения:

Государственный регистратор		ФГИС ЕГРН
полное наименование должности	подпись	инициалы, фамилия

М.П.

Выписка из Единого государственного реестра недвижимости об объекте недвижимости
Сведения о частях земельного участка

Земельный участок			
<small>(вид объекта недвижимости)</small>			
Лист № __ Раздела 4	Всего листов раздела 4 : __	Всего разделов: __	Всего листов выписки: __
19.01.2021 № 99/2021/370718429			
Кадастровый номер:		47:16:0000000:372	

План (чертеж, схема) части земельного участка	Учетный номер части: 47:16:0000000:372/6
	
Масштаб 1: данные отсутствуют	Условные обозначения:

Государственный регистратор		ФГИС ЕГРН
полное наименование должности	подпись	инициалы, фамилия

М.П.

Выписка из Единого государственного реестра недвижимости об объекте недвижимости
Сведения о частях земельного участка

Земельный участок			
(вид объекта недвижимости)			
Лист № ___ Раздела 4	Всего листов раздела 4 : ___	Всего разделов: ___	Всего листов выписки: ___
19.01.2021 № 99/2021/370718429			
Кадастровый номер:		47:16:0000000:372	

План (чертеж, схема) части земельного участка	Учетный номер части: 47:16:0000000:372/7
	
Масштаб 1: данные отсутствуют	Условные обозначения:

Государственный регистратор		ФГИС ЕГРН
полное наименование должности	подпись	инициалы, фамилия

М.П.

Выписка из Единого государственного реестра недвижимости об объекте недвижимости
Сведения о частях земельного участка

Земельный участок			
(вид объекта недвижимости)			
Лист № ___ Раздела 4	Всего листов раздела 4 : ___	Всего разделов: ___	Всего листов выписки: ___
19.01.2021 № 99/2021/370718429			
Кадастровый номер:		47:16:0000000:372	

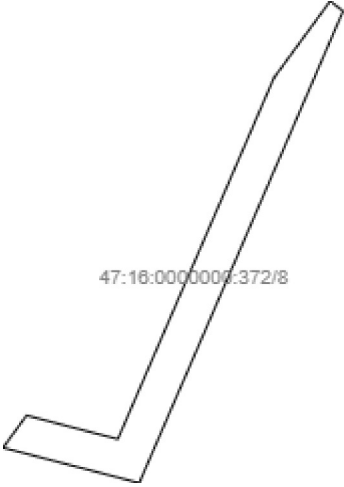
План (чертеж, схема) части земельного участка		Учетный номер части: 47:16:0000000:372/7	
			
Масштаб 1: данные отсутствуют	Условные обозначения:		

Государственный регистратор		ФГИС ЕГРН
полное наименование должности	подпись	инициалы, фамилия

М.П.

Выписка из Единого государственного реестра недвижимости об объекте недвижимости
Сведения о частях земельного участка

Земельный участок			
(вид объекта недвижимости)			
Лист № ___ Раздела 4	Всего листов раздела 4 : ___	Всего разделов: ___	Всего листов выписки: ___
19.01.2021 № 99/2021/370718429			
Кадастровый номер:		47:16:0000000:372	

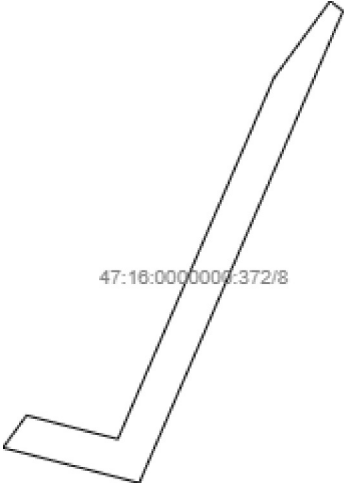
План (чертеж, схема) части земельного участка	Учетный номер части: 47:16:0000000:372/8
	
Масштаб 1: данные отсутствуют	Условные обозначения:

Государственный регистратор		ФГИС ЕГРН
полное наименование должности	подпись	инициалы, фамилия

М.П.

Выписка из Единого государственного реестра недвижимости об объекте недвижимости
Сведения о частях земельного участка

Земельный участок			
<small>(вид объекта недвижимости)</small>			
Лист № ___ Раздела 4	Всего листов раздела 4 : ___	Всего разделов: ___	Всего листов выписки: ___
19.01.2021 № 99/2021/370718429			
Кадастровый номер:		47:16:0000000:372	


План (чертеж, схема) части земельного участка	Учетный номер части: 47:16:0000000:372/8
	
Масштаб 1: данные отсутствуют	Условные обозначения:

Государственный регистратор		ФГИС ЕГРН
полное наименование должности	подпись	инициалы, фамилия

М.П.

Выписка из Единого государственного реестра недвижимости об объекте недвижимости
Сведения о частях земельного участка

Земельный участок			
<small>(вид объекта недвижимости)</small>			
Лист № __ Раздела 4	Всего листов раздела 4 : __	Всего разделов: __	Всего листов выписки: __
19.01.2021 № 99/2021/370718429			
Кадастровый номер:		47:16:0000000:372	


План (чертеж, схема) части земельного участка	Учетный номер части: 47:16:0000000:372/9
	
Масштаб 1: данные отсутствуют	Условные обозначения:

Государственный регистратор		ФГИС ЕГРН
полное наименование должности	подпись	инициалы, фамилия

М.П.

Выписка из Единого государственного реестра недвижимости об объекте недвижимости
Сведения о частях земельного участка

Земельный участок			
<small>(вид объекта недвижимости)</small>			
Лист № ___ Раздела 4	Всего листов раздела 4 : ___	Всего разделов: ___	Всего листов выписки: ___
19.01.2021 № 99/2021/370718429			
Кадастровый номер:		47:16:0000000:372	

План (чертеж, схема) части земельного участка	Учетный номер части: 47:16:0000000:372/9
	
Масштаб 1: данные отсутствуют	Условные обозначения:

Государственный регистратор		ФГИС ЕГРН
полное наименование должности	подпись	инициалы, фамилия

М.П.

Выписка из Единого государственного реестра недвижимости об объекте недвижимости
Сведения о частях земельного участка

Земельный участок			
(вид объекта недвижимости)			
Лист № __ Раздела 4	Всего листов раздела 4 : __	Всего разделов: __	Всего листов выписки: __
19.01.2021 № 99/2021/370718429			
Кадастровый номер:		47:16:0000000:372	

План (чертеж, схема) части земельного участка	Учетный номер части: 47:16:0000000:372/10
	
Масштаб 1: данные отсутствуют	Условные обозначения:

Государственный регистратор		ФГИС ЕГРН
полное наименование должности	подпись	инициалы, фамилия

М.П.

Выписка из Единого государственного реестра недвижимости об объекте недвижимости
Сведения о частях земельного участка

Земельный участок			
<small>(вид объекта недвижимости)</small>			
Лист № __ Раздела 4	Всего листов раздела 4 : __	Всего разделов: __	Всего листов выписки: __
19.01.2021 № 99/2021/370718429			
Кадастровый номер:		47:16:0000000:372	

План (чертеж, схема) части земельного участка	Учетный номер части: 47:16:0000000:372/10
	
Масштаб 1: данные отсутствуют	Условные обозначения:

Государственный регистратор		ФГИС ЕГРН
полное наименование должности	подпись	инициалы, фамилия

М.П.

Выписка из Единого государственного реестра недвижимости об объекте недвижимости
Сведения о частях земельного участка

Земельный участок			
(вид объекта недвижимости)			
Лист № __ Раздела 4.1	Всего листов раздела 4.1 : __	Всего разделов: __	Всего листов выписки: __
19.01.2021 № 99/2021/370718429			
Кадастровый номер:		47:16:0000000:372	

Учетный номер части	Площадь (м ²)	Содержание ограничения в использовании или ограничения права на объект недвижимости или обременения объекта недвижимости
1	2	3
1	87	Ограничения прав на земельный участок, предусмотренные статьями 56, 56.1 Земельного кодекса Российской Федерации, Временные. Дата истечения срока действия временного характера - 22.06.2017
1	87	Ограничения прав на земельный участок, предусмотренные статьями 56, 56.1 Земельного кодекса Российской Федерации, Временные. Дата истечения срока действия временного характера - 22.06.2017
2	115	Ограничения прав на земельный участок, предусмотренные статьями 56, 56.1 Земельного кодекса Российской Федерации, Временные. Дата истечения срока действия временного характера - 22.06.2017
2	115	Ограничения прав на земельный участок, предусмотренные статьями 56, 56.1 Земельного кодекса Российской Федерации, Временные. Дата истечения срока действия временного характера - 22.06.2017
3	99	Ограничения прав на земельный участок, предусмотренные статьями 56, 56.1 Земельного кодекса Российской Федерации, Временные. Дата истечения срока действия временного характера - 22.06.2017
3	99	Ограничения прав на земельный участок, предусмотренные статьями 56, 56.1 Земельного кодекса Российской Федерации, Временные. Дата истечения срока действия временного характера - 22.06.2017
4	16	Ограничения прав на земельный участок, предусмотренные статьями 56, 56.1 Земельного кодекса Российской Федерации, Временные. Дата истечения срока действия временного характера - 22.06.2017
4	16	Ограничения прав на земельный участок, предусмотренные статьями 56, 56.1 Земельного кодекса Российской Федерации, Временные. Дата истечения срока действия временного характера - 22.06.2017

Государственный регистратор		ФГИС ЕГРН
полное наименование должности	подпись	инициалы, фамилия

Выписка из Единого государственного реестра недвижимости об объекте недвижимости
Сведения о частях земельного участка

Земельный участок			
(вид объекта недвижимости)			
Лист № __ Раздела 4.1	Всего листов раздела 4.1 : __	Всего разделов: __	Всего листов выписки: __
19.01.2021 № 99/2021/370718429			
Кадастровый номер:		47:16:0000000:372	

Учетный номер части	Площадь (м ²)	Содержание ограничения в использовании или ограничения права на объект недвижимости или обременения объекта недвижимости
1	2	3
5	188	Ограничения прав на земельный участок, предусмотренные статьями 56, 56.1 Земельного кодекса Российской Федерации, Карта(план) № 482/2015 от 17.09.2015, срок действия: 11.11.2015
5	188	Ограничения прав на земельный участок, предусмотренные статьями 56, 56.1 Земельного кодекса Российской Федерации, Карта(план) № 482/2015 от 17.09.2015, срок действия: 11.11.2015
6	631	Ограничения прав на земельный участок, предусмотренные статьями 56, 56.1 Земельного кодекса Российской Федерации, Карта(план) № 481/2015 от 17.09.2015, срок действия: 11.11.2015
6	631	Ограничения прав на земельный участок, предусмотренные статьями 56, 56.1 Земельного кодекса Российской Федерации, Карта(план) № 481/2015 от 17.09.2015, срок действия: 11.11.2015
7	290	Ограничения прав на земельный участок, предусмотренные статьями 56, 56.1 Земельного кодекса Российской Федерации, Карта(план) № 612/2015 от 14.12.2015, срок действия: 28.12.2015
7	290	Ограничения прав на земельный участок, предусмотренные статьями 56, 56.1 Земельного кодекса Российской Федерации, Карта(план) № 612/2015 от 14.12.2015, срок действия: 28.12.2015
8	257	Ограничения прав на земельный участок, предусмотренные статьями 56, 56.1 Земельного кодекса Российской Федерации, справка о балансовой принадлежности № НлЭС/037/816 от 03.03.2015, срок действия: 28.12.2015
8	257	Ограничения прав на земельный участок, предусмотренные статьями 56, 56.1 Земельного кодекса Российской Федерации, справка о балансовой принадлежности № НлЭС/037/816 от 03.03.2015, срок действия: 28.12.2015

Государственный регистратор		ФГИС ЕГРН
полное наименование должности	подпись	инициалы, фамилия

М.П.

Выписка из Единого государственного реестра недвижимости об объекте недвижимости
Сведения о частях земельного участка

Земельный участок			
(вид объекта недвижимости)			
Лист № __ Раздела 4.1	Всего листов раздела 4.1 : __	Всего разделов: __	Всего листов выписки: __
19.01.2021 № 99/2021/370718429			
Кадастровый номер:		47:16:0000000:372	

Учетный номер части	Площадь (м ²)	Содержание ограничения в использовании или ограничения права на объект недвижимости или обременения объекта недвижимости
1	2	3
9	174	Ограничения прав на земельный участок, предусмотренные статьями 56, 56.1 Земельного кодекса Российской Федерации, Договор подряда на выполнение комплекса работ № 16-11170 от 04.10.2016, срок действия: 14.01.2020
9	174	Ограничения прав на земельный участок, предусмотренные статьями 56, 56.1 Земельного кодекса Российской Федерации, Договор подряда на выполнение комплекса работ № 16-11170 от 04.10.2016, срок действия: 14.01.2020
10	22	Ограничения прав на земельный участок, предусмотренные статьями 56, 56.1 Земельного кодекса Российской Федерации, Справка о балансовой принадлежности № НлЭС/037/5575 от 27.10.2016, срок действия: 07.04.2020
10	22	Ограничения прав на земельный участок, предусмотренные статьями 56, 56.1 Земельного кодекса Российской Федерации, Справка о балансовой принадлежности № НлЭС/037/5575 от 27.10.2016, срок действия: 07.04.2020

Государственный регистратор		ФГИС ЕГРН
полное наименование должности	подпись	инициалы, фамилия

М.П.

Выписка из Единого государственного реестра недвижимости об объекте недвижимости
Сведения о частях земельного участка

Земельный участок				
<small>(вид объекта недвижимости)</small>				
Лист № ___ Раздела 4.2		Всего листов раздела 4.2 : ___		Всего разделов: ___
Всего листов выписки: ___				
19.01.2021 № 99/2021/370718429				
Кадастровый номер:			47:16:0000000:372	
Сведения о характерных точках границы части (частей) земельного участка				
Учетный номер части: 1				
Система координат: Зона №				
Номер точки	Координаты, м		Описание закрепления на местности	Средняя квадратическая погрешность определения координат характерных точек границы части земельного участка, м
	X	Y		
1	2	3	4	5
1	432657.87	2257192.59	данные отсутствуют	данные отсутствуют
1	432657.87	2257192.59	данные отсутствуют	данные отсутствуют
2	432647.17	2257263.51	данные отсутствуют	данные отсутствуют
2	432647.17	2257263.51	данные отсутствуют	данные отсутствуют
3	432645.54	2257263.19	данные отсутствуют	данные отсутствуют
3	432645.54	2257263.19	данные отсутствуют	данные отсутствуют
4	432656.32	2257192.49	данные отсутствуют	данные отсутствуют
4	432656.32	2257192.49	данные отсутствуют	данные отсутствуют
5	432634.76	2257148.01	данные отсутствуют	данные отсутствуют
5	432634.76	2257148.01	данные отсутствуют	данные отсутствуют
6	432634.93	2257152.05	данные отсутствуют	данные отсутствуют
6	432634.93	2257152.05	данные отсутствуют	данные отсутствуют
7	432630.9	2257151.51	данные отсутствуют	данные отсутствуют
7	432630.9	2257151.51	данные отсутствуют	данные отсутствуют
8	432630.73	2257147.47	данные отсутствуют	данные отсутствуют
8	432630.73	2257147.47	данные отсутствуют	данные отсутствуют
Государственный регистратор			ФГИС ЕГРН	
полное наименование должности			подпись	
			инициалы, фамилия	

М.П.

Выписка из Единого государственного реестра недвижимости об объекте недвижимости
Сведения о частях земельного участка

Земельный участок			
<small>(вид объекта недвижимости)</small>			
Лист № ___ Раздела 4.2	Всего листов раздела 4.2 : ___	Всего разделов: ___	Всего листов выписки: ___
19.01.2021 № 99/2021/370718429			
Кадастровый номер:		47:16:0000000:372	

Номер точки	Координаты, м		Описание закрепления на местности	Средняя квадратическая погрешность определения координат характерных точек границы части земельного участка, м
	X	Y		
1	2	3	4	5
9	432992.85	2257249.29	данные отсутствуют	данные отсутствуют
9	432992.85	2257249.29	данные отсутствуют	данные отсутствуют
10	432993.9	2257249.97	данные отсутствуют	данные отсутствуют
10	432993.9	2257249.97	данные отсутствуют	данные отсутствуют
11	432988.22	2257258.01	данные отсутствуют	данные отсутствуют
11	432988.22	2257258.01	данные отсутствуют	данные отсутствуют
12	432984.39	2257275.52	данные отсутствуют	данные отсутствуют
12	432984.39	2257275.52	данные отсутствуют	данные отсутствуют
13	432976.87	2257287.71	данные отсутствуют	данные отсутствуют
13	432976.87	2257287.71	данные отсутствуют	данные отсутствуют
14	432951.86	2257346.7	данные отсутствуют	данные отсутствуют
14	432951.86	2257346.7	данные отсутствуют	данные отсутствуют
15	432947.4	2257346.27	данные отсутствуют	данные отсутствуют
15	432947.4	2257346.27	данные отсутствуют	данные отсутствуют
16	432949.64	2257336.02	данные отсутствуют	данные отсутствуют
16	432949.64	2257336.02	данные отсутствуют	данные отсутствуют
17	432969.91	2257284.11	данные отсутствуют	данные отсутствуют
Государственный регистратор				ФГИС ЕГРН
полное наименование должности			подпись	инициалы, фамилия

М.П.

Выписка из Единого государственного реестра недвижимости об объекте недвижимости

Сведения о частях земельного участка

Земельный участок			
(вид объекта недвижимости)			
Лист № ___ Раздела 4.2	Всего листов раздела 4.2 : ___	Всего разделов: ___	Всего листов выписки: ___
19.01.2021 № 99/2021/370718429			
Кадастровый номер:		47:16:0000000:372	

Номер точки	Координаты, м		Описание закрепления на местности	Средняя квадратическая погрешность определения координат характерных точек границы части земельного участка, м
	X	Y		
1	2	3	4	5
17	432969.91	2257284.11	данные отсутствуют	данные отсутствуют
18	432602.04	2257427.01	данные отсутствуют	данные отсутствуют
18	432602.04	2257427.01	данные отсутствуют	данные отсутствуют
19	432605.6	2257429.27	данные отсутствуют	данные отсутствуют
19	432605.6	2257429.27	данные отсутствуют	данные отсутствуют
20	432602.58	2257440.95	данные отсутствуют	данные отсутствуют
20	432602.58	2257440.95	данные отсутствуют	данные отсутствуют
20	432602.58	2257440.95	данные отсутствуют	данные отсутствуют
20	432602.58	2257440.95	данные отсутствуют	данные отсутствуют
21	432647.66	2257460.46	данные отсутствуют	данные отсутствуют
21	432647.66	2257460.46	данные отсутствуют	данные отсутствуют
22	432649.98	2257457.53	данные отсутствуют	данные отсутствуют
22	432649.98	2257457.53	данные отсутствуют	данные отсутствуют
23	432653.37	2257459.69	данные отсутствуют	данные отсутствуют
23	432653.37	2257459.69	данные отсутствуют	данные отсутствуют
24	432648.9	2257465.36	данные отсутствуют	данные отсутствуют
24	432648.9	2257465.36	данные отсутствуют	данные отсутствуют
Государственный регистратор				ФГИС ЕГРН
полное наименование должности			подпись	инициалы, фамилия

М.П.

Выписка из Единого государственного реестра недвижимости об объекте недвижимости

Сведения о частях земельного участка

Земельный участок			
(вид объекта недвижимости)			
Лист № ___ Раздела 4.2	Всего листов раздела 4.2 : ___	Всего разделов: ___	Всего листов выписки: ___
19.01.2021 № 99/2021/370718429			
Кадастровый номер:		47:16:0000000:372	

Номер точки	Координаты, м		Описание закрепления на местности	Средняя квадратическая погрешность определения координат характерных точек границы части земельного участка, м
	X	Y		
1	2	3	4	5
24	432648.9	2257465.36	данные отсутствуют	данные отсутствуют
24	432648.9	2257465.36	данные отсутствуют	данные отсутствуют
24	432648.9	2257465.36	данные отсутствуют	данные отсутствуют
24	432648.9	2257465.36	данные отсутствуют	данные отсутствуют
25	432597.83	2257443.27	данные отсутствуют	данные отсутствуют
25	432597.83	2257443.27	данные отсутствуют	данные отсутствуют
25	432597.83	2257443.27	данные отсутствуют	данные отсутствуют
25	432597.83	2257443.27	данные отсутствуют	данные отсутствуют
26	432601.65	2257428.5	данные отсутствуют	данные отсутствуют
26	432601.65	2257428.5	данные отсутствуют	данные отсутствуют
27	432605.14	2257431.05	данные отсутствуют	данные отсутствуют
27	432605.14	2257431.05	данные отсутствуют	данные отсутствуют
28	432641.7	2257457.88	данные отсутствуют	данные отсутствуют
28	432641.7	2257457.88	данные отсутствуют	данные отсутствуют
29	432650	2257463.97	данные отсутствуют	данные отсутствуют
29	432650	2257463.97	данные отсутствуют	данные отсутствуют
30	432768.32	2257455.89	данные отсутствуют	данные отсутствуют
Государственный регистратор				ФГИС ЕГРН
полное наименование должности			подпись	инициалы, фамилия

М.П.

Выписка из Единого государственного реестра недвижимости об объекте недвижимости

Сведения о частях земельного участка

Земельный участок			
(вид объекта недвижимости)			
Лист № __ Раздела 4.2	Всего листов раздела 4.2 : __	Всего разделов: __	Всего листов выписки: __
19.01.2021 № 99/2021/370718429			
Кадастровый номер:		47:16:0000000:372	

Номер точки	Координаты, м		Описание закрепления на местности	Средняя квадратическая погрешность определения координат характерных точек границы части земельного участка, м
	X	Y		
1	2	3	4	5
30	432768.32	2257455.89	данные отсутствуют	данные отсутствуют
31	432758.9	2257456.94	данные отсутствуют	данные отсутствуют
31	432758.9	2257456.94	данные отсутствуют	данные отсутствуют
32	432750.24	2257454.01	данные отсутствуют	данные отсутствуют
32	432750.24	2257454.01	данные отсутствуют	данные отсутствуют
33	432750.35	2257453.86	данные отсутствуют	данные отсутствуют
33	432750.35	2257453.86	данные отсутствуют	данные отсутствуют
34	432759.33	2257452.86	данные отсутствуют	данные отсутствуют
34	432759.33	2257452.86	данные отсутствуют	данные отсутствуют
35	432742.64	2257447.23	данные отсутствуют	данные отсутствуют
35	432742.64	2257447.23	данные отсутствуют	данные отсутствуют
36	432746.68	2257448.6	данные отсутствуют	данные отсутствуют
36	432746.68	2257448.6	данные отсутствуют	данные отсутствуют
37	432746.52	2257452.76	данные отсутствуют	данные отсутствуют
37	432746.52	2257452.76	данные отсутствуют	данные отсутствуют
38	432742.47	2257451.4	данные отсутствуют	данные отсутствуют
38	432742.47	2257451.4	данные отсутствуют	данные отсутствуют
Государственный регистратор				ФГИС ЕГРН
полное наименование должности			подпись	инициалы, фамилия

М.П.

Выписка из Единого государственного реестра недвижимости об объекте недвижимости

Сведения о частях земельного участка

Земельный участок			
(вид объекта недвижимости)			
Лист № __ Раздела 4.2	Всего листов раздела 4.2 : __	Всего разделов: __	Всего листов выписки: __
19.01.2021 № 99/2021/370718429			
Кадастровый номер:		47:16:0000000:372	

Номер точки	Координаты, м		Описание закрепления на местности	Средняя квадратическая погрешность определения координат характерных точек границы части земельного участка, м
	X	Y		
1	2	3	4	5
39	432646.76	2257460.07	данные отсутствуют	данные отсутствуют
39	432646.76	2257460.07	данные отсутствуют	данные отсутствуют
40	432650.74	2257463.03	данные отсутствуют	данные отсутствуют
40	432650.74	2257463.03	данные отсутствуют	данные отсутствуют
41	432644.16	2257463.31	данные отсутствуют	данные отсутствуют
41	432644.16	2257463.31	данные отсутствуют	данные отсутствуют
42	432630.54	2257453.05	данные отсутствуют	данные отсутствуют
42	432630.54	2257453.05	данные отсутствуют	данные отсутствуют
43	432620.81	2257354.5	данные отсутствуют	данные отсутствуют
43	432620.81	2257354.5	данные отсутствуют	данные отсутствуют
44	432621.26	2257354.62	данные отсутствуют	данные отсутствуют
44	432621.26	2257354.62	данные отсутствуют	данные отсутствуют
45	432613.56	2257382.51	данные отсутствуют	данные отсутствуют
45	432613.56	2257382.51	данные отсутствуют	данные отсутствуют
46	432602.88	2257423.75	данные отсутствуют	данные отсутствуют
46	432602.88	2257423.75	данные отсутствуют	данные отсутствуют
47	432606.24	2257426.77	данные отсутствуют	данные отсутствуют
Государственный регистратор				ФГИС ЕГРН
полное наименование должности			подпись	инициалы, фамилия

М.П.

Выписка из Единого государственного реестра недвижимости об объекте недвижимости

Сведения о частях земельного участка

Земельный участок			
(вид объекта недвижимости)			
Лист № ___ Раздела 4.2	Всего листов раздела 4.2 : ___	Всего разделов: ___	Всего листов выписки: ___
19.01.2021 № 99/2021/370718429			
Кадастровый номер:		47:16:0000000:372	

Номер точки	Координаты, м		Описание закрепления на местности	Средняя квадратическая погрешность определения координат характерных точек границы части земельного участка, м
	X	Y		
1	2	3	4	5
47	432606.24	2257426.77	данные отсутствуют	данные отсутствуют
48	432605.11	2257431.15	данные отсутствуют	данные отсутствуют
48	432605.11	2257431.15	данные отсутствуют	данные отсутствуют
49	432601.75	2257428.12	данные отсутствуют	данные отсутствуют
49	432601.75	2257428.12	данные отсутствуют	данные отсутствуют
50	432908.6	2257411.79	данные отсутствуют	данные отсутствуют
50	432908.6	2257411.79	данные отсутствуют	данные отсутствуют
51	432902.68	2257419.98	данные отсутствуют	данные отсутствуют
51	432902.68	2257419.98	данные отсутствуют	данные отсутствуют
52	432904.89	2257410.05	данные отсутствуют	данные отсутствуют
52	432904.89	2257410.05	данные отсутствуют	данные отсутствуют
53	432910.81	2257401.87	данные отсутствуют	данные отсутствуют
53	432910.81	2257401.87	данные отсутствуют	данные отсутствуют
54	433072.71	2257300.68	данные отсутствуют	данные отсутствуют
54	433072.71	2257300.68	данные отсутствуют	данные отсутствуют
55	433073.68	2257305.77	данные отсутствуют	данные отсутствуют
55	433073.68	2257305.77	данные отсутствуют	данные отсутствуют
Государственный регистратор				ФГИС ЕГРН
полное наименование должности			подпись	инициалы, фамилия

М.П.

Выписка из Единого государственного реестра недвижимости об объекте недвижимости

Сведения о частях земельного участка

Земельный участок			
(вид объекта недвижимости)			
Лист № ___ Раздела 4.2	Всего листов раздела 4.2 : ___	Всего разделов: ___	Всего листов выписки: ___
19.01.2021 № 99/2021/370718429			
Кадастровый номер:		47:16:0000000:372	

Номер точки	Координаты, м		Описание закрепления на местности	Средняя квадратическая погрешность определения координат характерных точек границы части земельного участка, м
	X	Y		
1	2	3	4	5
56	433068.65	2257302.51	данные отсутствуют	данные отсутствуют
56	433068.65	2257302.51	данные отсутствуют	данные отсутствуют
57	433067.64	2257297.42	данные отсутствуют	данные отсутствуют
57	433067.64	2257297.42	данные отсутствуют	данные отсутствуют

Государственный регистратор		ФГИС ЕГРН
полное наименование должности	подпись	инициалы, фамилия

М.П.

Выписка из Единого государственного реестра недвижимости об объекте недвижимости
Сведения о частях земельного участка

Земельный участок				
<small>(вид объекта недвижимости)</small>				
Лист № ___ Раздела 4.2		Всего листов раздела 4.2 : ___		Всего разделов: ___
Всего листов выписки: ___				
19.01.2021 № 99/2021/370718429				
Кадастровый номер:			47:16:0000000:372	
Сведения о характерных точках границы части (частей) земельного участка				
Учетный номер части: 1				
Система координат: Зона №				
Номер точки	Координаты, м		Описание закрепления на местности	Средняя квадратическая погрешность определения координат характерных точек границы части земельного участка, м
	X	Y		
1	2	3	4	5
1	432657.87	2257192.59	данные отсутствуют	данные отсутствуют
1	432657.87	2257192.59	данные отсутствуют	данные отсутствуют
2	432647.17	2257263.51	данные отсутствуют	данные отсутствуют
2	432647.17	2257263.51	данные отсутствуют	данные отсутствуют
3	432645.54	2257263.19	данные отсутствуют	данные отсутствуют
3	432645.54	2257263.19	данные отсутствуют	данные отсутствуют
4	432656.32	2257192.49	данные отсутствуют	данные отсутствуют
4	432656.32	2257192.49	данные отсутствуют	данные отсутствуют
5	432634.76	2257148.01	данные отсутствуют	данные отсутствуют
5	432634.76	2257148.01	данные отсутствуют	данные отсутствуют
6	432634.93	2257152.05	данные отсутствуют	данные отсутствуют
6	432634.93	2257152.05	данные отсутствуют	данные отсутствуют
7	432630.9	2257151.51	данные отсутствуют	данные отсутствуют
7	432630.9	2257151.51	данные отсутствуют	данные отсутствуют
8	432630.73	2257147.47	данные отсутствуют	данные отсутствуют
8	432630.73	2257147.47	данные отсутствуют	данные отсутствуют
Государственный регистратор			ФГИС ЕГРН	
полное наименование должности			подпись	
			инициалы, фамилия	

М.П.

Выписка из Единого государственного реестра недвижимости об объекте недвижимости
Сведения о частях земельного участка

Земельный участок			
<small>(вид объекта недвижимости)</small>			
Лист № ___ Раздела 4.2	Всего листов раздела 4.2 : ___	Всего разделов: ___	Всего листов выписки: ___
19.01.2021 № 99/2021/370718429			
Кадастровый номер:		47:16:0000000:372	

Номер точки	Координаты, м		Описание закрепления на местности	Средняя квадратическая погрешность определения координат характерных точек границы части земельного участка, м
	X	Y		
1	2	3	4	5
9	432992.85	2257249.29	данные отсутствуют	данные отсутствуют
9	432992.85	2257249.29	данные отсутствуют	данные отсутствуют
10	432993.9	2257249.97	данные отсутствуют	данные отсутствуют
10	432993.9	2257249.97	данные отсутствуют	данные отсутствуют
11	432988.22	2257258.01	данные отсутствуют	данные отсутствуют
11	432988.22	2257258.01	данные отсутствуют	данные отсутствуют
12	432984.39	2257275.52	данные отсутствуют	данные отсутствуют
12	432984.39	2257275.52	данные отсутствуют	данные отсутствуют
13	432976.87	2257287.71	данные отсутствуют	данные отсутствуют
13	432976.87	2257287.71	данные отсутствуют	данные отсутствуют
14	432951.86	2257346.7	данные отсутствуют	данные отсутствуют
14	432951.86	2257346.7	данные отсутствуют	данные отсутствуют
15	432947.4	2257346.27	данные отсутствуют	данные отсутствуют
15	432947.4	2257346.27	данные отсутствуют	данные отсутствуют
16	432949.64	2257336.02	данные отсутствуют	данные отсутствуют
16	432949.64	2257336.02	данные отсутствуют	данные отсутствуют
17	432969.91	2257284.11	данные отсутствуют	данные отсутствуют
Государственный регистратор				ФГИС ЕГРН
полное наименование должности			подпись	инициалы, фамилия

М.П.

Выписка из Единого государственного реестра недвижимости об объекте недвижимости

Сведения о частях земельного участка

Земельный участок			
(вид объекта недвижимости)			
Лист № ___ Раздела 4.2	Всего листов раздела 4.2 : ___	Всего разделов: ___	Всего листов выписки: ___
19.01.2021 № 99/2021/370718429			
Кадастровый номер:		47:16:0000000:372	

Номер точки	Координаты, м		Описание закрепления на местности	Средняя квадратическая погрешность определения координат характерных точек границы части земельного участка, м
	X	Y		
1	2	3	4	5
17	432969.91	2257284.11	данные отсутствуют	данные отсутствуют
18	432602.04	2257427.01	данные отсутствуют	данные отсутствуют
18	432602.04	2257427.01	данные отсутствуют	данные отсутствуют
19	432605.6	2257429.27	данные отсутствуют	данные отсутствуют
19	432605.6	2257429.27	данные отсутствуют	данные отсутствуют
20	432602.58	2257440.95	данные отсутствуют	данные отсутствуют
20	432602.58	2257440.95	данные отсутствуют	данные отсутствуют
20	432602.58	2257440.95	данные отсутствуют	данные отсутствуют
20	432602.58	2257440.95	данные отсутствуют	данные отсутствуют
21	432647.66	2257460.46	данные отсутствуют	данные отсутствуют
21	432647.66	2257460.46	данные отсутствуют	данные отсутствуют
22	432649.98	2257457.53	данные отсутствуют	данные отсутствуют
22	432649.98	2257457.53	данные отсутствуют	данные отсутствуют
23	432653.37	2257459.69	данные отсутствуют	данные отсутствуют
23	432653.37	2257459.69	данные отсутствуют	данные отсутствуют
24	432648.9	2257465.36	данные отсутствуют	данные отсутствуют
24	432648.9	2257465.36	данные отсутствуют	данные отсутствуют
Государственный регистратор				ФГИС ЕГРН
полное наименование должности			подпись	инициалы, фамилия

М.П.

Выписка из Единого государственного реестра недвижимости об объекте недвижимости

Сведения о частях земельного участка

Земельный участок			
(вид объекта недвижимости)			
Лист № ___ Раздела 4.2	Всего листов раздела 4.2 : ___	Всего разделов: ___	Всего листов выписки: ___
19.01.2021 № 99/2021/370718429			
Кадастровый номер:		47:16:0000000:372	

Номер точки	Координаты, м		Описание закрепления на местности	Средняя квадратическая погрешность определения координат характерных точек границы части земельного участка, м
	X	Y		
1	2	3	4	5
24	432648.9	2257465.36	данные отсутствуют	данные отсутствуют
24	432648.9	2257465.36	данные отсутствуют	данные отсутствуют
24	432648.9	2257465.36	данные отсутствуют	данные отсутствуют
24	432648.9	2257465.36	данные отсутствуют	данные отсутствуют
25	432597.83	2257443.27	данные отсутствуют	данные отсутствуют
25	432597.83	2257443.27	данные отсутствуют	данные отсутствуют
25	432597.83	2257443.27	данные отсутствуют	данные отсутствуют
25	432597.83	2257443.27	данные отсутствуют	данные отсутствуют
26	432601.65	2257428.5	данные отсутствуют	данные отсутствуют
26	432601.65	2257428.5	данные отсутствуют	данные отсутствуют
27	432605.14	2257431.05	данные отсутствуют	данные отсутствуют
27	432605.14	2257431.05	данные отсутствуют	данные отсутствуют
28	432641.7	2257457.88	данные отсутствуют	данные отсутствуют
28	432641.7	2257457.88	данные отсутствуют	данные отсутствуют
29	432650	2257463.97	данные отсутствуют	данные отсутствуют
29	432650	2257463.97	данные отсутствуют	данные отсутствуют
30	432768.32	2257455.89	данные отсутствуют	данные отсутствуют
Государственный регистратор				ФГИС ЕГРН
полное наименование должности			подпись	инициалы, фамилия

М.П.

Выписка из Единого государственного реестра недвижимости об объекте недвижимости
Сведения о частях земельного участка

Земельный участок			
<small>(вид объекта недвижимости)</small>			
Лист № ___ Раздела 4.2	Всего листов раздела 4.2 : ___	Всего разделов: ___	Всего листов выписки: ___
19.01.2021 № 99/2021/370718429			
Кадастровый номер:		47:16:0000000:372	

Номер точки	Координаты, м		Описание закрепления на местности	Средняя квадратическая погрешность определения координат характерных точек границы части земельного участка, м
	X	Y		
1	2	3	4	5
30	432768.32	2257455.89	данные отсутствуют	данные отсутствуют
31	432758.9	2257456.94	данные отсутствуют	данные отсутствуют
31	432758.9	2257456.94	данные отсутствуют	данные отсутствуют
32	432750.24	2257454.01	данные отсутствуют	данные отсутствуют
32	432750.24	2257454.01	данные отсутствуют	данные отсутствуют
33	432750.35	2257453.86	данные отсутствуют	данные отсутствуют
33	432750.35	2257453.86	данные отсутствуют	данные отсутствуют
34	432759.33	2257452.86	данные отсутствуют	данные отсутствуют
34	432759.33	2257452.86	данные отсутствуют	данные отсутствуют
35	432742.64	2257447.23	данные отсутствуют	данные отсутствуют
35	432742.64	2257447.23	данные отсутствуют	данные отсутствуют
36	432746.68	2257448.6	данные отсутствуют	данные отсутствуют
36	432746.68	2257448.6	данные отсутствуют	данные отсутствуют
37	432746.52	2257452.76	данные отсутствуют	данные отсутствуют
37	432746.52	2257452.76	данные отсутствуют	данные отсутствуют
38	432742.47	2257451.4	данные отсутствуют	данные отсутствуют
38	432742.47	2257451.4	данные отсутствуют	данные отсутствуют
Государственный регистратор				ФГИС ЕГРН
полное наименование должности			подпись	инициалы, фамилия

М.П.

Выписка из Единого государственного реестра недвижимости об объекте недвижимости

Сведения о частях земельного участка

Земельный участок			
(вид объекта недвижимости)			
Лист № __ Раздела 4.2	Всего листов раздела 4.2 : __	Всего разделов: __	Всего листов выписки: __
19.01.2021 № 99/2021/370718429			
Кадастровый номер:		47:16:0000000:372	

Номер точки	Координаты, м		Описание закрепления на местности	Средняя квадратическая погрешность определения координат характерных точек границы части земельного участка, м
	X	Y		
1	2	3	4	5
39	432646.76	2257460.07	данные отсутствуют	данные отсутствуют
39	432646.76	2257460.07	данные отсутствуют	данные отсутствуют
40	432650.74	2257463.03	данные отсутствуют	данные отсутствуют
40	432650.74	2257463.03	данные отсутствуют	данные отсутствуют
41	432644.16	2257463.31	данные отсутствуют	данные отсутствуют
41	432644.16	2257463.31	данные отсутствуют	данные отсутствуют
42	432630.54	2257453.05	данные отсутствуют	данные отсутствуют
42	432630.54	2257453.05	данные отсутствуют	данные отсутствуют
43	432620.81	2257354.5	данные отсутствуют	данные отсутствуют
43	432620.81	2257354.5	данные отсутствуют	данные отсутствуют
44	432621.26	2257354.62	данные отсутствуют	данные отсутствуют
44	432621.26	2257354.62	данные отсутствуют	данные отсутствуют
45	432613.56	2257382.51	данные отсутствуют	данные отсутствуют
45	432613.56	2257382.51	данные отсутствуют	данные отсутствуют
46	432602.88	2257423.75	данные отсутствуют	данные отсутствуют
46	432602.88	2257423.75	данные отсутствуют	данные отсутствуют
47	432606.24	2257426.77	данные отсутствуют	данные отсутствуют
Государственный регистратор				ФГИС ЕГРН
полное наименование должности			подпись	инициалы, фамилия

М.П.

Выписка из Единого государственного реестра недвижимости об объекте недвижимости

Сведения о частях земельного участка

Земельный участок			
(вид объекта недвижимости)			
Лист № ___ Раздела 4.2	Всего листов раздела 4.2 : ___	Всего разделов: ___	Всего листов выписки: ___
19.01.2021 № 99/2021/370718429			
Кадастровый номер:		47:16:0000000:372	

Номер точки	Координаты, м		Описание закрепления на местности	Средняя квадратическая погрешность определения координат характерных точек границы части земельного участка, м
	X	Y		
1	2	3	4	5
47	432606.24	2257426.77	данные отсутствуют	данные отсутствуют
48	432605.11	2257431.15	данные отсутствуют	данные отсутствуют
48	432605.11	2257431.15	данные отсутствуют	данные отсутствуют
49	432601.75	2257428.12	данные отсутствуют	данные отсутствуют
49	432601.75	2257428.12	данные отсутствуют	данные отсутствуют
50	432908.6	2257411.79	данные отсутствуют	данные отсутствуют
50	432908.6	2257411.79	данные отсутствуют	данные отсутствуют
51	432902.68	2257419.98	данные отсутствуют	данные отсутствуют
51	432902.68	2257419.98	данные отсутствуют	данные отсутствуют
52	432904.89	2257410.05	данные отсутствуют	данные отсутствуют
52	432904.89	2257410.05	данные отсутствуют	данные отсутствуют
53	432910.81	2257401.87	данные отсутствуют	данные отсутствуют
53	432910.81	2257401.87	данные отсутствуют	данные отсутствуют
54	433072.71	2257300.68	данные отсутствуют	данные отсутствуют
54	433072.71	2257300.68	данные отсутствуют	данные отсутствуют
55	433073.68	2257305.77	данные отсутствуют	данные отсутствуют
55	433073.68	2257305.77	данные отсутствуют	данные отсутствуют
Государственный регистратор				ФГИС ЕГРН
полное наименование должности			подпись	инициалы, фамилия

М.П.

Выписка из Единого государственного реестра недвижимости об объекте недвижимости

Сведения о частях земельного участка

Земельный участок			
(вид объекта недвижимости)			
Лист № __ Раздела 4.2	Всего листов раздела 4.2 : __	Всего разделов: __	Всего листов выписки: __
19.01.2021 № 99/2021/370718429			
Кадастровый номер:		47:16:0000000:372	

Номер точки	Координаты, м		Описание закрепления на местности	Средняя квадратическая погрешность определения координат характерных точек границы части земельного участка, м
	X	Y		
1	2	3	4	5
56	433068.65	2257302.51	данные отсутствуют	данные отсутствуют
56	433068.65	2257302.51	данные отсутствуют	данные отсутствуют
57	433067.64	2257297.42	данные отсутствуют	данные отсутствуют
57	433067.64	2257297.42	данные отсутствуют	данные отсутствуют

Государственный регистратор		ФГИС ЕГРН
полное наименование должности	подпись	инициалы, фамилия

М.П.

Выписка из Единого государственного реестра недвижимости об объекте недвижимости
Сведения о частях земельного участка

Земельный участок				
(вид объекта недвижимости)				
Лист № ___ Раздела 4.2		Всего листов раздела 4.2 : ___		Всего разделов: ___
Всего листов выписки: ___				
19.01.2021 № 99/2021/370718429				
Кадастровый номер:			47:16:0000000:372	
Сведения о характерных точках границы части (частей) земельного участка				
Учетный номер части: 2				
Система координат: Местная 167				
Зона №				
Номер точки	Координаты, м		Описание закрепления на местности	Средняя квадратическая погрешность определения координат характерных точек границы части земельного участка, м
	X	Y		
1	2	3	4	5
1	432657.87	2257192.59	данные отсутствуют	данные отсутствуют
1	432657.87	2257192.59	данные отсутствуют	данные отсутствуют
2	432647.17	2257263.51	данные отсутствуют	данные отсутствуют
2	432647.17	2257263.51	данные отсутствуют	данные отсутствуют
3	432645.54	2257263.19	данные отсутствуют	данные отсутствуют
3	432645.54	2257263.19	данные отсутствуют	данные отсутствуют
4	432656.32	2257192.49	данные отсутствуют	данные отсутствуют
4	432656.32	2257192.49	данные отсутствуют	данные отсутствуют
5	432634.76	2257148.01	данные отсутствуют	данные отсутствуют
5	432634.76	2257148.01	данные отсутствуют	данные отсутствуют
6	432634.93	2257152.05	данные отсутствуют	данные отсутствуют
6	432634.93	2257152.05	данные отсутствуют	данные отсутствуют
7	432630.9	2257151.51	данные отсутствуют	данные отсутствуют
7	432630.9	2257151.51	данные отсутствуют	данные отсутствуют
8	432630.73	2257147.47	данные отсутствуют	данные отсутствуют
8	432630.73	2257147.47	данные отсутствуют	данные отсутствуют
Государственный регистратор			ФГИС ЕГРН	
полное наименование должности			подпись	
			инициалы, фамилия	

М.П.

Выписка из Единого государственного реестра недвижимости об объекте недвижимости

Сведения о частях земельного участка

Земельный участок			
(вид объекта недвижимости)			
Лист № ___ Раздела 4.2	Всего листов раздела 4.2 : ___	Всего разделов: ___	Всего листов выписки: ___
19.01.2021 № 99/2021/370718429			
Кадастровый номер:		47:16:0000000:372	

Номер точки	Координаты, м		Описание закрепления на местности	Средняя квадратическая погрешность определения координат характерных точек границы части земельного участка, м
	X	Y		
1	2	3	4	5
9	432992.85	2257249.29	данные отсутствуют	данные отсутствуют
9	432992.85	2257249.29	данные отсутствуют	данные отсутствуют
10	432993.9	2257249.97	данные отсутствуют	данные отсутствуют
10	432993.9	2257249.97	данные отсутствуют	данные отсутствуют
11	432988.22	2257258.01	данные отсутствуют	данные отсутствуют
11	432988.22	2257258.01	данные отсутствуют	данные отсутствуют
12	432984.39	2257275.52	данные отсутствуют	данные отсутствуют
12	432984.39	2257275.52	данные отсутствуют	данные отсутствуют
13	432976.87	2257287.71	данные отсутствуют	данные отсутствуют
13	432976.87	2257287.71	данные отсутствуют	данные отсутствуют
14	432951.86	2257346.7	данные отсутствуют	данные отсутствуют
14	432951.86	2257346.7	данные отсутствуют	данные отсутствуют
15	432947.4	2257346.27	данные отсутствуют	данные отсутствуют
15	432947.4	2257346.27	данные отсутствуют	данные отсутствуют
16	432949.64	2257336.02	данные отсутствуют	данные отсутствуют
16	432949.64	2257336.02	данные отсутствуют	данные отсутствуют
17	432969.91	2257284.11	данные отсутствуют	данные отсутствуют
Государственный регистратор				ФГИС ЕГРН
полное наименование должности			подпись	инициалы, фамилия

М.П.

Выписка из Единого государственного реестра недвижимости об объекте недвижимости

Сведения о частях земельного участка

Земельный участок			
(вид объекта недвижимости)			
Лист № ___ Раздела 4.2	Всего листов раздела 4.2 : ___	Всего разделов: ___	Всего листов выписки: ___
19.01.2021 № 99/2021/370718429			
Кадастровый номер:		47:16:0000000:372	

Номер точки	Координаты, м		Описание закрепления на местности	Средняя квадратическая погрешность определения координат характерных точек границы части земельного участка, м
	X	Y		
1	2	3	4	5
17	432969.91	2257284.11	данные отсутствуют	данные отсутствуют
18	432602.04	2257427.01	данные отсутствуют	данные отсутствуют
18	432602.04	2257427.01	данные отсутствуют	данные отсутствуют
19	432605.6	2257429.27	данные отсутствуют	данные отсутствуют
19	432605.6	2257429.27	данные отсутствуют	данные отсутствуют
20	432602.58	2257440.95	данные отсутствуют	данные отсутствуют
20	432602.58	2257440.95	данные отсутствуют	данные отсутствуют
20	432602.58	2257440.95	данные отсутствуют	данные отсутствуют
20	432602.58	2257440.95	данные отсутствуют	данные отсутствуют
21	432647.66	2257460.46	данные отсутствуют	данные отсутствуют
21	432647.66	2257460.46	данные отсутствуют	данные отсутствуют
22	432649.98	2257457.53	данные отсутствуют	данные отсутствуют
22	432649.98	2257457.53	данные отсутствуют	данные отсутствуют
23	432653.37	2257459.69	данные отсутствуют	данные отсутствуют
23	432653.37	2257459.69	данные отсутствуют	данные отсутствуют
24	432648.9	2257465.36	данные отсутствуют	данные отсутствуют
24	432648.9	2257465.36	данные отсутствуют	данные отсутствуют
Государственный регистратор				ФГИС ЕГРН
полное наименование должности			подпись	инициалы, фамилия

М.П.

Выписка из Единого государственного реестра недвижимости об объекте недвижимости

Сведения о частях земельного участка

Земельный участок			
(вид объекта недвижимости)			
Лист № __ Раздела 4.2	Всего листов раздела 4.2 : __	Всего разделов: __	Всего листов выписки: __
19.01.2021 № 99/2021/370718429			
Кадастровый номер:		47:16:0000000:372	

Номер точки	Координаты, м		Описание закрепления на местности	Средняя квадратическая погрешность определения координат характерных точек границы части земельного участка, м
	X	Y		
1	2	3	4	5
24	432648.9	2257465.36	данные отсутствуют	данные отсутствуют
24	432648.9	2257465.36	данные отсутствуют	данные отсутствуют
24	432648.9	2257465.36	данные отсутствуют	данные отсутствуют
24	432648.9	2257465.36	данные отсутствуют	данные отсутствуют
25	432597.83	2257443.27	данные отсутствуют	данные отсутствуют
25	432597.83	2257443.27	данные отсутствуют	данные отсутствуют
25	432597.83	2257443.27	данные отсутствуют	данные отсутствуют
25	432597.83	2257443.27	данные отсутствуют	данные отсутствуют
26	432601.65	2257428.5	данные отсутствуют	данные отсутствуют
26	432601.65	2257428.5	данные отсутствуют	данные отсутствуют
27	432605.14	2257431.05	данные отсутствуют	данные отсутствуют
27	432605.14	2257431.05	данные отсутствуют	данные отсутствуют
28	432641.7	2257457.88	данные отсутствуют	данные отсутствуют
28	432641.7	2257457.88	данные отсутствуют	данные отсутствуют
29	432650	2257463.97	данные отсутствуют	данные отсутствуют
29	432650	2257463.97	данные отсутствуют	данные отсутствуют
30	432768.32	2257455.89	данные отсутствуют	данные отсутствуют
Государственный регистратор				ФГИС ЕГРН
полное наименование должности			подпись	инициалы, фамилия

М.П.

Выписка из Единого государственного реестра недвижимости об объекте недвижимости

Сведения о частях земельного участка

Земельный участок			
(вид объекта недвижимости)			
Лист № ___ Раздела 4.2	Всего листов раздела 4.2 : ___	Всего разделов: ___	Всего листов выписки: ___
19.01.2021 № 99/2021/370718429			
Кадастровый номер:		47:16:0000000:372	

Номер точки	Координаты, м		Описание закрепления на местности	Средняя квадратическая погрешность определения координат характерных точек границы части земельного участка, м
	X	Y		
1	2	3	4	5
30	432768.32	2257455.89	данные отсутствуют	данные отсутствуют
31	432758.9	2257456.94	данные отсутствуют	данные отсутствуют
31	432758.9	2257456.94	данные отсутствуют	данные отсутствуют
32	432750.24	2257454.01	данные отсутствуют	данные отсутствуют
32	432750.24	2257454.01	данные отсутствуют	данные отсутствуют
33	432750.35	2257453.86	данные отсутствуют	данные отсутствуют
33	432750.35	2257453.86	данные отсутствуют	данные отсутствуют
34	432759.33	2257452.86	данные отсутствуют	данные отсутствуют
34	432759.33	2257452.86	данные отсутствуют	данные отсутствуют
35	432742.64	2257447.23	данные отсутствуют	данные отсутствуют
35	432742.64	2257447.23	данные отсутствуют	данные отсутствуют
36	432746.68	2257448.6	данные отсутствуют	данные отсутствуют
36	432746.68	2257448.6	данные отсутствуют	данные отсутствуют
37	432746.52	2257452.76	данные отсутствуют	данные отсутствуют
37	432746.52	2257452.76	данные отсутствуют	данные отсутствуют
38	432742.47	2257451.4	данные отсутствуют	данные отсутствуют
38	432742.47	2257451.4	данные отсутствуют	данные отсутствуют
Государственный регистратор				ФГИС ЕГРН
полное наименование должности			подпись	инициалы, фамилия

М.П.

Выписка из Единого государственного реестра недвижимости об объекте недвижимости

Сведения о частях земельного участка

Земельный участок			
(вид объекта недвижимости)			
Лист № ___ Раздела 4.2	Всего листов раздела 4.2 : ___	Всего разделов: ___	Всего листов выписки: ___
19.01.2021 № 99/2021/370718429			
Кадастровый номер:		47:16:0000000:372	

Номер точки	Координаты, м		Описание закрепления на местности	Средняя квадратическая погрешность определения координат характерных точек границы части земельного участка, м
	X	Y		
1	2	3	4	5
39	432646.76	2257460.07	данные отсутствуют	данные отсутствуют
39	432646.76	2257460.07	данные отсутствуют	данные отсутствуют
40	432650.74	2257463.03	данные отсутствуют	данные отсутствуют
40	432650.74	2257463.03	данные отсутствуют	данные отсутствуют
41	432644.16	2257463.31	данные отсутствуют	данные отсутствуют
41	432644.16	2257463.31	данные отсутствуют	данные отсутствуют
42	432630.54	2257453.05	данные отсутствуют	данные отсутствуют
42	432630.54	2257453.05	данные отсутствуют	данные отсутствуют
43	432620.81	2257354.5	данные отсутствуют	данные отсутствуют
43	432620.81	2257354.5	данные отсутствуют	данные отсутствуют
44	432621.26	2257354.62	данные отсутствуют	данные отсутствуют
44	432621.26	2257354.62	данные отсутствуют	данные отсутствуют
45	432613.56	2257382.51	данные отсутствуют	данные отсутствуют
45	432613.56	2257382.51	данные отсутствуют	данные отсутствуют
46	432602.88	2257423.75	данные отсутствуют	данные отсутствуют
46	432602.88	2257423.75	данные отсутствуют	данные отсутствуют
47	432606.24	2257426.77	данные отсутствуют	данные отсутствуют
Государственный регистратор				ФГИС ЕГРН
полное наименование должности			подпись	инициалы, фамилия

М.П.

Выписка из Единого государственного реестра недвижимости об объекте недвижимости

Сведения о частях земельного участка

Земельный участок			
(вид объекта недвижимости)			
Лист № ___ Раздела 4.2	Всего листов раздела 4.2 : ___	Всего разделов: ___	Всего листов выписки: ___
19.01.2021 № 99/2021/370718429			
Кадастровый номер:		47:16:0000000:372	

Номер точки	Координаты, м		Описание закрепления на местности	Средняя квадратическая погрешность определения координат характерных точек границы части земельного участка, м
	X	Y		
1	2	3	4	5
47	432606.24	2257426.77	данные отсутствуют	данные отсутствуют
48	432605.11	2257431.15	данные отсутствуют	данные отсутствуют
48	432605.11	2257431.15	данные отсутствуют	данные отсутствуют
49	432601.75	2257428.12	данные отсутствуют	данные отсутствуют
49	432601.75	2257428.12	данные отсутствуют	данные отсутствуют
50	432908.6	2257411.79	данные отсутствуют	данные отсутствуют
50	432908.6	2257411.79	данные отсутствуют	данные отсутствуют
51	432902.68	2257419.98	данные отсутствуют	данные отсутствуют
51	432902.68	2257419.98	данные отсутствуют	данные отсутствуют
52	432904.89	2257410.05	данные отсутствуют	данные отсутствуют
52	432904.89	2257410.05	данные отсутствуют	данные отсутствуют
53	432910.81	2257401.87	данные отсутствуют	данные отсутствуют
53	432910.81	2257401.87	данные отсутствуют	данные отсутствуют
54	433072.71	2257300.68	данные отсутствуют	данные отсутствуют
54	433072.71	2257300.68	данные отсутствуют	данные отсутствуют
55	433073.68	2257305.77	данные отсутствуют	данные отсутствуют
55	433073.68	2257305.77	данные отсутствуют	данные отсутствуют
Государственный регистратор				ФГИС ЕГРН
полное наименование должности			подпись	инициалы, фамилия

М.П.

Выписка из Единого государственного реестра недвижимости об объекте недвижимости

Сведения о частях земельного участка

Земельный участок			
(вид объекта недвижимости)			
Лист № ___ Раздела 4.2	Всего листов раздела 4.2 : ___	Всего разделов: ___	Всего листов выписки: ___
19.01.2021 № 99/2021/370718429			
Кадастровый номер:		47:16:0000000:372	

Номер точки	Координаты, м		Описание закрепления на местности	Средняя квадратическая погрешность определения координат характерных точек границы части земельного участка, м
	X	Y		
1	2	3	4	5
56	433068.65	2257302.51	данные отсутствуют	данные отсутствуют
56	433068.65	2257302.51	данные отсутствуют	данные отсутствуют
57	433067.64	2257297.42	данные отсутствуют	данные отсутствуют
57	433067.64	2257297.42	данные отсутствуют	данные отсутствуют

Государственный регистратор		ФГИС ЕГРН
полное наименование должности	подпись	инициалы, фамилия

М.П.

Выписка из Единого государственного реестра недвижимости об объекте недвижимости
Сведения о частях земельного участка

Земельный участок				
<small>(вид объекта недвижимости)</small>				
Лист № ___ Раздела 4.2		Всего листов раздела 4.2 : ___		Всего разделов: ___
Всего листов выписки: ___				
19.01.2021 № 99/2021/370718429				
Кадастровый номер:			47:16:0000000:372	
Сведения о характерных точках границы части (частей) земельного участка				
Учетный номер части: 2				
Система координат: Местная 167				
Зона №				
Номер точки	Координаты, м		Описание закрепления на местности	Средняя квадратическая погрешность определения координат характерных точек границы части земельного участка, м
	X	Y		
1	2	3	4	5
1	432657.87	2257192.59	данные отсутствуют	данные отсутствуют
1	432657.87	2257192.59	данные отсутствуют	данные отсутствуют
2	432647.17	2257263.51	данные отсутствуют	данные отсутствуют
2	432647.17	2257263.51	данные отсутствуют	данные отсутствуют
3	432645.54	2257263.19	данные отсутствуют	данные отсутствуют
3	432645.54	2257263.19	данные отсутствуют	данные отсутствуют
4	432656.32	2257192.49	данные отсутствуют	данные отсутствуют
4	432656.32	2257192.49	данные отсутствуют	данные отсутствуют
5	432634.76	2257148.01	данные отсутствуют	данные отсутствуют
5	432634.76	2257148.01	данные отсутствуют	данные отсутствуют
6	432634.93	2257152.05	данные отсутствуют	данные отсутствуют
6	432634.93	2257152.05	данные отсутствуют	данные отсутствуют
7	432630.9	2257151.51	данные отсутствуют	данные отсутствуют
7	432630.9	2257151.51	данные отсутствуют	данные отсутствуют
8	432630.73	2257147.47	данные отсутствуют	данные отсутствуют
8	432630.73	2257147.47	данные отсутствуют	данные отсутствуют
Государственный регистратор			ФГИС ЕГРН	
полное наименование должности			подпись	
			инициалы, фамилия	

М.П.

Выписка из Единого государственного реестра недвижимости об объекте недвижимости

Сведения о частях земельного участка

Земельный участок			
(вид объекта недвижимости)			
Лист № ___ Раздела 4.2	Всего листов раздела 4.2 : ___	Всего разделов: ___	Всего листов выписки: ___
19.01.2021 № 99/2021/370718429			
Кадастровый номер:		47:16:0000000:372	

Номер точки	Координаты, м		Описание закрепления на местности	Средняя квадратическая погрешность определения координат характерных точек границы части земельного участка, м
	X	Y		
1	2	3	4	5
9	432992.85	2257249.29	данные отсутствуют	данные отсутствуют
9	432992.85	2257249.29	данные отсутствуют	данные отсутствуют
10	432993.9	2257249.97	данные отсутствуют	данные отсутствуют
10	432993.9	2257249.97	данные отсутствуют	данные отсутствуют
11	432988.22	2257258.01	данные отсутствуют	данные отсутствуют
11	432988.22	2257258.01	данные отсутствуют	данные отсутствуют
12	432984.39	2257275.52	данные отсутствуют	данные отсутствуют
12	432984.39	2257275.52	данные отсутствуют	данные отсутствуют
13	432976.87	2257287.71	данные отсутствуют	данные отсутствуют
13	432976.87	2257287.71	данные отсутствуют	данные отсутствуют
14	432951.86	2257346.7	данные отсутствуют	данные отсутствуют
14	432951.86	2257346.7	данные отсутствуют	данные отсутствуют
15	432947.4	2257346.27	данные отсутствуют	данные отсутствуют
15	432947.4	2257346.27	данные отсутствуют	данные отсутствуют
16	432949.64	2257336.02	данные отсутствуют	данные отсутствуют
16	432949.64	2257336.02	данные отсутствуют	данные отсутствуют
17	432969.91	2257284.11	данные отсутствуют	данные отсутствуют
Государственный регистратор				ФГИС ЕГРН
полное наименование должности			подпись	инициалы, фамилия

М.П.

Выписка из Единого государственного реестра недвижимости об объекте недвижимости

Сведения о частях земельного участка

Земельный участок			
(вид объекта недвижимости)			
Лист № ___ Раздела 4.2	Всего листов раздела 4.2 : ___	Всего разделов: ___	Всего листов выписки: ___
19.01.2021 № 99/2021/370718429			
Кадастровый номер:		47:16:0000000:372	

Номер точки	Координаты, м		Описание закрепления на местности	Средняя квадратическая погрешность определения координат характерных точек границы части земельного участка, м
	X	Y		
1	2	3	4	5
17	432969.91	2257284.11	данные отсутствуют	данные отсутствуют
18	432602.04	2257427.01	данные отсутствуют	данные отсутствуют
18	432602.04	2257427.01	данные отсутствуют	данные отсутствуют
19	432605.6	2257429.27	данные отсутствуют	данные отсутствуют
19	432605.6	2257429.27	данные отсутствуют	данные отсутствуют
20	432602.58	2257440.95	данные отсутствуют	данные отсутствуют
20	432602.58	2257440.95	данные отсутствуют	данные отсутствуют
20	432602.58	2257440.95	данные отсутствуют	данные отсутствуют
20	432602.58	2257440.95	данные отсутствуют	данные отсутствуют
21	432647.66	2257460.46	данные отсутствуют	данные отсутствуют
21	432647.66	2257460.46	данные отсутствуют	данные отсутствуют
22	432649.98	2257457.53	данные отсутствуют	данные отсутствуют
22	432649.98	2257457.53	данные отсутствуют	данные отсутствуют
23	432653.37	2257459.69	данные отсутствуют	данные отсутствуют
23	432653.37	2257459.69	данные отсутствуют	данные отсутствуют
24	432648.9	2257465.36	данные отсутствуют	данные отсутствуют
24	432648.9	2257465.36	данные отсутствуют	данные отсутствуют
Государственный регистратор				ФГИС ЕГРН
полное наименование должности			подпись	инициалы, фамилия

М.П.

Выписка из Единого государственного реестра недвижимости об объекте недвижимости
Сведения о частях земельного участка

Земельный участок			
<small>(вид объекта недвижимости)</small>			
Лист № ___ Раздела 4.2	Всего листов раздела 4.2 : ___	Всего разделов: ___	Всего листов выписки: ___
19.01.2021 № 99/2021/370718429			
Кадастровый номер:		47:16:0000000:372	

Номер точки	Координаты, м		Описание закрепления на местности	Средняя квадратическая погрешность определения координат характерных точек границы части земельного участка, м
	X	Y		
1	2	3	4	5
24	432648.9	2257465.36	данные отсутствуют	данные отсутствуют
24	432648.9	2257465.36	данные отсутствуют	данные отсутствуют
24	432648.9	2257465.36	данные отсутствуют	данные отсутствуют
24	432648.9	2257465.36	данные отсутствуют	данные отсутствуют
25	432597.83	2257443.27	данные отсутствуют	данные отсутствуют
25	432597.83	2257443.27	данные отсутствуют	данные отсутствуют
25	432597.83	2257443.27	данные отсутствуют	данные отсутствуют
25	432597.83	2257443.27	данные отсутствуют	данные отсутствуют
26	432601.65	2257428.5	данные отсутствуют	данные отсутствуют
26	432601.65	2257428.5	данные отсутствуют	данные отсутствуют
27	432605.14	2257431.05	данные отсутствуют	данные отсутствуют
27	432605.14	2257431.05	данные отсутствуют	данные отсутствуют
28	432641.7	2257457.88	данные отсутствуют	данные отсутствуют
28	432641.7	2257457.88	данные отсутствуют	данные отсутствуют
29	432650	2257463.97	данные отсутствуют	данные отсутствуют
29	432650	2257463.97	данные отсутствуют	данные отсутствуют
30	432768.32	2257455.89	данные отсутствуют	данные отсутствуют
Государственный регистратор				ФГИС ЕГРН
полное наименование должности			подпись	инициалы, фамилия

М.П.

Выписка из Единого государственного реестра недвижимости об объекте недвижимости
Сведения о частях земельного участка

Земельный участок			
<small>(вид объекта недвижимости)</small>			
Лист № ___ Раздела 4.2	Всего листов раздела 4.2 : ___	Всего разделов: ___	Всего листов выписки: ___
19.01.2021 № 99/2021/370718429			
Кадастровый номер:		47:16:0000000:372	

Номер точки	Координаты, м		Описание закрепления на местности	Средняя квадратическая погрешность определения координат характерных точек границы части земельного участка, м
	X	Y		
1	2	3	4	5
30	432768.32	2257455.89	данные отсутствуют	данные отсутствуют
31	432758.9	2257456.94	данные отсутствуют	данные отсутствуют
31	432758.9	2257456.94	данные отсутствуют	данные отсутствуют
32	432750.24	2257454.01	данные отсутствуют	данные отсутствуют
32	432750.24	2257454.01	данные отсутствуют	данные отсутствуют
33	432750.35	2257453.86	данные отсутствуют	данные отсутствуют
33	432750.35	2257453.86	данные отсутствуют	данные отсутствуют
34	432759.33	2257452.86	данные отсутствуют	данные отсутствуют
34	432759.33	2257452.86	данные отсутствуют	данные отсутствуют
35	432742.64	2257447.23	данные отсутствуют	данные отсутствуют
35	432742.64	2257447.23	данные отсутствуют	данные отсутствуют
36	432746.68	2257448.6	данные отсутствуют	данные отсутствуют
36	432746.68	2257448.6	данные отсутствуют	данные отсутствуют
37	432746.52	2257452.76	данные отсутствуют	данные отсутствуют
37	432746.52	2257452.76	данные отсутствуют	данные отсутствуют
38	432742.47	2257451.4	данные отсутствуют	данные отсутствуют
38	432742.47	2257451.4	данные отсутствуют	данные отсутствуют
Государственный регистратор				ФГИС ЕГРН
полное наименование должности			подпись	инициалы, фамилия

М.П.

Выписка из Единого государственного реестра недвижимости об объекте недвижимости

Сведения о частях земельного участка

Земельный участок			
(вид объекта недвижимости)			
Лист № ___ Раздела 4.2	Всего листов раздела 4.2 : ___	Всего разделов: ___	Всего листов выписки: ___
19.01.2021 № 99/2021/370718429			
Кадастровый номер:		47:16:0000000:372	

Номер точки	Координаты, м		Описание закрепления на местности	Средняя квадратическая погрешность определения координат характерных точек границы части земельного участка, м
	X	Y		
1	2	3	4	5
39	432646.76	2257460.07	данные отсутствуют	данные отсутствуют
39	432646.76	2257460.07	данные отсутствуют	данные отсутствуют
40	432650.74	2257463.03	данные отсутствуют	данные отсутствуют
40	432650.74	2257463.03	данные отсутствуют	данные отсутствуют
41	432644.16	2257463.31	данные отсутствуют	данные отсутствуют
41	432644.16	2257463.31	данные отсутствуют	данные отсутствуют
42	432630.54	2257453.05	данные отсутствуют	данные отсутствуют
42	432630.54	2257453.05	данные отсутствуют	данные отсутствуют
43	432620.81	2257354.5	данные отсутствуют	данные отсутствуют
43	432620.81	2257354.5	данные отсутствуют	данные отсутствуют
44	432621.26	2257354.62	данные отсутствуют	данные отсутствуют
44	432621.26	2257354.62	данные отсутствуют	данные отсутствуют
45	432613.56	2257382.51	данные отсутствуют	данные отсутствуют
45	432613.56	2257382.51	данные отсутствуют	данные отсутствуют
46	432602.88	2257423.75	данные отсутствуют	данные отсутствуют
46	432602.88	2257423.75	данные отсутствуют	данные отсутствуют
47	432606.24	2257426.77	данные отсутствуют	данные отсутствуют
Государственный регистратор				ФГИС ЕГРН
полное наименование должности			подпись	инициалы, фамилия

М.П.

Выписка из Единого государственного реестра недвижимости об объекте недвижимости

Сведения о частях земельного участка

Земельный участок			
(вид объекта недвижимости)			
Лист № ___ Раздела 4.2	Всего листов раздела 4.2 : ___	Всего разделов: ___	Всего листов выписки: ___
19.01.2021 № 99/2021/370718429			
Кадастровый номер:		47:16:0000000:372	

Номер точки	Координаты, м		Описание закрепления на местности	Средняя квадратическая погрешность определения координат характерных точек границы части земельного участка, м
	X	Y		
1	2	3	4	5
47	432606.24	2257426.77	данные отсутствуют	данные отсутствуют
48	432605.11	2257431.15	данные отсутствуют	данные отсутствуют
48	432605.11	2257431.15	данные отсутствуют	данные отсутствуют
49	432601.75	2257428.12	данные отсутствуют	данные отсутствуют
49	432601.75	2257428.12	данные отсутствуют	данные отсутствуют
50	432908.6	2257411.79	данные отсутствуют	данные отсутствуют
50	432908.6	2257411.79	данные отсутствуют	данные отсутствуют
51	432902.68	2257419.98	данные отсутствуют	данные отсутствуют
51	432902.68	2257419.98	данные отсутствуют	данные отсутствуют
52	432904.89	2257410.05	данные отсутствуют	данные отсутствуют
52	432904.89	2257410.05	данные отсутствуют	данные отсутствуют
53	432910.81	2257401.87	данные отсутствуют	данные отсутствуют
53	432910.81	2257401.87	данные отсутствуют	данные отсутствуют
54	433072.71	2257300.68	данные отсутствуют	данные отсутствуют
54	433072.71	2257300.68	данные отсутствуют	данные отсутствуют
55	433073.68	2257305.77	данные отсутствуют	данные отсутствуют
55	433073.68	2257305.77	данные отсутствуют	данные отсутствуют
Государственный регистратор				ФГИС ЕГРН
полное наименование должности			подпись	инициалы, фамилия

М.П.

Выписка из Единого государственного реестра недвижимости об объекте недвижимости

Сведения о частях земельного участка

Земельный участок			
(вид объекта недвижимости)			
Лист № ___ Раздела 4.2	Всего листов раздела 4.2 : ___	Всего разделов: ___	Всего листов выписки: ___
19.01.2021 № 99/2021/370718429			
Кадастровый номер:		47:16:0000000:372	

Номер точки	Координаты, м		Описание закрепления на местности	Средняя квадратическая погрешность определения координат характерных точек границы части земельного участка, м
	X	Y		
1	2	3	4	5
56	433068.65	2257302.51	данные отсутствуют	данные отсутствуют
56	433068.65	2257302.51	данные отсутствуют	данные отсутствуют
57	433067.64	2257297.42	данные отсутствуют	данные отсутствуют
57	433067.64	2257297.42	данные отсутствуют	данные отсутствуют

Государственный регистратор		ФГИС ЕГРН
полное наименование должности	подпись	инициалы, фамилия

М.П.

Выписка из Единого государственного реестра недвижимости об объекте недвижимости
Сведения о частях земельного участка

Земельный участок				
<small>(вид объекта недвижимости)</small>				
Лист № ___ Раздела 4.2		Всего листов раздела 4.2 : ___		Всего разделов: ___
Всего листов выписки: ___				
19.01.2021 № 99/2021/370718429				
Кадастровый номер:			47:16:0000000:372	
Сведения о характерных точках границы части (частей) земельного участка				
Учетный номер части: 3				
Система координат: Зона №				
Номер точки	Координаты, м		Описание закрепления на местности	Средняя квадратическая погрешность определения координат характерных точек границы части земельного участка, м
	X	Y		
1	2	3	4	5
1	432657.87	2257192.59	данные отсутствуют	данные отсутствуют
1	432657.87	2257192.59	данные отсутствуют	данные отсутствуют
2	432647.17	2257263.51	данные отсутствуют	данные отсутствуют
2	432647.17	2257263.51	данные отсутствуют	данные отсутствуют
3	432645.54	2257263.19	данные отсутствуют	данные отсутствуют
3	432645.54	2257263.19	данные отсутствуют	данные отсутствуют
4	432656.32	2257192.49	данные отсутствуют	данные отсутствуют
4	432656.32	2257192.49	данные отсутствуют	данные отсутствуют
5	432634.76	2257148.01	данные отсутствуют	данные отсутствуют
5	432634.76	2257148.01	данные отсутствуют	данные отсутствуют
6	432634.93	2257152.05	данные отсутствуют	данные отсутствуют
6	432634.93	2257152.05	данные отсутствуют	данные отсутствуют
7	432630.9	2257151.51	данные отсутствуют	данные отсутствуют
7	432630.9	2257151.51	данные отсутствуют	данные отсутствуют
8	432630.73	2257147.47	данные отсутствуют	данные отсутствуют
8	432630.73	2257147.47	данные отсутствуют	данные отсутствуют
Государственный регистратор			ФГИС ЕГРН	
полное наименование должности			подпись	
			инициалы, фамилия	

М.П.

Выписка из Единого государственного реестра недвижимости об объекте недвижимости
Сведения о частях земельного участка

Земельный участок			
<small>(вид объекта недвижимости)</small>			
Лист № ___ Раздела 4.2	Всего листов раздела 4.2 : ___	Всего разделов: ___	Всего листов выписки: ___
19.01.2021 № 99/2021/370718429			
Кадастровый номер:		47:16:0000000:372	

Номер точки	Координаты, м		Описание закрепления на местности	Средняя квадратическая погрешность определения координат характерных точек границы части земельного участка, м
	X	Y		
1	2	3	4	5
9	432992.85	2257249.29	данные отсутствуют	данные отсутствуют
9	432992.85	2257249.29	данные отсутствуют	данные отсутствуют
10	432993.9	2257249.97	данные отсутствуют	данные отсутствуют
10	432993.9	2257249.97	данные отсутствуют	данные отсутствуют
11	432988.22	2257258.01	данные отсутствуют	данные отсутствуют
11	432988.22	2257258.01	данные отсутствуют	данные отсутствуют
12	432984.39	2257275.52	данные отсутствуют	данные отсутствуют
12	432984.39	2257275.52	данные отсутствуют	данные отсутствуют
13	432976.87	2257287.71	данные отсутствуют	данные отсутствуют
13	432976.87	2257287.71	данные отсутствуют	данные отсутствуют
14	432951.86	2257346.7	данные отсутствуют	данные отсутствуют
14	432951.86	2257346.7	данные отсутствуют	данные отсутствуют
15	432947.4	2257346.27	данные отсутствуют	данные отсутствуют
15	432947.4	2257346.27	данные отсутствуют	данные отсутствуют
16	432949.64	2257336.02	данные отсутствуют	данные отсутствуют
16	432949.64	2257336.02	данные отсутствуют	данные отсутствуют
17	432969.91	2257284.11	данные отсутствуют	данные отсутствуют
Государственный регистратор				ФГИС ЕГРН
полное наименование должности			подпись	инициалы, фамилия

М.П.

Выписка из Единого государственного реестра недвижимости об объекте недвижимости

Сведения о частях земельного участка

Земельный участок			
(вид объекта недвижимости)			
Лист № ___ Раздела 4.2	Всего листов раздела 4.2 : ___	Всего разделов: ___	Всего листов выписки: ___
19.01.2021 № 99/2021/370718429			
Кадастровый номер:		47:16:0000000:372	

Номер точки	Координаты, м		Описание закрепления на местности	Средняя квадратическая погрешность определения координат характерных точек границы части земельного участка, м
	X	Y		
1	2	3	4	5
17	432969.91	2257284.11	данные отсутствуют	данные отсутствуют
18	432602.04	2257427.01	данные отсутствуют	данные отсутствуют
18	432602.04	2257427.01	данные отсутствуют	данные отсутствуют
19	432605.6	2257429.27	данные отсутствуют	данные отсутствуют
19	432605.6	2257429.27	данные отсутствуют	данные отсутствуют
20	432602.58	2257440.95	данные отсутствуют	данные отсутствуют
20	432602.58	2257440.95	данные отсутствуют	данные отсутствуют
20	432602.58	2257440.95	данные отсутствуют	данные отсутствуют
20	432602.58	2257440.95	данные отсутствуют	данные отсутствуют
21	432647.66	2257460.46	данные отсутствуют	данные отсутствуют
21	432647.66	2257460.46	данные отсутствуют	данные отсутствуют
22	432649.98	2257457.53	данные отсутствуют	данные отсутствуют
22	432649.98	2257457.53	данные отсутствуют	данные отсутствуют
23	432653.37	2257459.69	данные отсутствуют	данные отсутствуют
23	432653.37	2257459.69	данные отсутствуют	данные отсутствуют
24	432648.9	2257465.36	данные отсутствуют	данные отсутствуют
24	432648.9	2257465.36	данные отсутствуют	данные отсутствуют
Государственный регистратор				ФГИС ЕГРН
полное наименование должности			подпись	инициалы, фамилия

М.П.

Выписка из Единого государственного реестра недвижимости об объекте недвижимости

Сведения о частях земельного участка

Земельный участок			
(вид объекта недвижимости)			
Лист № ___ Раздела 4.2	Всего листов раздела 4.2 : ___	Всего разделов: ___	Всего листов выписки: ___
19.01.2021 № 99/2021/370718429			
Кадастровый номер:		47:16:0000000:372	

Номер точки	Координаты, м		Описание закрепления на местности	Средняя квадратическая погрешность определения координат характерных точек границы части земельного участка, м
	X	Y		
1	2	3	4	5
24	432648.9	2257465.36	данные отсутствуют	данные отсутствуют
24	432648.9	2257465.36	данные отсутствуют	данные отсутствуют
24	432648.9	2257465.36	данные отсутствуют	данные отсутствуют
24	432648.9	2257465.36	данные отсутствуют	данные отсутствуют
25	432597.83	2257443.27	данные отсутствуют	данные отсутствуют
25	432597.83	2257443.27	данные отсутствуют	данные отсутствуют
25	432597.83	2257443.27	данные отсутствуют	данные отсутствуют
25	432597.83	2257443.27	данные отсутствуют	данные отсутствуют
26	432601.65	2257428.5	данные отсутствуют	данные отсутствуют
26	432601.65	2257428.5	данные отсутствуют	данные отсутствуют
27	432605.14	2257431.05	данные отсутствуют	данные отсутствуют
27	432605.14	2257431.05	данные отсутствуют	данные отсутствуют
28	432641.7	2257457.88	данные отсутствуют	данные отсутствуют
28	432641.7	2257457.88	данные отсутствуют	данные отсутствуют
29	432650	2257463.97	данные отсутствуют	данные отсутствуют
29	432650	2257463.97	данные отсутствуют	данные отсутствуют
30	432768.32	2257455.89	данные отсутствуют	данные отсутствуют
Государственный регистратор				ФГИС ЕГРН
полное наименование должности			подпись	инициалы, фамилия

М.П.

Выписка из Единого государственного реестра недвижимости об объекте недвижимости

Сведения о частях земельного участка

Земельный участок			
(вид объекта недвижимости)			
Лист № ___ Раздела 4.2	Всего листов раздела 4.2 : ___	Всего разделов: ___	Всего листов выписки: ___
19.01.2021 № 99/2021/370718429			
Кадастровый номер:		47:16:0000000:372	

Номер точки	Координаты, м		Описание закрепления на местности	Средняя квадратическая погрешность определения координат характерных точек границы части земельного участка, м
	X	Y		
1	2	3	4	5
30	432768.32	2257455.89	данные отсутствуют	данные отсутствуют
31	432758.9	2257456.94	данные отсутствуют	данные отсутствуют
31	432758.9	2257456.94	данные отсутствуют	данные отсутствуют
32	432750.24	2257454.01	данные отсутствуют	данные отсутствуют
32	432750.24	2257454.01	данные отсутствуют	данные отсутствуют
33	432750.35	2257453.86	данные отсутствуют	данные отсутствуют
33	432750.35	2257453.86	данные отсутствуют	данные отсутствуют
34	432759.33	2257452.86	данные отсутствуют	данные отсутствуют
34	432759.33	2257452.86	данные отсутствуют	данные отсутствуют
35	432742.64	2257447.23	данные отсутствуют	данные отсутствуют
35	432742.64	2257447.23	данные отсутствуют	данные отсутствуют
36	432746.68	2257448.6	данные отсутствуют	данные отсутствуют
36	432746.68	2257448.6	данные отсутствуют	данные отсутствуют
37	432746.52	2257452.76	данные отсутствуют	данные отсутствуют
37	432746.52	2257452.76	данные отсутствуют	данные отсутствуют
38	432742.47	2257451.4	данные отсутствуют	данные отсутствуют
38	432742.47	2257451.4	данные отсутствуют	данные отсутствуют
Государственный регистратор				ФГИС ЕГРН
полное наименование должности			подпись	инициалы, фамилия

М.П.

Выписка из Единого государственного реестра недвижимости об объекте недвижимости

Сведения о частях земельного участка

Земельный участок			
(вид объекта недвижимости)			
Лист № ___ Раздела 4.2	Всего листов раздела 4.2 : ___	Всего разделов: ___	Всего листов выписки: ___
19.01.2021 № 99/2021/370718429			
Кадастровый номер:		47:16:0000000:372	

Номер точки	Координаты, м		Описание закрепления на местности	Средняя квадратическая погрешность определения координат характерных точек границы части земельного участка, м
	X	Y		
1	2	3	4	5
39	432646.76	2257460.07	данные отсутствуют	данные отсутствуют
39	432646.76	2257460.07	данные отсутствуют	данные отсутствуют
40	432650.74	2257463.03	данные отсутствуют	данные отсутствуют
40	432650.74	2257463.03	данные отсутствуют	данные отсутствуют
41	432644.16	2257463.31	данные отсутствуют	данные отсутствуют
41	432644.16	2257463.31	данные отсутствуют	данные отсутствуют
42	432630.54	2257453.05	данные отсутствуют	данные отсутствуют
42	432630.54	2257453.05	данные отсутствуют	данные отсутствуют
43	432620.81	2257354.5	данные отсутствуют	данные отсутствуют
43	432620.81	2257354.5	данные отсутствуют	данные отсутствуют
44	432621.26	2257354.62	данные отсутствуют	данные отсутствуют
44	432621.26	2257354.62	данные отсутствуют	данные отсутствуют
45	432613.56	2257382.51	данные отсутствуют	данные отсутствуют
45	432613.56	2257382.51	данные отсутствуют	данные отсутствуют
46	432602.88	2257423.75	данные отсутствуют	данные отсутствуют
46	432602.88	2257423.75	данные отсутствуют	данные отсутствуют
47	432606.24	2257426.77	данные отсутствуют	данные отсутствуют
Государственный регистратор				ФГИС ЕГРН
полное наименование должности			подпись	инициалы, фамилия

М.П.

Выписка из Единого государственного реестра недвижимости об объекте недвижимости

Сведения о частях земельного участка

Земельный участок			
(вид объекта недвижимости)			
Лист № __ Раздела 4.2	Всего листов раздела 4.2 : __	Всего разделов: __	Всего листов выписки: __
19.01.2021 № 99/2021/370718429			
Кадастровый номер:		47:16:0000000:372	

Номер точки	Координаты, м		Описание закрепления на местности	Средняя квадратическая погрешность определения координат характерных точек границы части земельного участка, м
	X	Y		
1	2	3	4	5
47	432606.24	2257426.77	данные отсутствуют	данные отсутствуют
48	432605.11	2257431.15	данные отсутствуют	данные отсутствуют
48	432605.11	2257431.15	данные отсутствуют	данные отсутствуют
49	432601.75	2257428.12	данные отсутствуют	данные отсутствуют
49	432601.75	2257428.12	данные отсутствуют	данные отсутствуют
50	432908.6	2257411.79	данные отсутствуют	данные отсутствуют
50	432908.6	2257411.79	данные отсутствуют	данные отсутствуют
51	432902.68	2257419.98	данные отсутствуют	данные отсутствуют
51	432902.68	2257419.98	данные отсутствуют	данные отсутствуют
52	432904.89	2257410.05	данные отсутствуют	данные отсутствуют
52	432904.89	2257410.05	данные отсутствуют	данные отсутствуют
53	432910.81	2257401.87	данные отсутствуют	данные отсутствуют
53	432910.81	2257401.87	данные отсутствуют	данные отсутствуют
54	433072.71	2257300.68	данные отсутствуют	данные отсутствуют
54	433072.71	2257300.68	данные отсутствуют	данные отсутствуют
55	433073.68	2257305.77	данные отсутствуют	данные отсутствуют
55	433073.68	2257305.77	данные отсутствуют	данные отсутствуют
Государственный регистратор				ФГИС ЕГРН
полное наименование должности			подпись	инициалы, фамилия

М.П.

Выписка из Единого государственного реестра недвижимости об объекте недвижимости

Сведения о частях земельного участка

Земельный участок			
(вид объекта недвижимости)			
Лист № ___ Раздела 4.2	Всего листов раздела 4.2 : ___	Всего разделов: ___	Всего листов выписки: ___
19.01.2021 № 99/2021/370718429			
Кадастровый номер:		47:16:0000000:372	

Номер точки	Координаты, м		Описание закрепления на местности	Средняя квадратическая погрешность определения координат характерных точек границы части земельного участка, м
	X	Y		
1	2	3	4	5
56	433068.65	2257302.51	данные отсутствуют	данные отсутствуют
56	433068.65	2257302.51	данные отсутствуют	данные отсутствуют
57	433067.64	2257297.42	данные отсутствуют	данные отсутствуют
57	433067.64	2257297.42	данные отсутствуют	данные отсутствуют

Государственный регистратор		ФГИС ЕГРН
полное наименование должности	подпись	инициалы, фамилия

М.П.

Выписка из Единого государственного реестра недвижимости об объекте недвижимости
Сведения о частях земельного участка

Земельный участок				
<small>(вид объекта недвижимости)</small>				
Лист № ___ Раздела 4.2		Всего листов раздела 4.2 : ___		Всего разделов: ___
Всего листов выписки: ___				
19.01.2021 № 99/2021/370718429				
Кадастровый номер:			47:16:0000000:372	
Сведения о характерных точках границы части (частей) земельного участка				
Учетный номер части: 3				
Система координат: Зона №				
Номер точки	Координаты, м		Описание закрепления на местности	Средняя квадратическая погрешность определения координат характерных точек границы части земельного участка, м
	X	Y		
1	2	3	4	5
1	432657.87	2257192.59	данные отсутствуют	данные отсутствуют
1	432657.87	2257192.59	данные отсутствуют	данные отсутствуют
2	432647.17	2257263.51	данные отсутствуют	данные отсутствуют
2	432647.17	2257263.51	данные отсутствуют	данные отсутствуют
3	432645.54	2257263.19	данные отсутствуют	данные отсутствуют
3	432645.54	2257263.19	данные отсутствуют	данные отсутствуют
4	432656.32	2257192.49	данные отсутствуют	данные отсутствуют
4	432656.32	2257192.49	данные отсутствуют	данные отсутствуют
5	432634.76	2257148.01	данные отсутствуют	данные отсутствуют
5	432634.76	2257148.01	данные отсутствуют	данные отсутствуют
6	432634.93	2257152.05	данные отсутствуют	данные отсутствуют
6	432634.93	2257152.05	данные отсутствуют	данные отсутствуют
7	432630.9	2257151.51	данные отсутствуют	данные отсутствуют
7	432630.9	2257151.51	данные отсутствуют	данные отсутствуют
8	432630.73	2257147.47	данные отсутствуют	данные отсутствуют
8	432630.73	2257147.47	данные отсутствуют	данные отсутствуют
Государственный регистратор			ФГИС ЕГРН	
полное наименование должности			подпись	
			инициалы, фамилия	

М.П.

Выписка из Единого государственного реестра недвижимости об объекте недвижимости
Сведения о частях земельного участка

Земельный участок			
<small>(вид объекта недвижимости)</small>			
Лист № ___ Раздела 4.2	Всего листов раздела 4.2 : ___	Всего разделов: ___	Всего листов выписки: ___
19.01.2021 № 99/2021/370718429			
Кадастровый номер:		47:16:0000000:372	

Номер точки	Координаты, м		Описание закрепления на местности	Средняя квадратическая погрешность определения координат характерных точек границы части земельного участка, м
	X	Y		
1	2	3	4	5
9	432992.85	2257249.29	данные отсутствуют	данные отсутствуют
9	432992.85	2257249.29	данные отсутствуют	данные отсутствуют
10	432993.9	2257249.97	данные отсутствуют	данные отсутствуют
10	432993.9	2257249.97	данные отсутствуют	данные отсутствуют
11	432988.22	2257258.01	данные отсутствуют	данные отсутствуют
11	432988.22	2257258.01	данные отсутствуют	данные отсутствуют
12	432984.39	2257275.52	данные отсутствуют	данные отсутствуют
12	432984.39	2257275.52	данные отсутствуют	данные отсутствуют
13	432976.87	2257287.71	данные отсутствуют	данные отсутствуют
13	432976.87	2257287.71	данные отсутствуют	данные отсутствуют
14	432951.86	2257346.7	данные отсутствуют	данные отсутствуют
14	432951.86	2257346.7	данные отсутствуют	данные отсутствуют
15	432947.4	2257346.27	данные отсутствуют	данные отсутствуют
15	432947.4	2257346.27	данные отсутствуют	данные отсутствуют
16	432949.64	2257336.02	данные отсутствуют	данные отсутствуют
16	432949.64	2257336.02	данные отсутствуют	данные отсутствуют
17	432969.91	2257284.11	данные отсутствуют	данные отсутствуют
Государственный регистратор				ФГИС ЕГРН
полное наименование должности			подпись	инициалы, фамилия

М.П.

Выписка из Единого государственного реестра недвижимости об объекте недвижимости

Сведения о частях земельного участка

Земельный участок			
(вид объекта недвижимости)			
Лист № ___ Раздела 4.2	Всего листов раздела 4.2 : ___	Всего разделов: ___	Всего листов выписки: ___
19.01.2021 № 99/2021/370718429			
Кадастровый номер:		47:16:0000000:372	

Номер точки	Координаты, м		Описание закрепления на местности	Средняя квадратическая погрешность определения координат характерных точек границы части земельного участка, м
	X	Y		
1	2	3	4	5
17	432969.91	2257284.11	данные отсутствуют	данные отсутствуют
18	432602.04	2257427.01	данные отсутствуют	данные отсутствуют
18	432602.04	2257427.01	данные отсутствуют	данные отсутствуют
19	432605.6	2257429.27	данные отсутствуют	данные отсутствуют
19	432605.6	2257429.27	данные отсутствуют	данные отсутствуют
20	432602.58	2257440.95	данные отсутствуют	данные отсутствуют
20	432602.58	2257440.95	данные отсутствуют	данные отсутствуют
20	432602.58	2257440.95	данные отсутствуют	данные отсутствуют
20	432602.58	2257440.95	данные отсутствуют	данные отсутствуют
21	432647.66	2257460.46	данные отсутствуют	данные отсутствуют
21	432647.66	2257460.46	данные отсутствуют	данные отсутствуют
22	432649.98	2257457.53	данные отсутствуют	данные отсутствуют
22	432649.98	2257457.53	данные отсутствуют	данные отсутствуют
23	432653.37	2257459.69	данные отсутствуют	данные отсутствуют
23	432653.37	2257459.69	данные отсутствуют	данные отсутствуют
24	432648.9	2257465.36	данные отсутствуют	данные отсутствуют
24	432648.9	2257465.36	данные отсутствуют	данные отсутствуют
Государственный регистратор				ФГИС ЕГРН
полное наименование должности			подпись	инициалы, фамилия

М.П.

Выписка из Единого государственного реестра недвижимости об объекте недвижимости

Сведения о частях земельного участка

Земельный участок			
(вид объекта недвижимости)			
Лист № ___ Раздела 4.2	Всего листов раздела 4.2 : ___	Всего разделов: ___	Всего листов выписки: ___
19.01.2021 № 99/2021/370718429			
Кадастровый номер:		47:16:0000000:372	

Номер точки	Координаты, м		Описание закрепления на местности	Средняя квадратическая погрешность определения координат характерных точек границы части земельного участка, м
	X	Y		
1	2	3	4	5
24	432648.9	2257465.36	данные отсутствуют	данные отсутствуют
24	432648.9	2257465.36	данные отсутствуют	данные отсутствуют
24	432648.9	2257465.36	данные отсутствуют	данные отсутствуют
24	432648.9	2257465.36	данные отсутствуют	данные отсутствуют
25	432597.83	2257443.27	данные отсутствуют	данные отсутствуют
25	432597.83	2257443.27	данные отсутствуют	данные отсутствуют
25	432597.83	2257443.27	данные отсутствуют	данные отсутствуют
25	432597.83	2257443.27	данные отсутствуют	данные отсутствуют
26	432601.65	2257428.5	данные отсутствуют	данные отсутствуют
26	432601.65	2257428.5	данные отсутствуют	данные отсутствуют
27	432605.14	2257431.05	данные отсутствуют	данные отсутствуют
27	432605.14	2257431.05	данные отсутствуют	данные отсутствуют
28	432641.7	2257457.88	данные отсутствуют	данные отсутствуют
28	432641.7	2257457.88	данные отсутствуют	данные отсутствуют
29	432650	2257463.97	данные отсутствуют	данные отсутствуют
29	432650	2257463.97	данные отсутствуют	данные отсутствуют
30	432768.32	2257455.89	данные отсутствуют	данные отсутствуют
Государственный регистратор				ФГИС ЕГРН
полное наименование должности			подпись	инициалы, фамилия

М.П.

Выписка из Единого государственного реестра недвижимости об объекте недвижимости
Сведения о частях земельного участка

Земельный участок			
<small>(вид объекта недвижимости)</small>			
Лист № ___ Раздела 4.2	Всего листов раздела 4.2 : ___	Всего разделов: ___	Всего листов выписки: ___
19.01.2021 № 99/2021/370718429			
Кадастровый номер:		47:16:0000000:372	

Номер точки	Координаты, м		Описание закрепления на местности	Средняя квадратическая погрешность определения координат характерных точек границы части земельного участка, м
	X	Y		
1	2	3	4	5
30	432768.32	2257455.89	данные отсутствуют	данные отсутствуют
31	432758.9	2257456.94	данные отсутствуют	данные отсутствуют
31	432758.9	2257456.94	данные отсутствуют	данные отсутствуют
32	432750.24	2257454.01	данные отсутствуют	данные отсутствуют
32	432750.24	2257454.01	данные отсутствуют	данные отсутствуют
33	432750.35	2257453.86	данные отсутствуют	данные отсутствуют
33	432750.35	2257453.86	данные отсутствуют	данные отсутствуют
34	432759.33	2257452.86	данные отсутствуют	данные отсутствуют
34	432759.33	2257452.86	данные отсутствуют	данные отсутствуют
35	432742.64	2257447.23	данные отсутствуют	данные отсутствуют
35	432742.64	2257447.23	данные отсутствуют	данные отсутствуют
36	432746.68	2257448.6	данные отсутствуют	данные отсутствуют
36	432746.68	2257448.6	данные отсутствуют	данные отсутствуют
37	432746.52	2257452.76	данные отсутствуют	данные отсутствуют
37	432746.52	2257452.76	данные отсутствуют	данные отсутствуют
38	432742.47	2257451.4	данные отсутствуют	данные отсутствуют
38	432742.47	2257451.4	данные отсутствуют	данные отсутствуют
Государственный регистратор				ФГИС ЕГРН
полное наименование должности			подпись	инициалы, фамилия

М.П.

Выписка из Единого государственного реестра недвижимости об объекте недвижимости

Сведения о частях земельного участка

Земельный участок			
(вид объекта недвижимости)			
Лист № ___ Раздела 4.2	Всего листов раздела 4.2 : ___	Всего разделов: ___	Всего листов выписки: ___
19.01.2021 № 99/2021/370718429			
Кадастровый номер:		47:16:0000000:372	

Номер точки	Координаты, м		Описание закрепления на местности	Средняя квадратическая погрешность определения координат характерных точек границы части земельного участка, м
	X	Y		
1	2	3	4	5
39	432646.76	2257460.07	данные отсутствуют	данные отсутствуют
39	432646.76	2257460.07	данные отсутствуют	данные отсутствуют
40	432650.74	2257463.03	данные отсутствуют	данные отсутствуют
40	432650.74	2257463.03	данные отсутствуют	данные отсутствуют
41	432644.16	2257463.31	данные отсутствуют	данные отсутствуют
41	432644.16	2257463.31	данные отсутствуют	данные отсутствуют
42	432630.54	2257453.05	данные отсутствуют	данные отсутствуют
42	432630.54	2257453.05	данные отсутствуют	данные отсутствуют
43	432620.81	2257354.5	данные отсутствуют	данные отсутствуют
43	432620.81	2257354.5	данные отсутствуют	данные отсутствуют
44	432621.26	2257354.62	данные отсутствуют	данные отсутствуют
44	432621.26	2257354.62	данные отсутствуют	данные отсутствуют
45	432613.56	2257382.51	данные отсутствуют	данные отсутствуют
45	432613.56	2257382.51	данные отсутствуют	данные отсутствуют
46	432602.88	2257423.75	данные отсутствуют	данные отсутствуют
46	432602.88	2257423.75	данные отсутствуют	данные отсутствуют
47	432606.24	2257426.77	данные отсутствуют	данные отсутствуют
Государственный регистратор				ФГИС ЕГРН
полное наименование должности			подпись	инициалы, фамилия

М.П.

Выписка из Единого государственного реестра недвижимости об объекте недвижимости
Сведения о частях земельного участка

Земельный участок			
<small>(вид объекта недвижимости)</small>			
Лист № <u> </u> Раздела 4.2	Всего листов раздела 4.2 : <u> </u>	Всего разделов: <u> </u>	Всего листов выписки: <u> </u>
19.01.2021 № 99/2021/370718429			
Кадастровый номер:		47:16:0000000:372	

Номер точки	Координаты, м		Описание закрепления на местности	Средняя квадратическая погрешность определения координат характерных точек границы части земельного участка, м
	X	Y		
1	2	3	4	5
47	432606.24	2257426.77	данные отсутствуют	данные отсутствуют
48	432605.11	2257431.15	данные отсутствуют	данные отсутствуют
48	432605.11	2257431.15	данные отсутствуют	данные отсутствуют
49	432601.75	2257428.12	данные отсутствуют	данные отсутствуют
49	432601.75	2257428.12	данные отсутствуют	данные отсутствуют
50	432908.6	2257411.79	данные отсутствуют	данные отсутствуют
50	432908.6	2257411.79	данные отсутствуют	данные отсутствуют
51	432902.68	2257419.98	данные отсутствуют	данные отсутствуют
51	432902.68	2257419.98	данные отсутствуют	данные отсутствуют
52	432904.89	2257410.05	данные отсутствуют	данные отсутствуют
52	432904.89	2257410.05	данные отсутствуют	данные отсутствуют
53	432910.81	2257401.87	данные отсутствуют	данные отсутствуют
53	432910.81	2257401.87	данные отсутствуют	данные отсутствуют
54	433072.71	2257300.68	данные отсутствуют	данные отсутствуют
54	433072.71	2257300.68	данные отсутствуют	данные отсутствуют
55	433073.68	2257305.77	данные отсутствуют	данные отсутствуют
55	433073.68	2257305.77	данные отсутствуют	данные отсутствуют
Государственный регистратор				ФГИС ЕГРН
полное наименование должности			подпись	инициалы, фамилия

М.П.

Выписка из Единого государственного реестра недвижимости об объекте недвижимости

Сведения о частях земельного участка

Земельный участок			
(вид объекта недвижимости)			
Лист № ___ Раздела 4.2	Всего листов раздела 4.2 : ___	Всего разделов: ___	Всего листов выписки: ___
19.01.2021 № 99/2021/370718429			
Кадастровый номер:		47:16:0000000:372	

Номер точки	Координаты, м		Описание закрепления на местности	Средняя квадратическая погрешность определения координат характерных точек границы части земельного участка, м
	X	Y		
1	2	3	4	5
56	433068.65	2257302.51	данные отсутствуют	данные отсутствуют
56	433068.65	2257302.51	данные отсутствуют	данные отсутствуют
57	433067.64	2257297.42	данные отсутствуют	данные отсутствуют
57	433067.64	2257297.42	данные отсутствуют	данные отсутствуют

Государственный регистратор		ФГИС ЕГРН
полное наименование должности	подпись	инициалы, фамилия

М.П.

Выписка из Единого государственного реестра недвижимости об объекте недвижимости
Сведения о частях земельного участка

Земельный участок				
<small>(вид объекта недвижимости)</small>				
Лист № ___ Раздела 4.2		Всего листов раздела 4.2 : ___		Всего разделов: ___
Всего листов выписки: ___				
19.01.2021 № 99/2021/370718429				
Кадастровый номер:			47:16:0000000:372	
Сведения о характерных точках границы части (частей) земельного участка				
Учетный номер части: 4				
Система координат: Местная 167				
Зона №				
Номер точки	Координаты, м		Описание закрепления на местности	Средняя квадратическая погрешность определения координат характерных точек границы части земельного участка, м
	X	Y		
1	2	3	4	5
1	432657.87	2257192.59	данные отсутствуют	данные отсутствуют
1	432657.87	2257192.59	данные отсутствуют	данные отсутствуют
2	432647.17	2257263.51	данные отсутствуют	данные отсутствуют
2	432647.17	2257263.51	данные отсутствуют	данные отсутствуют
3	432645.54	2257263.19	данные отсутствуют	данные отсутствуют
3	432645.54	2257263.19	данные отсутствуют	данные отсутствуют
4	432656.32	2257192.49	данные отсутствуют	данные отсутствуют
4	432656.32	2257192.49	данные отсутствуют	данные отсутствуют
5	432634.76	2257148.01	данные отсутствуют	данные отсутствуют
5	432634.76	2257148.01	данные отсутствуют	данные отсутствуют
6	432634.93	2257152.05	данные отсутствуют	данные отсутствуют
6	432634.93	2257152.05	данные отсутствуют	данные отсутствуют
7	432630.9	2257151.51	данные отсутствуют	данные отсутствуют
7	432630.9	2257151.51	данные отсутствуют	данные отсутствуют
8	432630.73	2257147.47	данные отсутствуют	данные отсутствуют
8	432630.73	2257147.47	данные отсутствуют	данные отсутствуют
Государственный регистратор			ФГИС ЕГРН	
полное наименование должности			подпись	
			инициалы, фамилия	

М.П.

Выписка из Единого государственного реестра недвижимости об объекте недвижимости

Сведения о частях земельного участка

Земельный участок			
(вид объекта недвижимости)			
Лист № ___ Раздела 4.2	Всего листов раздела 4.2 : ___	Всего разделов: ___	Всего листов выписки: ___
19.01.2021 № 99/2021/370718429			
Кадастровый номер:		47:16:0000000:372	

Номер точки	Координаты, м		Описание закрепления на местности	Средняя квадратическая погрешность определения координат характерных точек границы части земельного участка, м
	X	Y		
1	2	3	4	5
9	432992.85	2257249.29	данные отсутствуют	данные отсутствуют
9	432992.85	2257249.29	данные отсутствуют	данные отсутствуют
10	432993.9	2257249.97	данные отсутствуют	данные отсутствуют
10	432993.9	2257249.97	данные отсутствуют	данные отсутствуют
11	432988.22	2257258.01	данные отсутствуют	данные отсутствуют
11	432988.22	2257258.01	данные отсутствуют	данные отсутствуют
12	432984.39	2257275.52	данные отсутствуют	данные отсутствуют
12	432984.39	2257275.52	данные отсутствуют	данные отсутствуют
13	432976.87	2257287.71	данные отсутствуют	данные отсутствуют
13	432976.87	2257287.71	данные отсутствуют	данные отсутствуют
14	432951.86	2257346.7	данные отсутствуют	данные отсутствуют
14	432951.86	2257346.7	данные отсутствуют	данные отсутствуют
15	432947.4	2257346.27	данные отсутствуют	данные отсутствуют
15	432947.4	2257346.27	данные отсутствуют	данные отсутствуют
16	432949.64	2257336.02	данные отсутствуют	данные отсутствуют
16	432949.64	2257336.02	данные отсутствуют	данные отсутствуют
17	432969.91	2257284.11	данные отсутствуют	данные отсутствуют
Государственный регистратор				ФГИС ЕГРН
полное наименование должности			подпись	инициалы, фамилия

М.П.

Выписка из Единого государственного реестра недвижимости об объекте недвижимости

Сведения о частях земельного участка

Земельный участок			
(вид объекта недвижимости)			
Лист № ___ Раздела 4.2	Всего листов раздела 4.2 : ___	Всего разделов: ___	Всего листов выписки: ___
19.01.2021 № 99/2021/370718429			
Кадастровый номер:		47:16:0000000:372	

Номер точки	Координаты, м		Описание закрепления на местности	Средняя квадратическая погрешность определения координат характерных точек границы части земельного участка, м
	X	Y		
1	2	3	4	5
17	432969.91	2257284.11	данные отсутствуют	данные отсутствуют
18	432602.04	2257427.01	данные отсутствуют	данные отсутствуют
18	432602.04	2257427.01	данные отсутствуют	данные отсутствуют
19	432605.6	2257429.27	данные отсутствуют	данные отсутствуют
19	432605.6	2257429.27	данные отсутствуют	данные отсутствуют
20	432602.58	2257440.95	данные отсутствуют	данные отсутствуют
20	432602.58	2257440.95	данные отсутствуют	данные отсутствуют
20	432602.58	2257440.95	данные отсутствуют	данные отсутствуют
20	432602.58	2257440.95	данные отсутствуют	данные отсутствуют
21	432647.66	2257460.46	данные отсутствуют	данные отсутствуют
21	432647.66	2257460.46	данные отсутствуют	данные отсутствуют
22	432649.98	2257457.53	данные отсутствуют	данные отсутствуют
22	432649.98	2257457.53	данные отсутствуют	данные отсутствуют
23	432653.37	2257459.69	данные отсутствуют	данные отсутствуют
23	432653.37	2257459.69	данные отсутствуют	данные отсутствуют
24	432648.9	2257465.36	данные отсутствуют	данные отсутствуют
24	432648.9	2257465.36	данные отсутствуют	данные отсутствуют
Государственный регистратор				ФГИС ЕГРН
полное наименование должности			подпись	инициалы, фамилия

М.П.

Выписка из Единого государственного реестра недвижимости об объекте недвижимости
Сведения о частях земельного участка

Земельный участок			
<small>(вид объекта недвижимости)</small>			
Лист № ___ Раздела 4.2	Всего листов раздела 4.2 : ___	Всего разделов: ___	Всего листов выписки: ___
19.01.2021 № 99/2021/370718429			
Кадастровый номер:		47:16:0000000:372	

Номер точки	Координаты, м		Описание закрепления на местности	Средняя квадратическая погрешность определения координат характерных точек границы части земельного участка, м
	X	Y		
1	2	3	4	5
24	432648.9	2257465.36	данные отсутствуют	данные отсутствуют
24	432648.9	2257465.36	данные отсутствуют	данные отсутствуют
24	432648.9	2257465.36	данные отсутствуют	данные отсутствуют
24	432648.9	2257465.36	данные отсутствуют	данные отсутствуют
25	432597.83	2257443.27	данные отсутствуют	данные отсутствуют
25	432597.83	2257443.27	данные отсутствуют	данные отсутствуют
25	432597.83	2257443.27	данные отсутствуют	данные отсутствуют
25	432597.83	2257443.27	данные отсутствуют	данные отсутствуют
26	432601.65	2257428.5	данные отсутствуют	данные отсутствуют
26	432601.65	2257428.5	данные отсутствуют	данные отсутствуют
27	432605.14	2257431.05	данные отсутствуют	данные отсутствуют
27	432605.14	2257431.05	данные отсутствуют	данные отсутствуют
28	432641.7	2257457.88	данные отсутствуют	данные отсутствуют
28	432641.7	2257457.88	данные отсутствуют	данные отсутствуют
29	432650	2257463.97	данные отсутствуют	данные отсутствуют
29	432650	2257463.97	данные отсутствуют	данные отсутствуют
30	432768.32	2257455.89	данные отсутствуют	данные отсутствуют
Государственный регистратор				ФГИС ЕГРН
полное наименование должности			подпись	инициалы, фамилия

М.П.

Выписка из Единого государственного реестра недвижимости об объекте недвижимости

Сведения о частях земельного участка

Земельный участок			
(вид объекта недвижимости)			
Лист № __ Раздела 4.2	Всего листов раздела 4.2 : __	Всего разделов: __	Всего листов выписки: __
19.01.2021 № 99/2021/370718429			
Кадастровый номер:		47:16:0000000:372	

Номер точки	Координаты, м		Описание закрепления на местности	Средняя квадратическая погрешность определения координат характерных точек границы части земельного участка, м
	X	Y		
1	2	3	4	5
30	432768.32	2257455.89	данные отсутствуют	данные отсутствуют
31	432758.9	2257456.94	данные отсутствуют	данные отсутствуют
31	432758.9	2257456.94	данные отсутствуют	данные отсутствуют
32	432750.24	2257454.01	данные отсутствуют	данные отсутствуют
32	432750.24	2257454.01	данные отсутствуют	данные отсутствуют
33	432750.35	2257453.86	данные отсутствуют	данные отсутствуют
33	432750.35	2257453.86	данные отсутствуют	данные отсутствуют
34	432759.33	2257452.86	данные отсутствуют	данные отсутствуют
34	432759.33	2257452.86	данные отсутствуют	данные отсутствуют
35	432742.64	2257447.23	данные отсутствуют	данные отсутствуют
35	432742.64	2257447.23	данные отсутствуют	данные отсутствуют
36	432746.68	2257448.6	данные отсутствуют	данные отсутствуют
36	432746.68	2257448.6	данные отсутствуют	данные отсутствуют
37	432746.52	2257452.76	данные отсутствуют	данные отсутствуют
37	432746.52	2257452.76	данные отсутствуют	данные отсутствуют
38	432742.47	2257451.4	данные отсутствуют	данные отсутствуют
38	432742.47	2257451.4	данные отсутствуют	данные отсутствуют
Государственный регистратор				ФГИС ЕГРН
полное наименование должности			подпись	инициалы, фамилия

М.П.

Выписка из Единого государственного реестра недвижимости об объекте недвижимости
Сведения о частях земельного участка

Земельный участок			
<small>(вид объекта недвижимости)</small>			
Лист № ___ Раздела 4.2	Всего листов раздела 4.2 : ___	Всего разделов: ___	Всего листов выписки: ___
19.01.2021 № 99/2021/370718429			
Кадастровый номер:		47:16:0000000:372	

Номер точки	Координаты, м		Описание закрепления на местности	Средняя квадратическая погрешность определения координат характерных точек границы части земельного участка, м
	X	Y		
1	2	3	4	5
39	432646.76	2257460.07	данные отсутствуют	данные отсутствуют
39	432646.76	2257460.07	данные отсутствуют	данные отсутствуют
40	432650.74	2257463.03	данные отсутствуют	данные отсутствуют
40	432650.74	2257463.03	данные отсутствуют	данные отсутствуют
41	432644.16	2257463.31	данные отсутствуют	данные отсутствуют
41	432644.16	2257463.31	данные отсутствуют	данные отсутствуют
42	432630.54	2257453.05	данные отсутствуют	данные отсутствуют
42	432630.54	2257453.05	данные отсутствуют	данные отсутствуют
43	432620.81	2257354.5	данные отсутствуют	данные отсутствуют
43	432620.81	2257354.5	данные отсутствуют	данные отсутствуют
44	432621.26	2257354.62	данные отсутствуют	данные отсутствуют
44	432621.26	2257354.62	данные отсутствуют	данные отсутствуют
45	432613.56	2257382.51	данные отсутствуют	данные отсутствуют
45	432613.56	2257382.51	данные отсутствуют	данные отсутствуют
46	432602.88	2257423.75	данные отсутствуют	данные отсутствуют
46	432602.88	2257423.75	данные отсутствуют	данные отсутствуют
47	432606.24	2257426.77	данные отсутствуют	данные отсутствуют
Государственный регистратор				ФГИС ЕГРН
полное наименование должности			подпись	инициалы, фамилия

М.П.

Выписка из Единого государственного реестра недвижимости об объекте недвижимости
Сведения о частях земельного участка

Земельный участок			
<small>(вид объекта недвижимости)</small>			
Лист № <u> </u> Раздела 4.2	Всего листов раздела 4.2 : <u> </u>	Всего разделов: <u> </u>	Всего листов выписки: <u> </u>
19.01.2021 № 99/2021/370718429			
Кадастровый номер:		47:16:0000000:372	

Номер точки	Координаты, м		Описание закрепления на местности	Средняя квадратическая погрешность определения координат характерных точек границы части земельного участка, м
	X	Y		
1	2	3	4	5
47	432606.24	2257426.77	данные отсутствуют	данные отсутствуют
48	432605.11	2257431.15	данные отсутствуют	данные отсутствуют
48	432605.11	2257431.15	данные отсутствуют	данные отсутствуют
49	432601.75	2257428.12	данные отсутствуют	данные отсутствуют
49	432601.75	2257428.12	данные отсутствуют	данные отсутствуют
50	432908.6	2257411.79	данные отсутствуют	данные отсутствуют
50	432908.6	2257411.79	данные отсутствуют	данные отсутствуют
51	432902.68	2257419.98	данные отсутствуют	данные отсутствуют
51	432902.68	2257419.98	данные отсутствуют	данные отсутствуют
52	432904.89	2257410.05	данные отсутствуют	данные отсутствуют
52	432904.89	2257410.05	данные отсутствуют	данные отсутствуют
53	432910.81	2257401.87	данные отсутствуют	данные отсутствуют
53	432910.81	2257401.87	данные отсутствуют	данные отсутствуют
54	433072.71	2257300.68	данные отсутствуют	данные отсутствуют
54	433072.71	2257300.68	данные отсутствуют	данные отсутствуют
55	433073.68	2257305.77	данные отсутствуют	данные отсутствуют
55	433073.68	2257305.77	данные отсутствуют	данные отсутствуют
Государственный регистратор				ФГИС ЕГРН
полное наименование должности			подпись	инициалы, фамилия

М.П.

Выписка из Единого государственного реестра недвижимости об объекте недвижимости

Сведения о частях земельного участка

Земельный участок			
(вид объекта недвижимости)			
Лист № ___ Раздела 4.2	Всего листов раздела 4.2 : ___	Всего разделов: ___	Всего листов выписки: ___
19.01.2021 № 99/2021/370718429			
Кадастровый номер:		47:16:0000000:372	

Номер точки	Координаты, м		Описание закрепления на местности	Средняя квадратическая погрешность определения координат характерных точек границы части земельного участка, м
	X	Y		
1	2	3	4	5
56	433068.65	2257302.51	данные отсутствуют	данные отсутствуют
56	433068.65	2257302.51	данные отсутствуют	данные отсутствуют
57	433067.64	2257297.42	данные отсутствуют	данные отсутствуют
57	433067.64	2257297.42	данные отсутствуют	данные отсутствуют

Государственный регистратор		ФГИС ЕГРН
полное наименование должности	подпись	инициалы, фамилия

М.П.

Выписка из Единого государственного реестра недвижимости об объекте недвижимости
Сведения о частях земельного участка

Земельный участок				
(вид объекта недвижимости)				
Лист № __ Раздела 4.2		Всего листов раздела 4.2 : __		Всего разделов: __
Всего листов выписки: __				
19.01.2021 № 99/2021/370718429				
Кадастровый номер:			47:16:0000000:372	
Сведения о характерных точках границы части (частей) земельного участка				
Учетный номер части: 4				
Система координат: Местная 167				
Зона №				
Номер точки	Координаты, м		Описание закрепления на местности	Средняя квадратическая погрешность определения координат характерных точек границы части земельного участка, м
	X	Y		
1	2	3	4	5
1	432657.87	2257192.59	данные отсутствуют	данные отсутствуют
1	432657.87	2257192.59	данные отсутствуют	данные отсутствуют
2	432647.17	2257263.51	данные отсутствуют	данные отсутствуют
2	432647.17	2257263.51	данные отсутствуют	данные отсутствуют
3	432645.54	2257263.19	данные отсутствуют	данные отсутствуют
3	432645.54	2257263.19	данные отсутствуют	данные отсутствуют
4	432656.32	2257192.49	данные отсутствуют	данные отсутствуют
4	432656.32	2257192.49	данные отсутствуют	данные отсутствуют
5	432634.76	2257148.01	данные отсутствуют	данные отсутствуют
5	432634.76	2257148.01	данные отсутствуют	данные отсутствуют
6	432634.93	2257152.05	данные отсутствуют	данные отсутствуют
6	432634.93	2257152.05	данные отсутствуют	данные отсутствуют
7	432630.9	2257151.51	данные отсутствуют	данные отсутствуют
7	432630.9	2257151.51	данные отсутствуют	данные отсутствуют
8	432630.73	2257147.47	данные отсутствуют	данные отсутствуют
8	432630.73	2257147.47	данные отсутствуют	данные отсутствуют
Государственный регистратор			ФГИС ЕГРН	
полное наименование должности			подпись	
			инициалы, фамилия	

М.П.

Выписка из Единого государственного реестра недвижимости об объекте недвижимости

Сведения о частях земельного участка

Земельный участок			
(вид объекта недвижимости)			
Лист № ___ Раздела 4.2	Всего листов раздела 4.2 : ___	Всего разделов: ___	Всего листов выписки: ___
19.01.2021 № 99/2021/370718429			
Кадастровый номер:		47:16:0000000:372	

Номер точки	Координаты, м		Описание закрепления на местности	Средняя квадратическая погрешность определения координат характерных точек границы части земельного участка, м
	X	Y		
1	2	3	4	5
9	432992.85	2257249.29	данные отсутствуют	данные отсутствуют
9	432992.85	2257249.29	данные отсутствуют	данные отсутствуют
10	432993.9	2257249.97	данные отсутствуют	данные отсутствуют
10	432993.9	2257249.97	данные отсутствуют	данные отсутствуют
11	432988.22	2257258.01	данные отсутствуют	данные отсутствуют
11	432988.22	2257258.01	данные отсутствуют	данные отсутствуют
12	432984.39	2257275.52	данные отсутствуют	данные отсутствуют
12	432984.39	2257275.52	данные отсутствуют	данные отсутствуют
13	432976.87	2257287.71	данные отсутствуют	данные отсутствуют
13	432976.87	2257287.71	данные отсутствуют	данные отсутствуют
14	432951.86	2257346.7	данные отсутствуют	данные отсутствуют
14	432951.86	2257346.7	данные отсутствуют	данные отсутствуют
15	432947.4	2257346.27	данные отсутствуют	данные отсутствуют
15	432947.4	2257346.27	данные отсутствуют	данные отсутствуют
16	432949.64	2257336.02	данные отсутствуют	данные отсутствуют
16	432949.64	2257336.02	данные отсутствуют	данные отсутствуют
17	432969.91	2257284.11	данные отсутствуют	данные отсутствуют
Государственный регистратор				ФГИС ЕГРН
полное наименование должности			подпись	инициалы, фамилия

М.П.

Выписка из Единого государственного реестра недвижимости об объекте недвижимости
Сведения о частях земельного участка

Земельный участок			
<small>(вид объекта недвижимости)</small>			
Лист № ___ Раздела 4.2	Всего листов раздела 4.2 : ___	Всего разделов: ___	Всего листов выписки: ___
19.01.2021 № 99/2021/370718429			
Кадастровый номер:		47:16:0000000:372	

Номер точки	Координаты, м		Описание закрепления на местности	Средняя квадратическая погрешность определения координат характерных точек границы части земельного участка, м
	X	Y		
1	2	3	4	5
17	432969.91	2257284.11	данные отсутствуют	данные отсутствуют
18	432602.04	2257427.01	данные отсутствуют	данные отсутствуют
18	432602.04	2257427.01	данные отсутствуют	данные отсутствуют
19	432605.6	2257429.27	данные отсутствуют	данные отсутствуют
19	432605.6	2257429.27	данные отсутствуют	данные отсутствуют
20	432602.58	2257440.95	данные отсутствуют	данные отсутствуют
20	432602.58	2257440.95	данные отсутствуют	данные отсутствуют
20	432602.58	2257440.95	данные отсутствуют	данные отсутствуют
20	432602.58	2257440.95	данные отсутствуют	данные отсутствуют
21	432647.66	2257460.46	данные отсутствуют	данные отсутствуют
21	432647.66	2257460.46	данные отсутствуют	данные отсутствуют
22	432649.98	2257457.53	данные отсутствуют	данные отсутствуют
22	432649.98	2257457.53	данные отсутствуют	данные отсутствуют
23	432653.37	2257459.69	данные отсутствуют	данные отсутствуют
23	432653.37	2257459.69	данные отсутствуют	данные отсутствуют
24	432648.9	2257465.36	данные отсутствуют	данные отсутствуют
24	432648.9	2257465.36	данные отсутствуют	данные отсутствуют
Государственный регистратор				ФГИС ЕГРН
полное наименование должности			подпись	инициалы, фамилия

М.П.

Выписка из Единого государственного реестра недвижимости об объекте недвижимости

Сведения о частях земельного участка

Земельный участок			
(вид объекта недвижимости)			
Лист № ___ Раздела 4.2	Всего листов раздела 4.2 : ___	Всего разделов: ___	Всего листов выписки: ___
19.01.2021 № 99/2021/370718429			
Кадастровый номер:		47:16:0000000:372	

Номер точки	Координаты, м		Описание закрепления на местности	Средняя квадратическая погрешность определения координат характерных точек границы части земельного участка, м
	X	Y		
1	2	3	4	5
24	432648.9	2257465.36	данные отсутствуют	данные отсутствуют
24	432648.9	2257465.36	данные отсутствуют	данные отсутствуют
24	432648.9	2257465.36	данные отсутствуют	данные отсутствуют
24	432648.9	2257465.36	данные отсутствуют	данные отсутствуют
25	432597.83	2257443.27	данные отсутствуют	данные отсутствуют
25	432597.83	2257443.27	данные отсутствуют	данные отсутствуют
25	432597.83	2257443.27	данные отсутствуют	данные отсутствуют
25	432597.83	2257443.27	данные отсутствуют	данные отсутствуют
26	432601.65	2257428.5	данные отсутствуют	данные отсутствуют
26	432601.65	2257428.5	данные отсутствуют	данные отсутствуют
27	432605.14	2257431.05	данные отсутствуют	данные отсутствуют
27	432605.14	2257431.05	данные отсутствуют	данные отсутствуют
28	432641.7	2257457.88	данные отсутствуют	данные отсутствуют
28	432641.7	2257457.88	данные отсутствуют	данные отсутствуют
29	432650	2257463.97	данные отсутствуют	данные отсутствуют
29	432650	2257463.97	данные отсутствуют	данные отсутствуют
30	432768.32	2257455.89	данные отсутствуют	данные отсутствуют
Государственный регистратор				ФГИС ЕГРН
полное наименование должности			подпись	инициалы, фамилия

М.П.

Выписка из Единого государственного реестра недвижимости об объекте недвижимости

Сведения о частях земельного участка

Земельный участок			
(вид объекта недвижимости)			
Лист № ___ Раздела 4.2	Всего листов раздела 4.2 : ___	Всего разделов: ___	Всего листов выписки: ___
19.01.2021 № 99/2021/370718429			
Кадастровый номер:		47:16:0000000:372	

Номер точки	Координаты, м		Описание закрепления на местности	Средняя квадратическая погрешность определения координат характерных точек границы части земельного участка, м
	X	Y		
1	2	3	4	5
30	432768.32	2257455.89	данные отсутствуют	данные отсутствуют
31	432758.9	2257456.94	данные отсутствуют	данные отсутствуют
31	432758.9	2257456.94	данные отсутствуют	данные отсутствуют
32	432750.24	2257454.01	данные отсутствуют	данные отсутствуют
32	432750.24	2257454.01	данные отсутствуют	данные отсутствуют
33	432750.35	2257453.86	данные отсутствуют	данные отсутствуют
33	432750.35	2257453.86	данные отсутствуют	данные отсутствуют
34	432759.33	2257452.86	данные отсутствуют	данные отсутствуют
34	432759.33	2257452.86	данные отсутствуют	данные отсутствуют
35	432742.64	2257447.23	данные отсутствуют	данные отсутствуют
35	432742.64	2257447.23	данные отсутствуют	данные отсутствуют
36	432746.68	2257448.6	данные отсутствуют	данные отсутствуют
36	432746.68	2257448.6	данные отсутствуют	данные отсутствуют
37	432746.52	2257452.76	данные отсутствуют	данные отсутствуют
37	432746.52	2257452.76	данные отсутствуют	данные отсутствуют
38	432742.47	2257451.4	данные отсутствуют	данные отсутствуют
38	432742.47	2257451.4	данные отсутствуют	данные отсутствуют
Государственный регистратор				ФГИС ЕГРН
полное наименование должности			подпись	инициалы, фамилия

М.П.

Выписка из Единого государственного реестра недвижимости об объекте недвижимости

Сведения о частях земельного участка

Земельный участок			
(вид объекта недвижимости)			
Лист № ___ Раздела 4.2	Всего листов раздела 4.2 : ___	Всего разделов: ___	Всего листов выписки: ___
19.01.2021 № 99/2021/370718429			
Кадастровый номер:		47:16:0000000:372	

Номер точки	Координаты, м		Описание закрепления на местности	Средняя квадратическая погрешность определения координат характерных точек границы части земельного участка, м
	X	Y		
1	2	3	4	5
39	432646.76	2257460.07	данные отсутствуют	данные отсутствуют
39	432646.76	2257460.07	данные отсутствуют	данные отсутствуют
40	432650.74	2257463.03	данные отсутствуют	данные отсутствуют
40	432650.74	2257463.03	данные отсутствуют	данные отсутствуют
41	432644.16	2257463.31	данные отсутствуют	данные отсутствуют
41	432644.16	2257463.31	данные отсутствуют	данные отсутствуют
42	432630.54	2257453.05	данные отсутствуют	данные отсутствуют
42	432630.54	2257453.05	данные отсутствуют	данные отсутствуют
43	432620.81	2257354.5	данные отсутствуют	данные отсутствуют
43	432620.81	2257354.5	данные отсутствуют	данные отсутствуют
44	432621.26	2257354.62	данные отсутствуют	данные отсутствуют
44	432621.26	2257354.62	данные отсутствуют	данные отсутствуют
45	432613.56	2257382.51	данные отсутствуют	данные отсутствуют
45	432613.56	2257382.51	данные отсутствуют	данные отсутствуют
46	432602.88	2257423.75	данные отсутствуют	данные отсутствуют
46	432602.88	2257423.75	данные отсутствуют	данные отсутствуют
47	432606.24	2257426.77	данные отсутствуют	данные отсутствуют
Государственный регистратор				ФГИС ЕГРН
полное наименование должности			подпись	инициалы, фамилия

М.П.

Выписка из Единого государственного реестра недвижимости об объекте недвижимости

Сведения о частях земельного участка

Земельный участок			
(вид объекта недвижимости)			
Лист № __ Раздела 4.2	Всего листов раздела 4.2 : __	Всего разделов: __	Всего листов выписки: __
19.01.2021 № 99/2021/370718429			
Кадастровый номер:		47:16:0000000:372	

Номер точки	Координаты, м		Описание закрепления на местности	Средняя квадратическая погрешность определения координат характерных точек границы части земельного участка, м
	X	Y		
1	2	3	4	5
47	432606.24	2257426.77	данные отсутствуют	данные отсутствуют
48	432605.11	2257431.15	данные отсутствуют	данные отсутствуют
48	432605.11	2257431.15	данные отсутствуют	данные отсутствуют
49	432601.75	2257428.12	данные отсутствуют	данные отсутствуют
49	432601.75	2257428.12	данные отсутствуют	данные отсутствуют
50	432908.6	2257411.79	данные отсутствуют	данные отсутствуют
50	432908.6	2257411.79	данные отсутствуют	данные отсутствуют
51	432902.68	2257419.98	данные отсутствуют	данные отсутствуют
51	432902.68	2257419.98	данные отсутствуют	данные отсутствуют
52	432904.89	2257410.05	данные отсутствуют	данные отсутствуют
52	432904.89	2257410.05	данные отсутствуют	данные отсутствуют
53	432910.81	2257401.87	данные отсутствуют	данные отсутствуют
53	432910.81	2257401.87	данные отсутствуют	данные отсутствуют
54	433072.71	2257300.68	данные отсутствуют	данные отсутствуют
54	433072.71	2257300.68	данные отсутствуют	данные отсутствуют
55	433073.68	2257305.77	данные отсутствуют	данные отсутствуют
55	433073.68	2257305.77	данные отсутствуют	данные отсутствуют
Государственный регистратор				ФГИС ЕГРН
полное наименование должности			подпись	инициалы, фамилия

М.П.

Выписка из Единого государственного реестра недвижимости об объекте недвижимости

Сведения о частях земельного участка

Земельный участок			
(вид объекта недвижимости)			
Лист № ___ Раздела 4.2	Всего листов раздела 4.2 : ___	Всего разделов: ___	Всего листов выписки: ___
19.01.2021 № 99/2021/370718429			
Кадастровый номер:		47:16:0000000:372	

Номер точки	Координаты, м		Описание закрепления на местности	Средняя квадратическая погрешность определения координат характерных точек границы части земельного участка, м
	X	Y		
1	2	3	4	5
56	433068.65	2257302.51	данные отсутствуют	данные отсутствуют
56	433068.65	2257302.51	данные отсутствуют	данные отсутствуют
57	433067.64	2257297.42	данные отсутствуют	данные отсутствуют
57	433067.64	2257297.42	данные отсутствуют	данные отсутствуют

Государственный регистратор		ФГИС ЕГРН
полное наименование должности	подпись	инициалы, фамилия

М.П.

Выписка из Единого государственного реестра недвижимости об объекте недвижимости
Сведения о частях земельного участка

Земельный участок				
<small>(вид объекта недвижимости)</small>				
Лист № ___ Раздела 4.2		Всего листов раздела 4.2 : ___		Всего разделов: ___
Всего листов выписки: ___				
19.01.2021 № 99/2021/370718429				
Кадастровый номер:			47:16:0000000:372	
Сведения о характерных точках границы части (частей) земельного участка				
Учетный номер части: 5				
Система координат: Зона №				
Номер точки	Координаты, м		Описание закрепления на местности	Средняя квадратическая погрешность определения координат характерных точек границы части земельного участка, м
	X	Y		
1	2	3	4	5
1	432657.87	2257192.59	данные отсутствуют	данные отсутствуют
1	432657.87	2257192.59	данные отсутствуют	данные отсутствуют
2	432647.17	2257263.51	данные отсутствуют	данные отсутствуют
2	432647.17	2257263.51	данные отсутствуют	данные отсутствуют
3	432645.54	2257263.19	данные отсутствуют	данные отсутствуют
3	432645.54	2257263.19	данные отсутствуют	данные отсутствуют
4	432656.32	2257192.49	данные отсутствуют	данные отсутствуют
4	432656.32	2257192.49	данные отсутствуют	данные отсутствуют
5	432634.76	2257148.01	данные отсутствуют	данные отсутствуют
5	432634.76	2257148.01	данные отсутствуют	данные отсутствуют
6	432634.93	2257152.05	данные отсутствуют	данные отсутствуют
6	432634.93	2257152.05	данные отсутствуют	данные отсутствуют
7	432630.9	2257151.51	данные отсутствуют	данные отсутствуют
7	432630.9	2257151.51	данные отсутствуют	данные отсутствуют
8	432630.73	2257147.47	данные отсутствуют	данные отсутствуют
8	432630.73	2257147.47	данные отсутствуют	данные отсутствуют
Государственный регистратор			ФГИС ЕГРН	
полное наименование должности			подпись	
			инициалы, фамилия	

М.П.

Выписка из Единого государственного реестра недвижимости об объекте недвижимости

Сведения о частях земельного участка

Земельный участок			
(вид объекта недвижимости)			
Лист № ___ Раздела 4.2	Всего листов раздела 4.2 : ___	Всего разделов: ___	Всего листов выписки: ___
19.01.2021 № 99/2021/370718429			
Кадастровый номер:		47:16:0000000:372	

Номер точки	Координаты, м		Описание закрепления на местности	Средняя квадратическая погрешность определения координат характерных точек границы части земельного участка, м
	X	Y		
1	2	3	4	5
9	432992.85	2257249.29	данные отсутствуют	данные отсутствуют
9	432992.85	2257249.29	данные отсутствуют	данные отсутствуют
10	432993.9	2257249.97	данные отсутствуют	данные отсутствуют
10	432993.9	2257249.97	данные отсутствуют	данные отсутствуют
11	432988.22	2257258.01	данные отсутствуют	данные отсутствуют
11	432988.22	2257258.01	данные отсутствуют	данные отсутствуют
12	432984.39	2257275.52	данные отсутствуют	данные отсутствуют
12	432984.39	2257275.52	данные отсутствуют	данные отсутствуют
13	432976.87	2257287.71	данные отсутствуют	данные отсутствуют
13	432976.87	2257287.71	данные отсутствуют	данные отсутствуют
14	432951.86	2257346.7	данные отсутствуют	данные отсутствуют
14	432951.86	2257346.7	данные отсутствуют	данные отсутствуют
15	432947.4	2257346.27	данные отсутствуют	данные отсутствуют
15	432947.4	2257346.27	данные отсутствуют	данные отсутствуют
16	432949.64	2257336.02	данные отсутствуют	данные отсутствуют
16	432949.64	2257336.02	данные отсутствуют	данные отсутствуют
17	432969.91	2257284.11	данные отсутствуют	данные отсутствуют
Государственный регистратор				ФГИС ЕГРН
полное наименование должности			подпись	инициалы, фамилия

М.П.

Выписка из Единого государственного реестра недвижимости об объекте недвижимости
Сведения о частях земельного участка

Земельный участок			
<small>(вид объекта недвижимости)</small>			
Лист № ___ Раздела 4.2	Всего листов раздела 4.2 : ___	Всего разделов: ___	Всего листов выписки: ___
19.01.2021 № 99/2021/370718429			
Кадастровый номер:		47:16:0000000:372	

Номер точки	Координаты, м		Описание закрепления на местности	Средняя квадратическая погрешность определения координат характерных точек границы части земельного участка, м
	X	Y		
1	2	3	4	5
17	432969.91	2257284.11	данные отсутствуют	данные отсутствуют
18	432602.04	2257427.01	данные отсутствуют	данные отсутствуют
18	432602.04	2257427.01	данные отсутствуют	данные отсутствуют
19	432605.6	2257429.27	данные отсутствуют	данные отсутствуют
19	432605.6	2257429.27	данные отсутствуют	данные отсутствуют
20	432602.58	2257440.95	данные отсутствуют	данные отсутствуют
20	432602.58	2257440.95	данные отсутствуют	данные отсутствуют
20	432602.58	2257440.95	данные отсутствуют	данные отсутствуют
20	432602.58	2257440.95	данные отсутствуют	данные отсутствуют
21	432647.66	2257460.46	данные отсутствуют	данные отсутствуют
21	432647.66	2257460.46	данные отсутствуют	данные отсутствуют
22	432649.98	2257457.53	данные отсутствуют	данные отсутствуют
22	432649.98	2257457.53	данные отсутствуют	данные отсутствуют
23	432653.37	2257459.69	данные отсутствуют	данные отсутствуют
23	432653.37	2257459.69	данные отсутствуют	данные отсутствуют
24	432648.9	2257465.36	данные отсутствуют	данные отсутствуют
24	432648.9	2257465.36	данные отсутствуют	данные отсутствуют
Государственный регистратор				ФГИС ЕГРН
полное наименование должности			подпись	инициалы, фамилия

М.П.

Выписка из Единого государственного реестра недвижимости об объекте недвижимости
Сведения о частях земельного участка

Земельный участок			
<small>(вид объекта недвижимости)</small>			
Лист № ___ Раздела 4.2	Всего листов раздела 4.2 : ___	Всего разделов: ___	Всего листов выписки: ___
19.01.2021 № 99/2021/370718429			
Кадастровый номер:		47:16:0000000:372	

Номер точки	Координаты, м		Описание закрепления на местности	Средняя квадратическая погрешность определения координат характерных точек границы части земельного участка, м
	X	Y		
1	2	3	4	5
24	432648.9	2257465.36	данные отсутствуют	данные отсутствуют
24	432648.9	2257465.36	данные отсутствуют	данные отсутствуют
24	432648.9	2257465.36	данные отсутствуют	данные отсутствуют
24	432648.9	2257465.36	данные отсутствуют	данные отсутствуют
25	432597.83	2257443.27	данные отсутствуют	данные отсутствуют
25	432597.83	2257443.27	данные отсутствуют	данные отсутствуют
25	432597.83	2257443.27	данные отсутствуют	данные отсутствуют
25	432597.83	2257443.27	данные отсутствуют	данные отсутствуют
26	432601.65	2257428.5	данные отсутствуют	данные отсутствуют
26	432601.65	2257428.5	данные отсутствуют	данные отсутствуют
27	432605.14	2257431.05	данные отсутствуют	данные отсутствуют
27	432605.14	2257431.05	данные отсутствуют	данные отсутствуют
28	432641.7	2257457.88	данные отсутствуют	данные отсутствуют
28	432641.7	2257457.88	данные отсутствуют	данные отсутствуют
29	432650	2257463.97	данные отсутствуют	данные отсутствуют
29	432650	2257463.97	данные отсутствуют	данные отсутствуют
30	432768.32	2257455.89	данные отсутствуют	данные отсутствуют
Государственный регистратор				ФГИС ЕГРН
полное наименование должности			подпись	инициалы, фамилия

М.П.

Выписка из Единого государственного реестра недвижимости об объекте недвижимости

Сведения о частях земельного участка

Земельный участок			
(вид объекта недвижимости)			
Лист № ___ Раздела 4.2	Всего листов раздела 4.2 : ___	Всего разделов: ___	Всего листов выписки: ___
19.01.2021 № 99/2021/370718429			
Кадастровый номер:		47:16:0000000:372	

Номер точки	Координаты, м		Описание закрепления на местности	Средняя квадратическая погрешность определения координат характерных точек границы части земельного участка, м
	X	Y		
1	2	3	4	5
30	432768.32	2257455.89	данные отсутствуют	данные отсутствуют
31	432758.9	2257456.94	данные отсутствуют	данные отсутствуют
31	432758.9	2257456.94	данные отсутствуют	данные отсутствуют
32	432750.24	2257454.01	данные отсутствуют	данные отсутствуют
32	432750.24	2257454.01	данные отсутствуют	данные отсутствуют
33	432750.35	2257453.86	данные отсутствуют	данные отсутствуют
33	432750.35	2257453.86	данные отсутствуют	данные отсутствуют
34	432759.33	2257452.86	данные отсутствуют	данные отсутствуют
34	432759.33	2257452.86	данные отсутствуют	данные отсутствуют
35	432742.64	2257447.23	данные отсутствуют	данные отсутствуют
35	432742.64	2257447.23	данные отсутствуют	данные отсутствуют
36	432746.68	2257448.6	данные отсутствуют	данные отсутствуют
36	432746.68	2257448.6	данные отсутствуют	данные отсутствуют
37	432746.52	2257452.76	данные отсутствуют	данные отсутствуют
37	432746.52	2257452.76	данные отсутствуют	данные отсутствуют
38	432742.47	2257451.4	данные отсутствуют	данные отсутствуют
38	432742.47	2257451.4	данные отсутствуют	данные отсутствуют
Государственный регистратор				ФГИС ЕГРН
полное наименование должности			подпись	инициалы, фамилия

М.П.

Выписка из Единого государственного реестра недвижимости об объекте недвижимости

Сведения о частях земельного участка

Земельный участок			
(вид объекта недвижимости)			
Лист № ___ Раздела 4.2	Всего листов раздела 4.2 : ___	Всего разделов: ___	Всего листов выписки: ___
19.01.2021 № 99/2021/370718429			
Кадастровый номер:		47:16:0000000:372	

Номер точки	Координаты, м		Описание закрепления на местности	Средняя квадратическая погрешность определения координат характерных точек границы части земельного участка, м
	X	Y		
1	2	3	4	5
39	432646.76	2257460.07	данные отсутствуют	данные отсутствуют
39	432646.76	2257460.07	данные отсутствуют	данные отсутствуют
40	432650.74	2257463.03	данные отсутствуют	данные отсутствуют
40	432650.74	2257463.03	данные отсутствуют	данные отсутствуют
41	432644.16	2257463.31	данные отсутствуют	данные отсутствуют
41	432644.16	2257463.31	данные отсутствуют	данные отсутствуют
42	432630.54	2257453.05	данные отсутствуют	данные отсутствуют
42	432630.54	2257453.05	данные отсутствуют	данные отсутствуют
43	432620.81	2257354.5	данные отсутствуют	данные отсутствуют
43	432620.81	2257354.5	данные отсутствуют	данные отсутствуют
44	432621.26	2257354.62	данные отсутствуют	данные отсутствуют
44	432621.26	2257354.62	данные отсутствуют	данные отсутствуют
45	432613.56	2257382.51	данные отсутствуют	данные отсутствуют
45	432613.56	2257382.51	данные отсутствуют	данные отсутствуют
46	432602.88	2257423.75	данные отсутствуют	данные отсутствуют
46	432602.88	2257423.75	данные отсутствуют	данные отсутствуют
47	432606.24	2257426.77	данные отсутствуют	данные отсутствуют
Государственный регистратор				ФГИС ЕГРН
полное наименование должности			подпись	инициалы, фамилия

М.П.

Выписка из Единого государственного реестра недвижимости об объекте недвижимости

Сведения о частях земельного участка

Земельный участок			
(вид объекта недвижимости)			
Лист № ___ Раздела 4.2	Всего листов раздела 4.2 : ___	Всего разделов: ___	Всего листов выписки: ___
19.01.2021 № 99/2021/370718429			
Кадастровый номер:		47:16:0000000:372	

Номер точки	Координаты, м		Описание закрепления на местности	Средняя квадратическая погрешность определения координат характерных точек границы части земельного участка, м
	X	Y		
1	2	3	4	5
47	432606.24	2257426.77	данные отсутствуют	данные отсутствуют
48	432605.11	2257431.15	данные отсутствуют	данные отсутствуют
48	432605.11	2257431.15	данные отсутствуют	данные отсутствуют
49	432601.75	2257428.12	данные отсутствуют	данные отсутствуют
49	432601.75	2257428.12	данные отсутствуют	данные отсутствуют
50	432908.6	2257411.79	данные отсутствуют	данные отсутствуют
50	432908.6	2257411.79	данные отсутствуют	данные отсутствуют
51	432902.68	2257419.98	данные отсутствуют	данные отсутствуют
51	432902.68	2257419.98	данные отсутствуют	данные отсутствуют
52	432904.89	2257410.05	данные отсутствуют	данные отсутствуют
52	432904.89	2257410.05	данные отсутствуют	данные отсутствуют
53	432910.81	2257401.87	данные отсутствуют	данные отсутствуют
53	432910.81	2257401.87	данные отсутствуют	данные отсутствуют
54	433072.71	2257300.68	данные отсутствуют	данные отсутствуют
54	433072.71	2257300.68	данные отсутствуют	данные отсутствуют
55	433073.68	2257305.77	данные отсутствуют	данные отсутствуют
55	433073.68	2257305.77	данные отсутствуют	данные отсутствуют
Государственный регистратор				ФГИС ЕГРН
полное наименование должности			подпись	инициалы, фамилия

М.П.

Выписка из Единого государственного реестра недвижимости об объекте недвижимости

Сведения о частях земельного участка

Земельный участок			
(вид объекта недвижимости)			
Лист № ___ Раздела 4.2	Всего листов раздела 4.2 : ___	Всего разделов: ___	Всего листов выписки: ___
19.01.2021 № 99/2021/370718429			
Кадастровый номер:		47:16:0000000:372	

Номер точки	Координаты, м		Описание закрепления на местности	Средняя квадратическая погрешность определения координат характерных точек границы части земельного участка, м
	X	Y		
1	2	3	4	5
56	433068.65	2257302.51	данные отсутствуют	данные отсутствуют
56	433068.65	2257302.51	данные отсутствуют	данные отсутствуют
57	433067.64	2257297.42	данные отсутствуют	данные отсутствуют
57	433067.64	2257297.42	данные отсутствуют	данные отсутствуют

Государственный регистратор		ФГИС ЕГРН
полное наименование должности	подпись	инициалы, фамилия

М.П.

Выписка из Единого государственного реестра недвижимости об объекте недвижимости
Сведения о частях земельного участка

Земельный участок				
<small>(вид объекта недвижимости)</small>				
Лист № ___ Раздела 4.2		Всего листов раздела 4.2 : ___		Всего разделов: ___
Всего листов выписки: ___				
19.01.2021 № 99/2021/370718429				
Кадастровый номер:			47:16:0000000:372	
Сведения о характерных точках границы части (частей) земельного участка				
Учетный номер части: 5				
Система координат: Зона №				
Номер точки	Координаты, м		Описание закрепления на местности	Средняя квадратическая погрешность определения координат характерных точек границы части земельного участка, м
	X	Y		
1	2	3	4	5
1	432657.87	2257192.59	данные отсутствуют	данные отсутствуют
1	432657.87	2257192.59	данные отсутствуют	данные отсутствуют
2	432647.17	2257263.51	данные отсутствуют	данные отсутствуют
2	432647.17	2257263.51	данные отсутствуют	данные отсутствуют
3	432645.54	2257263.19	данные отсутствуют	данные отсутствуют
3	432645.54	2257263.19	данные отсутствуют	данные отсутствуют
4	432656.32	2257192.49	данные отсутствуют	данные отсутствуют
4	432656.32	2257192.49	данные отсутствуют	данные отсутствуют
5	432634.76	2257148.01	данные отсутствуют	данные отсутствуют
5	432634.76	2257148.01	данные отсутствуют	данные отсутствуют
6	432634.93	2257152.05	данные отсутствуют	данные отсутствуют
6	432634.93	2257152.05	данные отсутствуют	данные отсутствуют
7	432630.9	2257151.51	данные отсутствуют	данные отсутствуют
7	432630.9	2257151.51	данные отсутствуют	данные отсутствуют
8	432630.73	2257147.47	данные отсутствуют	данные отсутствуют
8	432630.73	2257147.47	данные отсутствуют	данные отсутствуют
Государственный регистратор			ФГИС ЕГРН	
полное наименование должности			подпись	
			инициалы, фамилия	

М.П.

Выписка из Единого государственного реестра недвижимости об объекте недвижимости

Сведения о частях земельного участка

Земельный участок			
(вид объекта недвижимости)			
Лист № ___ Раздела 4.2	Всего листов раздела 4.2 : ___	Всего разделов: ___	Всего листов выписки: ___
19.01.2021 № 99/2021/370718429			
Кадастровый номер:		47:16:0000000:372	

Номер точки	Координаты, м		Описание закрепления на местности	Средняя квадратическая погрешность определения координат характерных точек границы части земельного участка, м
	X	Y		
1	2	3	4	5
9	432992.85	2257249.29	данные отсутствуют	данные отсутствуют
9	432992.85	2257249.29	данные отсутствуют	данные отсутствуют
10	432993.9	2257249.97	данные отсутствуют	данные отсутствуют
10	432993.9	2257249.97	данные отсутствуют	данные отсутствуют
11	432988.22	2257258.01	данные отсутствуют	данные отсутствуют
11	432988.22	2257258.01	данные отсутствуют	данные отсутствуют
12	432984.39	2257275.52	данные отсутствуют	данные отсутствуют
12	432984.39	2257275.52	данные отсутствуют	данные отсутствуют
13	432976.87	2257287.71	данные отсутствуют	данные отсутствуют
13	432976.87	2257287.71	данные отсутствуют	данные отсутствуют
14	432951.86	2257346.7	данные отсутствуют	данные отсутствуют
14	432951.86	2257346.7	данные отсутствуют	данные отсутствуют
15	432947.4	2257346.27	данные отсутствуют	данные отсутствуют
15	432947.4	2257346.27	данные отсутствуют	данные отсутствуют
16	432949.64	2257336.02	данные отсутствуют	данные отсутствуют
16	432949.64	2257336.02	данные отсутствуют	данные отсутствуют
17	432969.91	2257284.11	данные отсутствуют	данные отсутствуют
Государственный регистратор				ФГИС ЕГРН
полное наименование должности			подпись	инициалы, фамилия

М.П.

Выписка из Единого государственного реестра недвижимости об объекте недвижимости

Сведения о частях земельного участка

Земельный участок			
(вид объекта недвижимости)			
Лист № ___ Раздела 4.2	Всего листов раздела 4.2 : ___	Всего разделов: ___	Всего листов выписки: ___
19.01.2021 № 99/2021/370718429			
Кадастровый номер:		47:16:0000000:372	

Номер точки	Координаты, м		Описание закрепления на местности	Средняя квадратическая погрешность определения координат характерных точек границы части земельного участка, м
	X	Y		
1	2	3	4	5
17	432969.91	2257284.11	данные отсутствуют	данные отсутствуют
18	432602.04	2257427.01	данные отсутствуют	данные отсутствуют
18	432602.04	2257427.01	данные отсутствуют	данные отсутствуют
19	432605.6	2257429.27	данные отсутствуют	данные отсутствуют
19	432605.6	2257429.27	данные отсутствуют	данные отсутствуют
20	432602.58	2257440.95	данные отсутствуют	данные отсутствуют
20	432602.58	2257440.95	данные отсутствуют	данные отсутствуют
20	432602.58	2257440.95	данные отсутствуют	данные отсутствуют
20	432602.58	2257440.95	данные отсутствуют	данные отсутствуют
21	432647.66	2257460.46	данные отсутствуют	данные отсутствуют
21	432647.66	2257460.46	данные отсутствуют	данные отсутствуют
22	432649.98	2257457.53	данные отсутствуют	данные отсутствуют
22	432649.98	2257457.53	данные отсутствуют	данные отсутствуют
23	432653.37	2257459.69	данные отсутствуют	данные отсутствуют
23	432653.37	2257459.69	данные отсутствуют	данные отсутствуют
24	432648.9	2257465.36	данные отсутствуют	данные отсутствуют
24	432648.9	2257465.36	данные отсутствуют	данные отсутствуют
Государственный регистратор				ФГИС ЕГРН
полное наименование должности			подпись	инициалы, фамилия

М.П.

Выписка из Единого государственного реестра недвижимости об объекте недвижимости

Сведения о частях земельного участка

Земельный участок			
(вид объекта недвижимости)			
Лист № ___ Раздела 4.2	Всего листов раздела 4.2 : ___	Всего разделов: ___	Всего листов выписки: ___
19.01.2021 № 99/2021/370718429			
Кадастровый номер:		47:16:0000000:372	

Номер точки	Координаты, м		Описание закрепления на местности	Средняя квадратическая погрешность определения координат характерных точек границы части земельного участка, м
	X	Y		
1	2	3	4	5
24	432648.9	2257465.36	данные отсутствуют	данные отсутствуют
24	432648.9	2257465.36	данные отсутствуют	данные отсутствуют
24	432648.9	2257465.36	данные отсутствуют	данные отсутствуют
24	432648.9	2257465.36	данные отсутствуют	данные отсутствуют
25	432597.83	2257443.27	данные отсутствуют	данные отсутствуют
25	432597.83	2257443.27	данные отсутствуют	данные отсутствуют
25	432597.83	2257443.27	данные отсутствуют	данные отсутствуют
25	432597.83	2257443.27	данные отсутствуют	данные отсутствуют
26	432601.65	2257428.5	данные отсутствуют	данные отсутствуют
26	432601.65	2257428.5	данные отсутствуют	данные отсутствуют
27	432605.14	2257431.05	данные отсутствуют	данные отсутствуют
27	432605.14	2257431.05	данные отсутствуют	данные отсутствуют
28	432641.7	2257457.88	данные отсутствуют	данные отсутствуют
28	432641.7	2257457.88	данные отсутствуют	данные отсутствуют
29	432650	2257463.97	данные отсутствуют	данные отсутствуют
29	432650	2257463.97	данные отсутствуют	данные отсутствуют
30	432768.32	2257455.89	данные отсутствуют	данные отсутствуют
Государственный регистратор				ФГИС ЕГРН
полное наименование должности			подпись	инициалы, фамилия

М.П.

Выписка из Единого государственного реестра недвижимости об объекте недвижимости

Сведения о частях земельного участка

Земельный участок			
(вид объекта недвижимости)			
Лист № ___ Раздела 4.2	Всего листов раздела 4.2 : ___	Всего разделов: ___	Всего листов выписки: ___
19.01.2021 № 99/2021/370718429			
Кадастровый номер:		47:16:0000000:372	

Номер точки	Координаты, м		Описание закрепления на местности	Средняя квадратическая погрешность определения координат характерных точек границы части земельного участка, м
	X	Y		
1	2	3	4	5
30	432768.32	2257455.89	данные отсутствуют	данные отсутствуют
31	432758.9	2257456.94	данные отсутствуют	данные отсутствуют
31	432758.9	2257456.94	данные отсутствуют	данные отсутствуют
32	432750.24	2257454.01	данные отсутствуют	данные отсутствуют
32	432750.24	2257454.01	данные отсутствуют	данные отсутствуют
33	432750.35	2257453.86	данные отсутствуют	данные отсутствуют
33	432750.35	2257453.86	данные отсутствуют	данные отсутствуют
34	432759.33	2257452.86	данные отсутствуют	данные отсутствуют
34	432759.33	2257452.86	данные отсутствуют	данные отсутствуют
35	432742.64	2257447.23	данные отсутствуют	данные отсутствуют
35	432742.64	2257447.23	данные отсутствуют	данные отсутствуют
36	432746.68	2257448.6	данные отсутствуют	данные отсутствуют
36	432746.68	2257448.6	данные отсутствуют	данные отсутствуют
37	432746.52	2257452.76	данные отсутствуют	данные отсутствуют
37	432746.52	2257452.76	данные отсутствуют	данные отсутствуют
38	432742.47	2257451.4	данные отсутствуют	данные отсутствуют
38	432742.47	2257451.4	данные отсутствуют	данные отсутствуют
Государственный регистратор				ФГИС ЕГРН
полное наименование должности			подпись	инициалы, фамилия

М.П.

Выписка из Единого государственного реестра недвижимости об объекте недвижимости

Сведения о частях земельного участка

Земельный участок			
(вид объекта недвижимости)			
Лист № ___ Раздела 4.2	Всего листов раздела 4.2 : ___	Всего разделов: ___	Всего листов выписки: ___
19.01.2021 № 99/2021/370718429			
Кадастровый номер:		47:16:0000000:372	

Номер точки	Координаты, м		Описание закрепления на местности	Средняя квадратическая погрешность определения координат характерных точек границы части земельного участка, м
	X	Y		
1	2	3	4	5
39	432646.76	2257460.07	данные отсутствуют	данные отсутствуют
39	432646.76	2257460.07	данные отсутствуют	данные отсутствуют
40	432650.74	2257463.03	данные отсутствуют	данные отсутствуют
40	432650.74	2257463.03	данные отсутствуют	данные отсутствуют
41	432644.16	2257463.31	данные отсутствуют	данные отсутствуют
41	432644.16	2257463.31	данные отсутствуют	данные отсутствуют
42	432630.54	2257453.05	данные отсутствуют	данные отсутствуют
42	432630.54	2257453.05	данные отсутствуют	данные отсутствуют
43	432620.81	2257354.5	данные отсутствуют	данные отсутствуют
43	432620.81	2257354.5	данные отсутствуют	данные отсутствуют
44	432621.26	2257354.62	данные отсутствуют	данные отсутствуют
44	432621.26	2257354.62	данные отсутствуют	данные отсутствуют
45	432613.56	2257382.51	данные отсутствуют	данные отсутствуют
45	432613.56	2257382.51	данные отсутствуют	данные отсутствуют
46	432602.88	2257423.75	данные отсутствуют	данные отсутствуют
46	432602.88	2257423.75	данные отсутствуют	данные отсутствуют
47	432606.24	2257426.77	данные отсутствуют	данные отсутствуют
Государственный регистратор				ФГИС ЕГРН
полное наименование должности			подпись	инициалы, фамилия

М.П.

Выписка из Единого государственного реестра недвижимости об объекте недвижимости

Сведения о частях земельного участка

Земельный участок			
(вид объекта недвижимости)			
Лист № ___ Раздела 4.2	Всего листов раздела 4.2 : ___	Всего разделов: ___	Всего листов выписки: ___
19.01.2021 № 99/2021/370718429			
Кадастровый номер:		47:16:0000000:372	

Номер точки	Координаты, м		Описание закрепления на местности	Средняя квадратическая погрешность определения координат характерных точек границы части земельного участка, м
	X	Y		
1	2	3	4	5
47	432606.24	2257426.77	данные отсутствуют	данные отсутствуют
48	432605.11	2257431.15	данные отсутствуют	данные отсутствуют
48	432605.11	2257431.15	данные отсутствуют	данные отсутствуют
49	432601.75	2257428.12	данные отсутствуют	данные отсутствуют
49	432601.75	2257428.12	данные отсутствуют	данные отсутствуют
50	432908.6	2257411.79	данные отсутствуют	данные отсутствуют
50	432908.6	2257411.79	данные отсутствуют	данные отсутствуют
51	432902.68	2257419.98	данные отсутствуют	данные отсутствуют
51	432902.68	2257419.98	данные отсутствуют	данные отсутствуют
52	432904.89	2257410.05	данные отсутствуют	данные отсутствуют
52	432904.89	2257410.05	данные отсутствуют	данные отсутствуют
53	432910.81	2257401.87	данные отсутствуют	данные отсутствуют
53	432910.81	2257401.87	данные отсутствуют	данные отсутствуют
54	433072.71	2257300.68	данные отсутствуют	данные отсутствуют
54	433072.71	2257300.68	данные отсутствуют	данные отсутствуют
55	433073.68	2257305.77	данные отсутствуют	данные отсутствуют
55	433073.68	2257305.77	данные отсутствуют	данные отсутствуют
Государственный регистратор				ФГИС ЕГРН
полное наименование должности			подпись	инициалы, фамилия

М.П.

Выписка из Единого государственного реестра недвижимости об объекте недвижимости

Сведения о частях земельного участка

Земельный участок			
(вид объекта недвижимости)			
Лист № __ Раздела 4.2	Всего листов раздела 4.2 : __	Всего разделов: __	Всего листов выписки: __
19.01.2021 № 99/2021/370718429			
Кадастровый номер:		47:16:0000000:372	

Номер точки	Координаты, м		Описание закрепления на местности	Средняя квадратическая погрешность определения координат характерных точек границы части земельного участка, м
	X	Y		
1	2	3	4	5
56	433068.65	2257302.51	данные отсутствуют	данные отсутствуют
56	433068.65	2257302.51	данные отсутствуют	данные отсутствуют
57	433067.64	2257297.42	данные отсутствуют	данные отсутствуют
57	433067.64	2257297.42	данные отсутствуют	данные отсутствуют

Государственный регистратор		ФГИС ЕГРН
полное наименование должности	подпись	инициалы, фамилия

М.П.

Выписка из Единого государственного реестра недвижимости об объекте недвижимости
Сведения о частях земельного участка

Земельный участок				
<small>(вид объекта недвижимости)</small>				
Лист № ___ Раздела 4.2		Всего листов раздела 4.2 : ___		Всего разделов: ___
Всего листов выписки: ___				
19.01.2021 № 99/2021/370718429				
Кадастровый номер:			47:16:0000000:372	
Сведения о характерных точках границы части (частей) земельного участка				
Учетный номер части: 6				
Система координат: Местная 167				
Зона №				
Номер точки	Координаты, м		Описание закрепления на местности	Средняя квадратическая погрешность определения координат характерных точек границы части земельного участка, м
	X	Y		
1	2	3	4	5
1	432657.87	2257192.59	данные отсутствуют	данные отсутствуют
1	432657.87	2257192.59	данные отсутствуют	данные отсутствуют
2	432647.17	2257263.51	данные отсутствуют	данные отсутствуют
2	432647.17	2257263.51	данные отсутствуют	данные отсутствуют
3	432645.54	2257263.19	данные отсутствуют	данные отсутствуют
3	432645.54	2257263.19	данные отсутствуют	данные отсутствуют
4	432656.32	2257192.49	данные отсутствуют	данные отсутствуют
4	432656.32	2257192.49	данные отсутствуют	данные отсутствуют
5	432634.76	2257148.01	данные отсутствуют	данные отсутствуют
5	432634.76	2257148.01	данные отсутствуют	данные отсутствуют
6	432634.93	2257152.05	данные отсутствуют	данные отсутствуют
6	432634.93	2257152.05	данные отсутствуют	данные отсутствуют
7	432630.9	2257151.51	данные отсутствуют	данные отсутствуют
7	432630.9	2257151.51	данные отсутствуют	данные отсутствуют
8	432630.73	2257147.47	данные отсутствуют	данные отсутствуют
8	432630.73	2257147.47	данные отсутствуют	данные отсутствуют
Государственный регистратор			ФГИС ЕГРН	
полное наименование должности			подпись	
			инициалы, фамилия	

М.П.

Выписка из Единого государственного реестра недвижимости об объекте недвижимости
Сведения о частях земельного участка

Земельный участок			
<small>(вид объекта недвижимости)</small>			
Лист № ___ Раздела 4.2	Всего листов раздела 4.2 : ___	Всего разделов: ___	Всего листов выписки: ___
19.01.2021 № 99/2021/370718429			
Кадастровый номер:		47:16:0000000:372	

Номер точки	Координаты, м		Описание закрепления на местности	Средняя квадратическая погрешность определения координат характерных точек границы части земельного участка, м
	X	Y		
1	2	3	4	5
9	432992.85	2257249.29	данные отсутствуют	данные отсутствуют
9	432992.85	2257249.29	данные отсутствуют	данные отсутствуют
10	432993.9	2257249.97	данные отсутствуют	данные отсутствуют
10	432993.9	2257249.97	данные отсутствуют	данные отсутствуют
11	432988.22	2257258.01	данные отсутствуют	данные отсутствуют
11	432988.22	2257258.01	данные отсутствуют	данные отсутствуют
12	432984.39	2257275.52	данные отсутствуют	данные отсутствуют
12	432984.39	2257275.52	данные отсутствуют	данные отсутствуют
13	432976.87	2257287.71	данные отсутствуют	данные отсутствуют
13	432976.87	2257287.71	данные отсутствуют	данные отсутствуют
14	432951.86	2257346.7	данные отсутствуют	данные отсутствуют
14	432951.86	2257346.7	данные отсутствуют	данные отсутствуют
15	432947.4	2257346.27	данные отсутствуют	данные отсутствуют
15	432947.4	2257346.27	данные отсутствуют	данные отсутствуют
16	432949.64	2257336.02	данные отсутствуют	данные отсутствуют
16	432949.64	2257336.02	данные отсутствуют	данные отсутствуют
17	432969.91	2257284.11	данные отсутствуют	данные отсутствуют
Государственный регистратор				ФГИС ЕГРН
полное наименование должности			подпись	инициалы, фамилия

М.П.

Выписка из Единого государственного реестра недвижимости об объекте недвижимости

Сведения о частях земельного участка

Земельный участок			
(вид объекта недвижимости)			
Лист № __ Раздела 4.2	Всего листов раздела 4.2 : __	Всего разделов: __	Всего листов выписки: __
19.01.2021 № 99/2021/370718429			
Кадастровый номер:		47:16:0000000:372	

Номер точки	Координаты, м		Описание закрепления на местности	Средняя квадратическая погрешность определения координат характерных точек границы части земельного участка, м
	X	Y		
1	2	3	4	5
17	432969.91	2257284.11	данные отсутствуют	данные отсутствуют
18	432602.04	2257427.01	данные отсутствуют	данные отсутствуют
18	432602.04	2257427.01	данные отсутствуют	данные отсутствуют
19	432605.6	2257429.27	данные отсутствуют	данные отсутствуют
19	432605.6	2257429.27	данные отсутствуют	данные отсутствуют
20	432602.58	2257440.95	данные отсутствуют	данные отсутствуют
20	432602.58	2257440.95	данные отсутствуют	данные отсутствуют
20	432602.58	2257440.95	данные отсутствуют	данные отсутствуют
20	432602.58	2257440.95	данные отсутствуют	данные отсутствуют
21	432647.66	2257460.46	данные отсутствуют	данные отсутствуют
21	432647.66	2257460.46	данные отсутствуют	данные отсутствуют
22	432649.98	2257457.53	данные отсутствуют	данные отсутствуют
22	432649.98	2257457.53	данные отсутствуют	данные отсутствуют
23	432653.37	2257459.69	данные отсутствуют	данные отсутствуют
23	432653.37	2257459.69	данные отсутствуют	данные отсутствуют
24	432648.9	2257465.36	данные отсутствуют	данные отсутствуют
24	432648.9	2257465.36	данные отсутствуют	данные отсутствуют

Государственный регистратор		ФГИС ЕГРН
полное наименование должности	подпись	инициалы, фамилия

М.П.

Выписка из Единого государственного реестра недвижимости об объекте недвижимости

Сведения о частях земельного участка

Земельный участок			
(вид объекта недвижимости)			
Лист № ___ Раздела 4.2	Всего листов раздела 4.2 : ___	Всего разделов: ___	Всего листов выписки: ___
19.01.2021 № 99/2021/370718429			
Кадастровый номер:		47:16:0000000:372	

Номер точки	Координаты, м		Описание закрепления на местности	Средняя квадратическая погрешность определения координат характерных точек границы части земельного участка, м
	X	Y		
1	2	3	4	5
24	432648.9	2257465.36	данные отсутствуют	данные отсутствуют
24	432648.9	2257465.36	данные отсутствуют	данные отсутствуют
24	432648.9	2257465.36	данные отсутствуют	данные отсутствуют
24	432648.9	2257465.36	данные отсутствуют	данные отсутствуют
25	432597.83	2257443.27	данные отсутствуют	данные отсутствуют
25	432597.83	2257443.27	данные отсутствуют	данные отсутствуют
25	432597.83	2257443.27	данные отсутствуют	данные отсутствуют
25	432597.83	2257443.27	данные отсутствуют	данные отсутствуют
26	432601.65	2257428.5	данные отсутствуют	данные отсутствуют
26	432601.65	2257428.5	данные отсутствуют	данные отсутствуют
27	432605.14	2257431.05	данные отсутствуют	данные отсутствуют
27	432605.14	2257431.05	данные отсутствуют	данные отсутствуют
28	432641.7	2257457.88	данные отсутствуют	данные отсутствуют
28	432641.7	2257457.88	данные отсутствуют	данные отсутствуют
29	432650	2257463.97	данные отсутствуют	данные отсутствуют
29	432650	2257463.97	данные отсутствуют	данные отсутствуют
30	432768.32	2257455.89	данные отсутствуют	данные отсутствуют
Государственный регистратор				ФГИС ЕГРН
полное наименование должности			подпись	инициалы, фамилия

М.П.

Выписка из Единого государственного реестра недвижимости об объекте недвижимости

Сведения о частях земельного участка

Земельный участок			
(вид объекта недвижимости)			
Лист № ___ Раздела 4.2	Всего листов раздела 4.2 : ___	Всего разделов: ___	Всего листов выписки: ___
19.01.2021 № 99/2021/370718429			
Кадастровый номер:		47:16:0000000:372	

Номер точки	Координаты, м		Описание закрепления на местности	Средняя квадратическая погрешность определения координат характерных точек границы части земельного участка, м
	X	Y		
1	2	3	4	5
30	432768.32	2257455.89	данные отсутствуют	данные отсутствуют
31	432758.9	2257456.94	данные отсутствуют	данные отсутствуют
31	432758.9	2257456.94	данные отсутствуют	данные отсутствуют
32	432750.24	2257454.01	данные отсутствуют	данные отсутствуют
32	432750.24	2257454.01	данные отсутствуют	данные отсутствуют
33	432750.35	2257453.86	данные отсутствуют	данные отсутствуют
33	432750.35	2257453.86	данные отсутствуют	данные отсутствуют
34	432759.33	2257452.86	данные отсутствуют	данные отсутствуют
34	432759.33	2257452.86	данные отсутствуют	данные отсутствуют
35	432742.64	2257447.23	данные отсутствуют	данные отсутствуют
35	432742.64	2257447.23	данные отсутствуют	данные отсутствуют
36	432746.68	2257448.6	данные отсутствуют	данные отсутствуют
36	432746.68	2257448.6	данные отсутствуют	данные отсутствуют
37	432746.52	2257452.76	данные отсутствуют	данные отсутствуют
37	432746.52	2257452.76	данные отсутствуют	данные отсутствуют
38	432742.47	2257451.4	данные отсутствуют	данные отсутствуют
38	432742.47	2257451.4	данные отсутствуют	данные отсутствуют
Государственный регистратор				ФГИС ЕГРН
полное наименование должности			подпись	инициалы, фамилия

М.П.

Выписка из Единого государственного реестра недвижимости об объекте недвижимости

Сведения о частях земельного участка

Земельный участок			
(вид объекта недвижимости)			
Лист № ___ Раздела 4.2	Всего листов раздела 4.2 : ___	Всего разделов: ___	Всего листов выписки: ___
19.01.2021 № 99/2021/370718429			
Кадастровый номер:		47:16:0000000:372	

Номер точки	Координаты, м		Описание закрепления на местности	Средняя квадратическая погрешность определения координат характерных точек границы части земельного участка, м
	X	Y		
1	2	3	4	5
39	432646.76	2257460.07	данные отсутствуют	данные отсутствуют
39	432646.76	2257460.07	данные отсутствуют	данные отсутствуют
40	432650.74	2257463.03	данные отсутствуют	данные отсутствуют
40	432650.74	2257463.03	данные отсутствуют	данные отсутствуют
41	432644.16	2257463.31	данные отсутствуют	данные отсутствуют
41	432644.16	2257463.31	данные отсутствуют	данные отсутствуют
42	432630.54	2257453.05	данные отсутствуют	данные отсутствуют
42	432630.54	2257453.05	данные отсутствуют	данные отсутствуют
43	432620.81	2257354.5	данные отсутствуют	данные отсутствуют
43	432620.81	2257354.5	данные отсутствуют	данные отсутствуют
44	432621.26	2257354.62	данные отсутствуют	данные отсутствуют
44	432621.26	2257354.62	данные отсутствуют	данные отсутствуют
45	432613.56	2257382.51	данные отсутствуют	данные отсутствуют
45	432613.56	2257382.51	данные отсутствуют	данные отсутствуют
46	432602.88	2257423.75	данные отсутствуют	данные отсутствуют
46	432602.88	2257423.75	данные отсутствуют	данные отсутствуют
47	432606.24	2257426.77	данные отсутствуют	данные отсутствуют
Государственный регистратор				ФГИС ЕГРН
полное наименование должности			подпись	инициалы, фамилия

М.П.

Выписка из Единого государственного реестра недвижимости об объекте недвижимости

Сведения о частях земельного участка

Земельный участок			
(вид объекта недвижимости)			
Лист № __ Раздела 4.2	Всего листов раздела 4.2 : __	Всего разделов: __	Всего листов выписки: __
19.01.2021 № 99/2021/370718429			
Кадастровый номер:		47:16:0000000:372	

Номер точки	Координаты, м		Описание закрепления на местности	Средняя квадратическая погрешность определения координат характерных точек границы части земельного участка, м
	X	Y		
1	2	3	4	5
47	432606.24	2257426.77	данные отсутствуют	данные отсутствуют
48	432605.11	2257431.15	данные отсутствуют	данные отсутствуют
48	432605.11	2257431.15	данные отсутствуют	данные отсутствуют
49	432601.75	2257428.12	данные отсутствуют	данные отсутствуют
49	432601.75	2257428.12	данные отсутствуют	данные отсутствуют
50	432908.6	2257411.79	данные отсутствуют	данные отсутствуют
50	432908.6	2257411.79	данные отсутствуют	данные отсутствуют
51	432902.68	2257419.98	данные отсутствуют	данные отсутствуют
51	432902.68	2257419.98	данные отсутствуют	данные отсутствуют
52	432904.89	2257410.05	данные отсутствуют	данные отсутствуют
52	432904.89	2257410.05	данные отсутствуют	данные отсутствуют
53	432910.81	2257401.87	данные отсутствуют	данные отсутствуют
53	432910.81	2257401.87	данные отсутствуют	данные отсутствуют
54	433072.71	2257300.68	данные отсутствуют	данные отсутствуют
54	433072.71	2257300.68	данные отсутствуют	данные отсутствуют
55	433073.68	2257305.77	данные отсутствуют	данные отсутствуют
55	433073.68	2257305.77	данные отсутствуют	данные отсутствуют
Государственный регистратор				ФГИС ЕГРН
полное наименование должности			подпись	инициалы, фамилия

М.П.

Выписка из Единого государственного реестра недвижимости об объекте недвижимости

Сведения о частях земельного участка

Земельный участок			
(вид объекта недвижимости)			
Лист № ___ Раздела 4.2	Всего листов раздела 4.2 : ___	Всего разделов: ___	Всего листов выписки: ___
19.01.2021 № 99/2021/370718429			
Кадастровый номер:		47:16:0000000:372	

Номер точки	Координаты, м		Описание закрепления на местности	Средняя квадратическая погрешность определения координат характерных точек границы части земельного участка, м
	X	Y		
1	2	3	4	5
56	433068.65	2257302.51	данные отсутствуют	данные отсутствуют
56	433068.65	2257302.51	данные отсутствуют	данные отсутствуют
57	433067.64	2257297.42	данные отсутствуют	данные отсутствуют
57	433067.64	2257297.42	данные отсутствуют	данные отсутствуют

Государственный регистратор		ФГИС ЕГРН
полное наименование должности	подпись	инициалы, фамилия

М.П.

Выписка из Единого государственного реестра недвижимости об объекте недвижимости
Сведения о частях земельного участка

Земельный участок				
<small>(вид объекта недвижимости)</small>				
Лист № ___ Раздела 4.2		Всего листов раздела 4.2 : ___		Всего разделов: ___
Всего листов выписки: ___				
19.01.2021 № 99/2021/370718429				
Кадастровый номер:			47:16:0000000:372	
Сведения о характерных точках границы части (частей) земельного участка				
Учетный номер части: 6				
Система координат: Местная 167				
Зона №				
Номер точки	Координаты, м		Описание закрепления на местности	Средняя квадратическая погрешность определения координат характерных точек границы части земельного участка, м
	X	Y		
1	2	3	4	5
1	432657.87	2257192.59	данные отсутствуют	данные отсутствуют
1	432657.87	2257192.59	данные отсутствуют	данные отсутствуют
2	432647.17	2257263.51	данные отсутствуют	данные отсутствуют
2	432647.17	2257263.51	данные отсутствуют	данные отсутствуют
3	432645.54	2257263.19	данные отсутствуют	данные отсутствуют
3	432645.54	2257263.19	данные отсутствуют	данные отсутствуют
4	432656.32	2257192.49	данные отсутствуют	данные отсутствуют
4	432656.32	2257192.49	данные отсутствуют	данные отсутствуют
5	432634.76	2257148.01	данные отсутствуют	данные отсутствуют
5	432634.76	2257148.01	данные отсутствуют	данные отсутствуют
6	432634.93	2257152.05	данные отсутствуют	данные отсутствуют
6	432634.93	2257152.05	данные отсутствуют	данные отсутствуют
7	432630.9	2257151.51	данные отсутствуют	данные отсутствуют
7	432630.9	2257151.51	данные отсутствуют	данные отсутствуют
8	432630.73	2257147.47	данные отсутствуют	данные отсутствуют
8	432630.73	2257147.47	данные отсутствуют	данные отсутствуют
Государственный регистратор			ФГИС ЕГРН	
полное наименование должности			подпись	
			инициалы, фамилия	

М.П.

Выписка из Единого государственного реестра недвижимости об объекте недвижимости
Сведения о частях земельного участка

Земельный участок			
<small>(вид объекта недвижимости)</small>			
Лист № ___ Раздела 4.2	Всего листов раздела 4.2 : ___	Всего разделов: ___	Всего листов выписки: ___
19.01.2021 № 99/2021/370718429			
Кадастровый номер:		47:16:0000000:372	

Номер точки	Координаты, м		Описание закрепления на местности	Средняя квадратическая погрешность определения координат характерных точек границы части земельного участка, м
	X	Y		
1	2	3	4	5
9	432992.85	2257249.29	данные отсутствуют	данные отсутствуют
9	432992.85	2257249.29	данные отсутствуют	данные отсутствуют
10	432993.9	2257249.97	данные отсутствуют	данные отсутствуют
10	432993.9	2257249.97	данные отсутствуют	данные отсутствуют
11	432988.22	2257258.01	данные отсутствуют	данные отсутствуют
11	432988.22	2257258.01	данные отсутствуют	данные отсутствуют
12	432984.39	2257275.52	данные отсутствуют	данные отсутствуют
12	432984.39	2257275.52	данные отсутствуют	данные отсутствуют
13	432976.87	2257287.71	данные отсутствуют	данные отсутствуют
13	432976.87	2257287.71	данные отсутствуют	данные отсутствуют
14	432951.86	2257346.7	данные отсутствуют	данные отсутствуют
14	432951.86	2257346.7	данные отсутствуют	данные отсутствуют
15	432947.4	2257346.27	данные отсутствуют	данные отсутствуют
15	432947.4	2257346.27	данные отсутствуют	данные отсутствуют
16	432949.64	2257336.02	данные отсутствуют	данные отсутствуют
16	432949.64	2257336.02	данные отсутствуют	данные отсутствуют
17	432969.91	2257284.11	данные отсутствуют	данные отсутствуют
Государственный регистратор				ФГИС ЕГРН
полное наименование должности			подпись	инициалы, фамилия

М.П.

Выписка из Единого государственного реестра недвижимости об объекте недвижимости

Сведения о частях земельного участка

Земельный участок			
(вид объекта недвижимости)			
Лист № __ Раздела 4.2	Всего листов раздела 4.2 : __	Всего разделов: __	Всего листов выписки: __
19.01.2021 № 99/2021/370718429			
Кадастровый номер:		47:16:0000000:372	

Номер точки	Координаты, м		Описание закрепления на местности	Средняя квадратическая погрешность определения координат характерных точек границы части земельного участка, м
	X	Y		
1	2	3	4	5
17	432969.91	2257284.11	данные отсутствуют	данные отсутствуют
18	432602.04	2257427.01	данные отсутствуют	данные отсутствуют
18	432602.04	2257427.01	данные отсутствуют	данные отсутствуют
19	432605.6	2257429.27	данные отсутствуют	данные отсутствуют
19	432605.6	2257429.27	данные отсутствуют	данные отсутствуют
20	432602.58	2257440.95	данные отсутствуют	данные отсутствуют
20	432602.58	2257440.95	данные отсутствуют	данные отсутствуют
20	432602.58	2257440.95	данные отсутствуют	данные отсутствуют
20	432602.58	2257440.95	данные отсутствуют	данные отсутствуют
21	432647.66	2257460.46	данные отсутствуют	данные отсутствуют
21	432647.66	2257460.46	данные отсутствуют	данные отсутствуют
22	432649.98	2257457.53	данные отсутствуют	данные отсутствуют
22	432649.98	2257457.53	данные отсутствуют	данные отсутствуют
23	432653.37	2257459.69	данные отсутствуют	данные отсутствуют
23	432653.37	2257459.69	данные отсутствуют	данные отсутствуют
24	432648.9	2257465.36	данные отсутствуют	данные отсутствуют
24	432648.9	2257465.36	данные отсутствуют	данные отсутствуют
Государственный регистратор				ФГИС ЕГРН
полное наименование должности			подпись	инициалы, фамилия

М.П.

Выписка из Единого государственного реестра недвижимости об объекте недвижимости

Сведения о частях земельного участка

Земельный участок			
(вид объекта недвижимости)			
Лист № ___ Раздела 4.2	Всего листов раздела 4.2 : ___	Всего разделов: ___	Всего листов выписки: ___
19.01.2021 № 99/2021/370718429			
Кадастровый номер:		47:16:0000000:372	

Номер точки	Координаты, м		Описание закрепления на местности	Средняя квадратическая погрешность определения координат характерных точек границы части земельного участка, м
	X	Y		
1	2	3	4	5
24	432648.9	2257465.36	данные отсутствуют	данные отсутствуют
24	432648.9	2257465.36	данные отсутствуют	данные отсутствуют
24	432648.9	2257465.36	данные отсутствуют	данные отсутствуют
24	432648.9	2257465.36	данные отсутствуют	данные отсутствуют
25	432597.83	2257443.27	данные отсутствуют	данные отсутствуют
25	432597.83	2257443.27	данные отсутствуют	данные отсутствуют
25	432597.83	2257443.27	данные отсутствуют	данные отсутствуют
25	432597.83	2257443.27	данные отсутствуют	данные отсутствуют
26	432601.65	2257428.5	данные отсутствуют	данные отсутствуют
26	432601.65	2257428.5	данные отсутствуют	данные отсутствуют
27	432605.14	2257431.05	данные отсутствуют	данные отсутствуют
27	432605.14	2257431.05	данные отсутствуют	данные отсутствуют
28	432641.7	2257457.88	данные отсутствуют	данные отсутствуют
28	432641.7	2257457.88	данные отсутствуют	данные отсутствуют
29	432650	2257463.97	данные отсутствуют	данные отсутствуют
29	432650	2257463.97	данные отсутствуют	данные отсутствуют
30	432768.32	2257455.89	данные отсутствуют	данные отсутствуют
Государственный регистратор				ФГИС ЕГРН
полное наименование должности			подпись	инициалы, фамилия

М.П.

Выписка из Единого государственного реестра недвижимости об объекте недвижимости

Сведения о частях земельного участка

Земельный участок			
(вид объекта недвижимости)			
Лист № ___ Раздела 4.2	Всего листов раздела 4.2 : ___	Всего разделов: ___	Всего листов выписки: ___
19.01.2021 № 99/2021/370718429			
Кадастровый номер:		47:16:0000000:372	

Номер точки	Координаты, м		Описание закрепления на местности	Средняя квадратическая погрешность определения координат характерных точек границы части земельного участка, м
	X	Y		
1	2	3	4	5
30	432768.32	2257455.89	данные отсутствуют	данные отсутствуют
31	432758.9	2257456.94	данные отсутствуют	данные отсутствуют
31	432758.9	2257456.94	данные отсутствуют	данные отсутствуют
32	432750.24	2257454.01	данные отсутствуют	данные отсутствуют
32	432750.24	2257454.01	данные отсутствуют	данные отсутствуют
33	432750.35	2257453.86	данные отсутствуют	данные отсутствуют
33	432750.35	2257453.86	данные отсутствуют	данные отсутствуют
34	432759.33	2257452.86	данные отсутствуют	данные отсутствуют
34	432759.33	2257452.86	данные отсутствуют	данные отсутствуют
35	432742.64	2257447.23	данные отсутствуют	данные отсутствуют
35	432742.64	2257447.23	данные отсутствуют	данные отсутствуют
36	432746.68	2257448.6	данные отсутствуют	данные отсутствуют
36	432746.68	2257448.6	данные отсутствуют	данные отсутствуют
37	432746.52	2257452.76	данные отсутствуют	данные отсутствуют
37	432746.52	2257452.76	данные отсутствуют	данные отсутствуют
38	432742.47	2257451.4	данные отсутствуют	данные отсутствуют
38	432742.47	2257451.4	данные отсутствуют	данные отсутствуют
Государственный регистратор				ФГИС ЕГРН
полное наименование должности			подпись	инициалы, фамилия

М.П.

Выписка из Единого государственного реестра недвижимости об объекте недвижимости

Сведения о частях земельного участка

Земельный участок			
(вид объекта недвижимости)			
Лист № ___ Раздела 4.2	Всего листов раздела 4.2 : ___	Всего разделов: ___	Всего листов выписки: ___
19.01.2021 № 99/2021/370718429			
Кадастровый номер:		47:16:0000000:372	

Номер точки	Координаты, м		Описание закрепления на местности	Средняя квадратическая погрешность определения координат характерных точек границы части земельного участка, м
	X	Y		
1	2	3	4	5
39	432646.76	2257460.07	данные отсутствуют	данные отсутствуют
39	432646.76	2257460.07	данные отсутствуют	данные отсутствуют
40	432650.74	2257463.03	данные отсутствуют	данные отсутствуют
40	432650.74	2257463.03	данные отсутствуют	данные отсутствуют
41	432644.16	2257463.31	данные отсутствуют	данные отсутствуют
41	432644.16	2257463.31	данные отсутствуют	данные отсутствуют
42	432630.54	2257453.05	данные отсутствуют	данные отсутствуют
42	432630.54	2257453.05	данные отсутствуют	данные отсутствуют
43	432620.81	2257354.5	данные отсутствуют	данные отсутствуют
43	432620.81	2257354.5	данные отсутствуют	данные отсутствуют
44	432621.26	2257354.62	данные отсутствуют	данные отсутствуют
44	432621.26	2257354.62	данные отсутствуют	данные отсутствуют
45	432613.56	2257382.51	данные отсутствуют	данные отсутствуют
45	432613.56	2257382.51	данные отсутствуют	данные отсутствуют
46	432602.88	2257423.75	данные отсутствуют	данные отсутствуют
46	432602.88	2257423.75	данные отсутствуют	данные отсутствуют
47	432606.24	2257426.77	данные отсутствуют	данные отсутствуют
Государственный регистратор				ФГИС ЕГРН
полное наименование должности			подпись	инициалы, фамилия

М.П.

Выписка из Единого государственного реестра недвижимости об объекте недвижимости

Сведения о частях земельного участка

Земельный участок			
(вид объекта недвижимости)			
Лист № ___ Раздела 4.2	Всего листов раздела 4.2 : ___	Всего разделов: ___	Всего листов выписки: ___
19.01.2021 № 99/2021/370718429			
Кадастровый номер:		47:16:0000000:372	

Номер точки	Координаты, м		Описание закрепления на местности	Средняя квадратическая погрешность определения координат характерных точек границы части земельного участка, м
	X	Y		
1	2	3	4	5
47	432606.24	2257426.77	данные отсутствуют	данные отсутствуют
48	432605.11	2257431.15	данные отсутствуют	данные отсутствуют
48	432605.11	2257431.15	данные отсутствуют	данные отсутствуют
49	432601.75	2257428.12	данные отсутствуют	данные отсутствуют
49	432601.75	2257428.12	данные отсутствуют	данные отсутствуют
50	432908.6	2257411.79	данные отсутствуют	данные отсутствуют
50	432908.6	2257411.79	данные отсутствуют	данные отсутствуют
51	432902.68	2257419.98	данные отсутствуют	данные отсутствуют
51	432902.68	2257419.98	данные отсутствуют	данные отсутствуют
52	432904.89	2257410.05	данные отсутствуют	данные отсутствуют
52	432904.89	2257410.05	данные отсутствуют	данные отсутствуют
53	432910.81	2257401.87	данные отсутствуют	данные отсутствуют
53	432910.81	2257401.87	данные отсутствуют	данные отсутствуют
54	433072.71	2257300.68	данные отсутствуют	данные отсутствуют
54	433072.71	2257300.68	данные отсутствуют	данные отсутствуют
55	433073.68	2257305.77	данные отсутствуют	данные отсутствуют
55	433073.68	2257305.77	данные отсутствуют	данные отсутствуют
Государственный регистратор				ФГИС ЕГРН
полное наименование должности			подпись	инициалы, фамилия

М.П.

Выписка из Единого государственного реестра недвижимости об объекте недвижимости

Сведения о частях земельного участка

Земельный участок			
(вид объекта недвижимости)			
Лист № ___ Раздела 4.2	Всего листов раздела 4.2 : ___	Всего разделов: ___	Всего листов выписки: ___
19.01.2021 № 99/2021/370718429			
Кадастровый номер:		47:16:0000000:372	

Номер точки	Координаты, м		Описание закрепления на местности	Средняя квадратическая погрешность определения координат характерных точек границы части земельного участка, м
	X	Y		
1	2	3	4	5
56	433068.65	2257302.51	данные отсутствуют	данные отсутствуют
56	433068.65	2257302.51	данные отсутствуют	данные отсутствуют
57	433067.64	2257297.42	данные отсутствуют	данные отсутствуют
57	433067.64	2257297.42	данные отсутствуют	данные отсутствуют

Государственный регистратор		ФГИС ЕГРН
полное наименование должности	подпись	инициалы, фамилия

М.П.

Выписка из Единого государственного реестра недвижимости об объекте недвижимости
Сведения о частях земельного участка

Земельный участок				
<small>(вид объекта недвижимости)</small>				
Лист № ___ Раздела 4.2		Всего листов раздела 4.2 : ___		Всего разделов: ___
Всего листов выписки: ___				
19.01.2021 № 99/2021/370718429				
Кадастровый номер:			47:16:0000000:372	
Сведения о характерных точках границы части (частей) земельного участка				
Учетный номер части: 7				
Система координат: Местная 167				
Зона №				
Номер точки	Координаты, м		Описание закрепления на местности	Средняя квадратическая погрешность определения координат характерных точек границы части земельного участка, м
	X	Y		
1	2	3	4	5
1	432657.87	2257192.59	данные отсутствуют	данные отсутствуют
1	432657.87	2257192.59	данные отсутствуют	данные отсутствуют
2	432647.17	2257263.51	данные отсутствуют	данные отсутствуют
2	432647.17	2257263.51	данные отсутствуют	данные отсутствуют
3	432645.54	2257263.19	данные отсутствуют	данные отсутствуют
3	432645.54	2257263.19	данные отсутствуют	данные отсутствуют
4	432656.32	2257192.49	данные отсутствуют	данные отсутствуют
4	432656.32	2257192.49	данные отсутствуют	данные отсутствуют
5	432634.76	2257148.01	данные отсутствуют	данные отсутствуют
5	432634.76	2257148.01	данные отсутствуют	данные отсутствуют
6	432634.93	2257152.05	данные отсутствуют	данные отсутствуют
6	432634.93	2257152.05	данные отсутствуют	данные отсутствуют
7	432630.9	2257151.51	данные отсутствуют	данные отсутствуют
7	432630.9	2257151.51	данные отсутствуют	данные отсутствуют
8	432630.73	2257147.47	данные отсутствуют	данные отсутствуют
8	432630.73	2257147.47	данные отсутствуют	данные отсутствуют
Государственный регистратор			ФГИС ЕГРН	
полное наименование должности			подпись	
			инициалы, фамилия	

М.П.

Выписка из Единого государственного реестра недвижимости об объекте недвижимости

Сведения о частях земельного участка

Земельный участок			
(вид объекта недвижимости)			
Лист № ___ Раздела 4.2	Всего листов раздела 4.2 : ___	Всего разделов: ___	Всего листов выписки: ___
19.01.2021 № 99/2021/370718429			
Кадастровый номер:		47:16:0000000:372	

Номер точки	Координаты, м		Описание закрепления на местности	Средняя квадратическая погрешность определения координат характерных точек границы части земельного участка, м
	X	Y		
1	2	3	4	5
9	432992.85	2257249.29	данные отсутствуют	данные отсутствуют
9	432992.85	2257249.29	данные отсутствуют	данные отсутствуют
10	432993.9	2257249.97	данные отсутствуют	данные отсутствуют
10	432993.9	2257249.97	данные отсутствуют	данные отсутствуют
11	432988.22	2257258.01	данные отсутствуют	данные отсутствуют
11	432988.22	2257258.01	данные отсутствуют	данные отсутствуют
12	432984.39	2257275.52	данные отсутствуют	данные отсутствуют
12	432984.39	2257275.52	данные отсутствуют	данные отсутствуют
13	432976.87	2257287.71	данные отсутствуют	данные отсутствуют
13	432976.87	2257287.71	данные отсутствуют	данные отсутствуют
14	432951.86	2257346.7	данные отсутствуют	данные отсутствуют
14	432951.86	2257346.7	данные отсутствуют	данные отсутствуют
15	432947.4	2257346.27	данные отсутствуют	данные отсутствуют
15	432947.4	2257346.27	данные отсутствуют	данные отсутствуют
16	432949.64	2257336.02	данные отсутствуют	данные отсутствуют
16	432949.64	2257336.02	данные отсутствуют	данные отсутствуют
17	432969.91	2257284.11	данные отсутствуют	данные отсутствуют
Государственный регистратор				ФГИС ЕГРН
полное наименование должности			подпись	инициалы, фамилия

М.П.

Выписка из Единого государственного реестра недвижимости об объекте недвижимости

Сведения о частях земельного участка

Земельный участок			
(вид объекта недвижимости)			
Лист № ___ Раздела 4.2	Всего листов раздела 4.2 : ___	Всего разделов: ___	Всего листов выписки: ___
19.01.2021 № 99/2021/370718429			
Кадастровый номер:		47:16:0000000:372	

Номер точки	Координаты, м		Описание закрепления на местности	Средняя квадратическая погрешность определения координат характерных точек границы части земельного участка, м
	X	Y		
1	2	3	4	5
17	432969.91	2257284.11	данные отсутствуют	данные отсутствуют
18	432602.04	2257427.01	данные отсутствуют	данные отсутствуют
18	432602.04	2257427.01	данные отсутствуют	данные отсутствуют
19	432605.6	2257429.27	данные отсутствуют	данные отсутствуют
19	432605.6	2257429.27	данные отсутствуют	данные отсутствуют
20	432602.58	2257440.95	данные отсутствуют	данные отсутствуют
20	432602.58	2257440.95	данные отсутствуют	данные отсутствуют
20	432602.58	2257440.95	данные отсутствуют	данные отсутствуют
20	432602.58	2257440.95	данные отсутствуют	данные отсутствуют
21	432647.66	2257460.46	данные отсутствуют	данные отсутствуют
21	432647.66	2257460.46	данные отсутствуют	данные отсутствуют
22	432649.98	2257457.53	данные отсутствуют	данные отсутствуют
22	432649.98	2257457.53	данные отсутствуют	данные отсутствуют
23	432653.37	2257459.69	данные отсутствуют	данные отсутствуют
23	432653.37	2257459.69	данные отсутствуют	данные отсутствуют
24	432648.9	2257465.36	данные отсутствуют	данные отсутствуют
24	432648.9	2257465.36	данные отсутствуют	данные отсутствуют
Государственный регистратор				ФГИС ЕГРН
полное наименование должности			подпись	инициалы, фамилия

М.П.

Выписка из Единого государственного реестра недвижимости об объекте недвижимости

Сведения о частях земельного участка

Земельный участок			
(вид объекта недвижимости)			
Лист № ___ Раздела 4.2	Всего листов раздела 4.2 : ___	Всего разделов: ___	Всего листов выписки: ___
19.01.2021 № 99/2021/370718429			
Кадастровый номер:		47:16:0000000:372	

Номер точки	Координаты, м		Описание закрепления на местности	Средняя квадратическая погрешность определения координат характерных точек границы части земельного участка, м
	X	Y		
1	2	3	4	5
24	432648.9	2257465.36	данные отсутствуют	данные отсутствуют
24	432648.9	2257465.36	данные отсутствуют	данные отсутствуют
24	432648.9	2257465.36	данные отсутствуют	данные отсутствуют
24	432648.9	2257465.36	данные отсутствуют	данные отсутствуют
25	432597.83	2257443.27	данные отсутствуют	данные отсутствуют
25	432597.83	2257443.27	данные отсутствуют	данные отсутствуют
25	432597.83	2257443.27	данные отсутствуют	данные отсутствуют
25	432597.83	2257443.27	данные отсутствуют	данные отсутствуют
26	432601.65	2257428.5	данные отсутствуют	данные отсутствуют
26	432601.65	2257428.5	данные отсутствуют	данные отсутствуют
27	432605.14	2257431.05	данные отсутствуют	данные отсутствуют
27	432605.14	2257431.05	данные отсутствуют	данные отсутствуют
28	432641.7	2257457.88	данные отсутствуют	данные отсутствуют
28	432641.7	2257457.88	данные отсутствуют	данные отсутствуют
29	432650	2257463.97	данные отсутствуют	данные отсутствуют
29	432650	2257463.97	данные отсутствуют	данные отсутствуют
30	432768.32	2257455.89	данные отсутствуют	данные отсутствуют
Государственный регистратор				ФГИС ЕГРН
полное наименование должности			подпись	инициалы, фамилия

М.П.

Выписка из Единого государственного реестра недвижимости об объекте недвижимости

Сведения о частях земельного участка

Земельный участок			
(вид объекта недвижимости)			
Лист № ___ Раздела 4.2	Всего листов раздела 4.2 : ___	Всего разделов: ___	Всего листов выписки: ___
19.01.2021 № 99/2021/370718429			
Кадастровый номер:		47:16:0000000:372	

Номер точки	Координаты, м		Описание закрепления на местности	Средняя квадратическая погрешность определения координат характерных точек границы части земельного участка, м
	X	Y		
1	2	3	4	5
30	432768.32	2257455.89	данные отсутствуют	данные отсутствуют
31	432758.9	2257456.94	данные отсутствуют	данные отсутствуют
31	432758.9	2257456.94	данные отсутствуют	данные отсутствуют
32	432750.24	2257454.01	данные отсутствуют	данные отсутствуют
32	432750.24	2257454.01	данные отсутствуют	данные отсутствуют
33	432750.35	2257453.86	данные отсутствуют	данные отсутствуют
33	432750.35	2257453.86	данные отсутствуют	данные отсутствуют
34	432759.33	2257452.86	данные отсутствуют	данные отсутствуют
34	432759.33	2257452.86	данные отсутствуют	данные отсутствуют
35	432742.64	2257447.23	данные отсутствуют	данные отсутствуют
35	432742.64	2257447.23	данные отсутствуют	данные отсутствуют
36	432746.68	2257448.6	данные отсутствуют	данные отсутствуют
36	432746.68	2257448.6	данные отсутствуют	данные отсутствуют
37	432746.52	2257452.76	данные отсутствуют	данные отсутствуют
37	432746.52	2257452.76	данные отсутствуют	данные отсутствуют
38	432742.47	2257451.4	данные отсутствуют	данные отсутствуют
38	432742.47	2257451.4	данные отсутствуют	данные отсутствуют
Государственный регистратор				ФГИС ЕГРН
полное наименование должности			подпись	инициалы, фамилия

М.П.

Выписка из Единого государственного реестра недвижимости об объекте недвижимости

Сведения о частях земельного участка

Земельный участок			
(вид объекта недвижимости)			
Лист № ___ Раздела 4.2	Всего листов раздела 4.2 : ___	Всего разделов: ___	Всего листов выписки: ___
19.01.2021 № 99/2021/370718429			
Кадастровый номер:		47:16:0000000:372	

Номер точки	Координаты, м		Описание закрепления на местности	Средняя квадратическая погрешность определения координат характерных точек границы части земельного участка, м
	X	Y		
1	2	3	4	5
39	432646.76	2257460.07	данные отсутствуют	данные отсутствуют
39	432646.76	2257460.07	данные отсутствуют	данные отсутствуют
40	432650.74	2257463.03	данные отсутствуют	данные отсутствуют
40	432650.74	2257463.03	данные отсутствуют	данные отсутствуют
41	432644.16	2257463.31	данные отсутствуют	данные отсутствуют
41	432644.16	2257463.31	данные отсутствуют	данные отсутствуют
42	432630.54	2257453.05	данные отсутствуют	данные отсутствуют
42	432630.54	2257453.05	данные отсутствуют	данные отсутствуют
43	432620.81	2257354.5	данные отсутствуют	данные отсутствуют
43	432620.81	2257354.5	данные отсутствуют	данные отсутствуют
44	432621.26	2257354.62	данные отсутствуют	данные отсутствуют
44	432621.26	2257354.62	данные отсутствуют	данные отсутствуют
45	432613.56	2257382.51	данные отсутствуют	данные отсутствуют
45	432613.56	2257382.51	данные отсутствуют	данные отсутствуют
46	432602.88	2257423.75	данные отсутствуют	данные отсутствуют
46	432602.88	2257423.75	данные отсутствуют	данные отсутствуют
47	432606.24	2257426.77	данные отсутствуют	данные отсутствуют
Государственный регистратор				ФГИС ЕГРН
полное наименование должности			подпись	инициалы, фамилия

М.П.

Выписка из Единого государственного реестра недвижимости об объекте недвижимости

Сведения о частях земельного участка

Земельный участок			
(вид объекта недвижимости)			
Лист № __ Раздела 4.2	Всего листов раздела 4.2 : __	Всего разделов: __	Всего листов выписки: __
19.01.2021 № 99/2021/370718429			
Кадастровый номер:		47:16:0000000:372	

Номер точки	Координаты, м		Описание закрепления на местности	Средняя квадратическая погрешность определения координат характерных точек границы части земельного участка, м
	X	Y		
1	2	3	4	5
47	432606.24	2257426.77	данные отсутствуют	данные отсутствуют
48	432605.11	2257431.15	данные отсутствуют	данные отсутствуют
48	432605.11	2257431.15	данные отсутствуют	данные отсутствуют
49	432601.75	2257428.12	данные отсутствуют	данные отсутствуют
49	432601.75	2257428.12	данные отсутствуют	данные отсутствуют
50	432908.6	2257411.79	данные отсутствуют	данные отсутствуют
50	432908.6	2257411.79	данные отсутствуют	данные отсутствуют
51	432902.68	2257419.98	данные отсутствуют	данные отсутствуют
51	432902.68	2257419.98	данные отсутствуют	данные отсутствуют
52	432904.89	2257410.05	данные отсутствуют	данные отсутствуют
52	432904.89	2257410.05	данные отсутствуют	данные отсутствуют
53	432910.81	2257401.87	данные отсутствуют	данные отсутствуют
53	432910.81	2257401.87	данные отсутствуют	данные отсутствуют
54	433072.71	2257300.68	данные отсутствуют	данные отсутствуют
54	433072.71	2257300.68	данные отсутствуют	данные отсутствуют
55	433073.68	2257305.77	данные отсутствуют	данные отсутствуют
55	433073.68	2257305.77	данные отсутствуют	данные отсутствуют
Государственный регистратор				ФГИС ЕГРН
полное наименование должности			подпись	инициалы, фамилия

М.П.

Выписка из Единого государственного реестра недвижимости об объекте недвижимости

Сведения о частях земельного участка

Земельный участок			
(вид объекта недвижимости)			
Лист № ___ Раздела 4.2	Всего листов раздела 4.2 : ___	Всего разделов: ___	Всего листов выписки: ___
19.01.2021 № 99/2021/370718429			
Кадастровый номер:		47:16:0000000:372	

Номер точки	Координаты, м		Описание закрепления на местности	Средняя квадратическая погрешность определения координат характерных точек границы части земельного участка, м
	X	Y		
1	2	3	4	5
56	433068.65	2257302.51	данные отсутствуют	данные отсутствуют
56	433068.65	2257302.51	данные отсутствуют	данные отсутствуют
57	433067.64	2257297.42	данные отсутствуют	данные отсутствуют
57	433067.64	2257297.42	данные отсутствуют	данные отсутствуют

Государственный регистратор		ФГИС ЕГРН
полное наименование должности	подпись	инициалы, фамилия

М.П.

Выписка из Единого государственного реестра недвижимости об объекте недвижимости
Сведения о частях земельного участка

Земельный участок				
(вид объекта недвижимости)				
Лист № ___ Раздела 4.2		Всего листов раздела 4.2 : ___		Всего разделов: ___
Всего листов выписки: ___				
19.01.2021 № 99/2021/370718429				
Кадастровый номер:			47:16:0000000:372	
Сведения о характерных точках границы части (частей) земельного участка				
Учетный номер части: 7				
Система координат: Местная 167				
Зона №				
Номер точки	Координаты, м		Описание закрепления на местности	Средняя квадратическая погрешность определения координат характерных точек границы части земельного участка, м
	X	Y		
1	2	3	4	5
1	432657.87	2257192.59	данные отсутствуют	данные отсутствуют
1	432657.87	2257192.59	данные отсутствуют	данные отсутствуют
2	432647.17	2257263.51	данные отсутствуют	данные отсутствуют
2	432647.17	2257263.51	данные отсутствуют	данные отсутствуют
3	432645.54	2257263.19	данные отсутствуют	данные отсутствуют
3	432645.54	2257263.19	данные отсутствуют	данные отсутствуют
4	432656.32	2257192.49	данные отсутствуют	данные отсутствуют
4	432656.32	2257192.49	данные отсутствуют	данные отсутствуют
5	432634.76	2257148.01	данные отсутствуют	данные отсутствуют
5	432634.76	2257148.01	данные отсутствуют	данные отсутствуют
6	432634.93	2257152.05	данные отсутствуют	данные отсутствуют
6	432634.93	2257152.05	данные отсутствуют	данные отсутствуют
7	432630.9	2257151.51	данные отсутствуют	данные отсутствуют
7	432630.9	2257151.51	данные отсутствуют	данные отсутствуют
8	432630.73	2257147.47	данные отсутствуют	данные отсутствуют
8	432630.73	2257147.47	данные отсутствуют	данные отсутствуют
Государственный регистратор			ФГИС ЕГРН	
полное наименование должности			подпись	
			инициалы, фамилия	

М.П.

Выписка из Единого государственного реестра недвижимости об объекте недвижимости

Сведения о частях земельного участка

Земельный участок			
(вид объекта недвижимости)			
Лист № ___ Раздела 4.2	Всего листов раздела 4.2 : ___	Всего разделов: ___	Всего листов выписки: ___
19.01.2021 № 99/2021/370718429			
Кадастровый номер:		47:16:0000000:372	

Номер точки	Координаты, м		Описание закрепления на местности	Средняя квадратическая погрешность определения координат характерных точек границы части земельного участка, м
	X	Y		
1	2	3	4	5
9	432992.85	2257249.29	данные отсутствуют	данные отсутствуют
9	432992.85	2257249.29	данные отсутствуют	данные отсутствуют
10	432993.9	2257249.97	данные отсутствуют	данные отсутствуют
10	432993.9	2257249.97	данные отсутствуют	данные отсутствуют
11	432988.22	2257258.01	данные отсутствуют	данные отсутствуют
11	432988.22	2257258.01	данные отсутствуют	данные отсутствуют
12	432984.39	2257275.52	данные отсутствуют	данные отсутствуют
12	432984.39	2257275.52	данные отсутствуют	данные отсутствуют
13	432976.87	2257287.71	данные отсутствуют	данные отсутствуют
13	432976.87	2257287.71	данные отсутствуют	данные отсутствуют
14	432951.86	2257346.7	данные отсутствуют	данные отсутствуют
14	432951.86	2257346.7	данные отсутствуют	данные отсутствуют
15	432947.4	2257346.27	данные отсутствуют	данные отсутствуют
15	432947.4	2257346.27	данные отсутствуют	данные отсутствуют
16	432949.64	2257336.02	данные отсутствуют	данные отсутствуют
16	432949.64	2257336.02	данные отсутствуют	данные отсутствуют
17	432969.91	2257284.11	данные отсутствуют	данные отсутствуют
Государственный регистратор				ФГИС ЕГРН
полное наименование должности			подпись	инициалы, фамилия

М.П.

Выписка из Единого государственного реестра недвижимости об объекте недвижимости

Сведения о частях земельного участка

Земельный участок			
(вид объекта недвижимости)			
Лист № ___ Раздела 4.2	Всего листов раздела 4.2 : ___	Всего разделов: ___	Всего листов выписки: ___
19.01.2021 № 99/2021/370718429			
Кадастровый номер:		47:16:0000000:372	

Номер точки	Координаты, м		Описание закрепления на местности	Средняя квадратическая погрешность определения координат характерных точек границы части земельного участка, м
	X	Y		
1	2	3	4	5
17	432969.91	2257284.11	данные отсутствуют	данные отсутствуют
18	432602.04	2257427.01	данные отсутствуют	данные отсутствуют
18	432602.04	2257427.01	данные отсутствуют	данные отсутствуют
19	432605.6	2257429.27	данные отсутствуют	данные отсутствуют
19	432605.6	2257429.27	данные отсутствуют	данные отсутствуют
20	432602.58	2257440.95	данные отсутствуют	данные отсутствуют
20	432602.58	2257440.95	данные отсутствуют	данные отсутствуют
20	432602.58	2257440.95	данные отсутствуют	данные отсутствуют
20	432602.58	2257440.95	данные отсутствуют	данные отсутствуют
21	432647.66	2257460.46	данные отсутствуют	данные отсутствуют
21	432647.66	2257460.46	данные отсутствуют	данные отсутствуют
22	432649.98	2257457.53	данные отсутствуют	данные отсутствуют
22	432649.98	2257457.53	данные отсутствуют	данные отсутствуют
23	432653.37	2257459.69	данные отсутствуют	данные отсутствуют
23	432653.37	2257459.69	данные отсутствуют	данные отсутствуют
24	432648.9	2257465.36	данные отсутствуют	данные отсутствуют
24	432648.9	2257465.36	данные отсутствуют	данные отсутствуют
Государственный регистратор				ФГИС ЕГРН
полное наименование должности			подпись	инициалы, фамилия

М.П.

Выписка из Единого государственного реестра недвижимости об объекте недвижимости

Сведения о частях земельного участка

Земельный участок			
(вид объекта недвижимости)			
Лист № ___ Раздела 4.2	Всего листов раздела 4.2 : ___	Всего разделов: ___	Всего листов выписки: ___
19.01.2021 № 99/2021/370718429			
Кадастровый номер:		47:16:0000000:372	

Номер точки	Координаты, м		Описание закрепления на местности	Средняя квадратическая погрешность определения координат характерных точек границы части земельного участка, м
	X	Y		
1	2	3	4	5
24	432648.9	2257465.36	данные отсутствуют	данные отсутствуют
24	432648.9	2257465.36	данные отсутствуют	данные отсутствуют
24	432648.9	2257465.36	данные отсутствуют	данные отсутствуют
24	432648.9	2257465.36	данные отсутствуют	данные отсутствуют
25	432597.83	2257443.27	данные отсутствуют	данные отсутствуют
25	432597.83	2257443.27	данные отсутствуют	данные отсутствуют
25	432597.83	2257443.27	данные отсутствуют	данные отсутствуют
25	432597.83	2257443.27	данные отсутствуют	данные отсутствуют
26	432601.65	2257428.5	данные отсутствуют	данные отсутствуют
26	432601.65	2257428.5	данные отсутствуют	данные отсутствуют
27	432605.14	2257431.05	данные отсутствуют	данные отсутствуют
27	432605.14	2257431.05	данные отсутствуют	данные отсутствуют
28	432641.7	2257457.88	данные отсутствуют	данные отсутствуют
28	432641.7	2257457.88	данные отсутствуют	данные отсутствуют
29	432650	2257463.97	данные отсутствуют	данные отсутствуют
29	432650	2257463.97	данные отсутствуют	данные отсутствуют
30	432768.32	2257455.89	данные отсутствуют	данные отсутствуют
Государственный регистратор				ФГИС ЕГРН
полное наименование должности			подпись	инициалы, фамилия

М.П.

Выписка из Единого государственного реестра недвижимости об объекте недвижимости

Сведения о частях земельного участка

Земельный участок			
(вид объекта недвижимости)			
Лист № ___ Раздела 4.2	Всего листов раздела 4.2 : ___	Всего разделов: ___	Всего листов выписки: ___
19.01.2021 № 99/2021/370718429			
Кадастровый номер:		47:16:0000000:372	

Номер точки	Координаты, м		Описание закрепления на местности	Средняя квадратическая погрешность определения координат характерных точек границы части земельного участка, м
	X	Y		
1	2	3	4	5
30	432768.32	2257455.89	данные отсутствуют	данные отсутствуют
31	432758.9	2257456.94	данные отсутствуют	данные отсутствуют
31	432758.9	2257456.94	данные отсутствуют	данные отсутствуют
32	432750.24	2257454.01	данные отсутствуют	данные отсутствуют
32	432750.24	2257454.01	данные отсутствуют	данные отсутствуют
33	432750.35	2257453.86	данные отсутствуют	данные отсутствуют
33	432750.35	2257453.86	данные отсутствуют	данные отсутствуют
34	432759.33	2257452.86	данные отсутствуют	данные отсутствуют
34	432759.33	2257452.86	данные отсутствуют	данные отсутствуют
35	432742.64	2257447.23	данные отсутствуют	данные отсутствуют
35	432742.64	2257447.23	данные отсутствуют	данные отсутствуют
36	432746.68	2257448.6	данные отсутствуют	данные отсутствуют
36	432746.68	2257448.6	данные отсутствуют	данные отсутствуют
37	432746.52	2257452.76	данные отсутствуют	данные отсутствуют
37	432746.52	2257452.76	данные отсутствуют	данные отсутствуют
38	432742.47	2257451.4	данные отсутствуют	данные отсутствуют
38	432742.47	2257451.4	данные отсутствуют	данные отсутствуют
Государственный регистратор				ФГИС ЕГРН
полное наименование должности			подпись	инициалы, фамилия

М.П.

Выписка из Единого государственного реестра недвижимости об объекте недвижимости

Сведения о частях земельного участка

Земельный участок			
(вид объекта недвижимости)			
Лист № ___ Раздела 4.2	Всего листов раздела 4.2 : ___	Всего разделов: ___	Всего листов выписки: ___
19.01.2021 № 99/2021/370718429			
Кадастровый номер:		47:16:0000000:372	

Номер точки	Координаты, м		Описание закрепления на местности	Средняя квадратическая погрешность определения координат характерных точек границы части земельного участка, м
	X	Y		
1	2	3	4	5
39	432646.76	2257460.07	данные отсутствуют	данные отсутствуют
39	432646.76	2257460.07	данные отсутствуют	данные отсутствуют
40	432650.74	2257463.03	данные отсутствуют	данные отсутствуют
40	432650.74	2257463.03	данные отсутствуют	данные отсутствуют
41	432644.16	2257463.31	данные отсутствуют	данные отсутствуют
41	432644.16	2257463.31	данные отсутствуют	данные отсутствуют
42	432630.54	2257453.05	данные отсутствуют	данные отсутствуют
42	432630.54	2257453.05	данные отсутствуют	данные отсутствуют
43	432620.81	2257354.5	данные отсутствуют	данные отсутствуют
43	432620.81	2257354.5	данные отсутствуют	данные отсутствуют
44	432621.26	2257354.62	данные отсутствуют	данные отсутствуют
44	432621.26	2257354.62	данные отсутствуют	данные отсутствуют
45	432613.56	2257382.51	данные отсутствуют	данные отсутствуют
45	432613.56	2257382.51	данные отсутствуют	данные отсутствуют
46	432602.88	2257423.75	данные отсутствуют	данные отсутствуют
46	432602.88	2257423.75	данные отсутствуют	данные отсутствуют
47	432606.24	2257426.77	данные отсутствуют	данные отсутствуют
Государственный регистратор				ФГИС ЕГРН
полное наименование должности			подпись	инициалы, фамилия

М.П.

Выписка из Единого государственного реестра недвижимости об объекте недвижимости

Сведения о частях земельного участка

Земельный участок			
(вид объекта недвижимости)			
Лист № __ Раздела 4.2	Всего листов раздела 4.2 : __	Всего разделов: __	Всего листов выписки: __
19.01.2021 № 99/2021/370718429			
Кадастровый номер:		47:16:0000000:372	

Номер точки	Координаты, м		Описание закрепления на местности	Средняя квадратическая погрешность определения координат характерных точек границы части земельного участка, м
	X	Y		
1	2	3	4	5
47	432606.24	2257426.77	данные отсутствуют	данные отсутствуют
48	432605.11	2257431.15	данные отсутствуют	данные отсутствуют
48	432605.11	2257431.15	данные отсутствуют	данные отсутствуют
49	432601.75	2257428.12	данные отсутствуют	данные отсутствуют
49	432601.75	2257428.12	данные отсутствуют	данные отсутствуют
50	432908.6	2257411.79	данные отсутствуют	данные отсутствуют
50	432908.6	2257411.79	данные отсутствуют	данные отсутствуют
51	432902.68	2257419.98	данные отсутствуют	данные отсутствуют
51	432902.68	2257419.98	данные отсутствуют	данные отсутствуют
52	432904.89	2257410.05	данные отсутствуют	данные отсутствуют
52	432904.89	2257410.05	данные отсутствуют	данные отсутствуют
53	432910.81	2257401.87	данные отсутствуют	данные отсутствуют
53	432910.81	2257401.87	данные отсутствуют	данные отсутствуют
54	433072.71	2257300.68	данные отсутствуют	данные отсутствуют
54	433072.71	2257300.68	данные отсутствуют	данные отсутствуют
55	433073.68	2257305.77	данные отсутствуют	данные отсутствуют
55	433073.68	2257305.77	данные отсутствуют	данные отсутствуют
Государственный регистратор				ФГИС ЕГРН
полное наименование должности			подпись	инициалы, фамилия

М.П.

Выписка из Единого государственного реестра недвижимости об объекте недвижимости

Сведения о частях земельного участка

Земельный участок			
(вид объекта недвижимости)			
Лист № __ Раздела 4.2	Всего листов раздела 4.2 : __	Всего разделов: __	Всего листов выписки: __
19.01.2021 № 99/2021/370718429			
Кадастровый номер:		47:16:0000000:372	

Номер точки	Координаты, м		Описание закрепления на местности	Средняя квадратическая погрешность определения координат характерных точек границы части земельного участка, м
	X	Y		
1	2	3	4	5
56	433068.65	2257302.51	данные отсутствуют	данные отсутствуют
56	433068.65	2257302.51	данные отсутствуют	данные отсутствуют
57	433067.64	2257297.42	данные отсутствуют	данные отсутствуют
57	433067.64	2257297.42	данные отсутствуют	данные отсутствуют

Государственный регистратор		ФГИС ЕГРН
полное наименование должности	подпись	инициалы, фамилия

М.П.

Выписка из Единого государственного реестра недвижимости об объекте недвижимости
Сведения о частях земельного участка

Земельный участок				
<small>(вид объекта недвижимости)</small>				
Лист № ___ Раздела 4.2		Всего листов раздела 4.2 : ___		Всего разделов: ___
Всего листов выписки: ___				
19.01.2021 № 99/2021/370718429				
Кадастровый номер:			47:16:0000000:372	
Сведения о характерных точках границы части (частей) земельного участка				
Учетный номер части: 8				
Система координат: Местная 167				
Зона №				
Номер точки	Координаты, м		Описание закрепления на местности	Средняя квадратическая погрешность определения координат характерных точек границы части земельного участка, м
	X	Y		
1	2	3	4	5
1	432657.87	2257192.59	данные отсутствуют	данные отсутствуют
1	432657.87	2257192.59	данные отсутствуют	данные отсутствуют
2	432647.17	2257263.51	данные отсутствуют	данные отсутствуют
2	432647.17	2257263.51	данные отсутствуют	данные отсутствуют
3	432645.54	2257263.19	данные отсутствуют	данные отсутствуют
3	432645.54	2257263.19	данные отсутствуют	данные отсутствуют
4	432656.32	2257192.49	данные отсутствуют	данные отсутствуют
4	432656.32	2257192.49	данные отсутствуют	данные отсутствуют
5	432634.76	2257148.01	данные отсутствуют	данные отсутствуют
5	432634.76	2257148.01	данные отсутствуют	данные отсутствуют
6	432634.93	2257152.05	данные отсутствуют	данные отсутствуют
6	432634.93	2257152.05	данные отсутствуют	данные отсутствуют
7	432630.9	2257151.51	данные отсутствуют	данные отсутствуют
7	432630.9	2257151.51	данные отсутствуют	данные отсутствуют
8	432630.73	2257147.47	данные отсутствуют	данные отсутствуют
8	432630.73	2257147.47	данные отсутствуют	данные отсутствуют
Государственный регистратор			ФГИС ЕГРН	
полное наименование должности			подпись	
			инициалы, фамилия	

М.П.

Выписка из Единого государственного реестра недвижимости об объекте недвижимости

Сведения о частях земельного участка

Земельный участок			
(вид объекта недвижимости)			
Лист № ___ Раздела 4.2	Всего листов раздела 4.2 : ___	Всего разделов: ___	Всего листов выписки: ___
19.01.2021 № 99/2021/370718429			
Кадастровый номер:		47:16:0000000:372	

Номер точки	Координаты, м		Описание закрепления на местности	Средняя квадратическая погрешность определения координат характерных точек границы части земельного участка, м
	X	Y		
1	2	3	4	5
9	432992.85	2257249.29	данные отсутствуют	данные отсутствуют
9	432992.85	2257249.29	данные отсутствуют	данные отсутствуют
10	432993.9	2257249.97	данные отсутствуют	данные отсутствуют
10	432993.9	2257249.97	данные отсутствуют	данные отсутствуют
11	432988.22	2257258.01	данные отсутствуют	данные отсутствуют
11	432988.22	2257258.01	данные отсутствуют	данные отсутствуют
12	432984.39	2257275.52	данные отсутствуют	данные отсутствуют
12	432984.39	2257275.52	данные отсутствуют	данные отсутствуют
13	432976.87	2257287.71	данные отсутствуют	данные отсутствуют
13	432976.87	2257287.71	данные отсутствуют	данные отсутствуют
14	432951.86	2257346.7	данные отсутствуют	данные отсутствуют
14	432951.86	2257346.7	данные отсутствуют	данные отсутствуют
15	432947.4	2257346.27	данные отсутствуют	данные отсутствуют
15	432947.4	2257346.27	данные отсутствуют	данные отсутствуют
16	432949.64	2257336.02	данные отсутствуют	данные отсутствуют
16	432949.64	2257336.02	данные отсутствуют	данные отсутствуют
17	432969.91	2257284.11	данные отсутствуют	данные отсутствуют
Государственный регистратор				ФГИС ЕГРН
полное наименование должности			подпись	инициалы, фамилия

М.П.

Выписка из Единого государственного реестра недвижимости об объекте недвижимости

Сведения о частях земельного участка

Земельный участок			
(вид объекта недвижимости)			
Лист № ___ Раздела 4.2	Всего листов раздела 4.2 : ___	Всего разделов: ___	Всего листов выписки: ___
19.01.2021 № 99/2021/370718429			
Кадастровый номер:		47:16:0000000:372	

Номер точки	Координаты, м		Описание закрепления на местности	Средняя квадратическая погрешность определения координат характерных точек границы части земельного участка, м
	X	Y		
1	2	3	4	5
17	432969.91	2257284.11	данные отсутствуют	данные отсутствуют
18	432602.04	2257427.01	данные отсутствуют	данные отсутствуют
18	432602.04	2257427.01	данные отсутствуют	данные отсутствуют
19	432605.6	2257429.27	данные отсутствуют	данные отсутствуют
19	432605.6	2257429.27	данные отсутствуют	данные отсутствуют
20	432602.58	2257440.95	данные отсутствуют	данные отсутствуют
20	432602.58	2257440.95	данные отсутствуют	данные отсутствуют
20	432602.58	2257440.95	данные отсутствуют	данные отсутствуют
20	432602.58	2257440.95	данные отсутствуют	данные отсутствуют
21	432647.66	2257460.46	данные отсутствуют	данные отсутствуют
21	432647.66	2257460.46	данные отсутствуют	данные отсутствуют
22	432649.98	2257457.53	данные отсутствуют	данные отсутствуют
22	432649.98	2257457.53	данные отсутствуют	данные отсутствуют
23	432653.37	2257459.69	данные отсутствуют	данные отсутствуют
23	432653.37	2257459.69	данные отсутствуют	данные отсутствуют
24	432648.9	2257465.36	данные отсутствуют	данные отсутствуют
24	432648.9	2257465.36	данные отсутствуют	данные отсутствуют
Государственный регистратор				ФГИС ЕГРН
полное наименование должности			подпись	инициалы, фамилия

М.П.

Выписка из Единого государственного реестра недвижимости об объекте недвижимости

Сведения о частях земельного участка

Земельный участок			
(вид объекта недвижимости)			
Лист № ___ Раздела 4.2	Всего листов раздела 4.2 : ___	Всего разделов: ___	Всего листов выписки: ___
19.01.2021 № 99/2021/370718429			
Кадастровый номер:		47:16:0000000:372	

Номер точки	Координаты, м		Описание закрепления на местности	Средняя квадратическая погрешность определения координат характерных точек границы части земельного участка, м
	X	Y		
1	2	3	4	5
24	432648.9	2257465.36	данные отсутствуют	данные отсутствуют
24	432648.9	2257465.36	данные отсутствуют	данные отсутствуют
24	432648.9	2257465.36	данные отсутствуют	данные отсутствуют
24	432648.9	2257465.36	данные отсутствуют	данные отсутствуют
25	432597.83	2257443.27	данные отсутствуют	данные отсутствуют
25	432597.83	2257443.27	данные отсутствуют	данные отсутствуют
25	432597.83	2257443.27	данные отсутствуют	данные отсутствуют
25	432597.83	2257443.27	данные отсутствуют	данные отсутствуют
26	432601.65	2257428.5	данные отсутствуют	данные отсутствуют
26	432601.65	2257428.5	данные отсутствуют	данные отсутствуют
27	432605.14	2257431.05	данные отсутствуют	данные отсутствуют
27	432605.14	2257431.05	данные отсутствуют	данные отсутствуют
28	432641.7	2257457.88	данные отсутствуют	данные отсутствуют
28	432641.7	2257457.88	данные отсутствуют	данные отсутствуют
29	432650	2257463.97	данные отсутствуют	данные отсутствуют
29	432650	2257463.97	данные отсутствуют	данные отсутствуют
30	432768.32	2257455.89	данные отсутствуют	данные отсутствуют
Государственный регистратор				ФГИС ЕГРН
полное наименование должности			подпись	инициалы, фамилия

М.П.

Выписка из Единого государственного реестра недвижимости об объекте недвижимости

Сведения о частях земельного участка

Земельный участок			
(вид объекта недвижимости)			
Лист № ___ Раздела 4.2	Всего листов раздела 4.2 : ___	Всего разделов: ___	Всего листов выписки: ___
19.01.2021 № 99/2021/370718429			
Кадастровый номер:		47:16:0000000:372	

Номер точки	Координаты, м		Описание закрепления на местности	Средняя квадратическая погрешность определения координат характерных точек границы части земельного участка, м
	X	Y		
1	2	3	4	5
30	432768.32	2257455.89	данные отсутствуют	данные отсутствуют
31	432758.9	2257456.94	данные отсутствуют	данные отсутствуют
31	432758.9	2257456.94	данные отсутствуют	данные отсутствуют
32	432750.24	2257454.01	данные отсутствуют	данные отсутствуют
32	432750.24	2257454.01	данные отсутствуют	данные отсутствуют
33	432750.35	2257453.86	данные отсутствуют	данные отсутствуют
33	432750.35	2257453.86	данные отсутствуют	данные отсутствуют
34	432759.33	2257452.86	данные отсутствуют	данные отсутствуют
34	432759.33	2257452.86	данные отсутствуют	данные отсутствуют
35	432742.64	2257447.23	данные отсутствуют	данные отсутствуют
35	432742.64	2257447.23	данные отсутствуют	данные отсутствуют
36	432746.68	2257448.6	данные отсутствуют	данные отсутствуют
36	432746.68	2257448.6	данные отсутствуют	данные отсутствуют
37	432746.52	2257452.76	данные отсутствуют	данные отсутствуют
37	432746.52	2257452.76	данные отсутствуют	данные отсутствуют
38	432742.47	2257451.4	данные отсутствуют	данные отсутствуют
38	432742.47	2257451.4	данные отсутствуют	данные отсутствуют
Государственный регистратор				ФГИС ЕГРН
полное наименование должности			подпись	инициалы, фамилия

М.П.

Выписка из Единого государственного реестра недвижимости об объекте недвижимости

Сведения о частях земельного участка

Земельный участок			
(вид объекта недвижимости)			
Лист № ___ Раздела 4.2	Всего листов раздела 4.2 : ___	Всего разделов: ___	Всего листов выписки: ___
19.01.2021 № 99/2021/370718429			
Кадастровый номер:		47:16:0000000:372	

Номер точки	Координаты, м		Описание закрепления на местности	Средняя квадратическая погрешность определения координат характерных точек границы части земельного участка, м
	X	Y		
1	2	3	4	5
39	432646.76	2257460.07	данные отсутствуют	данные отсутствуют
39	432646.76	2257460.07	данные отсутствуют	данные отсутствуют
40	432650.74	2257463.03	данные отсутствуют	данные отсутствуют
40	432650.74	2257463.03	данные отсутствуют	данные отсутствуют
41	432644.16	2257463.31	данные отсутствуют	данные отсутствуют
41	432644.16	2257463.31	данные отсутствуют	данные отсутствуют
42	432630.54	2257453.05	данные отсутствуют	данные отсутствуют
42	432630.54	2257453.05	данные отсутствуют	данные отсутствуют
43	432620.81	2257354.5	данные отсутствуют	данные отсутствуют
43	432620.81	2257354.5	данные отсутствуют	данные отсутствуют
44	432621.26	2257354.62	данные отсутствуют	данные отсутствуют
44	432621.26	2257354.62	данные отсутствуют	данные отсутствуют
45	432613.56	2257382.51	данные отсутствуют	данные отсутствуют
45	432613.56	2257382.51	данные отсутствуют	данные отсутствуют
46	432602.88	2257423.75	данные отсутствуют	данные отсутствуют
46	432602.88	2257423.75	данные отсутствуют	данные отсутствуют
47	432606.24	2257426.77	данные отсутствуют	данные отсутствуют
Государственный регистратор				ФГИС ЕГРН
полное наименование должности			подпись	инициалы, фамилия

М.П.

Выписка из Единого государственного реестра недвижимости об объекте недвижимости

Сведения о частях земельного участка

Земельный участок			
(вид объекта недвижимости)			
Лист № ___ Раздела 4.2	Всего листов раздела 4.2 : ___	Всего разделов: ___	Всего листов выписки: ___
19.01.2021 № 99/2021/370718429			
Кадастровый номер:		47:16:0000000:372	

Номер точки	Координаты, м		Описание закрепления на местности	Средняя квадратическая погрешность определения координат характерных точек границы части земельного участка, м
	X	Y		
1	2	3	4	5
47	432606.24	2257426.77	данные отсутствуют	данные отсутствуют
48	432605.11	2257431.15	данные отсутствуют	данные отсутствуют
48	432605.11	2257431.15	данные отсутствуют	данные отсутствуют
49	432601.75	2257428.12	данные отсутствуют	данные отсутствуют
49	432601.75	2257428.12	данные отсутствуют	данные отсутствуют
50	432908.6	2257411.79	данные отсутствуют	данные отсутствуют
50	432908.6	2257411.79	данные отсутствуют	данные отсутствуют
51	432902.68	2257419.98	данные отсутствуют	данные отсутствуют
51	432902.68	2257419.98	данные отсутствуют	данные отсутствуют
52	432904.89	2257410.05	данные отсутствуют	данные отсутствуют
52	432904.89	2257410.05	данные отсутствуют	данные отсутствуют
53	432910.81	2257401.87	данные отсутствуют	данные отсутствуют
53	432910.81	2257401.87	данные отсутствуют	данные отсутствуют
54	433072.71	2257300.68	данные отсутствуют	данные отсутствуют
54	433072.71	2257300.68	данные отсутствуют	данные отсутствуют
55	433073.68	2257305.77	данные отсутствуют	данные отсутствуют
55	433073.68	2257305.77	данные отсутствуют	данные отсутствуют
Государственный регистратор				ФГИС ЕГРН
полное наименование должности			подпись	инициалы, фамилия

М.П.

Выписка из Единого государственного реестра недвижимости об объекте недвижимости

Сведения о частях земельного участка

Земельный участок			
(вид объекта недвижимости)			
Лист № ___ Раздела 4.2	Всего листов раздела 4.2 : ___	Всего разделов: ___	Всего листов выписки: ___
19.01.2021 № 99/2021/370718429			
Кадастровый номер:		47:16:0000000:372	

Номер точки	Координаты, м		Описание закрепления на местности	Средняя квадратическая погрешность определения координат характерных точек границы части земельного участка, м
	X	Y		
1	2	3	4	5
56	433068.65	2257302.51	данные отсутствуют	данные отсутствуют
56	433068.65	2257302.51	данные отсутствуют	данные отсутствуют
57	433067.64	2257297.42	данные отсутствуют	данные отсутствуют
57	433067.64	2257297.42	данные отсутствуют	данные отсутствуют

Государственный регистратор		ФГИС ЕГРН
полное наименование должности	подпись	инициалы, фамилия

М.П.

Выписка из Единого государственного реестра недвижимости об объекте недвижимости
Сведения о частях земельного участка

Земельный участок				
(вид объекта недвижимости)				
Лист № ___ Раздела 4.2		Всего листов раздела 4.2 : ___		Всего разделов: ___
Всего листов выписки: ___				
19.01.2021 № 99/2021/370718429				
Кадастровый номер:			47:16:0000000:372	
Сведения о характерных точках границы части (частей) земельного участка				
Учетный номер части: 8				
Система координат: Местная 167				
Зона №				
Номер точки	Координаты, м		Описание закрепления на местности	Средняя квадратическая погрешность определения координат характерных точек границы части земельного участка, м
	X	Y		
1	2	3	4	5
1	432657.87	2257192.59	данные отсутствуют	данные отсутствуют
1	432657.87	2257192.59	данные отсутствуют	данные отсутствуют
2	432647.17	2257263.51	данные отсутствуют	данные отсутствуют
2	432647.17	2257263.51	данные отсутствуют	данные отсутствуют
3	432645.54	2257263.19	данные отсутствуют	данные отсутствуют
3	432645.54	2257263.19	данные отсутствуют	данные отсутствуют
4	432656.32	2257192.49	данные отсутствуют	данные отсутствуют
4	432656.32	2257192.49	данные отсутствуют	данные отсутствуют
5	432634.76	2257148.01	данные отсутствуют	данные отсутствуют
5	432634.76	2257148.01	данные отсутствуют	данные отсутствуют
6	432634.93	2257152.05	данные отсутствуют	данные отсутствуют
6	432634.93	2257152.05	данные отсутствуют	данные отсутствуют
7	432630.9	2257151.51	данные отсутствуют	данные отсутствуют
7	432630.9	2257151.51	данные отсутствуют	данные отсутствуют
8	432630.73	2257147.47	данные отсутствуют	данные отсутствуют
8	432630.73	2257147.47	данные отсутствуют	данные отсутствуют
Государственный регистратор			ФГИС ЕГРН	
полное наименование должности			подпись	
			инициалы, фамилия	

М.П.

Выписка из Единого государственного реестра недвижимости об объекте недвижимости

Сведения о частях земельного участка

Земельный участок			
(вид объекта недвижимости)			
Лист № ___ Раздела 4.2	Всего листов раздела 4.2 : ___	Всего разделов: ___	Всего листов выписки: ___
19.01.2021 № 99/2021/370718429			
Кадастровый номер:		47:16:0000000:372	

Номер точки	Координаты, м		Описание закрепления на местности	Средняя квадратическая погрешность определения координат характерных точек границы части земельного участка, м
	X	Y		
1	2	3	4	5
9	432992.85	2257249.29	данные отсутствуют	данные отсутствуют
9	432992.85	2257249.29	данные отсутствуют	данные отсутствуют
10	432993.9	2257249.97	данные отсутствуют	данные отсутствуют
10	432993.9	2257249.97	данные отсутствуют	данные отсутствуют
11	432988.22	2257258.01	данные отсутствуют	данные отсутствуют
11	432988.22	2257258.01	данные отсутствуют	данные отсутствуют
12	432984.39	2257275.52	данные отсутствуют	данные отсутствуют
12	432984.39	2257275.52	данные отсутствуют	данные отсутствуют
13	432976.87	2257287.71	данные отсутствуют	данные отсутствуют
13	432976.87	2257287.71	данные отсутствуют	данные отсутствуют
14	432951.86	2257346.7	данные отсутствуют	данные отсутствуют
14	432951.86	2257346.7	данные отсутствуют	данные отсутствуют
15	432947.4	2257346.27	данные отсутствуют	данные отсутствуют
15	432947.4	2257346.27	данные отсутствуют	данные отсутствуют
16	432949.64	2257336.02	данные отсутствуют	данные отсутствуют
16	432949.64	2257336.02	данные отсутствуют	данные отсутствуют
17	432969.91	2257284.11	данные отсутствуют	данные отсутствуют
Государственный регистратор				ФГИС ЕГРН
полное наименование должности			подпись	инициалы, фамилия

М.П.

Выписка из Единого государственного реестра недвижимости об объекте недвижимости

Сведения о частях земельного участка

Земельный участок			
(вид объекта недвижимости)			
Лист № ___ Раздела 4.2	Всего листов раздела 4.2 : ___	Всего разделов: ___	Всего листов выписки: ___
19.01.2021 № 99/2021/370718429			
Кадастровый номер:		47:16:0000000:372	

Номер точки	Координаты, м		Описание закрепления на местности	Средняя квадратическая погрешность определения координат характерных точек границы части земельного участка, м
	X	Y		
1	2	3	4	5
17	432969.91	2257284.11	данные отсутствуют	данные отсутствуют
18	432602.04	2257427.01	данные отсутствуют	данные отсутствуют
18	432602.04	2257427.01	данные отсутствуют	данные отсутствуют
19	432605.6	2257429.27	данные отсутствуют	данные отсутствуют
19	432605.6	2257429.27	данные отсутствуют	данные отсутствуют
20	432602.58	2257440.95	данные отсутствуют	данные отсутствуют
20	432602.58	2257440.95	данные отсутствуют	данные отсутствуют
20	432602.58	2257440.95	данные отсутствуют	данные отсутствуют
20	432602.58	2257440.95	данные отсутствуют	данные отсутствуют
21	432647.66	2257460.46	данные отсутствуют	данные отсутствуют
21	432647.66	2257460.46	данные отсутствуют	данные отсутствуют
22	432649.98	2257457.53	данные отсутствуют	данные отсутствуют
22	432649.98	2257457.53	данные отсутствуют	данные отсутствуют
23	432653.37	2257459.69	данные отсутствуют	данные отсутствуют
23	432653.37	2257459.69	данные отсутствуют	данные отсутствуют
24	432648.9	2257465.36	данные отсутствуют	данные отсутствуют
24	432648.9	2257465.36	данные отсутствуют	данные отсутствуют
Государственный регистратор				ФГИС ЕГРН
полное наименование должности			подпись	инициалы, фамилия

М.П.

Выписка из Единого государственного реестра недвижимости об объекте недвижимости

Сведения о частях земельного участка

Земельный участок			
(вид объекта недвижимости)			
Лист № ___ Раздела 4.2	Всего листов раздела 4.2 : ___	Всего разделов: ___	Всего листов выписки: ___
19.01.2021 № 99/2021/370718429			
Кадастровый номер:		47:16:0000000:372	

Номер точки	Координаты, м		Описание закрепления на местности	Средняя квадратическая погрешность определения координат характерных точек границы части земельного участка, м
	X	Y		
1	2	3	4	5
24	432648.9	2257465.36	данные отсутствуют	данные отсутствуют
24	432648.9	2257465.36	данные отсутствуют	данные отсутствуют
24	432648.9	2257465.36	данные отсутствуют	данные отсутствуют
24	432648.9	2257465.36	данные отсутствуют	данные отсутствуют
25	432597.83	2257443.27	данные отсутствуют	данные отсутствуют
25	432597.83	2257443.27	данные отсутствуют	данные отсутствуют
25	432597.83	2257443.27	данные отсутствуют	данные отсутствуют
25	432597.83	2257443.27	данные отсутствуют	данные отсутствуют
26	432601.65	2257428.5	данные отсутствуют	данные отсутствуют
26	432601.65	2257428.5	данные отсутствуют	данные отсутствуют
27	432605.14	2257431.05	данные отсутствуют	данные отсутствуют
27	432605.14	2257431.05	данные отсутствуют	данные отсутствуют
28	432641.7	2257457.88	данные отсутствуют	данные отсутствуют
28	432641.7	2257457.88	данные отсутствуют	данные отсутствуют
29	432650	2257463.97	данные отсутствуют	данные отсутствуют
29	432650	2257463.97	данные отсутствуют	данные отсутствуют
30	432768.32	2257455.89	данные отсутствуют	данные отсутствуют
Государственный регистратор				ФГИС ЕГРН
полное наименование должности			подпись	инициалы, фамилия

М.П.

Выписка из Единого государственного реестра недвижимости об объекте недвижимости

Сведения о частях земельного участка

Земельный участок			
(вид объекта недвижимости)			
Лист № ___ Раздела 4.2	Всего листов раздела 4.2 : ___	Всего разделов: ___	Всего листов выписки: ___
19.01.2021 № 99/2021/370718429			
Кадастровый номер:		47:16:0000000:372	

Номер точки	Координаты, м		Описание закрепления на местности	Средняя квадратическая погрешность определения координат характерных точек границы части земельного участка, м
	X	Y		
1	2	3	4	5
30	432768.32	2257455.89	данные отсутствуют	данные отсутствуют
31	432758.9	2257456.94	данные отсутствуют	данные отсутствуют
31	432758.9	2257456.94	данные отсутствуют	данные отсутствуют
32	432750.24	2257454.01	данные отсутствуют	данные отсутствуют
32	432750.24	2257454.01	данные отсутствуют	данные отсутствуют
33	432750.35	2257453.86	данные отсутствуют	данные отсутствуют
33	432750.35	2257453.86	данные отсутствуют	данные отсутствуют
34	432759.33	2257452.86	данные отсутствуют	данные отсутствуют
34	432759.33	2257452.86	данные отсутствуют	данные отсутствуют
35	432742.64	2257447.23	данные отсутствуют	данные отсутствуют
35	432742.64	2257447.23	данные отсутствуют	данные отсутствуют
36	432746.68	2257448.6	данные отсутствуют	данные отсутствуют
36	432746.68	2257448.6	данные отсутствуют	данные отсутствуют
37	432746.52	2257452.76	данные отсутствуют	данные отсутствуют
37	432746.52	2257452.76	данные отсутствуют	данные отсутствуют
38	432742.47	2257451.4	данные отсутствуют	данные отсутствуют
38	432742.47	2257451.4	данные отсутствуют	данные отсутствуют
Государственный регистратор				ФГИС ЕГРН
полное наименование должности			подпись	инициалы, фамилия

М.П.

Выписка из Единого государственного реестра недвижимости об объекте недвижимости

Сведения о частях земельного участка

Земельный участок			
(вид объекта недвижимости)			
Лист № ___ Раздела 4.2	Всего листов раздела 4.2 : ___	Всего разделов: ___	Всего листов выписки: ___
19.01.2021 № 99/2021/370718429			
Кадастровый номер:		47:16:0000000:372	

Номер точки	Координаты, м		Описание закрепления на местности	Средняя квадратическая погрешность определения координат характерных точек границы части земельного участка, м
	X	Y		
1	2	3	4	5
39	432646.76	2257460.07	данные отсутствуют	данные отсутствуют
39	432646.76	2257460.07	данные отсутствуют	данные отсутствуют
40	432650.74	2257463.03	данные отсутствуют	данные отсутствуют
40	432650.74	2257463.03	данные отсутствуют	данные отсутствуют
41	432644.16	2257463.31	данные отсутствуют	данные отсутствуют
41	432644.16	2257463.31	данные отсутствуют	данные отсутствуют
42	432630.54	2257453.05	данные отсутствуют	данные отсутствуют
42	432630.54	2257453.05	данные отсутствуют	данные отсутствуют
43	432620.81	2257354.5	данные отсутствуют	данные отсутствуют
43	432620.81	2257354.5	данные отсутствуют	данные отсутствуют
44	432621.26	2257354.62	данные отсутствуют	данные отсутствуют
44	432621.26	2257354.62	данные отсутствуют	данные отсутствуют
45	432613.56	2257382.51	данные отсутствуют	данные отсутствуют
45	432613.56	2257382.51	данные отсутствуют	данные отсутствуют
46	432602.88	2257423.75	данные отсутствуют	данные отсутствуют
46	432602.88	2257423.75	данные отсутствуют	данные отсутствуют
47	432606.24	2257426.77	данные отсутствуют	данные отсутствуют
Государственный регистратор				ФГИС ЕГРН
полное наименование должности			подпись	инициалы, фамилия

М.П.

Выписка из Единого государственного реестра недвижимости об объекте недвижимости

Сведения о частях земельного участка

Земельный участок			
(вид объекта недвижимости)			
Лист № ___ Раздела 4.2	Всего листов раздела 4.2 : ___	Всего разделов: ___	Всего листов выписки: ___
19.01.2021 № 99/2021/370718429			
Кадастровый номер:		47:16:0000000:372	

Номер точки	Координаты, м		Описание закрепления на местности	Средняя квадратическая погрешность определения координат характерных точек границы части земельного участка, м
	X	Y		
1	2	3	4	5
47	432606.24	2257426.77	данные отсутствуют	данные отсутствуют
48	432605.11	2257431.15	данные отсутствуют	данные отсутствуют
48	432605.11	2257431.15	данные отсутствуют	данные отсутствуют
49	432601.75	2257428.12	данные отсутствуют	данные отсутствуют
49	432601.75	2257428.12	данные отсутствуют	данные отсутствуют
50	432908.6	2257411.79	данные отсутствуют	данные отсутствуют
50	432908.6	2257411.79	данные отсутствуют	данные отсутствуют
51	432902.68	2257419.98	данные отсутствуют	данные отсутствуют
51	432902.68	2257419.98	данные отсутствуют	данные отсутствуют
52	432904.89	2257410.05	данные отсутствуют	данные отсутствуют
52	432904.89	2257410.05	данные отсутствуют	данные отсутствуют
53	432910.81	2257401.87	данные отсутствуют	данные отсутствуют
53	432910.81	2257401.87	данные отсутствуют	данные отсутствуют
54	433072.71	2257300.68	данные отсутствуют	данные отсутствуют
54	433072.71	2257300.68	данные отсутствуют	данные отсутствуют
55	433073.68	2257305.77	данные отсутствуют	данные отсутствуют
55	433073.68	2257305.77	данные отсутствуют	данные отсутствуют
Государственный регистратор				ФГИС ЕГРН
полное наименование должности			подпись	инициалы, фамилия

М.П.

Выписка из Единого государственного реестра недвижимости об объекте недвижимости

Сведения о частях земельного участка

Земельный участок			
(вид объекта недвижимости)			
Лист № ___ Раздела 4.2	Всего листов раздела 4.2 : ___	Всего разделов: ___	Всего листов выписки: ___
19.01.2021 № 99/2021/370718429			
Кадастровый номер:		47:16:0000000:372	

Номер точки	Координаты, м		Описание закрепления на местности	Средняя квадратическая погрешность определения координат характерных точек границы части земельного участка, м
	X	Y		
1	2	3	4	5
56	433068.65	2257302.51	данные отсутствуют	данные отсутствуют
56	433068.65	2257302.51	данные отсутствуют	данные отсутствуют
57	433067.64	2257297.42	данные отсутствуют	данные отсутствуют
57	433067.64	2257297.42	данные отсутствуют	данные отсутствуют

Государственный регистратор		ФГИС ЕГРН
полное наименование должности	подпись	инициалы, фамилия

М.П.

Выписка из Единого государственного реестра недвижимости об объекте недвижимости
Сведения о частях земельного участка

Земельный участок				
<small>(вид объекта недвижимости)</small>				
Лист № ___ Раздела 4.2		Всего листов раздела 4.2 : ___		Всего разделов: ___
Всего листов выписки: ___				
19.01.2021 № 99/2021/370718429				
Кадастровый номер:			47:16:0000000:372	
Сведения о характерных точках границы части (частей) земельного участка				
Учетный номер части: 9				
Система координат: Местная 167				
Зона №				
Номер точки	Координаты, м		Описание закрепления на местности	Средняя квадратическая погрешность определения координат характерных точек границы части земельного участка, м
	X	Y		
1	2	3	4	5
1	432657.87	2257192.59	данные отсутствуют	данные отсутствуют
1	432657.87	2257192.59	данные отсутствуют	данные отсутствуют
2	432647.17	2257263.51	данные отсутствуют	данные отсутствуют
2	432647.17	2257263.51	данные отсутствуют	данные отсутствуют
3	432645.54	2257263.19	данные отсутствуют	данные отсутствуют
3	432645.54	2257263.19	данные отсутствуют	данные отсутствуют
4	432656.32	2257192.49	данные отсутствуют	данные отсутствуют
4	432656.32	2257192.49	данные отсутствуют	данные отсутствуют
5	432634.76	2257148.01	данные отсутствуют	данные отсутствуют
5	432634.76	2257148.01	данные отсутствуют	данные отсутствуют
6	432634.93	2257152.05	данные отсутствуют	данные отсутствуют
6	432634.93	2257152.05	данные отсутствуют	данные отсутствуют
7	432630.9	2257151.51	данные отсутствуют	данные отсутствуют
7	432630.9	2257151.51	данные отсутствуют	данные отсутствуют
8	432630.73	2257147.47	данные отсутствуют	данные отсутствуют
8	432630.73	2257147.47	данные отсутствуют	данные отсутствуют
Государственный регистратор			ФГИС ЕГРН	
полное наименование должности			подпись	
			инициалы, фамилия	

М.П.

Выписка из Единого государственного реестра недвижимости об объекте недвижимости

Сведения о частях земельного участка

Земельный участок			
(вид объекта недвижимости)			
Лист № ___ Раздела 4.2	Всего листов раздела 4.2 : ___	Всего разделов: ___	Всего листов выписки: ___
19.01.2021 № 99/2021/370718429			
Кадастровый номер:		47:16:0000000:372	

Номер точки	Координаты, м		Описание закрепления на местности	Средняя квадратическая погрешность определения координат характерных точек границы части земельного участка, м
	X	Y		
1	2	3	4	5
9	432992.85	2257249.29	данные отсутствуют	данные отсутствуют
9	432992.85	2257249.29	данные отсутствуют	данные отсутствуют
10	432993.9	2257249.97	данные отсутствуют	данные отсутствуют
10	432993.9	2257249.97	данные отсутствуют	данные отсутствуют
11	432988.22	2257258.01	данные отсутствуют	данные отсутствуют
11	432988.22	2257258.01	данные отсутствуют	данные отсутствуют
12	432984.39	2257275.52	данные отсутствуют	данные отсутствуют
12	432984.39	2257275.52	данные отсутствуют	данные отсутствуют
13	432976.87	2257287.71	данные отсутствуют	данные отсутствуют
13	432976.87	2257287.71	данные отсутствуют	данные отсутствуют
14	432951.86	2257346.7	данные отсутствуют	данные отсутствуют
14	432951.86	2257346.7	данные отсутствуют	данные отсутствуют
15	432947.4	2257346.27	данные отсутствуют	данные отсутствуют
15	432947.4	2257346.27	данные отсутствуют	данные отсутствуют
16	432949.64	2257336.02	данные отсутствуют	данные отсутствуют
16	432949.64	2257336.02	данные отсутствуют	данные отсутствуют
17	432969.91	2257284.11	данные отсутствуют	данные отсутствуют

Государственный регистратор		ФГИС ЕГРН
полное наименование должности	подпись	инициалы, фамилия

М.П.

Выписка из Единого государственного реестра недвижимости об объекте недвижимости
Сведения о частях земельного участка

Земельный участок			
<small>(вид объекта недвижимости)</small>			
Лист № ___ Раздела 4.2	Всего листов раздела 4.2 : ___	Всего разделов: ___	Всего листов выписки: ___
19.01.2021 № 99/2021/370718429			
Кадастровый номер:		47:16:0000000:372	

Номер точки	Координаты, м		Описание закрепления на местности	Средняя квадратическая погрешность определения координат характерных точек границы части земельного участка, м
	X	Y		
1	2	3	4	5
17	432969.91	2257284.11	данные отсутствуют	данные отсутствуют
18	432602.04	2257427.01	данные отсутствуют	данные отсутствуют
18	432602.04	2257427.01	данные отсутствуют	данные отсутствуют
19	432605.6	2257429.27	данные отсутствуют	данные отсутствуют
19	432605.6	2257429.27	данные отсутствуют	данные отсутствуют
20	432602.58	2257440.95	данные отсутствуют	данные отсутствуют
20	432602.58	2257440.95	данные отсутствуют	данные отсутствуют
20	432602.58	2257440.95	данные отсутствуют	данные отсутствуют
20	432602.58	2257440.95	данные отсутствуют	данные отсутствуют
21	432647.66	2257460.46	данные отсутствуют	данные отсутствуют
21	432647.66	2257460.46	данные отсутствуют	данные отсутствуют
22	432649.98	2257457.53	данные отсутствуют	данные отсутствуют
22	432649.98	2257457.53	данные отсутствуют	данные отсутствуют
23	432653.37	2257459.69	данные отсутствуют	данные отсутствуют
23	432653.37	2257459.69	данные отсутствуют	данные отсутствуют
24	432648.9	2257465.36	данные отсутствуют	данные отсутствуют
24	432648.9	2257465.36	данные отсутствуют	данные отсутствуют
Государственный регистратор				ФГИС ЕГРН
полное наименование должности			подпись	инициалы, фамилия

М.П.

Выписка из Единого государственного реестра недвижимости об объекте недвижимости

Сведения о частях земельного участка

Земельный участок			
(вид объекта недвижимости)			
Лист № ___ Раздела 4.2	Всего листов раздела 4.2 : ___	Всего разделов: ___	Всего листов выписки: ___
19.01.2021 № 99/2021/370718429			
Кадастровый номер:		47:16:0000000:372	

Номер точки	Координаты, м		Описание закрепления на местности	Средняя квадратическая погрешность определения координат характерных точек границы части земельного участка, м
	X	Y		
1	2	3	4	5
24	432648.9	2257465.36	данные отсутствуют	данные отсутствуют
24	432648.9	2257465.36	данные отсутствуют	данные отсутствуют
24	432648.9	2257465.36	данные отсутствуют	данные отсутствуют
24	432648.9	2257465.36	данные отсутствуют	данные отсутствуют
25	432597.83	2257443.27	данные отсутствуют	данные отсутствуют
25	432597.83	2257443.27	данные отсутствуют	данные отсутствуют
25	432597.83	2257443.27	данные отсутствуют	данные отсутствуют
25	432597.83	2257443.27	данные отсутствуют	данные отсутствуют
26	432601.65	2257428.5	данные отсутствуют	данные отсутствуют
26	432601.65	2257428.5	данные отсутствуют	данные отсутствуют
27	432605.14	2257431.05	данные отсутствуют	данные отсутствуют
27	432605.14	2257431.05	данные отсутствуют	данные отсутствуют
28	432641.7	2257457.88	данные отсутствуют	данные отсутствуют
28	432641.7	2257457.88	данные отсутствуют	данные отсутствуют
29	432650	2257463.97	данные отсутствуют	данные отсутствуют
29	432650	2257463.97	данные отсутствуют	данные отсутствуют
30	432768.32	2257455.89	данные отсутствуют	данные отсутствуют
Государственный регистратор				ФГИС ЕГРН
полное наименование должности			подпись	инициалы, фамилия

М.П.

Выписка из Единого государственного реестра недвижимости об объекте недвижимости

Сведения о частях земельного участка

Земельный участок			
(вид объекта недвижимости)			
Лист № ___ Раздела 4.2	Всего листов раздела 4.2 : ___	Всего разделов: ___	Всего листов выписки: ___
19.01.2021 № 99/2021/370718429			
Кадастровый номер:		47:16:0000000:372	

Номер точки	Координаты, м		Описание закрепления на местности	Средняя квадратическая погрешность определения координат характерных точек границы части земельного участка, м
	X	Y		
1	2	3	4	5
30	432768.32	2257455.89	данные отсутствуют	данные отсутствуют
31	432758.9	2257456.94	данные отсутствуют	данные отсутствуют
31	432758.9	2257456.94	данные отсутствуют	данные отсутствуют
32	432750.24	2257454.01	данные отсутствуют	данные отсутствуют
32	432750.24	2257454.01	данные отсутствуют	данные отсутствуют
33	432750.35	2257453.86	данные отсутствуют	данные отсутствуют
33	432750.35	2257453.86	данные отсутствуют	данные отсутствуют
34	432759.33	2257452.86	данные отсутствуют	данные отсутствуют
34	432759.33	2257452.86	данные отсутствуют	данные отсутствуют
35	432742.64	2257447.23	данные отсутствуют	данные отсутствуют
35	432742.64	2257447.23	данные отсутствуют	данные отсутствуют
36	432746.68	2257448.6	данные отсутствуют	данные отсутствуют
36	432746.68	2257448.6	данные отсутствуют	данные отсутствуют
37	432746.52	2257452.76	данные отсутствуют	данные отсутствуют
37	432746.52	2257452.76	данные отсутствуют	данные отсутствуют
38	432742.47	2257451.4	данные отсутствуют	данные отсутствуют
38	432742.47	2257451.4	данные отсутствуют	данные отсутствуют
Государственный регистратор				ФГИС ЕГРН
полное наименование должности			подпись	инициалы, фамилия

М.П.

Выписка из Единого государственного реестра недвижимости об объекте недвижимости

Сведения о частях земельного участка

Земельный участок			
(вид объекта недвижимости)			
Лист № ___ Раздела 4.2	Всего листов раздела 4.2 : ___	Всего разделов: ___	Всего листов выписки: ___
19.01.2021 № 99/2021/370718429			
Кадастровый номер:		47:16:0000000:372	

Номер точки	Координаты, м		Описание закрепления на местности	Средняя квадратическая погрешность определения координат характерных точек границы части земельного участка, м
	X	Y		
1	2	3	4	5
39	432646.76	2257460.07	данные отсутствуют	данные отсутствуют
39	432646.76	2257460.07	данные отсутствуют	данные отсутствуют
40	432650.74	2257463.03	данные отсутствуют	данные отсутствуют
40	432650.74	2257463.03	данные отсутствуют	данные отсутствуют
41	432644.16	2257463.31	данные отсутствуют	данные отсутствуют
41	432644.16	2257463.31	данные отсутствуют	данные отсутствуют
42	432630.54	2257453.05	данные отсутствуют	данные отсутствуют
42	432630.54	2257453.05	данные отсутствуют	данные отсутствуют
43	432620.81	2257354.5	данные отсутствуют	данные отсутствуют
43	432620.81	2257354.5	данные отсутствуют	данные отсутствуют
44	432621.26	2257354.62	данные отсутствуют	данные отсутствуют
44	432621.26	2257354.62	данные отсутствуют	данные отсутствуют
45	432613.56	2257382.51	данные отсутствуют	данные отсутствуют
45	432613.56	2257382.51	данные отсутствуют	данные отсутствуют
46	432602.88	2257423.75	данные отсутствуют	данные отсутствуют
46	432602.88	2257423.75	данные отсутствуют	данные отсутствуют
47	432606.24	2257426.77	данные отсутствуют	данные отсутствуют
Государственный регистратор				ФГИС ЕГРН
полное наименование должности			подпись	инициалы, фамилия

М.П.

Выписка из Единого государственного реестра недвижимости об объекте недвижимости

Сведения о частях земельного участка

Земельный участок			
(вид объекта недвижимости)			
Лист № ___ Раздела 4.2	Всего листов раздела 4.2 : ___	Всего разделов: ___	Всего листов выписки: ___
19.01.2021 № 99/2021/370718429			
Кадастровый номер:		47:16:0000000:372	

Номер точки	Координаты, м		Описание закрепления на местности	Средняя квадратическая погрешность определения координат характерных точек границы части земельного участка, м
	X	Y		
1	2	3	4	5
47	432606.24	2257426.77	данные отсутствуют	данные отсутствуют
48	432605.11	2257431.15	данные отсутствуют	данные отсутствуют
48	432605.11	2257431.15	данные отсутствуют	данные отсутствуют
49	432601.75	2257428.12	данные отсутствуют	данные отсутствуют
49	432601.75	2257428.12	данные отсутствуют	данные отсутствуют
50	432908.6	2257411.79	данные отсутствуют	данные отсутствуют
50	432908.6	2257411.79	данные отсутствуют	данные отсутствуют
51	432902.68	2257419.98	данные отсутствуют	данные отсутствуют
51	432902.68	2257419.98	данные отсутствуют	данные отсутствуют
52	432904.89	2257410.05	данные отсутствуют	данные отсутствуют
52	432904.89	2257410.05	данные отсутствуют	данные отсутствуют
53	432910.81	2257401.87	данные отсутствуют	данные отсутствуют
53	432910.81	2257401.87	данные отсутствуют	данные отсутствуют
54	433072.71	2257300.68	данные отсутствуют	данные отсутствуют
54	433072.71	2257300.68	данные отсутствуют	данные отсутствуют
55	433073.68	2257305.77	данные отсутствуют	данные отсутствуют
55	433073.68	2257305.77	данные отсутствуют	данные отсутствуют
Государственный регистратор				ФГИС ЕГРН
полное наименование должности			подпись	инициалы, фамилия

М.П.

Выписка из Единого государственного реестра недвижимости об объекте недвижимости

Сведения о частях земельного участка

Земельный участок			
(вид объекта недвижимости)			
Лист № ___ Раздела 4.2	Всего листов раздела 4.2 : ___	Всего разделов: ___	Всего листов выписки: ___
19.01.2021 № 99/2021/370718429			
Кадастровый номер:		47:16:0000000:372	

Номер точки	Координаты, м		Описание закрепления на местности	Средняя квадратическая погрешность определения координат характерных точек границы части земельного участка, м
	X	Y		
1	2	3	4	5
56	433068.65	2257302.51	данные отсутствуют	данные отсутствуют
56	433068.65	2257302.51	данные отсутствуют	данные отсутствуют
57	433067.64	2257297.42	данные отсутствуют	данные отсутствуют
57	433067.64	2257297.42	данные отсутствуют	данные отсутствуют

Государственный регистратор		ФГИС ЕГРН
полное наименование должности	подпись	инициалы, фамилия

М.П.

Выписка из Единого государственного реестра недвижимости об объекте недвижимости
Сведения о частях земельного участка

Земельный участок				
(вид объекта недвижимости)				
Лист № __ Раздела 4.2		Всего листов раздела 4.2 : __		Всего разделов: __
Всего листов выписки: __				
19.01.2021 № 99/2021/370718429				
Кадастровый номер:			47:16:0000000:372	
Сведения о характерных точках границы части (частей) земельного участка				
Учетный номер части: 9				
Система координат: Местная 167				
Зона №				
Номер точки	Координаты, м		Описание закрепления на местности	Средняя квадратическая погрешность определения координат характерных точек границы части земельного участка, м
	X	Y		
1	2	3	4	5
1	432657.87	2257192.59	данные отсутствуют	данные отсутствуют
1	432657.87	2257192.59	данные отсутствуют	данные отсутствуют
2	432647.17	2257263.51	данные отсутствуют	данные отсутствуют
2	432647.17	2257263.51	данные отсутствуют	данные отсутствуют
3	432645.54	2257263.19	данные отсутствуют	данные отсутствуют
3	432645.54	2257263.19	данные отсутствуют	данные отсутствуют
4	432656.32	2257192.49	данные отсутствуют	данные отсутствуют
4	432656.32	2257192.49	данные отсутствуют	данные отсутствуют
5	432634.76	2257148.01	данные отсутствуют	данные отсутствуют
5	432634.76	2257148.01	данные отсутствуют	данные отсутствуют
6	432634.93	2257152.05	данные отсутствуют	данные отсутствуют
6	432634.93	2257152.05	данные отсутствуют	данные отсутствуют
7	432630.9	2257151.51	данные отсутствуют	данные отсутствуют
7	432630.9	2257151.51	данные отсутствуют	данные отсутствуют
8	432630.73	2257147.47	данные отсутствуют	данные отсутствуют
8	432630.73	2257147.47	данные отсутствуют	данные отсутствуют
Государственный регистратор			ФГИС ЕГРН	
полное наименование должности			подпись	
			инициалы, фамилия	

М.П.

Выписка из Единого государственного реестра недвижимости об объекте недвижимости

Сведения о частях земельного участка

Земельный участок			
(вид объекта недвижимости)			
Лист № ___ Раздела 4.2	Всего листов раздела 4.2 : ___	Всего разделов: ___	Всего листов выписки: ___
19.01.2021 № 99/2021/370718429			
Кадастровый номер:		47:16:0000000:372	

Номер точки	Координаты, м		Описание закрепления на местности	Средняя квадратическая погрешность определения координат характерных точек границы части земельного участка, м
	X	Y		
1	2	3	4	5
9	432992.85	2257249.29	данные отсутствуют	данные отсутствуют
9	432992.85	2257249.29	данные отсутствуют	данные отсутствуют
10	432993.9	2257249.97	данные отсутствуют	данные отсутствуют
10	432993.9	2257249.97	данные отсутствуют	данные отсутствуют
11	432988.22	2257258.01	данные отсутствуют	данные отсутствуют
11	432988.22	2257258.01	данные отсутствуют	данные отсутствуют
12	432984.39	2257275.52	данные отсутствуют	данные отсутствуют
12	432984.39	2257275.52	данные отсутствуют	данные отсутствуют
13	432976.87	2257287.71	данные отсутствуют	данные отсутствуют
13	432976.87	2257287.71	данные отсутствуют	данные отсутствуют
14	432951.86	2257346.7	данные отсутствуют	данные отсутствуют
14	432951.86	2257346.7	данные отсутствуют	данные отсутствуют
15	432947.4	2257346.27	данные отсутствуют	данные отсутствуют
15	432947.4	2257346.27	данные отсутствуют	данные отсутствуют
16	432949.64	2257336.02	данные отсутствуют	данные отсутствуют
16	432949.64	2257336.02	данные отсутствуют	данные отсутствуют
17	432969.91	2257284.11	данные отсутствуют	данные отсутствуют
Государственный регистратор				ФГИС ЕГРН
полное наименование должности			подпись	инициалы, фамилия

М.П.

Выписка из Единого государственного реестра недвижимости об объекте недвижимости

Сведения о частях земельного участка

Земельный участок			
(вид объекта недвижимости)			
Лист № ___ Раздела 4.2	Всего листов раздела 4.2 : ___	Всего разделов: ___	Всего листов выписки: ___
19.01.2021 № 99/2021/370718429			
Кадастровый номер:		47:16:0000000:372	

Номер точки	Координаты, м		Описание закрепления на местности	Средняя квадратическая погрешность определения координат характерных точек границы части земельного участка, м
	X	Y		
1	2	3	4	5
17	432969.91	2257284.11	данные отсутствуют	данные отсутствуют
18	432602.04	2257427.01	данные отсутствуют	данные отсутствуют
18	432602.04	2257427.01	данные отсутствуют	данные отсутствуют
19	432605.6	2257429.27	данные отсутствуют	данные отсутствуют
19	432605.6	2257429.27	данные отсутствуют	данные отсутствуют
20	432602.58	2257440.95	данные отсутствуют	данные отсутствуют
20	432602.58	2257440.95	данные отсутствуют	данные отсутствуют
20	432602.58	2257440.95	данные отсутствуют	данные отсутствуют
20	432602.58	2257440.95	данные отсутствуют	данные отсутствуют
21	432647.66	2257460.46	данные отсутствуют	данные отсутствуют
21	432647.66	2257460.46	данные отсутствуют	данные отсутствуют
22	432649.98	2257457.53	данные отсутствуют	данные отсутствуют
22	432649.98	2257457.53	данные отсутствуют	данные отсутствуют
23	432653.37	2257459.69	данные отсутствуют	данные отсутствуют
23	432653.37	2257459.69	данные отсутствуют	данные отсутствуют
24	432648.9	2257465.36	данные отсутствуют	данные отсутствуют
24	432648.9	2257465.36	данные отсутствуют	данные отсутствуют
Государственный регистратор				ФГИС ЕГРН
полное наименование должности			подпись	инициалы, фамилия

М.П.

Выписка из Единого государственного реестра недвижимости об объекте недвижимости

Сведения о частях земельного участка

Земельный участок			
(вид объекта недвижимости)			
Лист № ___ Раздела 4.2	Всего листов раздела 4.2 : ___	Всего разделов: ___	Всего листов выписки: ___
19.01.2021 № 99/2021/370718429			
Кадастровый номер:		47:16:0000000:372	

Номер точки	Координаты, м		Описание закрепления на местности	Средняя квадратическая погрешность определения координат характерных точек границы части земельного участка, м
	X	Y		
1	2	3	4	5
24	432648.9	2257465.36	данные отсутствуют	данные отсутствуют
24	432648.9	2257465.36	данные отсутствуют	данные отсутствуют
24	432648.9	2257465.36	данные отсутствуют	данные отсутствуют
24	432648.9	2257465.36	данные отсутствуют	данные отсутствуют
25	432597.83	2257443.27	данные отсутствуют	данные отсутствуют
25	432597.83	2257443.27	данные отсутствуют	данные отсутствуют
25	432597.83	2257443.27	данные отсутствуют	данные отсутствуют
25	432597.83	2257443.27	данные отсутствуют	данные отсутствуют
26	432601.65	2257428.5	данные отсутствуют	данные отсутствуют
26	432601.65	2257428.5	данные отсутствуют	данные отсутствуют
27	432605.14	2257431.05	данные отсутствуют	данные отсутствуют
27	432605.14	2257431.05	данные отсутствуют	данные отсутствуют
28	432641.7	2257457.88	данные отсутствуют	данные отсутствуют
28	432641.7	2257457.88	данные отсутствуют	данные отсутствуют
29	432650	2257463.97	данные отсутствуют	данные отсутствуют
29	432650	2257463.97	данные отсутствуют	данные отсутствуют
30	432768.32	2257455.89	данные отсутствуют	данные отсутствуют
Государственный регистратор				ФГИС ЕГРН
полное наименование должности			подпись	инициалы, фамилия

М.П.

Выписка из Единого государственного реестра недвижимости об объекте недвижимости

Сведения о частях земельного участка

Земельный участок			
(вид объекта недвижимости)			
Лист № ___ Раздела 4.2	Всего листов раздела 4.2 : ___	Всего разделов: ___	Всего листов выписки: ___
19.01.2021 № 99/2021/370718429			
Кадастровый номер:		47:16:0000000:372	

Номер точки	Координаты, м		Описание закрепления на местности	Средняя квадратическая погрешность определения координат характерных точек границы части земельного участка, м
	X	Y		
1	2	3	4	5
30	432768.32	2257455.89	данные отсутствуют	данные отсутствуют
31	432758.9	2257456.94	данные отсутствуют	данные отсутствуют
31	432758.9	2257456.94	данные отсутствуют	данные отсутствуют
32	432750.24	2257454.01	данные отсутствуют	данные отсутствуют
32	432750.24	2257454.01	данные отсутствуют	данные отсутствуют
33	432750.35	2257453.86	данные отсутствуют	данные отсутствуют
33	432750.35	2257453.86	данные отсутствуют	данные отсутствуют
34	432759.33	2257452.86	данные отсутствуют	данные отсутствуют
34	432759.33	2257452.86	данные отсутствуют	данные отсутствуют
35	432742.64	2257447.23	данные отсутствуют	данные отсутствуют
35	432742.64	2257447.23	данные отсутствуют	данные отсутствуют
36	432746.68	2257448.6	данные отсутствуют	данные отсутствуют
36	432746.68	2257448.6	данные отсутствуют	данные отсутствуют
37	432746.52	2257452.76	данные отсутствуют	данные отсутствуют
37	432746.52	2257452.76	данные отсутствуют	данные отсутствуют
38	432742.47	2257451.4	данные отсутствуют	данные отсутствуют
38	432742.47	2257451.4	данные отсутствуют	данные отсутствуют
Государственный регистратор				ФГИС ЕГРН
полное наименование должности			подпись	инициалы, фамилия

М.П.

Выписка из Единого государственного реестра недвижимости об объекте недвижимости

Сведения о частях земельного участка

Земельный участок			
(вид объекта недвижимости)			
Лист № __ Раздела 4.2	Всего листов раздела 4.2 : __	Всего разделов: __	Всего листов выписки: __
19.01.2021 № 99/2021/370718429			
Кадастровый номер:		47:16:0000000:372	

Номер точки	Координаты, м		Описание закрепления на местности	Средняя квадратическая погрешность определения координат характерных точек границы части земельного участка, м
	X	Y		
1	2	3	4	5
39	432646.76	2257460.07	данные отсутствуют	данные отсутствуют
39	432646.76	2257460.07	данные отсутствуют	данные отсутствуют
40	432650.74	2257463.03	данные отсутствуют	данные отсутствуют
40	432650.74	2257463.03	данные отсутствуют	данные отсутствуют
41	432644.16	2257463.31	данные отсутствуют	данные отсутствуют
41	432644.16	2257463.31	данные отсутствуют	данные отсутствуют
42	432630.54	2257453.05	данные отсутствуют	данные отсутствуют
42	432630.54	2257453.05	данные отсутствуют	данные отсутствуют
43	432620.81	2257354.5	данные отсутствуют	данные отсутствуют
43	432620.81	2257354.5	данные отсутствуют	данные отсутствуют
44	432621.26	2257354.62	данные отсутствуют	данные отсутствуют
44	432621.26	2257354.62	данные отсутствуют	данные отсутствуют
45	432613.56	2257382.51	данные отсутствуют	данные отсутствуют
45	432613.56	2257382.51	данные отсутствуют	данные отсутствуют
46	432602.88	2257423.75	данные отсутствуют	данные отсутствуют
46	432602.88	2257423.75	данные отсутствуют	данные отсутствуют
47	432606.24	2257426.77	данные отсутствуют	данные отсутствуют
Государственный регистратор				ФГИС ЕГРН
полное наименование должности			подпись	инициалы, фамилия

М.П.

Выписка из Единого государственного реестра недвижимости об объекте недвижимости

Сведения о частях земельного участка

Земельный участок			
(вид объекта недвижимости)			
Лист № ___ Раздела 4.2	Всего листов раздела 4.2 : ___	Всего разделов: ___	Всего листов выписки: ___
19.01.2021 № 99/2021/370718429			
Кадастровый номер:		47:16:0000000:372	

Номер точки	Координаты, м		Описание закрепления на местности	Средняя квадратическая погрешность определения координат характерных точек границы части земельного участка, м
	X	Y		
1	2	3	4	5
47	432606.24	2257426.77	данные отсутствуют	данные отсутствуют
48	432605.11	2257431.15	данные отсутствуют	данные отсутствуют
48	432605.11	2257431.15	данные отсутствуют	данные отсутствуют
49	432601.75	2257428.12	данные отсутствуют	данные отсутствуют
49	432601.75	2257428.12	данные отсутствуют	данные отсутствуют
50	432908.6	2257411.79	данные отсутствуют	данные отсутствуют
50	432908.6	2257411.79	данные отсутствуют	данные отсутствуют
51	432902.68	2257419.98	данные отсутствуют	данные отсутствуют
51	432902.68	2257419.98	данные отсутствуют	данные отсутствуют
52	432904.89	2257410.05	данные отсутствуют	данные отсутствуют
52	432904.89	2257410.05	данные отсутствуют	данные отсутствуют
53	432910.81	2257401.87	данные отсутствуют	данные отсутствуют
53	432910.81	2257401.87	данные отсутствуют	данные отсутствуют
54	433072.71	2257300.68	данные отсутствуют	данные отсутствуют
54	433072.71	2257300.68	данные отсутствуют	данные отсутствуют
55	433073.68	2257305.77	данные отсутствуют	данные отсутствуют
55	433073.68	2257305.77	данные отсутствуют	данные отсутствуют
Государственный регистратор				ФГИС ЕГРН
полное наименование должности			подпись	инициалы, фамилия

М.П.

Выписка из Единого государственного реестра недвижимости об объекте недвижимости

Сведения о частях земельного участка

Земельный участок			
(вид объекта недвижимости)			
Лист № ___ Раздела 4.2	Всего листов раздела 4.2 : ___	Всего разделов: ___	Всего листов выписки: ___
19.01.2021 № 99/2021/370718429			
Кадастровый номер:		47:16:0000000:372	

Номер точки	Координаты, м		Описание закрепления на местности	Средняя квадратическая погрешность определения координат характерных точек границы части земельного участка, м
	X	Y		
1	2	3	4	5
56	433068.65	2257302.51	данные отсутствуют	данные отсутствуют
56	433068.65	2257302.51	данные отсутствуют	данные отсутствуют
57	433067.64	2257297.42	данные отсутствуют	данные отсутствуют
57	433067.64	2257297.42	данные отсутствуют	данные отсутствуют

Государственный регистратор		ФГИС ЕГРН
полное наименование должности	подпись	инициалы, фамилия

М.П.

Выписка из Единого государственного реестра недвижимости об объекте недвижимости
Сведения о частях земельного участка

Земельный участок				
<small>(вид объекта недвижимости)</small>				
Лист № ___ Раздела 4.2		Всего листов раздела 4.2 : ___		Всего разделов: ___
Всего листов выписки: ___				
19.01.2021 № 99/2021/370718429				
Кадастровый номер:			47:16:0000000:372	
Сведения о характерных точках границы части (частей) земельного участка				
Учетный номер части: 10				
Система координат: Местная 167				
Зона №				
Номер точки	Координаты, м		Описание закрепления на местности	Средняя квадратическая погрешность определения координат характерных точек границы части земельного участка, м
	X	Y		
1	2	3	4	5
1	432657.87	2257192.59	данные отсутствуют	данные отсутствуют
1	432657.87	2257192.59	данные отсутствуют	данные отсутствуют
2	432647.17	2257263.51	данные отсутствуют	данные отсутствуют
2	432647.17	2257263.51	данные отсутствуют	данные отсутствуют
3	432645.54	2257263.19	данные отсутствуют	данные отсутствуют
3	432645.54	2257263.19	данные отсутствуют	данные отсутствуют
4	432656.32	2257192.49	данные отсутствуют	данные отсутствуют
4	432656.32	2257192.49	данные отсутствуют	данные отсутствуют
5	432634.76	2257148.01	данные отсутствуют	данные отсутствуют
5	432634.76	2257148.01	данные отсутствуют	данные отсутствуют
6	432634.93	2257152.05	данные отсутствуют	данные отсутствуют
6	432634.93	2257152.05	данные отсутствуют	данные отсутствуют
7	432630.9	2257151.51	данные отсутствуют	данные отсутствуют
7	432630.9	2257151.51	данные отсутствуют	данные отсутствуют
8	432630.73	2257147.47	данные отсутствуют	данные отсутствуют
8	432630.73	2257147.47	данные отсутствуют	данные отсутствуют
Государственный регистратор			ФГИС ЕГРН	
полное наименование должности			подпись	
			инициалы, фамилия	

М.П.

Выписка из Единого государственного реестра недвижимости об объекте недвижимости

Сведения о частях земельного участка

Земельный участок			
(вид объекта недвижимости)			
Лист № ___ Раздела 4.2	Всего листов раздела 4.2 : ___	Всего разделов: ___	Всего листов выписки: ___
19.01.2021 № 99/2021/370718429			
Кадастровый номер:		47:16:0000000:372	

Номер точки	Координаты, м		Описание закрепления на местности	Средняя квадратическая погрешность определения координат характерных точек границы части земельного участка, м
	X	Y		
1	2	3	4	5
9	432992.85	2257249.29	данные отсутствуют	данные отсутствуют
9	432992.85	2257249.29	данные отсутствуют	данные отсутствуют
10	432993.9	2257249.97	данные отсутствуют	данные отсутствуют
10	432993.9	2257249.97	данные отсутствуют	данные отсутствуют
11	432988.22	2257258.01	данные отсутствуют	данные отсутствуют
11	432988.22	2257258.01	данные отсутствуют	данные отсутствуют
12	432984.39	2257275.52	данные отсутствуют	данные отсутствуют
12	432984.39	2257275.52	данные отсутствуют	данные отсутствуют
13	432976.87	2257287.71	данные отсутствуют	данные отсутствуют
13	432976.87	2257287.71	данные отсутствуют	данные отсутствуют
14	432951.86	2257346.7	данные отсутствуют	данные отсутствуют
14	432951.86	2257346.7	данные отсутствуют	данные отсутствуют
15	432947.4	2257346.27	данные отсутствуют	данные отсутствуют
15	432947.4	2257346.27	данные отсутствуют	данные отсутствуют
16	432949.64	2257336.02	данные отсутствуют	данные отсутствуют
16	432949.64	2257336.02	данные отсутствуют	данные отсутствуют
17	432969.91	2257284.11	данные отсутствуют	данные отсутствуют
Государственный регистратор				ФГИС ЕГРН
полное наименование должности			подпись	инициалы, фамилия

М.П.

Выписка из Единого государственного реестра недвижимости об объекте недвижимости

Сведения о частях земельного участка

Земельный участок			
(вид объекта недвижимости)			
Лист № ___ Раздела 4.2	Всего листов раздела 4.2 : ___	Всего разделов: ___	Всего листов выписки: ___
19.01.2021 № 99/2021/370718429			
Кадастровый номер:		47:16:0000000:372	

Номер точки	Координаты, м		Описание закрепления на местности	Средняя квадратическая погрешность определения координат характерных точек границы части земельного участка, м
	X	Y		
1	2	3	4	5
17	432969.91	2257284.11	данные отсутствуют	данные отсутствуют
18	432602.04	2257427.01	данные отсутствуют	данные отсутствуют
18	432602.04	2257427.01	данные отсутствуют	данные отсутствуют
19	432605.6	2257429.27	данные отсутствуют	данные отсутствуют
19	432605.6	2257429.27	данные отсутствуют	данные отсутствуют
20	432602.58	2257440.95	данные отсутствуют	данные отсутствуют
20	432602.58	2257440.95	данные отсутствуют	данные отсутствуют
20	432602.58	2257440.95	данные отсутствуют	данные отсутствуют
20	432602.58	2257440.95	данные отсутствуют	данные отсутствуют
21	432647.66	2257460.46	данные отсутствуют	данные отсутствуют
21	432647.66	2257460.46	данные отсутствуют	данные отсутствуют
22	432649.98	2257457.53	данные отсутствуют	данные отсутствуют
22	432649.98	2257457.53	данные отсутствуют	данные отсутствуют
23	432653.37	2257459.69	данные отсутствуют	данные отсутствуют
23	432653.37	2257459.69	данные отсутствуют	данные отсутствуют
24	432648.9	2257465.36	данные отсутствуют	данные отсутствуют
24	432648.9	2257465.36	данные отсутствуют	данные отсутствуют
Государственный регистратор				ФГИС ЕГРН
полное наименование должности			подпись	инициалы, фамилия

М.П.

Выписка из Единого государственного реестра недвижимости об объекте недвижимости

Сведения о частях земельного участка

Земельный участок			
(вид объекта недвижимости)			
Лист № ___ Раздела 4.2	Всего листов раздела 4.2 : ___	Всего разделов: ___	Всего листов выписки: ___
19.01.2021 № 99/2021/370718429			
Кадастровый номер:		47:16:0000000:372	

Номер точки	Координаты, м		Описание закрепления на местности	Средняя квадратическая погрешность определения координат характерных точек границы части земельного участка, м
	X	Y		
1	2	3	4	5
24	432648.9	2257465.36	данные отсутствуют	данные отсутствуют
24	432648.9	2257465.36	данные отсутствуют	данные отсутствуют
24	432648.9	2257465.36	данные отсутствуют	данные отсутствуют
24	432648.9	2257465.36	данные отсутствуют	данные отсутствуют
25	432597.83	2257443.27	данные отсутствуют	данные отсутствуют
25	432597.83	2257443.27	данные отсутствуют	данные отсутствуют
25	432597.83	2257443.27	данные отсутствуют	данные отсутствуют
25	432597.83	2257443.27	данные отсутствуют	данные отсутствуют
26	432601.65	2257428.5	данные отсутствуют	данные отсутствуют
26	432601.65	2257428.5	данные отсутствуют	данные отсутствуют
27	432605.14	2257431.05	данные отсутствуют	данные отсутствуют
27	432605.14	2257431.05	данные отсутствуют	данные отсутствуют
28	432641.7	2257457.88	данные отсутствуют	данные отсутствуют
28	432641.7	2257457.88	данные отсутствуют	данные отсутствуют
29	432650	2257463.97	данные отсутствуют	данные отсутствуют
29	432650	2257463.97	данные отсутствуют	данные отсутствуют
30	432768.32	2257455.89	данные отсутствуют	данные отсутствуют
Государственный регистратор				ФГИС ЕГРН
полное наименование должности			подпись	инициалы, фамилия

М.П.

Выписка из Единого государственного реестра недвижимости об объекте недвижимости

Сведения о частях земельного участка

Земельный участок			
(вид объекта недвижимости)			
Лист № ___ Раздела 4.2	Всего листов раздела 4.2 : ___	Всего разделов: ___	Всего листов выписки: ___
19.01.2021 № 99/2021/370718429			
Кадастровый номер:		47:16:0000000:372	

Номер точки	Координаты, м		Описание закрепления на местности	Средняя квадратическая погрешность определения координат характерных точек границы части земельного участка, м
	X	Y		
1	2	3	4	5
30	432768.32	2257455.89	данные отсутствуют	данные отсутствуют
31	432758.9	2257456.94	данные отсутствуют	данные отсутствуют
31	432758.9	2257456.94	данные отсутствуют	данные отсутствуют
32	432750.24	2257454.01	данные отсутствуют	данные отсутствуют
32	432750.24	2257454.01	данные отсутствуют	данные отсутствуют
33	432750.35	2257453.86	данные отсутствуют	данные отсутствуют
33	432750.35	2257453.86	данные отсутствуют	данные отсутствуют
34	432759.33	2257452.86	данные отсутствуют	данные отсутствуют
34	432759.33	2257452.86	данные отсутствуют	данные отсутствуют
35	432742.64	2257447.23	данные отсутствуют	данные отсутствуют
35	432742.64	2257447.23	данные отсутствуют	данные отсутствуют
36	432746.68	2257448.6	данные отсутствуют	данные отсутствуют
36	432746.68	2257448.6	данные отсутствуют	данные отсутствуют
37	432746.52	2257452.76	данные отсутствуют	данные отсутствуют
37	432746.52	2257452.76	данные отсутствуют	данные отсутствуют
38	432742.47	2257451.4	данные отсутствуют	данные отсутствуют
38	432742.47	2257451.4	данные отсутствуют	данные отсутствуют
Государственный регистратор				ФГИС ЕГРН
полное наименование должности			подпись	инициалы, фамилия

М.П.

Выписка из Единого государственного реестра недвижимости об объекте недвижимости

Сведения о частях земельного участка

Земельный участок			
(вид объекта недвижимости)			
Лист № ___ Раздела 4.2	Всего листов раздела 4.2 : ___	Всего разделов: ___	Всего листов выписки: ___
19.01.2021 № 99/2021/370718429			
Кадастровый номер:		47:16:0000000:372	

Номер точки	Координаты, м		Описание закрепления на местности	Средняя квадратическая погрешность определения координат характерных точек границы части земельного участка, м
	X	Y		
1	2	3	4	5
39	432646.76	2257460.07	данные отсутствуют	данные отсутствуют
39	432646.76	2257460.07	данные отсутствуют	данные отсутствуют
40	432650.74	2257463.03	данные отсутствуют	данные отсутствуют
40	432650.74	2257463.03	данные отсутствуют	данные отсутствуют
41	432644.16	2257463.31	данные отсутствуют	данные отсутствуют
41	432644.16	2257463.31	данные отсутствуют	данные отсутствуют
42	432630.54	2257453.05	данные отсутствуют	данные отсутствуют
42	432630.54	2257453.05	данные отсутствуют	данные отсутствуют
43	432620.81	2257354.5	данные отсутствуют	данные отсутствуют
43	432620.81	2257354.5	данные отсутствуют	данные отсутствуют
44	432621.26	2257354.62	данные отсутствуют	данные отсутствуют
44	432621.26	2257354.62	данные отсутствуют	данные отсутствуют
45	432613.56	2257382.51	данные отсутствуют	данные отсутствуют
45	432613.56	2257382.51	данные отсутствуют	данные отсутствуют
46	432602.88	2257423.75	данные отсутствуют	данные отсутствуют
46	432602.88	2257423.75	данные отсутствуют	данные отсутствуют
47	432606.24	2257426.77	данные отсутствуют	данные отсутствуют
Государственный регистратор				ФГИС ЕГРН
полное наименование должности			подпись	инициалы, фамилия

М.П.

Выписка из Единого государственного реестра недвижимости об объекте недвижимости

Сведения о частях земельного участка

Земельный участок			
(вид объекта недвижимости)			
Лист № ___ Раздела 4.2	Всего листов раздела 4.2 : ___	Всего разделов: ___	Всего листов выписки: ___
19.01.2021 № 99/2021/370718429			
Кадастровый номер:		47:16:0000000:372	

Номер точки	Координаты, м		Описание закрепления на местности	Средняя квадратическая погрешность определения координат характерных точек границы части земельного участка, м
	X	Y		
1	2	3	4	5
47	432606.24	2257426.77	данные отсутствуют	данные отсутствуют
48	432605.11	2257431.15	данные отсутствуют	данные отсутствуют
48	432605.11	2257431.15	данные отсутствуют	данные отсутствуют
49	432601.75	2257428.12	данные отсутствуют	данные отсутствуют
49	432601.75	2257428.12	данные отсутствуют	данные отсутствуют
50	432908.6	2257411.79	данные отсутствуют	данные отсутствуют
50	432908.6	2257411.79	данные отсутствуют	данные отсутствуют
51	432902.68	2257419.98	данные отсутствуют	данные отсутствуют
51	432902.68	2257419.98	данные отсутствуют	данные отсутствуют
52	432904.89	2257410.05	данные отсутствуют	данные отсутствуют
52	432904.89	2257410.05	данные отсутствуют	данные отсутствуют
53	432910.81	2257401.87	данные отсутствуют	данные отсутствуют
53	432910.81	2257401.87	данные отсутствуют	данные отсутствуют
54	433072.71	2257300.68	данные отсутствуют	данные отсутствуют
54	433072.71	2257300.68	данные отсутствуют	данные отсутствуют
55	433073.68	2257305.77	данные отсутствуют	данные отсутствуют
55	433073.68	2257305.77	данные отсутствуют	данные отсутствуют
Государственный регистратор				ФГИС ЕГРН
полное наименование должности			подпись	инициалы, фамилия

М.П.

Выписка из Единого государственного реестра недвижимости об объекте недвижимости

Сведения о частях земельного участка

Земельный участок			
(вид объекта недвижимости)			
Лист № ___ Раздела 4.2	Всего листов раздела 4.2 : ___	Всего разделов: ___	Всего листов выписки: ___
19.01.2021 № 99/2021/370718429			
Кадастровый номер:		47:16:0000000:372	

Номер точки	Координаты, м		Описание закрепления на местности	Средняя квадратическая погрешность определения координат характерных точек границы части земельного участка, м
	X	Y		
1	2	3	4	5
56	433068.65	2257302.51	данные отсутствуют	данные отсутствуют
56	433068.65	2257302.51	данные отсутствуют	данные отсутствуют
57	433067.64	2257297.42	данные отсутствуют	данные отсутствуют
57	433067.64	2257297.42	данные отсутствуют	данные отсутствуют

Государственный регистратор		ФГИС ЕГРН
полное наименование должности	подпись	инициалы, фамилия

М.П.

Выписка из Единого государственного реестра недвижимости об объекте недвижимости
Сведения о частях земельного участка

Земельный участок				
<small>(вид объекта недвижимости)</small>				
Лист № ___ Раздела 4.2		Всего листов раздела 4.2 : ___		Всего разделов: ___
Всего листов выписки: ___				
19.01.2021 № 99/2021/370718429				
Кадастровый номер:			47:16:0000000:372	
Сведения о характерных точках границы части (частей) земельного участка				
Учетный номер части: 10				
Система координат: Местная 167				
Зона №				
Номер точки	Координаты, м		Описание закрепления на местности	Средняя квадратическая погрешность определения координат характерных точек границы части земельного участка, м
	X	Y		
1	2	3	4	5
1	432657.87	2257192.59	данные отсутствуют	данные отсутствуют
1	432657.87	2257192.59	данные отсутствуют	данные отсутствуют
2	432647.17	2257263.51	данные отсутствуют	данные отсутствуют
2	432647.17	2257263.51	данные отсутствуют	данные отсутствуют
3	432645.54	2257263.19	данные отсутствуют	данные отсутствуют
3	432645.54	2257263.19	данные отсутствуют	данные отсутствуют
4	432656.32	2257192.49	данные отсутствуют	данные отсутствуют
4	432656.32	2257192.49	данные отсутствуют	данные отсутствуют
5	432634.76	2257148.01	данные отсутствуют	данные отсутствуют
5	432634.76	2257148.01	данные отсутствуют	данные отсутствуют
6	432634.93	2257152.05	данные отсутствуют	данные отсутствуют
6	432634.93	2257152.05	данные отсутствуют	данные отсутствуют
7	432630.9	2257151.51	данные отсутствуют	данные отсутствуют
7	432630.9	2257151.51	данные отсутствуют	данные отсутствуют
8	432630.73	2257147.47	данные отсутствуют	данные отсутствуют
8	432630.73	2257147.47	данные отсутствуют	данные отсутствуют
Государственный регистратор			ФГИС ЕГРН	
полное наименование должности			подпись	
			инициалы, фамилия	

М.П.

Выписка из Единого государственного реестра недвижимости об объекте недвижимости

Сведения о частях земельного участка

Земельный участок			
(вид объекта недвижимости)			
Лист № ___ Раздела 4.2	Всего листов раздела 4.2 : ___	Всего разделов: ___	Всего листов выписки: ___
19.01.2021 № 99/2021/370718429			
Кадастровый номер:		47:16:0000000:372	

Номер точки	Координаты, м		Описание закрепления на местности	Средняя квадратическая погрешность определения координат характерных точек границы части земельного участка, м
	X	Y		
1	2	3	4	5
9	432992.85	2257249.29	данные отсутствуют	данные отсутствуют
9	432992.85	2257249.29	данные отсутствуют	данные отсутствуют
10	432993.9	2257249.97	данные отсутствуют	данные отсутствуют
10	432993.9	2257249.97	данные отсутствуют	данные отсутствуют
11	432988.22	2257258.01	данные отсутствуют	данные отсутствуют
11	432988.22	2257258.01	данные отсутствуют	данные отсутствуют
12	432984.39	2257275.52	данные отсутствуют	данные отсутствуют
12	432984.39	2257275.52	данные отсутствуют	данные отсутствуют
13	432976.87	2257287.71	данные отсутствуют	данные отсутствуют
13	432976.87	2257287.71	данные отсутствуют	данные отсутствуют
14	432951.86	2257346.7	данные отсутствуют	данные отсутствуют
14	432951.86	2257346.7	данные отсутствуют	данные отсутствуют
15	432947.4	2257346.27	данные отсутствуют	данные отсутствуют
15	432947.4	2257346.27	данные отсутствуют	данные отсутствуют
16	432949.64	2257336.02	данные отсутствуют	данные отсутствуют
16	432949.64	2257336.02	данные отсутствуют	данные отсутствуют
17	432969.91	2257284.11	данные отсутствуют	данные отсутствуют
Государственный регистратор				ФГИС ЕГРН
полное наименование должности			подпись	инициалы, фамилия

М.П.

Выписка из Единого государственного реестра недвижимости об объекте недвижимости

Сведения о частях земельного участка

Земельный участок			
(вид объекта недвижимости)			
Лист № ___ Раздела 4.2	Всего листов раздела 4.2 : ___	Всего разделов: ___	Всего листов выписки: ___
19.01.2021 № 99/2021/370718429			
Кадастровый номер:		47:16:0000000:372	

Номер точки	Координаты, м		Описание закрепления на местности	Средняя квадратическая погрешность определения координат характерных точек границы части земельного участка, м
	X	Y		
1	2	3	4	5
17	432969.91	2257284.11	данные отсутствуют	данные отсутствуют
18	432602.04	2257427.01	данные отсутствуют	данные отсутствуют
18	432602.04	2257427.01	данные отсутствуют	данные отсутствуют
19	432605.6	2257429.27	данные отсутствуют	данные отсутствуют
19	432605.6	2257429.27	данные отсутствуют	данные отсутствуют
20	432602.58	2257440.95	данные отсутствуют	данные отсутствуют
20	432602.58	2257440.95	данные отсутствуют	данные отсутствуют
20	432602.58	2257440.95	данные отсутствуют	данные отсутствуют
20	432602.58	2257440.95	данные отсутствуют	данные отсутствуют
21	432647.66	2257460.46	данные отсутствуют	данные отсутствуют
21	432647.66	2257460.46	данные отсутствуют	данные отсутствуют
22	432649.98	2257457.53	данные отсутствуют	данные отсутствуют
22	432649.98	2257457.53	данные отсутствуют	данные отсутствуют
23	432653.37	2257459.69	данные отсутствуют	данные отсутствуют
23	432653.37	2257459.69	данные отсутствуют	данные отсутствуют
24	432648.9	2257465.36	данные отсутствуют	данные отсутствуют
24	432648.9	2257465.36	данные отсутствуют	данные отсутствуют
Государственный регистратор				ФГИС ЕГРН
полное наименование должности			подпись	инициалы, фамилия

М.П.

Выписка из Единого государственного реестра недвижимости об объекте недвижимости

Сведения о частях земельного участка

Земельный участок			
(вид объекта недвижимости)			
Лист № ___ Раздела 4.2	Всего листов раздела 4.2 : ___	Всего разделов: ___	Всего листов выписки: ___
19.01.2021 № 99/2021/370718429			
Кадастровый номер:		47:16:0000000:372	

Номер точки	Координаты, м		Описание закрепления на местности	Средняя квадратическая погрешность определения координат характерных точек границы части земельного участка, м
	X	Y		
1	2	3	4	5
24	432648.9	2257465.36	данные отсутствуют	данные отсутствуют
24	432648.9	2257465.36	данные отсутствуют	данные отсутствуют
24	432648.9	2257465.36	данные отсутствуют	данные отсутствуют
24	432648.9	2257465.36	данные отсутствуют	данные отсутствуют
25	432597.83	2257443.27	данные отсутствуют	данные отсутствуют
25	432597.83	2257443.27	данные отсутствуют	данные отсутствуют
25	432597.83	2257443.27	данные отсутствуют	данные отсутствуют
25	432597.83	2257443.27	данные отсутствуют	данные отсутствуют
26	432601.65	2257428.5	данные отсутствуют	данные отсутствуют
26	432601.65	2257428.5	данные отсутствуют	данные отсутствуют
27	432605.14	2257431.05	данные отсутствуют	данные отсутствуют
27	432605.14	2257431.05	данные отсутствуют	данные отсутствуют
28	432641.7	2257457.88	данные отсутствуют	данные отсутствуют
28	432641.7	2257457.88	данные отсутствуют	данные отсутствуют
29	432650	2257463.97	данные отсутствуют	данные отсутствуют
29	432650	2257463.97	данные отсутствуют	данные отсутствуют
30	432768.32	2257455.89	данные отсутствуют	данные отсутствуют
Государственный регистратор				ФГИС ЕГРН
полное наименование должности			подпись	инициалы, фамилия

М.П.

Выписка из Единого государственного реестра недвижимости об объекте недвижимости

Сведения о частях земельного участка

Земельный участок			
(вид объекта недвижимости)			
Лист № ___ Раздела 4.2	Всего листов раздела 4.2 : ___	Всего разделов: ___	Всего листов выписки: ___
19.01.2021 № 99/2021/370718429			
Кадастровый номер:		47:16:0000000:372	

Номер точки	Координаты, м		Описание закрепления на местности	Средняя квадратическая погрешность определения координат характерных точек границы части земельного участка, м
	X	Y		
1	2	3	4	5
30	432768.32	2257455.89	данные отсутствуют	данные отсутствуют
31	432758.9	2257456.94	данные отсутствуют	данные отсутствуют
31	432758.9	2257456.94	данные отсутствуют	данные отсутствуют
32	432750.24	2257454.01	данные отсутствуют	данные отсутствуют
32	432750.24	2257454.01	данные отсутствуют	данные отсутствуют
33	432750.35	2257453.86	данные отсутствуют	данные отсутствуют
33	432750.35	2257453.86	данные отсутствуют	данные отсутствуют
34	432759.33	2257452.86	данные отсутствуют	данные отсутствуют
34	432759.33	2257452.86	данные отсутствуют	данные отсутствуют
35	432742.64	2257447.23	данные отсутствуют	данные отсутствуют
35	432742.64	2257447.23	данные отсутствуют	данные отсутствуют
36	432746.68	2257448.6	данные отсутствуют	данные отсутствуют
36	432746.68	2257448.6	данные отсутствуют	данные отсутствуют
37	432746.52	2257452.76	данные отсутствуют	данные отсутствуют
37	432746.52	2257452.76	данные отсутствуют	данные отсутствуют
38	432742.47	2257451.4	данные отсутствуют	данные отсутствуют
38	432742.47	2257451.4	данные отсутствуют	данные отсутствуют
Государственный регистратор				ФГИС ЕГРН
полное наименование должности			подпись	инициалы, фамилия

М.П.

Выписка из Единого государственного реестра недвижимости об объекте недвижимости
Сведения о частях земельного участка

Земельный участок			
<small>(вид объекта недвижимости)</small>			
Лист № ___ Раздела 4.2	Всего листов раздела 4.2 : ___	Всего разделов: ___	Всего листов выписки: ___
19.01.2021 № 99/2021/370718429			
Кадастровый номер:		47:16:0000000:372	

Номер точки	Координаты, м		Описание закрепления на местности	Средняя квадратическая погрешность определения координат характерных точек границы части земельного участка, м
	X	Y		
1	2	3	4	5
39	432646.76	2257460.07	данные отсутствуют	данные отсутствуют
39	432646.76	2257460.07	данные отсутствуют	данные отсутствуют
40	432650.74	2257463.03	данные отсутствуют	данные отсутствуют
40	432650.74	2257463.03	данные отсутствуют	данные отсутствуют
41	432644.16	2257463.31	данные отсутствуют	данные отсутствуют
41	432644.16	2257463.31	данные отсутствуют	данные отсутствуют
42	432630.54	2257453.05	данные отсутствуют	данные отсутствуют
42	432630.54	2257453.05	данные отсутствуют	данные отсутствуют
43	432620.81	2257354.5	данные отсутствуют	данные отсутствуют
43	432620.81	2257354.5	данные отсутствуют	данные отсутствуют
44	432621.26	2257354.62	данные отсутствуют	данные отсутствуют
44	432621.26	2257354.62	данные отсутствуют	данные отсутствуют
45	432613.56	2257382.51	данные отсутствуют	данные отсутствуют
45	432613.56	2257382.51	данные отсутствуют	данные отсутствуют
46	432602.88	2257423.75	данные отсутствуют	данные отсутствуют
46	432602.88	2257423.75	данные отсутствуют	данные отсутствуют
47	432606.24	2257426.77	данные отсутствуют	данные отсутствуют
Государственный регистратор				ФГИС ЕГРН
полное наименование должности			подпись	инициалы, фамилия

М.П.

Выписка из Единого государственного реестра недвижимости об объекте недвижимости

Сведения о частях земельного участка

Земельный участок			
(вид объекта недвижимости)			
Лист № ___ Раздела 4.2	Всего листов раздела 4.2 : ___	Всего разделов: ___	Всего листов выписки: ___
19.01.2021 № 99/2021/370718429			
Кадастровый номер:		47:16:0000000:372	

Номер точки	Координаты, м		Описание закрепления на местности	Средняя квадратическая погрешность определения координат характерных точек границы части земельного участка, м
	X	Y		
1	2	3	4	5
47	432606.24	2257426.77	данные отсутствуют	данные отсутствуют
48	432605.11	2257431.15	данные отсутствуют	данные отсутствуют
48	432605.11	2257431.15	данные отсутствуют	данные отсутствуют
49	432601.75	2257428.12	данные отсутствуют	данные отсутствуют
49	432601.75	2257428.12	данные отсутствуют	данные отсутствуют
50	432908.6	2257411.79	данные отсутствуют	данные отсутствуют
50	432908.6	2257411.79	данные отсутствуют	данные отсутствуют
51	432902.68	2257419.98	данные отсутствуют	данные отсутствуют
51	432902.68	2257419.98	данные отсутствуют	данные отсутствуют
52	432904.89	2257410.05	данные отсутствуют	данные отсутствуют
52	432904.89	2257410.05	данные отсутствуют	данные отсутствуют
53	432910.81	2257401.87	данные отсутствуют	данные отсутствуют
53	432910.81	2257401.87	данные отсутствуют	данные отсутствуют
54	433072.71	2257300.68	данные отсутствуют	данные отсутствуют
54	433072.71	2257300.68	данные отсутствуют	данные отсутствуют
55	433073.68	2257305.77	данные отсутствуют	данные отсутствуют
55	433073.68	2257305.77	данные отсутствуют	данные отсутствуют
Государственный регистратор				ФГИС ЕГРН
полное наименование должности			подпись	инициалы, фамилия

М.П.

Выписка из Единого государственного реестра недвижимости об объекте недвижимости

Сведения о частях земельного участка

Земельный участок			
(вид объекта недвижимости)			
Лист № ___ Раздела 4.2	Всего листов раздела 4.2 : ___	Всего разделов: ___	Всего листов выписки: ___
19.01.2021 № 99/2021/370718429			
Кадастровый номер:		47:16:0000000:372	

Номер точки	Координаты, м		Описание закрепления на местности	Средняя квадратическая погрешность определения координат характерных точек границы части земельного участка, м
	X	Y		
1	2	3	4	5
56	433068.65	2257302.51	данные отсутствуют	данные отсутствуют
56	433068.65	2257302.51	данные отсутствуют	данные отсутствуют
57	433067.64	2257297.42	данные отсутствуют	данные отсутствуют
57	433067.64	2257297.42	данные отсутствуют	данные отсутствуют

Государственный регистратор		ФГИС ЕГРН
полное наименование должности	подпись	инициалы, фамилия

М.П.

Выписка из Единого государственного реестра недвижимости об объекте недвижимости

Сведения о характеристиках объекта недвижимости

На основании запроса от 19.01.2021 г., поступившего на рассмотрение 20.01.2021 г., сообщаем, что согласно записям Единого государственного реестра недвижимости:

Земельный участок			
(вид объекта недвижимости)			
Лист № ___ Раздела 1	Всего листов раздела 1 : ___	Всего разделов: ___	Всего листов выписки: ___
20.01.2021 № 99/2021/370740817			
Кадастровый номер:		47:16:0434001:552	

Номер кадастрового квартала:	47:16:0434001
Дата присвоения кадастрового номера:	22.06.2012
Ранее присвоенный государственный учетный номер:	данные отсутствуют
Адрес:	Ленинградская область, Кировский район, между Мурманским шоссе и Староладожским каналом в районе г.п. Синявино
Площадь:	4346 +/- 46кв. м
Кадастровая стоимость, руб.:	данные отсутствуют
Кадастровые номера расположенных в пределах земельного участка объектов недвижимости:	данные отсутствуют
Кадастровые номера объектов недвижимости, из которых образован объект недвижимости:	данные отсутствуют
Кадастровые номера образованных объектов недвижимости:	данные отсутствуют
Сведения о включении объекта недвижимости в состав предприятия как имущественного комплекса:	

Государственный регистратор		ФГИС ЕГРН
полное наименование должности	подпись	инициалы, фамилия

М.П.

Выписка из Единого государственного реестра недвижимости об объекте недвижимости
Сведения о характеристиках объекта недвижимости

Земельный участок			
(вид объекта недвижимости)			
Лист № ___ Раздела 1	Всего листов раздела 1 : ___	Всего разделов: ___	Всего листов выписки: ___
20.01.2021 № 99/2021/370740817			
Кадастровый номер:		47:16:0434001:552	

Категория земель:	Земли запаса
Виды разрешенного использования:	-
Сведения о кадастровом инженере:	Мазепова Ирина Евгеньевна №78-11-0303, ООО"Архитектор"
Сведения о лесах, водных объектах и об иных природных объектах, расположенных в пределах земельного участка:	данные отсутствуют
Сведения о том, что земельный участок полностью или частично расположен в границах зоны с особыми условиями использования территории или территории объекта культурного наследия	данные отсутствуют
Сведения о том, что земельный участок расположен в границах особой экономической зоны, территории опережающего социально-экономического развития, зоны территориального развития в Российской Федерации, игровой зоны:	данные отсутствуют
Сведения о том, что земельный участок расположен в границах особо охраняемой природной территории, охотничьих угодий, лесничеств, лесопарков:	данные отсутствуют
Сведения о результатах проведения государственного земельного надзора:	данные отсутствуют
Сведения о расположении земельного участка в границах территории, в отношении которой утвержден проект межевания территории:	данные отсутствуют

Государственный регистратор		ФГИС ЕГРН
полное наименование должности	подпись	инициалы, фамилия

М.П.

Выписка из Единого государственного реестра недвижимости об объекте недвижимости

Сведения о характеристиках объекта недвижимости

Земельный участок			
(вид объекта недвижимости)			
Лист № ___ Раздела 1	Всего листов раздела 1 : ___	Всего разделов: ___	Всего листов выписки: ___
20.01.2021 № 99/2021/370740817			
Кадастровый номер:		47:16:0434001:552	


Условный номер земельного участка:	данные отсутствуют
Сведения о принятии акта и (или) заключении договора, предусматривающих предоставление в соответствии с земельным законодательством исполнительным органом государственной власти или органом местного самоуправления находящегося в государственной или муниципальной собственности земельного участка для строительства наемного дома социального использования или наемного дома коммерческого использования:	данные отсутствуют
Сведения о том, что земельный участок или земельные участки образованы на основании решения об изъятии земельного участка и (или) расположенного на нем объекта недвижимости для государственных или муниципальных нужд:	данные отсутствуют
Сведения о том, что земельный участок образован из земель или земельного участка, государственная собственность на которые не разграничена:	данные отсутствуют
Сведения о наличии земельного спора о местоположении границ земельных участков:	данные отсутствуют
Статус записи об объекте недвижимости:	Сведения об объекте недвижимости имеют статус "временные". Дата истечения срока действия временного характера - 2017-06-23
Особые отметки:	Сведения необходимые для заполнения раздела 2 отсутствуют.
Получатель выписки:	Лукашов Дмитрий Иванович

Государственный регистратор		ФГИС ЕГРН
полное наименование должности	подпись	инициалы, фамилия

М.П.

Выписка из Единого государственного реестра недвижимости об объекте недвижимости
Описание местоположения земельного участка

Земельный участок			
(вид объекта недвижимости)			
Лист № __ Раздела 3	Всего листов раздела 3 : __	Всего разделов: __	Всего листов выписки: __
20.01.2021 № 99/2021/370740817			
Кадастровый номер:		47:16:0434001:552	

План (чертеж, схема) земельного участка			
			
Масштаб 1: данные отсутствуют	Условные обозначения:		

Государственный регистратор		ФГИС ЕГРН
полное наименование должности	подпись	инициалы, фамилия

М.П.

Выписка из Единого государственного реестра недвижимости об объекте недвижимости
Описание местоположения земельного участка

Земельный участок			
(вид объекта недвижимости)			
Лист № __ Раздела 3.1	Всего листов раздела 3.1 : __	Всего разделов: __	Всего листов выписки: __
20.01.2021 № 99/2021/370740817			
Кадастровый номер:		47:16:0434001:552	

Описание местоположения границ земельного участка							
Номер п/п	Номер точки		Дирекционный угол	Горизонтальное проложение, м	Описание закрепления на местности	Кадастровые номера смежных участков	Сведения об адресах правообладателей смежных земельных участков
	начальная	конечная					
1	2	3	4	5	6	7	8
1	1	1	данные отсутствуют	данные отсутствуют	-	данные отсутствуют	данные отсутствуют

Государственный регистратор		ФГИС ЕГРН
полное наименование должности	подпись	инициалы, фамилия

М.П.

Выписка из Единого государственного реестра недвижимости об объекте недвижимости
Описание местоположения земельного участка

Земельный участок			
(вид объекта недвижимости)			
Лист № __ Раздела 3.2	Всего листов раздела 3.2 : __	Всего разделов: __	Всего листов выписки: __
20.01.2021 № 99/2021/370740817			
Кадастровый номер:		47:16:0434001:552	

Сведения о характерных точках границы земельного участка				
Система координат: МСК 47 зона 2				
Зона №				
Номер точки	Координаты		Описание закрепления на местности	Средняя квадратическая погрешность определения координат характерных точек границ земельного участка, м
	X	Y		
1	2	3	4	5
1	434042.04	2257887.02	данные отсутствуют	0.2
2	434041.11	2257891.99	данные отсутствуют	0.2
3	433732.13	2257706.37	данные отсутствуют	0.2
4	433339.23	2257470.51	данные отсутствуют	0.2
5	433256.86	2257420.11	данные отсутствуют	0.2
6	433137.3	2257346.97	данные отсутствуют	0.2
7	433139.06	2257343.37	данные отсутствуют	0.2
8	433257.4	2257415.76	данные отсутствуют	0.2
9	433341.33	2257467.11	данные отсутствуют	0.2
10	433734.19	2257702.95	данные отсутствуют	0.2

Государственный регистратор		ФГИС ЕГРН
полное наименование должности	подпись	инициалы, фамилия

М.П.

Выписка из Единого государственного реестра недвижимости об объекте недвижимости
Сведения о частях земельного участка

Земельный участок			
(вид объекта недвижимости)			
Лист № __ Раздела 4	Всего листов раздела 4 : __	Всего разделов: __	Всего листов выписки: __
20.01.2021 № 99/2021/370740817			
Кадастровый номер:		47:16:0434001:552	

План (чертеж, схема) части земельного участка	Учетный номер части: 47:16:0434001:552/1
	
Масштаб 1: данные отсутствуют	Условные обозначения:

Государственный регистратор		ФГИС ЕГРН
полное наименование должности	подпись	инициалы, фамилия

М.П.

Выписка из Единого государственного реестра недвижимости об объекте недвижимости
Сведения о частях земельного участка

Земельный участок			
<small>(вид объекта недвижимости)</small>			
Лист № __ Раздела 4	Всего листов раздела 4 : __	Всего разделов: __	Всего листов выписки: __
20.01.2021 № 99/2021/370740817			
Кадастровый номер:		47:16:0434001:552	

План (чертеж, схема) части земельного участка	Учетный номер части: 47:16:0434001:552/2
	
Масштаб 1: данные отсутствуют	Условные обозначения:

Государственный регистратор		ФГИС ЕГРН
полное наименование должности	подпись	инициалы, фамилия

М.П.

Выписка из Единого государственного реестра недвижимости об объекте недвижимости
Сведения о частях земельного участка

Земельный участок			
(вид объекта недвижимости)			
Лист № __ Раздела 4.1	Всего листов раздела 4.1 : __	Всего разделов: __	Всего листов выписки: __
20.01.2021 № 99/2021/370740817			
Кадастровый номер:		47:16:0434001:552	

Учетный номер части	Площадь (м ²)	Содержание ограничения в использовании или ограничения права на объект недвижимости или обременения объекта недвижимости
1	2	3
1	18	Ограничения прав на земельный участок, предусмотренные статьями 56, 56.1 Земельного кодекса Российской Федерации, Временные. Дата истечения срока действия временного характера - 23.06.2017
2	96	Ограничения прав на земельный участок, предусмотренные статьями 56, 56.1 Земельного кодекса Российской Федерации, 47.16.2.467, справка о балансовой принадлежности № НлЭС/037/816 от 03.03.2015

Государственный регистратор		ФГИС ЕГРН
полное наименование должности	подпись	инициалы, фамилия

М.П.

Выписка из Единого государственного реестра недвижимости об объекте недвижимости
Сведения о частях земельного участка

Земельный участок				
<small>(вид объекта недвижимости)</small>				
Лист № __ Раздела 4.2		Всего листов раздела 4.2 : __		Всего разделов: __
Всего листов выписки: __				
20.01.2021 № 99/2021/370740817				
Кадастровый номер:			47:16:0434001:552	
Сведения о характерных точках границы части (частей) земельного участка				
Учетный номер части: 1				
Система координат: МСК 47 зона 2				
Зона №				
Номер точки	Координаты, м		Описание закрепления на местности	Средняя квадратическая погрешность определения координат характерных точек границы части земельного участка, м
	X	Y		
1	2	3	4	5
11	433298.61	2257440.98	данные отсутствуют	данные отсутствуют
12	433302.46	2257443.34	данные отсутствуют	данные отсутствуют
13	433298.59	2257445.64	данные отсутствуют	данные отсутствуют
14	433294.73	2257443.28	данные отсутствуют	данные отсутствуют
15	433290.42	2257435.96	данные отсутствуют	данные отсутствуют
16	433286.46	2257438.22	данные отсутствуют	данные отсутствуют
17	433306.82	2257450.68	данные отсутствуют	данные отсутствуют
18	433310.85	2257448.46	данные отсутствуют	данные отсутствуют
Государственный регистратор			ФГИС ЕГРН	
полное наименование должности			подпись	
			инициалы, фамилия	

М.П.

Выписка из Единого государственного реестра недвижимости об объекте недвижимости
Сведения о частях земельного участка

Земельный участок				
(вид объекта недвижимости)				
Лист № __ Раздела 4.2		Всего листов раздела 4.2 : __		Всего разделов: __
Всего листов выписки: __				
20.01.2021 № 99/2021/370740817				
Кадастровый номер:			47:16:0434001:552	
Сведения о характерных точках границы части (частей) земельного участка				
Учетный номер части: 2				
Система координат: МСК 47 зона 2				
Зона №				
Номер точки	Координаты, м		Описание закрепления на местности	Средняя квадратическая погрешность определения координат характерных точек границы части земельного участка, м
	X	Y		
1	2	3	4	5
11	433298.61	2257440.98	данные отсутствуют	данные отсутствуют
12	433302.46	2257443.34	данные отсутствуют	данные отсутствуют
13	433298.59	2257445.64	данные отсутствуют	данные отсутствуют
14	433294.73	2257443.28	данные отсутствуют	данные отсутствуют
15	433290.42	2257435.96	данные отсутствуют	данные отсутствуют
16	433286.46	2257438.22	данные отсутствуют	данные отсутствуют
17	433306.82	2257450.68	данные отсутствуют	данные отсутствуют
18	433310.85	2257448.46	данные отсутствуют	данные отсутствуют
Государственный регистратор			ФГИС ЕГРН	
полное наименование должности			подпись	
			инициалы, фамилия	

М.П.

Выписка из Единого государственного реестра недвижимости об объекте недвижимости

Сведения о характеристиках объекта недвижимости

На основании запроса от 19.01.2021 г., поступившего на рассмотрение 19.01.2021 г., сообщаем, что согласно записям Единого государственного реестра недвижимости:

Земельный участок			
(вид объекта недвижимости)			
Лист № ___ Раздела 1	Всего листов раздела 1 : ___	Всего разделов: ___	Всего листов выписки: ___
19.01.2021 № 99/2021/370726807			
Кадастровый номер:		47:17:0105004:431	

Номер кадастрового квартала:	47:17:0105004
Дата присвоения кадастрового номера:	13.06.2012
Ранее присвоенный государственный учетный номер:	данные отсутствуют
Адрес:	Ленинградская область, Кировский район, г. Шлиссельбург, в районе 4-6 км Новолодожского канала, участок 3
Площадь:	6596 +/- 20кв. м
Кадастровая стоимость, руб.:	4546886.64
Кадастровые номера расположенных в пределах земельного участка объектов недвижимости:	данные отсутствуют
Кадастровые номера объектов недвижимости, из которых образован объект недвижимости:	47:17:0105004:91
Кадастровые номера образованных объектов недвижимости:	данные отсутствуют
Сведения о включении объекта недвижимости в состав предприятия как имущественного комплекса:	

Государственный регистратор		ФГИС ЕГРН
полное наименование должности	подпись	инициалы, фамилия

М.П.

Выписка из Единого государственного реестра недвижимости об объекте недвижимости

Сведения о характеристиках объекта недвижимости

Земельный участок			
(вид объекта недвижимости)			
Лист № ___ Раздела 1	Всего листов раздела 1 : ___	Всего разделов: ___	Всего листов выписки: ___
19.01.2021 № 99/2021/370726807			
Кадастровый номер:		47:17:0105004:431	

Категория земель:	Земли населённых пунктов
Виды разрешенного использования:	для строительства дорог и инженерных коммуникаций
Сведения о кадастровом инженере:	Васильева Мария Алексеевна №47-11-0155
Сведения о лесах, водных объектах и об иных природных объектах, расположенных в пределах земельного участка:	данные отсутствуют
Сведения о том, что земельный участок полностью или частично расположен в границах зоны с особыми условиями использования территории или территории объекта культурного наследия	данные отсутствуют
Сведения о том, что земельный участок расположен в границах особой экономической зоны, территории опережающего социально-экономического развития, зоны территориального развития в Российской Федерации, игровой зоны:	данные отсутствуют
Сведения о том, что земельный участок расположен в границах особо охраняемой природной территории, охотничьих угодий, лесничеств, лесопарков:	данные отсутствуют
Сведения о результатах проведения государственного земельного надзора:	данные отсутствуют
Сведения о расположении земельного участка в границах территории, в отношении которой утвержден проект межевания территории:	данные отсутствуют

Государственный регистратор		ФГИС ЕГРН
полное наименование должности	подпись	инициалы, фамилия

М.П.

Выписка из Единого государственного реестра недвижимости об объекте недвижимости

Сведения о характеристиках объекта недвижимости

Земельный участок			
(вид объекта недвижимости)			
Лист № __ Раздела 1	Всего листов раздела 1 : __	Всего разделов: __	Всего листов выписки: __
19.01.2021 № 99/2021/370726807			
Кадастровый номер:		47:17:0105004:431	

Условный номер земельного участка:	данные отсутствуют
Сведения о принятии акта и (или) заключении договора, предусматривающих предоставление в соответствии с земельным законодательством исполнительным органом государственной власти или органом местного самоуправления находящегося в государственной или муниципальной собственности земельного участка для строительства наемного дома социального использования или наемного дома коммерческого использования:	данные отсутствуют
Сведения о том, что земельный участок или земельные участки образованы на основании решения об изъятии земельного участка и (или) расположенного на нем объекта недвижимости для государственных или муниципальных нужд:	данные отсутствуют
Сведения о том, что земельный участок образован из земель или земельного участка, государственная собственность на которые не разграничена:	данные отсутствуют
Сведения о наличии земельного спора о местоположении границ земельных участков:	данные отсутствуют
Статус записи об объекте недвижимости:	Сведения об объекте недвижимости имеют статус "актуальные"
Особые отметки:	Посредством данного земельного участка обеспечен доступ к земельному участку (земельным участкам) с кадастровым номером (кадастровыми номерами) 47:17:0105004:1403. Сведения о видах разрешенного использования имеют статус «Актуальные незасвидетельствованные». Право (ограничение права, обременение объекта недвижимости) зарегистрировано на данный объект недвижимости с видами разрешенного использования «Для общего пользования (уличная сеть)». Сведения необходимые для заполнения раздела 2 отсутствуют. Сведения необходимые для заполнения раздела 3.1 отсутствуют. Сведения необходимые для заполнения раздела 4 отсутствуют. Сведения необходимые для заполнения раздела 4.1 отсутствуют. Сведения необходимые для заполнения раздела 4.2 отсутствуют.
Получатель выписки:	Лукашов Дмитрий Иванович

Государственный регистратор	ФГИС ЕГРН
-----------------------------	-----------

полное наименование должности

подпись

инициалы, фамилия

М.П.

Выписка из Единого государственного реестра недвижимости об объекте недвижимости
Описание местоположения земельного участка

Земельный участок			
(вид объекта недвижимости)			
Лист № __ Раздела 3	Всего листов раздела 3 : __	Всего разделов: __	Всего листов выписки: __
19.01.2021 № 99/2021/370726807			
Кадастровый номер:		47:17:0105004:431	

План (чертеж, схема) земельного участка			
			
Масштаб 1: данные отсутствуют	Условные обозначения:		

Государственный регистратор		ФГИС ЕГРН
полное наименование должности	подпись	инициалы, фамилия

М.П.

Выписка из Единого государственного реестра недвижимости об объекте недвижимости
Описание местоположения земельного участка

Земельный участок			
(вид объекта недвижимости)			
Лист № __ Раздела 3.2	Всего листов раздела 3.2 : __	Всего разделов: __	Всего листов выписки: __
19.01.2021 № 99/2021/370726807			
Кадастровый номер:		47:17:0105004:431	

Сведения о характерных точках границы земельного участка				
Система координат: МСК 47 зона 2				
Зона №				
Номер точки	Координаты		Описание закрепления на местности	Средняя квадратическая погрешность определения координат характерных точек границ земельного участка, м
	X	Y		
1	2	3	4	5
1	434437.05	2257449.77	данные отсутствуют	данные отсутствуют
2	434443.8	2257448.07	данные отсутствуют	данные отсутствуют
3	434437.94	2257424.79	данные отсутствуют	данные отсутствуют
4	434432.07	2257401.52	данные отсутствуют	данные отсутствуют
5	434426.2	2257378.24	данные отсутствуют	данные отсутствуют
6	434420.34	2257354.96	данные отсутствуют	данные отсутствуют
7	434415.63	2257336.23	данные отсутствуют	данные отсутствуют
8	434360.04	2257340.42	данные отсутствуют	данные отсутствуют
9	434367.1	2257368.37	данные отсутствуют	данные отсутствуют
10	434372.98	2257391.65	данные отсутствуют	данные отсутствуют
11	434376.72	2257406.42	данные отсутствуют	данные отсутствуют
12	434364.74	2257408.03	данные отсутствуют	данные отсутствуют
13	434332.88	2257281.78	данные отсутствуют	данные отсутствуют
14	434344.1	2257277.31	данные отсутствуют	данные отсутствуют
15	434356.3	2257325.6	данные отсутствуют	данные отсутствуют

Государственный регистратор		ФГИС ЕГРН
полное наименование должности	подпись	инициалы, фамилия

М.П.

Выписка из Единого государственного реестра недвижимости об объекте недвижимости
Описание местоположения земельного участка

Земельный участок			
(вид объекта недвижимости)			
Лист № __ Раздела 3.2	Всего листов раздела 3.2 : __	Всего разделов: __	Всего листов выписки: __
19.01.2021 № 99/2021/370726807			
Кадастровый номер:		47:17:0105004:431	

Сведения о характерных точках границы земельного участка				
Система координат: МСК 47 зона 2				
Зона №				
Номер точки	Координаты		Описание закрепления на местности	Средняя квадратическая погрешность определения координат характерных точек границ земельного участка, м
	X	Y		
1	2	3	4	5
16	434375.8	2257324.13	данные отсутствуют	данные отсутствуют
17	434399.73	2257322.32	данные отсутствуют	данные отсутствуют
18	434423.68	2257320.51	данные отсутствуют	данные отсутствуют
19	434450.17	2257318.51	данные отсутствуют	данные отсутствуют
20	434483.36	2257316.01	данные отсутствуют	данные отсутствуют
21	434486.46	2257330.87	данные отсутствуют	данные отсутствуют
22	434430.85	2257335.08	данные отсутствуют	данные отсутствуют
23	434437.86	2257362.87	данные отсутствуют	данные отсутствуют
24	434443.72	2257386.14	данные отсутствуют	данные отсутствуют
25	434449.59	2257409.41	данные отсутствуют	данные отсутствуют
26	434455.44	2257432.68	данные отсутствуют	данные отсутствуют
27	434465.73	2257473.5	данные отсутствуют	данные отсутствуют
28	434472.5	2257476.07	данные отсутствуют	данные отсутствуют
29	434487.19	2257437.93	данные отсутствуют	данные отсутствуют
30	434501.63	2257421.05	данные отсутствуют	данные отсутствуют

Государственный регистратор		ФГИС ЕГРН
полное наименование должности	подпись	инициалы, фамилия

М.П.

Выписка из Единого государственного реестра недвижимости об объекте недвижимости
Описание местоположения земельного участка

Земельный участок			
(вид объекта недвижимости)			
Лист № __ Раздела 3.2	Всего листов раздела 3.2 : __	Всего разделов: __	Всего листов выписки: __
19.01.2021 № 99/2021/370726807			
Кадастровый номер:		47:17:0105004:431	

Сведения о характерных точках границы земельного участка				
Система координат: МСК 47 зона 2				
Зона №				
Номер точки	Координаты		Описание закрепления на местности	Средняя квадратическая погрешность определения координат характерных точек границ земельного участка, м
	X	Y		
1	2	3	4	5
31	434514.37	2257406.16	данные отсутствуют	данные отсутствуют
32	434519.06	2257410.31	данные отсутствуют	данные отсутствуют
33	434492.6	2257440.3	данные отсутствуют	данные отсутствуют
34	434465.13	2257512.35	данные отсутствуют	данные отсутствуют
35	434459.08	2257511.36	данные отсутствуют	данные отсутствуют
36	434470.73	2257480.75	данные отсутствуют	данные отсутствуют
37	434457.25	2257475.62	данные отсутствуют	данные отсутствуют
38	434444.38	2257478.87	данные отсутствуют	данные отсутствуют
39	434439.49	2257451.48	данные отсутствуют	данные отсутствуют
40	434441.08	2257457.79	данные отсутствуют	данные отсутствуют
41	434447.05	2257456.29	данные отсутствуют	данные отсутствуют
42	434445.46	2257449.98	данные отсутствуют	данные отсутствуют

Государственный регистратор		ФГИС ЕГРН
полное наименование должности	подпись	инициалы, фамилия

М.П.

Выписка из Единого государственного реестра недвижимости об объекте недвижимости

Сведения о характеристиках объекта недвижимости

На основании запроса от 20.01.2021 г., поступившего на рассмотрение 21.01.2021 г., сообщаем, что согласно записям Единого государственного реестра недвижимости:

Земельный участок			
(вид объекта недвижимости)			
Лист № ___ Раздела 1	Всего листов раздела 1 : ___	Всего разделов: ___	Всего листов выписки: ___
21.01.2021 № 99/2021/371064838			
Кадастровый номер:		47:17:0000000:1604	

Номер кадастрового квартала:	47:17:0000000
Дата присвоения кадастрового номера:	12.03.2015
Ранее присвоенный государственный учетный номер:	данные отсутствуют
Адрес:	Ленинградская область, Кировский муниципальный район, Шлиссельбургское городское поселение, а/д "Шлиссельбург-Нижняя Шальдиха-Путилово-ст.Назия", (г.Шлиссельбург)
Площадь:	45442 +/- 75кв. м
Кадастровая стоимость, руб.:	286739.02
Кадастровые номера расположенных в пределах земельного участка объектов недвижимости:	47:00:0000000:39979
Кадастровые номера объектов недвижимости, из которых образован объект недвижимости:	данные отсутствуют
Кадастровые номера образованных объектов недвижимости:	данные отсутствуют
Сведения о включении объекта недвижимости в состав предприятия как имущественного комплекса:	

Государственный регистратор		ФГИС ЕГРН
полное наименование должности	подпись	инициалы, фамилия

М.П.

Выписка из Единого государственного реестра недвижимости об объекте недвижимости

Сведения о характеристиках объекта недвижимости

Земельный участок			
(вид объекта недвижимости)			
Лист № ___ Раздела 1	Всего листов раздела 1 : ___	Всего разделов: ___	Всего листов выписки: ___
21.01.2021 № 99/2021/371064838			
Кадастровый номер:		47:17:0000000:1604	

Категория земель:	Земли промышленности, энергетики, транспорта, связи, радиовещания, телевидения, информатики, земли для обеспечения космической деятельности, земли обороны, безопасности и земли иного специального назначения
Виды разрешенного использования:	Общее пользование территории: автомобильная дорога
Сведения о кадастровом инженерере:	Соболь Евгения Владимировна №46-14-208
Сведения о лесах, водных объектах и об иных природных объектах, расположенных в пределах земельного участка:	данные отсутствуют
Сведения о том, что земельный участок полностью или частично расположен в границах зоны с особыми условиями использования территории или территории объекта культурного наследия	данные отсутствуют
Сведения о том, что земельный участок расположен в границах особой экономической зоны, территории опережающего социально-экономического развития, зоны территориального развития в Российской Федерации, игровой зоны:	данные отсутствуют
Сведения о том, что земельный участок расположен в границах особо охраняемой природной территории, охотничьих угодий, лесничеств, лесопарков:	данные отсутствуют
Сведения о результатах проведения государственного земельного надзора:	данные отсутствуют
Сведения о расположении земельного участка в границах территории, в отношении которой утвержден проект межевания территории:	данные отсутствуют

Государственный регистратор		ФГИС ЕГРН
полное наименование должности	подпись	инициалы, фамилия

М.П.

Выписка из Единого государственного реестра недвижимости об объекте недвижимости

Сведения о характеристиках объекта недвижимости

Земельный участок			
(вид объекта недвижимости)			
Лист № __ Раздела 1	Всего листов раздела 1 : __	Всего разделов: __	Всего листов выписки: __
21.01.2021 № 99/2021/371064838			
Кадастровый номер:		47:17:0000000:1604	

Условный номер земельного участка:	данные отсутствуют
Сведения о принятии акта и (или) заключении договора, предусматривающих предоставление в соответствии с земельным законодательством исполнительным органом государственной власти или органом местного самоуправления находящегося в государственной или муниципальной собственности земельного участка для строительства наемного дома социального использования или наемного дома коммерческого использования:	данные отсутствуют
Сведения о том, что земельный участок или земельные участки образованы на основании решения об изъятии земельного участка и (или) расположенного на нем объекта недвижимости для государственных или муниципальных нужд:	данные отсутствуют
Сведения о том, что земельный участок образован из земель или земельного участка, государственная собственность на которые не разграничена:	данные отсутствуют
Сведения о наличии земельного спора о местоположении границ земельных участков:	данные отсутствуют
Статус записи об объекте недвижимости:	Сведения об объекте недвижимости имеют статус "актуальные"
Особые отметки:	Сведения о видах разрешенного использования имеют статус «Актуальные незасвидетельствованные». Право (ограничение права, обременение объекта недвижимости) зарегистрировано на данный объект недвижимости с видами разрешенного использования отсутствует. Сведения необходимые для заполнения раздела 3.1 отсутствуют.
Получатель выписки:	Лукашов Дмитрий Иванович

Государственный регистратор		ФГИС ЕГРН
полное наименование должности	подпись	инициалы, фамилия

М.П.

Выписка из Единого государственного реестра недвижимости об объекте недвижимости
Сведения о зарегистрированных правах

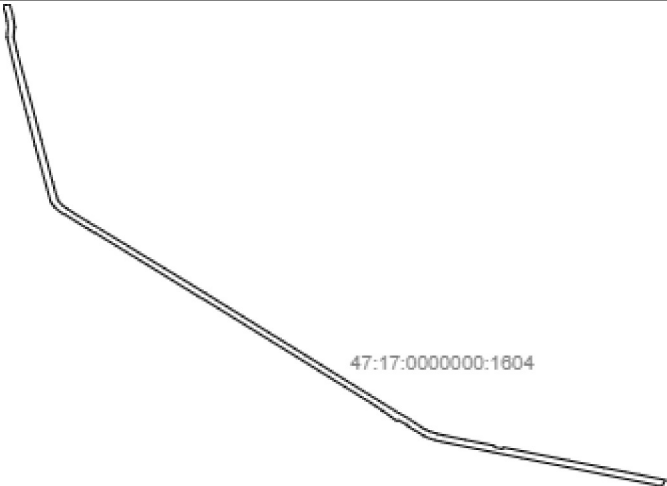
Земельный участок	
<small>(вид объекта недвижимости)</small>	
Лист № ___ Раздела 2	Всего листов раздела 2 : ___
Всего разделов: ___	Всего листов выписки: ___
21.01.2021 № 99/2021/371064838	
Кадастровый номер:	47:17:0000000:1604
1. Правообладатель (правообладатели):	1.1. Ленинградская область
2. Вид, номер и дата государственной регистрации права:	2.1. Собственность, № 47:17:0000000:1604-47/020/2018-1 от 27.06.2018
3. Ограничение прав и обременение объекта недвижимости:	не зарегистрировано
4. Договоры участия в долевом строительстве:	не зарегистрировано
5. Заявленные в судебном порядке права требования:	данные отсутствуют
6. Сведения о возражении в отношении зарегистрированного права:	данные отсутствуют
7. Сведения о наличии решения об изъятии объекта недвижимости для государственных и муниципальных нужд:	данные отсутствуют
8. Сведения о невозможности государственной регистрации без личного участия правообладателя или его законного представителя:	
9. Правопритязания и сведения о наличии поступивших, но не рассмотренных заявлений о проведении государственной регистрации права (перехода, прекращения права), ограничения права или обременения объекта недвижимости, сделки в отношении объекта недвижимости:	данные отсутствуют
10. Сведения об осуществлении государственной регистрации сделки, права, ограничения права без необходимого в силу закона согласия третьего лица, органа:	данные отсутствуют
11. Сведения о невозможности государственной регистрации перехода, прекращения, ограничения права на земельный участок из земель сельскохозяйственного назначения:	

Государственный регистратор		ФГИС ЕГРН
полное наименование должности	подпись	инициалы, фамилия

М.П.

Выписка из Единого государственного реестра недвижимости об объекте недвижимости
Описание местоположения земельного участка

Земельный участок			
(вид объекта недвижимости)			
Лист № __ Раздела 3	Всего листов раздела 3 : __	Всего разделов: __	Всего листов выписки: __
21.01.2021 № 99/2021/371064838			
Кадастровый номер:		47:17:0000000:1604	

План (чертеж, схема) земельного участка			
			
Масштаб 1: данные отсутствуют	Условные обозначения:		

Государственный регистратор		ФГИС ЕГРН
полное наименование должности	подпись	инициалы, фамилия

М.П.

Выписка из Единого государственного реестра недвижимости об объекте недвижимости
Описание местоположения земельного участка

Земельный участок			
(вид объекта недвижимости)			
Лист № __ Раздела 3.2	Всего листов раздела 3.2 : __	Всего разделов: __	Всего листов выписки: __
21.01.2021 № 99/2021/371064838			
Кадастровый номер:		47:17:0000000:1604	

Сведения о характерных точках границы земельного участка				
Система координат: Местная 167				
Зона №				
Номер точки	Координаты		Описание закрепления на местности	Средняя квадратическая погрешность определения координат характерных точек границ земельного участка, м
	X	Y		
1	2	3	4	5
1	434040.66	2257883.65	данные отсутствуют	данные отсутствуют
2	434043.11	2257872.02	данные отсутствуют	данные отсутствуют
3	434120.18	2257489.08	данные отсутствуют	данные отсутствуют
4	434123.59	2257472.09	данные отсутствуют	данные отсутствуют
5	434130.47	2257437.88	данные отсутствуют	данные отсутствуют
6	434136.01	2257409.86	данные отсутствуют	данные отсутствуют
7	434166.87	2257258.61	данные отсутствуют	данные отсутствуют
8	434170.43	2257242.22	данные отсутствуют	данные отсутствуют
9	434179.29	2257217.71	данные отсутствуют	данные отсутствуют
10	434182.89	2257211.69	данные отсутствуют	данные отсутствуют
11	434209.33	2257167.45	данные отсутствуют	данные отсутствуют
12	434215.07	2257161.44	данные отсутствуют	данные отсутствуют
13	434227.38	2257138.76	данные отсутствуют	данные отсутствуют
14	434225.1	2257133.66	данные отсутствуют	данные отсутствуют
15	434229.54	2257127.37	данные отсутствуют	данные отсутствуют

Государственный регистратор		ФГИС ЕГРН
полное наименование должности	подпись	инициалы, фамилия

М.П.

Выписка из Единого государственного реестра недвижимости об объекте недвижимости
Описание местоположения земельного участка

Земельный участок			
(вид объекта недвижимости)			
Лист № __ Раздела 3.2	Всего листов раздела 3.2 : __	Всего разделов: __	Всего листов выписки: __
21.01.2021 № 99/2021/371064838			
Кадастровый номер:		47:17:000000:1604	

Сведения о характерных точках границы земельного участка				
Система координат: Местная 167				
Зона №				
Номер точки	Координаты		Описание закрепления на местности	Средняя квадратическая погрешность определения координат характерных точек границ земельного участка, м
	X	Y		
1	2	3	4	5
16	434242.84	2257110.25	данные отсутствуют	данные отсутствуют
17	434255.78	2257091.4	данные отсутствуют	данные отсутствуют
18	434268.02	2257074.27	данные отсутствуют	данные отсутствуют
19	434564	2256595.73	данные отсутствуют	данные отсутствуют
20	434575.07	2256576.26	данные отсутствуют	данные отсутствуют
21	434578.65	2256570.17	данные отсутствуют	данные отсутствуют
22	434663.49	2256432.85	данные отсутствуют	данные отсутствуют
23	434754.36	2256283.62	данные отсутствуют	данные отсутствуют
24	434766.29	2256262.22	данные отсутствуют	данные отсутствуют
25	434796.19	2256214.38	данные отсутствуют	данные отсутствуют
26	434803.27	2256203.85	данные отсутствуют	данные отсутствуют
27	434806.99	2256198.06	данные отсутствуют	данные отсутствуют
28	434807.89	2256193.14	данные отсутствуют	данные отсутствуют
29	434818.32	2256178.07	данные отсутствуют	данные отсутствуют
30	434826.6	2256169.6	данные отсутствуют	данные отсутствуют

Государственный регистратор		ФГИС ЕГРН
полное наименование должности	подпись	инициалы, фамилия

М.П.

Выписка из Единого государственного реестра недвижимости об объекте недвижимости
Описание местоположения земельного участка

Земельный участок			
(вид объекта недвижимости)			
Лист № __ Раздела 3.2	Всего листов раздела 3.2 : __	Всего разделов: __	Всего листов выписки: __
21.01.2021 № 99/2021/371064838			
Кадастровый номер:		47:17:000000:1604	

Сведения о характерных точках границы земельного участка				
Система координат: Местная 167				
Зона №				
Номер точки	Координаты		Описание закрепления на местности	Средняя квадратическая погрешность определения координат характерных точек границ земельного участка, м
	X	Y		
1	2	3	4	5
31	434841.04	2256157.39	данные отсутствуют	данные отсутствуют
32	435001.82	2256112.76	данные отсутствуют	данные отсутствуют
33	435103.22	2256085.64	данные отсутствуют	данные отсутствуют
34	435159.4	2256070.2	данные отсутствуют	данные отсутствуют
35	435163.77	2256069.06	данные отсутствуют	данные отсутствуют
36	435300.3	2256035.1	данные отсутствуют	данные отсутствуют
37	435307.31	2256033.94	данные отсутствуют	данные отсутствуют
38	435315.94	2256033.38	данные отсутствуют	данные отсутствуют
39	435334.84	2256036.26	данные отсутствуют	данные отсутствуют
40	435353.58	2256033.62	данные отсутствуют	данные отсутствуют
41	435373.34	2256029.73	данные отсутствуют	данные отсутствуют
42	435395.22	2256022.28	данные отсутствуют	данные отсутствуют
43	435400.39	2256040.56	данные отсутствуют	данные отсутствуют
44	435378.39	2256047.72	данные отсутствуют	данные отсутствуют
45	435357.33	2256052.28	данные отсутствуют	данные отсутствуют

Государственный регистратор		ФГИС ЕГРН
полное наименование должности	подпись	инициалы, фамилия

М.П.

Выписка из Единого государственного реестра недвижимости об объекте недвижимости
Описание местоположения земельного участка

Земельный участок			
(вид объекта недвижимости)			
Лист № ___ Раздела 3.2	Всего листов раздела 3.2 : ___	Всего разделов: ___	Всего листов выписки: ___
21.01.2021 № 99/2021/371064838			
Кадастровый номер:		47:17:000000:1604	

Сведения о характерных точках границы земельного участка				
Система координат: Местная 167				
Зона №				
Номер точки	Координаты		Описание закрепления на местности	Средняя квадратическая погрешность определения координат характерных точек границ земельного участка, м
	X	Y		
1	2	3	4	5
46	435335	2256055.41	данные отсутствуют	данные отсутствуют
47	435314.86	2256052.5	данные отсутствуют	данные отсутствуют
48	435308.79	2256052.27	данные отсутствуют	данные отсутствуют
49	435303.31	2256052.88	данные отсутствуют	данные отсутствуют
50	435267.03	2256061.59	данные отсутствуют	данные отсутствуют
51	435216.81	2256075.38	данные отсутствуют	данные отсутствуют
52	435165.35	2256089.5	данные отсутствуют	данные отсутствуют
53	435110.61	2256104.82	данные отсутствуют	данные отсутствуют
54	435078.48	2256113.63	данные отсутствуют	данные отсутствуют
55	435017.43	2256129.89	данные отсутствуют	данные отсутствуют
56	434897.35	2256162.7	данные отсутствуют	данные отсутствуют
57	434856.04	2256174.24	данные отсутствуют	данные отсутствуют
58	434849.92	2256176.94	данные отсутствуют	данные отсутствуют
59	434843.95	2256180.25	данные отсутствуют	данные отсутствуют
60	434839.16	2256183.91	данные отсутствуют	данные отсутствуют

Государственный регистратор		ФГИС ЕГРН
полное наименование должности	подпись	инициалы, фамилия

М.П.

Выписка из Единого государственного реестра недвижимости об объекте недвижимости
Описание местоположения земельного участка

Земельный участок			
(вид объекта недвижимости)			
Лист № __ Раздела 3.2	Всего листов раздела 3.2 : __	Всего разделов: __	Всего листов выписки: __
21.01.2021 № 99/2021/371064838			
Кадастровый номер:		47:17:000000:1604	

Сведения о характерных точках границы земельного участка				
Система координат: Местная 167				
Зона №				
Номер точки	Координаты		Описание закрепления на местности	Средняя квадратическая погрешность определения координат характерных точек границ земельного участка, м
	X	Y		
1	2	3	4	5
61	434831.81	2256191.49	данные отсутствуют	данные отсутствуют
62	434821.98	2256204.93	данные отсутствуют	данные отсутствуют
63	434808.83	2256225.2	данные отсутствуют	данные отсутствуют
64	434768.92	2256291.26	данные отсутствуют	данные отсутствуют
65	434614.67	2256545.55	данные отсутствуют	данные отсутствуют
66	434583.39	2256596.36	данные отсутствуют	данные отсутствуют
67	434410.2	2256876.63	данные отсутствуют	данные отсутствуют
68	434252.58	2257131.3	данные отсутствуют	данные отсутствуют
69	434230.28	2257169.89	данные отсутствуют	данные отсутствуют
70	434203.11	2257210.68	данные отсутствуют	данные отсутствуют
71	434200.21	2257217.38	данные отсутствуют	данные отсутствуют
72	434195.12	2257228.61	данные отсутствуют	данные отсутствуют
73	434188.42	2257248.89	данные отсутствуют	данные отсутствуют
74	434183.99	2257268.88	данные отсутствуют	данные отсутствуют
75	434171.57	2257327.68	данные отсутствуют	данные отсутствуют

Государственный регистратор		ФГИС ЕГРН
полное наименование должности	подпись	инициалы, фамилия

М.П.

Выписка из Единого государственного реестра недвижимости об объекте недвижимости
Описание местоположения земельного участка

Земельный участок			
(вид объекта недвижимости)			
Лист № __ Раздела 3.2	Всего листов раздела 3.2 : __	Всего разделов: __	Всего листов выписки: __
21.01.2021 № 99/2021/371064838			
Кадастровый номер:		47:17:0000000:1604	

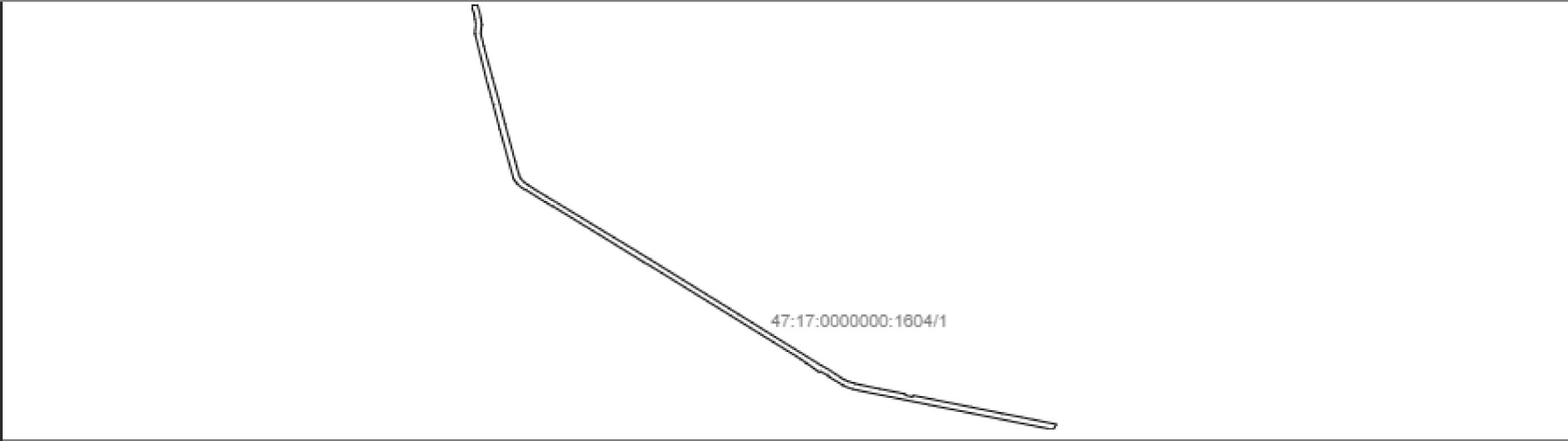
Сведения о характерных точках границы земельного участка				
Система координат: Местная 167				
Зона №				
Номер точки	Координаты		Описание закрепления на местности	Средняя квадратическая погрешность определения координат характерных точек границ земельного участка, м
	X	Y		
1	2	3	4	5
76	434155.13	2257411.17	данные отсутствуют	данные отсутствуют
77	434150.56	2257410.2	данные отсутствуют	данные отсутствуют
78	434145.7	2257433.73	данные отсутствуют	данные отсутствуют
79	434150.47	2257434.76	данные отсутствуют	данные отсутствуют
80	434112.76	2257622.19	данные отсутствуют	данные отсутствуют
81	434093.15	2257718.73	данные отсутствуют	данные отсутствуют
82	434081.28	2257779.75	данные отсутствуют	данные отсутствуют
83	434072.89	2257820.16	данные отсутствуют	данные отсутствуют
84	434058.12	2257893.93	данные отсутствуют	данные отсутствуют
85	435081.39	2256094.64	данные отсутствуют	данные отсутствуют
86	435080.6	2256095.26	данные отсутствуют	данные отсутствуют
87	435081.22	2256096.04	данные отсутствуют	данные отсутствуют
88	435082.01	2256095.43	данные отсутствуют	данные отсутствуют

Государственный регистратор		ФГИС ЕГРН
полное наименование должности	подпись	инициалы, фамилия

М.П.

Выписка из Единого государственного реестра недвижимости об объекте недвижимости
Сведения о частях земельного участка

Земельный участок			
<small>(вид объекта недвижимости)</small>			
Лист № __ Раздела 4	Всего листов раздела 4 : __	Всего разделов: __	Всего листов выписки: __
21.01.2021 № 99/2021/371064838			
Кадастровый номер:		47:17:0000000:1604	

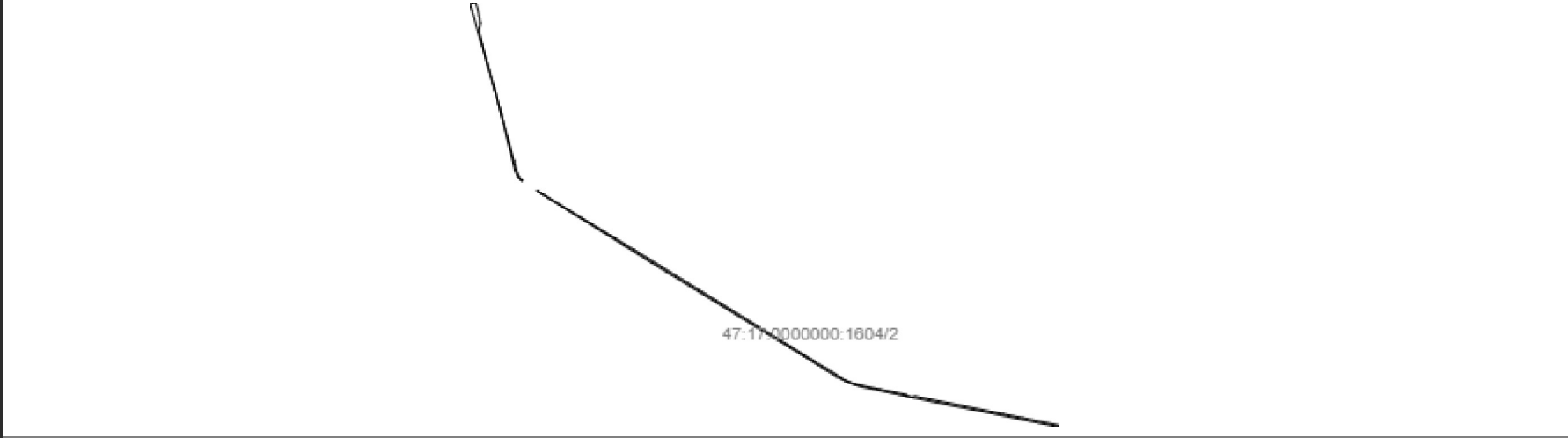
План (чертеж, схема) части земельного участка	Учетный номер части: 47:17:0000000:1604/1
	
Масштаб 1: данные отсутствуют	Условные обозначения:

Государственный регистратор		ФГИС ЕГРН
полное наименование должности	подпись	инициалы, фамилия

М.П.

Выписка из Единого государственного реестра недвижимости об объекте недвижимости
Сведения о частях земельного участка

Земельный участок			
(вид объекта недвижимости)			
Лист № __ Раздела 4	Всего листов раздела 4 : __	Всего разделов: __	Всего листов выписки: __
21.01.2021 № 99/2021/371064838			
Кадастровый номер:		47:17:0000000:1604	

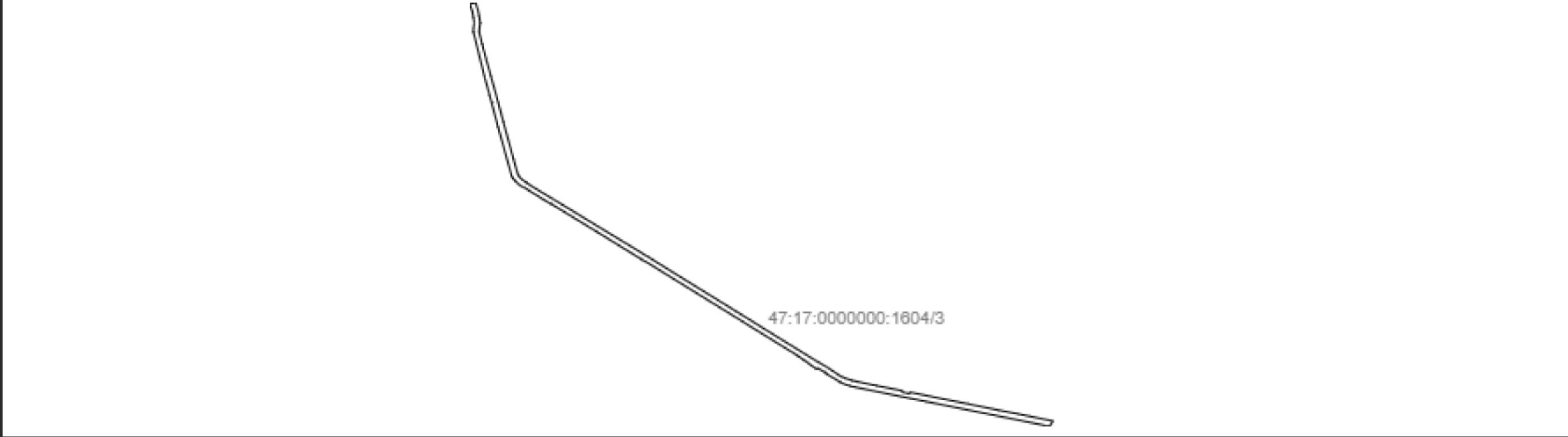
План (чертеж, схема) части земельного участка	Учетный номер части: 47:17:0000000:1604/2
	
Масштаб 1: данные отсутствуют	Условные обозначения:

Государственный регистратор		ФГИС ЕГРН
полное наименование должности	подпись	инициалы, фамилия

М.П.

Выписка из Единого государственного реестра недвижимости об объекте недвижимости
Сведения о частях земельного участка

Земельный участок			
(вид объекта недвижимости)			
Лист № __ Раздела 4	Всего листов раздела 4 : __	Всего разделов: __	Всего листов выписки: __
21.01.2021 № 99/2021/371064838			
Кадастровый номер:		47:17:0000000:1604	

План (чертеж, схема) части земельного участка	Учетный номер части: 47:17:0000000:1604/3
	
Масштаб 1: данные отсутствуют	Условные обозначения:

Государственный регистратор		ФГИС ЕГРН
полное наименование должности	подпись	инициалы, фамилия

М.П.

Выписка из Единого государственного реестра недвижимости об объекте недвижимости
Сведения о частях земельного участка

Земельный участок			
<small>(вид объекта недвижимости)</small>			
Лист № __ Раздела 4	Всего листов раздела 4 : __	Всего разделов: __	Всего листов выписки: __
21.01.2021 № 99/2021/371064838			
Кадастровый номер:		47:17:0000000:1604	

План (чертеж, схема) части земельного участка	Учетный номер части: 47:17:0000000:1604/4
Масштаб 1: данные отсутствуют	Условные обозначения:

Государственный регистратор		ФГИС ЕГРН
полное наименование должности	подпись	инициалы, фамилия

М.П.

Выписка из Единого государственного реестра недвижимости об объекте недвижимости
Сведения о частях земельного участка

Земельный участок			
<small>(вид объекта недвижимости)</small>			
Лист № __ Раздела 4	Всего листов раздела 4 : __	Всего разделов: __	Всего листов выписки: __
21.01.2021 № 99/2021/371064838			
Кадастровый номер:		47:17:0000000:1604	

План (чертеж, схема) части земельного участка	Учетный номер части: 47:17:0000000:1604/5
	
Масштаб 1: данные отсутствуют	Условные обозначения:

Государственный регистратор		ФГИС ЕГРН
полное наименование должности	подпись	инициалы, фамилия

М.П.

Выписка из Единого государственного реестра недвижимости об объекте недвижимости
Сведения о частях земельного участка

Земельный участок			
<small>(вид объекта недвижимости)</small>			
Лист № __ Раздела 4	Всего листов раздела 4 : __	Всего разделов: __	Всего листов выписки: __
21.01.2021 № 99/2021/371064838			
Кадастровый номер:		47:17:0000000:1604	

План (чертеж, схема) части земельного участка	Учетный номер части: 47:17:0000000:1604/6
	
Масштаб 1: данные отсутствуют	Условные обозначения:

Государственный регистратор		ФГИС ЕГРН
полное наименование должности	подпись	инициалы, фамилия

М.П.

Выписка из Единого государственного реестра недвижимости об объекте недвижимости
Сведения о частях земельного участка

Земельный участок			
(вид объекта недвижимости)			
Лист № __ Раздела 4.1	Всего листов раздела 4.1 : __	Всего разделов: __	Всего листов выписки: __
21.01.2021 № 99/2021/371064838			
Кадастровый номер:		47:17:0000000:1604	

Учетный номер части	Площадь (м ²)	Содержание ограничения в использовании или ограничения права на объект недвижимости или обременения объекта недвижимости
1	2	3
1	45442	Иные ограничения (обременения) прав, Временные. Дата истечения срока действия временного характера - 13.03.2020
2	10358	Иные ограничения (обременения) прав, Временные. Дата истечения срока действия временного характера - 13.03.2020
3	45442	Иные ограничения (обременения) прав, Временные. Дата истечения срока действия временного характера - 13.03.2020
4	46	Ограничения прав на земельный участок, предусмотренные статьями 56, 56.1 Земельного кодекса Российской Федерации, карта (план) № 425/2014 от 08.04.2014, срок действия: 10.09.2015
5	135	Ограничения прав на земельный участок, предусмотренные статьями 56, 56.1 Земельного кодекса Российской Федерации, карта (план) № 424/2014 от 08.04.2014, срок действия: 10.09.2015
6	70	Ограничения прав на земельный участок, предусмотренные статьями 56, 56.1 Земельного кодекса Российской Федерации, Справка о балансовой принадлежности № 03/1378-1 от 26.08.2013, срок действия: 10.09.2015

Государственный регистратор		ФГИС ЕГРН
полное наименование должности	подпись	инициалы, фамилия

М.П.

Выписка из Единого государственного реестра недвижимости об объекте недвижимости
Сведения о частях земельного участка

Земельный участок				
<small>(вид объекта недвижимости)</small>				
Лист № __ Раздела 4.2		Всего листов раздела 4.2 : __		Всего разделов: __
Всего листов выписки: __				
21.01.2021 № 99/2021/371064838				
Кадастровый номер:			47:17:0000000:1604	
Сведения о характерных точках границы части (частей) земельного участка				
Учетный номер части: 1				
Система координат: Местная 167				
Зона №				
Номер точки	Координаты, м		Описание закрепления на местности	Средняя квадратическая погрешность определения координат характерных точек границы части земельного участка, м
	X	Y		
1	2	3	4	5
1	434040.66	2257883.65	данные отсутствуют	данные отсутствуют
1	434040.66	2257883.65	данные отсутствуют	данные отсутствуют
2	434043.11	2257872.02	данные отсутствуют	данные отсутствуют
2	434043.11	2257872.02	данные отсутствуют	данные отсутствуют
3	434120.18	2257489.08	данные отсутствуют	данные отсутствуют
3	434120.18	2257489.08	данные отсутствуют	данные отсутствуют
4	434123.59	2257472.09	данные отсутствуют	данные отсутствуют
4	434123.59	2257472.09	данные отсутствуют	данные отсутствуют
5	434130.47	2257437.88	данные отсутствуют	данные отсутствуют
5	434130.47	2257437.88	данные отсутствуют	данные отсутствуют
6	434136.01	2257409.86	данные отсутствуют	данные отсутствуют
6	434136.01	2257409.86	данные отсутствуют	данные отсутствуют
7	434166.87	2257258.61	данные отсутствуют	данные отсутствуют
7	434166.87	2257258.61	данные отсутствуют	данные отсутствуют
8	434170.43	2257242.22	данные отсутствуют	данные отсутствуют
8	434170.43	2257242.22	данные отсутствуют	данные отсутствуют
Государственный регистратор			ФГИС ЕГРН	
полное наименование должности			подпись	
			инициалы, фамилия	

М.П.

Выписка из Единого государственного реестра недвижимости об объекте недвижимости

Сведения о частях земельного участка

Земельный участок			
(вид объекта недвижимости)			
Лист № ___ Раздела 4.2	Всего листов раздела 4.2 : ___	Всего разделов: ___	Всего листов выписки: ___
21.01.2021 № 99/2021/371064838			
Кадастровый номер:		47:17:0000000:1604	

Номер точки	Координаты, м		Описание закрепления на местности	Средняя квадратическая погрешность определения координат характерных точек границы части земельного участка, м
	X	Y		
1	2	3	4	5
9	434179.29	2257217.71	данные отсутствуют	данные отсутствуют
9	434179.29	2257217.71	данные отсутствуют	данные отсутствуют
10	434182.89	2257211.69	данные отсутствуют	данные отсутствуют
10	434182.89	2257211.69	данные отсутствуют	данные отсутствуют
11	434209.33	2257167.45	данные отсутствуют	данные отсутствуют
11	434209.33	2257167.45	данные отсутствуют	данные отсутствуют
12	434215.07	2257161.44	данные отсутствуют	данные отсутствуют
12	434215.07	2257161.44	данные отсутствуют	данные отсутствуют
13	434227.38	2257138.76	данные отсутствуют	данные отсутствуют
13	434227.38	2257138.76	данные отсутствуют	данные отсутствуют
14	434225.1	2257133.66	данные отсутствуют	данные отсутствуют
14	434225.1	2257133.66	данные отсутствуют	данные отсутствуют
15	434229.54	2257127.37	данные отсутствуют	данные отсутствуют
15	434229.54	2257127.37	данные отсутствуют	данные отсутствуют
16	434242.84	2257110.25	данные отсутствуют	данные отсутствуют
16	434242.84	2257110.25	данные отсутствуют	данные отсутствуют
17	434255.78	2257091.4	данные отсутствуют	данные отсутствуют
Государственный регистратор				ФГИС ЕГРН
полное наименование должности			подпись	инициалы, фамилия

М.П.

Выписка из Единого государственного реестра недвижимости об объекте недвижимости

Сведения о частях земельного участка

Земельный участок			
(вид объекта недвижимости)			
Лист № ___ Раздела 4.2	Всего листов раздела 4.2 : ___	Всего разделов: ___	Всего листов выписки: ___
21.01.2021 № 99/2021/371064838			
Кадастровый номер:		47:17:0000000:1604	

Номер точки	Координаты, м		Описание закрепления на местности	Средняя квадратическая погрешность определения координат характерных точек границы части земельного участка, м
	X	Y		
1	2	3	4	5
17	434255.78	2257091.4	данные отсутствуют	данные отсутствуют
18	434268.02	2257074.27	данные отсутствуют	данные отсутствуют
18	434268.02	2257074.27	данные отсутствуют	данные отсутствуют
19	434564	2256595.73	данные отсутствуют	данные отсутствуют
19	434564	2256595.73	данные отсутствуют	данные отсутствуют
20	434575.07	2256576.26	данные отсутствуют	данные отсутствуют
20	434575.07	2256576.26	данные отсутствуют	данные отсутствуют
20	434575.07	2256576.26	данные отсутствуют	данные отсутствуют
21	434578.65	2256570.17	данные отсутствуют	данные отсутствуют
21	434578.65	2256570.17	данные отсутствуют	данные отсутствуют
21	434578.65	2256570.17	данные отсутствуют	данные отсутствуют
22	434663.49	2256432.85	данные отсутствуют	данные отсутствуют
22	434663.49	2256432.85	данные отсутствуют	данные отсутствуют
23	434754.36	2256283.62	данные отсутствуют	данные отсутствуют
23	434754.36	2256283.62	данные отсутствуют	данные отсутствуют
24	434766.29	2256262.22	данные отсутствуют	данные отсутствуют
24	434766.29	2256262.22	данные отсутствуют	данные отсутствуют
Государственный регистратор				ФГИС ЕГРН
полное наименование должности			подпись	инициалы, фамилия

М.П.

Выписка из Единого государственного реестра недвижимости об объекте недвижимости
Сведения о частях земельного участка

Земельный участок			
(вид объекта недвижимости)			
Лист № __ Раздела 4.2	Всего листов раздела 4.2 : __	Всего разделов: __	Всего листов выписки: __
21.01.2021 № 99/2021/371064838			
Кадастровый номер:		47:17:0000000:1604	

Номер точки	Координаты, м		Описание закрепления на местности	Средняя квадратическая погрешность определения координат характерных точек границы части земельного участка, м
	X	Y		
1	2	3	4	5
25	434796.19	2256214.38	данные отсутствуют	данные отсутствуют
25	434796.19	2256214.38	данные отсутствуют	данные отсутствуют
26	434803.27	2256203.85	данные отсутствуют	данные отсутствуют
26	434803.27	2256203.85	данные отсутствуют	данные отсутствуют
27	434806.99	2256198.06	данные отсутствуют	данные отсутствуют
27	434806.99	2256198.06	данные отсутствуют	данные отсутствуют
28	434807.89	2256193.14	данные отсутствуют	данные отсутствуют
28	434807.89	2256193.14	данные отсутствуют	данные отсутствуют
29	434818.32	2256178.07	данные отсутствуют	данные отсутствуют
29	434818.32	2256178.07	данные отсутствуют	данные отсутствуют
30	434826.6	2256169.6	данные отсутствуют	данные отсутствуют
30	434826.6	2256169.6	данные отсутствуют	данные отсутствуют
31	434841.04	2256157.39	данные отсутствуют	данные отсутствуют
31	434841.04	2256157.39	данные отсутствуют	данные отсутствуют
32	435001.82	2256112.76	данные отсутствуют	данные отсутствуют
32	435001.82	2256112.76	данные отсутствуют	данные отсутствуют
33	435103.22	2256085.64	данные отсутствуют	данные отсутствуют
Государственный регистратор				ФГИС ЕГРН
полное наименование должности			подпись	инициалы, фамилия

М.П.

Выписка из Единого государственного реестра недвижимости об объекте недвижимости

Сведения о частях земельного участка

Земельный участок			
(вид объекта недвижимости)			
Лист № ___ Раздела 4.2	Всего листов раздела 4.2 : ___	Всего разделов: ___	Всего листов выписки: ___
21.01.2021 № 99/2021/371064838			
Кадастровый номер:		47:17:000000:1604	

Номер точки	Координаты, м		Описание закрепления на местности	Средняя квадратическая погрешность определения координат характерных точек границы части земельного участка, м
	X	Y		
1	2	3	4	5
33	435103.22	2256085.64	данные отсутствуют	данные отсутствуют
34	435159.4	2256070.2	данные отсутствуют	данные отсутствуют
34	435159.4	2256070.2	данные отсутствуют	данные отсутствуют
35	435163.77	2256069.06	данные отсутствуют	данные отсутствуют
35	435163.77	2256069.06	данные отсутствуют	данные отсутствуют
36	435300.3	2256035.1	данные отсутствуют	данные отсутствуют
36	435300.3	2256035.1	данные отсутствуют	данные отсутствуют
37	435307.31	2256033.94	данные отсутствуют	данные отсутствуют
37	435307.31	2256033.94	данные отсутствуют	данные отсутствуют
38	435315.94	2256033.38	данные отсутствуют	данные отсутствуют
38	435315.94	2256033.38	данные отсутствуют	данные отсутствуют
39	435334.84	2256036.26	данные отсутствуют	данные отсутствуют
39	435334.84	2256036.26	данные отсутствуют	данные отсутствуют
40	435353.58	2256033.62	данные отсутствуют	данные отсутствуют
40	435353.58	2256033.62	данные отсутствуют	данные отсутствуют
41	435373.34	2256029.73	данные отсутствуют	данные отсутствуют
41	435373.34	2256029.73	данные отсутствуют	данные отсутствуют
Государственный регистратор				ФГИС ЕГРН
полное наименование должности			подпись	инициалы, фамилия

М.П.

Выписка из Единого государственного реестра недвижимости об объекте недвижимости

Сведения о частях земельного участка

Земельный участок			
(вид объекта недвижимости)			
Лист № ___ Раздела 4.2	Всего листов раздела 4.2 : ___	Всего разделов: ___	Всего листов выписки: ___
21.01.2021 № 99/2021/371064838			
Кадастровый номер:		47:17:000000:1604	

Номер точки	Координаты, м		Описание закрепления на местности	Средняя квадратическая погрешность определения координат характерных точек границы части земельного участка, м
	X	Y		
1	2	3	4	5
41	435373.34	2256029.73	данные отсутствуют	данные отсутствуют
42	435395.22	2256022.28	данные отсутствуют	данные отсутствуют
42	435395.22	2256022.28	данные отсутствуют	данные отсутствуют
42	435395.22	2256022.28	данные отсутствуют	данные отсутствуют
42	435395.22	2256022.28	данные отсутствуют	данные отсутствуют
43	435400.39	2256040.56	данные отсутствуют	данные отсутствуют
43	435400.39	2256040.56	данные отсутствуют	данные отсутствуют
43	435400.39	2256040.56	данные отсутствуют	данные отсутствуют
44	435378.39	2256047.72	данные отсутствуют	данные отсутствуют
44	435378.39	2256047.72	данные отсутствуют	данные отсутствуют
44	435378.39	2256047.72	данные отсутствуют	данные отсутствуют
45	435357.33	2256052.28	данные отсутствуют	данные отсутствуют
45	435357.33	2256052.28	данные отсутствуют	данные отсутствуют
45	435357.33	2256052.28	данные отсутствуют	данные отсутствуют
46	435335	2256055.41	данные отсутствуют	данные отсутствуют
46	435335	2256055.41	данные отсутствуют	данные отсутствуют
46	435335	2256055.41	данные отсутствуют	данные отсутствуют
Государственный регистратор				ФГИС ЕГРН
полное наименование должности			подпись	инициалы, фамилия

М.П.

Выписка из Единого государственного реестра недвижимости об объекте недвижимости

Сведения о частях земельного участка

Земельный участок			
(вид объекта недвижимости)			
Лист № ___ Раздела 4.2	Всего листов раздела 4.2 : ___	Всего разделов: ___	Всего листов выписки: ___
21.01.2021 № 99/2021/371064838			
Кадастровый номер:		47:17:0000000:1604	

Номер точки	Координаты, м		Описание закрепления на местности	Средняя квадратическая погрешность определения координат характерных точек границы части земельного участка, м
	X	Y		
1	2	3	4	5
47	435314.86	2256052.5	данные отсутствуют	данные отсутствуют
47	435314.86	2256052.5	данные отсутствуют	данные отсутствуют
47	435314.86	2256052.5	данные отсутствуют	данные отсутствуют
48	435308.79	2256052.27	данные отсутствуют	данные отсутствуют
48	435308.79	2256052.27	данные отсутствуют	данные отсутствуют
48	435308.79	2256052.27	данные отсутствуют	данные отсутствуют
49	435303.31	2256052.88	данные отсутствуют	данные отсутствуют
49	435303.31	2256052.88	данные отсутствуют	данные отсутствуют
49	435303.31	2256052.88	данные отсутствуют	данные отсутствуют
50	435267.03	2256061.59	данные отсутствуют	данные отсутствуют
50	435267.03	2256061.59	данные отсутствуют	данные отсутствуют
50	435267.03	2256061.59	данные отсутствуют	данные отсутствуют
51	435216.81	2256075.38	данные отсутствуют	данные отсутствуют
51	435216.81	2256075.38	данные отсутствуют	данные отсутствуют
51	435216.81	2256075.38	данные отсутствуют	данные отсутствуют
52	435165.35	2256089.5	данные отсутствуют	данные отсутствуют
52	435165.35	2256089.5	данные отсутствуют	данные отсутствуют

Государственный регистратор		ФГИС ЕГРН
полное наименование должности	подпись	инициалы, фамилия

М.П.

Выписка из Единого государственного реестра недвижимости об объекте недвижимости

Сведения о частях земельного участка

Земельный участок			
(вид объекта недвижимости)			
Лист № ___ Раздела 4.2	Всего листов раздела 4.2 : ___	Всего разделов: ___	Всего листов выписки: ___
21.01.2021 № 99/2021/371064838			
Кадастровый номер:		47:17:0000000:1604	

Номер точки	Координаты, м		Описание закрепления на местности	Средняя квадратическая погрешность определения координат характерных точек границы части земельного участка, м
	X	Y		
1	2	3	4	5
52	435165.35	2256089.5	данные отсутствуют	данные отсутствуют
53	435110.61	2256104.82	данные отсутствуют	данные отсутствуют
53	435110.61	2256104.82	данные отсутствуют	данные отсутствуют
53	435110.61	2256104.82	данные отсутствуют	данные отсутствуют
54	435078.48	2256113.63	данные отсутствуют	данные отсутствуют
54	435078.48	2256113.63	данные отсутствуют	данные отсутствуют
54	435078.48	2256113.63	данные отсутствуют	данные отсутствуют
55	435017.43	2256129.89	данные отсутствуют	данные отсутствуют
55	435017.43	2256129.89	данные отсутствуют	данные отсутствуют
55	435017.43	2256129.89	данные отсутствуют	данные отсутствуют
56	434897.35	2256162.7	данные отсутствуют	данные отсутствуют
56	434897.35	2256162.7	данные отсутствуют	данные отсутствуют
56	434897.35	2256162.7	данные отсутствуют	данные отсутствуют
57	434856.04	2256174.24	данные отсутствуют	данные отсутствуют
57	434856.04	2256174.24	данные отсутствуют	данные отсутствуют
57	434856.04	2256174.24	данные отсутствуют	данные отсутствуют
58	434849.92	2256176.94	данные отсутствуют	данные отсутствуют
Государственный регистратор				ФГИС ЕГРН
полное наименование должности			подпись	инициалы, фамилия

М.П.

Выписка из Единого государственного реестра недвижимости об объекте недвижимости

Сведения о частях земельного участка

Земельный участок			
(вид объекта недвижимости)			
Лист № ___ Раздела 4.2	Всего листов раздела 4.2 : ___	Всего разделов: ___	Всего листов выписки: ___
21.01.2021 № 99/2021/371064838			
Кадастровый номер:		47:17:0000000:1604	

Номер точки	Координаты, м		Описание закрепления на местности	Средняя квадратическая погрешность определения координат характерных точек границы части земельного участка, м
	X	Y		
1	2	3	4	5
58	434849.92	2256176.94	данные отсутствуют	данные отсутствуют
58	434849.92	2256176.94	данные отсутствуют	данные отсутствуют
59	434843.95	2256180.25	данные отсутствуют	данные отсутствуют
59	434843.95	2256180.25	данные отсутствуют	данные отсутствуют
59	434843.95	2256180.25	данные отсутствуют	данные отсутствуют
60	434839.16	2256183.91	данные отсутствуют	данные отсутствуют
60	434839.16	2256183.91	данные отсутствуют	данные отсутствуют
60	434839.16	2256183.91	данные отсутствуют	данные отсутствуют
61	434831.81	2256191.49	данные отсутствуют	данные отсутствуют
61	434831.81	2256191.49	данные отсутствуют	данные отсутствуют
62	434821.98	2256204.93	данные отсутствуют	данные отсутствуют
62	434821.98	2256204.93	данные отсутствуют	данные отсутствуют
63	434808.83	2256225.2	данные отсутствуют	данные отсутствуют
63	434808.83	2256225.2	данные отсутствуют	данные отсутствуют
64	434768.92	2256291.26	данные отсутствуют	данные отсутствуют
64	434768.92	2256291.26	данные отсутствуют	данные отсутствуют
64	434768.92	2256291.26	данные отсутствуют	данные отсутствуют
Государственный регистратор				ФГИС ЕГРН
полное наименование должности			подпись	инициалы, фамилия

М.П.

Выписка из Единого государственного реестра недвижимости об объекте недвижимости

Сведения о частях земельного участка

Земельный участок			
(вид объекта недвижимости)			
Лист № ___ Раздела 4.2	Всего листов раздела 4.2 : ___	Всего разделов: ___	Всего листов выписки: ___
21.01.2021 № 99/2021/371064838			
Кадастровый номер:		47:17:0000000:1604	

Номер точки	Координаты, м		Описание закрепления на местности	Средняя квадратическая погрешность определения координат характерных точек границы части земельного участка, м
	X	Y		
1	2	3	4	5
65	434614.67	2256545.55	данные отсутствуют	данные отсутствуют
65	434614.67	2256545.55	данные отсутствуют	данные отсутствуют
65	434614.67	2256545.55	данные отсутствуют	данные отсутствуют
66	434583.39	2256596.36	данные отсутствуют	данные отсутствуют
66	434583.39	2256596.36	данные отсутствуют	данные отсутствуют
66	434583.39	2256596.36	данные отсутствуют	данные отсутствуют
67	434410.2	2256876.63	данные отсутствуют	данные отсутствуют
67	434410.2	2256876.63	данные отсутствуют	данные отсутствуют
67	434410.2	2256876.63	данные отсутствуют	данные отсутствуют
68	434252.58	2257131.3	данные отсутствуют	данные отсутствуют
68	434252.58	2257131.3	данные отсутствуют	данные отсутствуют
68	434252.58	2257131.3	данные отсутствуют	данные отсутствуют
69	434230.28	2257169.89	данные отсутствуют	данные отсутствуют
69	434230.28	2257169.89	данные отсутствуют	данные отсутствуют
69	434230.28	2257169.89	данные отсутствуют	данные отсутствуют
70	434203.11	2257210.68	данные отсутствуют	данные отсутствуют
70	434203.11	2257210.68	данные отсутствуют	данные отсутствуют
Государственный регистратор				ФГИС ЕГРН
полное наименование должности			подпись	инициалы, фамилия

М.П.

Выписка из Единого государственного реестра недвижимости об объекте недвижимости

Сведения о частях земельного участка

Земельный участок			
(вид объекта недвижимости)			
Лист № ___ Раздела 4.2	Всего листов раздела 4.2 : ___	Всего разделов: ___	Всего листов выписки: ___
21.01.2021 № 99/2021/371064838			
Кадастровый номер:		47:17:000000:1604	

Номер точки	Координаты, м		Описание закрепления на местности	Средняя квадратическая погрешность определения координат характерных точек границы части земельного участка, м
	X	Y		
1	2	3	4	5
70	434203.11	2257210.68	данные отсутствуют	данные отсутствуют
71	434200.21	2257217.38	данные отсутствуют	данные отсутствуют
71	434200.21	2257217.38	данные отсутствуют	данные отсутствуют
71	434200.21	2257217.38	данные отсутствуют	данные отсутствуют
72	434195.12	2257228.61	данные отсутствуют	данные отсутствуют
72	434195.12	2257228.61	данные отсутствуют	данные отсутствуют
72	434195.12	2257228.61	данные отсутствуют	данные отсутствуют
73	434188.42	2257248.89	данные отсутствуют	данные отсутствуют
73	434188.42	2257248.89	данные отсутствуют	данные отсутствуют
73	434188.42	2257248.89	данные отсутствуют	данные отсутствуют
74	434183.99	2257268.88	данные отсутствуют	данные отсутствуют
74	434183.99	2257268.88	данные отсутствуют	данные отсутствуют
74	434183.99	2257268.88	данные отсутствуют	данные отсутствуют
75	434171.57	2257327.68	данные отсутствуют	данные отсутствуют
75	434171.57	2257327.68	данные отсутствуют	данные отсутствуют
75	434171.57	2257327.68	данные отсутствуют	данные отсутствуют
76	434155.13	2257411.17	данные отсутствуют	данные отсутствуют
Государственный регистратор				ФГИС ЕГРН
полное наименование должности			подпись	инициалы, фамилия

М.П.

Выписка из Единого государственного реестра недвижимости об объекте недвижимости

Сведения о частях земельного участка

Земельный участок			
(вид объекта недвижимости)			
Лист № ___ Раздела 4.2	Всего листов раздела 4.2 : ___	Всего разделов: ___	Всего листов выписки: ___
21.01.2021 № 99/2021/371064838			
Кадастровый номер:		47:17:0000000:1604	

Номер точки	Координаты, м		Описание закрепления на местности	Средняя квадратическая погрешность определения координат характерных точек границы части земельного участка, м
	X	Y		
1	2	3	4	5
76	434155.13	2257411.17	данные отсутствуют	данные отсутствуют
76	434155.13	2257411.17	данные отсутствуют	данные отсутствуют
77	434150.56	2257410.2	данные отсутствуют	данные отсутствуют
77	434150.56	2257410.2	данные отсутствуют	данные отсутствуют
77	434150.56	2257410.2	данные отсутствуют	данные отсутствуют
78	434145.7	2257433.73	данные отсутствуют	данные отсутствуют
78	434145.7	2257433.73	данные отсутствуют	данные отсутствуют
78	434145.7	2257433.73	данные отсутствуют	данные отсутствуют
79	434150.47	2257434.76	данные отсутствуют	данные отсутствуют
79	434150.47	2257434.76	данные отсутствуют	данные отсутствуют
79	434150.47	2257434.76	данные отсутствуют	данные отсутствуют
80	434112.76	2257622.19	данные отсутствуют	данные отсутствуют
80	434112.76	2257622.19	данные отсутствуют	данные отсутствуют
80	434112.76	2257622.19	данные отсутствуют	данные отсутствуют
81	434093.15	2257718.73	данные отсутствуют	данные отсутствуют
81	434093.15	2257718.73	данные отсутствуют	данные отсутствуют
81	434093.15	2257718.73	данные отсутствуют	данные отсутствуют
Государственный регистратор				ФГИС ЕГРН
полное наименование должности			подпись	инициалы, фамилия

М.П.

Выписка из Единого государственного реестра недвижимости об объекте недвижимости
Сведения о частях земельного участка

Земельный участок			
<small>(вид объекта недвижимости)</small>			
Лист № ___ Раздела 4.2	Всего листов раздела 4.2 : ___	Всего разделов: ___	Всего листов выписки: ___
21.01.2021 № 99/2021/371064838			
Кадастровый номер:		47:17:0000000:1604	

Номер точки	Координаты, м		Описание закрепления на местности	Средняя квадратическая погрешность определения координат характерных точек границы части земельного участка, м
	X	Y		
1	2	3	4	5
82	434081.28	2257779.75	данные отсутствуют	данные отсутствуют
82	434081.28	2257779.75	данные отсутствуют	данные отсутствуют
82	434081.28	2257779.75	данные отсутствуют	данные отсутствуют
83	434072.89	2257820.16	данные отсутствуют	данные отсутствуют
83	434072.89	2257820.16	данные отсутствуют	данные отсутствуют
83	434072.89	2257820.16	данные отсутствуют	данные отсутствуют
84	434058.12	2257893.93	данные отсутствуют	данные отсутствуют
84	434058.12	2257893.93	данные отсутствуют	данные отсутствуют
84	434058.12	2257893.93	данные отсутствуют	данные отсутствуют
85	435081.39	2256094.64	данные отсутствуют	данные отсутствуют
85	435081.39	2256094.64	данные отсутствуют	данные отсутствуют
86	435080.6	2256095.26	данные отсутствуют	данные отсутствуют
86	435080.6	2256095.26	данные отсутствуют	данные отсутствуют
87	435081.22	2256096.04	данные отсутствуют	данные отсутствуют
87	435081.22	2256096.04	данные отсутствуют	данные отсутствуют
88	435082.01	2256095.43	данные отсутствуют	данные отсутствуют
88	435082.01	2256095.43	данные отсутствуют	данные отсутствуют
Государственный регистратор				ФГИС ЕГРН
полное наименование должности			подпись	инициалы, фамилия

М.П.

Выписка из Единого государственного реестра недвижимости об объекте недвижимости

Сведения о частях земельного участка

Земельный участок			
(вид объекта недвижимости)			
Лист № ___ Раздела 4.2	Всего листов раздела 4.2 : ___	Всего разделов: ___	Всего листов выписки: ___
21.01.2021 № 99/2021/371064838			
Кадастровый номер:		47:17:0000000:1604	

Номер точки	Координаты, м		Описание закрепления на местности	Средняя квадратическая погрешность определения координат характерных точек границы части земельного участка, м
	X	Y		
1	2	3	4	5
89	435368.91	2256030.6	данные отсутствуют	данные отсутствуют
90	434833.96	2256189.24	данные отсутствуют	данные отсутствуют
91	434839.77	2256182.46	данные отсутствуют	данные отсутствуют
92	434851.22	2256172.65	данные отсутствуют	данные отсутствуют
93	434872.35	2256164.59	данные отсутствуют	данные отсутствуют
94	435063.73	2256117.27	данные отсутствуют	данные отсутствуют
95	435215.27	2256074.9	данные отсутствуют	данные отсутствуют
96	434803.02	2256234.81	данные отсутствуют	данные отсутствуют
97	434053.56	2257891.24	данные отсутствуют	данные отсутствуют
98	434096.39	2257676.2	данные отсутствуют	данные отсутствуют
99	434132.55	2257492.8	данные отсутствуют	данные отсутствуют
100	434173	2257303	данные отсутствуют	данные отсутствуют
101	434180.29	2257265.77	данные отсутствуют	данные отсутствуют
102	434192.27	2257230.51	данные отсутствуют	данные отсутствуют
103	434197.44	2257219.35	данные отсутствуют	данные отсутствуют
104	434203.41	2257206.47	данные отсутствуют	данные отсутствуют
105	434212.29	2257188.16	данные отсутствуют	данные отсутствуют
Государственный регистратор				ФГИС ЕГРН
полное наименование должности			подпись	инициалы, фамилия

М.П.

Выписка из Единого государственного реестра недвижимости об объекте недвижимости

Сведения о частях земельного участка

Земельный участок			
(вид объекта недвижимости)			
Лист № ___ Раздела 4.2	Всего листов раздела 4.2 : ___	Всего разделов: ___	Всего листов выписки: ___
21.01.2021 № 99/2021/371064838			
Кадастровый номер:		47:17:0000000:1604	

Номер точки	Координаты, м		Описание закрепления на местности	Средняя квадратическая погрешность определения координат характерных точек границы части земельного участка, м
	X	Y		
1	2	3	4	5
106	434271.45	2257093.56	данные отсутствуют	данные отсутствуют
107	434434.22	2256827.99	данные отсутствуют	данные отсутствуют
108	434574.95	2256599.36	данные отсутствуют	данные отсутствуют
109	434800.47	2256238.68	данные отсутствуют	данные отсутствуют
110	434597.85	2256539.07	данные отсутствуют	данные отсутствуют
111	434596.5	2256541.64	данные отсутствуют	данные отсутствуют
112	434593.55	2256546.76	данные отсутствуют	данные отсутствуют
113	434591.25	2256549.86	данные отсутствуют	данные отсутствуют
114	434589.97	2256551.84	данные отсутствуют	данные отсутствуют
115	434233.14	2257122.73	данные отсутствуют	данные отсутствуют
116	434233.47	2257122.89	данные отсутствуют	данные отсутствуют
117	434245.36	2257131.86	данные отсутствуют	данные отсутствуют
118	434250.15	2257135.5	данные отсутствуют	данные отсутствуют
119	434249.14	2257137.25	данные отсутствуют	данные отсутствуют
120	434244.16	2257133.45	данные отсутствуют	данные отсутствуют
121	434232.42	2257124.6	данные отсутствуют	данные отсутствуют
122	434231.9	2257124.34	данные отсутствуют	данные отсутствуют
Государственный регистратор				ФГИС ЕГРН
полное наименование должности			подпись	инициалы, фамилия

М.П.

Выписка из Единого государственного реестра недвижимости об объекте недвижимости

Сведения о частях земельного участка

Земельный участок			
(вид объекта недвижимости)			
Лист № __ Раздела 4.2	Всего листов раздела 4.2 : __	Всего разделов: __	Всего листов выписки: __
21.01.2021 № 99/2021/371064838			
Кадастровый номер:		47:17:0000000:1604	

Номер точки	Координаты, м		Описание закрепления на местности	Средняя квадратическая погрешность определения координат характерных точек границы части земельного участка, м
	X	Y		
1	2	3	4	5
123	434653.32	2256449.34	данные отсутствуют	данные отсутствуют
124	434653.32	2256449.35	данные отсутствуют	данные отсутствуют
125	434648.3	2256457.76	данные отсутствуют	данные отсутствуют
126	434643.38	2256466.04	данные отсутствуют	данные отсутствуют
127	434638.2	2256474.84	данные отсутствуют	данные отсутствуют
128	434632.95	2256483.35	данные отсутствуют	данные отсутствуют
129	434625.14	2256496	данные отсутствуют	данные отсутствуют
130	434621.16	2256501.86	данные отсутствуют	данные отсутствуют
131	434617.56	2256507.24	данные отсутствуют	данные отсутствуют
132	434617.55	2256507.23	данные отсутствуют	данные отсутствуют
133	434606.21	2256525.56	данные отсутствуют	данные отсутствуют
134	434606.24	2256525.57	данные отсутствуют	данные отсутствуют
135	434597.22	2256542.33	данные отсутствуют	данные отсутствуют
136	434594.41	2256547.2	данные отсутствуют	данные отсутствуют
137	434591.96	2256550.69	данные отсутствуют	данные отсутствуют
138	434588.06	2256556.59	данные отсутствуют	данные отсутствуют
139	434583.49	2256563.73	данные отсутствуют	данные отсутствуют
Государственный регистратор				ФГИС ЕГРН
полное наименование должности			подпись	инициалы, фамилия

М.П.

Выписка из Единого государственного реестра недвижимости об объекте недвижимости

Сведения о частях земельного участка

Земельный участок			
(вид объекта недвижимости)			
Лист № ___ Раздела 4.2	Всего листов раздела 4.2 : ___	Всего разделов: ___	Всего листов выписки: ___
21.01.2021 № 99/2021/371064838			
Кадастровый номер:		47:17:000000:1604	

Номер точки	Координаты, м		Описание закрепления на местности	Средняя квадратическая погрешность определения координат характерных точек границы части земельного участка, м
	X	Y		
1	2	3	4	5
140	434579.33	2256570.16	данные отсутствуют	данные отсутствуют
141	434571.88	2256581.98	данные отсутствуют	данные отсутствуют
142	434571.79	2256582.11	данные отсутствуют	данные отсутствуют
143	434571.76	2256582.08	данные отсутствуют	данные отсутствуют
144	434545.3	2256625.98	данные отсутствуют	данные отсутствуют
145	434545.31	2256625.99	данные отсутствуют	данные отсутствуют
146	434544.56	2256627.22	данные отсутствуют	данные отсутствуют
147	434544.16	2256627.84	данные отсутствуют	данные отсутствуют
148	434544.15	2256627.83	данные отсутствуют	данные отсутствуют
149	434521.33	2256664.74	данные отсутствуют	данные отсутствуют
150	434521.34	2256664.75	данные отсутствуют	данные отсутствуют
151	434519.07	2256669.04	данные отсутствуют	данные отсутствуют
152	434517.61	2256671.05	данные отсутствуют	данные отсутствуют
153	434517.52	2256670.96	данные отсутствуют	данные отсутствуют
154	434506.51	2256688.75	данные отсутствуют	данные отсутствуют
155	434506.49	2256689.02	данные отсутствуют	данные отсутствуют
156	434499.24	2256700.52	данные отсутствуют	данные отсутствуют
Государственный регистратор				ФГИС ЕГРН
полное наименование должности			подпись	инициалы, фамилия

М.П.

Выписка из Единого государственного реестра недвижимости об объекте недвижимости

Сведения о частях земельного участка

Земельный участок			
(вид объекта недвижимости)			
Лист № ___ Раздела 4.2	Всего листов раздела 4.2 : ___	Всего разделов: ___	Всего листов выписки: ___
21.01.2021 № 99/2021/371064838			
Кадастровый номер:		47:17:000000:1604	

Номер точки	Координаты, м		Описание закрепления на местности	Средняя квадратическая погрешность определения координат характерных точек границы части земельного участка, м
	X	Y		
1	2	3	4	5
157	434496.73	2256704.53	данные отсутствуют	данные отсутствуют
158	434496.72	2256704.52	данные отсутствуют	данные отсутствуют
159	434411.79	2256841.84	данные отсутствуют	данные отсутствуют
160	434411.81	2256841.85	данные отсутствуют	данные отсутствуют
161	434410.28	2256844.73	данные отсутствуют	данные отсутствуют
162	434409.04	2256846.9	данные отсутствуют	данные отсутствуют
163	434406.49	2256850.8	данные отсутствуют	данные отсутствуют
164	434403.4	2256855.45	данные отсутствуют	данные отсутствуют
165	434403.38	2256855.44	данные отсутствуют	данные отсутствуют
166	434365.44	2256916.77	данные отсутствуют	данные отсутствуют
167	434365.46	2256916.78	данные отсутствуют	данные отсутствуют
168	434357.16	2256930.76	данные отсутствуют	данные отсутствуют
169	434352.63	2256938.23	данные отсутствуют	данные отсутствуют
170	434345.71	2256948.89	данные отсутствуют	данные отсутствуют
171	434339.68	2256958.6	данные отсутствуют	данные отсутствуют
172	434336.76	2256963.18	данные отсутствуют	данные отсутствуют
173	434336.74	2256963.17	данные отсутствуют	данные отсутствуют
Государственный регистратор				ФГИС ЕГРН
полное наименование должности			подпись	инициалы, фамилия

М.П.

Выписка из Единого государственного реестра недвижимости об объекте недвижимости

Сведения о частях земельного участка

Земельный участок			
(вид объекта недвижимости)			
Лист № ___ Раздела 4.2	Всего листов раздела 4.2 : ___	Всего разделов: ___	Всего листов выписки: ___
21.01.2021 № 99/2021/371064838			
Кадастровый номер:		47:17:000000:1604	

Номер точки	Координаты, м		Описание закрепления на местности	Средняя квадратическая погрешность определения координат характерных точек границы части земельного участка, м
	X	Y		
1	2	3	4	5
174	434234.68	2257120.77	данные отсутствуют	данные отсутствуют
175	434235.18	2257120.9	данные отсутствуют	данные отсутствуют
176	434246.05	2257128.8	данные отсутствуют	данные отсутствуют
177	434251.64	2257132.92	данные отсутствуют	данные отсутствуют
178	434250.63	2257134.65	данные отсутствуют	данные отсутствуют
179	434244.86	2257130.41	данные отсутствуют	данные отсутствуют
180	434234.32	2257122.72	данные отсутствуют	данные отсутствуют
181	434233.36	2257122.47	данные отсутствуют	данные отсутствуют
182	435396.02	2256025.11	данные отсутствуют	данные отсутствуют
183	435394.79	2256026.28	данные отсутствуют	данные отсутствуют
184	435396.23	2256025.85	данные отсутствуют	данные отсутствуют
185	435397.32	2256029.71	данные отсутствуют	данные отсутствуют
186	435386.24	2256032.99	данные отсутствуют	данные отсутствуют
187	435385.03	2256030.09	данные отсутствуют	данные отсутствуют
188	435392.07	2256023.35	данные отсутствуют	данные отсутствуют

Государственный регистратор		ФГИС ЕГРН
полное наименование должности	подпись	инициалы, фамилия

М.П.

Выписка из Единого государственного реестра недвижимости об объекте недвижимости
Сведения о частях земельного участка

Земельный участок				
(вид объекта недвижимости)				
Лист № __ Раздела 4.2		Всего листов раздела 4.2 : __		Всего разделов: __
Всего листов выписки: __				
21.01.2021 № 99/2021/371064838				
Кадастровый номер:			47:17:0000000:1604	
Сведения о характерных точках границы части (частей) земельного участка				
Учетный номер части: 2				
Система координат: Местная 167				
Зона №				
Номер точки	Координаты, м		Описание закрепления на местности	Средняя квадратическая погрешность определения координат характерных точек границы части земельного участка, м
	X	Y		
1	2	3	4	5
1	434040.66	2257883.65	данные отсутствуют	данные отсутствуют
1	434040.66	2257883.65	данные отсутствуют	данные отсутствуют
2	434043.11	2257872.02	данные отсутствуют	данные отсутствуют
2	434043.11	2257872.02	данные отсутствуют	данные отсутствуют
3	434120.18	2257489.08	данные отсутствуют	данные отсутствуют
3	434120.18	2257489.08	данные отсутствуют	данные отсутствуют
4	434123.59	2257472.09	данные отсутствуют	данные отсутствуют
4	434123.59	2257472.09	данные отсутствуют	данные отсутствуют
5	434130.47	2257437.88	данные отсутствуют	данные отсутствуют
5	434130.47	2257437.88	данные отсутствуют	данные отсутствуют
6	434136.01	2257409.86	данные отсутствуют	данные отсутствуют
6	434136.01	2257409.86	данные отсутствуют	данные отсутствуют
7	434166.87	2257258.61	данные отсутствуют	данные отсутствуют
7	434166.87	2257258.61	данные отсутствуют	данные отсутствуют
8	434170.43	2257242.22	данные отсутствуют	данные отсутствуют
8	434170.43	2257242.22	данные отсутствуют	данные отсутствуют
Государственный регистратор			ФГИС ЕГРН	
полное наименование должности			подпись	
			инициалы, фамилия	

М.П.

Выписка из Единого государственного реестра недвижимости об объекте недвижимости

Сведения о частях земельного участка

Земельный участок			
(вид объекта недвижимости)			
Лист № ___ Раздела 4.2	Всего листов раздела 4.2 : ___	Всего разделов: ___	Всего листов выписки: ___
21.01.2021 № 99/2021/371064838			
Кадастровый номер:		47:17:0000000:1604	

Номер точки	Координаты, м		Описание закрепления на местности	Средняя квадратическая погрешность определения координат характерных точек границы части земельного участка, м
	X	Y		
1	2	3	4	5
9	434179.29	2257217.71	данные отсутствуют	данные отсутствуют
9	434179.29	2257217.71	данные отсутствуют	данные отсутствуют
10	434182.89	2257211.69	данные отсутствуют	данные отсутствуют
10	434182.89	2257211.69	данные отсутствуют	данные отсутствуют
11	434209.33	2257167.45	данные отсутствуют	данные отсутствуют
11	434209.33	2257167.45	данные отсутствуют	данные отсутствуют
12	434215.07	2257161.44	данные отсутствуют	данные отсутствуют
12	434215.07	2257161.44	данные отсутствуют	данные отсутствуют
13	434227.38	2257138.76	данные отсутствуют	данные отсутствуют
13	434227.38	2257138.76	данные отсутствуют	данные отсутствуют
14	434225.1	2257133.66	данные отсутствуют	данные отсутствуют
14	434225.1	2257133.66	данные отсутствуют	данные отсутствуют
15	434229.54	2257127.37	данные отсутствуют	данные отсутствуют
15	434229.54	2257127.37	данные отсутствуют	данные отсутствуют
16	434242.84	2257110.25	данные отсутствуют	данные отсутствуют
16	434242.84	2257110.25	данные отсутствуют	данные отсутствуют
17	434255.78	2257091.4	данные отсутствуют	данные отсутствуют
Государственный регистратор				ФГИС ЕГРН
полное наименование должности			подпись	инициалы, фамилия

М.П.

Выписка из Единого государственного реестра недвижимости об объекте недвижимости

Сведения о частях земельного участка

Земельный участок			
(вид объекта недвижимости)			
Лист № ___ Раздела 4.2	Всего листов раздела 4.2 : ___	Всего разделов: ___	Всего листов выписки: ___
21.01.2021 № 99/2021/371064838			
Кадастровый номер:		47:17:0000000:1604	

Номер точки	Координаты, м		Описание закрепления на местности	Средняя квадратическая погрешность определения координат характерных точек границы части земельного участка, м
	X	Y		
1	2	3	4	5
17	434255.78	2257091.4	данные отсутствуют	данные отсутствуют
18	434268.02	2257074.27	данные отсутствуют	данные отсутствуют
18	434268.02	2257074.27	данные отсутствуют	данные отсутствуют
19	434564	2256595.73	данные отсутствуют	данные отсутствуют
19	434564	2256595.73	данные отсутствуют	данные отсутствуют
20	434575.07	2256576.26	данные отсутствуют	данные отсутствуют
20	434575.07	2256576.26	данные отсутствуют	данные отсутствуют
20	434575.07	2256576.26	данные отсутствуют	данные отсутствуют
21	434578.65	2256570.17	данные отсутствуют	данные отсутствуют
21	434578.65	2256570.17	данные отсутствуют	данные отсутствуют
21	434578.65	2256570.17	данные отсутствуют	данные отсутствуют
22	434663.49	2256432.85	данные отсутствуют	данные отсутствуют
22	434663.49	2256432.85	данные отсутствуют	данные отсутствуют
23	434754.36	2256283.62	данные отсутствуют	данные отсутствуют
23	434754.36	2256283.62	данные отсутствуют	данные отсутствуют
24	434766.29	2256262.22	данные отсутствуют	данные отсутствуют
24	434766.29	2256262.22	данные отсутствуют	данные отсутствуют
Государственный регистратор				ФГИС ЕГРН
полное наименование должности			подпись	инициалы, фамилия

М.П.

Выписка из Единого государственного реестра недвижимости об объекте недвижимости

Сведения о частях земельного участка

Земельный участок			
(вид объекта недвижимости)			
Лист № ___ Раздела 4.2	Всего листов раздела 4.2 : ___	Всего разделов: ___	Всего листов выписки: ___
21.01.2021 № 99/2021/371064838			
Кадастровый номер:		47:17:0000000:1604	

Номер точки	Координаты, м		Описание закрепления на местности	Средняя квадратическая погрешность определения координат характерных точек границы части земельного участка, м
	X	Y		
1	2	3	4	5
25	434796.19	2256214.38	данные отсутствуют	данные отсутствуют
25	434796.19	2256214.38	данные отсутствуют	данные отсутствуют
26	434803.27	2256203.85	данные отсутствуют	данные отсутствуют
26	434803.27	2256203.85	данные отсутствуют	данные отсутствуют
27	434806.99	2256198.06	данные отсутствуют	данные отсутствуют
27	434806.99	2256198.06	данные отсутствуют	данные отсутствуют
28	434807.89	2256193.14	данные отсутствуют	данные отсутствуют
28	434807.89	2256193.14	данные отсутствуют	данные отсутствуют
29	434818.32	2256178.07	данные отсутствуют	данные отсутствуют
29	434818.32	2256178.07	данные отсутствуют	данные отсутствуют
30	434826.6	2256169.6	данные отсутствуют	данные отсутствуют
30	434826.6	2256169.6	данные отсутствуют	данные отсутствуют
31	434841.04	2256157.39	данные отсутствуют	данные отсутствуют
31	434841.04	2256157.39	данные отсутствуют	данные отсутствуют
32	435001.82	2256112.76	данные отсутствуют	данные отсутствуют
32	435001.82	2256112.76	данные отсутствуют	данные отсутствуют
33	435103.22	2256085.64	данные отсутствуют	данные отсутствуют
Государственный регистратор				ФГИС ЕГРН
полное наименование должности			подпись	инициалы, фамилия

М.П.

Выписка из Единого государственного реестра недвижимости об объекте недвижимости

Сведения о частях земельного участка

Земельный участок			
(вид объекта недвижимости)			
Лист № ___ Раздела 4.2	Всего листов раздела 4.2 : ___	Всего разделов: ___	Всего листов выписки: ___
21.01.2021 № 99/2021/371064838			
Кадастровый номер:		47:17:000000:1604	

Номер точки	Координаты, м		Описание закрепления на местности	Средняя квадратическая погрешность определения координат характерных точек границы части земельного участка, м
	X	Y		
1	2	3	4	5
33	435103.22	2256085.64	данные отсутствуют	данные отсутствуют
34	435159.4	2256070.2	данные отсутствуют	данные отсутствуют
34	435159.4	2256070.2	данные отсутствуют	данные отсутствуют
35	435163.77	2256069.06	данные отсутствуют	данные отсутствуют
35	435163.77	2256069.06	данные отсутствуют	данные отсутствуют
36	435300.3	2256035.1	данные отсутствуют	данные отсутствуют
36	435300.3	2256035.1	данные отсутствуют	данные отсутствуют
37	435307.31	2256033.94	данные отсутствуют	данные отсутствуют
37	435307.31	2256033.94	данные отсутствуют	данные отсутствуют
38	435315.94	2256033.38	данные отсутствуют	данные отсутствуют
38	435315.94	2256033.38	данные отсутствуют	данные отсутствуют
39	435334.84	2256036.26	данные отсутствуют	данные отсутствуют
39	435334.84	2256036.26	данные отсутствуют	данные отсутствуют
40	435353.58	2256033.62	данные отсутствуют	данные отсутствуют
40	435353.58	2256033.62	данные отсутствуют	данные отсутствуют
41	435373.34	2256029.73	данные отсутствуют	данные отсутствуют
41	435373.34	2256029.73	данные отсутствуют	данные отсутствуют
Государственный регистратор				ФГИС ЕГРН
полное наименование должности			подпись	инициалы, фамилия

М.П.

Выписка из Единого государственного реестра недвижимости об объекте недвижимости

Сведения о частях земельного участка

Земельный участок			
(вид объекта недвижимости)			
Лист № ___ Раздела 4.2	Всего листов раздела 4.2 : ___	Всего разделов: ___	Всего листов выписки: ___
21.01.2021 № 99/2021/371064838			
Кадастровый номер:		47:17:0000000:1604	

Номер точки	Координаты, м		Описание закрепления на местности	Средняя квадратическая погрешность определения координат характерных точек границы части земельного участка, м
	X	Y		
1	2	3	4	5
41	435373.34	2256029.73	данные отсутствуют	данные отсутствуют
42	435395.22	2256022.28	данные отсутствуют	данные отсутствуют
42	435395.22	2256022.28	данные отсутствуют	данные отсутствуют
42	435395.22	2256022.28	данные отсутствуют	данные отсутствуют
42	435395.22	2256022.28	данные отсутствуют	данные отсутствуют
43	435400.39	2256040.56	данные отсутствуют	данные отсутствуют
43	435400.39	2256040.56	данные отсутствуют	данные отсутствуют
43	435400.39	2256040.56	данные отсутствуют	данные отсутствуют
44	435378.39	2256047.72	данные отсутствуют	данные отсутствуют
44	435378.39	2256047.72	данные отсутствуют	данные отсутствуют
44	435378.39	2256047.72	данные отсутствуют	данные отсутствуют
45	435357.33	2256052.28	данные отсутствуют	данные отсутствуют
45	435357.33	2256052.28	данные отсутствуют	данные отсутствуют
45	435357.33	2256052.28	данные отсутствуют	данные отсутствуют
46	435335	2256055.41	данные отсутствуют	данные отсутствуют
46	435335	2256055.41	данные отсутствуют	данные отсутствуют
46	435335	2256055.41	данные отсутствуют	данные отсутствуют
Государственный регистратор				ФГИС ЕГРН
полное наименование должности			подпись	инициалы, фамилия

М.П.

Выписка из Единого государственного реестра недвижимости об объекте недвижимости

Сведения о частях земельного участка

Земельный участок			
(вид объекта недвижимости)			
Лист № ___ Раздела 4.2	Всего листов раздела 4.2 : ___	Всего разделов: ___	Всего листов выписки: ___
21.01.2021 № 99/2021/371064838			
Кадастровый номер:		47:17:0000000:1604	

Номер точки	Координаты, м		Описание закрепления на местности	Средняя квадратическая погрешность определения координат характерных точек границы части земельного участка, м
	X	Y		
1	2	3	4	5
47	435314.86	2256052.5	данные отсутствуют	данные отсутствуют
47	435314.86	2256052.5	данные отсутствуют	данные отсутствуют
47	435314.86	2256052.5	данные отсутствуют	данные отсутствуют
48	435308.79	2256052.27	данные отсутствуют	данные отсутствуют
48	435308.79	2256052.27	данные отсутствуют	данные отсутствуют
48	435308.79	2256052.27	данные отсутствуют	данные отсутствуют
49	435303.31	2256052.88	данные отсутствуют	данные отсутствуют
49	435303.31	2256052.88	данные отсутствуют	данные отсутствуют
49	435303.31	2256052.88	данные отсутствуют	данные отсутствуют
50	435267.03	2256061.59	данные отсутствуют	данные отсутствуют
50	435267.03	2256061.59	данные отсутствуют	данные отсутствуют
50	435267.03	2256061.59	данные отсутствуют	данные отсутствуют
51	435216.81	2256075.38	данные отсутствуют	данные отсутствуют
51	435216.81	2256075.38	данные отсутствуют	данные отсутствуют
51	435216.81	2256075.38	данные отсутствуют	данные отсутствуют
52	435165.35	2256089.5	данные отсутствуют	данные отсутствуют
52	435165.35	2256089.5	данные отсутствуют	данные отсутствуют
Государственный регистратор				ФГИС ЕГРН
полное наименование должности			подпись	инициалы, фамилия

М.П.

Выписка из Единого государственного реестра недвижимости об объекте недвижимости

Сведения о частях земельного участка

Земельный участок			
(вид объекта недвижимости)			
Лист № ___ Раздела 4.2	Всего листов раздела 4.2 : ___	Всего разделов: ___	Всего листов выписки: ___
21.01.2021 № 99/2021/371064838			
Кадастровый номер:		47:17:0000000:1604	

Номер точки	Координаты, м		Описание закрепления на местности	Средняя квадратическая погрешность определения координат характерных точек границы части земельного участка, м
	X	Y		
1	2	3	4	5
52	435165.35	2256089.5	данные отсутствуют	данные отсутствуют
53	435110.61	2256104.82	данные отсутствуют	данные отсутствуют
53	435110.61	2256104.82	данные отсутствуют	данные отсутствуют
53	435110.61	2256104.82	данные отсутствуют	данные отсутствуют
54	435078.48	2256113.63	данные отсутствуют	данные отсутствуют
54	435078.48	2256113.63	данные отсутствуют	данные отсутствуют
54	435078.48	2256113.63	данные отсутствуют	данные отсутствуют
55	435017.43	2256129.89	данные отсутствуют	данные отсутствуют
55	435017.43	2256129.89	данные отсутствуют	данные отсутствуют
55	435017.43	2256129.89	данные отсутствуют	данные отсутствуют
56	434897.35	2256162.7	данные отсутствуют	данные отсутствуют
56	434897.35	2256162.7	данные отсутствуют	данные отсутствуют
56	434897.35	2256162.7	данные отсутствуют	данные отсутствуют
57	434856.04	2256174.24	данные отсутствуют	данные отсутствуют
57	434856.04	2256174.24	данные отсутствуют	данные отсутствуют
57	434856.04	2256174.24	данные отсутствуют	данные отсутствуют
58	434849.92	2256176.94	данные отсутствуют	данные отсутствуют
Государственный регистратор				ФГИС ЕГРН
полное наименование должности			подпись	инициалы, фамилия

М.П.

Выписка из Единого государственного реестра недвижимости об объекте недвижимости

Сведения о частях земельного участка

Земельный участок			
(вид объекта недвижимости)			
Лист № ___ Раздела 4.2	Всего листов раздела 4.2 : ___	Всего разделов: ___	Всего листов выписки: ___
21.01.2021 № 99/2021/371064838			
Кадастровый номер:		47:17:0000000:1604	

Номер точки	Координаты, м		Описание закрепления на местности	Средняя квадратическая погрешность определения координат характерных точек границы части земельного участка, м
	X	Y		
1	2	3	4	5
58	434849.92	2256176.94	данные отсутствуют	данные отсутствуют
58	434849.92	2256176.94	данные отсутствуют	данные отсутствуют
59	434843.95	2256180.25	данные отсутствуют	данные отсутствуют
59	434843.95	2256180.25	данные отсутствуют	данные отсутствуют
59	434843.95	2256180.25	данные отсутствуют	данные отсутствуют
60	434839.16	2256183.91	данные отсутствуют	данные отсутствуют
60	434839.16	2256183.91	данные отсутствуют	данные отсутствуют
60	434839.16	2256183.91	данные отсутствуют	данные отсутствуют
61	434831.81	2256191.49	данные отсутствуют	данные отсутствуют
61	434831.81	2256191.49	данные отсутствуют	данные отсутствуют
62	434821.98	2256204.93	данные отсутствуют	данные отсутствуют
62	434821.98	2256204.93	данные отсутствуют	данные отсутствуют
63	434808.83	2256225.2	данные отсутствуют	данные отсутствуют
63	434808.83	2256225.2	данные отсутствуют	данные отсутствуют
64	434768.92	2256291.26	данные отсутствуют	данные отсутствуют
64	434768.92	2256291.26	данные отсутствуют	данные отсутствуют
64	434768.92	2256291.26	данные отсутствуют	данные отсутствуют
Государственный регистратор				ФГИС ЕГРН
полное наименование должности			подпись	инициалы, фамилия

М.П.

Выписка из Единого государственного реестра недвижимости об объекте недвижимости

Сведения о частях земельного участка

Земельный участок			
(вид объекта недвижимости)			
Лист № ___ Раздела 4.2	Всего листов раздела 4.2 : ___	Всего разделов: ___	Всего листов выписки: ___
21.01.2021 № 99/2021/371064838			
Кадастровый номер:		47:17:0000000:1604	

Номер точки	Координаты, м		Описание закрепления на местности	Средняя квадратическая погрешность определения координат характерных точек границы части земельного участка, м
	X	Y		
1	2	3	4	5
65	434614.67	2256545.55	данные отсутствуют	данные отсутствуют
65	434614.67	2256545.55	данные отсутствуют	данные отсутствуют
65	434614.67	2256545.55	данные отсутствуют	данные отсутствуют
66	434583.39	2256596.36	данные отсутствуют	данные отсутствуют
66	434583.39	2256596.36	данные отсутствуют	данные отсутствуют
66	434583.39	2256596.36	данные отсутствуют	данные отсутствуют
67	434410.2	2256876.63	данные отсутствуют	данные отсутствуют
67	434410.2	2256876.63	данные отсутствуют	данные отсутствуют
67	434410.2	2256876.63	данные отсутствуют	данные отсутствуют
68	434252.58	2257131.3	данные отсутствуют	данные отсутствуют
68	434252.58	2257131.3	данные отсутствуют	данные отсутствуют
68	434252.58	2257131.3	данные отсутствуют	данные отсутствуют
69	434230.28	2257169.89	данные отсутствуют	данные отсутствуют
69	434230.28	2257169.89	данные отсутствуют	данные отсутствуют
69	434230.28	2257169.89	данные отсутствуют	данные отсутствуют
70	434203.11	2257210.68	данные отсутствуют	данные отсутствуют
70	434203.11	2257210.68	данные отсутствуют	данные отсутствуют
Государственный регистратор				ФГИС ЕГРН
полное наименование должности			подпись	инициалы, фамилия

М.П.

Выписка из Единого государственного реестра недвижимости об объекте недвижимости

Сведения о частях земельного участка

Земельный участок			
(вид объекта недвижимости)			
Лист № ___ Раздела 4.2	Всего листов раздела 4.2 : ___	Всего разделов: ___	Всего листов выписки: ___
21.01.2021 № 99/2021/371064838			
Кадастровый номер:		47:17:0000000:1604	

Номер точки	Координаты, м		Описание закрепления на местности	Средняя квадратическая погрешность определения координат характерных точек границы части земельного участка, м
	X	Y		
1	2	3	4	5
70	434203.11	2257210.68	данные отсутствуют	данные отсутствуют
71	434200.21	2257217.38	данные отсутствуют	данные отсутствуют
71	434200.21	2257217.38	данные отсутствуют	данные отсутствуют
71	434200.21	2257217.38	данные отсутствуют	данные отсутствуют
72	434195.12	2257228.61	данные отсутствуют	данные отсутствуют
72	434195.12	2257228.61	данные отсутствуют	данные отсутствуют
72	434195.12	2257228.61	данные отсутствуют	данные отсутствуют
73	434188.42	2257248.89	данные отсутствуют	данные отсутствуют
73	434188.42	2257248.89	данные отсутствуют	данные отсутствуют
73	434188.42	2257248.89	данные отсутствуют	данные отсутствуют
74	434183.99	2257268.88	данные отсутствуют	данные отсутствуют
74	434183.99	2257268.88	данные отсутствуют	данные отсутствуют
74	434183.99	2257268.88	данные отсутствуют	данные отсутствуют
75	434171.57	2257327.68	данные отсутствуют	данные отсутствуют
75	434171.57	2257327.68	данные отсутствуют	данные отсутствуют
75	434171.57	2257327.68	данные отсутствуют	данные отсутствуют
76	434155.13	2257411.17	данные отсутствуют	данные отсутствуют
Государственный регистратор				ФГИС ЕГРН
полное наименование должности			подпись	инициалы, фамилия

М.П.

Выписка из Единого государственного реестра недвижимости об объекте недвижимости

Сведения о частях земельного участка

Земельный участок			
(вид объекта недвижимости)			
Лист № ___ Раздела 4.2	Всего листов раздела 4.2 : ___	Всего разделов: ___	Всего листов выписки: ___
21.01.2021 № 99/2021/371064838			
Кадастровый номер:		47:17:000000:1604	

Номер точки	Координаты, м		Описание закрепления на местности	Средняя квадратическая погрешность определения координат характерных точек границы части земельного участка, м
	X	Y		
1	2	3	4	5
76	434155.13	2257411.17	данные отсутствуют	данные отсутствуют
76	434155.13	2257411.17	данные отсутствуют	данные отсутствуют
77	434150.56	2257410.2	данные отсутствуют	данные отсутствуют
77	434150.56	2257410.2	данные отсутствуют	данные отсутствуют
77	434150.56	2257410.2	данные отсутствуют	данные отсутствуют
78	434145.7	2257433.73	данные отсутствуют	данные отсутствуют
78	434145.7	2257433.73	данные отсутствуют	данные отсутствуют
78	434145.7	2257433.73	данные отсутствуют	данные отсутствуют
79	434150.47	2257434.76	данные отсутствуют	данные отсутствуют
79	434150.47	2257434.76	данные отсутствуют	данные отсутствуют
79	434150.47	2257434.76	данные отсутствуют	данные отсутствуют
80	434112.76	2257622.19	данные отсутствуют	данные отсутствуют
80	434112.76	2257622.19	данные отсутствуют	данные отсутствуют
80	434112.76	2257622.19	данные отсутствуют	данные отсутствуют
81	434093.15	2257718.73	данные отсутствуют	данные отсутствуют
81	434093.15	2257718.73	данные отсутствуют	данные отсутствуют
81	434093.15	2257718.73	данные отсутствуют	данные отсутствуют
Государственный регистратор				ФГИС ЕГРН
полное наименование должности			подпись	инициалы, фамилия

М.П.

Выписка из Единого государственного реестра недвижимости об объекте недвижимости

Сведения о частях земельного участка

Земельный участок			
(вид объекта недвижимости)			
Лист № ___ Раздела 4.2	Всего листов раздела 4.2 : ___	Всего разделов: ___	Всего листов выписки: ___
21.01.2021 № 99/2021/371064838			
Кадастровый номер:		47:17:0000000:1604	

Номер точки	Координаты, м		Описание закрепления на местности	Средняя квадратическая погрешность определения координат характерных точек границы части земельного участка, м
	X	Y		
1	2	3	4	5
82	434081.28	2257779.75	данные отсутствуют	данные отсутствуют
82	434081.28	2257779.75	данные отсутствуют	данные отсутствуют
82	434081.28	2257779.75	данные отсутствуют	данные отсутствуют
83	434072.89	2257820.16	данные отсутствуют	данные отсутствуют
83	434072.89	2257820.16	данные отсутствуют	данные отсутствуют
83	434072.89	2257820.16	данные отсутствуют	данные отсутствуют
84	434058.12	2257893.93	данные отсутствуют	данные отсутствуют
84	434058.12	2257893.93	данные отсутствуют	данные отсутствуют
84	434058.12	2257893.93	данные отсутствуют	данные отсутствуют
85	435081.39	2256094.64	данные отсутствуют	данные отсутствуют
85	435081.39	2256094.64	данные отсутствуют	данные отсутствуют
86	435080.6	2256095.26	данные отсутствуют	данные отсутствуют
86	435080.6	2256095.26	данные отсутствуют	данные отсутствуют
87	435081.22	2256096.04	данные отсутствуют	данные отсутствуют
87	435081.22	2256096.04	данные отсутствуют	данные отсутствуют
88	435082.01	2256095.43	данные отсутствуют	данные отсутствуют
88	435082.01	2256095.43	данные отсутствуют	данные отсутствуют
Государственный регистратор				ФГИС ЕГРН
полное наименование должности			подпись	инициалы, фамилия

М.П.

Выписка из Единого государственного реестра недвижимости об объекте недвижимости

Сведения о частях земельного участка

Земельный участок			
(вид объекта недвижимости)			
Лист № ___ Раздела 4.2	Всего листов раздела 4.2 : ___	Всего разделов: ___	Всего листов выписки: ___
21.01.2021 № 99/2021/371064838			
Кадастровый номер:		47:17:0000000:1604	

Номер точки	Координаты, м		Описание закрепления на местности	Средняя квадратическая погрешность определения координат характерных точек границы части земельного участка, м
	X	Y		
1	2	3	4	5
89	435368.91	2256030.6	данные отсутствуют	данные отсутствуют
90	434833.96	2256189.24	данные отсутствуют	данные отсутствуют
91	434839.77	2256182.46	данные отсутствуют	данные отсутствуют
92	434851.22	2256172.65	данные отсутствуют	данные отсутствуют
93	434872.35	2256164.59	данные отсутствуют	данные отсутствуют
94	435063.73	2256117.27	данные отсутствуют	данные отсутствуют
95	435215.27	2256074.9	данные отсутствуют	данные отсутствуют
96	434803.02	2256234.81	данные отсутствуют	данные отсутствуют
97	434053.56	2257891.24	данные отсутствуют	данные отсутствуют
98	434096.39	2257676.2	данные отсутствуют	данные отсутствуют
99	434132.55	2257492.8	данные отсутствуют	данные отсутствуют
100	434173	2257303	данные отсутствуют	данные отсутствуют
101	434180.29	2257265.77	данные отсутствуют	данные отсутствуют
102	434192.27	2257230.51	данные отсутствуют	данные отсутствуют
103	434197.44	2257219.35	данные отсутствуют	данные отсутствуют
104	434203.41	2257206.47	данные отсутствуют	данные отсутствуют
105	434212.29	2257188.16	данные отсутствуют	данные отсутствуют
Государственный регистратор				ФГИС ЕГРН
полное наименование должности			подпись	инициалы, фамилия

М.П.

Выписка из Единого государственного реестра недвижимости об объекте недвижимости

Сведения о частях земельного участка

Земельный участок			
(вид объекта недвижимости)			
Лист № __ Раздела 4.2	Всего листов раздела 4.2 : __	Всего разделов: __	Всего листов выписки: __
21.01.2021 № 99/2021/371064838			
Кадастровый номер:		47:17:0000000:1604	

Номер точки	Координаты, м		Описание закрепления на местности	Средняя квадратическая погрешность определения координат характерных точек границы части земельного участка, м
	X	Y		
1	2	3	4	5
106	434271.45	2257093.56	данные отсутствуют	данные отсутствуют
107	434434.22	2256827.99	данные отсутствуют	данные отсутствуют
108	434574.95	2256599.36	данные отсутствуют	данные отсутствуют
109	434800.47	2256238.68	данные отсутствуют	данные отсутствуют
110	434597.85	2256539.07	данные отсутствуют	данные отсутствуют
111	434596.5	2256541.64	данные отсутствуют	данные отсутствуют
112	434593.55	2256546.76	данные отсутствуют	данные отсутствуют
113	434591.25	2256549.86	данные отсутствуют	данные отсутствуют
114	434589.97	2256551.84	данные отсутствуют	данные отсутствуют
115	434233.14	2257122.73	данные отсутствуют	данные отсутствуют
116	434233.47	2257122.89	данные отсутствуют	данные отсутствуют
117	434245.36	2257131.86	данные отсутствуют	данные отсутствуют
118	434250.15	2257135.5	данные отсутствуют	данные отсутствуют
119	434249.14	2257137.25	данные отсутствуют	данные отсутствуют
120	434244.16	2257133.45	данные отсутствуют	данные отсутствуют
121	434232.42	2257124.6	данные отсутствуют	данные отсутствуют
122	434231.9	2257124.34	данные отсутствуют	данные отсутствуют
Государственный регистратор				ФГИС ЕГРН
полное наименование должности			подпись	инициалы, фамилия

М.П.

Выписка из Единого государственного реестра недвижимости об объекте недвижимости

Сведения о частях земельного участка

Земельный участок			
(вид объекта недвижимости)			
Лист № ___ Раздела 4.2	Всего листов раздела 4.2 : ___	Всего разделов: ___	Всего листов выписки: ___
21.01.2021 № 99/2021/371064838			
Кадастровый номер:		47:17:000000:1604	

Номер точки	Координаты, м		Описание закрепления на местности	Средняя квадратическая погрешность определения координат характерных точек границы части земельного участка, м
	X	Y		
1	2	3	4	5
123	434653.32	2256449.34	данные отсутствуют	данные отсутствуют
124	434653.32	2256449.35	данные отсутствуют	данные отсутствуют
125	434648.3	2256457.76	данные отсутствуют	данные отсутствуют
126	434643.38	2256466.04	данные отсутствуют	данные отсутствуют
127	434638.2	2256474.84	данные отсутствуют	данные отсутствуют
128	434632.95	2256483.35	данные отсутствуют	данные отсутствуют
129	434625.14	2256496	данные отсутствуют	данные отсутствуют
130	434621.16	2256501.86	данные отсутствуют	данные отсутствуют
131	434617.56	2256507.24	данные отсутствуют	данные отсутствуют
132	434617.55	2256507.23	данные отсутствуют	данные отсутствуют
133	434606.21	2256525.56	данные отсутствуют	данные отсутствуют
134	434606.24	2256525.57	данные отсутствуют	данные отсутствуют
135	434597.22	2256542.33	данные отсутствуют	данные отсутствуют
136	434594.41	2256547.2	данные отсутствуют	данные отсутствуют
137	434591.96	2256550.69	данные отсутствуют	данные отсутствуют
138	434588.06	2256556.59	данные отсутствуют	данные отсутствуют
139	434583.49	2256563.73	данные отсутствуют	данные отсутствуют
Государственный регистратор				ФГИС ЕГРН
полное наименование должности			подпись	инициалы, фамилия

М.П.

Выписка из Единого государственного реестра недвижимости об объекте недвижимости

Сведения о частях земельного участка

Земельный участок			
(вид объекта недвижимости)			
Лист № ___ Раздела 4.2	Всего листов раздела 4.2 : ___	Всего разделов: ___	Всего листов выписки: ___
21.01.2021 № 99/2021/371064838			
Кадастровый номер:		47:17:0000000:1604	

Номер точки	Координаты, м		Описание закрепления на местности	Средняя квадратическая погрешность определения координат характерных точек границы части земельного участка, м
	X	Y		
1	2	3	4	5
140	434579.33	2256570.16	данные отсутствуют	данные отсутствуют
141	434571.88	2256581.98	данные отсутствуют	данные отсутствуют
142	434571.79	2256582.11	данные отсутствуют	данные отсутствуют
143	434571.76	2256582.08	данные отсутствуют	данные отсутствуют
144	434545.3	2256625.98	данные отсутствуют	данные отсутствуют
145	434545.31	2256625.99	данные отсутствуют	данные отсутствуют
146	434544.56	2256627.22	данные отсутствуют	данные отсутствуют
147	434544.16	2256627.84	данные отсутствуют	данные отсутствуют
148	434544.15	2256627.83	данные отсутствуют	данные отсутствуют
149	434521.33	2256664.74	данные отсутствуют	данные отсутствуют
150	434521.34	2256664.75	данные отсутствуют	данные отсутствуют
151	434519.07	2256669.04	данные отсутствуют	данные отсутствуют
152	434517.61	2256671.05	данные отсутствуют	данные отсутствуют
153	434517.52	2256670.96	данные отсутствуют	данные отсутствуют
154	434506.51	2256688.75	данные отсутствуют	данные отсутствуют
155	434506.49	2256689.02	данные отсутствуют	данные отсутствуют
156	434499.24	2256700.52	данные отсутствуют	данные отсутствуют
Государственный регистратор				ФГИС ЕГРН
полное наименование должности			подпись	инициалы, фамилия

М.П.

Выписка из Единого государственного реестра недвижимости об объекте недвижимости

Сведения о частях земельного участка

Земельный участок			
(вид объекта недвижимости)			
Лист № ___ Раздела 4.2	Всего листов раздела 4.2 : ___	Всего разделов: ___	Всего листов выписки: ___
21.01.2021 № 99/2021/371064838			
Кадастровый номер:		47:17:000000:1604	

Номер точки	Координаты, м		Описание закрепления на местности	Средняя квадратическая погрешность определения координат характерных точек границы части земельного участка, м
	X	Y		
1	2	3	4	5
157	434496.73	2256704.53	данные отсутствуют	данные отсутствуют
158	434496.72	2256704.52	данные отсутствуют	данные отсутствуют
159	434411.79	2256841.84	данные отсутствуют	данные отсутствуют
160	434411.81	2256841.85	данные отсутствуют	данные отсутствуют
161	434410.28	2256844.73	данные отсутствуют	данные отсутствуют
162	434409.04	2256846.9	данные отсутствуют	данные отсутствуют
163	434406.49	2256850.8	данные отсутствуют	данные отсутствуют
164	434403.4	2256855.45	данные отсутствуют	данные отсутствуют
165	434403.38	2256855.44	данные отсутствуют	данные отсутствуют
166	434365.44	2256916.77	данные отсутствуют	данные отсутствуют
167	434365.46	2256916.78	данные отсутствуют	данные отсутствуют
168	434357.16	2256930.76	данные отсутствуют	данные отсутствуют
169	434352.63	2256938.23	данные отсутствуют	данные отсутствуют
170	434345.71	2256948.89	данные отсутствуют	данные отсутствуют
171	434339.68	2256958.6	данные отсутствуют	данные отсутствуют
172	434336.76	2256963.18	данные отсутствуют	данные отсутствуют
173	434336.74	2256963.17	данные отсутствуют	данные отсутствуют
Государственный регистратор				ФГИС ЕГРН
полное наименование должности			подпись	инициалы, фамилия

М.П.

Выписка из Единого государственного реестра недвижимости об объекте недвижимости

Сведения о частях земельного участка

Земельный участок			
(вид объекта недвижимости)			
Лист № ___ Раздела 4.2	Всего листов раздела 4.2 : ___	Всего разделов: ___	Всего листов выписки: ___
21.01.2021 № 99/2021/371064838			
Кадастровый номер:		47:17:000000:1604	

Номер точки	Координаты, м		Описание закрепления на местности	Средняя квадратическая погрешность определения координат характерных точек границы части земельного участка, м
	X	Y		
1	2	3	4	5
174	434234.68	2257120.77	данные отсутствуют	данные отсутствуют
175	434235.18	2257120.9	данные отсутствуют	данные отсутствуют
176	434246.05	2257128.8	данные отсутствуют	данные отсутствуют
177	434251.64	2257132.92	данные отсутствуют	данные отсутствуют
178	434250.63	2257134.65	данные отсутствуют	данные отсутствуют
179	434244.86	2257130.41	данные отсутствуют	данные отсутствуют
180	434234.32	2257122.72	данные отсутствуют	данные отсутствуют
181	434233.36	2257122.47	данные отсутствуют	данные отсутствуют
182	435396.02	2256025.11	данные отсутствуют	данные отсутствуют
183	435394.79	2256026.28	данные отсутствуют	данные отсутствуют
184	435396.23	2256025.85	данные отсутствуют	данные отсутствуют
185	435397.32	2256029.71	данные отсутствуют	данные отсутствуют
186	435386.24	2256032.99	данные отсутствуют	данные отсутствуют
187	435385.03	2256030.09	данные отсутствуют	данные отсутствуют
188	435392.07	2256023.35	данные отсутствуют	данные отсутствуют

Государственный регистратор		ФГИС ЕГРН
полное наименование должности	подпись	инициалы, фамилия

М.П.

Выписка из Единого государственного реестра недвижимости об объекте недвижимости
Сведения о частях земельного участка

Земельный участок				
<small>(вид объекта недвижимости)</small>				
Лист № __ Раздела 4.2		Всего листов раздела 4.2 : __		Всего разделов: __
Всего листов выписки: __				
21.01.2021 № 99/2021/371064838				
Кадастровый номер:			47:17:0000000:1604	
Сведения о характерных точках границы части (частей) земельного участка				
Учетный номер части: 3				
Система координат: Местная 167				
Зона №				
Номер точки	Координаты, м		Описание закрепления на местности	Средняя квадратическая погрешность определения координат характерных точек границы части земельного участка, м
	X	Y		
1	2	3	4	5
1	434040.66	2257883.65	данные отсутствуют	данные отсутствуют
1	434040.66	2257883.65	данные отсутствуют	данные отсутствуют
2	434043.11	2257872.02	данные отсутствуют	данные отсутствуют
2	434043.11	2257872.02	данные отсутствуют	данные отсутствуют
3	434120.18	2257489.08	данные отсутствуют	данные отсутствуют
3	434120.18	2257489.08	данные отсутствуют	данные отсутствуют
4	434123.59	2257472.09	данные отсутствуют	данные отсутствуют
4	434123.59	2257472.09	данные отсутствуют	данные отсутствуют
5	434130.47	2257437.88	данные отсутствуют	данные отсутствуют
5	434130.47	2257437.88	данные отсутствуют	данные отсутствуют
6	434136.01	2257409.86	данные отсутствуют	данные отсутствуют
6	434136.01	2257409.86	данные отсутствуют	данные отсутствуют
7	434166.87	2257258.61	данные отсутствуют	данные отсутствуют
7	434166.87	2257258.61	данные отсутствуют	данные отсутствуют
8	434170.43	2257242.22	данные отсутствуют	данные отсутствуют
8	434170.43	2257242.22	данные отсутствуют	данные отсутствуют
Государственный регистратор			ФГИС ЕГРН	
полное наименование должности			подпись	
			инициалы, фамилия	

М.П.

Выписка из Единого государственного реестра недвижимости об объекте недвижимости

Сведения о частях земельного участка

Земельный участок			
(вид объекта недвижимости)			
Лист № ___ Раздела 4.2	Всего листов раздела 4.2 : ___	Всего разделов: ___	Всего листов выписки: ___
21.01.2021 № 99/2021/371064838			
Кадастровый номер:		47:17:0000000:1604	

Номер точки	Координаты, м		Описание закрепления на местности	Средняя квадратическая погрешность определения координат характерных точек границы части земельного участка, м
	X	Y		
1	2	3	4	5
9	434179.29	2257217.71	данные отсутствуют	данные отсутствуют
9	434179.29	2257217.71	данные отсутствуют	данные отсутствуют
10	434182.89	2257211.69	данные отсутствуют	данные отсутствуют
10	434182.89	2257211.69	данные отсутствуют	данные отсутствуют
11	434209.33	2257167.45	данные отсутствуют	данные отсутствуют
11	434209.33	2257167.45	данные отсутствуют	данные отсутствуют
12	434215.07	2257161.44	данные отсутствуют	данные отсутствуют
12	434215.07	2257161.44	данные отсутствуют	данные отсутствуют
13	434227.38	2257138.76	данные отсутствуют	данные отсутствуют
13	434227.38	2257138.76	данные отсутствуют	данные отсутствуют
14	434225.1	2257133.66	данные отсутствуют	данные отсутствуют
14	434225.1	2257133.66	данные отсутствуют	данные отсутствуют
15	434229.54	2257127.37	данные отсутствуют	данные отсутствуют
15	434229.54	2257127.37	данные отсутствуют	данные отсутствуют
16	434242.84	2257110.25	данные отсутствуют	данные отсутствуют
16	434242.84	2257110.25	данные отсутствуют	данные отсутствуют
17	434255.78	2257091.4	данные отсутствуют	данные отсутствуют
Государственный регистратор				ФГИС ЕГРН
полное наименование должности			подпись	инициалы, фамилия

М.П.

Выписка из Единого государственного реестра недвижимости об объекте недвижимости

Сведения о частях земельного участка

Земельный участок			
(вид объекта недвижимости)			
Лист № __ Раздела 4.2	Всего листов раздела 4.2 : __	Всего разделов: __	Всего листов выписки: __
21.01.2021 № 99/2021/371064838			
Кадастровый номер:		47:17:0000000:1604	

Номер точки	Координаты, м		Описание закрепления на местности	Средняя квадратическая погрешность определения координат характерных точек границы части земельного участка, м
	X	Y		
1	2	3	4	5
17	434255.78	2257091.4	данные отсутствуют	данные отсутствуют
18	434268.02	2257074.27	данные отсутствуют	данные отсутствуют
18	434268.02	2257074.27	данные отсутствуют	данные отсутствуют
19	434564	2256595.73	данные отсутствуют	данные отсутствуют
19	434564	2256595.73	данные отсутствуют	данные отсутствуют
20	434575.07	2256576.26	данные отсутствуют	данные отсутствуют
20	434575.07	2256576.26	данные отсутствуют	данные отсутствуют
20	434575.07	2256576.26	данные отсутствуют	данные отсутствуют
21	434578.65	2256570.17	данные отсутствуют	данные отсутствуют
21	434578.65	2256570.17	данные отсутствуют	данные отсутствуют
21	434578.65	2256570.17	данные отсутствуют	данные отсутствуют
22	434663.49	2256432.85	данные отсутствуют	данные отсутствуют
22	434663.49	2256432.85	данные отсутствуют	данные отсутствуют
23	434754.36	2256283.62	данные отсутствуют	данные отсутствуют
23	434754.36	2256283.62	данные отсутствуют	данные отсутствуют
24	434766.29	2256262.22	данные отсутствуют	данные отсутствуют
24	434766.29	2256262.22	данные отсутствуют	данные отсутствуют
Государственный регистратор				ФГИС ЕГРН
полное наименование должности			подпись	инициалы, фамилия

М.П.

Выписка из Единого государственного реестра недвижимости об объекте недвижимости

Сведения о частях земельного участка

Земельный участок			
(вид объекта недвижимости)			
Лист № ___ Раздела 4.2	Всего листов раздела 4.2 : ___	Всего разделов: ___	Всего листов выписки: ___
21.01.2021 № 99/2021/371064838			
Кадастровый номер:		47:17:0000000:1604	

Номер точки	Координаты, м		Описание закрепления на местности	Средняя квадратическая погрешность определения координат характерных точек границы части земельного участка, м
	X	Y		
1	2	3	4	5
25	434796.19	2256214.38	данные отсутствуют	данные отсутствуют
25	434796.19	2256214.38	данные отсутствуют	данные отсутствуют
26	434803.27	2256203.85	данные отсутствуют	данные отсутствуют
26	434803.27	2256203.85	данные отсутствуют	данные отсутствуют
27	434806.99	2256198.06	данные отсутствуют	данные отсутствуют
27	434806.99	2256198.06	данные отсутствуют	данные отсутствуют
28	434807.89	2256193.14	данные отсутствуют	данные отсутствуют
28	434807.89	2256193.14	данные отсутствуют	данные отсутствуют
29	434818.32	2256178.07	данные отсутствуют	данные отсутствуют
29	434818.32	2256178.07	данные отсутствуют	данные отсутствуют
30	434826.6	2256169.6	данные отсутствуют	данные отсутствуют
30	434826.6	2256169.6	данные отсутствуют	данные отсутствуют
31	434841.04	2256157.39	данные отсутствуют	данные отсутствуют
31	434841.04	2256157.39	данные отсутствуют	данные отсутствуют
32	435001.82	2256112.76	данные отсутствуют	данные отсутствуют
32	435001.82	2256112.76	данные отсутствуют	данные отсутствуют
33	435103.22	2256085.64	данные отсутствуют	данные отсутствуют
Государственный регистратор				ФГИС ЕГРН
полное наименование должности			подпись	инициалы, фамилия

М.П.

Выписка из Единого государственного реестра недвижимости об объекте недвижимости

Сведения о частях земельного участка

Земельный участок			
(вид объекта недвижимости)			
Лист № __ Раздела 4.2	Всего листов раздела 4.2 : __	Всего разделов: __	Всего листов выписки: __
21.01.2021 № 99/2021/371064838			
Кадастровый номер:		47:17:0000000:1604	

Номер точки	Координаты, м		Описание закрепления на местности	Средняя квадратическая погрешность определения координат характерных точек границы части земельного участка, м
	X	Y		
1	2	3	4	5
33	435103.22	2256085.64	данные отсутствуют	данные отсутствуют
34	435159.4	2256070.2	данные отсутствуют	данные отсутствуют
34	435159.4	2256070.2	данные отсутствуют	данные отсутствуют
35	435163.77	2256069.06	данные отсутствуют	данные отсутствуют
35	435163.77	2256069.06	данные отсутствуют	данные отсутствуют
36	435300.3	2256035.1	данные отсутствуют	данные отсутствуют
36	435300.3	2256035.1	данные отсутствуют	данные отсутствуют
37	435307.31	2256033.94	данные отсутствуют	данные отсутствуют
37	435307.31	2256033.94	данные отсутствуют	данные отсутствуют
38	435315.94	2256033.38	данные отсутствуют	данные отсутствуют
38	435315.94	2256033.38	данные отсутствуют	данные отсутствуют
39	435334.84	2256036.26	данные отсутствуют	данные отсутствуют
39	435334.84	2256036.26	данные отсутствуют	данные отсутствуют
40	435353.58	2256033.62	данные отсутствуют	данные отсутствуют
40	435353.58	2256033.62	данные отсутствуют	данные отсутствуют
41	435373.34	2256029.73	данные отсутствуют	данные отсутствуют
41	435373.34	2256029.73	данные отсутствуют	данные отсутствуют
Государственный регистратор				ФГИС ЕГРН
полное наименование должности			подпись	инициалы, фамилия

М.П.

Выписка из Единого государственного реестра недвижимости об объекте недвижимости

Сведения о частях земельного участка

Земельный участок			
(вид объекта недвижимости)			
Лист № ___ Раздела 4.2	Всего листов раздела 4.2 : ___	Всего разделов: ___	Всего листов выписки: ___
21.01.2021 № 99/2021/371064838			
Кадастровый номер:		47:17:0000000:1604	

Номер точки	Координаты, м		Описание закрепления на местности	Средняя квадратическая погрешность определения координат характерных точек границы части земельного участка, м
	X	Y		
1	2	3	4	5
41	435373.34	2256029.73	данные отсутствуют	данные отсутствуют
42	435395.22	2256022.28	данные отсутствуют	данные отсутствуют
42	435395.22	2256022.28	данные отсутствуют	данные отсутствуют
42	435395.22	2256022.28	данные отсутствуют	данные отсутствуют
42	435395.22	2256022.28	данные отсутствуют	данные отсутствуют
43	435400.39	2256040.56	данные отсутствуют	данные отсутствуют
43	435400.39	2256040.56	данные отсутствуют	данные отсутствуют
43	435400.39	2256040.56	данные отсутствуют	данные отсутствуют
44	435378.39	2256047.72	данные отсутствуют	данные отсутствуют
44	435378.39	2256047.72	данные отсутствуют	данные отсутствуют
44	435378.39	2256047.72	данные отсутствуют	данные отсутствуют
45	435357.33	2256052.28	данные отсутствуют	данные отсутствуют
45	435357.33	2256052.28	данные отсутствуют	данные отсутствуют
45	435357.33	2256052.28	данные отсутствуют	данные отсутствуют
46	435335	2256055.41	данные отсутствуют	данные отсутствуют
46	435335	2256055.41	данные отсутствуют	данные отсутствуют
46	435335	2256055.41	данные отсутствуют	данные отсутствуют
Государственный регистратор				ФГИС ЕГРН
полное наименование должности			подпись	инициалы, фамилия

М.П.

Выписка из Единого государственного реестра недвижимости об объекте недвижимости

Сведения о частях земельного участка

Земельный участок			
(вид объекта недвижимости)			
Лист № ___ Раздела 4.2	Всего листов раздела 4.2 : ___	Всего разделов: ___	Всего листов выписки: ___
21.01.2021 № 99/2021/371064838			
Кадастровый номер:		47:17:0000000:1604	

Номер точки	Координаты, м		Описание закрепления на местности	Средняя квадратическая погрешность определения координат характерных точек границы части земельного участка, м
	X	Y		
1	2	3	4	5
47	435314.86	2256052.5	данные отсутствуют	данные отсутствуют
47	435314.86	2256052.5	данные отсутствуют	данные отсутствуют
47	435314.86	2256052.5	данные отсутствуют	данные отсутствуют
48	435308.79	2256052.27	данные отсутствуют	данные отсутствуют
48	435308.79	2256052.27	данные отсутствуют	данные отсутствуют
48	435308.79	2256052.27	данные отсутствуют	данные отсутствуют
49	435303.31	2256052.88	данные отсутствуют	данные отсутствуют
49	435303.31	2256052.88	данные отсутствуют	данные отсутствуют
49	435303.31	2256052.88	данные отсутствуют	данные отсутствуют
50	435267.03	2256061.59	данные отсутствуют	данные отсутствуют
50	435267.03	2256061.59	данные отсутствуют	данные отсутствуют
50	435267.03	2256061.59	данные отсутствуют	данные отсутствуют
51	435216.81	2256075.38	данные отсутствуют	данные отсутствуют
51	435216.81	2256075.38	данные отсутствуют	данные отсутствуют
51	435216.81	2256075.38	данные отсутствуют	данные отсутствуют
52	435165.35	2256089.5	данные отсутствуют	данные отсутствуют
52	435165.35	2256089.5	данные отсутствуют	данные отсутствуют

Государственный регистратор		ФГИС ЕГРН
полное наименование должности	подпись	инициалы, фамилия

М.П.

Выписка из Единого государственного реестра недвижимости об объекте недвижимости

Сведения о частях земельного участка

Земельный участок			
(вид объекта недвижимости)			
Лист № ___ Раздела 4.2	Всего листов раздела 4.2 : ___	Всего разделов: ___	Всего листов выписки: ___
21.01.2021 № 99/2021/371064838			
Кадастровый номер:		47:17:0000000:1604	

Номер точки	Координаты, м		Описание закрепления на местности	Средняя квадратическая погрешность определения координат характерных точек границы части земельного участка, м
	X	Y		
1	2	3	4	5
52	435165.35	2256089.5	данные отсутствуют	данные отсутствуют
53	435110.61	2256104.82	данные отсутствуют	данные отсутствуют
53	435110.61	2256104.82	данные отсутствуют	данные отсутствуют
53	435110.61	2256104.82	данные отсутствуют	данные отсутствуют
54	435078.48	2256113.63	данные отсутствуют	данные отсутствуют
54	435078.48	2256113.63	данные отсутствуют	данные отсутствуют
54	435078.48	2256113.63	данные отсутствуют	данные отсутствуют
55	435017.43	2256129.89	данные отсутствуют	данные отсутствуют
55	435017.43	2256129.89	данные отсутствуют	данные отсутствуют
55	435017.43	2256129.89	данные отсутствуют	данные отсутствуют
56	434897.35	2256162.7	данные отсутствуют	данные отсутствуют
56	434897.35	2256162.7	данные отсутствуют	данные отсутствуют
56	434897.35	2256162.7	данные отсутствуют	данные отсутствуют
57	434856.04	2256174.24	данные отсутствуют	данные отсутствуют
57	434856.04	2256174.24	данные отсутствуют	данные отсутствуют
57	434856.04	2256174.24	данные отсутствуют	данные отсутствуют
58	434849.92	2256176.94	данные отсутствуют	данные отсутствуют
Государственный регистратор				ФГИС ЕГРН
полное наименование должности			подпись	инициалы, фамилия

М.П.

Выписка из Единого государственного реестра недвижимости об объекте недвижимости

Сведения о частях земельного участка

Земельный участок			
(вид объекта недвижимости)			
Лист № __ Раздела 4.2	Всего листов раздела 4.2 : __	Всего разделов: __	Всего листов выписки: __
21.01.2021 № 99/2021/371064838			
Кадастровый номер:		47:17:0000000:1604	

Номер точки	Координаты, м		Описание закрепления на местности	Средняя квадратическая погрешность определения координат характерных точек границы части земельного участка, м
	X	Y		
1	2	3	4	5
58	434849.92	2256176.94	данные отсутствуют	данные отсутствуют
58	434849.92	2256176.94	данные отсутствуют	данные отсутствуют
59	434843.95	2256180.25	данные отсутствуют	данные отсутствуют
59	434843.95	2256180.25	данные отсутствуют	данные отсутствуют
59	434843.95	2256180.25	данные отсутствуют	данные отсутствуют
60	434839.16	2256183.91	данные отсутствуют	данные отсутствуют
60	434839.16	2256183.91	данные отсутствуют	данные отсутствуют
60	434839.16	2256183.91	данные отсутствуют	данные отсутствуют
61	434831.81	2256191.49	данные отсутствуют	данные отсутствуют
61	434831.81	2256191.49	данные отсутствуют	данные отсутствуют
62	434821.98	2256204.93	данные отсутствуют	данные отсутствуют
62	434821.98	2256204.93	данные отсутствуют	данные отсутствуют
63	434808.83	2256225.2	данные отсутствуют	данные отсутствуют
63	434808.83	2256225.2	данные отсутствуют	данные отсутствуют
64	434768.92	2256291.26	данные отсутствуют	данные отсутствуют
64	434768.92	2256291.26	данные отсутствуют	данные отсутствуют
64	434768.92	2256291.26	данные отсутствуют	данные отсутствуют
Государственный регистратор				ФГИС ЕГРН
полное наименование должности			подпись	инициалы, фамилия

М.П.

Выписка из Единого государственного реестра недвижимости об объекте недвижимости

Сведения о частях земельного участка

Земельный участок			
(вид объекта недвижимости)			
Лист № ___ Раздела 4.2	Всего листов раздела 4.2 : ___	Всего разделов: ___	Всего листов выписки: ___
21.01.2021 № 99/2021/371064838			
Кадастровый номер:		47:17:0000000:1604	

Номер точки	Координаты, м		Описание закрепления на местности	Средняя квадратическая погрешность определения координат характерных точек границы части земельного участка, м
	X	Y		
1	2	3	4	5
65	434614.67	2256545.55	данные отсутствуют	данные отсутствуют
65	434614.67	2256545.55	данные отсутствуют	данные отсутствуют
65	434614.67	2256545.55	данные отсутствуют	данные отсутствуют
66	434583.39	2256596.36	данные отсутствуют	данные отсутствуют
66	434583.39	2256596.36	данные отсутствуют	данные отсутствуют
66	434583.39	2256596.36	данные отсутствуют	данные отсутствуют
67	434410.2	2256876.63	данные отсутствуют	данные отсутствуют
67	434410.2	2256876.63	данные отсутствуют	данные отсутствуют
67	434410.2	2256876.63	данные отсутствуют	данные отсутствуют
68	434252.58	2257131.3	данные отсутствуют	данные отсутствуют
68	434252.58	2257131.3	данные отсутствуют	данные отсутствуют
68	434252.58	2257131.3	данные отсутствуют	данные отсутствуют
69	434230.28	2257169.89	данные отсутствуют	данные отсутствуют
69	434230.28	2257169.89	данные отсутствуют	данные отсутствуют
69	434230.28	2257169.89	данные отсутствуют	данные отсутствуют
70	434203.11	2257210.68	данные отсутствуют	данные отсутствуют
70	434203.11	2257210.68	данные отсутствуют	данные отсутствуют
Государственный регистратор				ФГИС ЕГРН
полное наименование должности			подпись	инициалы, фамилия

М.П.

Выписка из Единого государственного реестра недвижимости об объекте недвижимости

Сведения о частях земельного участка

Земельный участок			
(вид объекта недвижимости)			
Лист № ___ Раздела 4.2	Всего листов раздела 4.2 : ___	Всего разделов: ___	Всего листов выписки: ___
21.01.2021 № 99/2021/371064838			
Кадастровый номер:		47:17:0000000:1604	

Номер точки	Координаты, м		Описание закрепления на местности	Средняя квадратическая погрешность определения координат характерных точек границы части земельного участка, м
	X	Y		
1	2	3	4	5
70	434203.11	2257210.68	данные отсутствуют	данные отсутствуют
71	434200.21	2257217.38	данные отсутствуют	данные отсутствуют
71	434200.21	2257217.38	данные отсутствуют	данные отсутствуют
71	434200.21	2257217.38	данные отсутствуют	данные отсутствуют
72	434195.12	2257228.61	данные отсутствуют	данные отсутствуют
72	434195.12	2257228.61	данные отсутствуют	данные отсутствуют
72	434195.12	2257228.61	данные отсутствуют	данные отсутствуют
73	434188.42	2257248.89	данные отсутствуют	данные отсутствуют
73	434188.42	2257248.89	данные отсутствуют	данные отсутствуют
73	434188.42	2257248.89	данные отсутствуют	данные отсутствуют
74	434183.99	2257268.88	данные отсутствуют	данные отсутствуют
74	434183.99	2257268.88	данные отсутствуют	данные отсутствуют
74	434183.99	2257268.88	данные отсутствуют	данные отсутствуют
75	434171.57	2257327.68	данные отсутствуют	данные отсутствуют
75	434171.57	2257327.68	данные отсутствуют	данные отсутствуют
75	434171.57	2257327.68	данные отсутствуют	данные отсутствуют
76	434155.13	2257411.17	данные отсутствуют	данные отсутствуют
Государственный регистратор				ФГИС ЕГРН
полное наименование должности			подпись	инициалы, фамилия

М.П.

Выписка из Единого государственного реестра недвижимости об объекте недвижимости

Сведения о частях земельного участка

Земельный участок			
(вид объекта недвижимости)			
Лист № ___ Раздела 4.2	Всего листов раздела 4.2 : ___	Всего разделов: ___	Всего листов выписки: ___
21.01.2021 № 99/2021/371064838			
Кадастровый номер:		47:17:0000000:1604	

Номер точки	Координаты, м		Описание закрепления на местности	Средняя квадратическая погрешность определения координат характерных точек границы части земельного участка, м
	X	Y		
1	2	3	4	5
76	434155.13	2257411.17	данные отсутствуют	данные отсутствуют
76	434155.13	2257411.17	данные отсутствуют	данные отсутствуют
77	434150.56	2257410.2	данные отсутствуют	данные отсутствуют
77	434150.56	2257410.2	данные отсутствуют	данные отсутствуют
77	434150.56	2257410.2	данные отсутствуют	данные отсутствуют
78	434145.7	2257433.73	данные отсутствуют	данные отсутствуют
78	434145.7	2257433.73	данные отсутствуют	данные отсутствуют
78	434145.7	2257433.73	данные отсутствуют	данные отсутствуют
79	434150.47	2257434.76	данные отсутствуют	данные отсутствуют
79	434150.47	2257434.76	данные отсутствуют	данные отсутствуют
79	434150.47	2257434.76	данные отсутствуют	данные отсутствуют
80	434112.76	2257622.19	данные отсутствуют	данные отсутствуют
80	434112.76	2257622.19	данные отсутствуют	данные отсутствуют
80	434112.76	2257622.19	данные отсутствуют	данные отсутствуют
81	434093.15	2257718.73	данные отсутствуют	данные отсутствуют
81	434093.15	2257718.73	данные отсутствуют	данные отсутствуют
81	434093.15	2257718.73	данные отсутствуют	данные отсутствуют
Государственный регистратор				ФГИС ЕГРН
полное наименование должности			подпись	инициалы, фамилия

М.П.

Выписка из Единого государственного реестра недвижимости об объекте недвижимости

Сведения о частях земельного участка

Земельный участок			
(вид объекта недвижимости)			
Лист № ___ Раздела 4.2	Всего листов раздела 4.2 : ___	Всего разделов: ___	Всего листов выписки: ___
21.01.2021 № 99/2021/371064838			
Кадастровый номер:		47:17:0000000:1604	

Номер точки	Координаты, м		Описание закрепления на местности	Средняя квадратическая погрешность определения координат характерных точек границы части земельного участка, м
	X	Y		
1	2	3	4	5
82	434081.28	2257779.75	данные отсутствуют	данные отсутствуют
82	434081.28	2257779.75	данные отсутствуют	данные отсутствуют
82	434081.28	2257779.75	данные отсутствуют	данные отсутствуют
83	434072.89	2257820.16	данные отсутствуют	данные отсутствуют
83	434072.89	2257820.16	данные отсутствуют	данные отсутствуют
83	434072.89	2257820.16	данные отсутствуют	данные отсутствуют
84	434058.12	2257893.93	данные отсутствуют	данные отсутствуют
84	434058.12	2257893.93	данные отсутствуют	данные отсутствуют
84	434058.12	2257893.93	данные отсутствуют	данные отсутствуют
85	435081.39	2256094.64	данные отсутствуют	данные отсутствуют
85	435081.39	2256094.64	данные отсутствуют	данные отсутствуют
86	435080.6	2256095.26	данные отсутствуют	данные отсутствуют
86	435080.6	2256095.26	данные отсутствуют	данные отсутствуют
87	435081.22	2256096.04	данные отсутствуют	данные отсутствуют
87	435081.22	2256096.04	данные отсутствуют	данные отсутствуют
88	435082.01	2256095.43	данные отсутствуют	данные отсутствуют
88	435082.01	2256095.43	данные отсутствуют	данные отсутствуют
Государственный регистратор				ФГИС ЕГРН
полное наименование должности			подпись	инициалы, фамилия

М.П.

Выписка из Единого государственного реестра недвижимости об объекте недвижимости

Сведения о частях земельного участка

Земельный участок			
(вид объекта недвижимости)			
Лист № ___ Раздела 4.2	Всего листов раздела 4.2 : ___	Всего разделов: ___	Всего листов выписки: ___
21.01.2021 № 99/2021/371064838			
Кадастровый номер:		47:17:0000000:1604	

Номер точки	Координаты, м		Описание закрепления на местности	Средняя квадратическая погрешность определения координат характерных точек границы части земельного участка, м
	X	Y		
1	2	3	4	5
89	435368.91	2256030.6	данные отсутствуют	данные отсутствуют
90	434833.96	2256189.24	данные отсутствуют	данные отсутствуют
91	434839.77	2256182.46	данные отсутствуют	данные отсутствуют
92	434851.22	2256172.65	данные отсутствуют	данные отсутствуют
93	434872.35	2256164.59	данные отсутствуют	данные отсутствуют
94	435063.73	2256117.27	данные отсутствуют	данные отсутствуют
95	435215.27	2256074.9	данные отсутствуют	данные отсутствуют
96	434803.02	2256234.81	данные отсутствуют	данные отсутствуют
97	434053.56	2257891.24	данные отсутствуют	данные отсутствуют
98	434096.39	2257676.2	данные отсутствуют	данные отсутствуют
99	434132.55	2257492.8	данные отсутствуют	данные отсутствуют
100	434173	2257303	данные отсутствуют	данные отсутствуют
101	434180.29	2257265.77	данные отсутствуют	данные отсутствуют
102	434192.27	2257230.51	данные отсутствуют	данные отсутствуют
103	434197.44	2257219.35	данные отсутствуют	данные отсутствуют
104	434203.41	2257206.47	данные отсутствуют	данные отсутствуют
105	434212.29	2257188.16	данные отсутствуют	данные отсутствуют
Государственный регистратор				ФГИС ЕГРН
полное наименование должности			подпись	инициалы, фамилия

М.П.

Выписка из Единого государственного реестра недвижимости об объекте недвижимости

Сведения о частях земельного участка

Земельный участок			
(вид объекта недвижимости)			
Лист № ___ Раздела 4.2	Всего листов раздела 4.2 : ___	Всего разделов: ___	Всего листов выписки: ___
21.01.2021 № 99/2021/371064838			
Кадастровый номер:		47:17:0000000:1604	

Номер точки	Координаты, м		Описание закрепления на местности	Средняя квадратическая погрешность определения координат характерных точек границы части земельного участка, м
	X	Y		
1	2	3	4	5
106	434271.45	2257093.56	данные отсутствуют	данные отсутствуют
107	434434.22	2256827.99	данные отсутствуют	данные отсутствуют
108	434574.95	2256599.36	данные отсутствуют	данные отсутствуют
109	434800.47	2256238.68	данные отсутствуют	данные отсутствуют
110	434597.85	2256539.07	данные отсутствуют	данные отсутствуют
111	434596.5	2256541.64	данные отсутствуют	данные отсутствуют
112	434593.55	2256546.76	данные отсутствуют	данные отсутствуют
113	434591.25	2256549.86	данные отсутствуют	данные отсутствуют
114	434589.97	2256551.84	данные отсутствуют	данные отсутствуют
115	434233.14	2257122.73	данные отсутствуют	данные отсутствуют
116	434233.47	2257122.89	данные отсутствуют	данные отсутствуют
117	434245.36	2257131.86	данные отсутствуют	данные отсутствуют
118	434250.15	2257135.5	данные отсутствуют	данные отсутствуют
119	434249.14	2257137.25	данные отсутствуют	данные отсутствуют
120	434244.16	2257133.45	данные отсутствуют	данные отсутствуют
121	434232.42	2257124.6	данные отсутствуют	данные отсутствуют
122	434231.9	2257124.34	данные отсутствуют	данные отсутствуют
Государственный регистратор				ФГИС ЕГРН
полное наименование должности			подпись	инициалы, фамилия

М.П.

Выписка из Единого государственного реестра недвижимости об объекте недвижимости

Сведения о частях земельного участка

Земельный участок			
(вид объекта недвижимости)			
Лист № ___ Раздела 4.2	Всего листов раздела 4.2 : ___	Всего разделов: ___	Всего листов выписки: ___
21.01.2021 № 99/2021/371064838			
Кадастровый номер:		47:17:000000:1604	

Номер точки	Координаты, м		Описание закрепления на местности	Средняя квадратическая погрешность определения координат характерных точек границы части земельного участка, м
	X	Y		
1	2	3	4	5
123	434653.32	2256449.34	данные отсутствуют	данные отсутствуют
124	434653.32	2256449.35	данные отсутствуют	данные отсутствуют
125	434648.3	2256457.76	данные отсутствуют	данные отсутствуют
126	434643.38	2256466.04	данные отсутствуют	данные отсутствуют
127	434638.2	2256474.84	данные отсутствуют	данные отсутствуют
128	434632.95	2256483.35	данные отсутствуют	данные отсутствуют
129	434625.14	2256496	данные отсутствуют	данные отсутствуют
130	434621.16	2256501.86	данные отсутствуют	данные отсутствуют
131	434617.56	2256507.24	данные отсутствуют	данные отсутствуют
132	434617.55	2256507.23	данные отсутствуют	данные отсутствуют
133	434606.21	2256525.56	данные отсутствуют	данные отсутствуют
134	434606.24	2256525.57	данные отсутствуют	данные отсутствуют
135	434597.22	2256542.33	данные отсутствуют	данные отсутствуют
136	434594.41	2256547.2	данные отсутствуют	данные отсутствуют
137	434591.96	2256550.69	данные отсутствуют	данные отсутствуют
138	434588.06	2256556.59	данные отсутствуют	данные отсутствуют
139	434583.49	2256563.73	данные отсутствуют	данные отсутствуют
Государственный регистратор				ФГИС ЕГРН
полное наименование должности			подпись	инициалы, фамилия

М.П.

Выписка из Единого государственного реестра недвижимости об объекте недвижимости

Сведения о частях земельного участка

Земельный участок			
(вид объекта недвижимости)			
Лист № ___ Раздела 4.2	Всего листов раздела 4.2 : ___	Всего разделов: ___	Всего листов выписки: ___
21.01.2021 № 99/2021/371064838			
Кадастровый номер:		47:17:0000000:1604	

Номер точки	Координаты, м		Описание закрепления на местности	Средняя квадратическая погрешность определения координат характерных точек границы части земельного участка, м
	X	Y		
1	2	3	4	5
140	434579.33	2256570.16	данные отсутствуют	данные отсутствуют
141	434571.88	2256581.98	данные отсутствуют	данные отсутствуют
142	434571.79	2256582.11	данные отсутствуют	данные отсутствуют
143	434571.76	2256582.08	данные отсутствуют	данные отсутствуют
144	434545.3	2256625.98	данные отсутствуют	данные отсутствуют
145	434545.31	2256625.99	данные отсутствуют	данные отсутствуют
146	434544.56	2256627.22	данные отсутствуют	данные отсутствуют
147	434544.16	2256627.84	данные отсутствуют	данные отсутствуют
148	434544.15	2256627.83	данные отсутствуют	данные отсутствуют
149	434521.33	2256664.74	данные отсутствуют	данные отсутствуют
150	434521.34	2256664.75	данные отсутствуют	данные отсутствуют
151	434519.07	2256669.04	данные отсутствуют	данные отсутствуют
152	434517.61	2256671.05	данные отсутствуют	данные отсутствуют
153	434517.52	2256670.96	данные отсутствуют	данные отсутствуют
154	434506.51	2256688.75	данные отсутствуют	данные отсутствуют
155	434506.49	2256689.02	данные отсутствуют	данные отсутствуют
156	434499.24	2256700.52	данные отсутствуют	данные отсутствуют
Государственный регистратор				ФГИС ЕГРН
полное наименование должности			подпись	инициалы, фамилия

М.П.

Выписка из Единого государственного реестра недвижимости об объекте недвижимости

Сведения о частях земельного участка

Земельный участок			
(вид объекта недвижимости)			
Лист № ___ Раздела 4.2	Всего листов раздела 4.2 : ___	Всего разделов: ___	Всего листов выписки: ___
21.01.2021 № 99/2021/371064838			
Кадастровый номер:		47:17:0000000:1604	

Номер точки	Координаты, м		Описание закрепления на местности	Средняя квадратическая погрешность определения координат характерных точек границы части земельного участка, м
	X	Y		
1	2	3	4	5
157	434496.73	2256704.53	данные отсутствуют	данные отсутствуют
158	434496.72	2256704.52	данные отсутствуют	данные отсутствуют
159	434411.79	2256841.84	данные отсутствуют	данные отсутствуют
160	434411.81	2256841.85	данные отсутствуют	данные отсутствуют
161	434410.28	2256844.73	данные отсутствуют	данные отсутствуют
162	434409.04	2256846.9	данные отсутствуют	данные отсутствуют
163	434406.49	2256850.8	данные отсутствуют	данные отсутствуют
164	434403.4	2256855.45	данные отсутствуют	данные отсутствуют
165	434403.38	2256855.44	данные отсутствуют	данные отсутствуют
166	434365.44	2256916.77	данные отсутствуют	данные отсутствуют
167	434365.46	2256916.78	данные отсутствуют	данные отсутствуют
168	434357.16	2256930.76	данные отсутствуют	данные отсутствуют
169	434352.63	2256938.23	данные отсутствуют	данные отсутствуют
170	434345.71	2256948.89	данные отсутствуют	данные отсутствуют
171	434339.68	2256958.6	данные отсутствуют	данные отсутствуют
172	434336.76	2256963.18	данные отсутствуют	данные отсутствуют
173	434336.74	2256963.17	данные отсутствуют	данные отсутствуют
Государственный регистратор				ФГИС ЕГРН
полное наименование должности			подпись	инициалы, фамилия

М.П.

Выписка из Единого государственного реестра недвижимости об объекте недвижимости

Сведения о частях земельного участка

Земельный участок			
(вид объекта недвижимости)			
Лист № ___ Раздела 4.2	Всего листов раздела 4.2 : ___	Всего разделов: ___	Всего листов выписки: ___
21.01.2021 № 99/2021/371064838			
Кадастровый номер:		47:17:0000000:1604	

Номер точки	Координаты, м		Описание закрепления на местности	Средняя квадратическая погрешность определения координат характерных точек границы части земельного участка, м
	X	Y		
1	2	3	4	5
174	434234.68	2257120.77	данные отсутствуют	данные отсутствуют
175	434235.18	2257120.9	данные отсутствуют	данные отсутствуют
176	434246.05	2257128.8	данные отсутствуют	данные отсутствуют
177	434251.64	2257132.92	данные отсутствуют	данные отсутствуют
178	434250.63	2257134.65	данные отсутствуют	данные отсутствуют
179	434244.86	2257130.41	данные отсутствуют	данные отсутствуют
180	434234.32	2257122.72	данные отсутствуют	данные отсутствуют
181	434233.36	2257122.47	данные отсутствуют	данные отсутствуют
182	435396.02	2256025.11	данные отсутствуют	данные отсутствуют
183	435394.79	2256026.28	данные отсутствуют	данные отсутствуют
184	435396.23	2256025.85	данные отсутствуют	данные отсутствуют
185	435397.32	2256029.71	данные отсутствуют	данные отсутствуют
186	435386.24	2256032.99	данные отсутствуют	данные отсутствуют
187	435385.03	2256030.09	данные отсутствуют	данные отсутствуют
188	435392.07	2256023.35	данные отсутствуют	данные отсутствуют

Государственный регистратор		ФГИС ЕГРН
полное наименование должности	подпись	инициалы, фамилия

М.П.

Выписка из Единого государственного реестра недвижимости об объекте недвижимости
Сведения о частях земельного участка

Земельный участок				
<small>(вид объекта недвижимости)</small>				
Лист № __ Раздела 4.2		Всего листов раздела 4.2 : __		Всего разделов: __
Всего листов выписки: __				
21.01.2021 № 99/2021/371064838				
Кадастровый номер:			47:17:0000000:1604	
Сведения о характерных точках границы части (частей) земельного участка				
Учетный номер части: 4				
Система координат: Местная 167				
Зона №				
Номер точки	Координаты, м		Описание закрепления на местности	Средняя квадратическая погрешность определения координат характерных точек границы части земельного участка, м
	X	Y		
1	2	3	4	5
1	434040.66	2257883.65	данные отсутствуют	данные отсутствуют
1	434040.66	2257883.65	данные отсутствуют	данные отсутствуют
2	434043.11	2257872.02	данные отсутствуют	данные отсутствуют
2	434043.11	2257872.02	данные отсутствуют	данные отсутствуют
3	434120.18	2257489.08	данные отсутствуют	данные отсутствуют
3	434120.18	2257489.08	данные отсутствуют	данные отсутствуют
4	434123.59	2257472.09	данные отсутствуют	данные отсутствуют
4	434123.59	2257472.09	данные отсутствуют	данные отсутствуют
5	434130.47	2257437.88	данные отсутствуют	данные отсутствуют
5	434130.47	2257437.88	данные отсутствуют	данные отсутствуют
6	434136.01	2257409.86	данные отсутствуют	данные отсутствуют
6	434136.01	2257409.86	данные отсутствуют	данные отсутствуют
7	434166.87	2257258.61	данные отсутствуют	данные отсутствуют
7	434166.87	2257258.61	данные отсутствуют	данные отсутствуют
8	434170.43	2257242.22	данные отсутствуют	данные отсутствуют
8	434170.43	2257242.22	данные отсутствуют	данные отсутствуют
Государственный регистратор			ФГИС ЕГРН	
полное наименование должности			подпись	
			инициалы, фамилия	

М.П.

Выписка из Единого государственного реестра недвижимости об объекте недвижимости

Сведения о частях земельного участка

Земельный участок			
(вид объекта недвижимости)			
Лист № __ Раздела 4.2	Всего листов раздела 4.2 : __	Всего разделов: __	Всего листов выписки: __
21.01.2021 № 99/2021/371064838			
Кадастровый номер:		47:17:0000000:1604	

Номер точки	Координаты, м		Описание закрепления на местности	Средняя квадратическая погрешность определения координат характерных точек границы части земельного участка, м
	X	Y		
1	2	3	4	5
9	434179.29	2257217.71	данные отсутствуют	данные отсутствуют
9	434179.29	2257217.71	данные отсутствуют	данные отсутствуют
10	434182.89	2257211.69	данные отсутствуют	данные отсутствуют
10	434182.89	2257211.69	данные отсутствуют	данные отсутствуют
11	434209.33	2257167.45	данные отсутствуют	данные отсутствуют
11	434209.33	2257167.45	данные отсутствуют	данные отсутствуют
12	434215.07	2257161.44	данные отсутствуют	данные отсутствуют
12	434215.07	2257161.44	данные отсутствуют	данные отсутствуют
13	434227.38	2257138.76	данные отсутствуют	данные отсутствуют
13	434227.38	2257138.76	данные отсутствуют	данные отсутствуют
14	434225.1	2257133.66	данные отсутствуют	данные отсутствуют
14	434225.1	2257133.66	данные отсутствуют	данные отсутствуют
15	434229.54	2257127.37	данные отсутствуют	данные отсутствуют
15	434229.54	2257127.37	данные отсутствуют	данные отсутствуют
16	434242.84	2257110.25	данные отсутствуют	данные отсутствуют
16	434242.84	2257110.25	данные отсутствуют	данные отсутствуют
17	434255.78	2257091.4	данные отсутствуют	данные отсутствуют
Государственный регистратор				ФГИС ЕГРН
полное наименование должности			подпись	инициалы, фамилия

М.П.

Выписка из Единого государственного реестра недвижимости об объекте недвижимости

Сведения о частях земельного участка

Земельный участок			
(вид объекта недвижимости)			
Лист № ___ Раздела 4.2	Всего листов раздела 4.2 : ___	Всего разделов: ___	Всего листов выписки: ___
21.01.2021 № 99/2021/371064838			
Кадастровый номер:		47:17:0000000:1604	

Номер точки	Координаты, м		Описание закрепления на местности	Средняя квадратическая погрешность определения координат характерных точек границы части земельного участка, м
	X	Y		
1	2	3	4	5
17	434255.78	2257091.4	данные отсутствуют	данные отсутствуют
18	434268.02	2257074.27	данные отсутствуют	данные отсутствуют
18	434268.02	2257074.27	данные отсутствуют	данные отсутствуют
19	434564	2256595.73	данные отсутствуют	данные отсутствуют
19	434564	2256595.73	данные отсутствуют	данные отсутствуют
20	434575.07	2256576.26	данные отсутствуют	данные отсутствуют
20	434575.07	2256576.26	данные отсутствуют	данные отсутствуют
20	434575.07	2256576.26	данные отсутствуют	данные отсутствуют
21	434578.65	2256570.17	данные отсутствуют	данные отсутствуют
21	434578.65	2256570.17	данные отсутствуют	данные отсутствуют
21	434578.65	2256570.17	данные отсутствуют	данные отсутствуют
22	434663.49	2256432.85	данные отсутствуют	данные отсутствуют
22	434663.49	2256432.85	данные отсутствуют	данные отсутствуют
23	434754.36	2256283.62	данные отсутствуют	данные отсутствуют
23	434754.36	2256283.62	данные отсутствуют	данные отсутствуют
24	434766.29	2256262.22	данные отсутствуют	данные отсутствуют
24	434766.29	2256262.22	данные отсутствуют	данные отсутствуют
Государственный регистратор				ФГИС ЕГРН
полное наименование должности			подпись	инициалы, фамилия

М.П.

Выписка из Единого государственного реестра недвижимости об объекте недвижимости

Сведения о частях земельного участка

Земельный участок			
(вид объекта недвижимости)			
Лист № ___ Раздела 4.2	Всего листов раздела 4.2 : ___	Всего разделов: ___	Всего листов выписки: ___
21.01.2021 № 99/2021/371064838			
Кадастровый номер:		47:17:0000000:1604	

Номер точки	Координаты, м		Описание закрепления на местности	Средняя квадратическая погрешность определения координат характерных точек границы части земельного участка, м
	X	Y		
1	2	3	4	5
25	434796.19	2256214.38	данные отсутствуют	данные отсутствуют
25	434796.19	2256214.38	данные отсутствуют	данные отсутствуют
26	434803.27	2256203.85	данные отсутствуют	данные отсутствуют
26	434803.27	2256203.85	данные отсутствуют	данные отсутствуют
27	434806.99	2256198.06	данные отсутствуют	данные отсутствуют
27	434806.99	2256198.06	данные отсутствуют	данные отсутствуют
28	434807.89	2256193.14	данные отсутствуют	данные отсутствуют
28	434807.89	2256193.14	данные отсутствуют	данные отсутствуют
29	434818.32	2256178.07	данные отсутствуют	данные отсутствуют
29	434818.32	2256178.07	данные отсутствуют	данные отсутствуют
30	434826.6	2256169.6	данные отсутствуют	данные отсутствуют
30	434826.6	2256169.6	данные отсутствуют	данные отсутствуют
31	434841.04	2256157.39	данные отсутствуют	данные отсутствуют
31	434841.04	2256157.39	данные отсутствуют	данные отсутствуют
32	435001.82	2256112.76	данные отсутствуют	данные отсутствуют
32	435001.82	2256112.76	данные отсутствуют	данные отсутствуют
33	435103.22	2256085.64	данные отсутствуют	данные отсутствуют
Государственный регистратор				ФГИС ЕГРН
полное наименование должности			подпись	инициалы, фамилия

М.П.

Выписка из Единого государственного реестра недвижимости об объекте недвижимости

Сведения о частях земельного участка

Земельный участок			
(вид объекта недвижимости)			
Лист № ___ Раздела 4.2	Всего листов раздела 4.2 : ___	Всего разделов: ___	Всего листов выписки: ___
21.01.2021 № 99/2021/371064838			
Кадастровый номер:		47:17:0000000:1604	

Номер точки	Координаты, м		Описание закрепления на местности	Средняя квадратическая погрешность определения координат характерных точек границы части земельного участка, м
	X	Y		
1	2	3	4	5
33	435103.22	2256085.64	данные отсутствуют	данные отсутствуют
34	435159.4	2256070.2	данные отсутствуют	данные отсутствуют
34	435159.4	2256070.2	данные отсутствуют	данные отсутствуют
35	435163.77	2256069.06	данные отсутствуют	данные отсутствуют
35	435163.77	2256069.06	данные отсутствуют	данные отсутствуют
36	435300.3	2256035.1	данные отсутствуют	данные отсутствуют
36	435300.3	2256035.1	данные отсутствуют	данные отсутствуют
37	435307.31	2256033.94	данные отсутствуют	данные отсутствуют
37	435307.31	2256033.94	данные отсутствуют	данные отсутствуют
38	435315.94	2256033.38	данные отсутствуют	данные отсутствуют
38	435315.94	2256033.38	данные отсутствуют	данные отсутствуют
39	435334.84	2256036.26	данные отсутствуют	данные отсутствуют
39	435334.84	2256036.26	данные отсутствуют	данные отсутствуют
40	435353.58	2256033.62	данные отсутствуют	данные отсутствуют
40	435353.58	2256033.62	данные отсутствуют	данные отсутствуют
41	435373.34	2256029.73	данные отсутствуют	данные отсутствуют
41	435373.34	2256029.73	данные отсутствуют	данные отсутствуют
Государственный регистратор				ФГИС ЕГРН
полное наименование должности			подпись	инициалы, фамилия

М.П.

Выписка из Единого государственного реестра недвижимости об объекте недвижимости

Сведения о частях земельного участка

Земельный участок			
(вид объекта недвижимости)			
Лист № __ Раздела 4.2	Всего листов раздела 4.2 : __	Всего разделов: __	Всего листов выписки: __
21.01.2021 № 99/2021/371064838			
Кадастровый номер:		47:17:0000000:1604	

Номер точки	Координаты, м		Описание закрепления на местности	Средняя квадратическая погрешность определения координат характерных точек границы части земельного участка, м
	X	Y		
1	2	3	4	5
41	435373.34	2256029.73	данные отсутствуют	данные отсутствуют
42	435395.22	2256022.28	данные отсутствуют	данные отсутствуют
42	435395.22	2256022.28	данные отсутствуют	данные отсутствуют
42	435395.22	2256022.28	данные отсутствуют	данные отсутствуют
42	435395.22	2256022.28	данные отсутствуют	данные отсутствуют
43	435400.39	2256040.56	данные отсутствуют	данные отсутствуют
43	435400.39	2256040.56	данные отсутствуют	данные отсутствуют
43	435400.39	2256040.56	данные отсутствуют	данные отсутствуют
44	435378.39	2256047.72	данные отсутствуют	данные отсутствуют
44	435378.39	2256047.72	данные отсутствуют	данные отсутствуют
44	435378.39	2256047.72	данные отсутствуют	данные отсутствуют
45	435357.33	2256052.28	данные отсутствуют	данные отсутствуют
45	435357.33	2256052.28	данные отсутствуют	данные отсутствуют
45	435357.33	2256052.28	данные отсутствуют	данные отсутствуют
46	435335	2256055.41	данные отсутствуют	данные отсутствуют
46	435335	2256055.41	данные отсутствуют	данные отсутствуют
46	435335	2256055.41	данные отсутствуют	данные отсутствуют
Государственный регистратор				ФГИС ЕГРН
полное наименование должности			подпись	инициалы, фамилия

М.П.

Выписка из Единого государственного реестра недвижимости об объекте недвижимости

Сведения о частях земельного участка

Земельный участок			
(вид объекта недвижимости)			
Лист № ___ Раздела 4.2	Всего листов раздела 4.2 : ___	Всего разделов: ___	Всего листов выписки: ___
21.01.2021 № 99/2021/371064838			
Кадастровый номер:		47:17:0000000:1604	

Номер точки	Координаты, м		Описание закрепления на местности	Средняя квадратическая погрешность определения координат характерных точек границы части земельного участка, м
	X	Y		
1	2	3	4	5
47	435314.86	2256052.5	данные отсутствуют	данные отсутствуют
47	435314.86	2256052.5	данные отсутствуют	данные отсутствуют
47	435314.86	2256052.5	данные отсутствуют	данные отсутствуют
48	435308.79	2256052.27	данные отсутствуют	данные отсутствуют
48	435308.79	2256052.27	данные отсутствуют	данные отсутствуют
48	435308.79	2256052.27	данные отсутствуют	данные отсутствуют
49	435303.31	2256052.88	данные отсутствуют	данные отсутствуют
49	435303.31	2256052.88	данные отсутствуют	данные отсутствуют
49	435303.31	2256052.88	данные отсутствуют	данные отсутствуют
50	435267.03	2256061.59	данные отсутствуют	данные отсутствуют
50	435267.03	2256061.59	данные отсутствуют	данные отсутствуют
50	435267.03	2256061.59	данные отсутствуют	данные отсутствуют
51	435216.81	2256075.38	данные отсутствуют	данные отсутствуют
51	435216.81	2256075.38	данные отсутствуют	данные отсутствуют
51	435216.81	2256075.38	данные отсутствуют	данные отсутствуют
52	435165.35	2256089.5	данные отсутствуют	данные отсутствуют
52	435165.35	2256089.5	данные отсутствуют	данные отсутствуют
Государственный регистратор				ФГИС ЕГРН
полное наименование должности			подпись	инициалы, фамилия

М.П.

Выписка из Единого государственного реестра недвижимости об объекте недвижимости

Сведения о частях земельного участка

Земельный участок			
(вид объекта недвижимости)			
Лист № ___ Раздела 4.2	Всего листов раздела 4.2 : ___	Всего разделов: ___	Всего листов выписки: ___
21.01.2021 № 99/2021/371064838			
Кадастровый номер:		47:17:0000000:1604	

Номер точки	Координаты, м		Описание закрепления на местности	Средняя квадратическая погрешность определения координат характерных точек границы части земельного участка, м
	X	Y		
1	2	3	4	5
52	435165.35	2256089.5	данные отсутствуют	данные отсутствуют
53	435110.61	2256104.82	данные отсутствуют	данные отсутствуют
53	435110.61	2256104.82	данные отсутствуют	данные отсутствуют
53	435110.61	2256104.82	данные отсутствуют	данные отсутствуют
54	435078.48	2256113.63	данные отсутствуют	данные отсутствуют
54	435078.48	2256113.63	данные отсутствуют	данные отсутствуют
54	435078.48	2256113.63	данные отсутствуют	данные отсутствуют
55	435017.43	2256129.89	данные отсутствуют	данные отсутствуют
55	435017.43	2256129.89	данные отсутствуют	данные отсутствуют
55	435017.43	2256129.89	данные отсутствуют	данные отсутствуют
56	434897.35	2256162.7	данные отсутствуют	данные отсутствуют
56	434897.35	2256162.7	данные отсутствуют	данные отсутствуют
56	434897.35	2256162.7	данные отсутствуют	данные отсутствуют
57	434856.04	2256174.24	данные отсутствуют	данные отсутствуют
57	434856.04	2256174.24	данные отсутствуют	данные отсутствуют
57	434856.04	2256174.24	данные отсутствуют	данные отсутствуют
58	434849.92	2256176.94	данные отсутствуют	данные отсутствуют
Государственный регистратор				ФГИС ЕГРН
полное наименование должности			подпись	инициалы, фамилия

М.П.

Выписка из Единого государственного реестра недвижимости об объекте недвижимости

Сведения о частях земельного участка

Земельный участок			
(вид объекта недвижимости)			
Лист № ___ Раздела 4.2	Всего листов раздела 4.2 : ___	Всего разделов: ___	Всего листов выписки: ___
21.01.2021 № 99/2021/371064838			
Кадастровый номер:		47:17:0000000:1604	

Номер точки	Координаты, м		Описание закрепления на местности	Средняя квадратическая погрешность определения координат характерных точек границы части земельного участка, м
	X	Y		
1	2	3	4	5
58	434849.92	2256176.94	данные отсутствуют	данные отсутствуют
58	434849.92	2256176.94	данные отсутствуют	данные отсутствуют
59	434843.95	2256180.25	данные отсутствуют	данные отсутствуют
59	434843.95	2256180.25	данные отсутствуют	данные отсутствуют
59	434843.95	2256180.25	данные отсутствуют	данные отсутствуют
60	434839.16	2256183.91	данные отсутствуют	данные отсутствуют
60	434839.16	2256183.91	данные отсутствуют	данные отсутствуют
60	434839.16	2256183.91	данные отсутствуют	данные отсутствуют
61	434831.81	2256191.49	данные отсутствуют	данные отсутствуют
61	434831.81	2256191.49	данные отсутствуют	данные отсутствуют
62	434821.98	2256204.93	данные отсутствуют	данные отсутствуют
62	434821.98	2256204.93	данные отсутствуют	данные отсутствуют
63	434808.83	2256225.2	данные отсутствуют	данные отсутствуют
63	434808.83	2256225.2	данные отсутствуют	данные отсутствуют
64	434768.92	2256291.26	данные отсутствуют	данные отсутствуют
64	434768.92	2256291.26	данные отсутствуют	данные отсутствуют
64	434768.92	2256291.26	данные отсутствуют	данные отсутствуют
Государственный регистратор				ФГИС ЕГРН
полное наименование должности			подпись	инициалы, фамилия

М.П.

Выписка из Единого государственного реестра недвижимости об объекте недвижимости

Сведения о частях земельного участка

Земельный участок			
(вид объекта недвижимости)			
Лист № ___ Раздела 4.2	Всего листов раздела 4.2 : ___	Всего разделов: ___	Всего листов выписки: ___
21.01.2021 № 99/2021/371064838			
Кадастровый номер:		47:17:0000000:1604	

Номер точки	Координаты, м		Описание закрепления на местности	Средняя квадратическая погрешность определения координат характерных точек границы части земельного участка, м
	X	Y		
1	2	3	4	5
65	434614.67	2256545.55	данные отсутствуют	данные отсутствуют
65	434614.67	2256545.55	данные отсутствуют	данные отсутствуют
65	434614.67	2256545.55	данные отсутствуют	данные отсутствуют
66	434583.39	2256596.36	данные отсутствуют	данные отсутствуют
66	434583.39	2256596.36	данные отсутствуют	данные отсутствуют
66	434583.39	2256596.36	данные отсутствуют	данные отсутствуют
67	434410.2	2256876.63	данные отсутствуют	данные отсутствуют
67	434410.2	2256876.63	данные отсутствуют	данные отсутствуют
67	434410.2	2256876.63	данные отсутствуют	данные отсутствуют
68	434252.58	2257131.3	данные отсутствуют	данные отсутствуют
68	434252.58	2257131.3	данные отсутствуют	данные отсутствуют
68	434252.58	2257131.3	данные отсутствуют	данные отсутствуют
69	434230.28	2257169.89	данные отсутствуют	данные отсутствуют
69	434230.28	2257169.89	данные отсутствуют	данные отсутствуют
69	434230.28	2257169.89	данные отсутствуют	данные отсутствуют
70	434203.11	2257210.68	данные отсутствуют	данные отсутствуют
70	434203.11	2257210.68	данные отсутствуют	данные отсутствуют
Государственный регистратор				ФГИС ЕГРН
полное наименование должности			подпись	инициалы, фамилия

М.П.

Выписка из Единого государственного реестра недвижимости об объекте недвижимости

Сведения о частях земельного участка

Земельный участок			
(вид объекта недвижимости)			
Лист № ___ Раздела 4.2	Всего листов раздела 4.2 : ___	Всего разделов: ___	Всего листов выписки: ___
21.01.2021 № 99/2021/371064838			
Кадастровый номер:		47:17:0000000:1604	

Номер точки	Координаты, м		Описание закрепления на местности	Средняя квадратическая погрешность определения координат характерных точек границы части земельного участка, м
	X	Y		
1	2	3	4	5
70	434203.11	2257210.68	данные отсутствуют	данные отсутствуют
71	434200.21	2257217.38	данные отсутствуют	данные отсутствуют
71	434200.21	2257217.38	данные отсутствуют	данные отсутствуют
71	434200.21	2257217.38	данные отсутствуют	данные отсутствуют
72	434195.12	2257228.61	данные отсутствуют	данные отсутствуют
72	434195.12	2257228.61	данные отсутствуют	данные отсутствуют
72	434195.12	2257228.61	данные отсутствуют	данные отсутствуют
73	434188.42	2257248.89	данные отсутствуют	данные отсутствуют
73	434188.42	2257248.89	данные отсутствуют	данные отсутствуют
73	434188.42	2257248.89	данные отсутствуют	данные отсутствуют
74	434183.99	2257268.88	данные отсутствуют	данные отсутствуют
74	434183.99	2257268.88	данные отсутствуют	данные отсутствуют
74	434183.99	2257268.88	данные отсутствуют	данные отсутствуют
75	434171.57	2257327.68	данные отсутствуют	данные отсутствуют
75	434171.57	2257327.68	данные отсутствуют	данные отсутствуют
75	434171.57	2257327.68	данные отсутствуют	данные отсутствуют
76	434155.13	2257411.17	данные отсутствуют	данные отсутствуют
Государственный регистратор				ФГИС ЕГРН
полное наименование должности			подпись	инициалы, фамилия

М.П.

Выписка из Единого государственного реестра недвижимости об объекте недвижимости

Сведения о частях земельного участка

Земельный участок			
(вид объекта недвижимости)			
Лист № ___ Раздела 4.2	Всего листов раздела 4.2 : ___	Всего разделов: ___	Всего листов выписки: ___
21.01.2021 № 99/2021/371064838			
Кадастровый номер:		47:17:0000000:1604	

Номер точки	Координаты, м		Описание закрепления на местности	Средняя квадратическая погрешность определения координат характерных точек границы части земельного участка, м
	X	Y		
1	2	3	4	5
76	434155.13	2257411.17	данные отсутствуют	данные отсутствуют
76	434155.13	2257411.17	данные отсутствуют	данные отсутствуют
77	434150.56	2257410.2	данные отсутствуют	данные отсутствуют
77	434150.56	2257410.2	данные отсутствуют	данные отсутствуют
77	434150.56	2257410.2	данные отсутствуют	данные отсутствуют
78	434145.7	2257433.73	данные отсутствуют	данные отсутствуют
78	434145.7	2257433.73	данные отсутствуют	данные отсутствуют
78	434145.7	2257433.73	данные отсутствуют	данные отсутствуют
79	434150.47	2257434.76	данные отсутствуют	данные отсутствуют
79	434150.47	2257434.76	данные отсутствуют	данные отсутствуют
79	434150.47	2257434.76	данные отсутствуют	данные отсутствуют
80	434112.76	2257622.19	данные отсутствуют	данные отсутствуют
80	434112.76	2257622.19	данные отсутствуют	данные отсутствуют
80	434112.76	2257622.19	данные отсутствуют	данные отсутствуют
81	434093.15	2257718.73	данные отсутствуют	данные отсутствуют
81	434093.15	2257718.73	данные отсутствуют	данные отсутствуют
81	434093.15	2257718.73	данные отсутствуют	данные отсутствуют
Государственный регистратор				ФГИС ЕГРН
полное наименование должности			подпись	инициалы, фамилия

М.П.

Выписка из Единого государственного реестра недвижимости об объекте недвижимости

Сведения о частях земельного участка

Земельный участок			
(вид объекта недвижимости)			
Лист № ___ Раздела 4.2	Всего листов раздела 4.2 : ___	Всего разделов: ___	Всего листов выписки: ___
21.01.2021 № 99/2021/371064838			
Кадастровый номер:		47:17:0000000:1604	

Номер точки	Координаты, м		Описание закрепления на местности	Средняя квадратическая погрешность определения координат характерных точек границы части земельного участка, м
	X	Y		
1	2	3	4	5
82	434081.28	2257779.75	данные отсутствуют	данные отсутствуют
82	434081.28	2257779.75	данные отсутствуют	данные отсутствуют
82	434081.28	2257779.75	данные отсутствуют	данные отсутствуют
83	434072.89	2257820.16	данные отсутствуют	данные отсутствуют
83	434072.89	2257820.16	данные отсутствуют	данные отсутствуют
83	434072.89	2257820.16	данные отсутствуют	данные отсутствуют
84	434058.12	2257893.93	данные отсутствуют	данные отсутствуют
84	434058.12	2257893.93	данные отсутствуют	данные отсутствуют
84	434058.12	2257893.93	данные отсутствуют	данные отсутствуют
85	435081.39	2256094.64	данные отсутствуют	данные отсутствуют
85	435081.39	2256094.64	данные отсутствуют	данные отсутствуют
86	435080.6	2256095.26	данные отсутствуют	данные отсутствуют
86	435080.6	2256095.26	данные отсутствуют	данные отсутствуют
87	435081.22	2256096.04	данные отсутствуют	данные отсутствуют
87	435081.22	2256096.04	данные отсутствуют	данные отсутствуют
88	435082.01	2256095.43	данные отсутствуют	данные отсутствуют
88	435082.01	2256095.43	данные отсутствуют	данные отсутствуют
Государственный регистратор				ФГИС ЕГРН
полное наименование должности			подпись	инициалы, фамилия

М.П.

Выписка из Единого государственного реестра недвижимости об объекте недвижимости

Сведения о частях земельного участка

Земельный участок			
(вид объекта недвижимости)			
Лист № ___ Раздела 4.2	Всего листов раздела 4.2 : ___	Всего разделов: ___	Всего листов выписки: ___
21.01.2021 № 99/2021/371064838			
Кадастровый номер:		47:17:0000000:1604	

Номер точки	Координаты, м		Описание закрепления на местности	Средняя квадратическая погрешность определения координат характерных точек границы части земельного участка, м
	X	Y		
1	2	3	4	5
89	435368.91	2256030.6	данные отсутствуют	данные отсутствуют
90	434833.96	2256189.24	данные отсутствуют	данные отсутствуют
91	434839.77	2256182.46	данные отсутствуют	данные отсутствуют
92	434851.22	2256172.65	данные отсутствуют	данные отсутствуют
93	434872.35	2256164.59	данные отсутствуют	данные отсутствуют
94	435063.73	2256117.27	данные отсутствуют	данные отсутствуют
95	435215.27	2256074.9	данные отсутствуют	данные отсутствуют
96	434803.02	2256234.81	данные отсутствуют	данные отсутствуют
97	434053.56	2257891.24	данные отсутствуют	данные отсутствуют
98	434096.39	2257676.2	данные отсутствуют	данные отсутствуют
99	434132.55	2257492.8	данные отсутствуют	данные отсутствуют
100	434173	2257303	данные отсутствуют	данные отсутствуют
101	434180.29	2257265.77	данные отсутствуют	данные отсутствуют
102	434192.27	2257230.51	данные отсутствуют	данные отсутствуют
103	434197.44	2257219.35	данные отсутствуют	данные отсутствуют
104	434203.41	2257206.47	данные отсутствуют	данные отсутствуют
105	434212.29	2257188.16	данные отсутствуют	данные отсутствуют
Государственный регистратор				ФГИС ЕГРН
полное наименование должности			подпись	инициалы, фамилия

М.П.

Выписка из Единого государственного реестра недвижимости об объекте недвижимости

Сведения о частях земельного участка

Земельный участок			
(вид объекта недвижимости)			
Лист № ___ Раздела 4.2	Всего листов раздела 4.2 : ___	Всего разделов: ___	Всего листов выписки: ___
21.01.2021 № 99/2021/371064838			
Кадастровый номер:		47:17:0000000:1604	

Номер точки	Координаты, м		Описание закрепления на местности	Средняя квадратическая погрешность определения координат характерных точек границы части земельного участка, м
	X	Y		
1	2	3	4	5
106	434271.45	2257093.56	данные отсутствуют	данные отсутствуют
107	434434.22	2256827.99	данные отсутствуют	данные отсутствуют
108	434574.95	2256599.36	данные отсутствуют	данные отсутствуют
109	434800.47	2256238.68	данные отсутствуют	данные отсутствуют
110	434597.85	2256539.07	данные отсутствуют	данные отсутствуют
111	434596.5	2256541.64	данные отсутствуют	данные отсутствуют
112	434593.55	2256546.76	данные отсутствуют	данные отсутствуют
113	434591.25	2256549.86	данные отсутствуют	данные отсутствуют
114	434589.97	2256551.84	данные отсутствуют	данные отсутствуют
115	434233.14	2257122.73	данные отсутствуют	данные отсутствуют
116	434233.47	2257122.89	данные отсутствуют	данные отсутствуют
117	434245.36	2257131.86	данные отсутствуют	данные отсутствуют
118	434250.15	2257135.5	данные отсутствуют	данные отсутствуют
119	434249.14	2257137.25	данные отсутствуют	данные отсутствуют
120	434244.16	2257133.45	данные отсутствуют	данные отсутствуют
121	434232.42	2257124.6	данные отсутствуют	данные отсутствуют
122	434231.9	2257124.34	данные отсутствуют	данные отсутствуют
Государственный регистратор				ФГИС ЕГРН
полное наименование должности			подпись	инициалы, фамилия

М.П.

Выписка из Единого государственного реестра недвижимости об объекте недвижимости

Сведения о частях земельного участка

Земельный участок			
(вид объекта недвижимости)			
Лист № ___ Раздела 4.2	Всего листов раздела 4.2 : ___	Всего разделов: ___	Всего листов выписки: ___
21.01.2021 № 99/2021/371064838			
Кадастровый номер:		47:17:0000000:1604	

Номер точки	Координаты, м		Описание закрепления на местности	Средняя квадратическая погрешность определения координат характерных точек границы части земельного участка, м
	X	Y		
1	2	3	4	5
123	434653.32	2256449.34	данные отсутствуют	данные отсутствуют
124	434653.32	2256449.35	данные отсутствуют	данные отсутствуют
125	434648.3	2256457.76	данные отсутствуют	данные отсутствуют
126	434643.38	2256466.04	данные отсутствуют	данные отсутствуют
127	434638.2	2256474.84	данные отсутствуют	данные отсутствуют
128	434632.95	2256483.35	данные отсутствуют	данные отсутствуют
129	434625.14	2256496	данные отсутствуют	данные отсутствуют
130	434621.16	2256501.86	данные отсутствуют	данные отсутствуют
131	434617.56	2256507.24	данные отсутствуют	данные отсутствуют
132	434617.55	2256507.23	данные отсутствуют	данные отсутствуют
133	434606.21	2256525.56	данные отсутствуют	данные отсутствуют
134	434606.24	2256525.57	данные отсутствуют	данные отсутствуют
135	434597.22	2256542.33	данные отсутствуют	данные отсутствуют
136	434594.41	2256547.2	данные отсутствуют	данные отсутствуют
137	434591.96	2256550.69	данные отсутствуют	данные отсутствуют
138	434588.06	2256556.59	данные отсутствуют	данные отсутствуют
139	434583.49	2256563.73	данные отсутствуют	данные отсутствуют
Государственный регистратор				ФГИС ЕГРН
полное наименование должности			подпись	инициалы, фамилия

М.П.

Выписка из Единого государственного реестра недвижимости об объекте недвижимости

Сведения о частях земельного участка

Земельный участок			
(вид объекта недвижимости)			
Лист № ___ Раздела 4.2	Всего листов раздела 4.2 : ___	Всего разделов: ___	Всего листов выписки: ___
21.01.2021 № 99/2021/371064838			
Кадастровый номер:		47:17:0000000:1604	

Номер точки	Координаты, м		Описание закрепления на местности	Средняя квадратическая погрешность определения координат характерных точек границы части земельного участка, м
	X	Y		
1	2	3	4	5
140	434579.33	2256570.16	данные отсутствуют	данные отсутствуют
141	434571.88	2256581.98	данные отсутствуют	данные отсутствуют
142	434571.79	2256582.11	данные отсутствуют	данные отсутствуют
143	434571.76	2256582.08	данные отсутствуют	данные отсутствуют
144	434545.3	2256625.98	данные отсутствуют	данные отсутствуют
145	434545.31	2256625.99	данные отсутствуют	данные отсутствуют
146	434544.56	2256627.22	данные отсутствуют	данные отсутствуют
147	434544.16	2256627.84	данные отсутствуют	данные отсутствуют
148	434544.15	2256627.83	данные отсутствуют	данные отсутствуют
149	434521.33	2256664.74	данные отсутствуют	данные отсутствуют
150	434521.34	2256664.75	данные отсутствуют	данные отсутствуют
151	434519.07	2256669.04	данные отсутствуют	данные отсутствуют
152	434517.61	2256671.05	данные отсутствуют	данные отсутствуют
153	434517.52	2256670.96	данные отсутствуют	данные отсутствуют
154	434506.51	2256688.75	данные отсутствуют	данные отсутствуют
155	434506.49	2256689.02	данные отсутствуют	данные отсутствуют
156	434499.24	2256700.52	данные отсутствуют	данные отсутствуют
Государственный регистратор				ФГИС ЕГРН
полное наименование должности			подпись	инициалы, фамилия

М.П.

Выписка из Единого государственного реестра недвижимости об объекте недвижимости

Сведения о частях земельного участка

Земельный участок			
(вид объекта недвижимости)			
Лист № ___ Раздела 4.2	Всего листов раздела 4.2 : ___	Всего разделов: ___	Всего листов выписки: ___
21.01.2021 № 99/2021/371064838			
Кадастровый номер:		47:17:0000000:1604	

Номер точки	Координаты, м		Описание закрепления на местности	Средняя квадратическая погрешность определения координат характерных точек границы части земельного участка, м
	X	Y		
1	2	3	4	5
157	434496.73	2256704.53	данные отсутствуют	данные отсутствуют
158	434496.72	2256704.52	данные отсутствуют	данные отсутствуют
159	434411.79	2256841.84	данные отсутствуют	данные отсутствуют
160	434411.81	2256841.85	данные отсутствуют	данные отсутствуют
161	434410.28	2256844.73	данные отсутствуют	данные отсутствуют
162	434409.04	2256846.9	данные отсутствуют	данные отсутствуют
163	434406.49	2256850.8	данные отсутствуют	данные отсутствуют
164	434403.4	2256855.45	данные отсутствуют	данные отсутствуют
165	434403.38	2256855.44	данные отсутствуют	данные отсутствуют
166	434365.44	2256916.77	данные отсутствуют	данные отсутствуют
167	434365.46	2256916.78	данные отсутствуют	данные отсутствуют
168	434357.16	2256930.76	данные отсутствуют	данные отсутствуют
169	434352.63	2256938.23	данные отсутствуют	данные отсутствуют
170	434345.71	2256948.89	данные отсутствуют	данные отсутствуют
171	434339.68	2256958.6	данные отсутствуют	данные отсутствуют
172	434336.76	2256963.18	данные отсутствуют	данные отсутствуют
173	434336.74	2256963.17	данные отсутствуют	данные отсутствуют
Государственный регистратор				ФГИС ЕГРН
полное наименование должности			подпись	инициалы, фамилия

М.П.

Выписка из Единого государственного реестра недвижимости об объекте недвижимости

Сведения о частях земельного участка

Земельный участок			
(вид объекта недвижимости)			
Лист № ___ Раздела 4.2	Всего листов раздела 4.2 : ___	Всего разделов: ___	Всего листов выписки: ___
21.01.2021 № 99/2021/371064838			
Кадастровый номер:		47:17:0000000:1604	

Номер точки	Координаты, м		Описание закрепления на местности	Средняя квадратическая погрешность определения координат характерных точек границы части земельного участка, м
	X	Y		
1	2	3	4	5
174	434234.68	2257120.77	данные отсутствуют	данные отсутствуют
175	434235.18	2257120.9	данные отсутствуют	данные отсутствуют
176	434246.05	2257128.8	данные отсутствуют	данные отсутствуют
177	434251.64	2257132.92	данные отсутствуют	данные отсутствуют
178	434250.63	2257134.65	данные отсутствуют	данные отсутствуют
179	434244.86	2257130.41	данные отсутствуют	данные отсутствуют
180	434234.32	2257122.72	данные отсутствуют	данные отсутствуют
181	434233.36	2257122.47	данные отсутствуют	данные отсутствуют
182	435396.02	2256025.11	данные отсутствуют	данные отсутствуют
183	435394.79	2256026.28	данные отсутствуют	данные отсутствуют
184	435396.23	2256025.85	данные отсутствуют	данные отсутствуют
185	435397.32	2256029.71	данные отсутствуют	данные отсутствуют
186	435386.24	2256032.99	данные отсутствуют	данные отсутствуют
187	435385.03	2256030.09	данные отсутствуют	данные отсутствуют
188	435392.07	2256023.35	данные отсутствуют	данные отсутствуют

Государственный регистратор		ФГИС ЕГРН
полное наименование должности	подпись	инициалы, фамилия

М.П.

Выписка из Единого государственного реестра недвижимости об объекте недвижимости
Сведения о частях земельного участка

Земельный участок				
<small>(вид объекта недвижимости)</small>				
Лист № ___ Раздела 4.2		Всего листов раздела 4.2 : ___		Всего разделов: ___
Всего листов выписки: ___				
21.01.2021 № 99/2021/371064838				
Кадастровый номер:			47:17:0000000:1604	
Сведения о характерных точках границы части (частей) земельного участка				
Учетный номер части: 5				
Система координат: Местная 167				
Зона №				
Номер точки	Координаты, м		Описание закрепления на местности	Средняя квадратическая погрешность определения координат характерных точек границы части земельного участка, м
	X	Y		
1	2	3	4	5
1	434040.66	2257883.65	данные отсутствуют	данные отсутствуют
1	434040.66	2257883.65	данные отсутствуют	данные отсутствуют
2	434043.11	2257872.02	данные отсутствуют	данные отсутствуют
2	434043.11	2257872.02	данные отсутствуют	данные отсутствуют
3	434120.18	2257489.08	данные отсутствуют	данные отсутствуют
3	434120.18	2257489.08	данные отсутствуют	данные отсутствуют
4	434123.59	2257472.09	данные отсутствуют	данные отсутствуют
4	434123.59	2257472.09	данные отсутствуют	данные отсутствуют
5	434130.47	2257437.88	данные отсутствуют	данные отсутствуют
5	434130.47	2257437.88	данные отсутствуют	данные отсутствуют
6	434136.01	2257409.86	данные отсутствуют	данные отсутствуют
6	434136.01	2257409.86	данные отсутствуют	данные отсутствуют
7	434166.87	2257258.61	данные отсутствуют	данные отсутствуют
7	434166.87	2257258.61	данные отсутствуют	данные отсутствуют
8	434170.43	2257242.22	данные отсутствуют	данные отсутствуют
8	434170.43	2257242.22	данные отсутствуют	данные отсутствуют
Государственный регистратор			ФГИС ЕГРН	
полное наименование должности			подпись	
			инициалы, фамилия	

М.П.

Выписка из Единого государственного реестра недвижимости об объекте недвижимости
Сведения о частях земельного участка

Земельный участок			
(вид объекта недвижимости)			
Лист № ___ Раздела 4.2	Всего листов раздела 4.2 : ___	Всего разделов: ___	Всего листов выписки: ___
21.01.2021 № 99/2021/371064838			
Кадастровый номер:		47:17:0000000:1604	

Номер точки	Координаты, м		Описание закрепления на местности	Средняя квадратическая погрешность определения координат характерных точек границы части земельного участка, м
	X	Y		
1	2	3	4	5
9	434179.29	2257217.71	данные отсутствуют	данные отсутствуют
9	434179.29	2257217.71	данные отсутствуют	данные отсутствуют
10	434182.89	2257211.69	данные отсутствуют	данные отсутствуют
10	434182.89	2257211.69	данные отсутствуют	данные отсутствуют
11	434209.33	2257167.45	данные отсутствуют	данные отсутствуют
11	434209.33	2257167.45	данные отсутствуют	данные отсутствуют
12	434215.07	2257161.44	данные отсутствуют	данные отсутствуют
12	434215.07	2257161.44	данные отсутствуют	данные отсутствуют
13	434227.38	2257138.76	данные отсутствуют	данные отсутствуют
13	434227.38	2257138.76	данные отсутствуют	данные отсутствуют
14	434225.1	2257133.66	данные отсутствуют	данные отсутствуют
14	434225.1	2257133.66	данные отсутствуют	данные отсутствуют
15	434229.54	2257127.37	данные отсутствуют	данные отсутствуют
15	434229.54	2257127.37	данные отсутствуют	данные отсутствуют
16	434242.84	2257110.25	данные отсутствуют	данные отсутствуют
16	434242.84	2257110.25	данные отсутствуют	данные отсутствуют
17	434255.78	2257091.4	данные отсутствуют	данные отсутствуют
Государственный регистратор				ФГИС ЕГРН
полное наименование должности			подпись	инициалы, фамилия

М.П.

Выписка из Единого государственного реестра недвижимости об объекте недвижимости

Сведения о частях земельного участка

Земельный участок			
(вид объекта недвижимости)			
Лист № ___ Раздела 4.2	Всего листов раздела 4.2 : ___	Всего разделов: ___	Всего листов выписки: ___
21.01.2021 № 99/2021/371064838			
Кадастровый номер:		47:17:0000000:1604	

Номер точки	Координаты, м		Описание закрепления на местности	Средняя квадратическая погрешность определения координат характерных точек границы части земельного участка, м
	X	Y		
1	2	3	4	5
17	434255.78	2257091.4	данные отсутствуют	данные отсутствуют
18	434268.02	2257074.27	данные отсутствуют	данные отсутствуют
18	434268.02	2257074.27	данные отсутствуют	данные отсутствуют
19	434564	2256595.73	данные отсутствуют	данные отсутствуют
19	434564	2256595.73	данные отсутствуют	данные отсутствуют
20	434575.07	2256576.26	данные отсутствуют	данные отсутствуют
20	434575.07	2256576.26	данные отсутствуют	данные отсутствуют
20	434575.07	2256576.26	данные отсутствуют	данные отсутствуют
21	434578.65	2256570.17	данные отсутствуют	данные отсутствуют
21	434578.65	2256570.17	данные отсутствуют	данные отсутствуют
21	434578.65	2256570.17	данные отсутствуют	данные отсутствуют
22	434663.49	2256432.85	данные отсутствуют	данные отсутствуют
22	434663.49	2256432.85	данные отсутствуют	данные отсутствуют
23	434754.36	2256283.62	данные отсутствуют	данные отсутствуют
23	434754.36	2256283.62	данные отсутствуют	данные отсутствуют
24	434766.29	2256262.22	данные отсутствуют	данные отсутствуют
24	434766.29	2256262.22	данные отсутствуют	данные отсутствуют
Государственный регистратор				ФГИС ЕГРН
полное наименование должности			подпись	инициалы, фамилия

М.П.

Выписка из Единого государственного реестра недвижимости об объекте недвижимости

Сведения о частях земельного участка

Земельный участок			
(вид объекта недвижимости)			
Лист № ___ Раздела 4.2	Всего листов раздела 4.2 : ___	Всего разделов: ___	Всего листов выписки: ___
21.01.2021 № 99/2021/371064838			
Кадастровый номер:		47:17:0000000:1604	

Номер точки	Координаты, м		Описание закрепления на местности	Средняя квадратическая погрешность определения координат характерных точек границы части земельного участка, м
	X	Y		
1	2	3	4	5
25	434796.19	2256214.38	данные отсутствуют	данные отсутствуют
25	434796.19	2256214.38	данные отсутствуют	данные отсутствуют
26	434803.27	2256203.85	данные отсутствуют	данные отсутствуют
26	434803.27	2256203.85	данные отсутствуют	данные отсутствуют
27	434806.99	2256198.06	данные отсутствуют	данные отсутствуют
27	434806.99	2256198.06	данные отсутствуют	данные отсутствуют
28	434807.89	2256193.14	данные отсутствуют	данные отсутствуют
28	434807.89	2256193.14	данные отсутствуют	данные отсутствуют
29	434818.32	2256178.07	данные отсутствуют	данные отсутствуют
29	434818.32	2256178.07	данные отсутствуют	данные отсутствуют
30	434826.6	2256169.6	данные отсутствуют	данные отсутствуют
30	434826.6	2256169.6	данные отсутствуют	данные отсутствуют
31	434841.04	2256157.39	данные отсутствуют	данные отсутствуют
31	434841.04	2256157.39	данные отсутствуют	данные отсутствуют
32	435001.82	2256112.76	данные отсутствуют	данные отсутствуют
32	435001.82	2256112.76	данные отсутствуют	данные отсутствуют
33	435103.22	2256085.64	данные отсутствуют	данные отсутствуют
Государственный регистратор				ФГИС ЕГРН
полное наименование должности			подпись	инициалы, фамилия

М.П.

Выписка из Единого государственного реестра недвижимости об объекте недвижимости

Сведения о частях земельного участка

Земельный участок			
(вид объекта недвижимости)			
Лист № __ Раздела 4.2	Всего листов раздела 4.2 : __	Всего разделов: __	Всего листов выписки: __
21.01.2021 № 99/2021/371064838			
Кадастровый номер:		47:17:0000000:1604	

Номер точки	Координаты, м		Описание закрепления на местности	Средняя квадратическая погрешность определения координат характерных точек границы части земельного участка, м
	X	Y		
1	2	3	4	5
33	435103.22	2256085.64	данные отсутствуют	данные отсутствуют
34	435159.4	2256070.2	данные отсутствуют	данные отсутствуют
34	435159.4	2256070.2	данные отсутствуют	данные отсутствуют
35	435163.77	2256069.06	данные отсутствуют	данные отсутствуют
35	435163.77	2256069.06	данные отсутствуют	данные отсутствуют
36	435300.3	2256035.1	данные отсутствуют	данные отсутствуют
36	435300.3	2256035.1	данные отсутствуют	данные отсутствуют
37	435307.31	2256033.94	данные отсутствуют	данные отсутствуют
37	435307.31	2256033.94	данные отсутствуют	данные отсутствуют
38	435315.94	2256033.38	данные отсутствуют	данные отсутствуют
38	435315.94	2256033.38	данные отсутствуют	данные отсутствуют
39	435334.84	2256036.26	данные отсутствуют	данные отсутствуют
39	435334.84	2256036.26	данные отсутствуют	данные отсутствуют
40	435353.58	2256033.62	данные отсутствуют	данные отсутствуют
40	435353.58	2256033.62	данные отсутствуют	данные отсутствуют
41	435373.34	2256029.73	данные отсутствуют	данные отсутствуют
41	435373.34	2256029.73	данные отсутствуют	данные отсутствуют
Государственный регистратор				ФГИС ЕГРН
полное наименование должности			подпись	инициалы, фамилия

М.П.

Выписка из Единого государственного реестра недвижимости об объекте недвижимости

Сведения о частях земельного участка

Земельный участок			
(вид объекта недвижимости)			
Лист № ___ Раздела 4.2	Всего листов раздела 4.2 : ___	Всего разделов: ___	Всего листов выписки: ___
21.01.2021 № 99/2021/371064838			
Кадастровый номер:		47:17:0000000:1604	

Номер точки	Координаты, м		Описание закрепления на местности	Средняя квадратическая погрешность определения координат характерных точек границы части земельного участка, м
	X	Y		
1	2	3	4	5
41	435373.34	2256029.73	данные отсутствуют	данные отсутствуют
42	435395.22	2256022.28	данные отсутствуют	данные отсутствуют
42	435395.22	2256022.28	данные отсутствуют	данные отсутствуют
42	435395.22	2256022.28	данные отсутствуют	данные отсутствуют
42	435395.22	2256022.28	данные отсутствуют	данные отсутствуют
43	435400.39	2256040.56	данные отсутствуют	данные отсутствуют
43	435400.39	2256040.56	данные отсутствуют	данные отсутствуют
43	435400.39	2256040.56	данные отсутствуют	данные отсутствуют
44	435378.39	2256047.72	данные отсутствуют	данные отсутствуют
44	435378.39	2256047.72	данные отсутствуют	данные отсутствуют
44	435378.39	2256047.72	данные отсутствуют	данные отсутствуют
45	435357.33	2256052.28	данные отсутствуют	данные отсутствуют
45	435357.33	2256052.28	данные отсутствуют	данные отсутствуют
45	435357.33	2256052.28	данные отсутствуют	данные отсутствуют
46	435335	2256055.41	данные отсутствуют	данные отсутствуют
46	435335	2256055.41	данные отсутствуют	данные отсутствуют
46	435335	2256055.41	данные отсутствуют	данные отсутствуют
Государственный регистратор				ФГИС ЕГРН
полное наименование должности			подпись	инициалы, фамилия

М.П.

Выписка из Единого государственного реестра недвижимости об объекте недвижимости

Сведения о частях земельного участка

Земельный участок			
(вид объекта недвижимости)			
Лист № ___ Раздела 4.2	Всего листов раздела 4.2 : ___	Всего разделов: ___	Всего листов выписки: ___
21.01.2021 № 99/2021/371064838			
Кадастровый номер:		47:17:0000000:1604	

Номер точки	Координаты, м		Описание закрепления на местности	Средняя квадратическая погрешность определения координат характерных точек границы части земельного участка, м
	X	Y		
1	2	3	4	5
47	435314.86	2256052.5	данные отсутствуют	данные отсутствуют
47	435314.86	2256052.5	данные отсутствуют	данные отсутствуют
47	435314.86	2256052.5	данные отсутствуют	данные отсутствуют
48	435308.79	2256052.27	данные отсутствуют	данные отсутствуют
48	435308.79	2256052.27	данные отсутствуют	данные отсутствуют
48	435308.79	2256052.27	данные отсутствуют	данные отсутствуют
49	435303.31	2256052.88	данные отсутствуют	данные отсутствуют
49	435303.31	2256052.88	данные отсутствуют	данные отсутствуют
49	435303.31	2256052.88	данные отсутствуют	данные отсутствуют
50	435267.03	2256061.59	данные отсутствуют	данные отсутствуют
50	435267.03	2256061.59	данные отсутствуют	данные отсутствуют
50	435267.03	2256061.59	данные отсутствуют	данные отсутствуют
51	435216.81	2256075.38	данные отсутствуют	данные отсутствуют
51	435216.81	2256075.38	данные отсутствуют	данные отсутствуют
51	435216.81	2256075.38	данные отсутствуют	данные отсутствуют
52	435165.35	2256089.5	данные отсутствуют	данные отсутствуют
52	435165.35	2256089.5	данные отсутствуют	данные отсутствуют
Государственный регистратор				ФГИС ЕГРН
полное наименование должности			подпись	инициалы, фамилия

М.П.

Выписка из Единого государственного реестра недвижимости об объекте недвижимости

Сведения о частях земельного участка

Земельный участок			
(вид объекта недвижимости)			
Лист № __ Раздела 4.2	Всего листов раздела 4.2 : __	Всего разделов: __	Всего листов выписки: __
21.01.2021 № 99/2021/371064838			
Кадастровый номер:		47:17:0000000:1604	

Номер точки	Координаты, м		Описание закрепления на местности	Средняя квадратическая погрешность определения координат характерных точек границы части земельного участка, м
	X	Y		
1	2	3	4	5
52	435165.35	2256089.5	данные отсутствуют	данные отсутствуют
53	435110.61	2256104.82	данные отсутствуют	данные отсутствуют
53	435110.61	2256104.82	данные отсутствуют	данные отсутствуют
53	435110.61	2256104.82	данные отсутствуют	данные отсутствуют
54	435078.48	2256113.63	данные отсутствуют	данные отсутствуют
54	435078.48	2256113.63	данные отсутствуют	данные отсутствуют
54	435078.48	2256113.63	данные отсутствуют	данные отсутствуют
55	435017.43	2256129.89	данные отсутствуют	данные отсутствуют
55	435017.43	2256129.89	данные отсутствуют	данные отсутствуют
55	435017.43	2256129.89	данные отсутствуют	данные отсутствуют
56	434897.35	2256162.7	данные отсутствуют	данные отсутствуют
56	434897.35	2256162.7	данные отсутствуют	данные отсутствуют
56	434897.35	2256162.7	данные отсутствуют	данные отсутствуют
57	434856.04	2256174.24	данные отсутствуют	данные отсутствуют
57	434856.04	2256174.24	данные отсутствуют	данные отсутствуют
57	434856.04	2256174.24	данные отсутствуют	данные отсутствуют
58	434849.92	2256176.94	данные отсутствуют	данные отсутствуют
Государственный регистратор				ФГИС ЕГРН
полное наименование должности			подпись	инициалы, фамилия

М.П.

Выписка из Единого государственного реестра недвижимости об объекте недвижимости

Сведения о частях земельного участка

Земельный участок			
(вид объекта недвижимости)			
Лист № ___ Раздела 4.2	Всего листов раздела 4.2 : ___	Всего разделов: ___	Всего листов выписки: ___
21.01.2021 № 99/2021/371064838			
Кадастровый номер:		47:17:0000000:1604	

Номер точки	Координаты, м		Описание закрепления на местности	Средняя квадратическая погрешность определения координат характерных точек границы части земельного участка, м
	X	Y		
1	2	3	4	5
58	434849.92	2256176.94	данные отсутствуют	данные отсутствуют
58	434849.92	2256176.94	данные отсутствуют	данные отсутствуют
59	434843.95	2256180.25	данные отсутствуют	данные отсутствуют
59	434843.95	2256180.25	данные отсутствуют	данные отсутствуют
59	434843.95	2256180.25	данные отсутствуют	данные отсутствуют
60	434839.16	2256183.91	данные отсутствуют	данные отсутствуют
60	434839.16	2256183.91	данные отсутствуют	данные отсутствуют
60	434839.16	2256183.91	данные отсутствуют	данные отсутствуют
61	434831.81	2256191.49	данные отсутствуют	данные отсутствуют
61	434831.81	2256191.49	данные отсутствуют	данные отсутствуют
62	434821.98	2256204.93	данные отсутствуют	данные отсутствуют
62	434821.98	2256204.93	данные отсутствуют	данные отсутствуют
63	434808.83	2256225.2	данные отсутствуют	данные отсутствуют
63	434808.83	2256225.2	данные отсутствуют	данные отсутствуют
64	434768.92	2256291.26	данные отсутствуют	данные отсутствуют
64	434768.92	2256291.26	данные отсутствуют	данные отсутствуют
64	434768.92	2256291.26	данные отсутствуют	данные отсутствуют
Государственный регистратор				ФГИС ЕГРН
полное наименование должности			подпись	инициалы, фамилия

М.П.

Выписка из Единого государственного реестра недвижимости об объекте недвижимости

Сведения о частях земельного участка

Земельный участок			
(вид объекта недвижимости)			
Лист № ___ Раздела 4.2	Всего листов раздела 4.2 : ___	Всего разделов: ___	Всего листов выписки: ___
21.01.2021 № 99/2021/371064838			
Кадастровый номер:		47:17:0000000:1604	

Номер точки	Координаты, м		Описание закрепления на местности	Средняя квадратическая погрешность определения координат характерных точек границы части земельного участка, м
	X	Y		
1	2	3	4	5
65	434614.67	2256545.55	данные отсутствуют	данные отсутствуют
65	434614.67	2256545.55	данные отсутствуют	данные отсутствуют
65	434614.67	2256545.55	данные отсутствуют	данные отсутствуют
66	434583.39	2256596.36	данные отсутствуют	данные отсутствуют
66	434583.39	2256596.36	данные отсутствуют	данные отсутствуют
66	434583.39	2256596.36	данные отсутствуют	данные отсутствуют
67	434410.2	2256876.63	данные отсутствуют	данные отсутствуют
67	434410.2	2256876.63	данные отсутствуют	данные отсутствуют
67	434410.2	2256876.63	данные отсутствуют	данные отсутствуют
68	434252.58	2257131.3	данные отсутствуют	данные отсутствуют
68	434252.58	2257131.3	данные отсутствуют	данные отсутствуют
68	434252.58	2257131.3	данные отсутствуют	данные отсутствуют
69	434230.28	2257169.89	данные отсутствуют	данные отсутствуют
69	434230.28	2257169.89	данные отсутствуют	данные отсутствуют
69	434230.28	2257169.89	данные отсутствуют	данные отсутствуют
70	434203.11	2257210.68	данные отсутствуют	данные отсутствуют
70	434203.11	2257210.68	данные отсутствуют	данные отсутствуют
Государственный регистратор				ФГИС ЕГРН
полное наименование должности			подпись	инициалы, фамилия

М.П.

Выписка из Единого государственного реестра недвижимости об объекте недвижимости

Сведения о частях земельного участка

Земельный участок			
(вид объекта недвижимости)			
Лист № ___ Раздела 4.2	Всего листов раздела 4.2 : ___	Всего разделов: ___	Всего листов выписки: ___
21.01.2021 № 99/2021/371064838			
Кадастровый номер:		47:17:0000000:1604	

Номер точки	Координаты, м		Описание закрепления на местности	Средняя квадратическая погрешность определения координат характерных точек границы части земельного участка, м
	X	Y		
1	2	3	4	5
70	434203.11	2257210.68	данные отсутствуют	данные отсутствуют
71	434200.21	2257217.38	данные отсутствуют	данные отсутствуют
71	434200.21	2257217.38	данные отсутствуют	данные отсутствуют
71	434200.21	2257217.38	данные отсутствуют	данные отсутствуют
72	434195.12	2257228.61	данные отсутствуют	данные отсутствуют
72	434195.12	2257228.61	данные отсутствуют	данные отсутствуют
72	434195.12	2257228.61	данные отсутствуют	данные отсутствуют
73	434188.42	2257248.89	данные отсутствуют	данные отсутствуют
73	434188.42	2257248.89	данные отсутствуют	данные отсутствуют
73	434188.42	2257248.89	данные отсутствуют	данные отсутствуют
74	434183.99	2257268.88	данные отсутствуют	данные отсутствуют
74	434183.99	2257268.88	данные отсутствуют	данные отсутствуют
74	434183.99	2257268.88	данные отсутствуют	данные отсутствуют
75	434171.57	2257327.68	данные отсутствуют	данные отсутствуют
75	434171.57	2257327.68	данные отсутствуют	данные отсутствуют
75	434171.57	2257327.68	данные отсутствуют	данные отсутствуют
76	434155.13	2257411.17	данные отсутствуют	данные отсутствуют
Государственный регистратор				ФГИС ЕГРН
полное наименование должности			подпись	инициалы, фамилия

М.П.

Выписка из Единого государственного реестра недвижимости об объекте недвижимости

Сведения о частях земельного участка

Земельный участок			
(вид объекта недвижимости)			
Лист № ___ Раздела 4.2	Всего листов раздела 4.2 : ___	Всего разделов: ___	Всего листов выписки: ___
21.01.2021 № 99/2021/371064838			
Кадастровый номер:		47:17:0000000:1604	

Номер точки	Координаты, м		Описание закрепления на местности	Средняя квадратическая погрешность определения координат характерных точек границы части земельного участка, м
	X	Y		
1	2	3	4	5
76	434155.13	2257411.17	данные отсутствуют	данные отсутствуют
76	434155.13	2257411.17	данные отсутствуют	данные отсутствуют
77	434150.56	2257410.2	данные отсутствуют	данные отсутствуют
77	434150.56	2257410.2	данные отсутствуют	данные отсутствуют
77	434150.56	2257410.2	данные отсутствуют	данные отсутствуют
78	434145.7	2257433.73	данные отсутствуют	данные отсутствуют
78	434145.7	2257433.73	данные отсутствуют	данные отсутствуют
78	434145.7	2257433.73	данные отсутствуют	данные отсутствуют
79	434150.47	2257434.76	данные отсутствуют	данные отсутствуют
79	434150.47	2257434.76	данные отсутствуют	данные отсутствуют
79	434150.47	2257434.76	данные отсутствуют	данные отсутствуют
80	434112.76	2257622.19	данные отсутствуют	данные отсутствуют
80	434112.76	2257622.19	данные отсутствуют	данные отсутствуют
80	434112.76	2257622.19	данные отсутствуют	данные отсутствуют
81	434093.15	2257718.73	данные отсутствуют	данные отсутствуют
81	434093.15	2257718.73	данные отсутствуют	данные отсутствуют
81	434093.15	2257718.73	данные отсутствуют	данные отсутствуют
Государственный регистратор				ФГИС ЕГРН
полное наименование должности			подпись	инициалы, фамилия

М.П.

Выписка из Единого государственного реестра недвижимости об объекте недвижимости

Сведения о частях земельного участка

Земельный участок			
(вид объекта недвижимости)			
Лист № ___ Раздела 4.2	Всего листов раздела 4.2 : ___	Всего разделов: ___	Всего листов выписки: ___
21.01.2021 № 99/2021/371064838			
Кадастровый номер:		47:17:0000000:1604	

Номер точки	Координаты, м		Описание закрепления на местности	Средняя квадратическая погрешность определения координат характерных точек границы части земельного участка, м
	X	Y		
1	2	3	4	5
82	434081.28	2257779.75	данные отсутствуют	данные отсутствуют
82	434081.28	2257779.75	данные отсутствуют	данные отсутствуют
82	434081.28	2257779.75	данные отсутствуют	данные отсутствуют
83	434072.89	2257820.16	данные отсутствуют	данные отсутствуют
83	434072.89	2257820.16	данные отсутствуют	данные отсутствуют
83	434072.89	2257820.16	данные отсутствуют	данные отсутствуют
84	434058.12	2257893.93	данные отсутствуют	данные отсутствуют
84	434058.12	2257893.93	данные отсутствуют	данные отсутствуют
84	434058.12	2257893.93	данные отсутствуют	данные отсутствуют
85	435081.39	2256094.64	данные отсутствуют	данные отсутствуют
85	435081.39	2256094.64	данные отсутствуют	данные отсутствуют
86	435080.6	2256095.26	данные отсутствуют	данные отсутствуют
86	435080.6	2256095.26	данные отсутствуют	данные отсутствуют
87	435081.22	2256096.04	данные отсутствуют	данные отсутствуют
87	435081.22	2256096.04	данные отсутствуют	данные отсутствуют
88	435082.01	2256095.43	данные отсутствуют	данные отсутствуют
88	435082.01	2256095.43	данные отсутствуют	данные отсутствуют
Государственный регистратор				ФГИС ЕГРН
полное наименование должности			подпись	инициалы, фамилия

М.П.

Выписка из Единого государственного реестра недвижимости об объекте недвижимости

Сведения о частях земельного участка

Земельный участок			
(вид объекта недвижимости)			
Лист № ___ Раздела 4.2	Всего листов раздела 4.2 : ___	Всего разделов: ___	Всего листов выписки: ___
21.01.2021 № 99/2021/371064838			
Кадастровый номер:		47:17:0000000:1604	

Номер точки	Координаты, м		Описание закрепления на местности	Средняя квадратическая погрешность определения координат характерных точек границы части земельного участка, м
	X	Y		
1	2	3	4	5
89	435368.91	2256030.6	данные отсутствуют	данные отсутствуют
90	434833.96	2256189.24	данные отсутствуют	данные отсутствуют
91	434839.77	2256182.46	данные отсутствуют	данные отсутствуют
92	434851.22	2256172.65	данные отсутствуют	данные отсутствуют
93	434872.35	2256164.59	данные отсутствуют	данные отсутствуют
94	435063.73	2256117.27	данные отсутствуют	данные отсутствуют
95	435215.27	2256074.9	данные отсутствуют	данные отсутствуют
96	434803.02	2256234.81	данные отсутствуют	данные отсутствуют
97	434053.56	2257891.24	данные отсутствуют	данные отсутствуют
98	434096.39	2257676.2	данные отсутствуют	данные отсутствуют
99	434132.55	2257492.8	данные отсутствуют	данные отсутствуют
100	434173	2257303	данные отсутствуют	данные отсутствуют
101	434180.29	2257265.77	данные отсутствуют	данные отсутствуют
102	434192.27	2257230.51	данные отсутствуют	данные отсутствуют
103	434197.44	2257219.35	данные отсутствуют	данные отсутствуют
104	434203.41	2257206.47	данные отсутствуют	данные отсутствуют
105	434212.29	2257188.16	данные отсутствуют	данные отсутствуют
Государственный регистратор				ФГИС ЕГРН
полное наименование должности			подпись	инициалы, фамилия

М.П.

Выписка из Единого государственного реестра недвижимости об объекте недвижимости

Сведения о частях земельного участка

Земельный участок			
(вид объекта недвижимости)			
Лист № ___ Раздела 4.2	Всего листов раздела 4.2 : ___	Всего разделов: ___	Всего листов выписки: ___
21.01.2021 № 99/2021/371064838			
Кадастровый номер:		47:17:0000000:1604	

Номер точки	Координаты, м		Описание закрепления на местности	Средняя квадратическая погрешность определения координат характерных точек границы части земельного участка, м
	X	Y		
1	2	3	4	5
106	434271.45	2257093.56	данные отсутствуют	данные отсутствуют
107	434434.22	2256827.99	данные отсутствуют	данные отсутствуют
108	434574.95	2256599.36	данные отсутствуют	данные отсутствуют
109	434800.47	2256238.68	данные отсутствуют	данные отсутствуют
110	434597.85	2256539.07	данные отсутствуют	данные отсутствуют
111	434596.5	2256541.64	данные отсутствуют	данные отсутствуют
112	434593.55	2256546.76	данные отсутствуют	данные отсутствуют
113	434591.25	2256549.86	данные отсутствуют	данные отсутствуют
114	434589.97	2256551.84	данные отсутствуют	данные отсутствуют
115	434233.14	2257122.73	данные отсутствуют	данные отсутствуют
116	434233.47	2257122.89	данные отсутствуют	данные отсутствуют
117	434245.36	2257131.86	данные отсутствуют	данные отсутствуют
118	434250.15	2257135.5	данные отсутствуют	данные отсутствуют
119	434249.14	2257137.25	данные отсутствуют	данные отсутствуют
120	434244.16	2257133.45	данные отсутствуют	данные отсутствуют
121	434232.42	2257124.6	данные отсутствуют	данные отсутствуют
122	434231.9	2257124.34	данные отсутствуют	данные отсутствуют
Государственный регистратор				ФГИС ЕГРН
полное наименование должности			подпись	инициалы, фамилия

М.П.

Выписка из Единого государственного реестра недвижимости об объекте недвижимости

Сведения о частях земельного участка

Земельный участок			
(вид объекта недвижимости)			
Лист № ___ Раздела 4.2	Всего листов раздела 4.2 : ___	Всего разделов: ___	Всего листов выписки: ___
21.01.2021 № 99/2021/371064838			
Кадастровый номер:		47:17:0000000:1604	

Номер точки	Координаты, м		Описание закрепления на местности	Средняя квадратическая погрешность определения координат характерных точек границы части земельного участка, м
	X	Y		
1	2	3	4	5
123	434653.32	2256449.34	данные отсутствуют	данные отсутствуют
124	434653.32	2256449.35	данные отсутствуют	данные отсутствуют
125	434648.3	2256457.76	данные отсутствуют	данные отсутствуют
126	434643.38	2256466.04	данные отсутствуют	данные отсутствуют
127	434638.2	2256474.84	данные отсутствуют	данные отсутствуют
128	434632.95	2256483.35	данные отсутствуют	данные отсутствуют
129	434625.14	2256496	данные отсутствуют	данные отсутствуют
130	434621.16	2256501.86	данные отсутствуют	данные отсутствуют
131	434617.56	2256507.24	данные отсутствуют	данные отсутствуют
132	434617.55	2256507.23	данные отсутствуют	данные отсутствуют
133	434606.21	2256525.56	данные отсутствуют	данные отсутствуют
134	434606.24	2256525.57	данные отсутствуют	данные отсутствуют
135	434597.22	2256542.33	данные отсутствуют	данные отсутствуют
136	434594.41	2256547.2	данные отсутствуют	данные отсутствуют
137	434591.96	2256550.69	данные отсутствуют	данные отсутствуют
138	434588.06	2256556.59	данные отсутствуют	данные отсутствуют
139	434583.49	2256563.73	данные отсутствуют	данные отсутствуют
Государственный регистратор				ФГИС ЕГРН
полное наименование должности			подпись	инициалы, фамилия

М.П.

Выписка из Единого государственного реестра недвижимости об объекте недвижимости

Сведения о частях земельного участка

Земельный участок			
(вид объекта недвижимости)			
Лист № ___ Раздела 4.2	Всего листов раздела 4.2 : ___	Всего разделов: ___	Всего листов выписки: ___
21.01.2021 № 99/2021/371064838			
Кадастровый номер:		47:17:0000000:1604	

Номер точки	Координаты, м		Описание закрепления на местности	Средняя квадратическая погрешность определения координат характерных точек границы части земельного участка, м
	X	Y		
1	2	3	4	5
140	434579.33	2256570.16	данные отсутствуют	данные отсутствуют
141	434571.88	2256581.98	данные отсутствуют	данные отсутствуют
142	434571.79	2256582.11	данные отсутствуют	данные отсутствуют
143	434571.76	2256582.08	данные отсутствуют	данные отсутствуют
144	434545.3	2256625.98	данные отсутствуют	данные отсутствуют
145	434545.31	2256625.99	данные отсутствуют	данные отсутствуют
146	434544.56	2256627.22	данные отсутствуют	данные отсутствуют
147	434544.16	2256627.84	данные отсутствуют	данные отсутствуют
148	434544.15	2256627.83	данные отсутствуют	данные отсутствуют
149	434521.33	2256664.74	данные отсутствуют	данные отсутствуют
150	434521.34	2256664.75	данные отсутствуют	данные отсутствуют
151	434519.07	2256669.04	данные отсутствуют	данные отсутствуют
152	434517.61	2256671.05	данные отсутствуют	данные отсутствуют
153	434517.52	2256670.96	данные отсутствуют	данные отсутствуют
154	434506.51	2256688.75	данные отсутствуют	данные отсутствуют
155	434506.49	2256689.02	данные отсутствуют	данные отсутствуют
156	434499.24	2256700.52	данные отсутствуют	данные отсутствуют
Государственный регистратор				ФГИС ЕГРН
полное наименование должности			подпись	инициалы, фамилия

М.П.

Выписка из Единого государственного реестра недвижимости об объекте недвижимости
Сведения о частях земельного участка

Земельный участок			
<small>(вид объекта недвижимости)</small>			
Лист № ___ Раздела 4.2	Всего листов раздела 4.2 : ___	Всего разделов: ___	Всего листов выписки: ___
21.01.2021 № 99/2021/371064838			
Кадастровый номер:		47:17:0000000:1604	

Номер точки	Координаты, м		Описание закрепления на местности	Средняя квадратическая погрешность определения координат характерных точек границы части земельного участка, м
	X	Y		
1	2	3	4	5
157	434496.73	2256704.53	данные отсутствуют	данные отсутствуют
158	434496.72	2256704.52	данные отсутствуют	данные отсутствуют
159	434411.79	2256841.84	данные отсутствуют	данные отсутствуют
160	434411.81	2256841.85	данные отсутствуют	данные отсутствуют
161	434410.28	2256844.73	данные отсутствуют	данные отсутствуют
162	434409.04	2256846.9	данные отсутствуют	данные отсутствуют
163	434406.49	2256850.8	данные отсутствуют	данные отсутствуют
164	434403.4	2256855.45	данные отсутствуют	данные отсутствуют
165	434403.38	2256855.44	данные отсутствуют	данные отсутствуют
166	434365.44	2256916.77	данные отсутствуют	данные отсутствуют
167	434365.46	2256916.78	данные отсутствуют	данные отсутствуют
168	434357.16	2256930.76	данные отсутствуют	данные отсутствуют
169	434352.63	2256938.23	данные отсутствуют	данные отсутствуют
170	434345.71	2256948.89	данные отсутствуют	данные отсутствуют
171	434339.68	2256958.6	данные отсутствуют	данные отсутствуют
172	434336.76	2256963.18	данные отсутствуют	данные отсутствуют
173	434336.74	2256963.17	данные отсутствуют	данные отсутствуют
Государственный регистратор				ФГИС ЕГРН
полное наименование должности			подпись	инициалы, фамилия

М.П.

Выписка из Единого государственного реестра недвижимости об объекте недвижимости

Сведения о частях земельного участка

Земельный участок			
(вид объекта недвижимости)			
Лист № ___ Раздела 4.2	Всего листов раздела 4.2 : ___	Всего разделов: ___	Всего листов выписки: ___
21.01.2021 № 99/2021/371064838			
Кадастровый номер:		47:17:000000:1604	

Номер точки	Координаты, м		Описание закрепления на местности	Средняя квадратическая погрешность определения координат характерных точек границы части земельного участка, м
	X	Y		
1	2	3	4	5
174	434234.68	2257120.77	данные отсутствуют	данные отсутствуют
175	434235.18	2257120.9	данные отсутствуют	данные отсутствуют
176	434246.05	2257128.8	данные отсутствуют	данные отсутствуют
177	434251.64	2257132.92	данные отсутствуют	данные отсутствуют
178	434250.63	2257134.65	данные отсутствуют	данные отсутствуют
179	434244.86	2257130.41	данные отсутствуют	данные отсутствуют
180	434234.32	2257122.72	данные отсутствуют	данные отсутствуют
181	434233.36	2257122.47	данные отсутствуют	данные отсутствуют
182	435396.02	2256025.11	данные отсутствуют	данные отсутствуют
183	435394.79	2256026.28	данные отсутствуют	данные отсутствуют
184	435396.23	2256025.85	данные отсутствуют	данные отсутствуют
185	435397.32	2256029.71	данные отсутствуют	данные отсутствуют
186	435386.24	2256032.99	данные отсутствуют	данные отсутствуют
187	435385.03	2256030.09	данные отсутствуют	данные отсутствуют
188	435392.07	2256023.35	данные отсутствуют	данные отсутствуют

Государственный регистратор		ФГИС ЕГРН
полное наименование должности	подпись	инициалы, фамилия

М.П.

Выписка из Единого государственного реестра недвижимости об объекте недвижимости
Сведения о частях земельного участка

Земельный участок				
<small>(вид объекта недвижимости)</small>				
Лист № ___ Раздела 4.2		Всего листов раздела 4.2 : ___		Всего разделов: ___
Всего листов выписки: ___				
21.01.2021 № 99/2021/371064838				
Кадастровый номер:			47:17:0000000:1604	
Сведения о характерных точках границы части (частей) земельного участка				
Учетный номер части: 6				
Система координат: Местная 167				
Зона №				
Номер точки	Координаты, м		Описание закрепления на местности	Средняя квадратическая погрешность определения координат характерных точек границы части земельного участка, м
	X	Y		
1	2	3	4	5
1	434040.66	2257883.65	данные отсутствуют	данные отсутствуют
1	434040.66	2257883.65	данные отсутствуют	данные отсутствуют
2	434043.11	2257872.02	данные отсутствуют	данные отсутствуют
2	434043.11	2257872.02	данные отсутствуют	данные отсутствуют
3	434120.18	2257489.08	данные отсутствуют	данные отсутствуют
3	434120.18	2257489.08	данные отсутствуют	данные отсутствуют
4	434123.59	2257472.09	данные отсутствуют	данные отсутствуют
4	434123.59	2257472.09	данные отсутствуют	данные отсутствуют
5	434130.47	2257437.88	данные отсутствуют	данные отсутствуют
5	434130.47	2257437.88	данные отсутствуют	данные отсутствуют
6	434136.01	2257409.86	данные отсутствуют	данные отсутствуют
6	434136.01	2257409.86	данные отсутствуют	данные отсутствуют
7	434166.87	2257258.61	данные отсутствуют	данные отсутствуют
7	434166.87	2257258.61	данные отсутствуют	данные отсутствуют
8	434170.43	2257242.22	данные отсутствуют	данные отсутствуют
8	434170.43	2257242.22	данные отсутствуют	данные отсутствуют
Государственный регистратор			ФГИС ЕГРН	
полное наименование должности			подпись	
			инициалы, фамилия	

М.П.

Выписка из Единого государственного реестра недвижимости об объекте недвижимости

Сведения о частях земельного участка

Земельный участок			
(вид объекта недвижимости)			
Лист № __ Раздела 4.2	Всего листов раздела 4.2 : __	Всего разделов: __	Всего листов выписки: __
21.01.2021 № 99/2021/371064838			
Кадастровый номер:		47:17:0000000:1604	

Номер точки	Координаты, м		Описание закрепления на местности	Средняя квадратическая погрешность определения координат характерных точек границы части земельного участка, м
	X	Y		
1	2	3	4	5
9	434179.29	2257217.71	данные отсутствуют	данные отсутствуют
9	434179.29	2257217.71	данные отсутствуют	данные отсутствуют
10	434182.89	2257211.69	данные отсутствуют	данные отсутствуют
10	434182.89	2257211.69	данные отсутствуют	данные отсутствуют
11	434209.33	2257167.45	данные отсутствуют	данные отсутствуют
11	434209.33	2257167.45	данные отсутствуют	данные отсутствуют
12	434215.07	2257161.44	данные отсутствуют	данные отсутствуют
12	434215.07	2257161.44	данные отсутствуют	данные отсутствуют
13	434227.38	2257138.76	данные отсутствуют	данные отсутствуют
13	434227.38	2257138.76	данные отсутствуют	данные отсутствуют
14	434225.1	2257133.66	данные отсутствуют	данные отсутствуют
14	434225.1	2257133.66	данные отсутствуют	данные отсутствуют
15	434229.54	2257127.37	данные отсутствуют	данные отсутствуют
15	434229.54	2257127.37	данные отсутствуют	данные отсутствуют
16	434242.84	2257110.25	данные отсутствуют	данные отсутствуют
16	434242.84	2257110.25	данные отсутствуют	данные отсутствуют
17	434255.78	2257091.4	данные отсутствуют	данные отсутствуют

Государственный регистратор		ФГИС ЕГРН
полное наименование должности	подпись	инициалы, фамилия

М.П.

Выписка из Единого государственного реестра недвижимости об объекте недвижимости

Сведения о частях земельного участка

Земельный участок			
(вид объекта недвижимости)			
Лист № ___ Раздела 4.2	Всего листов раздела 4.2 : ___	Всего разделов: ___	Всего листов выписки: ___
21.01.2021 № 99/2021/371064838			
Кадастровый номер:		47:17:0000000:1604	

Номер точки	Координаты, м		Описание закрепления на местности	Средняя квадратическая погрешность определения координат характерных точек границы части земельного участка, м
	X	Y		
1	2	3	4	5
17	434255.78	2257091.4	данные отсутствуют	данные отсутствуют
18	434268.02	2257074.27	данные отсутствуют	данные отсутствуют
18	434268.02	2257074.27	данные отсутствуют	данные отсутствуют
19	434564	2256595.73	данные отсутствуют	данные отсутствуют
19	434564	2256595.73	данные отсутствуют	данные отсутствуют
20	434575.07	2256576.26	данные отсутствуют	данные отсутствуют
20	434575.07	2256576.26	данные отсутствуют	данные отсутствуют
20	434575.07	2256576.26	данные отсутствуют	данные отсутствуют
21	434578.65	2256570.17	данные отсутствуют	данные отсутствуют
21	434578.65	2256570.17	данные отсутствуют	данные отсутствуют
21	434578.65	2256570.17	данные отсутствуют	данные отсутствуют
22	434663.49	2256432.85	данные отсутствуют	данные отсутствуют
22	434663.49	2256432.85	данные отсутствуют	данные отсутствуют
23	434754.36	2256283.62	данные отсутствуют	данные отсутствуют
23	434754.36	2256283.62	данные отсутствуют	данные отсутствуют
24	434766.29	2256262.22	данные отсутствуют	данные отсутствуют
24	434766.29	2256262.22	данные отсутствуют	данные отсутствуют
Государственный регистратор				ФГИС ЕГРН
полное наименование должности			подпись	инициалы, фамилия

М.П.

Выписка из Единого государственного реестра недвижимости об объекте недвижимости
Сведения о частях земельного участка

Земельный участок			
<small>(вид объекта недвижимости)</small>			
Лист № ___ Раздела 4.2	Всего листов раздела 4.2 : ___	Всего разделов: ___	Всего листов выписки: ___
21.01.2021 № 99/2021/371064838			
Кадастровый номер:		47:17:0000000:1604	

Номер точки	Координаты, м		Описание закрепления на местности	Средняя квадратическая погрешность определения координат характерных точек границы части земельного участка, м
	X	Y		
1	2	3	4	5
25	434796.19	2256214.38	данные отсутствуют	данные отсутствуют
25	434796.19	2256214.38	данные отсутствуют	данные отсутствуют
26	434803.27	2256203.85	данные отсутствуют	данные отсутствуют
26	434803.27	2256203.85	данные отсутствуют	данные отсутствуют
27	434806.99	2256198.06	данные отсутствуют	данные отсутствуют
27	434806.99	2256198.06	данные отсутствуют	данные отсутствуют
28	434807.89	2256193.14	данные отсутствуют	данные отсутствуют
28	434807.89	2256193.14	данные отсутствуют	данные отсутствуют
29	434818.32	2256178.07	данные отсутствуют	данные отсутствуют
29	434818.32	2256178.07	данные отсутствуют	данные отсутствуют
30	434826.6	2256169.6	данные отсутствуют	данные отсутствуют
30	434826.6	2256169.6	данные отсутствуют	данные отсутствуют
31	434841.04	2256157.39	данные отсутствуют	данные отсутствуют
31	434841.04	2256157.39	данные отсутствуют	данные отсутствуют
32	435001.82	2256112.76	данные отсутствуют	данные отсутствуют
32	435001.82	2256112.76	данные отсутствуют	данные отсутствуют
33	435103.22	2256085.64	данные отсутствуют	данные отсутствуют

Государственный регистратор		ФГИС ЕГРН
полное наименование должности	подпись	инициалы, фамилия

М.П.

Выписка из Единого государственного реестра недвижимости об объекте недвижимости

Сведения о частях земельного участка

Земельный участок			
(вид объекта недвижимости)			
Лист № ___ Раздела 4.2	Всего листов раздела 4.2 : ___	Всего разделов: ___	Всего листов выписки: ___
21.01.2021 № 99/2021/371064838			
Кадастровый номер:		47:17:0000000:1604	

Номер точки	Координаты, м		Описание закрепления на местности	Средняя квадратическая погрешность определения координат характерных точек границы части земельного участка, м
	X	Y		
1	2	3	4	5
33	435103.22	2256085.64	данные отсутствуют	данные отсутствуют
34	435159.4	2256070.2	данные отсутствуют	данные отсутствуют
34	435159.4	2256070.2	данные отсутствуют	данные отсутствуют
35	435163.77	2256069.06	данные отсутствуют	данные отсутствуют
35	435163.77	2256069.06	данные отсутствуют	данные отсутствуют
36	435300.3	2256035.1	данные отсутствуют	данные отсутствуют
36	435300.3	2256035.1	данные отсутствуют	данные отсутствуют
37	435307.31	2256033.94	данные отсутствуют	данные отсутствуют
37	435307.31	2256033.94	данные отсутствуют	данные отсутствуют
38	435315.94	2256033.38	данные отсутствуют	данные отсутствуют
38	435315.94	2256033.38	данные отсутствуют	данные отсутствуют
39	435334.84	2256036.26	данные отсутствуют	данные отсутствуют
39	435334.84	2256036.26	данные отсутствуют	данные отсутствуют
40	435353.58	2256033.62	данные отсутствуют	данные отсутствуют
40	435353.58	2256033.62	данные отсутствуют	данные отсутствуют
41	435373.34	2256029.73	данные отсутствуют	данные отсутствуют
41	435373.34	2256029.73	данные отсутствуют	данные отсутствуют
Государственный регистратор				ФГИС ЕГРН
полное наименование должности			подпись	инициалы, фамилия

М.П.

Выписка из Единого государственного реестра недвижимости об объекте недвижимости

Сведения о частях земельного участка

Земельный участок			
(вид объекта недвижимости)			
Лист № ___ Раздела 4.2	Всего листов раздела 4.2 : ___	Всего разделов: ___	Всего листов выписки: ___
21.01.2021 № 99/2021/371064838			
Кадастровый номер:		47:17:0000000:1604	

Номер точки	Координаты, м		Описание закрепления на местности	Средняя квадратическая погрешность определения координат характерных точек границы части земельного участка, м
	X	Y		
1	2	3	4	5
41	435373.34	2256029.73	данные отсутствуют	данные отсутствуют
42	435395.22	2256022.28	данные отсутствуют	данные отсутствуют
42	435395.22	2256022.28	данные отсутствуют	данные отсутствуют
42	435395.22	2256022.28	данные отсутствуют	данные отсутствуют
42	435395.22	2256022.28	данные отсутствуют	данные отсутствуют
43	435400.39	2256040.56	данные отсутствуют	данные отсутствуют
43	435400.39	2256040.56	данные отсутствуют	данные отсутствуют
43	435400.39	2256040.56	данные отсутствуют	данные отсутствуют
44	435378.39	2256047.72	данные отсутствуют	данные отсутствуют
44	435378.39	2256047.72	данные отсутствуют	данные отсутствуют
44	435378.39	2256047.72	данные отсутствуют	данные отсутствуют
45	435357.33	2256052.28	данные отсутствуют	данные отсутствуют
45	435357.33	2256052.28	данные отсутствуют	данные отсутствуют
45	435357.33	2256052.28	данные отсутствуют	данные отсутствуют
46	435335	2256055.41	данные отсутствуют	данные отсутствуют
46	435335	2256055.41	данные отсутствуют	данные отсутствуют
46	435335	2256055.41	данные отсутствуют	данные отсутствуют
Государственный регистратор				ФГИС ЕГРН
полное наименование должности			подпись	инициалы, фамилия

М.П.

Выписка из Единого государственного реестра недвижимости об объекте недвижимости

Сведения о частях земельного участка

Земельный участок			
(вид объекта недвижимости)			
Лист № ___ Раздела 4.2	Всего листов раздела 4.2 : ___	Всего разделов: ___	Всего листов выписки: ___
21.01.2021 № 99/2021/371064838			
Кадастровый номер:		47:17:0000000:1604	

Номер точки	Координаты, м		Описание закрепления на местности	Средняя квадратическая погрешность определения координат характерных точек границы части земельного участка, м
	X	Y		
1	2	3	4	5
47	435314.86	2256052.5	данные отсутствуют	данные отсутствуют
47	435314.86	2256052.5	данные отсутствуют	данные отсутствуют
47	435314.86	2256052.5	данные отсутствуют	данные отсутствуют
48	435308.79	2256052.27	данные отсутствуют	данные отсутствуют
48	435308.79	2256052.27	данные отсутствуют	данные отсутствуют
48	435308.79	2256052.27	данные отсутствуют	данные отсутствуют
49	435303.31	2256052.88	данные отсутствуют	данные отсутствуют
49	435303.31	2256052.88	данные отсутствуют	данные отсутствуют
49	435303.31	2256052.88	данные отсутствуют	данные отсутствуют
50	435267.03	2256061.59	данные отсутствуют	данные отсутствуют
50	435267.03	2256061.59	данные отсутствуют	данные отсутствуют
50	435267.03	2256061.59	данные отсутствуют	данные отсутствуют
51	435216.81	2256075.38	данные отсутствуют	данные отсутствуют
51	435216.81	2256075.38	данные отсутствуют	данные отсутствуют
51	435216.81	2256075.38	данные отсутствуют	данные отсутствуют
52	435165.35	2256089.5	данные отсутствуют	данные отсутствуют
52	435165.35	2256089.5	данные отсутствуют	данные отсутствуют
Государственный регистратор				ФГИС ЕГРН
полное наименование должности			подпись	инициалы, фамилия

М.П.

Выписка из Единого государственного реестра недвижимости об объекте недвижимости

Сведения о частях земельного участка

Земельный участок			
(вид объекта недвижимости)			
Лист № ___ Раздела 4.2	Всего листов раздела 4.2 : ___	Всего разделов: ___	Всего листов выписки: ___
21.01.2021 № 99/2021/371064838			
Кадастровый номер:		47:17:0000000:1604	

Номер точки	Координаты, м		Описание закрепления на местности	Средняя квадратическая погрешность определения координат характерных точек границы части земельного участка, м
	X	Y		
1	2	3	4	5
52	435165.35	2256089.5	данные отсутствуют	данные отсутствуют
53	435110.61	2256104.82	данные отсутствуют	данные отсутствуют
53	435110.61	2256104.82	данные отсутствуют	данные отсутствуют
53	435110.61	2256104.82	данные отсутствуют	данные отсутствуют
54	435078.48	2256113.63	данные отсутствуют	данные отсутствуют
54	435078.48	2256113.63	данные отсутствуют	данные отсутствуют
54	435078.48	2256113.63	данные отсутствуют	данные отсутствуют
55	435017.43	2256129.89	данные отсутствуют	данные отсутствуют
55	435017.43	2256129.89	данные отсутствуют	данные отсутствуют
55	435017.43	2256129.89	данные отсутствуют	данные отсутствуют
56	434897.35	2256162.7	данные отсутствуют	данные отсутствуют
56	434897.35	2256162.7	данные отсутствуют	данные отсутствуют
56	434897.35	2256162.7	данные отсутствуют	данные отсутствуют
57	434856.04	2256174.24	данные отсутствуют	данные отсутствуют
57	434856.04	2256174.24	данные отсутствуют	данные отсутствуют
57	434856.04	2256174.24	данные отсутствуют	данные отсутствуют
58	434849.92	2256176.94	данные отсутствуют	данные отсутствуют
Государственный регистратор				ФГИС ЕГРН
полное наименование должности			подпись	инициалы, фамилия

М.П.

Выписка из Единого государственного реестра недвижимости об объекте недвижимости

Сведения о частях земельного участка

Земельный участок			
(вид объекта недвижимости)			
Лист № __ Раздела 4.2	Всего листов раздела 4.2 : __	Всего разделов: __	Всего листов выписки: __
21.01.2021 № 99/2021/371064838			
Кадастровый номер:		47:17:0000000:1604	

Номер точки	Координаты, м		Описание закрепления на местности	Средняя квадратическая погрешность определения координат характерных точек границы части земельного участка, м
	X	Y		
1	2	3	4	5
58	434849.92	2256176.94	данные отсутствуют	данные отсутствуют
58	434849.92	2256176.94	данные отсутствуют	данные отсутствуют
59	434843.95	2256180.25	данные отсутствуют	данные отсутствуют
59	434843.95	2256180.25	данные отсутствуют	данные отсутствуют
59	434843.95	2256180.25	данные отсутствуют	данные отсутствуют
60	434839.16	2256183.91	данные отсутствуют	данные отсутствуют
60	434839.16	2256183.91	данные отсутствуют	данные отсутствуют
60	434839.16	2256183.91	данные отсутствуют	данные отсутствуют
61	434831.81	2256191.49	данные отсутствуют	данные отсутствуют
61	434831.81	2256191.49	данные отсутствуют	данные отсутствуют
62	434821.98	2256204.93	данные отсутствуют	данные отсутствуют
62	434821.98	2256204.93	данные отсутствуют	данные отсутствуют
63	434808.83	2256225.2	данные отсутствуют	данные отсутствуют
63	434808.83	2256225.2	данные отсутствуют	данные отсутствуют
64	434768.92	2256291.26	данные отсутствуют	данные отсутствуют
64	434768.92	2256291.26	данные отсутствуют	данные отсутствуют
64	434768.92	2256291.26	данные отсутствуют	данные отсутствуют
Государственный регистратор				ФГИС ЕГРН
полное наименование должности			подпись	инициалы, фамилия

М.П.

Выписка из Единого государственного реестра недвижимости об объекте недвижимости

Сведения о частях земельного участка

Земельный участок			
(вид объекта недвижимости)			
Лист № ___ Раздела 4.2	Всего листов раздела 4.2 : ___	Всего разделов: ___	Всего листов выписки: ___
21.01.2021 № 99/2021/371064838			
Кадастровый номер:		47:17:0000000:1604	

Номер точки	Координаты, м		Описание закрепления на местности	Средняя квадратическая погрешность определения координат характерных точек границы части земельного участка, м
	X	Y		
1	2	3	4	5
65	434614.67	2256545.55	данные отсутствуют	данные отсутствуют
65	434614.67	2256545.55	данные отсутствуют	данные отсутствуют
65	434614.67	2256545.55	данные отсутствуют	данные отсутствуют
66	434583.39	2256596.36	данные отсутствуют	данные отсутствуют
66	434583.39	2256596.36	данные отсутствуют	данные отсутствуют
66	434583.39	2256596.36	данные отсутствуют	данные отсутствуют
67	434410.2	2256876.63	данные отсутствуют	данные отсутствуют
67	434410.2	2256876.63	данные отсутствуют	данные отсутствуют
67	434410.2	2256876.63	данные отсутствуют	данные отсутствуют
68	434252.58	2257131.3	данные отсутствуют	данные отсутствуют
68	434252.58	2257131.3	данные отсутствуют	данные отсутствуют
68	434252.58	2257131.3	данные отсутствуют	данные отсутствуют
69	434230.28	2257169.89	данные отсутствуют	данные отсутствуют
69	434230.28	2257169.89	данные отсутствуют	данные отсутствуют
69	434230.28	2257169.89	данные отсутствуют	данные отсутствуют
70	434203.11	2257210.68	данные отсутствуют	данные отсутствуют
70	434203.11	2257210.68	данные отсутствуют	данные отсутствуют
Государственный регистратор				ФГИС ЕГРН
полное наименование должности			подпись	инициалы, фамилия

М.П.

Выписка из Единого государственного реестра недвижимости об объекте недвижимости
Сведения о частях земельного участка

Земельный участок			
<small>(вид объекта недвижимости)</small>			
Лист № ___ Раздела 4.2	Всего листов раздела 4.2 : ___	Всего разделов: ___	Всего листов выписки: ___
21.01.2021 № 99/2021/371064838			
Кадастровый номер:		47:17:0000000:1604	

Номер точки	Координаты, м		Описание закрепления на местности	Средняя квадратическая погрешность определения координат характерных точек границы части земельного участка, м
	X	Y		
1	2	3	4	5
70	434203.11	2257210.68	данные отсутствуют	данные отсутствуют
71	434200.21	2257217.38	данные отсутствуют	данные отсутствуют
71	434200.21	2257217.38	данные отсутствуют	данные отсутствуют
71	434200.21	2257217.38	данные отсутствуют	данные отсутствуют
72	434195.12	2257228.61	данные отсутствуют	данные отсутствуют
72	434195.12	2257228.61	данные отсутствуют	данные отсутствуют
72	434195.12	2257228.61	данные отсутствуют	данные отсутствуют
73	434188.42	2257248.89	данные отсутствуют	данные отсутствуют
73	434188.42	2257248.89	данные отсутствуют	данные отсутствуют
73	434188.42	2257248.89	данные отсутствуют	данные отсутствуют
74	434183.99	2257268.88	данные отсутствуют	данные отсутствуют
74	434183.99	2257268.88	данные отсутствуют	данные отсутствуют
74	434183.99	2257268.88	данные отсутствуют	данные отсутствуют
75	434171.57	2257327.68	данные отсутствуют	данные отсутствуют
75	434171.57	2257327.68	данные отсутствуют	данные отсутствуют
75	434171.57	2257327.68	данные отсутствуют	данные отсутствуют
76	434155.13	2257411.17	данные отсутствуют	данные отсутствуют
Государственный регистратор				ФГИС ЕГРН
полное наименование должности			подпись	инициалы, фамилия

М.П.

Выписка из Единого государственного реестра недвижимости об объекте недвижимости

Сведения о частях земельного участка

Земельный участок			
(вид объекта недвижимости)			
Лист № ___ Раздела 4.2	Всего листов раздела 4.2 : ___	Всего разделов: ___	Всего листов выписки: ___
21.01.2021 № 99/2021/371064838			
Кадастровый номер:		47:17:0000000:1604	

Номер точки	Координаты, м		Описание закрепления на местности	Средняя квадратическая погрешность определения координат характерных точек границы части земельного участка, м
	X	Y		
1	2	3	4	5
76	434155.13	2257411.17	данные отсутствуют	данные отсутствуют
76	434155.13	2257411.17	данные отсутствуют	данные отсутствуют
77	434150.56	2257410.2	данные отсутствуют	данные отсутствуют
77	434150.56	2257410.2	данные отсутствуют	данные отсутствуют
77	434150.56	2257410.2	данные отсутствуют	данные отсутствуют
78	434145.7	2257433.73	данные отсутствуют	данные отсутствуют
78	434145.7	2257433.73	данные отсутствуют	данные отсутствуют
78	434145.7	2257433.73	данные отсутствуют	данные отсутствуют
79	434150.47	2257434.76	данные отсутствуют	данные отсутствуют
79	434150.47	2257434.76	данные отсутствуют	данные отсутствуют
79	434150.47	2257434.76	данные отсутствуют	данные отсутствуют
80	434112.76	2257622.19	данные отсутствуют	данные отсутствуют
80	434112.76	2257622.19	данные отсутствуют	данные отсутствуют
80	434112.76	2257622.19	данные отсутствуют	данные отсутствуют
81	434093.15	2257718.73	данные отсутствуют	данные отсутствуют
81	434093.15	2257718.73	данные отсутствуют	данные отсутствуют
81	434093.15	2257718.73	данные отсутствуют	данные отсутствуют
Государственный регистратор				ФГИС ЕГРН
полное наименование должности			подпись	инициалы, фамилия

М.П.

Выписка из Единого государственного реестра недвижимости об объекте недвижимости

Сведения о частях земельного участка

Земельный участок			
(вид объекта недвижимости)			
Лист № ___ Раздела 4.2	Всего листов раздела 4.2 : ___	Всего разделов: ___	Всего листов выписки: ___
21.01.2021 № 99/2021/371064838			
Кадастровый номер:		47:17:0000000:1604	

Номер точки	Координаты, м		Описание закрепления на местности	Средняя квадратическая погрешность определения координат характерных точек границы части земельного участка, м
	X	Y		
1	2	3	4	5
82	434081.28	2257779.75	данные отсутствуют	данные отсутствуют
82	434081.28	2257779.75	данные отсутствуют	данные отсутствуют
82	434081.28	2257779.75	данные отсутствуют	данные отсутствуют
83	434072.89	2257820.16	данные отсутствуют	данные отсутствуют
83	434072.89	2257820.16	данные отсутствуют	данные отсутствуют
83	434072.89	2257820.16	данные отсутствуют	данные отсутствуют
84	434058.12	2257893.93	данные отсутствуют	данные отсутствуют
84	434058.12	2257893.93	данные отсутствуют	данные отсутствуют
84	434058.12	2257893.93	данные отсутствуют	данные отсутствуют
85	435081.39	2256094.64	данные отсутствуют	данные отсутствуют
85	435081.39	2256094.64	данные отсутствуют	данные отсутствуют
86	435080.6	2256095.26	данные отсутствуют	данные отсутствуют
86	435080.6	2256095.26	данные отсутствуют	данные отсутствуют
87	435081.22	2256096.04	данные отсутствуют	данные отсутствуют
87	435081.22	2256096.04	данные отсутствуют	данные отсутствуют
88	435082.01	2256095.43	данные отсутствуют	данные отсутствуют
88	435082.01	2256095.43	данные отсутствуют	данные отсутствуют
Государственный регистратор				ФГИС ЕГРН
полное наименование должности			подпись	инициалы, фамилия

М.П.

Выписка из Единого государственного реестра недвижимости об объекте недвижимости

Сведения о частях земельного участка

Земельный участок			
(вид объекта недвижимости)			
Лист № ___ Раздела 4.2	Всего листов раздела 4.2 : ___	Всего разделов: ___	Всего листов выписки: ___
21.01.2021 № 99/2021/371064838			
Кадастровый номер:		47:17:0000000:1604	

Номер точки	Координаты, м		Описание закрепления на местности	Средняя квадратическая погрешность определения координат характерных точек границы части земельного участка, м
	X	Y		
1	2	3	4	5
89	435368.91	2256030.6	данные отсутствуют	данные отсутствуют
90	434833.96	2256189.24	данные отсутствуют	данные отсутствуют
91	434839.77	2256182.46	данные отсутствуют	данные отсутствуют
92	434851.22	2256172.65	данные отсутствуют	данные отсутствуют
93	434872.35	2256164.59	данные отсутствуют	данные отсутствуют
94	435063.73	2256117.27	данные отсутствуют	данные отсутствуют
95	435215.27	2256074.9	данные отсутствуют	данные отсутствуют
96	434803.02	2256234.81	данные отсутствуют	данные отсутствуют
97	434053.56	2257891.24	данные отсутствуют	данные отсутствуют
98	434096.39	2257676.2	данные отсутствуют	данные отсутствуют
99	434132.55	2257492.8	данные отсутствуют	данные отсутствуют
100	434173	2257303	данные отсутствуют	данные отсутствуют
101	434180.29	2257265.77	данные отсутствуют	данные отсутствуют
102	434192.27	2257230.51	данные отсутствуют	данные отсутствуют
103	434197.44	2257219.35	данные отсутствуют	данные отсутствуют
104	434203.41	2257206.47	данные отсутствуют	данные отсутствуют
105	434212.29	2257188.16	данные отсутствуют	данные отсутствуют
Государственный регистратор				ФГИС ЕГРН
полное наименование должности			подпись	инициалы, фамилия

М.П.

Выписка из Единого государственного реестра недвижимости об объекте недвижимости

Сведения о частях земельного участка

Земельный участок			
(вид объекта недвижимости)			
Лист № ___ Раздела 4.2	Всего листов раздела 4.2 : ___	Всего разделов: ___	Всего листов выписки: ___
21.01.2021 № 99/2021/371064838			
Кадастровый номер:		47:17:0000000:1604	

Номер точки	Координаты, м		Описание закрепления на местности	Средняя квадратическая погрешность определения координат характерных точек границы части земельного участка, м
	X	Y		
1	2	3	4	5
106	434271.45	2257093.56	данные отсутствуют	данные отсутствуют
107	434434.22	2256827.99	данные отсутствуют	данные отсутствуют
108	434574.95	2256599.36	данные отсутствуют	данные отсутствуют
109	434800.47	2256238.68	данные отсутствуют	данные отсутствуют
110	434597.85	2256539.07	данные отсутствуют	данные отсутствуют
111	434596.5	2256541.64	данные отсутствуют	данные отсутствуют
112	434593.55	2256546.76	данные отсутствуют	данные отсутствуют
113	434591.25	2256549.86	данные отсутствуют	данные отсутствуют
114	434589.97	2256551.84	данные отсутствуют	данные отсутствуют
115	434233.14	2257122.73	данные отсутствуют	данные отсутствуют
116	434233.47	2257122.89	данные отсутствуют	данные отсутствуют
117	434245.36	2257131.86	данные отсутствуют	данные отсутствуют
118	434250.15	2257135.5	данные отсутствуют	данные отсутствуют
119	434249.14	2257137.25	данные отсутствуют	данные отсутствуют
120	434244.16	2257133.45	данные отсутствуют	данные отсутствуют
121	434232.42	2257124.6	данные отсутствуют	данные отсутствуют
122	434231.9	2257124.34	данные отсутствуют	данные отсутствуют
Государственный регистратор				ФГИС ЕГРН
полное наименование должности			подпись	инициалы, фамилия

М.П.

Выписка из Единого государственного реестра недвижимости об объекте недвижимости

Сведения о частях земельного участка

Земельный участок			
(вид объекта недвижимости)			
Лист № ___ Раздела 4.2	Всего листов раздела 4.2 : ___	Всего разделов: ___	Всего листов выписки: ___
21.01.2021 № 99/2021/371064838			
Кадастровый номер:		47:17:0000000:1604	

Номер точки	Координаты, м		Описание закрепления на местности	Средняя квадратическая погрешность определения координат характерных точек границы части земельного участка, м
	X	Y		
1	2	3	4	5
123	434653.32	2256449.34	данные отсутствуют	данные отсутствуют
124	434653.32	2256449.35	данные отсутствуют	данные отсутствуют
125	434648.3	2256457.76	данные отсутствуют	данные отсутствуют
126	434643.38	2256466.04	данные отсутствуют	данные отсутствуют
127	434638.2	2256474.84	данные отсутствуют	данные отсутствуют
128	434632.95	2256483.35	данные отсутствуют	данные отсутствуют
129	434625.14	2256496	данные отсутствуют	данные отсутствуют
130	434621.16	2256501.86	данные отсутствуют	данные отсутствуют
131	434617.56	2256507.24	данные отсутствуют	данные отсутствуют
132	434617.55	2256507.23	данные отсутствуют	данные отсутствуют
133	434606.21	2256525.56	данные отсутствуют	данные отсутствуют
134	434606.24	2256525.57	данные отсутствуют	данные отсутствуют
135	434597.22	2256542.33	данные отсутствуют	данные отсутствуют
136	434594.41	2256547.2	данные отсутствуют	данные отсутствуют
137	434591.96	2256550.69	данные отсутствуют	данные отсутствуют
138	434588.06	2256556.59	данные отсутствуют	данные отсутствуют
139	434583.49	2256563.73	данные отсутствуют	данные отсутствуют
Государственный регистратор				ФГИС ЕГРН
полное наименование должности			подпись	инициалы, фамилия

М.П.

Выписка из Единого государственного реестра недвижимости об объекте недвижимости

Сведения о частях земельного участка

Земельный участок			
(вид объекта недвижимости)			
Лист № ___ Раздела 4.2	Всего листов раздела 4.2 : ___	Всего разделов: ___	Всего листов выписки: ___
21.01.2021 № 99/2021/371064838			
Кадастровый номер:		47:17:0000000:1604	

Номер точки	Координаты, м		Описание закрепления на местности	Средняя квадратическая погрешность определения координат характерных точек границы части земельного участка, м
	X	Y		
1	2	3	4	5
140	434579.33	2256570.16	данные отсутствуют	данные отсутствуют
141	434571.88	2256581.98	данные отсутствуют	данные отсутствуют
142	434571.79	2256582.11	данные отсутствуют	данные отсутствуют
143	434571.76	2256582.08	данные отсутствуют	данные отсутствуют
144	434545.3	2256625.98	данные отсутствуют	данные отсутствуют
145	434545.31	2256625.99	данные отсутствуют	данные отсутствуют
146	434544.56	2256627.22	данные отсутствуют	данные отсутствуют
147	434544.16	2256627.84	данные отсутствуют	данные отсутствуют
148	434544.15	2256627.83	данные отсутствуют	данные отсутствуют
149	434521.33	2256664.74	данные отсутствуют	данные отсутствуют
150	434521.34	2256664.75	данные отсутствуют	данные отсутствуют
151	434519.07	2256669.04	данные отсутствуют	данные отсутствуют
152	434517.61	2256671.05	данные отсутствуют	данные отсутствуют
153	434517.52	2256670.96	данные отсутствуют	данные отсутствуют
154	434506.51	2256688.75	данные отсутствуют	данные отсутствуют
155	434506.49	2256689.02	данные отсутствуют	данные отсутствуют
156	434499.24	2256700.52	данные отсутствуют	данные отсутствуют
Государственный регистратор				ФГИС ЕГРН
полное наименование должности			подпись	инициалы, фамилия

М.П.

Выписка из Единого государственного реестра недвижимости об объекте недвижимости

Сведения о частях земельного участка

Земельный участок			
(вид объекта недвижимости)			
Лист № ___ Раздела 4.2	Всего листов раздела 4.2 : ___	Всего разделов: ___	Всего листов выписки: ___
21.01.2021 № 99/2021/371064838			
Кадастровый номер:		47:17:0000000:1604	

Номер точки	Координаты, м		Описание закрепления на местности	Средняя квадратическая погрешность определения координат характерных точек границы части земельного участка, м
	X	Y		
1	2	3	4	5
157	434496.73	2256704.53	данные отсутствуют	данные отсутствуют
158	434496.72	2256704.52	данные отсутствуют	данные отсутствуют
159	434411.79	2256841.84	данные отсутствуют	данные отсутствуют
160	434411.81	2256841.85	данные отсутствуют	данные отсутствуют
161	434410.28	2256844.73	данные отсутствуют	данные отсутствуют
162	434409.04	2256846.9	данные отсутствуют	данные отсутствуют
163	434406.49	2256850.8	данные отсутствуют	данные отсутствуют
164	434403.4	2256855.45	данные отсутствуют	данные отсутствуют
165	434403.38	2256855.44	данные отсутствуют	данные отсутствуют
166	434365.44	2256916.77	данные отсутствуют	данные отсутствуют
167	434365.46	2256916.78	данные отсутствуют	данные отсутствуют
168	434357.16	2256930.76	данные отсутствуют	данные отсутствуют
169	434352.63	2256938.23	данные отсутствуют	данные отсутствуют
170	434345.71	2256948.89	данные отсутствуют	данные отсутствуют
171	434339.68	2256958.6	данные отсутствуют	данные отсутствуют
172	434336.76	2256963.18	данные отсутствуют	данные отсутствуют
173	434336.74	2256963.17	данные отсутствуют	данные отсутствуют
Государственный регистратор				ФГИС ЕГРН
полное наименование должности			подпись	инициалы, фамилия

М.П.

Выписка из Единого государственного реестра недвижимости об объекте недвижимости

Сведения о частях земельного участка

Земельный участок			
(вид объекта недвижимости)			
Лист № ___ Раздела 4.2	Всего листов раздела 4.2 : ___	Всего разделов: ___	Всего листов выписки: ___
21.01.2021 № 99/2021/371064838			
Кадастровый номер:		47:17:0000000:1604	

Номер точки	Координаты, м		Описание закрепления на местности	Средняя квадратическая погрешность определения координат характерных точек границы части земельного участка, м
	X	Y		
1	2	3	4	5
174	434234.68	2257120.77	данные отсутствуют	данные отсутствуют
175	434235.18	2257120.9	данные отсутствуют	данные отсутствуют
176	434246.05	2257128.8	данные отсутствуют	данные отсутствуют
177	434251.64	2257132.92	данные отсутствуют	данные отсутствуют
178	434250.63	2257134.65	данные отсутствуют	данные отсутствуют
179	434244.86	2257130.41	данные отсутствуют	данные отсутствуют
180	434234.32	2257122.72	данные отсутствуют	данные отсутствуют
181	434233.36	2257122.47	данные отсутствуют	данные отсутствуют
182	435396.02	2256025.11	данные отсутствуют	данные отсутствуют
183	435394.79	2256026.28	данные отсутствуют	данные отсутствуют
184	435396.23	2256025.85	данные отсутствуют	данные отсутствуют
185	435397.32	2256029.71	данные отсутствуют	данные отсутствуют
186	435386.24	2256032.99	данные отсутствуют	данные отсутствуют
187	435385.03	2256030.09	данные отсутствуют	данные отсутствуют
188	435392.07	2256023.35	данные отсутствуют	данные отсутствуют

Государственный регистратор		ФГИС ЕГРН
полное наименование должности	подпись	инициалы, фамилия

М.П.

Выписка из Единого государственного реестра недвижимости об объекте недвижимости

Сведения о характеристиках объекта недвижимости

На основании запроса от 19.01.2021 г., поступившего на рассмотрение 20.01.2021 г., сообщаем, что согласно записям Единого государственного реестра недвижимости:

Земельный участок			
(вид объекта недвижимости)			
Лист № ___ Раздела 1	Всего листов раздела 1 : ___	Всего разделов: ___	Всего листов выписки: ___
20.01.2021 № 99/2021/370756213			
Кадастровый номер:		47:16:0000000:43806	

Номер кадастрового квартала:	47:16:0000000
Дата присвоения кадастрового номера:	18.03.2015
Работе присвоенный государственный учетный номер:	данные отсутствуют
Адрес:	Ленинградская область, Кировский муниципальный район, Сивьевское городское поселение, а/д "Шлиссельбург - Нижняя Шальдиха - Путилово - ст. Назия"
Площадь:	291375 +/- 189 кв. м
Кадастровая стоимость, руб.:	1911420
Кадастровые номера расположенных в пределах земельного участка объектов недвижимости:	47:16:0434001:2475, 47:00:0000000:39979
Кадастровые номера объектов недвижимости, из которых образован объект недвижимости:	47:16:0000000:174
Кадастровые номера образованных объектов недвижимости:	данные отсутствуют
Сведения о включении объекта недвижимости в состав предприятия как имущественного комплекса:	

Государственный регистратор		ФГИС ЕГРН
полное наименование должности	подпись	инициалы, фамилия

М.П.

Выписка из Единого государственного реестра недвижимости об объекте недвижимости

Сведения о характеристиках объекта недвижимости

Земельный участок			
(вид объекта недвижимости)			
Лист № ___ Раздела 1	Всего листов раздела 1 : ___	Всего разделов: ___	Всего листов выписки: ___
20.01.2021 № 99/2021/370756213			
Кадастровый номер:		47:16:000000:43806	

Категория земель:	Земли промышленности, энергетики, транспорта, связи, радиовещания, телевидения, информатики, земли для обеспечения космической деятельности, земли обороны, безопасности и земли иного специального назначения
Виды разрешенного использования:	для эксплуатации автодороги
Сведения о кадастровом инженере:	Соболь Евгения Владимировна №46-14-208
Сведения о лесах, водных объектах и об иных природных объектах, расположенных в пределах земельного участка:	данные отсутствуют
Сведения о том, что земельный участок полностью или частично расположен в границах зоны с особыми условиями использования территории или территории объекта культурного наследия	данные отсутствуют
Сведения о том, что земельный участок расположен в границах особой экономической зоны, территории опережающего социально-экономического развития, зоны территориального развития в Российской Федерации, игровой зоны:	данные отсутствуют
Сведения о том, что земельный участок расположен в границах особо охраняемой природной территории, охотничьих угодий, лесничеств, лесопарков:	данные отсутствуют
Сведения о результатах проведения государственного земельного надзора:	данные отсутствуют
Сведения о расположении земельного участка в границах территории, в отношении которой утвержден проект межевания территории:	данные отсутствуют

Государственный регистратор		ФГИС ЕГРН
полное наименование должности	подпись	инициалы, фамилия

М.П.

Выписка из Единого государственного реестра недвижимости об объекте недвижимости

Сведения о характеристиках объекта недвижимости

Земельный участок			
(вид объекта недвижимости)			
Лист № __ Раздела 1	Всего листов раздела 1 : __	Всего разделов: __	Всего листов выписки: __
20.01.2021 № 99/2021/370756213			
Кадастровый номер:		47:16:0000000:43806	

Условный номер земельного участка:	данные отсутствуют
Сведения о принятии акта и (или) заключении договора, предусматривающих предоставление в соответствии с земельным законодательством исполнительным органом государственной власти или органом местного самоуправления находящегося в государственной или муниципальной собственности земельного участка для строительства наемного дома социального использования или наемного дома коммерческого использования:	данные отсутствуют
Сведения о том, что земельный участок или земельные участки образованы на основании решения об изъятии земельного участка и (или) расположенного на нем объекта недвижимости для государственных или муниципальных нужд:	данные отсутствуют
Сведения о том, что земельный участок образован из земель или земельного участка, государственная собственность на которые не разграничена:	данные отсутствуют
Сведения о наличии земельного спора о местоположении границ земельных участков:	данные отсутствуют
Статус записи об объекте недвижимости:	Сведения об объекте недвижимости имеют статус "актуальные"
Особые отметки:	Сведения о видах разрешенного использования имеют статус «Актуальные незасвидетельствованные». Право (ограничение права, обременение объекта недвижимости) зарегистрировано на данный объект недвижимости с видами разрешенного использования отсутствует. Сведения необходимые для заполнения раздела 3.1 отсутствуют. Сведения необходимые для заполнения раздела 4 отсутствуют. Сведения необходимые для заполнения раздела 4.1 отсутствуют. Сведения необходимые для заполнения раздела 4.2 отсутствуют.
Получатель выписки:	Лукашов Дмитрий Иванович

Государственный регистратор		ФГИС ЕГРН
полное наименование должности	подпись	инициалы, фамилия

Выписка из Единого государственного реестра недвижимости об объекте недвижимости
Сведения о зарегистрированных правах

Земельный участок	
<small>(вид объекта недвижимости)</small>	
Лист № ___ Раздела 2	Всего листов раздела 2 : ___
Всего разделов: ___	Всего листов выписки: ___
20.01.2021 № 99/2021/370756213	
Кадастровый номер:	47:16:0000000:43806
1. Правообладатель (правообладатели):	1.1. Ленинградская область
2. Вид, номер и дата государственной регистрации права:	2.1. Собственность, № 47:16:0000000:43806-47/020/2018-3 от 07.06.2018
3. Ограничение прав и обременение объекта недвижимости:	не зарегистрировано
4. Договоры участия в долевом строительстве:	не зарегистрировано
5. Заявленные в судебном порядке права требования:	данные отсутствуют
6. Сведения о возражении в отношении зарегистрированного права:	данные отсутствуют
7. Сведения о наличии решения об изъятии объекта недвижимости для государственных и муниципальных нужд:	данные отсутствуют
8. Сведения о невозможности государственной регистрации без личного участия правообладателя или его законного представителя:	
9. Правопритязания и сведения о наличии поступивших, но не рассмотренных заявлений о проведении государственной регистрации права (перехода, прекращения права), ограничения права или обременения объекта недвижимости, сделки в отношении объекта недвижимости:	данные отсутствуют
10. Сведения об осуществлении государственной регистрации сделки, права, ограничения права без необходимого в силу закона согласия третьего лица, органа:	данные отсутствуют
11. Сведения о невозможности государственной регистрации перехода, прекращения, ограничения права на земельный участок из земель сельскохозяйственного назначения:	

Государственный регистратор		ФГИС ЕГРН
полное наименование должности	подпись	инициалы, фамилия

М.П.

Выписка из Единого государственного реестра недвижимости об объекте недвижимости
Описание местоположения земельного участка

Земельный участок			
(вид объекта недвижимости)			
Лист № __ Раздела 3	Всего листов раздела 3 : __	Всего разделов: __	Всего листов выписки: __
20.01.2021 № 99/2021/370756213			
Кадастровый номер:		47:16:0000000:43806	

План (чертеж, схема) земельного участка			
			
Масштаб 1: данные отсутствуют	Условные обозначения:		

Государственный регистратор		ФГИС ЕГРН
полное наименование должности	подпись	инициалы, фамилия

М.П.

Выписка из Единого государственного реестра недвижимости об объекте недвижимости
Описание местоположения земельного участка

Земельный участок			
(вид объекта недвижимости)			
Лист № __ Раздела 3.2	Всего листов раздела 3.2 : __	Всего разделов: __	Всего листов выписки: __
20.01.2021 № 99/2021/370756213			
Кадастровый номер:		47:16:0000000:43806	

Сведения о характерных точках границы земельного участка				
Система координат: Местная 167				
Зона №				
Номер точки	Координаты		Описание закрепления на местности	Средняя квадратическая погрешность определения координат характерных точек границ земельного участка, м
	X	Y		
1	2	3	4	5
1	434718.76	2269837.62	данные отсутствуют	данные отсутствуют
2	434865.48	2269700.15	данные отсутствуют	данные отсутствуют
3	434879.52	2269687.47	данные отсутствуют	данные отсутствуют
4	434901.72	2269666.33	данные отсутствуют	данные отсутствуют
5	434928.27	2269640.29	данные отсутствуют	данные отсутствуют
6	434948.11	2269620.76	данные отсутствуют	данные отсутствуют
7	434958.59	2269612.43	данные отсутствуют	данные отсутствуют
8	434963.59	2269608.07	данные отсутствуют	данные отсутствуют
9	434973.87	2269598.1	данные отсутствуют	данные отсутствуют
10	435008.46	2269565.59	данные отсутствуют	данные отсутствуют
11	435026.77	2269548.47	данные отсутствуют	данные отсутствуют
12	435039.21	2269535.71	данные отсутствуют	данные отсутствуют
13	435061.3	2269514.58	данные отсутствуют	данные отсутствуют
14	435103.91	2269474	данные отсутствуют	данные отсутствуют
15	435124.71	2269454.14	данные отсутствуют	данные отсутствуют

Государственный регистратор		ФГИС ЕГРН
полное наименование должности	подпись	инициалы, фамилия

М.П.

Выписка из Единого государственного реестра недвижимости об объекте недвижимости
Описание местоположения земельного участка

Земельный участок			
(вид объекта недвижимости)			
Лист № __ Раздела 3.2	Всего листов раздела 3.2 : __	Всего разделов: __	Всего листов выписки: __
20.01.2021 № 99/2021/370756213			
Кадастровый номер:		47:16:000000:43806	

Сведения о характерных точках границы земельного участка				
Система координат: Местная 167				
Зона №				
Номер точки	Координаты		Описание закрепления на местности	Средняя квадратическая погрешность определения координат характерных точек границ земельного участка, м
	X	Y		
1	2	3	4	5
16	435238.46	2269347.65	данные отсутствуют	данные отсутствуют
17	435294.04	2269295.27	данные отсутствуют	данные отсутствуют
18	435318.77	2269271.35	данные отсутствуют	данные отсутствуют
19	435322.79	2269271.17	данные отсутствуют	данные отсутствуют
20	435330.46	2269264.32	данные отсутствуют	данные отсутствуют
21	435461.21	2269140.64	данные отсутствуют	данные отсутствуют
22	435475.87	2269130.07	данные отсутствуют	данные отсутствуют
23	435510.98	2269077.41	данные отсутствуют	данные отсутствуют
24	435514.1	2269072.59	данные отсутствуют	данные отсутствуют
25	435516.88	2269066.79	данные отсутствуют	данные отсутствуют
26	435524.38	2269052.03	данные отсутствуют	данные отсутствуют
27	435529.65	2269040	данные отсутствуют	данные отсутствуют
28	435538.47	2269024.86	данные отсутствуют	данные отсутствуют
29	435569.97	2268966.84	данные отсутствуют	данные отсутствуют
30	435602.3	2268908.32	данные отсутствуют	данные отсутствуют

Государственный регистратор		ФГИС ЕГРН
полное наименование должности	подпись	инициалы, фамилия

М.П.

Выписка из Единого государственного реестра недвижимости об объекте недвижимости
Описание местоположения земельного участка

Земельный участок			
(вид объекта недвижимости)			
Лист № __ Раздела 3.2	Всего листов раздела 3.2 : __	Всего разделов: __	Всего листов выписки: __
20.01.2021 № 99/2021/370756213			
Кадастровый номер:		47:16:0000000:43806	

Сведения о характерных точках границы земельного участка				
Система координат: Местная 167				
Зона №				
Номер точки	Координаты		Описание закрепления на местности	Средняя квадратическая погрешность определения координат характерных точек границ земельного участка, м
	X	Y		
1	2	3	4	5
31	435617.67	2268876.43	данные отсутствуют	данные отсутствуют
32	435632.61	2268851.54	данные отсутствуют	данные отсутствуют
33	435639.08	2268836.13	данные отсутствуют	данные отсутствуют
34	435719.01	2268696.47	данные отсутствуют	данные отсутствуют
35	435740.5	2268653.57	данные отсутствуют	данные отсутствуют
36	435751.21	2268622.58	данные отсутствуют	данные отсутствуют
37	435753.89	2268608.86	данные отсутствуют	данные отсутствуют
38	435756.33	2268589.84	данные отсутствуют	данные отсутствуют
39	435757.9	2268564.82	данные отсутствуют	данные отсутствуют
40	435775.06	2268448.59	данные отсутствуют	данные отсутствуют
41	435782.23	2268409.7	данные отсутствуют	данные отсутствуют
42	435783.22	2268393.88	данные отсутствуют	данные отсутствуют
43	435803.69	2268249.03	данные отсутствуют	данные отсутствуют
44	435806.28	2268249.25	данные отсутствуют	данные отсутствуют
45	435812.03	2268197.34	данные отсутствуют	данные отсутствуют

Государственный регистратор		ФГИС ЕГРН
полное наименование должности	подпись	инициалы, фамилия

М.П.

Выписка из Единого государственного реестра недвижимости об объекте недвижимости
Описание местоположения земельного участка

Земельный участок			
(вид объекта недвижимости)			
Лист № __ Раздела 3.2	Всего листов раздела 3.2 : __	Всего разделов: __	Всего листов выписки: __
20.01.2021 № 99/2021/370756213			
Кадастровый номер:		47:16:000000:43806	

Сведения о характерных точках границы земельного участка				
Система координат: Местная 167				
Зона №				
Номер точки	Координаты		Описание закрепления на местности	Средняя квадратическая погрешность определения координат характерных точек границ земельного участка, м
	X	Y		
1	2	3	4	5
46	435819.73	2268134.64	данные отсутствуют	данные отсутствуют
47	435840.27	2268001.34	данные отсутствуют	данные отсутствуют
48	435848.92	2267935.49	данные отсутствуют	данные отсутствуют
49	435856.43	2267884.47	данные отсутствуют	данные отсутствуют
50	435852.46	2267882.39	данные отсутствуют	данные отсутствуют
51	435848.22	2267877.86	данные отсутствуют	данные отсутствуют
52	435848.76	2267860.79	данные отсутствуют	данные отсутствуют
53	435850.68	2267855.97	данные отсутствуют	данные отсутствуют
54	435855.16	2267850.04	данные отсутствуют	данные отсутствуют
55	435859.96	2267844.51	данные отсутствуют	данные отсутствуют
56	435860.42	2267834.26	данные отсутствуют	данные отсутствуют
57	435860.52	2267792.08	данные отсутствуют	данные отсутствуют
58	435859.54	2267762.16	данные отсутствуют	данные отсутствуют
59	435860.44	2267753.44	данные отсутствуют	данные отсутствуют
60	435858.19	2267668.62	данные отсутствуют	данные отсутствуют

Государственный регистратор		ФГИС ЕГРН
полное наименование должности	подпись	инициалы, фамилия

М.П.

Выписка из Единого государственного реестра недвижимости об объекте недвижимости
Описание местоположения земельного участка

Земельный участок			
(вид объекта недвижимости)			
Лист № __ Раздела 3.2	Всего листов раздела 3.2 : __	Всего разделов: __	Всего листов выписки: __
20.01.2021 № 99/2021/370756213			
Кадастровый номер:		47:16:0000000:43806	

Сведения о характерных точках границы земельного участка				
Система координат: Местная 167				
Зона №				
Номер точки	Координаты		Описание закрепления на местности	Средняя квадратическая погрешность определения координат характерных точек границ земельного участка, м
	X	Y		
1	2	3	4	5
61	435849.67	2267429.57	данные отсутствуют	данные отсутствуют
62	435846.24	2267326.75	данные отсутствуют	данные отсутствуют
63	435845.42	2267306.44	данные отсутствуют	данные отсутствуют
64	435842.65	2267227.41	данные отсутствуют	данные отсутствуют
65	435840.8	2267223.1	данные отсутствуют	данные отсутствуют
66	435839.76	2267212.26	данные отсутствуют	данные отсутствуют
67	435840.34	2267195.97	данные отсутствуют	данные отсутствуют
68	435840.37	2267158.11	данные отсутствуют	данные отсутствуют
69	435836.86	2267109.37	данные отсутствуют	данные отсутствуют
70	435830.8	2267077.65	данные отсутствуют	данные отсутствуют
71	435822.7	2267038.39	данные отсутствуют	данные отсутствуют
72	435806.02	2266951.32	данные отсутствуют	данные отсутствуют
73	435782.73	2266837.17	данные отсутствуют	данные отсутствуют
74	435771.32	2266780.82	данные отсутствуют	данные отсутствуют
75	435724.78	2266556.73	данные отсутствуют	данные отсутствуют

Государственный регистратор		ФГИС ЕГРН
полное наименование должности	подпись	инициалы, фамилия

М.П.

Выписка из Единого государственного реестра недвижимости об объекте недвижимости
Описание местоположения земельного участка

Земельный участок			
<small>(вид объекта недвижимости)</small>			
Лист № __ Раздела 3.2	Всего листов раздела 3.2 : __	Всего разделов: __	Всего листов выписки: __
20.01.2021 № 99/2021/370756213			
Кадастровый номер:		47:16:0000000:43806	

Сведения о характерных точках границы земельного участка				
Система координат: Местная 167				
Зона №				
Номер точки	Координаты		Описание закрепления на местности	Средняя квадратическая погрешность определения координат характерных точек границ земельного участка, м
	X	Y		
1	2	3	4	5
76	435691.82	2266480.81	данные отсутствуют	данные отсутствуют
77	435680.57	2266457.05	данные отсутствуют	данные отсутствуют
78	435674.97	2266451.27	данные отсутствуют	данные отсутствуют
79	435585.65	2266379.78	данные отсутствуют	данные отсутствуют
80	435585.09	2266380.61	данные отсутствуют	данные отсутствуют
81	435534.22	2266340.09	данные отсутствуют	данные отсутствуют
82	435441	2266265.41	данные отсутствуют	данные отсутствуют
83	435373.95	2266211.29	данные отсутствуют	данные отсутствуют
84	435327.55	2266173.83	данные отсутствуют	данные отсутствуют
85	435271.24	2266128.59	данные отсутствуют	данные отсутствуют
86	435222.81	2266089.61	данные отсутствуют	данные отсутствуют
87	435201.43	2266064.85	данные отсутствуют	данные отсутствуют
88	435163.26	2266044.8	данные отсутствуют	данные отсутствуют
89	435140.74	2266032.98	данные отсутствуют	данные отсутствуют
90	435104.2	2266017.93	данные отсутствуют	данные отсутствуют

Государственный регистратор		ФГИС ЕГРН
полное наименование должности	подпись	инициалы, фамилия

М.П.

Выписка из Единого государственного реестра недвижимости об объекте недвижимости
Описание местоположения земельного участка

Земельный участок			
(вид объекта недвижимости)			
Лист № __ Раздела 3.2	Всего листов раздела 3.2 : __	Всего разделов: __	Всего листов выписки: __
20.01.2021 № 99/2021/370756213			
Кадастровый номер:		47:16:0000000:43806	

Сведения о характерных точках границы земельного участка				
Система координат: Местная 167				
Зона №				
Номер точки	Координаты		Описание закрепления на местности	Средняя квадратическая погрешность определения координат характерных точек границ земельного участка, м
	X	Y		
1	2	3	4	5
91	435041.31	2265992.03	данные отсутствуют	данные отсутствуют
92	434981.93	2265967.87	данные отсутствуют	данные отсутствуют
93	434923.61	2265942.91	данные отсутствуют	данные отсутствуют
94	434856.05	2265914	данные отсутствуют	данные отсутствуют
95	434793.53	2265889.37	данные отсутствуют	данные отсутствуют
96	434732.08	2265864.07	данные отсутствуют	данные отсутствуют
97	434719.27	2265857.87	данные отсутствуют	данные отсутствуют
98	434670.53	2265839.45	данные отсутствуют	данные отсутствуют
99	434619.43	2265820	данные отсутствуют	данные отсутствуют
100	434608.99	2265818.33	данные отсутствуют	данные отсутствуют
101	434597.36	2265816.43	данные отсутствуют	данные отсутствуют
102	434544.58	2265800.85	данные отсутствуют	данные отсутствуют
103	434539.84	2265799.45	данные отсутствуют	данные отсутствуют
104	434501.8	2265788.67	данные отсутствуют	данные отсутствуют
105	434496.52	2265787.17	данные отсутствуют	данные отсутствуют

Государственный регистратор		ФГИС ЕГРН
полное наименование должности	подпись	инициалы, фамилия

М.П.

Выписка из Единого государственного реестра недвижимости об объекте недвижимости
Описание местоположения земельного участка

Земельный участок			
(вид объекта недвижимости)			
Лист № ___ Раздела 3.2	Всего листов раздела 3.2 : ___	Всего разделов: ___	Всего листов выписки: ___
20.01.2021 № 99/2021/370756213			
Кадастровый номер:		47:16:0000000:43806	

Сведения о характерных точках границы земельного участка				
Система координат: Местная 167				
Зона №				
Номер точки	Координаты		Описание закрепления на местности	Средняя квадратическая погрешность определения координат характерных точек границ земельного участка, м
	X	Y		
1	2	3	4	5
106	434466.75	2265778.74	данные отсутствуют	данные отсутствуют
107	434462.36	2265777.49	данные отсутствуют	данные отсутствуют
108	434399.84	2265759.46	данные отсутствуют	данные отсутствуют
109	434333.67	2265740.01	данные отсутствуют	данные отсутствуют
110	434271.02	2265720.79	данные отсутствуют	данные отсутствуют
111	434206.35	2265700.94	данные отсутствуют	данные отсутствуют
112	434138.53	2265681.18	данные отсутствуют	данные отсутствуют
113	434001.6	2265641.28	данные отсутствуют	данные отсутствуют
114	433955.14	2265622.24	данные отсутствуют	данные отсутствуют
115	433847.4	2265588.1	данные отсутствуют	данные отсутствуют
116	433762.54	2265563.57	данные отсутствуют	данные отсутствуют
117	433660.76	2265534.13	данные отсутствуют	данные отсутствуют
118	433591.25	2265514.37	данные отсутствуют	данные отсутствуют
119	433328.7	2265438.11	данные отсутствуют	данные отсутствуют
120	433223.99	2265406.34	данные отсутствуют	данные отсутствуют

Государственный регистратор		ФГИС ЕГРН
полное наименование должности	подпись	инициалы, фамилия

М.П.

Выписка из Единого государственного реестра недвижимости об объекте недвижимости
Описание местоположения земельного участка

Земельный участок			
(вид объекта недвижимости)			
Лист № __ Раздела 3.2	Всего листов раздела 3.2 : __	Всего разделов: __	Всего листов выписки: __
20.01.2021 № 99/2021/370756213			
Кадастровый номер:		47:16:0000000:43806	

Сведения о характерных точках границы земельного участка				
Система координат: Местная 167				
Зона №				
Номер точки	Координаты		Описание закрепления на местности	Средняя квадратическая погрешность определения координат характерных точек границ земельного участка, м
	X	Y		
1	2	3	4	5
121	433124.49	2265377.64	данные отсутствуют	данные отсутствуют
122	433100.42	2265369.89	данные отсутствуют	данные отсутствуют
123	433095.6	2265370.71	данные отсутствуют	данные отсутствуют
124	433088.52	2265367.9	данные отсутствуют	данные отсутствуют
125	433080.74	2265362.38	данные отсутствуют	данные отсутствуют
126	433072.06	2265354.55	данные отсутствуют	данные отсутствуют
127	433068.33	2265346.86	данные отсутствуют	данные отсутствуют
128	433047.56	2265315.01	данные отсутствуют	данные отсутствуют
129	432993.25	2265229.18	данные отсутствуют	данные отсутствуют
130	432964.57	2265184.5	данные отсутствуют	данные отсутствуют
131	432932.45	2265136.18	данные отсутствуют	данные отсутствуют
132	432749.26	2264849.22	данные отсутствуют	данные отсутствуют
133	432740.34	2264831.92	данные отсутствуют	данные отсутствуют
134	432733.17	2264810.43	данные отсутствуют	данные отсутствуют
135	432728.47	2264787.49	данные отсутствуют	данные отсутствуют

Государственный регистратор		ФГИС ЕГРН
полное наименование должности	подпись	инициалы, фамилия

М.П.

Выписка из Единого государственного реестра недвижимости об объекте недвижимости
Описание местоположения земельного участка

Земельный участок			
(вид объекта недвижимости)			
Лист № __ Раздела 3.2	Всего листов раздела 3.2 : __	Всего разделов: __	Всего листов выписки: __
20.01.2021 № 99/2021/370756213			
Кадастровый номер:		47:16:0000000:43806	

Сведения о характерных точках границы земельного участка				
Система координат: Местная 167				
Зона №				
Номер точки	Координаты		Описание закрепления на местности	Средняя квадратическая погрешность определения координат характерных точек границ земельного участка, м
	X	Y		
1	2	3	4	5
136	432727.05	2264780.02	данные отсутствуют	данные отсутствуют
137	432702.21	2264645.98	данные отсутствуют	данные отсутствуют
138	432694.06	2264606.03	данные отсутствуют	данные отсутствуют
139	432681.23	2264532.38	данные отсутствуют	данные отсутствуют
140	432675.48	2264484.47	данные отсутствуют	данные отсутствуют
141	432673.4	2264484.72	данные отсутствуют	данные отсутствуют
142	432670.85	2264474.11	данные отсутствуют	данные отсутствуют
143	432672.72	2264473.74	данные отсутствуют	данные отсутствуют
144	432670.55	2264450.55	данные отсутствуют	данные отсутствуют
145	432670.22	2264439.1	данные отсутствуют	данные отсутствуют
146	432667.31	2264434.7	данные отсутствуют	данные отсутствуют
147	432674.88	2264394.16	данные отсутствуют	данные отсутствуют
148	432725.09	2264161.27	данные отсутствуют	данные отсутствуют
149	432732.83	2264129.56	данные отсутствуют	данные отсутствуют
150	432737.97	2264103.69	данные отсутствуют	данные отсутствуют

Государственный регистратор		ФГИС ЕГРН
полное наименование должности	подпись	инициалы, фамилия

М.П.

Выписка из Единого государственного реестра недвижимости об объекте недвижимости
Описание местоположения земельного участка

Земельный участок			
(вид объекта недвижимости)			
Лист № __ Раздела 3.2	Всего листов раздела 3.2 : __	Всего разделов: __	Всего листов выписки: __
20.01.2021 № 99/2021/370756213			
Кадастровый номер:		47:16:0000000:43806	

Сведения о характерных точках границы земельного участка				
Система координат: Местная 167				
Зона №				
Номер точки	Координаты		Описание закрепления на местности	Средняя квадратическая погрешность определения координат характерных точек границ земельного участка, м
	X	Y		
1	2	3	4	5
151	432761.55	2263992.55	данные отсутствуют	данные отсутствуют
152	432758.47	2263990.63	данные отсутствуют	данные отсутствуют
153	432761.95	2263976.35	данные отсутствуют	данные отсутствуют
154	432773.04	2263924.36	данные отсутствуют	данные отсутствуют
155	432815.13	2263721.72	данные отсутствуют	данные отсутствуют
156	432824.33	2263683.03	данные отсутствуют	данные отсутствуют
157	432841.72	2263600.3	данные отсутствуют	данные отсутствуют
158	432823.19	2263593.11	данные отсутствуют	данные отсутствуют
159	432830	2263554.91	данные отсутствуют	данные отсутствуют
160	432848.76	2263557.14	данные отсутствуют	данные отсутствуют
161	432853.87	2263537.9	данные отсутствуют	данные отсутствуют
162	432850.22	2263530.22	данные отсутствуют	данные отсутствуют
163	432860.61	2263501.93	данные отсутствуют	данные отсутствуют
164	432869.73	2263468.27	данные отсутствуют	данные отсутствуют
165	432915.32	2263248.27	данные отсутствуют	данные отсутствуют

Государственный регистратор		ФГИС ЕГРН
полное наименование должности	подпись	инициалы, фамилия

М.П.

Выписка из Единого государственного реестра недвижимости об объекте недвижимости
Описание местоположения земельного участка

Земельный участок			
(вид объекта недвижимости)			
Лист № __ Раздела 3.2	Всего листов раздела 3.2 : __	Всего разделов: __	Всего листов выписки: __
20.01.2021 № 99/2021/370756213			
Кадастровый номер:		47:16:0000000:43806	

Сведения о характерных точках границы земельного участка				
Система координат: Местная 167				
Зона №				
Номер точки	Координаты		Описание закрепления на местности	Средняя квадратическая погрешность определения координат характерных точек границ земельного участка, м
	X	Y		
1	2	3	4	5
166	432944.11	2263104.36	данные отсутствуют	данные отсутствуют
167	432945.58	2263097.87	данные отсутствуют	данные отсутствуют
168	432951.09	2263073.61	данные отсутствуют	данные отсутствуют
169	432955.58	2263053.88	данные отсутствуют	данные отсутствуют
170	432984.08	2262916.23	данные отсутствуют	данные отсутствуют
171	432986.06	2262901.31	данные отсутствуют	данные отсутствуют
172	432987.83	2262881.12	данные отсутствуют	данные отсутствуют
173	432991.26	2262880.07	данные отсутствуют	данные отсутствуют
174	432995.79	2262858.18	данные отсутствуют	данные отсутствуют
175	433094.39	2262383.89	данные отсутствуют	данные отсутствуют
176	433104.55	2262335.96	данные отсутствуют	данные отсутствуют
177	433108.13	2262316.95	данные отсутствуют	данные отсутствуют
178	433109.14	2262313.22	данные отсутствуют	данные отсутствуют
179	433151.76	2262108.29	данные отсутствуют	данные отсутствуют
180	433204.19	2261854.61	данные отсутствуют	данные отсутствуют

Государственный регистратор		ФГИС ЕГРН
полное наименование должности	подпись	инициалы, фамилия

М.П.

Выписка из Единого государственного реестра недвижимости об объекте недвижимости
Описание местоположения земельного участка

Земельный участок			
(вид объекта недвижимости)			
Лист № __ Раздела 3.2	Всего листов раздела 3.2 : __	Всего разделов: __	Всего листов выписки: __
20.01.2021 № 99/2021/370756213			
Кадастровый номер:		47:16:000000:43806	

Сведения о характерных точках границы земельного участка				
Система координат: Местная 167				
Зона №				
Номер точки	Координаты		Описание закрепления на местности	Средняя квадратическая погрешность определения координат характерных точек границ земельного участка, м
	X	Y		
1	2	3	4	5
181	433254.02	2261612.42	данные отсутствуют	данные отсутствуют
182	433280.83	2261481.77	данные отсутствуют	данные отсутствуют
183	433299.32	2261393.45	данные отсутствуют	данные отсутствуют
184	433342.8	2261200.76	данные отсутствуют	данные отсутствуют
185	433374.56	2261069.15	данные отсутствуют	данные отсутствуют
186	433431.31	2260839.91	данные отсутствуют	данные отсутствуют
187	433461.07	2260716.76	данные отсутствуют	данные отсутствуют
188	433469.34	2260679.29	данные отсутствуют	данные отсутствуют
189	433519.49	2260435.27	данные отсутствуют	данные отсутствуют
190	433531.42	2260378.18	данные отсутствуют	данные отсутствуют
191	433543.38	2260325.99	данные отсутствуют	данные отсутствуют
192	433688.07	2259622.24	данные отсутствуют	данные отсутствуют
193	433719.5	2259469.21	данные отсутствуют	данные отсутствуют
194	433778.14	2259186.73	данные отсутствуют	данные отсутствуют
195	433824.09	2258960.95	данные отсутствуют	данные отсутствуют

Государственный регистратор		ФГИС ЕГРН
полное наименование должности	подпись	инициалы, фамилия

М.П.

Выписка из Единого государственного реестра недвижимости об объекте недвижимости
Описание местоположения земельного участка

Земельный участок			
(вид объекта недвижимости)			
Лист № __ Раздела 3.2	Всего листов раздела 3.2 : __	Всего разделов: __	Всего листов выписки: __
20.01.2021 № 99/2021/370756213			
Кадастровый номер:		47:16:0000000:43806	

Сведения о характерных точках границы земельного участка				
Система координат: Местная 167				
Зона №				
Номер точки	Координаты		Описание закрепления на местности	Средняя квадратическая погрешность определения координат характерных точек границ земельного участка, м
	X	Y		
1	2	3	4	5
196	433848.62	2258838.1	данные отсутствуют	данные отсутствуют
197	433867.26	2258744.78	данные отсутствуют	данные отсутствуют
198	433871.01	2258726.05	данные отсутствуют	данные отсутствуют
199	433881.98	2258662.1	данные отсутствуют	данные отсутствуют
200	433883.11	2258657.62	данные отсутствуют	данные отсутствуют
201	433888.38	2258633.78	данные отсутствуют	данные отсутствуют
202	433928.36	2258435.74	данные отсутствуют	данные отсутствуют
203	434007.69	2258033.94	данные отсутствуют	данные отсутствуют
204	434021.18	2257976.4	данные отсутствуют	данные отсутствуют
205	434029.52	2257935.87	данные отсутствуют	данные отсутствуют
206	434036.19	2257904.98	данные отсутствуют	данные отсутствуют
207	434027.88	2257903.7	данные отсутствуют	данные отсутствуют
208	434028.64	2257895.11	данные отсутствуют	данные отсутствуют
209	434038.15	2257895.74	данные отсутствуют	данные отсутствуют
210	434039.19	2257890.83	данные отсутствуют	данные отсутствуют

Государственный регистратор		ФГИС ЕГРН
полное наименование должности	подпись	инициалы, фамилия

М.П.

Выписка из Единого государственного реестра недвижимости об объекте недвижимости
Описание местоположения земельного участка

Земельный участок			
(вид объекта недвижимости)			
Лист № __ Раздела 3.2	Всего листов раздела 3.2 : __	Всего разделов: __	Всего листов выписки: __
20.01.2021 № 99/2021/370756213			
Кадастровый номер:		47:16:0000000:43806	

Сведения о характерных точках границы земельного участка				
Система координат: Местная 167				
Зона №				
Номер точки	Координаты		Описание закрепления на местности	Средняя квадратическая погрешность определения координат характерных точек границ земельного участка, м
	X	Y		
1	2	3	4	5
211	434041.11	2257891.99	данные отсутствуют	данные отсутствуют
212	434042.04	2257887.02	данные отсутствуют	данные отсутствуют
213	434040.22	2257885.93	данные отсутствуют	данные отсутствуют
214	434040.71	2257883.63	данные отсутствуют	данные отсутствуют
215	434058.16	2257893.94	данные отсутствуют	данные отсутствуют
216	434056.68	2257901.53	данные отсутствуют	данные отсутствуют
217	434062.61	2257902.69	данные отсутствуют	данные отсутствуют
218	434061.8	2257906.81	данные отсутствуют	данные отсутствуют
219	434055.87	2257905.65	данные отсутствуют	данные отсутствуют
220	434048.93	2257941.12	данные отсутствуют	данные отсутствуют
221	434028.86	2258038.59	данные отсутствуют	данные отсутствуют
222	433992.86	2258215.09	данные отсутствуют	данные отсутствуют
223	433960.44	2258377.74	данные отсутствуют	данные отсутствуют
224	433904.13	2258662.9	данные отсутствуют	данные отсутствуют
225	433903.06	2258667.43	данные отсутствуют	данные отсутствуют

Государственный регистратор		ФГИС ЕГРН
полное наименование должности	подпись	инициалы, фамилия

М.П.

Выписка из Единого государственного реестра недвижимости об объекте недвижимости
Описание местоположения земельного участка

Земельный участок			
(вид объекта недвижимости)			
Лист № __ Раздела 3.2	Всего листов раздела 3.2 : __	Всего разделов: __	Всего листов выписки: __
20.01.2021 № 99/2021/370756213			
Кадастровый номер:		47:16:0000000:43806	

Сведения о характерных точках границы земельного участка				
Система координат: Местная 167				
Зона №				
Номер точки	Координаты		Описание закрепления на местности	Средняя квадратическая погрешность определения координат характерных точек границ земельного участка, м
	X	Y		
1	2	3	4	5
226	433899.46	2258681.26	данные отсутствуют	данные отсутствуют
227	433897.17	2258692.03	данные отсутствуют	данные отсутствуют
228	433895.83	2258698.73	данные отсутствуют	данные отсутствуют
229	433867.15	2258842.36	данные отсутствуют	данные отсутствуют
230	433842.9	2258963.76	данные отсутствуют	данные отсутствуют
231	433796.75	2259190.55	данные отсутствуют	данные отсутствуют
232	433738.11	2259473.05	данные отсутствуют	данные отсутствуют
233	433710.36	2259608	данные отсутствуют	данные отсутствуют
234	433702.73	2259645.44	данные отсутствуют	данные отсутствуют
235	433675.52	2259780	данные отсутствуют	данные отсутствуют
236	433635.35	2259975.07	данные отсутствуют	данные отсутствуют
237	433590.25	2260193.8	данные отсутствуют	данные отсутствуют
238	433567.15	2260307.13	данные отсутствуют	данные отсутствуют
239	433560.15	2260341.45	данные отсутствуют	данные отсутствуют
240	433551.89	2260384.39	данные отсутствуют	данные отсутствуют

Государственный регистратор		ФГИС ЕГРН
полное наименование должности	подпись	инициалы, фамилия

М.П.

Выписка из Единого государственного реестра недвижимости об объекте недвижимости
Описание местоположения земельного участка

Земельный участок			
(вид объекта недвижимости)			
Лист № __ Раздела 3.2	Всего листов раздела 3.2 : __	Всего разделов: __	Всего листов выписки: __
20.01.2021 № 99/2021/370756213			
Кадастровый номер:		47:16:0000000:43806	

Сведения о характерных точках границы земельного участка				
Система координат: Местная 167				
Зона №				
Номер точки	Координаты		Описание закрепления на местности	Средняя квадратическая погрешность определения координат характерных точек границ земельного участка, м
	X	Y		
1	2	3	4	5
241	433531.08	2260489.01	данные отсутствуют	данные отсутствуют
242	433513.36	2260572.27	данные отсутствуют	данные отсутствуют
243	433484.01	2260712.92	данные отсутствуют	данные отсутствуют
244	433459.67	2260816.07	данные отсутствуют	данные отсутствуют
245	433446.76	2260871.02	данные отсутствуют	данные отсутствуют
246	433384.54	2261120.44	данные отсутствуют	данные отсутствуют
247	433368.11	2261188.94	данные отсутствуют	данные отсутствуют
248	433354.13	2261249.46	данные отсутствуют	данные отсутствуют
249	433343.93	2261294.73	данные отсутствуют	данные отсутствуют
250	433327.44	2261367.79	данные отсутствуют	данные отсутствуют
251	433323.03	2261388.05	данные отсутствуют	данные отсутствуют
252	433319.52	2261404.04	данные отсутствуют	данные отсутствуют
253	433313.49	2261432.41	данные отсутствуют	данные отсутствуют
254	433309.79	2261450.08	данные отсутствуют	данные отсутствуют
255	433275.11	2261619.04	данные отсутствуют	данные отсутствуют

Государственный регистратор		ФГИС ЕГРН
полное наименование должности	подпись	инициалы, фамилия

М.П.

Выписка из Единого государственного реестра недвижимости об объекте недвижимости
Описание местоположения земельного участка

Земельный участок			
(вид объекта недвижимости)			
Лист № __ Раздела 3.2	Всего листов раздела 3.2 : __	Всего разделов: __	Всего листов выписки: __
20.01.2021 № 99/2021/370756213			
Кадастровый номер:		47:16:0000000:43806	

Сведения о характерных точках границы земельного участка				
Система координат: Местная 167				
Зона №				
Номер точки	Координаты		Описание закрепления на местности	Средняя квадратическая погрешность определения координат характерных точек границ земельного участка, м
	X	Y		
1	2	3	4	5
256	433229.72	2261839.94	данные отсутствуют	данные отсутствуют
257	433206.91	2261949.4	данные отсутствуют	данные отсутствуют
258	433159.99	2262177.39	данные отсутствуют	данные отсутствуют
259	433137.26	2262287.05	данные отсутствуют	данные отсутствуют
260	433130.88	2262317.71	данные отсутствуют	данные отсутствуют
261	433128.6	2262328.67	данные отсутствуют	данные отсутствуют
262	433120.31	2262367.83	данные отсутствуют	данные отсутствуют
263	433095.61	2262485.89	данные отсутствуют	данные отсутствуют
264	433051.3	2262698.52	данные отсутствуют	данные отсутствуют
265	433012.63	2262885.8	данные отсутствуют	данные отсутствуют
266	433013.59	2262889.21	данные отсутствуют	данные отсутствуют
267	433010.65	2262903.45	данные отсутствуют	данные отсутствуют
268	433008.16	2262906.82	данные отсутствуют	данные отсутствуют
269	432978.22	2263051.42	данные отсутствуют	данные отсутствуют
270	432975.67	2263063.71	данные отсутствуют	данные отсутствуют

Государственный регистратор		ФГИС ЕГРН
полное наименование должности	подпись	инициалы, фамилия

М.П.

Выписка из Единого государственного реестра недвижимости об объекте недвижимости
Описание местоположения земельного участка

Земельный участок			
(вид объекта недвижимости)			
Лист № __ Раздела 3.2	Всего листов раздела 3.2 : __	Всего разделов: __	Всего листов выписки: __
20.01.2021 № 99/2021/370756213			
Кадастровый номер:		47:16:000000:43806	

Сведения о характерных точках границы земельного участка				
Система координат: Местная 167				
Зона №				
Номер точки	Координаты		Описание закрепления на местности	Средняя квадратическая погрешность определения координат характерных точек границ земельного участка, м
	X	Y		
1	2	3	4	5
271	432972.07	2263080.21	данные отсутствуют	данные отсутствуют
272	432968.13	2263098.96	данные отсутствуют	данные отсутствуют
273	432964.27	2263117.09	данные отсутствуют	данные отсутствуют
274	432936.17	2263252.66	данные отсутствуют	данные отсутствуют
275	432895.44	2263449.37	данные отсутствуют	данные отсутствуют
276	432890.96	2263470.94	данные отсутствуют	данные отсутствуют
277	432892.65	2263489.95	данные отсутствуют	данные отсутствуют
278	432889.27	2263505.67	данные отсутствуют	данные отсутствуют
279	432881.49	2263516.97	данные отсутствуют	данные отсутствуют
280	432871.57	2263564.22	данные отсутствуют	данные отсутствуют
281	432861.12	2263616.19	данные отсутствуют	данные отсутствуют
282	432843.69	2263697.84	данные отсутствуют	данные отсутствуют
283	432829.12	2263767.2	данные отсутствуют	данные отсутствуют
284	432813.29	2263842.06	данные отсутствуют	данные отсутствуют
285	432809.18	2263861.1	данные отсутствуют	данные отсутствуют

Государственный регистратор		ФГИС ЕГРН
полное наименование должности	подпись	инициалы, фамилия

М.П.

Выписка из Единого государственного реестра недвижимости об объекте недвижимости
Описание местоположения земельного участка

Земельный участок			
(вид объекта недвижимости)			
Лист № ___ Раздела 3.2	Всего листов раздела 3.2 : ___	Всего разделов: ___	Всего листов выписки: ___
20.01.2021 № 99/2021/370756213			
Кадастровый номер:		47:16:0000000:43806	

Сведения о характерных точках границы земельного участка				
Система координат: Местная 167				
Зона №				
Номер точки	Координаты		Описание закрепления на местности	Средняя квадратическая погрешность определения координат характерных точек границ земельного участка, м
	X	Y		
1	2	3	4	5
286	432812.07	2263861.73	данные отсутствуют	данные отсутствуют
287	432811.1	2263866.19	данные отсутствуют	данные отсутствуют
288	432808.22	2263865.57	данные отсутствуют	данные отсутствуют
289	432798.25	2263911.78	данные отсутствуют	данные отсутствуют
290	432779.77	2263997.78	данные отсутствуют	данные отсутствуют
291	432769.73	2264040.27	данные отсутствуют	данные отсутствуют
292	432755.13	2264106.65	данные отсутствуют	данные отсутствуют
293	432740.6	2264177.48	данные отсутствуют	данные отсутствуют
294	432726.11	2264248.25	данные отсутствуют	данные отсутствуют
295	432705.88	2264341.49	данные отсутствуют	данные отсутствуют
296	432693.85	2264396.38	данные отсутствуют	данные отсутствуют
297	432689.14	2264419.3	данные отсутствуют	данные отсутствуют
298	432687.63	2264427.32	данные отсутствуют	данные отсутствуют
299	432686.93	2264431.78	данные отсутствуют	данные отсутствуют
300	432687.52	2264446.17	данные отсутствуют	данные отсутствуют

Государственный регистратор		ФГИС ЕГРН
полное наименование должности	подпись	инициалы, фамилия

М.П.

Выписка из Единого государственного реестра недвижимости об объекте недвижимости
Описание местоположения земельного участка

Земельный участок			
(вид объекта недвижимости)			
Лист № __ Раздела 3.2	Всего листов раздела 3.2 : __	Всего разделов: __	Всего листов выписки: __
20.01.2021 № 99/2021/370756213			
Кадастровый номер:		47:16:0000000:43806	

Сведения о характерных точках границы земельного участка				
Система координат: Местная 167				
Зона №				
Номер точки	Координаты		Описание закрепления на местности	Средняя квадратическая погрешность определения координат характерных точек границ земельного участка, м
	X	Y		
1	2	3	4	5
301	432691.61	2264469.8	данные отсутствуют	данные отсутствуют
302	432690.64	2264469.96	данные отсутствуют	данные отсутствуют
303	432691.34	2264480.85	данные отсутствуют	данные отсутствуют
304	432693.14	2264480.9	данные отсутствуют	данные отсутствуют
305	432696.63	2264507.76	данные отсутствуют	данные отсутствуют
306	432701.86	2264540.97	данные отсутствуют	данные отсутствуют
307	432711.03	2264592.76	данные отсутствуют	данные отсутствуют
308	432724.47	2264660.64	данные отсутствуют	данные отсутствуют
309	432744.55	2264768.45	данные отсутствуют	данные отсутствуют
310	432751.64	2264805.84	данные отсутствуют	данные отсутствуют
311	432754.63	2264815.51	данные отсутствуют	данные отсутствуют
312	432757.8	2264824.32	данные отсутствуют	данные отсутствуют
313	432765.76	2264839.76	данные отсутствуют	данные отсутствуют
314	432802.78	2264898.17	данные отсутствуют	данные отсутствуют
315	432852.4	2264977.48	данные отсутствуют	данные отсутствуют

Государственный регистратор		ФГИС ЕГРН
полное наименование должности	подпись	инициалы, фамилия

М.П.

Выписка из Единого государственного реестра недвижимости об объекте недвижимости
Описание местоположения земельного участка

Земельный участок			
(вид объекта недвижимости)			
Лист № __ Раздела 3.2	Всего листов раздела 3.2 : __	Всего разделов: __	Всего листов выписки: __
20.01.2021 № 99/2021/370756213			
Кадастровый номер:		47:16:0000000:43806	

Сведения о характерных точках границы земельного участка				
Система координат: Местная 167				
Зона №				
Номер точки	Координаты		Описание закрепления на местности	Средняя квадратическая погрешность определения координат характерных точек границ земельного участка, м
	X	Y		
1	2	3	4	5
316	432893.45	2265040.26	данные отсутствуют	данные отсутствуют
317	432939.44	2265110.82	данные отсутствуют	данные отсутствуют
318	432980.55	2265174.23	данные отсутствуют	данные отсутствуют
319	433023.73	2265241.48	данные отсутствуют	данные отсутствуют
320	433056.27	2265293.23	данные отсутствуют	данные отсутствуют
321	433077.54	2265326.79	данные отсутствуют	данные отсутствуют
322	433083.2	2265334.95	данные отсутствуют	данные отсутствуют
323	433087.28	2265339.39	данные отсутствуют	данные отсутствуют
324	433092.28	2265344.21	данные отсутствуют	данные отсутствуют
325	433096.67	2265347.08	данные отсутствуют	данные отсутствуют
326	433102.22	2265349.99	данные отсутствуют	данные отсутствуют
327	433108.33	2265352.51	данные отсутствуют	данные отсутствуют
328	433126.62	2265358.57	данные отсутствуют	данные отсутствуют
329	433164.95	2265369.39	данные отсутствуют	данные отсутствуют
330	433225.33	2265386.91	данные отсутствуют	данные отсутствуют

Государственный регистратор		ФГИС ЕГРН
полное наименование должности	подпись	инициалы, фамилия

М.П.

Выписка из Единого государственного реестра недвижимости об объекте недвижимости
Описание местоположения земельного участка

Земельный участок			
(вид объекта недвижимости)			
Лист № __ Раздела 3.2	Всего листов раздела 3.2 : __	Всего разделов: __	Всего листов выписки: __
20.01.2021 № 99/2021/370756213			
Кадастровый номер:		47:16:0000000:43806	

Сведения о характерных точках границы земельного участка				
Система координат: Местная 167				
Зона №				
Номер точки	Координаты		Описание закрепления на местности	Средняя квадратическая погрешность определения координат характерных точек границ земельного участка, м
	X	Y		
1	2	3	4	5
331	433291.09	2265406.63	данные отсутствуют	данные отсутствуют
332	433352.38	2265425.52	данные отсутствуют	данные отсутствуют
333	433428.76	2265447.53	данные отсутствуют	данные отсутствуют
334	433483.18	2265463.63	данные отсутствуют	данные отсутствуют
335	433533.42	2265478.29	данные отсутствуют	данные отсутствуют
336	433587.43	2265493.54	данные отсутствуют	данные отсутствуют
337	433650.3	2265511.4	данные отсутствуют	данные отсутствуют
338	433695.69	2265524.31	данные отсутствуют	данные отсутствуют
339	433740.16	2265537.41	данные отсутствуют	данные отсутствуют
340	433779.02	2265548.52	данные отсутствуют	данные отсутствуют
341	433831.19	2265563.42	данные отсутствуют	данные отсутствуют
342	433870.88	2265575.29	данные отсутствуют	данные отсутствуют
343	433928.13	2265593.68	данные отсутствуют	данные отсутствуют
344	433975.15	2265608.65	данные отсутствуют	данные отсутствуют
345	434017.93	2265622.32	данные отсутствуют	данные отсутствуют

Государственный регистратор		ФГИС ЕГРН
полное наименование должности	подпись	инициалы, фамилия

М.П.

Выписка из Единого государственного реестра недвижимости об объекте недвижимости
Описание местоположения земельного участка

Земельный участок			
(вид объекта недвижимости)			
Лист № __ Раздела 3.2	Всего листов раздела 3.2 : __	Всего разделов: __	Всего листов выписки: __
20.01.2021 № 99/2021/370756213			
Кадастровый номер:		47:16:0000000:43806	

Сведения о характерных точках границы земельного участка				
Система координат: Местная 167				
Зона №				
Номер точки	Координаты		Описание закрепления на местности	Средняя квадратическая погрешность определения координат характерных точек границ земельного участка, м
	X	Y		
1	2	3	4	5
346	434068.03	2265637.29	данные отсутствуют	данные отсутствуют
347	434124.62	2265654.98	данные отсутствуют	данные отсутствуют
348	434208.71	2265680.6	данные отсутствуют	данные отсутствуют
349	434285.91	2265703.87	данные отсутствуют	данные отсутствуют
350	434359.63	2265726.43	данные отсутствуют	данные отсутствуют
351	434416.22	2265744.06	данные отсутствуют	данные отсутствуют
352	434428.24	2265747.74	данные отсутствуют	данные отсутствуют
353	434465.56	2265755.19	данные отсутствуют	данные отсутствуют
354	434476.07	2265758.54	данные отсутствуют	данные отсутствуют
355	434503.47	2265770.44	данные отсутствуют	данные отсутствуют
356	434507.98	2265771.79	данные отсутствуют	данные отсутствуют
357	434544.71	2265778.05	данные отсутствуют	данные отсутствуют
358	434555.41	2265781.24	данные отсутствуют	данные отсутствуют
359	434604.96	2265795.74	данные отсутствуют	данные отсутствуют
360	434646.27	2265808.22	данные отсутствуют	данные отсутствуют

Государственный регистратор		ФГИС ЕГРН
полное наименование должности	подпись	инициалы, фамилия

М.П.

Выписка из Единого государственного реестра недвижимости об объекте недвижимости
Описание местоположения земельного участка

Земельный участок			
(вид объекта недвижимости)			
Лист № __ Раздела 3.2	Всего листов раздела 3.2 : __	Всего разделов: __	Всего листов выписки: __
20.01.2021 № 99/2021/370756213			
Кадастровый номер:		47:16:0000000:43806	

Сведения о характерных точках границы земельного участка				
Система координат: Местная 167				
Зона №				
Номер точки	Координаты		Описание закрепления на местности	Средняя квадратическая погрешность определения координат характерных точек границ земельного участка, м
	X	Y		
1	2	3	4	5
361	434679.38	2265818.78	данные отсутствуют	данные отсутствуют
362	434715.44	2265831.75	данные отсутствуют	данные отсутствуют
363	434756.35	2265848.58	данные отсутствуют	данные отсутствуют
364	434804.53	2265868.23	данные отсутствуют	данные отсутствуют
365	434867.46	2265894.66	данные отсутствуют	данные отсутствуют
366	434872.18	2265896.82	данные отсутствуют	данные отсутствуют
367	434877.43	2265898.46	данные отсутствуют	данные отсутствуют
368	434975.76	2265939.84	данные отсутствуют	данные отсутствуют
369	435025.15	2265960.48	данные отсутствуют	данные отсутствуют
370	435079.32	2265982.74	данные отсутствуют	данные отсутствуют
371	435122.57	2266000.27	данные отсутствуют	данные отсутствуют
372	435146.47	2266010.1	данные отсутствуют	данные отсутствуют
373	435153.43	2266013.92	данные отсутствуют	данные отсутствуют
374	435162.18	2266019.2	данные отсутствуют	данные отсутствуют
375	435176.81	2266026.12	данные отсутствуют	данные отсутствуют

Государственный регистратор		ФГИС ЕГРН
полное наименование должности	подпись	инициалы, фамилия

М.П.

Выписка из Единого государственного реестра недвижимости об объекте недвижимости
Описание местоположения земельного участка

Земельный участок			
(вид объекта недвижимости)			
Лист № __ Раздела 3.2	Всего листов раздела 3.2 : __	Всего разделов: __	Всего листов выписки: __
20.01.2021 № 99/2021/370756213			
Кадастровый номер:		47:16:0000000:43806	

Сведения о характерных точках границы земельного участка				
Система координат: Местная 167				
Зона №				
Номер точки	Координаты		Описание закрепления на местности	Средняя квадратическая погрешность определения координат характерных точек границ земельного участка, м
	X	Y		
1	2	3	4	5
376	435186.52	2266034.32	данные отсутствуют	данные отсутствуют
377	435202.91	2266045.31	данные отсутствуют	данные отсутствуют
378	435218.17	2266055.89	данные отсутствуют	данные отсутствуют
379	435228.58	2266065.03	данные отсутствуют	данные отсутствуют
380	435256.51	2266088.37	данные отсутствуют	данные отсутствуют
381	435285.99	2266112.32	данные отсутствуют	данные отсутствуют
382	435452.04	2266246.16	данные отсутствуют	данные отсутствуют
383	435536.55	2266314.43	данные отсутствуют	данные отсутствуют
384	435608.8	2266372.47	данные отсутствуют	данные отсутствуют
385	435663.2	2266416.72	данные отсутствуют	данные отсутствуют
386	435682.59	2266432.57	данные отсутствуют	данные отсутствуют
387	435688.57	2266437.93	данные отсутствуют	данные отсутствуют
388	435695.02	2266445.61	данные отсутствуют	данные отсутствуют
389	435700.05	2266453.46	данные отсутствуют	данные отсутствуют
390	435706.94	2266468.09	данные отсутствуют	данные отсутствуют

Государственный регистратор		ФГИС ЕГРН
полное наименование должности	подпись	инициалы, фамилия

М.П.

Выписка из Единого государственного реестра недвижимости об объекте недвижимости
Описание местоположения земельного участка

Земельный участок			
(вид объекта недвижимости)			
Лист № __ Раздела 3.2	Всего листов раздела 3.2 : __	Всего разделов: __	Всего листов выписки: __
20.01.2021 № 99/2021/370756213			
Кадастровый номер:		47:16:0000000:43806	

Сведения о характерных точках границы земельного участка				
Система координат: Местная 167				
Зона №				
Номер точки	Координаты		Описание закрепления на местности	Средняя квадратическая погрешность определения координат характерных точек границ земельного участка, м
	X	Y		
1	2	3	4	5
391	435729.08	2266517.45	данные отсутствуют	данные отсутствуют
392	435739.3	2266541.35	данные отсутствуют	данные отсутствуют
393	435742.81	2266550.77	данные отсутствуют	данные отсутствуют
394	435746.84	2266562.89	данные отсутствуют	данные отсутствуют
395	435751.14	2266583.8	данные отсутствуют	данные отсутствуют
396	435760.59	2266631.14	данные отсутствуют	данные отсутствуют
397	435778.58	2266720.92	данные отсутствуют	данные отсутствуют
398	435804.82	2266850.54	данные отсутствуют	данные отсутствуют
399	435831.07	2266978.98	данные отсутствуют	данные отсутствуют
400	435850.49	2267072.56	данные отсутствуют	данные отсутствуют
401	435855.76	2267107.3	данные отсутствуют	данные отсутствуют
402	435859.38	2267160.22	данные отсутствуют	данные отсутствуют
403	435862.51	2267252.16	данные отсутствуют	данные отсутствуют
404	435866.12	2267353.82	данные отсутствуют	данные отсутствуют
405	435872.33	2267537.56	данные отсутствуют	данные отсутствуют

Государственный регистратор		ФГИС ЕГРН
полное наименование должности	подпись	инициалы, фамилия

М.П.

Выписка из Единого государственного реестра недвижимости об объекте недвижимости
Описание местоположения земельного участка

Земельный участок			
(вид объекта недвижимости)			
Лист № __ Раздела 3.2	Всего листов раздела 3.2 : __	Всего разделов: __	Всего листов выписки: __
20.01.2021 № 99/2021/370756213			
Кадастровый номер:		47:16:0000000:43806	

Сведения о характерных точках границы земельного участка				
Система координат: Местная 167				
Зона №				
Номер точки	Координаты		Описание закрепления на местности	Средняя квадратическая погрешность определения координат характерных точек границ земельного участка, м
	X	Y		
1	2	3	4	5
406	435877.63	2267679.71	данные отсутствуют	данные отсутствуют
407	435879.39	2267751.77	данные отсутствуют	данные отсутствуют
408	435879.54	2267818	данные отсутствуют	данные отсутствуют
409	435879.39	2267838.43	данные отсутствуют	данные отсутствуют
410	435877.29	2267865	данные отсутствуют	данные отсутствуют
411	435872.95	2267904.36	данные отсутствуют	данные отсутствуют
412	435868.7	2267932.47	данные отсутствуют	данные отсутствуют
413	435860.19	2267987.84	данные отсутствуют	данные отсутствуют
414	435849.4	2268068.41	данные отсутствуют	данные отсутствуют
415	435843.02	2268112.14	данные отсутствуют	данные отсутствуют
416	435834.2	2268173.95	данные отсутствуют	данные отсутствуют
417	435829.27	2268211.09	данные отсутствуют	данные отсутствуют
418	435826.47	2268233.05	данные отсутствуют	данные отсутствуют
419	435822.11	2268254.43	данные отсутствуют	данные отсутствуют
420	435817.75	2268282.53	данные отсутствуют	данные отсутствуют

Государственный регистратор		ФГИС ЕГРН
полное наименование должности	подпись	инициалы, фамилия

М.П.

Выписка из Единого государственного реестра недвижимости об объекте недвижимости
Описание местоположения земельного участка

Земельный участок			
(вид объекта недвижимости)			
Лист № ___ Раздела 3.2	Всего листов раздела 3.2 : ___	Всего разделов: ___	Всего листов выписки: ___
20.01.2021 № 99/2021/370756213			
Кадастровый номер:		47:16:0000000:43806	

Сведения о характерных точках границы земельного участка				
Система координат: Местная 167				
Зона №				
Номер точки	Координаты		Описание закрепления на местности	Средняя квадратическая погрешность определения координат характерных точек границ земельного участка, м
	X	Y		
1	2	3	4	5
421	435813.12	2268315.66	данные отсутствуют	данные отсутствуют
422	435801.56	2268393.09	данные отсутствуют	данные отсутствуют
423	435794.93	2268444.99	данные отсутствуют	данные отсутствуют
424	435784.29	2268509.89	данные отсутствуют	данные отсутствуют
425	435780.1	2268542.42	данные отсутствуют	данные отсутствуют
426	435774.48	2268568.76	данные отсутствуют	данные отсутствуют
427	435772.89	2268592.27	данные отсутствуют	данные отсутствуют
428	435769.63	2268613	данные отсутствуют	данные отсутствуют
429	435764.83	2268634.93	данные отсутствуют	данные отсутствуют
430	435759.9	2268649.53	данные отсутствуют	данные отсутствуют
431	435751.12	2268669.91	данные отсутствуют	данные отсутствуют
432	435734.53	2268704.04	данные отсутствуют	данные отсутствуют
433	435719.97	2268730.03	данные отсутствуют	данные отсутствуют
434	435681.51	2268797.66	данные отсутствуют	данные отсутствуют
435	435655.06	2268844.59	данные отсутствуют	данные отсутствуют

Государственный регистратор		ФГИС ЕГРН
полное наименование должности	подпись	инициалы, фамилия

М.П.

Выписка из Единого государственного реестра недвижимости об объекте недвижимости
Описание местоположения земельного участка

Земельный участок			
(вид объекта недвижимости)			
Лист № __ Раздела 3.2	Всего листов раздела 3.2 : __	Всего разделов: __	Всего листов выписки: __
20.01.2021 № 99/2021/370756213			
Кадастровый номер:		47:16:0000000:43806	

Сведения о характерных точках границы земельного участка				
Система координат: Местная 167				
Зона №				
Номер точки	Координаты		Описание закрепления на местности	Средняя квадратическая погрешность определения координат характерных точек границ земельного участка, м
	X	Y		
1	2	3	4	5
436	435648.56	2268859.83	данные отсутствуют	данные отсутствуют
437	435633.21	2268885.18	данные отсутствуют	данные отсутствуют
438	435618.1	2268916.11	данные отсутствуют	данные отсутствуют
439	435585.23	2268975.68	данные отсутствуют	данные отсутствуют
440	435554.2	2269033.04	данные отсутствуют	данные отсутствуют
441	435544.03	2269051.36	данные отсутствуют	данные отсутствуют
442	435540.87	2269058.57	данные отсутствуют	данные отсутствуют
443	435532.54	2269077.37	данные отсутствуют	данные отсутствуют
444	435529.5	2269083.36	данные отсутствуют	данные отсутствуют
445	435526.19	2269088.38	данные отсутствуют	данные отсутствуют
446	435516.23	2269101.59	данные отсутствуют	данные отсутствуют
447	435505.21	2269120.05	данные отсутствуют	данные отсутствуют
448	435488.03	2269142.28	данные отсутствуют	данные отсутствуют
449	435482.01	2269147.31	данные отсутствуют	данные отсутствуют
450	435472.32	2269155.28	данные отсутствуют	данные отсутствуют

Государственный регистратор		ФГИС ЕГРН
полное наименование должности	подпись	инициалы, фамилия

М.П.

Выписка из Единого государственного реестра недвижимости об объекте недвижимости
Описание местоположения земельного участка

Земельный участок			
(вид объекта недвижимости)			
Лист № __ Раздела 3.2	Всего листов раздела 3.2 : __	Всего разделов: __	Всего листов выписки: __
20.01.2021 № 99/2021/370756213			
Кадастровый номер:		47:16:0000000:43806	

Сведения о характерных точках границы земельного участка				
Система координат: Местная 167				
Зона №				
Номер точки	Координаты		Описание закрепления на местности	Средняя квадратическая погрешность определения координат характерных точек границ земельного участка, м
	X	Y		
1	2	3	4	5
451	435451.83	2269175.36	данные отсутствуют	данные отсутствуют
452	435412.64	2269210.66	данные отсутствуют	данные отсутствуют
453	435342.63	2269275.32	данные отсутствуют	данные отсутствуют
454	435306.99	2269309.17	данные отсутствуют	данные отсутствуют
455	435302.57	2269313.21	данные отсутствуют	данные отсутствуют
456	435251.57	2269361.4	данные отсутствуют	данные отсутствуют
457	435137.76	2269467.95	данные отсутствуют	данные отсутствуют
458	435117.02	2269487.75	данные отсутствуют	данные отсутствуют
459	435074.42	2269528.33	данные отсутствуют	данные отсутствуют
460	435052.59	2269549.21	данные отсутствуют	данные отсутствуют
461	435040.95	2269561.14	данные отсутствуют	данные отсутствуют
462	435021.46	2269579.45	данные отсутствуют	данные отсутствуют
463	434986.99	2269611.84	данные отсутствуют	данные отсутствуют
464	434976.46	2269622.06	данные отсутствуют	данные отсутствуют
465	434970.75	2269627.04	данные отсутствуют	данные отсутствуют

Государственный регистратор		ФГИС ЕГРН
полное наименование должности	подпись	инициалы, фамилия

М.П.

Выписка из Единого государственного реестра недвижимости об объекте недвижимости
Описание местоположения земельного участка

Земельный участок			
(вид объекта недвижимости)			
Лист № __ Раздела 3.2	Всего листов раздела 3.2 : __	Всего разделов: __	Всего листов выписки: __
20.01.2021 № 99/2021/370756213			
Кадастровый номер:		47:16:0000000:43806	

Сведения о характерных точках границы земельного участка				
Система координат: Местная 167				
Зона №				
Номер точки	Координаты		Описание закрепления на местности	Средняя квадратическая погрешность определения координат характерных точек границ земельного участка, м
	X	Y		
1	2	3	4	5
466	434960.72	2269635.01	данные отсутствуют	данные отсутствуют
467	434941.59	2269653.84	данные отсутствуют	данные отсутствуют
468	434914.93	2269679.99	данные отсутствуют	данные отсутствуют
469	434892.44	2269701.4	данные отсутствуют	данные отсутствуют
470	434878.34	2269714.13	данные отсутствуют	данные отсутствуют
471	434732.57	2269850.73	данные отсутствуют	данные отсутствуют

Государственный регистратор		ФГИС ЕГРН
полное наименование должности	подпись	инициалы, фамилия

М.П.

ПРИЛОЖЕНИЕ № 4

к Акту по результатам государственной историко-культурной экспертизы документации, содержащей результаты исследований, в соответствии с которыми определяется наличие или отсутствие объектов, обладающих признаками объекта культурного наследия на земельных участках, подлежащих воздействию земляных, строительных, мелиоративных, хозяйственных работ, предусмотренных статьей 25 Лесного кодекса Российской Федерации работ по использованию лесов (за исключением работ, указанных в пунктах 3, 4 и 7 части 1 статьи 25 Лесного кодекса Российской Федерации) и иных работ на земельных участках по объекту: «Наружный газопровод до границ земельных участков, расположенных по адресу: Ленинградская область, Кировский район, г. Шлиссельбург, ул. Сосновая д. №2, 3, 5, 7 (кад. № 47:17:0105004:302 - 47:17:0105004:304); ул. Староладожский канал д. 224, 226, 228, 230, ул. Парковая, д. 2 (кад № 47:17:0105004:1340); кад. № 47:17:0105004:1403»

НАУЧНО-ТЕХНИЧЕСКИЙ ОТЧЕТ

по результатам обследования земельного участка под размещение объекта «Наружный газопровод до границ земельных участков, расположенных по адресу: Ленинградская область, Кировский район, г. Шлиссельбург, ул. Сосновая д. №2, 3, 5, 7 (кад. №47:17:0105004:302-47:17:0105004:304); ул. Староладожский канал д. 224, 226, 228, 230, ул. Парковая, д. 2 (кад № 47:17:0105004:1340); кад. № 47:17:0105004:1403»



ООО «Петроград»

193318, г. Санкт-Петербург,
ул. Коллонтай, д. 15, лит. А



УТВЕРЖДАЮ
Генеральный директор
Петрова Н.Н.

НАУЧНО-ТЕХНИЧЕСКИЙ ОТЧЕТ

по результатам археологического обследования земельного участка под размещение объекта «Наружный газопровод до границ земельных участков, расположенных по адресу: Ленинградская область, Кировский район, г. Шлиссельбург, ул. Сосновая д. №2, 3, 5, 7 (кад. №47:17:0105004:302-47:17:0105004:304); ул. Староладожский канал д. 224, 226, 228, 230, ул. Парковая, д. 2 (кад № 47:17:0105004:1340); кад. № 47:17:0105004:1403»

САНКТ-ПЕТЕРБУРГ
2020 г.

АННОТАЦИЯ

В настоящем Отчете отражены результаты научно-исследовательских работ по археологическому обследованию (разведке) на территории земельного участка, отведенного под реализацию проектных решений по объекту «Наружный газопровод до границ земельных участков, расположенных по адресу: Ленинградская область, Кировский район, г. Шлиссельбург, ул. Сосновая д. №2, 3, 5, 7 (кад. № 47:17:0105004:302-47:17:0105004:304); ул. Староладожский канал д. 224, 226, 228, 230, ул. Парковая, д. 2 (кад. № 47:17:0105004:1340); кад. № 47:17:0105004:1403».

Работы проводились сотрудниками ООО «ПЕТРОГРАД».

Работы проходили в два этапа. Первый из них включал поиск и сбор по литературным, картографическим, архивным материалам, сведений об объектах культурного (археологического) наследия, известных в районе обследуемой территории, второй – полевое разведочное археологическое обследование территории проектируемого строительства.

В пределах участка обследования был заложен 3 разведочных археологических шурфа.

В результате натурного обследования установлено, что в границах территории проектируемого строительства и в непосредственной близости от них объекты культурного (археологического) наследия не выявлены.

СОДЕРЖАНИЕ

Аннотация	2
Введение	4
Общая историко-культурная характеристика района работ	5
Обзор и анализ картографических источников	8
Современное состояние участка обследования	9
Полевое обследование	10
Заключение	12
Список литературы	13
Список картографических источников	14
Приложение 1. Список иллюстраций	15
Приложение 2. Альбом иллюстраций	17

ВВЕДЕНИЕ

Осенью 2020 г. ООО «ПЕТРОГРАД» было проведено археологическое обследование земельного участка, отведенного под реализацию проектных решений по объекту «Наружный газопровод до границ земельных участков, расположенных по адресу: Ленинградская область, Кировский район, г. Шлиссельбург, ул. Сосновая д. №23, 5, 7 (кад. № 47:17:0105004:302-47:17:0105004:304); ул. Староладожский канал д. 224, 226, 228, 230, ул. Парковая, д. 2 (кад № 47:17:0105004:1340); кад. № 47:17:0105004:1403» (далее – участок обследования, трасса обследования). Работы велись на основании Открытого листа № 2534-2020, выданного на имя В.В. Добышева, срок действия Открытого листа – 29.10 – 30.12.2020 г.

Целью археологического обследования являлось выявление объектов археологического наследия или установление факта их отсутствия в соответствии со ст. 30 и 45.1 ФЗ 73 «Об объектах культурного наследия народов Российской Федерации».

Согласно информации, полученной в Комитете по культуре Ленинградской области в границах Территории проектирования расположен объект культурного наследия регионального значения «Комплекс зданий и сооружений на Староладожском канале» по адресу: Ленинградская область, Кировский муниципальный район, Шлиссельбургское городское поселение, г. Шлиссельбург, ул. Малоневский канал, соор. 1, поставленное на государственную охрану постановлением Совета Министров РСФСР от 30 августа 1960 г. № 1327 (регистрационный номер в едином государственном реестре объектов культурного наследия (памятников истории и культуры) народов Российской Федерации 471710829750005, приказом Комитета от 24.12.2018 № 01-03/18-620 утверждены границы территории и предмет охраны Памятника. Сведениями об отсутствии на территории проектирования объектов, обладающих признаками объектов культурного (археологического) наследия, Комитет не располагает.

Участок обследования представляет собой узкую полосу земли, проходящую вдоль полосы отвода автодороги, шириной около 4 м и длиной около 2.55 км. Территория обследования представляет собой, таким образом, линейный объект.

Разведочные шурфы закладывались коридоре прохождения трассы, по возможности, максимально близко к оси коридора.

До начала обследования участка были проведены архивно-библиографические изыскания с целью изучения сведений об объектах историко-культурного наследия на территории Кировского района Ленинградской области.

Полевые археологические исследования были проведены в первой половине ноября 2020 г.

Непосредственно полевые археологические работы состояли из следующих этапов:

1) визуальное обследование землеотвода с подробной дневниковой и фотографической фиксацией внешнего вида участка, его ландшафтных особенностей, степенью хозяйственной освоенности и имеющихся обнажений (илл. 1, 2, 8-16, 22, 23, 33-42);

2) закладки разведочных археологических шурфов размером 1×1 м в точках, потенциально перспективных для выявления археологических культурных напластований, и осмотр стенок имеющихся ям и обнажений.

Обзор палеогеографических и исторических данных свидетельствует, что территория обследования не была заселена, объектов археологического наследия вблизи обследованных участков неизвестно.

Методика работ определена Положением о порядке проведения археологических полевых работ и составления научной отчётной документации в редакции 20.06.2018 г. № 32.

В ходе работ заложено 3 разведочных археологических шурфа. После фиксации шурфы были рекультивированы.

Объектов археологического наследия в ходе обследования не выявлено.

ОБЩАЯ ИСТОРИКО-КУЛЬТУРНАЯ ХАРАКТЕРИСТИКА РАЙОНА РАБОТ

Обследованный земельный участок расположен на территории Кировского муниципального района, на южном берегу Ладожского озера. В древности все Южное Приладожье представляло собой единую историко-культурную общность.

Древнейшие свидетельства обитания человека в Южном Приладожье относятся к каменному веку и связаны с расселением охотников на морского зверя и рыболовов на освободившихся от ледника прибрежных территориях.

Это в первую очередь так наз. стоянки Иностранцева: памятники эпохи каменного века, разрушенные в 1870-х гг. при строительстве Нового Сясьского канала. Многочисленные артефакты из камня, кости и керамики были собраны геологом А.А. Иностранцевым при осмотре берегов канала. Согласно современным представлениям, в коллекции Иностранцева представлены материалы нескольких эпох, от позднего мезолита до раннего неолита; большая часть материалов обнаружена в переотложенном виде¹.

В 1973 г., при особенно низком уровне воды В.И. Тимофеев обследовал берега Нового и Старого Сясьского каналов близ р. Волхов и также собрал фрагменты нарвской и ямочно-гребенчатой керамики, а в Старом Сясьском канале нашел также костяной кинжал с геометрическим орнаментом².

В том же 1973 г. В.И. Тимофеев открыл стоянку на южной окраине дер. Березье Волховского района. Культурные напластования, содержавшие разновременную керамику эпохи неолита, а также фрагменты костяных орудий и фаунистические остатки, выявлены в пойме р. Волхов, у современного уровня воды и ниже него. Собранные при шурфовке стоянки и сборе подъемного материала артефакты имеют много общего с коллекциями со «стоянок Иностранцева»³.

Наибольшее научно значение имеет недавно открытая многослойная торфяниковая стоянка в 0,5 км к западу от дер. Подолье Кировского района⁴. Памятник

¹ Иностранцев А.А. Доисторический человек каменного века побережья Ладожского озера. СПб., 1882; Никонов А.А., Лийва А.А. К вопросу об абсолютном возрасте времени обитания древних людей на южном берегу Ладожского озера (В развитие выдающегося труда А.А. Иностранцева) // Идеи А.А. Иностранцева в геологии и археологии. Геологические музеи. Материалы научной конференции. СПб., 2009. С. 42–45.

² Тимофеев В.И. Южное Приладожье, «стоянки А.А. Иностранцева» и стоянка Березье // Лапшин В.А. Археологическая карта Ленинградской области. Часть II: Восточные и северные районы. СПб.: Изд-во СПбГУ, 1995. С. 178

³ Там же.

⁴ Гусенцова Т.М. Исследования торфяниковой стоянки Подолье 1 эпох камня – раннего металла в Южном Приладожье // Археологические открытия 2010–2013 года. М.: ИА РАН, 2015. С.23–26; Гусенцова Т.М.,

расположен в 4 км от южного берега Шлиссельбургской губы Ладожского озера, в районе реликтового берегового вала, маркирующего максимальную фазу Ладожской трансгрессии. Общая площадь распространения находок 5000 м². В 2011–2013 гг. двумя раскопами здесь изучена площадь 106 м². Культурный слой стоянки сохранил органические остатки (кости животных, чешую рыб, бересту, древесину, в том числе конструкции рыболовных ловушек в русле древнего водоема). Стоянка Подолье 1 является вторым, после стоянки Охта 1 на территории Санкт-Петербурга, памятником региона, где *in situ* сохранился культурный слой с находками разновременных деревянных конструкций. Эпоха неолита представлена керамикой культуры ямочно-гребенчатой керамики, распространенной на территории Приладожья в V тыс. до н.э. Основная масса находок относится к периоду позднего неолита – раннего металла: культуры ромбо-ямочной; пористой и асбестовой керамики, известные на территории побережий Онежского и Ладожского озер, в IV – сер. III тыс. до н.э.

Древности рубежа эр – I тыс. н.э. в регионе не известны. Наиболее ярким поселенческим памятником региона является городище у дер. Городище Кировского района на р. Лаве. Городище расположено в черте деревни, на мысу коренного правого берега р. Лавы. Площадка городища подтреугольная, размерами около 55×65 м, с напольной стороны восточной стороны окружена валом высотой до 4 м. Раскопки на городище проводили В.П. Петренко (1976 г.), А.А. Селин (2001–2002 г.). Культурный слой мощностью 0,3–1 м, изученный в рекогносцировочном раскопе В.П. Петренко, содержал материалы от XI–XII вв. до XVII–XVIII вв.⁵. В раскопе А.А. Селина не встречено материалов ранее XVI в., а проведенная этим исследователем, позволила ему датировать возведение укреплений городища XVII в. и связать их с укреплениями в районе русско-шведской границы того времени⁶.

Погребальные памятники эпохи средневековья в рассматриваемом регионе также не многочисленны.

В регионе отсутствуют традиционные для южных и восточных районов Ленинградской области сопочные насыпи и курганные могильники. На территории Кировского района экспедицией под руководством П.Е. Сорокина исследован

Кулькова М.А., Лудикова А.В., Рябчук Д.В., Сапелко Т.В., Сергеев А.Ю., Холкина М.А. Археология и палеогеография стоянки Подолье 1 в Южном Приладожье // Археология озерных поселений IV–II тыс. до н. э.: хронология культур и природно-климатические ритмы. СПб.: Периферия, 2014. С. 127–130.

⁵ Петренко В.П. Городище на р. Лаве // КСИА. 1982. Вып. 171. С. 71–75.

⁶ Селин А.А. Городок на Лаве. Итоги исследований 2001 года // Староладожский сборник. Вып. 5. СПб.; Старая Ладога, 2002. С. 60–67; Шмелев К.В. Заставы и гарнизоны "Свейского рубежа" XVII века // Новый часовой. 2004. № 15-16. С. 7–22.

грунтовый могильник XII-XIII вв. у деревни Кирсино⁷, интерпретированный автором раскопок как ижорский.

По всей вероятности, аналогичный грунтовый могильник близ ж/д разъезда Пупышево (ныне пос. Пупышево Волховского района) был открыт случайно при разработке песчаного карьера. Земляными работами здесь было разрушено до 30 захоронений; найденные при костях вещи позволяют датировать могильник последней четвертью XII – XIII в.⁸

Близ дер. Мучихино и дер. Городище Кировского района были сделаны находки средневековых украшений и бытовых предметов, поступившие в 2005 г. в Староладожский музей. Сведений о точном месте находки, как и о погребальном обряде этих памятников нет, датировать их можно только на основании имеющихся находок в пределах XI–XII вв. (Городище) и второй пол. X – нач. XI в. (Мучихино)⁹. Возможно, находки происходят из неизвестного ученым разрушенного грунтового могильника, аналогичного могильнику у дер. Кирсино.

В литературе также есть сведения о кладах. Это клад серебряных вещей XI–XII вв. найденных в 1927 г. при разработке карьера Крестово в 2 км от с. Путилово и серия монетных кладов XVI–XVII вв., в разные годы найденных близ дер. Никольское (два клада), дер. Митола (Митино) и в имении Шапки (близ совр. пос. Шапки)¹⁰.

В ближайших окрестностях обследуемого земельного участка известны лишь два объекта археологического наследия – крепость Орешек и культурный слой на территории г. Шлиссельбург.

⁷ Сорокин П. Е., Певнева М. В. Изучение ижорского могильника Кирсино 2 // Ладога в контексте истории и археологии северной Евразии.: По материалам XVII Чтений памяти Анны Мачинской (Старая Ладога, 22– 23 декабря 2012 г.) и XVIII Чтений памяти Анны и Дмитрия Алексеевича Мачинских (Старая Ладога, 21–22 декабря 2013 г.) — СПб.: Нестор-История, 2014. С. 305-317.

⁸ Рябинин Е.А. Финно-угорские племена в составе Древней Руси. К истории славяно-финских этнокультурных связей: Историко-археологические очерки. СПб.: Изд-во СПбГУ, 1997.

⁹ Волковицкий А.И., Григорьева Н.В., Селин А.А. Новые средневековые находки в Южном Приладожье // Археологическое наследие Санкт-Петербурга. Вып. 2: Древности Ижорской земли / Ред. П.Е. Сорокин. СПб., 2008. С.147–156.

¹⁰ Лапшин В.А. Археологическая карта Ленинградской области. Часть II: Восточные и северные районы. СПб.: Изд-во СПбГУ, 1995. С.152, 155.

ОБЗОР И АНАЛИЗ КАРТОГРАФИЧЕСКИХ ИСТОЧНИКОВ

Наиболее ранней картой, отражающей систему расселения в Шведской Ингерманландии является так наз., карта Биргенгейма, составленной по шведским материалам 1676 года. В районе участка обследования на ней показаны только город Noteborg/Орешек и деревни Strelika и Namaserock на левом берегу Невы. Сам участок обследования не освоен, что вполне ожидаемо, учитывая его подболоченный характер (илл. 3).

На фрагменте «Карты Санкт-Петербургской губернии и прилегающих областей, на 40 верст от Санкт-Петербурга. Нарисована прапорщиком Соколовым 1 марта 1792 года» показан город Орешек, Ладожский (ныне Староладожский) канал, большая дорога, трассе которой на этом участке наследует современная автодорога Р-21 Мурманское шоссе и пильная мельница при впадении р. Черной в Неву юго-западнее участка обследования (илл 4).

Карты середины – второй половины XIX века (илл. 5) по качеству топографической съемки, количеству, насыщенности и точности отображаемой информации близки к современным. Территория участка обследования показана как заболоченный участок с редкими местными дорогами и тяготеющими к возвышенным местам и берегам Невы редкими поселениями. Отдельные строения вдоль дорог отсутствуют.

Карты первой половины XX в. (илл. 6, 7) демонстрируют сходную картину освоения территории, показывая уже перечисленные выше г. Шлиссельбург, Рыбачью слободу (в настоящее время – восточная часть г. Шлиссельбург), каналы Имп. Петра I (Староладожский) и Александра II (Новоладожский), отдельные мызы, торфоразработки, местные дороги. На участке обследования застройка и отдельные объекты кроме каналов отсутствуют (илл. 5).

Таким образом, анализ исторического картографического материала, не смотря на небольшую выборку материалов, позволяет предположить низкую вероятность выявления на территории участка обследования поселенческих и/или погребальных памятников эпох Средневековья – Нового и Новейшего времени, выявление памятников более раннего времени также маловероятно.

СОВРЕМЕННОЕ СОСТОЯНИЕ УЧАСТКА ОБСЛЕДОВАНИЯ

Участок обследования представляет собой линейный объект – узкую полосу земли, проходящую вдоль восточной части ул. Кравченко в пгт Синявино, поворачивающей на север и проходящей восточнее местного проезда внутри массива садовых товариществ, переходящая Староладожский канал методом ГНБ, и проходящая параллельно ул. Старо-Ладожский канал до перекрестка ул. Староладожский канал и ул. Сосновая.

Ширина полосы около 4 м, длин - 2.55 км, она предназначена для реализации проектных решений по объекту «Наружный газопровод до границ земельных участков, расположенных по адресу: Ленинградская область, Кировский район, г. Шлиссельбург, ул. Сосновая д. № 2, 3, 5, 7 (кад. № 47:17:0105004:302-47:17:0105004:304); ул. Староладожский канал д. 224, 226, 228, 230, ул. Парковая, д. 2 (кад. № 47:17:0105004:1340); кад. № 47:17:0105004:1403».

Прокладка трассы газопровода запроектирована по землям поселений и землям запаса.

Границы участка обследования на местности не обозначены.

По проектируемой трассе газопровода была проведена фотофиксация современного состояния местности (точки фотофиксации $\phi 1 - \phi 9$) (илл. 1, 2, 8-16, 22, 23, 33-42) и заложено 3 разведочных археологических шурфа.

АРХЕОЛОГИЧЕСКОЕ ОБСЛЕДОВАНИЕ

МЕТОДИКА ИССЛЕДОВАНИЯ

Методика работ соответствовала требованиям действующего «Положения о порядке проведения археологических полевых работ и составления научной отчётной документации», утвержденного постановлением Бюро Отделения историко-филологических наук РАН от 20 июня 2018 г. № 32.

Разведочное обследование было подразделено на несколько этапов.

Первый этап включал в себя сбор исходной архивной информации по каждому из участков в архивах (РГИА, ЦГА СПб и Научных архивах ИИМК РАН и ИА РАН). На этом же этапе для участка выполнен подбор исторических карт и их возможно более точная привязка к современной топографической ситуации, совмещение участка обследования, исторических картографических источников и сведений о местонахождении известных археологических памятников.

Второй этап – непосредственно полевые работы. На основании совмещения исторических карт и планов, на топографический план участка нанесены места заложения разведочных археологических шурфов. По результатам визуального осмотра участка принималось решение о закладке шурфа в заранее намеченной точке или корректировке места его заложения.

Длина трассы обследования составляет 2.550 м, всего было заложено 2 разведочных шурфа с учетом методической рекомендации минимального вскрытия культурного слоя при производстве разведочных археологических работ. Все разведочные шурфы были обозначены на плане разведочного обследования, документированы дневниковыми описаниями и фотосъемкой. Шурфы имели размер 1x1 м и были ориентированы по сторонам света; описание шурфов приводится по порядку номеров.

За репер (0) принимался северо-западный угол (дневная поверхность) шурфа. В шурфах отсутствовали признаки объектов археологического наследия, и, в соответствии со ст. 3.12 действующего «Положения о порядке проведения археологических полевых работ и составления научной отчетной документации», фотографически фиксировался только один борт каждого разведочного шурфа. По окончании работ шурфы были засыпаны с восстановлением дернового покрова, что нашло свое отражение в материалах фотофиксации.

Определение географических координат шурфов производилось с помощью портативных приборов глобального позиционирования Garmin 60CSx в формате градусов, минут и секунд (WGS-84).

Разборка напластований каждого шурфа производилась вручную, лопатами, методом горизонтальных зачисток, по пластам толщиной 0,1 м, а в случае выявления четко выраженной горизонтальной стратиграфии, послойно, с фото и графической фиксацией по мере необходимости. Расчистка объектов и пятен, переборка грунта велись при помощи ножей и пикировок. Для выявления структуры плотных поверхностей и удаления грунта в стесненных условиях при расчистке использовались щетки, кисти и совки.

Участок обследован полностью, разведочное обследование не выявило объектов культурного (археологического) наследия, объектов, обладающих признаками объектов культурного наследия и/или отдельных артефактов, возраст которых превышал бы 100 лет, и участок будет использован для хозяйственного освоения.

Последний этап – написание производственного и научного отчетов по проведенным работам.

АРХЕОЛОГИЧЕСКОЕ ОБСЛЕДОВАНИЕ

Рассматриваемый участок обследования – плоский, переувлажненный, представляет собой частью заросший преимущественно мелколиственным лесом (илл. 1, 2, 8-16, 22, 23, 29) частью территорию, занятую частновладельческими садовыми участками Синявинского садового массива, а в северной части – коттеджным поселком (илл. 35-42).

В соответствии с техническим заданием на территории обследования было заложено 3 шурфа.

В ходе визуального обследования территории установлено, что участок подвергся интенсивной хозяйственной деятельности в предшествующий период, объектов, обладающих признаками объектов культурного наследия, обнаружено не было (илл. 8-15, 22, 23, 35-42).

Шурф № 1 (илл. 8, 9, 17-21) размерами 1x1 м был заложен в центральной части участка обследования, в переувлажненном лиственном лесу. Географические координаты шурфа 59.910745° СШ 31.079991 ВД.

В шурфе прослежена следующая стратиграфия:

- дерн и поддерновый слой (темно-коричневый оторфованный суглинок) суммарной мощностью до 20 см, под которым залегал материк – переувлажненный желто-коричневый суглинок с гранитными валунами.

Общая глубина шурфа с контрольным прокопом материка составила 50 см.

Артефактов и/или признаков археологического культурного слоя в шурфе не выявлено.

Шурф № 2 (илл. 8, 9, 24-28) размерами 1x1 м был заложен в центральной части участка обследования, к северу от шурфа 1, в лиственном лесу (илл. 24-28). Географические координаты шурфа – 59.912905° СШ 31.083038°ВД.

Прослежена следующая стратиграфия:

- дерн и темный гумуссированный (почти черный) оторфованный суглинок мощностью до 30 см;
- стерильный переувлажненный желто-коричневый суглинок с гранитными валунами.

Общая глубина шурфа с контрольным прокопом материка составила около 60 см.

После исследования шурф был рекультивирован.

Артефактов и/или признаков археологического культурного слоя в шурфе не выявлено.

Шурф № 3 (илл. 8, 9, 29-32) размерами 1x1 м был заложен в центральной части участка обследования, к северу от шурфа 2, в лиственном лесу (илл. 29-32). Географические координаты шурфа – 59.917477° СШ 31.088418°ВД.

Прослежена следующая стратиграфия:

- дерн и темный гумуссированный (почти черный), переувлажненный и насыщенный корнями оторфованный суглинок мощностью до 60 см;
- стерильный переувлажненный желтовато-коричневый суглинок.

Общая глубина шурфа с контрольным прокопом материка составила около 80 см.

После исследования шурф был рекультивирован.

Артефактов и/или признаков археологического культурного слоя в шурфе не выявлено.

ЗАКЛЮЧЕНИЕ

Таким образом, во всех разведочных археологических шурфах прослежена сходная стратиграфическая картина: верхний слой (дерн и почвенный слой) подстилаются археологически стерильным плотным материковым песком. Археологической шурфовкой пройдены все послеледниковые отложения, в которых потенциально можно было бы ожидать обнаружения признаков объектов археологического наследия.

Анализ письменных источников, архивных и картографических материалов также не выявил объектов культурного наследия или объектов, обладающих признаками объектов культурного наследия на территории обследования и в непосредственной близости от нее.

Держатель открытого листа



В.В. Добышев

СПИСОК ЛИТЕРАТУРЫ

Герасимов Д.В., Крийска А., Лисицын С.Н. Памятники каменного века юго-восточного побережья Финского залива: хронология и геоморфология // КСИА. 2012. Вып. 227. – С. 243–250;

Исаченко Г.А. Окно в Европу: История и ландшафты. – СПб.: Изд-во СПбГУ, 1998;

Гурина Н.Н. Древняя история Северо-Запада европейской части СССР. (Материалы и исследования по археологии СССР. № 87). М.; Л.: Изд-во АН СССР, 1961;

Долуханов П.М. История Балтики. – Л.: Наука, 1969;

Лапшин В.А. Археологическая карта Ленинградской области. Часть 1: Западные районы. – Л.: ЛО ВООПИК, 1990;

Конькова О.И. Археологические находки на западе Ленинградской области и проблема происхождения ижоры // Археологическое наследие Санкт-Петербурга. Вып.2.

Древности Ижорской земли / Ред. и сост. П.Е. Сорокин. СПб., 2008. С.9–33;

Михайлова Е.Р. Древности Западной Ингрии I тыс. н.э.: Новые материалы // Археологические вести. Вып. 21 / Гл. ред. Е.Н. Носов. – СПб.: Дмитрий Буланин, 2015. – С.176–186;

Неволин К.А. О пятинах и погостах новгородских в XVI в., с приложением карты (Из Записок Императорского русского географического общества, Кн. VIII). СПб.: Типография Имп. Акад. наук, 1853;

Обзор имеющихся материалов по изучению Ленинградской области, составленный Б.А. Коишевским. – Архив ИИМК РАН. Ф. 2. 1929 г. Д. 250;

Описание Санкт-Петербургской губернии по уездам и станам. СПб.: печатано в губернской типографии, 1838;

Очерки исторической географии. Северо-Запад России. Славяне и финны / Под ред. А.С. Герда и Г.С. Лебедева. – СПб., 2001;

Рябинин Е.А. Водская земля Великого Новгорода (Результаты археологических исследований 1971–1991 гг.). – СПб.: «Дмитрий Буланин», 2001;

Сергий (Тихомиров). Карты Водской пятины и ее погостов. СПб. Типография М.Н. Акинфиева, 1905;

Спицын А.А. Курганы Санкт-Петербургской губернии в раскопках Л.К. Ивановского (Мат-лы по археологии России. № 20). – СПб.: Типография Гл. Упр-я Уделов, 1896;

Jordeböcker öfver Ingermanland: Писцовые книги Ижорской земли. Том I: годы 1618–1623. – СПб., 1859;

Tallgren A.M. Les provinces culturelles finnoises de l'âge récent de fer dans la Russie du Nord // ESA. Vol. III. (Helsinki). 1928. – P. 3–24;

Tallgren A.M. The Prehistory of Ingria // Eurasia septentrionalis antiqua. Vol. XII. (Helsinki). 1938. – P. 79–108.

СПИСОК КАРТОГРАФИЧЕСКИХ ИСТОЧНИКОВ

«Карта бывших губерний Иван-Города, Яма, Копорья и Нотеборга, составленная по масштабу 1/210000 1827 года под присмотром генерал-майора Шуберта генерального штаба, штабс-капитаном Бергенгеймом 1-м из материалов найденных в шведских архивах, показывающих разделение и состояние оною края в 1676 году».

"Атлас Всероссийской империи", составленный обер-секретарем Сената И.К. Кириловым (1727 г.).

«Карта Санкт-Петербургской губернии и прилегающих областей, на 40 верст от Санкт-Петербурга. Нарисована прапорщиком Соколовым 1 марта 1792 года».

«Подробная топографическая карта окрестностей Санкт-Петербурга» 1870-1890 годов (масштаба 1 верста в 1 англ. дюйме).

Военно-топографическая карта (масштаба 3 версты в 1 англ. дюйме)

Карта издания Военно-Топографического отдела Главного управления ГШ. Напечатана в 1911 году и переиздана к маневрам в 1913 г.

Финская топографическая карта (Suomalaisen topografiskartan mittakaavassa), составленная из листов 1920 - 1940 годов (масштаб в 1 см 500 м).

Топографическая карта издания Государственного Картографического Института НТУ. ВСНХ СССР (масштаб карты 1:126000)

Топографические карты Ленинградской области (ГШ СА, ГГЦ).

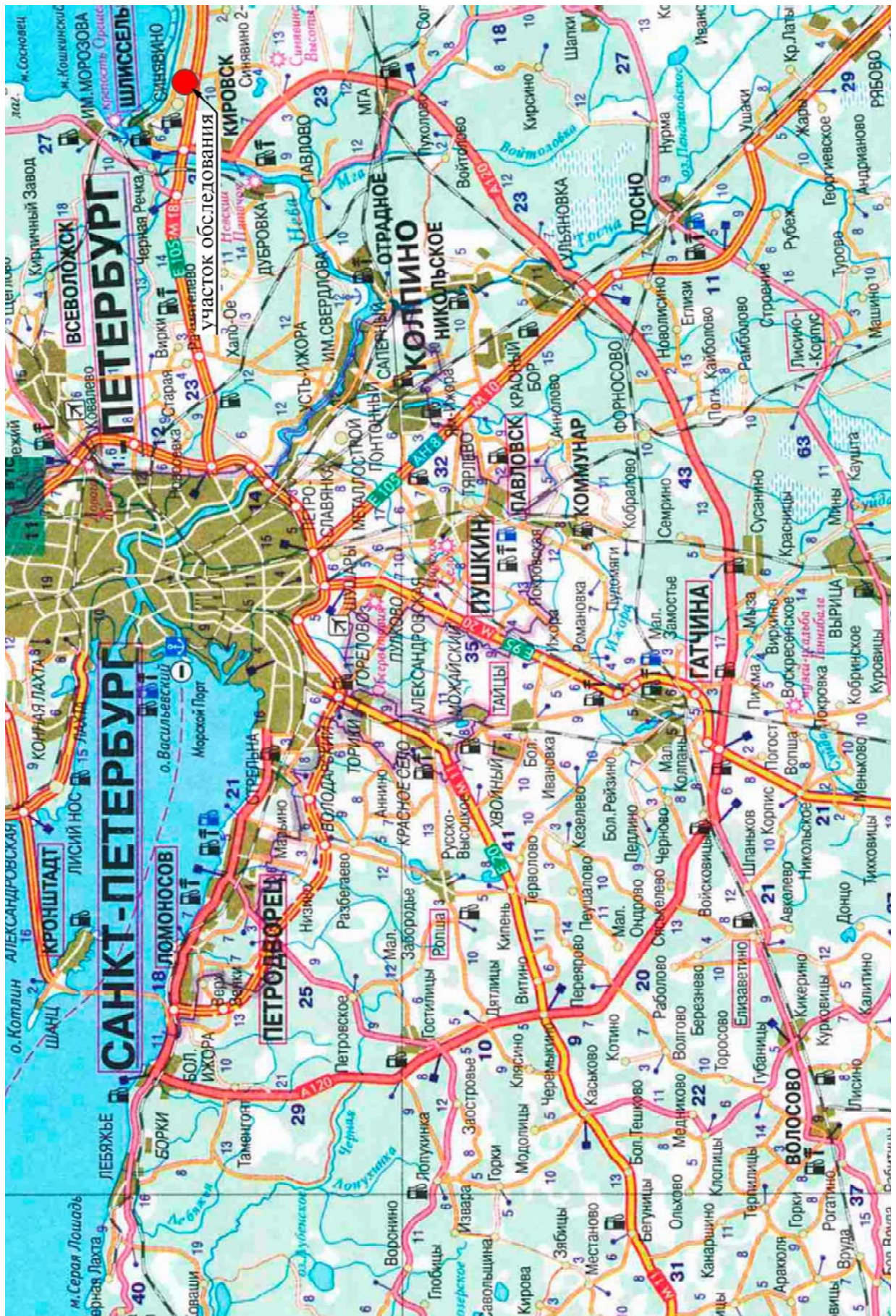
СПИСОК ИЛЛЮСТРАЦИЙ

- Илл. 1. План-схема Ленинградской области с обозначением месторасположения участка обследования по объекту «Наружный газопровод до границ земельных участков, расположенных по адресу: Ленинградская область, Кировский район, г. Шлиссельбург, ул. Сосновая д. №23, 5, 7 (кад. № 47:17:0105004:302-47:17:0105004:304); ул. Староладожский канал д. 224, 226, 228, 230, ул. Парковая, д. 2 (кад № 47:17:0105004:1340); кад. № 47:17:0105004:1403» (далее – участок обследования, трасса обследования).
- Илл. 2. Фрагмент атласа автомобильных дорог Ленинградской области с обозначением месторасположения участка обследования.
- Илл. 3. Фрагмент «Карты бывших губерний Иван-Города, Яма, Копорья и Нотеборга, составленная по масштабу 1/210000 1827 года под присмотром генерал-майора Шуберта генерального штаба, штабс-капитаном Бергенгеймом 1-м из материалов найденных в шведских архивах, показывающих разделение и состояние оною края в 1676 году» с обозначением месторасположения участков обследования.
- Илл. 4. Фрагмент «Карты Санкт-Петербургской губернии и прилегающих областей, на 40 верст от Санкт-Петербурга. Нарисована прапорщиком Соколовым 1 марта 1792 года» с приблизительным обозначением (выделено заливкой) территории обследования.
- Илл. 5. Фрагмент листа Военно-топографической карты (масштаба 3 версты в 1 англ. дюйме) с приблизительным обозначением (выделено контуром) территории обследования.
- Илл. 6. Фрагмент Карты издания Военно-Топографического отдела Главного управления ГШ. Напечатана в 1911 году и переиздана к маневрам в 1913 г, с приблизительным обозначением (выделено цветом) территории обследования.
- Илл. 7. Фрагмент топографической карты издания Государственного Картографического Института НТУ. ВСНХ СССР (масштаб карты 1:126000) с обозначением месторасположения участка обследования.
- Илл. 8. Фрагмент топографической карты Ленинградской области с обозначением трассы обследования, точек фотофиксации.
- Илл. 9. Фрагмент космоснимка Ленинградской области с обозначением трассы обследования и точек заложения разведочных шурфов.
- Илл. 10. Фрагмент космоснимка с обозначением трассы обследования и точек фотофиксации.
- Илл. 11. Ленинградская обл., Кировский р-н, трасса обследования. Точка фотофиксации ф. 1. Общий вид южной части участка с севера. Для масштаба использована нивелировочная рейка длиной 2 м.
- Илл. 12. Ленинградская обл., Кировский р-н, трасса обследования. Точка фотофиксации ф. 1. Общий вид трассы обследования с востока. Для масштаба использована нивелировочная рейка длиной 2 м.
- Илл. 13. Ленинградская обл., Кировский р-н, трасса обследования. Точка фотофиксации ф. 2. Общий вид южной части участка с запада. Для масштаба использована нивелировочная рейка длиной 2 м.
- Илл. 14. Ленинградская обл., Кировский р-н, трасса обследования. Точка фотофиксации ф. 2. Общий вид трассы обследования с юга. Для масштаба использована нивелировочная рейка длиной 2 м.
- Илл. 15. Ленинградская обл., Кировский р-н, трасса обследования. Точка фотофиксации ф. 3. Общий вид участка с севера.
- Илл. 16. Ленинградская обл., Кировский р-н, трасса обследования. Точка фотофиксации ф. 3. Общий вид трассы обследования с юга.
- Илл. 17. Ленинградская обл., Кировский р-н. Участок обследования. Место закладки шурфа 1. Вид с севера. Для масштаба использована нивелировочная рейка длиной 2 м.
- Илл. 18. Ленинградская обл., Кировский р-н. Участок обследования. Шурф 1. Вид сверху с юга. Для масштаба использованы нивелировочные рейки длиной 1 м.
- Илл. 19. Ленинградская обл., Кировский р-н. Участок обследования. Шурф 1. Северный борт. Вид с юга. Для масштаба использованы нивелировочные рейки длиной 1 м.

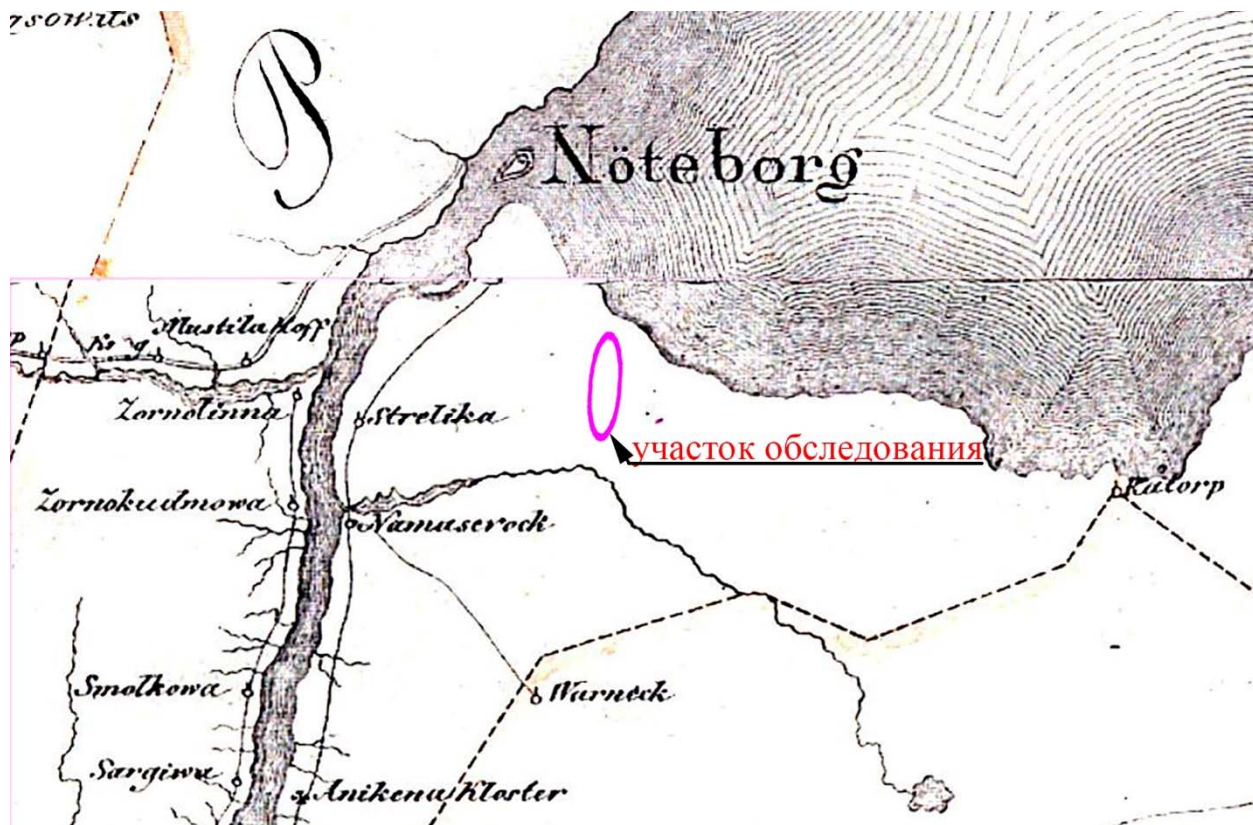
АЛЬБОМ ИЛЛЮСТРАЦИЙ



Илл. 1. План-схема Ленинградской области с обозначением месторасположения участка обследования по объекту «Наружный газопровод до границ земельных участков, расположенных по адресу: Ленинградская область, Кировский район, г. Шлиссельбург, ул. Сосновая д. №23, 5, 7 (кад. № 47:17:0105004:302-47:17:0105004:304); ул. Староладожский канал д. 224, 226, 228, 230, ул. Парковая, д. 2 (кад № 47:17:0105004:1340); кад. № 47:17:0105004:1403» (далее – участок обследования, трасса обследования).



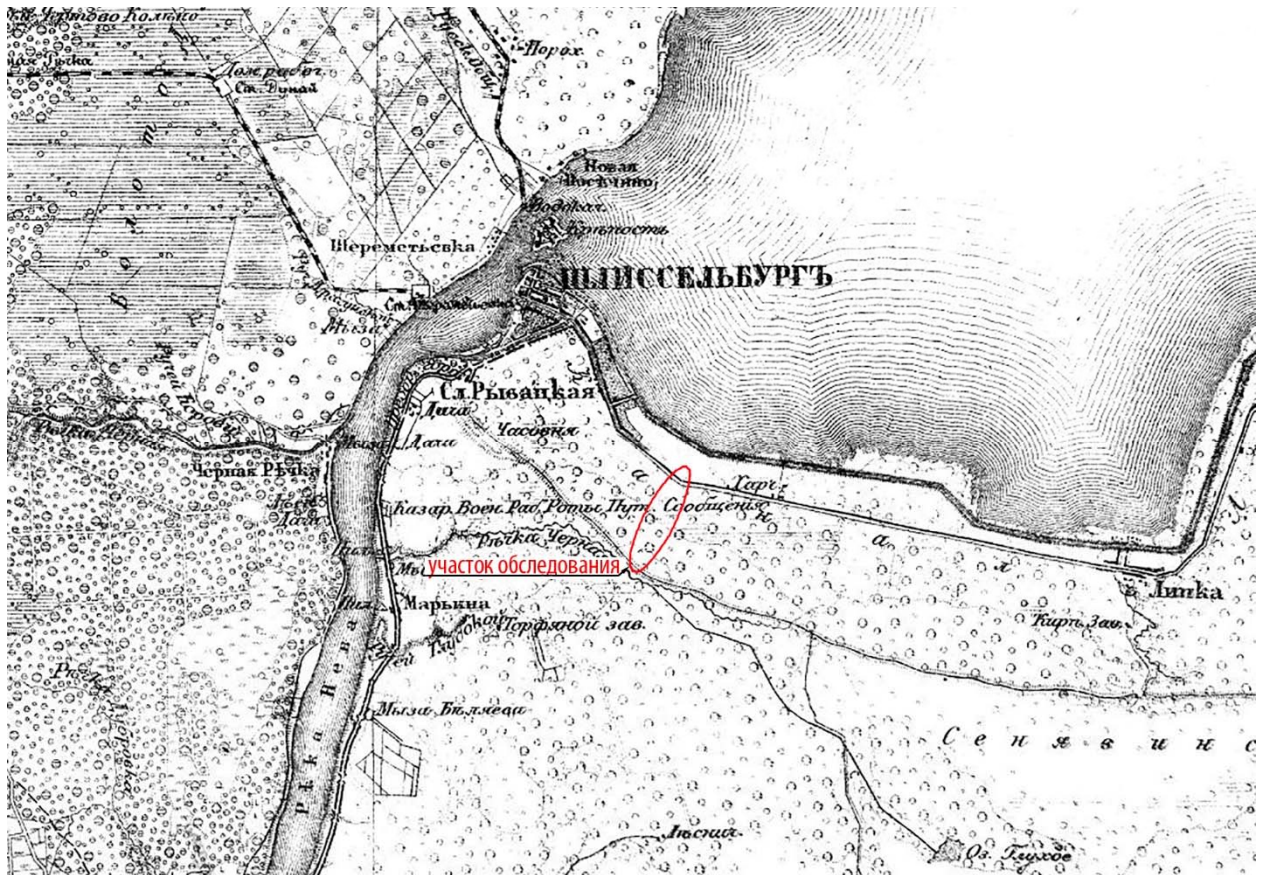
Илл. 2. Фрагмент атласа автомобильных дорог Ленинградской области с обозначением месторасположения участка обследования.



Илл. 3. Фрагмент «Карты бывших губерний Иван-Города, Яма, Копорья и Нотеборга, составленная по масштабу 1/210000 1827 года под присмотром генерал-майора Шуберта генерального штаба, штабс-капитаном Бергенгеймом 1-м из материалов найденных в шведских архивах, показывающих разделение и состояние оною края в 1676 году» с обозначением месторасположения участков обследования.



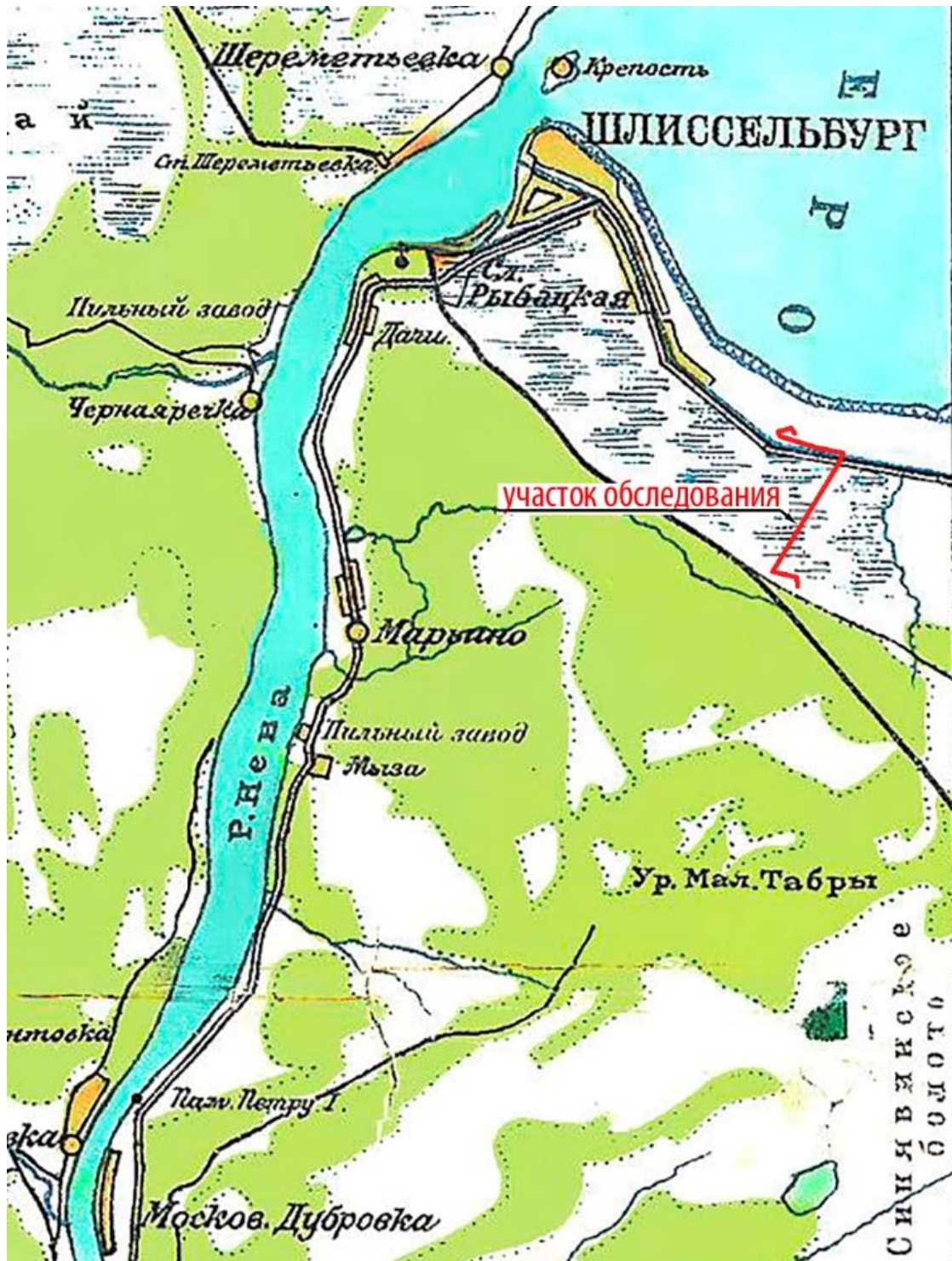
Илл. 4. Фрагмент «Карты Санкт-Петербургской губернии и прилегающих областей, на 40 верст от Санкт-Петербурга. Нарисована прапорщиком Соколовым 1 марта 1792 года» с приблизительным обозначением (выделено заливкой) территории обследования.



Илл. 5. Фрагмент листа Военно-топографической карты (масштаба 3 версты в 1 англ. дюйме) с приблизительным обозначением (выделено контуром) территории обследования.



Илл. 6. Фрагмент Карты издания Военно-Топографического отдела Главного управления ГШ. Напечатана в 1911 году и переиздана к маневрам в 1913 г, с приблизительным обозначением (выделено цветом) территории обследования.



Илл. 7. Фрагмент топографической карты издания Государственного Картографического Института НТУ. ВСНХ СССР (масштаб карты 1:126000) с обозначением месторасположения участка обследования.



Илл. 8. Фрагмент топографической карты Ленинградской области с обозначением трассы обследования, точек фотофиксации.



Илл. 9. Фрагмент космоснимка Ленинградской области с обозначением трассы обследования и точек заложения разведочных шурфов.



Илл. 10. Фрагмент космоснимка с обозначением трассы обследования и точек фотофиксации.



Илл. 11. Ленинградская обл., Кировский р-н, трасса обследования. Точка фотофиксации ф. 1. Общий вид южной части участка с севера. Для масштаба использована нивелировочная рейка длиной 2 м.



Илл. 12. Ленинградская обл., Кировский р-н, трасса обследования. Точка фотофиксации ф. 1. Общий вид трассы обследования с востока. Для масштаба использована нивелировочная рейка длиной 2 м.



Илл. 13. Ленинградская обл., Кировский р-н, трасса обследования. Точка фотофиксации ф. 2. Общий вид южной части участка с запада. Для масштаба использована нивелировочная рейка длиной 2 м.



Илл. 14. Ленинградская обл., Кировский р-н, трасса обследования. Точка фотофиксации ф. 2. Общий вид трассы обследования с юга. Для масштаба использована нивелировочная рейка длиной 2 м.



Илл. 15. Ленинградская обл., Кировский р-н, трасса обследования. Точка фотофиксации ф. 3. Общий вид участка с севера.



Илл. 16. Ленинградская обл., Кировский р-н, трасса обследования. Точка фотофиксации ф. 3. Общий вид трассы обследования с юга.



Илл. 17. Ленинградская обл., Кировский р-н. Участок обследования. Место закладки шурфа 1. Вид с севера. Для масштаба использована нивелировочная рейка длиной 2 м.



Илл. 18. Ленинградская обл., Кировский р-н. Участок обследования. Шурф 1. Вид сверху с юга. Для масштаба использованы нивелировочные рейки длиной 1 м.



Илл. 19. Ленинградская обл., Кировский р-н. Участок обследования. Шурф 1. Северный борт. Вид с юга. Для масштаба использованы нивелировочные рейки длиной 1 м.



Илл. 20. Ленинградская обл., Кировский р-н. Участок обследования. Шурф 1. Северный борт и контрольный прокоп материка. Вид с юга. Для масштаба использованы нивелировочные рейки длиной 1 м.



Илл. 21. Ленинградская обл., Кировский р-н. Участок обследования. Рекультивация места заложения шурфа 1. Вид с севера. Для масштаба использована нивелировочная рейка длиной 1 м.



Илл. 22. Ленинградская обл., Кировский р-н, трасса обследования. Точка фотофиксации ф. 4. Общий вид трассы обследования с юга. Для масштаба использована нивелировочная рейка длиной 1 м.



Илл. 23. Ленинградская обл., Кировский р-н, трасса обследования. Точка фотофиксации ф. 4. Общий вид трассы обследования с севера. Для масштаба использована нивелировочная рейка длиной 1 м.



Илл. 24. Ленинградская обл. Кировский р-н. участок обследования. Место заложения шурфа 2 до начала работ. Вид с севера. Для масштаба использована нивелировочная рейка длиной 2 м.



Илл. 25. Ленинградская обл., Кировский р-н. Участок обследования. Шурф 2. Вид с юга. Для масштаба использованы нивелировочные рейки длиной 1 м.



Илл. 26. Ленинградская обл., Кировский р-н, трасса обследования. Шурф 2. Северный борт. Вид с юга. Для масштаба использованы нивелировочные рейки длиной 1 м.



Илл. 27. Ленинградская обл., Кировский р-н, трасса обследования. Шурф 2. Северный борт и контрольный прокоп материка. Вид с юга. Для масштаба использованы нивелировочные рейки длиной 1 м.



Илл. 28. Ленинградская обл., Кировский р-н, трасса обследования. Шурф 2. Рекультивация. Вид с севера. Для масштаба использована нивелировочная рейка длиной 1 м.



Илл. 29. Ленинградская обл. Кировский р-н. участок обследования. Место заложения шурфа 3 до начала работ. Вид с севера. Для масштаба использована нивелировочная рейка длиной 2 м.



Илл. 30. Ленинградская обл., Кировский р-н. Участок обследования. Шурф 3. Вид с юга. Для масштаба использованы нивелировочные рейки длиной 1 м.



Илл. 31. Ленинградская обл., Кировский р-н, трасса обследования. Шурф 3. Северный борт. Вид с юга. Для масштаба использованы нивелировочные рейки длиной 1 м.



Илл. 32. Ленинградская обл., Кировский р-н, трасса обследования. Шурф 2. Рекультивация. Вид с севера. Для масштаба использована нивелировочная рейка длиной 1 м.



Илл. 33. Ленинградская обл., Кировский р-н, трасса обследования. Точка фотофиксации ф. 5. Общий вид трассы обследования с севера.



Илл. 34. Ленинградская обл. Кировский р-н. участок обследования. Точка фотофиксации ф. 5. Общий вид трассы обследования с востока.



Илл. 35. Ленинградская обл., Кировский р-н, трасса обследования. Точка фотофиксации ф. 6. Общий вид северной части участка с востока. Для масштаба использована нивелировочная рейка длиной 2 м.



Илл. 36. Ленинградская обл., Кировский р-н, трасса обследования. Точка фотофиксации ф. 7. Общий вид трассы обследования с запада. Для масштаба использована нивелировочная рейка длиной 2 м.



Илл. 37. Ленинградская обл., Кировский р-н, трасса обследования. Точка фотофиксации ф. 7. Общий вид северной части участка с востока. Для масштаба использована нивелировочная рейка длиной 2 м.



Илл. 38. Ленинградская обл., Кировский р-н, трасса обследования. Точка фотофиксации ф. 7. Проложенные инженерные коммуникации по трассе обследования. Для масштаба использована нивелировочная рейка длиной 2 м.



Илл. 39. Ленинградская обл., Кировский р-н, трасса обследования. Точка фотофиксации ф. 8. Общий вид северо-западной части участка с востока. Для масштаба использована нивелировочная рейка длиной 2 м.



Илл. 40. Ленинградская обл., Кировский р-н, трасса обследования. Точка фотофиксации ф. 8. Общий вид северо-западной части участка обследования с запада. Для масштаба использована нивелировочная рейка длиной 2 м.



Илл. 41. Ленинградская обл., Кировский р-н, трасса обследования. Точка фотофиксации ф. 9. Общий вид северо-западной части участка с запада. Для масштаба использована нивелировочная рейка длиной 2 м.



Илл. 42. Ленинградская обл., Кировский р-н, трасса обследования. Точка фотофиксации ф. 9. Общий вид северо-западной части участка с севера. Для масштаба использована нивелировочная рейка длиной 2 м.



Министерство культуры Российской Федерации

ОТКРЫТЫЙ ЛИСТ

№ 2534-2020

Настоящий открытый лист выдан:

Добышеву Владимиру Владимировичу

паспорт 4003 № 125844

(серия номер паспорта)

на право проведения археологических полевых работ
в зоне работ по объектам «Газопровод от существующих распределительных сетей в дер. Колбино до Санкт-Петербургского подворья Соловецкого монастыря Всеволожского района Ленинградской области» во Всеволожском районе; «Наружный газопровод до границ земельного участка, расположенного по адресу: Ленинградская область, Тосненский район, дер. Пустынка, д. 4. д. 4А (кад. №№ 47:26:402001:73, 47:26:402001:72)» в Тосненском районе; «Наружный газопровод до границ земельных участков, расположенных по адресу: Ленинградская область, Кировский район, г. Шлиссельбург, ул. Сосновая д. 3, д. 5, д. 7 (кад. №№ 47:17:0105004:302 – 47:17:0105004:304); ул. Староладожский канал, д. 224, д. 226, д. 228, д. 230, ул. Парковая, д. 2 (кад. № 47:17:0105004:1340), кад. № 47:17:0105004:1403», «Газопровод межпоселковый от г. Мга до дер. Пухолово, дер. Сологубовка, дер. Петрово, дер. Турышкино, пос. Старая Малукса, пос. Новая Малукса с отводом на дер. Лезье, дер. Муя Кировского района» в Кировском районе; «Межпоселковый газопровод от ГРС «Сланцы» до газораспределительных сетей на дер. Выскатка» в Сланцевском районе; «Газопровод межпоселковый от г. Сосновый Бор до пос. Шепелево, дер. Гора Валдай, дер. Черная Лахта, пос. Форт-Красная Горка Ломоносовского района», «Газопровод межпоселковый от «ГРС Большевик» ГПЗ до дер. Алакюля, пос. Ропша, дер. Рапполово, дер. Тиммолово, дер. Капорское, дер. Пигелево, дер. Куттузи Ломоносовского района» в Ломоносовском районе; «Межпоселковый газопровод от дер. Курковицы до дер. Новые Раглицы, дер. Озеры, дер. Пятая Гора с отводами на дер. Село, дер. Донцо, дер. Малое Заречье» в Волосовском районе Ленинградской области.

На основании открытого листа

Добышев Владимир Владимирович

(Ф.И.О.)

имеет право производить следующие археологические полевые работы:
археологические разведки с осуществлением локальных земляных работ на указанной территории в целях выявления объектов археологического наследия, уточнения сведений о них и планирования мероприятий по обеспечению их сохранности.

Передоверие права на проведение археологических полевых работ по данному открытому листу другому лицу запрещается.

Срок действия открытого листа: с 29 октября 2020 г. по 31 декабря 2020 г.

Дата принятия решения о предоставлении открытого листа: 29 октября 2020 г.



Первый заместитель Министра

(должность)

(подпись)

С.Г.Обрывалин

(Ф.И.О.)

Дата 29 октября 2020 г.

М.П.