



ФЕДЕРАЛЬНОЕ ГОСУДАРСТВЕННОЕ БЮДЖЕТНОЕ УЧРЕЖДЕНИЕ НАУКИ
ИНСТИТУТ ИСТОРИИ МАТЕРИАЛЬНОЙ КУЛЬТУРЫ
РОССИЙСКОЙ АКАДЕМИИ НАУК (ИИМК РАН)

Дворцовая наб., 18, лит. А, Санкт-Петербург, 191186
тел. +7 (812) 5715092, факс +7 (812) 5716271, Эл. почта: admin@archeo.ru
ОКПО: 02698499, ОГРН: 1027809188527, ИНН: 7825004658, КПП: 784101001

УТВЕРЖДАЮ

Заместитель директора ИИМК РАН

Соловьева Н.Ф.

«21» мая 2021 г.

Акт государственной историко-культурной экспертизы земельного участка, подлежащего воздействию земляных, строительных, мелиоративных и (или) хозяйственных работ, предусмотренных статьей 25 Лесного кодекса Российской Федерации работ по использованию лесов (за исключением работ, указанных в пунктах 3, 4 и 7 части 1 статьи 25 Лесного кодекса Российской Федерации) и иных работ в случае, если федеральный орган охраны объектов культурного наследия и орган охраны объектов культурного наследия субъекта Российской Федерации не имеют данных об отсутствии на указанных землях объектов археологического наследия, включенных в реестр, и выявленных объектов археологического наследия (земельного участка на территории выполнения проектно-изыскательских работ по капитальному ремонту моста через протоку без названия на 0+784 км автодороги «Черничное - Пионерское» в Выборгском районе Ленинградской области)

Заказчик: ООО «ЦИИВС»

Санкт-Петербург;
Ленинградская область, Выборгский район
2021

Акт государственной историко-культурной экспертизы земельного участка, подлежащего воздействию земляных, строительных, мелиоративных и (или) хозяйственных работ, предусмотренных статьей 25 Лесного кодекса Российской Федерации работ по использованию лесов (за исключением работ, указанных в пунктах 3, 4 и 7 части 1 статьи 25 Лесного кодекса Российской Федерации) и иных работ в случае, если федеральный орган охраны объектов культурного наследия и орган охраны объектов культурного наследия субъекта Российской Федерации не имеют данных об отсутствии на указанных землях объектов археологического наследия, включенных в реестр, и выявленных объектов археологического наследия (земельного участка на территории выполнения проектно-изыскательских работ по капитальному ремонту моста через протоку без названия на 0+784 км автодороги «Черничное - Пионерское» в Выборгском районе Ленинградской области)

Настоящий акт государственной историко-культурной экспертизы составлен в соответствии с Положением о государственной историко-культурной экспертизе, утвержденным постановлением Правительства Российской Федерации от 15 июля 2009 г. № 569.

Дата начала проведения экспертизы: «26» января 2021 г.

Дата окончания экспертизы: «21» мая 2021 г.

Место проведения экспертизы: Ленинградская область, Выборгский район

Заказчик экспертизы: ООО «ЦИИВС»

Юридический адрес: 194362, г. Санкт-Петербург,
Парголово, ул. Ленина, д. 52, к. 2, лит. А, пом. 1-Н
ИНН 7802284381 / КПП 780201001
Контактный телефон: (812) 292-68-78
Электронная почта: info@ciivs.ru

Сведения об экспертной организации:

Полное наименование	Федеральное государственное бюджетное учреждение науки Институт истории материальной культуры Российской академии наук
Краткое наименование	ИИМК РАН
Организационно-правовая форма	Федеральное государственное бюджетное учреждение науки

Ведомственная принадлежность	Министерство науки и высшего образования Российской Федерации
Адрес	Российская Федерация, 191186, Санкт-Петербург, Дворцовая наб. 18, лит. А
Реквизиты	ИНН 7825004658 КПП 784101001 ОГРН: 1027809188527 ОКПО: 0269849 ОКВЭД 72.20

На основании пп. б) п.7 Положения о государственной историко-культурной экспертизе, утвержденного постановлением Правительства Российской Федерации от 15 июля 2009 г. № 569 (в редакции от 27.04.2017) ИИМК РАН соответствует требованию в части кадрового состава, как юридическое лицо, привлекаемое в качестве эксперта (см. Приложение 9).

Сведения об эксперте:

Фамилия, имя, отчество	Субботин Андрей Викторович
Образование	высшее
Специальность	история
Ученая степень (звание)	кандидат исторических наук
Стаж работы	41 год
Место работы и должность	ст.н.с. ИИМК РАН
Реквизиты аттестации	Государственный эксперт по проведению историко-культурной экспертизы (приказ Министерства культуры Российской Федерации № 961 от 20.06.2018 г. «Об утверждении статуса аттестованного эксперта по проведению государственной историко-культурной экспертизы») (п. 36) Объекты экспертизы: <ul style="list-style-type: none"> - выявленные объекты культурного наследия в целях обоснования целесообразности включения данных объектов в реестр; - документы, обосновывающие включение объектов культурного наследия в реестр; - документы, обосновывающие исключение объектов культурного наследия из реестра; - земли, подлежащие воздействию земляных, строительных, мелиоративных, хозяйственных работ, предусмотренных статьей 25 Лесного кодекса

	<p>Российской Федерации работ по использованию лесов (за исключением работ, указанных в пунктах 3, 4 и 7 части 1 статьи 25 Лесного кодекса Российской Федерации) и иных работ, в случае, если орган охраны объектов культурного наследия не имеет данных об отсутствии на указанных землях объектов культурного наследия, включенных в реестр, выявленных объектов культурного наследия либо объектов, обладающих признаками объекта культурного наследия;</p> <ul style="list-style-type: none"> - документация, за исключением научных отчетов о выполненных археологических полевых работах, содержащая результаты исследований, в соответствии с которыми определяется наличие или отсутствие объектов, обладающих признаками объекта культурного наследия, на земельных участках, подлежащих воздействию земляных, строительных, мелиоративных, хозяйственных работ, работ по использованию лесов и иных работ; - документация или разделы документации, обосновывающие меры по обеспечению сохранности объекта культурного наследия, включенного в реестр, выявленного объекта культурного наследия либо объекта, обладающего признаками объекта культурного наследия, при проведении земляных, мелиоративных, хозяйственных работ, указанных в настоящей статье работ по использованию лесов и иных работ в границах территории объекта культурного наследия либо на земельном участке, непосредственно связанном с земельным участком в границах территории объекта культурного наследия
--	--

В соответствии с законодательством Российской Федерации эксперт несет ответственность за достоверность сведений, изложенных в заключении экспертизы.

Эксперт Субботин А.В.

Отношения к заказчику

Экспертная организация:

- не участвует в разработке проектной документации на строительство, расширение, реконструкцию, техническое перевооружение, консервацию и ликвидацию, и иное хозяйственное освоение объекта или объектов, в отношении которых проводится экспертиза, или подобной проектной документации;
- не участвует в проектировании или конструировании, изготовлении, поставке, монтаже, ремонте, покупке, владении, эксплуатации или обслуживании

технических устройств, применяемых на объекте или других объектах, в отношении которых проводится экспертиза, или подобных конкурентных технических устройств;

- не участвует в проектировании или конструировании, строительстве, ремонте, покупке, владении, эксплуатации или обслуживании зданий и сооружений на объекте или других объектах, в отношении которых проводится экспертиза, или подобных конкурентных зданий и сооружений;
- не имеет с заказчиком отношений общего владения; не имеет с заказчиком конфликта интересов;
- не подлежит непосредственной отчетности тому же вышестоящему управляющему органу, что и заказчик экспертизы;
- не выполняет функции официального представителя заказчика.

Эксперт:

- не имеет родственных связей с заказчиком (его должностными лицами, работниками);
- не состоит в трудовых отношениях с заказчиком;
- не имеет долговых или иных имущественных обязательств перед заказчиком (его должностным лицом или работником), а также заказчик (его должностное лицо или работник) не имеет долговых или иных имущественных обязательств перед экспертом;
- не владеет ценными бумагами, акциями (долями участия, паями в уставных (складочных) капиталах) заказчика;
- не заинтересован в результатах исследований и решений, вытекающих из заключения экспертизы, с целью получения выгоды в виде денег, ценностей, иного имущества, услуг имущественного характера или имущественных прав для себя или третьих лиц.

Основание проведения государственной историко-культурной экспертизы

1. Федеральный закон от 25.06.2002 № 73-ФЗ «Об объектах культурного наследия (памятниках истории и культуры) народов Российской Федерации».

2. Положение о государственной историко-культурной экспертизе, утвержденное Постановлением Правительства РФ от 15.07.2009 № 569 и последующие дополнениями к нему.

3. Дополнительное соглашение № 44 от 26 января 2021 года к договору №183/10/2018 от 18.10.2018 года между ИИМК РАН и Заказчиком.

4. Письмо Комитета по культуре Ленинградской области № 01-10-10773/2020-0-1 от 23.12.2020 г.

Цель и объект экспертизы

Цель экспертизы: определение наличия или отсутствия объектов археологического наследия, включенных в реестр, и выявленных объектов археологического наследия, на земельном участке на территории выполнения проектно-изыскательских работ по капитальному ремонту моста через протоку без названия на 0+784 км автодороги «Черничное - Пионерское» в Выборгском районе Ленинградской области, подлежащем воздействию земляных, строительных, мелиоративных, хозяйственных работ, предусмотренных статьей 25 Лесного кодекса Российской Федерации работ по использованию лесов (за исключением работ, указанных в пунктах 3, 4 и 7 части 1 статьи 25 Лесного кодекса Российской Федерации) и иных работ.

Объект экспертизы: земельный участок на территории выполнения проектно-изыскательских работ по капитальному ремонту моста через протоку без названия на 0+784 км автодороги «Черничное - Пионерское» в Выборгском районе Ленинградской области, подлежащий воздействию земляных, строительных, мелиоративных, хозяйственных работ, предусмотренных статьей 25 Лесного кодекса Российской Федерации работ по использованию лесов (за исключением работ, указанных в пунктах 3, 4 и 7 части 1 статьи 25 Лесного кодекса Российской Федерации) и иных работ.

Перечень документов, представленных Заказчиком

- Копия письма Комитета по культуре Ленинградской области № 01-10-10773/2020-0-1 от 23.12.2020 г.
- Схема расположения земельного участка на кадастровой карте территории.
- Копия письма ООО «ЦИИВС» № 78-10-1617 от 18.05.2021 г. с обоснованием отсутствия градостроительного плана земельного участка.
- Копия Выписки из Единого государственного реестра недвижимости об объекте недвижимости № 99/2020/366949745 от 18.12.2020.

Перечень документов и материалов, привлекаемых при проведении экспертизы, а также использованной для нее специальной, технической и справочной литературы

1. Основы законодательства Российской Федерации о культуре, утв. Верховным Советом РФ 9 октября 1992 г. N 3612-1.

2. Федеральный закон РФ от 25 июня 2002 г. №73-ФЗ "Об объектах культурного наследия (памятниках истории и культуры) народов Российской Федерации".
3. Положение о государственной историко-культурной экспертизе, утв. Постановлением Правительства от 15 июля 2009 г. № 569.
4. Правила выдачи, приостановления и прекращения действия разрешений (открытых листов) на проведение работ по выявлению и изучению объектов археологического наследия, утвержденные Постановлением Правительства Российской Федерации от 20.02.2014 № 127.
5. Положение о порядке проведения археологических полевых работ и составления научной отчетной документации, утвержденное постановлением Бюро Отделения историко-филологических наук Российской академии наук от 20.06.2018 № 32.
6. Приказ Министерства культуры Российской Федерации от 1 сентября 2015 г. N 2328 "Об утверждении перечня отдельных сведений об объектах археологического наследия, которые не подлежат опубликованию".
7. Закон Санкт-Петербурга от 12.7.2007 N 333-64 «Об охране объектов культурного наследия в Санкт-Петербурге».
8. Закон Санкт-Петербурга от 19 января 2009 г. №820-7 "О границах объединенных зон охраны объектов культурного наследия, расположенных на территории Санкт-Петербурга, режимах использования земель и требованиях к градостроительным регламентам в границах указанных зон".
9. СП 42.13330.2011 Градостроительство. Планировка и застройка городских и сельских поселений. Актуализированная редакция СНиП 2.07.01-89.
10. Положение о едином государственном реестре объектов культурного наследия (памятников истории и культуры) народов Российской Федерации, утвержденное приказом Министерства культуры Российской Федерации от 30.10.2011 № 954.
11. Балашов Е.А. Карельский перешеек - земля неизведанная. Юго-западный сектор, часть 3. Каннельярви - Куолемаярви (Победа - Пионерское). Карелия. 2009.
12. Герасимов Д.В. Динамика каменных индустрий мезолита – неолита Карельского перешейка. Автореферат на соискание ученой степени кандидата исторических наук. СПб. 2012.
13. Герасимов Д.В. «Мал золотник, да дорог!»: об опорных комплексах каменного века – эпохи раннего металла юго-восточной части региона Финского залива // Древние культуры Восточной Европы: эталонные памятники и опорные комплексы в контексте современных археологических исследований: Замятнинский сборник. Вып. 4. СПб., 2015.
14. Герасимов Д.В., Лисицын С.Н., Тимофеев В.И. Материалы к археологической карте Карельского перешейка. СПб., 2003.

15. Герасимов Д.В., Кулькова М.А. Опыт реконструкции взаимодействия человека и окружающей среды в каменном веке на материалах Северо-Западного Приладожья (по данным археологии, геохимии и палеогеографии) // Первобытная история и культура Европейского Севера. Проблемы изучения и научной реконструкции. Соловки, 2006. С. 321–336.
16. Герасимов Д.В., Субетто Д.А. История Ладожского озера в свете археологических данных // Известия Российского государственного педагогического университета им. Герцена. № 106. СПб., 2009. С. 37–49.
17. Герасимов Д. В., Крийска А., Лисицын С. Н. Освоение побережья Финского залива Балтийского моря в каменном веке // Материалы III Северного археологического конгресса. Екатеринбург; Ханты-Мансийск. 2010.
18. Герасимов Д.В., Крииска А., Лисицин С.Н. Памятники каменного века юго-восточного побережья Финского залива: хронология и геоморфология // КСИА. 2012. №227, С. 243-250.
19. Городилов А.Ю., Раззак М.А. Новые памятники эпохи бронзы в регионе Финского залива. Археологические исследования 2017-2019 гг. // Археологические вести №28. СПб, 2020. С. 233-248.
20. Кочкуркина С.И. Археологические памятники корелы. V–XV вв. Л., 1981.
21. Кочкуркина С.И. Древняя корела. Л., 1982.
22. Лапшин В.А. Археологическая карта Ленинградской области. Ч.2. Восточные и северные районы. Л., 1995.
23. Лисицын С.Н. Доисторические поселения на побережье Литоринового моря в восточной части Финского залива Балтийского моря // Первобытная и средневековая история и культура Европейского севера: проблемы изучения и научной реконструкции. Соловки, 2006. С. 112-121.
24. Сакса А.И. Карельская земля в XII–XIV вв. (по археологическим данным) // Автореферат на соискание ученой степени кандидата исторических наук. Л., 1984.
25. Сакса А.И. Карельский перешеек: формирование природного и историко-географического ландшафта // Археология, этнография и антропология Евразии: Научный журнал. N. 2 (26). 2006.
26. Сакса А.И. Древняя Карелия в конце I – начале II тыс. н.э. СПб. 2010.
27. Ailio J. Die geographische Entwicklung des Ladogasees in postglazialer Zeit // Bulletin de la Commission geologique de Finlande 45. Helsinki, 1915.
28. ISKOS 16. Karelian Isthmus. Stone Age Studies in 1998-2003. Helsinki, 2008.
29. Karjalan syntu. Juvaskyla, 2003.
30. Nordqvist K., Seitsinen O., Uino P. Appendix 1. Stone Age and Early Metal Period sites in the studied municipalities // ISKOS 16. Karelian Isthmus. Stone Age Studies in 1998-2003. P. 291-327.

31. Uino P. Ancient Karelia. Archaeological studies. Muinais-Karjala. Arkeologisia tutkimuksia // Suomen muinaismuistoyhdistyksen aikakauskirja 104. Helsinki, 1997. S. 426.

Сведения об обстоятельствах, повлиявших на процесс проведения и результаты экспертизы

Обстоятельства, повлиявшие на процесс проведения и результаты экспертизы, отсутствуют.

Сведения о проведенных исследованиях

В процессе государственной историко-культурной экспертизы:

- проведены полевые научно-исследовательские археологические работы (разведки);
- подготовлен отчет о проведении полевых научно-исследовательских археологических работ;
- выполнен анализ действующего законодательства в сфере охраны культурного наследия;
- выполнен анализ документов и материалов, полученных для проведения экспертизы по объекту с формулировкой выводов;
- оформлены результаты государственной историко-культурной экспертизы в виде Акта.

Факты и сведения, выявленные и установленные в результате проведенных исследований

Историко-культурное научное археологическое обследование (разведки) с целью проведения государственной историко-культурной экспертизы земельного участка на территории выполнения проектно-изыскательских работ по капитальному ремонту моста через протоку без названия на 0+784 км автодороги «Черничное - Пионерское» в Выборгском районе Ленинградской области проводилось в апреле 2021 г. сотрудниками археологической экспедиции Отдела охранной археологии ИИМК РАН под руководством д.и.н., директора ИИМК РАН Лапшина Владимира Анатольевича. Работы осуществлялись на основании Дополнительного соглашения № 44 от 26 января 2021 года к Договору №183/10/2018 от 18.10.2018 года, заключенного между ИИМК РАН и ООО «ЦИИВС» и разрешения (Открытого листа) № 0470-2020 от 20 мая 2020 г., выданного Лапшину В.А. на право проведения археологических полевых работ (археологических разведок) на территории

Бокситогорского, Всеволожского, Выборгского, Кингисеппского, Киришского, Лодейнопольского, Подпорожского, Сланцевского районов Ленинградской области. Срок действия Открытого листа – с 20 мая 2020 года по 12 мая 2021 года. Исследования проводились во исполнение требований Федерального закона № 73-ФЗ от 25 июня 2002 «Об объектах культурного наследия (памятниках истории и культуры) народов Российской Федерации».

Границы участка, подлежащего археологическому обследованию, предоставлены ООО «ЦИИВС». Объемы изыскательских работ определялись исходя из протяженности земельного участка на основании исходных материалов, представленных Заказчиком работ, с учетом существующих методических рекомендаций. При проведении исследований эксперт опирался на предоставленные ООО «ЦИИВС» документы, сведения и картографические материалы, а также открытые данные, предоставляемые федеральными и региональными органами власти: Публичная кадастровая карта (<http://pkk5.rosreestr.ru>). В документах, представленных Заказчиком для проведения экспертизы, несоответствий не выявлено.

До начала полевых археологических работ ИИМК РАН были выполнены историко-библиографические изыскания и анализ опубликованных данных по территории, расположенной вблизи земельного участка на предмет наличия объектов археологического наследия и археологической изученности территории. Результаты данных исследований представлены в полном научно-техническом отчете (Прил. 3).

Археологическое изучение территории Карельского перешейка начинается в 1870-е г. с деятельности Выборгского студенческого общества Хельсинского университета, организовавшего ряд экспедиций по сбору археологических и этнографических материалов в тогдашнюю Выборгскую губернию Великого княжества Финляндского. Начало исследований каменного века Карельского перешейка связано с именами крупнейших финских археологов конца XIX - первой половины XX века: А. Талльгрена, Т. Швиндта, С. Пялси, А. Европеуса, Ю. Айлио. Многие тонкие полевые наблюдения, сделанные этими исследователями, легли в основу используемой в настоящее время типологии и периодизации древностей каменного века.

Наиболее масштабные работы были проведены А. Европеусом и К. Сойккели в 1909–1910 гг. на памятнике Хайринмяки (Viipurin Hajrinmäki) при строительстве железной дороги. Всего было вскрыто более 8000 кв. м площади, получена коллекция из нескольких десятков тысяч находок (хранится в Национальном музее, Хельсинки, Финляндия). Эти материалы в числе прочих легли в основу разработанной А. Европеусом классификации неолитической керамики. Эта периодизация и по

настоящее время является основой для культурно-хронологической атрибуции материалов каменного века в том числе и далеко за пределами Карельского перешейка.

Ю. Айлио приобрел известность еще и своими исследованиями по изменению уровня воды в водоемах Карельского перешейка вследствие подъема земной коры и, в первую очередь, изучением Ладожской трансгрессии и связанных с ней береговых валов и террас. Проведенные им исследования остаются классическими в археологии каменного века и эпохи раннего металла, поскольку заложили основу метода датирования памятников по расположению их на различных по высотным отметкам геологически датированных террасах (Ailio 1915).

В начале 1920-х гг., А. Европеус раскопал в дер. Лапинлахти могильники эпохи Меровингов и викингов. В эти же годы железному веку Карелии посвятил специальное исследование С.А. Нордман. Исследования А. Европеуса и С.А. Нордмана нашли свое продолжение в трудах Э. Кивикоски.

После 1945 г. полевые исследования на Карельском перешейке возобновились только в 1960-е гг. Памятники каменного века на Карельском перешейке в 60-70-е гг. XX в. изучались Г.Ф. Коробковой, С.И. Руденко, Р.В. Козыревой, А.Н. Румянцевым, Н.Н. Гуриной, И.В. Верещагиной. Большое количество памятников выявлено благодаря деятельности краеведа В.М. Соколова. Значительная роль в изучении каменного века Карельского перешейка принадлежит В.И. Тимофееву.

Начались планомерные полевые работы на Карельском перешейке и в Северо-Западном Приладожье в таких ключевых пунктах для изучения средневековья, как крепость Корела и Тиверский городок на Вуоксе, Паасонвуори и других городищах северо-западного побережья Ладожского озера. Раскопки проводились ленинградскими и петрозаводскими учеными под руководством А.Н. Кирпичникова и С.И. Кочкуркиной.

Результаты археологических исследований средневековых древностей на Карельском перешейке и в Северо-Западном Приладожье собрала и обобщила в своей докторской диссертации «Археологические памятники корелы. V–XV вв.» С.И. Кочкуркина (1981; 1982). В 1984 г. А.И. Сакса защищена кандидатская диссертация «Карельская земля в XII–XIV вв. (по археологическим данным)» (Сакса 1984). Итоги научных исследований обобщены в работе П. Уйно «Ancient Karelia. Archaeological studies. Muinais-Karjala. Arkeologisia tutkimuksia» (Uino 1997), коллективной монографии Karjalan synty (2003) и книге А.И. Саксы «Древняя Карелия» (2010).

На рубеже XX и XXI вв. активизация археологических исследований на Карельском перешейке проявилась в серии международных комплексных проектов. Проведены раскопки нескольких поселений в разных микрорегионах с широким привлечением методов естественных наук. На многих памятниках выявлены

комплексы разных хронологических периодов, в том числе замкнутые комплексы на многослойных стратифицированных памятниках. Накоплены и систематизированы данные о ландшафтной приуроченности памятников различных типов, формах и размерах остатков предположительно жилых сооружений каменного века (работы Д.В. Герасимова, С.Н. Лисицына и др.). Совместным финляндско-российским исследованиям на Карельском перешейке в 1998-2003 гг. посвящен отдельный выпуск финского археологического издания ISKOS (Helsinki, 2008, №16). В частности, в ходе совместных российско-финских исследований было проведено обследование берегов оз. Пионерское. В 2000-х гг. в ходе научных и новостроечных работ проведены подробные археологические обследования и раскопки в течении рек Ермиловка и Гороховка, здесь выявлены десятки стоянок каменного века, они расположены на расстоянии 10-25 км от участка обследования.

Подавляющее количество известных памятников каменного века Карельского перешейка расположено в непосредственной близости от древних береговых линий.

Регион Финского залива в целом освободился ото льда в промежутке 10 800–10 300 С14 л. н. Котловина Балтийского моря в то время была занята подпруженным ледником Балтийским ледниковым озером. Прорыв вод Балтийского ледникового озера у г. Биллинген в Центральной Швеции около 9600 лет до н.э. привёл к его спуску до уровня мирового океана. После этого наступила кратковременная стадия солоноводного Иольдиевого моря. Продолжающееся неравномерное изостатическое поднятие региона привело около 9000 до н. э. к отделению акватории Прибалтики от океана порогом стока в центральной Швеции и началу стадии Анцилового озера. Повышение порога стока обусловило подъем уровня воды, известный как анциловая трансгрессия.

После 8200 до н. э. переполненный водоем Анцилового озера находит сток через образовавшиеся Датские проливы. В промежутке 7200–6800 лет до н.э. уровни Балтики и мирового океана выровнялись, новая солоноводная стадия Балтики – Литориновое море, на которую приходится новая трансгрессивная фаза – литориновая трансгрессия. В результате повышения уровня моря вблизи побережья образовалось мелководье с многочисленными островами и глубокими заливами.

Максимум трансгрессии Литоринового моря фиксируется в промежутке от 5500 до 4800 лет до н.э., после чего уровень моря постепенно понижался. Подпор стока Хейнийокского пролива вызвал повышение уровня воды во всей системе, включая Ладожское озеро. Изостатическое поднятие вызвало перекоп ванн крупнейших водоёмов региона. Максимум уровня воды на этапе Литоринового моря был в районе Санкт-Петербурга на 5–6 м выше современного, на Карельском перешейке в районе Зеленогорска на 10 м и в районе Выборга на 18–20 м. Выборгский залив был значительно шире и врезался вглубь Карельского перешейка.

Около 3700 лет до н.э. произошёл прорыв вод озера Сайма в Ладогу, образовалась р. Вуокса. Сайменский прорыв отчётливо зафиксирован в разрезах многих археологических памятников (Герасимов, Кулькова 2006; Герасимов, Субетто 2009; Герасимов 2015).

Повышение вследствие изостатического поднятия порога стока Хейнийокского пролива и существенное увеличение водосбора Ладоги после образования р. Вуоксы вызвали Ладожскую трансгрессию, в ходе которой оказались затоплены значительные территории в Южном Приладожье. Ладожская трансгрессия достигла своей кульминации около 1200 лет до н.э., после чего образовалась река Нева.

На протяжении всего голоцена в результате изостатического поднятия земной коры территория перешейка испытывала перекося с градиентом, растущим по направлению юго-восток - северо-запад. Участки поверхности, имевшие в определённый момент прошлого одинаковую высоту над уровнем моря, в настоящее время расположены на разных высотных отметках - более высоких в северо-западной части, и меньших в юго-восточной. Изостатическое поднятие стало причиной серьёзных перестроек гидрографической сети региона.

Каменный век (по Герасимов и др., 2010; 2012; Герасимов 2015).

Первые археологические свидетельства освоения человеком региона относятся к периоду раннего мезолита и связаны со временем распространения в регионе бореальных лесов, совпадающим с максимумом анциловой трансгрессии.

Вслед за распространением лесов на освободившиеся ото льда и воды территории, сюда с разных направлений продвигались коллективы, чья система жизнеобеспечения была основана на использовании ресурсов лесной экологической ниши. Эксплуатация лесной экологической ниши оставалась основой жизнеобеспечения этих коллективов как минимум до середины IX тыс. до н.э.

Региональное своеобразие каменных индустрий памятников региона Финского залива объясняется отсутствием местных источников кремня. Биполярная техника, фиксируется уже на самых ранних памятниках и очень быстро становится доминирующей, как оптимальная для получения заготовок из кварца. В меньшей степени для изготовления орудий использовались песчаник и сланец. Изделия из кремня редки в материалах всех периодов каменного века.

Присутствие в материалах одних и тех же памятников раннего мезолита импортного сырья из источников, удалённых на многие сотни километров; преобладание среди кремнёвых находок готовых изделий - прежде всего, черешковых наконечников, аналогичных представленным в материалах памятников других регионов, свидетельствует о наличии устойчивых связей с удалёнными территориями.

Определённые изменения в культуре населения региона происходят в регрессивную стадию Анцилового озера, в конце бореального - начале

атлантического периода. Ухудшение качества сырья, используемого для изготовления орудий, миниатюризация инвентаря и исчезновение морфологически выраженных форм орудий в материалах позднего мезолита региона Финского залива свидетельствуют о постепенной деградации в мезолите техники скалывания пластин. В связи с уменьшением поступления импортного кремня происходит сокращение процента изделий из кремня с 60-70% на памятниках раннего мезолита до менее чем 1% на памятниках позднего мезолита - раннего неолита.

В позднем мезолите, во время литориновой трансгрессии, складывается новая система жизнеобеспечения, основанная на комплексной эксплуатации лесных и морских ресурсов. Судя по данным палеозоологии, для региона Финского залива в конце мезолита - начале неолита все большее значение в системе жизнеобеспечения приобретает специализированная охота на нерпу. Именно в литориновое время регион Финского залива приобретает культурную специфику. Начинают формироваться локальные различия внутри региона, отчётливо проявившиеся позднее, с распространением традиции изготовления глиняной посуды.

Распространение традиции изготовления посуды из глины в регионе Финского залива происходит практически одновременно около 5000 лет до н.э. в виде двух керамических традиций, существенно отличающихся друг от друга и от традиций, представленных на сопредельных территориях по технологии изготовления, формам и орнаментации сосудов: керамики нарвского типа в западной части Ленинградской области и в Эстонии и керамики типа сперрингс в Южной Финляндии, на Карельском перешейке и в Приневье.

Смена традиции керамики сперрингс традицией гребенчато-ямочной керамики в этих регионах была резкой и четко соответствовала времени прорыва озера Сайма в южном направлении и образования реки Вуоксы. В западной части перешейка, связанной с акваторией Балтики – мезолитические комплексы перекрыты отложениями максимума Литориновой трансгрессии, тогда как комплексы с керамикой сперрингс приурочены к террасам Литоринового максимума (Герасимов, Субетто 2009). Керамика сперрингс найдена на поселении Черничное 1, Ермилово 9, Токарево 5, Глебычево 1.

Повсеместное распространение в конце V – начале IV тыс. до н.э. в регионе Финского залива типичной гребенчато-ямочной керамики или керамики стиля II, по А. Европеусу, маркирует начало среднего неолита. Керамика в целом однотипная по технологии изготовления, формам сосудов и орнаментации. Происходит увеличение количества изделий из импортных материалов; появление новых морфологически выраженных типов орудий. Всё это свидетельствует о социально-культурной интеграции населения региона в период развитого неолита. С распространением гребенчато-ямочной керамики связано и появление крупных долговременных поселений с большим количеством долговременных жилищ, мощным и насыщенным

археологическими находками культурным слоем. Анализ материалов из опорных комплексов свидетельствует о том, что существенные изменения происходят в каменной индустрии и в системе трансрегиональных обменных связей, фиксируемых по распространению изделий из импортных материалов: кремня из Прибалтики и верхневолжского региона, прибалтийский янтарь, качественный онежский сланец. После 3500 г. до н.э. здесь появляются комплексы с поздней гребенчато-ямочной керамикой. К периоду позднего неолита относится большинство известных в регионе обследования неолитических стоянок – Ермилово 1-7, Токарево 1-3, Глебычево 2.

В материалах комплексов позднего неолита кроме изменений в традиции орнаментации керамики появляются новые типы орудий из кремня и сланца, большое количество поделок из янтаря. Распространяются также новые типы керамики. Комплексы, относящиеся к периоду позднего неолита, в западной части перешейка связаны с береговыми линиями регрессивной фазы Литоринового моря (Гвардейское 1, Озерное 3, Ермилово 1).

Памятники эпохи бронзы и раннего железного века в рассматриваемом регионе практически не изучены. По северному берегу Выборгского залива проходит граница охватывавшей финское побережье области распространения западной (скандинавской) культуры бронзы, для которой была характерна керамика типа Киукайнен, бронзовые топоры, кинжалы, мечи, наконечники копий, фибулы, бритвы, пинцеты и другие вещи западных типов, а также каменные могильники типа Хииденкиуас (Сакса 2010: 40). К этому периоду относятся каменные курганы, раскопанные в 2017 гг. у д. Большой Бор (Городилов, Раззак 2020). Памятники раннего железного века на Карельском перешейке практически не изучены.

Средневековый период (по Кочкуркина 1981; 1982; Сакса 2006; 2010).

С XI века начинается новый этап в развитии Карельского перешейка – в его северо-восточной части формируется культура земледельческого населения Приладожской Карелии. Конец эпохи викингов в Приладожской Карелии знаменуется накоплением значительного количества серебра, аккумулярованного в монетных и вещевых кладах. Как явствует из распространения находок, население уже освоило к XII в. все те районы, где находятся более поздние достоверно карельские памятники. В XII–XIV вв. происходит расцвет древней Карелии. В этот период существовала самобытная и богатая средневековая карельская культура. Ее возникновение и время расцвета отразилось в материале карельских грунтовых могильников XII–XIV вв., в составе кладов и культурных слоях поселений.

В конце XI – первой половине или середине XII в. произошел переход от трупосожжения на древней дневной поверхности к грунтовым могилам. В конце XII и в XIII в. появляются новые грунтовые могильники эпохи крестовых походов. К этому же времени относятся соответствующие им поселения. На этих же территориях известны жертвенные камни с выемками и культовые места.

Национальный убор карельского женского костюма включал металлические принадлежности (булавки и головные украшения, шейные ленты и застёжки, скорлупообразные и подковообразные фибулы, пронизки и цепедержатели, цепочки, копоушки, ножи с бронзовыми рукоятями и ножны орнаментированные, различные подвески и привески) и напутственные вещи (серпы, косы, тяпки, удила, ножницы, иголки, пряслица). Для мужских погребений характерны кольцевидные фибулы, поясные наборы, оружие, топоры, ремесленные инструменты. Как в мужских, так и в женских погребениях встречаются шейные ленты, перстни, удила.

В эпоху крестовых походов Карелия оформляется как культурная область. Ядром этой древней Карелии – Карельской земли древнерусских летописей – были плодородные земли по нижнему течению р. Вуоксы на Карельском перешейке и Северо-Западное Приладожье. В некоторых районах развитие поселенческой структуры происходило на основе более древнего населения. В других местах постоянное население возникает или закрепляется только в эпоху крестовых походов. В центральных районах перешейка плотное заселение начинается ещё позднее и находит отражение уже в письменных источниках.

В эту эпоху сложились предпосылки для возникновения городов, как центров населенной округи, ремесла и торговли. С течением времени часть из них развилась в укрепленные или административные центры. Самое позднее в XIII в. карелами были построены крепость Кякисалми (до постройки новгородцами Корелы в 1310 г.), Тиверский городок и Выборг (до 1293 г.), важнейшими функциями которых, наряду с выше упомянутыми, были контроль за судоходством по Вуоксе и его обеспечение. Это видно по тому, что Выборг и Кякисалми были поставлены в конечных точках Вуоксинской водной системы у её выходов в Финский залив и Ладожское озеро, а Кякисалми и Тиверский городок ещё и на узловых, сложных с точки зрения судоходства местах порогов.

Археологический материал XIV в., как и переписные книги 1500 г. и XVI в. свидетельствуют, что на Карельском перешейке и в Приладожской Карелии возникало много новых деревень. Судьба местного населения зависела от двух борющихся между собой средневековых государств – Швеции и России. Пограничные земли переходили то Швеции, то России на протяжении трех веков. Перелом в очередной войне со Швецией наступил после 1580 г., после которого шведские войска под предводительством Понтуса де ла Гарди заняли Корелу а затем и все ижорские земли. В 1617 г. Россия заключила Столбовский договор со Швецией, по которому Россия теряла весь Карельский перешеек, а также юго-западные земли.

В начале XVIII в. началась Северная война, в ходе которой русские войска совершали походы на Выборг, который был взят в 1710 г. После Северной войны Карельский перешеек стал Выборгской провинцией Санкт-Петербургской губернии, а затем и Выборгской губернией. После очередной войны со Швецией Финляндия в

1809 г. была присоединена к России, получив особый правовой статус, в 1811 г. Выборгская губерния была возвращена в состав Финляндии.

Археологические памятники позднего средневековья – Нового времени мало изучены. К ним, в частности относятся такие памятники, связанные с углежогным промыслом, как углежогные кучи, каменные кучи и сложения. Исследование этих памятников осложнено тем, что они практически не содержат артефактов, что затрудняет их датировку и атрибуцию. Ближайшим раскопанным памятником Нового времени является каменная кладка Руонаниemi и место крушения корабля 19 в.

По картографическим материалам можно проследить, что название Kalemoervi появляется на карте Санкт-Петербургской губернии Якоба Шмидта 1770 г. На Лоции Финского залива Балтийского моря в районе Выборгского залива из атласа: "Морские частные карты Карельских и Финских берегов от Санкт-Петербурга до Стокгольма" 1789 г. обозначена д. Кирьила и оз. Куломо. На этих картах озера Правдинское и Александровское показаны как единое озеро. Карта Выборгской губернии 1805 г. подробно изображает изучаемый участок. Озера на ней разделены на оз. Куолемайрви (Пионерское) и Хатъялахенярви (Александровское). На месте совр. пос. Пионерское обозначено Куолемайрви, показана дорога, пересекающая перемычку между озерами, идущая в створе современной дороги. На более поздних картах, если они достаточно подробны, на месте участка обследования также обозначена дорога.

Объекты археологического наследия, наиболее близко расположенные к участкам производства работ:

Рябово (Kuolemajärvi 6 Harkkosienkangas). Местонахождение расположено в 1,5 км к северо-западу от ж.д. станции Куолемайрви, на западном берегу оз. Пионерское, рядом с его южным концом, в 0,65 км к северу от железной дороги и моста через р. Величку. Найдены отщепы кварца (Герасимов и др. 2003: №95). С.Н. Лисицын датирует местонахождение мезолитом/ранним неолитом по его топографическому расположению (Лисицын 2006: 117). Местонахождение удалено на 2,8 км на юг от трассы обследования.

Kuolemajärvi 5 Tukikohta. Местонахождение расположено в 4,8 км к северу от ж.д. станции Куолемайрви, на западном берегу протоки, соединяющей оз. Пионерское и Александровское. Найдены отщепы кварца (Nordqvist at all 2008). Местонахождение удалено на 0,2 км на юго-запад от трассы обследования.

Малышево (Kuolemajärvi 4 Kolkkala Notko-ojan suu). Местонахождение расположено на берегу оз. Пионерское в черте д. Малышево в 20 м к западу от устья р. Малышев. Найдены кварцевые отщепы (Герасимов и др. 2003: №60). С.Н. Лисицын датирует местонахождение средним/поздним неолитом по его топографическому

расположению (Лисицын 2006: 117). Местонахождение удалено на 4,2 км на северо-запад от трассы обследования.

Вблизи деревни Малышево, на западном берегу оз. Пионерское в 1932 г. найдены овальное каменное и железное кресала, датированные 200-700 гг. н. э. (Uino 1997: 242). Также в пределах д. Малышево зафиксирован культовый камень (Uino 1997: 93, map).

Мамонтовка (Kuolemajärvi 7 Työppölä Kuorrajärvi). Местонахождение расположено на северо-западном берегу оз. Александровское в 150 м от воды, в 2,7 км к северу от д. Мамонтовка и в 1,55 км к югу от истока р. Александровки. Собраны отщепы кварца (Герасимов и др. 2003: №96). Местонахождение удалено на 4,4 км на север-северо-восток от трассы обследования.

Единичные находки к северу от оз. Пионерское и Александровское нанесены по информации о единичных находках, собранных на этих территориях до второй мировой войны (по Carpelan et al 2008: fig. 9.9). Местонахождения удалены на 5 и более км на север и северо-запад от трассы обследования.

Высокинское (Muurila). Стоянка расположена на нескольких террасах (13-18) на южном берегу оз. Высокинское. Поздний неолит. Обнаружена и исследовалась раскопками С. Пяльси и Т. Вийонмаа (Нац. музей Финляндии, колл. 10444). Финские исследователи выделяют 3 стоянки неолита-раннего металла: 1) Kuolemajärvi 1 Muurila Pmatorjuntaleiri 1 – стоянка на территории учебной авиабазы ВВС Финляндии, стоянка расположена на юго-восточном берегу оз. Высокинское, в 7,5 км к юго-западу от ж.д. станции Куолемайярви (Национальная служба древностей Финляндии, 26347), 2) Kuolemajärvi 2 Muurila Pmatorjuntaleiri 2 стоянка расположена на юго-восточном берегу оз. Высокинское, в 7,5 км к юго-западу от ж.д. станции Куолемайярви, в 150 м к югу от стоянки Kuolemajärvi 1; найдена типичная гребенчатая керамика неолита, 3) Kuolemajärvi 3 Muurila Lautametsänniemi, стоянка расположена на западном берегу озера, в 7,2 км к юго-западу от ж.д. станции Куолемайярви (Герасимов и др. 2003: №61; Nordqvist, Seitsoinen 2008). Местонахождения удалены на 10-11 км на юго-запад от трассы обследования.

Камышевка. Стоянка. Расположена на правом берегу р. Камышевка, примерно в 0,8 км от ее истока из оз. Красавица, в 1,2 км к северо-западу от пос. Каменка, в 30 м к востоку от моста. Стоянка открыта В.И. Тимофеевым в 1984 г. Она расположена на речной террасе, высотой 1,5-2 м над урезом воды. Размеры стоянки 40-50 x 15-20 м. Культурный слой – коричневатый песок на глубине 0,1-0,25 м. Культурный слой, вероятно, разрушен склоновыми процессами. В 1984 г. был заложен шурф, отмечены следы двух западин или ям. В заполнении одной из ям найден фрагмент янтарной подвески. Собраны кварцевые изделия, отщепы кремня, сланца, гребенчато-ямочная керамика. Культура ямочно-гребенчатой керамики развитого неолита (Лапшин 1995:

№ 1560; Герасимов и др. 2003: №46). Местонахождение удалено на 9 км на северо-восток от трассы обследования.

Каменка 1 (Kaukjarvi Kelonen). Стоянка, расположена в 2 км к югу от пос. Каменка, на территории военной части, на восточном берегу оз. Красавица, на пляже. Стоянку исследовали финские археологи А. Эйряпя (Европеус) в 1926 г. и С. Пяльси в 1933 г. В 1984 г. стоянка обследована В.И. Тимофеевым. Она расположена на террасе высотой 1,5-2 м над берегом озера. Размеры – 70-80×8-10 м. Культурный слой – темно-серый гумусированный песок с включением углистых частиц, мощностью до 20 см. Найдены материалы раннего неолита (культура сперрингс), развитого неолита (культура гребенчато-ямочной керамики), эпохи раннего металла. Собраны изделия из кварца и сланца, ямочно-гребенчатая, гладкостенная керамика (Лапшин 1995: № 1561; Герасимов и др. 2003: №47). Местонахождение удалено на 8,7 км на северо-восток от трассы обследования.

Каменка 2. Местонахождение в 3 км к югу от пос. Каменка, в 1,5 км к западу от пос. Владимировка, на восточном берегу оз. Красавица. Обнаружено в 1983 г., обследовано в 1984 г. В.И. Тимофеевым. На склоне 2-метровой террасы собраны находки кварца, отщепы сланца, фрагмент наконечника из кремнистой породы, мелкие фрагменты керамики. Датировка предположительно эпохой раннего металла (Лапшин 1995: № 1562; Герасимов и др. 2003: №48). Местонахождение удалено на 8,6 км на северо-восток от трассы обследования.

Трасса обследования расположена в Выборгском районе Ленинградской области. Исторически Выборгскому району предшествовала Выборгская губерния, созданная в 1744 году по итогам Русско-шведской войны (1741-1743). До этого (1719-1744) существовала Выборгская провинция Санкт-Петербургской губернии. В 1802 году Выборгская губерния была переименована в Финляндскую, а в 1811 году передана в состав Великого княжества Финляндского, где вновь стала Выборгской губернией. Часть независимой Финляндии с 1917 по 1940 год. По Московскому мирному договору (1940) эта территория отошла к СССР. Была оккупирована финскими войсками в ходе Советско-финской войны (1941-1944).

Трасса обследования проходит по исторической дороге между озером Пионерское и Александровское, вдоль трассы обследования в XVI-XX вв. располагались финские поселения. На юго-западе от трассы обследования на выдающемся мысу южного берега озера Пионерское (до 1948 Кюолемайярви, фин. Kuolemajärvi - озеро смерти) существовало поселение Kuolemajärvi, на западном мысу озера располагалось селение Pappila и чуть севернее деревня Pinnoniemi.

Пионерское (Куолемайярви, Kuolemajärvi)

Предполагаемое место смерти Микаэля Агриколы. Микаэль Агрикола умер на берегу озера Куолемайярви (совр. Пионерское) 9 апреля 1557 при возвращении из

Москвы после мирных переговоров с царём Иваном IV Грозным. Однако название (Kuolemajärvi — озеро смерти) восходит к более раннему времени. В это время в деревне было 6 крестьянских хозяйств. В начале XVII в. в Куолемаярви возник капельный приход.

В 1903 году была построена новая каменная лютеранская церковь (архитектор Йозеф Стенбек). В 1907 году в ней был установлен 19-регистровый орган. В 1935 году было основано физкультурно-спортивное общество «Кири». До 1939 году Куолемаярви входило в состав одноимённой волости Выборгской губернии Финляндии. В ходе боевых действий 1939-1940 годов практически все деревянные постройки в Куолемаярви были уничтожены. После войны финские жители были переселены в Турку, Аскайнен, Наантали, Райсио и др. Переименовано в 1948 году. Железнодорожная станция сохранила прежнее название. После Великой Отечественной войны на территории церкви и кладбища был организован пионерский лагерь завода № 209 (Электромеханический завод им. А. А. Кулакова). В 1975 г. церковь была взорвана. В начале 1990-х годов на её месте был установлен памятный знак. По данным 1990 года посёлок Пионерское входил в состав Краснодолинского сельсовета. В 1997 году в посёлке проживали 6 человек, в 2007 году – 4.

Мысовое (Пиннониemi Pinnoieni)

До 1939 г. деревня Pinnoieni входила в состав волости Куолемаярви Выборгской губернии (Финляндия). В переводе с финского топоним Pinnoieni означает «мыс Пинно». Название деревни восходит своими корнями к личному имени первооснователя селения. В середине XVI века его потомки Ману, Пекка и Матти Пинно исправно платили налоги в шведскую казну. Позднее их фамилия удлинилась до Пиннойнен, но род исчез бесследно во времена Северной войны. Наряду с Пинно в деревне в 1559 г. проживал четвертый землевладелец - Пекка Хомманен, а с 1570 там появляются Хейкки Монтонен и Ниило Пихканен. Кроме них в Пиннониemi в это время имеется 8 неплатежеспособных хозяйств. В 1600 году на 4 платежеспособных хозяйства приходится 6 неплатежеспособных, одно пустующее и одно уездное хозяйство.

Великое лихолетье Северной войны уничтожило всю деревню Пиннониemi до основания, жители ее бежали или были угнаны в плен. Только с 1728 года в ней вновь появляется малочисленное население. К 1810 году в деревне проживает уже 98 человек. С середины XIX века, хотя возможно и ранее, в Пиннониemi приходят и русские жители. Так, там появляется усадьба Эгесси, которую в 1891 г. покупает российский подданный уроженец Германии Отто Шредер. Несколько позднее на своей даче в Пиннониemi поселяется коллежский ассессор Николай Филипов. В середине прошлого века некая Акулина Короткова содержит в деревне винный магазин. Позднее торговое дело в Пиннониemi продолжают финские купцы. В двух

километрах к северу от центра деревни в озеро Хатъялахденъярви вдается большой мыс Хиетаниеми ("Песчаный мыс"). Существует предположение, что в средние века на этом мысу находилась, вероятно, первая католическая церковь и старинное кладбище. В 1909 г. русский инженер Н.П. Любивцев основал на мысу Хиетаниеми лесопилку, которая в 1921 г. преобразовалась в акционерное общество "Лесопилка Куолемайрви". В 1935 г. русского хозяина сменил финский коммерсант Тату Мууринен. Объемы переработки древесины, достигнув к тому времени максимальных значений, стали сокращаться в связи с наступившим экономическим кризисом. В 1937 г. внезапный пожар уничтожил почти все цеха.

Жители покидают деревню Пиннониеме в начале декабря 1939 г., когда на юго-восточных рубежах Финляндии уже бушует война. Поскольку деревня вскоре оказывается непосредственно на линии фронта, то ожесточенный артобстрел стирает ее с лица земли практически полностью. К восстановлению разрушенного хозяйства возвратившиеся назад жители Пиннониеме приступают уже в 1941 году. Все, что они успели отстроить до лета 1944, года попадает затем в руки советских переселенцев, прибывших в деревню в 1945 году.

Зимой 1948 г. деревне присваивается наименование «Мысовая» с обоснованием – «по географическому признаку». Переименование закрепили Указом Президиума ВС РСФСР от 13 января 1949 г. Как населенный пункт Мысовое существует и по сей день, с каждым годом все больше обрастая дачной застройкой.

Таким образом, на основании анализа картографического материала, архивных и литературных источников, были сделаны следующие выводы:

- первые археологические свидетельства освоения человеком региона обследования относятся к периоду раннего мезолита;
- трасса обследования проходит по исторической дороге между озером Пионерское и Александровское, вдоль трассы обследования в XVI-XX вв. располагались финские поселения;
- известные памятники археологии находятся на удалении от участка обследования (не менее 0,2 км) и не попадают в зону проектируемого объекта;
- согласно историческим картам, современное расположение дороги, проходящей через пролив между озерами Пионерское и Александровское, фиксируется начиная с карты Выборгской губернии 1805 г;
- непосредственно на территории исследуемого участка объекты археологического наследия ранее не фиксировались.

Полевые археологические работы на участке обследования проводились в соответствии с методическими указаниями и требованиями «Положения о порядке проведения археологических полевых работ и составления научной отчетной

документации», утвержденного постановлением Бюро Отделения историко-филологических наук Российской академии наук от 20 июня 2018 № 32.

Было проведено натурное обследование территории земельного участка на территории выполнения проектно-изыскательских работ по капитальному ремонту моста через протоку без названия на 0+784 км автодороги «Черничное - Пионерское» в Выборгском районе Ленинградской области с визуальным осмотром местности с целью поиска памятников археологии, выраженных в рельефе местности.

Натурные полевые исследования проводились в виде осуществления пеших маршрутов на территории земельного участка. Вся исследуемая площадь была разбита на неравные квадраты со сторонами не более 20 метров и пройдена пешими маршрутами по линии сетки квадратов. Все участки детально фиксировались (фото, описание, привязка к карте). При прохождении маршрутов с целью обнаружения выходов культурного слоя и артефактов осматривались встречающиеся обнажения грунта естественного и антропогенного происхождения. На перспективных для обнаружения памятников археологии участках производилась закладка шурфов, ориентированных по сторонам света, направленных на поиск культурного слоя и древних артефактов. Количество и места расположения шурфов были обусловлены геоморфологическим состоянием местности и степенью освоенности обследуемой территории, и определялось с таким расчетом, чтобы обеспечить полное выявление и определение границ всех объектов археологического наследия, попадающих в пределы обследуемых земельных участков, с учетом существующих методических рекомендаций 1 шурф на 1 км при линейных обследованиях. Размеры шурфов – 2x2 м и 1x1 м. Разборка грунта в процессе шурфовки производилась вручную по стратиграфическим слоям с разнородными культурными прослойками и соответствующим им общим планиграфическим горизонтам фиксации. Для выявления структуры плотных поверхностей и удаления грунта в стесненных условиях при расчистке использовались щетки, кисти и совки. Глубина шурфов включала всю толщу напластований до материка. Все археологические работы проводились при температуре выше 0 градусов С (согласно ст. 3.23 «Положения о порядке проведения археологических полевых работ и составления научной отчетной документации», утвержденного постановлением Бюро Отделения историко-филологических наук Российской академии наук от 20 июня 2018 № 32). Все разведочные шурфы, документировались, в том числе фотографически, и фиксировались дневниковыми записями. Для картирования рекогносцировочных шурфов, выявленных объектов и общевидовых фотографий ландшафтной ситуации использованы имеющиеся в распоряжении экспедиции растровые карты масштаба 1:50000 и 1:100000 в формате JPG, а также топографический план масштаба 1:500 в формате DWG, предоставленный заказчиком. Привязка шурфов и зачисток на участках землеотводов к системе мировых координат произведена с помощью

портативных приборов глобального позиционирования Garmin GPSMAP CSx 60, а также полевой ГИС на основе iPhone 11 128Gb 3G и GIS PRO. Географические координаты (широта, долгота), определенные в зависимости от внешних условий приема с точностью 5-20 м с помощью встроенных в геоинформационную систему QGIS программных алгоритмов переведены в местную систему координат МСК-47 зона 1. Основные этапы работ фиксировались с помощью цифровой фотокамеры с разрешением не менее 12 Мрх. Для указания масштаба и ориентации по сторонам света при фотографировании использовался набор телескопических реек длиной 4 м с сантиметровыми делениями, двухцветная стрелка «север». Все высотные отметки на планах и разрезах представлены в Балтийской системе высот (далее БС). После окончания разведочных работ все шурфы рекультивировались, что подтверждается фотографически.

Шурф 1

Шурф 1 расположен на южном берегу озера Александровское у моста через протоку без названия на 0+784 км автодороги «Черничное – Пионерское» на выдающемся мысу. Глубина шурфа – до 0,3 м.

Размер шурфа – 1х1 м. Шурф ориентирован по сторонам света.

В стратиграфии шурфа прослежены следующие слои:

1. Темно-коричневый крупнозернистый слабогумусированный песок – мощностью до 0,19 м.
2. Светло-коричневый ожелезненный песок (материк) - видимая мощность до 0,10 м.

В ходе работ археологические находки в шурфе не зафиксированы, культурный слой не выявлен.

Шурф 2

Шурф 2 расположен на восточном берегу озера Пионерское у моста через протоку без названия на 0+784 км автодороги «Черничное – Пионерское». Глубина шурфа – до 0,5 м.

Размер шурфа – 2х2 м. Шурф ориентирован по сторонам света.

В стратиграфии шурфа прослежены следующие слои:

1. Дёрн – мощностью до 0,04 м.
2. Серо-коричневая гумусированная супесь – мощностью до 0,10 м.
3. Светло-желтая ожелезненная супесь с валунами разного размера (материк) - видимая мощность до 0,30 м.

В ходе работ археологические находки в шурфе не зафиксированы, культурный слой не выявлен.

Шурф 3

Шурф 3 расположен на юго-восточном берегу озера Александровское у моста через протоку без названия на 0+784 км автодороги «Черничное – Пионерское». Глубина шурфа – до 0,55 м.

Размер шурфа – 1х1 м. Шурф ориентирован по сторонам света.

В стратиграфии шурфа прослежены следующие слои:

1. Дерн – мощностью до 0,05 м.
2. Темно-коричневая гумусированная супесь с прослойками подзола– мощностью до 0,30 м.
3. Светло-желтая супесь (материк) - видимая мощность до 0,20 м.

В ходе работ археологические находки в шурфе не зафиксированы, культурный слой не выявлен.

Шурф 4

Шурф 4 расположен восточном берегу озера Пионерское на выдающемся мысу. Глубина шурфа – до 0,43 м.

Размер шурфа – 1х1 м. Шурф ориентирован по сторонам света.

В стратиграфии шурфа прослежены следующие слои:

1. Темно-коричневый гумусированный песок – мощностью до 0,15 м.
2. Мешаный коричневый ожелезненный песок–мощность до 0,14 м.
3. Светло-коричневый ожелезненный песок (материк) - видимая мощность до 0,20 м.

В ходе работ археологические находки в шурфе не зафиксированы, культурный слой не выявлен.

Шурф 5

Шурф 5 расположен у развилки обследуемой дороги с запада трассы обследования у кромки леса. Глубина шурфа – до 0,50 м.

Размер шурфа – 2х2 м. Шурф ориентирован по сторонам света.

В стратиграфии шурфа прослежены следующие слои:

1. Дерн – мощностью до 0,06 м.
2. Подзол- мощность до 0,30 м.
3. Светло-желтая супесь (материк) – видимая мощность до 0,30 м.

В ходе работ археологические находки в шурфе не зафиксированы, культурный слой не выявлен.

Шурф 6

Шурф 6 расположен у развилки обследуемой дороги с востока трассы обследования у кромки леса. Глубина шурфа – до 0,6 м.

Размер шурфа – 2х2 м. Шурф ориентирован по сторонам света.

В стратиграфии шурфа прослежены следующие слои:

1. Дерн – мощностью до 0,06 м.
2. Подзол- мощность до 0,10 м.
3. Светло-желтая супесь (материк) - видимая мощность до 0,40 м.

В ходе работ археологические находки в шурфе не зафиксированы, культурный слой не выявлен.

Шурф 7

Шурф 7 расположен на восточном берегу озера Александровское у моста через протоку без названия на 0+784 км автодороги «Черничное – Пионерское». Глубина шурфа – до 0,44 м.

Размер шурфа – 1х1 м. Шурф ориентирован по сторонам света.

В стратиграфии шурфа прослежены следующие слои:

1. Дерн – мощностью до 0,10 м.
2. Мешаная слабогумусированная супесь с прослойками подзола-мощность до 0,20 м.
3. Светло-желтая супесь с крупными валунами (материк) - видимая мощность до 0,20 м.

В ходе работ археологические находки в шурфе не зафиксированы, культурный слой не выявлен.

Шурф 8

Шурф 8 расположен у развилки обследуемой дороги с запада трассы обследования у кромки леса. Глубина шурфа – до 0,50 м.

Размер шурфа – 1х1 м. Шурф ориентирован по сторонам света.

В стратиграфии шурфа прослежены следующие слои:

1. Дерн – мощностью до 0,10 м.
2. Подзол- мощность до 0,30 м.
3. Светло-желтая ожелезненная супесь (материк) - видимая мощность до 0,20 м.

В ходе работ археологические находки в шурфе не зафиксированы, культурный слой не выявлен

Шурф 9

Шурф 9 расположен у развилки обследуемой дороги с запада трассы обследования у кромки леса. Глубина шурфа – до 0,45 м.

Размер шурфа – 1х1 м. Шурф ориентирован по сторонам света.

В стратиграфии шурфа прослежены следующие слои:

1. Дерн – мощностью до 0,06 м.
2. Подзол – мощность до 0,20 м.
3. Светло-желтая ожелезненная супесь (материк) - видимая мощность до 0,20 м.

В ходе работ археологические находки в шурфе не зафиксированы, культурный слой не выявлен.

Шурф 10

Шурф 10 расположен у развилки обследуемой дороги с запада трассы обследования у кромки леса. Глубина шурфа – до 0,75 м.

Размер шурфа – 2х2 м. Шурф ориентирован по сторонам света.

В стратиграфии шурфа прослежены следующие слои:

1. Дерн – мощностью до 0,10 м.
2. Серая мешаная супесь- мощность до 0,30 м.
3. Коричневая гумусированная супесь – мощность до 0, 20 м.

В слое был найден фрагмент венчика красноглиняного поливного сосуда.

В шурфе был зафиксирован слой финской усадьбы XVIII-XIX вв., полностью разрушенный пахотой и не имеющий историко-культурной ценности.

4. Светло-желтая супесь (материк) - видимая мощность до 0,20 м.

Наличие слоя, представляющего историко-культурную ценность и артефактов, исторических поселений, могильников или иных памятников археологии (объектов археологического наследия) в заложенных шурфах не установлено.

После окончания полевых работ все шурфы были рекультивированы, что подтверждается фотографически.

В результате проведенного археологического обследования земельного участка на территории выполнения проектно-изыскательских работ по капитальному ремонту моста через протоку без названия на 0+784 км автодороги «Черничное - Пионерское» в Выборгском районе Ленинградской области зафиксировано отсутствие остатков наземных древних сооружений, артефактов, имеющих историко-культурную ценность, культурного слоя или иных следов пребывания здесь человека в древности, которые можно было бы отнести к объектам археологического наследия. Результаты проведенных в рамках государственной историко-культурной экспертизы археологических полевых работ отражены в полном научно-техническом отчете (Прил. 3).

Обоснования вывода экспертизы

1. В соответствии с заключением уполномоченного органа охраны объектов культурного наследия (письмо Комитета по культуре Ленинградской области № 01-10-10773/2020-0-1 от 23.12.2020 г.) в границах указанной территории **отсутствуют** объекты культурного наследия, включенные в Реестр, выявленные объекты культурного наследия, включенные в Перечень выявленных объектов культурного наследия, расположенных на территории Ленинградской области.

2. Согласно проведенным историко-архивным исследованиям на территории земельного участка на территории выполнения проектно-изыскательских работ по капитальному ремонту моста через протоку без названия на 0+784 км автодороги «Черничное - Пионерское» в Выборгском районе Ленинградской области, объекты, которые можно было бы отнести к объектам археологического наследия, **отсутствуют**.

3. В соответствии со статьей 45-1 Федерального закона от 25.06.2002 №73-ФЗ «Об объектах культурного наследия (памятниках истории и культуры) народов Российской Федерации» на территории земельного участка на территории выполнения проектно-изыскательских работ по капитальному ремонту моста через протоку без названия на 0+784 км автодороги «Черничное - Пионерское» в Выборгском районе Ленинградской области проведены археологические полевые работы в форме археологической разведки. Работы выполнены в соответствии с методическими указаниями и требованиями «Положения о порядке проведения археологических полевых работ и составления научной отчетной документации», утвержденного постановлением Бюро Отделения историко-филологических наук Российской академии наук от 20 июня 2018 № 32 и иных нормативно-правовых актов в сфере охраны объектов культурного наследия и хорошо документированы. Результаты обследования отражены в полном научно-техническом отчете. В ходе проведенных в рамках государственной историко-культурной экспертизы археологических полевых работ объектов археологического наследия **не обнаружено**.

4. Представленные материалы исчерпывающие и доказывают археологическую изученность земельного участка на территории выполнения проектно-изыскательских работ по капитальному ремонту моста через протоку без названия на 0+784 км автодороги «Черничное - Пионерское» в Выборгском районе Ленинградской области.

Вывод экспертизы

Экспертом сделан вывод о возможности (положительное заключение) проведения земляных, строительных, мелиоративных и (или) хозяйственных работ, предусмотренных статьей 25 Лесного кодекса Российской Федерации работ по использованию лесов и иных работ на земельном участке на территории выполнения проектно-изыскательских работ по капитальному ремонту моста через протоку без названия на 0+784 км автодороги «Черничное - Пионерское» в Выборгском районе Ленинградской области в связи с отсутствием выявленных объектов археологического наследия на указанном земельном участке, подлежащем воздействию земляных, строительных, мелиоративных и (или) хозяйственных работ, предусмотренных статьей 25 Лесного кодекса Российской Федерации работ по использованию лесов и иных работ.

Перечень приложений к экспертизе:

- Приложение 1* Копия Технического задания к Дополнительному соглашению № 44 от 26 января 2021 года к Договору № 183/10/2018 от 18 октября 2018 года.
- Приложение 2* Копия письма Комитета по культуре Ленинградской области № 01-10-10773/2020-0-1 от 23.12.2020 г.
- Приложение 3* Копия Полного научно-технического отчета о выполнении научно-исследовательских археологических работ в виде историко-культурного научного археологического обследования (разведки) с целью проведения государственной историко-культурной экспертизы земельного участка на территории выполнения проектно-изыскательских работ по капитальному ремонту моста через протоку без названия на 0+784 км автодороги «Черничное - Пионерское» в Выборгском районе Ленинградской области, выполненного Отделом охранной археологии ИИМК РАН.
- Приложение 4* Схема расположения земельного участка на кадастровой карте территории.
- Приложение 5* Копия письма ООО «ЦИИВС» № 78-10-1617 от 18.05.2021 г. с обоснованием отсутствия градостроительного плана земельного участка.
- Приложение 6* Копия Выписки из Единого государственного реестра недвижимости об объекте недвижимости № 99/2020/366949745 от 18.12.2020.
- Приложение 7* Копия справки № 14102/33 – 125.5-21 от 21.05.2021 г.
- Приложение 8* Копия доверенности № 14102/33-161.5-2 от 09 января 2020 г.

Приложение 9 Сведения об экспертах.

Приложение 10 Выдержки из приказа № 961 от 20.06.2018 г. «Об утверждении статуса аттестованного эксперта по проведению государственной историко-культурной экспертизы».

Приложение 11 Выдержки из приказа № 1627 от 17.09.2018 г. «Об утверждении статуса аттестованного эксперта по проведению государственной историко-культурной экспертизы».

Приложение 12 Выдержки из приказа № 1998 от 19.11.2018 г. «Об утверждении статуса аттестованного эксперта по проведению государственной историко-культурной экспертизы».

Приложение 13 Выдержки из приказа № 2211 от 13.12.2018 г. «Об утверждении статуса аттестованного эксперта по проведению государственной историко-культурной экспертизы».

Приложение 14 Выдержки из приказа № 2330 от 25.12.2018 г. «Об утверждении статуса аттестованного эксперта по проведению государственной историко-культурной экспертизы».

Приложение 15 Выдержки из приказа № 219 от 27.02.2019 г. «Об утверждении статуса аттестованного эксперта по проведению государственной историко-культурной экспертизы».

Эксперт Субботин А.В.

Руководитель археологических исследований Лапшин В.А.

«21» мая 2021 г.

Документ подписан усиленными квалифицированными электронными подписями в соответствии с п. 22 Положения о Государственной историко-культурной экспертизе, утвержденного постановлением Правительства от 15 июля 2009 г. № 569

Приложение 1

**Копия Технического задания к Дополнительному соглашению
№ 44 от 26 января 2021 года к Договору № 183/10/2018
от 18 октября 2018 года**

Приложение №1
К Дополнительному соглашению №44
от 26 января 2021
к Договору № 183/10/2018
от 18.10.2018

ТЕХНИЧЕСКОЕ ЗАДАНИЕ

на проведение научно-исследовательских археологических работ в виде историко-культурного научного археологического обследования (разведки) и подготовку акта государственной историко-культурной экспертизы земельного участка на территории выполнения проектно-изыскательских работ по капитальному ремонту моста через протоку без названия на 0+784 км автодороги "Черничное - Пионерское" в Выборгском районе Ленинградской области.

1.1. Наименование работ: «Проведение научно-исследовательских археологических работ в виде историко-культурного научного археологического обследования (разведки) и подготовку акта государственной историко-культурной экспертизы земельного участка на территории выполнения проектно-изыскательских работ по капитальному ремонту моста через протоку без названия на 0+784 км автодороги "Черничное - Пионерское" в Выборгском районе Ленинградской области.

1.2. Заказчик: ООО «ЦИИВС»

1.3. Исполнитель: ИИМК РАН

1.4. Стадия работ: Рабочий проект

1.5. Район исследования – ЛО, Выборгский район.

1.6. Протяженность объекта: 1,7 км.

1.7. Основание: письмо Комитета по культуре Ленинградской области №01-10-10773/2020-0-1 от 23.12.2020.

2. Объект экспертизы: земельный участок на территории выполнения проектно-изыскательских работ по капитальному ремонту моста через протоку без названия на 0+784 км автодороги "Черничное - Пионерское" в Выборгском районе Ленинградской области.

3. Основная нормативно-техническая документация

3.1. Основы законодательства Российской Федерации о культуре, утв. Верховным Советом РФ 9 октября 1992 г. N 3612-1;

3.2. Гражданский Кодекс РФ;

3.3. Федеральный закон РФ от 25 июня 2002 г. №73-ФЗ "Об объектах культурного наследия (памятниках истории и культуры) народов Российской Федерации";

3.4. Федеральный закон от 10 января 2002 г. №7-ФЗ "Об охране окружающей среды";

3.5. Положение о государственной историко-культурной экспертизе, утв. Постановлением Правительства от 15 июля 2009 г. №569;

3.6. Положение о федеральном государственном надзоре за состоянием, содержанием, сохранением, использованием, популяризацией и государственной охраной объектов культурного наследия. утв. Постановлением Правительства РФ от 23 июня 2015 г. №740;

3.7. Правила выдачи, приостановления и прекращения действия разрешений (открытых листов) на проведение работ по выявлению и изучению объектов археологического наследия, утв. Постановлением Правительства РФ от 20.02.2014 N 127 ;

3.8. Положение о порядке проведения археологических полевых работ и составления научной отчетной документации, утв. постановлением Бюро Отделения историко-филологических наук Российской академии наук от 20 июля 2018 г. № 32;

3.9. Положение об охране и использовании памятников истории и культуры, утв. постановлением Совета Министров СССР от 16 сентября 1982 г. N 865;

3.10. Инструкция о порядке учета, обеспечения сохранности, содержания, использования и реставрации недвижимых памятников истории и культуры, утв. Приказом Министерства культуры СССР от 13 мая 1986 г. №203;

3.11. Положение о зонах охраны объектов культурного наследия (памятников истории и культуры) народов Российской Федерации, утв. Постановлением Правительства РФ от 12 сентября 2015 г. N 972;

3.12. ГОСТ Р 55627-2013 Археологические изыскания в составе работ по реставрации, консервации, ремонту и приспособлению объектов культурного наследия;

3.13. СП 47.13330.2012 Инженерные изыскания для строительства. Основные положения. Актуализированная редакция СНиП 11-02-96.;

3.14. Приказ Министерства культуры Российской Федерации от 1 сентября 2015 г. N 2328 "Об утверждении перечня отдельных сведений об объектах археологического наследия, которые не подлежат опубликованию"

4. Состав работ

4.1 Получение разрешения (открытый лист) на право проведения археологических работ.

4.2. Архивно-библиографические исследования, составление исторической справки и создание ситуационного плана.

4.2.1. Проведение архивных исследований, касающихся сведений о наличии археологических памятников в обследуемой зоне.

4.2.2. Визуальное обследование участка исследований.

4.2.3. Составление краткой исторической справки.

4.3. Археологическое обследование участка:

4.3.1. Выявление памятников археологии на основании наличия подъемного материала, особенностей рельефа и иных данных.

4.3.2. Привязка обнаруженных памятников к территории застройки.

4.3.3. Описание ландшафтной характеристики расположения обнаруженных памятников и фиксируемых нарушений поверхности объекта.

4.3.4. Разбивка археологических шурфов - 4 шурфа.

4.3.5. Фотофиксация в процессе подготовки к закладке шурфов.

4.3.6. Выборка культурных напластований из шурфов по слоям, с трехмерной фиксацией находок на плане шурфа.

4.3.7. Выявление археологического материала в культурном слое.

4.3.8 Изучение культурного слоя в процессе закладки шурфов с зачисткой профилей для получения вертикальных разрезов.

4.3.9. Фотофиксация процесса работ, отдельных находок и скоплений материала *in situ*.

4.3.10. Фото- и графо- фиксация профилей стенок шурфов и обнаруженных ям.

4.3.11. Отбор археологического материала из заполнения ям и сооружений, полевая консервация вещевого материала.

4.3.12. Вычерчивание профилей шурфов, текстуальное описание стратиграфии, культурного слоя, материка и иных объектов в шурфах.

4.3.13. Ведение полевой документации.

4.4. Камеральные работы.

4.4.1. Очистка или мытье находок, при необходимости оперативная первичная консервация предметов из разрушающихся материалов

4.4.2. Статистическая обработка массовых находок. Шифровка находок.

4.4.3. Составление полевых описей индивидуальных и массовых находок.

4.4.4. Зарисовка находок.

4.4.5. Фотографирование находок.

4.4.6. Определение остеологического материала и отбор образцов в коллекцию

4.4.7. Определение зерен и семян.

4.4.8. Определение пород образцов древесины.

4.4.9. При необходимости дендрохронологический и радиоуглеродный анализ образцов.

4.4.10. Атрибуция нумизматических находок.

4.4.11. Атрибуция воинских и других знаков.

4.4.12. Эпиграфический анализ находок с надписями.

4.4.13. Атрибуция изделий с клеймами изготовителей.

4.5. Подготовка коллекций к передаче на постоянное хранение в Государственный музейный фонд

4.6. Написание полного научно-технического отчёта.

4.7. Подготовка акта государственной историко-культурной экспертизы земельного участка.

4.8. Передача акта государственной историко-культурной экспертизы в региональный орган охраны объектов культурного наследия.

5. Отчетная документация.

5.1. Полный научно-технический отчет в 2 экземплярах на бумажном носителе (1 для Заказчика, 1 для Исполнителя); акт государственной историко-культурной экспертизы земельного участка в 1 на электронном носителе.

5.2. Отчетная документация предоставляется в формате Adobe Acrobat (*.pdf). Графические материалы предоставляются в формате Adobe Acrobat (*.pdf), dwg.

6. Требования к выполнению работ.

6.1. Отчетная документация должна соответствовать требованиям “Положения о порядке проведения археологических полевых работ и составления научной отчетной документации” от 20 июля 2018 года №32.

7. Сроки выполнения работы:

Согласно календарному плану.

Генеральный директор

М. П.



С. А. Макеев

Заместитель Директора

М. П.



Н.Ф. Соловьева

Приложение 2

**Копия письма Комитета по культуре Ленинградской области
№ 01-10-10773/2020-0-1 от 23.12.2020 г**



ПРАВИТЕЛЬСТВО
ЛЕНИНГРАДСКОЙ ОБЛАСТИ

КОМИТЕТ ПО КУЛЬТУРЕ
ЛЕНИНГРАДСКОЙ ОБЛАСТИ

ул. Смольного, д.3, Санкт-Петербург, 191311
Тел./факс: (812) 539-45-00
E-mail: kult_lo@lenreg.ru

23.12.2020 № 01-10-10773/2020-0-1

На № _____ от _____

Генеральному директору
ООО «ПИК «Техпроект»

Т.А. Герус

195196, Санкт-Петербург,
ул. Стахановцев, д. 14,
к. 1, лит А, оф. 209
эл. адрес: psc-techproject@mail.ru

Уважаемая Татьяна Алексеевна!

В ответ на обращение от 25.11.2020 № 1337/11 (вх. № 01-10-10773/2020 от 26.11.2020) по вопросу предоставления сведений о наличии либо отсутствии объектов культурного наследия на территории выполнения проектно-изыскательских работ по капитальному ремонту моста через протоку без названия на 0+784 км автодороги «Черничное-Пионерское» в Выборгском районе Ленинградской области (далее – Участок изысканий) сообщая следующее.

В соответствии с п. 1 ст. 36 Федерального закона от 25.06.2002 № 73-ФЗ «Об объектах культурного наследия (памятниках истории и культуры) народов Российской Федерации» (далее – Федеральный закон №73-ФЗ) проектирование и проведение земляных, строительных, мелиоративных, хозяйственных и иных работ осуществляется при отсутствии на данной территории объектов культурного наследия, включенных в единый государственный реестр объектов культурного наследия (памятников истории и культуры) народов Российской Федерации (далее – Реестр), выявленных объектов культурного наследия или объектов, обладающих признаками объекта культурного наследия, либо при условии соблюдения техническим заказчиком (застройщиком) объекта капитального строительства, заказчиками других видов работ, лицом, проводящим указанные работы, предусмотренных указанной статьей, требований по обеспечению сохранности объектов культурного наследия.

Комитет по культуре Ленинградской области (далее – Комитет) рассмотрел представленную в составе обращения схему расположения Участка изысканий (приложение к настоящему письму) и информирует, что в границах указанной территории отсутствуют объекты культурного наследия, включенные в Реестр, выявленные объекты культурного наследия, включенные в Перечень выявленных объектов культурного, расположенных на территории Ленинградской области. Участок изысканий расположен вне зон охраны/защитных зон объектов культурного наследия.

Сведениями об отсутствии в границах Участка изысканий объектов археологического наследия либо объектов, обладающих признаками объекта археологического наследия, Комитет не располагает.

Согласно ст. 28 Федерального закона № 73-ФЗ в целях определения наличия или отсутствия объектов археологического наследия либо объектов, обладающих признаками объекта археологического наследия, на земельных участках, землях лесного фонда или в границах водных объектов или их частей, подлежащих воздействию земляных, строительных, мелиоративных, хозяйственных работ, указанных в ст. 30 Федерального закона № 73-ФЗ работ по использованию лесов и иных работ, в случае, если указанные земельные участки, земли лесного фонда, водные объекты, их части расположены в границах территорий, утвержденных в соответствии с пп. 34.2 п. 1 ст. 9 Федерального закона № 73-ФЗ проводится государственная историко-культурная экспертиза.

Историко-культурная экспертиза проводится до начала работ по сохранению объекта культурного наследия, землеустроительных, земляных, строительных, мелиоративных, хозяйственных и иных работ, осуществление которых может оказывать прямое или косвенное воздействие на объект культурного наследия, включенный в Реестр, выявленный объект культурного наследия либо объект, обладающий признаками объекта культурного наследия, и (или) до утверждения градостроительных регламентов.

В соответствии с п. 56 ст. 26 Федерального закона от 03.08.2018 № 342-ФЗ «О внесении изменений в градостроительный кодекс Российской Федерации и отдельные законодательные акты Российской Федерации» (далее – Федеральный закон № 342-ФЗ) до утверждения в соответствии с пп. 34.2 п. 1 ст. 9 Федерального закона № 73-ФЗ границ территорий, в отношении которых у федеральных органов государственной власти, органов государственной власти субъектов Российской Федерации и органов местного самоуправления, уполномоченных в области сохранения, использования, популяризации и государственной охраны объектов культурного наследия, имеются основания предполагать наличие на таких территориях объектов археологического наследия либо объектов, обладающих признаками объекта археологического наследия, государственная историко-культурная экспертиза проводится в соответствии с абзацем девятым ст. 28, абзацем третьим ст. 30, п. 3 ст. 31 Федерального закона № 73-ФЗ (в редакции, действовавшей до дня официального опубликования Федерального закона № 342-ФЗ).

На основании вышеизложенного, заказчик работ до проведения земляных, строительных и иных работ в соответствии со ст. 5.1, 28, 30, 31, 32, 36, 45.1 Федерального закона № 73-ФЗ, п. 56 ст. 26 Федерального закона № 342-ФЗ обязан:

- обеспечить проведение и финансирование государственной историко-культурной экспертизы земельного участка, подлежащего воздействию земляных, строительных, хозяйственных и иных работ, путем археологической разведки, в порядке, установленном ст. 45.1 Федерального закона № 73-ФЗ;

- предоставить в Комитет документацию, подготовленную на основе археологических полевых работ, содержащую результаты исследований, в соответствии с которыми определяется наличие или отсутствие объектов археологического наследия и объектов, обладающих признаками объекта археологического наследия, на земельном участке, подлежащем воздействию земляных, строительных, хозяйственных и иных работ, а также заключение государственной историко-культурной экспертизы указанной документации (либо земельного участка).

В случае обнаружения в границе земельного участка, подлежащего воздействию земляных, строительных, хозяйственных и иных работ, объектов археологического наследия и (или) объектов, обладающих признаками объекта археологического наследия, и после принятия Комитетом решения о включении данного объекта в перечень выявленных объектов культурного наследия:

- разработать в составе проектной документации раздел об обеспечении сохранности выявленного объекта культурного наследия или о проведении спасательных археологических полевых работ или проект обеспечения сохранности выявленного объекта культурного наследия либо план проведения спасательных археологических полевых работ, включающих оценку воздействия проводимых работ на выявленный объект культурного наследия (далее – документация или раздел документации, обосновывающий меры по обеспечению сохранности выявленного объекта культурного наследия);

- получить по документации или разделу документации, обосновывающей меры по обеспечению сохранности выявленного объекта культурного наследия, заключение государственной историко-культурной экспертизы и представить его совместно с указанной документацией в Комитет на согласование;


- обеспечить реализацию согласованной Комитетом документации, обосновывающей меры по обеспечению сохранности выявленного объекта культурного наследия.

Порядок организации, проведения и рассмотрения заключения государственной историко-культурной экспертизы определен Положением о государственной историко-культурной экспертизе, утвержденным Постановлением Правительства Российской Федерации от 15.07.2009 № 569. Со списком аттестованных экспертов можно ознакомиться на официальном сайте Министерства культуры Российской Федерации: mkrf.ru.

Дополнительно сообщаю, что в случае наличия документов, подтверждающих отсутствие в границах Участка изысканий объектов археологического наследия либо объектов, обладающих признаками объекта археологического наследия, просим предоставить их в Комитет для рассмотрения и принятия соответствующего решения о возможности проведения земляных, строительных, мелиоративных, хозяйственных и иных работ на испрашиваемом земельном участке.

Приложение: на 1 л. в 1 экз.


Заместитель председателя комитета –
начальник департамента государственной
охраны, сохранения и использования объектов
культурного наследия



Г.Е. Лазарева

Схема расположения территории выполнения проектно-изыскательских работ по капитальному ремонту моста через протоку без названия на 0+784 км автодороги «Черничное-Пионерское» в Выборгском районе Ленинградской области



 - территории выполнения проектно-изыскательских работ

Приложение 3

Копия Полного научно-технического отчета о выполнении научно-исследовательских археологических работ в виде историко-культурного научного археологического обследования (разведки) с целью проведения государственной историко-культурной экспертизы земельного участка на территории выполнения проектно-изыскательских работ по капитальному ремонту моста через протоку без названия на 0+784 км автодороги «Черничное - Пионерское» в Выборгском районе Ленинградской области, выполненного Отделом охранной археологии ИИМК РАН



ФЕДЕРАЛЬНОЕ ГОСУДАРСТВЕННОЕ БЮДЖЕТНОЕ УЧРЕЖДЕНИЕ НАУКИ
ИНСТИТУТ ИСТОРИИ МАТЕРИАЛЬНОЙ КУЛЬТУРЫ
РОССИЙСКОЙ АКАДЕМИИ НАУК (ИИМК РАН)

Экз. _____

ПОЛНЫЙ НАУЧНО-ТЕХНИЧЕСКИЙ ОТЧЕТ

**Историко-культурное научное археологическое обследование
(разведки) с целью проведения государственной историко-культурной
экспертизы земельного участка на территории выполнения проектно-
изыскательских работ по капитальному ремонту моста через протоку без
названия на 0+784 км автодороги «Черничное – Пионерское» в Выборгском
районе Ленинградской области**

Отв. исполнитель В.А. Лапшин

Инд. № подл.	Подпись и дата	Взам. инв. №

Санкт-Петербург
2021

Российская академия наук
ИНСТИТУТ ИСТОРИИ МАТЕРИАЛЬНОЙ КУЛЬТУРЫ
(ИИМК РАН)

УДК: 902.21(470.23)

ББК: 63.4(2)

Инв.№ _____

Гриф. _____

Экз. _____

ПРИНЯТО К СВЕДЕНИЮ:

ООО «ЦИИВС»

« ____ » _____ 2021 г.

УТВЕРЖДАЮ:

Зам. Директора ИИМК РАН

К.И.Н.

Н.Ф. Соловьева

_____ 2021 г.



ПОЛНЫЙ НАУЧНО-ТЕХНИЧЕСКИЙ ОТЧЕТ

ИСТОРИКО-КУЛЬТУРНОЕ НАУЧНОЕ АРХЕОЛОГИЧЕСКОЕ
ОБСЛЕДОВАНИЕ (РАЗВЕДКИ) С ЦЕЛЬЮ ПРОВЕДЕНИЯ
ГОСУДАРСТВЕННОЙ ИСТОРИКО-КУЛЬТУРНОЙ ЭКСПЕРТИЗЫ
ЗЕМЕЛЬНОГО УЧАСТКА НА ТЕРРИТОРИИ ВЫПОЛНЕНИЯ ПРОЕКТНО-
ИЗЫСКАТЕЛЬСКИХ РАБОТ ПО КАПИТАЛЬНОМУ РЕМОНТУ МОСТА ЧЕРЕЗ
ПРОТОКУ БЕЗ НАЗВАНИЯ НА 0+784 КМ АВТОДОРОГИ «ЧЕРНИЧНОЕ-
ПИОНЕРСКОЕ» В ВЫБОРГСКОМ РАЙОНЕ ЛЕНИНГРАДСКОЙ ОБЛАСТИ

183/10/2018-ДС44-2021-ТО

Объект по адресу: Ленинградская область, Выборгский район
Основание: Дополнительное соглашение № 44 от 26 января 2021 г. к договору
№ 183/10/2018 от 18.10.2018 г.
Заказчик: ООО «ЦИИВС»
Исполнитель: ИИМК РАН

Отв. исполнитель  В.А. Лапшин

Санкт-Петербург
2021

Подп. и дата	
Взам. инв. №	
Инв. № дубл.	
Подп. и дата	
Инв. № подл.	

СПИСОК ИСПОЛНИТЕЛЕЙ

Руководитель работ,

д.и.н.

В. А. Лапшин

Заместители руководителя:

м.н.с.

Е.Ю. Кононович

м.н.с.

А.Ю. Городилов

м.н.с.

А.И. Мурашкин

м.н.с.

М.И. Бажин

лаборант

И.Е. Зайцев

м.н.с.

М.А. Раззак (историческая
справка)

Инв. № подл	Подп. и дата					
	Взам. инв. №					
	Инв. № дубл.					
	Подп. и дата					
	Инв. № подл					
Ли	Изм.	№ докум.	Подп.	Дата	183/10/2018-ДС44-2021-ТО	Лист 2

РЕФЕРАТ

Отчет 89 с., 67 рис., 21 источник, 2 прил.

ЛЕНИНГРАДСКАЯ ОБЛАСТЬ, ВЫБОРГСКИЙ РАЙОН, ЧЕРНИЧНОЕ,
ШУРФ, АРХЕОЛОГИЧЕСКАЯ РАЗВЕДКА.

Отчет содержит результаты археологической разведки, произведенной в апреле 2021 г. на земельном участке на территории выполнения проектно-изыскательских работ по капитальному ремонту моста через протоку без названия на 0+784 км автодороги «Черничное - Пионерское» в Выборгском районе Ленинградской области.

Общая протяженность трассы обследования – 1,7 км.

Работы проведены на основании Открытого листа № 0470-2020, выданного Лапшину Владимиру Анатольевичу 20 мая 2020 года (Приложение Б).

Цель исследований заключалась в определении наличия или отсутствия объектов культурного, в том числе и археологического, наследия, включенных в реестр, выявленных объектов культурного наследия, либо объектов, обладающих признаками объекта культурного наследия, на обследуемом земельном участке.

В ходе полевых археологических работ произведен натурный осмотр территории землеотвода, заложено 3 шурфа размерами 2х2 м и 7 шурфов размерами 1х1 м, общей площадью 19 кв. м.

На обследованной трассе объекты археологического наследия и признаки наличия объектов археологического наследия не обнаружены.

Известные памятники истории археологии расположены на удалении от участка обследования (не менее 0,2 км) и проектируемым строительством не затрагиваются.

Инд. № подл.	Подп. и дата					
	Взам. инв. №					
	Инд. № дубл.					
	Подп. и дата					
	Инд. № подл.					
Ли	Изм.	№ докум.	Подп.	Дата	183/10/2018-ДС44-2021-ТО	Лист
						3

СОДЕРЖАНИЕ

НОРМАТИВНО-ПРАВОВАЯ БАЗА	5
ОПРЕДЕЛЕНИЯ И СОКРАЩЕНИЯ	7
ВВЕДЕНИЕ.....	9
1. ИСТОРИЧЕСКАЯ СПРАВКА	11
1.1. История археологического изучения Выборгского района	11
1.2. Палеогеографические условия развития археологических культур побережья Финского залива и Карельского перешейка.....	13
1.3. Этапы заселения региона Финского залива и Карельского перешейка.....	15
1.4. Памятники археологии в округе трассы обследования.....	20
2. ФИЗИКО-ГЕОГРАФИЧЕСКАЯ ХАРАКТЕРИСТИКА РАЙОНА РАБОТ	27
3. МЕТОДИКА ПОЛЕВЫХ ИССЛЕДОВАНИЙ	29
4. ПОЛЕВЫЕ ИССЛЕДОВАНИЯ	32
ЗАКЛЮЧЕНИЕ	40
СПИСОК ИСТОЧНИКОВ И ЛИТЕРАТУРЫ	42
СПИСОК ИЛЛЮСТРАЦИЙ.....	44
АЛЬБОМ ИЛЛЮСТРАЦИЙ.....	49
ПРИЛОЖЕНИЕ А КОПИЯ ПИСЬМА КОМИТЕТА ПО КУЛЬТУРЕ ЛЕНИНГРАДСКОЙ ОБЛАСТИ	85
ПРИЛОЖЕНИЕ Б КОПИЯ ОТКРЫТОГО ЛИСТА.....	89

Подп. и дата					
Взам. инв. №					
Инв. № дубл.					
Подп. и дата					
Инв. № подл.					
183/10/2018-ДС44-2021-ТО-С					
Лит	Изм.	№ докум.	Подп.	Дата	
Разраб.		Лапшин В. А.		21.05.21	Полный научно-технический отчет
Пров.		Субботин А.В.		21.05.21	
Утв.		Соловьева Н.Ф.		21.05.21	
ИИМК РАН					

НОРМАТИВНО-ПРАВОВАЯ БАЗА

Настоящие исследования проводились во исполнение требований ст. 28 Федерального закона № 73-ФЗ от 25 июня 2002 «Об объектах культурного наследия (памятниках истории и культуры) народов Российской Федерации» на основании следующих нормативно-правовых актов:

1. Федеральный Закон РФ "Об объектах культурного наследия (памятниках истории и культуры) народов Российской Федерации" от 25 июня 2002 года № 73-ФЗ;

2. Федеральный Закон РФ "Об охране окружающей природной среды" от 10.01.2002 № 7-ФЗ;

3. Постановление Совета министров СССР "Об охране и использовании памятников истории и культуры" от 16 сентября 1982 г. № 865;

4. Инструкция о порядке учета, обеспечения сохранности, содержания, использования и реставрации недвижимых памятников истории и культуры, утвержденная Приказом Министерства культуры СССР от 13 мая 1986 г. № 203;

5. Инструкция по экологическому обоснованию хозяйственной и иной деятельности Минприроды РФ, утвержденная приказом Минприроды от 29.12.1995 г. № 539;

6. Положение о порядке проведения археологических полевых работ и составления научной отчетной документации, по форме утвержденного постановлением бюро Отделения историко-филологических наук Российской академии наук от «20» июня 2018 г. № 32.;

7. Положение о едином государственном реестре объектов культурного наследия (памятников истории и культуры) народов Российской Федерации (утверждено приказом Министерства культуры РФ от 03.12.2011 № 954);

8. Положение о государственной историко-культурной экспертизе (утверждено Постановлением Правительства Российской Федерации от 15.07.2009 № 569);

Инв. № подл.	Подп. и дата									
	Взам. инв. №									
	Инв. № дубл.									
	Подп. и дата									
	Инв. № подл.									
Ли	Изм.	№ докум.	Подп.	Дата	183/10/2018-ДС44-2021-ТО					Лист
										5

9. Методические рекомендации по заполнению паспорта объекта культурного наследия (утверждены приказом Росохранкультуры от 21.06.2010 г. № 100);

10. Постановление правительства Российской Федерации от 20 февраля 2014 г. № 127 «Об утверждении правил выдачи, приостановления и прекращения действия разрешений (открытых листов) на проведение работ по выявлению и изучению объектов археологического наследия»;

11. Методика определения границ территорий объектов археологического наследия (рекомендована письмом Министерства культуры Российской Федерации от 27.01.2012 № 12-01-39/05-АБ);

12. Закон Ленинградской области от 25.12.2015 № 140-оз «О государственной охране, сохранении, использовании и популяризации объектов культурного наследия (памятников истории и культуры) народов Российской Федерации, расположенных на территории Ленинградской области».

Инв. № подл.	Подп. и дата	Инв. № дубл.	Взам. инв. №	Подп. и дата	Инв. № подл.	Ли	Изм.	№ докум.	Подп.	Дата	183/10/2018-ДС44-2021-ТО	Лист
												6

ОПРЕДЕЛЕНИЯ И СОКРАЩЕНИЯ

В настоящем научно-техническом отчёте применяются следующие термины с соответствующими определениями:

археологические разведки – проведение на поверхности земли или под водой научных исследований объектов археологического наследия без осуществления земляных работ либо с осуществлением локальных земляных работ с общей площадью не более 20 м² на каждом объекте археологического наследия с исследованием культурного слоя путем заложения шурфов или без таковых, в том числе с полным или частичным изъятием археологических предметов в целях выявления объектов археологического наследия, уточнения сведений о них и (или) планирования мероприятий по обеспечению их сохранности;

культурный слой – слой в земле или под водой, содержащий следы существования человека, время возникновения которых превышает 100 лет и включающий археологические предметы;

поврежденный культурный слой – культурный слой, нарушенный, перемещенный, переотложенный в результате природных процессов, либо антропогенного вмешательства последних 100 лет (обратной засыпки траншей или строительных котлованов ранее откопанным культурным слоем, размыва берегов водоемов, в том числе искусственных и иных подобных процессов);

объект археологического наследия – частично или полностью скрытые в земле или под водой следы существования человека в прошлых эпохах (включая все связанные с такими следами археологические предметы и культурные слои), основным или одним из основных источников информации о которых являются археологические раскопки или находки;

археологические предметы – движимые вещи, основным или одним из основных источников информации о которых, независимо от обстоятельств их обнаружения, являются археологические раскопки, или находки, в том числе предметы, обнаруженные в результате таких раскопок или находок;

Подп. и дата						183/10/2018-ДС44-2021-ТО	Лист
Взам. инв. №							7
Инв. № дубл.							
Подп. и дата							
Инв. № подл.	Ли	Изм.	№ докум.	Подп.	Дата		

археологический шурф – прямоугольное в плане разведочное вскрытие грунта, площадь которого может варьировать от 1 до 20 кв. метров;

разрешение (открытый лист) – документ, выдаваемый федеральным органом охраны объектов культурного наследия на основании заключения Российской академии наук и подтверждающий право на проведение одного из видов археологических полевых работ (археологических разведок, археологических раскопок, археологических наблюдений).

Используемые сокращения:

БС – Балтийская система высот

ИИМК РАН – Институт истории материальной культуры Российской академии наук

КСИА – Краткие сообщения института археологии

ЛО – Ленинградская область

ОКН – Объект культурного наследия

СПб – Санкт-Петербург

ФЗ – Федеральный Закон

Инв. № подл.	Подп. и дата	Инв. № дубл.	Взам. инв. №	Подп. и дата	Ли	Изм.	№ докум.	Подп.	Дата	183/10/2018-ДС44-2021-ТО	Лист
											8

ВВЕДЕНИЕ

В апреле 2021 года археологической экспедицией Отдела охранной археологии ИИМК РАН было произведено историко-культурное научное археологическое обследование (разведки) земельного участка на территории выполнения проектно-изыскательских работ по капитальному ремонту моста через протоку без названия на 0+784 км автодороги «Черничное - Пионерское» в Выборгском районе Ленинградской области.

Общая протяженность трассы обследования – 1,7 км.

Работы осуществлялись на основании дополнительного соглашения № 44 от 26 января 2021 г. к договору №183/10/2018 от 18.10.2018 г., заключенного между ИИМК РАН и ООО «ЦИИВС», а также Открытого Листа № 0470-2020 от 20 мая 2020 г., выданного Лапшину Владимиру Анатольевичу на право проведения археологических полевых работ на территории Бокситогорского, Всеволожского, Выборгского, Кингисеппского, Киришского, Лодейнопольского, Подпорожского, Сланцевского районов Ленинградской области. Срок действия Открытого листа – с 20 мая 2020 года по 12 мая 2021 года (Приложение Б).

В соответствии с письмом Комитета по культуре Ленинградской области № 01-10-10773/2020-0-1 от 23.12.2020 г., в границах указанной территории отсутствуют объекты культурного наследия, включенные в Реестр, выявленные объекты культурного наследия, включенные в Перечень выявленных объектов культурного наследия, расположенных на территории Ленинградской области. Участок изысканий расположен вне зон охраны/защитных зон объектов культурного наследия (Приложение А).

Сведениями об отсутствии в границах Участка изысканий объектов археологического наследия либо объектов, обладающих признаками объекта археологического наследия, Комитет не располагает.

В данной ситуации археологические исследования являются необходимым условием проведения строительных (земляных) работ, согласно требованиям Федерального закона от 25.06.2002 №73-ФЗ «Об объектах культурного наследия (памятниках истории и культуры) народов Российской Федерации».

Изн. № подл.	Подп. и дата				
	Взам. инв. №				
Изн. № дубл.	Подп. и дата				
	Изн. № дубл.				
Изн. № подл.	Подп. и дата				
	Изн. № подл.				
Ли	Изм.	№ докум.	Подп.	Дата	Лист 9
183/10/2018-ДС44-2021-ТО					

До начала полевых археологических работ была собрана историко-библиографическая информация, подготовлен комплект исторических карт с нанесенными на них границами участка обследования (рис. 1-9).

Цель проведения работ на участке обследования – определение наличия или отсутствия объектов культурного, в том числе и археологического, наследия, включенных в реестр, выявленных объектов культурного наследия, либо объектов, обладающих признаками объекта культурного наследия, на обследуемом земельном участке.

Задача археологических исследований на участке обследования заключалась в выявлении, фиксации и исследовании остатков археологических (исторических) памятников, культурных слоев, конструкций и сооружений, массовых и индивидуальных находок путем визуального обследования и заложения разведывательных археологических шурфов (археологические разведки).

В полевых условиях был произведен визуальный осмотр территории на предмет наличия объектов археологического наследия и заложено 10 разведывательных шурфов с целью выявления культурного слоя на территории обследования.

В результате работ объекты археологического наследия на территории, отводимой под строительство, не выявлены.

Инв. № подл.	Подп. и дата					Лист	
	Взам. инв. №						10
	Инв. № дубл.						
	Подп. и дата						
Ли	Изм.	№ докум.	Подп.	Дата	183/10/2018-ДС44-2021-ТО		

1. ИСТОРИЧЕСКАЯ СПРАВКА

1.1. История археологического изучения Выборгского района

Археологическое изучение территории Карельского перешейка начинается в 1870-е г. с деятельности Выборгского студенческого общества Хельсинского университета, организовавшего ряд экспедиций по сбору археологических и этнографических материалов в тогдашнюю Выборгскую губернию Великого княжества Финляндского. Начало исследований каменного века Карельского перешейка связано с именами крупнейших финских археологов конца XIX - первой половины XX века: А. Талльгрена, Т. Швиндта, С. Пялси, А. Европеуса, Ю. Айлио. Многие тонкие полевые наблюдения, сделанные этими исследователями, легли в основу используемой в настоящее время типологии и периодизации древностей каменного века.

Наиболее масштабные работы были проведены А. Европеусом и К. Сойккели в 1909–1910 гг. на памятнике Хайринмяки (Viipurin Hajrinmäki) при строительстве железной дороги. Всего было вскрыто более 8000 кв. м площади, получена коллекция из нескольких десятков тысяч находок (хранится в Национальном музее, Хельсинки, Финляндия). Эти материалы в числе прочих легли в основу разработанной А. Европеусом классификации неолитической керамики. Эта периодизация и по настоящее время является основой для культурно-хронологической атрибуции материалов каменного века в том числе и далеко за пределами Карельского перешейка.

Ю. Айлио приобрел известность еще и своими исследованиями по изменению уровня воды в водоемах Карельского перешейка вследствие подъема земной коры и, в первую очередь, изучением Ладожской трансгрессии и связанных с ней береговых валов и террас. Проведенные им исследования остаются классическими в археологии каменного века и эпохи раннего металла, поскольку заложили основу метода датирования памятников по расположению их на различных по высотным отметкам геологически датированных террасах (Ailio 1915).

Инв. № подл.	Подп. и дата							
	Взам. инв. №							
	Инв. № дубл.							
	Подп. и дата							
	Инв. № подл.							
Ли	Изм.	№ докум.	Подп.	Дата	183/10/2018-ДС44-2021-ТО			Лист 11

В начале 1920-х гг., А. Европеус раскопал в дер. Лапинлахти могильники эпохи Меровингов и викингов. В эти же годы железному веку Карелии посвятил специальное исследование С.А. Нордман. Исследования А. Европеуса и С.А. Нордмана нашли свое продолжение в трудах Э. Кивикоски.

После 1945 г. полевые исследования на Карельском перешейке возобновились только в 1960-е гг. Памятники каменного века на Карельском перешейке в 60-70-е гг. XX в. изучались Г.Ф. Коробковой, С.И. Руденко, Р.В. Козыревой, А.Н. Румянцевым, Н.Н. Гуриной, И.В. Верещагиной. Большое количество памятников выявлено благодаря деятельности краеведа В.М. Соколова. Значительная роль в изучении каменного века Карельского перешейка принадлежит В.И. Тимофееву.

Начались планомерные полевые работы на Карельском перешейке и в Северо-Западном Приладожье в таких ключевых пунктах для изучения средневековья, как крепость Корела и Тиверский городок на Вуоксе, Паасонвуори и других городищах северо-западного побережья Ладожского озера. Раскопки проводились ленинградскими и петрозаводскими учеными под руководством А.Н. Кирпичникова и С.И. Кочкуркиной.

Результаты археологических исследований средневековых древностей на Карельском перешейке и в Северо-Западном Приладожье собрала и обобщила в своей докторской диссертации «Археологические памятники корелы. V–XV вв.» С.И. Кочкуркина (1981; 1982). В 1984 г. А.И. Сакса защищена кандидатская диссертация «Карельская земля в XII–XIV вв. (по археологическим данным)» (Сакса 1984). Итоги научных исследований обобщены в работе П. Уйно «Ancient Karelia. Archaeological studies. Muinais-Karjala. Arkeologisia tutkimuksia» (Uino 1997), коллективной монографии Karjalan synty (2003) и книге А.И. Саксы «Древняя Карелия» (2010).

На рубеже XX и XXI вв. активизация археологических исследований на Карельском перешейке проявилась в серии международных комплексных проектов. Проведены раскопки нескольких поселений в разных микрорегионах с широким привлечением методов естественных наук. На многих памятниках

Инв. № подл.	Подп. и дата	Взам. инв. №	Инв. № дубл.	Подп. и дата	Ли	Изм.	№ докум.	Подп.	Дата	183/10/2018-ДС44-2021-ТО	Лист
											12

выявлены комплексы разных хронологических периодов, в том числе замкнутые комплексы на многослойных стратифицированных памятниках. Накоплены и систематизированы данные о ландшафтной приуроченности памятников различных типов, формах и размерах остатков предположительно жилых сооружений каменного века (работы Д.В. Герасимова, С.Н. Лисицына и др.). Совместным финляндско-российским исследованиям на Карельском перешейке в 1998-2003 гг. посвящен отдельный выпуск финского археологического издания ISKOS (Helsinki, 2008, №16). В частности, в ходе совместных российско-финских исследований было проведено обследование берегов оз. Пионерское. В 2000-х гг. в ходе научных и новостроечных работ проведены подробные археологические обследования и раскопки в течении рек Ермиловка и Гороховка, здесь выявлены десятки стоянок каменного века, они расположены на расстоянии 10-25 км от участка обследования.

1.2. Палеогеографические условия развития археологических культур побережья Финского залива и Карельского перешейка

Подавляющее количество известных памятников каменного века Карельского перешейка расположено в непосредственной близости от древних береговых линий.

Регион Финского залива в целом освободился ото льда в промежутке 10 800–10 300 С14 л. н. Котловина Балтийского моря в то время была занята подпруженным ледником Балтийским ледниковым озером. Прорыв вод Балтийского ледникового озера у г. Биллинген в Центральной Швеции около 9600 лет до н.э. привёл к его спуску до уровня мирового океана. После этого наступила кратковременная стадия солонowodного Иольдиевого моря. Продолжающееся неравномерное изостатическое поднятие региона привело около 9000 до н. э. к отделению акватории Прибалтики от океана порогом стока в центральной Швеции и началу стадии Анцилового озера. Повышение порога стока обусловило подъем уровня воды, известный как анциловая трансгрессия.

После 8200 до н. э. переполненный водоем Анцилового озера находит сток через образовавшиеся Датские проливы. В промежутке 7200–6800 лет до н.э.

Инв. № подл.	Подп. и дата	Инв. № дубл.	Взам. инв. №	Подп. и дата	Ли	Изм.	№ докум.	Подп.	Дата	183/10/2018-ДС44-2021-ТО	Лист
											13

уровни Балтики и мирового океана выровнялись, новая солонowodная стадия Балтики – Литориновое море, на которую приходится новая трансгрессивная фаза – литориновая трансгрессия. В результате повышения уровня моря вблизи побережья образовалось мелководье с многочисленными островами и глубокими заливами.

Максимум трансгрессии Литоринового моря фиксируется в промежутке от 5500 до 4800 лет до н.э., после чего уровень моря постепенно понижался. Подпор стока Хейнийокского пролива вызвал повышение уровня воды во всей системе, включая Ладожское озеро. Изостатическое поднятие вызвало перекоп ванн крупнейших водоёмов региона. Максимум уровня воды на этапе Литоринового моря был в районе Санкт-Петербурга на 5–6 м выше современного, на Карельском перешейке в районе Зеленогорска на 10 м и в районе Выборга на 18–20 м. Выборгский залив был значительно шире и врезался вглубь Карельского перешейка.

Около 3700 лет до н.э. произошёл прорыв вод озера Сайма в Ладогу, образовалась р. Вуокса. Сайменский прорыв отчётливо зафиксирован в разрезах многих археологических памятников (Герасимов, Кулькова 2006; Герасимов, Субетто 2009; Герасимов 2015).

Повышение вследствие изостатического поднятия порога стока Хейнийокского пролива и существенное увеличение водосбора Ладоги после образования р. Вуоксы вызвали Ладожскую трансгрессию, в ходе которой оказались затоплены значительные территории в Южном Приладожье. Ладожская трансгрессия достигла своей кульминации около 1200 лет до н.э., после чего образовалась река Нева.

На протяжении всего голоцена в результате изостатического поднятия земной коры территория перешейка испытывала перекоп с градиентом, растущим по направлению юго-восток - северо-запад. Участки поверхности, имевшие в определённый момент прошлого одинаковую высоту над уровнем моря, в настоящее время расположены на разных высотных отметках - более высоких в

Инд. № подл.	Подп. и дата				
	Взам. инв. №				
	Инд. № дубл.				
	Подп. и дата				
					183/10/2018-ДС44-2021-ТО
					Лист
					14
Ли	Изм.	№ докум.	Подп.	Дата	

северо-западной части, и меньших в юго-восточной. Изостатическое поднятие стало причиной серьёзных перестроек гидрографической сети региона.

1.3. Этапы заселения региона Финского залива и Карельского перешейка Каменный век (по Герасимов и др., 2010; 2012; Герасимов 2015).

Первые археологические свидетельства освоения человеком региона относятся к периоду раннего мезолита и связаны со временем распространения в регионе бореальных лесов, совпадающим с максимумом анциловой трансгрессии.

Вслед за распространением лесов на освободившиеся ото льда и воды территории, сюда с разных направлений продвигались коллективы, чья система жизнеобеспечения была основана на использовании ресурсов лесной экологической ниши. Эксплуатация лесной экологической ниши оставалась основой жизнеобеспечения этих коллективов как минимум до середины IX тыс. до н.э.

Региональное своеобразие каменных индустрий памятников региона Финского залива объясняется отсутствием местных источников кремня. Биполярная техника, фиксируется уже на самых ранних памятниках и очень быстро становится доминирующей, как оптимальная для получения заготовок из кварца. В меньшей степени для изготовления орудий использовались песчаник и сланец. Изделия из кремня редки в материалах всех периодов каменного века.

Присутствие в материалах одних и тех же памятников раннего мезолита импортного сырья из источников, удалённых на многие сотни километров; преобладание среди кремнёвых находок готовых изделий - прежде всего, черешковых наконечников, аналогичных представленным в материалах памятников других регионов, свидетельствует о наличии устойчивых связей с удалёнными территориями.

Определённые изменения в культуре населения региона происходят в регрессивную стадию Анцилового озера, в конце бореального – начале атлантического периода. Ухудшение качества сырья, используемого для изготовления орудий, миниатюризация инвентаря и исчезновение

Подп. и дата
Взам. инв. №
Инв. № дубл.
Подп. и дата
Инв. № подл.

Ли	Изм.	№ докум.	Подп.	Дата
----	------	----------	-------	------

183/10/2018-ДС44-2021-ТО

Лист

15

морфологически выраженных форм орудий в материалах позднего мезолита региона Финского залива свидетельствуют о постепенной деградации в мезолите техники скалывания пластин. В связи с уменьшением поступления импортного кремня происходит сокращение процента изделий из кремня с 60-70% на памятниках раннего мезолита до менее чем 1% на памятниках позднего мезолита - раннего неолита.

В позднем мезолите, во время литориновой трансгрессии, складывается новая система жизнеобеспечения, основанная на комплексной эксплуатации лесных и морских ресурсов. Судя по данным палеозоологии, для региона Финского залива в конце мезолита - начале неолита все большее значение в системе жизнеобеспечения приобретает специализированная охота на нерпу. Именно в литориновое время регион Финского залива приобретает культурную специфику. Начинают формироваться локальные различия внутри региона, отчётливо проявившиеся позднее, с распространением традиции изготовления глиняной посуды.

Распространение традиции изготовления посуды из глины в регионе Финского залива происходит практически одновременно около 5000 лет до н.э. в виде двух керамических традиций, существенно отличающихся друг от друга и от традиций, представленных на сопредельных территориях по технологии изготовления, формам и орнаментации сосудов: керамики нарвского типа в западной части Ленинградской области и в Эстонии и керамики типа сперрингс в Южной Финляндии, на Карельском перешейке и в Приневье.

Смена традиции керамики сперрингс традицией гребенчато-ямочной керамики в этих регионах была резкой и четко соответствовала времени прорыва озера Сайма в южном направлении и образования реки Вуоксы. В западной части перешейка, связанной с акваторией Балтики – мезолитические комплексы перекрыты отложениями максимума Литориновой трансгрессии, тогда как комплексы с керамикой сперрингс приурочены к террасам Литоринового максимума (Герасимов, Субетто 2009). Керамика сперрингс найдена на поселении Черничное 1, Ермилово 9, Токарево 5, Глебычево 1.

Инв. № подл	Подп. и дата															
	Взам. инв. №															
	Инв. № дубл.															
	Подп. и дата															
<div style="display: flex; justify-content: space-between; align-items: center;"> <table border="1" style="border-collapse: collapse;"> <tr> <td style="width: 20px;">Ли</td> <td style="width: 20px;">Изм.</td> <td style="width: 20px;">№ докум.</td> <td style="width: 20px;">Подп.</td> <td style="width: 20px;">Дата</td> </tr> <tr> <td> </td> <td> </td> <td> </td> <td> </td> <td> </td> </tr> </table> <div style="text-align: center; flex-grow: 1;"> <p>183/10/2018-ДС44-2021-ТО</p> </div> <table border="1" style="border-collapse: collapse;"> <tr> <td style="width: 50px;">Лист</td> </tr> <tr> <td style="text-align: center;">16</td> </tr> </table> </div>					Ли	Изм.	№ докум.	Подп.	Дата						Лист	16
Ли	Изм.	№ докум.	Подп.	Дата												
Лист																
16																

Повсеместное распространение в конце V – начале IV тыс. до н.э. в регионе Финского залива типичной гребенчато-ямочной керамики или керамики стиля II, по А. Европеусу, маркирует начало среднего неолита. Керамика в целом однотипная по технологии изготовления, формам сосудов и орнаментации. Происходит увеличение количества изделий из импортных материалов; появление новых морфологически выраженных типов орудий. Всё это свидетельствует о социально-культурной интеграции населения региона в период развитого неолита. С распространением гребенчато-ямочной керамики связано и появление крупных долговременных поселений с большим количеством долговременных жилищ, мощным и насыщенным археологическими находками культурным слоем. Анализ материалов из опорных комплексов свидетельствует о том, что существенные изменения происходят в каменной индустрии и в системе трансрегиональных обменных связей, фиксируемых по распространению изделий из импортных материалов: кремня из Прибалтики и верхневолжского региона, прибалтийский янтарь, качественный онежский сланец. После 3500 г. до н.э. здесь появляются комплексы с поздней гребенчато-ямочной керамикой. К периоду позднего неолита относится большинство известных в регионе обследования неолитических стоянок – Ермилово 1-7, Токарево 1-3, Глебычево 2.

В материалах комплексов позднего неолита кроме изменений в традиции орнаментации керамики появляются новые типы орудий из кремня и сланца, большое количество поделок из янтаря. Распространяются также новые типы керамики. Комплексы, относящиеся к периоду позднего неолита, в западной части перешейка связаны с береговыми линиями регрессивной фазы Литоринового моря (Гвардейское 1, Озерное 3, Ермилово 1).

Памятники эпохи бронзы и раннего железного века в рассматриваемом регионе практически не изучены. По северному берегу Выборгского залива проходит граница охватывавшей финское побережье области распространения западной (скандинавской) культуры бронзы, для которой была характерна керамика типа Киукайнен, бронзовые топоры, кинжалы, мечи, наконечники копий, фибулы, бритвы, пинцеты и другие вещи западных типов, а также

Инв. № подл.	Подп. и дата					
		Инв. № дубл.	Взам. инв. №			
				Подп. и дата		
					Ли	Изм.
183/10/2018-ДС44-2021-ТО					Лист 17	

каменные могильники типа Хииденкиуас (Сакса 2010: 40). К этому периоду относятся каменные курганы, раскопанные в 2017 гг. у д. Большой Бор (Городилов, Раззак 2020). Памятники раннего железного века на Карельском перешейке практически не изучены.

Средневековый период (по Кочкуркина 1981; 1982; Сакса 2006; 2010).

С XI века начинается новый этап в развитии Карельского перешейка – в его северо-восточной части формируется культура земледельческого населения Приладожской Карелии. Конец эпохи викингов в Приладожской Карелии знаменуется накоплением значительного количества серебра, аккумулированного в монетных и вещевых кладах. Как явствует из распространения находок, население уже освоило к XII в. все те районы, где находятся более поздние достоверно карельские памятники. В XII–XIV вв. происходит расцвет древней Карелии. В этот период существовала самобытная и богатая средневековая карельская культура. Ее возникновение и время расцвета отразилось в материале карельских грунтовых могильников XII–XIV вв., в составе кладов и культурных слоях поселений.

В конце XI – первой половине или середине XII в. произошел переход от трупосожжения на древней дневной поверхности к грунтовым могилам. В конце XII и в XIII в. появляются новые грунтовые могильники эпохи крестовых походов. К этому же времени относятся соответствующие им поселения. На этих же территориях известны жертвенные камни с выемками и культовые места.

Национальный убор карельского женского костюма включал металлические принадлежности (булавки и головные украшения, шейные ленты и застежки, скорлупообразные и подковообразные фибулы, пронизки и цепедержатели, цепочки, копоушки, ножи с бронзовыми рукоятями и ножны орнаментированные, различные подвески и привески) и напутственные вещи (серпы, косы, тяпки, удила, ножницы, иголки, пряслица). Для мужских погребений характерны кольцевидные фибулы, поясные наборы, оружие, топоры, ремесленные инструменты. Как в мужских, так и в женских погребениях встречаются шейные ленты, перстни, удила.

Инв. № подл.	Подп. и дата	Инв. № дубл.	Взам. инв. №	Подп. и дата	Ли	Изм.	№ докум.	Подп.	Дата	183/10/2018-ДС44-2021-ТО	Лист
											18

В эпоху крестовых походов Карелия оформляется как культурная область. Ядром этой древней Карелии – Карельской земли древнерусских летописей – были плодородные земли по нижнему течению р. Вуоксы на Карельском перешейке и Северо-Западное Приладожье. В некоторых районах развитие поселенческой структуры происходило на основе более древнего населения. В других местах постоянное население возникает или закрепляется только в эпоху крестовых походов. В центральных районах перешейка плотное заселение начинается ещё позднее и находит отражение уже в письменных источниках.

В эту эпоху сложились предпосылки для возникновения городов, как центров населенной округи, ремесла и торговли. С течением времени часть из них развилась в укрепленные или административные центры. Самое позднее в XIII в. карелами были построены крепость Кякисалми (до постройки новгородцами Корелы в 1310 г.), Тиверский городок и Выборг (до 1293 г.), важнейшими функциями которых, наряду с выше упомянутыми, были контроль за судоходством по Вуоксе и его обеспечение. Это видно по тому, что Выборг и Кякисалми были поставлены в конечных точках Вуоксинской водной системы у её выходов в Финский залив и Ладожское озеро, а Кякисалми и Тиверский городок ещё и на узловых, сложных с точки зрения судоходства местах порогов.

Археологический материал XIV в., как и переписные книги 1500 г. и XVI в. свидетельствуют, что на Карельском перешейке и в Приладожской Карелии возникало много новых деревень. Судьба местного населения зависела от двух борющихся между собой средневековых государств – Швеции и России. Пограничные земли переходили то Швеции, то России на протяжении трех веков. Перелом в очередной войне со Швецией наступил после 1580 г., после которого шведские войска под предводительством Понтуса де ла Гарди заняли Корелу а затем и все ижорские земли. В 1617 г. Россия заключила Столбовский договор со Швецией, по которому Россия теряла весь Карельский перешеек, а также юго-западные земли.

В начале XVIII в. началась Северная война, в ходе которой русские войска совершали походы на Выборг, который был взят в 1710 г. После Северной войны

Инв. № подл.	Подп. и дата	Взам. инв. №	Инв. № дубл.	Подп. и дата	Ли	Изм.	№ докум.	Подп.	Дата	183/10/2018-ДС44-2021-ТО	Лист
											19

Карельский перешеек стал Выборгской провинцией Санкт-Петербургской губернии, а затем и Выборгской губернией. После очередной войны со Швецией Финляндия в 1809 г. была присоединена к России, получив особый правовой статус, в 1811 г. Выборгская губерния была возвращена в состав Финляндии.

Археологические памятники позднего средневековья – Нового времени мало изучены. К ним, в частности относятся такие памятники, связанные с углежогным промыслом, как углежогные кучи, каменные кучи и сложения. Исследование этих памятников осложнено тем, что они практически не содержат артефактов, что затрудняет их датировку и атрибуцию. Ближайшим раскопанным памятником Нового времени является каменная кладка Руонаниemi и место крушения корабля 19 в.

По картографическим материалам можно проследить, что название Kalemoegvi появляется на карте Санкт-Петербургской губернии Якоба Шмидта 1770 г. На Лоции Финского залива Балтийского моря в районе Выборгского залива из атласа: "Морские частные карты Карельских и Финских берегов от Санкт-Петербурга до Стокгольма" 1789 г. обозначена д. Кирыла и оз. Куломо. На этих картах озера Правдинское и Александровское показаны как единое озеро. Карта Выборгской губернии 1805 г. подробно изображает изучаемый участок. Озера на ней разделены на оз. Куолемайярви (Пионерское) и Хатъялахенярви (Александровское). На месте совр. пос. Пионерское обозначено Куолемайярви, показана дорога, пересекающая перемычку между озерами, идущая в створе современной дороги. На более поздних картах, если они достаточно подробны, на месте участка обследования также обозначена дорога.

1.4. Памятники археологии в округе трассы обследования

Рябово (Kuolemajärvi 6 Narkkosienkangas). Местонахождение расположено в 1,5 км к северо-западу от ж.д. станции Куолемайярви, на западном берегу оз. Пионерское, рядом с его южным концом, в 0,65 км к северу от железной дороги и моста через р. Величку. Найдены отщепы кварца (Герасимов и др. 2003: №95). С.Н. Лисицын датирует местонахождение мезолитом/ранним неолитом по его

Инв. № подл.	Подп. и дата					
	Взам. инв. №					
	Инв. № дубл.					
	Подп. и дата					
Инв. № подл.						
Ли	Изм.	№ докум.	Подп.	Дата	183/10/2018-ДС44-2021-ТО	Лист 20

топографическому расположению (Лисицын 2006: 117). Местонахождение удалено на 2,8 км на юг от трассы обследования.

Kuolemajärvi 5 Tukikohta. Местонахождение расположено в 4,8 км к северу от ж.д. станции Куолемаярви, на западном берегу протоки, соединяющей оз. Пионерское и Александровское. Найдены отщепы кварца (Nordqvist at all 2008). Местонахождение удалено на 0,2 км на юго-запад от трассы обследования.

Малышево (Kuolemajärvi 4 Kolkkala Notko-ojan suu). Местонахождение расположено на берегу оз. Пионерское в черте д. Малышево в 20 м к западу от устья р. Малышев. Найдены кварцевые отщепы (Герасимов и др. 2003: №60). С.Н. Лисицын датирует местонахождение средним/поздним неолитом по его топографическому расположению (Лисицын 2006: 117). Местонахождение удалено на 4,2 км на северо-запад от трассы обследования.

Вблизи деревни Малышево, на западном берегу оз. Пионерское в 1932 г. найдены овальное каменное и железное кресала, датированные 200-700 гг. н. э. (Uino 1997: 242). Также в пределах д. Малышево зафиксирован культовый камень (Uino 1997: 93, map).

Мамонтовка (Kuolemajärvi 7 Tuörrölä Kuorrajärvi). Местонахождение расположено на северо-западном берегу оз. Александровское в 150 м от воды, в 2,7 км к северу от д. Мамонтовка и в 1,55 км к югу от истока р. Александровки. Собраны отщепы кварца (Герасимов и др. 2003: №96). Местонахождение удалено на 4,4 км на север-северо-восток от трассы обследования.

Единичные находки к северу от оз. Пионерское и Александровское нанесены по информации о единичных находках, собранных на этих территориях до второй мировой войны (по Carpelan at all 2008: fig. 9.9). Местонахождения удалены на 5 и более км на север и северо-запад от трассы обследования.

Высокинское (Muurila). Стоянка расположена на нескольких террасах (13-18) на южном берегу оз. Высокинское. Поздний неолит. Обнаружена и исследовалась раскопками С. Пяльси и Т. Вийонмаа (Нац. музей Финляндии, колл. 10444). Финские исследователи выделяют 3 стоянки неолита-раннего металла: 1) Kuolemajärvi 1 Muurila Ilmatorjuntaleiri 1 – стоянка на территории

Инв. № подл.	Подп. и дата					
	Взам. инв. №					
	Инв. № дубл.					
	Подп. и дата					
	Инв. № подл.					
Ли	Изм.	№ докум.	Подп.	Дата	183/10/2018-ДС44-2021-ТО	Лист 21

учебной авиабазы ВВС Финляндии, стоянка расположена на юго-восточном берегу оз. Высокинское, в 7,5 км к юго-западу от ж.д. станции Куолемаярви (Национальная служба древностей Финляндии, 26347), 2) Kuolemajärvi 2 Muurila Pmatorjuntaleiri 2 стоянка расположена на юго-восточном берегу оз. Высокинское, в 7,5 км к юго-западу от ж.д. станции Куолемаярви, в 150 м к югу от стоянки Kuolemajärvi 1; найдена типичная гребенчатая керамика неолита, 3) Kuolemajärvi 3 Muurila Lautametsänniemi, стоянка расположена на западном берегу озера, в 7,2 км к юго-западу от ж.д. станции Куолемаярви (Герасимов и др. 2003: №61; Nordqvist, Seitsoinen 2008). Местонахождения удалены на 10-11 км на юго-запад от трассы обследования.

Камышевка. Стоянка. Расположена на правом берегу р. Камышевка, примерно в 0,8 км от ее истока из оз. Красавица, в 1,2 км к северо-западу от пос. Каменка, в 30 м к востоку от моста. Стоянка открыта В.И. Тимофеевым в 1984 г. Она расположена на речной террасе, высотой 1,5-2 м над урезом воды. Размеры стоянки 40-50 x 15-20 м. Культурный слой – коричневатый песок на глубине 0,1-0,25 м. Культурный слой, вероятно, разрушен склоновыми процессами. В 1984 г. был заложен шурф, отмечены следы двух западин или ям. В заполнении одной из ям найден фрагмент янтарной подвески. Собраны кварцевые изделия, отщепы кремня, сланца, гребенчато-ямочная керамика. Культура ямочно-гребенчатой керамики развитого неолита (Лапшин 1995: № 1560; Герасимов и др. 2003: №46). Местонахождение удалено на 9 км на северо-восток от трассы обследования.

Каменка 1 (Kaukjarvi Kelonen). Стоянка, расположена в 2 км к югу от пос. Каменка, на территории военной части, на восточном берегу оз. Красавица, на пляже. Стоянку исследовали финские археологи А. Эйряпя (Европеус) в 1926 г. и С. Пяльси в 1933 г. В 1984 г. стоянка обследована В.И. Тимофеевым. Она расположена на террасе высотой 1,5-2 м над берегом озера. Размеры – 70-80×8-10 м. Культурный слой – темно-серый гумусированный песок с включением углистых частиц, мощностью до 20 см. Найдены материалы раннего неолита (культура сперрингс), развитого неолита (культура гребенчато-ямочной керамики), эпохи раннего металла. Собраны изделия из кварца и сланца, ямочно-

Инв. № подл.	Подп. и дата	Инв. № дубл.	Взам. инв. №	Подп. и дата	Ли	Изм.	№ докум.	Подп.	Дата	183/10/2018-ДС44-2021-ТО	Лист
											22

гребенчатая, гладкостенная керамика (Лапшин 1995: № 1561; Герасимов и др. 2003: №47). Местонахождение удалено на 8,7 км на северо-восток от трассы обследования.

Каменка 2. Местонахождение в 3 км к югу от пос. Каменка, в 1,5 км к западу от пос. Владимировка, на восточном берегу оз. Красавица. Обнаружено в 1983 г., обследовано в 1984 г. В.И. Тимофеевым. На склоне 2-метровой террасы собраны находки кварца, отщепы сланца, фрагмент наконечника из кремнистой породы, мелкие фрагменты керамики. Датировка предположительно эпохой раннего металла (Лапшин 1995: № 1562; Герасимов и др. 2003: №48). Местонахождение удалено на 8,6 км на северо-восток от трассы обследования.

1.5. Район территории обследования на исторических картах Ленинградской области

Трасса обследования расположена в Выборгском районе Ленинградской области. Исторически Выборгскому району предшествовала Выборгская губерния, созданная в 1744 году по итогам Русско-шведской войны (1741-1743). До этого (1719-1744) существовала Выборгская провинция Санкт-Петербургской губернии. В 1802 году Выборгская губерния была переименована в Финляндскую, а в 1811 году передана в состав Великого княжества Финляндского, где вновь стала Выборгской губернией. Часть независимой Финляндии с 1917 по 1940 год. По Московскому мирному договору (1940) эта территория отошла к СССР. Была оккупирована финскими войсками в ходе Советско-финской войны (1941-1944).

Трасса обследования проходит по исторической дороге между озером Пионерское и Александровское, вдоль трассы обследования в XVI-XX вв. располагались финские поселения. На юго-западе от трассы обследования на выдающимся мысу южного берега озера Пионерское (до 1948 Куолемайярви, фин. Kuolemajärvi - озеро смерти) существовало поселение Kuolemajärvi, на западном мысу озера располагалось селение Rappila и чуть севернее деревня Pinnoniemi.

Пионерское (Куолемайярви, Kuolemajärvi)

Предполагаемое место смерти Микаэля Агриколы. Микаэль Агрикола умер на берегу озера Куолемайярви (совр. Пионерское) 9 апреля 1557 при возвращении

Инв. № подл.	Подп. и дата	Инв. № дубл.	Взам. инв. №	Подп. и дата	Ли	Изм.	№ докум.	Подп.	Дата	183/10/2018-ДС44-2021-ТО	Лист
											23

из Москвы после мирных переговоров с царём Иваном IV Грозным. Однако название (Kuolemajärvi — озеро смерти) восходит к более раннему времени. В это время в деревне было 6 крестьянских хозяйств. В начале XVII в. в Куолемаярви возник капельный приход.

В 1903 году была построена новая каменная лютеранская церковь (архитектор Йозеф Стенбек). В 1907 году в ней был установлен 19-регистрационный орган. В 1935 году было основано физкультурно-спортивное общество «Кири». До 1939 года Куолемаярви входило в состав одноимённой волости Выборгской губернии Финляндии. В ходе боевых действий 1939-1940 годов практически все деревянные постройки в Куолемаярви были уничтожены. После войны финские жители были переселены в Турку, Аскайнен, Наантали, Райсио и др. Переименовано в 1948 году. Железнодорожная станция сохранила прежнее название. После Великой Отечественной войны на территории церкви и кладбища был организован пионерский лагерь завода № 209 (Электромеханический завод им. А. А. Кулакова). В 1975 г. церковь была взорвана. В начале 1990-х годов на её месте был установлен памятный знак. По данным 1990 года посёлок Пионерское входил в состав Краснодолинского сельсовета. В 1997 году в посёлке проживали 6 человек, в 2007 году – 4.

Мысовое (Пиннониemi Pinnoieni)

До 1939 г. деревня Pinnoieni входила в состав волости Куолемаярви Выборгской губернии (Финляндия). В переводе с финского топоним Pinnoieni означает «мыс Пинно». Название деревни восходит своими корнями к личному имени первооснователя селения. В середине XVI века его потомки Ману, Пекка и Матти Пинно исправно платили налоги в шведскую казну. Позднее их фамилия удлинилась до Пиннойнен, но род исчез бесследно во времена Северной войны. Наряду с Пинно в деревне в 1559 г. проживал четвертый землевладелец - Пекка Хомманен, а с 1570 там появляются Хейкки Монтонен и Ниило Пихканен. Кроме них в Пиннониemi в это время имеется 8 неплатежеспособных хозяйств. В 1600 году на 4 платежеспособных хозяйства приходится 6 неплатежеспособных, одно пустующее и одно уездное хозяйство.

Инв. № подл.	Подп. и дата	Инв. № дубл.	Взам. инв. №	Подп. и дата	Ли	Изм.	№ докум.	Подп.	Дата	183/10/2018-ДС44-2021-ТО	Лист
											24

Великое лихолетье Северной войны уничтожило всю деревню Пиннониemi до основания, жители ее бежали или были угнаны в плен. Только с 1728 года в ней вновь появляется малочисленное население. К 1810 году в деревне проживает уже 98 человек. С середины XIX века, хотя возможно и ранее, в Пиннониemi приходят и русские жители. Так, там появляется усадьба Эгесси, которую в 1891 г. покупает российский подданный уроженец Германии Отто Шредер. Несколько позднее на своей даче в Пиннониemi поселяется коллежский асессор Николай Филлипов. В середине прошлого века некая Акулина Короткова содержит в деревне винный магазин. Позднее торговое дело в Пиннониemi продолжают финские купцы. В двух километрах к северу от центра деревни в озеро Хатъялахденъярви вдается большой мыс Хиетаниemi ("Песчаный мыс"). Существует предположение, что в средние века на этом мысу находилась, вероятно, первая католическая церковь и старинное кладбище. В 1909 г. русский инженер Н.П. Любивцев основал на мысу Хиетаниemi лесопилку, которая в 1921 г. преобразовалась в акционерное общество "Лесопилка Куолемаярви". В 1935 г. русского хозяина сменил финский коммерсант Тату Мууринен. Объемы переработки древесины, достигнув к тому времени максимальных значений, стали сокращаться в связи с наступившим экономическим кризисом. В 1937 г. внезапный пожар уничтожил почти все цеха.

Жители покидают деревню Пиннониemi в начале декабря 1939 г., когда на юго-восточных рубежах Финляндии уже бушует война. Поскольку деревня вскоре оказывается непосредственно на линии фронта, то ожесточенный артобстрел стирает ее с лица земли практически полностью. К восстановлению разрушенного хозяйства возвратившиеся назад жители Пиннониemi приступают уже в 1941 году. Все, что они успели отстроить до лета 1944, года попадает затем в руки советских переселенцев, прибывших в деревню в 1945 году.

Зимой 1948 г. деревне присваивается наименование «Мысовая» с обоснованием – «по географическому признаку». Переименование закрепили Указом Президиума ВС РСФСР от 13 января 1949 г. Как населенный пункт Мысовое существует и по сей день, с каждым годом все больше обрастая дачной застройкой.

Инв. № подл.	Подп. и дата					
	Взам. инв. №					
	Инв. № дубл.					
	Подп. и дата					
	Инв. № подл.					
Ли	Изм.	№ докум.	Подп.	Дата	183/10/2018-ДС44-2021-ТО	Лист 25

Выводы

На берегах озер Пионерское и Александровское отмечены ряд местонахождений кварцевых отщепов и единичных находок каменного века. В районе д. Малышево также найдены единичные находки железного века. Ближайшим местонахождением кварцевых отщепов является Kuolemajärvi 5 Tukikohta, оно расположено на расстоянии около 0,2 км к юго-западу от трассы обследования. На исторических картах можно увидеть, что современное расположение дороги, проходящей через пролив между озерами Пионерское и Александровское, фиксируется начиная с карты Выборгской губернии 1805 г.

Инв. № подл.	Подп. и дата				Лист
Инв. № дубл.	Взам. инв. №				26
Инв. № подл.	Подп. и дата				183/10/2018-ДС44-2021-ТО
Ли	Изм.	№ докум.	Подп.	Дата	

2. ФИЗИКО-ГЕОГРАФИЧЕСКАЯ ХАРАКТЕРИСТИКА РАЙОНА РАБОТ

Выборгский муниципальный район - муниципальное образование в составе Ленинградской области.

Выборгский район расположен в северо-западной части Ленинградской области, занимает всю западную половину Карельского перешейка.

Граничит:

на севере - с республикой Карелией (Лахденпохский район);

на северо-востоке - с Приозерским муниципальным районом;

на востоке - со Всеволожским муниципальным районом;

на юго-востоке - с городом федерального значения Санкт-Петербургом;

на западе - государственная граница с Финляндией.

С юго-запада территория района омывается водами Финского залива.

Расстояние от административного центра района до Санкт-Петербурга - 174 км.

Район расположен на территории Выборгской низменности Балтийского щита, где близко к поверхности выходят породы раннепротерозейского периода. Они покрыты озёрными и озёрно-аллювиальными отложениями четвертичного периода. Большая часть района входит в Балтийско-Ладожский ландшафтный округ, где преобладает равнинная местность. Характерными ледниковыми формами рельефа являются «бараньи лбы».

В районе имеется множество месторождений гранитов, торфа, песков. Также Выборгский район уникален наличием месторождений своеобразных сапропелевых грязей (так называемых гиттий), сформировавшихся 5-7 тысяч лет назад и залегающих вдоль Финского залива.

Почти две трети территории района занимают леса, преимущественно хвойные. Климат района морской с переходом к континентальному. Район находится в зоне избыточного увлажнения.

Инв. № подл.	Подп. и дата	Инв. № дубл.	Взам. инв. №	Подп. и дата	Ли	Изм.	№ докум.	Подп.	Дата	183/10/2018-ДС44-2021-ТО	Лист
											27

На территории района преобладают подзолистые почвы, бедные перегноем и отличающиеся значительной кислотностью. Основными почвообразующими породами являются пески и супеси.

На юге район омывается водами Финского и Выборгского заливов. К западу от последнего начинается полоса шхер.

Крупнейшей рекой, протекающей по территории района, является Вуокса. Кроме неё в районе находится множество небольших рек, таких как Гороховка, Ильменьоки, Перовка, Селезнёвка и других. Из внутренних вод на территории района имеется множество озёр ледникового происхождения, занимающих более 7 % площади, крупнейшие из которых Глубокое (37,9 км²), Нахимовское (14,3 км²), Пионерское (13,8 км²), Красногвардейское (10,6 км²). Значительная часть территории района (более 5 %), заболочена, прежде всего на юге и юго-востоке.

Инв. № подл.	Подп. и дата				
	Взам. инв. №				
Инв. № дубл.	Подп. и дата				
	Инв. № подл.				
183/10/2018-ДС44-2021-ТО					
Ли	Изм.	№ докум.	Подп.	Дата	Лист
					28

3. МЕТОДИКА ПОЛЕВЫХ ИССЛЕДОВАНИЙ

В рамках работ по проведению научного обследования (археологическая разведка) земельного участка на территории выполнения проектно-изыскательских работ по капитальному ремонту моста через протоку без названия на 0+784 км автодороги «Черничное - Пионерское» в Выборгском районе Ленинградской области, протяженностью 1,7 км, проводилось визуальное обследование объекта и закладка археологических шурфов.

Полевые археологические исследования проводились в соответствии с методическими указаниями и требованиями «Положения о порядке проведения археологических полевых работ и составления научной отчетной документации», утвержденного постановлением Бюро Отделения историко-филологических наук Российской академии наук от 20 июня 2018 г. № 32.

Основная задача проведения археологических исследований на площади планируемого строительства и окружающей территории заключалась в выявлении и фиксации археологических (исторических) памятников, культурных слоев, конструкций и сооружений, сборе и исследовании археологического материала.

Полевые работы включали в себя:

- визуальный осмотр указанной в договоре территории, поиск подъемного материала;
- описание исследуемой территории и ее фотофиксация;
- разбивку археологических шурфов;
- привязка археологических шурфов к ситуационному плану исследуемой территории;
- выборку культурных напластований из шурфов по слоям;
- выявление и изучение археологического материала по слоям;
- фотофиксацию процесса работ;
- фотофиксацию стенок и планиграфии шурфов;
- описание ландшафтной характеристики обнаруженных объектов и фиксация их современного состояния;

Изнв. № подл	Подп. и дата	Изнв. № дубл.	Взам. изнв. №	Подп. и дата	Ли	Изм.	№ докум.	Подп.	Дата	183/10/2018-ДС44-2021-ТО	Лист
											29

- ведение полевой документации;
- рекультивацию шурфов.

Применялся стандартный набор методов, используемых при археологических разведках: предварительные архивно-библиографические изыскания, визуальный осмотр местности, осмотр обнажений культурного слоя, поиск подъемного материала, шурфовка. Натурные полевые исследования проводились в виде осуществления пеших маршрутов на территории земельного участка. Вся исследуемая площадь была разбита на неравные квадраты со сторонами не более 20 метров и пройдена пешими маршрутами по линии сетки квадратов. Все участки детально фиксировались (фото, описание, привязка к карте) (рис. 1-8, 10-64). При прохождении маршрутов с целью обнаружения выходов культурного слоя и артефактов осматривались встречающиеся обнажения грунта естественного и антропогенного происхождения. На перспективных для обнаружения памятников археологии участках производилась закладка шурфов, ориентированных по сторонам света, направленных на поиск культурного слоя и древних артефактов. Количество и места расположения шурфов были обусловлены геоморфологическим состоянием местности и степенью освоенности обследуемой территории, и определялось с таким расчетом, чтобы обеспечить полное выявление и определение границ всех объектов археологического наследия, попадающих в пределы обследуемых земельных участков, с учетом существующих методических рекомендаций 1 шурф на 1 км при линейных обследованиях. Размеры шурфов – 2х2 м и 1х1 м. Разборка грунта в процессе шурфовки производилась вручную по стратиграфическим слоям с разнородными культурными прослойками и соответствующим им общим планиграфическим горизонтам фиксации. Для выявления структуры плотных поверхностей и удаления грунта в стесненных условиях при расчистке использовались щетки, кисти и совки. Глубина шурфов включала всю толщу напластований до материка. Все археологические работы проводились при температуре выше 0 градусов С (согласно ст. 3.23 «Положения о порядке проведения археологических полевых работ и составления научной

Инв. № подл.	Подп. и дата				
	Взам. инв. №				
	Инв. № дубл.				
	Подп. и дата				
183/10/2018-ДС44-2021-ТО					
Ли	Изм.	№ докум.	Подп.	Дата	Лист 30

отчетной документации», утвержденного постановлением Бюро Отделения историко-филологических наук Российской академии наук от 20 июня 2018 № 32). Все разведочные шурфы, документировались, в том числе фотографически, и фиксировались дневниковыми записями. Для картирования рекогносцировочных шурфов, выявленных объектов и общевидовых фотографий ландшафтной ситуации использованы имеющиеся в распоряжении экспедиции растровые карты масштаба 1:50000 и 1:100000 в формате JPG, а также топографический план масштаба 1:500 в формате DWG, предоставленный заказчиком. Привязка шурфов и зачисток на участках землеотводов к системе мировых координат произведена с помощью портативных приборов глобального позиционирования Garmin GPSMAP CSx 60, а также полевой ГИС на основе iPhone 11 128Gb 3G и GIS PRO. Географические координаты (широта, долгота), определенные в зависимости от внешних условий приема с точностью 5-20 м с помощью встроенных в геоинформационную систему QGIS программных алгоритмов переведены в местную систему координат МСК-47 зона 1. Основные этапы работ фиксировались с помощью цифровой фотокамеры с разрешением не менее 12 Мрх. Для указания масштаба и ориентации по сторонам света при фотографировании использовался набор телескопических реек длиной 4 м с сантиметровыми делениями, двухцветная стрелка «север». Все высотные отметки на планах и разрезах представлены в Балтийской системе высот (далее БС). После окончания разведочных работ все шурфы рекультивировались, что подтверждается фотографически.

Инв. № подл.	Подп. и дата				
	Взам. инв. №				
	Инв. № дубл.				
	Подп. и дата				
	Инв. № подл.				
Ли	Изм.	№ докум.	Подп.	Дата	
183/10/2018-ДС44-2021-ТО					Лист
					31

4. ПОЛЕВЫЕ ИССЛЕДОВАНИЯ

Общее описание территории

Трасса обследования расположена в южной части Выборгского района Ленинградской области, в границах Приморского ГП. Трасса обследования проходит на участке автомагистрали «41К-209» от пересечения с автомагистралью 41К-092 на северо-запад через пролив озер Пионерское и Александровское далее по Правобережной улице к д. Мысовое.

Участок трассы на протяжении Правобережной ул. попадает в полотно автомобильной дороги и не является перспективным для археологических разведок. С восточной и западной стороны от Правобережной улицы была зафиксирована частично сохранившаяся линия противотанковых укреплений (линия Маннергейма). С западной стороны от Правобережной улицы был зафиксирован капонир с деревянным крестом. Ближе к д. Мысовое, с востока от Правобережной были зафиксированы остатки фундамента деревянного дома. В виду историко-библиографических данных и топографической ситуации было принято решение заложить археологические шурфы в наиболее перспективных местах, не затронутых строительной деятельностью вблизи собранного подъемного материала кварцевых отщепов. Помимо археологических шурфов были выполнены зачистки обреза дороги.

Археологические исследования

Шурф 1. Размеры – 1х1 м, площадь – 1 кв. м, глубина до 0,3 м, ориентация по сторонам света. Шурф расположен на южном берегу озера Александровское у моста через протоку без названия на 0+784 км автодороги «Черничное – Пионерское» на выдающемся мысу (рис. 4, 23-26).

Дневная поверхность шурфа относительно ровная, с плавным понижением в сторону озера. Высотные отметки 14.70 м по БС. Дерновый слой отсутствует.

Контрольный прокоп материка был выполнен на всей площади шурфа.

В шурфе прослежена следующая стратиграфия:

Инв. № подл	Подп. и дата	Инв. № дубл.	Взам. инв. №	Подп. и дата						Лист 32
					183/10/2018-ДС44-2021-ТО					
					Ли	Изм.	№ докум.	Подп.	Дата	

1. Темно-коричневый крупнозернистый слабогумусированный песок – мощностью до 0,19 м.

2. Светло-коричневый ожелезненный песок (материк) - видимая мощность до 0,10 м.

В ходе работ археологические находки не зафиксированы, культурный слой не выявлен. После окончания работ шурф был рекультивирован до уровня дневной поверхности на момент начала работ.

Координаты шурфа:

№ точки	МСК-47 Зона 1		WGS 84	
	N	E	N	E
Шурф 1	486015.6644	1306424.1623	60.380920491	28.970675239

Шурф 2. Размеры – 2х2 м, площадь – 4 кв. м, глубина до 0,5 м, ориентация по сторонам света. Шурф расположен на восточном берегу озера Пионерское у моста через протоку без названия на 0+784 км автодороги «Черничное – Пионерское» (рис. 4, 28-30).

Дневная поверхность шурфа относительно ровная, с плавным понижением в сторону озера. Высотные отметки 15.24 м по БС. В ходе работ был снят дерновый и подстилающий его почвенный слой, зафиксирован материк, представленный светло-желтой ожелезненной супесью.

В шурфе прослежена следующая стратиграфия:

1. Дерн – мощностью до 0,04 м.
2. Серо-коричневая гумусированная супесь – мощностью до 0,10 м.
3. Светло-желтая ожелезненная супесь с валунами разного размера (материк) - видимая мощность до 0,30 м.

В ходе работ археологические находки не зафиксированы, культурный слой не выявлен. После окончания работ шурф был рекультивирован до уровня дневной поверхности на момент начала работ.

Инв. № подл.	Подп. и дата					
	Инв. № дубл.	Взам. инв. №				
		Инв. № дубл.				
		Подп. и дата				
		Инв. № подл.				
Ли	Изм.	№ докум.	Подп.	Дата	183/10/2018-ДС44-2021-ТО	Лист 33

Координаты шурфа:

№ точки	МСК-47 Зона 1		WGS 84	
	N	E	N	E
Шурф 2	486049.8754	1306339.6188	60.381239229	28.969152303

Шурф 3. Размеры – 1x1 м, площадь – 1 кв. м, глубина до 0,55 м, ориентация по сторонам света. Шурф расположен на юго-восточном берегу озера Александровское у моста через протоку без названия на 0+784 км автодороги «Черничное – Пионерское» (рис. 4, 31-34).

Дневная поверхность шурфа относительно ровная, покрыта луговой растительностью и мхом. Высотные отметки 15.68 м по БС. В ходе работ был снят дерновый и подстилающий его почвенный слой, зафиксирован материк, представленный светло-желтой супесью.

Контрольный прокоп материка был выполнен в северо-западном углу шурфа.

В шурфе прослежена следующая стратиграфия:

1. Дерн – мощностью до 0,05 м.
2. Темно-коричневая гумусированная супесь с прослойками подзола – мощностью до 0,30 м.
3. Светло-желтая супесь (материк) - видимая мощность до 0,20 м.

В ходе работ археологические находки не зафиксированы, культурный слой не выявлен. После окончания работ шурф был рекультивирован до уровня дневной поверхности на момент начала работ.

Координаты шурфа:

№ точки	МСК-47 Зона 1		WGS 84	
	N	E	N	E
Шурф 3	485960.4041	1306494.2912	60.380414851	28.971930938

Инва. № подл.	Подп. и дата	Инва. № дубл.	Взам. инв. №	Подп. и дата	Ли	Изм.	№ докум.	Подп.	Дата	183/10/2018-ДС44-2021-ТО	Лист
											34

Шурф 4. Размеры – 1x1 м, площадь – 1 кв. м, глубина до 0,43 м, ориентация по сторонам света. Шурф расположен восточном берегу озера Пионерское на выдающимся мысу (рис. 4, 35-38).

Дневная поверхность шурфа относительно ровная, с плавным понижением в сторону озера, дерновый слой отсутствует. Высотные отметки 14.73 м по БС.

Контрольный прокоп материка был выполнен на всей площади шурфа.

В шурфе прослежена следующая стратиграфия:

1. Темно-коричневый гумусированный песок – мощностью до 0,15 м.
2. Мешаный коричневый ожелезненный песок – мощность до 0,14 м.
3. Светло-коричневый ожелезненный песок (материк) - видимая мощность до 0,20 м.

В ходе работ археологические находки не зафиксированы, культурный слой не выявлен. После окончания работ шурф был рекультивирован до уровня дневной поверхности на момент начала работ.

Координаты шурфа:

№ точки	МСК-47 Зона 1		WGS 84	
	N	E	N	E
Шурф 4	486032.4921	1306335.5876	60.381083796	28.969074357

Шурф 5. Размеры – 2x2 м, площадь – 4 кв. м, глубина до 0,50 м, ориентация по сторонам света. Шурф расположен у развилки обследуемой дороги с запада трассы обследования у кромки леса (Рис. 4, 39-42).

Дневная поверхность шурфа относительно ровная, покрыта мхами. Высотные отметки 22.12 м по БС. В ходе работ был снят дерновый и подстилающий его почвенный слой, зафиксирован материк, представленный светло-желтой ожелезненной супесью.

Контрольный прокоп материка был выполнен на всей площади шурфа.

В шурфе прослежена следующая стратиграфия:

1. Дерн – мощностью до 0,06 м.
2. Подзол- мощность до 0,30 м.

Подп. и дата
Взам. инв. №
Инв. № дубл.
Подп. и дата
Инв. № подл.

Ли	Изм.	№ докум.	Подп.	Дата
----	------	----------	-------	------

183/10/2018-ДС44-2021-ТО

Лист

35

3. Светло-желтая супесь (материк) – видимая мощность до 0,30 м.

В ходе работ археологические находки не зафиксированы, культурный слой не выявлен. После окончания работ шурф был рекультивирован до уровня дневной поверхности на момент начала работ.

Координаты шурфа:

№ точки	МСК-47 Зона 1		WGS 84	
	N	E	N	E
Шурф 5	485707.0343	1306658.7622	60.378118274	28.974840856

Шурф 6. Размеры – 2х2 м, площадь – 4 кв. м, глубина до 0,6 м, ориентация по сторонам света. Шурф расположен у развилки обследуемой дороги с востока трассы обследования у кромки леса (Рис. 4, 44-47).

Дневная поверхность шурфа относительно ровная, покрыта мхами. Высотные отметки 23.22 м по БС. В ходе работ был снят дерновый и подстилающий его почвенный слой, зафиксирован материк, представленный светло-желтой ожелезненной супесью.

Контрольный прокоп материка был выполнен на всей площади шурфа.

В шурфе прослежена следующая стратиграфия:

1. Дерн – мощностью до 0,06 м.
2. Подзол- мощность до 0,10 м.
1. Светло-желтая супесь (материк) - видимая мощность до 0,40 м.

В ходе работ археологические находки не зафиксированы, культурный слой не выявлен. После окончания работ шурф был рекультивирован до уровня дневной поверхности на момент начала работ.

Координаты шурфа:

№ точки	МСК-47 Зона 1		WGS 84	
	N	E	N	E
Шурф 6	485712.3801	1306678.1651	60.378163538	28.97519405

Подп. и дата
Взам. инв. №
Инв. № дубл.
Подп. и дата
Инв. № подл.

Ли	Изм.	№ докум.	Подп.	Дата
----	------	----------	-------	------

Шурф 7. Размеры – 1x1 м, площадь – 1 кв. м, глубина до 0,44 м, ориентация по сторонам света. Шурф расположен на восточном берегу озера Александровское у моста через протоку без названия на 0+784 км автодороги «Черничное – Пионерское» (Рис. 4, 48-51).

Дневная поверхность шурфа относительно ровная, покрыта мхами. Высотные отметки 16.35 м по БС. В ходе работ был снят дерновый и подстилающий его почвенный слой, зафиксирован материк, представленный светло-желтой ожелезненной супесью.

Контрольный прокоп материка был выполнен на всей площади шурфа.

В шурфе прослежена следующая стратиграфия:

1. Дерн – мощностью до 0,10 м.
2. Мешаная слабогумусированная супесь с прослойками подзола – мощность до 0,20 м.
2. Светло-желтая супесь с крупными валунами (материк) - видимая мощность до 0,20 м.

В ходе работ археологические находки не зафиксированы, культурный слой не выявлен. После окончания работ шурф был рекультивирован до уровня дневной поверхности на момент начала работ.

Координаты шурфа:

№ точки	МСК-47 Зона 1		WGS 84	
	N	E	N	E
Шурф 7	486064.2475	1306343.698	60.381367634	28.969230276

Шурф 8. Размеры – 1x1 м, площадь – 1 кв. м, глубина до 0,50 м, ориентация по сторонам света. Шурф расположен у развилки обследуемой дороги с запада трассы обследования у кромки леса (Рис. 4, 52-55).

Дневная поверхность шурфа относительно ровная, покрыта мхами. Высотные отметки 21.30 м по БС. В ходе работ был снят дерновый и подстилающий его почвенный слой, зафиксирован материк, представленный светло-желтой ожелезненной супесью.

Инд. № подл. Подп. и дата Инв. № дубл. Инв. № Взам. инв. № Подп. и дата

Ли	Изм.	№ докум.	Подп.	Дата
----	------	----------	-------	------

183/10/2018-ДС44-2021-ТО

Лист

37

Контрольный прокоп материка был выполнен на всей площади шурфа.

В шурфе прослежена следующая стратиграфия:

1. Дерн – мощностью до 0,10 м.
2. Подзол- мощность до 0,30 м.
3. Светло-желтая ожелезненная супесь (материк) - видимая мощность до 0,20 м.

В ходе работ археологические находки не зафиксированы, культурный слой не выявлен. После окончания работ шурф был рекультивирован до уровня дневной поверхности на момент начала работ.

Координаты шурфа:

№ точки	МСК-47 Зона 1		WGS 84	
	N	E	N	E
Шурф 8	485737.0493	1306654.8031	60.378388172	28.974777554

Шурф 9. Размеры – 1x1 м, площадь – 1 кв. м, глубина до 0,45 м, ориентация по сторонам света. Шурф расположен у развилки обследуемой дороги с запада трассы обследования у кромки леса.

Дневная поверхность шурфа относительно ровная, покрыта мхами. Высотные отметки 22.07 м по БС. В ходе работ был снят дерновый и подстилающий его почвенный слой, зафиксирован материк, представленный светло-желтой ожелезненной супесью.

Контрольный прокоп материка был выполнен на всей площади шурфа.

В шурфе прослежена следующая стратиграфия:

1. Дерн – мощностью до 0,06 м.
2. Подзол- мощность до 0,20 м.
4. Светло-желтая ожелезненная супесь (материк) - видимая мощность до 0,20 м.

В ходе работ археологические находки не зафиксированы, культурный слой не выявлен. После окончания работ шурф был рекультивирован до уровня дневной поверхности на момент начала работ.

Подп. и дата
Взам. инв. №
Инв. № дубл.
Подп. и дата
Инв. № подл.

Ли	Изм.	№ докум.	Подп.	Дата
----	------	----------	-------	------

183/10/2018-ДС44-2021-ТО

Лист

38

Координаты шурфа:

№ точки	МСК-47 Зона 1		WGS 84	
	N	E	N	E
Шурф 9	485692.4628	1306653.5437	60.377988242	28.974742163

Шурф 10. Размеры – 2х2 м, площадь – 4 кв. м, глубина до 0,75 м, ориентация по сторонам света. Шурф расположен у развилки обследуемой дороги с запада трассы обследования у кромки леса (рис. 4, 60-62).

Дневная поверхность шурфа относительно ровная, покрыта мхами. Высотные отметки 19.04 м по БС. В ходе работ был снят дерновый и подстилающий его почвенный слой, зафиксирован материк, представленный светло-желтой ожелезненной супесью.

Контрольный прокоп материка был выполнен на всей площади шурфа.

В шурфе прослежена следующая стратиграфия:

1. Дерн – мощностью до 0,10 м.
2. Серая мешаная супесь- мощность до 0,30 м.
3. Коричневая гумусированная супесь – мощность до 0, 20 м.

В слое был найден фрагмент венчика красноглиняного поливного сосуда. Данный слой можно отнести к периоду существования финского поселения в XVIII-XIX вв.

4. Светло-желтая супесь (материк) - видимая мощность до 0,20 м.

В шурфе 10 был зафиксирован слой финской усадьбы XVIII-XIX вв., полностью разрушенный пахотой и не имеющий историко-культурной ценности.

После окончания работ шурф был рекультивирован до уровня дневной поверхности на момент начала работ.

Координаты шурфа:

№ точки	МСК-47 Зона 1		WGS 84	
	N	E	N	E
Шурф 10	485789.7835	1306629.6289	60.378864903	28.974336109

Подп. и дата
Взам. инв. №
Инв. № дубл.
Подп. и дата
Инв. № подл.

Ли	Изм.	№ докум.	Подп.	Дата
----	------	----------	-------	------

ЗАКЛЮЧЕНИЕ

В результате проведения научно-исследовательских археологических работ в виде историко-культурного научного археологического обследования (разведки) с целью проведения государственной историко-культурной экспертизы на земельном участке на территории выполнения проектно-изыскательских работ по капитальному ремонту моста через протоку без названия на 0+784 км автодороги «Черничное – Пионерское» в Выборгском районе Ленинградской области, была обследована трасса протяженностью 1,7 км.

Анализ картографического материала показал, что известные памятники археологии и объекты историко-культурного наследия расположены в непосредственной близости от трассы (не менее 0,2 км) обследования. Вблизи уреза воды озер Пионерское и Александровское были собраны кварцевые отщепы, однако входе археологической шурфовки культурного слоя и археологического материала зафиксировано не было.

В ходе проведения натурного исследования, помимо полного визуального обследования территории, для поиска объектов археологического наследия было заложено 10 археологических шурфов размерами 2х2 м и 1х1 м.

Стратиграфия шурфов 1-10 представлена слоями, сформированными в результате естественного почвообразования, характерного для данной местности, Выявленные слои не содержат научно-значимой информации.

В ходе визуального осмотра трассы обследования и примыкающей к ней территории был собран подъемный материал, представляющий собой кварцевые отщепы эпохи неолита, однако зафиксировать культурный слой не удалось.

Известные памятники археологии расположены на существенном удалении от участка обследования (не менее 0,2 км) и проектируемым строительством не затрагиваются.

Таким образом, на территории земельного участка на территории выполнения проектно-изыскательских работ по капитальному ремонту моста через протоку без названия на 0+784 км автодороги «Черничное – Пионерское» в Выборгском районе Ленинградской области, объекты культурного наследия,

Подп. и дата			183/10/2018-ДС44-2021-ТО	Лист	
Взам. инв. №				40	
Инв. № дубл.					
Подп. и дата					
Инв. № подл.					
Ли	Изм.	№ докум.	Подп.	Дата	

включенные в Единый Государственный реестр памятников истории культуры Российской Федерации, отсутствуют. Объектов культурного (археологического) наследия не выявлено. Объекты, обладающие признаками объекта культурного наследия, отсутствуют.



В.А. Лапшин, д. и. н.

Инв. № подл	Подп. и дата				Инв. № дубл.	Взам. инв. №	Подп. и дата
	Ли	Изм.	№ докум.	Подп.			
183/10/2018-ДС44-2021-ТО							Лист
							41

СПИСОК ИСТОЧНИКОВ И ЛИТЕРАТУРЫ

1. Балашов Е.А. Карельский перешеек - земля неизведанная. Юго-западный сектор, часть 3. Каннельярви - Куолемаярви (Победа - Пионерское). Карелия. 2009.

2. Герасимов Д.В. Динамика каменных индустрий мезолита – неолита Карельского перешейка. Автореферат на соискание ученой степени кандидата исторических наук. СПб. 2012.

3. Герасимов Д.В. «Мал золотник, да дорог!»: об опорных комплексах каменного века – эпохи раннего металла юго-восточной части региона Финского залива // Древние культуры Восточной Европы: эталонные памятники и опорные комплексы в контексте современных археологических исследований: Замятинский сборник. Вып. 4. СПб., 2015.

4. Герасимов Д.В., Лисицын С.Н., Тимофеев В.И. Материалы к археологической карте Карельского перешейка. СПб., 2003.

5. Герасимов Д.В., Кулькова М.А. Опыт реконструкции взаимодействия человека и окружающей среды в каменном веке на материалах Северо-Западного Приладожья (по данным археологии, геохимии и палеогеографии) // Первобытная история и культура Европейского Севера. Проблемы изучения и научной реконструкции. Соловки, 2006. С 321–336.

6. Герасимов Д.В., Субетто Д.А. История Ладожского озера в свете археологических данных // Известия Российского государственного педагогического университета им. Герцена. № 106. СПб., 2009. С. 37–49.

7. Герасимов Д. В., Крийска А., Лисицын С. Н. Освоение побережья Финского залива Балтийского моря в каменном веке // Материалы III Северного археологического конгресса. Екатеринбург; Ханты-Мансийск. 2010.

8. Герасимов Д.В., Крийска А., Лисицын С.Н. Памятники каменного века юго-восточного побережья Финского залива: хронология и геоморфология // КСИА. 2012. №227, С. 243-250.

Инд. № подл.	Подп. и дата	Инд. № дубл.	Взам. инв. №	Подп. и дата	Ли	Изм.	№ докум.	Подп.	Дата	183/10/2018-ДС44-2021-ТО	Лист
	42										

9. Городилов А.Ю., Раззак М.А. Новые памятники эпохи бронзы в регионе Финского залива. Археологические исследования 2017-2019 гг. // Археологические вести №28. СПб, 2020. С. 233-248.

10. Кочкуркина С.И. Археологические памятники корелы. V–XV вв. Л., 1981.

11. Кочкуркина С.И. Древняя корела. Л., 1982.

12. Лапшин В.А. Археологическая карта Ленинградской области. Ч.2. Восточные и северные районы. Л., 1995.

13. Лисицын С.Н. Доисторические поселения на побережье Литоринового моря в восточной части Финского залива Балтийского моря // Первобытная и средневековая история и культура Европейского севера: проблемы изучения и научной реконструкции. Соловки, 2006. С. 112-121.

14. Сакса А.И. Карельская земля в XII–XIV вв. (по археологическим данным) // Автореферат на соискание ученой степени кандидата исторических наук. Л., 1984.

15. Сакса А.И. Карельский перешеек: формирование природного и историко - географического ландшафта // Археология, этнография и антропология Евразии: Научный журнал. N. 2 (26). 2006.

16. Сакса А.И. Древняя Карелия в конце I – начале II тыс. н.э. СПб. 2010.

17. Ailio J. Die geographische Entwicklung des Ladogasees in postglazialer Zeit // Bulletin de la Commission geologique de Finlande 45. Helsinki, 1915.

18. ISKOS 16. Karelian Isthmus. Stone Age Studies in 1998-2003. Helsinki, 2008.

19. Karjalan synty. Juvaskyla, 2003.

20. Nordqvist K., Seitsinen O., Uino P. Appendix 1. Stone Age and Early Metal Period sites in the studied municipalities // ISKOS 16. Karelian Isthmus. Stone Age Studies in 1998-2003. P. 291-327.

21. Uino P. Ancient Karelia. Archaeological studies. Muinais-Karjala. Arkeologisia tutkimuksia // Suomen muinaismuistoyhdistyksen aikakauskirja 104. Helsinki, 1997. S. 426.

Инв. № подл.	Подп. и дата	Инв. № дубл.	Взам. инв. №	Подп. и дата	Ли	Изм.	№ докум.	Подп.	Дата	183/10/2018-ДС44-2021-ТО	Лист
											43

СПИСОК ИЛЛЮСТРАЦИЙ

Рис. 1. Ленинградская обл., Выборгский район, «Черничное - Пионерское». Трасса обследования на части карты Ленинградской области (Yandex)

Рис. 2. Ленинградская обл., Выборгский район, «Черничное - Пионерское». Трасса обследования на части карты Выборгского района (Yandex)

Рис. 3. Ленинградская обл., Выборгский район, «Черничное - Пионерское». Трасса обследования на спутниковом снимке (Yandex)

Рис. 4. Ленинградская обл., Выборгский район, «Черничное - Пионерское». Топографический план трассы обследования с показанием археологических шурфов

Рис. 5. Ленинградская обл., Выборгский район, «Черничное - Пионерское». Трасса обследования на фрагменте карты

Рис. 6. Ленинградская обл., Выборгский район, «Черничное - Пионерское». Трасса обследования на фрагменте карты

Рис. 7. Ленинградская обл., Выборгский район, «Черничное - Пионерское». Трасса обследования на фрагменте карты

Рис. 8. Ленинградская обл., Выборгский район, «Черничное - Пионерское». Карта распространения памятников археологии в районе обследования

Рис. 9. Ленинградская обл., Выборгский район, «Черничное - Пионерское». Общий вид участка обследования. Точка фотофиксации 1. Вид на восток

Рис. 10. Ленинградская обл., Выборгский район, «Черничное - Пионерское». Общий вид участка обследования. Точка фотофиксации 1. Вид на запад

Рис. 11. Ленинградская обл., Выборгский район, «Черничное - Пионерское». Общий вид участка обследования. Точка фотофиксации 2. Вид на запад

Рис. 12. Ленинградская обл., Выборгский район, «Черничное - Пионерское». Общий вид участка обследования. Точка фотофиксации 2. Вид на северо-запад

Рис. 13. Ленинградская обл., Выборгский район, «Черничное - Пионерское». Общий вид участка обследования. Точка фотофиксации 2. Вид на запад

Рис. 14. Ленинградская обл., Выборгский район, «Черничное - Пионерское». Общий вид участка обследования. Точка фотофиксации 3. Вид на восток

Изн. № подл.	Подп. и дата	Изн. № дубл.	Взам. изнв. №	Подп. и дата	Ли	Изм.	№ докум.	Подп.	Дата	183/10/2018-ДС44-2021-ТО	Лист
											44

- Рис. 15. Ленинградская обл., Выборгский район, «Черничное - Пионерское». Общий вид участка обследования. Точка фотофиксации 4. Вид на восток
- Рис. 16. Ленинградская обл., Выборгский район, «Черничное - Пионерское». Общий вид участка обследования. Точка фотофиксации 5. Вид на восток
- Рис. 17. Ленинградская обл., Выборгский район, «Черничное - Пионерское». Общий вид участка обследования. Точка фотофиксации 6. Вид на восток
- Рис. 18. Ленинградская обл., Выборгский район, «Черничное - Пионерское». Общий вид участка обследования. Точка фотофиксации 7. Вид на запад
- Рис. 19. Ленинградская обл., Выборгский район, «Черничное - Пионерское». Общий вид участка обследования. Точка фотофиксации 8. Вид на запад
- Рис. 20. Ленинградская обл., Выборгский район, «Черничное - Пионерское». Общий вид участка обследования. Точка фотофиксации 9. Вид на запад
- Рис. 21. Ленинградская обл., Выборгский район, «Черничное - Пионерское». Общий вид участка обследования. Точка фотофиксации 10. Вид на восток
- Рис. 22. Ленинградская обл., Выборгский район, «Черничное - Пионерское». Общий вид участка обследования. Точка фотофиксации 11. Вид на запад
- Рис. 23. Ленинградская обл., Выборгский район, «Черничное - Пионерское». Шурф 1. Общий вид до начала работ. Вид на север
- Рис. 24. Ленинградская обл., Выборгский район, «Черничное - Пионерское». Шурф 1. Фиксация по материковой поверхности. Вид на север
- Рис. 25. Ленинградская обл., Выборгский район, «Черничное - Пионерское». Шурф 1. Северный борт
- Рис. 26. Ленинградская обл., Выборгский район, «Черничное - Пионерское». Шурф 1. Рекультивация. Вид на север
- Рис. 27. Ленинградская обл., Выборгский район, «Черничное - Пионерское». Шурф 2. Общий вид до начала работ. Вид на север
- Рис. 28. Ленинградская обл., Выборгский район, «Черничное - Пионерское». Шурф 2. Фиксация по материковой поверхности. Вид на север
- Рис. 29. Ленинградская обл., Выборгский район, «Черничное - Пионерское». Шурф 2. Северный борт

Подп. и дата										
Взам. инв. №										
Инв. № дубл.										
Подп. и дата										
Инв. № подл.										
183/10/2018-ДС44-2021-ТО										
Ли	Изм.	№ докум.	Подп.	Дата						Лист
										45

Рис. 30. Ленинградская обл., Выборгский район, «Черничное - Пионерское».

Шурф 2. Рекультивация. Вид на север

Рис. 31. Ленинградская обл., Выборгский район, «Черничное - Пионерское».

Шурф 3. Общий вид до начала работ. Вид на север.

Рис. 32. Ленинградская обл., Выборгский район, «Черничное - Пионерское».

Шурф 3. Фиксация по материковой поверхности. Вид на север

Рис. 33. Ленинградская обл., Выборгский район, «Черничное - Пионерское».

Шурф 3. Северный борт

Рис. 34. Ленинградская обл., Выборгский район, «Черничное - Пионерское».

Шурф 3. Рекультивация. Вид на север

Рис. 35. Ленинградская обл., Выборгский район, «Черничное - Пионерское».

Шурф 4. Общий вид до начала работ. Вид на север

Рис. 36. Ленинградская обл., Выборгский район, «Черничное - Пионерское».

Шурф 4. Фиксация по материковой поверхности. Вид на север

Рис. 37. Ленинградская обл., Выборгский район, «Черничное - Пионерское».

Шурф 4. Восточный борт

Рис. 38. Ленинградская обл., Выборгский район, «Черничное - Пионерское».

Шурф 4. Рекультивация. Вид на север

Рис. 39. Ленинградская обл., Выборгский район, «Черничное - Пионерское».

Шурф 5. Общий вид до начала работ. Вид на север

Рис. 40. Ленинградская обл., Выборгский район, «Черничное - Пионерское».

Шурф 5. Фиксация по материковой поверхности. Вид на север

Рис. 41. Ленинградская обл., Выборгский район, «Черничное - Пионерское».

Шурф 5. Северный борт

Рис. 42. Ленинградская обл., Выборгский район, «Черничное - Пионерское».

Шурф 5. Северный борт

Рис. 43. Ленинградская обл., Выборгский район, «Черничное - Пионерское».

Шурф 5. Рекультивация. Вид на север

Рис. 44. Ленинградская обл., Выборгский район, «Черничное - Пионерское».

Шурф 6. Общий вид до начала работ. Вид на юг

Инд. № подл.	Подп. и дата	Инд. № дубл.	Взам. инв. №	Подп. и дата	Ли	Изм.	№ докум.	Подп.	Дата	183/10/2018-ДС44-2021-ТО	Лист
											46

Рис. 45. Ленинградская обл., Выборгский район, «Черничное - Пионерское».

Шурф 6. Фиксация по материковой поверхности. Вид на запад

Рис. 46. Ленинградская обл., Выборгский район, «Черничное - Пионерское».

Шурф 6. Восточный борт

Рис. 47. Ленинградская обл., Выборгский район, «Черничное - Пионерское».

Шурф 6. Рекультивация

Рис. 48. Ленинградская обл., Выборгский район, «Черничное - Пионерское».

Шурф 7. Общий вид до начала работ. Вид на север

Рис. 49. Ленинградская обл., Выборгский район, «Черничное - Пионерское».

Шурф 7. Фиксация по материковой поверхности. Вид на север

Рис. 50. Ленинградская обл., Выборгский район, «Черничное - Пионерское».

Шурф 7. Северный борт

Рис. 51. Ленинградская обл., Выборгский район, «Черничное - Пионерское».

Шурф 7. Рекультивация

Рис. 52. Ленинградская обл., Выборгский район, «Черничное - Пионерское».

Шурф 8. Общий вид до начала работ. Вид на север

Рис. 53. Ленинградская обл., Выборгский район, «Черничное - Пионерское».

Шурф 8. Фиксация по материковой поверхности. Вид на север.

Рис. 54. Ленинградская обл., Выборгский район, «Черничное - Пионерское».

Шурф 8. Восточный борт

Рис. 55. Ленинградская обл., Выборгский район, «Черничное - Пионерское».

Шурф 8. Рекультивация. Вид на север

Рис. 56. Ленинградская обл., Выборгский район, «Черничное - Пионерское».

Шурф 9. Общий вид до начала работ. Вид на север

Рис. 57. Ленинградская обл., Выборгский район, «Черничное - Пионерское».

Шурф 9. Фиксация по материковой поверхности. Вид на север

Рис. 58. Ленинградская обл., Выборгский район, «Черничное - Пионерское».

Шурф 9. Северный борт

Рис. 59. Ленинградская обл., Выборгский район, «Черничное - Пионерское».

Шурф 9. Рекультивация

Инв. № подл.	Подп. и дата	Инв. № дубл.	Взам. инв. №	Подп. и дата	Ли	Изм.	№ докум.	Подп.	Дата	183/10/2018-ДС44-2021-ТО	Лист

Рис. 60. Ленинградская обл., Выборгский район, «Черничное - Пионерское».

Шурф 10. Общий вид до начала работ

Рис. 61. Ленинградская обл., Выборгский район, «Черничное - Пионерское».

Шурф 10. Фиксация по материковой поверхности. Вид на север

Рис. 62. Ленинградская обл., Выборгский район, «Черничное - Пионерское».

Шурф 10. Северный борт

Рис. 63. Ленинградская обл., Выборгский район, «Черничное - Пионерское».

Шурф 10. Рекультивация

Инв. № подл.	Подп. и дата				
	Взам. инв. №				
Инв. № дубл.	Подп. и дата				
	Инв. № подл.				
183/10/2018-ДС44-2021-ТО					
Ли	Изм.	№ докум.	Подп.	Дата	Лист
					48

АЛЬБОМ ИЛЛЮСТРАЦИЙ

Инв. № подл.	Подп. и дата	Инв. № дубл.	Взам. инв. №	Подп. и дата	183/10/2018-ДС44-2021-ТО					Лист					
															49
										Ли	Изм.	№ докум.	Подп.	Дата	

Инв. № подл.	Подп. и дата	Взам. инв. №	Инв. № дубл.	Подп. и дата

Изм.	
Лист	
№ докум.	
Подп.	
Дата	

183/10/2018-ДС44-2021-Т0



Рис. 1. Ленинградская обл., Выборгский район, «Черничное - Пионерское». Трасса обследования на части карты Ленинградской области (Yandex)

Инв. № подл.	Подп. и дата	Взам. инв. №	Инв. № дубл.	Подп. и дата

Изм.	Лист	№ докум.	Подп.	Дата

183/10/2018-ДС44-2021-ТО

Лист	51
------	----



Рис. 2. Ленинградская обл., Выборгский район, «Черничное - Пионерское». Трасса обследования на части карты Выборгского района (Yandex)

Инв. № подл.	Подп. и дата	Взам. инв. №	Инв. № дубл.	Подп. и дата

92

Изм.	Лист	№ докум.	Подп.	Дата

183/10/2018-ДС44-2021-ТО



Рис. 3. Ленинградская обл., Выборгский район, «Черничное - Пионерское». Трасса обследования на спутниковом снимке (Yandex)

Инв. № подл.	Подп. и дата	Взам. инв. №	Инв. № дубл.	Подп. и дата

Изм.	Лист	№ докум.	Подп.	Дата

183/10/2018-ДС44-2021-ТО



Рис. 4. Ленинградская обл., Выборгский район, «Черничное - Пионерское». Трасса обследования и месторасположение археологических шурфов



Рис. 5. Ленинградская обл., Выборгский район, «Черничное - Пионерское». Топографический план трассы обследования с показанием археологических шурфов



Рис. 6. Ленинградская обл., Выборгский район, «Черничное - Пионерское». Трасса обследования на фрагменте карты

Инд. № подл.	Подп. и дата
Инд. № дубл.	Взам. инв. №
Инд. № подл.	Подп. и дата
Инд. № подл.	Подп. и дата

Ли	Изм.	№ докум.	Подп.	Дата



Рис. 7. Ленинградская обл., Выборгский район, «Черничное - Пионерское». Трасса обследования на фрагменте карты

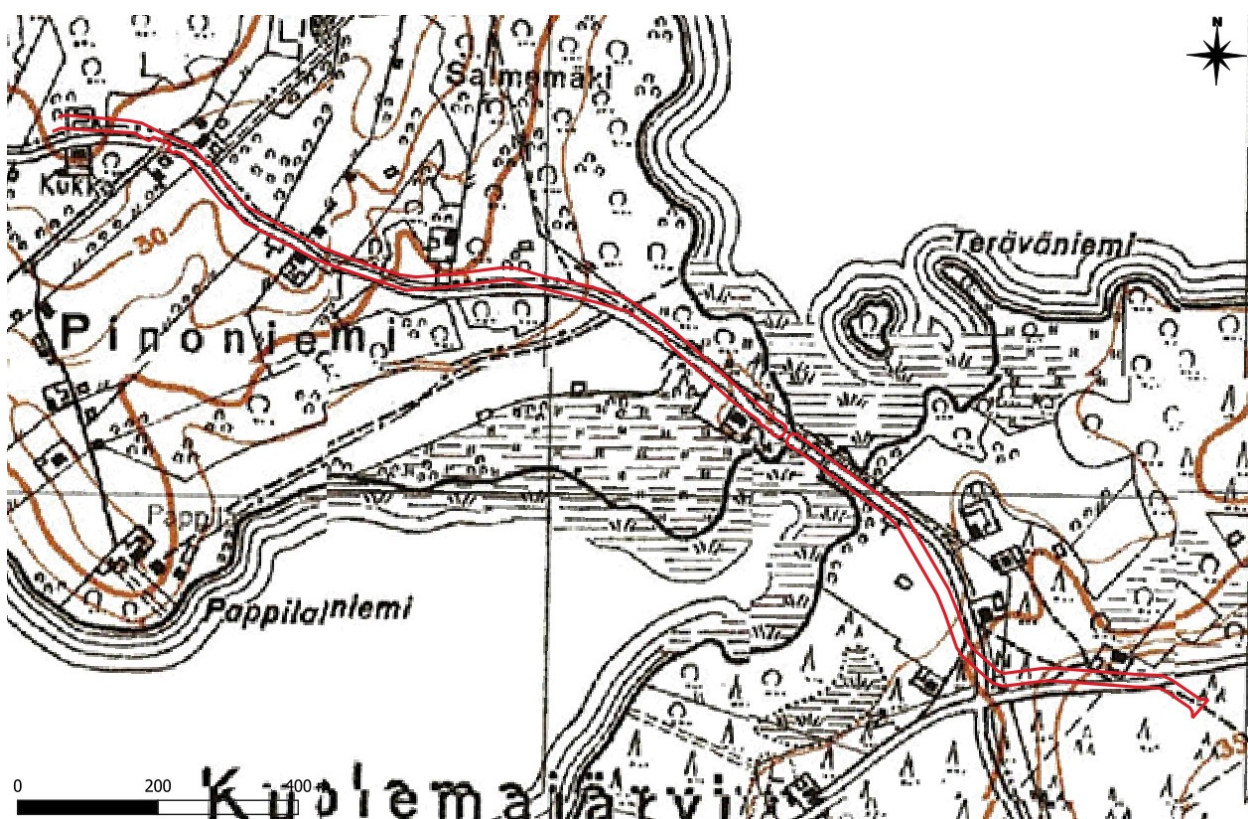


Рис. 8. Ленинградская обл., Выборгский район, «Черничное - Пионерское». Трасса обследования на фрагменте карты

Подп. и дата
Взам. инв. №
Инв. № дубл.
Подп. и дата
Инв. № подл.

Ли	Изм.	№ докум.	Подп.	Дата
----	------	----------	-------	------



Рис. 9. Ленинградская обл., Выборгский район, «Черничное - Пионерское». Карта распространения памятников археологии в районе обследования

Подп. и дата
Взам. инв. №
Инв. № дубл.
Подп. и дата
Инв. № подл.

Ли	Изм.	№ докум.	Подп.	Дата



Рис. 10. Ленинградская обл., Выборгский район, «Черничное - Пионерское». Общий вид участка обследования. Точка фотофиксации 1. Вид на восток



Рис. 11. Ленинградская обл., Выборгский район, «Черничное - Пионерское». Общий вид участка обследования. Точка фотофиксации 1. Вид на запад

Инва. № подп.	Подп. и дата
Инва. № дубл.	Взам. инв. №
Подп. и дата	Подп. и дата

Ли	Изм.	№ докум.	Подп.	Дата
----	------	----------	-------	------

183/10/2018-ДС44-2021-ТО

Лист

57



Рис. 12. Ленинградская обл., Выборгский район, «Черничное - Пионерское». Общий вид участка обследования. Точка фотофиксации 2. Вид на запад



Рис. 13. Ленинградская обл., Выборгский район, «Черничное - Пионерское». Общий вид участка обследования. Точка фотофиксации 2. Вид на северо-запад

Инва. № подп	Подп. и дата	Взам. инв. №	Инва. № дубл.	Подп. и дата

Ли	Изм.	№ докум.	Подп.	Дата

183/10/2018-ДС44-2021-ТО

Лист

58



Рис. 14. Ленинградская обл., Выборгский район, «Черничное - Пионерское». Общий вид участка обследования. Точка фотофиксации 2. Вид на запад



Рис. 15. Ленинградская обл., Выборгский район, «Черничное - Пионерское». Общий вид участка обследования. Точка фотофиксации 3. Вид на восток

Инва. № подп	Подп. и дата	Взам. инв. №	Подп. и дата

Ли	Изм.	№ докум.	Подп.	Дата

183/10/2018-ДС44-2021-ТО

Лист

59



Рис. 16. Ленинградская обл., Выборгский район, «Черничное - Пионерское». Общий вид участка обследования. Точка фотофиксации 4. Вид на восток



Рис. 17. Ленинградская обл., Выборгский район, «Черничное - Пионерское». Т Общий вид участка обследования. Точка фотофиксации 5. Вид на восток

Подп. и дата
Взам. инв. №
Инв. № дубл.
Подп. и дата
Инв. № подл.

Ли	Изм.	№ докум.	Подп.	Дата
----	------	----------	-------	------

183/10/2018-ДС44-2021-ТО

Лист

60



Рис. 18. Ленинградская обл., Выборгский район, «Черничное - Пионерское». Общий вид участка обследования. Точка фотофиксации 6. Вид на восток



Рис. 19. Ленинградская обл., Выборгский район, «Черничное - Пионерское». Общий вид участка обследования. Точка фотофиксации 7. Вид на запад

Инва. № подп	Подп. и дата
Инва. № дубл.	Взам. инв. №
Подп. и дата	Подп. и дата

Ли	Изм.	№ докум.	Подп.	Дата
----	------	----------	-------	------

183/10/2018-ДС44-2021-ТО

Лист

61



Рис. 20. Ленинградская обл., Выборгский район, «Черничное - Пионерское». Общий вид участка обследования. Точка фотофиксации 8. Вид на запад

Инва. № подп	Подп. и дата	Инва. № дубл.	Взам. инв. №	Подп. и дата
Ли	Изм.	№ докум.	Подп.	Дата

183/10/2018-ДС44-2021-ТО

Лист

62



Рис. 21. Ленинградская обл., Выборгский район, «Черничное - Пионерское». Общий вид участка обследования. Точка фотофиксации 9. Вид на запад



Рис. 22. Ленинградская обл., Выборгский район, «Черничное - Пионерское». Общий вид участка обследования. Точка фотофиксации 10. Вид на восток

Инва. № подп	Подп. и дата
Инва. № дубл.	Взам. инв. №
Подп. и дата	Подп. и дата

Ли	Изм.	№ докум.	Подп.	Дата
----	------	----------	-------	------

183/10/2018-ДС44-2021-ТО

Лист

63



Рис. 23. Ленинградская обл., Выборгский район, «Черничное - Пионерское». Общий вид участка обследования. Точка фотофиксации 11. Вид на запад



Рис. 24. Ленинградская обл., Выборгский район, «Черничное - Пионерское». Шурф 1. Общий вид до начала работ. Вид на север

Подп. и дата
Взам. инв. №
Инв. № дубл.
Подп. и дата
Инв. № подл.

Ли	Изм.	№ докум.	Подп.	Дата
----	------	----------	-------	------

183/10/2018-ДС44-2021-ТО

Лист

64



Рис. 25. Ленинградская обл., Выборгский район, «Черничное - Пионерское». Шурф 1.
Фиксация по материковой поверхности. Вид на север



Рис. 26. Ленинградская обл., Выборгский район, «Черничное - Пионерское». Шурф 1.
Северный борт

Инва. № подп	Подп. и дата
Инва. № дубл.	Взам. инв. №
Инва. № инв. №	Подп. и дата
Инва. № подп	Подп. и дата

Ли	Изм.	№ докум.	Подп.	Дата

183/10/2018-ДС44-2021-ТО



Рис. 27. Ленинградская обл., Выборгский район, «Черничное - Пионерское». Шурф 1. Рекультивация. Вид на север



Рис. 28. Ленинградская обл., Выборгский район, «Черничное - Пионерское». Шурф 2. Общий вид до начала работ. Вид на север

Подп. и дата
Взам. инв. №
Инв. № дубл.
Подп. и дата
Инв. № подл.

Ли	Изм.	№ докум.	Подп.	Дата
----	------	----------	-------	------

183/10/2018-ДС44-2021-ТО

Лист

66



Рис. 29. Ленинградская обл., Выборгский район, «Черничное - Пионерское». Шурф 2.
Фиксация по материковой поверхности. Вид на север



Рис. 30. Ленинградская обл., Выборгский район, «Черничное - Пионерское». Шурф 2.
Северный борт

Инва. № подл.	Подп. и дата
Инва. № дубл.	Взам. инв. №
Инва. № подл.	Подп. и дата
Инва. № подл.	Подп. и дата

Ли	Изм.	№ докум.	Подп.	Дата

183/10/2018-ДС44-2021-ТО

Лист

67



Рис. 31. Ленинградская обл., Выборгский район, «Черничное - Пионерское». Шурф 2.
Рекультивация. Вид на север



Рис. 32. Ленинградская обл., Выборгский район, «Черничное - Пионерское». Шурф 3. Общий
вид до начала работ. Вид на север

Инва. № подп	Подп. и дата
Инва. № дубл.	Взам. инв. №
Подп. и дата	Подп. и дата

Ли	Изм.	№ докум.	Подп.	Дата
----	------	----------	-------	------

183/10/2018-ДС44-2021-ТО

Лист

68



Рис. 33. Ленинградская обл., Выборгский район, «Черничное - Пионерское». Шурф 3.
Фиксация по материковой поверхности. Вид на север



Рис. 34. Ленинградская обл., Выборгский район, «Черничное - Пионерское». Шурф 3.
Северный борт

Инва. № подп	Подп. и дата
Инва. № дубл.	Взам. инв. №
Подп. и дата	Подп. и дата
Инва. № подп	Инва. № дубл.
Инва. № дубл.	Инва. № подп

Ли	Изм.	№ докум.	Подп.	Дата

183/10/2018-ДС44-2021-ТО

Лист

69



Рис. 35. Ленинградская обл., Выборгский район, «Черничное - Пионерское». Шурф 3. Рекультивация. Вид на север



Рис. 36. Ленинградская обл., Выборгский район, «Черничное - Пионерское». Шурф 4. Общий вид до начала работ. Вид на север

Подп. и дата
Взам. инв. №
Инв. № дубл.
Подп. и дата
Инв. № подл.

Ли	Изм.	№ докум.	Подп.	Дата
----	------	----------	-------	------

183/10/2018-ДС44-2021-ТО

Лист

70



Рис. 37. Ленинградская обл., Выборгский район, «Черничное - Пионерское». Шурф 4. Фиксация по материковой поверхности. Вид на север




Рис. 38. Ленинградская обл., Выборгский район, «Черничное - Пионерское». Шурф 4. Восточный борт

Инва. № подп	Подп. и дата
Инва. № дубл.	Взам. инв. №
Подп. и дата	Подп. и дата

Ли	Изм.	№ докум.	Подп.	Дата
----	------	----------	-------	------

183/10/2018-ДС44-2021-ТО

Лист

71



Рис. 39. Ленинградская обл., Выборгский район, «Черничное - Пионерское». Шурф 4. Рекультивация. Вид на север



Рис. 40. Ленинградская обл., Выборгский район, «Черничное - Пионерское». Шурф 5. Общий вид до начала работ. Вид на север

Инва. № подп	Подп. и дата
Инва. № дубл.	Взам. инв. №
Подп. и дата	Подп. и дата

Ли	Изм.	№ докум.	Подп.	Дата
----	------	----------	-------	------

183/10/2018-ДС44-2021-ТО



Рис. 41. Ленинградская обл., Выборгский район, «Черничное - Пионерское». Шурф 5. Фиксация по материковой поверхности. Вид на север



Рис. 42. Ленинградская обл., Выборгский район, «Черничное - Пионерское». Шурф 5. Северный борт

Инва. № подл.	Подп. и дата
Инва. № дубл.	Взам. инв. №
Подп. и дата	
Инва. № подл.	

Ли	Изм.	№ докум.	Подп.	Дата

183/10/2018-ДС44-2021-ТО

Лист

73



Рис. 43. Ленинградская обл., Выборгский район, «Черничное - Пионерское». Шурф 5. Северный борт



Рис. 44. Ленинградская обл., Выборгский район, «Черничное - Пионерское». Шурф 5. Рекультивация. Вид на север

Инва. № подп	Подп. и дата
Инва. № дубл.	Взам. инв. №
Инва. № подп	Подп. и дата

Ли	Изм.	№ докум.	Подп.	Дата
----	------	----------	-------	------



Рис. 45. Ленинградская обл., Выборгский район, «Черничное - Пионерское». Шурф 6. Общий вид до начала работ. Вид на юг



Рис. 46. Ленинградская обл., Выборгский район, «Черничное - Пионерское». Шурф 6. Фиксация по материковой поверхности. Вид на запад

Инва. № подп	Подп. и дата
Инва. № дубл.	Взам. инв. №
Инва. № подп	Подп. и дата
Инва. № подп	Подп. и дата

Ли	Изм.	№ докум.	Подп.	Дата

183/10/2018-ДС44-2021-ТО

Лист

75



Рис. 47. Ленинградская обл., Выборгский район, «Черничное - Пионерское». Шурф 6.
Восточный борт



Рис. 48. Ленинградская обл., Выборгский район, «Черничное - Пионерское». Шурф 6.
Рекультивация

Инва. № подл.	Подп. и дата
Инва. № дубл.	Взам. инв. №
Подп. и дата	
Инва. № подл.	

Ли	Изм.	№ докум.	Подп.	Дата

183/10/2018-ДС44-2021-ТО



Рис. 49. Ленинградская обл., Выборгский район, «Черничное - Пионерское». Шурф 7. Общий вид до начала работ. Вид на север



Рис. 50. Ленинградская обл., Выборгский район, «Черничное - Пионерское». Шурф 7. Фиксация по материковой поверхности. Вид на север

Инва. № подп	Подп. и дата	Инва. № дубл.	Взам. инв. №	Подп. и дата

Ли	Изм.	№ докум.	Подп.	Дата

183/10/2018-ДС44-2021-ТО

Лист

77



Рис. 51. Ленинградская обл., Выборгский район, «Черничное - Пионерское». Шурф 7.
Северный борт



Рис. 52. Ленинградская обл., Выборгский район, «Черничное - Пионерское». Шурф 7.
Рекультивация

Инва. № подп	Подп. и дата
Инва. № дубл.	Взам. инв. №
Подп. и дата	Подп. и дата

Ли	Изм.	№ докум.	Подп.	Дата
----	------	----------	-------	------

183/10/2018-ДС44-2021-ТО

Лист

78



Рис. 53. Ленинградская обл., Выборгский район, «Черничное - Пионерское». Шурф 8. Общий вид до начала работ. Вид на север



Рис. 54. Ленинградская обл., Выборгский район, «Черничное - Пионерское». Шурф 8. Фиксация по материковой поверхности. Вид на север

Инва. № подп	Подп. и дата
Инва. № дубл.	Взам. инв. №
Инва. № подп	Подп. и дата
Инва. № дубл.	Взам. инв. №

Ли	Изм.	№ докум.	Подп.	Дата

183/10/2018-ДС44-2021-ТО

Лист

79



Рис. 55. Ленинградская обл., Выборгский район, «Черничное - Пионерское». Шурф 8. Восточный борт



Рис. 56. Ленинградская обл., Выборгский район, «Черничное - Пионерское». Шурф 8. Рекультивация. Вид на север

Инва. № подп.	Подп. и дата
Инва. № дубл.	Взам. инв. №
Инва. № дубл.	Подп. и дата
Инва. № подп.	Подп. и дата

Ли	Изм.	№ докум.	Подп.	Дата

183/10/2018-ДС44-2021-ТО

Лист

80



Рис. 57. Ленинградская обл., Выборгский район, «Черничное - Пионерское». Шурф 9. Общий вид до начала работ. Вид на север



Рис. 58. Ленинградская обл., Выборгский район, «Черничное - Пионерское». Шурф 9. Фиксация по материковой поверхности. Вид на север

Инва. № подп	Подп. и дата
Инва. № дубл.	Взам. инв. №
Подп. и дата	Подп. и дата

Ли	Изм.	№ докум.	Подп.	Дата
----	------	----------	-------	------

183/10/2018-ДС44-2021-ТО

Лист

81



Рис. 59. Ленинградская обл., Выборгский район, «Черничное - Пионерское». Шурф 9.
Северный борт



Рис. 60. Ленинградская обл., Выборгский район, «Черничное - Пионерское». Шурф 9.
Рекультивация

Инва. № подп	Подп. и дата
Инва. № дубл.	Взам. инв. №
Подп. и дата	Подп. и дата

Ли	Изм.	№ докум.	Подп.	Дата
----	------	----------	-------	------

183/10/2018-ДС44-2021-ТО

Лист

82



Рис. 61. Ленинградская обл., Выборгский район, «Черничное - Пионерское». Шурф 10. Общий вид до начала работ



Рис. 62. Ленинградская обл., Выборгский район, «Черничное - Пионерское». Шурф 10. Фиксация по материковой поверхности. Вид на север

Инва. № подп	Подп. и дата
Инва. № дубл.	Взам. инв. №
Подп. и дата	Подп. и дата

Ли	Изм.	№ докум.	Подп.	Дата
----	------	----------	-------	------

183/10/2018-ДС44-2021-ТО

Лист

83



Рис. 63. Ленинградская обл., Выборгский район, «Черничное - Пионерское». Шурф 10.
Северный борт



Рис. 64. Ленинградская обл., Выборгский район, «Черничное - Пионерское». Шурф 10.
Рекультивация

Инва. № подп	Подп. и дата
Инва. № дубл.	Взам. инв. №
Подп. и дата	Подп. и дата

Ли	Изм.	№ докум.	Подп.	Дата
----	------	----------	-------	------

183/10/2018-ДС44-2021-ТО

ПРИЛОЖЕНИЕ А КОПИЯ ПИСЬМА КОМИТЕТА ПО КУЛЬТУРЕ ЛЕНИНГРАДСКОЙ ОБЛАСТИ



ПРАВИТЕЛЬСТВО
ЛЕНИНГРАДСКОЙ ОБЛАСТИ

КОМИТЕТ ПО КУЛЬТУРЕ
ЛЕНИНГРАДСКОЙ ОБЛАСТИ

ул. Смольного, д.3, Санкт-Петербург, 191311
Тел./факс: (812) 539-45-00
E-mail: kult_lo@lenreg.ru

23.12.2020 № 01-10-10773/2020-0-1

На № _____ от _____

Генеральному директору
ООО «ПИК «Техпроект»

Т.А. Герус

195196, Санкт-Петербург,
ул. Стахановцев, д. 14,
к. 1, лит А, оф. 209
эл. адрес: psc-techproject@mail.ru

Уважаемая Татьяна Алексеевна!

В ответ на обращение от 25.11.2020 № 1337/11 (вх. № 01-10-10773/2020 от 26.11.2020) по вопросу предоставления сведений о наличии либо отсутствии объектов культурного наследия на территории выполнения проектно-исследовательских работ по капитальному ремонту моста через протоку без названия на 0+784 км автодороги «Черничное-Пионерское» в Выборгском районе Ленинградской области (далее – Участок изысканий) сообщаем следующее.

В соответствии с п. 1 ст. 36 Федерального закона от 25.06.2002 № 73-ФЗ «Об объектах культурного наследия (памятниках истории и культуры) народов Российской Федерации» (далее – Федеральный закон №73-ФЗ) проектирование и проведение земляных, строительных, мелиоративных, хозяйственных и иных работ осуществляется при отсутствии на данной территории объектов культурного наследия, включенных в единый государственный реестр объектов культурного наследия (памятников истории и культуры) народов Российской Федерации (далее – Реестр), выявленных объектов культурного наследия или объектов, обладающих признаками объекта культурного наследия, либо при условии соблюдения техническим заказчиком (застройщиком) объекта капитального строительства, заказчиками других видов работ, лицом, проводящим указанные работы, предусмотренных указанной статьей, требований по обеспечению сохранности объектов культурного наследия.

Комитет по культуре Ленинградской области (далее – Комитет) рассмотрел представленную в составе обращения схему расположения Участка изысканий (приложение к настоящему письму) и информирует, что в границах указанной территории отсутствуют объекты культурного наследия, включенные в Реестр, выявленные объекты культурного наследия, включенные в Перечень выявленных объектов культурного, расположенных на территории Ленинградской области. Участок изысканий расположен вне зон охраны/защитных зон объектов культурного наследия.

Сведениями об отсутствии в границах Участка изысканий объектов археологического наследия либо объектов, обладающих признаками объекта археологического наследия, Комитет не располагает.

Согласно ст. 28 Федерального закона № 73-ФЗ в целях определения наличия или отсутствия объектов археологического наследия либо объектов, обладающих признаками объекта археологического наследия, на земельных участках, землях лесного фонда или в границах водных объектов или их частей, подлежащих воздействию земляных, строительных, мелиоративных, хозяйственных работ, указанных в ст. 30 Федерального закона № 73-ФЗ работ по использованию лесов и иных работ, в случае, если указанные земельные участки, земли лесного фонда, водные объекты, их части расположены в границах территорий, утвержденных в соответствии с пп. 34.2 п. 1 ст. 9 Федерального закона № 73-ФЗ проводится государственная историко-культурная экспертиза.

Историко-культурная экспертиза проводится до начала работ по сохранению объекта культурного наследия, землеустроительных, земляных, строительных, мелиоративных, хозяйственных и иных работ, осуществление которых может оказывать прямое или косвенное воздействие на объект культурного наследия, включенный в Реестр, выявленный объект культурного наследия либо объект, обладающий признаками объекта культурного наследия, и (или) до утверждения градостроительных регламентов.

В соответствии с п. 56 ст. 26 Федерального закона от 03.08.2018 № 342-ФЗ «О внесении изменений в градостроительный кодекс Российской Федерации и отдельные законодательные акты Российской Федерации» (далее – Федеральный закон № 342-ФЗ) до утверждения в соответствии с пп. 34.2 п. 1 ст. 9 Федерального закона № 73-ФЗ границ территорий, в отношении которых у федеральных органов государственной власти, органов государственной власти субъектов Российской Федерации и органов местного самоуправления, уполномоченных в области сохранения, использования, популяризации и государственной охраны объектов культурного наследия, имеются основания предполагать наличие на таких территориях объектов археологического наследия либо объектов, обладающих признаками объекта археологического наследия, государственная историко-культурная экспертиза проводится в соответствии с абзацем девятым ст. 28, абзацем третьим ст. 30, п. 3 ст. 31 Федерального закона № 73-ФЗ (в редакции, действовавшей до дня официального опубликования Федерального закона № 342-ФЗ).

На основании вышеизложенного, заказчик работ до проведения земляных, строительных и иных работ в соответствии со ст. 5.1, 28, 30, 31, 32, 36, 45.1 Федерального закона № 73-ФЗ, п. 56 ст. 26 Федерального закона № 342-ФЗ обязан:

- обеспечить проведение и финансирование государственной историко-культурной экспертизы земельного участка, подлежащего воздействию земляных, строительных, хозяйственных и иных работ, путем археологической разведки, в порядке, установленном ст. 45.1 Федерального закона № 73-ФЗ;

- предоставить в Комитет документацию, подготовленную на основе археологических полевых работ, содержащую результаты исследований, в соответствии с которыми определяется наличие или отсутствие объектов археологического наследия и объектов, обладающих признаками объекта археологического наследия, на земельном участке, подлежащем воздействию земляных, строительных, хозяйственных и иных работ, а также заключение государственной историко-культурной экспертизы указанной документации (либо земельного участка).

В случае обнаружения в границе земельного участка, подлежащего воздействию земляных, строительных, хозяйственных и иных работ, объектов археологического наследия и (или) объектов, обладающих признаками объекта археологического наследия, и после принятия Комитетом решения о включении данного объекта в перечень выявленных объектов культурного наследия:

- разработать в составе проектной документации раздел об обеспечении сохранности выявленного объекта культурного наследия или о проведении спасательных археологических полевых работ или проект обеспечения сохранности выявленного объекта культурного наследия либо план проведения спасательных археологических полевых работ, включающих оценку воздействия проводимых работ на выявленный объект культурного наследия (далее – документация или раздел документации, обосновывающий меры по обеспечению сохранности выявленного объекта культурного наследия);

- получить по документации или разделу документации, обосновывающей меры по обеспечению сохранности выявленного объекта культурного наследия, заключение государственной историко-культурной экспертизы и представить его совместно с указанной документацией в Комитет на согласование;


- обеспечить реализацию согласованной Комитетом документации, обосновывающей меры по обеспечению сохранности выявленного объекта культурного наследия.

Порядок организации, проведения и рассмотрения заключения государственной историко-культурной экспертизы определен Положением о государственной историко-культурной экспертизе, утвержденным Постановлением Правительства Российской Федерации от 15.07.2009 № 569. Со списком аттестованных экспертов можно ознакомиться на официальном сайте Министерства культуры Российской Федерации: mkrf.ru.

Дополнительно сообщая, что в случае наличия документов, подтверждающих отсутствие в границах Участка изысканий объектов археологического наследия либо объектов, обладающих признаками объекта археологического наследия, просим предоставить их в Комитет для рассмотрения и принятия соответствующего решения о возможности проведения земляных, строительных, мелиоративных, хозяйственных и иных работ на испрашиваемом земельном участке.

Приложение: на 1 л. в 1 экз.

Заместитель председателя комитета –
начальник департамента государственной
охраны, сохранения и использования объектов
культурного наследия




Г.Е. Лазарева

Приложение

Схема расположения территории выполнения проектно-изыскательских работ по капитальному ремонту моста через протоку без названия на 0+784 км автодороги «Черничное-Пионерское» в Выборгском районе Ленинградской области



 - территории выполнения проектно-изыскательских работ

ПРИЛОЖЕНИЕ Б КОПИЯ ОТКРЫТОГО ЛИСТА



Министерство культуры Российской Федерации

ОТКРЫТЫЙ ЛИСТ

№ 0470-2020

Настоящий открытый лист выдан:

Лапину Владимиру Анатольевичу

паспорт 4004 № 164737
(серия номер паспорта)

на право проведения археологических полевых работ
на территории Бокситогорского, Всеволожского, Выборгского, Кингисеппского,
Киришского, Лодейнопольского, Подпорожского, Сланцевского районов
Ленинградской области.

На основании открытого листа

Лапин Владимир Анатольевич
(Ф.И.О)

имеет право производить следующие археологические полевые работы:
археологические разведки с осуществлением локальных земляных работ на указанной территории в целях выявления объектов археологического наследия, уточнения сведений о них и планирования мероприятий по обеспечению их сохранности.

Передача права на проведение археологических полевых работ по данному открытому листу другому лицу запрещается.

Срок действия открытого листа: с *20 мая 2020 г.* по *12 мая 2021 г.*

Дата принятия решения о предоставлении открытого листа: *20 мая 2020 г.*



Первый заместитель Министра
(подпись)

С.Г.Обрывагин
(Ф.И.О)

Дата *20 мая 2020 г.* М.П.

018417

Приложение 4


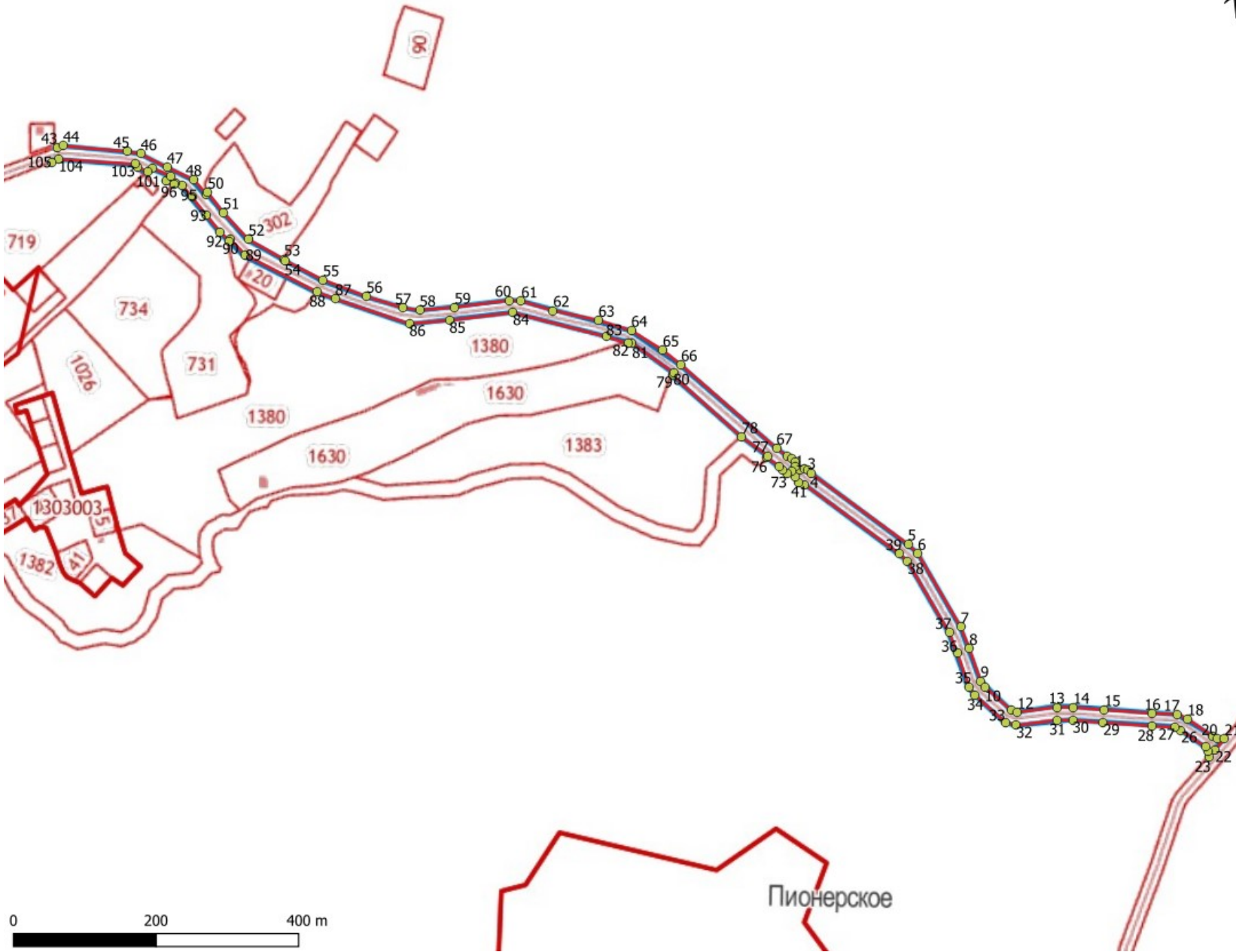
**Схема расположения земельного участка на кадастровой карте
территории**

Схема расположения земельного участка на территории выполнения проектно-изыскательских работ по капитальному ремонту моста через протоку без названия на 0+784 км автодороги "Черничное - Пионерское" в Выборгском районе Ленинградской области на публичной кадастровой карте РФ

МСК-47 зона 1

№п/п

№п/п	Е	Н
1	1306393.94	486021.02
2	1306400.15	486022.22
3	1306405.42	486020.78
4	1306410.53	486016.8
5	1306549.24	485921.93
6	1306563.66	485908.95
7	1306626.94	485807.9
8	1306640	485778.11
9	1306657.21	485733.16
10	1306663.32	485725.2
11	1306701.79	485692.88
12	1306710.05	485690.64
13	1306764.85	485699.56
14	1306788.27	485699.9
15	1306831.89	485697.94
16	1306899.52	485695.01
17	1306934.71	485694.66
18	1306948.78	485688.8
19	1306985.55	485665.4
20	1306991.68	485662.3
21	1307001.68	485662.35
22	1306989.34	485646.92
23	1306980.21	485635.85
24	1306979.48	485644.96
25	1306975.49	485650.36
26	1306940.42	485672.78
27	1306931.02	485676.7
28	1306899.05	485677.01
29	1306831.09	485679.95
30	1306788.27	485681.9
31	1306766.44	485681.59
32	1306709.1	485672.26
33	1306693.25	485676.54
34	1306650.24	485712.68
35	1306641.34	485724.27
36	1306623.35	485771.28
37	1306610.98	485799.46
38	1306549.75	485897.26
39	1306538.08	485907.74
40	1306401.89	486001.14
41	1306394.08	486003.52
42	1306388.95	486010.78
43	1305339.5	486440.735
44	1305347.78	486443.5
45	1305437.94	486438.49
46	1305456.93	486435.63
47	1305494.14	486418.2
48	1305532.31	486401.98
49	1305551.01	486381.86
50	1305552.44	486384.8
51	1305575.08	486356.9
52	1305611.52	486320.6
53	1305662.54	486294
54	1305663.2	486292.47
55	1305717.84	486266.92
56	1305779.5	486245.66
57	1305831.18	486231.09
58	1305854.54	486228.66
59	1305903.56	486234.07
60	1305979.54	486246.24
61	1305996.71	486245.52
62	1306041.98	486233.94
63	1306105.72	486222.18
64	1306152.12	486209.39
65	1306197.25	486183.12
66	1306223.58	486163.46
67	1306360.73	486050.72
68	1306376.66	486039.81
69	1306382.03	486037.33
70	1306388.08	486032.04
71	1306387.81	486026.27
72	1306383.74	486018.94
73	1306376.32	486016.4
74	1306369.72	486020.08
75	1306365.9	486025.55
76	1306348.06	486037.06
77	1306349.67	486039.54
78	1306311.77	486064.73
79	1306211.8	486148.63
80	1306213.06	486152.44
81	1306153.94	486191.4
82	1306149.05	486191.03
83	1306117.24	486199.47
84	1305985.56	486229.13
85	1305896.76	486215.52
86	1305840.83	486209.26
87	1305735.8	486240.75
88	1305710.5	486249.61
89	1305608.17	486298.38
90	1305586.38	486319.94
91	1305585.03	486317.35
92	1305571.98	486329.42
93	1305551.82	486352.23
94	1305530.74	486377.07
95	1305517.14	486392.68
96	1305506.13	486396.85
97	1305504.57	486394.2
98	1305493.71	486398.82
99	1305499.7	486406.41
100	1305473.9	486416.06



101	1305468.18	486410.48
102	1305453.06	486417.56
103	1305449.18	486420.97
104	1305342.19	486424.79
105	1305331.947	486420.4443

Приложение 5

**Копия письма ООО «ЦИИВС» № 78-10-1617 от 18.05.2021 г. с
обоснованием отсутствия градостроительного плана
земельного участка**



ООО «ЦИИВС»

Тел: (812)2926878
Тел: (499)3713778
email: info@ciivs.ru

ИНН 7802284381
КПП 780201001
ОГРН 1157847099189
БИК 044525999
Лицензия МК РФ №05055
Санкт-Петербург, ул. Чапаева, д. 2

Исходящий: №78-10-1617 от 18.05.2021 г.

Заместителю директора
ФГБУН ИИМК РАН
Соловьевой Н.Ф.
191186, Санкт-Петербург,
Дворцовая наб, д. 18, лит. А

Уважаемая Наталья Федоровна!

В целях проведения научно-исследовательского археологического обследования с целью проведения государственной историко-культурной экспертизы земельного участка в границах участка проектирования и разработки проекта планировки и проекта межевания территории линейного объекта - «Реконструкция КЛ 6-10 кВ в районе г. Сестрорецка», сообщаем следующее:

1. Территория будущей застройки предназначена для разработки проекта планировки и проекта межевания территории линейного объекта - «Капитальный ремонт моста через протоку без названия на 0+784 км автодороги "Черничное – Пионерское" в Выборгском районе Ленинградской области» (п. 10.1 ст. 1 «Градостроительный кодекс Российской Федерации» от 29.12.2004 №190-ФЗ);

2. В соответствии с ч. 5, п. 3 ст. 41 Градостроительного кодекса Российской Федерации для линейных объектов подготовка документации по планировке территории в целях размещения объекта капитального строительства является обязательной (за исключением случая, если размещение линейного объекта планируется осуществлять на землях или земельных участках, находящихся в государственной или муниципальной собственности, и для размещения такого линейного объекта не требуются предоставление земельных участков, находящихся в государственной или муниципальной собственности, и установление сервитутов). В соответствии с п. 4 ст. 41 Градостроительного кодекса Российской Федерации видами документации по планировке территории являются проект планировки территории и проект межевания территории, градостроительный план земельного участка не является документацией по планировке территории и не разрабатывается.

Координатор проектов



Воронцова В.Н.

Приложение 6

**Копия Выписки из Единого государственного реестра
недвижимости об объекте недвижимости № 99/2020/366949745
от 18.12.2020**

Выписка из Единого государственного реестра недвижимости об объекте недвижимости

Сведения о характеристиках объекта недвижимости

На основании запроса от 18.12.2020 г., поступившего на рассмотрение 18.12.2020 г., сообщаем, что согласно записям Единого государственного реестра недвижимости:

Земельный участок		
(вид объекта недвижимости)		
Лист № __ Раздела 1	Всего листов раздела 1 : __	Всего разделов: __
Всего листов выписки: __		
18.12.2020 № 99/2020/366949745		
Кадастровый номер:		47:01:0000000:50796
Номер кадастрового квартала:	47:01:0000000	
Дата присвоения кадастрового номера:	07.02.2017	
Ранее присвоенный государственный учетный номер:	данные отсутствуют	
Адрес:	Ленинградская область, Выборгский район, автомобильная дорога общего пользования "Черничное-Пионерское"	
Площадь:	324314 +/- 975 кв. м	
Кадастровая стоимость, руб.:	1131855.86	
Кадастровые номера расположенных в пределах земельного участка объектов недвижимости:	47:01:0000000:50412, 47:01:0000000:50412	
Кадастровые номера объектов недвижимости, из которых образован объект недвижимости:	47:01:0000000:50341	
Кадастровые номера образованных объектов недвижимости:	данные отсутствуют	
Сведения о включении объекта недвижимости в состав предприятия как имущественного комплекса:		
Государственный регистратор		ФГИС ЕГРН
полное наименование должности	подпись	инициалы, фамилия

М.П.

Сведения о характеристиках объекта недвижимости

Земельный участок		
(вид объекта недвижимости)		
Лист № __ Раздела 1	Всего листов раздела 1 : __	Всего разделов: __
Всего листов выписки: __		
18.12.2020 № 99/2020/366949745		
Кадастровый номер:		47:01:0000000:50796
Категория земель:	Земли промышленности, энергетики, транспорта, связи, радиовещания, телевидения, информатики, земли для обеспечения космической деятельности, земли обороны, безопасности и земли иного специального назначения	
Виды разрешенного использования:	Для автодороги	
Сведения о кадастровом инженере:	Сабитов Ишмурат Ишбулдыевич №02-15-1320	
Сведения о лесах, водных объектах и об иных природных объектах, расположенных в пределах земельного участка:	данные отсутствуют	
Сведения о том, что земельный участок полностью или частично расположен в границах зоны с особыми условиями использования территории или территории объекта культурного наследия	данные отсутствуют	
Сведения о том, что земельный участок расположен в границах особой экономической зоны, территории опережающего социально-экономического развития, зоны территориального развития в Российской Федерации, игорной зоны:	данные отсутствуют	
Сведения о том, что земельный участок расположен в границах особо охраняемой природной территории, охотничьих угодий, лесничеств, лесопарков:	данные отсутствуют	
Сведения о результатах проведения государственного земельного надзора:	данные отсутствуют	
Сведения о расположении земельного участка в границах территории, в отношении которой утвержден проект межевания территории:	данные отсутствуют	
Государственный регистратор		ФГИС ЕГРН
полное наименование должности	подпись	инициалы, фамилия

М.П.

Земельный участок		
(вид объекта недвижимости)		
Лист № __ Раздела 1	Всего листов раздела 1 : __	Всего разделов: __
18.12.2020 № 99/2020/366949745		
Кадастровый номер:		47:01:0000000:50796
Условный номер земельного участка:	данные отсутствуют	
Сведения о принятии акта и (или) заключении договора, предусматривающих предоставление в соответствии с земельным законодательством исполнительным органом государственной власти или органом местного самоуправления находящегося в государственной или муниципальной собственности земельного участка для строительства наемного дома социального использования или наемного дома коммерческого использования:	данные отсутствуют	
Сведения о том, что земельный участок или земельные участки образованы на основании решения об изъятии земельного участка и (или) расположенного на нем объекта недвижимости для государственных или муниципальных нужд:	данные отсутствуют	
Сведения о том, что земельный участок образован из земель или земельного участка, государственная собственность на которые не разграничена:	данные отсутствуют	
Сведения о наличии земельного спора о местоположении границ земельных участков:	данные отсутствуют	
Статус записи об объекте недвижимости:	Сведения об объекте недвижимости имеют статус "актуальные"	
Особые отметки:	Граница земельного участка состоит из 2 контуров. Посредством данного земельного участка обеспечен доступ к земельному участку (земельным участкам) с кадастровым номером (кадастровыми номерами) 47:01:1314001:2650. Состав земельного участка: 1) №1 площадь: 310395.5 кв.м 2) №2 площадь: 13918.5 кв.м Сведения необходимые для заполнения раздела 2 отсутствуют.	
Получатель выписки:	Сервис https://vupiska59.ru	
Государственный регистратор		ФГИС ЕГРН
полное наименование должности	подпись	инициалы, фамилия

М.П.

Описание местоположения земельного участка

Земельный участок			
(вид объекта недвижимости)			
Лист № __ Раздела 3	Всего листов раздела 3 : __	Всего разделов: __	Всего листов выписки: __
18.12.2020 № 99/2020/366949745			
Кадастровый номер:		47:01:0000000:50796	

План (чертеж, схема) земельного участка			
Масштаб 1: данные отсутствуют	Условные обозначения:		

Государственный регистратор		ФГИС ЕГРН
полное наименование должности	подпись	инициалы, фамилия

М.П.

Земельный участок			
(вид объекта недвижимости)			
Лист № __ Раздела 3	Всего листов раздела 3 : __	Всего разделов: __	Всего листов выписки: __
18.12.2020 № 99/2020/366949745			
Кадастровый номер:		47:01:0000000:50796	

План (чертеж, схема) земельного участка			
Масштаб 1: данные отсутствуют	Условные обозначения:		

Государственный регистратор		ФГИС ЕГРН
полное наименование должности	подпись	инициалы, фамилия

М.П.

Земельный участок			
(вид объекта недвижимости)			
Лист № __ Раздела 3	Всего листов раздела 3 : __	Всего разделов: __	Всего листов выписки: __
18.12.2020 № 99/2020/366949745			
Кадастровый номер:		47:01:0000000:50796	

План (чертеж, схема) земельного участка			
			
Масштаб 1: данные отсутствуют	Условные обозначения:		

Государственный регистратор		ФГИС ЕГРН
полное наименование должности	подпись	инициалы, фамилия

М.П.

Земельный участок			
(вид объекта недвижимости)			
Лист №	Раздела 3.1	Всего листов раздела 3.1 :	Всего разделов: _____
Всего листов выписки: _____			
18.12.2020 № 99/2020/366949745			
Кадастровый номер:		47:01:000000:50796	

Описание местоположения границ земельного участка							
Номер п/п	Номер точки		Дирекционный угол	Горизонтальное проложение, м	Описание закрепления на местности	Кадастровые номера смежных участков	Сведения об адресах правообладателей смежных земельных участков
	начальная	конечная					
1	2	3	4	5	6	7	8
1	1	2	данные отсутствуют	данные отсутствуют	данные отсутствуют	данные отсутствуют	данные отсутствуют
2	2	3	данные отсутствуют	данные отсутствуют	данные отсутствуют	данные отсутствуют	данные отсутствуют
3	3	4	данные отсутствуют	данные отсутствуют	данные отсутствуют	данные отсутствуют	данные отсутствуют
4	4	5	данные отсутствуют	данные отсутствуют	данные отсутствуют	данные отсутствуют	данные отсутствуют
5	5	6	данные отсутствуют	данные отсутствуют	данные отсутствуют	данные отсутствуют	данные отсутствуют
6	6	7	данные отсутствуют	данные отсутствуют	данные отсутствуют	данные отсутствуют	данные отсутствуют
7	7	8	данные отсутствуют	данные отсутствуют	данные отсутствуют	данные отсутствуют	данные отсутствуют
8	8	9	данные отсутствуют	данные отсутствуют	данные отсутствуют	данные отсутствуют	данные отсутствуют
9	9	10	данные отсутствуют	данные отсутствуют	данные отсутствуют	данные отсутствуют	данные отсутствуют
10	10	11	данные отсутствуют	данные отсутствуют	данные отсутствуют	данные отсутствуют	данные отсутствуют
11	11	12	данные отсутствуют	данные отсутствуют	данные отсутствуют	данные отсутствуют	данные отсутствуют
12	12	13	данные отсутствуют	данные отсутствуют	данные отсутствуют	данные отсутствуют	данные отсутствуют
13	13	14	данные отсутствуют	данные отсутствуют	данные отсутствуют	данные отсутствуют	данные отсутствуют
14	14	15	данные отсутствуют	данные отсутствуют	данные отсутствуют	данные отсутствуют	данные отсутствуют
15	15	16	данные отсутствуют	данные отсутствуют	данные отсутствуют	данные отсутствуют	данные отсутствуют

Государственный регистратор		ФГИС ЕГРН
полное наименование должности	подпись	инициалы, фамилия

М.П.

Описание местоположения земельного участка

Земельный участок			
(вид объекта недвижимости)			
Лист №	Раздела 3.1	Всего листов раздела 3.1 : _____	Всего разделов: _____
18.12.2020		№ 99/2020/366949745	
Кадастровый номер:		47:01:000000:50796	

Описание местоположения границ земельного участка							
Номер п/п	Номер точки		Дирекционный угол	Горизонтальное проложение, м	Описание закрепления на местности	Кадастровые номера смежных участков	Сведения об адресах правообладателей смежных земельных участков
	начальная	конечная					
1	2	3	4	5	6	7	8
16	16	17	данные отсутствуют	данные отсутствуют	данные отсутствуют	данные отсутствуют	данные отсутствуют
17	17	18	данные отсутствуют	данные отсутствуют	данные отсутствуют	данные отсутствуют	данные отсутствуют
18	18	19	данные отсутствуют	данные отсутствуют	данные отсутствуют	данные отсутствуют	данные отсутствуют
19	19	20	данные отсутствуют	данные отсутствуют	данные отсутствуют	данные отсутствуют	данные отсутствуют
20	20	21	данные отсутствуют	данные отсутствуют	данные отсутствуют	данные отсутствуют	данные отсутствуют
21	21	22	данные отсутствуют	данные отсутствуют	данные отсутствуют	данные отсутствуют	данные отсутствуют
22	22	23	данные отсутствуют	данные отсутствуют	данные отсутствуют	данные отсутствуют	данные отсутствуют
23	23	24	данные отсутствуют	данные отсутствуют	данные отсутствуют	данные отсутствуют	данные отсутствуют
24	24	25	данные отсутствуют	данные отсутствуют	данные отсутствуют	данные отсутствуют	данные отсутствуют
25	25	26	данные отсутствуют	данные отсутствуют	данные отсутствуют	данные отсутствуют	данные отсутствуют
26	26	27	данные отсутствуют	данные отсутствуют	данные отсутствуют	данные отсутствуют	данные отсутствуют
27	27	28	данные отсутствуют	данные отсутствуют	данные отсутствуют	данные отсутствуют	данные отсутствуют
28	28	29	данные отсутствуют	данные отсутствуют	данные отсутствуют	данные отсутствуют	данные отсутствуют
29	29	30	данные отсутствуют	данные отсутствуют	данные отсутствуют	данные отсутствуют	данные отсутствуют
30	30	31	данные отсутствуют	данные отсутствуют	данные отсутствуют	данные отсутствуют	данные отсутствуют

Государственный регистратор		ФГИС ЕГРН
полное наименование должности	подпись	инициалы, фамилия

М.П.

Земельный участок			
(вид объекта недвижимости)			
Лист №	Раздела 3.1	Всего листов раздела 3.1 : _____	Всего разделов: _____
Всего листов выписки: _____			
18.12.2020 № 99/2020/366949745			
Кадастровый номер:		47:01:000000:50796	

Описание местоположения границ земельного участка							
Номер п/п	Номер точки		Дирекционный угол	Горизонтальное проложение, м	Описание закрепления на местности	Кадастровые номера смежных участков	Сведения об адресах правообладателей смежных земельных участков
	начальная	конечная					
1	2	3	4	5	6	7	8
31	31	32	данные отсутствуют	данные отсутствуют	данные отсутствуют	данные отсутствуют	данные отсутствуют
32	32	33	данные отсутствуют	данные отсутствуют	данные отсутствуют	данные отсутствуют	данные отсутствуют
33	33	34	данные отсутствуют	данные отсутствуют	данные отсутствуют	данные отсутствуют	данные отсутствуют
34	34	35	данные отсутствуют	данные отсутствуют	данные отсутствуют	данные отсутствуют	данные отсутствуют
35	35	36	данные отсутствуют	данные отсутствуют	данные отсутствуют	данные отсутствуют	данные отсутствуют
36	36	37	данные отсутствуют	данные отсутствуют	данные отсутствуют	данные отсутствуют	данные отсутствуют
37	37	38	данные отсутствуют	данные отсутствуют	данные отсутствуют	данные отсутствуют	данные отсутствуют
38	38	39	данные отсутствуют	данные отсутствуют	данные отсутствуют	данные отсутствуют	данные отсутствуют
39	39	40	данные отсутствуют	данные отсутствуют	данные отсутствуют	данные отсутствуют	данные отсутствуют
40	40	41	данные отсутствуют	данные отсутствуют	данные отсутствуют	данные отсутствуют	данные отсутствуют
41	41	42	данные отсутствуют	данные отсутствуют	данные отсутствуют	данные отсутствуют	данные отсутствуют
42	42	43	данные отсутствуют	данные отсутствуют	данные отсутствуют	данные отсутствуют	данные отсутствуют
43	43	44	данные отсутствуют	данные отсутствуют	данные отсутствуют	данные отсутствуют	данные отсутствуют
44	44	45	данные отсутствуют	данные отсутствуют	данные отсутствуют	данные отсутствуют	данные отсутствуют
45	45	46	данные отсутствуют	данные отсутствуют	данные отсутствуют	данные отсутствуют	данные отсутствуют

Государственный регистратор		ФГИС ЕГРН
полное наименование должности	подпись	инициалы, фамилия

М.П.

Описание местоположения земельного участка

Земельный участок			
(вид объекта недвижимости)			
Лист №	Раздела 3.1	Всего листов раздела 3.1 : ___	Всего разделов: ___
Всего листов выписки: ___			
18.12.2020 № 99/2020/366949745			
Кадастровый номер:		47:01:000000:50796	

Описание местоположения границ земельного участка							
Номер п/п	Номер точки		Дирекционный угол	Горизонтальное проложение, м	Описание закрепления на местности	Кадастровые номера смежных участков	Сведения об адресах правообладателей смежных земельных участков
	начальная	конечная					
1	2	3	4	5	6	7	8
46	46	47	данные отсутствуют	данные отсутствуют	данные отсутствуют	данные отсутствуют	данные отсутствуют
47	47	48	данные отсутствуют	данные отсутствуют	данные отсутствуют	данные отсутствуют	данные отсутствуют
48	48	49	данные отсутствуют	данные отсутствуют	данные отсутствуют	данные отсутствуют	данные отсутствуют
49	49	50	данные отсутствуют	данные отсутствуют	данные отсутствуют	данные отсутствуют	данные отсутствуют
50	50	51	данные отсутствуют	данные отсутствуют	данные отсутствуют	данные отсутствуют	данные отсутствуют
51	51	52	данные отсутствуют	данные отсутствуют	данные отсутствуют	данные отсутствуют	данные отсутствуют
52	52	53	данные отсутствуют	данные отсутствуют	данные отсутствуют	данные отсутствуют	данные отсутствуют
53	53	54	данные отсутствуют	данные отсутствуют	данные отсутствуют	данные отсутствуют	данные отсутствуют
54	54	55	данные отсутствуют	данные отсутствуют	данные отсутствуют	данные отсутствуют	данные отсутствуют
55	55	56	данные отсутствуют	данные отсутствуют	данные отсутствуют	данные отсутствуют	данные отсутствуют
56	56	57	данные отсутствуют	данные отсутствуют	данные отсутствуют	данные отсутствуют	данные отсутствуют
57	57	58	данные отсутствуют	данные отсутствуют	данные отсутствуют	данные отсутствуют	данные отсутствуют
58	58	59	данные отсутствуют	данные отсутствуют	данные отсутствуют	данные отсутствуют	данные отсутствуют
59	59	60	данные отсутствуют	данные отсутствуют	данные отсутствуют	данные отсутствуют	данные отсутствуют
60	60	61	данные отсутствуют	данные отсутствуют	данные отсутствуют	данные отсутствуют	данные отсутствуют

Государственный регистратор		ФГИС ЕГРН
полное наименование должности	подпись	инициалы, фамилия

М.П.

Описание местоположения земельного участка

Земельный участок			
(вид объекта недвижимости)			
Лист №	Раздела 3.1	Всего листов раздела 3.1 : ___	Всего разделов: ___
Всего листов выписки: ___			
18.12.2020 № 99/2020/366949745			
Кадастровый номер:		47:01:000000:50796	

Описание местоположения границ земельного участка							
Номер п/п	Номер точки		Дирекционный угол	Горизонтальное проложение, м	Описание закрепления на местности	Кадастровые номера смежных участков	Сведения об адресах правообладателей смежных земельных участков
	начальная	конечная					
1	2	3	4	5	6	7	8
61	61	62	данные отсутствуют	данные отсутствуют	данные отсутствуют	данные отсутствуют	данные отсутствуют
62	62	63	данные отсутствуют	данные отсутствуют	данные отсутствуют	данные отсутствуют	данные отсутствуют
63	63	64	данные отсутствуют	данные отсутствуют	данные отсутствуют	данные отсутствуют	данные отсутствуют
64	64	65	данные отсутствуют	данные отсутствуют	данные отсутствуют	данные отсутствуют	данные отсутствуют
65	65	66	данные отсутствуют	данные отсутствуют	данные отсутствуют	данные отсутствуют	данные отсутствуют
66	66	67	данные отсутствуют	данные отсутствуют	данные отсутствуют	данные отсутствуют	данные отсутствуют
67	67	68	данные отсутствуют	данные отсутствуют	данные отсутствуют	данные отсутствуют	данные отсутствуют
68	68	69	данные отсутствуют	данные отсутствуют	данные отсутствуют	данные отсутствуют	данные отсутствуют
69	69	70	данные отсутствуют	данные отсутствуют	данные отсутствуют	данные отсутствуют	данные отсутствуют
70	70	71	данные отсутствуют	данные отсутствуют	данные отсутствуют	данные отсутствуют	данные отсутствуют
71	71	72	данные отсутствуют	данные отсутствуют	данные отсутствуют	данные отсутствуют	данные отсутствуют
72	72	73	данные отсутствуют	данные отсутствуют	данные отсутствуют	данные отсутствуют	данные отсутствуют
73	73	74	данные отсутствуют	данные отсутствуют	данные отсутствуют	данные отсутствуют	данные отсутствуют
74	74	75	данные отсутствуют	данные отсутствуют	данные отсутствуют	данные отсутствуют	данные отсутствуют
75	75	76	данные отсутствуют	данные отсутствуют	данные отсутствуют	данные отсутствуют	данные отсутствуют

Государственный регистратор		ФГИС ЕГРН
полное наименование должности	подпись	инициалы, фамилия

М.П.

Земельный участок			
(вид объекта недвижимости)			
Лист №	Раздела 3.1	Всего листов раздела 3.1 : _____	Всего разделов: _____
Всего листов выписки: _____			
18.12.2020 № 99/2020/366949745			
Кадастровый номер:		47:01:000000:50796	

Описание местоположения границ земельного участка							
Номер п/п	Номер точки		Дирекционный угол	Горизонтальное проложение, м	Описание закрепления на местности	Кадастровые номера смежных участков	Сведения об адресах правообладателей смежных земельных участков
	начальная	конечная					
1	2	3	4	5	6	7	8
76	76	77	данные отсутствуют	данные отсутствуют	данные отсутствуют	данные отсутствуют	данные отсутствуют
77	77	78	данные отсутствуют	данные отсутствуют	данные отсутствуют	данные отсутствуют	данные отсутствуют
78	78	79	данные отсутствуют	данные отсутствуют	данные отсутствуют	данные отсутствуют	данные отсутствуют
79	79	80	данные отсутствуют	данные отсутствуют	данные отсутствуют	данные отсутствуют	данные отсутствуют
80	80	81	данные отсутствуют	данные отсутствуют	данные отсутствуют	данные отсутствуют	данные отсутствуют
81	81	82	данные отсутствуют	данные отсутствуют	данные отсутствуют	данные отсутствуют	данные отсутствуют
82	82	83	данные отсутствуют	данные отсутствуют	данные отсутствуют	данные отсутствуют	данные отсутствуют
83	83	84	данные отсутствуют	данные отсутствуют	данные отсутствуют	данные отсутствуют	данные отсутствуют
84	84	85	данные отсутствуют	данные отсутствуют	данные отсутствуют	данные отсутствуют	данные отсутствуют
85	85	86	данные отсутствуют	данные отсутствуют	данные отсутствуют	данные отсутствуют	данные отсутствуют
86	86	87	данные отсутствуют	данные отсутствуют	данные отсутствуют	данные отсутствуют	данные отсутствуют
87	87	88	данные отсутствуют	данные отсутствуют	данные отсутствуют	данные отсутствуют	данные отсутствуют
88	88	89	данные отсутствуют	данные отсутствуют	данные отсутствуют	данные отсутствуют	данные отсутствуют
89	89	90	данные отсутствуют	данные отсутствуют	данные отсутствуют	данные отсутствуют	данные отсутствуют
90	90	91	данные отсутствуют	данные отсутствуют	данные отсутствуют	данные отсутствуют	данные отсутствуют

Государственный регистратор		ФГИС ЕГРН
полное наименование должности	подпись	инициалы, фамилия

М.П.

Земельный участок			
(вид объекта недвижимости)			
Лист №	Раздела 3.1	Всего листов раздела 3.1 : _____	Всего разделов: _____
Всего листов выписки: _____			
18.12.2020 № 99/2020/366949745			
Кадастровый номер:		47:01:000000:50796	

Описание местоположения границ земельного участка							
Номер п/п	Номер точки		Дирекционный угол	Горизонтальное проложение, м	Описание закрепления на местности	Кадастровые номера смежных участков	Сведения об адресах правообладателей смежных земельных участков
	начальная	конечная					
1	2	3	4	5	6	7	8
91	91	92	данные отсутствуют	данные отсутствуют	данные отсутствуют	данные отсутствуют	данные отсутствуют
92	92	93	данные отсутствуют	данные отсутствуют	данные отсутствуют	данные отсутствуют	данные отсутствуют
93	93	94	данные отсутствуют	данные отсутствуют	данные отсутствуют	данные отсутствуют	данные отсутствуют
94	94	95	данные отсутствуют	данные отсутствуют	данные отсутствуют	данные отсутствуют	данные отсутствуют
95	95	96	данные отсутствуют	данные отсутствуют	данные отсутствуют	данные отсутствуют	данные отсутствуют
96	96	97	данные отсутствуют	данные отсутствуют	данные отсутствуют	данные отсутствуют	данные отсутствуют
97	97	98	данные отсутствуют	данные отсутствуют	данные отсутствуют	данные отсутствуют	данные отсутствуют
98	98	99	данные отсутствуют	данные отсутствуют	данные отсутствуют	данные отсутствуют	данные отсутствуют
99	99	100	данные отсутствуют	данные отсутствуют	данные отсутствуют	данные отсутствуют	данные отсутствуют
100	100	101	данные отсутствуют	данные отсутствуют	данные отсутствуют	данные отсутствуют	данные отсутствуют
101	101	102	данные отсутствуют	данные отсутствуют	данные отсутствуют	данные отсутствуют	данные отсутствуют
102	102	103	данные отсутствуют	данные отсутствуют	данные отсутствуют	данные отсутствуют	данные отсутствуют
103	103	104	данные отсутствуют	данные отсутствуют	данные отсутствуют	данные отсутствуют	данные отсутствуют
104	104	105	данные отсутствуют	данные отсутствуют	данные отсутствуют	данные отсутствуют	данные отсутствуют
105	105	106	данные отсутствуют	данные отсутствуют	данные отсутствуют	данные отсутствуют	данные отсутствуют

Государственный регистратор		ФГИС ЕГРН
полное наименование должности	подпись	инициалы, фамилия

М.П.

Описание местоположения земельного участка

Земельный участок			
(вид объекта недвижимости)			
Лист №	Раздела 3.1	Всего листов раздела 3.1 : _____	Всего разделов: _____
18.12.2020		№ 99/2020/366949745	
Кадастровый номер:		47:01:000000:50796	

Описание местоположения границ земельного участка							
Номер п/п	Номер точки		Дирекционный угол	Горизонтальное проложение, м	Описание закрепления на местности	Кадастровые номера смежных участков	Сведения об адресах правообладателей смежных земельных участков
	начальная	конечная					
1	2	3	4	5	6	7	8
106	106	107	данные отсутствуют	данные отсутствуют	данные отсутствуют	данные отсутствуют	данные отсутствуют
107	107	108	данные отсутствуют	данные отсутствуют	данные отсутствуют	данные отсутствуют	данные отсутствуют
108	108	109	данные отсутствуют	данные отсутствуют	данные отсутствуют	данные отсутствуют	данные отсутствуют
109	109	110	данные отсутствуют	данные отсутствуют	данные отсутствуют	данные отсутствуют	данные отсутствуют
110	110	111	данные отсутствуют	данные отсутствуют	данные отсутствуют	данные отсутствуют	данные отсутствуют
111	111	112	данные отсутствуют	данные отсутствуют	данные отсутствуют	данные отсутствуют	данные отсутствуют
112	112	113	данные отсутствуют	данные отсутствуют	данные отсутствуют	данные отсутствуют	данные отсутствуют
113	113	114	данные отсутствуют	данные отсутствуют	данные отсутствуют	данные отсутствуют	данные отсутствуют
114	114	115	данные отсутствуют	данные отсутствуют	данные отсутствуют	данные отсутствуют	данные отсутствуют
115	115	116	данные отсутствуют	данные отсутствуют	данные отсутствуют	данные отсутствуют	данные отсутствуют
116	116	117	данные отсутствуют	данные отсутствуют	данные отсутствуют	данные отсутствуют	данные отсутствуют
117	117	118	данные отсутствуют	данные отсутствуют	данные отсутствуют	данные отсутствуют	данные отсутствуют
118	118	119	данные отсутствуют	данные отсутствуют	данные отсутствуют	данные отсутствуют	данные отсутствуют
119	119	120	данные отсутствуют	данные отсутствуют	данные отсутствуют	данные отсутствуют	данные отсутствуют
120	120	121	данные отсутствуют	данные отсутствуют	данные отсутствуют	данные отсутствуют	данные отсутствуют

Государственный регистратор		ФГИС ЕГРН
полное наименование должности	подпись	инициалы, фамилия

М.П.

Описание местоположения земельного участка

Земельный участок			
(вид объекта недвижимости)			
Лист №	Раздела 3.1	Всего листов раздела 3.1 : _____	Всего разделов: _____
Всего листов выписки: _____			
18.12.2020 № 99/2020/366949745			
Кадастровый номер:		47:01:000000:50796	

Описание местоположения границ земельного участка							
Номер п/п	Номер точки		Дирекционный угол	Горизонтальное проложение, м	Описание закрепления на местности	Кадастровые номера смежных участков	Сведения об адресах правообладателей смежных земельных участков
	начальная	конечная					
1	2	3	4	5	6	7	8
121	121	122	данные отсутствуют	данные отсутствуют	данные отсутствуют	данные отсутствуют	данные отсутствуют
122	122	123	данные отсутствуют	данные отсутствуют	данные отсутствуют	данные отсутствуют	данные отсутствуют
123	123	124	данные отсутствуют	данные отсутствуют	данные отсутствуют	данные отсутствуют	данные отсутствуют
124	124	125	данные отсутствуют	данные отсутствуют	данные отсутствуют	данные отсутствуют	данные отсутствуют
125	125	126	данные отсутствуют	данные отсутствуют	данные отсутствуют	данные отсутствуют	данные отсутствуют
126	126	127	данные отсутствуют	данные отсутствуют	данные отсутствуют	данные отсутствуют	данные отсутствуют
127	127	128	данные отсутствуют	данные отсутствуют	данные отсутствуют	данные отсутствуют	данные отсутствуют
128	128	129	данные отсутствуют	данные отсутствуют	данные отсутствуют	данные отсутствуют	данные отсутствуют
129	129	130	данные отсутствуют	данные отсутствуют	данные отсутствуют	данные отсутствуют	данные отсутствуют
130	130	131	данные отсутствуют	данные отсутствуют	данные отсутствуют	данные отсутствуют	данные отсутствуют
131	131	132	данные отсутствуют	данные отсутствуют	данные отсутствуют	данные отсутствуют	данные отсутствуют
132	132	133	данные отсутствуют	данные отсутствуют	данные отсутствуют	данные отсутствуют	данные отсутствуют
133	133	134	данные отсутствуют	данные отсутствуют	данные отсутствуют	данные отсутствуют	данные отсутствуют
134	134	135	данные отсутствуют	данные отсутствуют	данные отсутствуют	данные отсутствуют	данные отсутствуют
135	135	136	данные отсутствуют	данные отсутствуют	данные отсутствуют	данные отсутствуют	данные отсутствуют

Государственный регистратор		ФГИС ЕГРН
полное наименование должности	подпись	инициалы, фамилия

М.П.

Земельный участок			
(вид объекта недвижимости)			
Лист №	Раздела 3.1	Всего листов раздела 3.1 : ___	Всего разделов: ___
Всего листов выписки: ___			
18.12.2020 № 99/2020/366949745			
Кадастровый номер:		47:01:000000:50796	

Описание местоположения границ земельного участка							
Номер п/п	Номер точки		Дирекционный угол	Горизонтальное проложение, м	Описание закрепления на местности	Кадастровые номера смежных участков	Сведения об адресах правообладателей смежных земельных участков
	начальная	конечная					
1	2	3	4	5	6	7	8
136	136	137	данные отсутствуют	данные отсутствуют	данные отсутствуют	данные отсутствуют	данные отсутствуют
137	137	138	данные отсутствуют	данные отсутствуют	данные отсутствуют	данные отсутствуют	данные отсутствуют
138	138	139	данные отсутствуют	данные отсутствуют	данные отсутствуют	данные отсутствуют	данные отсутствуют
139	139	140	данные отсутствуют	данные отсутствуют	данные отсутствуют	данные отсутствуют	данные отсутствуют
140	140	141	данные отсутствуют	данные отсутствуют	данные отсутствуют	данные отсутствуют	данные отсутствуют
141	141	142	данные отсутствуют	данные отсутствуют	данные отсутствуют	данные отсутствуют	данные отсутствуют
142	142	143	данные отсутствуют	данные отсутствуют	данные отсутствуют	данные отсутствуют	данные отсутствуют
143	143	144	данные отсутствуют	данные отсутствуют	данные отсутствуют	данные отсутствуют	данные отсутствуют
144	144	145	данные отсутствуют	данные отсутствуют	данные отсутствуют	данные отсутствуют	данные отсутствуют
145	145	146	данные отсутствуют	данные отсутствуют	данные отсутствуют	данные отсутствуют	данные отсутствуют
146	146	147	данные отсутствуют	данные отсутствуют	данные отсутствуют	данные отсутствуют	данные отсутствуют
147	147	148	данные отсутствуют	данные отсутствуют	данные отсутствуют	данные отсутствуют	данные отсутствуют
148	148	149	данные отсутствуют	данные отсутствуют	данные отсутствуют	данные отсутствуют	данные отсутствуют
149	149	150	данные отсутствуют	данные отсутствуют	данные отсутствуют	данные отсутствуют	данные отсутствуют
150	150	151	данные отсутствуют	данные отсутствуют	данные отсутствуют	данные отсутствуют	данные отсутствуют

Государственный регистратор		ФГИС ЕГРН
полное наименование должности	подпись	инициалы, фамилия

М.П.

Земельный участок			
(вид объекта недвижимости)			
Лист №	Раздела 3.1	Всего листов раздела 3.1 : _____	Всего разделов: _____
Всего листов выписки: _____			
18.12.2020 № 99/2020/366949745			
Кадастровый номер:		47:01:000000:50796	

Описание местоположения границ земельного участка							
Номер п/п	Номер точки		Дирекционный угол	Горизонтальное проложение, м	Описание закрепления на местности	Кадастровые номера смежных участков	Сведения об адресах правообладателей смежных земельных участков
	начальная	конечная					
1	2	3	4	5	6	7	8
151	151	152	данные отсутствуют	данные отсутствуют	данные отсутствуют	данные отсутствуют	данные отсутствуют
152	152	153	данные отсутствуют	данные отсутствуют	данные отсутствуют	данные отсутствуют	данные отсутствуют
153	153	154	данные отсутствуют	данные отсутствуют	данные отсутствуют	данные отсутствуют	данные отсутствуют
154	154	155	данные отсутствуют	данные отсутствуют	данные отсутствуют	данные отсутствуют	данные отсутствуют
155	155	156	данные отсутствуют	данные отсутствуют	данные отсутствуют	данные отсутствуют	данные отсутствуют
156	156	157	данные отсутствуют	данные отсутствуют	данные отсутствуют	данные отсутствуют	данные отсутствуют
157	157	158	данные отсутствуют	данные отсутствуют	данные отсутствуют	данные отсутствуют	данные отсутствуют
158	158	159	данные отсутствуют	данные отсутствуют	данные отсутствуют	данные отсутствуют	данные отсутствуют
159	159	160	данные отсутствуют	данные отсутствуют	данные отсутствуют	данные отсутствуют	данные отсутствуют
160	160	161	данные отсутствуют	данные отсутствуют	данные отсутствуют	данные отсутствуют	данные отсутствуют
161	161	162	данные отсутствуют	данные отсутствуют	данные отсутствуют	данные отсутствуют	данные отсутствуют
162	162	163	данные отсутствуют	данные отсутствуют	данные отсутствуют	данные отсутствуют	данные отсутствуют
163	163	164	данные отсутствуют	данные отсутствуют	данные отсутствуют	данные отсутствуют	данные отсутствуют
164	164	165	данные отсутствуют	данные отсутствуют	данные отсутствуют	данные отсутствуют	данные отсутствуют
165	165	166	данные отсутствуют	данные отсутствуют	данные отсутствуют	данные отсутствуют	данные отсутствуют

Государственный регистратор		ФГИС ЕГРН
полное наименование должности	подпись	инициалы, фамилия

М.П.

Земельный участок			
(вид объекта недвижимости)			
Лист №	Раздела 3.1	Всего листов раздела 3.1 : _____	Всего разделов: _____
18.12.2020 № 99/2020/366949745			
Кадастровый номер:		47:01:000000:50796	

Описание местоположения границ земельного участка							
Номер п/п	Номер точки		Дирекционный угол	Горизонтальное проложение, м	Описание закрепления на местности	Кадастровые номера смежных участков	Сведения об адресах правообладателей смежных земельных участков
	начальная	конечная					
1	2	3	4	5	6	7	8
166	166	167	данные отсутствуют	данные отсутствуют	данные отсутствуют	данные отсутствуют	данные отсутствуют
167	167	168	данные отсутствуют	данные отсутствуют	данные отсутствуют	данные отсутствуют	данные отсутствуют
168	168	169	данные отсутствуют	данные отсутствуют	данные отсутствуют	данные отсутствуют	данные отсутствуют
169	169	170	данные отсутствуют	данные отсутствуют	данные отсутствуют	данные отсутствуют	данные отсутствуют
170	170	171	данные отсутствуют	данные отсутствуют	данные отсутствуют	данные отсутствуют	данные отсутствуют
171	171	172	данные отсутствуют	данные отсутствуют	данные отсутствуют	данные отсутствуют	данные отсутствуют
172	172	173	данные отсутствуют	данные отсутствуют	данные отсутствуют	данные отсутствуют	данные отсутствуют
173	173	174	данные отсутствуют	данные отсутствуют	данные отсутствуют	данные отсутствуют	данные отсутствуют
174	174	175	данные отсутствуют	данные отсутствуют	данные отсутствуют	данные отсутствуют	данные отсутствуют
175	175	176	данные отсутствуют	данные отсутствуют	данные отсутствуют	данные отсутствуют	данные отсутствуют
176	176	177	данные отсутствуют	данные отсутствуют	данные отсутствуют	данные отсутствуют	данные отсутствуют
177	177	178	данные отсутствуют	данные отсутствуют	данные отсутствуют	данные отсутствуют	данные отсутствуют
178	178	179	данные отсутствуют	данные отсутствуют	данные отсутствуют	данные отсутствуют	данные отсутствуют
179	179	180	данные отсутствуют	данные отсутствуют	данные отсутствуют	данные отсутствуют	данные отсутствуют
180	180	181	данные отсутствуют	данные отсутствуют	данные отсутствуют	данные отсутствуют	данные отсутствуют

Государственный регистратор		ФГИС ЕГРН
полное наименование должности	подпись	инициалы, фамилия

М.П.

Земельный участок			
(вид объекта недвижимости)			
Лист №	Раздела 3.1	Всего листов раздела 3.1 : _____	Всего разделов: _____
Всего листов выписки: _____			
18.12.2020 № 99/2020/366949745			
Кадастровый номер:		47:01:000000:50796	

Описание местоположения границ земельного участка							
Номер п/п	Номер точки		Дирекционный угол	Горизонтальное проложение, м	Описание закрепления на местности	Кадастровые номера смежных участков	Сведения об адресах правообладателей смежных земельных участков
	начальная	конечная					
1	2	3	4	5	6	7	8
181	181	182	данные отсутствуют	данные отсутствуют	данные отсутствуют	данные отсутствуют	данные отсутствуют
182	182	183	данные отсутствуют	данные отсутствуют	данные отсутствуют	данные отсутствуют	данные отсутствуют
183	183	184	данные отсутствуют	данные отсутствуют	данные отсутствуют	данные отсутствуют	данные отсутствуют
184	184	185	данные отсутствуют	данные отсутствуют	данные отсутствуют	данные отсутствуют	данные отсутствуют
185	185	186	данные отсутствуют	данные отсутствуют	данные отсутствуют	данные отсутствуют	данные отсутствуют
186	186	187	данные отсутствуют	данные отсутствуют	данные отсутствуют	данные отсутствуют	данные отсутствуют
187	187	188	данные отсутствуют	данные отсутствуют	данные отсутствуют	данные отсутствуют	данные отсутствуют
188	188	189	данные отсутствуют	данные отсутствуют	данные отсутствуют	данные отсутствуют	данные отсутствуют
189	189	190	данные отсутствуют	данные отсутствуют	данные отсутствуют	данные отсутствуют	данные отсутствуют
190	190	191	данные отсутствуют	данные отсутствуют	данные отсутствуют	данные отсутствуют	данные отсутствуют
191	191	192	данные отсутствуют	данные отсутствуют	данные отсутствуют	данные отсутствуют	данные отсутствуют
192	192	193	данные отсутствуют	данные отсутствуют	данные отсутствуют	данные отсутствуют	данные отсутствуют
193	193	194	данные отсутствуют	данные отсутствуют	данные отсутствуют	данные отсутствуют	данные отсутствуют
194	194	195	данные отсутствуют	данные отсутствуют	данные отсутствуют	данные отсутствуют	данные отсутствуют
195	195	196	данные отсутствуют	данные отсутствуют	данные отсутствуют	данные отсутствуют	данные отсутствуют

Государственный регистратор		ФГИС ЕГРН
полное наименование должности	подпись	инициалы, фамилия

М.П.

Земельный участок			
(вид объекта недвижимости)			
Лист №	Раздела 3.1	Всего листов раздела 3.1 : ___	Всего разделов: ___
Всего листов выписки: ___			
18.12.2020 № 99/2020/366949745			
Кадастровый номер:		47:01:000000:50796	

Описание местоположения границ земельного участка							
Номер п/п	Номер точки		Дирекционный угол	Горизонтальное проложение, м	Описание закрепления на местности	Кадастровые номера смежных участков	Сведения об адресах правообладателей смежных земельных участков
	начальная	конечная					
1	2	3	4	5	6	7	8
196	196	197	данные отсутствуют	данные отсутствуют	данные отсутствуют	данные отсутствуют	данные отсутствуют
197	197	198	данные отсутствуют	данные отсутствуют	данные отсутствуют	данные отсутствуют	данные отсутствуют
198	198	199	данные отсутствуют	данные отсутствуют	данные отсутствуют	данные отсутствуют	данные отсутствуют
199	199	200	данные отсутствуют	данные отсутствуют	данные отсутствуют	данные отсутствуют	данные отсутствуют
200	200	201	данные отсутствуют	данные отсутствуют	данные отсутствуют	данные отсутствуют	данные отсутствуют
201	201	202	данные отсутствуют	данные отсутствуют	данные отсутствуют	данные отсутствуют	данные отсутствуют
202	202	203	данные отсутствуют	данные отсутствуют	данные отсутствуют	данные отсутствуют	данные отсутствуют
203	203	204	данные отсутствуют	данные отсутствуют	данные отсутствуют	данные отсутствуют	данные отсутствуют
204	204	205	данные отсутствуют	данные отсутствуют	данные отсутствуют	данные отсутствуют	данные отсутствуют
205	205	206	данные отсутствуют	данные отсутствуют	данные отсутствуют	данные отсутствуют	данные отсутствуют
206	206	207	данные отсутствуют	данные отсутствуют	данные отсутствуют	данные отсутствуют	данные отсутствуют
207	207	208	данные отсутствуют	данные отсутствуют	данные отсутствуют	данные отсутствуют	данные отсутствуют
208	208	209	данные отсутствуют	данные отсутствуют	данные отсутствуют	данные отсутствуют	данные отсутствуют
209	209	210	данные отсутствуют	данные отсутствуют	данные отсутствуют	данные отсутствуют	данные отсутствуют
210	210	211	данные отсутствуют	данные отсутствуют	данные отсутствуют	данные отсутствуют	данные отсутствуют

Государственный регистратор		ФГИС ЕГРН
полное наименование должности	подпись	инициалы, фамилия

М.П.

Земельный участок			
(вид объекта недвижимости)			
Лист №	Раздела 3.1	Всего листов раздела 3.1 : _____	Всего разделов: _____
Всего листов выписки: _____			
18.12.2020 № 99/2020/366949745			
Кадастровый номер:		47:01:000000:50796	

Описание местоположения границ земельного участка							
Номер п/п	Номер точки		Дирекционный угол	Горизонтальное проложение, м	Описание закрепления на местности	Кадастровые номера смежных участков	Сведения об адресах правообладателей смежных земельных участков
	начальная	конечная					
1	2	3	4	5	6	7	8
211	211	212	данные отсутствуют	данные отсутствуют	данные отсутствуют	данные отсутствуют	данные отсутствуют
212	212	213	данные отсутствуют	данные отсутствуют	данные отсутствуют	данные отсутствуют	данные отсутствуют
213	213	214	данные отсутствуют	данные отсутствуют	данные отсутствуют	данные отсутствуют	данные отсутствуют
214	214	215	данные отсутствуют	данные отсутствуют	данные отсутствуют	данные отсутствуют	данные отсутствуют
215	215	216	данные отсутствуют	данные отсутствуют	данные отсутствуют	данные отсутствуют	данные отсутствуют
216	216	217	данные отсутствуют	данные отсутствуют	данные отсутствуют	данные отсутствуют	данные отсутствуют
217	217	218	данные отсутствуют	данные отсутствуют	данные отсутствуют	данные отсутствуют	данные отсутствуют
218	218	219	данные отсутствуют	данные отсутствуют	данные отсутствуют	данные отсутствуют	данные отсутствуют
219	219	220	данные отсутствуют	данные отсутствуют	данные отсутствуют	данные отсутствуют	данные отсутствуют
220	220	221	данные отсутствуют	данные отсутствуют	данные отсутствуют	данные отсутствуют	данные отсутствуют
221	221	222	данные отсутствуют	данные отсутствуют	данные отсутствуют	данные отсутствуют	данные отсутствуют
222	222	223	данные отсутствуют	данные отсутствуют	данные отсутствуют	данные отсутствуют	данные отсутствуют
223	223	224	данные отсутствуют	данные отсутствуют	данные отсутствуют	данные отсутствуют	данные отсутствуют
224	224	225	данные отсутствуют	данные отсутствуют	данные отсутствуют	данные отсутствуют	данные отсутствуют
225	225	226	данные отсутствуют	данные отсутствуют	данные отсутствуют	данные отсутствуют	данные отсутствуют

Государственный регистратор		ФГИС ЕГРН
полное наименование должности	подпись	инициалы, фамилия

М.П.

Земельный участок			
(вид объекта недвижимости)			
Лист №	Раздела 3.1	Всего листов раздела 3.1 : _____	Всего разделов: _____
Всего листов выписки: _____			
18.12.2020 № 99/2020/366949745			
Кадастровый номер:		47:01:000000:50796	

Описание местоположения границ земельного участка							
Номер п/п	Номер точки		Дирекционный угол	Горизонтальное проложение, м	Описание закрепления на местности	Кадастровые номера смежных участков	Сведения об адресах правообладателей смежных земельных участков
	начальная	конечная					
1	2	3	4	5	6	7	8
226	226	227	данные отсутствуют	данные отсутствуют	данные отсутствуют	данные отсутствуют	данные отсутствуют
227	227	228	данные отсутствуют	данные отсутствуют	данные отсутствуют	данные отсутствуют	данные отсутствуют
228	228	229	данные отсутствуют	данные отсутствуют	данные отсутствуют	данные отсутствуют	данные отсутствуют
229	229	230	данные отсутствуют	данные отсутствуют	данные отсутствуют	данные отсутствуют	данные отсутствуют
230	230	231	данные отсутствуют	данные отсутствуют	данные отсутствуют	данные отсутствуют	данные отсутствуют
231	231	232	данные отсутствуют	данные отсутствуют	данные отсутствуют	данные отсутствуют	данные отсутствуют
232	232	233	данные отсутствуют	данные отсутствуют	данные отсутствуют	данные отсутствуют	данные отсутствуют
233	233	234	данные отсутствуют	данные отсутствуют	данные отсутствуют	данные отсутствуют	данные отсутствуют
234	234	235	данные отсутствуют	данные отсутствуют	данные отсутствуют	данные отсутствуют	данные отсутствуют
235	235	236	данные отсутствуют	данные отсутствуют	данные отсутствуют	данные отсутствуют	данные отсутствуют
236	236	237	данные отсутствуют	данные отсутствуют	данные отсутствуют	данные отсутствуют	данные отсутствуют
237	237	238	данные отсутствуют	данные отсутствуют	данные отсутствуют	данные отсутствуют	данные отсутствуют
238	238	239	данные отсутствуют	данные отсутствуют	данные отсутствуют	данные отсутствуют	данные отсутствуют
239	239	240	данные отсутствуют	данные отсутствуют	данные отсутствуют	данные отсутствуют	данные отсутствуют
240	240	241	данные отсутствуют	данные отсутствуют	данные отсутствуют	данные отсутствуют	данные отсутствуют

Государственный регистратор		ФГИС ЕГРН
полное наименование должности	подпись	инициалы, фамилия

М.П.

Земельный участок			
(вид объекта недвижимости)			
Лист №	Раздела 3.1	Всего листов раздела 3.1 : ___	Всего разделов: ___
Всего листов выписки: ___			
18.12.2020 № 99/2020/366949745			
Кадастровый номер:		47:01:000000:50796	

Описание местоположения границ земельного участка							
Номер п/п	Номер точки		Дирекционный угол	Горизонтальное проложение, м	Описание закрепления на местности	Кадастровые номера смежных участков	Сведения об адресах правообладателей смежных земельных участков
	начальная	конечная					
1	2	3	4	5	6	7	8
241	241	242	данные отсутствуют	данные отсутствуют	данные отсутствуют	данные отсутствуют	данные отсутствуют
242	242	243	данные отсутствуют	данные отсутствуют	данные отсутствуют	данные отсутствуют	данные отсутствуют
243	243	244	данные отсутствуют	данные отсутствуют	данные отсутствуют	данные отсутствуют	данные отсутствуют
244	244	245	данные отсутствуют	данные отсутствуют	данные отсутствуют	данные отсутствуют	данные отсутствуют
245	245	246	данные отсутствуют	данные отсутствуют	данные отсутствуют	данные отсутствуют	данные отсутствуют
246	246	247	данные отсутствуют	данные отсутствуют	данные отсутствуют	данные отсутствуют	данные отсутствуют
247	247	248	данные отсутствуют	данные отсутствуют	данные отсутствуют	данные отсутствуют	данные отсутствуют
248	248	249	данные отсутствуют	данные отсутствуют	данные отсутствуют	данные отсутствуют	данные отсутствуют
249	249	250	данные отсутствуют	данные отсутствуют	данные отсутствуют	данные отсутствуют	данные отсутствуют
250	250	251	данные отсутствуют	данные отсутствуют	данные отсутствуют	данные отсутствуют	данные отсутствуют
251	251	252	данные отсутствуют	данные отсутствуют	данные отсутствуют	данные отсутствуют	данные отсутствуют
252	252	253	данные отсутствуют	данные отсутствуют	данные отсутствуют	данные отсутствуют	данные отсутствуют
253	253	254	данные отсутствуют	данные отсутствуют	данные отсутствуют	данные отсутствуют	данные отсутствуют
254	254	255	данные отсутствуют	данные отсутствуют	данные отсутствуют	данные отсутствуют	данные отсутствуют
255	255	256	данные отсутствуют	данные отсутствуют	данные отсутствуют	данные отсутствуют	данные отсутствуют

Государственный регистратор		ФГИС ЕГРН
полное наименование должности	подпись	инициалы, фамилия

М.П.

Земельный участок			
(вид объекта недвижимости)			
Лист №	Раздела 3.1	Всего листов раздела 3.1 : _____	Всего разделов: _____
18.12.2020 № 99/2020/366949745			
Кадастровый номер:		47:01:000000:50796	

Описание местоположения границ земельного участка							
Номер п/п	Номер точки		Дирекционный угол	Горизонтальное проложение, м	Описание закрепления на местности	Кадастровые номера смежных участков	Сведения об адресах правообладателей смежных земельных участков
	начальная	конечная					
1	2	3	4	5	6	7	8
256	256	257	данные отсутствуют	данные отсутствуют	данные отсутствуют	данные отсутствуют	данные отсутствуют
257	257	258	данные отсутствуют	данные отсутствуют	данные отсутствуют	данные отсутствуют	данные отсутствуют
258	258	259	данные отсутствуют	данные отсутствуют	данные отсутствуют	данные отсутствуют	данные отсутствуют
259	259	260	данные отсутствуют	данные отсутствуют	данные отсутствуют	данные отсутствуют	данные отсутствуют
260	260	261	данные отсутствуют	данные отсутствуют	данные отсутствуют	данные отсутствуют	данные отсутствуют
261	261	262	данные отсутствуют	данные отсутствуют	данные отсутствуют	данные отсутствуют	данные отсутствуют
262	262	263	данные отсутствуют	данные отсутствуют	данные отсутствуют	данные отсутствуют	данные отсутствуют
263	263	264	данные отсутствуют	данные отсутствуют	данные отсутствуют	данные отсутствуют	данные отсутствуют
264	264	265	данные отсутствуют	данные отсутствуют	данные отсутствуют	данные отсутствуют	данные отсутствуют
265	265	266	данные отсутствуют	данные отсутствуют	данные отсутствуют	данные отсутствуют	данные отсутствуют
266	266	267	данные отсутствуют	данные отсутствуют	данные отсутствуют	данные отсутствуют	данные отсутствуют
267	267	268	данные отсутствуют	данные отсутствуют	данные отсутствуют	данные отсутствуют	данные отсутствуют
268	268	269	данные отсутствуют	данные отсутствуют	данные отсутствуют	данные отсутствуют	данные отсутствуют
269	269	270	данные отсутствуют	данные отсутствуют	данные отсутствуют	данные отсутствуют	данные отсутствуют
270	270	271	данные отсутствуют	данные отсутствуют	данные отсутствуют	данные отсутствуют	данные отсутствуют

Государственный регистратор		ФГИС ЕГРН
полное наименование должности	подпись	инициалы, фамилия

М.П.

Земельный участок			
(вид объекта недвижимости)			
Лист №	Раздела 3.1	Всего листов раздела 3.1 : _____	Всего разделов: _____
18.12.2020		№ 99/2020/366949745	
Кадастровый номер:		47:01:000000:50796	

Описание местоположения границ земельного участка							
Номер п/п	Номер точки		Дирекционный угол	Горизонтальное проложение, м	Описание закрепления на местности	Кадастровые номера смежных участков	Сведения об адресах правообладателей смежных земельных участков
	начальная	конечная					
1	2	3	4	5	6	7	8
271	271	272	данные отсутствуют	данные отсутствуют	данные отсутствуют	данные отсутствуют	данные отсутствуют
272	272	273	данные отсутствуют	данные отсутствуют	данные отсутствуют	данные отсутствуют	данные отсутствуют
273	273	274	данные отсутствуют	данные отсутствуют	данные отсутствуют	данные отсутствуют	данные отсутствуют
274	274	275	данные отсутствуют	данные отсутствуют	данные отсутствуют	данные отсутствуют	данные отсутствуют
275	275	276	данные отсутствуют	данные отсутствуют	данные отсутствуют	данные отсутствуют	данные отсутствуют
276	276	277	данные отсутствуют	данные отсутствуют	данные отсутствуют	данные отсутствуют	данные отсутствуют
277	277	278	данные отсутствуют	данные отсутствуют	данные отсутствуют	данные отсутствуют	данные отсутствуют
278	278	279	данные отсутствуют	данные отсутствуют	данные отсутствуют	данные отсутствуют	данные отсутствуют
279	279	280	данные отсутствуют	данные отсутствуют	данные отсутствуют	данные отсутствуют	данные отсутствуют
280	280	281	данные отсутствуют	данные отсутствуют	данные отсутствуют	данные отсутствуют	данные отсутствуют
281	281	282	данные отсутствуют	данные отсутствуют	данные отсутствуют	данные отсутствуют	данные отсутствуют
282	282	283	данные отсутствуют	данные отсутствуют	данные отсутствуют	данные отсутствуют	данные отсутствуют
283	283	284	данные отсутствуют	данные отсутствуют	данные отсутствуют	данные отсутствуют	данные отсутствуют
284	284	285	данные отсутствуют	данные отсутствуют	данные отсутствуют	данные отсутствуют	данные отсутствуют
285	285	286	данные отсутствуют	данные отсутствуют	данные отсутствуют	данные отсутствуют	данные отсутствуют

Государственный регистратор		ФГИС ЕГРН
полное наименование должности	подпись	инициалы, фамилия

М.П.

Земельный участок			
(вид объекта недвижимости)			
Лист №	Раздела 3.1	Всего листов раздела 3.1 : _____	Всего разделов: _____
18.12.2020		№ 99/2020/366949745	
Кадастровый номер:		47:01:000000:50796	

Описание местоположения границ земельного участка							
Номер п/п	Номер точки		Дирекционный угол	Горизонтальное проложение, м	Описание закрепления на местности	Кадастровые номера смежных участков	Сведения об адресах правообладателей смежных земельных участков
	начальная	конечная					
1	2	3	4	5	6	7	8
286	286	287	данные отсутствуют	данные отсутствуют	данные отсутствуют	данные отсутствуют	данные отсутствуют
287	287	288	данные отсутствуют	данные отсутствуют	данные отсутствуют	данные отсутствуют	данные отсутствуют
288	288	289	данные отсутствуют	данные отсутствуют	данные отсутствуют	данные отсутствуют	данные отсутствуют
289	289	290	данные отсутствуют	данные отсутствуют	данные отсутствуют	данные отсутствуют	данные отсутствуют
290	290	291	данные отсутствуют	данные отсутствуют	данные отсутствуют	данные отсутствуют	данные отсутствуют
291	291	292	данные отсутствуют	данные отсутствуют	данные отсутствуют	данные отсутствуют	данные отсутствуют
292	292	293	данные отсутствуют	данные отсутствуют	данные отсутствуют	данные отсутствуют	данные отсутствуют
293	293	294	данные отсутствуют	данные отсутствуют	данные отсутствуют	данные отсутствуют	данные отсутствуют
294	294	295	данные отсутствуют	данные отсутствуют	данные отсутствуют	данные отсутствуют	данные отсутствуют
295	295	296	данные отсутствуют	данные отсутствуют	данные отсутствуют	данные отсутствуют	данные отсутствуют
296	296	297	данные отсутствуют	данные отсутствуют	данные отсутствуют	данные отсутствуют	данные отсутствуют
297	297	298	данные отсутствуют	данные отсутствуют	данные отсутствуют	данные отсутствуют	данные отсутствуют
298	298	299	данные отсутствуют	данные отсутствуют	данные отсутствуют	данные отсутствуют	данные отсутствуют
299	299	300	данные отсутствуют	данные отсутствуют	данные отсутствуют	данные отсутствуют	данные отсутствуют
300	300	301	данные отсутствуют	данные отсутствуют	данные отсутствуют	данные отсутствуют	данные отсутствуют

Государственный регистратор		ФГИС ЕГРН
полное наименование должности	подпись	инициалы, фамилия

М.П.

Описание местоположения земельного участка

Земельный участок			
(вид объекта недвижимости)			
Лист №	Раздела 3.1	Всего листов раздела 3.1 : _____	Всего разделов: _____
18.12.2020 № 99/2020/366949745			
Кадастровый номер:		47:01:000000:50796	

Описание местоположения границ земельного участка							
Номер п/п	Номер точки		Дирекционный угол	Горизонтальное проложение, м	Описание закрепления на местности	Кадастровые номера смежных участков	Сведения об адресах правообладателей смежных земельных участков
	начальная	конечная					
1	2	3	4	5	6	7	8
301	301	302	данные отсутствуют	данные отсутствуют	данные отсутствуют	данные отсутствуют	данные отсутствуют
302	302	303	данные отсутствуют	данные отсутствуют	данные отсутствуют	данные отсутствуют	данные отсутствуют
303	303	304	данные отсутствуют	данные отсутствуют	данные отсутствуют	данные отсутствуют	данные отсутствуют
304	304	305	данные отсутствуют	данные отсутствуют	данные отсутствуют	данные отсутствуют	данные отсутствуют
305	305	306	данные отсутствуют	данные отсутствуют	данные отсутствуют	данные отсутствуют	данные отсутствуют
306	306	307	данные отсутствуют	данные отсутствуют	данные отсутствуют	данные отсутствуют	данные отсутствуют
307	307	308	данные отсутствуют	данные отсутствуют	данные отсутствуют	данные отсутствуют	данные отсутствуют
308	308	309	данные отсутствуют	данные отсутствуют	данные отсутствуют	данные отсутствуют	данные отсутствуют
309	309	310	данные отсутствуют	данные отсутствуют	данные отсутствуют	данные отсутствуют	данные отсутствуют
310	310	311	данные отсутствуют	данные отсутствуют	данные отсутствуют	данные отсутствуют	данные отсутствуют
311	311	312	данные отсутствуют	данные отсутствуют	данные отсутствуют	данные отсутствуют	данные отсутствуют
312	312	313	данные отсутствуют	данные отсутствуют	данные отсутствуют	данные отсутствуют	данные отсутствуют
313	313	314	данные отсутствуют	данные отсутствуют	данные отсутствуют	данные отсутствуют	данные отсутствуют
314	314	315	данные отсутствуют	данные отсутствуют	данные отсутствуют	данные отсутствуют	данные отсутствуют
315	315	316	данные отсутствуют	данные отсутствуют	данные отсутствуют	данные отсутствуют	данные отсутствуют

Государственный регистратор		ФГИС ЕГРН
полное наименование должности	подпись	инициалы, фамилия

М.П.

Земельный участок			
(вид объекта недвижимости)			
Лист №	Раздела 3.1	Всего листов раздела 3.1 : _____	Всего разделов: _____
18.12.2020 № 99/2020/366949745			
Кадастровый номер:		47:01:000000:50796	

Описание местоположения границ земельного участка							
Номер п/п	Номер точки		Дирекционный угол	Горизонтальное проложение, м	Описание закрепления на местности	Кадастровые номера смежных участков	Сведения об адресах правообладателей смежных земельных участков
	начальная	конечная					
1	2	3	4	5	6	7	8
316	316	317	данные отсутствуют	данные отсутствуют	данные отсутствуют	данные отсутствуют	данные отсутствуют
317	317	318	данные отсутствуют	данные отсутствуют	данные отсутствуют	данные отсутствуют	данные отсутствуют
318	318	319	данные отсутствуют	данные отсутствуют	данные отсутствуют	данные отсутствуют	данные отсутствуют
319	319	320	данные отсутствуют	данные отсутствуют	данные отсутствуют	данные отсутствуют	данные отсутствуют
320	320	321	данные отсутствуют	данные отсутствуют	данные отсутствуют	данные отсутствуют	данные отсутствуют
321	321	322	данные отсутствуют	данные отсутствуют	данные отсутствуют	данные отсутствуют	данные отсутствуют
322	322	323	данные отсутствуют	данные отсутствуют	данные отсутствуют	данные отсутствуют	данные отсутствуют
323	323	324	данные отсутствуют	данные отсутствуют	данные отсутствуют	данные отсутствуют	данные отсутствуют
324	324	325	данные отсутствуют	данные отсутствуют	данные отсутствуют	данные отсутствуют	данные отсутствуют
325	325	326	данные отсутствуют	данные отсутствуют	данные отсутствуют	данные отсутствуют	данные отсутствуют
326	326	327	данные отсутствуют	данные отсутствуют	данные отсутствуют	данные отсутствуют	данные отсутствуют
327	327	328	данные отсутствуют	данные отсутствуют	данные отсутствуют	данные отсутствуют	данные отсутствуют
328	328	329	данные отсутствуют	данные отсутствуют	данные отсутствуют	данные отсутствуют	данные отсутствуют
329	329	330	данные отсутствуют	данные отсутствуют	данные отсутствуют	данные отсутствуют	данные отсутствуют
330	330	331	данные отсутствуют	данные отсутствуют	данные отсутствуют	данные отсутствуют	данные отсутствуют

Государственный регистратор		ФГИС ЕГРН
полное наименование должности	подпись	инициалы, фамилия

М.П.

Земельный участок			
(вид объекта недвижимости)			
Лист №	Раздела 3.1	Всего листов раздела 3.1 : _____	Всего разделов: _____
18.12.2020		№ 99/2020/366949745	
Кадастровый номер:		47:01:000000:50796	

Описание местоположения границ земельного участка							
Номер п/п	Номер точки		Дирекционный угол	Горизонтальное проложение, м	Описание закрепления на местности	Кадастровые номера смежных участков	Сведения об адресах правообладателей смежных земельных участков
	начальная	конечная					
1	2	3	4	5	6	7	8
331	331	332	данные отсутствуют	данные отсутствуют	данные отсутствуют	данные отсутствуют	данные отсутствуют
332	332	333	данные отсутствуют	данные отсутствуют	данные отсутствуют	данные отсутствуют	данные отсутствуют
333	333	334	данные отсутствуют	данные отсутствуют	данные отсутствуют	данные отсутствуют	данные отсутствуют
334	334	335	данные отсутствуют	данные отсутствуют	данные отсутствуют	данные отсутствуют	данные отсутствуют
335	335	336	данные отсутствуют	данные отсутствуют	данные отсутствуют	данные отсутствуют	данные отсутствуют
336	336	337	данные отсутствуют	данные отсутствуют	данные отсутствуют	данные отсутствуют	данные отсутствуют
337	337	338	данные отсутствуют	данные отсутствуют	данные отсутствуют	данные отсутствуют	данные отсутствуют
338	338	339	данные отсутствуют	данные отсутствуют	данные отсутствуют	данные отсутствуют	данные отсутствуют
339	339	340	данные отсутствуют	данные отсутствуют	данные отсутствуют	данные отсутствуют	данные отсутствуют
340	340	341	данные отсутствуют	данные отсутствуют	данные отсутствуют	данные отсутствуют	данные отсутствуют
341	341	342	данные отсутствуют	данные отсутствуют	данные отсутствуют	данные отсутствуют	данные отсутствуют
342	342	343	данные отсутствуют	данные отсутствуют	данные отсутствуют	данные отсутствуют	данные отсутствуют
343	343	344	данные отсутствуют	данные отсутствуют	данные отсутствуют	данные отсутствуют	данные отсутствуют
344	344	345	данные отсутствуют	данные отсутствуют	данные отсутствуют	данные отсутствуют	данные отсутствуют
345	345	346	данные отсутствуют	данные отсутствуют	данные отсутствуют	данные отсутствуют	данные отсутствуют

Государственный регистратор		ФГИС ЕГРН
полное наименование должности	подпись	инициалы, фамилия

М.П.

Описание местоположения земельного участка

Земельный участок			
(вид объекта недвижимости)			
Лист №	Раздела 3.1	Всего листов раздела 3.1 : _____	Всего разделов: _____
Всего листов выписки: _____			
18.12.2020 № 99/2020/366949745			
Кадастровый номер:		47:01:000000:50796	

Описание местоположения границ земельного участка							
Номер п/п	Номер точки		Дирекционный угол	Горизонтальное проложение, м	Описание закрепления на местности	Кадастровые номера смежных участков	Сведения об адресах правообладателей смежных земельных участков
	начальная	конечная					
1	2	3	4	5	6	7	8
346	346	347	данные отсутствуют	данные отсутствуют	данные отсутствуют	данные отсутствуют	данные отсутствуют
347	347	348	данные отсутствуют	данные отсутствуют	данные отсутствуют	данные отсутствуют	данные отсутствуют
348	348	349	данные отсутствуют	данные отсутствуют	данные отсутствуют	данные отсутствуют	данные отсутствуют
349	349	350	данные отсутствуют	данные отсутствуют	данные отсутствуют	данные отсутствуют	данные отсутствуют
350	350	351	данные отсутствуют	данные отсутствуют	данные отсутствуют	данные отсутствуют	данные отсутствуют
351	351	352	данные отсутствуют	данные отсутствуют	данные отсутствуют	данные отсутствуют	данные отсутствуют
352	352	353	данные отсутствуют	данные отсутствуют	данные отсутствуют	данные отсутствуют	данные отсутствуют
353	353	354	данные отсутствуют	данные отсутствуют	данные отсутствуют	данные отсутствуют	данные отсутствуют
354	354	355	данные отсутствуют	данные отсутствуют	данные отсутствуют	данные отсутствуют	данные отсутствуют
355	355	356	данные отсутствуют	данные отсутствуют	данные отсутствуют	данные отсутствуют	данные отсутствуют
356	356	357	данные отсутствуют	данные отсутствуют	данные отсутствуют	данные отсутствуют	данные отсутствуют
357	357	358	данные отсутствуют	данные отсутствуют	данные отсутствуют	данные отсутствуют	данные отсутствуют
358	358	359	данные отсутствуют	данные отсутствуют	данные отсутствуют	данные отсутствуют	данные отсутствуют
359	359	360	данные отсутствуют	данные отсутствуют	данные отсутствуют	данные отсутствуют	данные отсутствуют
360	360	361	данные отсутствуют	данные отсутствуют	данные отсутствуют	данные отсутствуют	данные отсутствуют

Государственный регистратор		ФГИС ЕГРН
полное наименование должности	подпись	инициалы, фамилия

М.П.

Земельный участок			
(вид объекта недвижимости)			
Лист №	Раздела 3.1	Всего листов раздела 3.1 : ___	Всего разделов: ___
Всего листов выписки: ___			
18.12.2020 № 99/2020/366949745			
Кадастровый номер:		47:01:000000:50796	

Описание местоположения границ земельного участка							
Номер п/п	Номер точки		Дирекционный угол	Горизонтальное проложение, м	Описание закрепления на местности	Кадастровые номера смежных участков	Сведения об адресах правообладателей смежных земельных участков
	начальная	конечная					
1	2	3	4	5	6	7	8
361	361	362	данные отсутствуют	данные отсутствуют	данные отсутствуют	данные отсутствуют	данные отсутствуют
362	362	363	данные отсутствуют	данные отсутствуют	данные отсутствуют	данные отсутствуют	данные отсутствуют
363	363	364	данные отсутствуют	данные отсутствуют	данные отсутствуют	данные отсутствуют	данные отсутствуют
364	364	365	данные отсутствуют	данные отсутствуют	данные отсутствуют	данные отсутствуют	данные отсутствуют
365	365	366	данные отсутствуют	данные отсутствуют	данные отсутствуют	данные отсутствуют	данные отсутствуют
366	366	367	данные отсутствуют	данные отсутствуют	данные отсутствуют	данные отсутствуют	данные отсутствуют
367	367	368	данные отсутствуют	данные отсутствуют	данные отсутствуют	данные отсутствуют	данные отсутствуют
368	368	369	данные отсутствуют	данные отсутствуют	данные отсутствуют	данные отсутствуют	данные отсутствуют
369	369	370	данные отсутствуют	данные отсутствуют	данные отсутствуют	данные отсутствуют	данные отсутствуют
370	370	371	данные отсутствуют	данные отсутствуют	данные отсутствуют	данные отсутствуют	данные отсутствуют
371	371	372	данные отсутствуют	данные отсутствуют	данные отсутствуют	данные отсутствуют	данные отсутствуют
372	372	373	данные отсутствуют	данные отсутствуют	данные отсутствуют	данные отсутствуют	данные отсутствуют
373	373	374	данные отсутствуют	данные отсутствуют	данные отсутствуют	данные отсутствуют	данные отсутствуют
374	374	375	данные отсутствуют	данные отсутствуют	данные отсутствуют	данные отсутствуют	данные отсутствуют
375	375	376	данные отсутствуют	данные отсутствуют	данные отсутствуют	данные отсутствуют	данные отсутствуют

Государственный регистратор		ФГИС ЕГРН
полное наименование должности	подпись	инициалы, фамилия

М.П.

Земельный участок			
(вид объекта недвижимости)			
Лист №	Раздела 3.1	Всего листов раздела 3.1 : _____	Всего разделов: _____
Всего листов выписки: _____			
18.12.2020 № 99/2020/366949745			
Кадастровый номер:		47:01:000000:50796	

Описание местоположения границ земельного участка							
Номер п/п	Номер точки		Дирекционный угол	Горизонтальное проложение, м	Описание закрепления на местности	Кадастровые номера смежных участков	Сведения об адресах правообладателей смежных земельных участков
	начальная	конечная					
1	2	3	4	5	6	7	8
376	376	377	данные отсутствуют	данные отсутствуют	данные отсутствуют	данные отсутствуют	данные отсутствуют
377	377	378	данные отсутствуют	данные отсутствуют	данные отсутствуют	данные отсутствуют	данные отсутствуют
378	378	379	данные отсутствуют	данные отсутствуют	данные отсутствуют	данные отсутствуют	данные отсутствуют
379	379	380	данные отсутствуют	данные отсутствуют	данные отсутствуют	данные отсутствуют	данные отсутствуют
380	380	381	данные отсутствуют	данные отсутствуют	данные отсутствуют	данные отсутствуют	данные отсутствуют
381	381	382	данные отсутствуют	данные отсутствуют	данные отсутствуют	данные отсутствуют	данные отсутствуют
382	382	383	данные отсутствуют	данные отсутствуют	данные отсутствуют	данные отсутствуют	данные отсутствуют
383	383	384	данные отсутствуют	данные отсутствуют	данные отсутствуют	данные отсутствуют	данные отсутствуют
384	384	385	данные отсутствуют	данные отсутствуют	данные отсутствуют	данные отсутствуют	данные отсутствуют
385	385	386	данные отсутствуют	данные отсутствуют	данные отсутствуют	данные отсутствуют	данные отсутствуют
386	386	387	данные отсутствуют	данные отсутствуют	данные отсутствуют	данные отсутствуют	данные отсутствуют
387	387	388	данные отсутствуют	данные отсутствуют	данные отсутствуют	данные отсутствуют	данные отсутствуют
388	388	389	данные отсутствуют	данные отсутствуют	данные отсутствуют	данные отсутствуют	данные отсутствуют
389	389	390	данные отсутствуют	данные отсутствуют	данные отсутствуют	данные отсутствуют	данные отсутствуют
390	390	391	данные отсутствуют	данные отсутствуют	данные отсутствуют	данные отсутствуют	данные отсутствуют

Государственный регистратор		ФГИС ЕГРН
полное наименование должности	подпись	инициалы, фамилия

М.П.

Земельный участок			
(вид объекта недвижимости)			
Лист №	Раздела 3.1	Всего листов раздела 3.1 : ___	Всего разделов: ___
Всего листов выписки: ___			
18.12.2020 № 99/2020/366949745			
Кадастровый номер:		47:01:000000:50796	

Описание местоположения границ земельного участка							
Номер п/п	Номер точки		Дирекционный угол	Горизонтальное проложение, м	Описание закрепления на местности	Кадастровые номера смежных участков	Сведения об адресах правообладателей смежных земельных участков
	начальная	конечная					
1	2	3	4	5	6	7	8
391	391	392	данные отсутствуют	данные отсутствуют	данные отсутствуют	данные отсутствуют	данные отсутствуют
392	392	393	данные отсутствуют	данные отсутствуют	данные отсутствуют	данные отсутствуют	данные отсутствуют
393	393	394	данные отсутствуют	данные отсутствуют	данные отсутствуют	данные отсутствуют	данные отсутствуют
394	394	395	данные отсутствуют	данные отсутствуют	данные отсутствуют	данные отсутствуют	данные отсутствуют
395	395	396	данные отсутствуют	данные отсутствуют	данные отсутствуют	данные отсутствуют	данные отсутствуют
396	396	397	данные отсутствуют	данные отсутствуют	данные отсутствуют	данные отсутствуют	данные отсутствуют
397	397	398	данные отсутствуют	данные отсутствуют	данные отсутствуют	данные отсутствуют	данные отсутствуют
398	398	399	данные отсутствуют	данные отсутствуют	данные отсутствуют	данные отсутствуют	данные отсутствуют
399	399	400	данные отсутствуют	данные отсутствуют	данные отсутствуют	данные отсутствуют	данные отсутствуют
400	400	401	данные отсутствуют	данные отсутствуют	данные отсутствуют	данные отсутствуют	данные отсутствуют
401	401	402	данные отсутствуют	данные отсутствуют	данные отсутствуют	данные отсутствуют	данные отсутствуют
402	402	403	данные отсутствуют	данные отсутствуют	данные отсутствуют	данные отсутствуют	данные отсутствуют
403	403	404	данные отсутствуют	данные отсутствуют	данные отсутствуют	данные отсутствуют	данные отсутствуют
404	404	405	данные отсутствуют	данные отсутствуют	данные отсутствуют	данные отсутствуют	данные отсутствуют
405	405	406	данные отсутствуют	данные отсутствуют	данные отсутствуют	данные отсутствуют	данные отсутствуют

Государственный регистратор		ФГИС ЕГРН
полное наименование должности	подпись	инициалы, фамилия

М.П.

Земельный участок			
(вид объекта недвижимости)			
Лист №	Раздела 3.1	Всего листов раздела 3.1 : _____	Всего разделов: _____
18.12.2020		№ 99/2020/366949745	
Кадастровый номер:		47:01:000000:50796	

Описание местоположения границ земельного участка							
Номер п/п	Номер точки		Дирекционный угол	Горизонтальное проложение, м	Описание закрепления на местности	Кадастровые номера смежных участков	Сведения об адресах правообладателей смежных земельных участков
	начальная	конечная					
1	2	3	4	5	6	7	8
406	406	407	данные отсутствуют	данные отсутствуют	данные отсутствуют	данные отсутствуют	данные отсутствуют
407	407	408	данные отсутствуют	данные отсутствуют	данные отсутствуют	данные отсутствуют	данные отсутствуют
408	408	409	данные отсутствуют	данные отсутствуют	данные отсутствуют	данные отсутствуют	данные отсутствуют
409	409	410	данные отсутствуют	данные отсутствуют	данные отсутствуют	данные отсутствуют	данные отсутствуют
410	410	411	данные отсутствуют	данные отсутствуют	данные отсутствуют	данные отсутствуют	данные отсутствуют
411	411	412	данные отсутствуют	данные отсутствуют	данные отсутствуют	данные отсутствуют	данные отсутствуют
412	412	413	данные отсутствуют	данные отсутствуют	данные отсутствуют	данные отсутствуют	данные отсутствуют
413	413	414	данные отсутствуют	данные отсутствуют	данные отсутствуют	данные отсутствуют	данные отсутствуют
414	414	415	данные отсутствуют	данные отсутствуют	данные отсутствуют	данные отсутствуют	данные отсутствуют
415	415	416	данные отсутствуют	данные отсутствуют	данные отсутствуют	данные отсутствуют	данные отсутствуют
416	416	417	данные отсутствуют	данные отсутствуют	данные отсутствуют	данные отсутствуют	данные отсутствуют
417	417	418	данные отсутствуют	данные отсутствуют	данные отсутствуют	данные отсутствуют	данные отсутствуют
418	418	419	данные отсутствуют	данные отсутствуют	данные отсутствуют	данные отсутствуют	данные отсутствуют
419	419	420	данные отсутствуют	данные отсутствуют	данные отсутствуют	данные отсутствуют	данные отсутствуют
420	420	421	данные отсутствуют	данные отсутствуют	данные отсутствуют	данные отсутствуют	данные отсутствуют

Государственный регистратор		ФГИС ЕГРН
полное наименование должности	подпись	инициалы, фамилия

М.П.

Земельный участок			
(вид объекта недвижимости)			
Лист №	Раздела 3.1	Всего листов раздела 3.1 : _____	Всего разделов: _____
Всего листов выписки: _____			
18.12.2020 № 99/2020/366949745			
Кадастровый номер:		47:01:000000:50796	

Описание местоположения границ земельного участка							
Номер п/п	Номер точки		Дирекционный угол	Горизонтальное проложение, м	Описание закрепления на местности	Кадастровые номера смежных участков	Сведения об адресах правообладателей смежных земельных участков
	начальная	конечная					
1	2	3	4	5	6	7	8
421	421	422	данные отсутствуют	данные отсутствуют	данные отсутствуют	данные отсутствуют	данные отсутствуют
422	422	423	данные отсутствуют	данные отсутствуют	данные отсутствуют	данные отсутствуют	данные отсутствуют
423	423	424	данные отсутствуют	данные отсутствуют	данные отсутствуют	данные отсутствуют	данные отсутствуют
424	424	425	данные отсутствуют	данные отсутствуют	данные отсутствуют	данные отсутствуют	данные отсутствуют
425	425	426	данные отсутствуют	данные отсутствуют	данные отсутствуют	данные отсутствуют	данные отсутствуют
426	426	427	данные отсутствуют	данные отсутствуют	данные отсутствуют	данные отсутствуют	данные отсутствуют
427	427	428	данные отсутствуют	данные отсутствуют	данные отсутствуют	данные отсутствуют	данные отсутствуют
428	428	429	данные отсутствуют	данные отсутствуют	данные отсутствуют	данные отсутствуют	данные отсутствуют
429	429	430	данные отсутствуют	данные отсутствуют	данные отсутствуют	данные отсутствуют	данные отсутствуют
430	430	431	данные отсутствуют	данные отсутствуют	данные отсутствуют	данные отсутствуют	данные отсутствуют
431	431	432	данные отсутствуют	данные отсутствуют	данные отсутствуют	данные отсутствуют	данные отсутствуют
432	432	433	данные отсутствуют	данные отсутствуют	данные отсутствуют	данные отсутствуют	данные отсутствуют
433	433	434	данные отсутствуют	данные отсутствуют	данные отсутствуют	данные отсутствуют	данные отсутствуют
434	434	435	данные отсутствуют	данные отсутствуют	данные отсутствуют	данные отсутствуют	данные отсутствуют
435	435	436	данные отсутствуют	данные отсутствуют	данные отсутствуют	данные отсутствуют	данные отсутствуют

Государственный регистратор		ФГИС ЕГРН
полное наименование должности	подпись	инициалы, фамилия

М.П.

Земельный участок			
(вид объекта недвижимости)			
Лист №	Раздела 3.1	Всего листов раздела 3.1 : _____	Всего разделов: _____
Всего листов выписки: _____			
18.12.2020 № 99/2020/366949745			
Кадастровый номер:		47:01:000000:50796	

Описание местоположения границ земельного участка							
Номер п/п	Номер точки		Дирекционный угол	Горизонтальное проложение, м	Описание закрепления на местности	Кадастровые номера смежных участков	Сведения об адресах правообладателей смежных земельных участков
	начальная	конечная					
1	2	3	4	5	6	7	8
436	436	437	данные отсутствуют	данные отсутствуют	данные отсутствуют	данные отсутствуют	данные отсутствуют
437	437	438	данные отсутствуют	данные отсутствуют	данные отсутствуют	данные отсутствуют	данные отсутствуют
438	438	439	данные отсутствуют	данные отсутствуют	данные отсутствуют	данные отсутствуют	данные отсутствуют
439	439	440	данные отсутствуют	данные отсутствуют	данные отсутствуют	данные отсутствуют	данные отсутствуют
440	440	441	данные отсутствуют	данные отсутствуют	данные отсутствуют	данные отсутствуют	данные отсутствуют
441	441	442	данные отсутствуют	данные отсутствуют	данные отсутствуют	данные отсутствуют	данные отсутствуют
442	442	443	данные отсутствуют	данные отсутствуют	данные отсутствуют	данные отсутствуют	данные отсутствуют
443	443	444	данные отсутствуют	данные отсутствуют	данные отсутствуют	данные отсутствуют	данные отсутствуют
444	444	445	данные отсутствуют	данные отсутствуют	данные отсутствуют	данные отсутствуют	данные отсутствуют
445	445	446	данные отсутствуют	данные отсутствуют	данные отсутствуют	данные отсутствуют	данные отсутствуют
446	446	447	данные отсутствуют	данные отсутствуют	данные отсутствуют	данные отсутствуют	данные отсутствуют
447	447	448	данные отсутствуют	данные отсутствуют	данные отсутствуют	данные отсутствуют	данные отсутствуют
448	448	449	данные отсутствуют	данные отсутствуют	данные отсутствуют	данные отсутствуют	данные отсутствуют
449	449	450	данные отсутствуют	данные отсутствуют	данные отсутствуют	данные отсутствуют	данные отсутствуют
450	450	451	данные отсутствуют	данные отсутствуют	данные отсутствуют	данные отсутствуют	данные отсутствуют

Государственный регистратор		ФГИС ЕГРН
полное наименование должности	подпись	инициалы, фамилия

М.П.

Земельный участок			
(вид объекта недвижимости)			
Лист №	Раздела 3.1	Всего листов раздела 3.1 : _____	Всего разделов: _____
Всего листов выписки: _____			
18.12.2020 № 99/2020/366949745			
Кадастровый номер:		47:01:000000:50796	

Описание местоположения границ земельного участка							
Номер п/п	Номер точки		Дирекционный угол	Горизонтальное проложение, м	Описание закрепления на местности	Кадастровые номера смежных участков	Сведения об адресах правообладателей смежных земельных участков
	начальная	конечная					
1	2	3	4	5	6	7	8
451	451	452	данные отсутствуют	данные отсутствуют	данные отсутствуют	данные отсутствуют	данные отсутствуют
452	452	453	данные отсутствуют	данные отсутствуют	данные отсутствуют	данные отсутствуют	данные отсутствуют
453	453	454	данные отсутствуют	данные отсутствуют	данные отсутствуют	данные отсутствуют	данные отсутствуют
454	454	455	данные отсутствуют	данные отсутствуют	данные отсутствуют	данные отсутствуют	данные отсутствуют
455	455	456	данные отсутствуют	данные отсутствуют	данные отсутствуют	данные отсутствуют	данные отсутствуют
456	456	457	данные отсутствуют	данные отсутствуют	данные отсутствуют	данные отсутствуют	данные отсутствуют
457	457	458	данные отсутствуют	данные отсутствуют	данные отсутствуют	данные отсутствуют	данные отсутствуют
458	458	459	данные отсутствуют	данные отсутствуют	данные отсутствуют	данные отсутствуют	данные отсутствуют
459	459	460	данные отсутствуют	данные отсутствуют	данные отсутствуют	данные отсутствуют	данные отсутствуют
460	460	461	данные отсутствуют	данные отсутствуют	данные отсутствуют	данные отсутствуют	данные отсутствуют
461	461	462	данные отсутствуют	данные отсутствуют	данные отсутствуют	данные отсутствуют	данные отсутствуют
462	462	463	данные отсутствуют	данные отсутствуют	данные отсутствуют	данные отсутствуют	данные отсутствуют
463	463	464	данные отсутствуют	данные отсутствуют	данные отсутствуют	данные отсутствуют	данные отсутствуют
464	464	465	данные отсутствуют	данные отсутствуют	данные отсутствуют	данные отсутствуют	данные отсутствуют
465	465	466	данные отсутствуют	данные отсутствуют	данные отсутствуют	данные отсутствуют	данные отсутствуют

Государственный регистратор		ФГИС ЕГРН
полное наименование должности	подпись	инициалы, фамилия

М.П.

Описание местоположения земельного участка

Земельный участок			
(вид объекта недвижимости)			
Лист №	Раздела 3.1	Всего листов раздела 3.1 : _____	Всего разделов: _____
Всего листов выписки: _____			
18.12.2020 № 99/2020/366949745			
Кадастровый номер:		47:01:000000:50796	

Описание местоположения границ земельного участка							
Номер п/п	Номер точки		Дирекционный угол	Горизонтальное проложение, м	Описание закрепления на местности	Кадастровые номера смежных участков	Сведения об адресах правообладателей смежных земельных участков
	начальная	конечная					
1	2	3	4	5	6	7	8
466	466	467	данные отсутствуют	данные отсутствуют	данные отсутствуют	данные отсутствуют	данные отсутствуют
467	467	468	данные отсутствуют	данные отсутствуют	данные отсутствуют	данные отсутствуют	данные отсутствуют
468	468	469	данные отсутствуют	данные отсутствуют	данные отсутствуют	данные отсутствуют	данные отсутствуют
469	469	470	данные отсутствуют	данные отсутствуют	данные отсутствуют	данные отсутствуют	данные отсутствуют
470	470	471	данные отсутствуют	данные отсутствуют	данные отсутствуют	данные отсутствуют	данные отсутствуют
471	471	472	данные отсутствуют	данные отсутствуют	данные отсутствуют	данные отсутствуют	данные отсутствуют
472	472	473	данные отсутствуют	данные отсутствуют	данные отсутствуют	данные отсутствуют	данные отсутствуют
473	473	474	данные отсутствуют	данные отсутствуют	данные отсутствуют	данные отсутствуют	данные отсутствуют
474	474	475	данные отсутствуют	данные отсутствуют	данные отсутствуют	данные отсутствуют	данные отсутствуют
475	475	476	данные отсутствуют	данные отсутствуют	данные отсутствуют	данные отсутствуют	данные отсутствуют
476	476	477	данные отсутствуют	данные отсутствуют	данные отсутствуют	данные отсутствуют	данные отсутствуют
477	477	478	данные отсутствуют	данные отсутствуют	данные отсутствуют	данные отсутствуют	данные отсутствуют
478	478	479	данные отсутствуют	данные отсутствуют	данные отсутствуют	данные отсутствуют	данные отсутствуют
479	479	480	данные отсутствуют	данные отсутствуют	данные отсутствуют	данные отсутствуют	данные отсутствуют
480	480	481	данные отсутствуют	данные отсутствуют	данные отсутствуют	данные отсутствуют	данные отсутствуют

Государственный регистратор		ФГИС ЕГРН
полное наименование должности	подпись	инициалы, фамилия

М.П.

Описание местоположения земельного участка

Земельный участок			
(вид объекта недвижимости)			
Лист №	Раздела 3.1	Всего листов раздела 3.1 : _____	Всего разделов: _____
Всего листов выписки: _____			
18.12.2020 № 99/2020/366949745			
Кадастровый номер:		47:01:000000:50796	

Описание местоположения границ земельного участка							
Номер п/п	Номер точки		Дирекционный угол	Горизонтальное проложение, м	Описание закрепления на местности	Кадастровые номера смежных участков	Сведения об адресах правообладателей смежных земельных участков
	начальная	конечная					
1	2	3	4	5	6	7	8
481	481	482	данные отсутствуют	данные отсутствуют	данные отсутствуют	данные отсутствуют	данные отсутствуют
482	482	483	данные отсутствуют	данные отсутствуют	данные отсутствуют	данные отсутствуют	данные отсутствуют
483	483	484	данные отсутствуют	данные отсутствуют	данные отсутствуют	данные отсутствуют	данные отсутствуют
484	484	485	данные отсутствуют	данные отсутствуют	данные отсутствуют	данные отсутствуют	данные отсутствуют
485	485	486	данные отсутствуют	данные отсутствуют	данные отсутствуют	данные отсутствуют	данные отсутствуют
486	486	487	данные отсутствуют	данные отсутствуют	данные отсутствуют	данные отсутствуют	данные отсутствуют
487	487	488	данные отсутствуют	данные отсутствуют	данные отсутствуют	данные отсутствуют	данные отсутствуют
488	488	489	данные отсутствуют	данные отсутствуют	данные отсутствуют	данные отсутствуют	данные отсутствуют
489	489	490	данные отсутствуют	данные отсутствуют	данные отсутствуют	данные отсутствуют	данные отсутствуют
490	490	491	данные отсутствуют	данные отсутствуют	данные отсутствуют	данные отсутствуют	данные отсутствуют
491	491	492	данные отсутствуют	данные отсутствуют	данные отсутствуют	данные отсутствуют	данные отсутствуют
492	492	493	данные отсутствуют	данные отсутствуют	данные отсутствуют	данные отсутствуют	данные отсутствуют
493	493	494	данные отсутствуют	данные отсутствуют	данные отсутствуют	данные отсутствуют	данные отсутствуют
494	494	495	данные отсутствуют	данные отсутствуют	данные отсутствуют	данные отсутствуют	данные отсутствуют
495	495	496	данные отсутствуют	данные отсутствуют	данные отсутствуют	данные отсутствуют	данные отсутствуют

Государственный регистратор		ФГИС ЕГРН
полное наименование должности	подпись	инициалы, фамилия

М.П.

Земельный участок			
(вид объекта недвижимости)			
Лист №	Раздела 3.1	Всего листов раздела 3.1 : _____	Всего разделов: _____
18.12.2020 № 99/2020/366949745			
Кадастровый номер:		47:01:000000:50796	

Описание местоположения границ земельного участка							
Номер п/п	Номер точки		Дирекционный угол	Горизонтальное проложение, м	Описание закрепления на местности	Кадастровые номера смежных участков	Сведения об адресах правообладателей смежных земельных участков
	начальная	конечная					
1	2	3	4	5	6	7	8
496	496	497	данные отсутствуют	данные отсутствуют	данные отсутствуют	данные отсутствуют	данные отсутствуют
497	497	498	данные отсутствуют	данные отсутствуют	данные отсутствуют	данные отсутствуют	данные отсутствуют
498	498	499	данные отсутствуют	данные отсутствуют	данные отсутствуют	данные отсутствуют	данные отсутствуют
499	499	500	данные отсутствуют	данные отсутствуют	данные отсутствуют	данные отсутствуют	данные отсутствуют
500	500	501	данные отсутствуют	данные отсутствуют	данные отсутствуют	данные отсутствуют	данные отсутствуют
501	501	502	данные отсутствуют	данные отсутствуют	данные отсутствуют	данные отсутствуют	данные отсутствуют
502	502	503	данные отсутствуют	данные отсутствуют	данные отсутствуют	данные отсутствуют	данные отсутствуют
503	503	504	данные отсутствуют	данные отсутствуют	данные отсутствуют	данные отсутствуют	данные отсутствуют
504	504	505	данные отсутствуют	данные отсутствуют	данные отсутствуют	данные отсутствуют	данные отсутствуют
505	505	506	данные отсутствуют	данные отсутствуют	данные отсутствуют	данные отсутствуют	данные отсутствуют
506	506	507	данные отсутствуют	данные отсутствуют	данные отсутствуют	данные отсутствуют	данные отсутствуют
507	507	508	данные отсутствуют	данные отсутствуют	данные отсутствуют	данные отсутствуют	данные отсутствуют
508	508	509	данные отсутствуют	данные отсутствуют	данные отсутствуют	данные отсутствуют	данные отсутствуют
509	509	510	данные отсутствуют	данные отсутствуют	данные отсутствуют	данные отсутствуют	данные отсутствуют
510	510	511	данные отсутствуют	данные отсутствуют	данные отсутствуют	данные отсутствуют	данные отсутствуют

Государственный регистратор		ФГИС ЕГРН
полное наименование должности	подпись	инициалы, фамилия

М.П.

Описание местоположения земельного участка

Земельный участок			
(вид объекта недвижимости)			
Лист №	Раздела 3.1	Всего листов раздела 3.1 : _____	Всего разделов: _____
Всего листов выписки: _____			
18.12.2020 № 99/2020/366949745			
Кадастровый номер:		47:01:000000:50796	

Описание местоположения границ земельного участка							
Номер п/п	Номер точки		Дирекционный угол	Горизонтальное проложение, м	Описание закрепления на местности	Кадастровые номера смежных участков	Сведения об адресах правообладателей смежных земельных участков
	начальная	конечная					
1	2	3	4	5	6	7	8
511	511	512	данные отсутствуют	данные отсутствуют	данные отсутствуют	данные отсутствуют	данные отсутствуют
512	512	513	данные отсутствуют	данные отсутствуют	данные отсутствуют	данные отсутствуют	данные отсутствуют
513	513	514	данные отсутствуют	данные отсутствуют	данные отсутствуют	данные отсутствуют	данные отсутствуют
514	514	515	данные отсутствуют	данные отсутствуют	данные отсутствуют	данные отсутствуют	данные отсутствуют
515	515	516	данные отсутствуют	данные отсутствуют	данные отсутствуют	данные отсутствуют	данные отсутствуют
516	516	517	данные отсутствуют	данные отсутствуют	данные отсутствуют	данные отсутствуют	данные отсутствуют
517	517	518	данные отсутствуют	данные отсутствуют	данные отсутствуют	данные отсутствуют	данные отсутствуют
518	518	519	данные отсутствуют	данные отсутствуют	данные отсутствуют	данные отсутствуют	данные отсутствуют
519	519	520	данные отсутствуют	данные отсутствуют	данные отсутствуют	данные отсутствуют	данные отсутствуют
520	520	521	данные отсутствуют	данные отсутствуют	данные отсутствуют	данные отсутствуют	данные отсутствуют
521	521	522	данные отсутствуют	данные отсутствуют	данные отсутствуют	данные отсутствуют	данные отсутствуют
522	522	523	данные отсутствуют	данные отсутствуют	данные отсутствуют	данные отсутствуют	данные отсутствуют
523	523	524	данные отсутствуют	данные отсутствуют	данные отсутствуют	данные отсутствуют	данные отсутствуют
524	524	525	данные отсутствуют	данные отсутствуют	данные отсутствуют	данные отсутствуют	данные отсутствуют
525	525	526	данные отсутствуют	данные отсутствуют	данные отсутствуют	данные отсутствуют	данные отсутствуют

Государственный регистратор		ФГИС ЕГРН
полное наименование должности	подпись	инициалы, фамилия

М.П.

Земельный участок			
(вид объекта недвижимости)			
Лист №	Раздела 3.1	Всего листов раздела 3.1 : _____	Всего разделов: _____
18.12.2020 № 99/2020/366949745			
Кадастровый номер:		47:01:000000:50796	

Описание местоположения границ земельного участка							
Номер п/п	Номер точки		Дирекционный угол	Горизонтальное проложение, м	Описание закрепления на местности	Кадастровые номера смежных участков	Сведения об адресах правообладателей смежных земельных участков
	начальная	конечная					
1	2	3	4	5	6	7	8
526	526	527	данные отсутствуют	данные отсутствуют	данные отсутствуют	данные отсутствуют	данные отсутствуют
527	527	528	данные отсутствуют	данные отсутствуют	данные отсутствуют	данные отсутствуют	данные отсутствуют
528	528	529	данные отсутствуют	данные отсутствуют	данные отсутствуют	данные отсутствуют	данные отсутствуют
529	529	530	данные отсутствуют	данные отсутствуют	данные отсутствуют	данные отсутствуют	данные отсутствуют
530	530	531	данные отсутствуют	данные отсутствуют	данные отсутствуют	данные отсутствуют	данные отсутствуют
531	531	532	данные отсутствуют	данные отсутствуют	данные отсутствуют	данные отсутствуют	данные отсутствуют
532	532	533	данные отсутствуют	данные отсутствуют	данные отсутствуют	данные отсутствуют	данные отсутствуют
533	533	534	данные отсутствуют	данные отсутствуют	данные отсутствуют	данные отсутствуют	данные отсутствуют
534	534	535	данные отсутствуют	данные отсутствуют	данные отсутствуют	данные отсутствуют	данные отсутствуют
535	535	536	данные отсутствуют	данные отсутствуют	данные отсутствуют	данные отсутствуют	данные отсутствуют
536	536	537	данные отсутствуют	данные отсутствуют	данные отсутствуют	данные отсутствуют	данные отсутствуют
537	537	538	данные отсутствуют	данные отсутствуют	данные отсутствуют	данные отсутствуют	данные отсутствуют
538	538	539	данные отсутствуют	данные отсутствуют	данные отсутствуют	данные отсутствуют	данные отсутствуют
539	539	540	данные отсутствуют	данные отсутствуют	данные отсутствуют	данные отсутствуют	данные отсутствуют
540	540	541	данные отсутствуют	данные отсутствуют	данные отсутствуют	данные отсутствуют	данные отсутствуют

Государственный регистратор		ФГИС ЕГРН
полное наименование должности	подпись	инициалы, фамилия

М.П.

Земельный участок			
(вид объекта недвижимости)			
Лист №	Раздела 3.1	Всего листов раздела 3.1 : _____	Всего разделов: _____
18.12.2020 № 99/2020/366949745			
Кадастровый номер:		47:01:000000:50796	

Описание местоположения границ земельного участка							
Номер п/п	Номер точки		Дирекционный угол	Горизонтальное проложение, м	Описание закрепления на местности	Кадастровые номера смежных участков	Сведения об адресах правообладателей смежных земельных участков
	начальная	конечная					
1	2	3	4	5	6	7	8
541	541	542	данные отсутствуют	данные отсутствуют	данные отсутствуют	данные отсутствуют	данные отсутствуют
542	542	543	данные отсутствуют	данные отсутствуют	данные отсутствуют	данные отсутствуют	данные отсутствуют
543	543	544	данные отсутствуют	данные отсутствуют	данные отсутствуют	данные отсутствуют	данные отсутствуют
544	544	545	данные отсутствуют	данные отсутствуют	данные отсутствуют	данные отсутствуют	данные отсутствуют
545	545	546	данные отсутствуют	данные отсутствуют	данные отсутствуют	данные отсутствуют	данные отсутствуют
546	546	547	данные отсутствуют	данные отсутствуют	данные отсутствуют	данные отсутствуют	данные отсутствуют
547	547	548	данные отсутствуют	данные отсутствуют	данные отсутствуют	данные отсутствуют	данные отсутствуют
548	548	549	данные отсутствуют	данные отсутствуют	данные отсутствуют	данные отсутствуют	данные отсутствуют
549	549	550	данные отсутствуют	данные отсутствуют	данные отсутствуют	данные отсутствуют	данные отсутствуют
550	550	551	данные отсутствуют	данные отсутствуют	данные отсутствуют	данные отсутствуют	данные отсутствуют
551	551	552	данные отсутствуют	данные отсутствуют	данные отсутствуют	данные отсутствуют	данные отсутствуют
552	552	553	данные отсутствуют	данные отсутствуют	данные отсутствуют	данные отсутствуют	данные отсутствуют
553	553	554	данные отсутствуют	данные отсутствуют	данные отсутствуют	данные отсутствуют	данные отсутствуют
554	554	555	данные отсутствуют	данные отсутствуют	данные отсутствуют	данные отсутствуют	данные отсутствуют
555	555	556	данные отсутствуют	данные отсутствуют	данные отсутствуют	данные отсутствуют	данные отсутствуют

Государственный регистратор		ФГИС ЕГРН
полное наименование должности	подпись	инициалы, фамилия

М.П.

Описание местоположения земельного участка

Земельный участок			
(вид объекта недвижимости)			
Лист №	Раздела 3.1	Всего листов раздела 3.1 : _____	Всего разделов: _____
Всего листов выписки: _____			
18.12.2020 № 99/2020/366949745			
Кадастровый номер:		47:01:000000:50796	

Описание местоположения границ земельного участка							
Номер п/п	Номер точки		Дирекционный угол	Горизонтальное проложение, м	Описание закрепления на местности	Кадастровые номера смежных участков	Сведения об адресах правообладателей смежных земельных участков
	начальная	конечная					
1	2	3	4	5	6	7	8
556	556	557	данные отсутствуют	данные отсутствуют	данные отсутствуют	данные отсутствуют	данные отсутствуют
557	557	558	данные отсутствуют	данные отсутствуют	данные отсутствуют	данные отсутствуют	данные отсутствуют
558	558	559	данные отсутствуют	данные отсутствуют	данные отсутствуют	данные отсутствуют	данные отсутствуют
559	559	1	данные отсутствуют	данные отсутствуют	данные отсутствуют	данные отсутствуют	данные отсутствуют
560	562	563	данные отсутствуют	данные отсутствуют	данные отсутствуют	данные отсутствуют	данные отсутствуют
561	563	564	данные отсутствуют	данные отсутствуют	данные отсутствуют	данные отсутствуют	данные отсутствуют
562	564	565	данные отсутствуют	данные отсутствуют	данные отсутствуют	данные отсутствуют	данные отсутствуют
563	565	566	данные отсутствуют	данные отсутствуют	данные отсутствуют	данные отсутствуют	данные отсутствуют
564	566	567	данные отсутствуют	данные отсутствуют	данные отсутствуют	данные отсутствуют	данные отсутствуют
565	567	568	данные отсутствуют	данные отсутствуют	данные отсутствуют	данные отсутствуют	данные отсутствуют
566	568	569	данные отсутствуют	данные отсутствуют	данные отсутствуют	данные отсутствуют	данные отсутствуют
567	569	570	данные отсутствуют	данные отсутствуют	данные отсутствуют	данные отсутствуют	данные отсутствуют
568	570	571	данные отсутствуют	данные отсутствуют	данные отсутствуют	данные отсутствуют	данные отсутствуют
569	571	572	данные отсутствуют	данные отсутствуют	данные отсутствуют	данные отсутствуют	данные отсутствуют
570	572	573	данные отсутствуют	данные отсутствуют	данные отсутствуют	данные отсутствуют	данные отсутствуют

Государственный регистратор		ФГИС ЕГРН
полное наименование должности	подпись	инициалы, фамилия

М.П.

Земельный участок			
(вид объекта недвижимости)			
Лист №	Раздела 3.1	Всего листов раздела 3.1 : _____	Всего разделов: _____
Всего листов выписки: _____			
18.12.2020 № 99/2020/366949745			
Кадастровый номер:		47:01:000000:50796	

Описание местоположения границ земельного участка							
Номер п/п	Номер точки		Дирекционный угол	Горизонтальное проложение, м	Описание закрепления на местности	Кадастровые номера смежных участков	Сведения об адресах правообладателей смежных земельных участков
	начальная	конечная					
1	2	3	4	5	6	7	8
571	573	574	данные отсутствуют	данные отсутствуют	данные отсутствуют	данные отсутствуют	данные отсутствуют
572	574	575	данные отсутствуют	данные отсутствуют	данные отсутствуют	данные отсутствуют	данные отсутствуют
573	575	576	данные отсутствуют	данные отсутствуют	данные отсутствуют	данные отсутствуют	данные отсутствуют
574	576	577	данные отсутствуют	данные отсутствуют	данные отсутствуют	данные отсутствуют	данные отсутствуют
575	577	578	данные отсутствуют	данные отсутствуют	данные отсутствуют	данные отсутствуют	данные отсутствуют
576	578	579	данные отсутствуют	данные отсутствуют	данные отсутствуют	данные отсутствуют	данные отсутствуют
577	579	580	данные отсутствуют	данные отсутствуют	данные отсутствуют	данные отсутствуют	данные отсутствуют
578	580	581	данные отсутствуют	данные отсутствуют	данные отсутствуют	данные отсутствуют	данные отсутствуют
579	581	582	данные отсутствуют	данные отсутствуют	данные отсутствуют	данные отсутствуют	данные отсутствуют
580	582	583	данные отсутствуют	данные отсутствуют	данные отсутствуют	данные отсутствуют	данные отсутствуют
581	583	584	данные отсутствуют	данные отсутствуют	данные отсутствуют	данные отсутствуют	данные отсутствуют
582	584	585	данные отсутствуют	данные отсутствуют	данные отсутствуют	данные отсутствуют	данные отсутствуют
583	585	586	данные отсутствуют	данные отсутствуют	данные отсутствуют	данные отсутствуют	данные отсутствуют
584	586	587	данные отсутствуют	данные отсутствуют	данные отсутствуют	данные отсутствуют	данные отсутствуют
585	587	588	данные отсутствуют	данные отсутствуют	данные отсутствуют	данные отсутствуют	данные отсутствуют

Государственный регистратор		ФГИС ЕГРН
полное наименование должности	подпись	инициалы, фамилия

М.П.

Земельный участок			
(вид объекта недвижимости)			
Лист №	Раздела 3.1	Всего листов раздела 3.1 : _____	Всего разделов: _____
Всего листов выписки: _____			
18.12.2020 № 99/2020/366949745			
Кадастровый номер:		47:01:000000:50796	

Описание местоположения границ земельного участка							
Номер п/п	Номер точки		Дирекционный угол	Горизонтальное проложение, м	Описание закрепления на местности	Кадастровые номера смежных участков	Сведения об адресах правообладателей смежных земельных участков
	начальная	конечная					
1	2	3	4	5	6	7	8
586	588	589	данные отсутствуют	данные отсутствуют	данные отсутствуют	данные отсутствуют	данные отсутствуют
587	589	590	данные отсутствуют	данные отсутствуют	данные отсутствуют	данные отсутствуют	данные отсутствуют
588	590	591	данные отсутствуют	данные отсутствуют	данные отсутствуют	данные отсутствуют	данные отсутствуют
589	591	592	данные отсутствуют	данные отсутствуют	данные отсутствуют	данные отсутствуют	данные отсутствуют
590	592	593	данные отсутствуют	данные отсутствуют	данные отсутствуют	данные отсутствуют	данные отсутствуют
591	593	594	данные отсутствуют	данные отсутствуют	данные отсутствуют	данные отсутствуют	данные отсутствуют
592	594	595	данные отсутствуют	данные отсутствуют	данные отсутствуют	данные отсутствуют	данные отсутствуют
593	595	596	данные отсутствуют	данные отсутствуют	данные отсутствуют	данные отсутствуют	данные отсутствуют
594	596	597	данные отсутствуют	данные отсутствуют	данные отсутствуют	данные отсутствуют	данные отсутствуют
595	597	598	данные отсутствуют	данные отсутствуют	данные отсутствуют	данные отсутствуют	данные отсутствуют
596	598	599	данные отсутствуют	данные отсутствуют	данные отсутствуют	данные отсутствуют	данные отсутствуют
597	599	600	данные отсутствуют	данные отсутствуют	данные отсутствуют	данные отсутствуют	данные отсутствуют
598	600	601	данные отсутствуют	данные отсутствуют	данные отсутствуют	данные отсутствуют	данные отсутствуют
599	601	602	данные отсутствуют	данные отсутствуют	данные отсутствуют	данные отсутствуют	данные отсутствуют
600	602	603	данные отсутствуют	данные отсутствуют	данные отсутствуют	данные отсутствуют	данные отсутствуют

Государственный регистратор		ФГИС ЕГРН
полное наименование должности	подпись	инициалы, фамилия

М.П.

Земельный участок			
(вид объекта недвижимости)			
Лист №	Раздела 3.1	Всего листов раздела 3.1 : _____	Всего разделов: _____
18.12.2020		№ 99/2020/366949745	
Кадастровый номер:		47:01:0000000:50796	

Описание местоположения границ земельного участка							
Номер п/п	Номер точки		Дирекционный угол	Горизонтальное проложение, м	Описание закрепления на местности	Кадастровые номера смежных участков	Сведения об адресах правообладателей смежных земельных участков
	начальная	конечная					
1	2	3	4	5	6	7	8
601	603	562	данные отсутствуют	данные отсутствуют	данные отсутствуют	данные отсутствуют	данные отсутствуют

Государственный регистратор		ФГИС ЕГРН
полное наименование должности	подпись	инициалы, фамилия

М.П.

Земельный участок			
(вид объекта недвижимости)			
Лист №	Раздела 3.2	Всего листов раздела 3.2 : ___	Всего разделов: ___
Всего листов выписки: ___			
18.12.2020 № 99/2020/366949745			
Кадастровый номер:		47:01:0000000:50796	

Сведения о характерных точках границы земельного участка				
Система координат:				
Зона №				
Номер точки	Координаты		Описание закрепления на местности	Средняя квадратическая погрешность определения координат характерных точек границ земельного участка, м
	X	Y		
1	2	3	4	5
1	499021.31	1298385.99	-	0.5
2	499001.88	1298409.16	-	0.5
3	498999.72	1298412	-	0.5
4	498999.02	1298410.13	-	0.5
5	498993.3	1298408.57	-	0.5
6	498770.52	1298417.18	-	0.5
7	498730.97	1298410.8	-	0.5
8	498685.02	1298393.25	-	0.5
9	498624.3	1298362.7	-	0.5
10	498582.74	1298353.22	-	0.5
11	498515.5	1298346.01	-	0.5
12	498461.78	1298332.38	-	0.5
13	498437.56	1298326.23	-	0.5
14	498421.85	1298320.8	-	0.5
15	498402.43	1298311.84	-	0.5

Государственный регистратор		ФГИС ЕГРН
полное наименование должности	подпись	инициалы, фамилия

М.П.

Земельный участок			
(вид объекта недвижимости)			
Лист №	Раздела 3.2	Всего листов раздела 3.2 : ___	Всего разделов: ___
18.12.2020		№ 99/2020/366949745	
Кадастровый номер:		47:01:0000000:50796	

Сведения о характерных точках границы земельного участка				
Система координат:				
Зона №				
Номер точки	Координаты		Описание закрепления на местности	Средняя квадратическая погрешность определения координат характерных точек границ земельного участка, м
	X	Y		
1	2	3	4	5
16	498346.07	1298291.46	-	0.5
17	498216.32	1298273.52	-	0.5
18	498196.28	1298265.64	-	0.5
19	498181.78	1298256.85	-	0.5
20	498050	1298154.1	-	0.5
21	498033.9	1298142.95	-	0.5
22	497878.13	1298070.56	-	0.5
23	497796.24	1298047.44	-	0.5
24	497730.34	1298019.13	-	0.5
25	497688.42	1298008.02	-	0.5
26	497664.62	1298011.42	-	0.5
27	497599.93	1298049.74	-	0.5
28	497581.76	1298067.31	-	0.5
29	497557.16	1298102.64	-	0.5
30	497489.01	1298232.43	-	0.5

Государственный регистратор		ФГИС ЕГРН
полное наименование должности	подпись	инициалы, фамилия

М.П.

Земельный участок			
(вид объекта недвижимости)			
Лист №	Раздела 3.2	Всего листов раздела 3.2 : ___	Всего разделов: ___
18.12.2020		№ 99/2020/366949745	
Кадастровый номер:		47:01:0000000:50796	

Сведения о характерных точках границы земельного участка				
Система координат:				
Зона №				
Номер точки	Координаты		Описание закрепления на местности	Средняя квадратическая погрешность определения координат характерных точек границ земельного участка, м
	X	Y		
1	2	3	4	5
31	497445.46	1298320.19	-	0.5
32	497437.4	1298338.15	-	0.5
33	497429.75	1298370.68	-	0.5
34	497409.72	1298446.95	-	0.5
35	497376.08	1298498.52	-	0.5
36	497291.1	1298578.94	-	0.5
37	497221.43	1298651.2	-	0.5
38	497183.3	1298709.6	-	0.5
39	497155.04	1298772	-	0.5
40	497116.82	1298825.38	-	0.5
41	497067.24	1298900.74	-	0.5
42	497039.74	1298922.75	-	0.5
43	496993.21	1298953.58	-	0.5
44	496935.86	1298998.02	-	0.5
45	496849.04	1299075.05	-	0.5

Государственный регистратор		ФГИС ЕГРН
полное наименование должности	подпись	инициалы, фамилия

М.П.

Земельный участок			
(вид объекта недвижимости)			
Лист №	Раздела 3.2	Всего листов раздела 3.2 : ___	Всего разделов: ___
18.12.2020		№ 99/2020/366949745	
Кадастровый номер:		47:01:0000000:50796	

Сведения о характерных точках границы земельного участка				
Система координат:				
Зона №				
Номер точки	Координаты		Описание закрепления на местности	Средняя квадратическая погрешность определения координат характерных точек границ земельного участка, м
	X	Y		
1	2	3	4	5
46	496799.48	1299110.92	-	0.5
47	496746.62	1299157.34	-	0.5
48	496710.7	1299194.54	-	0.5
49	496676.15	1299238.69	-	0.5
50	496639.67	1299300.56	-	0.5
51	496608.37	1299341.86	-	0.5
52	496568.63	1299382.27	-	0.5
53	496530.46	1299404.08	-	0.5
54	496465.24	1299429.37	-	0.5
55	496342.28	1299455.01	-	0.5
56	496232.21	1299469.47	-	0.5
57	496141.4	1299472.71	-	0.5
58	496100.08	1299478.35	-	0.5
59	496063.25	1299494.66	-	0.5
60	496042.15	1299518.16	-	0.5

Государственный регистратор		ФГИС ЕГРН
полное наименование должности	подпись	инициалы, фамилия

М.П.

Земельный участок			
(вид объекта недвижимости)			
Лист №	Раздела 3.2	Всего листов раздела 3.2 : ___	Всего разделов: ___
Всего листов выписки: ___			
18.12.2020 № 99/2020/366949745			
Кадастровый номер:		47:01:000000:50796	

Сведения о характерных точках границы земельного участка				
Система координат:				
Зона №				
Номер точки	Координаты		Описание закрепления на местности	Средняя квадратическая погрешность определения координат характерных точек границ земельного участка, м
	X	Y		
1	2	3	4	5
61	496029.76	1299536.74	-	0.5
62	495991.4	1299612.16	-	0.5
63	495961.1	1299662.88	-	0.5
64	495922.5	1299718.79	-	0.5
65	495904.5	1299734.64	-	0.5
66	495854.87	1299759.45	-	0.5
67	495786.76	1299817.38	-	0.5
68	495760.9	1299852.69	-	0.5
69	495699.78	1299955.44	-	0.5
70	495667.53	1300006.42	-	0.5
71	495643.78	1300072	-	0.5
72	495622.46	1300122.64	-	0.5
73	495605.41	1300147.1	-	0.5
74	495469.58	1300203.68	-	0.5
75	495435.4	1300214	-	0.5

Государственный регистратор		ФГИС ЕГРН
полное наименование должности	подпись	инициалы, фамилия

М.П.

Земельный участок			
(вид объекта недвижимости)			
Лист №	Раздела 3.2	Всего листов раздела 3.2 : ___	Всего разделов: ___
18.12.2020 № 99/2020/366949745		Всего листов выписки: ___	
Кадастровый номер:		47:01:0000000:50796	

Сведения о характерных точках границы земельного участка				
Система координат:				
Зона №				
Номер точки	Координаты		Описание закрепления на местности	Средняя квадратическая погрешность определения координат характерных точек границ земельного участка, м
	X	Y		
1	2	3	4	5
76	495420.01	1300222	-	0.5
77	495364.16	1300276.06	-	0.5
78	495350.48	1300323.84	-	0.5
79	495362.14	1300453.99	-	0.5
80	495358.62	1300496.38	-	0.5
81	495338.34	1300578.88	-	0.5
82	495315.1	1300660.54	-	0.5
83	495299.78	1300683.99	-	0.5
84	495270.01	1300709.64	-	0.5
85	495271.54	1300710.84	-	0.5
86	495250.84	1300725.34	-	0.5
87	495197.42	1300755.59	-	0.5
88	495179.52	1300773.5	-	0.5
89	495149.45	1300806.23	-	0.5
90	495120.4	1300824	-	0.5

Государственный регистратор		ФГИС ЕГРН
полное наименование должности	подпись	инициалы, фамилия

М.П.

Земельный участок			
(вид объекта недвижимости)			
Лист №	Раздела 3.2	Всего листов раздела 3.2 : ____	Всего разделов: ____
Всего листов выписки: ____			
18.12.2020 № 99/2020/366949745			
Кадастровый номер:		47:01:0000000:50796	

Сведения о характерных точках границы земельного участка				
Система координат:				
Зона №				
Номер точки	Координаты		Описание закрепления на местности	Средняя квадратическая погрешность определения координат характерных точек границ земельного участка, м
	X	Y		
1	2	3	4	5
91	495088.66	1300842.32	-	0.5
92	495062.46	1300855.75	-	0.5
93	495021.62	1300869.81	-	0.5
94	494946.26	1300886.84	-	0.5
95	494858.57	1300908.44	-	0.5
96	494792.11	1300918.32	-	0.5
97	494728.62	1300924.92	-	0.5
98	494658.36	1300920.97	-	0.5
99	494588.24	1300915.5	-	0.5
100	494550.91	1300921.14	-	0.5
101	494499.36	1300934.28	-	0.5
102	494464.03	1300936.6	-	0.5
103	494447.78	1300939.04	-	0.5
104	494327.99	1300975.74	-	0.5
105	494302.05	1300982.69	-	0.5

Государственный регистратор		ФГИС ЕГРН
полное наименование должности	подпись	инициалы, фамилия

М.П.

Земельный участок			
(вид объекта недвижимости)			
Лист №	Раздела 3.2	Всего листов раздела 3.2 : ___	Всего разделов: ___
18.12.2020		№ 99/2020/366949745	
Кадастровый номер:		47:01:000000:50796	

Сведения о характерных точках границы земельного участка				
Система координат:				
Зона №				
Номер точки	Координаты		Описание закрепления на местности	Средняя квадратическая погрешность определения координат характерных точек границ земельного участка, м
	X	Y		
1	2	3	4	5
106	494285.35	1300991.34	-	0.5
107	494237.65	1301027.6	-	0.5
108	494203.77	1301043.86	-	0.5
109	494161.77	1301058.48	-	0.5
110	494108.46	1301069.69	-	0.5
111	494083.16	1301068.3	-	0.5
112	494047.64	1301063.82	-	0.5
113	494021.94	1301050.24	-	0.5
114	493999.57	1301032	-	0.5
115	493924.49	1300951.1	-	0.5
116	493907.89	1300941.86	-	0.5
117	493889.79	1300941.86	-	0.5
118	493873.52	1300943.39	-	0.5
119	493815.9	1300956.44	-	0.5
120	493806.08	1300960.74	-	0.5

Государственный регистратор		ФГИС ЕГРН
полное наименование должности	подпись	инициалы, фамилия

М.П.

Земельный участок			
(вид объекта недвижимости)			
Лист №	Раздела 3.2	Всего листов раздела 3.2 : ___	Всего разделов: ___
18.12.2020		№ 99/2020/366949745	
Кадастровый номер:		47:01:0000000:50796	

Сведения о характерных точках границы земельного участка				
Система координат:				
Зона №				
Номер точки	Координаты		Описание закрепления на местности	Средняя квадратическая погрешность определения координат характерных точек границ земельного участка, м
	X	Y		
1	2	3	4	5
121	493735.51	1300987.78	-	0.5
122	493648.99	1301007.06	-	0.5
123	493578.78	1301014.88	-	0.5
124	493488.16	1301012.3	-	0.5
125	493460.87	1301019.41	-	0.5
126	493441.83	1301032.11	-	0.5
127	493428.23	1301049.58	-	0.5
128	493399.98	1301073.66	-	0.5
129	493379.58	1301084.56	-	0.5
130	493352.6	1301093.87	-	0.5
131	493328.39	1301109.8	-	0.5
132	493310.01	1301126.62	-	0.5
133	493269.43	1301171.74	-	0.5
134	493226.5	1301225.85	-	0.5
135	493211.46	1301256.27	-	0.5

Государственный регистратор		ФГИС ЕГРН
полное наименование должности	подпись	инициалы, фамилия

М.П.

Земельный участок			
(вид объекта недвижимости)			
Лист №	Раздела 3.2	Всего листов раздела 3.2 : ___	Всего разделов: ___
Всего листов выписки: ___			
18.12.2020 № 99/2020/366949745			
Кадастровый номер:		47:01:000000:50796	

Сведения о характерных точках границы земельного участка				
Система координат:				
Зона №				
Номер точки	Координаты		Описание закрепления на местности	Средняя квадратическая погрешность определения координат характерных точек границ земельного участка, м
	X	Y		
1	2	3	4	5
136	493203.94	1301290.96	-	0.5
137	493200.42	1301319.86	-	0.5
138	493196.34	1301354.92	-	0.5
139	493184.56	1301379.23	-	0.5
140	493161.68	1301395.47	-	0.5
141	493101.76	1301421.1	-	0.5
142	492898.16	1301485.44	-	0.5
143	492873.05	1301490.69	-	0.5
144	492723.14	1301504.41	-	0.5
145	492618.17	1301518.99	-	0.5
146	492557.95	1301521.75	-	0.5
147	492468.15	1301520.44	-	0.5
148	492413.37	1301529.04	-	0.5
149	492366.16	1301542.31	-	0.5
150	492290.75	1301560.92	-	0.5

Государственный регистратор		ФГИС ЕГРН
полное наименование должности	подпись	инициалы, фамилия

М.П.

Земельный участок			
(вид объекта недвижимости)			
Лист №	Раздела 3.2	Всего листов раздела 3.2 : ___	Всего разделов: ___
Всего листов выписки: ___			
18.12.2020 № 99/2020/366949745			
Кадастровый номер:		47:01:000000:50796	

Сведения о характерных точках границы земельного участка				
Система координат:				
Зона №				
Номер точки	Координаты		Описание закрепления на местности	Средняя квадратическая погрешность определения координат характерных точек границ земельного участка, м
	X	Y		
1	2	3	4	5
151	492207.04	1301582.24	-	0.5
152	492116.36	1301611.48	-	0.5
153	492052.83	1301638.74	-	0.5
154	492006.79	1301667.32	-	0.5
155	491973.34	1301697.01	-	0.5
156	491955.84	1301723.12	-	0.5
157	491938.28	1301762.62	-	0.5
158	491928.78	1301807.26	-	0.5
159	491922.3	1301861.02	-	0.5
160	491915.84	1301910.54	-	0.5
161	491914.56	1301942.42	-	0.5
162	491916.19	1301999.82	-	0.5
163	491914.13	1302044.14	-	0.5
164	491901.73	1302068.56	-	0.5
165	491826.17	1302136.13	-	0.5

Государственный регистратор		ФГИС ЕГРН
полное наименование должности	подпись	инициалы, фамилия

М.П.

Земельный участок			
(вид объекта недвижимости)			
Лист №	Раздела 3.2	Всего листов раздела 3.2 : ___	Всего разделов: ___
18.12.2020 № 99/2020/366949745		Всего листов выписки: ___	
Кадастровый номер:		47:01:000000:50796	

Сведения о характерных точках границы земельного участка				
Система координат:				
Зона №				
Номер точки	Координаты		Описание закрепления на местности	Средняя квадратическая погрешность определения координат характерных точек границ земельного участка, м
	X	Y		
1	2	3	4	5
166	491695.02	1302232.84	-	0.5
167	491624.9	1302273.04	-	0.5
168	491605.62	1302284.97	-	0.5
169	491570.94	1302317.38	-	0.5
170	491551.64	1302330.92	-	0.5
171	491493.34	1302367.49	-	0.5
172	491283.72	1302469.04	-	0.5
173	491274.23	1302476.01	-	0.5
174	491242.84	1302514.6	-	0.5
175	491214.1	1302534.12	-	0.5
176	491182.82	1302542.8	-	0.5
177	491148.52	1302548	-	0.5
178	491116.52	1302542.08	-	0.5
179	491092.49	1302534.6	-	0.5
180	490835.36	1302550.77	-	0.5

Государственный регистратор		ФГИС ЕГРН
полное наименование должности	подпись	инициалы, фамилия

М.П.

Земельный участок			
(вид объекта недвижимости)			
Лист №	Раздела 3.2	Всего листов раздела 3.2 : ___	Всего разделов: ___
18.12.2020 № 99/2020/366949745		Всего листов выписки: ___	
Кадастровый номер:		47:01:000000:50796	

Сведения о характерных точках границы земельного участка				
Система координат:				
Зона №				
Номер точки	Координаты		Описание закрепления на местности	Средняя квадратическая погрешность определения координат характерных точек границ земельного участка, м
	X	Y		
1	2	3	4	5
181	490789.26	1302557.4	-	0.5
182	490754.93	1302571.77	-	0.5
183	490732.81	1302586.59	-	0.5
184	490686	1302623.14	-	0.5
185	490655.4	1302655.34	-	0.5
186	490600.38	1302722.8	-	0.5
187	490532.39	1302782.57	-	0.5
188	490492.3	1302818.72	-	0.5
189	490472.1	1302833.34	-	0.5
190	490438.92	1302846.62	-	0.5
191	490413.9	1302849.12	-	0.5
192	490329.78	1302839.99	-	0.5
193	490266.94	1302845.96	-	0.5
194	490217.34	1302843.19	-	0.5
195	490138.7	1302840.94	-	0.5

Государственный регистратор		ФГИС ЕГРН
полное наименование должности	подпись	инициалы, фамилия

М.П.

Земельный участок			
(вид объекта недвижимости)			
Лист №	Раздела 3.2	Всего листов раздела 3.2 : ___	Всего разделов: ___
18.12.2020 № 99/2020/366949745			
Кадастровый номер:		47:01:0000000:50796	

Сведения о характерных точках границы земельного участка				
Система координат:				
Зона №				
Номер точки	Координаты		Описание закрепления на местности	Средняя квадратическая погрешность определения координат характерных точек границ земельного участка, м
	X	Y		
1	2	3	4	5
196	490126.96	1302843.52	-	0.5
197	489949.33	1302905.75	-	0.5
198	489821.02	1302968.24	-	0.5
199	489803.12	1302978.9	-	0.5
200	489738.72	1303043.58	-	0.5
201	489718.88	1303063.81	-	0.5
202	489673.12	1303093.99	-	0.5
203	489597.68	1303144.4	-	0.5
204	489548.01	1303171.55	-	0.5
205	489472.65	1303202.88	-	0.5
206	489417.2	1303219.38	-	0.5
207	489380.56	1303239.25	-	0.5
208	489348.68	1303268.84	-	0.5
209	489277.73	1303361.29	-	0.5
210	489241.69	1303395.08	-	0.5

Государственный регистратор		ФГИС ЕГРН
полное наименование должности	подпись	инициалы, фамилия

М.П.

Земельный участок			
(вид объекта недвижимости)			
Лист №	Раздела 3.2	Всего листов раздела 3.2 : ___	Всего разделов: ___
18.12.2020 № 99/2020/366949745			
Кадастровый номер:		47:01:0000000:50796	

Сведения о характерных точках границы земельного участка				
Система координат:				
Зона №				
Номер точки	Координаты		Описание закрепления на местности	Средняя квадратическая погрешность определения координат характерных точек границ земельного участка, м
	X	Y		
1	2	3	4	5
211	489205.15	1303411.61	-	0.5
212	489124.92	1303428.47	-	0.5
213	489041.95	1303454.77	-	0.5
214	488999.73	1303474.06	-	0.5
215	488768.8	1303595.94	-	0.5
216	488743.14	1303607.08	-	0.5
217	488709.26	1303616.58	-	0.5
218	488620.7	1303626.66	-	0.5
219	488596.48	1303634.02	-	0.5
220	488559.66	1303652.7	-	0.5
221	488311.7	1303753.18	-	0.5
222	488106.06	1303850.14	-	0.5
223	487902.66	1303956.46	-	0.5
224	487858.65	1303988.94	-	0.5
225	487782.84	1304066.88	-	0.5

Государственный регистратор		ФГИС ЕГРН
полное наименование должности	подпись	инициалы, фамилия

М.П.

Земельный участок			
(вид объекта недвижимости)			
Лист №	Раздела 3.2	Всего листов раздела 3.2 : ___	Всего разделов: ___
18.12.2020		№ 99/2020/366949745	
Кадастровый номер:		47:01:0000000:50796	

Сведения о характерных точках границы земельного участка				
Система координат:				
Зона №				
Номер точки	Координаты		Описание закрепления на местности	Средняя квадратическая погрешность определения координат характерных точек границ земельного участка, м
	X	Y		
1	2	3	4	5
226	487747.62	1304103.63	-	0.5
227	487706.58	1304136.58	-	0.5
228	487596.74	1304217.97	-	0.5
229	487555.21	1304257.59	-	0.5
230	487506.8	1304317.78	-	0.5
231	487459.63	1304357.63	-	0.5
232	487395.57	1304405.36	-	0.5
233	487286.92	1304488.63	-	0.5
234	487201.13	1304561.32	-	0.5
235	487171.78	1304578.88	-	0.5
236	487149.12	1304589.68	-	0.5
237	486949.62	1304660.1	-	0.5
238	486881.67	1304692.17	-	0.5
239	486844.16	1304729.36	-	0.5
240	486775.58	1304823.61	-	0.5

Государственный регистратор		ФГИС ЕГРН
полное наименование должности	подпись	инициалы, фамилия

М.П.

Земельный участок			
(вид объекта недвижимости)			
Лист №	Раздела 3.2	Всего листов раздела 3.2 : ___	Всего разделов: ___
18.12.2020		№ 99/2020/366949745	
Кадастровый номер:		47:01:0000000:50796	

Сведения о характерных точках границы земельного участка				
Система координат:				
Зона №				
Номер точки	Координаты		Описание закрепления на местности	Средняя квадратическая погрешность определения координат характерных точек границ земельного участка, м
	X	Y		
1	2	3	4	5
241	486703.02	1304907.41	-	0.5
242	486701.3	1304905.74	-	0.5
243	486675.86	1304935.85	-	0.5
244	486677.32	1304937.08	-	0.5
245	486553.96	1305082.06	-	0.5
246	486520.76	1305127.96	-	0.5
247	486510.89	1305140.02	-	0.5
248	486462.69	1305170.92	-	0.5
249	486438.16	1305195.99	-	0.5
250	486417.1	1305221.08	-	0.5
251	486408.96	1305240.43	-	0.5
252	486409.98	1305260.92	-	0.5
253	486421.92	1305291.9	-	0.5
254	486437.97	1305331.22	-	0.5
255	486443.5	1305347.78	-	0.5

Государственный регистратор		ФГИС ЕГРН
полное наименование должности	подпись	инициалы, фамилия

М.П.

Земельный участок			
(вид объекта недвижимости)			
Лист №	Раздела 3.2	Всего листов раздела 3.2 : ___	Всего разделов: ___
18.12.2020		№ 99/2020/366949745	
Кадастровый номер:		47:01:0000000:50796	

Сведения о характерных точках границы земельного участка				
Система координат:				
Зона №				
Номер точки	Координаты		Описание закрепления на местности	Средняя квадратическая погрешность определения координат характерных точек границ земельного участка, м
	X	Y		
1	2	3	4	5
256	486438.49	1305437.94	-	0.5
257	486435.63	1305456.93	-	0.5
258	486418.2	1305494.14	-	0.5
259	486401.98	1305532.31	-	0.5
260	486381.86	1305551.01	-	0.5
261	486384.8	1305552.44	-	0.5
262	486356.9	1305575.08	-	0.5
263	486320.6	1305611.52	-	0.5
264	486294	1305662.54	-	0.5
265	486292.47	1305663.2	-	0.5
266	486266.92	1305717.84	-	0.5
267	486245.66	1305779.5	-	0.5
268	486231.09	1305831.18	-	0.5
269	486228.66	1305854.54	-	0.5
270	486234.07	1305903.56	-	0.5

Государственный регистратор		ФГИС ЕГРН
полное наименование должности	подпись	инициалы, фамилия

М.П.

Земельный участок			
(вид объекта недвижимости)			
Лист №	Раздела 3.2	Всего листов раздела 3.2 : ___	Всего разделов: ___
18.12.2020		№ 99/2020/366949745	
Кадастровый номер:		47:01:0000000:50796	

Сведения о характерных точках границы земельного участка				
Система координат:				
Зона №				
Номер точки	Координаты		Описание закрепления на местности	Средняя квадратическая погрешность определения координат характерных точек границ земельного участка, м
	X	Y		
1	2	3	4	5
271	486246.24	1305979.54	-	0.5
272	486245.52	1305996.71	-	0.5
273	486233.94	1306041.98	-	0.5
274	486222.18	1306105.72	-	0.5
275	486209.39	1306152.12	-	0.5
276	486183.12	1306197.25	-	0.5
277	486163.46	1306223.58	-	0.5
278	486050.72	1306360.73	-	0.5
279	486039.81	1306376.66	-	0.5
280	486037.33	1306382.03	-	0.5
281	486032.04	1306388.08	-	0.5
282	486026.27	1306387.81	-	0.5
283	486018.94	1306383.74	-	0.5
284	486016.4	1306376.32	-	0.5
285	486020.08	1306369.72	-	0.5

Государственный регистратор		ФГИС ЕГРН
полное наименование должности	подпись	инициалы, фамилия

М.П.

Земельный участок			
(вид объекта недвижимости)			
Лист №	Раздела 3.2	Всего листов раздела 3.2 : ___	Всего разделов: ___
Всего листов выписки: ___			
18.12.2020 № 99/2020/366949745			
Кадастровый номер:		47:01:000000:50796	

Сведения о характерных точках границы земельного участка				
Система координат:				
Зона №				
Номер точки	Координаты		Описание закрепления на местности	Средняя квадратическая погрешность определения координат характерных точек границ земельного участка, м
	X	Y		
1	2	3	4	5
286	486025.55	1306365.9	-	0.5
287	486037.06	1306348.06	-	0.5
288	486039.54	1306349.67	-	0.5
289	486064.73	1306311.77	-	0.5
290	486148.63	1306211.8	-	0.5
291	486152.44	1306213.06	-	0.5
292	486191.4	1306153.94	-	0.5
293	486191.03	1306149.05	-	0.5
294	486199.47	1306117.24	-	0.5
295	486229.13	1305985.56	-	0.5
296	486215.52	1305896.76	-	0.5
297	486209.26	1305840.83	-	0.5
298	486240.75	1305735.8	-	0.5
299	486249.61	1305710.5	-	0.5
300	486298.38	1305608.17	-	0.5

Государственный регистратор		ФГИС ЕГРН
полное наименование должности	подпись	инициалы, фамилия

М.П.

Земельный участок			
(вид объекта недвижимости)			
Лист №	Раздела 3.2	Всего листов раздела 3.2 : ___	Всего разделов: ___
18.12.2020		№ 99/2020/366949745	
Кадастровый номер:		47:01:0000000:50796	

Сведения о характерных точках границы земельного участка				
Система координат:				
Зона №				
Номер точки	Координаты		Описание закрепления на местности	Средняя квадратическая погрешность определения координат характерных точек границ земельного участка, м
	X	Y		
1	2	3	4	5
301	486319.94	1305586.38	-	0.5
302	486317.35	1305585.03	-	0.5
303	486329.42	1305571.98	-	0.5
304	486352.23	1305551.82	-	0.5
305	486377.07	1305530.74	-	0.5
306	486392.68	1305517.14	-	0.5
307	486396.85	1305506.13	-	0.5
308	486394.2	1305504.57	-	0.5
309	486398.82	1305493.71	-	0.5
310	486406.41	1305499.7	-	0.5
311	486416.06	1305473.9	-	0.5
312	486410.48	1305468.18	-	0.5
313	486417.56	1305453.06	-	0.5
314	486420.97	1305449.18	-	0.5
315	486424.79	1305342.19	-	0.5

Государственный регистратор		ФГИС ЕГРН
полное наименование должности	подпись	инициалы, фамилия

М.П.

Земельный участок			
(вид объекта недвижимости)			
Лист №	Раздела 3.2	Всего листов раздела 3.2 : ___	Всего разделов: ___
18.12.2020		№ 99/2020/366949745	
Кадастровый номер:		47:01:0000000:50796	

Сведения о характерных точках границы земельного участка				
Система координат:				
Зона №				
Номер точки	Координаты		Описание закрепления на местности	Средняя квадратическая погрешность определения координат характерных точек границ земельного участка, м
	X	Y		
1	2	3	4	5
316	486391.51	1305263.75	-	0.5
317	486388.53	1305238.74	-	0.5
318	486390.76	1305235.86	-	0.5
319	486404.12	1305213.73	-	0.5
320	486394.92	1305222.63	-	0.5
321	486401.56	1305211.6	-	0.5
322	486424.82	1305183.89	-	0.5
323	486451.26	1305156.86	-	0.5
324	486498.77	1305126.41	-	0.5
325	486506.5	1305116.97	-	0.5
326	486539.79	1305070.94	-	0.5
327	486624.9	1304970.82	-	0.5
328	486625.68	1304971.72	-	0.5
329	486790.45	1304772.07	-	0.5
330	486830.46	1304717.6	-	0.5

Государственный регистратор		ФГИС ЕГРН
полное наименование должности	подпись	инициалы, фамилия

М.П.

Земельный участок			
(вид объекта недвижимости)			
Лист №	Раздела 3.2	Всего листов раздела 3.2 : ___	Всего разделов: ___
18.12.2020		№ 99/2020/366949745	
Кадастровый номер:		47:01:0000000:50796	

Сведения о характерных точках границы земельного участка				
Система координат:				
Зона №				
Номер точки	Координаты		Описание закрепления на местности	Средняя квадратическая погрешность определения координат характерных точек границ земельного участка, м
	X	Y		
1	2	3	4	5
331	486871.19	1304677.21	-	0.5
332	486942.76	1304643.43	-	0.5
333	487142.24	1304573.03	-	0.5
334	487163.26	1304562.99	-	0.5
335	487190.62	1304546.64	-	0.5
336	487275.62	1304474.61	-	0.5
337	487384.72	1304390.99	-	0.5
338	487448.44	1304343.53	-	0.5
339	487493.86	1304305.15	-	0.5
340	487541.92	1304245.38	-	0.5
341	487585.14	1304204.17	-	0.5
342	487695.6	1304122.32	-	0.5
343	487735.44	1304090.33	-	0.5
344	487769.89	1304054.38	-	0.5
345	487846.77	1303975.33	-	0.5

Государственный регистратор		ФГИС ЕГРН
полное наименование должности	подпись	инициалы, фамилия

М.П.

Земельный участок			
(вид объекта недвижимости)			
Лист №	Раздела 3.2	Всего листов раздела 3.2 : ___	Всего разделов: ___
Всего листов выписки: ___			
18.12.2020 № 99/2020/366949745			
Кадастровый номер:		47:01:000000:50796	

Сведения о характерных точках границы земельного участка				
Система координат:				
Зона №				
Номер точки	Координаты		Описание закрепления на местности	Средняя квадратическая погрешность определения координат характерных точек границ земельного участка, м
	X	Y		
1	2	3	4	5
346	487893.1	1303941.14	-	0.5
347	488098.04	1303834.01	-	0.5
348	488304.42	1303736.71	-	0.5
349	488552.24	1303636.28	-	0.5
350	488589.74	1303617.25	-	0.5
351	488617.03	1303608.96	-	0.5
352	488705.8	1303598.85	-	0.5
353	488737.1	1303590.08	-	0.5
354	488760.99	1303579.71	-	0.5
355	488991.78	1303457.91	-	0.5
356	489035.46	1303437.94	-	0.5
357	489120.35	1303411.03	-	0.5
358	489199.52	1303394.4	-	0.5
359	489231.56	1303379.9	-	0.5
360	489264.34	1303349.16	-	0.5

Государственный регистратор		ФГИС ЕГРН
полное наименование должности	подпись	инициалы, фамилия

М.П.

Земельный участок			
(вид объекта недвижимости)			
Лист №	Раздела 3.2	Всего листов раздела 3.2 : ___	Всего разделов: ___
18.12.2020		№ 99/2020/366949745	
Кадастровый номер:		47:01:0000000:50796	

Сведения о характерных точках границы земельного участка				
Система координат:				
Зона №				
Номер точки	Координаты		Описание закрепления на местности	Средняя квадратическая погрешность определения координат характерных точек границ земельного участка, м
	X	Y		
1	2	3	4	5
361	489335.32	1303256.68	-	0.5
362	489369.97	1303224.5	-	0.5
363	489410.26	1303202.66	-	0.5
364	489466.62	1303185.9	-	0.5
365	489540.22	1303155.3	-	0.5
366	489588.34	1303128.99	-	0.5
367	489663.16	1303079	-	0.5
368	489707.38	1303049.84	-	0.5
369	489725.9	1303030.92	-	0.5
370	489791.96	1302964.6	-	0.5
371	489812.46	1302952.38	-	0.5
372	489942.39	1302889.11	-	0.5
373	490122.03	1302826.18	-	0.5
374	490137	1302822.88	-	0.5
375	490218.1	1302825.2	-	0.5

Государственный регистратор		ФГИС ЕГРН
полное наименование должности	подпись	инициалы, фамилия

М.П.

Земельный участок			
(вид объекта недвижимости)			
Лист № ___	Раздела 3.2	Всего листов раздела 3.2 : ___	Всего разделов: ___
18.12.2020 № 99/2020/366949745			
Кадастровый номер:		47:01:0000000:50796	

Сведения о характерных точках границы земельного участка				
Система координат:				
Зона №				
Номер точки	Координаты		Описание закрепления на местности	Средняя квадратическая погрешность определения координат характерных точек границ земельного участка, м
	X	Y		
1	2	3	4	5
376	490266.58	1302827.91	-	0.5
377	490329.9	1302821.9	-	0.5
378	490413.98	1302831.02	-	0.5
379	490434.6	1302828.96	-	0.5
380	490463.36	1302817.46	-	0.5
381	490480.96	1302804.7	-	0.5
382	490520.42	1302769.13	-	0.5
383	490587.38	1302710.25	-	0.5
384	490641.88	1302643.43	-	0.5
385	490673.86	1302609.77	-	0.5
386	490722.24	1302572	-	0.5
387	490746.36	1302555.85	-	0.5
388	490784.44	1302539.91	-	0.5
389	490833.52	1302532.85	-	0.5
390	491094.68	1302516.42	-	0.5

Государственный регистратор		ФГИС ЕГРН
полное наименование должности	подпись	инициалы, фамилия

М.П.

Земельный участок			
(вид объекта недвижимости)			
Лист №	Раздела 3.2	Всего листов раздела 3.2 : ___	Всего разделов: ___
18.12.2020		№ 99/2020/366949745	
Кадастровый номер:		47:01:000000:50796	

Сведения о характерных точках границы земельного участка				
Система координат:				
Зона №				
Номер точки	Координаты		Описание закрепления на местности	Средняя квадратическая погрешность определения координат характерных точек границ земельного участка, м
	X	Y		
1	2	3	4	5
391	491120.84	1302524.58	-	0.5
392	491148.82	1302529.75	-	0.5
393	491179.06	1302525.18	-	0.5
394	491206.44	1302517.56	-	0.5
395	491230.54	1302501.19	-	0.5
396	491261.72	1302462.87	-	0.5
397	491274.38	1302453.56	-	0.5
398	491484.61	1302351.71	-	0.5
399	491541.69	1302315.91	-	0.5
400	491559.56	1302303.37	-	0.5
401	491594.64	1302270.6	-	0.5
402	491615.68	1302257.58	-	0.5
403	491685.17	1302217.75	-	0.5
404	491814.8	1302122.14	-	0.5
405	491887.21	1302057.39	-	0.5

Государственный регистратор		ФГИС ЕГРН
полное наименование должности	подпись	инициалы, фамилия

М.П.

Земельный участок			
(вид объекта недвижимости)			
Лист №	Раздела 3.2	Всего листов раздела 3.2 : ___	Всего разделов: ___
Всего листов выписки: ___			
18.12.2020 № 99/2020/366949745			
Кадастровый номер:		47:01:000000:50796	

Сведения о характерных точках границы земельного участка				
Система координат:				
Зона №				
Номер точки	Координаты		Описание закрепления на местности	Средняя квадратическая погрешность определения координат характерных точек границ земельного участка, м
	X	Y		
1	2	3	4	5
406	491896.34	1302039.43	-	0.5
407	491898.18	1301999.66	-	0.5
408	491896.55	1301942.31	-	0.5
409	491897.88	1301909	-	0.5
410	491904.44	1301858.77	-	0.5
411	491911.01	1301804.3	-	0.5
412	491921.07	1301757.03	-	0.5
413	491940.02	1301714.38	-	0.5
414	491959.68	1301685.08	-	0.5
415	491995.98	1301652.84	-	0.5
416	492044.48	1301622.74	-	0.5
417	492110.04	1301594.6	-	0.5
418	492202.05	1301564.93	-	0.5
419	492286.37	1301543.46	-	0.5
420	492361.57	1301524.9	-	0.5

Государственный регистратор		ФГИС ЕГРН
полное наименование должности	подпись	инициалы, фамилия

М.П.

Земельный участок			
(вид объекта недвижимости)			
Лист №	Раздела 3.2	Всего листов раздела 3.2 : ___	Всего разделов: ___
Всего листов выписки: ___			
18.12.2020 № 99/2020/366949745			
Кадастровый номер:		47:01:000000:50796	

Сведения о характерных точках границы земельного участка				
Система координат:				
Зона №				
Номер точки	Координаты		Описание закрепления на местности	Средняя квадратическая погрешность определения координат характерных точек границ земельного участка, м
	X	Y		
1	2	3	4	5
421	492409.52	1301511.43	-	0.5
422	492466.88	1301502.42	-	0.5
423	492557.66	1301503.75	-	0.5
424	492616.56	1301501.04	-	0.5
425	492721.04	1301486.53	-	0.5
426	492870.37	1301472.86	-	0.5
427	492893.72	1301467.98	-	0.5
428	493095.4	1301404.24	-	0.5
429	493152.82	1301379.68	-	0.5
430	493170.37	1301367.23	-	0.5
431	493178.81	1301349.82	-	0.5
432	493182.54	1301317.73	-	0.5
433	493186.18	1301287.96	-	0.5
434	493194.33	1301250.28	-	0.5
435	493211.22	1301216.16	-	0.5

Государственный регистратор		ФГИС ЕГРН
полное наименование должности	подпись	инициалы, фамилия

М.П.

Земельный участок			
(вид объекта недвижимости)			
Лист №	Раздела 3.2	Всего листов раздела 3.2 : ___	Всего разделов: ___
Всего листов выписки: ___			
18.12.2020 № 99/2020/366949745			
Кадастровый номер:		47:01:000000:50796	

Сведения о характерных точках границы земельного участка				
Система координат:				
Зона №				
Номер точки	Координаты		Описание закрепления на местности	Средняя квадратическая погрешность определения координат характерных точек границ земельного участка, м
	X	Y		
1	2	3	4	5
436	493255.68	1301160.11	-	0.5
437	493297.21	1301113.94	-	0.5
438	493317.3	1301095.56	-	0.5
439	493344.59	1301077.6	-	0.5
440	493372.36	1301068.01	-	0.5
441	493389.78	1301058.7	-	0.5
442	493415.16	1301037.08	-	0.5
443	493429.42	1301018.75	-	0.5
444	493453.4	1301002.75	-	0.5
445	493486.1	1300994.23	-	0.5
446	493578.03	1300996.86	-	0.5
447	493646.03	1300989.28	-	0.5
448	493730.3	1300970.5	-	0.5
449	493799.25	1300944.08	-	0.5
450	493810.27	1300939.26	-	0.5

Государственный регистратор		ФГИС ЕГРН
полное наименование должности	подпись	инициалы, фамилия

М.П.

Земельный участок			
(вид объекта недвижимости)			
Лист № ___	Раздела 3.2	Всего листов раздела 3.2 : ___	Всего разделов: ___
18.12.2020		№ 99/2020/366949745	
Кадастровый номер:		47:01:0000000:50796	

Сведения о характерных точках границы земельного участка				
Система координат:				
Зона №				
Номер точки	Координаты		Описание закрепления на местности	Средняя квадратическая погрешность определения координат характерных точек границ земельного участка, м
	X	Y		
1	2	3	4	5
451	493870.67	1300925.58	-	0.5
452	493888.94	1300923.86	-	0.5
453	493912.56	1300923.86	-	0.5
454	493935.74	1300936.77	-	0.5
455	494011.92	1301018.84	-	0.5
456	494031.92	1301035.16	-	0.5
457	494053.14	1301046.37	-	0.5
458	494084.78	1301050.36	-	0.5
459	494107.07	1301051.58	-	0.5
460	494156.94	1301041.1	-	0.5
461	494196.9	1301027.2	-	0.5
462	494228.21	1301012.17	-	0.5
463	494275.69	1300976.07	-	0.5
464	494295.51	1300965.8	-	0.5
465	494323.02	1300958.43	-	0.5

Государственный регистратор		ФГИС ЕГРН
полное наименование должности	подпись	инициалы, фамилия

М.П.

Земельный участок			
(вид объекта недвижимости)			
Лист №	Раздела 3.2	Всего листов раздела 3.2 : ____	Всего разделов: ____
18.12.2020		№ 99/2020/366949745	
Кадастровый номер:		47:01:000000:50796	

Сведения о характерных точках границы земельного участка				
Система координат:				
Зона №				
Номер точки	Координаты		Описание закрепления на местности	Средняя квадратическая погрешность определения координат характерных точек границ земельного участка, м
	X	Y		
1	2	3	4	5
466	494443.78	1300921.44	-	0.5
467	494462.1	1300918.68	-	0.5
468	494496.52	1300916.43	-	0.5
469	494547.33	1300903.49	-	0.5
470	494587.58	1300897.4	-	0.5
471	494659.57	1300903	-	0.5
472	494728.18	1300906.88	-	0.5
473	494789.85	1300900.46	-	0.5
474	494855.08	1300890.76	-	0.5
475	494942.12	1300869.33	-	0.5
476	495016.69	1300852.48	-	0.5
477	495055.39	1300839.15	-	0.5
478	495080.04	1300826.51	-	0.5
479	495111.2	1300808.51	-	0.5
480	495137.9	1300792.19	-	0.5

Государственный регистратор		ФГИС ЕГРН
полное наименование должности	подпись	инициалы, фамилия

М.П.

Земельный участок			
(вид объекта недвижимости)			
Лист №	Раздела 3.2	Всего листов раздела 3.2 : ___	Всего разделов: ___
18.12.2020		№ 99/2020/366949745	
Кадастровый номер:		47:01:0000000:50796	

Сведения о характерных точках границы земельного участка				
Система координат:				
Зона №				
Номер точки	Координаты		Описание закрепления на местности	Средняя квадратическая погрешность определения координат характерных точек границ земельного участка, м
	X	Y		
1	2	3	4	5
481	495166.52	1300761.04	-	0.5
482	495186.42	1300741.14	-	0.5
483	495241.22	1300710.1	-	0.5
484	495278.08	1300684.28	-	0.5
485	495298.54	1300652.99	-	0.5
486	495320.94	1300574.27	-	0.5
487	495340.8	1300493.48	-	0.5
488	495344.07	1300454.04	-	0.5
489	495332.26	1300322.11	-	0.5
490	495348.17	1300266.47	-	0.5
491	495409.37	1300207.25	-	0.5
492	495428.58	1300197.25	-	0.5
493	495463.5	1300186.72	-	0.5
494	495593.66	1300132.48	-	0.5
495	495606.6	1300113.9	-	0.5

Государственный регистратор		ФГИС ЕГРН
полное наименование должности	подпись	инициалы, фамилия

М.П.

Земельный участок			
(вид объекта недвижимости)			
Лист №	Раздела 3.2	Всего листов раздела 3.2 : ___	Всего разделов: ___
Всего листов выписки: ___			
18.12.2020 № 99/2020/366949745			
Кадастровый номер:		47:01:000000:50796	

Сведения о характерных точках границы земельного участка				
Система координат:				
Зона №				
Номер точки	Координаты		Описание закрепления на местности	Средняя квадратическая погрешность определения координат характерных точек границ земельного участка, м
	X	Y		
1	2	3	4	5
496	495627	1300065.44	-	0.5
497	495651.28	1299998.46	-	0.5
498	495684.44	1299946.01	-	0.5
499	495745.88	1299842.75	-	0.5
500	495773.48	1299805.04	-	0.5
501	495844.88	1299744.33	-	0.5
502	495894.35	1299719.59	-	0.5
503	495908.94	1299706.75	-	0.5
504	495945.96	1299653.14	-	0.5
505	495975.64	1299603.46	-	0.5
506	496014.2	1299527.64	-	0.5
507	496027.89	1299507.1	-	0.5
508	496052.44	1299479.75	-	0.5
509	496095.12	1299460.86	-	0.5
510	496139.86	1299454.75	-	0.5

Государственный регистратор		ФГИС ЕГРН
полное наименование должности	подпись	инициалы, фамилия

М.П.

Земельный участок			
(вид объекта недвижимости)			
Лист №	Раздела 3.2	Всего листов раздела 3.2 : ___	Всего разделов: ___
18.12.2020		№ 99/2020/366949745	
Кадастровый номер:		47:01:0000000:50796	

Сведения о характерных точках границы земельного участка				
Система координат:				
Зона №				
Номер точки	Координаты		Описание закрепления на местности	Средняя квадратическая погрешность определения координат характерных точек границ земельного участка, м
	X	Y		
1	2	3	4	5
511	496230.71	1299451.51	-	0.5
512	496339.26	1299437.26	-	0.5
513	496460.12	1299412.06	-	0.5
514	496522.7	1299387.79	-	0.5
515	496557.54	1299367.88	-	0.5
516	496594.72	1299330.06	-	0.5
517	496624.7	1299290.52	-	0.5
518	496661.24	1299228.52	-	0.5
519	496697.1	1299182.7	-	0.5
520	496734.19	1299144.3	-	0.5
521	496788.24	1299096.84	-	0.5
522	496837.77	1299060.99	-	0.5
523	496924.37	1298984.16	-	0.5
524	496982.71	1298938.94	-	0.5
525	497029.12	1298908.18	-	0.5

Государственный регистратор		ФГИС ЕГРН
полное наименование должности	подпись	инициалы, фамилия

М.П.

Земельный участок			
(вид объекта недвижимости)			
Лист №	Раздела 3.2	Всего листов раздела 3.2 : ___	Всего разделов: ___
18.12.2020		№ 99/2020/366949745	
Кадастровый номер:		47:01:0000000:50796	

Сведения о характерных точках границы земельного участка				
Система координат:				
Зона №				
Номер точки	Координаты		Описание закрепления на местности	Средняя квадратическая погрешность определения координат характерных точек границ земельного участка, м
	X	Y		
1	2	3	4	5
526	497053.77	1298888.47	-	0.5
527	497101.98	1298815.19	-	0.5
528	497139.38	1298762.96	-	0.5
529	497167.47	1298700.91	-	0.5
530	497207.28	1298639.93	-	0.5
531	497278.43	1298566.16	-	0.5
532	497362.17	1298486.91	-	0.5
533	497393.05	1298439.56	-	0.5
534	497412.28	1298366.32	-	0.5
535	497420.28	1298332.36	-	0.5
536	497429.17	1298312.5	-	0.5
537	497472.98	1298224.24	-	0.5
538	497541.74	1298093.27	-	0.5
539	497568	1298055.58	-	0.5
540	497588.94	1298035.34	-	0.5

Государственный регистратор		ФГИС ЕГРН
полное наименование должности	подпись	инициалы, фамилия

М.П.

Земельный участок			
(вид объекта недвижимости)			
Лист №	Раздела 3.2	Всего листов раздела 3.2 : ___	Всего разделов: ___
18.12.2020		№ 99/2020/366949745	
Кадастровый номер:		47:01:0000000:50796	

Сведения о характерных точках границы земельного участка				
Система координат:				
Зона №				
Номер точки	Координаты		Описание закрепления на местности	Средняя квадратическая погрешность определения координат характерных точек границ земельного участка, м
	X	Y		
1	2	3	4	5
541	497658.54	1297994.11	-	0.5
542	497689.5	1297989.69	-	0.5
543	497736.24	1298002.06	-	0.5
544	497802.26	1298030.44	-	0.5
545	497884.43	1298053.63	-	0.5
546	498042.88	1298127.27	-	0.5
547	498060.68	1298139.59	-	0.5
548	498192.01	1298242	-	0.5
549	498204.31	1298249.44	-	0.5
550	498220.92	1298255.99	-	0.5
551	498350.87	1298273.96	-	0.5
552	498421.25	1298307.02	-	0.5
553	498518.38	1298328.21	-	0.5
554	498585.7	1298335.43	-	0.5
555	498630.42	1298345.63	-	0.5

Государственный регистратор		ФГИС ЕГРН
полное наименование должности	подпись	инициалы, фамилия

М.П.

Земельный участок			
(вид объекта недвижимости)			
Лист №	Раздела 3.2	Всего листов раздела 3.2 : ___	Всего разделов: ___
18.12.2020		№ 99/2020/366949745	
Кадастровый номер:		47:01:0000000:50796	

Сведения о характерных точках границы земельного участка				
Система координат:				
Зона №				
Номер точки	Координаты		Описание закрепления на местности	Средняя квадратическая погрешность определения координат характерных точек границ земельного участка, м
	X	Y		
1	2	3	4	5
556	498692.3	1298376.77	-	0.5
557	498735.66	1298393.32	-	0.5
558	498771.62	1298399.12	-	0.5
559	499002.34	1298390.2	-	0.5
560	486021.02	1306393.94	-	0.5
561	486022.22	1306400.15	-	0.5
562	486020.78	1306405.42	-	0.5
563	486016.8	1306410.53	-	0.5
564	485921.93	1306549.24	-	0.5
565	485908.95	1306563.66	-	0.5
566	485807.9	1306626.94	-	0.5
567	485778.11	1306640	-	0.5
568	485733.16	1306657.21	-	0.5
569	485725.2	1306663.32	-	0.5
570	485692.88	1306701.79	-	0.5

Государственный регистратор		ФГИС ЕГРН
полное наименование должности	подпись	инициалы, фамилия

М.П.

Земельный участок			
(вид объекта недвижимости)			
Лист №	Раздела 3.2	Всего листов раздела 3.2 : ___	Всего разделов: ___
18.12.2020		№ 99/2020/366949745	
Кадастровый номер:		47:01:0000000:50796	

Сведения о характерных точках границы земельного участка				
Система координат:				
Зона №				
Номер точки	Координаты		Описание закрепления на местности	Средняя квадратическая погрешность определения координат характерных точек границ земельного участка, м
	X	Y		
1	2	3	4	5
571	485690.64	1306710.05	-	0.5
572	485699.56	1306764.85	-	0.5
573	485699.9	1306788.27	-	0.5
574	485697.94	1306831.89	-	0.5
575	485695.01	1306899.52	-	0.5
576	485694.66	1306934.71	-	0.5
577	485688.8	1306948.78	-	0.5
578	485665.4	1306985.55	-	0.5
579	485662.3	1306991.68	-	0.5
580	485662.35	1307001.68	-	0.5
581	485646.92	1306989.34	-	0.5
582	485635.85	1306980.21	-	0.5
583	485644.96	1306979.48	-	0.5
584	485650.36	1306975.49	-	0.5
585	485672.78	1306940.42	-	0.5

Государственный регистратор		ФГИС ЕГРН
полное наименование должности	подпись	инициалы, фамилия

М.П.

Земельный участок			
(вид объекта недвижимости)			
Лист №	Раздела 3.2	Всего листов раздела 3.2 : ___	Всего разделов: ___
18.12.2020		№ 99/2020/366949745	
Кадастровый номер:		47:01:0000000:50796	

Сведения о характерных точках границы земельного участка				
Система координат:				
Зона №				
Номер точки	Координаты		Описание закрепления на местности	Средняя квадратическая погрешность определения координат характерных точек границ земельного участка, м
	X	Y		
1	2	3	4	5
586	485676.7	1306931.02	-	0.5
587	485677.01	1306899.05	-	0.5
588	485679.95	1306831.09	-	0.5
589	485681.9	1306788	-	0.5
590	485681.59	1306766.44	-	0.5
591	485672.26	1306709.1	-	0.5
592	485676.54	1306693.25	-	0.5
593	485712.68	1306650.24	-	0.5
594	485724.27	1306641.34	-	0.5
595	485771.28	1306623.35	-	0.5
596	485799.46	1306610.98	-	0.5
597	485897.26	1306549.75	-	0.5
598	485907.74	1306538.08	-	0.5
599	486001.14	1306401.89	-	0.5
600	486003.52	1306394.08	-	0.5

Государственный регистратор		ФГИС ЕГРН
полное наименование должности	подпись	инициалы, фамилия


М.П.

Земельный участок			
(вид объекта недвижимости)			
Лист №	Раздела 3.2	Всего листов раздела 3.2 : _____	Всего разделов: _____
18.12.2020		№ 99/2020/366949745	
Кадастровый номер:		47:01:0000000:50796	

Сведения о характерных точках границы земельного участка				
Система координат:				
Зона №				
Номер точки	Координаты		Описание закрепления на местности	Средняя квадратическая погрешность определения координат характерных точек границ земельного участка, м
	X	Y		
1	2	3	4	5
601	486010.78	1306388.95	-	0.5

Государственный регистратор		ФГИС ЕГРН
полное наименование должности	подпись	инициалы, фамилия

М.П.

Земельный участок			
(вид объекта недвижимости)			
Лист № ____ Раздела 4	Всего листов раздела 4 : ____	Всего разделов: ____	Всего листов выписки: ____
18.12.2020 № 99/2020/366949745			
Кадастровый номер:		47:01:0000000:50796	
План (чертеж, схема) части земельного участка		Учетный номер части: 47:01:0000000:50796/1	
			
Масштаб 1: данные отсутствуют	Условные обозначения:		
Государственный регистратор		ФГИС ЕГРН	
полное наименование должности	подпись	инициалы, фамилия	

М.П.

Земельный участок			
(вид объекта недвижимости)			
Лист № ___	Раздела 4.1	Всего листов раздела 4.1 : ___	Всего разделов: ___
18.12.2020 № 99/2020/366949745			
Кадастровый номер:		47:01:0000000:50796	

Учетный номер части	Площадь (м ²)	Содержание ограничения в использовании или ограничения права на объект недвижимости или обременения объекта недвижимости
1	2	3
1	1370	Ограничения прав на земельный участок, предусмотренные статьями 56, 56.1 Земельного кодекса Российской Федерации, 47.01.2.11, Карта (план) № 76022 от 03.05.2012

Государственный регистратор		ФГИС ЕГРН
полное наименование должности	подпись	инициалы, фамилия

М.П.

Земельный участок			
(вид объекта недвижимости)			
Лист №	Раздела 4.2	Всего листов раздела 4.2 : ____	Всего разделов: ____
18.12.2020		№ 99/2020/366949745	
Кадастровый номер:		47:01:0000000:50796	

Сведения о характерных точках границы части (частей) земельного участка				
Учетный номер части: 1				
Система координат: МСК кадастрового округа				
Зона №				
Номер точки	Координаты, м		Описание закрепления на местности	Средняя квадратическая погрешность определения координат характерных точек границы части земельного участка, м
	X	Y		
1	2	3	4	5
104	494327.99	1300975.74	данные отсутствуют	данные отсутствуют
464	494295.51	1300965.8	данные отсутствуют	данные отсутствуют
465	494323.02	1300958.43	данные отсутствуют	данные отсутствуют
602	494367.42	1300944.83	данные отсутствуют	данные отсутствуют
603	494294.44	1300966.35	данные отсутствуют	данные отсутствуют
604	494297.69	1300969.32	данные отсутствуют	0.2
605	494309.98	1300980.57	данные отсутствуют	данные отсутствуют
606	494382.82	1300958.94	данные отсутствуют	данные отсутствуют
607	494382.12	1300958.3	данные отсутствуют	0.2

Государственный регистратор		ФГИС ЕГРН
полное наименование должности	подпись	инициалы, фамилия

М.П.

Приложение 7

Копия справки № 14102/33 – 125.5-21 от 21.05.2021 г



ФЕДЕРАЛЬНОЕ ГОСУДАРСТВЕННОЕ БЮДЖЕТНОЕ УЧРЕЖДЕНИЕ НАУКИ
ИНСТИТУТ ИСТОРИИ МАТЕРИАЛЬНОЙ КУЛЬТУРЫ
РОССИЙСКОЙ АКАДЕМИИ НАУК

191186, Санкт-Петербург, Дворцовая наб., 18, литер А
 тел. +7 (812) 5715092, факс +7 (812) 5716271, Эл. почта: admin@archo.ru

№ 14102/33 – 125.5-21 от 21.05.2021

К Акту
Государственной
историко-культурной
экспертизы

СПРАВКА

Дана в том, что следующие сотрудники Федерального государственного бюджетного учреждения науки Института истории материальной культуры Российской академии наук работают в ИИМК РАН

ФИО	стаж с
Лисицын Сергей Николаевич	15.12.1998
Очередной Александр Константинович	09.10.2004
Вахтина Марина Юрьевна	09.01.1980
Горончаровский Владимир Анатольевич	03.12.1981
Городилов Андрей Юрьевич	01.01.2005
Еремеев Иван Игоревич	01.07.2001
Кашаев Сергей Владимирович	15.12.1998
Кулаков Сергей Александрович	25.12.1987

Лазаретов Игорь Павлович	01.04.1987
Питулько Владимир Викторович	27.05.1986
Поляков Андрей Владимирович	02.07.2001
Резепкин Алексей Дмитриевич	10.12.1976
Семенов Сергей Анатольевич	24.03.2003
Синицына Галина Васильевна	22.11.1977
Соловьев Сергей Львович	15.01.2010
Субботин Андрей Викторович	09.12.1975
Соловьева Наталья Федоровна	24.02.1981
Трифонов Виктор Анатольевич	09.01.1984
Хвоцинская Наталия Вадимовна	01.06.1973
Лапшин Владимир Анатольевич	01.10.1982

по настоящее время.

Заместитель директора ИИМК РАН



Н.Ф. Соловьева

Приложение 8

Копия доверенности № 14102/33-161.5-3 от 11 января 2021 г.



ФЕДЕРАЛЬНОЕ ГОСУДАРСТВЕННОЕ БЮДЖЕТНОЕ УЧРЕЖДЕНИЕ НАУКИ
ИНСТИТУТ ИСТОРИИ МАТЕРИАЛЬНОЙ КУЛЬТУРЫ
РОССИЙСКОЙ АКАДЕМИИ НАУК

191186, Санкт-Петербург, Дворцовая наб., 18., лит. А
 тел. +7 (812) 5715092, факс +7 (812) 5716271, Эл. почта: admin@archeo.ru

Д О В Е Р Е Н Н О С Т Ъ № 14102/33-161.5-3

Санкт-Петербург

11 января 2021 г.

Федеральное государственное бюджетное учреждение науки Институт истории материальной культуры Российской академии наук (далее – ИИМК РАН) в лице директора Лапшина В.А., действующего на основании устава, уполномочивает заместителя директора по организационным вопросам **Соловьеву Наталью Федоровну**

на совершение от имени и в интересах ИИМК РАН следующих юридически значимых действий:

- представительство во всех государственных и муниципальных органах, а также представительство в отношениях с юридическими лицами и физическими лицам по всем вопросам с правом подачи от имени ИИМК РАН заявлений, ходатайств и других документов, их подписание и получение, совершение других действий;

- участие в закупках в соответствии с Федеральным законом от 05 апреля 2013 года N 44 "О контрактной системе в сфере закупок товаров, работ, услуг для обеспечения государственных и муниципальных нужд" (ч. 1 ст. 24 «Способы определения поставщиков (подрядчиков, исполнителей) и закупках в соответствии с Федеральным законом от 18 июля 2011 года N 223 "О закупках товаров, работ, услуг отдельными видами юридических лиц", заключение государственных контрактов и подписание договоров, включая право на подписание заявок, договоров, государственных контрактов;

- заключение, изменение и расторжение гражданско-правовых сделок;
 - подписание актов сдачи-приёмки выполненных работ и оказанных услуг, счетов и счетов-фактур на выполненные ИИМК РАН работы.

Доверенность действительна по 31.12.2021 . (включительно) и выдана без права передоверия указанных полномочий третьим лицам.

Подпись Соловьевой Н.Ф. _____ удостоверяется.

Директор ИИМК РАН.

В.А Лапшин



Приложение 9

Сведения об экспертах

Сведения об экспертах:

Фамилия, имя, отчество	Вахтина Марина Юрьевна
Образование	высшее
Специальность	история
Ученая степень (звание)	кандидат исторических наук
Стаж работы	38 лет
Место работы и должность	ст.н.с. ИИМК РАН
Реквизиты аттестации	<p>Государственный эксперт по проведению историко-культурной экспертизы (приказ Министерства культуры Российской Федерации № 961 от 20.06.2018 г. «Об утверждении статуса аттестованного эксперта по проведению государственной историко-культурной экспертизы» (п. 4))</p> <p>Объекты экспертизы:</p> <ul style="list-style-type: none"> - выявленные объекты культурного наследия в целях обоснования целесообразности включения данных объектов в реестр; - документы, обосновывающие включение объектов культурного наследия в реестр; - земли, подлежащие воздействию земляных, строительных, мелиоративных, хозяйственных работ, предусмотренных статьей 25 Лесного кодекса Российской Федерации работ по использованию лесов (за исключением работ, указанных в пунктах 3, 4 и 7 части 1 статьи 25 Лесного кодекса Российской Федерации) и иных работ, в случае, если орган охраны объектов культурного наследия не имеет данных об отсутствии на указанных землях объектов культурного наследия, включенных в реестр, выявленных объектов культурного наследия либо объектов, обладающих признаками объекта культурного наследия.

Фамилия, имя, отчество	Горончаровский Владимир Анатольевич
Образование	высшее
Специальность	история
Ученая степень (звание)	доктор исторических наук
Стаж работы	37 лет
Место работы и должность	ведущий н.с. ИИМК РАН
Реквизиты аттестации	<p>Государственный эксперт по проведению историко-культурной экспертизы (приказ Министерства культуры Российской Федерации № 961 от 20.06.2018 г. «Об утверждении статуса аттестованного эксперта по проведению государственной историко-культурной экспертизы» (п. 9))</p> <p>Объекты экспертизы:</p> <ul style="list-style-type: none"> - выявленные объекты культурного наследия в целях обоснования целесообразности включения данных объектов в реестр; - документы, обосновывающие включение объектов культурного наследия в реестр; - земли, подлежащие воздействию земляных, строительных, мелиоративных, хозяйственных работ, предусмотренных статьей 25 Лесного кодекса Российской Федерации работ по использованию лесов (за исключением работ, указанных в пунктах 3, 4 и 7 части 1 статьи 25 Лесного кодекса Российской Федерации) и иных работ, в случае, если орган охраны объектов культурного наследия не имеет данных об отсутствии на указанных землях объектов культурного наследия, включенных в реестр, выявленных объектов культурного наследия либо объектов, обладающих признаками объекта культурного наследия.
Фамилия, имя, отчество	Еремеев Иван Игоревич
Образование	высшее
Специальность	история
Ученая степень (звание)	кандидат исторических наук
Стаж работы	17 лет
Место работы и должность	ст.н.с. ИИМК РАН
Реквизиты аттестации	Государственный эксперт по проведению историко-культурной экспертизы (приказ Министерства культуры Российской Федерации № 961 от 20.06.2018 г. «Об утверждении статуса

	<p>аттестованного эксперта по проведению государственной историко-культурной экспертизы» (п. 11))</p> <p>Объекты экспертизы:</p> <ul style="list-style-type: none"> - выявленные объекты культурного наследия в целях обоснования целесообразности включения данных объектов в реестр; - документы, обосновывающие включение объектов культурного наследия в реестр; - документы, обосновывающие исключение объектов культурного наследия из реестра; - земли, подлежащие воздействию земляных, строительных, мелиоративных, хозяйственных работ, предусмотренных статьей 25 Лесного кодекса Российской Федерации работ по использованию лесов (за исключением работ, указанных в пунктах 3, 4 и 7 части 1 статьи 25 Лесного кодекса Российской Федерации) и иных работ, в случае, если орган охраны объектов культурного наследия не имеет данных об отсутствии на указанных землях объектов культурного наследия, включенных в реестр, выявленных объектов культурного наследия либо объектов, обладающих признаками объекта культурного наследия.
Фамилия, имя, отчество	Кашаев Сергей Владимирович
Образование	высшее
Специальность	история
Ученая степень (звание)	-
Стаж работы	20 лет
Место работы и должность	млад. н.с. ИИМК РАН
Реквизиты аттестации	<p>Государственный эксперт по проведению историко-культурной экспертизы (приказ Министерства культуры Российской Федерации № 961 от 20.06.2018 г. «Об утверждении статуса аттестованного эксперта по проведению государственной историко-культурной экспертизы» (п. 13))</p> <p>Объекты экспертизы:</p> <ul style="list-style-type: none"> - выявленные объекты культурного наследия в целях обоснования целесообразности включения данных объектов в реестр; - документы, обосновывающие включение объектов культурного наследия в реестр; - документы, обосновывающие исключение объектов культурного наследия из реестра;

	<ul style="list-style-type: none"> - земли, подлежащие воздействию земляных, строительных, мелиоративных, хозяйственных работ, предусмотренных статьей 25 Лесного кодекса Российской Федерации работ по использованию лесов (за исключением работ, указанных в пунктах 3, 4 и 7 части 1 статьи 25 Лесного кодекса Российской Федерации) и иных работ, в случае, если орган охраны объектов культурного наследия не имеет данных об отсутствии на указанных землях объектов культурного наследия, включенных в реестр, выявленных объектов культурного наследия либо объектов, обладающих признаками объекта культурного наследия.
Фамилия, имя, отчество	Кулаков Сергей Александрович
Образование	высшее
Специальность	история
Ученая степень (звание)	кандидат исторических наук
Стаж работы	31 год
Место работы и должность	ст.н.с. ИИМК РАН
Реквизиты аттестации	<p>Государственный эксперт по проведению историко-культурной экспертизы (приказ Министерства культуры Российской Федерации № 961 от 20.06.2018 г. «Об утверждении статуса аттестованного эксперта по проведению государственной историко-культурной экспертизы» (п. 16))</p> <p>Объекты экспертизы:</p> <ul style="list-style-type: none"> - выявленные объекты культурного наследия в целях обоснования целесообразности включения данных объектов в реестр; - документы, обосновывающие включение объектов культурного наследия в реестр; - документы, обосновывающие исключение объектов культурного наследия из реестра; - земли, подлежащие воздействию земляных, строительных, мелиоративных, хозяйственных работ, предусмотренных статьей 25 Лесного кодекса Российской Федерации работ по использованию лесов (за исключением работ, указанных в пунктах 3, 4 и 7 части 1 статьи 25 Лесного кодекса Российской Федерации) и иных работ, в случае, если орган охраны объектов культурного наследия не имеет данных об отсутствии на указанных землях объектов культурного наследия, включенных в реестр, выявленных объектов культурного наследия либо

	объектов, обладающих признаками объекта культурного наследия.
Фамилия, имя, отчество	Лазаретов Игорь Павлович
Образование	высшее
Специальность	история
Ученая степень (звание)	кандидат исторических наук
Стаж работы	31 год
Место работы и должность	ст.н.с. ИИМК РАН
Реквизиты аттестации	<p>Государственный эксперт по проведению историко-культурной экспертизы (приказ Министерства культуры Российской Федерации № 961 от 20.06.2018 г. «Об утверждении статуса аттестованного эксперта по проведению государственной историко-культурной экспертизы» (п. 17))</p> <p>Объекты экспертизы:</p> <ul style="list-style-type: none"> - выявленные объекты культурного наследия в целях обоснования целесообразности включения данных объектов в реестр; - документы, обосновывающие включение объектов культурного наследия в реестр; - документы, обосновывающие исключение объектов культурного наследия из реестра; - земли, подлежащие воздействию земляных, строительных, мелиоративных, хозяйственных работ, предусмотренных статьей 25 Лесного кодекса Российской Федерации работ по использованию лесов (за исключением работ, указанных в пунктах 3, 4 и 7 части 1 статьи 25 Лесного кодекса Российской Федерации) и иных работ, в случае, если орган охраны объектов культурного наследия не имеет данных об отсутствии на указанных землях объектов культурного наследия, включенных в реестр, выявленных объектов культурного наследия либо объектов, обладающих признаками объекта культурного наследия; - документация, за исключением научных отчетов о выполненных археологических полевых работах, содержащая результаты исследований, в соответствии с которыми определяется наличие или отсутствие объектов, обладающих признаками объекта культурного наследия, на земельных участках, подлежащих воздействию земляных, строительных, мелиоративных, хозяйственных работ, работ по использованию лесов и иных работ;

	<ul style="list-style-type: none"> - документация или разделы документации, обосновывающие меры по обеспечению сохранности объекта культурного наследия, включенного в реестр, выявленного объекта культурного наследия либо объекта, обладающего признаками объекта культурного наследия, при проведении земляных, мелиоративных, хозяйственных работ, указанных в настоящей статье работ по использованию лесов и иных работ в границах территории объекта культурного наследия либо на земельном участке, непосредственно связанном с земельным участком в границах территории объекта культурного наследия
Фамилия, имя, отчество	Лисицын Сергей Николаевич
Образование	высшее
Специальность	история, археология
Ученая степень (звание)	кандидат исторических наук
Стаж работы	20 лет
Место работы и должность	ст.н.с. ИИМК РАН
Реквизиты аттестации	<p>Государственный эксперт по проведению историко-культурной экспертизы (приказ Министерства культуры Российской Федерации № 1627 от 17.09.2018 г. «Об утверждении статуса аттестованного эксперта по проведению государственной историко-культурной экспертизы» (п. 34))</p> <p>Объекты экспертизы:</p> <ul style="list-style-type: none"> - выявленные объекты культурного наследия в целях обоснования целесообразности включения данных объектов в реестр; - земли, подлежащие воздействию земляных, строительных, мелиоративных, хозяйственных работ, предусмотренных статьей 25 Лесного кодекса Российской Федерации работ по использованию лесов (за исключением работ, указанных в пунктах 3, 4 и 7 части 1 статьи 25 Лесного кодекса Российской Федерации) и иных работ, в случае, если орган охраны объектов культурного наследия не имеет данных об отсутствии на указанных землях объектов культурного наследия, включенных в реестр, выявленных объектов культурного наследия либо объектов, обладающих признаками объекта культурного наследия; - документы, обосновывающие включение объектов культурного наследия в реестр;

	<ul style="list-style-type: none"> - документы, обосновывающие исключение объектов культурного наследия из реестра; - документация, за исключением научных отчетов о выполненных археологических полевых работах, содержащая результаты исследований, в соответствии с которыми определяется наличие или отсутствие объектов, обладающих признаками объекта культурного наследия, на земельных участках, подлежащих воздействию земляных, строительных, мелиоративных, хозяйственных работ, работ по использованию лесов и иных работ.
Фамилия, имя, отчество	Очередной Александр Константинович
Образование	высшее
Специальность	история
Ученая степень (звание)	кандидат исторических наук
Стаж работы	14 лет
Место работы и должность	ст.н.с. ИИМК РАН
Реквизиты аттестации	<p>Государственный эксперт по проведению историко-культурной экспертизы (приказ Министерства культуры Российской Федерации № 2330 от 25.12.2018 г. «Об утверждении статуса аттестованного эксперта по проведению государственной историко-культурной экспертизы» (п. 16))</p> <p>Объекты экспертизы:</p> <ul style="list-style-type: none"> - выявленные объекты культурного наследия в целях обоснования целесообразности включения данных объектов в реестр; - документы, обосновывающие включение объектов культурного наследия в реестр.
Фамилия, имя, отчество	Питулько Владимир Викторович
Образование	высшее
Специальность	история
Ученая степень (звание)	кандидат исторических наук
Стаж работы	32 года
Место работы и должность	ст.н.с. ИИМК РАН
Реквизиты аттестации	<p>Государственный эксперт по проведению историко-культурной экспертизы (приказ Министерства культуры Российской Федерации № 961 от 20.06.2018 г. «Об утверждении статуса аттестованного эксперта по проведению государственной историко-культурной экспертизы» (п. 25))</p>

	<p>Объекты экспертизы:</p> <ul style="list-style-type: none"> - выявленные объекты культурного наследия в целях обоснования целесообразности включения данных объектов в реестр; - документы, обосновывающие включение объектов культурного наследия в реестр; - документы, обосновывающие исключение объектов культурного наследия из реестра; - земли, подлежащие воздействию земляных, строительных, мелиоративных, хозяйственных работ, предусмотренных статьей 25 Лесного кодекса Российской Федерации работ по использованию лесов (за исключением работ, указанных в пунктах 3, 4 и 7 части 1 статьи 25 Лесного кодекса Российской Федерации) и иных работ, в случае, если орган охраны объектов культурного наследия не имеет данных об отсутствии на указанных землях объектов культурного наследия, включенных в реестр, выявленных объектов культурного наследия либо объектов, обладающих признаками объекта культурного наследия.
Фамилия, имя, отчество	Поляков Андрей Владимирович
Образование	высшее
Специальность	история
Ученая степень (звание)	кандидат исторических наук
Стаж работы	17 лет
Место работы и должность	ст.н.с. ИИМК РАН
Реквизиты аттестации	<p>Государственный эксперт по проведению историко-культурной экспертизы (приказ Министерства культуры Российской Федерации № 961 от 20.06.2018 г. «Об утверждении статуса аттестованного эксперта по проведению государственной историко-культурной экспертизы» (п. 2б))</p> <p>Объекты экспертизы:</p> <ul style="list-style-type: none"> - выявленные объекты культурного наследия в целях обоснования целесообразности включения данных объектов в реестр; - документы, обосновывающие включение объектов культурного наследия в реестр; - документы, обосновывающие исключение объектов культурного наследия из реестра; - земли, подлежащие воздействию земляных, строительных, мелиоративных, хозяйственных работ, предусмотренных статьей 25 Лесного кодекса Российской Федерации работ по

	<p>использованию лесов (за исключением работ, указанных в пунктах 3, 4 и 7 части 1 статьи 25 Лесного кодекса Российской Федерации) и иных работ, в случае, если орган охраны объектов культурного наследия не имеет данных об отсутствии на указанных землях объектов культурного наследия, включенных в реестр, выявленных объектов культурного наследия либо объектов, обладающих признаками объекта культурного наследия;</p> <ul style="list-style-type: none"> - документация, за исключением научных отчетов о выполненных археологических полевых работах, содержащая результаты исследований, в соответствии с которыми определяется наличие или отсутствие объектов, обладающих признаками объекта культурного наследия, на земельных участках, подлежащих воздействию земляных, строительных, мелиоративных, хозяйственных работ, работ по использованию лесов и иных работ; - документация или разделы документации, обосновывающие меры по обеспечению сохранности объекта культурного наследия, включенного в реестр, выявленного объекта культурного наследия либо объекта, обладающего признаками объекта культурного наследия, при проведении земляных, мелиоративных, хозяйственных работ, указанных в настоящей статье работ по использованию лесов и иных работ в границах территории объекта культурного наследия либо на земельном участке, непосредственно связанном с земельным участком в границах территории объекта культурного наследия
Фамилия, имя, отчество	Резепкин Алексей Дмитриевич
Образование	высшее
Специальность	археология
Ученая степень (звание)	кандидат исторических наук
Стаж работы	42 года
Место работы и должность	ст.н.с. ИИМК РАН
Реквизиты аттестации	<p>Государственный эксперт по проведению историко-культурной экспертизы (приказ Министерства культуры Российской Федерации № 961 от 20.06.2018 г. «Об утверждении статуса аттестованного эксперта по проведению государственной историко-культурной экспертизы» (п. 29))</p> <p>Объекты экспертизы:</p>

	<ul style="list-style-type: none"> - выявленные объекты культурного наследия в целях обоснования целесообразности включения данных объектов в реестр; - документы, обосновывающие включение объектов культурного наследия в реестр; - документы, обосновывающие исключение объектов культурного наследия из реестра; - земли, подлежащие воздействию земляных, строительных, мелиоративных, хозяйственных работ, предусмотренных статьей 25 Лесного кодекса Российской Федерации работ по использованию лесов (за исключением работ, указанных в пунктах 3, 4 и 7 части 1 статьи 25 Лесного кодекса Российской Федерации) и иных работ, в случае, если орган охраны объектов культурного наследия не имеет данных об отсутствии на указанных землях объектов культурного наследия, включенных в реестр, выявленных объектов культурного наследия либо объектов, обладающих признаками объекта культурного наследия.
Фамилия, имя, отчество	Семенов Сергей Анатольевич
Образование	высшее
Специальность	история
Ученая степень (звание)	кандидат исторических наук
Стаж работы	17 лет
Место работы и должность	ст.н.с. ИИМК РАН
Реквизиты аттестации	<p>Государственный эксперт по проведению историко-культурной экспертизы (приказ Министерства культуры Российской Федерации № 961 от 20.06.2018 г. «Об утверждении статуса аттестованного эксперта по проведению государственной историко-культурной экспертизы» (п. 32))</p> <p>Объекты экспертизы:</p> <ul style="list-style-type: none"> - выявленные объекты культурного наследия в целях обоснования целесообразности включения данных объектов в реестр; - документы, обосновывающие включение объектов культурного наследия в реестр; - документы, обосновывающие исключение объектов культурного наследия из реестра; - земли, подлежащие воздействию земляных, строительных, мелиоративных, хозяйственных работ, предусмотренных статьей 25 Лесного кодекса Российской Федерации работ по использованию лесов (за исключением работ,

	указанных в пунктах 3, 4 и 7 части 1 статьи 25 Лесного кодекса Российской Федерации) и иных работ, в случае, если орган охраны объектов культурного наследия не имеет данных об отсутствии на указанных землях объектов культурного наследия, включенных в реестр, выявленных объектов культурного наследия либо объектов, обладающих признаками объекта культурного наследия.
Фамилия, имя, отчество	Синицына Галина Васильевна
Образование	высшее
Специальность	история
Ученая степень (звание)	кандидат исторических наук
Стаж работы	41 год
Место работы и должность	ст.н.с. ИИМК РАН
Реквизиты аттестации	<p>Государственный эксперт по проведению историко-культурной экспертизы (приказ Министерства культуры Российской Федерации № 961 от 20.06.2018 г. «Об утверждении статуса аттестованного эксперта по проведению государственной историко-культурной экспертизы» (п. 34))</p> <p>Объекты экспертизы:</p> <ul style="list-style-type: none"> - выявленные объекты культурного наследия в целях обоснования целесообразности включения данных объектов в реестр; - документы, обосновывающие включение объектов культурного наследия в реестр; - документы, обосновывающие исключение объектов культурного наследия из реестра; - земли, подлежащие воздействию земляных, строительных, мелиоративных, хозяйственных работ, предусмотренных статьей 25 Лесного кодекса Российской Федерации работ по использованию лесов (за исключением работ, указанных в пунктах 3, 4 и 7 части 1 статьи 25 Лесного кодекса Российской Федерации) и иных работ, в случае, если орган охраны объектов культурного наследия не имеет данных об отсутствии на указанных землях объектов культурного наследия, включенных в реестр, выявленных объектов культурного наследия либо объектов, обладающих признаками объекта культурного наследия.
Фамилия, имя, отчество	Соловьев Сергей Львович
Образование	высшее

Специальность	история
Ученая степень (звание)	кандидат исторических наук
Стаж работы	28 лет
Место работы и должность	и.о. ст.н.с. ИИМК РАН
Реквизиты аттестации	<p>Государственный эксперт по проведению историко-культурной экспертизы (приказ Министерства культуры Российской Федерации № 961 от 20.06.2018 г. «Об утверждении статуса аттестованного эксперта по проведению государственной историко-культурной экспертизы» (п. 35))</p> <p>Объекты экспертизы:</p> <ul style="list-style-type: none"> - выявленные объекты культурного наследия в целях обоснования целесообразности включения данных объектов в реестр; - документы, обосновывающие включение объектов культурного наследия в реестр; - документы, обосновывающие исключение объектов культурного наследия из реестра; - земли, подлежащие воздействию земляных, строительных, мелиоративных, хозяйственных работ, предусмотренных статьей 25 Лесного кодекса Российской Федерации работ по использованию лесов (за исключением работ, указанных в пунктах 3, 4 и 7 части 1 статьи 25 Лесного кодекса Российской Федерации) и иных работ, в случае, если орган охраны объектов культурного наследия не имеет данных об отсутствии на указанных землях объектов культурного наследия, включенных в реестр, выявленных объектов культурного наследия либо объектов, обладающих признаками объекта культурного наследия; - документация, за исключением научных отчетов о выполненных археологических полевых работах, содержащая результаты исследований, в соответствии с которыми определяется наличие или отсутствие объектов, обладающих признаками объекта культурного наследия, на земельных участках, подлежащих воздействию земляных, строительных, мелиоративных, хозяйственных работ, работ по использованию лесов и иных работ; - документация или разделы документации, обосновывающие меры по обеспечению сохранности объекта культурного наследия, включенного в реестр, выявленного объекта культурного наследия либо объекта, обладающего признаками объекта культурного наследия, при

	проведении земляных, мелиоративных, хозяйственных работ, указанных в настоящей статье работ по использованию лесов и иных работ в границах территории объекта культурного наследия либо на земельном участке, непосредственно связанном с земельным участком в границах территории объекта культурного наследия
Фамилия, имя, отчество	Соловьева Наталья Федоровна
Образование	высшее
Специальность	история, археология
Ученая степень (звание)	кандидат исторических наук
Стаж работы	37 лет
Место работы и должность	ст.н.с. ИИМК РАН, заместитель директора ИИМК РАН по организационным вопросам
Реквизиты аттестации	<p>Государственный эксперт по проведению историко-культурной экспертизы (приказ Министерства культуры Российской Федерации № 2211 от 13.12.2018 г. «Об утверждении статуса аттестованного эксперта по проведению государственной историко-культурной экспертизы» (п. 30))</p> <p>Объекты экспертизы:</p> <ul style="list-style-type: none"> - выявленные объекты культурного наследия в целях обоснования целесообразности включения данных объектов в реестр; - документы, обосновывающие включение объектов культурного наследия в реестр; - документация, за исключением научных отчетов о выполненных археологических полевых работах, содержащая результаты исследований, в соответствии с которыми определяется наличие или отсутствие объектов, обладающих признаками объекта культурного наследия, на земельных участках, подлежащих воздействию земляных, строительных, мелиоративных, хозяйственных работ, работ по использованию лесов и иных работ. - документация или разделы документации, обосновывающие меры по обеспечению сохранности объекта культурного наследия, включенного в реестр, выявленного объекта культурного наследия либо объекта, обладающего признаками объекта культурного наследия, при проведении земляных, мелиоративных, хозяйственных работ, указанных в настоящей статье работ по использованию лесов и иных работ в границах территории объекта культурного наследия

	наследия либо на земельном участке, непосредственно связанном с земельным участком в границах территории объекта культурного наследия.
Фамилия, имя, отчество	Субботин Андрей Викторович
Образование	высшее
Специальность	история
Ученая степень (звание)	кандидат исторических наук
Стаж работы	41 год
Место работы и должность	ст.н.с. ИИМК РАН
Реквизиты аттестации	<p>Государственный эксперт по проведению историко-культурной экспертизы (приказ Министерства культуры Российской Федерации № 961 от 20.06.2018 г. «Об утверждении статуса аттестованного эксперта по проведению государственной историко-культурной экспертизы» (п. 3б))</p> <p>Объекты экспертизы:</p> <ul style="list-style-type: none"> - выявленные объекты культурного наследия в целях обоснования целесообразности включения данных объектов в реестр; - документы, обосновывающие включение объектов культурного наследия в реестр; - документы, обосновывающие исключение объектов культурного наследия из реестра; - земли, подлежащие воздействию земляных, строительных, мелиоративных, хозяйственных работ, предусмотренных статьей 25 Лесного кодекса Российской Федерации работ по использованию лесов (за исключением работ, указанных в пунктах 3, 4 и 7 части 1 статьи 25 Лесного кодекса Российской Федерации) и иных работ, в случае, если орган охраны объектов культурного наследия не имеет данных об отсутствии на указанных землях объектов культурного наследия, включенных в реестр, выявленных объектов культурного наследия либо объектов, обладающих признаками объекта культурного наследия; - документация, за исключением научных отчетов о выполненных археологических полевых работах, содержащая результаты исследований, в соответствии с которыми определяется наличие или отсутствие объектов, обладающих признаками объекта культурного наследия, на земельных участках, подлежащих воздействию земляных,

	<p>строительных, мелиоративных, хозяйственных работ, работ по использованию лесов и иных работ;</p> <ul style="list-style-type: none"> - документация или разделы документации, обосновывающие меры по обеспечению сохранности объекта культурного наследия, включенного в реестр, выявленного объекта культурного наследия либо объекта, обладающего признаками объекта культурного наследия, при проведении земляных, мелиоративных, хозяйственных работ, указанных в настоящей статье работ по использованию лесов и иных работ в границах территории объекта культурного наследия либо на земельном участке, непосредственно связанном с земельным участком в границах территории объекта культурного наследия
Фамилия, имя, отчество	Трифонов Виктор Анатольевич
Образование	высшее
Специальность	история, археология
Ученая степень (звание)	кандидат исторических наук
Стаж работы	46 лет
Место работы и должность	ст.н.с. ИИМК РАН
Реквизиты аттестации	<p>Государственный эксперт по проведению историко-культурной экспертизы (приказ Министерства культуры Российской Федерации № 1998 от 19.11.2018 г. «Об утверждении статуса аттестованного эксперта по проведению государственной историко-культурной экспертизы» (п. 23))</p> <p>Объекты экспертизы:</p> <ul style="list-style-type: none"> - выявленные объекты культурного наследия в целях обоснования целесообразности включения данных объектов в реестр; - земли, подлежащие воздействию земляных, строительных, мелиоративных, хозяйственных работ, предусмотренных статьей 25 Лесного кодекса Российской Федерации работ по использованию лесов (за исключением работ, указанных в пунктах 3, 4 и 7 части 1 статьи 25 Лесного кодекса Российской Федерации) и иных работ, в случае, если орган охраны объектов культурного наследия не имеет данных об отсутствии на указанных землях объектов культурного наследия, включенных в реестр, выявленных объектов культурного наследия либо объектов, обладающих признаками объекта культурного наследия;

	<ul style="list-style-type: none"> - документы, обосновывающие включение объектов культурного наследия в реестр; - документы, обосновывающие исключение объектов культурного наследия из реестра; - документация, за исключением научных отчетов о выполненных археологических полевых работах, содержащая результаты исследований, в соответствии с которыми определяется наличие или отсутствие объектов, обладающих признаками объекта культурного наследия, на земельных участках, подлежащих воздействию земляных, строительных, мелиоративных, хозяйственных работ, работ по использованию лесов и иных работ. - документация или разделы документации, обосновывающие меры по обеспечению сохранности объекта культурного наследия, включенного в реестр, выявленного объекта культурного наследия либо объекта, обладающего признаками объекта культурного наследия, при проведении земляных, мелиоративных, хозяйственных работ, указанных в настоящей статье работ по использованию лесов и иных работ в границах территории объекта культурного наследия либо на земельном участке, непосредственно связанном с земельным участком в границах территории объекта культурного наследия.
Фамилия, имя, отчество	Хвоцинская Наталия Вадимовна
Образование	высшее
Специальность	история
Ученая степень (звание)	доктор исторических наук
Стаж работы	45 лет
Место работы и должность	ведущий н.с. ИИМК РАН
Реквизиты аттестации	<p>Государственный эксперт по проведению историко-культурной экспертизы (приказ Министерства культуры Российской Федерации № 961 от 20.06.2018 г. «Об утверждении статуса аттестованного эксперта по проведению государственной историко-культурной экспертизы» (п. 38))</p> <p>Объекты экспертизы:</p> <ul style="list-style-type: none"> - выявленные объекты культурного наследия в целях обоснования целесообразности включения данных объектов в реестр; - документы, обосновывающие включение объектов культурного наследия в реестр;

	<ul style="list-style-type: none">- документы, обосновывающие исключение объектов культурного наследия из реестра;- земли, подлежащие воздействию земляных, строительных, мелиоративных, хозяйственных работ, предусмотренных статьей 25 Лесного кодекса Российской Федерации работ по использованию лесов (за исключением работ, указанных в пунктах 3, 4 и 7 части 1 статьи 25 Лесного кодекса Российской Федерации) и иных работ, в случае, если орган охраны объектов культурного наследия не имеет данных об отсутствии на указанных землях объектов культурного наследия, включенных в реестр, выявленных объектов культурного наследия либо объектов, обладающих признаками объекта культурного наследия.
--	---

Приложение 10

**Выдержки из приказа № 961 от 20.06.2018 г.
«Об утверждении статуса аттестованного эксперта по
проведению государственной историко-культурной
экспертизы»**



МИНИСТЕРСТВО КУЛЬТУРЫ
РОССИЙСКОЙ ФЕДЕРАЦИИ

ПРИКАЗ

В. В. Мухоморов

Москва

№ 961

**Об утверждении статуса аттестованного эксперта по проведению
государственной историко-культурной экспертизы**

В соответствии со статьей 30 Федерального закона от 25 июня 2002 г. № 73-ФЗ «Об объектах культурного наследия (памятниках истории и культуры) народов Российской Федерации», с пунктом 9 Положения о государственной историко-культурной экспертизе, утвержденного постановлением Правительства Российской Федерации от 15 июля 2009 г. № 569, Положением о порядке аттестации экспертов по проведению государственной историко-культурной экспертизы, утвержденным приказом Минкультуры России от 26 августа 2010 г. № 563 (в редакции приказа Минкультуры России от 17 октября 2011 г. № 1003), руководствуясь Положением об аттестационной комиссии Минкультуры России, утвержденным приказом Минкультуры России от 29 декабря 2011 г. № 1276, протоколом заседания аттестационной комиссии Минкультуры России от 04 июня 2018 г., п р и к а з ы в а ю:

1. Утвердить статус аттестованного эксперта по проведению государственной историко-культурной экспертизы соискателям согласно приложению.

2

2. Департаменту государственной охраны культурного наследия (В.А.Цветнов) обеспечить размещение информации об аттестованных экспертах на официальном сайте Минкультуры России в сети Интернет.

3. Контроль за исполнением настоящего приказа оставляю за собой.

Заместитель Министра



С.Г.Обрывалин

Приложение

Утверждено приказом
Министерства культуры
Российской Федерации

от «*27*» *июня* 2018 г. № *961*

**Аттестованные эксперты по проведению
государственной историко-культурной экспертизы**

№ п/п	Фамилия, имя, отчество	Объекты экспертизы
1	Аверин Вадим Александрович	<ul style="list-style-type: none">- выявленные объекты культурного наследия в целях обоснования целесообразности включения данных объектов в реестр;- земли, подлежащие воздействию земляных, строительных, мелиоративных, хозяйственных работ, предусмотренных статьей 25 Лесного кодекса Российской Федерации работ по использованию лесов (за исключением работ, указанных в пунктах 3, 4 и 7 части 1 статьи 25 Лесного кодекса Российской Федерации) и иных работ, в случае, если орган охраны объектов культурного наследия не имеет данных об отсутствии на указанных землях объектов культурного наследия, включенных в реестр, выявленных объектов культурного наследия либо объектов, обладающих признаками объекта культурного наследия;- документация, за исключением научных отчетов о выполненных археологических полевых работах, содержащая результаты исследований, в соответствии с которыми определяется наличие или отсутствие объектов, обладающих признаками объекта культурного наследия, на земельных участках, подлежащих воздействию земляных, строительных, мелиоративных, хозяйственных работ, работ по использованию лесов и иных работ;- документация или разделы документации, обосновывающие меры по обеспечению

		<p>культурного наследия либо объекта, обладающего признаками объекта культурного наследия, при проведении земляных, мелиоративных, хозяйственных работ, указанных в настоящей статье работ по использованию лесов и иных работ в границах территории объекта культурного наследия либо на земельном участке, непосредственно связанном с земельным участком в границах территории объекта культурного наследия.</p>
3	Астахов Сергей Никитович	<p>выявленные объекты культурного наследия в целях обоснования целесообразности включения данных объектов в реестр;</p> <ul style="list-style-type: none">- документы, обосновывающие включение объектов культурного наследия в реестр;- документы, обосновывающие исключение объектов культурного наследия из реестра;- земли, подлежащие воздействию земляных, строительных, мелиоративных, хозяйственных работ, предусмотренных статьями 25 Лесного кодекса Российской Федерации работ по использованию лесов (за исключением работ, указанных в пунктах 3, 4 и 7 части 1 статьи 25 Лесного кодекса Российской Федерации) и иных работ, в случае, если орган охраны объектов культурного наследия не имеет данных об отсутствии на указанных землях объектов культурного наследия, включенных в реестр, выявленных объектов культурного наследия либо объектов, обладающих признаками объекта культурного наследия;- документация, за исключением научных отчетов о выполненных археологических полевых работах, содержащая результаты исследований, в соответствии с которыми определяется наличие или отсутствие объектов, обладающих признаками объекта культурного наследия, на земельных участках, подлежащих воздействию земляных, строительных, мелиоративных, хозяйственных работ, работ по использованию лесов и иных работ;- документация или разделы документации, обосновывающие меры по обеспечению сохранности объекта культурного наследия, включенного в реестр, выявленного объекта

		культурного наследия либо объекта, обладающего признаками объекта культурного наследия, при проведении земляных, мелиоративных, хозяйственных работ, указанных в настоящей статье работ по использованию лесов и иных работ в границах территории объекта культурного наследия либо на земельном участке, непосредственно связанном с земельным участком в границах территории объекта культурного наследия.
4	Вахтина Марина Юрьевна	<ul style="list-style-type: none"> - выявленные объекты культурного наследия в целях обоснования целесообразности включения данных объектов в реестр; - документы, обосновывающие включение объектов культурного наследия в реестр; - земли, подлежащие воздействию земляных, строительных, мелиоративных, хозяйственных работ, предусмотренных статьей 25 Лесного кодекса Российской Федерации работ по использованию лесов (за исключением работ, указанных в пунктах 3, 4 и 7 части 1 статьи 25 Лесного кодекса Российской Федерации) и иных работ, в случае, если орган охраны объектов культурного наследия не имеет данных об отсутствии на указанных землях объектов культурного наследия, включенных в реестр, выявленных объектов культурного наследия либо объектов, обладающих признаками объекта культурного наследия.
5	Гей Александр Николаевич	<ul style="list-style-type: none"> - выявленные объекты культурного наследия в целях обоснования целесообразности включения данных объектов в реестр; - документы, обосновывающие включение объектов культурного наследия в реестр; - земли, подлежащие воздействию земляных, строительных, мелиоративных, хозяйственных работ, предусмотренных статьей 25 Лесного кодекса Российской Федерации работ по использованию лесов (за исключением работ, указанных в пунктах 3, 4 и 7 части 1 статьи 25 Лесного кодекса Российской Федерации) и иных работ, в случае, если орган охраны объектов культурного наследия не имеет данных об отсутствии на указанных землях объектов

		объектов, обладающих признаками объекта культурного наследия.
8	Глухов Александр Анатольевич	<p>- документация или разделы документации, обосновывающие меры по обеспечению сохранности объекта культурного наследия, включенного в реестр, выявленного объекта культурного наследия либо объекта, обладающего признаками объекта культурного наследия, при проведении земляных, мелиоративных, хозяйственных работ, указанных в настоящей статье работ по использованию лесов и иных работ в границах территории объекта культурного наследия либо на земельном участке, непосредственно связанном с земельным участком в границах территории объекта культурного наследия;</p> <p>- документация, за исключением научных отчетов о выполненных археологических полевых работах, содержащая результаты исследований, в соответствии с которыми определяется наличие или отсутствие объектов, обладающих признаками объекта культурного наследия, на земельных участках, подлежащих воздействию земляных, строительных, мелиоративных, хозяйственных работ, работ по использованию лесов и иных работ.</p>
9	Горончаровский Владимир Анатольевич	<p>- выявленные объекты культурного наследия в целях обоснования целесообразности включения данных объектов в реестр;</p> <p>- документы, обосновывающие включение объектов культурного наследия в реестр;</p> <p>- земли, подлежащие воздействию земляных, строительных, мелиоративных, хозяйственных работ, предусмотренных статьей 25 Лесного кодекса Российской Федерации работ по использованию лесов (за исключением работ, указанных в пунктах 3, 4 и 7 части 1 статьи 25 Лесного кодекса Российской Федерации) и иных работ, в случае, если орган охраны объектов культурного наследия не имеет данных об отсутствии на указанных землях объектов культурного наследия, включенных в реестр, выявленных объектов культурного наследия либо объектов, обладающих признаками объекта культурного наследия.</p>

11	Еремеев Иван Игоревич	<ul style="list-style-type: none">- выявленные объекты культурного наследия в целях обоснования целесообразности включения данных объектов в реестр;- документы, обосновывающие включение объектов культурного наследия в реестр;- документы, обосновывающие исключение объектов культурного наследия из реестра;- земли, подлежащие воздействию земляных, строительных, мелиоративных, хозяйственных работ, предусмотренных статьей 25 Лесного кодекса Российской Федерации работ по использованию лесов (за исключением работ, указанных в пунктах 3, 4 и 7 части 1 статьи 25 Лесного кодекса Российской Федерации) и иных работ, в случае, если орган охраны объектов культурного наследия не имеет данных об отсутствии на указанных землях объектов культурного наследия, включенных в реестр, выявленных объектов культурного наследия либо объектов, обладающих признаками объекта культурного наследия.
12	Ерохин Александр Валерьевич	<ul style="list-style-type: none">- выявленные объекты культурного наследия в целях обоснования целесообразности включения данных объектов в реестр;- документы, обосновывающие включение объектов культурного наследия в реестр;- земли, подлежащие воздействию земляных, строительных, мелиоративных, хозяйственных работ, предусмотренных статьей 25 Лесного кодекса Российской Федерации работ по использованию лесов (за исключением работ, указанных в пунктах 3, 4 и 7 части 1 статьи 25 Лесного кодекса Российской Федерации) и иных работ, в случае, если орган охраны объектов культурного наследия не имеет данных об отсутствии на указанных землях объектов культурного наследия, включенных в реестр, выявленных объектов культурного наследия либо объектов, обладающих признаками объекта культурного наследия.- документация или разделы документации, обосновывающие меры по обеспечению сохранности объекта культурного наследия, включенного в реестр, выявленного объекта

		<p>культурного наследия либо объекта, обладающего признаками объекта культурного наследия, при проведении земляных, мелиоративных, хозяйственных работ, указанных в настоящей статье работ по использованию лесов и иных работ в границах территории объекта культурного наследия либо на земельном участке, непосредственно связанном с земельным участком в границах территории объекта культурного наследия;</p> <p>- документация, за исключением научных отчетов о выполненных археологических полевых работах, содержащая результаты исследований, в соответствии с которыми определяется наличие или отсутствие объектов, обладающих признаками объекта культурного наследия, на земельных участках, подлежащих воздействию земляных, строительных, мелиоративных, хозяйственных работ, работ по использованию лесов и иных работ.</p>
13	Кашаев Сергей Владимирович	<p>- выявленные объекты культурного наследия в целях обоснования целесообразности включения данных объектов в реестр;</p> <p>- документы, обосновывающие включение объектов культурного наследия в реестр;</p> <p>- документы, обосновывающие исключение объектов культурного наследия из реестра;</p> <p>- земли, подлежащие воздействию земляных, строительных, мелиоративных, хозяйственных работ, предусмотренных статьей 25 Лесного кодекса Российской Федерации работ по использованию лесов (за исключением работ, указанных в пунктах 3, 4 и 7 части 1 статьи 25 Лесного кодекса Российской Федерации) и иных работ, в случае, если орган охраны объектов культурного наследия не имеет данных об отсутствии на указанных землях объектов культурного наследия, включенных в реестр, выявленных объектов культурного наследия либо объектов, обладающих признаками объекта культурного наследия.</p>
14	Клюев Николай Александрович	<p>- выявленные объекты культурного наследия в целях обоснования целесообразности включения данных объектов в реестр;</p>

		<ul style="list-style-type: none"> - документы, обосновывающие включение объектов культурного наследия в реестр; - документы, обосновывающие исключение объектов культурного наследия из реестра; - земли, подлежащие воздействию земляных, строительных, мелиоративных, хозяйственных работ, предусмотренных статьей 25 Лесного кодекса Российской Федерации работ по использованию лесов (за исключением работ, указанных в пунктах 3, 4 и 7 части 1 статьи 25 Лесного кодекса Российской Федерации) и иных работ, в случае, если орган охраны объектов культурного наследия не имеет данных об отсутствии на указанных землях объектов культурного наследия, включенных в реестр, выявленных объектов культурного наследия либо объектов, обладающих признаками объекта культурного наследия.
16	Кулаков Сергей Александрович	<ul style="list-style-type: none"> - выявленные объекты культурного наследия в целях обоснования целесообразности включения данных объектов в реестр; - документы, обосновывающие включение объектов культурного наследия в реестр; - документы, обосновывающие исключение объектов культурного наследия из реестра; - земли, подлежащие воздействию земляных, строительных, мелиоративных, хозяйственных работ, предусмотренных статьей 25 Лесного кодекса Российской Федерации работ по использованию лесов (за исключением работ, указанных в пунктах 3, 4 и 7 части 1 статьи 25 Лесного кодекса Российской Федерации) и иных работ, в случае, если орган охраны объектов культурного наследия не имеет данных об отсутствии на указанных землях объектов культурного наследия, включенных в реестр, выявленных объектов культурного наследия либо объектов, обладающих признаками объекта культурного наследия.
17	Лазаретов Игорь Павлович	<ul style="list-style-type: none"> - выявленные объекты культурного наследия в целях обоснования целесообразности включения данных объектов в реестр; - документы, обосновывающие включение объектов культурного наследия в реестр;

		<ul style="list-style-type: none">- документы, обосновывающие исключение объектов культурного наследия из реестра;- земли, подлежащие воздействию земляных, строительных, мелиоративных, хозяйственных работ, предусмотренных статьей 25 Лесного кодекса Российской Федерации работ по использованию лесов (за исключением работ, указанных в пунктах 3, 4 и 7 части 1 статьи 25 Лесного кодекса Российской Федерации) и иных работ, в случае, если орган охраны объектов культурного наследия не имеет данных об отсутствии на указанных землях объектов культурного наследия, включенных в реестр, выявленных объектов культурного наследия либо объектов, обладающих признаками объекта культурного наследия.- документация или разделы документации, обосновывающие меры по обеспечению сохранности объекта культурного наследия, включенного в реестр, выявленного объекта культурного наследия либо объекта, обладающего признаками объекта культурного наследия, при проведении земляных, мелиоративных, хозяйственных работ, указанных в настоящей статье работ по использованию лесов и иных работ в границах территории объекта культурного наследия либо на земельном участке, непосредственно связанном с земельным участком в границах территории объекта культурного наследия;- документация, за исключением научных отчетов о выполненных археологических полевых работах, содержащая результаты исследований, в соответствии с которыми определяется наличие или отсутствие объектов, обладающих признаками объекта культурного наследия, на земельных участках, подлежащих воздействию земляных, строительных, мелиоративных, хозяйственных работ, работ по использованию лесов и иных работ.
18	Мамадаков Юрий Тапасович	<ul style="list-style-type: none">- выявленные объекты культурного наследия в целях обоснования целесообразности включения данных объектов в реестр;- документы, обосновывающие включение объектов культурного наследия в реестр;

		<p>- земли, подлежащие воздействию земляных, строительных, мелиоративных, хозяйственных работ, предусмотренных статьей 25 Лесного кодекса Российской Федерации работ по использованию лесов (за исключением работ, указанных в пунктах 3, 4 и 7 части 1 статьи 25 Лесного кодекса Российской Федерации) и иных работ, в случае, если орган охраны объектов культурного наследия не имеет данных об отсутствии на указанных землях объектов культурного наследия, включенных в реестр, выявленных объектов культурного наследия либо объектов, обладающих признаками объекта культурного наследия.</p> <p>- документация или разделы документации, обосновывающие меры по обеспечению сохранности объекта культурного наследия, включенного в реестр, выявленного объекта культурного наследия либо объекта, обладающего признаками объекта культурного наследия, при проведении земляных, мелиоративных, хозяйственных работ, указанных в настоящей статье работ по использованию лесов и иных работ в границах территории объекта культурного наследия либо на земельном участке, непосредственно связанном с земельным участком в границах территории объекта культурного наследия;</p> <p>- документация, за исключением научных отчетов о выполненных археологических полевых работах, содержащая результаты исследований, в соответствии с которыми определяется наличие или отсутствие объектов, обладающих признаками объекта культурного наследия, на земельных участках, подлежащих воздействию земляных, строительных, мелиоративных, хозяйственных работ, работ по использованию лесов и иных работ.</p>
25	Питулько Владимир Викторович	<p>- выявленные объекты культурного наследия в целях обоснования целесообразности включения данных объектов в реестр;</p> <p>- документы, обосновывающие включение объектов культурного наследия в реестр;</p> <p>- документы, обосновывающие исключение объектов культурного наследия из реестра;</p>

		<p>- земли, подлежащие воздействию земляных, строительных, мелиоративных, хозяйственных работ, предусмотренных статьей 25 Лесного кодекса Российской Федерации работ по использованию лесов (за исключением работ, указанных в пунктах 3, 4 и 7 части 1 статьи 25 Лесного кодекса Российской Федерации) и иных работ, в случае, если орган охраны объектов культурного наследия не имеет данных об отсутствии на указанных землях объектов культурного наследия, включенных в реестр, выявленных объектов культурного наследия либо объектов, обладающих признаками объекта культурного наследия.</p>
26	Поляков Андрей Владимирович	<p>- выявленные объекты культурного наследия в целях обоснования целесообразности включения данных объектов в реестр;</p> <p>- документы, обосновывающие включение объектов культурного наследия в реестр;</p> <p>- документы, обосновывающие исключение объектов культурного наследия из реестра;</p> <p>- земли, подлежащие воздействию земляных, строительных, мелиоративных, хозяйственных работ, предусмотренных статьей 25 Лесного кодекса Российской Федерации работ по использованию лесов (за исключением работ, указанных в пунктах 3, 4 и 7 части 1 статьи 25 Лесного кодекса Российской Федерации) и иных работ, в случае, если орган охраны объектов культурного наследия не имеет данных об отсутствии на указанных землях объектов культурного наследия, включенных в реестр, выявленных объектов культурного наследия либо объектов, обладающих признаками объекта культурного наследия.</p> <p>- документация или разделы документации, обосновывающие меры по обеспечению сохранности объекта культурного наследия, включенного в реестр, выявленного объекта культурного наследия либо объекта, обладающего признаками объекта культурного наследия, при проведении земляных, мелиоративных, хозяйственных работ, указанных в настоящей статье работ по использованию лесов и иных работ</p>

		<p>в границах территории объекта культурного наследия либо на земельном участке, непосредственно связанном с земельным участком в границах территории объекта культурного наследия;</p> <ul style="list-style-type: none">- документация, за исключением научных отчетов о выполненных археологических полевых работах, содержащая результаты исследований, в соответствии с которыми определяется наличие или отсутствие объектов, обладающих признаками объекта культурного наследия, на земельных участках, подлежащих воздействию земляных, строительных, мелиоративных, хозяйственных работ, работ по использованию лесов и иных работ.
27	Посегун Александр Александрович	<ul style="list-style-type: none">- выявленные объекты культурного наследия в целях обоснования целесообразности включения данных объектов в реестр;- документы, обосновывающие включение объектов культурного наследия в реестр;- документы, обосновывающие исключение объектов культурного наследия из реестра;- земли, подлежащие воздействию земляных, строительных, мелиоративных, хозяйственных работ, предусмотренных статьей 25 Лесного кодекса Российской Федерации работ по использованию лесов (за исключением работ, указанных в пунктах 3, 4 и 7 части 1 статьи 25 Лесного кодекса Российской Федерации) и иных работ, в случае, если орган охраны объектов культурного наследия не имеет данных об отсутствии на указанных землях объектов культурного наследия, включенных в реестр, выявленных объектов культурного наследия либо объектов, обладающих признаками объекта культурного наследия.- документация или разделы документации, обосновывающие меры по обеспечению сохранности объекта культурного наследия, включенного в реестр, выявленного объекта культурного наследия либо объекта, обладающего признаками объекта культурного наследия, при проведении земляных, мелиоративных, хозяйственных работ, указанных в настоящей статье работ по использованию лесов и иных работ

		<p>в границах территории объекта культурного наследия либо на земельном участке, непосредственно связанном с земельным участком в границах территории объекта культурного наследия;</p> <ul style="list-style-type: none"> - документация, за исключением научных отчетов о выполненных археологических полевых работах, содержащая результаты исследований, в соответствии с которыми определяется наличие или отсутствие объектов, обладающих признаками объекта культурного наследия, на земельных участках, подлежащих воздействию земляных, строительных, мелиоративных, хозяйственных работ, работ по использованию лесов и иных работ.
28	Прошкин Олег Леонидович	<ul style="list-style-type: none"> - выявленные объекты культурного наследия в целях обоснования целесообразности включения данных объектов в реестр; - документы, обосновывающие включение объектов культурного наследия в реестр; - документы, обосновывающие исключение объектов культурного наследия из реестра; - земли, подлежащие воздействию земляных, строительных, мелиоративных, хозяйственных работ, предусмотренных статьей 25 Лесного кодекса Российской Федерации работ по использованию лесов (за исключением работ, указанных в пунктах 3, 4 и 7 части 1 статьи 25 Лесного кодекса Российской Федерации) и иных работ, в случае, если орган охраны объектов культурного наследия не имеет данных об отсутствии на указанных землях объектов культурного наследия, включенных в реестр, выявленных объектов культурного наследия либо объектов, обладающих признаками объекта культурного наследия.
29	Резепкин Алексей Дмитриевич	<ul style="list-style-type: none"> - выявленные объекты культурного наследия в целях обоснования целесообразности включения данных объектов в реестр; - документы, обосновывающие включение объектов культурного наследия в реестр; - документы, обосновывающие исключение объектов культурного наследия из реестра; - земли, подлежащие воздействию земляных, строительных, мелиоративных, хозяйственных

		<p>работ, предусмотренных статьей 25 Лесного кодекса Российской Федерации работ по использованию лесов (за исключением работ, указанных в пунктах 3, 4 и 7 части 1 статьи 25 Лесного кодекса Российской Федерации) и иных работ, в случае, если орган охраны объектов культурного наследия не имеет данных об отсутствии на указанных землях объектов культурного наследия, включенных в реестр, выявленных объектов культурного наследия либо объектов, обладающих признаками объекта культурного наследия.</p>
30	Рыбаков Дмитрий Юрьевич	<ul style="list-style-type: none"> - выявленные объекты культурного наследия в целях обоснования целесообразности включения данных объектов в реестр; - документы, обосновывающие включение объектов культурного наследия в реестр; - документы, обосновывающие исключение объектов культурного наследия из реестра; - земли, подлежащие воздействию земляных, строительных, мелиоративных, хозяйственных работ, предусмотренных статьей 25 Лесного кодекса Российской Федерации работ по использованию лесов (за исключением работ, указанных в пунктах 3, 4 и 7 части 1 статьи 25 Лесного кодекса Российской Федерации) и иных работ, в случае, если орган охраны объектов культурного наследия не имеет данных об отсутствии на указанных землях объектов культурного наследия, включенных в реестр, выявленных объектов культурного наследия либо объектов, обладающих признаками объекта культурного наследия. - документация или разделы документации, обосновывающие меры по обеспечению сохранности объекта культурного наследия, включенного в реестр, выявленного объекта культурного наследия либо объекта, обладающего признаками объекта культурного наследия, при проведении земляных, мелиоративных, хозяйственных работ, указанных в настоящей статье работ по использованию лесов и иных работ в границах территории объекта культурного наследия либо на земельном участке,

		<p>непосредственно связанном с земельным участком в границах территории объекта культурного наследия;</p> <ul style="list-style-type: none"> - документация, за исключением научных отчетов о выполненных археологических полевых работах, содержащая результаты исследований, в соответствии с которыми определяется наличие или отсутствие объектов, обладающих признаками объекта культурного наследия, на земельных участках, подлежащих воздействию земляных, строительных, мелиоративных, хозяйственных работ, работ по использованию лесов и иных работ.
32	Семенов Сергей Анатольевич	<ul style="list-style-type: none"> - выявленные объекты культурного наследия в целях обоснования целесообразности включения данных объектов в реестр; - документы, обосновывающие включение объектов культурного наследия в реестр; - документы, обосновывающие исключение объектов культурного наследия из реестра; - земли, подлежащие воздействию земляных, строительных, мелиоративных, хозяйственных работ, предусмотренных статьей 25 Лесного кодекса Российской Федерации работ по использованию лесов (за исключением работ, указанных в пунктах 3, 4 и 7 части 1 статьи 25 Лесного кодекса Российской Федерации) и иных работ, в случае, если орган охраны объектов культурного наследия не имеет данных об отсутствии на указанных землях объектов культурного наследия, включенных в реестр, выявленных объектов культурного наследия либо объектов, обладающих признаками объекта культурного наследия.
33	Сергеева Оксана Владимировна	<ul style="list-style-type: none"> - выявленные объекты культурного наследия в целях обоснования целесообразности включения данных объектов в реестр; - документы, обосновывающие включение объектов культурного наследия в реестр; - документы, обосновывающие исключение объектов культурного наследия из реестра; - земли, подлежащие воздействию земляных, строительных, мелиоративных, хозяйственных работ, предусмотренных статьей 25 Лесного кодекса Российской Федерации работ по

		<p>использованию лесов (за исключением работ, указанных в пунктах 3, 4 и 7 части 1 статьи 25 Лесного кодекса Российской Федерации) и иных работ, в случае, если орган охраны объектов культурного наследия не имеет данных об отсутствии на указанных землях объектов культурного наследия, включенных в реестр, выявленных объектов культурного наследия либо объектов, обладающих признаками объекта культурного наследия.</p>
34	Синицына Галина Васильевна	<ul style="list-style-type: none">- выявленные объекты культурного наследия в целях обоснования целесообразности включения данных объектов в реестр;- документы, обосновывающие включение объектов культурного наследия в реестр;- документы, обосновывающие исключение объектов культурного наследия из реестра;- земли, подлежащие воздействию земляных, строительных, мелиоративных, хозяйственных работ, предусмотренных статьей 25 Лесного кодекса Российской Федерации работ по использованию лесов (за исключением работ, указанных в пунктах 3, 4 и 7 части 1 статьи 25 Лесного кодекса Российской Федерации) и иных работ, в случае, если орган охраны объектов культурного наследия не имеет данных об отсутствии на указанных землях объектов культурного наследия, включенных в реестр, выявленных объектов культурного наследия либо объектов, обладающих признаками объекта культурного наследия.
35	Соловьев Сергей Львович	<ul style="list-style-type: none">- выявленные объекты культурного наследия в целях обоснования целесообразности включения данных объектов в реестр;- документы, обосновывающие включение объектов культурного наследия в реестр;- документы, обосновывающие исключение объектов культурного наследия из реестра;- земли, подлежащие воздействию земляных, строительных, мелиоративных, хозяйственных работ, предусмотренных статьей 25 Лесного кодекса Российской Федерации работ по использованию лесов (за исключением работ, указанных в пунктах 3, 4 и 7 части 1 статьи 25

		<p>Лесного кодекса Российской Федерации) и иных работ, в случае, если орган охраны объектов культурного наследия не имеет данных об отсутствии на указанных землях объектов культурного наследия, включенных в реестр, выявленных объектов культурного наследия либо объектов, обладающих признаками объекта культурного наследия;</p> <ul style="list-style-type: none"> - документация или разделы документации, обосновывающие меры по обеспечению сохранности объекта культурного наследия, включенного в реестр, выявленного объекта культурного наследия либо объекта, обладающего признаками объекта культурного наследия, при проведении земляных, мелиоративных, хозяйственных работ, указанных в настоящей статье работ по использованию лесов и иных работ в границах территории объекта культурного наследия либо на земельном участке, непосредственно связанном с земельным участком в границах территории объекта культурного наследия; - документация, за исключением научных отчетов о выполненных археологических полевых работах, содержащая результаты исследований, в соответствии с которыми определяется наличие или отсутствие объектов, обладающих признаками объекта культурного наследия, на земельных участках, подлежащих воздействию земляных, строительных, мелиоративных, хозяйственных работ, работ по использованию лесов и иных работ.
36	<p>Субботин Андрей Викторович</p>	<ul style="list-style-type: none"> - выявленные объекты культурного наследия в целях обоснования целесообразности включения данных объектов в реестр; - документы, обосновывающие включение объектов культурного наследия в реестр; - документы, обосновывающие исключение объектов культурного наследия из реестра; - земли, подлежащие воздействию земляных, строительных, мелиоративных, хозяйственных работ, предусмотренных статьей 25 Лесного кодекса Российской Федерации работ по использованию лесов (за исключением работ, указанных в пунктах 3, 4 и 7 части 1 статьи 25

		<p>Лесного кодекса Российской Федерации) и иных работ, в случае, если орган охраны объектов культурного наследия не имеет данных об отсутствии на указанных землях объектов культурного наследия, включенных в реестр, выявленных объектов культурного наследия либо объектов, обладающих признаками объекта культурного наследия;</p> <ul style="list-style-type: none"> - документация или разделы документации, обосновывающие меры по обеспечению сохранности объекта культурного наследия, включенного в реестр, выявленного объекта культурного наследия либо объекта, обладающего признаками объекта культурного наследия, при проведении земляных, мелиоративных, хозяйственных работ, указанных в настоящей статье работ по использованию лесов и иных работ в границах территории объекта культурного наследия либо на земельном участке, непосредственно связанном с земельным участком в границах территории объекта культурного наследия; - документация, за исключением научных отчетов о выполненных археологических полевых работах, содержащая результаты исследований, в соответствии с которыми определяется наличие или отсутствие объектов, обладающих признаками объекта культурного наследия, на земельных участках, подлежащих воздействию земляных, строительных, мелиоративных, хозяйственных работ, работ по использованию лесов и иных работ.
37	Сыроватко Александр Сергеевич	<ul style="list-style-type: none"> - выявленные объекты культурного наследия в целях обоснования целесообразности включения данных объектов в реестр; - документы, обосновывающие включение объектов культурного наследия в реестр; - документы, обосновывающие исключение объектов культурного наследия из реестра; - земли, подлежащие воздействию земляных, строительных, мелиоративных, хозяйственных работ, предусмотренных статьей 25 Лесного кодекса Российской Федерации работ по использованию лесов (за исключением работ, указанных в пунктах 3, 4 и 7 части 1 статьи 25

		<p>Лесного кодекса Российской Федерации) и иных работ, в случае, если орган охраны объектов культурного наследия не имеет данных об отсутствии на указанных землях объектов культурного наследия, включенных в реестр, выявленных объектов культурного наследия либо объектов, обладающих признаками объекта культурного наследия.</p>
38	Хвощинская Наталия Вадимовна	<ul style="list-style-type: none">- выявленные объекты культурного наследия в целях обоснования целесообразности включения данных объектов в реестр;- документы, обосновывающие включение объектов культурного наследия в реестр;- документы, обосновывающие исключение объектов культурного наследия из реестра;- земли, подлежащие воздействию земляных, строительных, мелиоративных, хозяйственных работ, предусмотренных статьей 25 Лесного кодекса Российской Федерации работ по использованию лесов (за исключением работ, указанных в пунктах 3, 4 и 7 части 1 статьи 25 Лесного кодекса Российской Федерации) и иных работ, в случае, если орган охраны объектов культурного наследия не имеет данных об отсутствии на указанных землях объектов культурного наследия, включенных в реестр, выявленных объектов культурного наследия либо объектов, обладающих признаками объекта культурного наследия.
39	Чикунова Ирина Юрьевна	<ul style="list-style-type: none">- выявленные объекты культурного наследия в целях обоснования целесообразности включения данных объектов в реестр;- документы, обосновывающие включение объектов культурного наследия в реестр;- документы, обосновывающие исключение объектов культурного наследия из реестра;- земли, подлежащие воздействию земляных, строительных, мелиоративных, хозяйственных работ, предусмотренных статьей 25 Лесного кодекса Российской Федерации работ по использованию лесов (за исключением работ, указанных в пунктах 3, 4 и 7 части 1 статьи 25 Лесного кодекса Российской Федерации) и иных работ, в случае, если орган охраны объектов

Приложение 11

**Выдержки из приказа № 1627 от 17.09.2018 г.
«Об утверждении статуса аттестованного эксперта по
проведению государственной историко-культурной
экспертизы»**



МИНИСТЕРСТВО КУЛЬТУРЫ
РОССИЙСКОЙ ФЕДЕРАЦИИ

ПРИКАЗ

17 сентября 2018 г.

Москва

№ 1627

**Об утверждении статуса аттестованного эксперта по проведению
государственной историко-культурной экспертизы**


В соответствии со статьей 30 Федерального закона от 25 июня 2002 г. № 73-ФЗ «Об объектах культурного наследия (памятниках истории и культуры) народов Российской Федерации», с пунктом 9 Положения о государственной историко-культурной экспертизе, утвержденного постановлением Правительства Российской Федерации от 15 июля 2009 г. № 569, Положением о порядке аттестации экспертов по проведению государственной историко-культурной экспертизы, утвержденным приказом Минкультуры России от 26 августа 2010 г. № 563 (в редакции приказа Минкультуры России от 17 октября 2011 г. № 1003), руководствуясь Положением об аттестационной комиссии Минкультуры России, утвержденным приказом Минкультуры России от 29 декабря 2011 г. № 1276, протоколом заседания аттестационной комиссии Минкультуры России от 22 августа 2018 г., п р и к а з ы в а ю:

1. Утвердить статус аттестованного эксперта по проведению государственной историко-культурной экспертизы соискателям согласно приложению.

2. Департаменту государственной охраны культурного наследия (Р.А.Рыбало) обеспечить размещение информации об аттестованных экспертах на официальном сайте Минкультуры России в сети Интернет.

3. Контроль за исполнением настоящего приказа оставляю за собой.

Заместитель Министра

A handwritten signature in black ink, consisting of several overlapping loops and a long tail stroke extending downwards and to the left.

С.Г.Обрывалин

Приложение

Утверждено приказом
Министерства культуры
Российской Федерации

от «17» 09 2018 г. № 1627

Аттестованные эксперты по проведению
государственной историко-культурной экспертизы

№ п/п	Фамилия, имя, отчество	Объекты экспертизы
1.	Аврутов Юрий Иосифович	<ul style="list-style-type: none"> - выявленные объекты культурного наследия в целях обоснования целесообразности включения данных объектов в реестр; - документы, обосновывающие включение объектов культурного наследия в реестр; - документы, обосновывающие исключение объектов культурного наследия из реестра; - документы, обосновывающие изменение категории историко-культурного значения объекта культурного наследия; - документы, обосновывающие отнесение объекта культурного наследия к историко-культурным заповедникам, особо ценным объектам культурного наследия народов Российской Федерации либо объектам всемирного культурного и природного наследия; - проекты зон охраны объекта культурного наследия; - проектная документация на проведение работ по сохранению объектов культурного наследия; - документация, за исключением научных отчетов о выполненных археологических полевых работах, содержащая результаты исследований, в соответствии с которыми определяется наличие или отсутствие объектов, обладающих признаками объекта культурного наследия, на земельных участках, подлежащих воздействию земляных,

		<p>в границах территорий, утвержденных в соответствии с пунктом 34.2 пункта 1 статьи 9 настоящего Федерального закона;</p> <ul style="list-style-type: none"> - документы, обосновывающие включение объектов культурного наследия в реестр; - документация, за исключением научных отчетов о выполненных археологических полевых работах, содержащая результаты исследований, в соответствии с которыми определяется наличие или отсутствие объектов, обладающих признаками объекта культурного наследия, на земельных участках, подлежащих воздействию земляных, строительных, мелиоративных, хозяйственных работ, указанных в настоящей статье работ по использованию лесов и иных работ.
34.	Лисицын Сергей Николаевич	<ul style="list-style-type: none"> - выявленные объекты культурного наследия в целях обоснования целесообразности включения данных объектов в реестр; - земли, подлежащие воздействию земляных, строительных, мелиоративных, хозяйственных работ, предусмотренных статьей 25 Лесного кодекса Российской Федерации работ по использованию лесов (за исключением работ, указанных в пунктах 3, 4 и 7 части 1 статьи 25 Лесного кодекса Российской Федерации) и иных работ, в случае, если указанные земли расположены в границах территорий, утвержденных в соответствии с пунктом 34.2 пункта 1 статьи 9 настоящего Федерального закона; - документы, обосновывающие включение объектов культурного наследия в реестр; - документы, обосновывающие исключение объектов культурного наследия из реестра; - документация, за исключением научных отчетов о выполненных археологических полевых работах, содержащая результаты исследований, в соответствии с которыми определяется наличие или отсутствие объектов, обладающих признаками объекта культурного наследия, на земельных участках, подлежащих воздействию земляных, строительных, мелиоративных, хозяйственных работ, указанных в настоящей статье работ по использованию лесов и иных работ;

		<p>- документация или разделы документации, обосновывающие меры по обеспечению сохранности объекта культурного наследия, включенного в реестр, выявленного объекта культурного наследия либо объекта, обладающего признаками объекта культурного наследия, при проведении земляных, мелиоративных, хозяйственных работ, указанных в настоящей статье работ по использованию лесов и иных работ в границах территории объекта культурного наследия либо на земельном участке, непосредственно связанном с земельным участком в границах территории объекта культурного наследия.</p>
35.	Малихова Наталья Геннадьевна	<p>- выявленные объекты культурного наследия в целях обоснования целесообразности включения данных объектов в реестр;</p> <p>- документация или разделы документации, обосновывающие меры по обеспечению сохранности объекта культурного наследия, включенного в реестр, выявленного объекта культурного наследия либо объекта, обладающего признаками объекта культурного наследия, при проведении земляных, мелиоративных, хозяйственных работ, указанных в настоящей статье работ по использованию лесов и иных работ в границах территории объекта культурного наследия либо на земельном участке, непосредственно связанном с земельным участком в границах территории объекта культурного наследия.</p>
36.	Маслова Елена Константиновна	<p>- документы, обосновывающие включение объектов культурного наследия в реестр;</p> <p>- документы, обосновывающие исключение объектов культурного наследия из реестра;</p> <p>- проекты зон охраны объекта культурного наследия;</p> <p>- проектная документация на проведение работ по сохранению объектов культурного наследия;</p> <p>- документация или разделы документации, обосновывающие меры по обеспечению сохранности объекта культурного наследия, включенного в реестр, выявленного объекта</p>

Приложение 12

**Выдержки из приказа № 1998 от 19.11.2018 г.
«Об утверждении статуса аттестованного эксперта по
проведению государственной историко-культурной
экспертизы»**



**МИНИСТЕРСТВО КУЛЬТУРЫ
РОССИЙСКОЙ ФЕДЕРАЦИИ**

ПРИКАЗ

19 ноября 2018г.

Москва

№ 1998

**Об утверждении статуса аттестованного эксперта по проведению
государственной историко-культурной экспертизы**

В соответствии со статьей 30 Федерального закона от 25 июня 2002 г. № 73-ФЗ «Об объектах культурного наследия (памятниках истории и культуры) народов Российской Федерации», с пунктом 9 Положения о государственной историко-культурной экспертизе, утвержденного постановлением Правительства Российской Федерации от 15 июля 2009 г. № 569, Положением о порядке аттестации экспертов по проведению государственной историко-культурной экспертизы, утвержденным приказом Минкультуры России от 26 августа 2010 г. № 563 (в редакции приказа Минкультуры России от 17 октября 2011 г. № 1003), руководствуясь Положением об аттестационной комиссии Минкультуры России, утвержденным приказом Минкультуры России от 29 декабря 2011 г. № 1276, протоколом заседания аттестационной комиссии Минкультуры России от 30 октября 2018 г., **п р и к а з ы в а ю:**

1. Утвердить статус аттестованного эксперта по проведению государственной историко-культурной экспертизы соискателям согласно приложению.

2. Департаменту государственной охраны культурного наследия (Р.А.Рыбало) обеспечить размещение информации об аттестованных экспертах на официальном сайте Минкультуры России в сети Интернет.

3. Контроль за исполнением настоящего приказа оставляю за собой.

Заместитель Министра



С.Г.Обрывалин

П р и л о ж е н и е

Утверждено приказом
Министерства культуры
Российской Федерации

от «19» 11 2018 г. № 1998

**Аттестованные эксперты по проведению
государственной историко-культурной экспертизы**

№ п/п	Фамилия, имя, отчество	Объекты экспертизы
1.	Андреев Сергей Евгеньевич	<ul style="list-style-type: none"> - выявленные объекты культурного наследия в целях обоснования целесообразности включения данных объектов в реестр; - земли, подлежащие воздействию земляных, строительных, мелиоративных, хозяйственных работ, предусмотренных статьей 25 Лесного кодекса Российской Федерации работ по использованию лесов (за исключением работ, указанных в пунктах 3, 4 и 7 части 1 статьи 25 Лесного кодекса Российской Федерации) и иных работ, в случае, если указанные земли расположены в границах территорий, утвержденных в соответствии с пунктом 34.2 пункта 1 статьи 9 настоящего Федерального закона; - документы, обосновывающие включение объектов культурного наследия в реестр; - документация, за исключением научных отчетов о выполненных археологических полевых работах, содержащая результаты исследований, в соответствии с которыми определяется наличие или отсутствие объектов, обладающих признаками объекта культурного наследия, на земельных участках, подлежащих воздействию земляных, строительных, мелиоративных, хозяйственных работ, указанных в настоящей статье работ по использованию лесов и иных работ; - документация или разделы документации, обосновывающие меры по обеспечению

		в границах территории объекта культурного наследия.
22.	Спивакова Марина Вячеславовна	- проектная документация на проведение работ по сохранению объектов культурного наследия.
23.	Трифонов Виктор Анатольевич	<ul style="list-style-type: none"> - выявленные объекты культурного наследия в целях обоснования целесообразности включения данных объектов в реестр; - земли, подлежащие воздействию земляных, строительных, мелиоративных, хозяйственных работ, предусмотренных статьей 25 Лесного кодекса Российской Федерации работ по использованию лесов (за исключением работ, указанных в пунктах 3, 4 и 7 части 1 статьи 25 Лесного кодекса Российской Федерации) и иных работ, в случае, если указанные земли расположены в границах территорий, утвержденных в соответствии с пунктом 34.2 пункта 1 статьи 9 настоящего Федерального закона; - документы, обосновывающие включение объектов культурного наследия в реестр; - документы, обосновывающие исключение объектов культурного наследия из реестра; - документация, за исключением научных отчетов о выполненных археологических полевых работах, содержащая результаты исследований, в соответствии с которыми определяется наличие или отсутствие объектов, обладающих признаками объекта культурного наследия, на земельных участках, подлежащих воздействию земляных, строительных, мелиоративных, хозяйственных работ, указанных в настоящей статье работ по использованию лесов и иных работ; - документация или разделы документации, обосновывающие меры по обеспечению сохранности объекта культурного наследия, включенного в реестр, выявленного объекта культурного наследия либо объекта, обладающего признаками объекта культурного наследия, при проведении земляных, мелиоративных, хозяйственных работ, указанных в настоящей статье работ по использованию лесов и иных работ в границах территории объекта культурного наследия либо на земельном участке,

		непосредственно связанном с земельным участком в границах территории объекта культурного наследия.
24.	Фетисов Владимир Афанасьевич	<ul style="list-style-type: none">- выявленные объекты культурного наследия в целях обоснования целесообразности включения данных объектов в реестр;- документы, обосновывающие включение объектов культурного наследия в реестр;- проектная документация на проведение работ по сохранению объектов культурного наследия.
25.	Цибин Виктор Александрович	<ul style="list-style-type: none">- выявленные объекты культурного наследия в целях обоснования целесообразности включения данных объектов в реестр;- земли, подлежащие воздействию земляных, строительных, мелиоративных, хозяйственных работ, предусмотренных статьей 25 Лесного кодекса Российской Федерации работ по использованию лесов (за исключением работ, указанных в пунктах 3, 4 и 7 части 1 статьи 25 Лесного кодекса Российской Федерации) и иных работ, в случае, если указанные земли расположены в границах территорий, утвержденных в соответствии с пунктом 34.2 пункта 1 статьи 9 настоящего Федерального закона;- документы, обосновывающие включение объектов культурного наследия в реестр;- документы, обосновывающие исключение объектов культурного наследия из реестра;- документация, за исключением научных отчетов о выполненных археологических полевых работах, содержащая результаты исследований, в соответствии с которыми определяется наличие или отсутствие объектов, обладающих признаками объекта культурного наследия, на земельных участках, подлежащих воздействию земляных, строительных, мелиоративных, хозяйственных работ, указанных в настоящей статье работ по использованию лесов и иных работ;- документация или разделы документации, обосновывающие меры по обеспечению сохранности объекта культурного наследия, включенного в реестр, выявленного объекта культурного наследия либо объекта, обладающего

Приложение 13

**Выдержки из приказа № 2211 от 13.12.2018 г.
«Об утверждении статуса аттестованного эксперта по
проведению государственной историко-культурной
экспертизы»**



**МИНИСТЕРСТВО КУЛЬТУРЫ
РОССИЙСКОЙ ФЕДЕРАЦИИ**

ПРИКАЗ

13 декабря 2018 г.

Москва

№ 2211

**Об утверждении статуса аттестованного эксперта по проведению
государственной историко-культурной экспертизы**

В соответствии со статьей 30 Федерального закона от 25 июня 2002 г. № 73-ФЗ «Об объектах культурного наследия (памятниках истории и культуры) народов Российской Федерации», с пунктом 9 Положения о государственной историко-культурной экспертизе, утвержденного постановлением Правительства Российской Федерации от 15 июля 2009 г. № 569, Положением о порядке аттестации экспертов по проведению государственной историко-культурной экспертизы, утвержденным приказом Минкультуры России от 26 августа 2010 г. № 563 (в редакции приказа Минкультуры России от 17 октября 2011 г. № 1003), руководствуясь Положением об аттестационной комиссии Минкультуры России, утвержденным приказом Минкультуры России от 29 декабря 2011 г. № 1276, протоколом заседания аттестационной комиссии Минкультуры России от 27 ноября 2018 г., п р и к а з ы в а ю:

1. Утвердить статус аттестованного эксперта по проведению государственной историко-культурной экспертизы соискателям согласно приложению.

2. Департаменту государственной охраны культурного наследия (Р.А.Рыбало) обеспечить размещение информации об аттестованных экспертах на официальном сайте Минкультуры России в сети Интернет.

3. Контроль за исполнением настоящего приказа оставляю за собой.

Заместитель Министра



С.Г.Обрывалин

Приложение

Утверждено приказом
Министерства культуры
Российской Федерации

от «13» 12 2018 г. № 2219

**Аттестованные эксперты по проведению
государственной историко-культурной экспертизы**

№ п/п	Фамилия, имя, отчество	Объекты экспертизы
1.	Аверина Анна Викторовна	<ul style="list-style-type: none"> - выявленные объекты культурного наследия в целях обоснования целесообразности включения данных объектов в реестр; - документы, обосновывающие включение объектов культурного наследия в реестр.
2.	Антипов Илья Владимирович	<ul style="list-style-type: none"> - выявленные объекты культурного наследия в целях обоснования целесообразности включения данных объектов в реестр; - документы, обосновывающие включение объектов культурного наследия в реестр; - документация или разделы документации, обосновывающие меры по обеспечению сохранности объекта культурного наследия, включенного в реестр, выявленного объекта культурного наследия либо объекта, обладающего признаками объекта культурного наследия, при проведении земляных, мелиоративных, хозяйственных работ, указанных в настоящей статье работ по использованию лесов и иных работ в границах территории объекта культурного наследия либо на земельном участке, непосредственно связанном с земельным участком в границах территории объекта культурного наследия.
3.	Афендикова Александра Алексеевна	<ul style="list-style-type: none"> - выявленные объекты культурного наследия в целях обоснования целесообразности включения данных объектов в реестр;

		участках, подлежащих воздействию земляных, строительных, мелиоративных, хозяйственных работ, указанных в настоящей статье работ по использованию лесов и иных работ.
30.	Соловьева Наталья Федоровна	<ul style="list-style-type: none"> - выявленные объекты культурного наследия в целях обоснования целесообразности включения данных объектов в реестр; - документы, обосновывающие включение объектов культурного наследия в реестр; - документация, за исключением научных отчетов о выполненных археологических полевых работах, содержащая результаты исследований, в соответствии с которыми определяется наличие или отсутствие объектов, обладающих признаками объекта культурного наследия, на земельных участках, подлежащих воздействию земляных, строительных, мелиоративных, хозяйственных работ, указанных в настоящей статье работ по использованию лесов и иных работ; - документация или разделы документации, обосновывающие меры по обеспечению сохранности объекта культурного наследия, включенного в реестр, выявленного объекта культурного наследия либо объекта, обладающего признаками объекта культурного наследия, при проведении земляных, мелиоративных, хозяйственных работ, указанных в настоящей статье работ по использованию лесов и иных работ в границах территории объекта культурного наследия либо на земельном участке, непосредственно связанном с земельным участком в границах территории объекта культурного наследия.
31.	Сундиева Ольга Егоровна	<ul style="list-style-type: none"> - проектная документация на проведение работ по сохранению объектов культурного наследия; - документация или разделы документации, обосновывающие меры по обеспечению сохранности объекта культурного наследия, включенного в реестр, выявленного объекта культурного наследия либо объекта, обладающего признаками объекта культурного наследия, при проведении земляных, мелиоративных, хозяйственных работ, указанных в настоящей

		- проектная документация на проведение работ по сохранению объектов культурного наследия.
--	--	---

Приложение 14

**Выдержки из приказа № 2330 от 25.12.2018 г.
«Об утверждении статуса аттестованного эксперта по
проведению государственной историко-культурной
экспертизы»**



**МИНИСТЕРСТВО КУЛЬТУРЫ
РОССИЙСКОЙ ФЕДЕРАЦИИ**

ПРИКАЗ

25 декабря 2018г.

Москва

№ 2330

**Об утверждении статуса аттестованного эксперта по проведению
государственной историко-культурной экспертизы**

В соответствии со статьей 30 Федерального закона от 25 июня 2002 г. № 73-ФЗ «Об объектах культурного наследия (памятниках истории и культуры) народов Российской Федерации», с пунктом 9 Положения о государственной историко-культурной экспертизе, утвержденного постановлением Правительства Российской Федерации от 15 июля 2009 г. № 569, Положением о порядке аттестации экспертов по проведению государственной историко-культурной экспертизы, утвержденным приказом Минкультуры России от 26 августа 2010 г. № 563 (в редакции приказа Минкультуры России от 17 октября 2011 г. № 1003), руководствуясь Положением об аттестационной комиссии Минкультуры России, утвержденным приказом Минкультуры России от 29 декабря 2011 г. № 1276, протоколом заседания аттестационной комиссии Минкультуры России от 14 декабря 2018 г., п р и к а з ы в а ю:

1. Утвердить статус аттестованного эксперта по проведению государственной историко-культурной экспертизы соискателям согласно приложению.

2. Департаменту государственной охраны культурного наследия (Р.А.Рыбало) обеспечить размещение информации об аттестованных экспертах на официальном сайте Минкультуры России в сети Интернет.

3. Контроль за исполнением настоящего приказа оставляю за собой.

Заместитель Министра



С.Г.Обрывалин

Приложение

Утверждено приказом
Министерства культуры
Российской Федерации

от «25» 12 2018 г. № 2330

**Аттестованные эксперты по проведению
государственной историко-культурной экспертизы**

№ п/п	Фамилия, имя, отчество соискателя	Объекты экспертизы
1.	Алиев Саламбек Алимбекович	- проектная документация на проведение работ по сохранению объектов культурного наследия.
2.	Атабиев Бияслан Хакимович	- выявленные объекты культурного наследия в целях обоснования целесообразности включения данных объектов в реестр; - документы, обосновывающие включение объектов культурного наследия в реестр; - документы, обосновывающие изменение категории историко-культурного значения объекта культурного наследия; - проекты зон охраны объекта культурного наследия.
3.	Бабекина Светлана Александровна	- выявленные объекты культурного наследия в целях обоснования целесообразности включения данных объектов в реестр; - проектная документация на проведение работ по сохранению объектов культурного наследия.
4.	Берлина Светлана Владимировна	- выявленные объекты культурного наследия в целях обоснования целесообразности включения данных объектов в реестр; - земли, подлежащие воздействию земляных, строительных, мелиоративных, хозяйственных работ, предусмотренных статьей 25 Лесного кодекса Российской Федерации работ по использованию лесов (за исключением работ,

		хозяйственных работ, указанных в настоящей статье работ по использованию лесов и иных работ в границах территории объекта культурного наследия либо на земельном участке, непосредственно связанном с земельным участком в границах территории объекта культурного наследия.
16.	Очередной Александр Константинович	<ul style="list-style-type: none"> - выявленные объекты культурного наследия в целях обоснования целесообразности включения данных объектов в реестр; - документы, обосновывающие включение объектов культурного наследия в реестр.
17.	Параничев Дмитрий Александрович	<ul style="list-style-type: none"> - проектная документация на проведение работ по сохранению объектов культурного наследия.
18.	Писарев Денис Владленович	<ul style="list-style-type: none"> - выявленные объекты культурного наследия в целях обоснования целесообразности включения данных объектов в реестр; - документы, обосновывающие включение объектов культурного наследия в реестр; - проектная документация на проведение работ по сохранению объектов культурного наследия; - документация или разделы документации, обосновывающие меры по обеспечению сохранности объекта культурного наследия, включенного в реестр, выявленного объекта культурного наследия либо объекта, обладающего признаками объекта культурного наследия, при проведении земляных, мелиоративных, хозяйственных работ, указанных в настоящей статье работ по использованию лесов и иных работ в границах территории объекта культурного наследия либо на земельном участке, непосредственно связанном с земельным участком в границах территории объекта культурного наследия.
19.	Рыкунова Ирина Ивановна	<ul style="list-style-type: none"> - выявленные объекты культурного наследия в целях обоснования целесообразности включения данных объектов в реестр; - земли, подлежащие воздействию земляных, строительных, мелиоративных, хозяйственных работ, предусмотренных статьей 25 Лесного кодекса Российской Федерации работ по

Приложение 15

**Выдержки из приказа № 219 от 27.02.2019 г.
«Об утверждении статуса аттестованного эксперта по
проведению государственной историко-культурной
экспертизы»**



**МИНИСТЕРСТВО КУЛЬТУРЫ
РОССИЙСКОЙ ФЕДЕРАЦИИ**

ПРИКАЗ

27 февраля 2019г.

Москва

№ 219

Об аттестации экспертов по проведению государственной историко-культурной экспертизы

В соответствии с Федеральным законом от 25 июня 2002 г. № 73-ФЗ «Об объектах культурного наследия (памятниках истории и культуры) народов Российской Федерации», с пунктом 9 Положения о государственной историко-культурной экспертизе, утвержденного постановлением Правительства Российской Федерации от 15 июля 2009 г. № 569, Положением о порядке аттестации экспертов по проведению государственной историко-культурной экспертизы, утвержденным приказом Минкультуры России от 26 августа 2010 г. № 563 (в редакции приказа Минкультуры России от 17 октября 2011 г. № 1003), руководствуясь Положением об аттестационной комиссии Минкультуры России, утвержденным приказом Минкультуры России от 29 декабря 2011 г. № 1276, протоколом заседания аттестационной комиссии Минкультуры России от 07 февраля 2019 г., п р и к а з ы в а ю:

1. Аттестовать экспертов по проведению государственной историко-культурной экспертизы согласно приложению.

2. Департаменту государственной охраны культурного наследия (Р.А.Рыбало) обеспечить размещение информации об аттестованных экспертах на официальном сайте Минкультуры России в сети Интернет.

3. Контроль за исполнением настоящего приказа оставляю за собой.

Заместитель Министра



С.Г.Обрывалин

Приложение

Утверждено приказом
Министерства культуры
Российской Федерации

от «24» февраля 2019 г. № 219

**Аттестованные эксперты по проведению
государственной историко-культурной экспертизы**

№ п/п	Фамилия, имя, отчество соискателя	Объекты экспертизы
1.	Барышева Ирина Владимировна	<ul style="list-style-type: none"> - проектная документация на проведение работ по сохранению объектов культурного наследия; - документация или разделы документации, обосновывающие меры по обеспечению сохранности объекта культурного наследия, включенного в реестр, выявленного объекта культурного наследия либо объекта, обладающего признаками объекта культурного наследия, при проведении земляных, мелиоративных, хозяйственных работ, указанных в настоящей статье работ по использованию лесов и иных работ в границах территории объекта культурного наследия либо на земельном участке, непосредственно связанном с земельным участком в границах территории объекта культурного наследия.
2.	Бахарева Наталия Николаевна	<ul style="list-style-type: none"> - выявленные объекты культурного наследия в целях обоснования целесообразности включения данных объектов в реестр; - документы, обосновывающие включение объектов культурного наследия в реестр; - документы, обосновывающие изменение категории историко-культурного значения объекта культурного наследия; - проекты зон охраны объекта культурного наследия;

		<p>в границах территорий, утвержденных в соответствии с пунктом 34.2 пункта 1 статьи 9 настоящего Федерального закона;</p> <ul style="list-style-type: none"> - документы, обосновывающие включение объектов культурного наследия в реестр; - документация, за исключением научных отчетов о выполненных археологических полевых работах, содержащая результаты исследований, в соответствии с которыми определяется наличие или отсутствие объектов, обладающих признаками объекта культурного наследия, на земельных участках, подлежащих воздействию земляных, строительных, мелиоративных, хозяйственных работ, указанных в настоящей статье работ по использованию лесов и иных работ.
5.	Городилов Андрей Юрьевич	<ul style="list-style-type: none"> - выявленные объекты культурного наследия в целях обоснования целесообразности включения данных объектов в реестр; - документы, обосновывающие включение объектов культурного наследия в реестр.
6.	Дмитриев Виктор Викторович	<ul style="list-style-type: none"> - выявленные объекты культурного наследия в целях обоснования целесообразности включения данных объектов в реестр; - документы, обосновывающие включение объектов культурного наследия в реестр; - документы, обосновывающие исключение объектов культурного наследия из реестра; - документы, обосновывающие изменение категории историко-культурного значения объекта культурного наследия; - документы, обосновывающие отнесение объекта культурного наследия к историко-культурным заповедникам, особо ценным объектам культурного наследия народов Российской Федерации либо объектам всемирного культурного и природного наследия; - проекты зон охраны объекта культурного наследия; - проектная документация на проведение работ по сохранению объектов культурного наследия; - документация или разделы документации, обосновывающие меры по обеспечению сохранности объекта культурного наследия,