

ПРОЕКТНО-ИЗЫСКАТЕЛЬСКИЕ РЕШЕНИЯ В СТРОИТЕЛЬСТВЕ

197082, РОССИЯ, г. САНКТ-ПЕТЕРБУРГ, БОГАТЫРСКИЙ ПР., д.49, к.2, пом.318

ОГРН 1177847165198, ИНН 7814690758, КПП 781401001

р/с 40702810210000127151 в АО "ТИНЬКОФФ БАНК", БИК 044525974, 30101810145250000974



Утверждаю:

Генеральный директор

ООО «ПРС»

Носова Т.В.



АКТ

по результатам государственной историко-культурной экспертизы документации, обосновывающей меры по обеспечению сохранности объектов культурного наследия при проведении земляных, строительных, мелиоративных, хозяйственных работ на участке, предназначенном для проектирования и строительства объекта «Межпоселковый газопровод от д. Курковицы до д. Новые Раглицы, д. Озера, д. Пятая Гора с отводами на д. Село, д. Донцо, д. Малое Заречье» Волосовского муниципального района Ленинградской области

Заказчик: АО «Газпром газораспределение Ленинградская область»

Основание: Договор №761-11513-19 от 01.11.2019 г.

Объект: Земельный участок под размещение объекта «Межпоселковый газопровод от д. Курковицы до д. Новые Раглицы, д. Озера, д. Пятая Гора с отводами на д. Село, д. Донцо, д. Малое Заречье»

г. Санкт-Петербург
2021 г.

Настоящий Акт по результатам государственной историко-культурной экспертизы составлен в соответствии с Положением о государственной историко-культурной экспертизе, утвержденном постановлением Правительства Российской Федерации от 15 июля 2009 г. № 569.

Государственная историко-культурная экспертиза проведена Государственная историко-культурная экспертиза проведена **Обществом с ограниченной ответственностью "Проектно-изыскательские решения в строительстве" (ООО «ПИРС»)**

Дата начала проведения экспертизы:	21.03.2021 г.
Дата окончания экспертизы:	20.05.2021 г.
Место проведения экспертизы	Санкт-Петербург
Заказчик экспертизы:	Акционерное общество «Газпром газораспределение Ленинградская область»

Сведения об экспертной организации

Полное наименование	Общество с ограниченной ответственностью «Проектно-изыскательские решения в строительстве»
Краткое наименование	ООО «ПИРС»
Организационно-правовая форма	Общество с ограниченной ответственностью
Адрес юридический	197372, Россия, г. Санкт-Петербург, ул. Стародеревенская, д. 20, к. 2, лит. А, пом. 7-Н, оф. 1
Адрес фактический	197082, г. Санкт-Петербург, Богатырский пр., д. 49, к. 2, пом. 318
Реквизиты	ИНН 7814690758 КПП 781401001 ОГРН 1177847165198
Генеральный директор	Татьяна Валерьевна Носова

В соответствии с подпунктом «б» пункта «7» Положения о государственной историко-культурной экспертизе, с организацией состоят в трудовых отношениях нижепоименованные физические лица, обладающие научными и практическими знаниями, необходимыми для проведения экспертизы и удовлетворяющие требованиям подпункта «а» пункта «7» Положения:

- Соболев Владислав Юрьевич (**исполнитель настоящего акта**);
- Михайлова Елена Робертовна;
- Хвощинская Наталия Вадимовна.

Сведения об эксперте:

Фамилия, имя, отчество	Владислав Юрьевич Соболев
Образование	высшее
Специальность	историк, археолог
Стаж работы	25 лет
Место работы и должность	ООО «ПИРС», научный сотрудник; Санкт-Петербургский Государственный университет, Лаборатория археологии, исторической социологии и культурного наследия им. Г.С. Лебедева, ст. научн. сотрудник
Реквизиты аттестации	Государственный эксперт по проведению историко-культурной экспертизы (Приказ Министерства культуры Российской Федерации № 1772 от 11.10.2018 г. «Об утверждении статуса аттестованного эксперта по проведению государственной историко-культурной экспертизы»; Приложение к приказу МК РФ № 1772, п. 36
Объекты экспертизы:	<ul style="list-style-type: none">- выявленные объекты культурного наследия в целях обоснования целесообразности включения данных объектов в реестр;- земли, подлежащие воздействию земляных, строительных, мелиоративных, хозяйственных работ, предусмотренных статьями 25 Лесного кодекса Российской Федерации работ по использованию лесов (за исключением работ, указанных в пунктах 3, 4 и 7 части 1 статьи 25 Лесного кодекса Российской Федерации) и иных работ, в случае, если указанные земли расположены в границах территорий, утвержденных в соответствии с пунктом 34.2 пункта 1 статьи 9 настоящего Федерального закона- документы, обосновывающие включение объектов культурного наследия в реестр;- документы, обосновывающие исключение объектов культурного наследия из реестра;- документация, за исключением научных отчетов о выполненных археологических полевых работах, содержащая результаты исследований, в соответствии с которыми определяется наличие или отсутствие объектов, обладающих признаками объекта культурного наследия, на земельных участках, подлежащих воздействию земляных, строительных, мелиоративных, хозяйственных работ, работ по использованию лесов и иных работ;- документация или разделы документации, обосновывающие меры по обеспечению сохранности объекта культурного наследия, включенного в реестр, выявленного объекта культурного наследия либо объекта, обладающего признаками объекта культурного наследия, при проведении земляных, мелиоративных, хозяйственных работ, указанных в настоящей статье работ по использованию лесов и иных работ в границах территории объекта культурного наследия либо на земельном участке, непосредственно связанном с земельным участком в границах территории объекта культурного наследия.

В соответствии с законодательством Российской Федерации эксперт несет ответственность за достоверность сведений, изложенных в заключении экспертизы.

 Эксперт В.Ю. Соболев

Отношения к заказчику

Эксперт:

- не имеет родственных связей с заказчиком (его должностными лицами, работниками);
- не состоит в трудовых отношениях с заказчиком;
- не имеет долговых или иных имущественных обязательств перед заказчиком (его должностным лицом или работником), а также заказчик (его должностное лицо или работник) не имеет долговых или иных имущественных обязательств перед экспертом;
- не владеет ценными бумагами, акциями (долями участия, паями в уставных (складочных) капиталах) заказчика;
- не заинтересован в результатах исследований и решений, вытекающих из заключения экспертизы, с целью получения выгоды в виде денег, ценностей, иного имущества, услуг имущественного характера или имущественных прав для себя или третьих лиц.

Основание проведения государственной историко-культурной экспертизы

1. Федеральный закон от 25.06.2002 № 73-ФЗ «Об объектах культурного наследия (памятниках истории и культуры) народов Российской Федерации» (в действующей редакции);
2. Положение о государственной историко-культурной экспертизе, утвержденное Постановлением Правительства РФ от 15.07.2009 № 569 и последующие дополнения к нему;
3. Письмо Комитета по культуре Ленинградской области от 21.10.2020 г. № 01-10-8383/2020-0-1;
4. Договор №761-11513-19 от 01.11.2019 г. заключенный между ООО «ПИРС» и АО «Газпром газораспределение Ленинградская область».

ЦЕЛЬ И ОБЪЕКТ ЭКСПЕРТИЗЫ

Цель экспертизы: Обеспечение сохранности объекта культурного наследия регионального значения «Усадьба «Пятая гора» и выявленного объекта культурного (археологического) наследия «Курганно-жальничный могильник Озера», при проведении земляных, строительных, мелиоративных, хозяйственных работ, указанных в статье 30 Федерального закона № 73-ФЗ работ по использованию лесов и иных работ при реализации проекта строительства объекта «Межпоселковый газопровод от д. Курковицы до д. Новые Раглицы, д. Озера, д. Пятая Гора с отводами на д. Село, д. Донцо, д. Малое Заречье».

Объект государственной историко-культурной экспертизы: Раздел проектной документации, обосновывающий меры по обеспечению сохранности объекта культурного наследия регионального значения «Усадьба «Пятая гора» и выявленного объекта культурного (археологического) наследия «Курганно-жальничный могильник Озера», расположенных в Волосовском муниципальном районе Ленинградской области, составе проекта строительства объекта «Межпоселковый газопровод от д. Курковицы до д. Новые Раглицы, д. Озера, д. Пятая Гора с отводами на д. Село, д. Донцо, д. Малое Заречье». Выполнена ООО «Петроград» в 2021 г.

ПЕРЕЧЕНЬ ДОКУМЕНТОВ, ПРЕДСТАВЛЕННЫХ ЗАКАЗЧИКОМ

- Копия письма Письмо Комитета по культуре Ленинградской области от 21.10.2020 г. № 01-10-8383/2020-0-1;

- Рабочая документация «Межпоселковый газопровод от д. Курковицы до д. Новые Раглицы, д. Озера, д. Пятая Гора с отводами на д. Село, д. Донцо, д. Малое Заречье» 22088-ПЗ. Разработан ПКЦ АО «Газпром газораспределение Ленинградская область», 2021;

- Рабочая документация «Межпоселковый газопровод от д. Курковицы до д. Новые Раглицы, д. Озера, д. Пятая Гора с отводами на д. Село, д. Донцо, д. Малое Заречье» 22088-ТКР. Разработан ПКЦ АО «Газпром газораспределение Ленинградская область», 2021;

- Рабочая документация «Межпоселковый газопровод от д. Курковицы до д. Новые Раглицы, д. Озера, д. Пятая Гора с отводами на д. Село, д. Донцо, д. Малое Заречье» 22088-ПОС. Разработан ПКЦ АО «Газпром газораспределение Ленинградская область», 2021;

- Проектная документация «Межпоселковый газопровод от д. Курковицы до д. Новые Раглицы, д. Озера, д. Пятая Гора с отводами на д. Село, д. Донцо, д. Малое Заречье». Раздел проектной документации, обосновывающий меры по обеспечению сохранности объекта культурного наследия регионального значения «Усадьба «Пятая гора» и выявленного объекта культурного (археологического) наследия «Курганно-жальничный могильник Озера», в составе проекта строительства объекта «Межпоселковый газопровод от д. Курковицы до д. Новые Раглицы, д. Озера, д. Пятая Гора с отводами на д. Село, д. Донцо, д. Малое Заречье» 22088-ОСОКН, разработанный ООО "Петроград" в 2021 г.

Перечень документов и материалов, привлекаемых при проведении экспертизы, а также использованной для нее специальной, технической и справочной литературы

1. Закон от 25 июня 2002 г. № 73-ФЗ «Об объектах культурного наследия (памятниках истории и культуры) народов Российской Федерации».

2. Закон от 22 октября 2014 г. № 315-ФЗ «О внесении изменений в Федеральный закон «Об объектах культурного наследия (памятниках истории и культуры) народов Российской Федерации» и отдельные законодательные акты Российской Федерации».

3. Положение о государственной историко-культурной экспертизе, утвержденное Постановлением Правительства РФ от 15.07.2009 № 569 и последующие дополнениями к нему.

4. Постановление Совета Министров СССР от 16 сентября 1982 года № 865

(изменениями, внесенными Федеральным Законом №73-ФЗ от 25 июня 2002 года) «Об утверждении Положения об охране и использования памятников истории и культуры».

5. Приказ Министерства культуры Российской Федерации от 1 сентября 2015 г. №2328 "Об утверждении перечня отдельных сведений об объектах археологического наследия, которые не подлежат опубликованию".

6. Положение о едином государственном реестре объектов культурного наследия (памятников истории и культуры) народов Российской Федерации, утвержденное приказом Министерства культуры Российской Федерации от 30.10.2011 № 954.

7. Исаченко Г.А. Окно в Европу: История и ландшафты. – СПб.: Изд-во СПбГУ, 1998.

8. Гурина Н.Н. Древняя история Северо-Запада европейской части СССР. (Материалы и исследования по археологии СССР. № 87). М.; Л.: Изд-во АН СССР, 1961;

9. Долуханов П.М. История Балтики. – Л.: Наука, 1969;

10. Лапшин В.А. Археологическая карта Ленинградской области. Часть 1: Западные районы. – Л.: ЛО ВООПИК, 1990;

11. Конькова О.И. Археологические находки на западе Ленинградской области и проблема происхождения ижоры // Археологическое наследие Санкт-Петербурга. Вып.2.

12. Древности Ижорской земли / Ред. и сост. П.Е. Сорокин. СПб., 2008. С.9–33;

13. Неволин К.А. О пятинах и погостах новгородских в XVI в., с приложением карты (Из Записок Императорского русского географического общества, Кн. VIII). СПб.: Типография Имп. Акад. наук, 1853;

14. Очерки исторической географии. Северо-Запад России. Славяне и финны / Под ред. А.С. Герда и Г.С. Лебедева. – СПб., 2001;

15. Рябинин Е.А. Водская земля Великого Новгорода (Результаты археологических исследований 1971–1991 гг.). – СПб.: «Дмитрий Буланин», 2001;

16. Сергей (Тихомиров). Карты Водской пятины и ее погостов. СПб. Типография М.Н. Акинфиева, 1905;

17. Спицын А.А. Курганы Санкт-Петербургской губернии в раскопках Л.К. Ивановского (Мат-лы по археологии России. № 20). – СПб.: Типография Гл. Упр-я Уделов, 1896;

18. Акулова Н., Возняк Е., Ардашева Ю. История Церкви Святой Троицы в усадьбе Пятая Гора Царскосельского уезда и выбор метода ее реставрации [Электронный ресурс] // Architecture and Engineering, т. 1, № 3. 2016. С. 2-17. URL: <https://aej.spbgasu.ru/index.php/AE/issue/viewFile/6/9> (дата обращения 22.03.2021).

19. Волосово: история родного края: Посвящается 75-летию Ленинградской области. В 2-х т // Гл. ред., составитель и автор очерков Н.П. Михина. - Волосово, 2002.

20. Добышев В.В. Научно-технический отчет по результатам археологического обследования земельного участка под размещение объекта: «Межпоселковый газопровод от д. Курковицы до д. Новые Раглицы, д. Озера, д. Пятая Гора с отводами на д. Село, д. Донцо, д. Малое Заречье». СПб, 2020. - Архив ООО «Петроград».

21. Килуновская М.Е., Семенов Вл. А. Археологические разведки на реконструируемом участке железной дороги Мга-Гатчина-Веймарн-Ивангород // На Ижорском плато: Археологические исследования 2003-2004 гг. / М.Е. Килуновская, Вл.А. Семенов, З.Р. Румянцева, С.Г. Попов. СПб., 2006. 80 с., илл. С. 25 – 34.

22. Кириллов Е.Л. Том XV (15). Курганно-жальничный могильник Озера (Озера. Курганно-жальничный могильник) // Отчет о проведении работ по государственной историко-культурной экспертизе объектов археологического наследия Ленинградской области. СПб, 2019. - Архив ИИМК РАН.

23. Отчет по археологической рекогносцировке в Ленинградской губ. по маршруту Войсковицы-Веймарн сотрудников экспедиции по палеоэтнологическому обследованию Ленинградской губернии Б.А. Коишевского и Л.С. Генераловой в 1927 году // Архив ИИМК РАН. Ф.2 (ГАИМК), 1927 г., дело 105.

24. Материалы по учету курганов в дд. Арбонье, Большие Борницы, Войсковицы, Гонголово, Ижоры, Мозино, Новое Заречье, Озеры, Ребболово и курганно-жальничного могильника в д. Глухово Красногвардейского р-на (сведения и рисунки) – обследования Б. Коишевского, Л. Генераловой в 1927 г., М.Артамонова и П. Третьякова в 1931 г. // Архив ИИМК. Ф.2 (ГАИМК), 1931 г., дело 69. - 24 л.

25. Платонова Н.И. Отчёт о полевых исследованиях Лужского отряда ЛОЭ в 1985 г. // Архив ИИМК, Ф.35, 1985 г., №65.

26. Михайлова Е.Р. Древности Западной Ингрии I тыс. н.э.: Новые материалы // Археологические вести. Вып. 21 / Гл. ред. Е.Н. Носов. – СПб.: Дмитрий Буланин, 2015. – С.176–186;

27. Семенов А.В. Археологические экспедиции Музея-усадьбы Н.К. Рериха в Изваре // «Петербургский рериховский сборник». Вып. II–III. Самара, 1999. С. 717–722.

28. Семенов С.А., Васильев Ст.А. Новые материалы к археологической карте Ленинградской области (по результатам полевых работ 2019 г.). // Бюллетень Института истории материальной культуры Российской академии наук: (охранная археология). [№] 10 / науч. ред. Н. Ф. Соловьёва; ИИМК РАН. – СПб.: Изд-во ООО «Невская Типография», 2020. С. 61-115.

29. Стасюк И.В. Отчет об археологической разведке в Гатчинском и Волосовском районах Ленинградской области в 2014 г. СПб., 2014.

30. Старые карты России и мира онлайн [Электронный ресурс]. Режим доступа: <http://www.etomesto.ru>.

31. Старые карты России и мира онлайн [Электронный ресурс]. Режим доступа: <http://www.retromap.ru/>

Сведения об обстоятельствах, повлиявших на процесс проведения и результаты экспертизы

Обстоятельства, повлиявшие на процесс проведения и результаты экспертизы, отсутствуют.

СВЕДЕНИЯ О ПРОВЕДЕННЫХ ИССЛЕДОВАНИЯХ

В рамках проведения настоящей государственной историко-культурной экспертизы были выполнены следующие исследования:

- ознакомление с представленной Заказчиком документацией;
- анализ исходной разрешительной документации;
- изучение нормативно-правовой документации и научно-справочной литературы, необходимой для принятия экспертного решения.

- оценка обоснованности и оптимальности принятых в документации мер по обеспечению сохранности объекта культурного наследия регионального значения «Усадьба «Пятая гора» и выявленного объекта культурного (археологического) наследия «Курганно-жальничный могильник Озера», расположенных в Волосовском муниципальном районе Ленинградской области, при проведении земляных, строительных, мелиоративных и (или) хозяйственных работ, предусмотренных статьей 25 Лесного кодекса Российской Федерации работ по использованию лесов (за исключением работ, ука-

занных в пунктах 3, 4 и 7 части 1 статьи 25 Лесного кодекса Российской Федерации) и иных работ в рамках реализации проектного решения по объекту: «Межпоселковый газопровод от д. Курковицы до д. Новые Раглицы, д. Озера, д. Пятая Гора с отводами на д. Село, д. Донцо, д. Малое Заречье».

В документах, представленных для проведения экспертизы, несоответствий не выявлено. Объем представленной документации достаточен для подготовки заключения (акта) государственной историко-культурной экспертизы.

ФАКТЫ И СВЕДЕНИЯ, ВЫЯВЛЕННЫЕ И УСТАНОВЛЕННЫЕ В РЕЗУЛЬТАТЕ ПРОВЕДЕННЫХ ИССЛЕДОВАНИЙ

ОБЩИЕ СВЕДЕНИЯ О ПРОЕКТЕ

Проектом предполагается строительство объекта «Межпоселковый газопровод от д. Курковицы до д. Новые Раглицы, д. Озера, д. Пятая Гора с отводами на д. Село, д. Донцо, д. Малое Заречье» для газоснабжения населенных пунктов Калитинского сельского поселения. Газоснабжение предполагается осуществить от существующего газопровода высокого давления II категории 0,6 Мпа, расположенному на территории д. Курковицы (исполнительная документация на проект 3798-ГСН, выполненный ПКЦ ОАО "Леноблгаз» в 2004 г., получающему природный газ от ГРС «Волосово».

Общая длина газопровода в границах ОКН составляет 14374 м. Ширина строительной полосы 4-10 м.

Согласно Письму Комитета по культуре Ленинградской области от 21.10.2020 г. № 01-10-8383/2020-0-1, трасса проектируемого объекта проходит в границах территории выявленного объекта культурного (археологического) наследия "Курганно-жальничный могильник Озера", находящегося у северной окраины д. Село, с западной стороны от автодороги Озера - Глумицы, в двух лиственных рощах на поле, простирающемся между д. Село и д. Озера (приказ Комитета по культуре Ленинградской области от 09.12.2019 г. № 01-03/19-503. Также проектируемый объект частично располагается в защитной зоне объекта культурного наследия регионального значения "Усадьба "Пятая Гора", расположенного на территории деревни Пятая Гора Волосовского района Ленинградской области.

Длина трассы газопровода в пределах территории выявленного объекта культурного (археологического) наследия "Курганно-жальничный могильник Озера" составляет 148,6 м. Прокладка газопровода на отрезке между ПК50+6,5 – ПК54+99,0 предусмотрена методом наклонно-направленного бурения с закладкой технологических прямков 2х3 м и глубиной 2 м вне территории ОКН.

На остальных участках прокладка газопровода спроектирована в траншее. Проектом предусматривается установка инвентарных креплений стенок траншей и прямков шириной до 2 м (деревянные щиты с металлическими распорками).

Излишки грунта разравниваются в пределах строительной полосы. Предоставленные во временное пользование земельные участки после окончания строительства газопровода должны быть восстановлены, нарушенное дорожное и травянистое покрытия восстанавливаются. Уплотнение грунта производится катками.

Трасса проектируемого газопровода частично проходит в защитной зоне ОКН регионального значения «Усадьба «Пятая гора» на расстоянии не более 63,9 м от внешней границы территории ансамбля (поворотная точка 26).

ХАРАКТЕРИСТИКА ОБЪЕКТОВ КУЛЬТУРНОГО НАСЛЕДИЯ

Выявленный объект культурного (археологического) наследия «Курганно-жальничный могильник Озера» находится по адресу: Ленинградская область, Волосовский район, Калитинское сельское поселение, у северной окраины д. Село. Он поставлен на охрану Инспекцией охраны памятников Управления культуры Леноблсполкома на основании Акта № 2-8 от 03.05.1988 г. «О постановке на первичный учет вновь выявленных объектов археологии Волосовского района» № 23 (см. Приложение 3), его границы утверждены приказом Комитета по культуре Ленинградской области № 01-03/19-503 от 09.12.2019 г. «Об утверждении границ территорий объектов археологического наследия расположенных в Волосовском муниципальном районе Ленинградской области» № 8.

Объект культурного наследия регионального значения «Усадьба «Пятая гора» расположен по адресу: Ленинградская область, Волосовский район, Калитинское сельское поселение, д. Пятая гора. Внесен в реестр объектов культурного значения Комитетом по культуре Ленинградской области на основании Приказа № 01-03/15-35 от 13.07.2015 г. «О включении выявленного объекта культурного наследия «Усадьба «Пятая гора» в единый государственный реестр объектов культурного наследия (памятников истории и культуры) народов Российской Федерации в качестве объекта культурного наследия регионального значения», его границы утверждены приказом Комитета по культуре Ленинградской области № 01-03/15-40 от 11.08.2015 г. «Об утверждении границ территории и предмета охраны объекта культурного наследия регионального значения «Усадьба «Пятая гора».

Номер в реестре: 471720915460005.

Координаты поворотных точек границ территории объектов культурного наследия и виды и элементы предметов охраны приведены в экспертируемом разделе и в Приложениях к нему (Приложения 3 - 6).

АНАЛИЗ ПРОЕКТНОЙ ДОКУМЕНТАЦИИ

Представленный на экспертизу раздел проектной документации, обосновывающий меры по обеспечению сохранения выявленного объекта культурного (археологического) наследия «Курганно-жальничный могильник Озера» и объекта культурного наследия регионального значения «Усадьба «Пятая гора» в ходе строительно-монтажных работ объекта «Межпоселковый газопровод от д. Курковицы до д. Новые Раглицы, д. Озера, д. Пятая Гора с отводами на д. Село, д. Донцо, д. Малое Заречье» Волосовского муниципального района Ленинградской области» разработан ООО "Петроград" в 2021 г.

Экспертируемый раздел проектной документации состоит из девяти частей (разделов) и приложений.

В разделе 1, «Общие положения» содержатся основные сведения о выявленном объекте культурного (археологического) наследия «Курганно-жальничный могильник Озера» и объекте культурного наследия регионального значения «Усадьба «Пятая гора», а также перечень исходных данных для разработки раздела документации, основных задач его написания. В разделе 2, «Нормативная документация», перечислены нормативно-правовые акты и методические документы, в соответствии с которыми разработан раздел документации, а также дано определение основных терминов, используемых в разделе проектной документации. Разделы 3 и 4, выявленный объект культурного (археологического) наследия «Курганно-жальничный могильник Озера» и объект культурного наследия регионального значения «Усадьба «Пятая гора» содержат краткие исторические сведения об объектах культурного наследия и их характеристики. В разделе 5, «Общая характеристика принятых проектных решений и оценка воздействия предстоящего строительства на объекты культурного наследия», проанализировано возможное влияние проектируемых работ на объекты культурного наследия. Раздел 6, «Мероприятия по обеспечению сохранности объектов культурного наследия», содержит перечень разработанных мероприятий, направленных на недопущение повреждения объектов культурного наследия в ходе строительно-монтажных работ и работ по благоустройству. Разработанные мероприятия направлены на I. обеспечение физической сохранности объекта культурного наследия; II. Мероприятия по обеспечению сохранности выявленного объекта культурного наследия «Курганно-жальничный могильник Озера»; III. Мероприятия по обеспечению сохранности объекта культурного наследия регионального значения «Усадьба «Пятая гора»; IV. Общие мероприятия по обеспечению ландшафтно-экологической сохранности объектов культурного наследия; V. иных требований действующего законодательства в области сохранения культурного наследия.

Перечень мероприятий включает в себя:

- I. Общие мероприятия по обеспечению физической сохранности объектов культурного наследия:
 - неукоснительно придерживаться принятого проектного решения при проведении строительных и иных работ;
 - перед началом строительных работ предусмотреть проведение инструктажа для сотрудников с разъяснением культурно-исторической значимости объектов культурного наследия и с указанием запрета их повреждения и необходимости соблюдения всех мер по обеспечению их сохранности;
 - обязательно соблюдать границы территории, отводимой под строительство;
 - проезд автотранспорта и дорожно-строительной техники и доставку строительных материалов осуществлять только по существующей дорожной сети и в пределах временной полосы отвода проектируемого газопровода;
 - по завершении земляных работ произвести рекультивацию – устранить следы движения техники, восстановить растительный покров и дорожное покрытие.
 - после завершения работ предоставить в Комитет по сохранению культурного наследия Ленинградской области материалы фотофиксации состояния объектов культурного наследия до и после проведения работ.
- II. Мероприятия по обеспечению сохранности выявленного объекта культурного наследия «Курганно-жальничный могильник Озера»:
 - прокладку газопровода методом ННБ в пределах территории ОКН «Курганно-жальничный могильник Озера» (ПК53+21,6 – ПК54+70,2) производить на глубине не менее 2 м от современной поверхности до верха скважины после ее расширения;
 - в процессе бурения осуществлять непрерывный контроль положения буровой головки;
 - повреждение растительности в границах территории ОКН не допускается;
 - запрещается любое передвижение техники на территории и на расстоянии не менее 20 м от границ ОКН (в т.ч. в полосе отвода).
- III. Мероприятия по обеспечению сохранности объекта культурного наследия регионального значения «Усадьба «Пятая гора»»:
 - предусмотреть защиту территории вокруг объектов культурного наследия (на расстоянии не менее 5 м от внешних границ его защитной зоны) от строительных отходов и мусора при производстве работ.
 - в защитной зоне объектов культурного наследия запретить:
 - о проезд техники вне существующих проездов;

- о устройство и установку мест отдыха, бытовок, временных жилых или складских построек;

- о вырубку растительности;

- о разведение костров и сжигание мусора.

IV. Общие мероприятия по обеспечению ландшафтно-экологической сохранности объектов культурного наследия:

- Для предотвращения загрязнения атмосферы, почвы, поверхностных и подземных вод при обращении с отходами предусмотрены следующие мероприятия:

- о соблюдение установленных нормативов образования отходов производства и потребления;

- о селективный сбор отходов на объекте;

- о организация мест временного хранения отходов;

- о визуальный контроль накопления отходов в местах их временного хранения;

- о соблюдение периодичности вывоза отходов на лицензированные предприятия для размещения или переработки.

- Для сбора и временного хранения отходов в специально отведённых местах проектом предусматривается:

- о сбор бытовых и твёрдых коммунальных отходов в закрытые металлические контейнеры;

- Вывоз образующихся отходов и строительного мусора является обязательным пунктом условий для подрядной организации, выполняющей строительные работы;

V. Иные требования

- Не менее чем за 2 недели до начала работ по реализации проекта строительства объекта «Межпоселковый газопровод от д. Курковицы до д. Новые Раглицы, д. Озера, д. Пятая гора с отводами на д. Село, д. Донцо, д. Малое Заречье» письменно уведомить региональный орган охраны объектов культурного наследия о дате начала и планируемых сроках проведения работ;

- Перед началом строительного-монтажных работ провести подробную фотофиксацию каждого вышеперечисленного объекта культурного наследия на участке, прилегающем к трассе проектируемого объекта в границах территории ОКН и его защитной зоны;

- После окончания строительного-монтажных работ составить Акт технического состояния объектов культурного наследия, содержащий подробную фотофиксацию

ОКН на участке, прилегающем к трассе проектируемого объекта до начала проведения работ и по окончании работ. Копию Акта направить в региональный орган охраны объектов культурного наследия;

- В случае повреждения или причинения иного вреда любому из объектов культурного наследия, земельному участку в границах территории объектов культурного наследия или при появлении условий, угрожающих причинением такого вреда, незамедлительно остановить все работы на прилегающем к территории ОКН участке, принять меры по предотвращению нанесения вреда объекту культурного наследия, уведомить региональный орган охраны объектов культурного наследия о сложившейся ситуации;

- Согласно Ст. 36 Федеральному закону от 25.06.2002 № 73-ФЗ (в действующей редакции) "Об объектах культурного наследия (памятниках истории и культуры) народов Российской Федерации" в случае обнаружения в ходе проведения работ объекта, обладающего признаками объекта культурного наследия, в том числе объекта археологического наследия, незамедлительно приостановить указанные работы и в течение трех дней со дня обнаружения такого объекта направить в региональный орган охраны объектов культурного наследия письменное заявление об обнаруженном объекте культурного наследия;

- В случае изменения существующих проектных решений, увеличения участка строительства, строительства дополнительных объектов, а также необходимости устройства любых не предусмотренных настоящим проектом временных или служебных автодорог, обходов, мест отдыха, площадок складирования материалов или стоянки техники на территории, непосредственно примыкающей к территории объектов культурного наследия, включающий новые сведения и проектные решения раздел обеспечения сохранности объектов культурного наследия подлежит государственной историко-культурной экспертизе и повторно предоставляется на согласование в региональный орган охраны объектов культурного наследия.

Раздел 7, «Заключение», содержит выводы степени воздействия проектируемых строительно-монтажных работ на объекты культурного наследия и их сохранность. Раздел 8 – список источников и литературы, использованных при разработке Раздела документации. Раздел 9 – список иллюстраций.

В приложениях в экспертируемому разделу собраны Альбом иллюстраций, включающий современный и исторический картографический материал, фрагменты проектных чертежей, демонстрирующих соотношение границ объектов культурного наследия, их охранных зон и трассы прохождения проектируемого газопровода, копию Письма Комитета по культуре Ленинградской области и копии Приказов о постановке на первичный учет, об утверждении границ ОКН, о включении объекта культурного наследия в единый государственный реестр объектов культурного наследия (памятников истории и культуры) народов Российской Федерации в качестве объекта культурного наследия регионального значения, утверждении границ территории и предметов охраны.

ОБОСНОВАНИЯ ВЫВОДА ЭКСПЕРТИЗЫ

1. Согласно письму Комитета по культуре Ленинградской области от 21.10.2020 г. № 01-10-8383/2020-0-1 трасса проектируемого объекта «Межпоселковый газопровод от д. Курковицы до д. Новые Раглицы, д. Озера, д. Пятая гора с отводами на д. Село, д. Донцо, д. Малое Заречье» проходит в границах территории выявленного объекта культурного (археологического) наследия "Курганно-жальничный могильник Озера" и частично расположена в защитной зоне объекта культурного наследия регионального значения "Усадьба "Пятая гора". Таким образом, территории объектов культурного наследия попадает в зону прямого воздействия проектируемых строительно-монтажных работ и может быть повреждена в ходе работ. Проектируемые работы создают потенциальную угрозу для сохранности указанных ОКН.


2. Для сохранения объектов культурного наследия в составе проекта «Межпоселковый газопровод от д. Курковицы до д. Новые Раглицы, д. Озера, д. Пятая гора с отводами на д. Село, д. Донцо, д. Малое Заречье» разработан Раздел проектной документации, обосновывающий меры по обеспечению сохранности объекта культурного наследия регионального значения "Усадьба "Пятая гора" и выявленного объекта культурного (археологического) наследия "Курганно-жальничный могильник Озера". В разделе документации содержится общая характеристика принятых проектных решений, анализ возможного влияния предстоящего строительства на объекты культурного наследия, разработан комплекс мер по обеспечению сохранности объектов культурного наследия.

3. Предложенные в экспертируемом Разделе документации решения позволяют обеспечить сохранность и целостность объектов культурного наследия в ходе производства строительно-монтажных работ.

4. Сведения, предоставленные в экспертируемом разделе и полученные в ходе государственной историко-культурной экспертизы, содержат все необходимые данные для принятия решения государственной историко-культурной экспертизы, обладают необходимой полнотой, информативностью, объективностью. Материалы раздела разработаны в соответствии с действующими нормативными документами. Обязательное исполнение запланированных мероприятий, отраженных в экспертируемом разделе, обеспечит сохранность объектов культурного наследия.

ВЫВОД ЭКСПЕРТИЗЫ

По результатам рассмотрения документации экспертом сделан вывод о возможности (положительное заключение) обеспечения сохранности объекта культурного наследия регионального значения "Усадьба "Пятая гора" и выявленного объекта культурного (археологического) наследия "Курганно-жальничный могильник Озера", находящихся в Калитинском сельском поселении Волосовского муниципального района Ленинградской области в ходе проведения работ по проекту «Межпоселковый газопровод от д. Курковицы до д. Новые Раглицы, д. Озера, д. Пятая гора с отводами на д. Село, д. Донцо, д. Малое Заречье».


20 мая 2021 г.

В.Ю. Соболев

Перечень приложений к экспертизе:

Приложение 1. Копия Договора №761-11513-19 от 01.11.2019 г. на проведение Государственной историко-культурной экспертизы и Приложений к нему.

Приложение 2. Копия документов об аттестации государственного эксперта; Сведения о квалификации трудовых ресурсов.

Приложение 3. Копии документов, предоставленных Заказчиком:

- Копия письма Комитета по культуре Ленинградской области от 21.10.2020 г. № 01-10-8383/2020-0-1;

- Проектная документация «**Межпоселковый газопровод от д. Курковицы до д. Новые Раглицы, д. Озера, д. Пятая Гора с отводами на д. Село, д. Донцо, д. Малое Заречье**» 22088-ПЗ. Разработан ПКЦ АО «Газпром газораспределение Ленинградская область», 2021;

- Проектная документация «**Межпоселковый газопровод от д. Курковицы до д. Новые Раглицы, д. Озера, д. Пятая Гора с отводами на д. Село, д. Донцо, д. Малое Заречье**» 22088-ТКР. Разработан ПКЦ АО «Газпром газораспределение Ленинградская область», 2021;

- Проектная документация «**Межпоселковый газопровод от д. Курковицы до д. Новые Раглицы, д. Озера, д. Пятая Гора с отводами на д. Село, д. Донцо, д. Малое Заречье**» 22088-ПОС. Разработан ПКЦ АО «Газпром газораспределение Ленинградская область», 2021;

Приложение 4

- Проектная документация «**Межпоселковый газопровод от д. Курковицы до д. Новые Раглицы, д. Озера, д. Пятая Гора с отводами на д. Село, д. Донцо, д. Малое Заречье**». Раздел проектной документации, обосновывающий меры по обеспечению сохранности объекта культурного наследия регионального значения «**Усадьба «Пятая гора»**» и выявленного объекта культурного (археологического) наследия «**Курганно-жальничный могильник Озера**», в составе проекта строительства объекта «**Межпоселковый газопровод от д. Курковицы до д. Новые Раглицы, д. Озера, д. Пятая Гора с отводами на д. Село, д. Донцо, д. Малое Заречье**» 22088-ОСОКН, разработанный ООО "Петроград" в 2021 г.

ПРИЛОЖЕНИЯ

ПРИЛОЖЕНИЕ № 1

к Акту по результатам государственной историко-культурной экспертизы документации, содержащей результаты исследований, в соответствии с которыми определяется наличие или отсутствие объектов, обладающих признаками объекта культурного наследия на земельных участках, подлежащих воздействию земляных, строительных, мелиоративных, хозяйственных работ, предусмотренных статьей 25 Лесного кодекса Российской Федерации работ по использованию лесов (за исключением работ, указанных в пунктах 3, 4 и 7 части 1 статьи 25 Лесного кодекса Российской Федерации) и иных работ на земельных участках по объекту: «Межпоселковый газопровод от д. Курковицы до д. Новые Раглицы, д. Озера, д. Пятая Гора с отводами на д. Село, д. Донцо, д. Малое Заречье»

КОПИЯ ДОГОВОРА № 761-11513-19 от 01.11.19 г. и ПРИЛОЖЕНИЙ К НЕМУ

ДОГОВОР ПОДРЯДА № 761-11213-19

г. Санкт-Петербург

«01» 11 2019г.

Общество с ограниченной ответственностью «Проектно-изыскательские решения в строительстве», именуемое в дальнейшем «Исполнитель», в лице генерального директора Носовой Татьяны Валерьевны, действующего на основании Устава, с одной стороны, и

Акционерное общество «Газпром газораспределение Ленинградская область», именуемое в дальнейшем «Заказчик», в лице заместителя генерального директора по капитальному строительству и инвестициям Кипуровой Натальи Викторовны, действующего на основании доверенности №58-04 от 09 апреля 2019 г., с другой стороны, вместе именуемые «Стороны», заключили настоящий договор (далее – Договор) о нижеследующем:

1. Предмет Договора

1.1. Исполнитель обязуется на основании заявок Заказчика выполнить работы, указанные в Приложении № 1 к настоящему Договору, на объектах, указанных в Приложении № 1 к настоящему Договору, а Заказчик принять и оплатить результаты выполненных работ.

1.2. Технические и другие требования к работам, являющимся предметом настоящего Договора, в соответствии с которыми Исполнитель обязуется их выполнить, изложены в Техническом задании (Приложение № 1 к настоящему Договору).

2. Цена Договора и порядок оплаты

2.1. Общая стоимость работ по настоящему договору составляет 12 351 778,66 руб. (Двенадцать миллионов триста пятьдесят одна тысяча семьсот семьдесят восемь) рублей 66 копеек, НДС не облагается.

2.2. Стоимость работ по каждому объекту определяется согласно Техническому заданию (Приложение № 1 к Техническому заданию к настоящему Договору) и указывается в Заявке на выполнение работ (Приложение № 2 к настоящему Договору).

2.3. Стоимость работ по договору включает компенсацию всех издержек Исполнителя и причитающееся ему вознаграждение.

2.4. Оплата выполненных работ осуществляется путем перечисления денежных средств на расчетный счет Исполнителя, указанный в настоящем Договоре, в следующем порядке в течение 30-ти банковских дней после подписания акта приема-передачи выполненных работ.

2.5. Основанием для осуществления расчетов являются оформленные в соответствии с условиями настоящего Договора акты приема-передачи выполненных работ и выставленные Заказчику счета.

2.6. Датой оплаты считается дата списания денежных средств с расчетного счета Заказчика.

2.7. Стороны пришли к соглашению о том, что предусмотренный настоящим договором порядок расчетов не является коммерческим кредитом. Положения п.1 ст.317.1 Гражданского кодекса Российской Федерации к отношениям сторон не применяются.

3. Права и обязанности Сторон

3.1. Исполнитель обязан:

3.1.1. В согласованные сроки и качественно выполнить работы, предусмотренные настоящим Договором.

3.1.2. Нести полную ответственность за качество выполняемых работ по настоящему Договору.

3.1.3. Информировать Заказчика о ходе выполнения работ, с предоставлением пообъектного отчета.

3.1.4. Исполнять полученные в ходе проведения работ указания Заказчика, если такие указания не противоречат условиям настоящего Договора и не представляют собой вмешательство в оперативно-хозяйственную деятельность Исполнителя.

3.1.5. В случаях, предусмотренных действующим законодательством, Исполнитель, в целях выполнения работ по настоящему Договору, обязан согласовать с исполнительными органами государственной власти или органами местного самоуправления документы (материалы) и (или) передать их в указанные органы.

3.1.6. Исполнитель не вправе передавать результаты выполненных работ по настоящему Договору и иным образом разглашать его содержание третьим лицам без письменного согласия Заказчика.

3.1.7. Исполнитель обязан письменно предупредить Заказчика обо всех не зависящих от него обстоятельствах, которые создают невозможность завершения выполняемых работ по настоящему Договору, в срок не более 3 календарных дней с даты возникновения данных обстоятельств, при этом Исполнитель освобождается от ответственности за нарушение сроков сдачи выполненных работ.

3.1.8. Письменно информировать Заказчика за 5 календарных дней до начала предполагаемой сдачи-приемки выполненных работ о готовности к сдаче.

3.1.9. При завершении работ по каждой заявке и после информирования об этом Заказчика, Исполнитель предоставляет Заказчику Акт о приёмке выполненных работ, с приложением к нему документов, предусмотренных Техническим заданием (Приложение № 1 к настоящему Договору).

3.1.10. В случае привлечения к выполнению работ по настоящему Договору субподрядчика (соисполнителя), Исполнитель обязан в течение 1 (одного) рабочего дня с даты заключения договора с субподрядчиком направить Заказчику по электронной почте rkc@gazprom-lenobl.ru копию заключенного договора с обязательным указанием наименования субподрядчика, фирменного наименования субподрядчика, места нахождения субподрядчика, ИНН субподрядчика, предмета и цены договора, принадлежности субподрядчика к числу субъектов малого или среднего предпринимательства.

Исполнитель не обязан привлекать к исполнению договора субподрядчиков (соисполнителей) из числа субъектов малого или среднего предпринимательства.

3.2. Исполнитель имеет право:

3.2.1. Требовать оплаты результатов выполненных работ в соответствии с условиями настоящего Договора.

3.3. Заказчик обязан:

3.3.1. Требовать от Исполнителя устранения недостатков выполненных работ.

3.3.2. Оказывать содействие Исполнителю в выполнении работ по настоящему Договору, обеспечить доступ на объекты, в отношении которых Исполнитель будет проводить работы.

3.3.3. Принять выполненные работы и оплатить их Исполнителю в порядке и на условиях, предусмотренных настоящим Договором.

3.3.4. Немедленно информировать Исполнителя обо всех изменениях, которые могут повлиять на выполнение работ по настоящему Договору.

3.4. Заказчик вправе:

3.4.1. Осуществлять текущий контроль и надзор за деятельностью Исполнителя по выполнению условий настоящего Договора, запрашивать необходимую информацию или документацию, связанную с выполнением работ.

3.4.2. Если Исполнитель не приступает своевременно к исполнению настоящего Договора, нарушает промежуточные сроки, либо выполняет работу настолько медленно, что окончание её к сроку становится явно невозможным, а также не предоставляет Заказчику информацию, предусмотренную п. 3.1.3. настоящего договора, Заказчик вправе отказаться от исполнения настоящего Договора.

3.4.3. В любое время, до сдачи ему результатов выполненных работ, отказаться от исполнения настоящего Договора, уплатив Исполнителю часть установленной цены пропорционально части работы, выполненной до получения извещения Исполнителем об отказе Заказчика от исполнения настоящего Договора.

3.4.4. Отказать в приемке работ, если в силу каких-либо причин Исполнитель не правомочен их выполнять.

3.4.5. Отказаться от оплаты выполненных работ, не согласованных с Заказчиком.

3.4.6. Требовать от Исполнителя безвозмездного устранения недостатков результата выполненной работы, выявленных при его принятии, в 15-дневный срок с момента его предоставления Заказчиком, либо в случае обнаружения недостатков, которые не могут быть устранены Исполнителем, отказаться от приемки выполненных работ, либо устранить недостатки своими силами или поручить выполнение обязательств третьим лицам за счет Исполнителя.

3.4.7. Принять результаты работ в случае досрочного выполнения работ Исполнителем.

4. Прием-передача результатов выполненных работ

4.1. После выполнения работ ИСПОЛНИТЕЛЬ направляет в адрес ЗАКАЗЧИКА подписанный Акт приема-передачи выполненных работ (Приложение № 3 к настоящему Договору, далее - Акт) в двух экземплярах.

4.2. ЗАКАЗЧИК в течение 10 (десяти) дней со дня получения Акта приема-передачи работ обязан направить ИСПОЛНИТЕЛЮ подписанный Акт или мотивированный отказ от приемки работ с указанием перечня необходимых доработок и сроков их выполнения.

4.3. Течение срока выполнения работ по отдельной заявке, установленного в Приложении № 1 к договору, не приостанавливается в связи с исправлением недостатков (выполнением доработок).

4.4. В случае досрочного выполнения работ ЗАКАЗЧИК вправе досрочно принять и оплатить работы.

5. Порядок и сроки выполнения работ по Договору

5.1. Исполнитель выполняет работы по заявкам Заказчика в порядке и в сроки, указанные в Техническом задании (Приложение № 1 к настоящему Договору).

5.2. Сроки сдачи результатов выполненных работ могут быть увеличены по соглашению Сторон исключительно в случае:

-задержки выдачи документов (материалов) исполнительными органами государственной власти или органами местного самоуправления более чем на 10 календарных дней после окончания срока, установленного для рассмотрения (согласования) документов (материалов) в указанных органах;

-вступления в действие нормативных правовых актов, которые изменяют требования к выполняемым работам либо влекут за собой необходимость проведения дополнительных работ.

6. Обстоятельства непреодолимой силы

6.1. Стороны освобождаются от ответственности за неисполнение или ненадлежащее исполнение обязательств по настоящему Договору, если исполнение оказалось невозможным вследствие обстоятельств непреодолимой силы (форс-мажор), возникших после заключения Договора, а именно: стихийные бедствия; военные действия; революции; изменения в законодательстве или принятие к исполнению нормативных ведомственных актов, препятствующих или делающих невозможным исполнение обязательств по настоящему Договору.

6.2. Сторона, для которой создавалась невозможность исполнения обязательств по настоящему Договору, обязана сообщить другой Стороне об этом в письменной форме не позднее пяти дней с момента наступления обстоятельств непреодолимой силы.

6.3. При наступлении форс-мажорных обстоятельств исполнение обязательств по настоящему Договору отодвигается соразмерно времени, в течение которого действуют эти обстоятельства.

7. Расторжение Договора

7.1. Досрочное расторжение настоящего Договора возможно по соглашению Сторон оформленному в письменной форме.

7.2. Заказчик вправе расторгнуть настоящий Договор в одностороннем порядке и потребовать от Исполнителя возмещения понесенных убытков в следующих случаях:

- Исполнитель не приступает своевременно к исполнению настоящего Договора или выполняет работу настолько медленно, что окончание её к сроку становится явно невозможным;

- Исполнитель нарушает сроки выполнения работ, установленные Техническим заданием (Приложение № 1 к настоящему Договору) более чем на 10 календарных дней;

- Исполнитель нарушил сроки выполнения не по вине Заказчика более двух раз;

- Исполнитель допустил нарушение условий настоящего Договора, которое привело к существенному снижению качества Работ;

- Исполнитель по результатам выполненных работ представил документы (материалы) ненадлежащего качества и не исправил их в срок, установленный п. 3.4.6. настоящего Договора;

- лицензии или квалификационные аттестаты, подтверждающие право Исполнителя выполнять работы по договору, были аннулированы.

7.3. В случае расторжения настоящего Договора в одностороннем порядке, сторона договора, являющаяся инициатором расторжения, письменно извещает об этом другую сторону с указанием причины расторжения. Договор считается расторгнутым с даты получения данного уведомления.

7.4. Исполнитель вправе расторгнуть настоящий Договор в одностороннем порядке в следующих случаях:

- при приостановке выполнения работ по письменному указанию Заказчика на срок, превышающий 1 месяц;

8. Порядок разрешения споров

8.1. Все споры и разногласия, возникающие в связи с исполнением настоящего договора, Стороны решают в претензионном порядке. Срок рассмотрения претензии и предоставления ответа на нее составляет десять дней от даты получения претензии.

8.2. В случае, если указанные споры и разногласия не могут быть урегулированы путем переговоров или в претензионном порядке, они подлежат разрешению в арбитражном суде по месту нахождения Заказчика.

9. Ответственность Сторон

9.1. За неисполнение или ненадлежащее исполнение своих обязательств по настоящему Договору Стороны несут ответственность в соответствии с действующим законодательством Российской Федерации.

9.2. Сторона, нарушившая свои обязательства по настоящему Договору, должна устранить эти нарушения в возможно короткий срок.

9.3. Исполнитель несет ответственность за нарушение как начального и конечного, так и промежуточных сроков выполнения работ, предусмотренных настоящим Договором.

9.4. Исполнитель несет ответственность перед Заказчиком за качество выполненных работ в течение с момента подписания акта о приемке выполненных работ Сторонами.

9.5. Исполнитель не несет ответственности перед Заказчиком за нарушение сроков, предусмотренных

настоящим Договором, в случае нарушения сроков выдачи документов (материалов) государственными или муниципальными органами (п. 3.1.5 настоящего Договора), в случае, если докажет, что задержка в выдаче документов (материалов) произошла не по вине Исполнителя.

9.6. При нарушении Исполнителем сроков выполнения работ, установленных Спецификацией, Заказчик вправе потребовать от Исполнителя уплаты пени в размере 0,1 % от стоимости работ по Договору за каждый день просрочки исполнения обязательств.

9.7. В случае расторжения Договора по основаниям, предусмотренным п.7.2. настоящего договора, Заказчик вправе потребовать от Исполнителя уплаты штрафа в размере 10% от стоимости работ по Договору. Кроме того, Исполнитель обязан возместить Заказчику понесенные убытки, в том числе убытки, связанные с привлечением третьих лиц для завершения невыполненных Исполнителем по настоящему договору работ.

9.8. Проценты на сумму аванса и/или отсроченного платежа в соответствии со ст. 317.1 Гражданского кодекса Российской Федерации не начисляются и оплате не подлежат.

9.9. Начисление и уплата неустойки за неисполнение или ненадлежащее исполнение условий настоящего Договора производится на основании и в соответствии с письменной обоснованной претензией, признанной виновной стороной. Если претензия виновной стороной не признается, то сумма неустойки, причитающаяся к уплате, определяется в судебном порядке. Уплата неустойки не снимает с виновной стороны обязательств по исполнению условий настоящего Договора.

9.10. В случаях, когда работа выполнена Исполнителем с отступлениями от настоящего договора, ухудшившими результат работы, или с иными недостатками, которые делают его не пригодным для обычного использования, Заказчик вправе по своему выбору потребовать от Исполнителя:

- безвозмездного устранения недостатков в разумный срок;
- соразмерного уменьшения установленной за работу цены;
- возмещения своих расходов на устранение недостатков.

9.11. В случае привлечения Заказчика к ответственности, в том числе материальной, вследствие нарушения Исполнителем требований, установленных п. 3.1.10. настоящего Договора, Исполнитель обязан возместить Заказчику причиненные убытки.

10. Обеспечение исполнения договора

10.1. Исполнитель предоставляет Заказчику обеспечение исполнения договора в следующем порядке, сроки и размере: не предоставляется.

10.2. Предоставленное обеспечение по настоящему Договору возвращается Заказчиком Исполнителю в следующем порядке и сроки: не предоставляется.

11. Порядок заключения и срок действия договора

11.1. Настоящий Договор вступает в силу с даты его заключения и действует до 31 декабря 2019 года, а в части принятых по Договору обязательств - до их полного исполнения Сторонами.

11.2. Настоящий Договор составлен по итогам несостоявшейся закупочной процедуры (протокол № 194643 от 19.08.2019г, извещение №31908155821) и направлен на подписание Исполнителю по адресу электронной почты: nosovatianav@gmail.com

11.3. Договор заключается в порядке и сроки, установленные Извещением или Документацией о закупке.

11.4. В случае нарушения Исполнителем порядка и сроков подписания настоящего Договора, установленных Извещением или Документацией о закупке, настоящий Договор считается незаключенным, а Исполнитель - уклонившимся от заключения настоящего Договора.

12. Заключительные положения

12.1. Настоящий Договор составлен в двух экземплярах, имеющих одинаковую юридическую силу (по одному экземпляру для каждой из Сторон).

12.2. Любые изменения и дополнения к настоящему Договору действительны при условии, что они совершены в письменной форме и подписаны уполномоченными представителями обеих Сторон.

12.3. В случае изменения реквизитов, Стороны настоящего Договора обязаны уведомить об этом друг друга в письменной форме в срок не более 10 календарных дней.

12.4. В течение 3 (трех) календарных дней с даты заключения настоящего Договора Исполнитель предоставляет Заказчику сведения о цепочке собственников Исполнителя, включая бенефициаров, (в том числе конечных), и об исполнительных органах Исполнителя по адресу электронной почты: с подтверждением соответствующими документами.

В случае изменения в цепочке собственников Исполнителя, включая бенефициаров, (в том числе конечных), и (или) в исполнительных органах Исполнителя последний представляет Заказчику информацию об

изменениях по адресу электронной почты: okz-beneficiar@gazprom-lenobl.ru в течение 3 (трех) календарных дней после таких изменений с подтверждением соответствующими документами.

12.5. Заказчик вправе в одностороннем порядке отказаться от исполнения договора в случае неисполнения Исполнителем обязанностей, предусмотренных пунктами 3.1.10 и 12.4. настоящего Договора. В этом случае настоящий договор считается расторгнутым с даты получения Исполнителем письменного уведомления Заказчика об отказе от исполнения договора или с иной даты, указанной в таком уведомлении.

13. Приложения

13.1. К настоящему Договору прилагаются и являются неотъемлемой его частью:

- Техническое задание (Приложение № 1) на 9 л.,
- Заявка на выполнение работ № (Приложение № 2) на 10 л.,
- Акт приема-передачи выполненных работ (оказанных услуг) (Приложение № 3)

14. Реквизиты и подписи Сторон

Заказчик:

Акционерное общество «Газпром газораспределение Ленинградская область»

Место нахождения: 188507, Ленинградская область, Ломоносовский район, гп Новоселье, Здание административного корпуса. Нежилое. Лит. А А1
Адрес для корреспонденции: 192148, ул. Пинегина, д. 4, г. Санкт-Петербург
ИНН/КПП 4700000109/472501001
р/с 40702810109000000098
в АО «АБ «РОССИЯ»
к/с 30101810800000000861
БИК 044030861

Исполнитель:

Общество с ограниченной ответственностью «Проектно-изыскательские решения в строительстве»

Юридический адрес организации
197372, Россия, г. Санкт-Петербург, ул. Стародеревенская, д.20, к.2, лит.А, пом.7-Н, оф.1
Фактический адрес:
197082, г. Санкт-Петербург, Богатырский пр., д.49, к.2, пом.318
ИНН 7814690758
ОГРН 1177847165198
КПП 781401001
Расчетный счет 40702810210000127151
Банк АО "ТИНЬКОФФ БАНК"
Юридический адрес банка Москва, 123060, 1-й Волоколамский проезд, д. 10, стр. 1
Корр.счет банка 30101810145250000974
ИНН банка 7710140679
БИК банка 044525974
ОКПО 15589889
ОКАТО 40270562000
ОКТМО 40322000000
ОКОГУ 4210014
ОКФС 16
ОКОПФ 12300

Заместитель генерального директора по капитальному строительству и инвестициям



Генеральный директор



ТЕХНИЧЕСКОЕ ЗАДАНИЕ

Предмет работ: Проведение научно-исследовательских археологических работ в виде историко-культурного научного археологического обследования (разведки) с целью проведения государственной историко-культурной экспертизы земельного участка на 2019 г. для нужд АО «Газпром газораспределение Ленинградская область» в порядке, установленном статьей 45.1 ФЗ №73 от 25.06.2002 г.

1. Объект выполнения работ и его краткая характеристика:

Проведение историко-культурной экспертизы земельного участка путем археологической разведки в порядке, установленном статьей 45.1 ФЗ №73 от 25.06.2002 г.;

Разработка раздела об обеспечении сохранности объектов культурного наследия;

Прохождение государственной историко-культурной экспертизы раздела проектной документации об обеспечении сохранности объектов культурного наследия.

Ширина полосы отвода – 4,0 - 10,0 м.

2. Место (регион) выполнения работ: Ленинградская область

3. Срок выполнения работ:

Начало выполнения работ: В течение 1 календарного дня от даты заключения договора

Окончание выполнения работ: 31.12.2019 г.

4. Требования к Исполнителю.

№ п/п	Требования к Исполнителю	Документы, подтверждающие соответствие Исполнителя
1.	Наличие в штате Исполнителя и(или) привлекаемого им субподрядчика/соисполнителя (в случае, если участник привлекает к выполнению работ по договору, являющегося предметом закупки, третье лицо) работника, гражданина РФ, имеющего высшее образование и обладающего научными и практическими познаниями, необходимыми для проведения археологических полевых работ и подготовки научного отчета о выполненных археологических полевых работах	Копия трудового договора, копия документа(ов) об образовании, копия паспорта гражданина РФ
2.	Уставными целями деятельности Исполнителя и(или) привлекаемого им субподрядчика/соисполнителя (в случае, если Исполнитель привлекает к выполнению работ по договору, третье лицо) являются проведение археологических полевых работ, и (или) связанные с проведением археологических полевых работ научные исследования, и (или) выявление и собирание музейных предметов и музейных коллекций, и (или) подготовка кадров высшей квалификации по соответствующей специальности	Копия устава
3.	Исполнитель и(или) привлекаемого им субподрядчика/соисполнителя - обязан обладать научными и практическими знаниями, необходимыми для проведения экспертизы, и удовлетворять следующим требованиям: - иметь высшее и (или) послевузовское профессиональное образование по направлению (специальности), соответствующему профилю экспертной деятельности, в исключительных случаях допускается среднее	1)Копии документов (диплом), подтверждающих наличие необходимого уровня образования; 2)Копии документов, подтверждающих наличие необходимого стажа в зависимости от вида объекта, для

<p>профессиональное или дополнительное образование по профилю экспертной деятельности (если эксперт привлекается для проведения экспертизы объектов, указанных в подпункте "д" пункта 11(1) Положения о государственной историко-культурной экспертизе, утвержденного Постановлением Правительства РФ от 15.07.2009 № 569 (далее – Положение), необходимо высшее образование (бакалавриат, специалитет, магистратура, подготовка кадров высшей квалификации, осуществляемая по результатам освоения программ подготовки научно-педагогических кадров в аспирантуре) по специальностям "история", "музейное дело и охрана памятников" и "археология");</p> <ul style="list-style-type: none"> - иметь предшествующий стаж практической работы по профилю экспертной деятельности не менее 10 лет (если эксперт привлекается для проведения экспертизы объектов, указанных в подпункте "д" пункта 11(1) Положения, стаж археологических полевых работ на основании разрешения, выдаваемого федеральным органом охраны объектов культурного наследия на основании заключения Российской академии наук и подтверждающего право на проведение одного из видов археологических полевых работ (далее - открытый лист), должен составлять не менее 10 лет); - обладать знанием международных актов и законодательства Российской Федерации в области сохранения, использования, популяризации и государственной охраны объектов культурного наследия (памятников истории и культуры) народов Российской Федерации; - обладать умением проводить необходимые исследования, оформлять по их результатам соответствующие документы и заключения экспертизы; <p>Исполнитель - индивидуальный предприниматель или физическое лицо должен быть аттестован в соответствующей предмету настоящего запроса предложений области аттестации.</p> <p>Требование установлено:</p> <ul style="list-style-type: none"> - подпунктом «а» пункта 7, пунктом 9 Постановления Правительства РФ от 15.07.2009 №569 «Об утверждении Положения о государственной историко-культурной экспертизе»; - пунктом 9 раздела IV Приказа Минкультуры РФ от 26.08.2010 №563 «Об утверждении Положения о порядке аттестации экспертов по проведению государственной историко-культурной экспертизы». 	<p>экспертизы которого привлекается эксперт;</p> <p>3) Копия Приказа Минкультуры России, подтверждающего прохождение аттестации в области, соответствующей предмету договора.</p>
---	---

5. Привлечение Исполнителем Субподрядчика: Допускается

6. Условия выполнения работ:

1. Работы выполняются на территории Ленинградской области

2. Работы выполняются по заявкам Заказчика. Объем и перечень работ, указанный в заявке, формируется на основании Приложения №1 к Техническому заданию.

В заявке указывается объем, перечень и адрес выполнения работ.

Сметная документация входит в состав заявки и предоставляется Исполнителю совместно с заявкой Заказчика.

Срок начала выполнения работ по отдельной заявке: в течение 3 календарных дней от даты поступления заявки.

Срок выполнения работ по каждой отдельной заявке: в течение 90 календарных дней от даты начала поступления работ. Исполнитель имеет право выполнить работы по заявке досрочно.

Заказчик не позднее, чем за 1 календарный день, передает Исполнителю техническое задание на выполнение работ по конкретному объекту.

Срок подачи Заказчиком последней заявки Исполнителю на выполнение работ: за 93 календарных дня до даты окончания общего срока выполнения работ по Договору.

Объемы работ по объектам указаны в Сметной документации (Приложение №2 к Техническому заданию).

3. Состав, сроки, порядок и форма представления отчетной документации:

3.1. По результатам выполненных работ представить заказчику:

- Научно-технический отчет;

- Акт государственной историко-культурной экспертизы земельного участка.

*Отчетная документация должна соответствовать требованиям «Положения о порядке производства археологических раскопок и разведок и об открытых листах»

- Раздел проектной документации об обеспечении сохранности объектов культурного наследия;

- Акт государственной историко-культурной экспертизы раздела проектной документации об обеспечении сохранности объекта культурного наследия.

3.2. Окончательные материалы представить на магнитном и бумажном носителях

На бумажном носителе в виде текстовой и графической частей и приложений:

- Научно-технический отчет, Раздел проектной документации об обеспечении сохранности объектов культурного наследия в 2 экз. на бумажном носителе и 1 экз. на электронном носителе;

- Акт государственной историко-культурной экспертизы земельного участка в 2 экз. на бумажном носителе (из них 1- для Исполнителя)

- Акт государственной историко-культурной экспертизы раздела проектной документации об обеспечении сохранности объекта культурного наследия в 2 экз. на бумажном носителе (из них 1- для Исполнителя)

В цифровой форме:

- графические материалы в формате Adobe Acrobat (*.pdf);

- текстовые документы в формате Adobe Acrobat (*.pdf).

4. Проведение научно-исследовательских археологических работ в виде историко-культурного научного археологического обследования и прохождение государственной историко-культурной экспертизы земельного участка под строительство объекта в соответствии с Законом РФ "Об объектах культурного наследия (памятниках истории и культуры) народов Российской Федерации" от 25 июня 2002 года N 73-ФЗ

5. Разработка раздела проектной документации об обеспечении сохранности объектов культурного наследия в виде разработки проектной документации об обеспечении сохранности объектов культурного наследия и прохождение государственной историко-культурной экспертизы раздела проектной документации об обеспечении сохранности объекта культурного наследия в соответствии с Законом РФ "Об объектах культурного наследия (памятниках истории и культуры) народов Российской Федерации" от 25 июня 2002 года N 73-ФЗ.

Оплата выполненных работ производится Заказчиком при наличии оригиналов первичных документов (товарная накладная/ акт выполненных работ (услуг) и счет-фактура – для плательщиков НДС), оформленных в соответствии с требованиями действующего законодательства РФ.

7. Требования к качеству и безопасности выполнения работ (наличие сертификатов, требования по гарантийному сроку, требования к используемым Подрядчиком материалам и т.д.):

Гарантийный срок на выполненные работы составляет 24 месяца со дня подписания обеими Сторонами Акта приема-передачи выполненных работ.

8. Перечень нормативной документации:

12.1. Закон РФ "Об объектах культурного наследия (памятниках истории и культуры) народов Российской Федерации" от 25 июня 2002 года N 73-ФЗ.

12.2. Закон РСФСР «Об охране окружающей природной среды».

12.3. Постановление Совета министров СССР «Об охране и использовании памятников истории и культуры» от 16 сентября 1982 г.

12.4. Инструкция о порядке учета, обеспечения сохранности, содержания, использования и реставрации недвижимых памятников истории и культуры.

12.5. Инструкция по экологическому обоснованию хозяйственной и иной деятельности Минприроды РФ.

12.6. Методические указания по проведению проектных археологических работ в зонах народнохозяйственного строительства. М., Институт археологии АН СССР, 1990.

Заявка на выполнение работ № 13

г. Санкт-Петербург

03.03.2021 г.

Наименование объекта: «Межпоселковый газопровод от д. Курковицы до д. Новые Раглицы, д. Озера, д. Пятая Гора с отводами на д. Село, д. Донцо, д. Малое Заречье»

Местонахождение объекта: Ленинградская область

Характеристика объекта: участок, предназначенный для проектирования и строительства объекта: «Межпоселковый газопровод от д. Курковицы до д. Новые Раглицы, д. Озера, д. Пятая Гора с отводами на д. Село, д. Донцо, д. Малое Заречье»

Наименование услуги	Срок выполнения работ	Количество	Стоимость за единицу без НДС	Общая стоимость без НДС
Разработка раздела проектной документации об обеспечении сохранности объектов культурного наследия (за объект)	90 календарных дней	1 усл. ед	55000,00	55 000,00
Выполнение государственной историко-культурной экспертизы раздела по обеспечению сохранности объектов культурного наследия на земельном участке (за объект)	90 календарных дней	1 усл. ед	33333,33	33 333,33
ИТОГО:			88 333,33	88 333,33

Подписи сторон:

ИСПОЛНИТЕЛЬ:
Генеральный директор
ООО «Проектно-изыскательские
решения в строительстве»



/ Т.В. Носова /

ЗАКАЗЧИК:
Заместитель генерального директора по
капитальному строительству и
инвестициям АО «Газпром
газораспределение Ленинградская
область»



/ Н.В. Кипурова /

ПРИЛОЖЕНИЕ № 2

к Акту по результатам государственной историко-культурной экспертизы документации, содержащей результаты исследований, в соответствии с которыми определяется наличие или отсутствие объектов, обладающих признаками объекта культурного наследия на земельных участках, подлежащих воздействию земляных, строительных, мелиоративных, хозяйственных работ, предусмотренных статьей 25 Лесного кодекса Российской Федерации работ по использованию лесов (за исключением работ, указанных в пунктах 3, 4 и 7 части 1 статьи 25 Лесного кодекса Российской Федерации) и иных работ на земельных участках по объекту: «Межпоселковый газопровод от д. Курковицы до д. Новые Раглицы, д. Озера, д. Пятая Гора с отводами на д. Село, д. Донцо, д. Малое Заречье»

**КОПИЯ ДОКУМЕНТОВ ОБ АТТЕСТАЦИИ ГОСУДАРСТВЕННОГО ЭКСПЕРТА
СВЕДЕНИЯ О КВАЛИФИКАЦИИ ТРУДОВЫХ РЕСУРСОВ**



**МИНИСТЕРСТВО КУЛЬТУРЫ
РОССИЙСКОЙ ФЕДЕРАЦИИ**

ПРИКАЗ

11 октября 2018г.

Москва

№ 1772

**Об утверждении статуса аттестованного эксперта по проведению
государственной историко-культурной экспертизы**

В соответствии со статьей 30 Федерального закона от 25 июня 2002 г. № 73-ФЗ «Об объектах культурного наследия (памятниках истории и культуры) народов Российской Федерации», с пунктом 9 Положения о государственной историко-культурной экспертизе, утвержденного постановлением Правительства Российской Федерации от 15 июля 2009 г. № 569, Положением о порядке аттестации экспертов по проведению государственной историко-культурной экспертизы, утвержденным приказом Минкультуры России от 26 августа 2010 г. № 563 (в редакции приказа Минкультуры России от 17 октября 2011 г. № 1003), руководствуясь Положением об аттестационной комиссии Минкультуры России, утвержденным приказом Минкультуры России от 29 декабря 2011 г. № 1276, протоколом заседания аттестационной комиссии Минкультуры России от 26 сентября 2018 г., п р и к а з ы в а ю:

1. Утвердить статус аттестованного эксперта по проведению государственной историко-культурной экспертизы соискателям согласно приложению.

2. Департаменту государственной охраны культурного наследия (Р.А.Рыбало) обеспечить размещение информации об аттестованных экспертах на официальном сайте Минкультуры России в сети Интернет.

3. Контроль за исполнением настоящего приказа оставляю за собой.

Заместитель Министра



С.Г.Обрывалин

Приложение

Утверждено приказом
Министерства культуры
Российской Федерации

от «11» 10 2018 г. № 1772

**Аттестованные эксперты по проведению
государственной историко-культурной экспертизы**

№ п/п	Фамилия, имя, отчество	Объекты экспертизы
1.	Абуханов Абдурахман Залимханович	<ul style="list-style-type: none"> - выявленные объекты культурного наследия в целях обоснования целесообразности включения данных объектов в реестр; - документы, обосновывающие включение объектов культурного наследия в реестр; - проектная документация на проведение работ по сохранению объектов культурного наследия; - документация или разделы документации, обосновывающие меры по обеспечению сохранности объекта культурного наследия, включенного в реестр, выявленного объекта культурного наследия либо объекта, обладающего признаками объекта культурного наследия, при проведении земляных, мелиоративных, хозяйственных работ, указанных в настоящей статье работ по использованию лесов и иных работ в границах территории объекта культурного наследия либо на земельном участке, непосредственно связанном с земельным участком в границах территории объекта культурного наследия.
2.	Аксенов Виктор Викторович	<ul style="list-style-type: none"> - выявленные объекты культурного наследия в целях обоснования целесообразности включения данных объектов в реестр; - документы, обосновывающие включение объектов культурного наследия в реестр;

		<p>признаками объекта культурного наследия, при проведении земляных, мелиоративных, хозяйственных работ, указанных в настоящей статье работ по использованию лесов и иных работ в границах территории объекта культурного наследия либо на земельном участке, непосредственно связанном с земельным участком в границах территории объекта культурного наследия.</p>
36.	Соболев Владислав Юрьевич	<ul style="list-style-type: none"> - выявленные объекты культурного наследия в целях обоснования целесообразности включения данных объектов в реестр; - земли, подлежащие воздействию земляных, строительных, мелиоративных, хозяйственных работ, предусмотренных статьей 25 Лесного кодекса Российской Федерации работ по использованию лесов (за исключением работ, указанных в пунктах 3, 4 и 7 части 1 статьи 25 Лесного кодекса Российской Федерации) и иных работ, в случае, если указанные земли расположены в границах территорий, утвержденных в соответствии с пунктом 34.2 пункта 1 статьи 9 настоящего Федерального закона; - документы, обосновывающие включение объектов культурного наследия в реестр; - документы, обосновывающие исключение объектов культурного наследия из реестра; - документация, за исключением научных отчетов о выполненных археологических полевых работах, содержащая результаты исследований, в соответствии с которыми определяется наличие или отсутствие объектов, обладающих признаками объекта культурного наследия, на земельных участках, подлежащих воздействию земляных, строительных, мелиоративных, хозяйственных работ, указанных в настоящей статье работ по использованию лесов и иных работ; - документация или разделы документации, обосновывающие меры по обеспечению сохранности объекта культурного наследия, включенного в реестр, выявленного объекта культурного наследия либо объекта, обладающего признаками объекта культурного наследия, при проведении земляных, мелиоративных,

		хозяйственных работ, указанных в настоящей статье работ по использованию лесов и иных работ в границах территории объекта культурного наследия либо на земельном участке, непосредственно связанном с земельным участком в границах территории объекта культурного наследия.
37.	Сурков Алексей Владимирович	<ul style="list-style-type: none"> - выявленные объекты культурного наследия в целях обоснования целесообразности включения данных объектов в реестр; - документы, обосновывающие включение объектов культурного наследия в реестр; - документация или разделы документации, обосновывающие меры по обеспечению сохранности объекта культурного наследия, включенного в реестр, выявленного объекта культурного наследия либо объекта, обладающего признаками объекта культурного наследия, при проведении земляных, мелиоративных, хозяйственных работ, указанных в настоящей статье работ по использованию лесов и иных работ в границах территории объекта культурного наследия либо на земельном участке, непосредственно связанном с земельным участком в границах территории объекта культурного наследия; - документация, за исключением научных отчетов о выполненных археологических полевых работах, содержащая результаты исследований, в соответствии с которыми определяется наличие или отсутствие объектов, обладающих признаками объекта культурного наследия, на земельных участках, подлежащих воздействию земляных, строительных, мелиоративных, хозяйственных работ, указанных в настоящей статье работ по использованию лесов и иных работ.
38.	Тарновский Владимир Викторович	<ul style="list-style-type: none"> - выявленные объекты культурного наследия в целях обоснования целесообразности включения данных объектов в реестр; - документы, обосновывающие включение объектов культурного наследия в реестр; - документы, обосновывающие изменение категории историко-культурного значения объекта культурного наследия;

ТРУДОВОЙ ДОГОВОР № 19/07

г. Санкт-Петербург

«02» сентября 2019 г.

Общество с ограниченной ответственностью «Проектно-изыскательские решения в строительстве», в лице генерального директора **Носовой Татьяны Валерьевны**, действующего на основании Устава, именуемый в дальнейшем «Работодатель», с одной стороны, и **Соболев Владислав Юрьевич**, именуемый (-ая) в дальнейшем «Работник», с другой стороны, заключили настоящий трудовой договор о нижеследующем:

1. ОБЩИЕ ПОЛОЖЕНИЯ

- 1.1. Настоящий Договор регулирует трудовые отношения между Работником и Работодателем.
- 1.2. Договор составлен с учетом законодательства Российской Федерации и является обязательным документом для Сторон, в том числе при решении трудовых споров между Работником и Работодателем в судебных и иных спорах.

2. ПРЕДМЕТ ТРУДОВОГО ДОГОВОРА

- 2.1. Работодатель поручает, а Работник принимает на себя выполнение обязанностей в должности **научного сотрудника в отделе полевых исследований**.
- 2.2. Работник осуществляет свою трудовую деятельность в соответствии с должностной инструкцией, утверждаемой Работодателем, с которой Работник ознакомлен под роспись и настоящим Договором.
- 2.3. Работник подчиняется непосредственно генеральному директору.
- 2.4. Указания непосредственного руководителя являются обязательными для работника.
- 2.5. В случае возникновения разногласий в указаниях непосредственного руководителя и руководителя организации Работник обязан выполнять указания последнего, поставив предварительно в известность своего непосредственного руководителя.
- 2.6. Для Работника работа по настоящему договору является **по совместительству**.

3. СРОК ДЕЙСТВИЯ ДОГОВОРА

- 3.1. Настоящий Договор заключен на неопределенный срок.
- 3.2. Работник обязан приступить к выполнению своих должностных обязанностей с **«02» сентября 2019 г.**
- 3.3. Работнику не устанавливается испытательный срок.
- 3.4. Настоящий договор вступает в силу в день выхода Работника на работу.
- 3.5. В случае, если Работник не приступил к работе в день начала работы, установленный в п. 3.2. настоящего Договора, Работодатель имеет право аннулировать настоящий договор.

4. ПРАВА И ОБЯЗАННОСТИ СТОРОН

- 4.1. Стороны обязуются соблюдать положения Трудового кодекса Российской Федерации, законов и иных нормативных правовых актов Российской Федерации, локальных нормативных актов Работодателя.
- 4.2. Работник имеет право на:
 - 4.2.1. предоставление ему работы, обусловленной настоящим Договором;
 - 4.2.2. обеспечение Работодателем условий для безопасного и эффективного труда;
 - 4.2.3. соблюдение Работодателем требований трудового законодательства Российской Федерации;
 - 4.2.4. получения информации, необходимой для выполнения должностных обязанностей, относящихся к деятельности Работника;
 - 4.2.5. получение обусловленной настоящим Договором заработной платы;
 - 4.2.6. иные права, предусмотренные трудовым законодательством Российской Федерации.
- 4.3. Работник обязан:
 - 4.3.1. добросовестно, своевременно, на высоком профессиональном уровне исполнять свои должностные обязанности;
 - 4.3.2. бережно относиться к имуществу Работодателя, принимая меры к предотвращению причинения организации имущественного ущерба;
 - 4.3.3. возмещать Работодателю причиненный ему прямой действительный ущерб в соответствии с нормами законодательства Российской Федерации;
 - 4.3.4. соблюдать трудовую дисциплину, Правила внутреннего трудового распорядка Работодателя, правила по охране труда и технике безопасности, иные локальные нормативные акты Работодателя;
 - 4.3.5. способствовать созданию и поддержанию благоприятного делового и морального климата в организации;
 - 4.3.6. на Работника могут быть возложены и иные обязанности, предусмотренные трудовым законодательством Российской Федерации, настоящим Договором, а также приложениями к нему, локальными актами Работодателя; возложение обязанностей, не предусмотренных настоящим Договором, осуществляется в случаях и порядке, установленных Трудовым кодексом Российской Федерации.
- 4.4. Работодатель имеет право:
 - 4.4.1. требовать и контролировать выполнение Работником своих должностных обязанностей;
 - 4.4.2. контролировать соблюдение Работником трудовой дисциплины, Правил внутреннего трудового распорядка, правил по охране труда и технике безопасности, иных локальных нормативных актов Работодателя;
 - 4.4.3. требовать возмещения ущерба, причиненного Работодателю по вине Работника в соответствии с нормами законодательства Российской Федерации;
 - 4.4.4. привлекать Работника к дисциплинарной и материальной ответственности, в соответствии с законодательством Российской Федерации.
- 4.5. Работодатель обязан:
 - 4.5.1. предоставлять Работнику работу, обусловленную настоящим Договором и Должностной инструкцией;
 - 4.5.2. обеспечивать Работника оборудованным рабочим местом, отвечающим требованиям охраны труда, и иными средствами, необходимыми для исполнения им трудовых обязанностей;
 - 4.5.3. соблюдать условия и порядок оплаты труда Работнику, установленные Трудовым кодексом Российской Федерации, настоящим Договором и локальными нормативными актами Работодателя.

5. РЕЖИМ РАБОЧЕГО ВРЕМЕНИ И ВРЕМЯ ОТДЫХА

5.1. Работнику установлен следующий режим рабочего времени:

Пятидневная рабочая неделя продолжительностью 20 часов. Выходными днями является суббота и воскресенье. Перерыв для отдыха и питания 30 минут в удобное для работника время. Время начала и окончания рабочего дня Работник определяет самостоятельно.

5.2. Работник имеет право на предусмотренный законом ежегодный основной оплачиваемый отпуск продолжительностью 28 (двадцать восемь) календарных дней за каждый год работы.

5.3. Работа по настоящему Договору допускает наличие у Работника служебных командировок, т.е. выполнение служебных поручений по распоряжению Работодателя вне места постоянной работы. Возмещение расходов в случае направления Работника в служебную командировку производится в соответствии с действующим законодательством и локальными нормативными актами Работодателя.

6. УСЛОВИЯ ОПЛАТЫ ТРУДА РАБОТНИКА

6.1. Ежемесячный должностной оклад Работника составляет: **20 000 (Двадцать тысяч) рублей в месяц**. Оплата труда производится пропорционально отработанному времени.

6.2. Выплата заработной платы производится два раза в месяц: 13 и 27 числа.

6.3. По дополнительному взаимному соглашению Сторон размер и система оплаты труда в течение срока действия настоящего Договора могут быть пересмотрены.

6.4. Заработная плата выплачивается через кассу Работодателя или путем перечисления на банковский счет Работника.

7. СОЦИАЛЬНОЕ СТРАХОВАНИЕ

7.1. Работник подлежит обязательному социальному страхованию в порядке и на условиях, установленных действующим законодательством Российской Федерации.

7.2. Работнику выплачивается пособие по временной нетрудоспособности, пособие по беременности и родам в соответствии с законодательством Российской Федерации.

8. ИЗМЕНЕНИЕ СУЩЕСТВЕННЫХ УСЛОВИЙ И РАСТОРЖЕНИЕ ДОГОВОРА

8.1. Любое изменение существенных условий настоящего Договора оформляется Дополнительным соглашением, которое подписывается обеими сторонами и является неотъемлемым приложением к настоящему Договору.

8.2. Действие Договора может быть прекращено по основаниям, предусмотренным трудовым законодательством Российской Федерации.

9. ЗАКЛЮЧИТЕЛЬНЫЕ ПОЛОЖЕНИЯ

9.1. Недействительность одного или нескольких условий настоящего Договора не влечет за собой недействительности всего Договора в целом.

9.2. Споры между Сторонами настоящего Договора подлежат урегулированию путем переговоров или в порядке, предусмотренном действующим законодательством Российской Федерации.

9.3. Во всех случаях, неурегулированных настоящим Договором, Стороны руководствуются действующим законодательством Российской Федерации.

9.4. Настоящий Договор составлен в двух экземплярах на русском языке, каждый из которых имеет одинаковую юридическую силу.

9.5. Условия настоящего договора носят конфиденциальный характер и разглашению не подлежат.

10. АДРЕСА И РЕКВИЗИТЫ СТОРОН

Работодатель:

ООО «ПИРС»

197372, Россия, г. Санкт-Петербург, ул.

Стародеревенская, д.20, к.2, лит.А, пом.7-Н, оф.1

ИНН 7814690758

КПП 781401001

р/с 40702810403000048696

в Филиале «Северная столица»

АО «Райффайзенбанк»

БИК 044030723

к/с 30101810100000000723

Тел.: 8 (904) 610-00-04

E-mail: 9013880@mail.ru

Работник:

Соболев Владислав Юрьевич

Дата рождения: XX.XX.19XX

Адрес: г. Санкт-Петербург, ул. XXXXXXXXXXXX

XXXXXXXXXXXX, д. XXX кв. XXX

Паспорт: XXXX XXXXXX, выдан ТП №XX

ОУФМС России по С-Петербургу и Ленинградской

обл. в Кировском р-не гор. Санкт-Петербурга,

XX.XX.XXXX

ИНН: XXXXXXXXXXXX

СНИЛС: XXXXXXXXXXXX

Генеральный директор

/Т.В Носова

М.П.



/В.Ю. Соболев

ПРОЕКТНО-ИЗЫСКАТЕЛЬСКИЕ РЕШЕНИЯ В СТРОИТЕЛЬСТВЕ

197082, г. САНКТ-ПЕТЕРБУРГ, БОГАТЫРСКИЙ ПР., д.49, к.2, пом.318

ОГРН 1177847165198, ИНН 7814690758, КПП 781401001

р/с 40702810210000127151 в АО "ТИНЬКОФФ БАНК", БИК 044525974, 30101810145250000974



16.12.2020

№ _____

СПРАВКА

Дана о том, что следующие сотрудники Общества с ограниченной ответственностью «Проектно-изыскательские решения в строительстве» работают в ООО «ПИРС» в должности экспертов:

Соболев Владислав Юрьевич – эксперт (приказ об аттестации эксперта Минкультуры РФ от 11 октября 2018 г. № 1772), приказ о приеме на работу № Л-23 от 02.09.2019, принят по трудовому договору б/№ от 02.09.2019 г. с 02.09.2019 по настоящее время

Михайлова Елена Робертовна – эксперт (приказ об аттестации эксперта Минкультуры РФ от 11 октября 2018 г. № 1772), приказ о приеме на работу № Л-10 от 31.05.2019, принят по трудовому договору б/№ от 31.05.2019 г. с 01.06.2019 по настоящее время

Хвоцинская Наталия Вадимовна - эксперт (приказ об аттестации эксперта Минкультуры РФ от 20 июня 2018 г. № 961), приказ о приеме на работу № Л-2 от 09.01.2019, принят по трудовому договору б/№ от 09.01.2019 г. с 09.01.2019 по настоящее время

С уважением,
Генеральный директор



Т.В. Носова

/16.12.2020/

9013880@mail.ru

тел.: 8 (904) 610-00-04

ПРОЕКТНО-ИЗЫСКАТЕЛЬСКИЕ РЕШЕНИЯ В СТРОИТЕЛЬСТВЕ

197082, г. САНКТ-ПЕТЕРБУРГ, БОГАТЫРСКИЙ ПР., д.49, к.2, пом.318
ОГРН 1177847165198, ИНН 7814690758, КПП 781401001
р/с 40702810210000127151 в АО "ТИНЬКОФФ БАНК", БИК 044525974, 30101810145250000974



30.04.2021

№ _____

СПРАВКА

Дана о том, что следующие сотрудники Общества с ограниченной ответственностью «Проектно-изыскательские решения в строительстве» работают в ООО «ПИРС» в должности экспертов:

Соболев Владислав Юрьевич – эксперт (приказ об аттестации эксперта Минкультуры РФ от 11 октября 2018 г. № 1772), приказ о приеме на работу № Л-23 от 02.09.2019, принят по трудовому договору б/№ от 02.09.2019 г. с 02.09.2019 по настоящее время

Михайлова Елена Робертовна – эксперт (приказ об аттестации эксперта Минкультуры РФ от 11 октября 2018 г. № 1772), приказ о приеме на работу № Л-10 от 31.05.2019, принят по трудовому договору б/№ от 31.05.2019 г. с 01.06.2019 по настоящее время

Хвоцинская Наталия Вадимовна - эксперт (приказ об аттестации эксперта Минкультуры РФ от 20 июня 2018 г. № 961), приказ о приеме на работу № Л-2 от 09.01.2019, принят по трудовому договору б/№ от 09.01.2019 г. с 09.01.2019 по настоящее время

С уважением,
Генеральный директор



Т.В. Носова

/30.04.2021/

9013880@mail.ru
тел.: 8 (904) 610-00-04

ПРИЛОЖЕНИЕ № 3

к Акту по результатам государственной историко-культурной экспертизы документации, содержащей результаты исследований, в соответствии с которыми определяется наличие или отсутствие объектов, обладающих признаками объекта культурного наследия на земельных участках, подлежащих воздействию земляных, строительных, мелиоративных, хозяйственных работ, предусмотренных статьей 25 Лесного кодекса Российской Федерации работ по использованию лесов (за исключением работ, указанных в пунктах 3, 4 и 7 части 1 статьи 25 Лесного кодекса Российской Федерации) и иных работ на земельных участках по объекту: «Межпоселковый газопровод от д. Курковицы до д. Новые Раглицы, д. Озера, д. Пятая Гора с отводами на д. Село, д. Донцо, д. Малое Заречье»

КОПИИ ДОКУМЕНТОВ, ПРЕДОСТАВЛЕННЫХ ЗАКАЗЧИКОМ



ПРАВИТЕЛЬСТВО
ЛЕНИНГРАДСКОЙ ОБЛАСТИ

КОМИТЕТ ПО КУЛЬТУРЕ
ЛЕНИНГРАДСКОЙ ОБЛАСТИ

ул. Смольного, д.3, Санкт-Петербург, 191311

Тел./факс: (812) 611-45-00

E-mail: kult_lo@lenreg.ru

21.10.2020 № 01-10-8383/2020-0-1

На № _____ от _____

Руководителю ПКЦ АО «Газпром
газораспределение
Ленинградская область»

И.В. Нефедовой

ул. Пинегина, д. 4,
Санкт-Петербург, 192029

e-mail: office@gazprom-lenobl.ru

Уважаемая Ирина Владимировна!

В ответ на обращение от 02.09.2020 № 61/8328 (вх. № 01-10-8383/2020 от 21.09.2020) по вопросу предоставления сведений о наличии или отсутствии объектов культурного наследия, защитных зон и зон охраны объектов культурного наследия на территории, предполагаемой под проектирование и строительство объекта «Межпоселковый газопровод от д. Курковицы до д. Новые Раглицы, д. Озеры, д. Пятая Гора с отводами на д. Село, д. Донцо, д. Малое Заречье» Волосовского муниципального района Ленинградской области (далее – проектируемый объект), сообщаем следующее.

Согласно представленной схеме в границах проектируемого объекта объекты культурного наследия, включенные в Единый государственный реестр объектов культурного наследия (памятников истории и культуры) народов Российской Федерации, отсутствуют.

Вместе с тем, трасса проектируемого объекта проходит в границах территории выявленного объекта культурного (археологического) наследия «Курганно-жальничный могильник Озера», местоположение: Ленинградская область, Волосовский район, Калитинское сельское поселение, у северной окраины д. Село, с западной стороны от автодороги Озера-Глумицы, в двух лиственных рощах на поле, простирающемся между д. Село и д. Озера. Рощи находятся на расстоянии 70 м друг от друга и разделены полосой поля, используемой под сенокос (приказ комитета по культуре Ленинградской области (далее – Комитет) от 09.12.2019 г. № 01-03/19-503 «Об утверждении границ территорий объектов археологического наследия, расположенных в Волосовском муниципальном районе Ленинградской области»).

В соответствии с п. 2, п. 3 ст. 36 Федерального закона от 25.06.2002 № 73-ФЗ «Об объектах культурного наследия (памятниках истории и культуры) народов Российской Федерации» (далее – Федеральный закон № 73-ФЗ) изыскательские, проектные, земляные, строительные, мелиоративные, хозяйственные работы, указанные в статье 30 Федерального закона № 73-ФЗ работы по использованию лесов и иные работы в границах территории объекта культурного наследия, включенного в реестр, а также на земельном участке, непосредственно связанном с земельным участком в границах территории объекта культурного наследия, проводятся при условии соблюдения установленных статьей 5.1 Федерального закона № 73-ФЗ требований к осуществлению деятельности в границах территории объекта культурного наследия, особого режима использования земельного участка, в границах которого располагается объект археологического наследия, и при условии реализации согласованных соответствующим органом охраны объектов культурного наследия обязательных разделов об обеспечении сохранности указанного объекта культурного наследия или о проведении спасательных археологических полевых работ или проекта обеспечения сохранности указанного объекта культурного наследия либо плана проведения спасательных археологических полевых работ, включающих оценку воздействия проводимых работ на указанный объект культурного наследия.

На основании изложенного, заказчику работ в соответствии со ст. 28, 30, 31, 32, 36 Федерального закона № 73-ФЗ необходимо:

разработать в составе проектной документации раздел об обеспечении сохранности указанного объекта культурного наследия или о проведении спасательных археологических полевых работ или проекта обеспечения сохранности указанного объекта культурного наследия либо плана проведения спасательных археологических полевых работ;

получить по документации или разделу документации, обосновывающей меры по обеспечению сохранности объекта культурного (археологического) наследия, заключение государственной историко-культурной экспертизы и представить его совместно с указанной документацией в Комитет на согласование;

обеспечить реализацию согласованной Комитетом документации, обосновывающей меры по обеспечению сохранности объекта культурного (археологического) наследия.

Дополнительно сообщаем, что проектируемый объект частично расположен в защитной зоне объекта культурного наследия регионального значения «Усадьба «Пятая гора», расположенного по адресу: Ленинградская область, Волосовский район, Калитинское сельское поселение, деревня Пятая Гора, Усадьба Пятая Гора.

В соответствии со ст. 34.1 Федерального закона № 73-ФЗ защитными зонами объектов культурного наследия являются территории, в границах которых запрещаются строительство объектов капитального строительства и их реконструкция, связанная с изменением их параметров (высоты, количества этажей, площади), за исключением строительства и реконструкции линейных объектов.

Одновременно сообщаем, что испрашиваемая территория расположена вне зон охраны объектов культурного наследия.

Вместе с тем, сведениями об отсутствии в неосвоенной части испрашиваемой территории, а именно: на участке между д. Пятая Гора и ул. Центральной д. Озера, от ул. 1-ой Нагорной д. Озера до северной окраины д. Село, от южной окраины д. Село до д. Малое Заречье, от юго-западной окраины д. Холоповицы до проезжей части д. Курковицы, объектов археологического наследия и объектов, обладающих признаками объекта археологического наследия, Комитет не располагает.

Согласно ст. 28 Федерального закона № 73-ФЗ в целях определения наличия или отсутствия объектов археологического наследия либо объектов, обладающих признаками объекта археологического наследия, на земельных участках, землях лесного фонда или в границах водных объектов или их частей, подлежащих воздействию земляных, строительных, мелиоративных, хозяйственных работ, указанных в ст. 30 Федерального закона № 73-ФЗ работ по использованию лесов и иных работ, в случае, если указанные земельные участки, земли лесного фонда, водные объекты, их части расположены в границах территорий, утвержденных в соответствии с пп. 34.2 п. 1 ст. 9 Федерального закона № 73-ФЗ, проводится государственная историко-культурная экспертиза.

Согласно п. 1 ст. 31 Федерального закона № 73-ФЗ историко-культурная экспертиза проводится до начала землеустроительных, земляных, строительных, мелиоративных, хозяйственных и иных работ, осуществление которых может оказывать прямое или косвенное воздействие на объект культурного наследия, включенный в реестр, выявленный объект культурного наследия либо объект, обладающий признаками объекта культурного наследия, и (или) до утверждения градостроительных регламентов.

В соответствии с п. 56 ст. 26 Федерального закона от 03.08.2018 № 342-ФЗ «О внесении изменений в градостроительный кодекс Российской Федерации и отдельные законодательные акты Российской Федерации» (далее – Федеральный закон № 342-ФЗ) до утверждения в соответствии с пп. 34.2 п. 1 ст. 9 Федерального закона № 73-ФЗ границ территорий, в отношении которых у федеральных органов государственной власти, органов государственной власти субъектов Российской Федерации и органов местного самоуправления, уполномоченных в области сохранения, использования, популяризации и государственной охраны объектов культурного наследия, имеются основания предполагать наличие на таких территориях объектов археологического наследия либо объектов, обладающих признаками объекта археологического наследия, государственная историко-культурная экспертиза проводится в соответствии с абзацем девятым ст. 28, абзацем третьим ст. 30, п. 3 ст. 31 Федерального закона № 73-ФЗ (в редакции, действовавшей до дня официального опубликования Федерального закона № 342-ФЗ).

Учитывая изложенное, заказчик работ в соответствии со ст. 5.1, 28, 30, 31, 32, 36, 45.1 Федерального закона № 73-ФЗ обязан:

обеспечить проведение и финансирование государственной историко-культурной экспертизы земельного участка путем археологической разведки в порядке, установленном ст. 45.1 Федерального закона № 73-ФЗ;

представить в Комитет документацию, подготовленную на основе археологических полевых работ, содержащую результаты исследований, в соответствии с которыми определяется наличие или отсутствие объектов археологического наследия и объектов, обладающих признаками археологического наследия на земельном участке, подлежащем воздействию земляных, строительных хозяйственных и иных работ, а также заключение государственной историко-культурной экспертизы указанной документации (либо земельного участка).

В случае обнаружения в границах земельного участка, подлежащего воздействию земляных, строительных, хозяйственных и иных работ, объектов археологического наследия и (или) объектов, обладающих признаками объекта археологического наследия, и после принятия Комитетом решения о включении данного объекта в перечень выявленных объектов культурного наследия:

разработать в составе проектной документации раздел об обеспечении сохранности выявленного объекта культурного наследия или о проведении спасательных археологических работ или проект обеспечения сохранности выявленного объекта культурного наследия либо план проведения спасательных археологических полевых работ, включающих оценку воздействия проводимых работ на указанный объект культурного наследия (далее документация или раздел документации, обосновывающий меры по обеспечению сохранности выявленного объекта культурного (археологического) наследия);

получить по документации или разделу документации, обосновывающей меры по обеспечению сохранности выявленного объекта культурного наследия, заключение государственной историко-культурной экспертизы и представить его совместно с указанной документацией в Комитет на согласование;


обеспечить реализацию согласованной Комитетом документации, обосновывающей меры по обеспечению сохранности выявленного объекта культурного (археологического) наследия.

Порядок организации, проведения и рассмотрения заключения государственной историко-культурной экспертизы определен Положением о государственной историко-культурной экспертизе, утвержденным Постановлением Правительства Российской Федерации от 15.07.2009 № 569. Со списком аттестованных экспертов можно ознакомиться на официальном сайте Министерства культуры Российской Федерации: mkrf.ru.

Дополнительно сообщаем, что в соответствии с приказом Министерства культуры Российской Федерации от 01.09.2015 № 2328 «Об утверждении перечня отдельных сведений об объектах археологического наследия, которые не подлежат опубликованию», сведения о местонахождении объекта археологического наследия (адрес объекта или при его отсутствии описание местоположения объекта), фотографическое (иное графическое) изображение объекта археологического наследия, не подлежат опубликованию.

Председатель комитета по культуре
Ленинградской области

Исп.: Н.А. Зарубина, тел. (812) 539-45-11



В.О. Цой

ПРОЕКТНО-КОНСТРУКТОРСКИЙ ЦЕНТР

*Межпоселковый газопровод от д. Курковицы до
д. Новые Раглицы, д. Озера, д. Пятая Гора с отводами
на д. Село, д. Донцо, д. Малое Заречье*

Проектная документация

*Раздел 1
Пояснительная записка*

22088-ПЗ

2020

ПРОЕКТНО-КОНСТРУКТОРСКИЙ ЦЕНТР

*Межпоселковый газопровод от д. Курковицы
до д. Новые Раглицы, д. Озеры, д. Пятая Гора
с отводами на д. Село, д. Донцо, д. Малое Заречье*

Проектная документация

Раздел 3

*Технологические и конструктивные
решения линейного объекта
Искусственные сооружения*

22088-ТКР

/ Руководитель ПКЦ

Главный инженер проекта



Нефедова И.В.

Васильченко И.П.

2020

Обозначение	Наименование	Примечание
22088-ПЗ-С	Содержание	2
22088-СП	Состав проекта	3
	Задание на проектирование	4-10
	Паспорт	11
	Исходные данные	12-63
	Пояснительная записка	64-87

Согласовано

Инв № подл
Подпись и дата
Взам инв №

						22088-ПЗ		
Изм	Кол.уч	Лист	№ДОК	Подпись	Дата			
Разраб.		Гордеева				Стадия	Лист	Листов
Провер.		Васильченко				П		1
Н.контр.		Нефедова				ПКЦ АО "Газпром Газораспределение Ленинградская область"		
Утвердил		Нефедова						
Содержание								

Но- мер то- ма	Обозначение	Наименование	Приме- чание
	22088	Межпоселковый газопровод от д. Курковицы до д. Новые Раглицы, д. Озеры, д. Пятая Гора с отводами на д. Село, д. Донцо, д. Малое Заречье	
1	22088-ПЗ	Пояснительная записка	
2	22088-ППО	Проект полосы отвода	
3	22088-ТКР	Технологические и конструктивные решения линейного объекта. Искусственные сооружения.	
4	22088-ИЛО	Здания, строения и сооружения, входящие в инфраструктуру линейного объекта	не разработа- тывается
5	22088-ПОС	Проект организации строительства	
6	22088-ПОД	Проект организации работ по сносу (демонтажу) линейного объекта	не разработа- тывается
7	22088-ООС	Мероприятия по охране окружающей среды	
8	22088-ПБ	Мероприятия по обеспечению пожарной безопасности	
9	22088-СМ	Смета на строительство	
10	22088- ГОЧС	Перечень мероприятий по гражданской обороне, мероприятий по предупреждению чрезвычайных ситуаций природного и техногенного характера	
		Технический отчет о инженерно-геодезических изысканиях	ООО «Петро Строй Изыскания»
		Технический отчет об инженерно-геологических изысканиях	ООО «Петро Строй Изыскания»
	22088	Технический отчет о инженерно-экологических изысканиях	ПКЦ АО "Газпром Газораспред еление Ленинградс кая область"

Согласовано

Взам инв №

Подпись и дата

Инв № подл

22088- СП						
Изм.	Кол.уч	Лист	№ док	Подпись	Дата	
Разраб.		Гордеева				
Провер.		Васильченко				
Н.контр.		Нефедова				
Утвердил		Нефедова				
Состав проекта				Стадия	Лист	Листов
Состав проекта				П	1	1
Состав проекта				ПКЦ АО "Газпром Газораспределение Ленинградская область"		

ПАСПОРТ ПРОЕКТА

На наружные газопроводы : *высокого II категории, низкого давления*

1 Объект: *Межпоселковый газопровод от д. Курковицы до д. Новые Раглицы, д. Озеры, д. Пятая Гора с отводами на д. Село, д. Донцо, д. Малое Заречье*

2 Шифр: *22088 –ПЗ, ТКР*

3 Заказчик: *АО «Газпром газораспределение Ленинградская область»*

4 Год выпуска: *2020г.*

5 Основание для проектирования: *Программа газификации Ленинградской области на 2019-2023 годы (за счет спецнадбавки к тарифу на транспортировку природного газа потребителям Ленинградской области), утвержденная распоряжением комитета по топливно-энергетическому комплексу Ленинградской области №48 от 27.06.2019*

6 Стадия проектирования: *Проектная документация*

7 Основные сведения об объекте

7.1 Система газоснабжения: *двухступенчатая*

7.2 Общий расход газа:

*Расчетный расход газа - 4432,0 м³/час
Годовой расход газа - 6855,2 тыс. м³/год*

7.3 Отключающие устройства:

*- кран шаровый КШИ-40ф -1 шт.
- кран п/э КН D160 -6 шт.*

7.4 Газорегуляторный пункт: *- шкафной ШРП-NORD-DIVAL500/40-2.01 с регулятором DIVAL500/40*

7.5 Давление газа в месте врезки: *0,6 МПа*

7.6 Общая протяженность газопровода: *14937,8 п.м.*

7.7 Защита от электрохимической коррозии: *в соответствии с ГОСТ 9.602-2016*

ПКЦ АО «Газпром газораспределение Ленинградская область»

Главный инженер проекта

_____ **Васильченко И.П.**

« _____ » _____ **2021г.**

1. Заверение проектной организации

Проектная документация разработана в соответствии с государственными нормами, правилами и стандартами, с градостроительным планом земельного участка, заданием на проектирование, документами об использовании земельного участка для строительства, техническими регламентами, в том числе устанавливающими требования по обеспечению безопасной эксплуатации зданий, строений, сооружений и безопасного использования прилегающих к ним территорий, и с соблюдением технических условий, а также требованиями Федерального закона №384-ФЗ от 30.12.2009г.

2. Реквизиты документов, на основании которых принято решение о разработке проектной документации

Разработка проекта ведется на основании

- Программа газификации Ленинградской области на 2019-2023 годы (за счет спецнадбавки к тарифу на транспортировку природного газа потребителям Ленинградской области), утвержденная распоряжением комитета по топливно-энергетическому комплексу Ленинградской области №48 от 27.06.2019
- Задания на проектирование

3. Исходные данные для разработки проектной документации

Исходными данными для разработки проектной документации являются:

- Технические условия АО «Газпром газораспределение Ленинградская область» №АА-20/2/9185 от 27.09.2019
- Приложение к заданию на проектирование ГУ МЧС России по Ленинградской области № ИВ-180-1318 от 23.12.2020
- Письмо о нагрузках от Администрации МО Калитинского СП Волосовского муниципального района №1570 от 05.11.2020
- Справка ГКУ «Ленавтодор» №18-6152/2020-0-1 от 16.09.2019
- ТУ ГКУ «Ленавтодор» №19-593/2020 от 18.11.2020
- Согласование Невско-Ладожского БВУ №р6-35-9470 от 16.10.2019
- Письмо Комитета по природным ресурсам Ленинградской области №02-5587/2020 от 17.03.2020 об ООПТ регионального значения
- Письмо №1165 от 07.10.2020 от Администрации МО Калитинского СП Волосовского муниципального района об ООПТ местного значения
- Письмо №1163 от 07.10.2020 от Администрации МО Калитинского СП Волосовского муниципального района об источниках питьевого водоснабжения
- Письмо №1164 от 07.10.2020 от Администрации МО Калитинского СП Волосовского муниципального района об отсутствии скотомогильников, иных объектов захоронения
- Письмо №исх-23642/2020 от 23.09.2020 от ГУП «Леноблводоканал» об отсутствии источников питьевого водоснабжения
- Письмо №И-4296/2020 от 19.10.2020 от Комитета по охране, контролю и регулированию использования объектов животного мира Ленинградской области
- Письмо обследования (сноса), пересадки зеленых насаждений от МО Калитинского СП Волосовского муниципального района от 05.11.2020
- Письмо Комитета по культуре Ленинградской области
- Заключение Департамента по недропользованию по Северо-Западному Федеральному округу №
- Расчет с/х убытков
- Акт обследования территории на наличие ВОП № 02-02/21 от 04.02.2021
- Инженерно-геодезические изыскания, выполненные ООО «Петро Строй Изыскания»
- Инженерно-геологические изыскания, выполненные ООО «Петро Строй Изыскания»

Изм	Кол.уч	Лист	№док	Подпись	Дата

Взам инв №

Подпись и дата

Индв № подл

22088-ПЗ

47

Лист

1

Расчетная схема объекта «Межпоселковый газопровод от д. Курковицы до д. Новые Раглицы, д. Озера, д. Пятая Гора с отводами на д. Село, д. Донцо, д. Малое Заречье» приложена в данном проекте (22088-ТКР.П л.2).

В составе настоящего проекта на материалах топографической съемки выполнена трассировка газопровода «Межпоселковый газопровод от д. Курковицы до д. Новые Раглицы, д. Озера, д. Пятая Гора с отводами на д. Село, д. Донцо, д. Малое Заречье».

Назначение: для транспортировки природного газа для газоснабжения жилых домов
Сеть газораспределения по территории населенного пункта

Давление природного газа- высокое II категории

Относится к опасным производственным объектам

Класс пожарной опасности III

Уровень ответственности – нормальный

4. Перечень используемой нормативной документации

- Технический регламент о безопасности сетей газораспределения и газопотребления (утв. постановлением Правительства РФ от 29 октября 2010 г. № 870);
- Федеральный закон №384-ФЗ от 30.12.2009г.;
- Градостроительный кодекс Российской Федерации от 29 декабря 2004 г. № 190-ФЗ с изм.;
- Федеральные нормы и правила в области промышленной безопасности «Правила безопасности сетей газораспределения и газопотребления»;
- «Правила охраны газораспределительных сетей»;
- СП 42-101-2003 «Общие положения по проектированию и строительству газораспределительных систем из металлических и полиэтиленовых»;
- СП 42-103-2003 «Проектирование и строительство газопроводов из полиэтиленовых труб и реконструкция изношенных газопроводов»;
- ПУЭ «Правила устройства электроустановок»;
- Постановление Правительства РФ №87 от 16.02.2008г «О составе разделов проектной документации и требованиях к их содержанию»;
- ГОСТ 9.602-2016 «Сооружения подземные. Общие требования к защите от коррозии»;
- СП 42.13330.2012 «Градостроительство. Планировка и застройка городских и сельских поселений. Актуализированная редакция СНиП 2.07.01-89*»;
- СП 62.13330.2011 «Газораспределительные системы. Актуализированная редакция СНиП 42-01-2002»;
- ГОСТ 21.1101 - 2013 "СПДС. Основные требования к проектной и рабочей документации";
- ГОСТ 21.610-85 «Газоснабжение. Наружные газопроводы. Рабочие чертежи»;
- «Правила приемки в эксплуатацию законченных строительством систем газоснабжения», утв. МКХ РСФСР от 10.06.88 г за № 152.;
- СНиП 3.01.04-87* Приемка в эксплуатацию законченных строительством объектов;
- СНиП 21-01-97 Пожарная безопасность зданий и сооружений;
- ГОСТ Р 54808-2011 Арматура трубопроводная. Нормы герметичности затворов;
- ГОСТ 7512-82 Пособие по методам контроля качества сварных соединений трубопроводов, выполняемых в строительстве;
- ГОСТ 5542-2014 Газы горючие природные для промышленного и коммунального назначения. Технические условия;
- СП-42-102-2004 Проектирование и строительство газопроводов из стальных труб;
- РД 153-39.4-091-01 Инструкция по защите городских подземных трубопроводов от электрохимической коррозии;

Инд. № подл.	Подпись и дата	Взам инв №							22088-ПЗ	48	Лист
											2
			Изм	Кол.уч	Лист	№док	Подпись	Дата			

5. Климатическая, географическая, инженерно-геологическая гидрометеорологическая и экологическая характеристика района

Климатическая и гидрометеорологическая характеристика.

Район площадки изысканий характеризуется умеренно тёплым летом, длительной и сравнительно теплой зимой с частыми оттепелями в декабре. Средняя годовая температура воздуха составляет 3,6-5,4 градуса. Самым холодным месяцем является январь, среднемесячная их температура составляет минус 6,6-9,0 градусов. Абсолютный минимум температуры воздуха в районе работ составляет минус 35,9-44 градусов. Самым теплым месяцем на рассматриваемой территории является июль, со средней температурой воздуха 16,7-18,3 градусов. Абсолютный максимум температуры воздуха составляет 34-35,9 градуса. В районе работ в осенне-зимний период (сентябрь-март) преобладают ветра южного и юго-западного направлений, в весенне-летний период (май-август) – западные ветры. Средняя годовая скорость ветра 3,0 м/сек.

По количеству осадков район относится к зоне избыточного увлажнения. За год выпадает 725 мм, из них 64% в тёплый период. Максимальное суточное количество осадков достигало 76 мм. Снежный покров образуется устойчиво 4.XII, начинает разрушаться 6.IV. В наиболее снежную зиму высота снега достигала 66 см.

Район работ принадлежит к зоне II В климатического районирования для строительства (СП 131.13330.2012).

В соответствии с картами общего сейсмического районирования территории Российской Федерации – ОСР-97 (А(10%), В(5%), С(1%)), сейсмичность района инженерно-геологических изысканий составляет 5 баллов (СП 14.13330.2011).

Административно изучаемая территория расположена по адресу: Ленинградская область Волосовский район, д. Курковицы, д. Новые Раглицы, д. Озера, д. Пятая Гора, д. Село, д. Донцо, д. Малое Заречье

В геоморфологическом отношении участок располагается в пределах Ижорского плато.

Район характеризуется слабовсхолмленным рельефом. Общий уклон поверхности наблюдается в южном направлении. Общий равнинный характер поверхности нарушается наличием отдельных гряд и холмов различного ледникового генезиса. Отрицательные формы рельефа представлены воронкообразными и блюдцеобразными западинами диаметром 3 и более метров. Происхождение воронок установить сложно, часть из них техногенного происхождения, а часть – результат карстовых процессов, в настоящее время неактивных.

Абсолютные отметки поверхности колеблются в пределах 106,0 – 125,0 м.

Инженерно-геологические условия

В соответствии с СП 11-105-97 площадка изысканий относится к II категории сложности инженерно-геологических условий.

В геологическом строении исследуемой территории по данным бурения до глубины 5,0 м принимают участие отложения четвертичной и ордовикской систем, среди которой выделены следующие генетические типы:

- техногенные отложения (*t IV*) - супеси суглинки, пески со щебнем с гравием, растительными остатками со строительным мусором
 - биогенные отложения (*bIV*) - торф среднеразложившийся черный с растительными остатками
 - ледниковые отложения (*gIII*) - суглинки легкие песчанистые твердые коричневые с гравием до 10% с линзами песка, суглинки пылеватые тугопластичные с гравием до 10% с линзами песка и пески крупные средней плотности с гравием
- среднеордовикские отложения (*O2*) - щебенистые грунты, заполнитель - супесь песчанистая пластичная, с обломками известняков средней прочности неразмягчаемые, известняки светло-серые трещиноватые, выветрелые прочные неразмягчаемые

Взам инв №

Подпись и дата

Инв № подл

Изм	Кол.уч	Лист	№док	Подпись	Дата
-----	--------	------	------	---------	------

22088-ПЗ

49

Лист

3

Морозное пучение

Интенсивность проявления морозного пучения определяется составом грунтов и условиями промерзания.

Нормативная глубина сезонного промерзания грунтов в Волосовского районе Ленинградской области, рассчитанная согласно СП 22.13330.2011, составляет: Для насыпных грунтов (ИГЭ-1) -1,46 м, для суглинков (ИГЭ-3,3а) - 0,98 м. для песков крупных (ИГЭ-4)-1,28м.

По относительной деформации пучения грунты подразделяются согласно таблице Б.27 ГОСТ 25100-95:

Насыпные грунты (ИГЭ-1), торф (ИГЭ-2), суглинки (ИГЭ-3,3а) –
черезмернопучинистые, песков крупных (ИГЭ-4) –практически непучинистые.

Гидрогеологические условия

Грунтовые воды, при бурении скважин, были встречены в одном месте, на заболоченном участке, вскрыты скважинами №64, №64а. Питание водоносного горизонта происходит за счет инфильтрации атмосферных осадков, поверхностных и талых вод, разгрузка осуществляется в понижении рельефа.

В период выполнения полевых работ (июль 2020 г.), по трассе вскрыт водоносный горизонт со свободной поверхностью приуроченный к песчаным прослоям в глинистых грунтах, ледниковых отложениях.

Уровни подземных вод зафиксированы на глубинах 0.1 до 0.4 м, на абс. отметках от 106.4 до 106.6м. Установившийся уровень зафиксирован на глубине 0.1 до 0.4 м, на абс. отметках от 106.4 до 106.6м.

Сведения об агрессивных свойствах грунтов и грунтовых вод.

Степень агрессивного воздействия подземных вод на бетон марки по водонепроницаемости W4 характеризуется как *неагрессивная* (СП 28.13330.2012, табл. В.3, В.4).

Степень агрессивного воздействия подземных вод на арматуру железобетонных конструкций при постоянном погружении и периодическом смачивании характеризуется как *слабоагрессивная* (СП 28.13330.2012, табл. Г.2).

По отношению к свинцовой оболочке кабеля подземные воды обладают *средней* коррозионной агрессивностью по значению общей жесткости (ГОСТ 9.602-2016, табл. 3).

По отношению к алюминиевой оболочке кабеля подземные воды обладают *высокой* коррозионной агрессивностью по содержанию хлор-иона и иона железа (ГОСТ 9.602-2016, табл. 5).

Коррозионная агрессивность грунтов по отношению к углеродистой и низколегированной стали оценивается как *высокая* (ГОСТ 9.602-2016, табл. 1).

Коррозионная агрессивность грунтов по отношению к свинцовой оболочке кабеля оценивается как *средняя* по значению водородного показателя рН и содержанию органического вещества (гумуса) (ГОСТ 9.602-2016, табл. 2).

Коррозионная агрессивность грунтов по отношению к алюминиевой оболочке кабеля оценивается как *высокая* по содержанию хлор-иона (ГОСТ 9.602-2016, табл. 4).

Степень агрессивного воздействия сульфатов в грунтах на бетон марки по водонепроницаемости W4 характеризуется как *неагрессивная* (СП 28.13330.2012, табл. В.1).

Степень агрессивного воздействия хлоридов в грунтах на арматуру в железобетонных конструкциях *неагрессивная* (СП 28.13330.2012, табл. В.2).

Взам инв №
Подпись и дата
Инв № подл

Изм	Кол.уч	Лист	№док	Подпись	Дата
-----	--------	------	------	---------	------

6. Сведения о проектируемом объекте газораспределительной сети

В качестве топлива используется природный газ с теплотворной способностью $Q^p_H=8000$ ккал/м³; $\rho=0,683$ кг/м³.

Проектируемый межпоселковый газопровод высокого давления II категории предусматривается для газоснабжения потребителей, планируемых к газоснабжению в районе д. Новые Раглицы, д. Озера, д. Пятая Гора с отводами на д. Село, д. Донцо, д. Малое Заречье.

- Назначение: для транспортировки природного газа для газоснабжения населения
- Сеть газораспределения по территории населенного пункта
- Давление природного газа- высокое II категории
- Относится к опасным производственным объектам
- Класс пожарной опасности III
- Уровень ответственности – нормальный
- Настоящим проектом принято использование природного газа населением:
 - для нужд пищевого приготовления;
 - горячего водоснабжения;
 - отопления;

Источником газоснабжения потребителей объекта «Межпоселковый газопровод от д. Курковицы до д. Новые Раглицы, д. Озера, д. Пятая Гора с отводами на д. Село, д. Донцо, д. Малое Заречье» является природный газ, подача которого предусмотрена по существующему газопроводу высокого давления II категории 0,6 Мпа, расположенному на территории д. Курковицы (исполнительная документация на проект 3798-ГСН, выполненный ПКЦ ОАО "Леноблгаз" в 2004 г., получающему природный газ от ГРС «Волосово».

В соответствии с заданием на проектирование, согласованием с эксплуатирующей организацией АО «Газпром Газораспределение Ленинградская область» филиала в г. Кингисеппе и в целях экономичности система газоснабжения в данном проекте принята – одноступенчатая, тупиковая по газопроводам высокого давления II категории. Использование газа населением предусмотрено для нужд приготовления пищи, горячего водоснабжения и отопления (для нужд котельных и с применением индивидуальных газовых аппаратов).

В качестве устанавливаемого газоиспользующего оборудования в жилых домах приняты:

плита бытовая газовая ПГ-4 (для пищевого приготовления)

газовый двухконтурный котел (для отопления и горячего водоснабжения)

Максимальный расчетный часовой расход природного газа на индивидуально-бытовые нужды населения определен по сумме номинальных расходов газа газовыми приборами, принимаемых по техническим характеристикам приборов, с учетом коэффициента одновременности их действия в соответствии с п.3.20 СП 42-101-2003.

Расчет годовой потребности в газе на индивидуально-бытовые нужды населения произведен, исходя из существующей численности населения, снабжаемого газом, по нормам расхода теплоты на 1 человека в год в соответствии с п.3.11 СП 42-101-2003.

Расчет часовой и годовой потребности в газе на нужды отопления и горячего водоснабжения произведен, исходя из общей площади жилых домов, численности населения, снабжаемого газом, и укрупненных показателей максимального теплового потока на отопление жилых зданий на 1 м² общей площади и среднего теплового потока на горячее водоснабжение на 1 человека, проживающего в здании, принимаемых по приложениям 2 и 3 СНиП 2.04.01-85*.

Годовые и расчетно-часовые расходы газа приведены в таблице 1.

Инва № подл
Подпись и дата
Взам инв №

Изм	Кол.уч	Лист	№док	Подпись	Дата
-----	--------	------	------	---------	------

22088-ПЗ

51

Лист

5

7. Обоснование выбранного варианта трассы газопровода

Земельный участок, отводимый под строительство объекта «Межпоселковый газопровод от д. Курковицы до д. Новые Раглицы, д. Озера, д. Пятая Гора с отводами на д. Село, д. Донцо, д. Малое Заречье», проходит по землям Калитинского сельского поселения Волосовского муниципального района Ленинградской области.

Трасса газопровода начинается от врезки в газопровод высокого давления II категории диам.160, расположенному на территории д. Курковицы и проходит вдоль д. Новые Раглицы, д. Озера, д. Пятая Гора с отводами на д. Село, д. Донцо, д. Малое Заречье - для максимального охвата потребителей.

Категория земель – земли населенных пунктов, для сельскохозяйственного использования, для размещения автомобильного транспорта и объектов дорожного хозяйства.

Полная информация о земельных участках см. 22088-ППО.

8. Технико-экономическая характеристика проектируемого объекта газораспределительной сети

Показатели системы газоснабжения

Таблица 1

Наименование	Ед.изм	Количество	Примечание
1 Часовой расход газа:	нм ³ /час	4432,0	1672 ж/д
2 Годовой расход газа:	тыс.м ³ /год	6855,2	
3 Газопровод высокого давления II категории:			
- ПЭ100 ГАЗ SDR11 160x14,6	м	14584,0	
- ПЭ100 ГАЗ SDR11 110x10,0	м	348,0	
- выход газопровода из земли 63-57	м	3,6	
- Сталь 45x3,0 ГОСТ 10704-91	м	2,2	
ВСЕГО:	м	14937,8	
4 Газорегуляторный пункт шкафной ШРП-NORD-DIVAL500/40-2.01 с регулятором DIVAL500/40	шт.	1	
Прокладка полиэтиленового газопровода высокого давления II категории методом наклонно-направленного бурения, Общая длина ННБ – L=1506,5 м	мест	13	
4 Отключающее устройство:			
- Кран КН D160	шт.	6	
- Кран шаровый КШИ-40ф	шт.	1	
Контур заземления ПРГ	шт.	1	
Молниезащитный отвод	шт.	1	

Взам инв №

Подпись и дата

Инв № подл

Изм	Кол.уч	Лист	№док	Подпись	Дата
-----	--------	------	------	---------	------

22088-ПЗ

52

Лист

6

Нагрузки (расходы газа) по населенным пунктам

Таблица 2

Наименование населенного пункта	Количество, Квартир/ жилых домов	Часовой расход газа нм ³ /час	Годовой расход газа тыс. нм ³ /год
д. Курковицы	79	210,3	323,9
д. Новые Раглицы	75	199,8	307,5
д. Холоповицы	90	239,3	369,0
д. Озёра	245	646,2	1004,5
д. Пятая Гора	255	672,2	1045,5
д. Село	185	489,4	758,5
д. Донцо	163	431,6	668,3
д. Малое Заречье	146	386,9	598,6
СНТ "Строитель"	80	212,9	328,0
ООО "Апрель"	110	292,1	451,0
СНТ "Альвары"	36	96,6	147,6
ДНТ "Театральное"	35	93,9	143,5
ДНТ "Мурманское"	16	43,1	65,6
ДНТ "Заповедное"	37	99,3	151,7
ДНТ "Белый Берег"	120	318,4	492,0
ИТОГО:	1672	4432,0	6855,2

Прокладка газопровода методом наклонно-направленного бурения, установка типа «Навигатор»

1. Переходы автодорог регионального значения ГКУ «Ленавтодор»:

- Переход автомобильной дороги регионального значения "Подъезд к д. Курковицы" на км 0+900 (ПК4+66,5 - ПК4+95,0) газопроводом высокого давления II категории ГЗП ПЭ100 ГАЗ SDR11 160x14,6 в футляре ПЭ100 ГАЗ SDR11 225x20,5 l=29,5м методом ННБ (Длина бурения **l=28,5м**) 22088-ТКР л.5;

- Переход автомобильной дороги регионального значения "Курковицы-Глумицы" на км 3+950 (ПК46+11,5 – ПК46+39,0) газопроводом высокого давления II категории ГЗП ПЭ100 ГАЗ SDR11 160x14,6 в футляре ПЭ100 ГАЗ SDR11 225x20,5 l=28,5м методом ННБ (Длина бурения **l=27,5м**) 22088-ТКР л.14;

Инва № подл. Подпись и дата Взам инв №

Изм	Кол.уч	Лист	№док	Подпись	Дата

22088-ПЗ

- Переход автомобильной дороги регионального значения "Курковицы-Глумицы" на км 7+950 (2ПК2+55,0 – 2ПК2+85,5) газопроводом высокого давления II категории ГЗП ПЭ100 ГАЗ SDR11 160x14,6 в футляре ПЭ100 ГАЗ SDR11 225x20,5 l=31,5м методом ННБ (Длина бурения l=30,5м) 22088-ТКР л.29;

- Переход автомобильной дороги регионального значения "Курковицы-Глумицы" на км 9+400 (ПК99+45,0 - ПК99+72,5) газопроводом высокого давления II категории ГЗП ПЭ100 ГАЗ SDR11 160x14,6 в футляре ПЭ100 ГАЗ SDR11 225x20,5 l=28,5м методом ННБ (Длина бурения l=27,5м) 22088-ТКР л.27;

- Прокладка газопровода ГЗП ПЭ100 ГАЗ SDR11 160x14,6 методом ННБ:
 ПК3+29,0 - ПК3+48,0 (Длина бурения l=19,0м), ПК17+39,0 - ПК17+63,0 (Длина бурения l=24,0м), 2ПК12+16,0 - 2ПК14+53,0 (Длина бурения l=237,0м), 2ПК14+54,0 - 2ПК16+60,5 (Длина бурения l=206,5м), 2ПК17+11,5 - 2ПК18+29,5 (Длина бурения l=118,0м), ПК65+70,0 - ПК68+70,0 (Длина бурения l=300,0м), ПК68+73,0 - ПК71+35,0 (Длина бурения l=262,0м), ПК71+38,0 - ПК72+68,0 (Длина бурения l=130,0м), ПК97+70,0 - ПК98+66,0 (Длина бурения l=96,0м)

Общая длина ННБ (переходы через автодороги)– **L=1506,5 м**

Прокладка газопровода предусматривается при помощи установки Vermeer Navigator D50x100 с силой протяжки 230 к/н, которая позволяет прокладывать трубопроводы с диаметром до 600мм на длину до 600м.

Характеристика газорегуляторного пункта ШРП-NORD-DIVAL500/40-2.01 с регулятором DIVAL500/40, выбранного с учетом снижения давления в сети

Таблица 3

Тип ПРГ (Кол-во домов)	Давление		Диаметр г/провода, Ду		Расход газа		Коеф. загрузки		Макс. пропуск. способность
	Мпа	КПа	мм		м3/час		%		м3/час
	вход	выход	вход	выход	расч.	летн.	расч.	летн.	
ШРП-NORD-DIVAL500/40-2.01 с регулятором DIVAL500/40	0,38	2,0	40	50	107,1	42,8	67	27	160,0

Регуляторы стабильно работают с нулевых расходов газа.

Расчетные параметры настройки для регулятора DIVAL500/40

Таблица 4

Наименование параметра	Величина
1 Выходное давление газа, МПа	2,0
2 Давление начала срабатывания сбросного клапана,(ПСК), МПа	2,1
Давление окончания срабатывания сбросного клапана , (ПСК) , МПа	2,3
4 Давление начала срабатывания автоматического отключающего устройства, МПа	
-при понижении выходного давления	1,0
-при повышении выходного давления	2,5

9. Принципиальные решения по надежности объекта газораспределительной сети,

последовательности строительства, намечаемые этапы строительства

Проектом предусмотрено:

5.1 Врезка в газопровод высокого давления II категории диам.160, расположенному на территории д. Курковицы, под давлением через прямой фитинг по технологии Ravetti;

Инд. № подл. Подпись и дата. Взам инв №

Изм.	Кол.уч.	Лист	№док.	Подпись	Дата	22088-ПЗ	54	Лист
								8

5.2 Прокладка газопровода высокого давления II категории ГЗП ПЭ100 ГАЗ SDR11 160x14,6 по землям Калитинского сельского поселения Волосовского муниципального района Ленинградской области в восточном направлении, в сторону д. Пятая Гора, вдоль д. Новые Раглицы, д. Холоповицы, д. Озера, затем в юго-восточном направлении в сторону д. Малого Заречья, вдоль д. Село, с отводом на д. Донцо;

5.3 Переходы автодороги регионального значения ГКУ «Ленавтодор» газопроводом высокого давления II категории ГЗП ПЭ100 ГАЗ SDR11 160x14,6 в футлярах ПЭ100 ГАЗ SDR11 225x20,5 методом ННБ

5.4 Установка п/э фитингов;

5.5 Установка ШПП-NORD-DIVAL500/40-2.01 с регулятором DIVAL500/40 с основной и резервной линиями редуцирования, с установкой до и после кранов КШИ-40ф и КШИ-50ф соответственно;

5.6 Выход из земли газопровода 63-57;

5.7 Установка опознавательных табличек (черт.22088-ТКР.П2) для обозначения поворотов подземного газопровода, мест установки контрольных трубок, указания границ прокладки газопровода методом горизонтально направленного бурения, кранов, а также мест присоединений к существующим сетям.

5.8 Герметизация вводов и выпусков инженерных коммуникаций в подвальных помещениях зданий (Серия 5.905-26.08)

Планируемые сроки ввода в эксплуатацию 2021 г.

Срок эксплуатации газопроводов – для полиэтиленовых и стальных надземных 50 лет. Периодичность проведения оценки технического состояния газопроводов выполнять в соответствии с ГОСТ Р 54983-2012 п. 6.2.11

Срок эксплуатации устройств (кранов) – 40 лет, в соответствии с паспортом изготовителя.

Расчетные характеристики материала газопроводов

Расчетными характеристиками материала газопроводов являются: минимальная длительная прочность, определяемая по [ГОСТ Р 58121.2-2018](#), модуль ползучести материала трубы, коэффициент линейного теплового расширения, коэффициент Пуассона

Минимальная длительная прочность согласно [ГОСТ Р 58121.2-2018](#) должна приниматься для труб из ПЭ 100 - 10,0 МПа.

Модуль ползучести материала труб для срока службы газопровода 50 лет $E(t_c)=400$ МПа (принимается по графикам) при напряжении в стенке трубы

$$\sigma = p(SDR-1)/2 = 0,3(11-1)/2 = 1,5 \text{ МПа}$$

Коэффициент линейного теплового расширения материала труб принимается равным:

$$\alpha = 2,2 \cdot 10^{-4} \text{ (}^\circ\text{C}^{-1}\text{)}.$$

Коэффициент Пуассона материала труб должен приниматься равным $\mu=0,43$.

1. Масса трубы $d_e = 0,160$ составляет $m=6,67$ кг/м, рабочее давление $p=0,6$ МПа; плотность грунта $\rho_m = 2680$ кг/м³; плотность воды с учетом растворенных в ней солей $\rho_w = 1040$ кг/м³; удельное сцепление грунта засыпки $C_{гр}=3000$ Н/м²; радиус упругого изгиба газопровода $r=13,5$;

коэффициент пористости грунта засыпки $e=0,45$; угол внутреннего трения $\varphi=40^\circ$; угол поворота

оси газопровода $\beta=0,262$ рад.

Нагрузки и воздействия

Нагрузки и воздействия, действующие на газопроводы, различаются на:

- силовые нагрузки - внутреннее давление газа, вес газопровода, сооружений на нем и вес транспортируемого газа, давление грунта, гидростатическое давление и выталкивающая сила воды, нагрузки, возникающие при укладке и испытании;

- деформационные нагрузки - температурные воздействия, воздействия предварительного напряжения газопровода (упругий изгиб, растяжка компенсаторов и т.д.),

Взам инв №

Подпись и дата

Инв № подл

Изм	Кол.уч	Лист	№док	Подпись	Дата
-----	--------	------	------	---------	------

воздействия неравномерных деформаций грунта (просадки, пучение, деформации земной поверхности в районах горных выработок и т.д.);

- сейсмические воздействия.

Рабочее (нормативное) давление транспортируемого газа $P=0,6$ МПа.

Собственный вес единицы длины газопровода:

$$q_g = m \times g = 6,67 \times 9,8 = 65,4 \text{ Н/м};$$

где m - расчетная масса 1 м трубы, принимаемая по [ГОСТ Р 58121.2-2018](#).

Давление грунта на единицу длины газопровода:

$$q_m = \rho_m \times g \times d_e \times h_m = 2680 \times 9,8 \times 0,160 \times 1,5 = 6303,4 \text{ Н/м}$$

Гидростатическое давление воды определяется по формуле

$$P_w = \rho_w \times g \times h_w \times 10^{-6} = 1040 \times 9,8 \times 1,0 \times 10^{-6} = 0,01 \text{ МПа}$$

Выталкивающая сила воды на единицу длины газопровода определяется по формуле:

$$q_w = 0,25 \pi \times \rho_w \times g \times d_e^2 = 0,25 \times 3,14 \times 1040 \times 9,8 \times (0,160)^2 = 204,8 \text{ Н/м}$$

Проверка прочности принятого конструктивного решения

Проверка прочности газопровода согласно требованиям СП 62.13330.2011 состоит в соблюдении следующих условий:

- при действии всех нагрузок силового нагружения

$$\sigma_{prF} \leq 0,4 MRS \text{ МПа},$$

- при совместном действии всех нагрузок силового и деформационного нагружений

$$\sigma_{prNS} \leq 0,5 MRS \text{ МПа}$$

$$\sigma_{prS} \leq 0,9 MRS \text{ МПа}$$

$$\sigma_{prF} = \frac{2 \mu p}{\left[1 - \frac{2}{SDR}\right]^{-2} - 1} \quad (\text{МПа});$$

$$\sigma_{prNS} = \left| \frac{2 \mu p}{\left[1 - \frac{2}{SDR}\right]^{-2} - 1} - \alpha E(t_e) \Delta t \right| + \sigma_c \quad (\text{МПа});$$

$$\sigma_{prS} = \left| \frac{2 \mu p}{\left[1 - \frac{2}{SDR}\right]^{-2} - 1} - \alpha E(t_e) \Delta t \right| + \sigma_{oy} + \frac{E(t_e) d_e}{2\rho} + \sigma_c \quad (\text{МПа}),$$

где σ_{oy} - дополнительные напряжения в газопроводе, обусловленные прокладкой его в особых условиях;

σ_c - дополнительные напряжения в газопроводе, обусловленные прокладкой его в сейсмических районах, при этом используются условия прочности.

$$\sigma_{prF} = 2 \times 0,43 \times 0,6 / ((1 - 2/11)^{-2} - 1) = 1,05 \text{ МПа} \leq 3,2$$

$$\sigma_{prNS} = 2 \times 0,43 \times 0,6 / ((1 - 2/11)^{-2} - 1) - 2,2 \times 10^{-4} \times 400 \times (-10) + 0 = 1,92 \text{ МПа} \leq 4,0$$

$$\sigma_{prS} = 2 \times 0,43 \times 0,6 / ((1 - 2/11)^{-2} - 1) - 2,2 \times 10^{-4} \times 400 \times (-10) + 0,6 + 400 \times 0,160 / 2 \times 1040 + 0 = 2,56 \text{ МПа} \leq 7,2$$

Вывод: Условия прочности газопровода согласно требованиям СП 62.13330.2011 соблюдаются.

Изм. Кол.уч Лист № док. Подпись Дата

Взам инв №

Подпись и дата

Изм. Кол.уч Лист № док. Подпись Дата

Обеспечение допустимой оваллизации и устойчивости круглой формы поперечного сечения газопровода

1. Газопровод диаметром $d_g = 0,160$ м; материал ПЭ100; SDR 11; рабочее давление $P = 0,6$ МПа; температура эксплуатации - 0 °С; проектируемый срок эксплуатации - 50 лет; глубина заложения $h_m = 1,5$ м; укладка - на плоское основание; ширина траншеи $B = 1$ м; плотность грунта $\rho_m = 2680$ кг/м³; модуль деформации грунта засыпки $E_{гр} = 3$ МПа; высота столба грунтовых вод над верхней образующей газопровода $h_w = 1,0$ м; плотность воды с учетом растворенных в ней солей $\rho_w = 1040$ кг/м³; интенсивность нагрузки на поверхности грунта $q_w = 5000$ Н/м².

Для обеспечения допустимой оваллизации поперечного сечения газопровода согласно требованиям СП 62.13330.2011 должно соблюдаться условие

$$\zeta \frac{Q}{4Dd_g} \left(1 + \frac{0,125E_{гр} - P_g}{D + 0,012E_{гр}} \right)^{-1} \leq 5 \cdot 10^4,$$

где коэффициент ζ , принимается равным:

- при укладке на плоское основание - 1,3;
- при укладке на спроектированное основание - 1,2.

Полная погонная эквивалентная нагрузка Q вычисляется по формуле

$$Q = \sum_1^5 \beta_i Q_i \text{ (Н/м)},$$

где β_i - коэффициенты приведения нагрузок;

Q_i - составляющие полной эквивалентной нагрузки.

Параметр жесткости сечения газопровода D определяется по формуле

$$D = \frac{E(t_g)}{4(1-\mu^2)} \left(\frac{SDR - 1}{2} \right)^{-3} \text{ (МПа)}.$$

Внешнее радиальное давление P_g принимается равным:

- для необводненных участков - нулю;
- для обводненных участков - P_w .

Составляющие полной погонной эквивалентной нагрузки определяются по формулам: от давления грунта

$$Q_1 = q_m \frac{B}{d_g} k_{гр} \text{ (Н/м)},$$

где значения коэффициента $k_{гр}$ в зависимости от глубины заложения газопровода и вида грунта определяются по таблице;

от собственного веса газопровода

$$Q_2 = 1,1q_g \text{ (Н/м)};$$

от выталкивающей силы воды на обводненных участках трассы

$$Q_3 = 1,2q_w \text{ (Н/м)};$$

от равномерно распределенной нагрузки на поверхности засыпки

$$Q_4 = 1,4q_v d_g k_H \text{ (Н/м)},$$

$$\text{где } k_H = \frac{3}{2} \frac{D + 0,125E_{гр}}{D + 0,25E_{гр}}.$$

Значение интенсивности равномерно распределенной нагрузки на поверхности грунта q_v при отсутствии специальных требований принимают равным $5,0$ кН/м²;

от подвижных транспортных средств

Взам инв №
Подпись и дата
Инв № подл

Изм	Кол.уч	Лист	№ док	Подпись	Дата

$$Q_5 = \gamma_T q_T d_g \text{ (Н/м)},$$

где коэффициент γ_T принимается равным:

- для нагрузки от автомобильного транспорта - 1,4;
- для нагрузки от гусеничного транспорта - 1,1;

нагрузка q_T принимается в зависимости от глубины заложения газопровода по графику.

Для газопроводов, укладываемых в местах, где движение транспортных средств невозможно, величина $\gamma_T q_T$ принимается равной 5000 Н/м².

Значения коэффициентов приведения нагрузок β_1 и β_2 принимаются в зависимости от вида укладки.

Значения коэффициентов β_3 , β_4 и β_5 принимаются равными:

$$\beta_3 = \beta_4 = \beta_5 = 1.$$

Для обеспечения устойчивости круглой формы поперечного сечения газопровода соблюдается условие

$$1,7 \left(\frac{Q}{10^6 d_g} + p_w \right) \leq P_{кр} \text{ (МПа)}.$$

В качестве критической величины внешнего давления должно приниматься меньшее из двух значений, определенных по формулам:

$$P_{кр} = 0,7 (DE_{гр})^{0,5} \text{ (МПа)};$$

$$P_{кр} = D + 0,143 E_{гр} \text{ (МПа)}.$$

Определение величины овализации

Определяем параметр жесткости сечения газопровод и полную погонную эквивалентную нагрузку.

Модуль ползучести материала труб для срока службы газопровода 50 лет $E(t_s)=400$ МПа (принимается по графикам) при напряжении в стенке трубы

$$\sigma = p(SDR-1)/2 = 0,6(11-1)/2 = 3,0 \text{ МПа}$$

$$D = 400/4(1+0,43^2) \times ((11-1)/2)^{-3} = 0,95 \text{ МПа}$$

$$Q = 0,75 \times 2000 \times 9,8 \times 0,160 \times 1,0 \times 1,0/0,160 \times 0,75 + 0,75 \times 1,1 \times 13,2 \times 9,8 + 1,2 \times 3,14/4 \times 1040 \times 9,8 \times 0,160^2 + 1,4 \times 5000 \times 0,160 \times 3/2 \times (0,21 + 0,125 \times 3) / (0,21 + 0,25 \times 3) + 1,4 \times 25000 \times 0,160 = 18001,3 \text{ Н/м}$$

Величина овализации равна:

$$1,3 \times 34458,6 / (4 \times 0,95 \times 0,160) \times (1 + (0,125 \times 3 - 0,01) / (0,95 + 0,012 \times 3))^{-1} = 20207,0 < 50000$$

следовательно, условие обеспечения допустимой величины овализации соблюдается.

Обеспечение устойчивости круглой формы поперечного сечения

Определяем критические величины внешнего давления:

$$P_{кр} = 0,7 \times (0,95 \times 3)^{0,5} = 1,18 \text{ МПа}$$

$$P_{кр} = 0,95 + 0,143 \times 3 = 1,38 \text{ МПа}$$

Следовательно:

$1,7 \times (18001,3 / (0,160 \times 10^6 + 0,01)) = 0,19 \text{ МПа} < 1,18 \text{ МПа}$ следовательно, условие обеспечения устойчивости круглой формы поперечного сечения соблюдается.

Защита газопровода от коррозии

Подземный полиэтиленовый газопровод защиты от электрохимической коррозии по ГОСТ 9602-2016 не требует.

Герметизация вводов инженерных коммуникаций

Инва № подл
Подпись и дата
Взам инв №

Изм	Кол.уч	Лист	№док	Подпись	Дата

Герметизация вводов инженерных коммуникаций в здания производить по альбому института «Ленгравданпроект» (инв. № 3620/82).

Воздухоотборные трубки установить в каждой секции подвала.

Выполнить отверстия в крышках колодцев всех инженерных сетей, а также закрытых каналов в радиусе 50 м от газопровода (п. 6.1.19 Федеральных норм и правил в области промышленной безопасности «Правила безопасности сетей газораспределения и газопотребления»).

Организация строительства

Выполнение проекта организации строительства выполняется отдельным томом 22088-ПОС Том 5

Техника безопасности в строительстве и противопожарные мероприятия

При выполнении СМР и сдачи объекта строительства необходимо соблюдать требования:

- СНиП 12-03-2001 «Безопасность труда в строительстве часть 1» (общие требования)
- СНиП 12-04-2002 «Безопасность труда в строительстве часть 2» (строительное производство)
- СНиП 3.01.04-87 «Приемка в эксплуатацию законченных строительством объектов»
- Федеральных норм и правил в области промышленной безопасности «Правила безопасности сетей газораспределения и газопотребления»
- ППР «Правила противопожарного режима» постановление 390 от 25.02.2012

Материалы и оборудование используемое в процессе строительства имеют сертификаты и разрешения Ростехнадзора России к применению.

Инструкции по технике безопасности и охране труда для рабочих каждой специальности с учётом специфики местных условий должны быть разработаны в строительной организации и утверждены главным инженером.

Охрана труда

Рабочие перед началом строительного-монтажных работ обязаны ознакомиться с ПП, пройти инструктаж по технике безопасности и охране труда в своей организации и получить допуск к работам. В журнале производства работ должна быть сделана соответствующая запись.

Рабочее место должно быть безопасно для работника, а именно:

- на строительных площадках при работе крана рабочий должен быть в каске и не стоять под стрелой крана.
- при работе рабочие должны быть оснащены специальной одеждой и рукавицами.
- сварщики по металлу должны иметь защитные экраны соответствующей светостойкости.
- при сварке полиэтилена рабочие должны быть оснащены электрозащитным обмундированием.
- зона работы механизмов должна быть ограждена и обозначена красными флажками
- в рабочей зоне механизма рабочим находиться нельзя.
- нельзя находиться в траншее во время работы экскаватора (разработки, засыпки, доработки траншеи).
- нельзя находиться на строительной площадке посторонним лицам и детям.

При монтаже газопровода особое внимание необходимо уделять безопасному ведению работ вблизи действующих электро- и телефонных кабелей, газопроводов, водопроводов и канализации.

Инв № подл	Подпись и дата	Взам инв №

Изм	Кол.уч	Лист	№док	Подпись	Дата

Места пересечения траншеи газопровода с существующими коммуникациями разрабатываются вручную.

Подключение нового газопровода к действующему должно производиться рабочими, имеющими разрешение на право производства газоопасных работ по соответствующему наряду, выданному и оформленному в надлежащем порядке.

На более сложные виды работ подрядная организация должна выполнить ППР и утвердить его у главного инженера строительной организации.

За соблюдение охраны труда на участке несет ответственность мастер участка и инженер по охране труда подрядной организации.

Рекомендации по охране окружающей среды

Для уменьшения загрязнения атмосферы в процессе осуществления строительства, проектом рекомендуется осуществить следующие мероприятия:

- применение электроэнергии для технологических нужд строительства взамен твердого и жидкого топлива при приготовлении органических вяжущих, изоляционных материалов, асфальтобетонных смесей и прогрева воды.
- применение герметических емкостей для перевозки растворов и бетонов;
- устранение открытого хранения, погрузки и перевозки сыпучих и пылящих материалов (применение контейнеров, спец. транспортных средств);
- оптимизация поставок и потребления растворов и бетонов, уменьшающих образование отходов;
- соблюдение технологии и обеспечение качества выполняемых работ;

После окончания строительства произвести уборку и благоустройство территории строительства. Проект по охране окружающей среды выполняется отдельным томом 22088-ООС Том 6.

Обеспечение сохранности систем газоснабжения

В соответствии с «Правилами охраны газораспределительных систем», утвержденными Постановлением Правительства Российской Федерации № 878 от 20.11.2000 года, контроль за соблюдением настоящих Правил возложен на территориальные предприятия по эксплуатации газового хозяйства и его структурные подразделения. В застроенной части поселка (города) наружные газопроводы обозначаются опознавательными знаками (привязками), нанесенными на постоянные ориентиры. Организации и частные лица на представленных в их пользование земельных участках, зданиях, по которым проходят наружные газопроводы, обязаны обеспечить сохранность этих газопроводов и свободный доступ к ним работников эксплуатационной организации. Должностные лица и организации, виновные в нарушении требований настоящих Правил, привлекаются к ответственности в установленном Законом РФ порядке.

Мероприятия по предупреждению аварий и локализации их последствий

Для предупреждения возникновения аварийных ситуаций предусмотрены следующие технические решения:

применение толстостенных труб с увеличенным запасом прочности;

Инд. № подл.	Подпись и дата	Взам инв. №
--------------	----------------	-------------

Изм.	Кол.уч.	Лист	№док	Подпись	Дата	22088-ПЗ	60	Лист
								14

установка кранов для перекрытия газопроводов;
антикоррозийная защита газопроводов.

Учитывая высокую взрыво-пожароопасность природного газа, на газопроводе предусмотрен ряд мероприятий на случай предотвращения аварийных ситуаций.

Санитарно-защитная зона ПРГ принята равной 10 м, что соответствует величине нормативной защитной зоны по взрывопожаробезопасности.

Устанавливается разрыв от оси трубопровода до зданий и сооружений, в соответствии со СНиП 2.07.01.-89*.

На случай аварийных ситуаций эксплуатационные производственные подразделения разрабатывают план оповещения, сбора и выезда на трассу газопровода аварийных бригад и техники.

Задачей персонала является:

- локализация аварии отключением аварийного участка газопровода;
- оповещение и направление бригад к отключающей запорной арматуре предполагаемого аварийного участка;
- принятие необходимых мер по безопасности населения, близлежащих транспортных коммуникаций и мест их пересечений с газопроводами;
- предупреждение потребителей о прекращении поставок газа или о сокращении их объемов;
- организация работы по привлечению и использованию технических, материальных и людских ресурсов близлежащих местных организаций.

При обнаружении утечек на линейной части газопровода или при необходимости проведения ремонтных работ на определенном участке газопровода производится сброс газа из участка, расположенного между ПРГ и краном, либо через продувочную свечу, которая устанавливается в штуцер, который в рабочих условиях закрыт заглушкой, либо через отверстие, образовавшееся в результате повреждения газопровода. Диаметр продувочной свечи определяется из условия опорожнения участка газопровода между запорной арматурой в течение 2,0-3,0 часов. Высота свечи 4 м от уровня земли.

Для локализации и ликвидации аварийных ситуаций при газораспределительной организации – филиале АО «Газпром Газораспределение Ленинградская область» в г. Кингисеппе создана аварийно-диспетчерская служба (АДС) с городским телефоном «04» с круглосуточной работой, включая выходные и праздничные дни.

Деятельность аварийных бригад по локализации и ликвидации аварий определяется планом взаимодействия служб различных ведомств, который должен быть разработан с учетом местных условий.

Планы взаимодействия служб различных ведомств должны быть согласованы с территориальным органом Госгортехнадзора России и утверждены в установленном порядке.

Инд. № подл.	Подпись и дата	Взам инв №

Изм	Кол.уч	Лист	№док	Подпись	Дата

«УТВЕРЖДАЮ»:

Заместитель генерального по
капитальному строительству и
инвестициям АО «Газпром
газораспределение Ленинградская
область»

Н.В. Кипурова

от «25»



Задание на проектирование по объекту:

**«Межпоселковый газопровод от д. Курковицы до д. Новые Раглицы,
д. Озеры, д. Пятая Гора с отводами на д. Село, д. Донцо, д. Малое Заречье»**

1.	Заказчик	АО «Газпром газораспределение Ленинградская область»
2.	Проектная организация	ПКЦ АО «Газпром газораспределение Ленинградская область»
3.	Основание для проектирования	Программа газификации Ленинградской области на 2019-2023 годы (за счет спецнадбавки к тарифу на транспортировку природного газа потребителям Ленинградской области)
4.	Стадийность и вид проектирования	Проектная документация Рабочая документация
5.	Вид строительства	Новое
6.	Требования к проектной документации	Проектную документацию разработать и оформить в соответствии с законодательством РФ, исходными данными, техническим регламентом, действующими нормативно-правовыми актами РФ в области строительства, в том числе: СП 62.13330.2011 (Актуализированная редакция СНиП 42-01-2002), СНиП 1.04.03-85*, СП 42.13330.2011. Свод правил. Градостроительство. Планировка и застройка городских и сельских поселений. Актуализированная редакция СНиП 2.07.01-89*, "СП 45.13330.2012. Свод правил. Земляные сооружения, основания и фундаменты. Актуализированная редакция СНиП 3.02.01-87", СНиП 12.04.2002, СП 42-101-2003, СП 42-103-2003, Приказ Ростехнадзора от 15.11.2013 N 542, ГОСТ Р 21.1101-2013.


		<p>Постановление правительства РФ от 21 июня 2010 г. № 1047-р.</p> <p>Положение о составе разделов проектной документации и требованиях к их содержанию, утвержденное постановлением Правительства РФ от 16.02.2008г. №87.</p>
7.	Требования к сметной документации	<p>Сметную стоимость на землеустроительные работы принять по коммерческим предложениям на основании конъюнктурного анализа цен</p> <p>При составлении сметной документации руководствоваться МДС-81-35.2004</p> <p>Сметную документации разработать в базовом уровне цен с применением ТСНБ-2001 в редакции 2009 года для Ленинградской области (приказ №4 от 15.03.2012г. Комитет по строительству ЛО), пересчет в текущий уровень цен производить базисно-индексным методом</p> <p>В составе сметной документации предусмотреть:</p> <ul style="list-style-type: none"> - затраты на платежи по страхованию строительных рисков (письмо Госстроя России от 18.07.2012г. №НЗ-3942/7); - затраты на организацию и проведение подрядных торгов (тендеров) в размере 1,475% (Договор с ООО «Газэнергоинформ» А/13/125 от 29.12.2015г., п.4.1.1); - затраты на присоединении к источникам электроэнергии (при необходимости); - затраты на компенсацию убытков землепользователям (при необходимости); - затраты на контрольно-исполнительную съемку; - затраты на аренду земельного/лесного участка; - затраты по освобождению территории строительства (валка леса, корчевка и пр.); - затраты на разработку проекта освоения лесов, материально-денежная оценка и пр.; (при необходимости) - затраты на разработку и согласование проекта НООЛР; - затраты связанные с расчетом и платежами за негативное воздействие на окружающую среду; - затраты на строительный контроль; - затраты на оформления прав собственности и

		установление охранных зон (оплата государственной пошлины и технических планов)
8.	Краткая характеристика объекта	Газопровод межпоселковый для газоснабжения потребителей Волосовского района Ленинградской области в подземном исполнении. Расход газа уточнить при проектировании, в соответствии с информацией органов местного самоуправления.
9.	Объем проектирования	Газопровод высокого давления: - ориентировочная протяженность 14000 м; - точка подключения: 1. Газопровод высокого давления 2 категории Д=160 мм, расположенный на территории д. Новые Раглицы. Природный газ в указанную сеть транспортируется от ГРС «Волосово»; - преимущественно предусмотреть прокладку газопровода из полиэтиленовых труб. Основные технико-экономические показатели определить в проектной документации.
10.	Сроки начала и окончания работ	Начало работ – март 2020 г. Окончание работ – август 2021 г.
11.	Особые требования к проектно-сметной документации	- Выбор трассы проводить с обязательным участием представителя Проектной организации; - В проекте предусмотреть способ и мероприятия по подключению к источнику газоснабжения; -В проекте предусмотреть возможность подключения всех сопутствующих существующих и перспективных потребителей; -При проектировании газопровода на территории населенного пункта, по дорогам и улицам с усовершенствованным покрытием, при пересечении искусственных и естественных преград применить метод «наклонно-направленного бурения»; - Предусмотреть восстановление нарушенного благоустройства, восстановление дорожного покрытия, рекультивацию земельного участка отведенного под строительство, а также все необходимые расчеты и разделы по охране окружающей среды, в том числе компенсационные мероприятия по восстановлению зеленых насаждений в пределах

		<p>полосы строительства;</p> <ul style="list-style-type: none"> - затраты на оформления прав собственности и установление охранных зон (оплата государственной пошлины и технических планов). - Для выполнения ГНБ учесть применение оборудования Venmeer Navigator D50X100 с тяговым усилием 230 к/н; - Выполнить ведомость объемов работ.
12.	Требования к экспертизе проектной документации	<p>Все необходимые экспертизы проектной документации осуществляет Заказчик.</p> <p>Проектно-сметная документация передается в государственную экспертизу в полном объеме.</p> <p>Обязанности разработчика ПСД сопровождать экспертизу проектной документации, в установленный срок и с надлежащим качеством выполнять работу по устранению замечаний экспертов (по требованию Заказчика, присутствовать при сдаче документов в ГАУ «Леноблгосэкспертиза» и устранении замечаний).</p>
13.	Порядок согласования проектной документации	<p>Все необходимые согласования проектной документации осуществляет Заказчик.</p> <p>Обязанности разработчика ПСД сопровождать согласование проектной документации, в установленный срок и с надлежащим качеством выполнять работу по устранению замечаний организаций выдавших ТУ (совместно с Заказчиком защищать проектные решения в сторонних организациях, Муниципальных образованиях Ленинградской области).</p>
14.	Порядок сдачи работы	<p>Проектная документация представляется Заказчику в сброшюрованном виде на бумажных носителях в 3-х экземплярах и в 1-м экземпляре на электронном носителе.</p> <p>Рабочая документация предоставляется Заказчику в сброшюрованном виде на бумажных носителях в 4-х экземплярах и в 1-м экземпляре на электронном носителе.</p> <p>Требования к электронной копии проектной документации:</p> <ul style="list-style-type: none"> - электронная копия передается Заказчику на CD-R или DVD-R диске (дисках); - диск должен быть защищен от записи; - иметь этикетку с указанием изготовителя, даты изготовления, названия комплекта;

	<ul style="list-style-type: none">- в корневом каталоге диска должен находиться текстовый файл содержания;- состав и содержание диска должно соответствовать комплекту документации;- каждый физический раздел комплекта (том, книга, альбом чертежей и т.п.) должен быть представлен в отдельном каталоге диска файлом (группой файлов) электронного документа);- название каталога должно соответствовать названию раздела;- файлы должны открываться в режиме просмотра средствами операционной системы Windows 2000/XP.
--	---

От исполнителя:
Заместитель руководителя ПКЦ АО «Газпром
газораспределение Ленинградская область»



М.П.Васильченко



МЧС РОССИИ

**ГЛАВНОЕ УПРАВЛЕНИЕ
МИНИСТЕРСТВА РОССИЙСКОЙ ФЕДЕРАЦИИ
ПО ДЕЛАМ ГРАЖДАНСКОЙ ОБОРОНЫ,
ЧРЕЗВЫЧАЙНЫМ СИТУАЦИЯМ И ЛИКВИДАЦИИ
ПОСЛЕДСТВИЙ СТИХИЙНЫХ БЕДСТВИЙ
ПО ЛЕНИНГРАДСКОЙ ОБЛАСТИ
(Главное управление МЧС России по
Ленинградской области)**

ул. Оборонная, д. 51, г. Мурино,
Всеволожский район,
Ленинградская область, 188662
тел./ факс (812) 640-05-65
телефон «доверия» (812)579-99-99

23.12.2020 № ИВ-180-1318

На № 61/12638 от 15.12.2020
Выдача ИД

Начальнику ПКЦ
АО «Газпром газораспределение
Ленинградская область»

И.В. Нефедовой

ул. Пинегина, д. 4,
г. Санкт-Петербург, 192029

Приложение к заданию на проектирование объекта: «Межпоселковый газопровод от д. Курковицы до д. Новые Раглицы, д. Озеры, д. Пятая Гора с отводами на д. Село, д. Донцо, д. Малое Заречье».

В соответствии с Вашим запросом сообщаем исходные данные и требования, подлежащие учету при разработке требований ПМ ГОЧС.

1. Для разработки инженерно-технических мероприятий гражданской обороны:

1.1. В соответствии с постановлением Правительства Российской Федерации от 16.08.2016 № 804 «Об утверждении Правил отнесения организаций к категориям по гражданской обороне в зависимости от роли в экономике государства или влияния на безопасность населения» и «Показателями для отнесения организаций к категориям по гражданской обороне в зависимости от роли в экономике государства или влияния на безопасность населения», на основании представленных данных на проектируемый объект на момент рассмотрения, в соответствии с действующим законодательством, организация не относится к категориям по гражданской обороне.

1.2. Проектируемый объект в зону возможного радиоактивного загрязнения, химического заражения не попадает.

2. Для разработки инженерно-технических мероприятий по предупреждению ЧС природного и техногенного характера:

2.1. Наблюдаемые в районе строительства опасные природные явления - сильные снегопады, морозы, налипания мокрого снега, наледи, ливневые дожди, грозы, ураганные и шквалистые ветры.

2.2. На участках нового строительства провести проверку и очистку местности от взрывоопасных предметов специализированными организациями.

2.3. Рассмотреть вопрос об установке структурированной системы мониторинга и управления инженерными системами зданий и сооружений с учетом положений ч. 2 ст. 5 Федерального закона от 30.12.2009 № 384 «Технический регламент о безопасности зданий и сооружений» и ГОСТ Р 22.1.12-2005 «Безопасность в чрезвычайных ситуациях. Структурированная система мониторинга и управления инженерными системами зданий и сооружений. Общие требования (с изменением № 1)».

2.4. В соответствии со ст. 14 Федерального закона от 21.12.1994 № 68-ФЗ «О защите населения и территорий от чрезвычайных ситуаций природного и техногенного характера» предусмотреть создание резервов финансовых и материальных ресурсов для ликвидации чрезвычайных ситуаций.

2.5. Спланировать мероприятия по предупреждению чрезвычайных ситуаций.

3. Дополнительные требования:

Срок действия настоящих исходных данных и требований по ПМ ГОЧС 2 (два) года с момента их регистрации.

При изменении задания на проектирование и/или основных характеристик объекта, настоящие исходные данные и требования по ПМ ГОЧС **утрачивают свою силу.**

Начальник Главного
управления



ДОКУМЕНТ ПОДПИСАН
ЭЛЕКТРОННОЙ ПОДПИСЬЮ

Сертификат: 209400B5E3780BBAEB116323B7BF3D2F
Владелец: Дейнека Евгений Григорьевич
Действителен с 10.11.2020 по 10.02.2022

Е.Г. Дейнека

А.Ю. Агаев
8-812-640-05-68*3
39301-215
(3-3-4)



Акционерное общество «Газпром газораспределение Ленинградская область»
(АО «Газпром газораспределение Ленинградская область»)

«27» 09 2019 г.

№ АА-20/2/9185

**Управлению капитального
строительства и инвестиций
АО «Газпром газораспределение
Ленинградская область»**

192148, Санкт-Петербург,
ул. Пинегина д.4

Копия: филиалу АО «Газпром
газораспределение Ленинградская
область» в г. Кингисеппе

ТЕХНИЧЕСКИЕ УСЛОВИЯ

на подключение (технологическое присоединение) перспективной сети газораспределения: «Межпоселковый газопровод от д. Курковицы до д. Новые Раглицы, д. Озера, д. Пятая Гора с отводами до д. Село, д. Донцо, д. Малое Заречье» к сети газораспределения АО «Газпром газораспределение Ленинградская область».

Заявитель: Управление капитального строительства и инвестиций АО «Газпром газораспределение Ленинградская область».

Основание для выдачи технических условий: служебная записка от 26.08.2019 №08390 и программа газификации АО «Газпром газораспределение Ленинградская область» на 2019-2023 годы (за счет спецнадбавки к тарифу на транспортировку природного газа потребителям Ленинградской области).

Объект газификации: жилые, коммунальные, социально-бытовые и промышленные потребители.

Месторасположение объекта газификации: Ленинградская область, Волосовский район.

Максимальный расход газа: определить проектом в соответствии со Схемой газоснабжения Калитинского сельского поселения Волосовского района Ленинградской области.

Давление в точке подключения:

Максимальное: 0,6 МПа

Минимальное: 0,3 МПа

Информация о газопроводе, к которому осуществляется подключение (точка присоединения):

газопровод высокого давления 2 категории, Ø160, расположенный на территории д. Новые Раглицы Волосовского района. Природный газ в указанную сеть транспортируется от ГРС «Волосово».

1. Общие инженерно-технические требования:

1.1 Газификацию объекта осуществить в соответствии с проектной/рабочей документацией (далее - Документация).

1.2 Документацию выполнить отдельными томами силами организации, являющейся членом саморегулируемой организации (СРО), имеющей Свидетельство о допуске к работам, которые оказывают влияние на безопасность объектов капитального строительства, в объеме соответствующем требованиям Постановления Правительства РФ № 87 от 16.02.2008г.

1.3 Проектные и строительно-монтажные работы выполнить в соответствии с требованиями Градостроительного кодекса РФ, Технических регламентов №384 «О безопасности зданий и сооружений» и №870 «О безопасности сетей газораспределения и газопотребления», Федеральных норм и правил в области промышленной безопасности «Правила безопасности сетей газораспределения и газопотребления» №542, СП 62.13330.2011 «Газораспределительные системы» актуализированная редакция СНиП 42-01-2002 и других норм и правил в области газораспределения и газопотребления.

1.4 Документацию по данным техническим условиям, предоставить на согласование в управление эксплуатации АО «Газпром газораспределение Ленинградская область», в 2-х экземплярах, (1 экз. в печатном и 1 экз. в электронном виде (в формате .dwg)).

1.5 До начала строительно-монтажных работ провести экспертизу проектно-сметной документации в соответствии с действующим законодательством РФ о градостроительной деятельности и промышленной безопасности.

1.6 Работы по врезке и пуску газа осуществить силами филиала АО «Газпром газораспределение Ленинградская область» в г. Кингисеппе.

2. Документацией предусмотреть:

2.1. Обеспечение природным газом жилых, коммунальных, социально-бытовых и промышленных потребителей в часы максимального потребления на основании мощности газоиспользующего оборудования с указанием часового и годового расхода газа.

2.2. Определение диаметров газопроводов с учётом попутных и перспективных потребителей (на основании данных Администрации) с целью возможности дальнейшего, технически и экономически обоснованного, развития сетей газораспределения.

2.3. Точку и способ врезки согласовать с филиалом АО «Газпром газораспределение Ленинградская область» в г. Кингисеппе и соотнести с исполнительной документацией на действующий газопровод.

2.4. Мероприятия, направленные на определение местоположения полиэтиленового газопровода (укладка маркировочной сигнальной ленты или электромагнитных маркеров).


2.5. Мероприятия по защите газопроводов от внешних воздействий и от электрохимической коррозии. При наличии участков стальных подземных газопроводов протяжённостью свыше 10 м, получить технические условия в Центре защиты от коррозии АО «Газпром газораспределение Ленинградская область» на их защиту от электрохимической коррозии (п. Новоселье, Ломоносовского р-на, тел. (81376) 58-194, 58-675). При протяжённости линейной части стальных подземных газопроводов менее 10 м, при низкой и средней коррозионной активности грунтов дополнительных мероприятий по защите не требуется.

2.6. Использование газового оборудования (технических устройств) и материалов, в т. ч. импортного производства, сертифицированных на соответствие требованиям безопасности, отдавая предпочтение оборудованию, прошедшему сертификацию ГАЗСЕРТ.

2.7. Указание границ охранных зон наружных газопроводов, ПРГ и устройств электрохимической защиты (преобразователь, кабельные линии, анодное заземление), с текстовым и графическим описанием местоположения границ таких зон, перечень координат характерных точек этих границ в системе.

3. Срок действия технических условий - 3 года.

Заместитель генерального
директора – главный инженер



А. М. Агеев



Исп. Васильева Т.В.
Тел. 405-40-04

Проектируемый газопровод
высокого давления II категории Ø160

Проектируемый газопровод
высокого давления II категории Ø160

Узел врезки проектируемого
полиэтиленового газопровода D160 в
сущест. г.п. высокого давления диам.160,
выполняется при помощи двустороннего
перекрытия полиэтиленового подземного
газопровода Ø160 мм под давлением через
прямой фитинг, увязан с исполнит.
документацией на проект

Существующий газопровод
высокого давления II категории Ø160



Проектируемый газопровод
высокого давления II категории Ø160


Согласовано:

Глава администрации Т.А. Тихонова



Условные обозначения:

- существующий газопровод II категории
- проектируемый газопровод II категории
- населенный пункт

						22088-ТКР			
						Межпоселковый газопровод от д. Курковицы до д. Новые Раглицы, д. Озера, д. Пятая Гора с отводами на д. Село, д. Донцо, д. Малое Заречье			
Изм.	Кол.уч.	Лист	№ док.	Подп.	Дата	Наружные газопроводы	Стадия	Лист	Листов
Разраб.		Гордеева			2020		П	3	
Проверил		Васильченко			2020				
Н.контр.		Вловина			2020				
Утвердил		Нефедова			2020	Принципиальная схема			

Сердцева

ДОГОВОР № 761-5827-20 /145

**О ПРОКЛАДКЕ, ПЕРЕНОСЕ, ПЕРЕУСТРОЙСТВЕ, ДЕМОНТАЖЕ
И ЭКСПЛУАТАЦИИ ИНЖЕНЕРНОЙ КОММУНИКАЦИИ В ГРАНИЦАХ ПОЛОСЫ
ОТВОДА АВТОМОБИЛЬНОЙ ДОРОГИ ОБЩЕГО ПОЛЬЗОВАНИЯ
РЕГИОНАЛЬНОГО ЗНАЧЕНИЯ**

Санкт-Петербург

«14» 12 2020 г.

Государственное казенное учреждение Ленинградской области «Управление автомобильных дорог Ленинградской области (ГКУ «Ленавтодор»), (именуемое в дальнейшем Владелец дороги), в лице исполняющего обязанности директора Джоджуа Джабы Джумберовича, действующего на основании распоряжения Комитета по дорожному хозяйству Ленинградской области от 11.12.2019 № 23/19-к, и Акционерное общество «Газпром газораспределение Ленинградская область», в лице заместителя генерального директора по капитальному строительству и инвестициям Кипуровой Натальи Викторовны, действующего на основании доверенности №58-04 от 09 апреля 2019 г. (далее именуемое Владелец коммуникации), а вместе именуемые «Стороны» заключили настоящий договор о нижеследующем.

1. Основания для заключения договора

1.1. Настоящий договор заключается на основании письменного заявления Владельца коммуникации в соответствии со ст. 19 Федерального закона от 08.11.2007 № 257-ФЗ «Об автомобильных дорогах и о дорожной деятельности в Российской Федерации и о внесении изменений в отдельные законодательные акты Российской Федерации» (далее – Федеральный закон № 257-ФЗ) и с учетом Порядка установления и использования полос отвода и придорожных полос автомобильных дорог регионального или межмуниципального значения, утвержденным постановлением Правительства Ленинградской области от 11.12.2009 № 371.

2. Предмет договора

2.1. Настоящий договор заключен по взаимному согласию Сторон в связи с возникшей у Владельца коммуникации необходимостью прокладки, переноса, переустройства, демонтажа и (или) эксплуатации пересечения трассы газопровода в границах полосы отвода автомобильной дороги общего пользования регионального значения «Курковицы – Глумицы» на км 3+950, км 7+950, км 9+400 на территории Волосовского района Ленинградской области (именуемая в дальнейшем Автомобильная дорога), принадлежащая Владельцу дороги на праве оперативного управления.

2.2. Владелец коммуникации обязуется разработать проектно-техническую документацию по осуществлению в границах полосы отвода участка Автомобильной дороги прокладки, переноса, переустройства демонтажа и (или) эксплуатации трассы газопровода (далее именуемой инженерная коммуникация), а также после согласования с Владельцем дороги такой документации осуществить в границах полосы отвода участка Автомобильной дороги прокладку, перенос, переустройство демонтаж и (или) эксплуатацию инженерной коммуникации, а Владелец дороги обязуется после согласования технической документации, разработанной Владельцем коммуникации, предоставить право Владельцу коммуникации осуществить в границах полосы отвода участка Автомобильной дороги прокладку, перенос, переустройство демонтаж и (или) эксплуатацию инженерной коммуникации.

3. Обязанности Владельца коммуникации при прокладке, переносе, переустройстве и (или) демонтаже инженерной коммуникации.

3.1. Разработать в соответствии с техническими требованиями и условиями, выданными Владельцем дороги, являющимися обязательными приложениями к настоящему договору, проектную и рабочую документацию.

3.2. Предоставить на согласование Владельцу дороги проектную и рабочую документацию, в том числе материалы инженерных изысканий полосы отвода Автомобильной дороги и придорожной полосы в месте размещения инженерной коммуникацией в электронной форме в формате *dwg и *PDF.

3.3. Внести необходимые корректировки в проектную и рабочую документацию в соответствии с замечаниями Владельца дороги.

3.4. В установленном порядке получить разрешение Владельца дороги на производство работ по прокладке инженерной коммуникации в границах полосы отвода Автомобильной дороги, а также согласовать с Владельцем дороги сроки производства работ по прокладке, переносу, переустройству и (или) демонтажу инженерной коммуникации.

3.5. Оформить в установленном действующим законодательством порядке сервитут на земельный участок полосы отвода Автомобильной дороги применительно к его части, соответствующей охранной зоне инженерной коммуникации.

3.6. Оповестить Владельца дороги в письменной форме о начале работ по прокладке, переносу, переустройству и (или) демонтажу инженерной коммуникации в границах полосы отвода Автомобильной дороги.

3.7. Осуществить работы по прокладке, переносу, переустройству и (или) демонтажу инженерной коммуникации строго в соответствии с согласованной Владельцем дороги проектной и рабочей документацией **исключительно под контролем сотрудников отдела технического надзора за состоянием автомобильной дороги ГКУ «Ленавтодор»**. В случае необходимости внесения изменений в проектную и рабочую документацию, Владелец коммуникации обязуется согласовать их в соответствии с п. 3.2. и п.3.3. настоящего договора.

3.8. Владелец коммуникации, в сроки, установленные Владельцем дороги, и в полном объеме исполняет выданные Владельцем дороги предписания о выявленных нарушениях в ходе работ по прокладке, переносу, переустройству и (или) демонтажу инженерной коммуникации.

3.9. В случае если прокладка, перенос, переустройство и (или) демонтаж инженерной коммуникации в пределах полосы отвода участка Автомобильной дороги влечет за собой его реконструкцию, ремонт или капитальный ремонт, такие реконструкция, ремонт или капитальный ремонт осуществляются Владельцем коммуникации или за его счёт привлекаемыми сторонними организациями, предварительно согласованными с Владельцем дороги. Проектная и рабочая документация разрабатывается и согласовывается со всеми заинтересованными организациями, после чего представляется на окончательное согласование Владельцу дороги в соответствии с п. 3.2. и п.3.3. настоящего договора.

3.10. Владелец коммуникации при выполнении работ по прокладке, переносу, переустройству и (или) демонтажу инженерной коммуникации должен обеспечивать безопасность дорожного движения. Владелец коммуникации несет имущественную, административную и иную ответственность перед третьими лицами в связи с неисполнением обязательств по обеспечению безопасности дорожного движения, в том числе за последствия дорожно-транспортных происшествий, произошедших по вине Владельца коммуникации.

4. Обязанности Владельца коммуникации в период эксплуатации инженерной коммуникации

4.1. Осуществлять эксплуатацию инженерной коммуникации в соответствии с техническими требованиями и условиями Владельца дороги, являющимися неотъемлемой частью настоящего договора, а также в соответствии с Федеральным законом от 08.11.2007 № 257-ФЗ «Об автомобильных дорогах и о дорожной деятельности в Российской Федерации и о внесении изменений в отдельные законодательные акты Российской Федерации», действующими требованиями стандартов и технических норм безопасности дорожного движения, строительства и эксплуатации автомобильных дорог (Приказ Министерства транспорта РФ от 16.11.2012 г. № 402 «Об утверждении Классификации работ по капитальному ремонту, ремонту и содержанию автомобильных дорог»). При возникновении

аварийной ситуации на инженерной коммуникации в границах полосы отвода и придорожных полос Автомобильной дороги Владелец коммуникации должен незамедлительно сообщить об этом Владельцу автомобильной дороги.

4.2. По завершении строительства Владелец коммуникации обязан установить охранную зону инженерной коммуникации, расположенной в полосе отвода Автомобильной дороги, обозначить её на местности, а также обеспечить своими силами либо за свой счёт содержание охранной зоны инженерной коммуникации в границах полосы отвода Автомобильной дороги в нормативном состоянии согласно действующим требованиям и нормативам, регулирующим отношения в данной сфере.

4.3. Дефекты дорожного полотна и других конструктивных элементов участка Автомобильной дороги, обнаруженные и причиненные вследствие прокладки, переноса, переустройства или демонтажа инженерной коммуникации, а также вследствие ее эксплуатации устраняются Владельцем коммуникации за его счёт и в сроки, согласованные с Владельцем дороги.

4.4. Обеспечить представителям Владельца дороги свободный доступ на место расположения инженерной коммуникации для осуществления мониторинга за ходом работ и исполнением Владельцем коммуникации обязательств, предусмотренных настоящим договором и техническими условиями и требованиями, являющимися приложением к настоящему договору.

4.5. В случае прекращения эксплуатации инженерной коммуникации в полосе отвода участка Автомобильной дороги, либо передачи инженерной коммуникации другому владельцу, Владелец коммуникации обязан известить Владельца дороги в письменной форме не позднее, чем за один месяц до момента прекращения эксплуатации или передачи инженерной коммуникации другому владельцу.

4.6. При передаче инженерной коммуникации другому владельцу, Владелец коммуникации обязан проинформировать нового владельца о необходимости заключения договора с Владельцем дороги о взаимодействии и взаимоотношениях по вопросам использования полосы отвода и придорожной полосы участка Автомобильной дороги при эксплуатации инженерной коммуникации, а также обеспечить внесение сведений в Единый государственный реестр прав на недвижимое имущество и сделок с ним об изменении выгодоприобретателя по сервитуту. До момента заключения другим владельцем инженерной коммуникации договора с Владельцем дороги, Владелец коммуникации исполняет обязательства по настоящему договору.

4.7. Прокладка, перенос, переустройство, демонтаж и (или) эксплуатация инженерной коммуникации в границах полосы отвода Автомобильной дороги без оформления надлежащим образом настоящего договора не допускаются.

4.8. По окончании эксплуатации инженерной коммуникации Владелец коммуникации обязан освободить занимаемый ею земельный участок полосы отвода Автомобильной дороги от оборудования и другого имущества, восстановить конструктивные элементы участка автомобильной дороги за свой счет и сдать участок по акту представителю Владельца дороги. Момент прекращения эксплуатации инженерной коммуникации фиксируется актом, подписанным представителями Владельца дороги и Владельца коммуникации. Все работы по переносу, переустройству и демонтажу инженерной коммуникации и (или) другого имущества Владельца коммуникации, должны производиться в соответствии с **п.3.** настоящего договора.

4.9. Владелец коммуникации при эксплуатации инженерной коммуникации должен обеспечивать безопасность дорожного движения. Владелец коммуникации несет имущественную, административную и иную ответственность перед третьими лицами в связи с неисполнением обязательств по обеспечению безопасности дорожного движения, в том числе за последствия дорожно-транспортных происшествий, произошедших по вине Владельца коммуникации.

5. Обязанности Владельца коммуникации при переносе, переустройстве и демонтаже инженерной коммуникации по требованию Владельца дороги

5.1. В случае если инженерная коммуникация будет создавать препятствие для осуществления Владельцем дороги дорожной деятельности, Владелец коммуникации обязан за свой счёт и своими силами выполнить полный комплекс работ по переносу, переустройству и(или) демонтажу инженерной коммуникации, а именно:

5.1.1. В течение 4-х месяцев со дня получения предписания от Владельца дороги о необходимости переноса, переустройства и(или) демонтажа инженерной коммуникации, осуществить разработку проектной и рабочей документации по её переносу, переустройству и (или) демонтажу. Проектная и рабочая документация разрабатывается в соответствии с техническими требованиями и условиями Владельца дороги и согласовывается с ним в обязательном порядке.

5.1.2. Осуществить строительно-монтажные работы по переносу, переустройству и (или) демонтажу инженерной коммуникации в соответствии с п. 3. настоящего договора и в согласованные с Владельцем дороги сроки, а также получить все необходимые для производства работ разрешения и согласования.

5.1.3. При выполнении работ по переносу, переустройству и (или) демонтажу инженерной коммуникации, обеспечить соблюдение требований техники безопасности, пожарной безопасности, промышленной санитарии, природоохранного законодательства. Владелец коммуникации несёт ответственность за соблюдение своим персоналом и персоналом привлекаемых подрядных организаций указанных требований перед надзорно-контрольными органами, Владельцем дороги и другими заинтересованными лицами.

5.2. В случае невозможности разработки проектной и рабочей документации и(или) осуществления строительно-монтажных работ по переносу, переустройству и(или) демонтажу инженерной коммуникации в соответствии с п. 5.1., Владелец коммуникации обязан в письменной форме известить об этом Владельца дороги в срок не более одного месяца с момента получения Владельцем коммуникации соответствующего предписания. В этом случае, Владелец дороги выполняет действия, указанные в п. 5.1. своими силами либо силами третьих лиц, с последующим возложением затрат на Владельца коммуникации.

5.3. Для проведения Владельцем дороги вышеупомянутых работ Владелец коммуникации обязуется предоставить технические требования и условия для разработки проектной и рабочей документации и последующей организации строительно-монтажных работ по переносу, переустройству и(или) демонтажу инженерной коммуникации.

5.4. Владелец коммуникации несёт все расходы и затраты, возникающие в связи с выполнением условий настоящего договора, в том числе, но не ограничиваясь уплатой налогов, сборов, пошлин и иных платежей.

5.5. В случае, если работы по переносу, переустройству и(или) демонтажу инженерной коммуникации выполняются с нарушением технических требований и условий (приложение №1 к настоящему договору), Владелец коммуникации по требованию Владельца дороги обязан прекратить прокладку, перенос, переустройство инженерной коммуникации, её эксплуатацию, осуществить снос незаконно возведенных сооружений, иных объектов и привести автомобильную дорогу в первоначальное состояние. В случае отказа от исполнения указанных требований Владелец автомобильной дороги выполняет работы по ликвидации проложенных, перенесенных, переустроенных инженерных коммуникаций с последующей компенсацией затрат на выполнение этих работ за счет лиц, виновных в нарушении технических требований и условий и незаконных прокладке, переносе, переустройстве таких сооружений, иных объектов, в соответствии с законодательством Российской Федерации.

5.6. Владелец коммуникации после выполнения работ по переносу, переустройству и (или) демонтажу инженерной коммуникации должен обеспечивать безопасность дорожного движения. Владелец коммуникации несет имущественную, административную и иную ответственность перед третьими лицами в связи с неисполнением обязательств по обеспечению безопасности дорожного движения, в том числе за последствия дорожно-транспортных происшествий, произошедших по вине Владельца коммуникации.

6. Обязанности Владельца дороги

6.1. Владелец дороги обязуется извещать Владельца коммуникации о своих намерениях проведения работ по реконструкции, капитальному ремонту, ремонту, содержанию участка автомобильной дороги в месте расположения инженерной коммуникации, требующих её переноса, переустройства и (или) демонтажа.

6.2. Владелец дороги обязуется в установленные сроки рассматривать предоставленные Владельцем коммуникации материалы проектной и рабочей документации.

6.3. Рассматривать в установленные сроки заявления Владельца коммуникации на выдачу разрешения на проведение строительно-монтажных работ в границах полосы отвода Автомобильной дороги.

6.4. Владелец дороги по настоящему договору и в будущем не несёт и не принимает на себя каких-либо расходов и затрат, связанных с выполнением работ по переносу, переустройству и(или) демонтажу инженерной коммуникации из полосы отвода автомобильной дороги, необходимость в которых возникла по причине предстоящего капитального ремонта, ремонта, содержания или реконструкции Автомобильной дороги. Оплата работ, связанных с переносом, переустройством и (или) демонтажем инженерной коммуникации производится Владельцем коммуникации.

6.5. Владелец дороги не несёт ответственности за повреждение при ведении дорожной деятельности инженерной коммуникации и иных сооружений, введённых в эксплуатацию без разрешения Владельца дороги на ввод инженерной коммуникации в эксплуатацию в границах полосы отвода Автомобильной дороги.

6.6. Если в согласованный «Сторонами» срок работы по переносу, переустройству и(или) демонтажу инженерной коммуникации не будут выполнены, то Владелец дороги вправе приступить к выполнению дорожных работ в рамках дорожной деятельности, при этом он полностью освобождается и не несёт никакой имущественной ответственности за вред, причиненный Владельцу коммуникации и другим заинтересованным сторонам в результате производства данных дорожных работ, в том числе, если эти работы были сопряжены с переносом, переустройством и (или) демонтажем указанной инженерной коммуникации.

7. Владелец дороги вправе:

7.1. Устанавливать к прокладке, переустройству, демонтажу и (или) эксплуатации инженерной коммуникации технические требования и условия, являющиеся неотъемлемой частью настоящего договора.

7.2. Осуществлять мониторинг соблюдения Владельцем коммуникации технических требований и условий, подлежащих обязательному исполнению при прокладке, переносе, переустройстве инженерных коммуникаций и их эксплуатации в границах полосы отвода и придорожных полос Автомобильной дороги, контролировать соответствие проектной и рабочей документации, а также хода строительно-монтажных работ и эксплуатации инженерной коммуникации техническим требованиям и условиям, требованиям нормативных документов, в том числе: требованиям норм правил безопасности дорожного движения; правил пользования и охраны автомобильных дорог; правил использования полосы отвода и придорожной полосы автомобильной дороги.

7.3. Требовать от Владельца коммуникации возмещения ущерба, нанесенного Автомобильной дороге и расположенным на ней сооружениям, при проведении работ по прокладке, переносу, переустройству, демонтажу инженерной коммуникации и (или) её эксплуатации.

7.4. Давать предписания Владельцу коммуникации, в том числе об устранении в установленные сроки нарушений, связанных с прокладкой, переносом, переустройством, демонтажем и(или) эксплуатацией инженерной коммуникации.

7.5. Вносить по согласованию с Владельцем коммуникации в Договор необходимые изменения и уточнения, которые оформляются в установленном порядке дополнительными соглашениями.

7.6. В случае изменения действующего законодательства и нормативных актов, в одностороннем порядке вносить соответствующие изменения в настоящий договор, при этом, Владелец дороги обязан уведомить Владельца коммуникации о произведенных изменениях.

7.7. В одностороннем и бесспорном порядке требовать от Владельца коммуникации переноса, переустройства и (или) демонтажа за свой счёт инженерных коммуникаций в случае капитального ремонта, ремонта или реконструкции автомобильной дороги.

7.8. Осуществление контроля и мониторинга Владельцем дороги может быть передано по договору соответствующей организации, действующей от имени Владельца дороги. Владелец дороги имеет право передать организации, осуществляющей содержание Автомобильной дороги по договору функции мониторинга за эксплуатацией инженерной коммуникации в границах полосы отвода и придорожной полосы Автомобильной дороги.

8. Владелец коммуникации вправе:

8.1. Проводить работы по прокладке, переносу, переустройству и (или) демонтажу инженерной коммуникации в границах полосы отвода Автомобильной дороги в соответствии с согласованными согласно **п.3.2.** настоящего договора проектной и рабочей документациями.

8.2. Получать информацию о планах ремонта и реконструкции Автомобильной дороги на участке размещения инженерной коммуникации.

8.3. Поручать выполнение работ по разработке Проекта, а также выполнение строительно-монтажных работ по прокладке, переносу, переустройству и (или) демонтажу инженерной коммуникации другим профильным подрядным организациям, при условии соблюдения ими **п. 3.** настоящего договора. В этом случае, ответственность за исполнение подрядной организацией требований **п. 3.** настоящего договора возлагается на Владельца коммуникации в полном объеме согласно положениям настоящего договора и действующего законодательства Российской Федерации.

9. Срок действия договора

9.1. Настоящий договор вступает в силу с момента подписания его сторонами и действует до момента прекращения эксплуатации инженерной коммуникации и исполнения Владельцем коммуникации своих обязательств в соответствии с **п.п. 4.5., 4.6., 4.7. и 4.8.** настоящего договора.

10. Ответственность сторон

10.1. В случае невыполнения технических требований и условий, выданных Владельцем дороги, или условий настоящего договора, Владелец дороги имеет право в одностороннем порядке отказаться от исполнения настоящего договора. Договор считается расторгнутым по истечении 30 дней с момента отправки письменного уведомления Владельцу коммуникации. При этом ликвидация последствия размещения инженерных коммуникаций в полосе отвода Автомобильной дороги, а также конструктивных элементов и сооружений самой инженерной коммуникации, производится силами и за счёт средств Владельца коммуникации и в соответствии с **п. 3.** настоящего договора. В случае невыполнения данного требования ликвидация осуществляется силами третьих лиц с возложением расходов на Владельца коммуникации.

10.2. Владелец коммуникации несет ответственность в размере причиненных Владельцу дороги убытков вследствие неисполнения либо ненадлежащего или несвоевременного исполнения своих обязательств.

10.3. В случае неисполнения либо ненадлежащего или несвоевременного исполнения обязательств по настоящему договору Стороны несут ответственность в соответствии с действующим законодательством Российской Федерации.

11. Прочие условия

11.1. Технические требования и условия к прокладке, переносу, переустройству и (или) эксплуатации инженерной коммуникации на участке Автомобильной дороги, выдаваемые Владельцем дороги, являются неотъемлемой частью настоящего договора.

11.2. Споры, возникающие при исполнении настоящего договора, разрешаются Сторонами путем переговоров. Претензионный порядок разрешения споров обязателен для Сторон. Срок рассмотрения претензии 30 (тридцать) дней с момента её получения. Все споры между Сторонами, по которым не было достигнуто согласие, разрешаются в соответствии с законодательством Российской Федерации в Арбитражном суде Санкт-Петербурга и Ленинградской области.

11.3. Настоящий договор составлен в двух экземплярах, имеющих одинаковую юридическую силу, по одному для каждой из Сторон.

12. Приложения:

12.1. Технические требования и условия


12.2. Схема размещения инженерной коммуникаций в границах полосы отвода Автомобильной дороги с указанием координат охранной зоны инженерной коммуникации.

13. Адреса, реквизиты и подписи сторон:

«Владелец дороги»

Государственное казенное учреждение
Ленинградской области
«Управление автомобильных дорог
Ленинградской области»
(ГКУ «Ленавтодор»)
Юридический адрес: 187000,
Ленинградская область, г. Тосно,
шоссе Барыбина, 29 Ж
Фактический адрес:
190103, г. Санкт-Петербург,
Рижский пр., 16
Лицевой счет №02154029003
в Комитете финансов
Ленинградской области
ИНН 4716021880
КПП 471601001
ОГРН 1044701899087
ОКПО 70648990
ОКОГУ 23270
ОКТМО 41648101

И.о. директора



Д.Д. Джоджуа
М.П.

«Владелец коммуникации»

Акционерное общество «Газпром
газораспределение Ленинградская область»
Место нахождения: 188507, Ленинградская
область, Ломоносовский район, гп
Новоселье, Здание административного
корпуса. Нежилое. Лит. А А1
Адрес для корреспонденции: 192029, ул.
Пинегина, д. 4, г. Санкт-Петербург
ИНН/КПП 4700000109/472501001
Р/с 40702810109000000098 в АО «АБ
«РОССИЯ»
к/с 30101810800000000861 БИК 044030861

Заместитель генерального директора по
капитальному строительству и
инвестициям



Н.В.Кипурова
М.П.

АДМИНИСТРАЦИЯ ЛЕНИНГРАДСКОЙ ОБЛАСТИ
КОМИТЕТ ПО ДОРОЖНОМУ ХОЗЯЙСТВУ
ЛЕНИНГРАДСКОЙ ОБЛАСТИ

Государственное казенное учреждение
Ленинградской области
«Управление автомобильных
дорог Ленинградской области»
(ГКУ «Ленавтодор»)

ИНН 4716021880 КПП 471601001
190103, Санкт-Петербург, Рижский пр., 16
тел. 251-02-35 disp@ленавтодор.рф

18.11.2020 № 19-593/2020-0-1

*Приложение к Договору о прокладке,
переносе, переустройстве, демонтаже
и эксплуатации инженерной коммуникации
в полосе отвода автомобильной дороги
общего пользования регионального значения
от _____ № _____*

Руководителю ПКЦ
АО «Газпром газораспределение
Ленинградской области»

И.В. Нефедовой

ул. Пинегина, д. 4, Санкт-Петербург, 192148

Тел./факс: (812) 703-1950/ 703-1949

E-mail: elya04@list.ru

ТЕХНИЧЕСКИЕ УСЛОВИЯ

В ответ на Ваш запрос от 02.11.2020 № -61/11006 (вх. от 03.11.2020 № 19-593/2020) Государственное казенное учреждение Ленинградской области «Управление автомобильных дорог Ленинградской области» (далее — Владелец дороги) выдает Акционерному обществу «Газпром газораспределение Ленинградская область» (далее — Владелец коммуникации) ***согласие, содержащее технические требования и условия, подлежащие обязательному исполнению владельцами инженерных коммуникаций*** (далее — Технические условия) на выполнение работ по прокладке трассы газопровода на участках пересечения автомобильной дороги общего пользования регионального значения «Курковицы – Глумицы» IV технической категории на км 3+950, км 7+950, км 9+400 для объекта «Межпоселковый газопровод от д. Курковицы до д. Новые Раглицы, д. Озеры, д. Пятая Гора с отводами на д. Село, д. Донцо, д. Малое Заречье» на территории Волосовского района Ленинградской области.

1. ОСОБЫЕ УСЛОВИЯ РАЗМЕЩЕНИЯ КОММУНИКАЦИИ С ИСПОЛЬЗОВАНИЕМ ПОЛОСЫ ОТВОДА И ПРИДОРОЖНОЙ ПОЛОСЫ АВТОМОБИЛЬНОЙ ДОРОГИ

1.1. ***Заключить Владелец коммуникации с Владелецем дороги Договор о прокладке, переносе, переустройстве, демонтаже и (или) эксплуатации***

инженерной коммуникации в соответствии со ст. 19 Федерального закона № 257-ФЗ от 08.11.2007 «Об автомобильных дорогах и о дорожной деятельности в Российской Федерации и о внесении изменений в отдельные законодательные акты Российской Федерации».

1.2. Технические условия являются приложением к Договору о прокладке, переносе, переустройстве, демонтаже и (или) эксплуатации инженерной коммуникации в части пересечения автомобильных дорог общего пользования регионального значения.

1.3. Представить схему размещения инженерной коммуникации в границах полосы отвода автомобильной дороги на основании топографической съемки в масштабе 1:500 (в двух экземплярах), заверенную владельцем коммуникации (заказчиком работ). На схеме должны быть нанесены следующие обозначения: наименование автомобильной дороги, пикетаж (км. привязка), полоса отвода автомобильной дороги с указанием расстояния от оси автодороги до полосы отвода, а также до места параллельного следования коммуникации, охранный зона инженерной коммуникации с указанием координат в границах полосы отвода автомобильной дороги.

1.4. Без заключения Договора о прокладке, переносе, переустройстве, демонтаже и (или) эксплуатации инженерной коммуникации в части пересечения автомобильных дорог общего пользования регионального значения и схемы размещения коммуникации Технические условия недействительны.

1.5. Настоящие технические условия не дают права Владельцу коммуникации на приватизацию земли или приобретение её в личное пользование в пределах полосы отвода и придорожной полосы автомобильной дороги регионального значения.

1.6. Действие настоящих технических условий распространяется исключительно на указанную коммуникацию. Запрещено размещать иные коммуникации в одном техническом коридоре с указанной коммуникацией. При необходимости размещения иной коммуникации в одном техническом коридоре с указанной коммуникацией требуется запросить письменное согласие владельца дороги, содержащее технические требования и условия.

1.7. Факт выдачи Технических условий не даёт Владельцу коммуникации право на начало производства работ по прокладке Коммуникации без выполнения Владельцем коммуникации требований Технических условий.

1.8. Проектирование, строительство, ремонт Коммуникации и всех элементов ее обустройства должна выполнять специализированная организация, имеющая соответствующий допуск саморегулируемой организации (далее - СРО) на выполнение указанных работ.

1.9. Все необходимые мероприятия по проектированию, размещению, дальнейшему содержанию, обслуживанию, а также по защите Коммуникации, осуществляет Владелец коммуникаций за счёт собственных средств.

1.10. Разработать и предоставить на согласование в ГКУ «Ленавтодор» проектную документацию в бумажном виде и на электронном носителе (USB носителе) в формате *.pdf и *.dwg с выпиской из реестра СРО (срок действия выписки – 1 месяц с даты ее выдачи).

1.11. Получить разрешение Владельца дороги на производство работ.

1.12. Владелец коммуникации вправе приступить к фактическому производству работ по прокладке Коммуникации лишь после получения от

Владельца дороги разрешения на производство работ, получения разрешения на строительство (в случае необходимости), в соответствии с положениями ст. 19 Федерального закона от 08.11.2007 года № 257-ФЗ «Об автомобильных дорогах и о дорожной деятельности в Российской Федерации и о внесении изменений в отдельные законодательные акты Российской Федерации», в противном случае будут применены административно штрафные санкции в соответствии со ст. 11.21 и ст. 12.33 Кодекса Российской Федерации об административных правонарушениях.

1.13. Владельцу коммуникации провести рекультивацию земель с восстановлением обочин, откосов насыпи и водоотвода от дороги и восстановлением растительного слоя в местах проведения работ. Без проведения рекультивации автомобильной дороги общего пользования Ленинградской области Коммуникация в эксплуатацию не вводится.

1.14. Владелец коммуникации не позднее чем за 10 (десять) дней до начала производства работ по прокладке Коммуникации обязан направить в адрес Владельца дороги уведомление о начале производства работ по прокладке Коммуникации.

1.15. В случае строительства, реконструкции (уширения) автомобильной дороги общего пользования Ленинградской области и необходимости переноса (переустройства) Коммуникации, либо отдельных её элементов, работы по переносу осуществляются либо Владельцем коммуникации собственными силами, либо Владельцем дороги за счёт средств Владельца коммуникации.

1.16. Владелец коммуникации гарантирует отсутствие необходимости выполнения дополнительных мероприятий по защите (перекладке) Коммуникации и согласований при выполнении работ по строительству в охранной зоне Коммуникации.

1.17. При неисполнении Владельцем коммуникации требований Технических условий Владелец дороги вправе приостановить работы по прокладке Коммуникации, о чем составляется соответствующий акт, в котором указываются конкретные нарушения требований Технических условий, послужившие основанием для приостановки работ.

1.18. Работы по прокладке Коммуникации могут быть возобновлены Владельцем коммуникации только после устранения нарушений требований Технических условий, о чем также составляется соответствующий акт. Подписание такого акта Владельцем коммуникации и Владельцем дороги является основанием для возобновления производства работ по прокладке Коммуникации.

1.19. Владелец коммуникации обязуется заключить соглашение о сервитуте для целей эксплуатации Коммуникации, либо получить разрешение на размещение коммуникации без установления сервитута в установленном порядке.

1.20. Все расходы, связанные с оформлением разрешительной документации, проведением межевания, кадастровых работ, государственной регистрации изменений в сведения Государственного кадастра недвижимости и Единого государственного реестра прав на недвижимое имущество и сделок с ним, производством работ по прокладке Коммуникации, несёт Владелец коммуникации.

1.21. В случае возникновения обстоятельств, требующих пересмотра (отмены действия) Технических условий, изменения в Технические условия могут быть внесены по результатам согласования таких изменений Владельцем коммуникации с Владельцем дороги, при этом Владелец дороги сохраняет за собой

право отказать Владельцу коммуникации во внесении изменений в Технические условия в случае, если посчитает внесение таких изменений необоснованным.

1.22. Границы испрашиваемого участка под объект необходимо сформировать с учетом полос отвода автомобильных дорог общего пользования Ленинградской области (т.е. «до полосы отвода» и «за полосой отвода»). Акт согласования местоположения границ испрашиваемого земельного участка (проект межевого плана) представить для согласования в Комитет по дорожному хозяйству Ленинградской области с подтверждением расстояний от оси дороги до характерных точек (межевых знаков) земельного участка.

1.23. Производство работ по объекту возможно под контролем специалистов отдела технического надзора за состоянием автомобильных дорог ГКУ «Ленавтодор».

1.24. При сдаче Объекта в эксплуатацию, в состав приёмочной комиссии необходимо включить представителя ГКУ «Ленавтодор» и организацию, эксплуатирующую автомобильную дорогу.

1.25. На период действия Технических условий, в том числе на период производства работ, и в целях дальнейшей эксплуатации инженерных коммуникаций Владелец коммуникаций должен обеспечить надзор со стороны организации, эксплуатирующей автомобильную дорогу, за соблюдением Владельцем коммуникации Технических условий, а также за состоянием автомобильной дороги на пересекаемом участке.

1.26. Технические условия не являются разрешением на производство работ.

1.27. Технические условия действуют в течение 1 (одного) года с даты их регистрации. В случае если Владелец коммуникации не выполнил работы по прокладке Коммуникации в течение 1 (одного) года, то при необходимости продления технических условий Владелец коммуникации не позднее 30 дней до окончания срока действия Технических условий направляет в адрес Владельца дороги запрос о продлении срока действия Технических условий. При отсутствии такого продления применяются положения п. 1.17 Технических условий. Владелец коммуникации обязан выполнить все требования в срок действия Технических условий.

2. ПРОЕКТИРОВАНИЕ КОММУНИКАЦИИ И ПРОИЗВОДСТВО РАБОТ

2.1. Пересечение автомобильных дорог осуществлять под прямым или близким к нему углом в соответствии с СП 34.13330.2012 «Автомобильные дороги. Актуализированная редакция СНиП 2.05.02-85*» закрытым способом в защитном футляре.

2.2. Расстояние по горизонтали и глубину прокладки газопровода под автодорогой принять согласно п. п. 5.5.1 и 5.5.4 СП 62.13330.2011 Актуализированная редакция СНиП 42-01-2002.

2.3. Концы футляра должны располагаться на расстоянии не менее указанного в п. 5.5.3 СП 62.13330.2011 Актуализированная редакция СНиП 42-01-2002.

2.4. Приемный и рабочий котлованы расположить за пределами полосы отвода автомобильных дорог регионального значения, но не ближе 3 м до границы полосы отвода автодороги.

2.5. Параллельное следование трассы газопровода вдоль автомобильной дороги регионального значения осуществить за пределами полосы отвода автодороги. При этом охранная зона газопровода не должна накладываться на границу полосы отвода автодороги регионального значения.

2.6. При возникновении деформации асфальтобетонного покрытия проезжей части, укрепленных обочин, а также деформации земляного полотна автомобильных дорог (вспучивание или проседание покрытия над коммуникацией), владелец коммуникации обязан выполнить работы по устранению деформаций за свой счет, самостоятельно или с привлечением специализированной организации.

2.7. Минимальное приближение створа газопровода к существующим водопропускным трубам, автобусным остановкам и другим сооружениям на автомобильной дороге должно составлять не менее расстояния, равного ширине охранной зоны газопровода плюс 5м.

2.8. На время производства работ следует оборудовать площадки для стоянки техники, складирования труб и стройматериалов за полосой отвода автомобильной дороги.


2.9. При производстве строительного-монтажных работ использовать существующие съезды с автомобильной дороги, при необходимости организации новых съездов получить у Владельца дороги технические условия на проектирование временных съездов для обеспечения производства строительных работ.

2.10. В случае производства работ на дороге в соответствии с приказом Комитета по дорожному хозяйству Ленинградской области от 29.12.2018 № 32/18 «Об утверждении перечней органов и организаций, участвующих в согласованиях комплексных схем организации дорожного движения, разрабатываемых для территории муниципального района, городского округа или городского поселения либо их частей, а также для территорий нескольких муниципальных районов, городских округов или городских поселений, имеющих общую границу; проектов организации дорожного движения, разрабатываемых для дорог регионального или межмуниципального значения либо их участков» проект организации дорожного движения на период производства работ согласовать в УГИБДД ГУ МВД России по г. Санкт-Петербургу и Ленинградской области и представить на согласование в ГКУ «Ленавтодор».

2.11. Работы по устройству газоснабжения производить без закрытия движения транспорта на автодороге.

Приложение: Договор на 7 л.

**Заместитель директора
учреждения**



О.А. Глазунов

**ДОПОЛНИТЕЛЬНОЕ СОГЛАШЕНИЕ № 1
К ДОГОВОРУ № 175 от 14.12.2020
О ПРОКЛАДКЕ, ПЕРЕНОСЕ, ПЕРЕУСТРОЙСТВЕ, ДЕМОНТАЖЕ
И ЭКСПЛУАТАЦИИ ИНЖЕНЕРНОЙ КОММУНИКАЦИИ В ГРАНИЦАХ ПОЛОСЫ ОТВОДА
АВТОМОБИЛЬНОЙ ДОРОГИ ОБЩЕГО ПОЛЬЗОВАНИЯ
РЕГИОНАЛЬНОГО ЗНАЧЕНИЯ**

г. Санкт-Петербург

« 18 » 12 2021 г.

Государственное казенное учреждение Ленинградской области «Управление автомобильных дорог Ленинградской области (ГКУ «Ленавтодор»), (именуемое в дальнейшем Владелец дороги), в лице исполняющего обязанности директора Джоджуа Джабы Джумберовича, действующего на основании распоряжения Комитета по дорожному хозяйству Ленинградской области от 11.12.2019 № 23/19-к, и Акционерное общество «Газпром газораспределение Ленинградская область», в лице заместителя генерального директора по капитальному строительству и инвестициям Кипуровой Натальи Викторовны, действующего на основании доверенности №58-04 от 09 апреля 2019 г., с другой стороны, а вместе именуемые «Стороны» заключили настоящее соглашение к договору № 175 от 14.12.2020 о прокладке, переносе, переустройстве, демонтаже и эксплуатации инженерной коммуникации в границах полосы отвода автомобильной дороги общего пользования регионального значения (далее – Договор) о нижеследующем.

Для приведения в соответствие документации для объекта «Межпоселковый газопровод от д. Курковицы до д. Новые Раглицы, д. Озеры, д. Пятая Гора с отводами на д. Село, д. Донцо, д. Малое Заречье» на территории Волосовского района Ленинградской области:

1. Стороны пришли к соглашению пункты 2.1 изложить в следующей редакции:

«2.1. Настоящий договор заключен по взаимному согласию Сторон в связи с возникшей у Владельца коммуникации необходимостью прокладки, переноса, переустройства, демонтажа и (или) эксплуатации пересечения трассы газопровода в границах полосы отвода автомобильной дороги общего пользования регионального значения «Курковицы – Глумицы» на км 3+950, км 7+950, км 9+400, «Подъезд к д. Курковицы» на км 0+900 на территории Волосовского района Ленинградской области (именуемая в дальнейшем Автомобильная дорога), принадлежащая Владельцу дороги на праве оперативного управления.»

2. Настоящее Соглашение составлено и подписано в двух экземплярах, имеющих равную юридическую силу, по одному экземпляру для каждой из Сторон.

Подписи сторон:

«Владелец дороги»

И.о. директора ГКУ «Ленавтодор»



«Владелец коммуникации»

Заместитель генерального директора
по капитальному строительству и
инвестициям



АДМИНИСТРАЦИЯ ЛЕНИНГРАДСКОЙ ОБЛАСТИ
КОМИТЕТ ПО ДОРОЖНОМУ ХОЗЯЙСТВУ
ЛЕНИНГРАДСКОЙ ОБЛАСТИ

**Государственное казенное учреждение
Ленинградской области
«Управление автомобильных
дорог Ленинградской области»
(ГКУ «Ленавтодор»)**

ИНН 4716021880 КПП 471601001
190103, Санкт-Петербург, Рижский пр., 16
тел. 251-02-35
от 18.01.2021 № 18-9524/2020-0-1
на _____ от _____

**Руководителю ПКЦ
АО «Газпром газораспределение
Ленинградская область»
И.В. Нефедовой**

192148, г. Санкт-Петербург, ул. Пинегина, д. 4
Тел./факс: (812)405-40-04
e-mail: office@gazprom-lenobl.ru,
gordeeva_ev@gazprom-lenobl.ru

Рассмотрев обращение АО «Газпром газораспределение Ленинградская область» от 16.12.2020 № 61/12685 (вх. от 24.12.2020 № 18-9524/2020) по вопросу согласования рабочей документации по объекту: «Выполнение работ по прокладке трассы газопровода на участках пересечения автомобильной дороги общего пользования регионального значения «Курковицы – Глумицы» IV технической категории на км 3+950, км 7+950, км 9+400 для объекта «Межпоселковый газопровод от д. Курковицы до д. Новые Раглицы, д. Озеры, д. Пятая Гора с отводами на д. Село, д. Донцо, д. Малое Заречье» на территории Волосовского района Ленинградской области», в составе:

- Рабочая документация. Шифр – 22088-ТКР/1 – 1 экз.

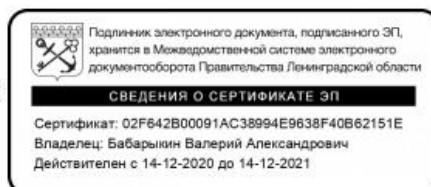
ГКУ «Ленавтодор» сообщает следующее:

согласно условиям договора о прокладке, переносе или переустройстве инженерных коммуникаций, их эксплуатации в границах полосы отвода автомобильной дороги общего пользования регионального значения от 14.12.2020 № 175, заключенного в соответствии со ст. 19 Федерального закона № 257-ФЗ от 08.11.2007 «Об автомобильных дорогах и дорожной деятельности в РФ и о внесении изменений в отдельные законодательные акты РФ», ГКУ «Ленавтодор» принципиально согласовывает представленную рабочую документацию на прокладку трассы газопровода при пересечении автомобильной дороги общего пользования регионального значения на территории Волосовского района Ленинградской области.

Для производства работ необходимо получить разрешение ГКУ «Ленавтодор», указав информацию о сроках проведения строительно-монтажных работ, а также представить информацию о том, каким образом обеспечен надзор за состоянием автомобильной дороги на пересекаемом участке согласно п. 1.23, 1.24, 1.25 технических условий от 18.11.2020 № 19-593/2020-0-1.

И.о. заместителя директора учреждения

В.А. Бабарыкин



Лист согласования к документу № 18-9524/2020-0-1 от 18.01.2021. В ответ на № 18-9524/2020 (24.12.2020)

Инициатор согласования: Жолобова Екатерина Владимировна - (ГКУ "Ленавтодор")

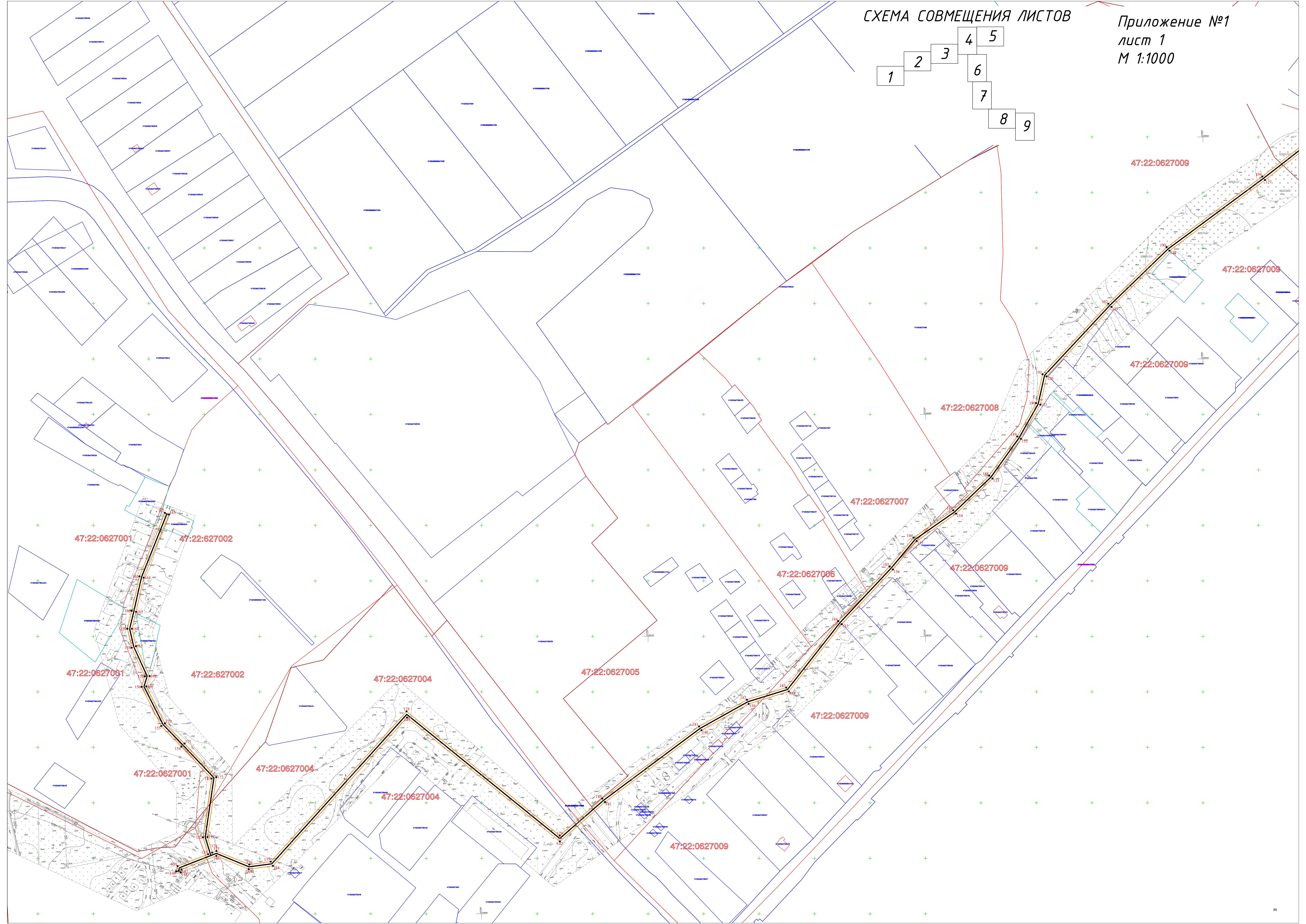
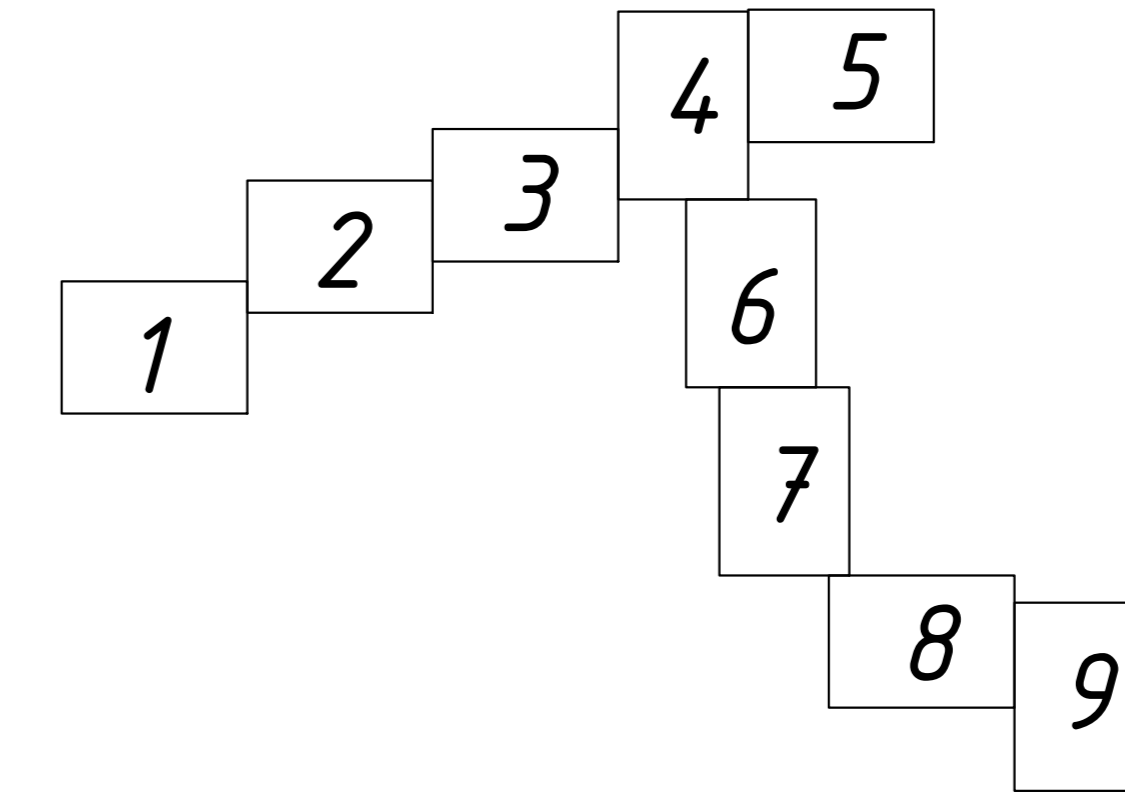
Согласование инициировано: 18.01.2021 11:11

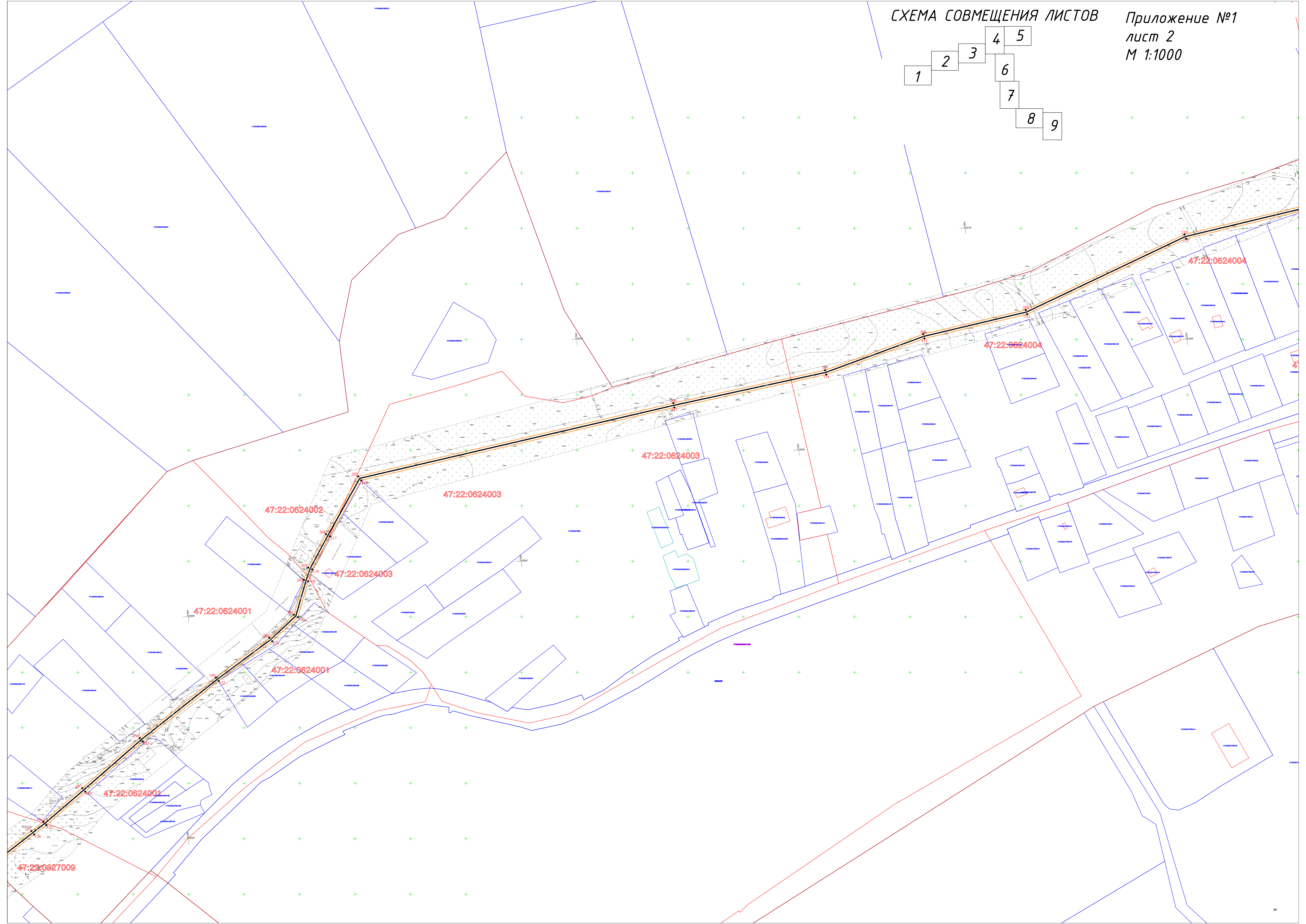
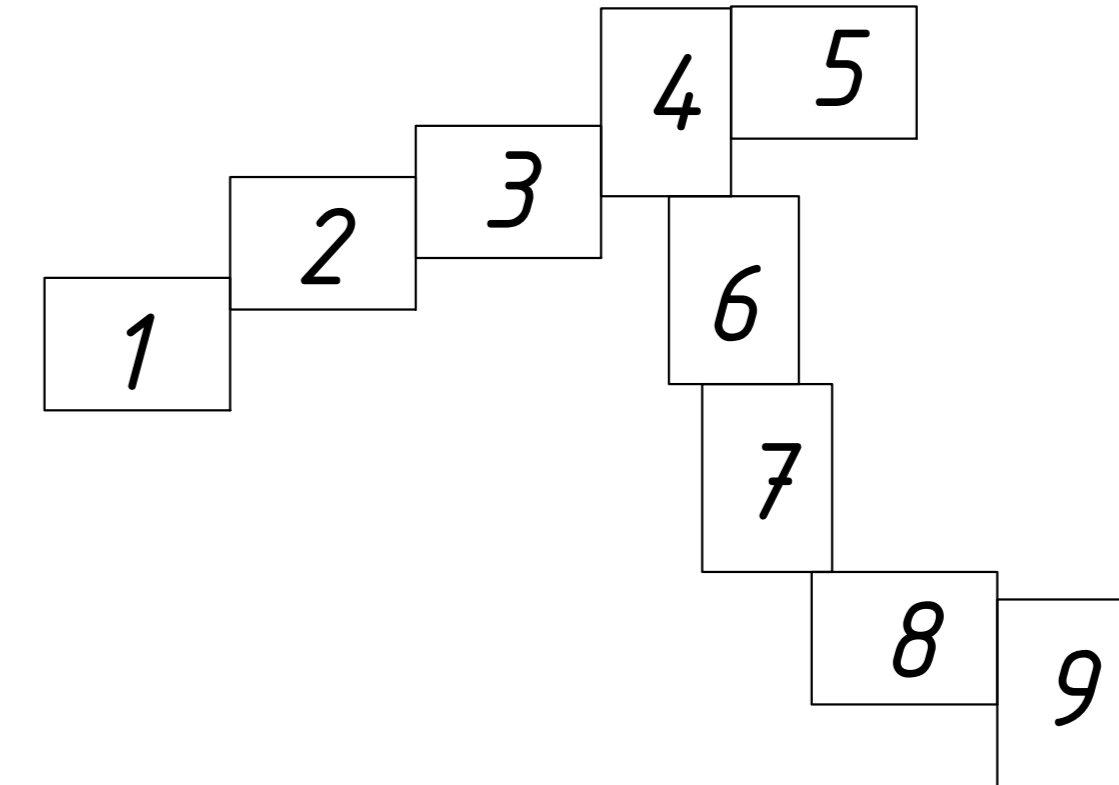
Краткое содержание: О согласовании проекта и направлении копии ответа на эл.почту по объекту "Межпоселковый газопровод от д. Курковицы до д. Новые Раглицы, д. Озеры, д. Пятая Гора с отводами на д. Село, д. Донцо, д. Малое Заречье" по адресу: Курковицы-Глумицы на км. 3+950, 7+950, 9+400. (приложения: том 22088-ТКР/1 забирать в канцелярии)

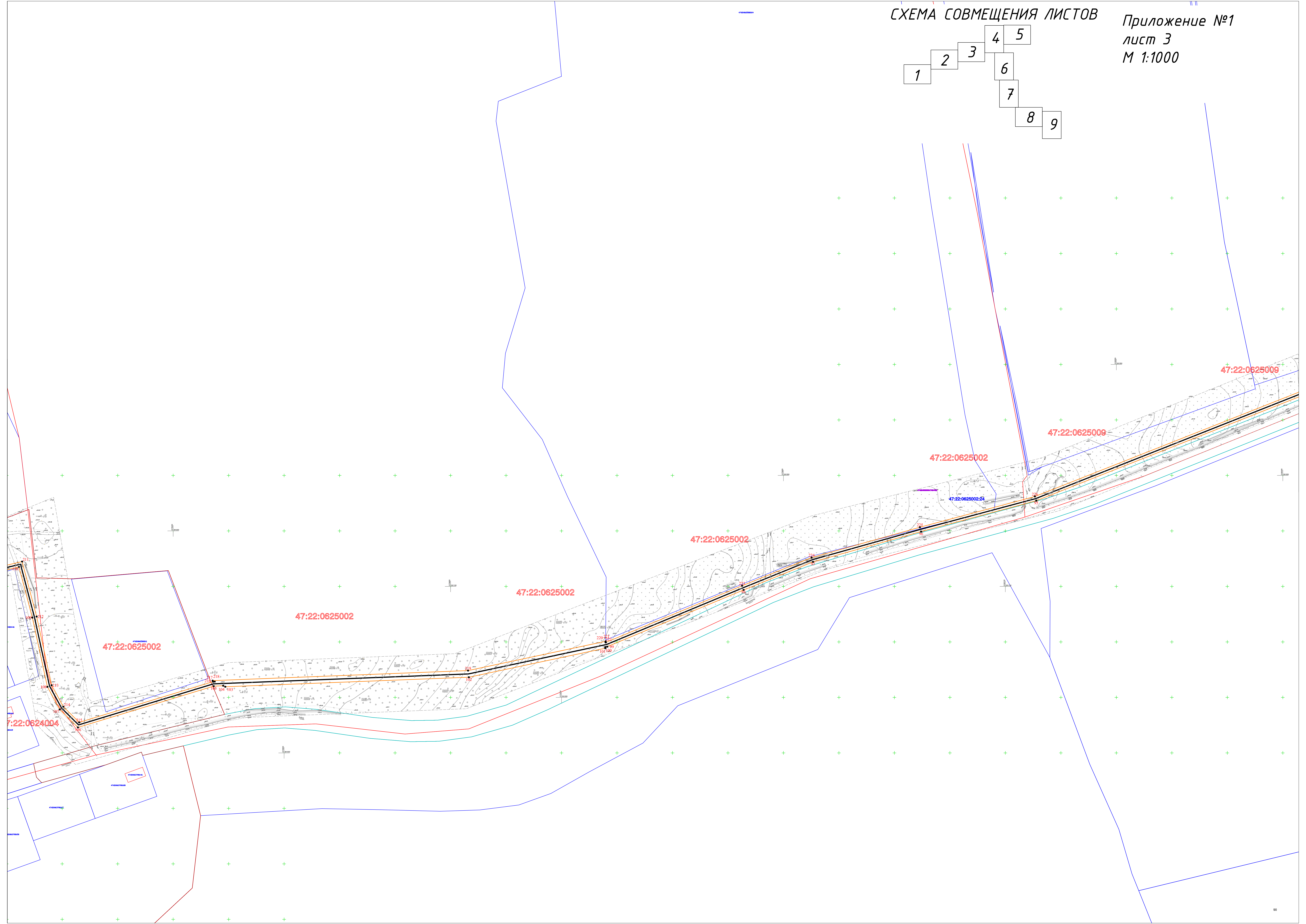
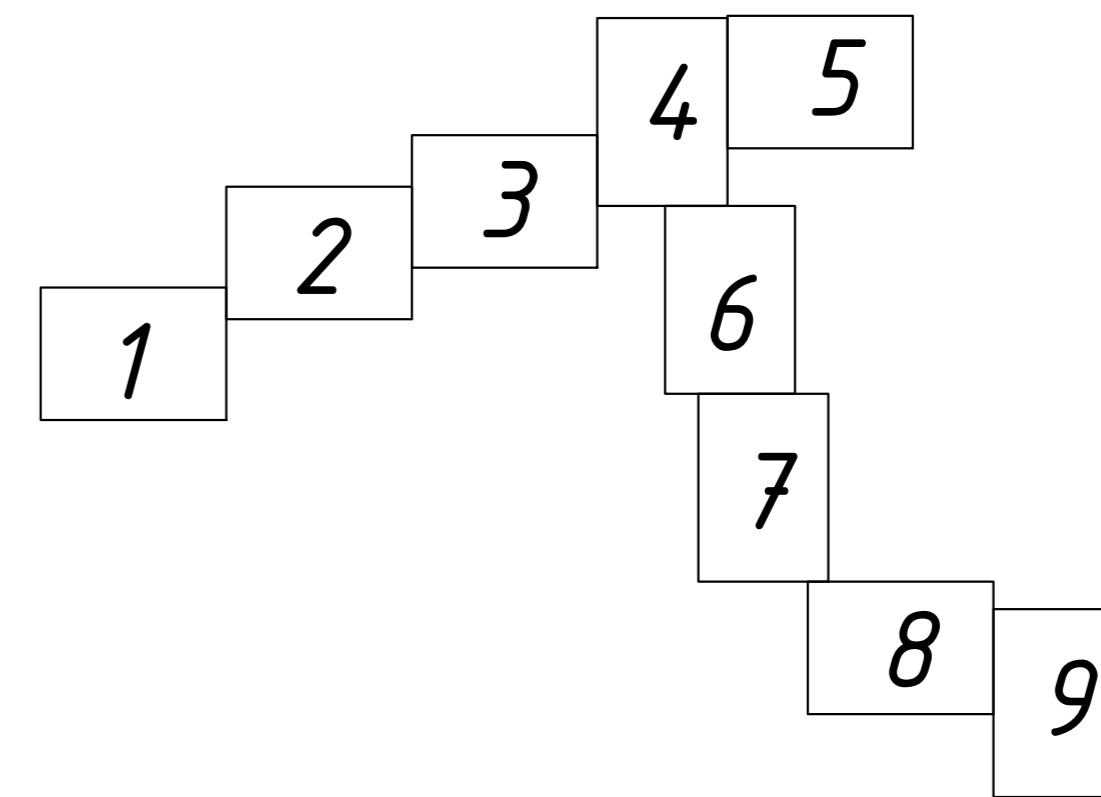
ЛИСТ СОГЛАСОВАНИЯ

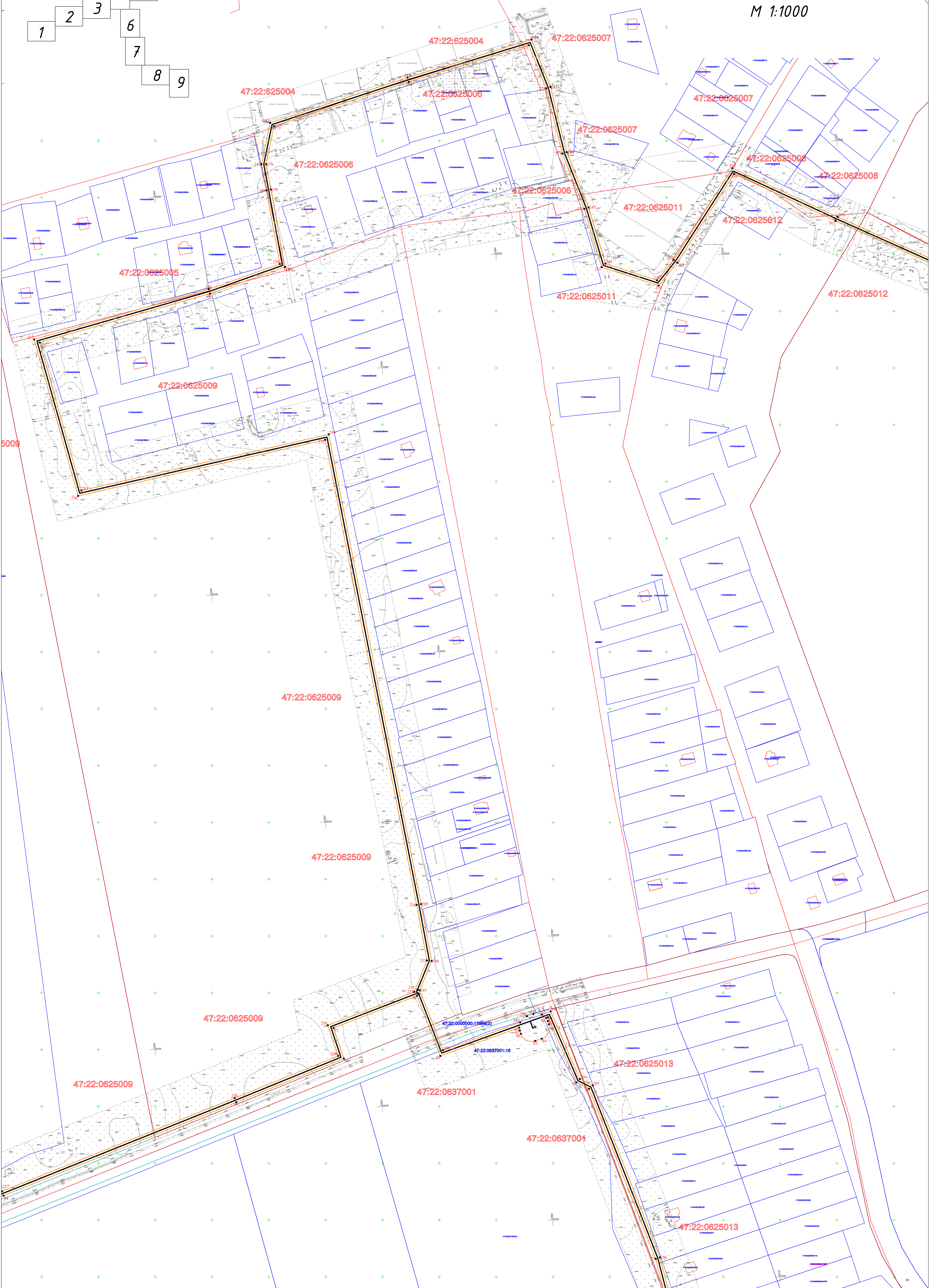
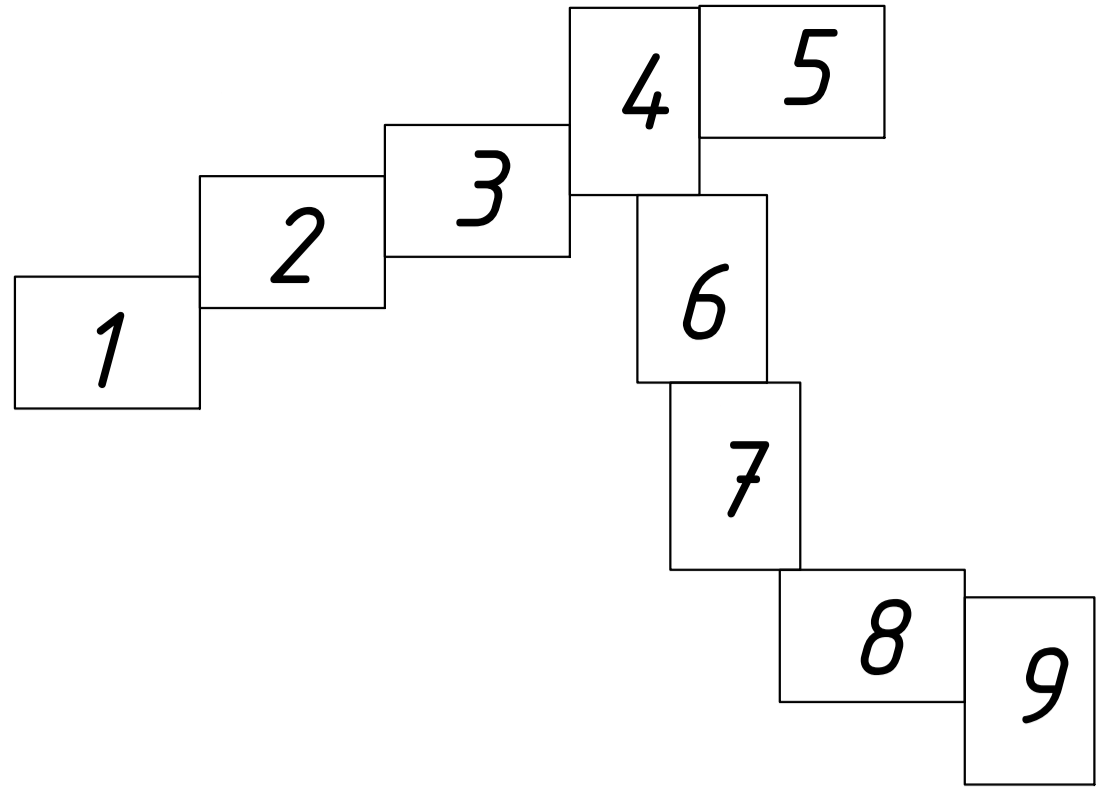
Тип согласования: **смешанное**

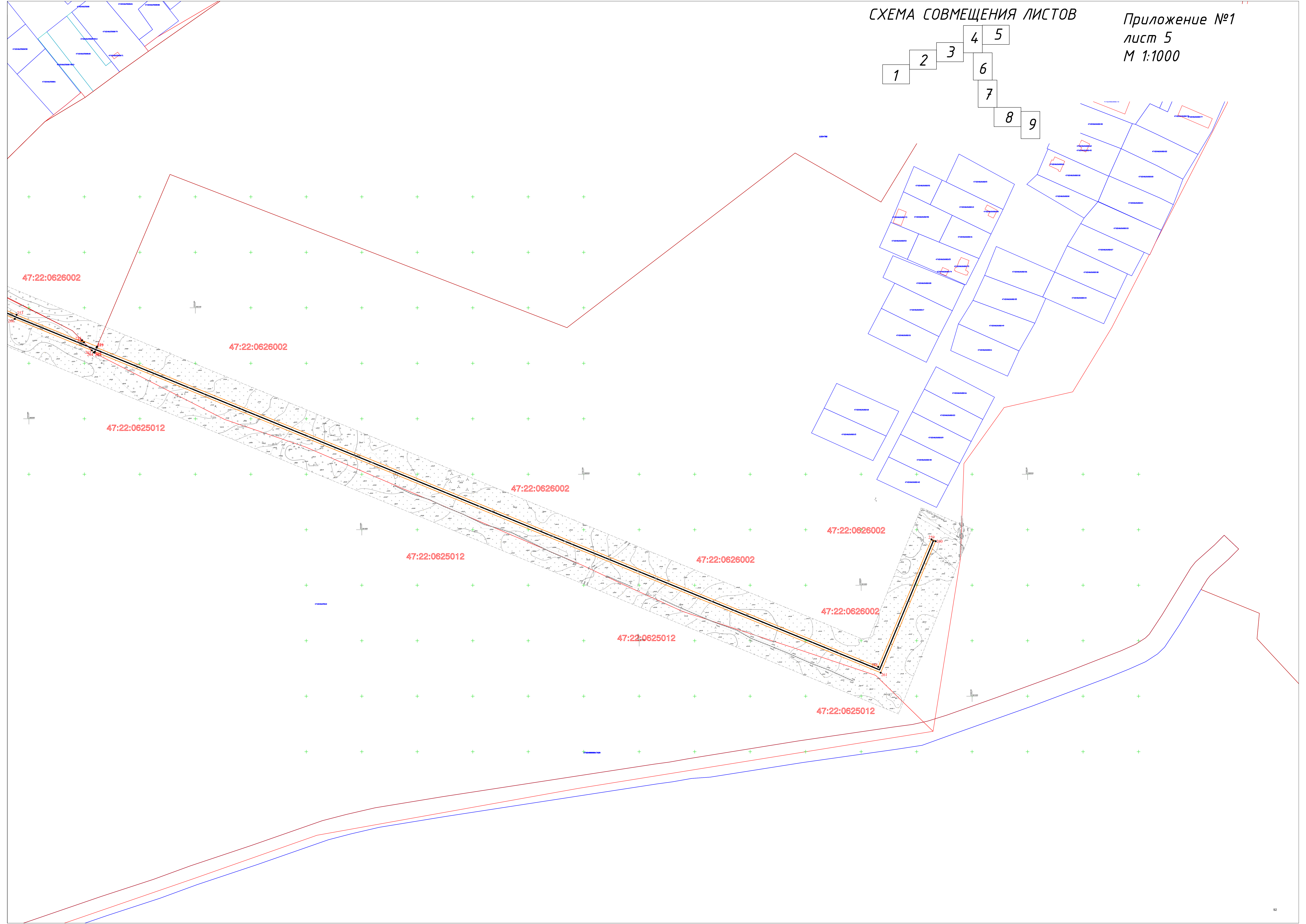
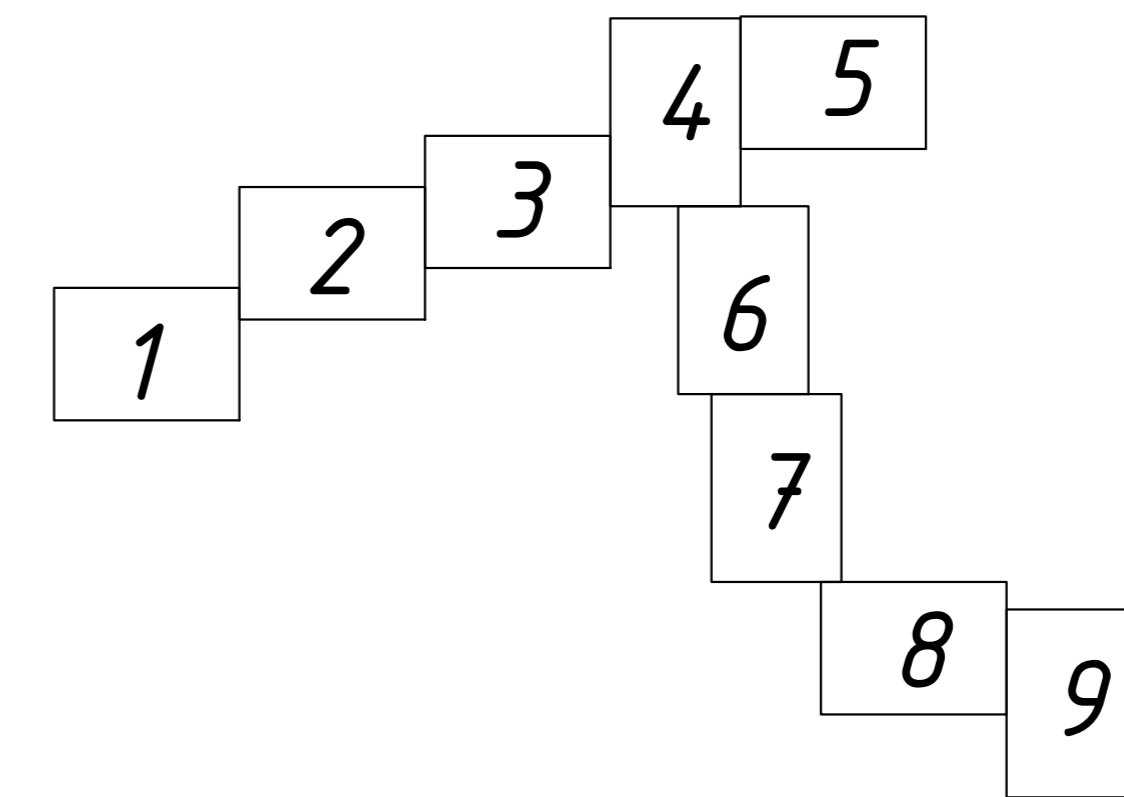
№	ФИО	Срок согласования	Результат согласования	Замечания/Комментарии
Тип согласования: последовательное				
1	Африканов Александр Александрович		Согласовано 18.01.2021 11:15	-
Тип согласования: последовательное				
2	Бабарькин Валерий Александрович		ЭП Подписано 18.01.2021 11:40	-

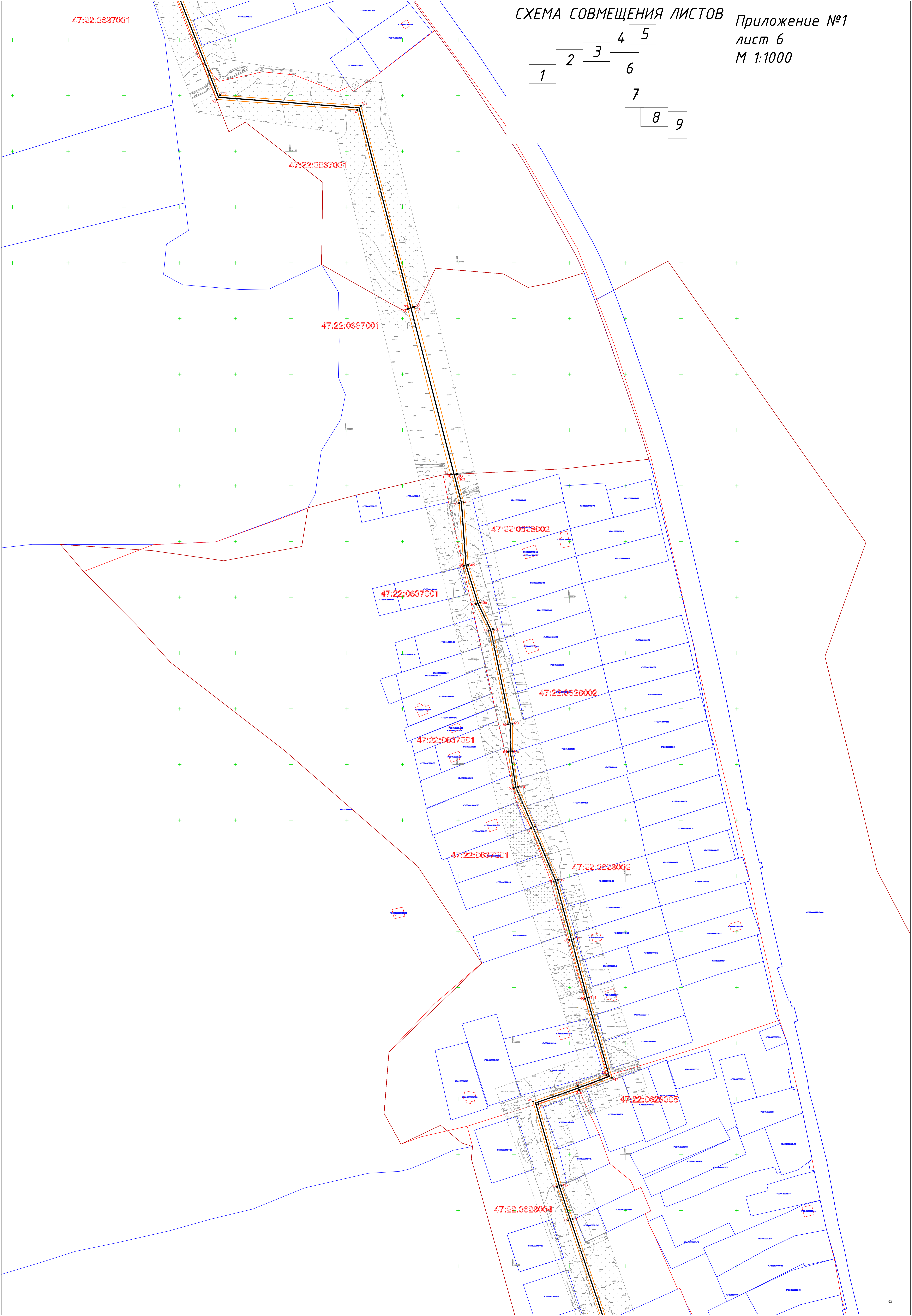
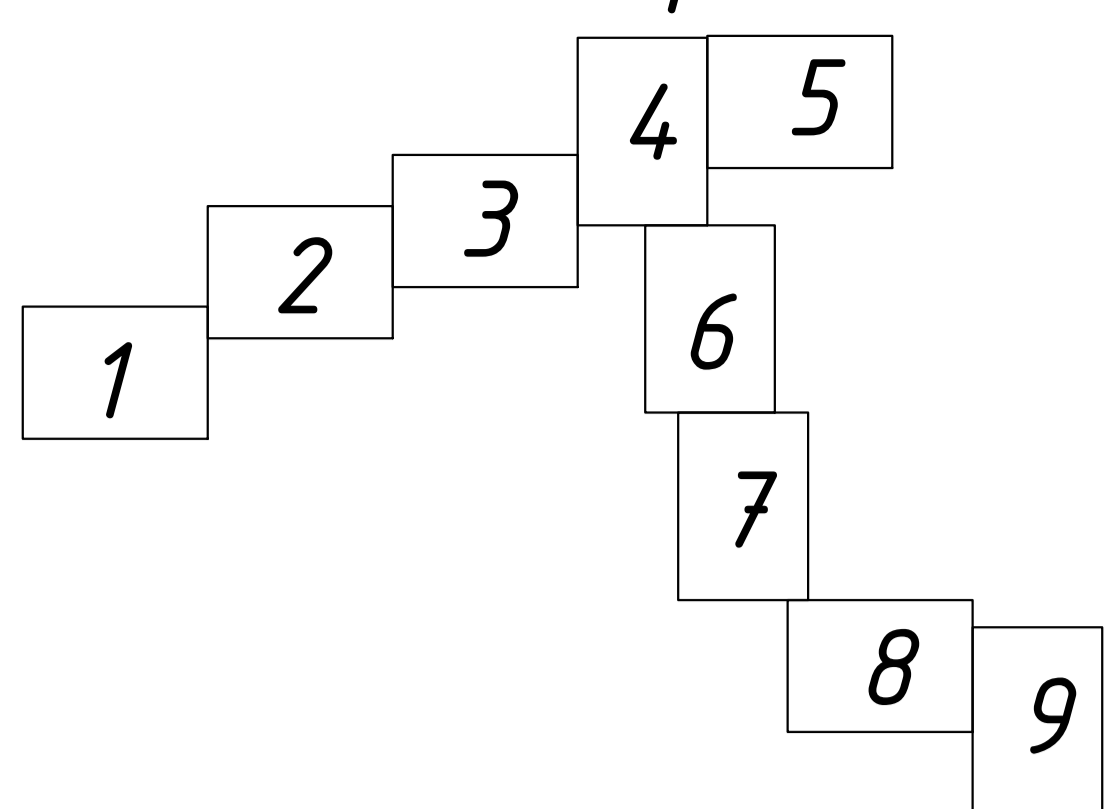


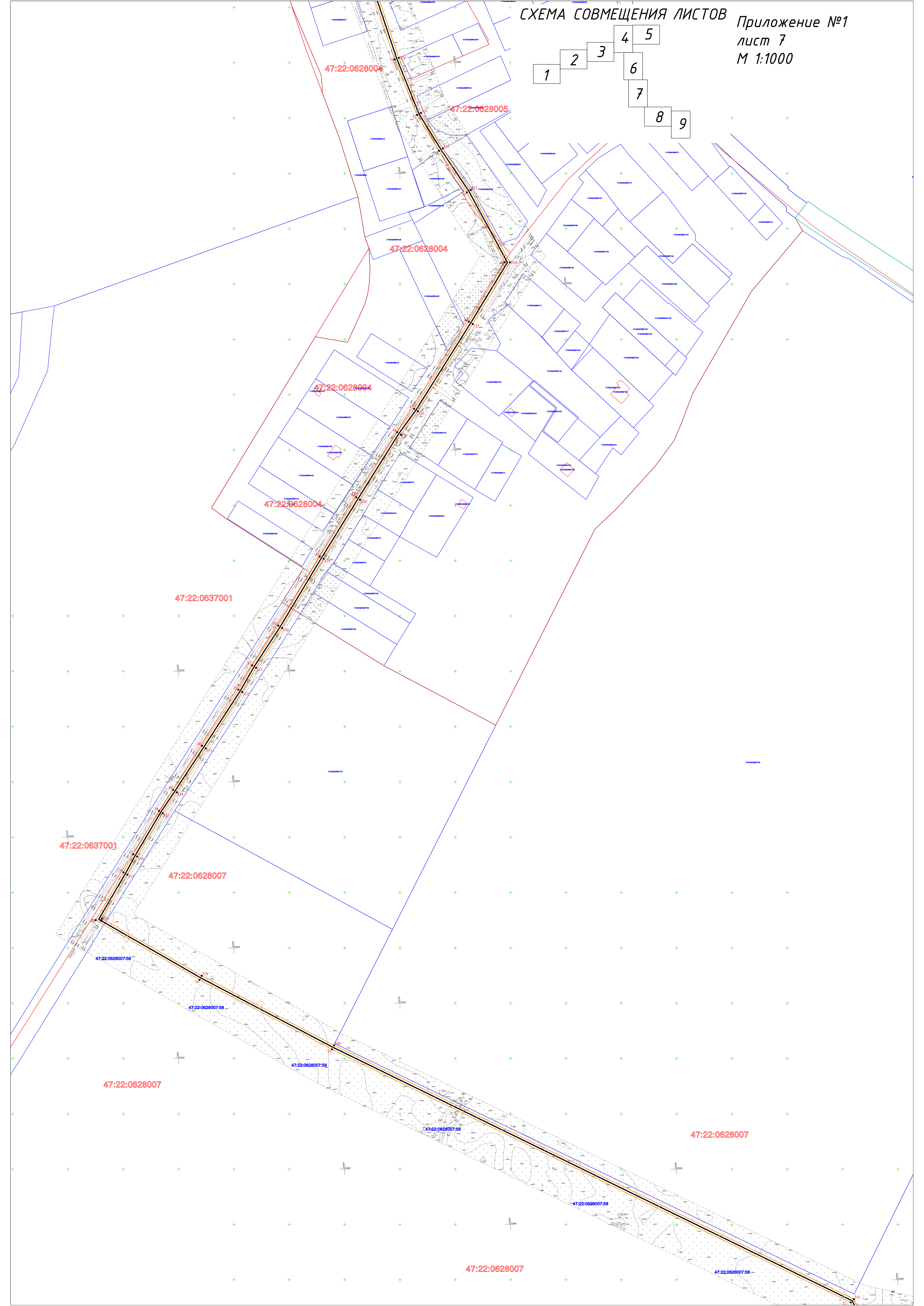
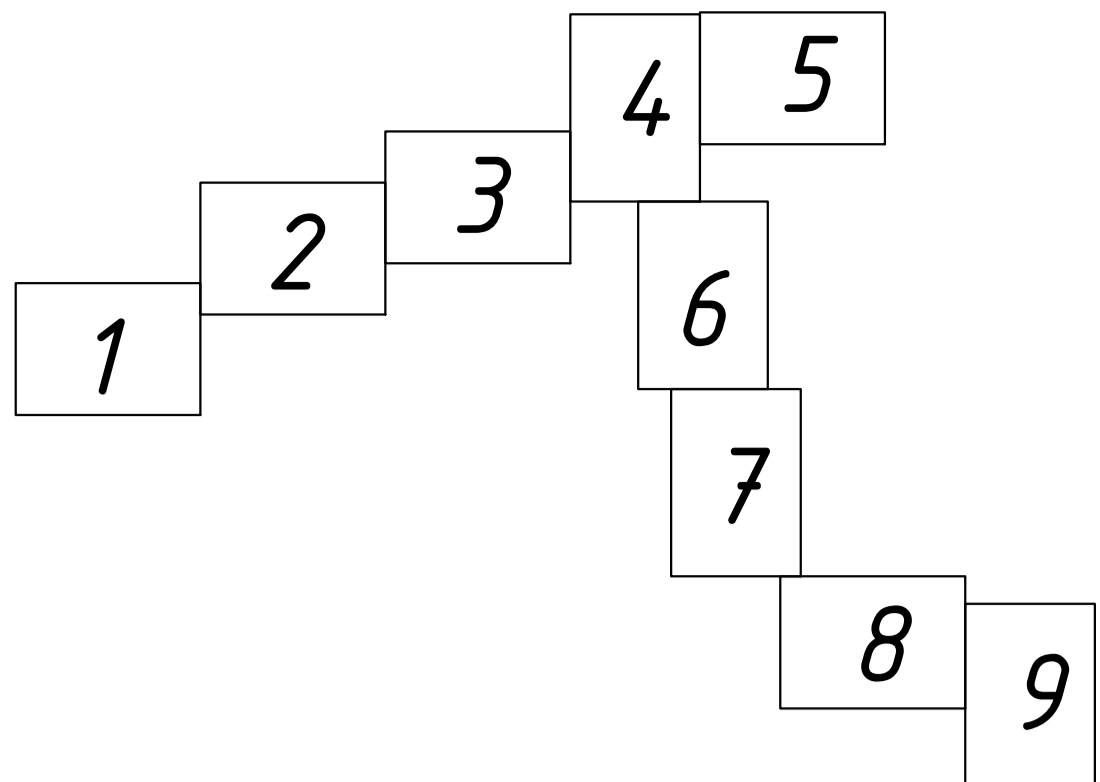












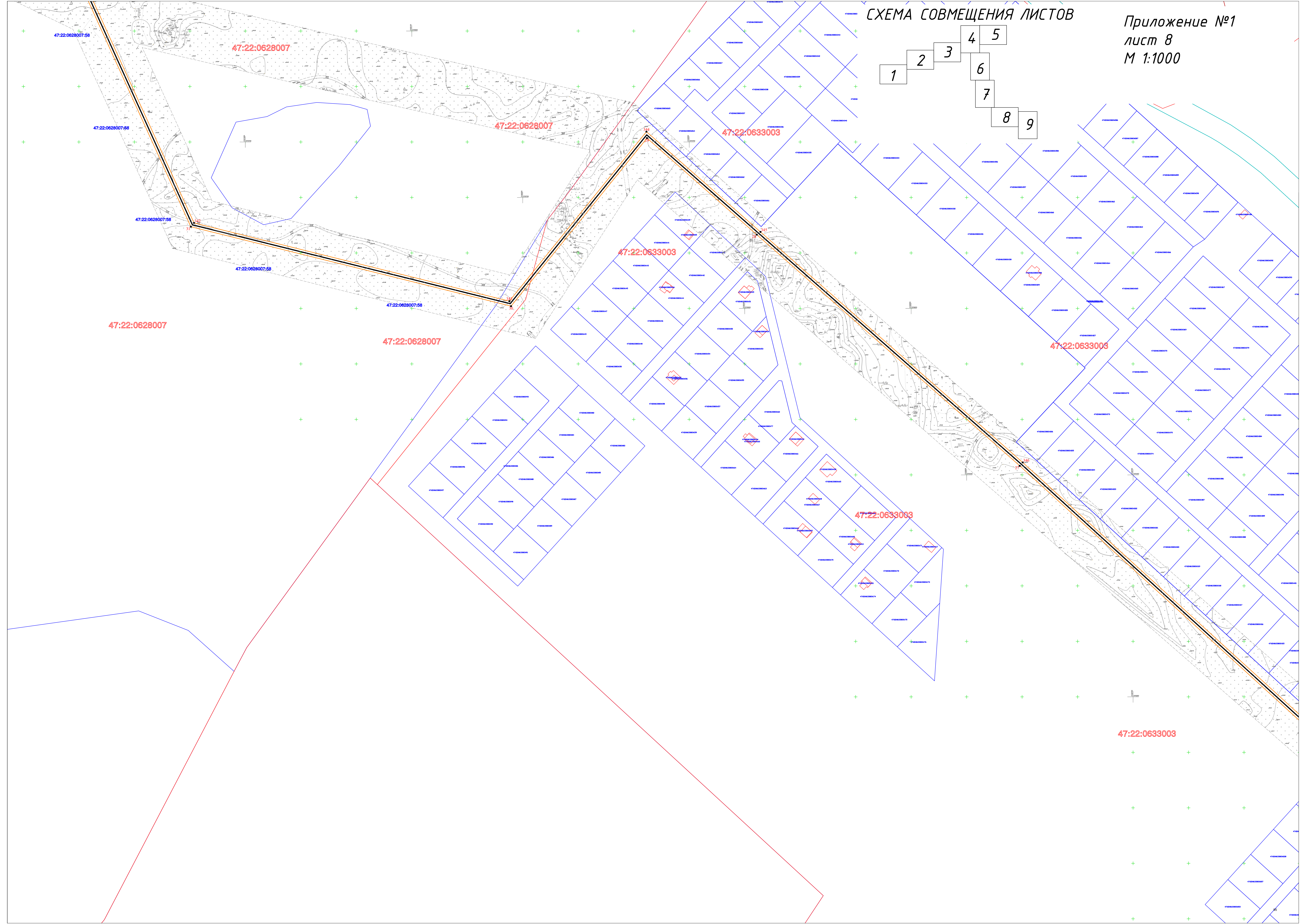
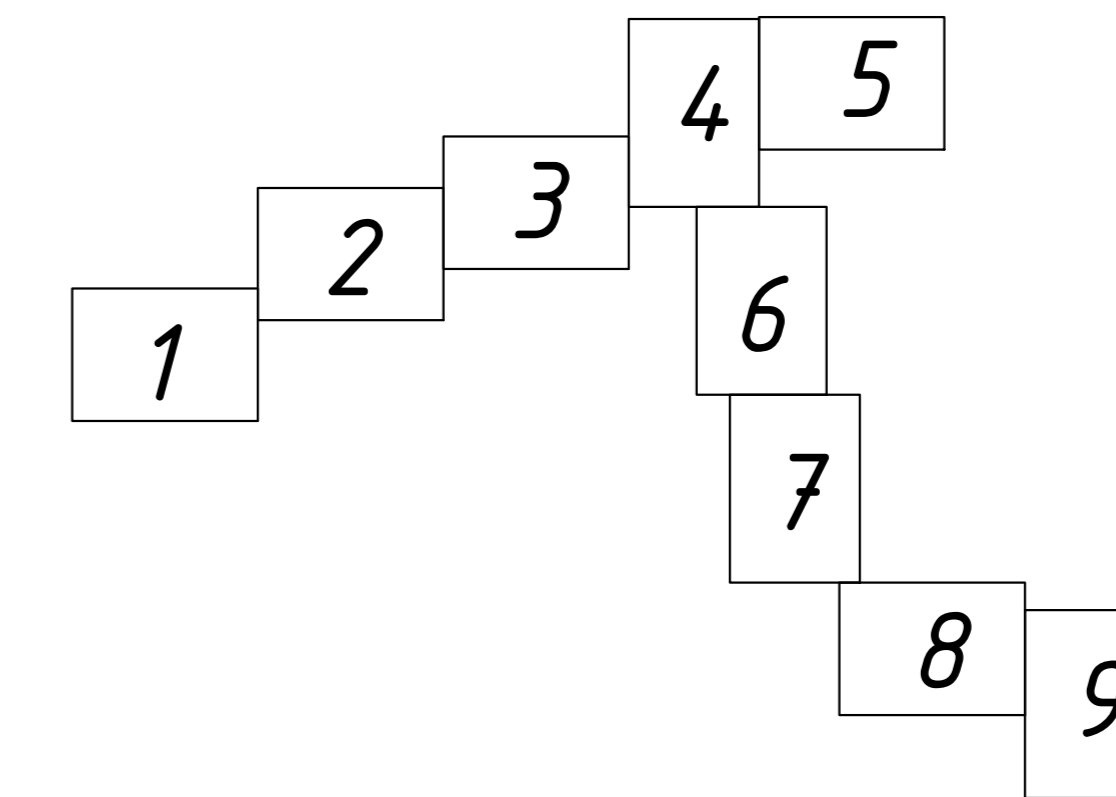
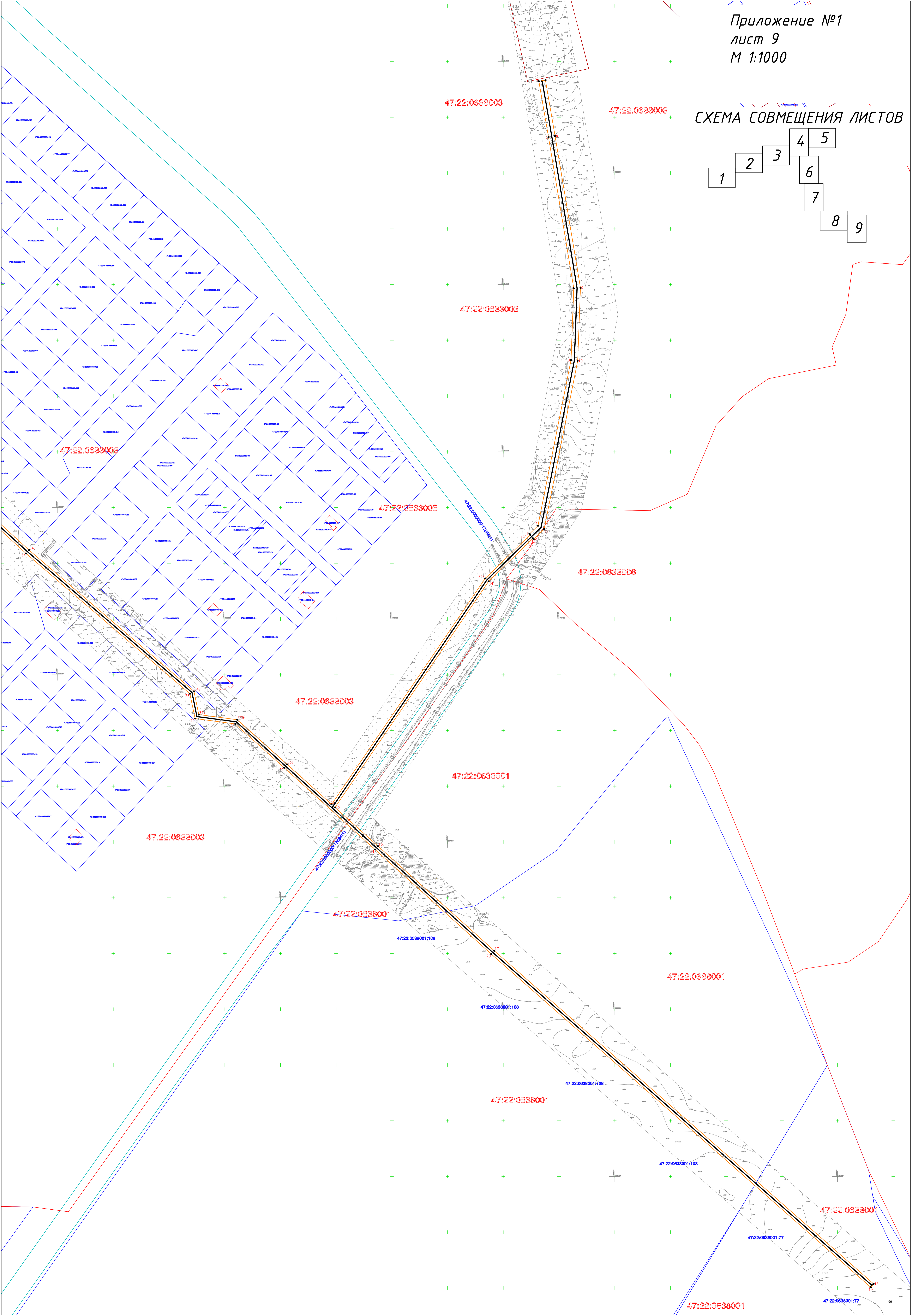
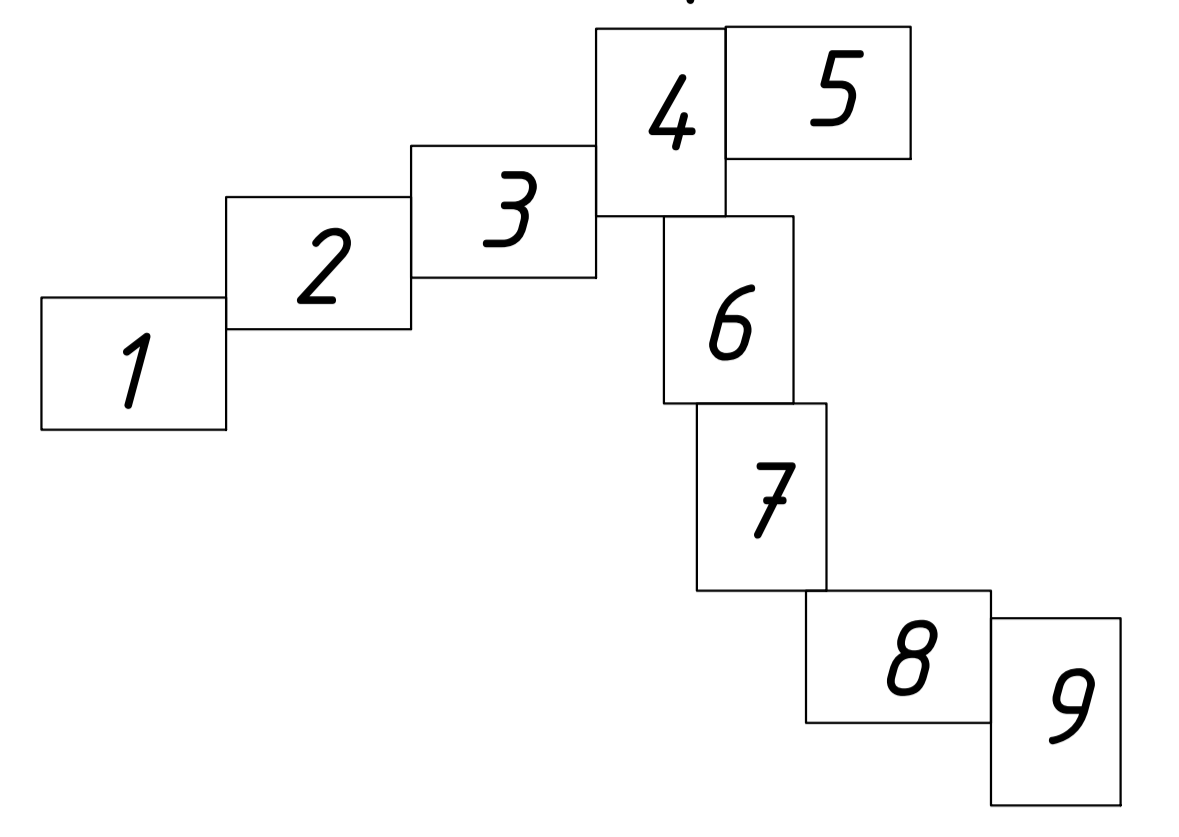


СХЕМА СОВМЕЩЕНИЯ ЛИСТОВ



Координаты поворотных точек охранной зоны проектируемого газопровода

Обозначение характерных точек границы	Координаты, м	
	X	Y
1	2	3
1	378226,37	2183373,58
2	378233,69	2183381,13
3	378382,31	2183410,79
4	378446,70	2183413,22
5	378582,23	2183390,55
6	378632,40	2183381,90
7	378633,42	2183387,82
8	378583,23	2183396,47
9	378447,09	2183419,24
10	378381,60	2183416,76
11	378230,69	2183386,65
12	378221,59	2183377,26
13	378222,39	2183376,65
14	378183,79	2183336,83
15	377981,00	2183198,90
16	377946,19	2183237,63
17	377852,44	2183341,84
18	377553,60	2183682,38
19	377550,59	2183679,75
20	377849,45	2183339,18
21	377943,21	2183234,96
22	378016,58	2183153,34
23	378055,88	2183109,44
24	378060,71	2183073,37
25	378083,01	2183068,74
26	378208,79	2182921,75
27	378458,23	2182647,85
28	378666,50	2182410,92
29	378753,51	2182311,94
30	378602,06	2182189,43
31	378673,63	2181900,88
32	378879,53	2181807,30
33	379108,30	2181338,60
34	379171,23	2181218,85
35	379225,11	2181124,98
36	379268,16	2181150,13
37	379284,55	2181159,01
38	379223,85	2181182,17
39	379342,81	2181194,89
40	379382,62	2181221,06
41	379433,41	2181253,94
42	379455,31	2181266,49
43	379491,28	2181290,00
44	379553,75	2181327,46
45	379607,20	2181360,47
46	379666,17	2181397,42
47	379687,21	2181412,76
48	379766,01	2181462,30
49	379819,64	2181494,78
50	379882,90	2181460,48
51	379920,47	2181435,38
52	379952,86	2181415,39
53	380003,07	2181395,20
54	380141,03	2181348,87
55	380171,70	2181338,85
56	380247,71	2181317,06
57	380261,72	2181357,17
58	380271,53	2181383,15
59	380339,91	2181363,84
60	380392,56	2181349,71
61	380445,11	2181335,51
62	380492,89	2181315,43
63	380528,89	2181299,83
64	380561,41	2181294,70
65	380586,12	2181294,70
66	380670,07	2181277,29
67	380693,83	2181265,84
68	380728,32	2181254,99
69	380784,42	2181250,93
70	380810,24	2181244,23
71	380810,19	2181243,21
72	380958,63	2181204,71
73	380958,95	2181205,66
74	381137,15	2181159,45
75	381146,55	2181103,47
76	381237,45	2180997,75
77	381265,92	2180990,36
78	381415,55	2180913,83
79	381421,22	2180920,60
80	381478,59	2180895,77
81	381477,96	2180894,01
82	381475,15	2180895,48
83	381472,30	2180896,44
84	381459,63	2180890,16
85	381457,72	2180884,47
86	381464,00	2180871,80
87	381466,84	2180870,85
88	381469,44	2180870,34
89	381444,47	2180800,93
90	381497,42	2180780,37
91	381469,12	2180706,87
92	381442,19	2180715,97
93	381403,66	2180621,31
94	381321,54	2180416,48
95	381227,22	2180177,85
96	381199,48	2180074,03
97	381172,13	2179976,63
98	381146,85	2179914,15
99	381095,74	2179791,21
100	381095,37	2179789,45

101	381094,33	2179789,41
102	381068,17	2179666,49
103	381059,59	2179446,97
104	381060,51	2179445,07
105	381060,18	2179436,56
106	381022,96	2179314,20
107	381039,16	2179297,81
108	381059,52	2179286,69
109	381121,91	2179273,06
110	381167,60	2179260,99
111	381140,76	2179148,69
112	381072,75	2179005,62
113	381050,84	2178913,00
114	381018,33	2178824,64
115	380988,64	2178687,65
116	380923,04	2178405,47
117	380872,55	2178377,27
118	380842,73	2178361,31
119	380831,96	2178357,60
120	380799,76	2178348,39
121	380778,08	2178325,27
122	380742,19	2178276,95
123	380687,77	2178208,50
124	380642,53	2178156,75
125	380612,34	2178121,61
126	380603,89	2178110,69
127	380561,21	2178055,96
128	380497,54	2177969,86
129	380446,89	2177917,59
130	380384,23	2177859,14
131	380358,75	2177853,46
132	380327,97	2177836,11
133	380292,20	2177810,46
134	380260,54	2177777,55
135	380235,90	2177742,02
136	380210,26	2177720,64
137	380161,02	2177674,43
138	380100,35	2177626,84
139	380089,16	2177590,64
140	380065,46	2177548,10
141	380000,75	2177461,18
142	379965,24	2177420,49
143	380076,93	2177282,73
144	379943,15	2177161,88
145	379940,20	2177140,06
146	379952,35	2177110,90
147	379940,03	2177079,41
148	379937,27	2177078,78
149	379938,16	2177074,88
150	379943,00	2177075,99
151	379953,67	2177103,48
152	379968,89	2177098,86
153	380021,85	2177106,65
154	380050,65	2177079,35
155	380069,30	2177061,32
156	380104,54	2177043,53
157	380113,98	2177046,46
158	380139,75	2177034,66
159	380156,84	2177030,72
160	380173,05	2177034,65
161	380204,06	2177041,59
162	380261,27	2177064,54
163	380259,78	2177068,25
164	380202,87	2177045,43
165	380172,14	2177038,55
166	380156,82	2177034,83
167	380141,05	2177038,47
168	380114,25	2177050,73
169	380104,90	2177047,83
170	380071,65	2177064,62
171	380053,41	2177082,24
172	380023,20	2177110,89
173	379969,19	2177102,95
174	379955,12	2177107,22
175	379956,56	2177110,94
176	379944,40	2177140,59
177	379946,92	2177159,90
178	380082,43	2177282,31
179	379970,47	2177420,39
180	380003,88	2177458,66
181	380068,81	2177545,92
182	380092,86	2177589,06
183	380103,80	2177624,46
184	380163,63	2177671,39
185	380212,91	2177717,65
186	380238,88	2177739,29
187	380263,65	2177775,01
188	380294,83	2177807,42
189	380330,12	2177832,73
190	380360,19	2177849,68
191	380386,16	2177855,47
192	380449,69	2177914,74
193	380500,60	2177967,27
194	380564,40	2178053,54
195	380607,05	2178108,23
196	380615,44	2178119,08
197	380645,55	2178154,13
198	380690,85	2178205,94
199	380745,36	2178274,52
200	380781,16	2178322,70

201	380801,92	2178344,84
202	380833,16	2178353,78
203	380844,33	2178357,63
204	380874,47	2178373,76
205	380926,54	2178402,84
206	380992,55	2178686,77
207	381022,18	2178823,52
208	381054,68	2178911,85
209	381076,54	2179004,28
210	381144,56	2179147,36
211	381172,40	2179263,86
212	381122,85	2179276,95
213	381060,94	2179290,47
214	381041,60	2179301,04
215	381027,48	2179315,31
216	381064,16	2179435,89
217	381064,22	2179437,46
218	381065,13	2179435,58
219	381074,15	2179665,74
220	381100,54	2179789,69
221	381099,50	2179789,64
222	381099,57	2179790,01
223	381150,55	2179912,64
224	381175,92	2179975,34
225	381203,33	2180072,98
226	381231,03	2180176,59
227	381325,26	2180415,00
228	381407,37	2180619,81
229	381444,48	2180710,97
230	381471,47	2180701,85
231	381500,80	2180778,02
232	381501,00	2180777,95
233	381528,57	2180789,14
234	381577,40	2180780,07
235	381986,76	2180699,52
236	381937,40	2180482,10
237	382075,13	2180443,40
238	382119,32	2180596,96
239	382141,56	2180659,66
240	382206,36	2180647,82
241	382229,39	2180643,47
242	382265,84	2180651,06
243	382305,62	2180771,93
244	382339,01	2180881,07
245	382297,38	2180897,80
246	382239,99	2180912,04
247	382191,34	2180931,32
248	382141,87	2180946,14
249	382127,20	2180991,60
250	382145,06	2181006,11
251	382225,89	2181057,94
252	382183,14	2181150,40
253	382143,64	2181238,85
254	382118,82	2181299,61
255	382120,67	2181297,79
256	382115,07	2181311,41
257	382114,15	2181311,03
258	381826,36	2182015,46
259	381941,21	2182063,42
260	381939,67	2182067,11
261	381821,16	2182017,62
262	382110,46	2181309,47
263	382109,54	2181309,09
264	382109,80	2181308,46
265	382111,60	2181306,70
266	382139,96	2181237,28
267	382179,50	2181148,75
268	382220,80	2181059,42
269	382142,72	2181009,36
270	382122,55	2180992,98
271	382138,71	2180942,91
272	382190,03	2180927,54
273	382238,76	2180908,22
274	382296,15	2180893,98
275	382334,11	2180878,72
276	382301,81	2180773,14
277	382262,76	2180654,51
278	382229,35	2180647,55
279	382207,09	2180651,75
280	382138,92	2180664,21
281	382115,51	2180598,18
282	382072,39	2180448,33
283	381942,14	2180484,92
284	381991,57	2180702,65
285	381578,15	2180784,00
286	381528,15	2180793,28
287	381502,27	2180782,78
288	381449,55	2180803,25
289	381473,98	2180871,13
290	381479,51	2180877,13
291	381481,43	2180882,



Российская Федерация
АДМИНИСТРАЦИЯ МО КАЛИТИНСКОЕ
СЕЛЬСКОЕ ПОСЕЛЕНИЕ
ВОЛОСОВСКОГО РАЙОНА
ЛЕНИНГРАДСКОЙ ОБЛАСТИ
188401, п. Калитино дом 26
Тел. 71-233, 71 -331

Начальнику ПКЦ
АО «Газпром газораспределение
Ленинградская область»
И.В. Нефедовой

28.01.2021 г. № 104

Администрация МО Калитинское сельское поселение Волосовского муниципального района Ленинградской области согласовывает трассу проектируемого газопровода и его охранную зону по объекту: «Межпоселковый газопровод от д. Курковицы до д. Новые Раглицы, д. Озера, д. Пятая Гора с отводами на д. Село, д. Донцо, д. Малое Заречье» в границах кадастровых кварталов: 47:22:0627003, 47:22:0627001, 47:22:0627002, 47:22:0627004, 47:22:0627005, 47:22:0627009, 47:22:0627006, 47:22:0627007, 47:22:0627008, 47:22:0624001, 47:22:0624003, 47:22:0624002, 47:22:0624004, 47:22:0625002, 47:22:0625009, 47:22:0625005, 47:22:0625006, 47:22:0625004, 47:22:0625007, 47:22:0625008, 47:22:0626002, 47:22:0625011, 47:22:0625012, 47:22:0637001, 47:22:0625013, 47:22:0628001, 47:22:0628002, 47:22:0628004, 47:22:0628005, 47:22:0628007, 47:22:0633003, 47:22:0633006, 47:22:0638001 в соответствии со схемой «Приложение №1».

Глава администрации

Т.А. Тихонова

Исп. Шувалова М.В.
8 (81373)71-233

УТВЕРЖДАЮ

Руководитель Проектно-конструкторского
Центра
АО «Газпром газораспределение
Ленинградская область»

И.В. Нефедова

АКТ № 02.02/21

обследования территории на наличие ВОП.

Ленинградская область

«04» февраля 2020 года

Комиссия в составе: Председателя – руководителя проектно-конструкторского центра АО «Газпром газораспределение Ленинградская область» И.В. Нефедовой, членов комиссии: А.В. Данилова, Е.В. Коробенкова составили настоящий Акт об итогах обследования на наличие взрывоопасных предметов (далее по тексту-ВОП) территории земельного участка объекта: «Межпоселковый газопровод от д. Курковицы до д. Новые Раглицы, д. Озера, д. Пятая Гора с отводами на д. Село, д. Донцо, д. Малое Заречье», общей площадью участка 8,78 га, в пределах границ, указанных на схеме (Приложение №1).

Проведение работ осуществлялось на основании Федерального закона «О защите населения и территорий от ЧС природного и техногенного характера» от 21 декабря 1994 года №68-ФЗ в соответствии с требованиями распоряжения Губернатора Ленинградской области №165-РГ 1999 года «Об организации работ по обнаружению, обезвреживанию, вывозу и уничтожению ВОП» и «Инструкции по очистке местности от взрывоопасных предметов» введенной в действие приказом Главнокомандующего Сухопутными войсками от 09 августа 1974 года №55.

В ходе обследования территории обнаружено 37 ферромагнитных предмета. Взрывоопасных предметов не обнаружено.

Заключение: Работы по обследованию на наличие ВОП территории земельного участка объекта: «Межпоселковый газопровод от д. Курковицы до д. Новые Раглицы, д. Озера, д. Пятая Гора с отводами на д. Село, д. Донцо, д. Малое Заречье», выполнены в полном объеме. Координаты обследованной территории указаны на схеме в приложении №1 в системе координат WGS-84. Полоса обследования – по 3 м от оси газопровода. Глубина обследования - 6 м.

Приложение: Схема обследования на наличие ВОП.

Председатель комиссии: _____ И.В. Нефедова


Члены комиссии: _____ А.В. Данилов

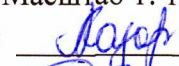

_____ Е.В. Коробенков



Координаты обследованной территории

№ точки	СШ	ВД	№ точки	СШ	ВД	№ точки	СШ	ВД
1	59.4060821	29.7801437	27	59.4364833	29.7353892	53	59.4385136	29.7172681
2	59.4079918	29.7757204	28	59.4378676	29.734631	54	59.4379856	29.7137407
3	59.4098517	29.7714764	29	59.4379314	29.7324054	55	59.4372693	29.7104995
4	59.4117082	29.7738602	30	59.4389842	29.7316167	56	59.4370107	29.7083147
5	59.4121387	29.7747012	31	59.4403247	29.730531	57	59.4368914	29.7042674
6	59.4134874	29.7751809	32	59.4408941	29.7298662	58	59.4365394	29.7021395
7	59.4140707	29.7752038	33	59.4405725	29.7282074	59	59.4378299	29.7011699
8	59.4157351	29.7745936	34	59.4410447	29.7278276	60	59.4375652	29.6991633
9	59.4105299	29.7699392	35	59.4423315	29.727562	61	59.4369307	29.696665
10	59.4105668	29.7693166	36	59.4438401	29.7269224	62	59.4364119	29.6934965
11	59.4107597	29.769231	37	59.4454213	29.7262519	63	59.4359418	29.6896897
12	59.4126752	29.7647945	38	59.444942	29.7224336	64	59.4354838	29.6861304
13	59.4146745	29.7602808	39	59.4461383	29.7217267	65	59.4343616	29.6851582
14	59.4166717	29.7556588	40	59.4467706	29.725513	66	59.4331293	29.6822913
15	59.4152871	29.7535408	41	59.4478825	29.7253113	67	59.4315888	29.6785996
16	59.4158782	29.7484758	42	59.4485684	29.7292905	68	59.4305477	29.6766783
17	59.4177088	29.7467643	43	59.4477012	29.7298549	69	59.4292013	29.6746734
18	59.4192718	29.7401812	44	59.4466872	29.7313399	70	59.4279672	29.6726934
19	59.4206924	29.7346604	45	59.4475818	29.7324782	71	59.4267272	29.6691245
20	59.4237112	29.7381637	46	59.4465666	29.7372517	72	59.4277069	29.6666573
21	59.4260812	29.7409746	47	59.4453698	29.7433171	73	59.4264774	29.6645608
22	59.4272724	29.7395244	48	59.444152	29.7494868	74	59.4265947	29.6635905
23	59.429883	29.7377099	49	59.4452071	29.7503082	75	59.4263971	29.6630828
24	59.4301081	29.7388661	50	59.4407653	29.7264778	76	59.4271639	29.6636165
25	59.4324201	29.7373067	51	59.4405252	29.7266469	77	59.4278905	29.6624772
26	59.4340485	29.7365536	52	59.4396892	29.7227868	78	59.4292924	29.6627889

Условные обозначения:
 Ось полосы обследования на ВОП
 8,78 га - Площадь обследования на ВОП

Приложение № 1 к Акту № 02-02/21 от 04.02.2021 г.
 Масштаб 1: 15000
 Составил  А.В. Казарина
 Проверил  А.В. Данилов



**Акционерное общество «Газпром газораспределение Ленинградская область»
(АО «Газпром газораспределение Ленинградская область»)**

« 04 » февраля 2021 г.

№ 16-02/21-ВОП

Лист проведения внутреннего контроля качества

Группа №1
Задание №02-02/21
Вид работ: очистка от ВОП

Руководитель службы: Данилов А.В.
Место работ: Ленинградская область,
Волосовский р-н, д. Курковицы, д. Новые
Раглицы, д. Озера, д. Село, д. Донцо.

Способ проведения работ: вручную с применением феррозондовых металлодетекторов и миноискателей.

Дата: 04.02.2021 г.

Состав и оснащение группы: 2 взрывотехника, 1 мед. работник, феррозондовые металлодетекторы: «Magnex 120 LW» - 1 шт., «Vallon VMS» - 1 шт.; GNSS-приемник спутниковый геодезический многочастотный «Triumph-1-G3T» - 2 шт., средства индивидуальной защиты, р/ст. «Motorola», шанцевый инструмент.

Контроль качества: Начальник службы АО «Газпром газораспределение Ленинградская область» Данилов А.В.

Что контролировалось	Результаты контроля			
	Отл.	Хор.	Удовл.	Неуд.
Правильность работы саперов		+		
Исправность оснащения, инструментов, средств поиска.		+		
Правильность ведения и наличие необходимой документации	+			
Правильность маркировки и ограждения		+		
Правильность топографической привязки	+			
Правильность организации работ	+			
Медицинское обеспечение		+		
Связь		+		
Территория, очищенная от ВОП между проверками	8,78 га			
	0,9 га			
Недостатки, выявленные в ходе проверки: нет				
Дата:	Дата:			
«Ознакомлен» исполнитель:  Яценко Д.С.	Руководитель, осуществляющий контроль:  Данилов А.В.			



КОМИТЕТ ГРАДОСТРОИТЕЛЬНОЙ ПОЛИТИКИ
ЛЕНИНГРАДСКОЙ ОБЛАСТИ

РАСПОРЯЖЕНИЕ

от 17 сентября 2020 года № 352

О подготовке проекта планировки территории и проекта межевания территории, предусматривающих размещение линейного объекта: «Межпоселковый газопровод от д. Курковицы до д. Новые Раглицы, д. Озеры, д. Пятая Гора с отводами до д. Село, д. Донцо, д. Малое Заречье»

В соответствии со статьями 45, 46 Градостроительного кодекса Российской Федерации, частью 2 статьи 1 областного закона от 07 июля 2014 года № 45-оз «О перераспределении полномочий в области градостроительной деятельности между органами государственной власти Ленинградской области и органами местного самоуправления Ленинградской области», пунктом 2.6 Положения о Комитете градостроительной политики Ленинградской области, утвержденного постановлением Правительства Ленинградской области от 09 сентября 2019 года № 421, на основании обращения представителя ООО «Газпром газораспределение Ленинградская область» по доверенности от 09.04.2019 № 58-04 Н.В. Кипуровой (вх. № 01-08-1407/2020 от 31.08.2020):

1. Принять решение о подготовке проекта планировки территории и проекта межевания территории, предусматривающих размещение линейного объекта: «Межпоселковый газопровод от д. Курковицы до д. Новые Раглицы, д. Озеры, д. Пятая Гора с отводами до д. Село, д. Донцо, д. Малое Заречье» в соответствии со схемой границ территории проектирования согласно приложению № 1 к настоящему распоряжению.

2. Утвердить задание на подготовку проекта планировки территории и проекта межевания территории, предусматривающих размещение линейного объекта: «Межпоселковый газопровод от д. Курковицы до д. Новые Раглицы, д. Озеры, д. Пятая Гора с отводами до д. Село, д. Донцо, д. Малое Заречье» согласно приложению № 2 к настоящему распоряжению.


3. Утвердить задание на выполнение инженерных изысканий для разработки проекта планировки территории и проекта межевания территории, предусматривающих размещение линейного объекта: «Межпоселковый газопровод от д. Курковицы до д. Новые Раглицы, д.

Озера, д. Пятая Гора с отводами до д. Село, д. Донцо, д. Малое Заречье» согласно приложению № 3 к настоящему распоряжению.

4. Срок подготовки документации по планировке территории – 24 месяца с даты принятия настоящего распоряжения.

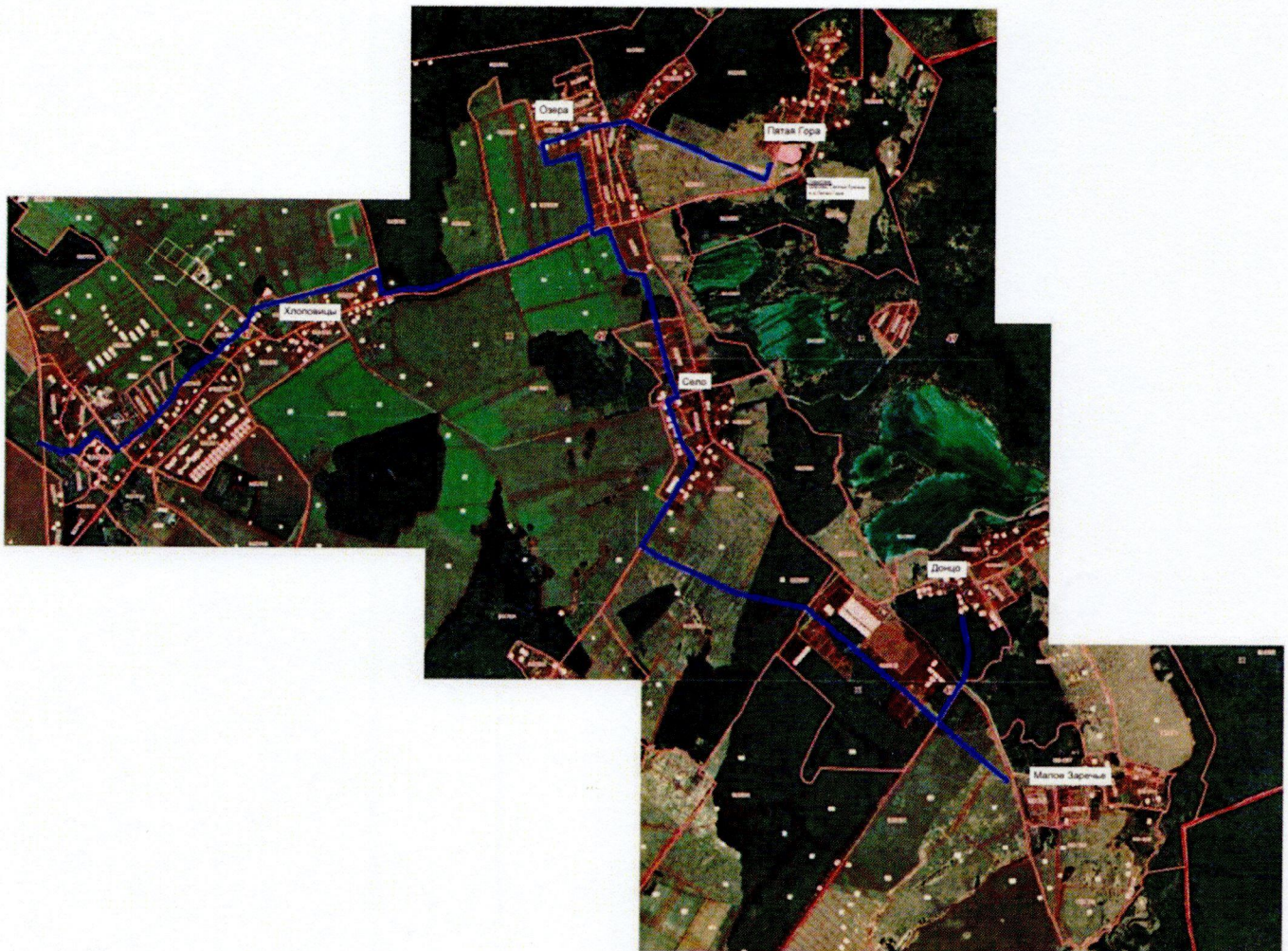
5. Копию настоящего распоряжения направить ООО «Газпром газораспределение Ленинградская область», главе муниципального образования «Калитинское сельское поселение» Волосовского муниципального района Ленинградской области, главе администрации муниципального образования Волосовский муниципальный район Ленинградской области, а также разместить на официальном сайте Комитета градостроительной политики Ленинградской области в сети «Интернет».

Председатель комитета



И.Я. Кулаков

Схема границ территории проектирования



— граница территории, применительно к которой осуществляется подготовка документации по планировке территории

ЗАДАНИЕ

на подготовку проекта планировки территории и проекта межевания территории,
предусматривающих размещение линейного объекта: «Межпоселковый газопровод от д.
Курковицы до д. Новые Раглицы, д. Озеры, д. Пятая Гора с отводами до д. Село, д. Донцо, д.
Малое Заречье»

1. Основание для разработки	Распоряжение Комитета градостроительной политики Ленинградской области от <u>17</u> сентября 2020 года № <u>352</u>
2. Инициатор	Администрация муниципального образования «Калитинское сельское поселение» Волосовского муниципального района Ленинградской области
3. Разработчик	Определяется Инициатором
4. Цели проекта	4.1. Установления границ зон планируемого размещения линейного объекта. 4.2. Установление границ земельных участков.
5. Нормативная правовая и методическая база	5.1. Градостроительный кодекс Российской Федерации. 5.2. Земельный кодекс Российской Федерации. 5.3. Водный кодекс Российской Федерации. 5.4. Лесной кодекс Российской Федерации. 5.5. Федеральный закон от 06.10.2003 № 131-ФЗ «Об общих принципах организации местного самоуправления в Российской Федерации». 5.6. Федеральный закон от 10.01.2002 № 7-ФЗ «Об охране окружающей среды». 5.7. Закон Российской Федерации от 21 февраля 1992 г. N 2395-1 "О недрах". 5.8. Федеральный закон от 21.12.1994 № 68-ФЗ «О защите населения и территорий от чрезвычайных ситуаций природного и техногенного характера». 5.9. Федеральный закон от 22.07.2008 № 123-ФЗ «Технический регламент о требованиях пожарной безопасности». 5.10. Федеральный закон от 25.06.2002 № 73-ФЗ «Об объектах культурного наследия (памятниках истории и культуры) народов Российской Федерации». 5.11. Постановление Правительства Российской Федерации от 12.05.2017 № 564 «Об утверждении положения о составе и содержании проектов планировки территории, предусматривающих размещение одного или нескольких линейных объектов». 5.12. Постановление Правительства РФ от 31.03.2017 № 402 «Об утверждении Правил выполнения инженерных изысканий, необходимых для подготовки документации по планировке территории, перечня видов инженерных изысканий, необходимых для подготовки документации по планировке территории, и о внесении изменений в постановление Правительства Российской Федерации от 19 января 2006 г. № 20». 5.13. Постановление Правительства РФ от 22.04.2017 № 485 «О составе материалов и результатов инженерных изысканий, подлежащих размещению в информационных системах обеспечения градостроительной деятельности, федеральной государственной информационной системе территориального планирования, государственном фонде материалов и данных инженерных изысканий, Едином государственном фонде данных о

	<p>состоянии окружающей среды, ее загрязнении, а также о форме и порядке их представления».</p> <p>5.14. СП 165.1325800.2014. Свод правил. Инженерно-технические мероприятия по гражданской обороне. Актуализированная редакция СНиП 2.01.51-90, утверждённый и введенный в действие приказом Министерства строительства и жилищно-коммунального хозяйства Российской Федерации от 12.11.2014 № 705/пр.</p> <p>5.15. СП 438.1325800.2019. Свод правил. Инженерные изыскания при планировке территорий. Общие требования, утверждённый приказом Минстроя России от 25.02.2019 № 127/пр.</p> <p>5.16. СанПиН 2.2.1/2.1.1.1200-03 «Санитарно-защитные зоны и санитарная классификация предприятий, сооружений и иных объектов».</p> <p>5.17. Приказ Минстроя России от 25.04.2017 № 739/пр «Об утверждении требований к цифровым топографическим картам и цифровым топографическим планам, используемым при подготовке графической части документации по планировке территории».</p> <p>5.18. Региональные нормативы градостроительного проектирования Ленинградской области, утвержденные постановлением Правительства Ленинградской области от 22.03.2012 № 83.</p> <p>5.19. Местные нормативы градостроительного проектирования Ленинградской области, утверждённые постановлением Правительства Ленинградской области от 04.12.2017 № 525.</p> <p>5.20. Постановление Правительства Ленинградской области от 20.05.2019 № 227 «Об утверждении Порядка подготовки документации по планировке территории, подготовка которой осуществляется для размещения объектов, указанных в частях 4, 4.1 и 5 - 5.2 статьи 45 Градостроительного кодекса Российской Федерации, на основании решений органов местного самоуправления или органа исполнительной власти Ленинградской области, уполномоченного Правительством Ленинградской области на осуществление полномочий органов местного самоуправления в области градостроительной деятельности».</p> <p>5.21. Приказ комитета по архитектуре и градостроительству Ленинградской области от 02.09.2019 № 58 «О Порядке утверждения документации по планировке территории для размещения объектов, указанных в частях 4, 4.1, 5, 5.1 и 5.2 статьи 45 Градостроительного кодекса Российской Федерации, и признании утратившими силу отдельных приказов комитета по архитектуре и градостроительству Ленинградской области» (далее – Порядок).</p> <p>5.22. Действующие технические регламенты, санитарные нормативы и правила, строительные нормы и правила, иные нормативные документы.</p>
<p>6. Базовая градостроительная документация</p>	<p>6.1 Схема территориального планирования Российской Федерации.</p> <p>6.2 Схема территориального планирования Ленинградской области.</p> <p>6.3 Схема территориального планирования Волосовского муниципального района Ленинградской области.</p> <p>6.4 Генеральный план муниципального образования «Калитинское сельское поселение» Волосовского муниципального района Ленинградской области.</p> <p>6.5 Правила землепользования и застройки муниципального образования «Калитинское сельское поселение» Волосовского муниципального района Ленинградской области.</p>
<p>7. Исходные материалы</p>	<p>7.1. Инженерные изыскания (виды инженерных изысканий, порядок их выполнения, а также случаи, при которых требуется их выполнение, установлены постановлением Правительства Российской Федерации от 31.03.2017 № 402).</p> <p>7.2. Сбор исходных данных в объеме, необходимом для подготовки проекта,</p>

	Разработчик осуществляет самостоятельно.
8. Состав проекта планировки территории и проекта межевания территории	<p>8.1 Проект планировки территории выполнить в соответствии с требованиями ст. 42 Градостроительного кодекса Российской Федерации и Положением о составе и содержании проектов планировки территории, предусматривающих размещение одного или нескольких линейных объектов, утвержденным постановлением Правительства Российской Федерации от 12.05.2017 № 564.</p> <p>8.2 Проект межевания территории выполнить в соответствии требованиями ст. 43 Градостроительного кодекса Российской Федерации.</p>
9. Требования к проектным материалам, передаваемым на проверку и утверждение	<p>9.1. На проверку в Комитет градостроительной политики Ленинградской области (далее – Комитет) представить подготовленную документацию по планировке территории с согласованиями, предусмотренными пунктом 10.1 настоящего задания, на бумажном носителе (в одном экземпляре) и в форме электронного документа на материальном носителе (в одном экземпляре).</p> <p>9.2. Подготовленная и согласованная документация по планировке территории представляется в Комитет для проверки не позднее, чем за 60 дней до окончания установленного срока подготовки документации по планировке территории.</p> <p>9.3. Для утверждения в Комитет представляется подготовленная документация по планировке территории в составе, предусмотренном ст. 42, 43 Градостроительного кодекса Российской Федерации и постановлением Правительства Российской Федерации от 12.05.2017 № 564 «Об утверждении положения о составе и содержании проектов планировки территории, предусматривающих размещение одного или нескольких линейных объектов», на бумажном носителе (в одном экземпляре) и в форме электронного документа на материальном носителе (в одном экземпляре), а также по одному экземпляру в форме электронного документа на материальном носителе на каждое поселение (городской округ), в отношении территории которых осуществляется подготовка документации по планировке территории.</p> <p>Экземпляр документации по планировке территории на бумажном носителе должен быть идентичен экземпляру документации по планировке территории на материальном носителе.</p> <p>Представляемый экземпляр документации по планировке территории на бумажном носителе должен быть прошит, листы пронумерованы и заверены подписью разработчика документации по планировке территории.</p> <p>Проекты приложений к распоряжению Комитета об утверждении документации по планировке территории (основная (утверждаемая) часть проекта планировки территории, основная (утверждаемая) часть проекта межевания территории) должны быть выполнены в соответствии с требованиями п. 4.3 Порядка.</p> <p>Экземпляр документации по планировке территории на электронном носителе должен быть выполнен в соответствии с п. 6-8 Порядка.</p> <p>9.4. Подготовленная документация по планировке территории на бумажном носителе представляется в Комитет в полном объеме, за исключением результатов инженерных изысканий. Результаты инженерных изысканий подлежат представлению в Комитет исключительно в форме электронного документа (при этом в состав материалов по обоснованию проекта планировки территории (проекта межевания территории) подлежит включению справка, подтверждающая выполнение инженерных изысканий, подписанная лицом (разработчиком), осуществившим подготовку документации по планировке территории).</p>

	<p>9.5. Подготовленная документация по планировке территории, представляемая в форме электронного документа, подписывается усиленной квалифицированной электронной подписью Инициатора либо лица, осуществившего подготовку документации по планировке территории.</p> <p>9.6. После утверждения документации по планировке территории в Комитет безвозмездно передаются:</p> <p>1) один экземпляр документации по планировке территории на бумажном носителе и один экземпляр и в форме электронного документа на материальном носителе для передачи в архив Комитета;</p> <p>2) электронный носитель информации (CD, DVD диск) для направления в Управление Федеральной службы государственной регистрации, кадастра и картографии по Ленинградской области, содержащий:</p> <ul style="list-style-type: none"> - проект межевания территории в форме электронного документа (в виде единого сформированного файла в формате PDF); - описание местоположения границ земельных участков, подлежащих образованию в соответствии с утвержденным проектом межевания территории в виде списка координат характерных точек границ земельных участков в системе координат, установленной для ведения ЕГРН, (в формате MID, MIF) с указанием: <ul style="list-style-type: none"> условных номеров образуемых земельных участков; площади образуемых и изменяемых земельных участков и их частей; образуемых земельных участков, которые после образования будут относиться к территориям общего пользования или имуществу общего пользования; видов разрешенного использования образуемых земельных участков в соответствии с проектом планировки территории в случаях, предусмотренных Градостроительным кодексом Российской Федерации. <p>9.7. Электронную версию проекта планировки территории и проекта межевания территории представлять в форматах PDF, JPG, JPEG, MID, MIF, DWG, DOC, DOCX.</p> <p>9.8. Проект планировки территории и проект межевания территории на бумажных носителях должны быть сфальцованы и сброшюрованы в тома формата А4.</p>
<p>10. Проверка и согласование документации по планировке территории</p>	<p>10.1. Проект планировки территории и проект межевания территории подлежит согласованию:</p> <ul style="list-style-type: none"> - с комитетом по топливно-энергетическому комплексу Ленинградской области; - с комитетом по природным ресурсам Ленинградской области; - с комитетом по культуре Ленинградской области; - с комитетом по дорожному хозяйству Ленинградской области; - с балансодержателями существующих инженерных сетей; - с землепользователями, по участкам которых будет проходить линейный объект или охранный зона линейного объекта; - с Невско-Ладужским Бассейновым Водным Управлением; - с комитетом по агропромышленному и рыбохозяйственному комплексу Ленинградской области; - с ФБГУ «Управление «Ленмелиоводхоз»; - с федеральным органом управления государственным фондом недр или его территориальным органом (необходимо получить заключение о наличии или отсутствии полезных ископаемых); - согласие, содержащее технические требования и условия, подлежащие обязательному исполнению владельцами инженерных коммуникаций при их прокладке, переустройстве, переносе, эксплуатации в границах придорожных полос автомобильных дорог;

	<p>- с главой муниципального образования «Калитинское сельское поселение» Волосовского муниципального района Ленинградской области;</p> <p>- с администрацией муниципального образования Волосовский муниципальный район Ленинградской области;</p> <p>10.2. Представить проект на проверку в Комитет градостроительной политики Ленинградской области.</p>
11. Общественные обсуждения или публичные слушания	<p>11.1. Общественные обсуждения или публичные слушания проводит орган местного самоуправления.</p> <p>11.2. Подготовку и публикацию заключения о результатах общественных обсуждений или публичных слушаний осуществляет орган местного самоуправления.</p> <p>11.3. Демонстрационные материалы документации по планировке территории для проведения обсуждений проекта на общественных обсуждениях или публичных слушаниях подготавливает Разработчик.</p>
12. Особые условия	<p>12.1. Подготовка перечня координат характерных точек, графической части документации по планировке территории осуществляется в системе координат, используемой для ведения Единого государственного реестра недвижимости.</p> <p>12.2. Подготовка документации по планировке территории осуществляется с учетом материалов и результатов инженерных изысканий.</p>

ЗАДАНИЕ

на выполнение инженерных изысканий для разработки проекта планировки территории и проекта межевания территории, предусматривающих размещение линейного объекта:
«Межпоселковый газопровод от д. Курковицы до д. Новые Раглицы, д. Озеры, д. Пятая Гора с отводами до д. Село, д. Донцо, д. Малое Заречье»

№ п/п	Перечень основных требований	Содержание требований
1.	Наименование объекта	Проект планировки территории и проект межевания территории, предусматривающих размещение линейного объекта: «Межпоселковый газопровод от д. Курковицы до д. Новые Раглицы, д. Озеры, д. Пятая Гора с отводами до д. Село, д. Донцо, д. Малое Заречье»
2.	Стадия проектирования	2.1. Проект планировки территории. 2.2. Проект межевания территории.
3.	Основание для выполнения инженерных изысканий	3.1. Распоряжение Комитета градостроительной политики Ленинградской области от <u>17</u> сентября 2020 года № <u>352</u> 3.2. Постановление Правительства Российской Федерации от 31.03.2017 № 402 «Об утверждении Правил выполнения инженерных изысканий, необходимых для подготовки документации по планировке территории, перечня видов инженерных изысканий, необходимых для подготовки документации по планировке территории, и о внесении изменений в постановление Правительства Российской Федерации от 19 января 2006 г. № 20»
4.	Инициатор	Администрация муниципального образования «Калитинское сельское поселение» Волосовского муниципального района Ленинградской области
5.	Исполнитель инженерных изысканий	Определяется Инициатором
6.	Виды инженерных изысканий	6.1. Инженерно-геодезические изыскания; 6.2. Инженерно-геологические изыскания; 6.3. Инженерно-гидрометеорологические изыскания; 6.4. Инженерно-экологические изыскания.
7.	Система координат	МСК-47
8.	Система высот	Балтийская 1977 года
9.	Район размещения (местоположение)	Место расположения: Ленинградская область, Волосовский муниципальный район, Калитинское сельское поселение. Границы территории проектирования приняты в соответствии с приложением № 1 к распоряжению Комитета градостроительной политики Ленинградской области от <u>17</u> сентября 2020 года № <u>352</u>
10.	Цель и назначение работ	Подготовка исходных данных для проекта планировки территории и проекта межевания территории. Инженерно-геодезические изыскания выполняются с целью получения данных о ситуации и рельефе местности путём создания инженерно-топографического плана в качестве топографической основы для подготовки проекта планировки и проекта межевания территории. Инженерно-геологические изыскания выполняются с целью получения материалов об инженерно-геологических условиях, необходимых для подготовки проекта планировки и проекта межевания территории.

		<p>Инженерно-экологические изыскания должны обеспечить получение материалов об инженерно-экологических условиях, необходимых для подготовки проекта планировки и проекта межевания территории.</p> <p>Инженерно-гидрометеорологические изыскания для разработки проектной документации должны обеспечить получение материалов об инженерно-гидрометеорологических условиях, необходимых для подготовки проекта планировки и проекта межевания территории.</p>
11.	Виды работ	<p>Состав и объем инженерных изысканий для подготовки документации по планировке территории, метод их выполнения устанавливаются с учетом требований технических регламентов программой инженерных изысканий в соответствии с действующим законодательством.</p> <p>Программа инженерных изысканий разрабатывается исполнителем инженерных изысканий на основе настоящего задания и утверждается Заказчиком.</p>
12.	Требования к точности, надёжности, достоверности и обеспеченности данных и характеристик, получаемых при инженерных изысканиях	<p>Выполненные инженерные изыскания должны соответствовать требованиям:</p> <ul style="list-style-type: none"> – СП 438.1325800.2019 Инженерные изыскания при планировке территорий. Общие требования. – СП.47.13330.2012 Инженерные изыскания для строительства. Основные положения (актуализированная редакция). – СП 11-102-97 «Инженерно-экологические изыскания для строительства». – СП 11-103-97 «Инженерно-гидрометеорологические изыскания для строительства». – СП 11-104-97 «Инженерно-геодезические изыскания для строительства». – СП 11-105-97 «Инженерно-геологические изыскания для строительства».
13.	Требования к материалам и результатам инженерных изысканий	<p>Исполнитель передаёт Инициатору технические отчёты по инженерным изысканиям на бумажных носителях (по 1 экземпляру) и в электронном виде на CD-диске (по 2 экземпляра, в рабочих форматах (dwg, word и т.д.) и формате pdf).</p> <p>Технический отчёт должен соответствовать требованиям СП 438.1325800.2019, СП 47.13330.2012.</p>
14.	Требования к передаче материалов на электронных носителях	<p>Требования к форматам отчётных материалов и к картографическим данным:</p> <ul style="list-style-type: none"> - форматы векторных данных: AutoCAD (.dwg). Формат *.dwg должен поддерживаться всеми версиями с 2005 по 2010 гг. Использование других векторных форматов подлежит дополнительному согласованию с комитетом градостроительной политики Ленинградской области. - форматы основной /сопроводительной/ дополняющей документации: *.doc, *.xls, *.pdf. <p>Электронная версия комплекта графической документации выполняется в программе AutoCAD 2010 в формате DWG и Adobe Acrobat в формате PDF, текстовой документации выполняется в формате Word и Adobe Acrobat в формате PDF и комплектно передаётся на DVD-R (DVD-RW) диске (дисках), изготовленных разработчиком документации (оригинал-диск).</p> <p>Маркировка дисков выполняется печатным способом с указанием: наименования объекта, Инициатора, Подрядчика, даты изготовления электронной версии, Порядкового номера диска. Диск должен быть упакован в пластиковый бокс, на лицевой поверхности которого также делается соответствующая</p>

		<p>маркировка.</p> <p>В корневом каталоге диска должен находиться текстовый файл содержания.</p> <p>Состав и содержание диска должно соответствовать комплекту документации. Каждый физический раздел комплекта (том, книга, альбом чертежей и т. п.) должен быть представлен в отдельном каталоге диска файлом (группой файлов) электронного документа. Название каталога должно соответствовать названию раздела.</p> <p>Файлы должны открываться в режиме просмотра средствами операционной системы Windows 9x/XP/NT/2000.</p> <p>Использование форматов файлов, отличных от стандартных, согласовывается с комитетом градостроительной политики Ленинградской области дополнительно.</p>
--	--	--



АДМИНИСТРАЦИЯ
ЛЕНИНГРАДСКОЙ ОБЛАСТИ

КОМИТЕТ
ГРАДОСТРОИТЕЛЬНОЙ ПОЛИТИКИ
ЛЕНИНГРАДСКОЙ ОБЛАСТИ

191023, Санкт - Петербург
пл. Ломоносова, 1, подъезд 5
Телефон (812) 539-46-00
E-mail: 5711323@mail.ru

01.03.2021 № 01-08-398/2021

На № НК-61/1449 от 10.02.2021



Комитет
градостроительной
политики ЛО
01-08-398/2021
01.03.2021

Заместителю генерального
директора по капитальному
строительству и инвестициям
АО «Газпром газораспределение
Ленинградская область»

Н.В. Кипуровой

Уважаемая Наталья Викторовна!

Рассмотрев Ваше обращение (вх. № 01-08-206/2021 от 10.02.2021), направляю копию распоряжения Комитета градостроительной политики Ленинградской области от 26 февраля 2021 года № 64 «О внесении изменений в распоряжение Комитета градостроительной политики Ленинградской области от 17 сентября 2020 года № 352 «О подготовке проекта планировки территории и проекта межевания территории, предусматривающих размещение линейного объекта: «Межпоселковый газопровод от д. Курковицы до д. Новые Раглицы, д. Озеры, д. Пятая Гора с отводами до д. Село, д. Донцо, д. Малое Заречье».

Приложение: на 2 листах в 1 экз.

Председатель комитета

И.Я. Кулаков

Е.С. Бужина
539-46-05

Акционерное общество «Газпром газораспределение Ленинградская область»		
Входящий №	<u>1497</u>	
<u>03</u>	<u>03</u>	<u>2021</u> г.



КОМИТЕТ ГРАДОСТРОИТЕЛЬНОЙ ПОЛИТИКИ
ЛЕНИНГРАДСКОЙ ОБЛАСТИ

РАСПОРЯЖЕНИЕ

от 26 февраля 2021 года № 64

О внесении изменений в распоряжение Комитета градостроительной политики Ленинградской области от 17 сентября 2020 года № 352 «О подготовке проекта планировки территории и проекта межевания территории, предусматривающих размещение линейного объекта: «Межпоселковый газопровод от д. Курковицы до д. Новые Раглицы, д. Озеры, д. Пятая Гора с отводами до д. Село, д. Донцо, д. Малое Заречье»

В соответствии со статьями 45, 46 Градостроительного кодекса Российской Федерации, частью 2 статьи 1 областного закона от 07 июля 2014 года № 45-оз «О перераспределении полномочий в области градостроительной деятельности между органами государственной власти Ленинградской области и органами местного самоуправления Ленинградской области», пунктом 2.6 Положения о Комитете градостроительной политики Ленинградской области, утвержденного постановлением Правительства Ленинградской области от 09 сентября 2019 года № 421, на основании обращения АО «Газпром газораспределение Ленинградская область» (вх. № 01-08-206/2021 от 10.02.2021):

1. Внести в распоряжение Комитета градостроительной политики Ленинградской области от 17 сентября 2020 года № 352 «О подготовке проекта планировки территории и проекта межевания территории, предусматривающих размещение линейного объекта: «Межпоселковый газопровод от д. Курковицы до д. Новые Раглицы, д. Озеры, д. Пятая Гора с отводами до д. Село, д. Донцо, д. Малое Заречье» следующие изменения:

- приложение № 1 (схема границ проектирования) изложить в редакции согласно приложению к настоящему распоряжению;

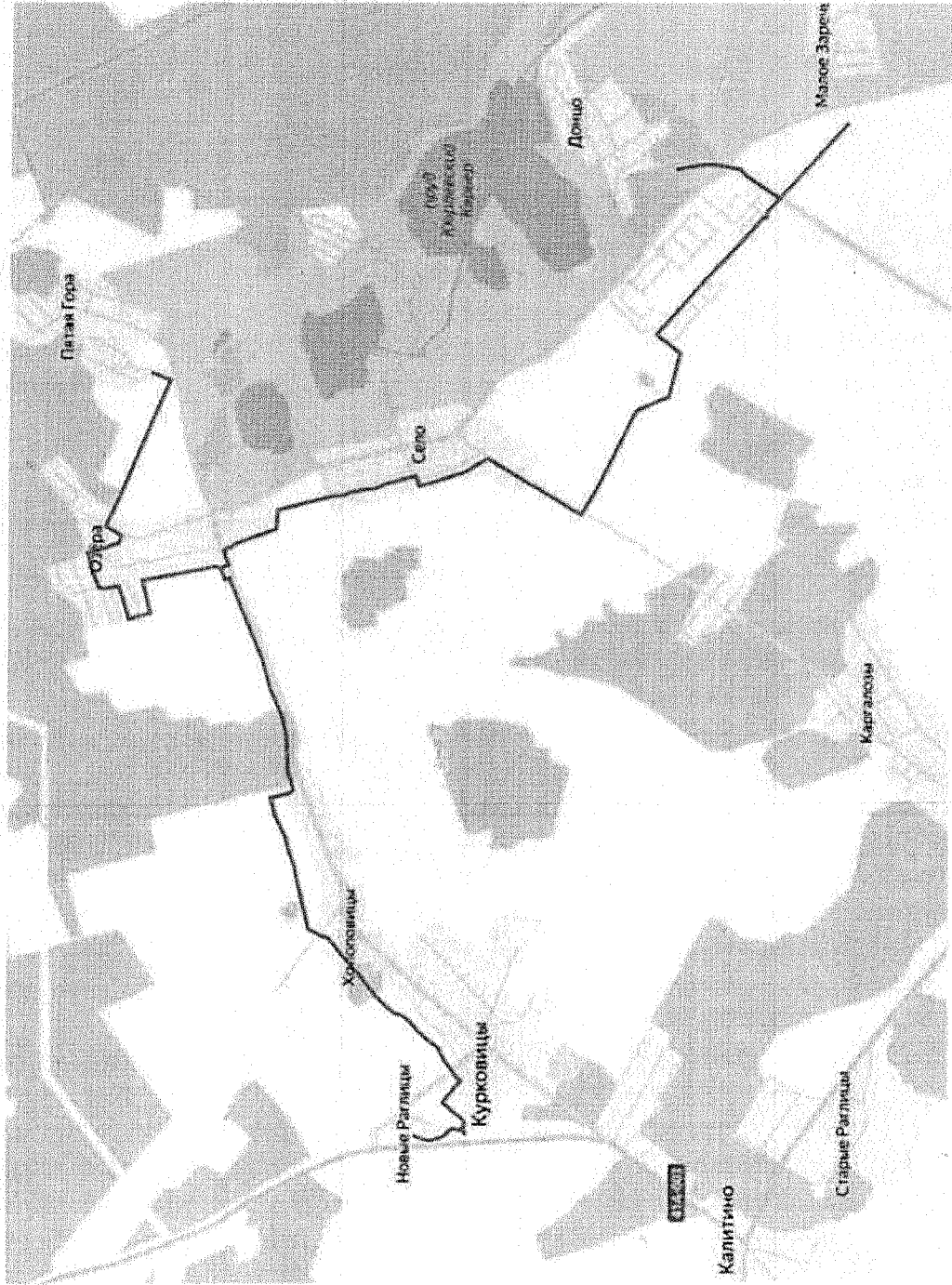
- в наименовании и пунктах 1, 2, 3 распоряжения, в наименованиях приложений № 2 и № 3, в пункте 1 приложения № 3 слова «д. Озеры» заменить словами «д. Озера».

2. Копию настоящего распоряжения направить АО «Газпром газораспределение Ленинградская область», главе муниципального образования Калитинское сельское поселение Волосовского муниципального района Ленинградской области, в администрацию муниципального образования Волосовский муниципальный район Ленинградской области, а также разместить на официальном сайте Комитета градостроительной политики Ленинградской области в сети «Интернет».


Председатель комитета

И.Я. Кулаков

Схема границ территории проектирования



— Граница территории, применительно к которой осуществляется подготовка документации по планировке территории



ПРАВИТЕЛЬСТВО
ЛЕНИНГРАДСКОЙ ОБЛАСТИ

КОМИТЕТ
ПО ТОПЛИВНО-ЭНЕРГЕТИЧЕСКОМУ
КОМПЛЕКСУ

191311, Санкт-Петербург, ул. Смольного, 3
Для телеграмм: Санкт-Петербург, 191311
Тел.: (812) 539-42-31
Тел. / факс: (812) 539-51-59, 539-42-25
E-mail: tek@lenreg.ru

01.03.2021 № 3-925/2021

На № _____ от _____


Генеральному директору
АО «Газпром газораспределение
Ленинградская область»
В.А. Бузину

Уважаемый Вячеслав Анатольевич!

Комитетом по топливно-энергетическому комплексу Ленинградской области (далее – Комитет) рассмотрены представленные проект планировки территории и проект межевания территории для размещения линейного объекта: «Межпоселковый газопровод от д. Курковицы до д. Новые Раглицы, д. Озера, д. Пятая Гора с отводами на д. Село, д. Донцо, д. Малое Заречье».

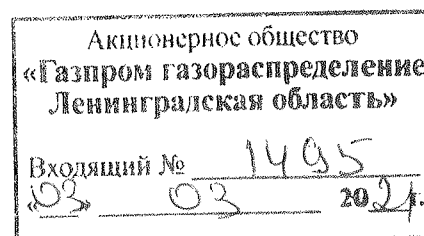
По результатам рассмотрения Комитетом принято решение о согласовании представленной документации.

Заместитель председателя комитета



П.С. Цыханвей

Исп. Колобов В.А. (812)539-42-26



Лист согласования к документу № 3-925/2021 от 01.03.2021. В ответ на № 1-1006/2021 (04.02.2021)
 Инициатор согласования: Колобов В.А. Заместитель начальника отдела Отдел газификации и газоснабжения
 Комитет по топливно-энергетическому комплексу Ленинградской области (Комитет по топливно-энергетическому комплексу Ленинградской области)
 Согласование инициировано: 01.03.2021 09:54
 Краткое содержание: О согласовании ППТиМТ "Межпоселковый газопровод от д. Курковицы до д.Новые Раглицы, д. Озера, д. Пятая Гора с отводами до д. Село, д. Донцо, д. Малое Заречье"

ЛИСТ СОГЛАСОВАНИЯ			Тип согласования: смешанное	
№	ФИО	Срок согласования	Результат согласования	Замечания/Комментарии
Тип согласования: последовательное				
1	Игнатова Е.И.		Согласовано 01.03.2021 10:25	-
Тип согласования: последовательное				
2	Цыханвей П.С.		ЭП Подписано 01.03.2021 11:32	-

**ОБЩЕСТВО С ОГРАНИЧЕННОЙ
ОТВЕТСТВЕННОСТЬЮ
«ЭкоСервис»**

188410, Ленинградская область,
г. Волосово, пр. Вингиссара, д. 35
Тел/Факс (81373) 22-450
E-mail: ecko_servis@mail.ru
ОГРН 1104705002797;
ИНН/ КПП 4705050914 / 470501001;

Заместителю руководителя ПКЦ
АО «ГАЗПРОМ
ГАЗОРАСПРЕДЕЛЕНИЕ»
М. П. Васильченко


Исх. № 256 от 01.03.2021
на № _____ от _____

В ответ на Ваше письмо исх. №61/167 от 15.01.2021г. ООО «ЭкоСервис» согласовывает Вам проектную документацию по объекту: «Межпоселковый газопровод от д. Курковицы до д. Новые Раглицы, д. Озеры, д. Пятая гора с отводами на д. Село, д. Донцо, д. Малое Заречье»

До начала производства работ не менее чем за три рабочих дня письменно уведомить ООО «ЭкоСервис», работы вблизи охранной зоны сетей водоснабжения и водоотведения проводить только при участии представителя ООО «ЭкоСервис».

Генеральный директор

ООО «ЭкоСервис»



А. В. Митрошин

Исп.: С.А. Разгуляев
Тел.: 22-450



АО «Газпром газораспределение»

Ленинградская область

Начальнику ПКЦ

Публичное акционерное общество «Ростелеком»

МАКРОРЕГИОНАЛЬНЫЙ ФИЛИАЛ «СЕВЕРО-ЗАПАД»

Синопская наб., д. 14, лит. А
г. Санкт-Петербург, Россия, 191167
тел.: +7 812 601-69-99, факс: +7 812 601-69-98
e-mail: office@nw.rt.ru, web: www.rt.ru

20.01.2021 № 02/05/560/21

Об согласовании

И.В. Нефедовой

Уважаемая Ирина Владимировна,

В ответ на Ваше письмо от 24.11.2020 № -61/11811 (вх. от 18.12.2020 № 02/03/31329/20) сообщаем, что Макрорегиональный филиал «Северо-Запад» ПАО «Ростелеком» согласовывает проектную документацию (стадия «П») по объекту: «Распределительный газопровод пос. Берёзовик Тихвинского городского поселения Ленинградской области» без права производства работ.

До начала производства работ необходимо согласовать в Макрорегиональном филиале «Северо-Запад» ПАО «Ростелеком» ПД стадии «Р» по данному объекту, для чего необходимо направить соответствующий запрос в адрес Макрорегионального филиала «Северо-Запад».

Заместитель технического директора -
Начальник центра

С.А. Харчистов

Миронова Юлия Петровна
(812) 604-07-19

20.01.2020 № ГТЭС/032/135
На № _____ от _____

Филиал Публичного акционерного общества
«Россети Ленэнерго»
«Гатчинские электрические сети»
юридический адрес: 188300, ЛО, г. Гатчина,
ул. Карла Маркса, д. 73, литера А
фактический адрес: 188300, Ленинградская область,
г. Гатчина, ул. Хохлова, д. 8, строение 1, пом. 1
тел. 8(81371)25-812 приемная; факс: 8(81371)30-843
e-mail: secr.gtes@lenenergo.ru
www.lenenergo.ru

Руководителю ПКЦ
АО «Газпром
газораспределение»
Ленинградская область
Васильченко М.П.

Филиал ПАО «Ленэнерго» «Гатчинские электрические сети», рассмотрев Ваше обращение от 15.01.21. № ГТЭС/032/135 согласовывает проектную документацию прокладки межпоселкового газопровода от Курковицы до д. Новые Раглицы, д. Озера, д. Пятая Гора с отводами на д. Село, д. Донцо, д. Малое Заречье.

В зоне проектирования находятся:

д. Курковицы

ВЛ-10 кВ Ф-9 ПС- Кк

Отходящие ВЛ-0,4 кВ от ТП-8123

Отходящие ВЛ-0,4 кВ от ТП-94

Отходящие ВЛ-0,4 кВ от ТП-878

Отходящие ВЛ-0,4 кВ от ТП-878 А

д. Холоповицы:

ВЛ-10 кВ Ф-9 ПС- Кк

Отходящие ВЛ-0,4 кВ от ТП-878

Отходящие ВЛ-0,4 кВ от ТП-878 А

д. Озера

ВЛ-10 кВ Ф-9 ПС- Кк

Отходящие ВЛ-0,4 кВ от ТП-8208

Отходящие ВЛ-0,4 кВ от ТП-8117

Отходящие ВЛ-0,4 кВ от ТП-8108

Отходящие ВЛ-0,4 кВ от ТП-8110

д. Пятая Гора

ВЛ-10 кВ Ф-9 ПС- Кк

Отходящие ВЛ-0,4 кВ от ТП-883

Отходящие ВЛ-0,4 кВ от ТП-8204

д. Село

ВЛ-10 кВ Ф-9 ПС- Кк

Отходящие ВЛ-0,4 кВ от ТП-900
Отходящие ВЛ-0,4 кВ от ТП-882
Отходящие ВЛ-0,4 кВ от ТП-8192
Отходящие ВЛ-0,4 кВ от ТП-8207
Отходящие ВЛ-0,4 кВ от ТП-8172

д. Донцо

ВЛ-10 кВ Ф-9 ПС- Кк

Отходящие ВЛ-0,4 кВ от ТП-3152

Отходящие ВЛ-0,4 кВ от ТП-8178

Отходящие ВЛ-0,4 кВ от ТП-85

Отходящие ВЛ-0,4 кВ от ТП-8177

Отходящие ВЛ-0,4 кВ от ТП-8117

Отходящие ВЛ-0,4 кВ от ТП-3222

ВЛ-10 кВ Ф-1 ПС-355, КТП-4634, кабельный ввод и отходящие линии – не баланс филиала

д. Малое Заречье

ВЛ-10 кВ Ф-9 ПС- Кк

Отходящие ВЛ-0,4 кВ от ТП-844

КЛ -10-0,4 кВ баланса филиала нет.

При производстве работ механизмами в охранной зоне действующих электросетевых объектов филиала **наличие согласованного проекта производства работ** вызвать представителя филиала, оформить допуск и надзор за работами в охранных зонах воздушных линий в соответствии с «Правилами по охране труда при эксплуатации электроустановок» и прејскурантом на выполнение работ по неосновной деятельности.

Первый заместитель директора –
Главный инженер



Н.Н. Шмыгин

Соглашение № 780-6379-10
о временном занятии части земельного участка

Санкт-Петербург

« 16 » 12 2020 год

Общество с ограниченной ответственностью «Легионер», ОГРН: 1047855015449, ИНН: 7817300117, КПП: 780701001, адрес: г. Санкт-Петербург, г. Красное село, ул. Свободы д.50, лит. А, пом.326 Б, в лице генерального директора **Самариной Вероники Денисовны**, именуемое в дальнейшем «**Сторона-1**», с одной стороны, и

Акционерное общество «Газпром газораспределение Ленинградская область», ИНН 4700000109, КПП 472501001, ОГРН 1024702184715, юридический адрес: 188507, Российская Федерация, Ленинградская область, Ломоносовский район, городской поселок Новоселье, здание административного корпуса, нежилое, лит. А, А1, свидетельство о внесении записи в Единый государственный реестр юридических лиц от 18.11.2002г. №1024702184715 инспекцией МНС России по Ломоносовскому району Ленинградской области, в лице **Кипуровой Натальи Викторовны**, действующей на основании доверенности № 58-04 от 09.04.2019, именуемое в дальнейшем «**Сторона-2**», с другой стороны, именуемые в дальнейшем совместно «**Стороны**», заключили настоящее Соглашение (далее – «Соглашение») о нижеследующем:

1. Предмет Соглашения

1.1. На основании настоящего Соглашения «Сторона-1» предоставляет, а «Сторона-2» принимает:

-часть земельного участка, площадью 5079 кв. м, с кадастровым номером 47:22:0628007:84, общей площадью 569496 кв. м, расположенный по адресу: Ленинградская область, Волосовский муниципальный район, Калитинское сельское поселение, деревня Село, категория земель – земли сельскохозяйственного назначения, вид разрешенного использования – для ведения сельскохозяйственного производства. Принадлежит на праве Собственности, зарегистрированной в реестре за № 47:22:0628007:84-47/001/2020-1 от 05.10.2020

для осуществления работ по проектированию и строительству объекта: **«Межпоселковый газопровод от д. Курковицы до д. Новые Раглицы, д. Озеры, д. Пятая Гора с отводами на д. Село, д. Донцо, д. Малое Заречье»** (далее – Объект).

1.2. Границы предоставляемой части земельного участка определены «Сторонами» в натуре и обозначены на Схемах границ частей земельных участков, являющихся неотъемлемой частью настоящего Соглашения (Приложение №1).

2. Обязанности и права сторон

2.1. «Сторона-1» подписанием настоящего Соглашения согласовывает проект планировки территории и проект межевания территории.

2.2. «Сторона-1» предоставляет «Стороне-2» части земельных участков на период строительства, сроком на 6 (шесть) месяцев с момента подписания Акта №1 приема-передачи частей земельных участков, составленного по форме, согласованной сторонами в Приложении № 2 к настоящему Соглашению.

2.3. «Сторона-1» подтверждает, что часть земельного участка на момент заключения настоящего Соглашения никому не продана, не заложена, не сдана в аренду, не является предметом спора, не состоит под арестом или запретом и

свободна от любых прав и претензий третьих лиц, о которых в момент заключения настоящего Соглашения «Сторона-1» не могла не знать.

2.4. «Сторона-1» обязуется не препятствовать «Стороне-2» в проведении работ по строительству Объекта, транспортировке материалов и оборудования, временному размещению техники, материалов.

2.5. При временном размещении техники и оборудования для строительства Объекта «Сторона-2» заранее предупреждает о размещении таковых на части земельного участка «Стороны-1».

2.6. «Сторона-2» обязуется не размещать на предоставляемой части земельного участка какие-либо объекты постоянного пользования.

2.7. По окончании строительства Объекта «Сторона-2» обязуется выполнить необходимые работы по технической рекультивации части земельного участка, указанной в п.1.1. настоящего Соглашения.

2.8. По окончании строительства Объекта, передача части земельного участка осуществляется по Акту №2 приема-передачи (возврата) частей земельных участков, подписанного «Сторонами» (Приложение №3).

2.9. В случае изменений в цепочке собственников «Стороны-1», включая бенефициаров (в том числе конечных), и (или) в исполнительных органах «Стороны-1», последний представляет «Стороне-2» информацию об изменениях по адресу электронной почты: okz-beneficiar@gazprom-lenobl.ru в течение 3 (трех) календарных дней после таких изменений с подтверждением соответствующими документами.

3. Плата по соглашению

3.1. В соответствии с настоящим Соглашением, занятие земельного участка на период строительного-монтажных работ устанавливается на возмездной основе.

3.2. Размер платы по соглашению в отношении частей земельных участков определяется на основании Протокола согласования договорной цены, подписанного Сторонами (Приложение №4).

3.3. Плата по Соглашению является окончательной и изменению не подлежит.

3.4. Плата за установленный период действия производится «Стороной-2» единовременно, путем перечисления денежных средств в безналичной форме на расчетный счет «Стороны-1», в течение 30 (тридцати) рабочих дней с момента подписания Акта №1 приемки-передачи частей земельных участков к Соглашению по следующим реквизитам:

Наименование Банка получателя: СЕВЕРО-ЗАПАДНЫЙ БАНК ПАО «СБЕРБАНК РОССИИ» г. САНКТ-ПЕТЕРБУРГ

БИК Банка получателя: 044030653

ИНН Банка получателя: 7817300117

К/С Банка получателя: 30101810500000000653

КПП 780701001

ОКПО 72498916

ОГРН 1047855015449

расчетный счет № 40702810855000002802

3.5. Оплата по Соглашению производится Стороной-2 при наличии оригиналов первичных документов (акт №1 приемки-передачи частей земельных

участков и счет-фактура), оформленных в соответствии с требованиями действующего законодательства и подписанных Сторонами. Сторона-1 несет ответственность за правильное оформление первичных учетных документов в соответствии с требованиями ст. 9 Федерального закона от 06.12.2011 №402-ФЗ «О бухгалтерском учете» и счет-фактуры в соответствии с Налоговым кодексом России. В случае отказа налоговыми органами признания расходов для целей налогообложения прибыли и (или) отказе в предоставлении налогового вычета по налогу на добавленную стоимость (далее - НДС) на основании неверно оформленных первичных документов и (или) счетов-фактур Сторона-1 возмещает Стороне-2 сумму не принятых расходов и (или) не предоставленного вычета по НДС.

4. Ответственность сторон

4.1. В случае неисполнения или ненадлежащего исполнения условий настоящего Соглашения «Стороны» несут ответственность в соответствии с действующим законодательством Российской Федерации.

4.2. Споры и разногласия, которые могут возникнуть при исполнении настоящего Соглашения, разрешаются Сторонами в досудебном порядке, путем направления претензии. Срок ответа на претензию – 10 (десять) календарных дней со дня направления претензии, при этом дата направления претензии по средствам факсимильной или электронной связи будет считаться датой получения данного документа стороной.

В случае неурегулирования споров и разногласий в досудебном претензионном порядке, по истечении срока рассмотрения претензии, установленного настоящим пунктом, Стороны вправе обратиться в Арбитражный суд г. Санкт-Петербурга и Ленинградской области в порядке, установленном действующим законодательством Российской Федерации. При этом все документы, в том числе претензии, иски, заявления, судебные повестки и иные подобные документы, направляются Стороной по адресам, указанным в Соглашении, если другая Сторона своевременно не сообщила иной адрес (адреса).

5. Прочие условия

5.1. В случае изменения адреса или иных реквизитов Стороны обязаны уведомить об этом друг друга в недельный срок со дня таких изменений.

5.2. Соглашение составлено в 3 (трех) экземплярах, имеющих равную юридическую силу, 1 (один) экземпляр - для «Стороны-1», а (два) экземпляра - для «Стороны-2».

6. Приложения к Соглашению

Неотъемлемой частью Соглашения являются следующие приложения:



6.1. Приложение №1 - Схема границ части земельного участка, предполагаемого к использованию под размещение линейного объекта: «Межпоселковый газопровод от д. Курковицы до д. Новые Раглицы, д. Озеры, д. Пятая Гора с отводами на д. Село, д. Донцо, д. Малое Заречье» на 1 листе.

6.2. Приложение №2 - Форма Акта №1 приема-передачи частей земельных участков на 2 листах.

6.3. Приложение №3 - Форма Акта №2 приема-передачи (возврата) частей земельных участков на 2 листах.

6.4. Приложение №4 - Протокол согласования договорной цены на 1 листе.

7. Адреса и реквизиты сторон

«Сторона-1» ООО «Легионер»	«Сторона-2» АО «Газпром газораспределение Ленинградская область»
<p>Местонахождение: 198320, г. Санкт-Петербург, г. Красное Село, ул. Свободы, д.50, лит. А, пом.326 Б ИНН: 7817300117 КПП: 780701001 ОГРН: 1047855015449 р/сч.: 407028108550000002802 СЕВЕРО-ЗАПАДНЫЙ БАНК ПАО «СБЕРБАНК РОССИИ» г. САНКТ-ПЕТЕРБУРГ БИК: 044030653 кор/сч.: 30101810500000000653 тел. 8-906-266-36-04 эл. почта: 45457815@mail.ru</p>	<p>Местонахождение: 188507, Российская Федерация, Ленинградская область, Ломоносовский район, городской поселок Новоселье, здание административного корпуса, нежилое, лит. А, А1 Адрес для корреспонденции: 192148, Российская Федерация, Санкт-Петербург, ул. Пинегина, д.4 ОГРН 1024702184715 ИНН 4700000109 КПП 472501001 р/с 407028101090000000098 в АО «АБ «РОССИЯ» г. Санкт-Петербург к/с 30108108000000000861 БИК 044030861 Тел: (812) 405-40-04</p>
 _____ В. Д. Самарина	 _____ Н.В. Кипурова



ФОРМА

Акт №1
приема – передачи частей земельных участков

Санкт-Петербург

« ___ » _____ 202 г.

Общество с ограниченной ответственностью «Легионер», ОГРН: 1047855015449, ИНН: 7817300117, КПП: 780701001, адрес: г. Санкт-Петербург, г. Красное село, ул. Свободы д.50, лит. А, пом.326 Б, в лице генерального директора **Самариной Вероники Денисовны**, именуемое в дальнейшем «**Сторона-1**», с одной стороны, и

Акционерное общество «Газпром газораспределение Ленинградская область», ИНН 4700000109, КПП 472501001, ОГРН 1024702184715, юридический адрес: 188507, Российская Федерация, Ленинградская область, Ломоносовский район, городской поселок Новоселье, здание административного корпуса, нежилое, лит. А, А1, свидетельство о внесении записи в Единый государственный реестр юридических лиц от 18.11.2002г. №1024702184715 инспекцией МНС России по Ломоносовскому району Ленинградской области, в лице **Кипуровой Натальи Викторовны**, действующей на основании доверенности № 58-04 от 09.04.2019, именуемое в дальнейшем «**Сторона-2**», с другой стороны, именуемые в дальнейшем совместно «**Стороны**», подписали настоящий Акт приема-передачи части земельного участка о нижеследующем:

В связи с началом строительно-монтажных работ на объекте: **«Межпоселковый газопровод от д. Курковицы до д. Новые Раглицы, д. Озеры, д. Пятая Гора с отводами на д. Село, д. Донцо, д. Малое Заречье»** «Сторона-1» передает, а «Сторона-2» принимает:

-часть земельного участка, площадью 5079 кв. м, с кадастровым номером 47:22:0628007:84, общей площадью 569496 кв. м, расположенный по адресу: Ленинградская область, Волосовский муниципальный район, Калитинское сельское поселение, деревня Село, категория земель – земли сельскохозяйственного назначения, вид разрешенного использования – для ведения сельскохозяйственного производства. Принадлежит на праве Собственности, зарегистрированной в реестре за № 47:22:0628007:84-47/001/2020-1 от 05.10.2020 Настоящий Акт составлен в 3 (трех) экземплярах, имеющих равную юридическую силу, 1 (один) экземпляр - для «Стороны-1», а (два) экземпляра - для «Стороны-2».

«Сторона-1» ООО «Легионер»	«Сторона-2» АО «Газпром газораспределение Ленинградская область»
<p>Местонахождение: 198320, г. Санкт-Петербург, г. Красное Село, ул. Свободы, д.50, лит. А, пом.326 Б ИНН: 7817300117 КПП: 780701001 ОГРН: 1047855015449 р/сч.: 40702810855000002802 СЕВЕРО-ЗАПАДНЫЙ БАНК ПАО «СБЕРБАНК РОССИИ» г. САНКТ-ПЕТЕРБУРГ БИК: 044030653 кор/сч.: 30101810500000000653 тел. 8-906-266-36-04 эл. почта: 45457815@mail.ru</p>	<p>Местонахождение: 188507, Российская Федерация, Ленинградская область, Ломоносовский район, городской поселок Новоселье, здание административного корпуса, нежилое, лит. А, А1 Адрес для корреспонденции: 192148, Российская Федерация, Санкт-Петербург, ул. Пинегина, д.4 ОГРН 1024702184715 ИНН 4700000109 КПП 472501001 р/с 40702810109000000098 в АО «АБ «РОССИЯ» г. Санкт-Петербург к/с 30108108000000000861 БИК 044030861 Тел: (812) 405-40-04</p>
<p>_____ В. Д. Самарина</p>	<p>_____ Н.В. Кипурова</p>



ФОРМА АКТА СОГЛАСОВАНА

Сторона-1

Самс (В. Д. Самарина)



Сторона-2:

_____ (Н.В. Кипурова)



ФОРМА

Акт №2
приема – передачи (возврата) частей земельных участков

Санкт-Петербург


«___» _____ 202 г.

Общество с ограниченной ответственностью «Легионер», ОГРН: 1047855015449, ИНН: 7817300117, КПП: 780701001, адрес: г. Санкт-Петербург, г. Красное село, ул. Свободы д.50, лит. А, пом.326 Б, в лице генерального директора **Самариной Вероники Денисовны**, именуемое в дальнейшем «**Сторона-1**», с одной стороны, и

Акционерное общество «Газпром газораспределение Ленинградская область», ИНН 4700000109, КПП 472501001, ОГРН 1024702184715, юридический адрес: 188507, Российская Федерация, Ленинградская область, Ломоносовский район, городской поселок Новоселье, здание административного корпуса, нежилое, лит. А, А1, свидетельство о внесении записи в Единый государственный реестр юридических лиц от 18.11.2002г. №1024702184715 инспекцией МНС России по Ломоносовскому району Ленинградской области, в лице **Кипуровой Натальи Викторовны**, действующей на основании доверенности № 58-04 от 09.04.2019, именуемое в дальнейшем «**Сторона-2**», с другой стороны, именуемые в дальнейшем совместно «**Стороны**», подписали настоящий Акт приема-передачи части земельного участка о нижеследующем:


1. В связи с окончанием строительно-монтажных работ на объекте: **«Межпоселковый газопровод от д. Курковицы до д. Новые Раглицы, д. Озеры, д. Пятая Гора с отводами на д. Село, д. Донцо, д. Малое Заречье»** «Сторона-2» передает, а «Сторона-1» принимает:
-часть земельного участка, площадью 5079 кв. м, с кадастровым номером 47:22:0628007:84, общей площадью 569496 кв. м, расположенный по адресу: Ленинградская область, Волосовский муниципальный район, Калитинское сельское поселение, деревня Село, категория земель – земли сельскохозяйственного назначения, вид разрешенного использования – для ведения сельскохозяйственного производства. Принадлежит на праве Собственности, зарегистрированной в реестре за № 47:22:0628007:84-47/001/2020-1 от 05.10.2020 Настоящий Акт составлен в 3 (трех) экземплярах, имеющих равную юридическую силу, 1 (один) экземпляр - для «Стороны-1», а (два) экземпляра - для «Стороны-2».
2. Финансовых и иных претензий Стороны друг к другу не имеют.
3. Настоящий Акт составлен в 3 (трех) экземплярах, имеющих равную юридическую силу, 1 (один) экземпляр - для «Стороны-1», а (два) экземпляра - для «Стороны-2».

Подписи сторон:

<p align="center">«Сторона-1» ООО «Легионер»</p>	<p align="center">«Сторона-2» АО «Газпром газораспределение Ленинградская область»</p>
<p>Местонахождение: 198320, г. Санкт-Петербург, г. Красное Село, ул. Свободы, д.50, лит. А, пом.326 Б ИНН: 7817300117 КПП: 780701001 ОГРН: 1047855015449 р/сч.: 40702810855000002802 СЕВЕРО-ЗАПАДНЫЙ БАНК ПАО «СБЕРБАНК РОССИИ» г. САНКТ-ПЕТЕРБУРГ БИК: 044030653 кор/сч.: 30101810500000000653 тел. 8-906-266-36-04 эл. почта: 45457815@mail.ru</p>	<p>Местонахождение: 188507, Российская Федерация, Ленинградская область, Ломоносовский район, городской поселок Новоселье, здание административного корпуса, нежилое, лит. А, А1 Адрес для корреспонденции: 192148, Российская Федерация, Санкт-Петербург, ул. Пинегина, д.4 ОГРН 1024702184715 ИНН 4700000109 КПП 472501001 р/с 40702810109000000098 в АО «АБ «РОССИЯ» г. Санкт-Петербург к/с 30108108000000000861 БИК 044030861 Тел: (812) 405-40-04</p>
<p align="center">  _____ В. Д. Самарина </p>	<p align="center"> _____ Н.В. Кипурова </p>



ФОРМА АКТА СОГЛАСОВАНА

Сторона-1

 _____ (В. Д. Самарина)


Сторона-2:

 _____ (Н.В. Кипурова)


ПРОТОКОЛ

согласования договорной цены

Мы, нижеподписавшиеся, **Общество с ограниченной ответственностью «Легионер»**, ОГРН: 1047855015449, ИНН: 7817300117, КПП: 780701001, адрес: г. Санкт-Петербург, г. Красное село, ул. Свободы д.50, лит. А, пом.326 Б, в лице генерального директора **Самариной Вероники Денисовны**, именуемое в дальнейшем **«Сторона-1»**, с одной стороны, и

Акционерное общество «Газпром газораспределение Ленинградская область», ИНН 4700000109, КПП 472501001, ОГРН 1024702184715, юридический адрес: 188507, Российская Федерация, Ленинградская область, Ломоносовский район, городской поселок Новоселье, здание административного корпуса, нежилое, лит. А, А1, свидетельство о внесении записи в Единый государственный реестр юридических лиц от 18.11.2002г. №1024702184715 инспекцией МНС России по Ломоносовскому району Ленинградской области, в лице **Кипуровой Натальи Викторовны**, действующей на основании доверенности № 58-04 от 09.04.2019, именуемое в дальнейшем **«Сторона-2»**, с другой стороны, именуемые в дальнейшем совместно **«Стороны»**,

удостоверяем, что Сторонами достигнуто соглашение о величине платы за право занятия частей земельных участков:

-часть земельного участка, площадью 5079 кв. м, с кадастровым номером 47:22:0628007:84, общей площадью 569496 кв. м, расположенный по адресу: Ленинградская область, Волосовский муниципальный район, Калитинское сельское поселение, деревня Село, категория земель – земли сельскохозяйственного назначения, вид разрешенного использования – для ведения сельскохозяйственного производства. Принадлежит на праве Собственности, зарегистрированной в реестре за № 47:22:0628007:84-47/001/2020-1 от 05.10.2020 Настоящий Акт составлен в 3 (трех) экземплярах, имеющих равную юридическую силу, 1 (один) экземпляр - для «Стороны-1», а (два) экземпляра - для «Стороны-2».

на период строительно-монтажных работ объекта: **«Межпоселковый газопровод от д. Курковицы до д. Новые Раглицы, д. Озеры, д. Пятая Гора с отводами на д. Село, д. Донцо, д. Малое Заречье»** в размере 1 300 000(один миллион триста тысяч рублей) 00 копеек, в том числе НДС 20% - 216 666-67 (двести шестнадцать тысяч шестьсот шестьдесят шесть) рублей 67 копеек.

Указанную выше сумму, «Сторона-2» обязуется перечислить единовременно путем перечисления денежных средств в безналичной форме на расчетный счет «Стороне-1» в течение 40 (сорока) рабочих дней с момента подписания настоящего Соглашения и после подписания Акта №1 приемки–передачи частей земельных участков к соглашению № _____ от _____ о временном занятии части земельного участка по следующим реквизитам:

Наименование Банка получателя: **СЕВЕРО-ЗАПАДНЫЙ БАНК ПАО «СБЕРБАНК РОССИИ» г. САНКТ-ПЕТЕРБУРГ**

БИК Банка получателя: 044030653

ИНН Банка получателя: 7817300117

К/С Банка получателя: 30101810500000000653
 КПП 780701001
 ОКПО 72498916
 ОГРН 1047855015449
 расчетный счет № 40702810855000002802

Плата по Соглашению является единовременной, окончательной и изменению не подлежит.

Настоящий Протокол является основанием для проведения взаимных расчетов и платежей между Сторонами.

Подписи сторон:



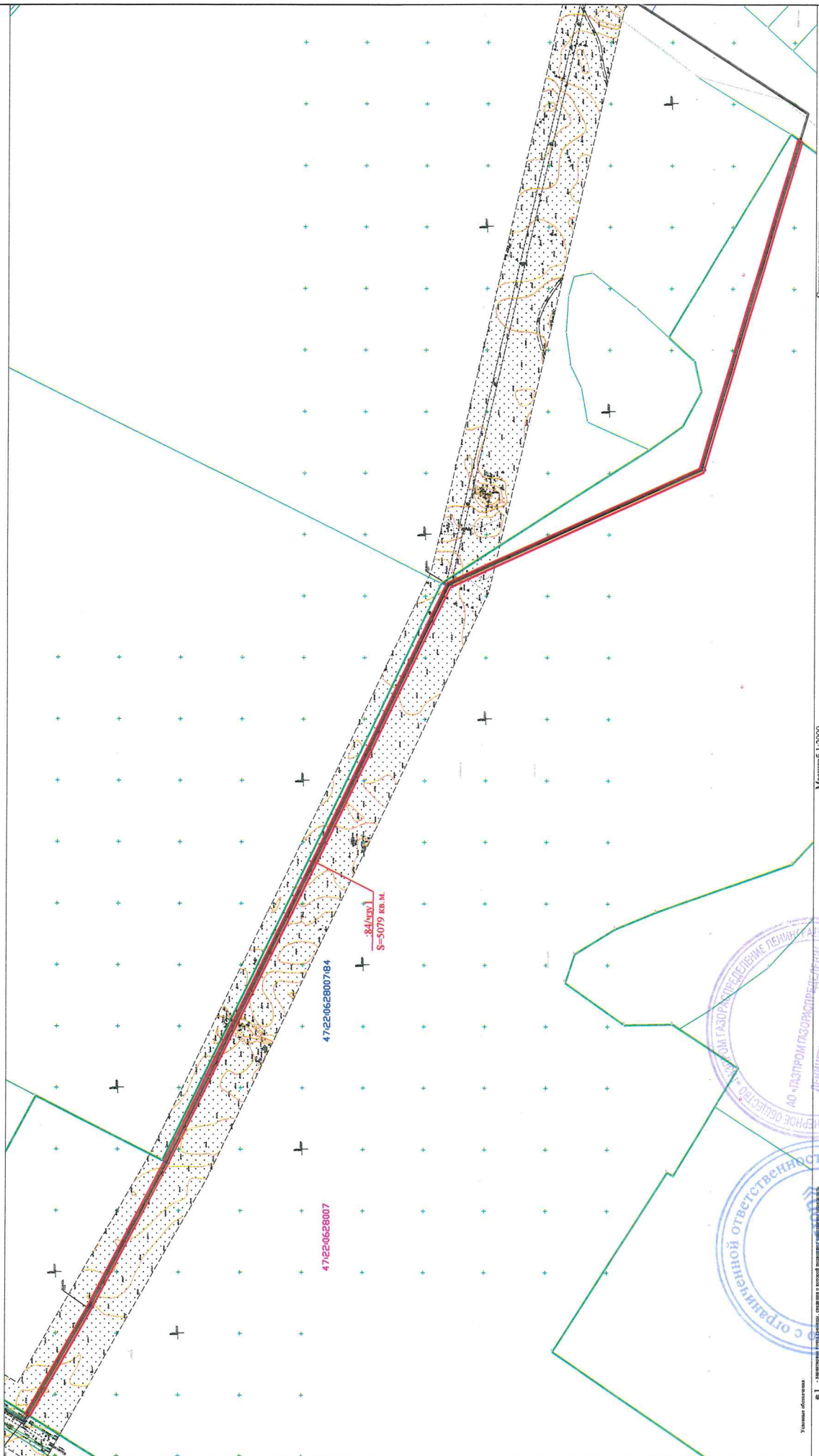
<p align="center">«Сторона-1» ООО «Легионер»</p>	<p align="center">«Сторона-2» АО «Газпром газораспределение Ленинградская область»</p>
<p>Местонахождение: 198320, г. Санкт-Петербург, г. Красное Село, ул. Свободы, д.50, лит. А, пом.326 Б ИНН: 7817300117 КПП: 780701001 ОГРН: 1047855015449 р/сч.: 40702810855000002802 СЕВЕРО-ЗАПАДНЫЙ БАНК ПАО «СБЕРБАНК РОССИИ» г. САНКТ-ПЕТЕРБУРГ БИК: 044030653 кор/сч.: 30101810500000000653 тел. 8-906-266-36-04 эл. почта: 45457815@mail.ru</p>	<p>Местонахождение: 188507, Российская Федерация, Ленинградская область, Ломоносовский район, городской поселок Новоселье, здание административного корпуса, нежилое, лит. А, А1 Адрес для корреспонденции: 192148, Российская Федерация, Санкт-Петербург, ул. Пинегина, д.4 ОГРН 1024702184715 ИНН 4700000109 КПП 472501001 р/с 40702810109000000098 в АО «АБ «РОССИЯ» г. Санкт-Петербург к/с 30108108000000000861 БИК 044030861 Тел: (812) 405-40-04</p>
<p align="right"> _____ В. Д. Самарина</p>	<p align="right"> _____ Н.В. Кипурова</p>



Схема границ земельного участка, предполагаемого к использованию под размещение линейного объекта: «Межпоселковый газопровод от д. Курковки до д. Новые Раглицы, д. Озеры, д. Пятая Гора с отводами на д. Село, д. Донцо, д. Малое Заречье»

Приложение к соглашению № 10-6379-20 от 16.12.20 о временном занятии части земельного участка

Муниципальное образование: Ленинградская область, Ловенский муниципальный район, Кадворский волостной округ, кадастровый номер: 4722/02/2007/84
 Площадь земельного участка: 569,496 кв.м.
 Площадь части земельного участка, испрашиваемой для строительства: 84 кв.м.



Система координат
 МСК_47_зона_3

Масштаб 1:2000

Участник объединения

«Сторона-1» Ю.Д. Смирнов

«Сторона-2» Н.В. Кипурова

АО «АЗПРОМ ГАЗОВЫЙ ПРЕДПРИЯТИЕ ЛЕНИНГРАДСКАЯ ОБЛАСТЬ»
 ЛЕНИНГРАДСКАЯ ОБЛАСТЬ, МУНИЦИПАЛЬНЫЙ РАЙОН ЛОВЕНСКИЙ, ВОЛОСТНОЙ ОУГРУД КАДВОРСКИЙ
 4722/02/2007/84
 4722/02/2007/84
 «Обременение земельного участка»
 «Предоставление земельного участка»
 «Испрашиваемая часть земельного участка»
 «Границы земельного участка»

Ограниченной ответственностью «Санкт-Петербург»

Общество с ограниченной ответственностью «Легионер»

Юр.адрес: 198320, г.Санкт-Петербург, г.Красное Село, ул.Свободы,
д.50,лит.А, пом.326Б

ИНН:7817300117

КПП: 780701001

ОГРН: 1047855015449

р/сч.: 40702810855000002802

СЕВЕРО-ЗАПАДНЫЙ БАНК ПАО «СБЕРБАНК РОССИИ» г. САНКТ-
ПЕТЕРБУРГ

БИК: 044030653

кор/сч.: 30101810500000000653

тел. 8-906-266-36-04

эл.почта: 45457815@mail.ru

Генеральный директор Сам Самарина Вероника Денисовна



Соглашение № 760-5938-20
о временном занятии части земельного участка

Санкт-Петербург

« 24 » ноября 2020 года

Общество с ограниченной ответственностью сельскохозяйственное предприятие "РУССКОЕ ПОЛЕ", ОГРН: 1174704005640, ИНН: 4705073414, КПП: 470501001, адрес: 188401, Ленинградская область, Волосовский район, пос. Калитино, ул. Инженерная, д.15, пом. 307, в лице генерального директора **Нестеровой Елены Викторовны**, именуемое в дальнейшем **«Сторона-1»**, с одной стороны, и

Акционерное общество «Газпром газораспределение Ленинградская область», ИНН 4700000109, КПП 472501001, ОГРН 1024702184715, юридический адрес: 188507, Российская Федерация, Ленинградская область, Ломоносовский район, городской поселок Новоселье, здание административного корпуса, нежилое, лит. А, А1, свидетельство о внесении записи в Единый государственный реестр юридических лиц от 18.11.2002г. №1024702184715 инспекцией МНС России по Ломоносовскому району Ленинградской области, в лице **Кипуровой Натальи Викторовны**, действующей на основании доверенности № 58-04 от 09.04.2019, именуемое в дальнейшем **«Сторона-2»**, с другой стороны, именуемые в дальнейшем совместно **«Стороны»**, заключили настоящее Соглашение (далее – **«Соглашение»**) о нижеследующем:

1. Предмет Соглашения

1.1. На основании настоящего Соглашения **«Сторона-1»** предоставляет, а **«Сторона-2»** принимает:

-**часть** земельного участка, площадью 156 кв.м, с кадастровым номером 47:22:0625002:24, общей площадью 310542 кв.м, расположенный по адресу: Ленинградская область, Волосовский район, в районе дер.Холоповицы, категория земель – земли сельскохозяйственного назначения, вид разрешенного использования – для ведения сельскохозяйственного производства. Принадлежит на праве аренды по договору №324 аренды земельного участка от 21.12.2018.

-**часть** земельного участка, площадью 1477 кв.м, с кадастровым номером 47:22:0638001:108, общей площадью 605088 кв.м, расположенный по адресу: Ленинградская область, Волосовский район, Калитинское сельское поселение, в районе д.Малое Заречье, категория земель – земли сельскохозяйственного назначения, вид разрешенного использования – для ведения сельскохозяйственного производства. Принадлежит на праве аренды по договору №1 аренды земельного участка от 10.01.2013 для осуществления работ по проектированию и строительству объекта: **«Межпоселковый газопровод от д.Курковицы до д.Новые Раглицы, д.Озеры, д.Пятая Гора с отводами на д.Село, д.Донцо, д.Малое Заречье»** (далее – **Объект**).

1.2. Границы предоставляемых частей земельных участков определены **«Сторонами»** в натуре и обозначены на Схемах границ частей земельных участков, являющихся неотъемлемой частью настоящего Соглашения (Приложение №1).

2. Обязанности и права сторон

2.1. «Сторона-1» перед подписанием настоящего Соглашения согласовывает проект планировки территории и проект межевания территории.

2.2. «Сторона-1» предоставляет «Стороне-2» части земельных участков на период строительства, сроком на 6 (шесть) месяцев с момента подписания Акта №1 приема-передачи частей земельных участков, составленного по форме, согласованной сторонами в Приложении № 2 к настоящему Соглашению.

2.3. «Сторона-1» подтверждает, что часть земельного участка на момент заключения настоящего Соглашения никому не продана, не заложена, не сдана в аренду, не является предметом спора, не состоит под арестом или запретом и свободна от любых прав и претензий третьих лиц, о которых в момент заключения настоящего Соглашения «Сторона-1» не могла не знать.

2.4. «Сторона-1» обязуется не препятствовать «Стороне-2» в проведении работ по строительству Объекта, транспортировке материалов и оборудованию, временному размещению техники, материалов.

2.5. При временном размещении техники и оборудования для строительства Объекта «Сторона-2» заранее предупреждает о размещении таковых на части земельного участка «Стороны-1».

2.6. «Сторона-2» обязуется не размещать на предоставляемой части земельного участка какие-либо объекты постоянного пользования.

2.7. По окончанию строительства Объекта «Сторона-2» обязуется выполнить необходимые работы по технической рекультивации части земельного участка, указанной в п.1.1. настоящего Соглашения.

2.8. По окончанию строительства Объекта, передача части земельного участка осуществляется по Акту №2 приема-передачи (возврата) частей земельных участков, подписанного «Сторонами» (Приложение №3).

2.9. В случае изменений в цепочке собственников «Стороны-1», включая бенефициаров (в том числе конечных), и (или) в исполнительных органах «Стороны-1», последний представляет «Стороне-2» информацию об изменениях по адресу электронной почты: okz-beneficiar@gazprom-lenobl.ru в течение 3 (трех) календарных дней после таких изменений с подтверждением соответствующими документами.

3. Плата по соглашению

3.1. В соответствии с настоящим Соглашением, занятие земельного участка на период строительно-монтажных работ устанавливается на возмездной основе.

3.2. Размер платы по соглашению в отношении частей земельных участков определяется на основании Протокола согласования договорной цены, подписанного Сторонами (Приложение №4).

3.3. Плата по Соглашению является окончательной и изменению не подлежит.

3.4. Плата за установленный период действия производится «Стороной-2» единовременно, путем перечисления денежных средств в безналичной форме на расчетный счет «Стороны-1», в течение 30 (тридцати) рабочих дней с момента подписания Акта №1 приемки-передачи частей земельных участков к Соглашению по следующим реквизитам:

Наименование Банка получателя: ПАО «Банк «Санкт-Петербург»

БИК 044030790, к/с 30101810900000000790
БИК Банка получателя: 044030790
ИНН Банка получателя: 7831000027
К/С Банка получателя: 30101810900000000790
Расчетный счет № 40702810690560000390

3.5. Оплата по Соглашению производится Стороной-2 при наличии оригиналов первичных документов (акт приема-передачи частей земельных участков), оформленных в соответствии с требованиями действующего законодательства и подписанных Сторонами. Сторона-1 несет ответственность за правильное оформление первичных учетных документов в соответствии с требованиями ст. 9 Федерального закона от 06.12.2011 №402-ФЗ «О бухгалтерском учете».

4. Ответственность сторон

4.1. В случае неисполнения или ненадлежащего исполнения условий настоящего Соглашения «Стороны» несут ответственность в соответствии с действующим законодательством Российской Федерации.

4.2. Споры и разногласия, которые могут возникнуть при исполнении настоящего Соглашения, разрешаются Сторонами в досудебном порядке, путем направления претензии. Срок ответа на претензию – 10 (десять) календарных дней со дня направления претензии, при этом дата направления претензии по средствам факсимильной или электронной связи будет считаться датой получения данного документа стороной.

В случае неурегулирования споров и разногласий в досудебном претензионном порядке, по истечении срока рассмотрения претензии, установленного настоящим пунктом, Стороны вправе обратиться в Арбитражный суд г. Санкт-Петербурга и Ленинградской области в порядке, установленном действующим законодательством Российской Федерации. При этом все документы, в том числе претензии, исковые заявления, судебные повестки и иные подобные документы, направляются Стороной по адресам, указанным в Соглашении, если другая Сторона своевременно не сообщила иной адрес (адреса).

5. Прочие условия

5.1. В случае изменения адреса или иных реквизитов Стороны обязаны уведомить об этом друг друга в недельный срок со дня таких изменений.

5.2. Соглашение составлено в 3 (трех) экземплярах, имеющих равную юридическую силу, 1 (один) экземпляр - для «Стороны-1», а (два) экземпляра - для «Стороны-2».

6. Приложения к Соглашению

Неотъемлемой частью Соглашения являются следующие приложения:





6.1. Приложение №1 - Схема границ части земельного участка, предполагаемого к использованию под размещение линейного объекта: «Межпоселковый газопровод от д.Курковицы до д.Новые Раглицы, д.Озеры, д.Пятая Гора с отводами на д.Село, д.Донцо, д.Малое Заречье» на 2 листах.

6.2. Приложение №2 - Форма Акта №1 приема-передачи частей земельных участков на 2 листах.

6.3. Приложение №3 - Форма Акта №2 приема-передачи (возврата) частей земельных участков на 2 листах.

6.4. Приложение №4 - Протокол согласования договорной цены на 1 листе.

7. Адреса и реквизиты сторон

«Сторона-1» Общество с ограниченной ответственностью сельскохозяйственное предприятие "РУССКОЕ ПОЛЕ"	«Сторона-2» АО «Газпром газораспределение Ленинградская область»
ОГРН:1174704005640, ИНН: 4705073414, КПП: 470501001, адрес: 188401, Ленинградская область, Волосовский район, пос. Калитино, ул. Инженерная, д.15, пом. 307 р./с 407028106905600000390 ПАО «Банк «Санкт-Петербург» ДО «Купчинский» БИК 044030790 к/с 301018109000000000790	Местонахождение: 188507, Российская Федерация, Ленинградская область, Ломоносовский район, городской поселок Новоселье, здание административного корпуса, нежилое, лит. А, А1 Адрес для корреспонденции: 192148, Российская Федерация, Санкт- Петербург, ул. Пинегина, д.4 ОГРН 1024702184715 ИНН 4700000109 КПП 472501001 р/с 407028101090000000098 в АО «АБ «РОССИЯ» г. Санкт-Петербург к/с 301081080000000000861 БИК 044030861 Тел. (812) 405-40-04
 Е.В. Нестерова 	 Н.В. Кипурова 

ФОРМА

Акт №1
приема – передачи частей земельных участков

г. Санкт-Петербург

«__» _____ 202_г.

Общество с ограниченной ответственностью сельскохозяйственное предприятие "РУССКОЕ ПОЛЕ", ОГРН: 1174704005640, ИНН: 4705073414, КПП: 470501001, адрес: 188401, Ленинградская область, Волосовский район, пос. Калитино, ул. Инженерная, д.15, пом. 307, в лице Генерального директора Нестеровой Елены Викторовны, именуемое в дальнейшем **«Сторона-1»**, с одной стороны, и

Акционерное общество «Газпром газораспределение Ленинградская область», ИНН 4700000109, КПП 472501001, ОГРН 1024702184715, юридический адрес: 188507, Российская Федерация, Ленинградская область, Ломоносовский район, городской поселок Новоселье, здание административного корпуса, нежилое, ит. А, А1, свидетельство о внесении записи в Единый государственный реестр юридических лиц от 18.11.2002г. №1024702184715 инспекцией МНС России по Ломоносовскому району Ленинградской области, в лице **Кипуровой Натальи Викторовны**, действующей на основании доверенности № 58-04 от 09.04.2019, именуемое в дальнейшем **«Сторона-2»**, с другой стороны, именуемые в дальнейшем **«Стороны»**, подписали настоящий Акт приема-передачи части земельного участка о нижеследующем:

В связи с началом строительно-монтажных работ на объекте: **Межпоселковый газопровод от д.Курковицы до д.Новые Раглицы, д.Озеры, д.Пятая Гора с отводами на д.Село, д.Донцо, д.Малое Заречье» «Сторона-1»** передает, а «Сторона-2» принимает:

-часть земельного участка, площадью 156 кв.м, с кадастровым номером 7:22:0625002:24, общей площадью 310542 кв.м, расположенный по адресу: Ленинградская область, Волосовский район, в районе дер.Холоповицы, категория земель – земли сельскохозяйственного назначения, вид разрешенного использования – для ведения сельскохозяйственного производства. Принадлежит на праве аренды по договору №324 аренды земельного участка от 21.12.2018.

-часть земельного участка, площадью 1477 кв.м, с кадастровым номером 7:22:0638001:108, общей площадью 605088 кв.м, расположенный по адресу: Ленинградская область, Волосовский район, Калитинское сельское поселение, в районе д.Малое Заречье, категория земель – земли сельскохозяйственного назначения, вид разрешенного использования – для ведения сельскохозяйственного производства. Принадлежит на праве аренды по договору №1 аренды земельного участка от 10.01.2013.

2. Настоящий Акт составлен в 3 (трех) экземплярах, имеющих равную юридическую силу, 1 (один) экземпляр - для «Стороны-1», а (два) экземпляра - для «Стороны-2».

<p align="center">«Сторона-1» Общество с ограниченной ответственностью сельскохозяйственное предприятие "РУССКОЕ ПОЛЕ"</p>	<p align="center">«Сторона-2» АО «Газпром газораспределение Ленинградская область»</p>
<p>ОГРН:1174704005640, ИНН: 4705073414, КПП: 470501001, адрес: 188401, Ленинградская область, Волосовский район, пос. Калитино, ул. Инженерная, д.15, пом. 307 р./с 40702810690560000390 ПАО «Банк «Санкт-Петербург» ДО «Купчинский» БИК 044030790 к/с 30101810900000000790</p>	<p>Местонахождение: 188507, Российская Федерация, Ленинградская область, Ломоносовский район, городской поселок Новоселье, здание административного корпуса, нежилое, лит. А, А1 Адрес для корреспонденции: 192148, Российская Федерация, Санкт- Петербург, ул. Пинегина, д.4 ОГРН 1024702184715 ИНН 4700000109 КПП 472501001 р/с 407028101090000000098 в АО «АБ «РОССИЯ» г. Санкт-Петербург к/с 30108108000000000861 БИК 044030861 Тел: (812) 405-40-04</p>
<p align="right">Е.В. Нестерова</p>	<p align="right">Н.В. Кипурова</p>

ФОРМА АКТА СОГЛАСОВАНА

Сторона-1

(Е.В. Нестерова)

Сторона-2:

(Н.В. Кипурова)

ОРМА

Акт №2

приема – передачи (возврата) частей земельных участков

г. Санкт-Петербург

« ___ » _____ 202 г.

~~Общество с ограниченной ответственностью сельскохозяйственное предприятие "РУССКОЕ ПОЛЕ", ОГРН: 1174704005640, ИНН: 4705073414, ГП: 470501001, адрес: 188401, Ленинградская область, Волосовский район, пос. алитино, ул. Инженерная, д.15, пом. 307, в лице Генерального директора Кестеровой Елены Викторовны, именуемое в дальнейшем «Сторона-1», с одной стороны, и~~

Акционерное общество «Газпром газораспределение Ленинградская область», ИНН 4700000109, КПП 472501001, ОГРН 1024702184715, юридический адрес: 188507, Российская Федерация, Ленинградская область, Ломоносовский район, городской поселок Новоселье, здание административного корпуса, нежилое, ит. А, А1, свидетельство о внесении записи в Единый государственный реестр юридических лиц от 18.11.2002г. №1024702184715 инспекцией МНС России по Ломоносовскому району Ленинградской области, в лице **Кипуровой Натальи Викторовны**, действующей на основании доверенности № 58-04 от 09.04.2019, именуемое в дальнейшем «Сторона-2», с другой стороны, именуемые в дальнейшем совместно «Стороны», подписали настоящий Акт приема-передачи части земельного участка о нижеследующем:

В связи с окончанием строительно-монтажных работ на объекте: «Межпоселковый газопровод от д.Курковицы до д.Новые Раглицы, д.Озеры, д.Пятая Гора с отводами на д.Село, д.Донцо, д.Малое Заречье» «Сторона-1» передает, а «Сторона-2» принимает:

-часть земельного участка, площадью 156 кв.м, с кадастровым номером 7:22:0625002:24, общей площадью 310542 кв.м, расположенный по адресу: Ленинградская область, Волосовский район, в районе дер.Холоповицы, категория земель – земли сельскохозяйственного назначения, вид разрешенного использования – для ведения сельскохозяйственного производства. Принадлежит на праве аренды по договору №324 аренды земельного участка от 21.12.2018.

-часть земельного участка, площадью 1477 кв.м, с кадастровым номером 7:22:0638001:108, общей площадью 605088 кв.м, расположенный по адресу: Ленинградская область, Волосовский район, Калитинское сельское поселение, в районе д.Малое Заречье, категория земель – земли сельскохозяйственного назначения, вид разрешенного использования – для ведения сельскохозяйственного производства. Принадлежит на праве аренды по договору №1 аренды земельного участка от 10.01.2013.

Финансовых и иных претензий Стороны друг к другу не имеют.

Настоящий Акт составлен в 3 (трех) экземплярах, имеющих равную юридическую силу, 1 (один) экземпляр - для «Стороны-1», а (два) экземпляра - для «Стороны-2».

Подписи сторон:

<p align="center">«Сторона-1» Общество с ограниченной ответственностью сельскохозяйственное предприятие "РУССКОЕ ПОЛЕ"</p>	<p align="center">«Сторона-2» АО «Газпром газораспределение Ленинградская область»</p>
<p>ОГРН:1174704005640, ИНН: 4705073414, КПП: 470501001, адрес: 188401, Ленинградская область, Волосовский район, пос. Калитино, ул. Инженерная, д.15, пом. 307 р/с 40702810690560000390 ПАО «Банк «Санкт-Петербург» ДО «Купчинский» БИК 044030790 к/с 30101810900000000790</p>	<p>Местонахождение: 188507, Российская Федерация, Ленинградская область, Ломоносовский район, городской поселок Новоселье, здание административного корпуса, нежилое, лит. А, А1 Адрес для корреспонденции: 192148, Российская Федерация, Санкт- Петербург, ул. Пинегина, д.4 ОГРН 1024702184715 ИНН 4700000109 КПП 472501001 р/с 40702810109000000098 в АО «АБ «РОССИЯ» г. Санкт-Петербург к/с 30108108000000000861 БИК 044030861 Тел: (812) 405-40-04</p>
<p align="right">Е.В. Нестерова</p>	<p align="right">Н.В. Кипурова</p>

ФОРМА АКТА СОГЛАСОВАНА

Сторона-1



Сторона-2:



ПРОТОКОЛ согласования договорной цены

Мы, нижеподписавшиеся, **Общество с ограниченной ответственностью сельскохозяйственное предприятие "РУССКОЕ ПОЛЕ"**, ОГРН: 1174704005640, ИНН: 4705073414, КПП: 470501001, адрес: 188401, Ленинградская область, Волосовский район, пос. Калитино, ул. Инженерная, д.15, пом. 307, в лице генерального директора Нестеровой Елены Викторовны, именуемое в дальнейшем **«Сторона-1»**, с одной стороны, и

Акционерное общество «Газпром газораспределение Ленинградская область», ИНН 4700000109, КПП 472501001, ОГРН 1024702184715, юридический адрес: 188507, Российская Федерация, Ленинградская область, Ломоносовский район, городской поселок Новоселье, здание административного корпуса, нежилое, т. А, А1, свидетельство о внесении записи в Единый государственный реестр юридических лиц от 18.11.2002г. №1024702184715 инспекцией МНС России по Ломоносовскому району Ленинградской области, в лице **Кипуровой Натальи Викторовны**, действующей на основании доверенности № 58-04 от 09.04.2019, именуемое в дальнейшем **«Сторона-2»**, с другой стороны, именуемые в дальнейшем **«Стороны»**,

удостоверяем, что на период проведения строительно-монтажных работ на объекте: «Межпоселковый газопровод от д.Курковицы до д.Новые Раглицы, Озеры, д.Пятая Гора с отводами на д.Село, д.Донцо, д.Малое Заречье» Сторонами достигнуто соглашение о величине платы за право занятия частей земельных участков:

-часть земельного участка, площадью 156 кв.м, с кадастровым номером 47:02:0625002:24, общей площадью 310542 кв.м, расположенный по адресу: Ленинградская область, Волосовский район, в районе дер.Холоповицы, категория земель – земли сельскохозяйственного назначения, вид разрешенного использования – для ведения сельскохозяйственного производства. Принадлежит на праве аренды по договору №324 аренды земельного участка от 21.12.2018.

-часть земельного участка, площадью 1477 кв.м, с кадастровым номером 47:02:0638001:108, общей площадью 605088 кв.м, расположенный по адресу: Ленинградская область, Волосовский район, Калитинское сельское поселение, в районе д.Малое Заречье, категория земель – земли сельскохозяйственного назначения, вид разрешенного использования – для ведения сельскохозяйственного производства. Принадлежит на праве аренды по договору №1 аренды земельного участка от 10.01.2013 на период строительно-монтажных работ объекта: «Межпоселковый газопровод от д.Курковицы до д.Новые Раглицы, д.Озеры, Пятая Гора с отводами на д.Село, д.Донцо, д.Малое Заречье» в размере 369290 (триста шестьдесят девять тысяч двести девяносто рублей) 00 копеек, НДС не облагается в связи с применением Стороной-1 единого сельскохозяйственного налога (ЕСХН).

Указанную выше сумму, «Сторона-2» обязуется перечислить единовременно путем перечисления денежных средств в безналичной форме на расчетный счет Стороне-1» в течение 30 (тридцати) рабочих дней с момента подписания астоящего Соглашения и после подписания Акта №1 приемки-передачи частей емельных участков к соглашению № 760-5938-20 от 24.11.2020 о временном анятии части земельного участка по следующим реквизитам:

Наименование Банка получателя: ПАО «Банк «Санкт-Петербург»

БИК 044030790, к/с 30101810900000000790

БИК Банка получателя: 044030790

ИНН Банка получателя: 7831000027



К/С Банка получателя: 30101810900000000790

Расчетный счет № 40702810690560000390

Плата по Соглашению является единовременной, окончательной и изменению е подлежит.

Настоящий Протокол является основанием для проведения взаимных расчетов платежей между Сторонами.

Подписи сторон:

<p>«Сторона-1» Общество с ограниченной ответственностью сельскохозяйственное предприятие "РУССКОЕ ПОЛЕ"</p>	<p>«Сторона-2» АО «Газпром газораспределение Ленинградская область»</p>
<p>ОГРН:1174704005640, ИНН: 4705073414, КПП: 470501001, адрес: 188401, Ленинградская область, Волосовский район, пос. Калитино, ул. Инженерная, д.15, пом. 307 к/с 40702810690560000390 ПАО «Банк «Санкт-Петербург» О «Купчинский» БИК 044030790 к/с 30101810900000000790</p>	<p>Местонахождение: 188507, Российская Федерация, Ленинградская область, Ломоносовский район, городской поселок Новоселье, здание административного корпуса, нежилое, лит. А, А1 Адрес для корреспонденции: 192148, Российская Федерация, Санкт- Петербург, ул. Пинегина, д.4 ОГРН 1024702184715 ИНН 4700000109 КПП 472501001 р/с 40702810109000000098 в АО «АБ «РОССИЯ» г. Санкт-Петербург к/с 30108108000000000861 БИК 044030861 Тел: (812) 405-40-04</p>
<p> Е.В. Нестерова</p>	<p> Н.В. Кипурова</p>


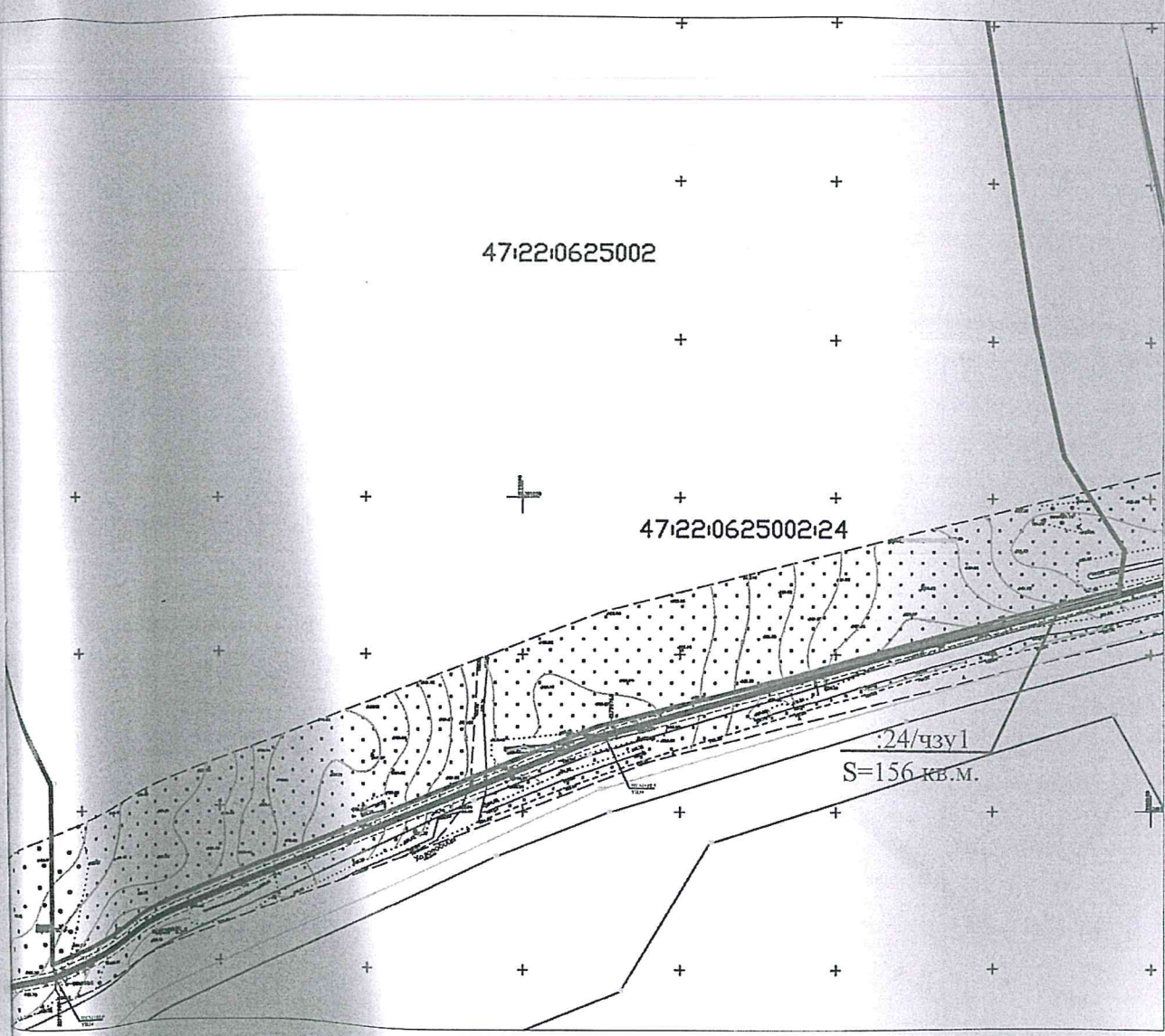


Схема границ части земельного участка, предполагаемого к использованию под размещение линейного объекта:
«Межпоселковый газопровод от д. Курковницы до д. Новые Раглицы, д. Озеры, д. Пятая Гора с отводами на д. Село, д.
Донцо, д. Малое Зарелье»

Приложение к соглашению №
о временном занятии части земельного участка

Местоположение: Ленинградская область, Лодейнопольский муниципальный район,
Литинское сельское поселение
Кадастровый квартал: 47:22:0625002
Кадастровый номер: 47:22:0625002:24
Площадь земельного участка: 310542 кв.м
Площадь части земельного участка, испрашиваемой для строительства: 24чзу 1 - 156 кв.м.



Масштаб 1:2000

Система координат
МСК_47_зона_3

Словные обозначения:

- 1 - характерная точка границы, сведения о которой позволяют однозначно определить ее на местности
- — — — — вновь образованная часть границы, сведения о которой достаточны для определения ее местоположения
- — — — — существующая часть границы, имеющаяся в ГКН, сведения о которой достаточны для определения ее местоположения
- — — — — границы сооружений, сведения о которых внесены в ЕГРН
- — — — — границы кадастрового деления

- — — — — охранные и территориальные зоны
- — — — — обозначение испрашиваемых земель
- — — — — проектируемый газопровод
- — — — — обозначение земельного участка
- — — — — обозначение кадастрового квартала

Арендодатель: *[Signature]* Е.В. Нестерова



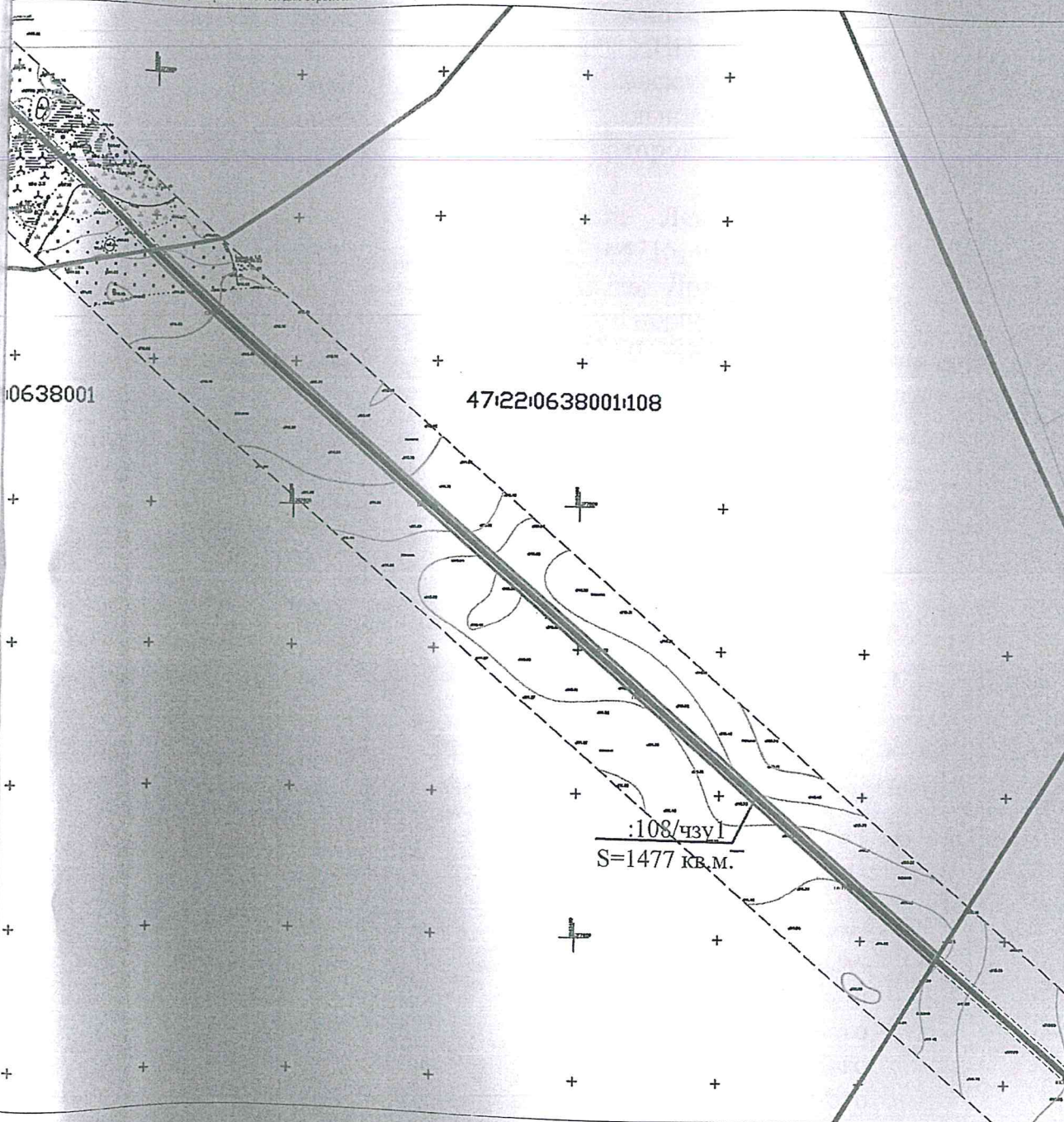
"Арендатор" *[Signature]* Н.В. Кипурова

Формат А4

Схема границ части земельного участка, предполагаемого к использованию под размещение линейного объекта:
«Межпоселковый газопровод от д. Курковичи до д. Новые Раглицы, д. Озеры, д. Пятая Гора с отводами на д. Село, д.
Дошко, д. Малое Заречье»

Приложение к соглашению №
о временном запуске части земельного участка

Местоположение: Ленинградская область, Лодейнопольский муниципальный район,
Литинское сельское поселение
Кадастровый квартал: 47.22.0638001
Кадастровый номер: 47.22.0638001.108
Площадь земельного участка: 605088 кв. м
Площадь части земельного участка, испрашиваемой для строительства: 108чзу1-1477 кв. м.



Масштаб 1:2000

Система координат
МСК_47_зона_3

Словные обозначения

- 1 - характерная точка границы, сведения о которой позволяют однозначно определить ее на местности
- вновь образованная часть границы, сведения о которой достаточны для определения ее местоположения
- существующая часть границы, имеющаяся в ГКН, сведения о которой достаточны для определения ее местоположения
- границы сооружений, сведения о которых внесены в ЕГРН
- границы кадастрового деления

- охранные и территориальные зоны
- обозначение испрашиваемых земель
- проектируемый газопровод
- обозначение земельного участка
- обозначение кадастрового квартала

Арендодатель

Е.В. Нестерова

Арендатор

Н.В. Кипурова

Формат А4



Прошито и пронумеровано


На _____ лист



Руководителю ПКЦ
АО «Газпром Газораспределение
Ленинградская область»

От Тихонова Игоря Владимировича
паспорт: 41 01 373474 выдан
ОВД Волосовского района ЛО
31.03.2002 года,
зарегистрированного по адресу:
д. Курковицы, д. 3, кв. 56

Прокладку газопровода высокого давления II категории (с охранной зоной 2 м в каждую сторону от оси газопровода) по земельному участку с кадастровым № 47:22:0638001:77- **согласовываю.**

Тихонов Игорь Владимирович 

15.04.2020 год.

*АО «Газпром
газораспределение
Ленинградская область»*

Согласование

Я, Тимченко Сергей Григорьевич, даю согласие на прокладку газопровода высокого давления II категории по кадастровому участку № 47:22:0637001:16 при условии предусмотренного в проекте и строительства на данном участке шкафного газорегуляторного пункта, рассчитанного на отопление 40 домов с отапливаемой площадью 200 кв.м каждый.

20 июля 2020г

Тимченко С.Г.

АДМИНИСТРАЦИЯ ЛЕНИНГРАДСКОЙ ОБЛАСТИ

**КОМИТЕТ ПО ДОРОЖНОМУ
ХОЗЯЙСТВУ**

**Государственное казенное учреждение
Ленинградской области
«Управление автомобильных
дорог Ленинградской области»
(ГКУ «Ленавтодор»)**

ИНН 4716021880 КПП 471601001
190103, Санкт-Петербург, Рижский пр., 16
тел. 251-02-35

16.09.2020 № 18-6152/2020-0-1

Заместителю руководителя ПКЦ
«АО Газпром газораспределение
Ленинградская область»

Васильченко М.П.
e-mail: elya04@list.ru

ГКУ «Ленавтодор» на Ваше обращение (вх. №18-6152/2020 от 11.09.2020) направляется справка о существующей дорожной ситуации в местах пересечения проектируемым межпоселковым газопроводом следующих региональных автомобильных дорог в Волосовском районе Ленинградской области:

Адрес места прокладки Межпоселкового газопровода	А/д «Подъезд к д. Курковицы» км 0+900 пересечение	А/д «Курковицы – Глумицы» Км 3+950, Км 7+950, Км 9+400.
Категория автомобильной дороги	IV	IV
Полоса отвода	19 м	19 м
Интенсивность движения	До 1000 авт/сутки	До 200 авт/сутки
Наличие регулярного автобусного движения	Да	нет
Ширина и тип покрытия проезжей части	А/бетон – 6,0 м	А/бетон – 5,5метров на км 2+200 – км 9+600 и 6,0 метров км 0+000 – км 2+200
Ширина и тип укрепления обочин	2х2,0м – щпс	2х1,0м – щпс
Высота насыпи	От 1,2 метра	От 1,2 метра

Ширина земляного полотна по подошве насыпи	От 13,6 метра	От 13,6 метра
Прохождение в населенном пункте	Курковицы	Курковицы, Холоповицы, Озера, Донцо.
Наличие системы открытого водоотвода	нет	нет
Наличие стесненных условий	Да, автобусные остановки	Да, заборы на откосах, частные насаждения, водопровод в обочине.
Примечание	Адрес дан в соответствии с приложенной схемой, уточнить в процессе проектирования	Адреса даны в соответствии с приложенной схемой, уточнить в процессе проектирования

Заместитель директора



И.В. Банников

Исп. Павлова И.Б.,
тел. 8-921-868-41-04

Лист согласования к документу № 18-6152/2020-0-1 от 16.09.2020. В ответ на № 18-6152/2020 (11.09.2020)

Инициатор согласования: Ефанов Дмитрий Владимирович -

Согласование инициировано: 16.09.2020 10:40

Краткое содержание: Справка о дорожной ситуации в местах пересечения проектируемым межпоселковым газопроводом региональных автомобильных дорог «Подъезд к д. Курковицы» и «Курковицы – Глумицы» в Волосовском районе ЛО.

ЛИСТ СОГЛАСОВАНИЯ

Тип согласования: **смешанное**

№	ФИО	Срок согласования	Результат согласования	Замечания/Комментарии
Тип согласования: последовательное				
1	Смирнов Александр Иванович		Согласовано 16.09.2020 10:40	-
Тип согласования: последовательное				
2	Банников Илья Викторович		ЭП Подписано 16.09.2020 10:44	-



Российская Федерация
АДМИНИСТРАЦИЯ МО КАЛИТИНСКОЕ
СЕЛЬСКОЕ ПОСЕЛЕНИЕ
ВОЛОСОВСКОГО РАЙОНА
ЛЕНИНГРАДСКОЙ ОБЛАСТИ
188401, п. Калитино дом 26
Тел. 71-233, 71 -331

Руководителю ПКЦ
АО «Газпром газораспределение
Ленинградская область»
И.В. Нефедовой

05.11.2020 № 1570

На _____ от _____

Администрация МО Калитинское сельское поселение Волосовского муниципального района Ленинградской области в ответ на Ваш запрос №61/11005 от 02.11.2020 года направляет Вам запрашиваемую информацию:

Наименование населенного пункта	Количество, квартир / жилых домов
д. Курковицы	79
д. Новые Раглицы	75
д. Холоповицы +ООО «Белоусов Групп»	90
д. Озера	245
д. Пятая Гора	255
д. Село	185
д. Донцо	163
д. Малое Заречье	146
СНТ «Строитель»	80
ООО «Апрель»	110
СНТ «Альвары»	36
ДНТ «Театральное»	35
ДНТ «Мурманское»	16
ДНТ «Заповедное»	37
ДНТ «Белый берег»	120

Глава администрации

Т.А. Тихонова

Исп. Шувалова М.В.
8 (81373)71-233



Российская Федерация
АДМИНИСТРАЦИЯ МО КАЛИТИНСКОЕ
СЕЛЬСКОЕ ПОСЕЛЕНИЕ
ВОЛОСОВСКОГО РАЙОНА
ЛЕНИНГРАДСКОЙ ОБЛАСТИ
188401, п. Калитино дом 26
Тел. 71-233, 71 -331

Руководителю ПКЦ
АО «Газпром газораспределение
Ленинградская область»
И.В. Нефедовой

07.10.2020 № 1163
На _____ от _____

Администрация МО Калитинское сельское поселение Волосовского муниципального района Ленинградской области в ответ на Ваш запрос №61/9286 от 22.09.2020 года направляет Вам запрашиваемую информацию:

Относительно проектируемого газопровода: «Межпоселковый газопровод от д. Курковицы до д. Новые Раглицы, д. Озеры, д. Пятая Гора с отводами на д. Село, д. Донцо, д. Малое Заречье» ближайшими источниками питьевого водоснабжения являются две водонапорные башни, располагающиеся на расстоянии свыше 60 м от проектируемого объекта.

Для данных водонапорных башен установлено:

ЗСО 1-го пояса -10 м (данный пояс обозначен на прилагаемой карте-схеме, проектируемый газопровод находится за пределами данного пояса)

ЗСО 2-го пояса – 100 м ;

ЗСО 3-го пояса -300м;

Централизованное водоснабжение в зоне проектирования отсутствует.

Приложение: Карта-схема расположения объектов водоснабжения – 1 лист, 1 экз.

И.о. главы администрации

М.А. Трофимова

Исп. Шувалова М.В.
8 (81373)71-233

«УТВЕРЖДАЮ»
Глава Администрации
МО Калитинское сельское поселение
Т.А. Тихонова
2020г



**АКТ
обследования зеленых насаждений**

по объекту: «Межпоселковый газопровод от д. Курковицы до д. Новые Раглицы, д. Озеры, д. Пятая Гора с отводами на д. Село, д. Донцо, д. Малое Заречье»

№ п/п	Порода	Диаметр ствола, см	Качество растений	Количество, шт.		Восстановительная стоимость	
				Подлежит вырубке	Подлежит пересадке	Цена за ед, руб.	Сумма, руб.
1	Рябина	4	Хорошее	22	-	11,00	242
2	Рябина	8	Хорошее	13	-	30,00	390
3	Рябина	10	Хорошее	7	-	50,00	350
4	Рябина	12	Хорошее	15	-	50,00	750
5	Рябина	14	Хорошее	12	-	95,00	1140
6	Ясень	4	Хорошее	16	-	11,00	176
7	Ясень	6	Хорошее	14	-	30,00	420
8	Ясень	8	Хорошее	13	-	30,00	390
9	Ясень	10	Хорошее	3	-	50,00	150
10	Клен	8	Хорошее	8	-	37,68	301,44
11	Клен	10	Хорошее	13	-	57,36	745,68
12	Клен	12	Хорошее	8	-	57,36	458,88
13	Клен	14	Хорошее	10	-	108,24	1082,4
14	Клен	20	Хорошее	3	-	113,52	340,56
15	Клен	22	Хорошее	2	-	115,44	230,88
16	Береза	8	Хорошее	8	-	30,00	240
17	Береза	12	Хорошее	3	-	50,00	150
18	Береза	22	Хорошее	4	-	97,00	388
19	Ива	4	Хорошее	23	-	11,00	253
20	Ива	6	Хорошее	21	-	30,00	630
21	Ива	12	Хорошее	4	-	50,00	200
22	Ива	14	Хорошее	5	-	95,00	475
23	Ольха	8	Хорошее	14	-	30,00	420
24	Ольха	12	Хорошее	3	-	50,00	150
25	Ольха	14	Хорошее	2	-	95,00	190
26	Ольха	20	Хорошее	4	-	96,00	384
27	Осина	4	Хорошее	15	-	11,00	165
28	Осина	8	Хорошее	9	-	30,00	270
29	Осина	10	Хорошее	7	-	50,00	350
30	Осина	12	Хорошее	3	-	50,00	150
31	Осина	24	Хорошее	2	-	97,00	194
	Итого						11776.84

Восстановительная стоимость зеленых насаждений определена согласно Постановлению Губернатора Ленинградской области от 6 августа 1998 г. №227-иг «О порядке определения размерах восстановительной стоимости зеленых насаждений на территориях городов и поселков и других населенных пунктов Ленинградской области».

В соответствии с п. 11 Постановления Губернатора Ленинградской области от 6 августа 1998 г. № 227-пг «О порядке определения размерах восстановительной стоимости зеленых насаждений на территориях городов и поселков и других населенных пунктов Ленинградской области» с учетом коэффициента 0,5 на малоценные породы (ольха, ива, осина) и коэффициента 10 на другие зеленые насаждения (сосна, береза, тополь), общая сумма будет следующей:

1. Малоценные породы по таблице составляют $4609 \times 0.5 \times 10 = 23045,00$ руб.
2. Другие зеленые насаждения по таблице $7167,84 \times 10 = 71678,40$ руб

Общая сумма составит 94723,40



ФЕДЕРАЛЬНОЕ АГЕНТСТВО ВОДНЫХ РЕСУРСОВ

**НЕВСКО-ЛАДОЖСКОЕ
БАСЕЙНОВОЕ ВОДНОЕ УПРАВЛЕНИЕ
(НЕВСКО-ЛАДОЖСКОЕ БВУ)**

**ОТДЕЛ ВОДНЫХ РЕСУРСОВ
ПО САНКТ-ПЕТЕРБУРГУ И
ЛЕНИНГРАДСКОЙ ОБЛАСТИ**

Средний пр. В.О., д. 26, Санкт-Петербург, 199004

телефон: (812) 323-37-36, факс: (812) 328-76-71

E-mail: water@nlbv.spb.ru;

<http://nord-west-water.ru>

ОКПО 01032060, ОГРН 1027800556090

ИНН/КПП 7801011470/780101001

16.10.2020 № Р6-35-9470
на № -61/8886 от 15.09.2020

Заместителю начальника ПКЦ
АО «Газпром газораспределение
Ленинградская область»

М.П. Васильченко

Рассмотрев запрос вх. № 10645-35 от 17.09.2020 г., о размерах водоохранной зоне, прибрежной береговой полосы и береговой полос следующих водных объектах – р. Оредеж, пруда Кюрлевский Карьер и прудов без названия сообщаем следующее.

АО «Газпром газораспределение Ленинградская область» выполняет сбор исходных данных для проектирования и строительства объекта: «Межпоселковый газопровод от д. Курковицы до д. Новые Раглицы, д. Озеры, д. Пятая Гора с отводами на д. Село, д. Донцо, д. Малое Заречье»

Согласно ст. 6, 65 Водного кодекса РФ от 03.06.2006 № 74-ФЗ установлено:

-для р. Оредеж (протяженностью 192 км): ширина водоохранной зоны 200 м; ширина прибрежной защитной полосы устанавливается в зависимости от уклона берега водного объекта и составляет тридцать метров для обратного или нулевого уклона, сорок метров для уклона до трех градусов и пятьдесят метров для уклона три и более градуса; ширина береговой полосы – 20 м.

-для пруда Кюрлевский Карьер: ширина водоохранной зоны водохранилища, расположенного на водотоке, устанавливается равной ширине водоохранной зоны этого водотока; ширина водоохранной зоны 200 м; ширина прибрежной защитной полосы устанавливается в зависимости от уклона берега водного объекта и составляет тридцать метров для обратного или нулевого уклона, сорок метров для уклона до трех градусов и пятьдесят метров для уклона три и более градуса; ширина береговой полосы – 20 м.

-для прудов без названия: ширина водоохранной зоны не устанавливается; ширина прибрежной защитной полосы не устанавливается; ширина береговой полосы – 20 м.

В соответствии со ст. 6 Водного кодекса РФ от 03.06.2006 № 74-ФЗ полоса земли вдоль береговой линии (границы водного объекта) водного объекта общего пользования (береговая полоса) предназначается для общего пользования. Каждый гражданин вправе пользоваться (без использования механических транспортных средств) береговой полосой водных объектов общего пользования для передвижения и пребывания около них, в том числе для осуществления любительского рыболовства и причаливания плавучих средств.

Ограничения хозяйственной и иной деятельности в границах водоохранных зон и прибрежных защитных полос водных объектов устанавливаются в соответствии со ст. 65 Водного кодекса РФ № 74-ФЗ.

Заместитель руководителя управления –
начальник отдела
Рысцов Е.В.

М.М.Князева

Филиал
в г. Кингисеппе

Руководителю ПКЦ
АО « Газпром газораспределение
Ленинградская область»
Нефедовой И.В.

СЛУЖЕБНАЯ ЗАПИСКА

« 19 » 10 2020 г. № 08183

на № 08101 от 16.10..2020г.

Уважаемая Ирина Владимировна!

По объекту проектирования : « Межпоселковый газопровод от д.Курковицы до д.Новые Раглицы, д.Озеры, д.Пятая Гора м отводами на д.Село, д.Донцо, д.Малые Заречье» филиал согласовывает место подключения и способ врезки в существующий газопровод высокого давления 2 категории Ø 160мм на территории д.Курковицы Волосовского района, при условии установки отключающего устройства на месте врезки.

Давление газа в существующем газопроводе высокого давления 2 категории Ø 160мм, по состоянию на 19.10.2020г составляет 0,58 МПа.

Главный инженер



А.Б.Сафронов

Исполнитель:
Логинова Л.И.27983



АДМИНИСТРАЦИЯ
ЛЕНИНГРАДСКОЙ ОБЛАСТИ

КОМИТЕТ
ПО ОХРАНЕ, КОНТРОЛЮ
И РЕГУЛИРОВАНИЮ
ИСПОЛЬЗОВАНИЯ ОБЪЕКТОВ
ЖИВОТНОГО МИРА
ЛЕНИНГРАДСКОЙ ОБЛАСТИ

191311. Санкт-Петербург, ул. Смольного, 3
Для телеграмм: Санкт-Петербург, 191311
zhivotniymir@lenreg.ru
Тел. (812) 539-50-00, факс: (812) 539-42-38

19.10.2020 № И-4296/2020

На № _____ от _____

Руководителю ПКЦ
АО «Газпром газораспределение
Ленинградская область»

И.В. Нефедовой

ул. Пинегина, д. 4,
г. Санкт-Петербург,
192029

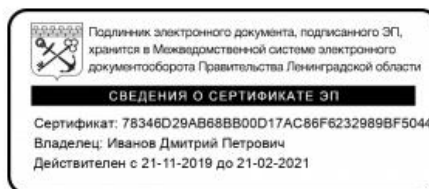
office@gazprom-lenobl.ru

Уважаемая Ирина Владимировна!

Комитет по охране, контролю и регулированию использования объектов животного мира Ленинградской области (далее – комитет) рассмотрел Ваше обращение от 24.09.2020 г. № 61/9394 о предоставлении сведений о путях миграции животных в связи с разработкой проектной документации по объекту «Межпоселковый газопровод от д. Курковицы до д. Новые Раглицы, д. Озеры, д. Пятая Гора с отводами на д. Село, д. Донцо. д. Малое Заречье» Волосовского муниципального района Ленинградской области и сообщает следующее.

На указанном участке, по данным, предоставленным охотпользователем, пути миграции диких животных не отмечены.

Председатель комитета



Д.П. Иванов

Исп. Запорожец Н.В. тел. (812) 539-49-68

Лист согласования к документу № И-4296/2020 от 19.10.2020. В ответ на № В-5105/2020 (24.09.2020)
Инициатор согласования: Запорожец Наталья Владимировна Главный специалист Информационно-аналитический сектор Комитет по охране, контролю и регулированию использования объектов животного мира Ленинградской области

Согласование инициировано: 19.10.2020 11:14

Краткое содержание: ответ на запрос информации о животном мире АО Газпром газораспределение ЛО (межпоселковый газопровод Курковицы...-...Малое Заречье, Волосовский р-н)

ЛИСТ СОГЛАСОВАНИЯ

Тип согласования: **смешанное**

№	ФИО	Срок согласования	Результат согласования	Замечания/Комментарии
Тип согласования: последовательное				
1	Комова Ирина Игоревна		Согласовано 19.10.2020 12:05	-
Тип согласования: последовательное				
2	Иванов Д.П.		ЭП Подписано 19.10.2020 12:21	-



Российская Федерация
АДМИНИСТРАЦИЯ МО КАЛИТИНСКОЕ
СЕЛЬСКОЕ ПОСЕЛЕНИЕ
ВОЛОСОВСКОГО РАЙОНА
ЛЕНИНГРАДСКОЙ ОБЛАСТИ
188401, п. Калитино дом 26
Тел. 71-233, 71 -331

Руководителю ПКЦ
АО «Газпром газораспределение
Ленинградская область»
И.В. Нефедовой

07.10.2020 № 1164

На _____ от _____

Администрация МО Калитинское сельское поселение Волосовского муниципального района Ленинградской области в ответ на Ваш запрос №61/9395 от 24.09.2020 года сообщает об **отсутствии** сибиреязвенных захоронений, скотомогильников, биотермических ям, иных объектов захоронения на земельном участке, испрашиваемом для проектирования и строительства объекта: «Межпоселковый газопровод от д. Курковицы до д. Новые Раглицы, д. Озеры, д. Пятая Гора с отводами на д. Село, д. Донцо, д. Малое Заречье».

И.о. главы администрации

М.А. Трофимова

Исп. Шувалова М.В.
8 (81373)71-233



Российская Федерация
АДМИНИСТРАЦИЯ МО КАЛИТИНСКОЕ
СЕЛЬСКОЕ ПОСЕЛЕНИЕ
ВОЛОСОВСКОГО РАЙОНА
ЛЕНИНГРАДСКОЙ ОБЛАСТИ
188401, п. Калитино дом 26
Тел. 71-233, 71 -331

Руководителю ПКЦ
АО «Газпром газораспределение
Ленинградская область»
И.В. Нефедовой

07.10.2020 № 1165
На _____ от _____

Администрация МО Калитинское сельское поселение Волосовского муниципального района Ленинградской области в ответ на Ваш запрос №61/9285 от 22.09.2020 года сообщает об **отсутствии** особо охраняемых природных территорий (ООПТ) местного значения на земельном участке, испрашиваемом для проектирования и строительства объекта: «Межпоселковый газопровод от д. Курковицы до д. Новые Раглицы, д. Озеры, д. Пятая Гора с отводами на д. Село, д. Донцо, д. Малое Заречье».

И.о. главы администрации

М.А. Трофимова

Исп. Шувалова М.В.
8 (81373)71-233



**Государственное унитарное предприятие
«Водоканал Ленинградской области»
(ГУП «Леноблводоканал»)**

188800, Ленинградская область,
Выборгский район, г. Выборг,
ул. Куйбышева, д. 13

Телефон 8(812)403-00-53
E-mail: info@vodokanal-lo.ru
ОКПО 01488239 ОГРН 1167847156300
ИНН / КПП 4703144282 / 470401001

23.09.2020 № исх-23642/2020

На № _____ от _____

Генеральному директору
АО «Газпром газораспределение
Ленинградской области»

Д.Г. Шевченко

ул. Пинегина, д. 4, г. Санкт-Петербург,
192029


office@gazprom-lenobl.ru
mekhar_od@gazprom-lenobl.ru

Уважаемый Дмитрий Григорьевич!

В ответ на Ваш запрос от 15.09.2020 исх. № 61/8884 (вх. № 32518/2020 от 16.09.2020) о предоставлении информации о наличии или отсутствии, в местах прохождения газопровода источников питьевого водоснабжения (в том числе автономных), границ зон санитарной охраны источников водопользования и санитарно-защитных зон (разрывов) необходимой для проектирования и строительства объекта: “Межпоселковый газопровод от д. Курковицы до д. Новые Раглицы, д. Озеры, д. Пятая Гора с отвтдами на д. Село, д. Донцо, д. Малое Заречье” Волосовского муниципального района Ленинградской области сообщая, что объекты водоснабжения и водоотведения, находящиеся в хозяйственном ведении ГУП «Леноблводоканал» в Волосовском муниципальном районе отсутствуют.


По вопросу определения гарантирующей организации в сфере водоснабжения и водоотведения, рекомендую Вам обратиться в администрацию муниципального образования Калитинского сельского поселения Волосовского муниципального района Ленинградской области.

**Директор по производству –
главный инженер**



П.И. Шумов

О.С. Воронцова
8(812)403-00-53



АДМИНИСТРАЦИЯ
ЛЕНИНГРАДСКОЙ ОБЛАСТИ

КОМИТЕТ
ПО ПРИРОДНЫМ РЕСУРСАМ
ЛЕНИНГРАДСКОЙ ОБЛАСТИ

191124, Санкт-Петербург, пл. Растрелли, 2, лит. А
Для телеграмм: Санкт-Петербург, 191124
Телетайп: 121025 «Время»
Тел.: (812) 611-41-01
E-mail: inc@lenobl.ru

АО «Газпром газораспределение
Ленинградская область»

samoylova@gazprom-lenobl.ru

—
Н



Рассмотрев ваше заявление от 27.02.2020 № НК-61/2031, Комитет по природным ресурсам Ленинградской области сообщает следующее.

Согласно представленным сведениям о местонахождении участка предназначенного для строительства и проектирования объекта «Межпоселковый газопровод от д. Курковицы до д. Новые Раглицы, д. Озеры, д. Пятая Гора с отводами на д. Село, д. Донцо, д. Малое Заречье Волосовского муниципального района Ленинградской области», расположенного по адресу: Ленинградская область, Волосовский район, указанный участок расположен вне границ особо охраняемых природных территорий регионального значения Ленинградской области.

Заместитель
Председателя Комитета

К.В. Остриков

А.Е. Торцева,
(812) 539-40-83





№ 978 от 05.11.2020

АО «ГазпромГазораспределение Ленинградской области»

Межпоселковый газопровод от д. Курковицы до д. Новые Раглицы, д. Озеры, д. Пятая Гора с отводами на д. Село, д. Донцо, д. Малое Заречье.

Технико-коммерческое предложение
на шкафной газорегуляторный пункт производства **ООО "Северная Компания"**

В ответ на Ваш запрос по исходным данным:

Давление газа на входе максимальное (Рвх. макс.)	0,60	МПа
Давление газа на входе минимальное (Рвх. мин.)	0,31	МПа
Давление газа на выходе максимальное (Рвых. макс.)	2,00	кПа
Давление газа на выходе минимальное (Рвых. мин.)	2,00	кПа
Расход газа максимальный (Q макс.)	107,10	нм ³ /ч
Расход газа минимальный (Q мин.)	42,80	нм ³ /ч

предлагаем следующее оборудование:

ШРП-НОРД-Dival500/40-2.01

(в металлическом неотапливаемом шкафу, с основной и резервной линией редуцирования, одностороннего обслуживания)

на базе следующего оборудования:

- регулирующая арматура: Dival500/40 "Pietro Fiorentini", Италия (см. принципиальную схему)
- предохранительная арматура: VS/AM 65 "Pietro Fiorentini", Италия (см. принципиальную схему)
- запорная арматура: "Vexve", Финляндия (см. принципиальную схему)
- фильтр: ФГ-НОРД "Северная компания", Россия (см. принципиальную схему)

Данные по пропускной способности регулятора и настройке устройств безопасности

Пропускная способность регулятора Dival500/40:

при (Рвх. мин.)	0,31	МПа	
		нм ³ .ч	160
Давление срабатывания ПСК:		кПа	2,30
Давление срабатывания ПЗК:			
	по верхнему пределу	кПа	2,50
	по нижнему пределу	кПа	1,00

Данные шкафного регуляторного пункта:

Максимальное давление на входе		МПа	0,6
Настроечное давление на выходе		кПа	2
Размер патрубков	вход	мм.	DN40
	выход	мм.	DN50
Габариты (длина x высота x глубина)		мм.	1515x 1920x 850
Вес		кг.	500

Климатическое исполнение

У1 (-40С...+60С)

Стоимость: **888 500,00 Р** с НДС (20%) и действительна **12 месяцев** с даты выставления предложения

Срок поставки ШРП: ориентировочно **8** недель с момента оплаты - уточняется при заказе

Стоимость с учетом доставки

*Изготовление ШРП согласно ГОСТ Р 34011-2016
--

Корсуков Андрей Андреевич - Ведущий технический специалист ООО "Авитон"

Эксклюзивный дистрибьютор ООО "Северная компания"

Россия, 194100, Санкт-Петербург, Литовская д.4 лит.А

Телефон/факс: 8 (812) 677-93-42 (6020)

a.korsukov@aviton.info

ООО "Северная Компания "

Россия, 194100, Санкт-Петербург, Литовская д.4 лит.А

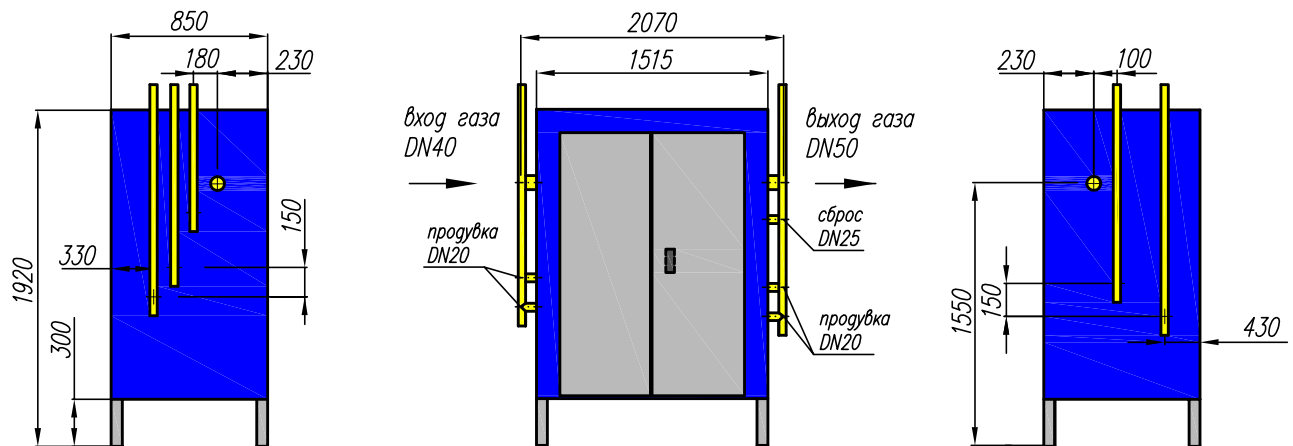
тел.: (812) 7777 9 88

факс: (812) 347 71 33

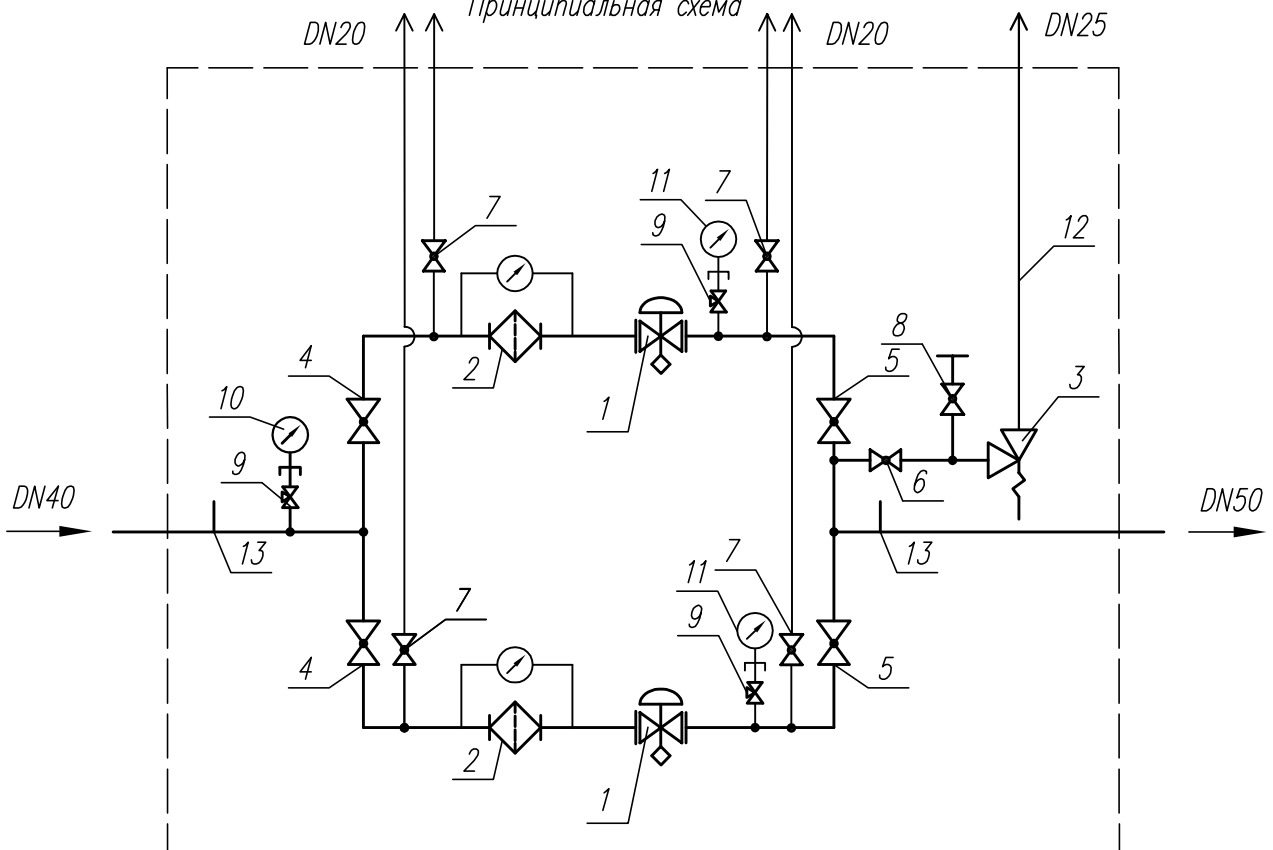
E-mail: mail@nordcompany.ru

<http://www.nordcompany.ru>

Габаритный чертёж




Принципиальная схема



Условные обозначения :

1 – Регулятор давления газа Dival 500/40 с ПЗК, "Pietro Fiorentini", 2 – Фильтр газовый ФГ-НОРД DN40 с ИПД, "Северная компания", 3 – Предохранительный сбросной клапан VS/AM 65, "Pietro Fiorentini", 4 – Кран шаровой DN40 (сварка), "Vexve", 5 – Кран шаровой DN50 (сварка), "Vexve", 6 – Кран шаровой DN25 (резьба), "Enolgas", 7 – Кран шаровой DN20 (резьба), "Enolgas", 8 – Кран шаровой DN15 (резьба), "Enolgas", 9 – Кран трёхходовой под манометр, 10 – Манометр 0-0,6/1,0/1,6 МПа, (в зависимости от входного давления), 11 – Напорометр или манометр 0-6/10/30/60/100/300/600 кПа (в зависимости от выходного давления), 12 – Сбросной трубопровод DN25, 13 – Штуцер отбора давления



КОМИТЕТ ПО ТОПЛИВНО-ЭНЕРГЕТИЧЕСКОМУ КОМПЛЕКСУ
ЛЕНИНГРАДСКОЙ ОБЛАСТИ

РАСПОРЯЖЕНИЕ

«20» мая 2020 г.

№ 55

О ВНЕСЕНИИ ИЗМЕНЕНИЙ В РАСПОРЯЖЕНИЕ КОМИТЕТА ПО ТОПЛИВНО-ЭНЕРГЕТИЧЕСКОМУ КОМПЛЕКСУ ЛЕНИНГРАДСКОЙ ОБЛАСТИ ОТ 24 ДЕКАБРЯ 2018 ГОДА № 95 "ОБ УТВЕРЖДЕНИИ ПРОГРАММЫ ГАЗИФИКАЦИИ АО "ГАЗПРОМ ГАЗОРАСПРЕДЕЛЕНИЕ ЛЕНИНГРАДСКАЯ ОБЛАСТЬ" НА 2019-2023 ГОДЫ"

В соответствии с постановлением Правительства Ленинградской области от 2 октября 2012 г. № 302 «Об утверждении положения о комитете по топливно-энергетическому комплексу Ленинградской области и признании утратившими силу отдельных постановлений правительства Ленинградской области», в целях реализации научно-технических и проектных решений, осуществления строительно-монтажных работ и организационных мер, направленных на перевод объектов жилищно-коммунального хозяйства, промышленных и иных объектов на использование газа в качестве топливного и энергетического ресурса на территории Ленинградской области:

1. Внести изменения в распоряжение комитета по топливно-энергетическому комплексу Ленинградской области от 24 декабря 2018 года № 95 "Об утверждении программы газификации АО "Газпром газораспределение Ленинградская область" на 2019-2023 годы", изложив прилагаемую программу АО "Газпром газораспределение Ленинградская область" на 2019-2023 годы (за счет спецнадбавки к тарифу на транспортировку природного газа потребителям Ленинградской области) (далее – Программа) в редакции согласно приложению к настоящему распоряжению.

2. Плановый объем выпадающих доходов от оказания услуг по технологическому присоединению газоиспользующего оборудования к газораспределительным сетям, указанный в Программе, компенсируется АО "Газпром газораспределение Ленинградская область" в случае подтверждения затрат комитетом по тарифам и ценовой политике Ленинградской области, путем издания соответствующего нормативно-правового акта.

3. Контроль за исполнением настоящего распоряжения оставляю за собой.

Председатель комитета
по топливно-энергетическому комплексу
Ленинградской области

Ю. Андреев

Приложение к распоряжению комитета по топливно-энергетическому комплексу Ленинградской области от "20" мая 2020 г. № 55

Программа газификации Ленинградской области на 2019-2023 годы АО «Газораспределение Ленинградская область» (на счет финансирования в тарифе на регулируемые услуги для потребителей Ленинградской области)

N п/п	Наименование и адрес объекта	Годы строительства	количество подключаемых потребителей	Основные технико-экономические характеристики			Счета сбалансированы, тыс. руб.	Затраты по объекту на начало действия программы	ПНР	Сметная стоимость, тыс. руб.			Календарные сроки исполнения					Примечание
				общая протяженность природного газа, км/лине	Объем транспортируемого природного газа, млн куб.м/год	пропускная способность, кв.м				объем, тыс. руб.	САР	Прочие	Итого	начало	завершение	начало	завершение	
1	Газораспределительная сеть от ГРС "Кучиново" до ГРС "Кучиново Борки" (г.Шлиссельбург, Ленинградская область, Волховский район, д. Вязово, д.пер. А)	2019	995	1395,19	3,27	0,50	2 708,70	0,00	624,70	2 084,00	-	2 084,70	январь	октябрь	ноябрь	май		
		2020					8 202,03			8 202,03		8 202,03						
		2021					0,00			0,00		0,00						
		2022					0,00			0,00		0,00						
2	Газораспределительная сеть в поселке, расположенной по адресу: Ленинградская область, Волховский район, д. Вязово, д.пер. А	2019	298	1157	1,72	1,55	8 467,00	1 167,32	624,70	6 624,87	-	7 299,68	2017	сентябрь	октябрь	апрель		
		2020					1 359,13			1 359,13		1 359,13						
		2021					0,00			0,00		0,00						
		2022					0,00			0,00		0,00						
3	Газораспределительная сеть от ГРС "Саргана" до распределительного газопровода д. Мельково	2019	2462	4183,07	8,53	5,50	3 107,12	1 167,32	3 107,12	7 000,00	-	57 000,00	январь	сентябрь	ноябрь	декабрь	Планируется дальнейшее строительство в направлении д.пер. А. Исполнительный договор подготовлен к конкурсной процедуре по выбору подрядной организации на работы по газификации газопровода в поселке Вязово, д.пер. А. Предусмотрены затраты на проведение пилотных САР в д.пер. А.	
		2020					64 000,00			64 000,00		64 000,00						
		2021					0,00			0,00		0,00						
		2022					0,00			0,00		0,00						
4	Газораспределительная сеть от д. Вязово до д. Вязово	2019	622	1423,24	3,34	12,38	37 838,00	-	12 800,00	23 038,00	-	37 838,00	январь	сентябрь	октябрь	ноябрь		
		2020					20 000,00			20 000,00		20 000,00						
		2021					0,00			0,00		0,00						
		2022					0,00			0,00		0,00						
5	Газораспределительная сеть от д. Вязово до д. Вязово	2019	622	1423,24	3,34	12,38	37 838,00	-	12 800,00	23 038,00	-	37 838,00	январь	сентябрь	октябрь	ноябрь		
		2020					20 000,00			20 000,00		20 000,00						
		2021					0,00			0,00		0,00						
		2022					0,00			0,00		0,00						
6	Газораспределительная сеть от д. Вязово до д. Вязово	2019	622	1423,24	3,34	12,38	37 838,00	-	12 800,00	23 038,00	-	37 838,00	январь	сентябрь	октябрь	ноябрь		
		2020					20 000,00			20 000,00		20 000,00						
		2021					0,00			0,00		0,00						
		2022					0,00			0,00		0,00						
7	Газораспределительная сеть от д. Вязово до д. Вязово	2019	622	1423,24	3,34	12,38	37 838,00	-	12 800,00	23 038,00	-	37 838,00	январь	сентябрь	октябрь	ноябрь		
		2020					20 000,00			20 000,00		20 000,00						
		2021					0,00			0,00		0,00						
		2022					0,00			0,00		0,00						
8	Итого по району	2019	745,00	1 418,91	11,86	31,00	122 594,50	1 167,32	11 812,50	110 782,00	-	122 594,50					по плану работ по газификации газопровода в поселке Вязово, д.пер. А. Исполнительный договор подготовлен к конкурсной процедуре по выбору подрядной организации на работы по газификации газопровода в поселке Вязово, д.пер. А. Предусмотрены затраты на проведение пилотных САР в д.пер. А.	
		2020					64 000,00			64 000,00		64 000,00						
		2021					0,00			0,00		0,00						
		2022					0,00			0,00		0,00						

N (ин)	Наименование и адрес объекта	Годы строительства	Основные технико-экономические показатели				Средств по объекту на начало периода	ПИР	СМР	Прочие	Итого	Календарные сроки исполнения				Примечание		
			контрактный документ	ожидаемый объем производства продукции (работ, услуг)	Объем произведенной продукции (работ, услуг)	проектирования, кв. м						Средств по объекту на конец периода, тыс. руб.	ПИР	СМР	Прочие		Итого	начало
9	Проектирование и строительство объектов в г.Самара, ул.Космонавтов, ул.Солнечная, ул.Космонавтов, ул.Ленинская	2010					0,00			0,00								
		2011	148	207,235	0,4199	4	0,00			0,00								
		2012					13 825,00				13 825,00							
		2013	148	207,235	0,4199	4	6 000,00				6 000,00							
10	Материальный запасов от А.Крыжанина по адресу: Самарская область, г.Самара, д.Ильинка, ул.Ильинка, д.Ильинка, д.Ильинка	2010					0,00			0,00								
		2011	2670	9463,77	21,48	14	0,00				0,00							
		2012					3 000,00				3 000,00							
		2013	2670	9463,77	21,48	14	0,00				0,00							
11	Материальный запасов от ГЭС "Триг" с мощностью на Д.Триг, в г.Самара, ул.Самара, ул.Самара, ул.Самара	2010					0,00			0,00								
		2011	80	445,90	1,88	6,40	0,00				0,00							
		2012					1 500,00				1 500,00							
		2013	80	445,90	1,88	6,40	0,00				0,00							
12	Итого по объекту	2010	80	445,9	1,88	6,4	0,00				0,00							
		2011	2750,00	9 909,67	29,36	20,40	0,00				0,00							
		2012	148,00	207,54	0,42	4,00	0,00				0,00							
		2013	25,00	202,80	0,27	3,15	0,00				0,00							
13	Проектирование и строительство объектов в г.Самара, ул.Солнечная, ул.Солнечная, ул.Солнечная, ул.Солнечная	2010					0,00			0,00								
		2011	480	760,07	1,58	1,9	0,00				0,00							
		2012					10 549,30				10 549,30							
		2013	480	760,07	1,58	1,9	0,00				0,00							
14	Проектирование и строительство объектов в г.Самара, ул.Солнечная, ул.Солнечная, ул.Солнечная, ул.Солнечная	2010					0,00			0,00								
		2011	168	213,12	0,56	4,40	0,00				0,00							
		2012					3 400,00				3 400,00							
		2013	168	213,12	0,56	4,4	0,00				0,00							
15	Проектирование и строительство объектов в г.Самара, ул.Солнечная, ул.Солнечная, ул.Солнечная, ул.Солнечная	2010					0,00			0,00								
		2011	28	39,261	0,0919	2,00	0,00				0,00							
		2012					3 000,00				3 000,00							
		2013	28	39,261	0,0919	2,00	0,00				0,00							
16	Проектирование и строительство объектов в г.Самара, ул.Солнечная, ул.Солнечная, ул.Солнечная, ул.Солнечная	2010					0,00			0,00								
		2011	88	123,4	0,287	3,50	0,00				0,00							
		2012					10 055,51				10 055,51							
		2013	88	123,4	0,287	3,50	0,00				0,00							
17	Проектирование и строительство объектов в г.Самара, ул.Солнечная, ул.Солнечная, ул.Солнечная, ул.Солнечная	2010					0,00			0,00								
		2011	1031	1397,54	3,87	19,7	0,00				0,00							
		2012					4 443,31				4 443,31							
		2013	1031	1397,54	3,87	19,7	0,00				0,00							
18	Итого по объекту	2010	1031,00	1 397,54	3,87	19,70	0,00				0,00							
		2011	512	717,961	1,683	8	0,00				0,00							
		2012					25 074,27				25 074,27							
		2013	112,00	172,96	1,68	8,00	0,00				0,00							
19	Итого по объекту	2010	1 511,00	2 115,50	5,55	21,60	0,00				0,00							
		2011	680,00	931,08	2,24	12,40	0,00				0,00							
		2012					34 682,50				34 682,50							
		2013	116,00	166,66	0,38	5,50	0,00				0,00							
20	Итого по объекту	2010	2 307,00	3 251,53	8,07	39,50	0,00				0,00							
		2011					123 587,62				123 587,62							
		2012					2 069,50				2 069,50							
		2013					27 999,91				27 999,91							

N	Наименование и адрес объекта	Годы строительства	Основные технико-экономические характеристики					Сведения по программам, тыс. руб.						Календарные сроки исполнения				Примечание
			площадь застроенной территории	общая полезная площадь, кв. м	превышение, кв. м	Средняя стоимость объекта, тыс. руб.	Запрос на объекты из начального бюджета программы	ППР	СМР	Прочие	Итого	начало	завершение	начало	завершение			
18	Муниципальный район Республиканский газопровод в п.Омшаново ул.Дружная, ул.Лесная, пер. Дюймов	2019	46,00	123,08	-	7 029,96	-	1 303,11	5 726,85	-	7 029,96	Календарь	январь	сентябрь	декабрь			
		2020	-	-	-	-	-	-	-	-	-							
		2021	-	-	-	-	-	-	-	-	-							
		2022	-	-	-	-	-	-	-	-	-							
		Итого по объекту	46,00	123,08	-	7 029,96	-	1 303,11	5 726,85	-	7 029,96	начало	январь	сентябрь	декабрь			
19	Республиканский газопровод в п.Иваново по пер. Удмуртский, "Сосновый", "Кашинский"	2019	46,00	113,68	0,24	7 029,96	-	1 303,11	5 726,85	-	7 029,96	Календарь	январь	сентябрь	декабрь			
		2020	-	-	-	-	-	-	-	-	-							
		2021	-	-	-	-	-	-	-	-	-							
		2022	-	-	-	-	-	-	-	-	-							
		Итого по объекту	46,00	113,68	0,24	7 029,96	-	1 303,11	5 726,85	-	7 029,96	начало	январь	сентябрь	декабрь			
20	Муниципальный район Итого по району	2019	570,00	1 494,40	2,24	33 821,78	-	6 621,62	27 200,16	-	33 821,78	Календарь	январь	сентябрь	декабрь			
		2020	-	-	-	-	-	-	-	-	-							
		2021	-	-	-	-	-	-	-	-	-							
		2022	-	-	-	-	-	-	-	-	-							
		Итого по району	570,00	1 494,40	2,24	33 821,78	-	6 621,62	27 200,16	-	33 821,78	начало	январь	сентябрь	декабрь			
21	Муниципальный район Итого по району	2019	92,00	129,01	0,30	2 000,00	-	6 300,00	14 700,00	-	21 000,00	Календарь	январь	сентябрь	декабрь			
		2020	-	-	-	-	-	-	-	-	-							
		2021	-	-	-	-	-	-	-	-	-							
		2022	-	-	-	-	-	-	-	-	-							
		Итого по району	92,00	129,01	0,30	2 000,00	-	6 300,00	14 700,00	-	21 000,00	начало	январь	сентябрь	декабрь			
22	Муниципальный район Итого по району	2019	174,00	238,30	2,80	2 000,00	-	2 500,00	15 000,00	-	2 800,00	Календарь	январь	сентябрь	декабрь			
		2020	-	-	-	-	-	-	-	-	-							
		2021	-	-	-	-	-	-	-	-	-							
		2022	-	-	-	-	-	-	-	-	-							
		Итого по району	174,00	238,30	2,80	2 000,00	-	2 500,00	15 000,00	-	2 800,00	начало	январь	сентябрь	декабрь			
23	Муниципальный район Итого по району	2019	120	12500	21,8	35 846,51	-	4 915,28	29 131,23	-	34 049,23	Календарь	январь	сентябрь	декабрь	Увеличение стоимости за счет отчисления затрат на закупку оборудования, приобретение активов		
		2020	-	-	-	-	-	-	-	-	-							
		2021	-	-	-	-	-	-	-	-	-							
		2022	-	-	-	-	-	-	-	-	-							
		Итого по району	120	12500	21,8	35 846,51	-	4 915,28	29 131,23	-	34 049,23	начало	январь	сентябрь	декабрь			
24	Муниципальный район Итого по району	2019	120	12500	21,8	35 846,51	-	4 915,28	29 131,23	-	34 049,23	Календарь	январь	сентябрь	декабрь			
		2020	-	-	-	-	-	-	-	-	-							
		2021	-	-	-	-	-	-	-	-	-							
		2022	-	-	-	-	-	-	-	-	-							
		Итого по району	120	12500	21,8	35 846,51	-	4 915,28	29 131,23	-	34 049,23	начало	январь	сентябрь	декабрь			
25	Муниципальный район Итого по району	2019	120	12500	21,8	35 846,51	-	4 915,28	29 131,23	-	34 049,23	Календарь	январь	сентябрь	декабрь			
		2020	-	-	-	-	-	-	-	-	-							
		2021	-	-	-	-	-	-	-	-	-							
		2022	-	-	-	-	-	-	-	-	-							
		Итого по району	120	12500	21,8	35 846,51	-	4 915,28	29 131,23	-	34 049,23	начало	январь	сентябрь	декабрь			
26	Муниципальный район Итого по району	2019	120	12500	21,8	35 846,51	-	4 915,28	29 131,23	-	34 049,23	Календарь	январь	сентябрь	декабрь			
		2020	-	-	-	-	-	-	-	-	-							
		2021	-	-	-	-	-	-	-	-	-							
		2022	-	-	-	-	-	-	-	-	-							
		Итого по району	120	12500	21,8	35 846,51	-	4 915,28	29 131,23	-	34 049,23	начало	январь	сентябрь	декабрь			
27	Муниципальный район Итого по району	2019	268,00	373,81	0,88	3 500,00	-	3 500,00	15 000,00	-	3 500,00	Календарь	январь	сентябрь	декабрь			
		2020	-	-	-	-	-	-	-	-	-							
		2021	-	-	-	-	-	-	-	-	-							
		2022	-	-	-	-	-	-	-	-	-							
		Итого по району	268,00	373,81	0,88	3 500,00	-	3 500,00	15 000,00	-	3 500,00	начало	январь	сентябрь	декабрь			

№	Наименование и адрес объекта	Годы строительства	Основные технико-экономические характеристики				Сметная стоимость объекта, тыс. руб.	Заглубленность программы	Сумма по программам, тыс. руб.				Квартальные сроки исполнения				Промежуток			
			мощность (заявленная)	ожидаемый объем производства (млн. т/год)	Объем транспортируемого материала	протяженность, км			ПИР	СМР	Другие	Итого	январь	апрель	июль	октябрь		январь	апрель	
28	Распределительный пункт в г. Береза Лица ул. Березинская, ул. Савина, ул. Солнечная	2019	-	-	-	-	0,00	-	-	-	-	-	-	-	-	-	-	-	-	
		2020	224	314,05	0,74	2,50	0,00	-	3 000,00	6 250,00	-	-	0,00	0,00	0,00	0,00	0,00	0,00	0,00	
		2021	-	-	-	-	0,00	-	-	-	-	-	-	-	-	-	-	-	-	-
		2022	224	314,05	0,74	2,50	0,00	-	3 000,00	6 250,00	-	-	0,00	0,00	0,00	0,00	0,00	0,00	0,00	
		Итого по объекту	448	628,10	1,48	5,00	0,00	-	6 000,00	12 500,00	-	-	0,00	0,00	0,00	0,00	0,00	0,00	0,00	
29	Распределительный пункт в г. Кошкин	2019	218	687,90	2,01	7,83	0,00	-	2 223,42	2 727,15	-	-	0,00	0,00	0,00	0,00	0,00	0,00	0,00	
		2020	-	-	-	-	0,00	-	-	-	-	-	-	-	-	-	-	-	-	
		2021	-	-	-	-	0,00	-	-	-	-	-	-	-	-	-	-	-	-	
		2022	218	687,90	2,01	7,83	0,00	-	2 223,42	2 727,15	-	-	0,00	0,00	0,00	0,00	0,00	0,00	0,00	
		Итого по объекту	436	1 375,80	4,02	15,66	0,00	-	4 446,84	5 454,30	-	-	0,00	0,00	0,00	0,00	0,00	0,00	0,00	
30	Магистральный трубопровод для газификации ЖКС "К" микрорайонных жилых домов в г.р.б. объекту Ручья Точнеевского р.п.	2019	260	705,80	2,85	3,50	0,00	-	1 000,00	5 000,00	-	-	0,00	0,00	0,00	0,00	0,00	0,00	0,00	
		2020	-	-	-	-	0,00	-	-	-	-	-	-	-	-	-	-	-	-	
		2021	-	-	-	-	0,00	-	-	-	-	-	-	-	-	-	-	-	-	
		2022	260	705,80	2,85	3,50	0,00	-	1 000,00	5 000,00	-	-	0,00	0,00	0,00	0,00	0,00	0,00	0,00	
		Итого по объекту	520	1 411,60	5,70	7,00	0,00	-	2 000,00	10 000,00	-	-	0,00	0,00	0,00	0,00	0,00	0,00	0,00	
31	Распределительный пункт в г. Аюва	2019	470	440,40	1,11	3,40	0,00	-	3 900,00	5 550,00	-	-	0,00	0,00	0,00	0,00	0,00	0,00	0,00	
		2020	-	-	-	-	0,00	-	-	-	-	-	-	-	-	-	-	-	-	
		2021	-	-	-	-	0,00	-	-	-	-	-	-	-	-	-	-	-	-	
		2022	470	440,40	1,11	3,40	0,00	-	3 900,00	5 550,00	-	-	0,00	0,00	0,00	0,00	0,00	0,00	0,00	
		Итого по объекту	940	880,80	2,22	6,80	0,00	-	7 800,00	11 100,00	-	-	0,00	0,00	0,00	0,00	0,00	0,00	0,00	
32	Трубопровод магистральный в. Кресты - п. Среднепеченский с отводом на п. Пилыаво	2019	937,00	913,66	2,57	14,00	0,00	-	10 913,31	102 000,00	-	-	0,00	0,00	0,00	0,00	0,00	0,00	0,00	
		2020	937,00	913,66	2,57	14,00	0,00	-	10 913,31	102 000,00	-	-	0,00	0,00	0,00	0,00	0,00	0,00	0,00	
		2021	-	-	-	-	0,00	-	-	-	-	-	-	-	-	-	-	-	-	
		2022	937,00	913,66	2,57	14,00	0,00	-	10 913,31	102 000,00	-	-	0,00	0,00	0,00	0,00	0,00	0,00	0,00	
		Итого по объекту	1 874,00	1 827,32	5,14	28,00	0,00	-	21 826,62	204 000,00	-	-	0,00	0,00	0,00	0,00	0,00	0,00	0,00	
33	Распределительный пункт с сопутствующими сооружениями микрорайоны "Ясная Деревня" и "Окавент"	2019	179,00	687,90	1,10	12,15	0,00	-	3 100,00	46 000,00	-	-	0,00	0,00	0,00	0,00	0,00	0,00	0,00	
		2020	-	-	-	-	0,00	-	-	-	-	-	-	-	-	-	-	-	-	
		2021	-	-	-	-	0,00	-	-	-	-	-	-	-	-	-	-	-	-	
		2022	179,00	687,90	1,10	12,15	0,00	-	3 100,00	46 000,00	-	-	0,00	0,00	0,00	0,00	0,00	0,00	0,00	
		Итого по объекту	358	1 375,80	2,20	24,30	0,00	-	6 200,00	92 000,00	-	-	0,00	0,00	0,00	0,00	0,00	0,00	0,00	
34	Распределительный пункт в г. Улалиново 2 этап.	2019	70,00	78,30	0,49	2,50	0,00	-	1 399,75	5 500,00	-	-	0,00	0,00	0,00	0,00	0,00	0,00	0,00	
		2020	-	-	-	-	0,00	-	-	-	-	-	-	-	-	-	-	-	-	
		2021	-	-	-	-	0,00	-	-	-	-	-	-	-	-	-	-	-	-	
		2022	70,00	78,30	0,49	2,50	0,00	-	1 399,75	5 500,00	-	-	0,00	0,00	0,00	0,00	0,00	0,00	0,00	
		Итого по объекту	140	156,60	0,98	5,00	0,00	-	2 799,50	11 000,00	-	-	0,00	0,00	0,00	0,00	0,00	0,00	0,00	
35	Распределительный пункт в г. Повея ул. Брусилова ул. Чиряева ул. Заветный ул. Боровая ул. Мельника и т.п. Микрорайон	2019	89	718	1,72	2,50	0,00	-	3 500,00	7 000,00	-	-	0,00	0,00	0,00	0,00	0,00	0,00	0,00	
		2020	-	-	-	-	0,00	-	-	-	-	-	-	-	-	-	-	-	-	
		2021	-	-	-	-	0,00	-	-	-	-	-	-	-	-	-	-	-	-	
		2022	89	718	1,72	2,50	0,00	-	3 500,00	7 000,00	-	-	0,00	0,00	0,00	0,00	0,00	0,00	0,00	
		Итого по объекту	178	1 436	3,44	5,00	0,00	-	7 000,00	14 000,00	-	-	0,00	0,00	0,00	0,00	0,00	0,00	0,00	

N №	Наименование и адрес объекта	Годы строительства	Основные техничекие характеристики				Средняя стоимость объекта, тыс. руб.	Закуп по объекту на начало действия программы	ППР	СМР	Прочие	Итого	Календарные сроки исполнения				Примечание	
			коэф-циент заимчивости	общая стоимость программы, млн. руб.	транспортировка, млн. руб./год	протяженность, км							ППР	СМР	Прочие	Итого		ППР
35	Межмуниципальный газопровод от ГПС "Самара" до газораспределительных сетей п.п. Вилкины	2019					0,00				0,00							
		2020	2206	2209,59	6,3	7,00	7 800,00	0,00	7 800,00			7 800,00						
		2021					21 000,00	0,00	21 000,00			21 000,00						
		2022					0,00	0,00	0,00			0,00						
		итого по объекту	2206	2209,59	6,3	7,00	34 800,00	0,00	7 800,00			34 800,00						
37	Распределительный газопровод по д.Заряное	2019					0,00				0,00							
		2020					0,00				0,00							
		2021	55	71,12	0,8	2,50	5 000,00	0,00	3 000,00			5 000,00						
		2022					8 800,00	0,00	0,00			8 800,00						
		итого по объекту	55	71,12	0,8	2,50	13 800,00	0,00	3 000,00			13 800,00						
	Итого по району	2019					7 800,00				7 800,00							
		2020		2 206,00		6,30	21 000,00					27 000,00						
		2021		55,00		0,18	3 000,00					3 000,00						
		2022					8 800,00					8 800,00						
		итого по району	2 261,00	2 286,71	6,48	9,50	47 200,00				47 200,00							
Государственный заказ		2019	120	17591,3	33,4	4,65	59 184,19	4 865,67			54 318,52							
Федеральный заказ		2019				0,00	0,00	0,00			0,00							
Муниципальный заказ		2019				0,00	0,00	0,00			0,00							
Итого		2019	120	17591,3	33,4	4,65	59 184,19	4 865,67			54 318,52							
38	Газопровод с автономной газораспределительных сетей от ГПС "Образцовое"	2019					0,00				0,00							
		2020	120	17591,3	33,4	4,65	0,00				0,00							
		2021					0,00					0,00						
		2022					0,00					0,00						
		итого по объекту	120	17591,3	33,4	4,65	0,00	0,00			0,00							
39	Межмуниципальный газопровод с Уланов и распределительный газопровод по с. Уланов	2019					0,00				0,00							
		2020	500	144,00	0,92	34,00	10 000,00	0,00	10 000,00			10 000,00						
		2021					2 697,00	0,00	2 697,00			2 697,00						
		2022					4 000,00	0,00	4 000,00			4 000,00						
		итого по объекту	500	144,00	0,92	34,00	17 697,00	0,00	17 697,00			17 697,00						
40	Межмуниципальный газопровод от д.Ивановки, д.Евдокимово до д.Образцовое	2019					0,00				0,00							
		2020	318	445,92	1,945	14,00	9 000,00	0,00	1 123,31			10 123,31						
		2021					58 000,00	0,00	58 000,00			58 000,00						
		2022					6 833,31	0,00	0,00			6 833,31						
		итого по объекту	318	445,92	1,945	14,00	64 833,31	0,00	59 123,31			64 833,31						
41	Распределительная сеть д. Тарасово по ул. 1-15 линии *	2019					0,00				0,00							
		2020	362	350,57	0,82	4,50	17 817,00	0,00	7 817,00			10 000,00						
		2021					13 250,00	0,00	23 250,00			13 250,00						
		2022					0,00	0,00	0,00			0,00						
		итого по объекту	362	350,57	0,82	4,50	31 067,00	0,00	31 067,00			31 067,00						
42	Распределительный газопровод по д. Печи	2019	65	161,89	0,82	3,50	1 529,29	0,00	1 529,29			1 529,29						
		2020					8 271,95	0,00	7 271,95			8 271,95						
		2021					0,00	0,00	0,00			0,00						
		2022					0,00	0,00	0,00			0,00						
		итого по объекту	65	161,89	0,82	3,50	9 801,24	0,00	7 271,95			9 801,24						
43	Распределительный газопровод по п. Галеево*	2019					0,00				0,00							
		2020	291	348,97	0,94	2,00	1 049,66	0,00	1 049,66			1 049,66						
		2021					9 628,69	0,00	9 628,69			9 628,69						
		2022					0,00	0,00	0,00			0,00						
		итого по объекту	291	348,97	0,94	2,00	10 678,35	0,00	10 678,35			10 678,35						
	Итого	2019	476,00	18 102,16	33,16	10,15	61 386,77	4 865,67			56 521,10							
		2020	300,00	144,00	0,92	34,00	28 100,00	0,00	11 855,00			39 955,00						
		2021	0,00	0,00	0,00	0,00	93 697,00	0,00	2 697,00			96 394,00						
		2022	0,00	0,00	0,00	0,00	31 290,51	0,00	18 817,00			50 107,51						
		итого по району	776,00	18 246,16	43,08	44,15	212 474,28	4 865,67			205 608,61							
Платежи за подключение к газораспределительной сети		2019					4 865,67				4 865,67							
Итого		2019					4 865,67				4 865,67							
Платежи за подключение к газораспределительной сети		2020					0,00				0,00							
Итого		2020					0,00				0,00							
Платежи за подключение к газораспределительной сети		2021					0,00				0,00							
Итого		2021					0,00				0,00							
Платежи за подключение к газораспределительной сети		2022					0,00				0,00							
Итого		2022					0,00				0,00							
Итого по Программе		2019	10 120,00	64 518,47	168,48	144,01	441 429,46	217 065,25			41 724,92							
		2020	7 129,00	15 616,84	47,20	87,00	469 596,32	1,63	6 273,67			408 190,02						
		2021	990,00	1 787,90	3,99	12,65	314 460,31	0,00	26 079,27			298 190,23						
		2022	1 693,00	3 847,70	10,57	6,50	160 667,31	0,00	14 200,28			10 120,98						
		итого по программе	24 002,00	88 188,49	229,99	314,16	1 084 474,00	217 065,88			209 977,19							

* Технический район, распределительная сеть д. Тарасово по ул. 1-15 линии; 25 домовладения; 317 квартир подлежат газификации
 * Технический район, распределительный газопровод по п. Галеево; 49 домовладения; 21 многоквартирный дом

ПРОЕКТНО-КОНСТРУКТОРСКИЙ ЦЕНТР

*Межпоселковый газопровод от д. Курковицы
до д. Новые Раглицы, д. Озера, д. Пятая Гора
с отводами на д. Село, д. Донцо, д. Малое Заречье*

Проектная документация

Раздел 3

*Технологические и конструктивные
решения линейного объекта
Искусственные сооружения*

22088-ТКР

2020

ПРОЕКТНО-КОНСТРУКТОРСКИЙ ЦЕНТР

*Межпоселковый газопровод от д. Курковицы
до д. Новые Раглицы, д. Озеры, д. Пятая Гора
с отводами на д. Село, д. Донцо, д. Малое Заречье*

Проектная документация

Раздел 3

*Технологические и конструктивные
решения линейного объекта
Искусственные сооружения*

22088-ТКР

/ **Руководитель ПКЦ**

Главный инженер проекта



Нефедова И.В.

Васильченко И.П.

2020

а) сведения о топографических, инженерно-геологических, гидрогеологических, метеорологических и климатических условиях участка, на котором будет осуществляться строительство линейного объекта

Сведения о топографических условиях участка

Административно изучаемая территория расположена по адресу: Ленинградская область Волосовский район, д. Курковицы, д. Новые Раглицы, д. Озеры, д. Пятая Гора, д. Село, д. Донцо, д. Малое Заречье

Район характеризуется слабовсхолмленным рельефом. Общий уклон поверхности наблюдается в южном направлении. Общий равнинный характер поверхности нарушается наличием отдельных гряд и холмов различного ледникового генезиса. Отрицательные формы рельефа представлены воронкообразными и блюдцеобразными западинами диаметром 3 и более метров. Происхождение воронок установить сложно, часть из них техногенного происхождения, а часть – результат карстовых процессов, в настоящее время неактивных.

Абсолютные отметки поверхности колеблются в пределах 106,0 – 125,0 м.

Сведения о инженерно-геологических условиях участка

В геоморфологическом отношении участок располагается в пределах Ижорского плато.

Инженерно-геологические условия участка относятся ко II категории сложности (средней) согласно приложению Г СП 47.13330.2016.

Сведения о гидрогеологических условиях участка

Грунтовые воды, при бурении скважин, были встречены в одном месте, на заболоченном участке, вскрыты скважинами №64, №64а. Питание водоносного горизонта происходит за счет инфильтрации атмосферных осадков, поверхностных и талых вод, разгрузка осуществляется в понижении рельефа.

В период выполнения полевых работ (июль 2020 г.), по трассе вскрыт водоносный горизонт со свободной поверхностью приуроченный к песчаным прослоям в глинистых грунтах, ледниковых отложениях.

Уровни подземных вод зафиксированы на глубинах 0.1 до 0.4 м, на абс. отметках от 106.4 до 106.6м. Установившийся уровень зафиксирован на глубине 0.1 до 0.4 м, на абс. отметках от 106.4 до 106.6м.

Сведения о метеорологических и климатических условиях участка

Район площадки изысканий характеризуется умеренно тёплым летом, длительной и сравнительно теплой зимой с частыми оттепелями в декабре. Средняя годовая температура воздуха составляет 3,6-5,4 градуса. Самым холодным месяцем является январь, среднемесячная их температура составляет минус 6,6-9,0 градусов. Абсолютный минимум температуры воздуха в районе работ составляет минус 35,9-44 градусов. Самым теплым месяцем на рассматриваемой территории является июль, со средней температурой воздуха 16,7-18,3 градусов. Абсолютный максимум температуры воздуха составляет 34-35,9 градуса. В районе работ в осенне-зимний период (сентябрь-март) преобладают ветра южного и юго-западного направлений, в весенне-летний период (май-август) – западные ветры. Средняя годовая скорость ветра 3,0 м/сек.

По количеству осадков район относится к зоне избыточного увлажнения. За год выпадает 725 мм, из них 64% в тёплый период. Максимальное суточное количество осадков достигало 76 мм.

Снежный покров образуется устойчиво 4.XII, начинает разрушаться 6.IV. В наиболее снежную зиму высота снега достигала 66 см.

Район работ принадлежит к зоне II В климатического районирования для строительства (СП 131.13330.2012).

Инд. № подл.	Взам инв №
	Подпись и дата

Изм	Кол.уч	Лист	№док	Подпись	Дата
-----	--------	------	------	---------	------

В соответствии с картами общего сейсмического районирования территории Российской Федерации – ОСР-97 (А(10%), В(5%), С(1%)), сейсмичность района инженерно-геологических изысканий составляет 5 баллов (СП 14.13330.2011).

Инженерно-геологическая характеристика

В геологическом строении исследуемой территории по данным бурения до глубины 5,0 м принимают участие отложения четвертичной и ордовикской систем, среди которой выделены следующие генетические типы:

- техногенные отложения (*t IV*) - супеси суглинки, пески со щебнем с гравием, растительными остатками со строительным мусором
- биогенные отложения (*bIV*) - торф среднеразложившийся черный с растительными остатками
- ледниковые отложения (*gIII*) - суглинки легкие песчанистые твердые коричневые с гравием до 10% с линзами песка, суглинки пылеватые тугопластичные с гравием до 10% с линзами песка и пески крупные средней плотности с гравием
- среднеордовикские отложения (*O2*) - щебенистые грунты, заполнитель - супесь песчанистая пластичная, с обломками известняков средней прочности неразмываемые, известняки светло-серые трещиноватые, выветрелые прочные неразмываемые

Категория сложности инженерно-геологических условий II (средняя), в соответствии с приложением Г СП 47.13330.2016.

Сведения об агрессивных свойствах грунтов и грунтовых вод

Степень агрессивного воздействия подземных вод на бетон марки по водонепроницаемости W4 характеризуется как неагрессивная (СП 28.13330.2012, табл. В.3, В.4).

Степень агрессивного воздействия подземных вод на арматуру железобетонных конструкций при постоянном погружении и периодическом смачивании характеризуется как слабоагрессивная (СП 28.13330.2012, табл. Г.2).

По отношению к свинцовой оболочке кабеля подземные воды обладают средней коррозионной агрессивностью по значению общей жесткости (ГОСТ 9.602-2016, табл. 3).

По отношению к алюминиевой оболочке кабеля подземные воды обладают высокой коррозионной агрессивностью по содержанию хлор-иона и иона железа (ГОСТ 9.602-2016, табл. 5).

Коррозионная агрессивность грунтов по отношению к углеродистой и низколегированной стали оценивается как *высокая* (ГОСТ 9.602-2016, табл. 1).

Коррозионная агрессивность грунтов по отношению к свинцовой оболочке кабеля оценивается как *средняя* по значению водородного показателя pH и содержанию органического вещества (гумуса) (ГОСТ 9.602-2016, табл. 2).

Коррозионная агрессивность грунтов по отношению к алюминиевой оболочке кабеля оценивается как *высокая* по содержанию хлор-иона (ГОСТ 9.602-2016, табл. 4).

Степень агрессивного воздействия сульфатов в грунтах на бетон марки по водонепроницаемости W4 характеризуется как *неагрессивная* (СП 28.13330.2012, табл. В.1).

Степень агрессивного воздействия хлоридов в грунтах на арматуру в железобетонных конструкциях *неагрессивная* (СП 28.13330.2012, табл. В.2).

Инженерно-геологические процессы

Морозное пучение

Интенсивность проявления морозного пучения определяется составом грунтов и условиями промерзания.

Нормативная глубина сезонного промерзания грунтов в Волосовского районе Ленинградской области, рассчитанная согласно СП 22.13330.2011, составляет: Для

Инв № подл
Подпись и дата
Взам инв №

Изм	Кол.уч	Лист	№док	Подпись	Дата

насыпных грунтов (ИГЭ-1) -1,46 м, для суглинков (ИГЭ-3,3а) - 0,98 м. для песков крупных (ИГЭ-4)-1,28м.

По относительной деформации пучения грунты подразделяются согласно таблице Б.27 ГОСТ 25100-95:

Насыпные грунты (ИГЭ-1), торф (ИГЭ-2), суглинки (ИГЭ-3,3а) –
черезмернопучинистые, песков крупных (ИГЭ-4) –практически непучинистые.

Подтопление

Следует отметить, что в периоды интенсивного выпадения атмосферных осадков и весеннего снеготаяния, а также в случае нарушения поверхностного стока, возможно образование временного горизонта грунтовых вод типа «верховодка» с образованием открытого зеркала в понижениях рельефа. Максимальный уровень подземных вод, в неблагоприятный период следует ожидать на отметках 0.1 до 0.2 м, на абс. отметках от 106.4 до 106.6м. В период производства работ верховодка отсутствовала

Вывод:

В результате выполненных работ установлено, что инженерно-геологические и гидрогеологические условия участка по совокупности факторов в целом являются удовлетворительными для строительства

д) сведения о категории и классе линейного объекта

Проектом предусматривается проектирование объекта: *«Межпоселковый газопровод от д. Курковицы до д. Новые Раглицы, д. Озеры, д. Пятая Гора с отводами на д. Село, д. Донцо, д. Малое Заречье»*

Назначение:

- отопление и горячее водоснабжение;
- для приготовления пищи.

- Давление природного газа высокое II категории
- Относится к опасным производственным объектам.
- Класс пожарной опасности III.
- Уровень ответственности – нормальный
- Источником газоснабжения потребителей объекта *«Межпоселковый газопровод от д. Курковицы до д. Новые Раглицы, д. Озеры, д. Пятая Гора с отводами на д. Село, д. Донцо, д. Малое Заречье»* является природный газ, подача которого предусмотрена по существующему газопроводу высокого давления II категории 0,6Мпа Ø160, расположенному на территории д. Курковицы (исполнительная документация на проект 3798-ГСН, выполненный ПКЦ ОАО "Леноблгаз" в 2004 г., получающему природный газ от ГРС «Волосово».

е) сведения о проектной мощности (пропускной способности, грузообороте, интенсивности движения и др.) линейного объекта

- Общий расход газа по проекту:

Расчетный расход газа - **4432,0** нм3/час

Годовой расход газа - **6855,2** тыс. нм3/год

Инва № подл
Подпись и дата
Взам инв №

Изм	Кол.уч	Лист	№док	Подпись	Дата
-----	--------	------	------	---------	------

22088-ТКР

178

Лист

3

ж) Показатели и характеристики технологического оборудования и устройств линейного объекта (в том числе надежность, устойчивость, экономичность, возможность автоматического регулирования, минимальность выбросов (сбросов) загрязняющих веществ, компактность, использование новейших технологий)

Наименование	Ед.изм	Количество	Примечание
1 Часовой расход газа:	нм ³ /час	4432,0	1672 ж/д
2 Годовой расход газа:	тыс.м ³ /год	6855,2	
3 Газопровод высокого давления II категории:			
- ПЭ100 ГАЗ SDR11 160x14,6	м	14584,0	
- ПЭ100 ГАЗ SDR11 110x10,0	м	348,0	
- выход газопровода из земли 63-57	м	3,6	
- Сталь 45x3,0 ГОСТ 10704-91	м	2,2	
ВСЕГО:	м	14937,8	
4 Газорегуляторный пункт шкафной ШРП-NORD-DIVAL500/40-2.01 с регулятором DIVAL500/40	шт.	1	
Прокладка полиэтиленового газопровода высокого давления II категории методом наклонно-направленного бурения, Общая длина ННБ – L=1506,5 м	мест	13	
4 Отключающее устройство:			
- Кран КН D160	шт.	6	
- Кран шаровый КШИ-40ф	шт.	1	

Проектом предусмотрено:

5.1 Врезка в газопровод высокого давления II категории диам.160, расположенному на территории д. Курковицы, под давлением через прямой фитинг по технологии Ravetti;

5.2 Прокладка газопровода высокого давления II категории ГЗП ПЭ100 ГАЗ SDR11 160x14,6 по землям Калитинского сельского поселения Волосовского муниципального района Ленинградской области в восточном направлении, в сторону д. Пятая Гора, вдоль д. Новые Раглицы, д. Холоповицы, д. Озеры, затем в юго-восточном направлении в сторону д. Малого Заречья, вдоль д. Село, с отводом на д. Донцо;

5.3 Переходы автодороги регионального значения ГКУ «Ленавтодор» газопроводом высокого давления II категории ГЗП ПЭ100 ГАЗ SDR11 160x14,6 в футлярах ПЭ100 ГАЗ SDR11 225x20,5 методом ННБ

5.4 Установка п/э фитингов;

5.5 Установка ШРП-NORD-DIVAL500/40-2.01 с регулятором DIVAL500/40 с основной и резервной линиями редуцирования, с установкой до и после кранов КШИ-40ф и КШИ-50ф соответственно;

5.6 Выход из земли газопровода 63-57;

5.7 Установка опознавательных табличек (черт.22088-ТКР.П2) для обозначения поворотов подземного газопровода, мест установки контрольных трубок, указания границ прокладки газопровода методом горизонтально направленного бурения, кранов, а также мест присоединений к существующим сетям.

5.8 Герметизация вводов и выпусков инженерных коммуникаций в подвальных помещениях зданий (Серия 5.905-26.08)

Инд. № подл. Подпись и дата Взам инв №

Изм	Кол.уч	Лист	№док	Подпись	Дата
-----	--------	------	------	---------	------

22088-ТКР

179

Лист

4

Планируемые сроки ввода в эксплуатацию 2021 г.

Срок эксплуатации газопроводов – для полиэтиленовых и стальных надземных 50 лет. Периодичность проведения оценки технического состояния газопроводов выполнять в соответствии с ГОСТ Р 54983-2012 п. 6.2.11

Срок эксплуатации устройств (кранов) – 40 лет, в соответствии с паспортом изготовителя.

Полиэтиленовые трубы должны соответствовать ГОСТ Р 58121.2-2018.

Толщина стенок стальных труб должна быть не менее 3,0мм.

Полиэтиленовые трубы предусматриваются с ПЭ 100 SDR 11. Коэффициент запаса прочности $C=3,3$.

Установка отключающих устройств принята в соответствии с требованиями СП 62.13330.2011.

Краны должны быть предназначены для газовой среды и испытаны на герметичность по В классу по ГОСТ 9544-93. Запорная арматура общего назначения должна быть дополнительно притерта и испытана на герметичность по классу В согласно ГОСТ 9544-2015. Краны должны иметь ограничитель поворота и указатель положения «открыто-закрыто».

Глубина прокладки газопровода – в соответствии с требованиями СП 62.13330.2011 и Федеральные нормы и правила в области промышленной безопасности «Правила безопасности сетей газораспределения и газопотребления».

Газопровод укладывается на основание из песчаного грунта высотой не менее 0.1м, после чего присыпается таким же грунтом на высоту 0.2м. Для создания постели и присыпки используется грунт, не содержащий мерзлые комья, щебень, гравий и другие включения размером более 50 мм в поперечнике.

Подземный газопровод должен иметь изоляцию весьма усиленного типа по ГОСТ 9.602-2005.

- Трасса газопровода обозначается путем установки опознавательных знаков на углах поворота трассы, местах изменения диаметра, установки арматуры и сооружений, принадлежащих газопроводу, на границах участка, прокладываемого бестраншейным способом.

Опознавательные знаки устанавливаются на постоянные ориентиры.

Вдоль трассы газопровода предусматривается укладка на расстоянии 0.2 м от верха присыпанной трубы полиэтиленовой сигнальной ленты шириной не менее 0.2 м с несмываемой надписью «Огнеопасно-ГАЗ». На участках пересечения газопровода с подземными инженерными коммуникациями сигнальная лента должна быть уложена вдоль газопровода дважды на расстоянии не менее 0,2м между собой и на 2,0м в обе стороны от пересекаемого сооружения.

- при прокладке должны быть соблюдены нормативные расстояния до зданий и сооружений в соответствии с приложением В СП 42-101-2003.

Мероприятия по обеспечению безопасного функционирования газопровода

В соответствии с «Правилами охраны газораспределительных сетей» для газораспределительных сетей устанавливаются следующие охранные зоны:

- вдоль трасс наружных газопроводов- в виде условных линий, проведенных по 2,0м с каждой стороны от газопровода;

- вдоль трасс газопроводов, проходящих по лесам и древесно-кустарниковой растительности, - в виде просек шириной 6 метров, по 3 метра с каждой стороны газопровода. Для надземных участков газопроводов расстояние от деревьев до трубопровода должно быть не менее высоты деревьев в течение всего срока эксплуатации газопровода

- вокруг отдельно стоящих ПРГ- в виде условных линий, проведенных в радиусе 10,0м от границ объекта;

Изм	Кол.уч	Лист	№док	Подпись	Дата

Взам инв №

Подпись и дата

Индв № подл

22088-ТКР

180

Лист

5

Отсчет расстояний производится от оси газопровода. Охранная зона нанесена на плане трассы газопровода.

В застроенной части поселка (города) наружные газопроводы обозначаются опознавательными знаками (привязками), нанесенными на постоянные ориентиры. Организации и частные лица на представленных в их пользование земельных участках, зданиях, по которым проходят наружные газопроводы, обязаны обеспечить сохранность этих газопроводов и свободный доступ к ним работников эксплуатационной организации.

Контроль качества сварных соединений должен выполняться по ГОСТ 7212-82* в соответствии со СП 62.13330.2011.

Испытание газопровода производится в соответствии с разделом 10 СП 62.13330.2011.

Для предупреждения возникновения аварийных ситуаций предусмотрены следующие технические решения:

- применение толстостенных труб с увеличенным запасом прочности;
- установка кранов для перекрытия газопроводов;
- антикоррозийная защита газопроводов.

Устанавливается разрыв от оси трубопровода до зданий и сооружений, в соответствии со СНиП 2.07.01-89*.

На случай аварийных ситуаций эксплуатационные производственные подразделения должны разработать план оповещения, сбора и выезда на трассу газопровода аварийных бригад и техники.

Владельцы зданий обязаны обеспечить герметизацию вводов и выпусков инженерных коммуникаций в подвалы и технические подполья.

Воздухоотборные трубки установить в каждой секции подвала.

Эксплуатация

При обнаружении утечек на линейной части газопровода или при необходимости проведения ремонтных работ на определенном участке газопровода производится сброс газа из участка, расположенного между ПРГ и краном, либо через продувочную свечу, которая устанавливается в штуцер, который в рабочих условиях закрыт заглушкой, либо через отверстие, образовавшееся в результате повреждения газопровода. Диаметр продувочной свечи определяется из условия опорожнения участка газопровода между запорной арматурой в течение 2,0-3,0 часов. Высота свечи 4 м от уровня земли.

При обходе подземных газопроводов должны выявляться утечки газа на трассе газопровода по внешним признакам и приборами (отбор и анализ проб) на присутствие газа в колодцах и камерах инженерных подземных сооружений (коммуникаций), контрольных трубках, подвалах зданий, шахтах, коллекторах, подземных переходах, расположенных на расстоянии до 15 м по обе стороны от газопровода (п. 5.3.9 Федеральных норм и правил в области промышленной безопасности «Правила безопасности сетей газораспределения и газопотребления»).

Обходчики наружных газопроводов должны иметь маршрутные карты с трассой газопроводов, схемой электрозащиты, местоположением газовых и других сооружений (коммуникаций), колодцев, подвалов зданий, подлежащих проверке на загазованность до 15 м по обе стороны от газопровода. Маршрутные карты должны ежегодно выверяться (п. 5.3.11 Федеральных норм и правил в области промышленной безопасности «Правила безопасности сетей газораспределения и газопотребления»).

Обход и обслуживание трассы газопровода производить в соответствии с требованиями Федеральных норм и правил в области промышленной безопасности «Правила безопасности сетей газораспределения и газопотребления».

з) Перечень мероприятий по энергосбережению;

Проектная документация разработана с учетом требований Федерального закона [от 23 ноября 2009 г. № 261-ФЗ](#) и «Концепцией энергосбережения и повышения

Инд. № подл. Подпись и дата. Взам инв. №

Изм.	Кол.уч.	Лист	№док.	Подпись	Дата
------	---------	------	-------	---------	------

энергоэффективности на период 2011–2020 гг.» ОАО «Газпром». Применяемые материалы, оборудование и методы производства работ направлены на снижение ресурсоемкости при строительстве и исключение технологических потерь газа в период эксплуатации. Разработка дополнительных мероприятий в данном проекте не требуется.

и) Обоснование количества и типов оборудования, в т.ч. грузоподъемного, транспортных средств и механизмов, используемых в процессе строительства линейного объекта

Потребность в основных строительных машинах и транспортных средствах, определена исходя из физических объемов строительно-монтажных работ, объемов грузоперевозок и норм выработки строительных машин и транспортных средств и приведена в разделе ПОС данного проекта.

Состав строительной техники и механизмов уточняется при разработке проекта производства работ, в зависимости от парка машин и механизмов подрядной строительной организации, осуществляющей строительство газопровода.

к) Сведения о численности и профессионально-квалификационном составе персонала с распределением по группам производственных процессов, число и оснащенность рабочих мест

Данные сведения приведены в разделе ПОС данного проекта. Наиболее целесообразной системой организации труда является создание мобильных комплексных бригад с максимальным совмещением профессий.

л) Перечень мероприятий, обеспечивающих соблюдение требований по охране труда в процессе эксплуатации линейного объекта;

Эксплуатация и технический надзор за газовым оборудованием осуществляется в соответствии с Федеральными нормами и правилами в области промышленной безопасности "Правила безопасности сетей газораспределения и газопотребления" и другими нормативными документами.

Во время эксплуатации газового хозяйства необходимо организовать контроль за исправным состоянием газовых сетей и газового оборудования, инструмента, приспособлений, а также за наличием предохранительных устройств и индивидуальных средств, обеспечивающих безопасные условия труда.

Не допускать эксплуатацию системы газоснабжения, а также выполнение всякого рода ремонтных газоопасных работ, если дальнейшее производство работ сопряжено с опасностью для жизни работающих.

Рабочие, связанные с обслуживанием и ремонтом газового оборудования, выполнением газоопасных работ, должны быть обучены действиям в случае аварии, правилам пользования средствами индивидуальной защиты, способам оказания первой помощи, аттестованы и пройти проверку знаний в области промышленной безопасности.

Рабочие должны обеспечиваться спецодеждой, спецобувью, средствами индивидуальной защиты, а также им должны предоставляться льготы в соответствии с действующими нормами.

В соответствии с требованиями Федерального закона «О промышленной безопасности опасных производственных объектов» организация, эксплуатирующая опасный производственный объект, обязана заключить договор страхования риска ответственности за причинение вреда жизни, здоровью или имуществу других лиц и окружающей природной среде в случае аварии на опасном производственном объекте.

Индв № подл

Подпись и дата

Взам инв №

Изм	Кол.уч	Лист	№док	Подпись	Дата	22088-ТКР	182	Лист
								7

Эксплуатация построенных на территории Ленинградской области газопроводов находится в компетенции газораспределительной организации – АО «Газпром газораспределение Ленинградской области» в г. Кингисеппе.

м) Обоснование принятых в составе проектной документации автоматизированных систем управления технологическими процессами, автоматических систем по предотвращению нарушения устойчивости и качества работы линейного объекта

В составе данного проекта автоматизированные системы управления технологическими процессами отсутствуют, следовательно, разработка данного подраздела не требуется.

н) Описание решений по организации ремонтного хозяйства, его оснащённость

Согласно Федеральным нормам и правилам в области промышленной безопасности "Правила безопасности сетей газораспределения и газопотребления" в каждой организации из числа руководителей или специалистов, прошедших аттестацию, назначаются лица, ответственные за безопасную эксплуатацию опасных производственных объектов систем газоснабжения в целом и за каждый участок (объект) в отдельности.

К обязанностям ответственного за безопасную эксплуатацию опасных производственных объектов газопотребления относятся:

- участие в рассмотрении проектов газоснабжения и в работе комиссий по приемке газифицируемых объектов в эксплуатацию;
- разработка инструкций, плана локализации и ликвидации аварийных ситуаций, планов взаимодействия;
- участие в комиссиях по аттестации персонала в области промышленной безопасности;
- проверка соблюдения установленного Правилами порядка допуска специалистов и рабочих к самостоятельной работе;
- осуществление производственного контроля за соблюдением требований безаварийной и безопасной эксплуатации опасного производственного объекта, выполнением планов ремонта газопроводов и газового оборудования, проверкой правильности ведения технической документации при эксплуатации и ремонте;
- недопущение ввода в эксплуатацию газоиспользующих установок, не отвечающих требованиям настоящих Правил;
- приостановка работы неисправных газопроводов и газового оборудования, а также введенных в работу и не принятых в установленном порядке;
- выдача руководителям подразделений, начальнику газовой службы предписаний по устранению нарушений требований настоящих Правил и контроль за их выполнением;
- контроль и оказание помощи ответственным лицам за эксплуатацию опасных производственных объектов газопотребления, разработку мероприятий и планов по замене и модернизации газового оборудования;
- организация и проведение тренировок со специалистами и рабочими по ликвидации возможных аварийных ситуаций;
- участие в обследованиях, проводимых Ростехнадзором.

Лица, ответственные за эксплуатацию опасных производственных объектов газопотребления, вправе:

- осуществлять связь с газоснабжающей (газораспределительной) организацией, а также организациями, выполняющими по договору работы по техническому обслуживанию и ремонту;
- требовать отстранения от обслуживания газового оборудования и выполнения газоопасных работ лиц, не прошедших проверку знаний или показавших

Инв № подл	Подпись и дата	Взам инв №				

Изм	Кол.уч	Лист	№док	Подпись	Дата	22088-ТКР	183	Лист
								8

неудовлетворительные знания настоящих Правил и других нормативных правовых актов и нормативно-технических документов, а также инструкций по безопасным методам и приемам выполнения работ;

- осуществлять технический надзор при реконструкции и техническом перевооружении опасных производственных объектов газопотребления.

о) Обоснование технических решений по строительству в сложных инженерно-геологических условиях

Карст

По степени устойчивости относительно карстовых провалов территория относится к 5 категории – относительно устойчивая.

Крупных подземных карстовых пустот и пещер по результатам бурения на пройденную глубину (до 5.0 м) не обнаружено.

Категория устойчивости территории относительно интенсивности образования карстовых провалов - V(табл.5.1, СП 11-105-97, часть II), относительно средних диаметров карстовых провалов – Г (табл.5.2, СП 11-105-97, часть II).

На закарстованных территориях для полиэтиленовых газопроводов в проекте предусмотрены: трубы и соединительные детали с SDR 11 из ПЭ 100 с коэффициентом запаса прочности не менее 2,0 - для межпоселковых газопроводов (в соответствии с п.5.6.6 СП 62.13330.2011)

Герметизация вводов инженерных коммуникаций

Герметизация вводов инженерных коммуникаций в здания производить по типовой серии 5.905-26.08 ОАО СПКБ «ГАЗПРОЕКТ» - БТЦ.

Выполнить отверстия в крышках колодцев всех инженерных сетей, а также закрытых каналов в радиусе 50 м от газопровода.

в стройорганизации и утверждены главным инженером.

Инв № подл	Подпись и дата	Взам инв №							22088-ТКР	184	Лист
			Изм	Кол.уч	Лист	№док	Подпись	Дата			9

Ведомость проектной документации основного комплекта

Лист	Наименование	Примечание
1.1-1.2; 2	Общие данные	
3	Принципиальная схема	
4-37	План трассы газопровода	

Согласовано

Инд. № подл. Подпись и дата. Взам инв. №

22088-ТКР					
<i>Межпоселковый газопровод от д. Курковицы до д. Новые Раглицы, д. Озеры, д. Пятая Гора с отводами на д. Село, д. Донцо, д. Малое Заречье</i>					
Изм.	Кол.уч.	Лист	№ док.	Подпись	Дата
Разраб.		Гордеева			
Провер.		Васильченко			
Н.контр.		Нефедова			
Утвердил		Нефедова			
Наружный газопровод				Стадия	Лист
Общие данные				П	1.1
				Листов	
				ПКЦ АО "Газпром газораспределение Ленинградская область"	

Ведомость основных комплектов проектной документации

Обозначение	Наименование	Примечание
22088-ТКР	Наружный газопровод	

Ведомость ссылочных и прилагаемых документов

Обозначение	Наименование	Примечание
	<u>Ссылочные документы</u>	
Ал.Гипрониигаз, утв.АО «Росгази-фикации» введ. с 1993 г.	Нормаль (Типовое решение) по проектированию и строительству г/пр. из полиэтилен. труб. Рабочие черт.	
Ал.Гипрониигаз, утв.АО «Росгазификации» введ. 1.09.96 г.	Технологические карты по строительству из полиэтиленовых труб на территории населенных пунктов.	
Альбом серии 5.905-25.05	Узлы и детали наружных газопроводов	
Альбом ОАО «Леноблгаз»	Проект по заземлению надземного газопровода	
	<u>Прилагаемые документы</u>	
22088-ТКР.П	Приложения	
22088-ТКР.С	Спецификация оборудования, изделий и материалов	

Инв № подл	Подпись и дата	Взам инв №

Изм	Кол.уч	Лист	№ док	Подпись	Дата

22088-ТКР

Общие указания

Прокладку газопровода произвести в соответствии с требованиями СП 62.13330.2011 «Газораспределительные системы. Актуализированная редакция СНиП 42-01-2002», СНиП 3.01.03-84, СНиП 3.01.04-87, СНиП 12-03-2001, СНиП 12-04-2002, СНиП III-8-84 и Федеральных норм и правил в области промышленной безопасности «Правила безопасности сетей газораспределения и газопотребления»

а) стальной газопровод

- 1 Стальные трубы должны соответствовать ГОСТ 10704-91 и ГОСТ 3262-75 с изм. и иметь В 10 ГОСТ 10705-80 гарантированный заводом изготовителем коэффициент прочности сварного соединения и должны быть испытаны гидравлическим давлением на заводе-изготовителе и иметь соответствующую запись в сертификате.
- 2 Окраску надземного стального газопровода осуществить в соответствии с требованиями Федеральных норм и правил в области промышленной безопасности «Правила безопасности сетей газораспределения и газопотребления»
- 3 Выходы газопроводов из земли выполняются цокольными вводами
Выходы газопровода из земли выполняются в футляре с отсыпкой среднезернистого песка по всей высоте в радиусе 0,5 м и на основании СП 62.13330.2011* (выходы газопроводов предусматриваются в местах, исключающих возможность механических повреждений)
- 4 Горизонтальные участки цокольных вводов засыпаются песком по всей протяженности по горизонтали на всю глубину заложения
- 5 Краны должны быть предназначены для газовой среды и испытаны на герметичность по В и С классу по ГОСТ 9544-93. Запорная арматура общего назначения должна быть дополнительно притерта и испытана на герметичность по В и С классу по ГОСТ 9544-93. Краны должны иметь ограничители поворота и указатели положения «открыто-закрыто»
- 6 Контроль качества сварных соединений по ГОСТ 7212-82* в соответствии с СП 62.13330.2011 «Газораспределительные системы. Актуализированная редакция СНиП 42-01-2002»
- 7 Испытание газопровода производится в соответствии с СП 62.13330.2011 «Газораспределительные системы. Актуализированная редакция СНиП 42-01-2002»

б) полиэтиленовый газопровод

- 8 Соединение полиэтиленовых труб между собой выполняется муфтами с закладными нагревательными элементами или сваркой встык.
- 9 Глубина прокладки газопровода – ниже зоны сезонного промерзания грунта.
- 10 Трубы по ГОСТ Р 58121.2-2018
- 11 Для сварки полиэтиленовых труб рекомендуется сварочный аппарат модели FRIATMAT Премиум, FRIATEC.
- 12 Газопровод укладывается на основание из песчаного грунта высотой не менее 0.1м и присыпается таким же грунтом на высоту 0.2м.

- 13 Трасса газопровода обозначается путем укладки на расстоянии 0.2 м от верха присыпанного полиэтиленового газопровода полиэтиленовой сигнальной ленты шириной не менее 0.2 м с несмываемой надписью «Осторожно! Газ» (ТУ 2245-028-00203536)
- 13.1 При пересечении газопровода с инженерными коммуникациями сигнальную ленту уложить дважды на расстоянии не менее 0,2 м между собой и на 2 м в обе стороны от пересекаемого сооружения.
- 14 Обозначение трассы полиэтиленового газопровода за пределами населенного пункта осуществляется путем установки опознавательных знаков на расстоянии 1 м от оси газопровода, справа по ходу газа, на расстоянии 500 м друг от друга, а так же на поворотах, в местах ответвлений и расположения контрольных труб.
Обозначение трассы полиэтиленового газопровода в пределах населенного пункта осуществляется путем установки опознавательных знаков на сооружениях и стенах зданий (черт 22088-ТКР.П)
- 15 При пересечении газопроводом инженерных коммуникаций работы по разработке траншеи выполнять вручную
16. Виды работ для которых необходимо составить акты освидетельствования скрытых работ:
Прокладка газопровода методом горизонтального направленного бурения на участках.
- 16 Футляры должны иметь уплотнения из диэлектрического водонепроницаемого эластичного материала (пенополиуретан)
Конструкция уплотнений должна обеспечивать устойчивость от воздействия грунта и проникновения грунтовых вод, а также свободные перемещения газопровода в футляре от изменения давления и температуры без нарушения целостности. Применение пенополиуретана (типа "Макрофлекс", "Пенофлекс") рекомендуется для полиэтиленовых газопроводов

Герметизация вводов инженерных коммуникаций в здания производить по типовой серии 5.905-26.08 ОАО СПКБ «ГАЗПРОЕКТ»
Воздухоотборные трубки устанавливаются в каждой секции подвала.
Выполняются отверстия в крышках колодцев всех инженерных сетей, а также закрытых каналах в радиусе 50 м от газопровода.

Строительно-монтажные работы должны производиться организацией, имеющей лицензию на данные виды работ.

Рабочие чертежи разработаны в соответствии с действующими нормами, правилами и стандартами.

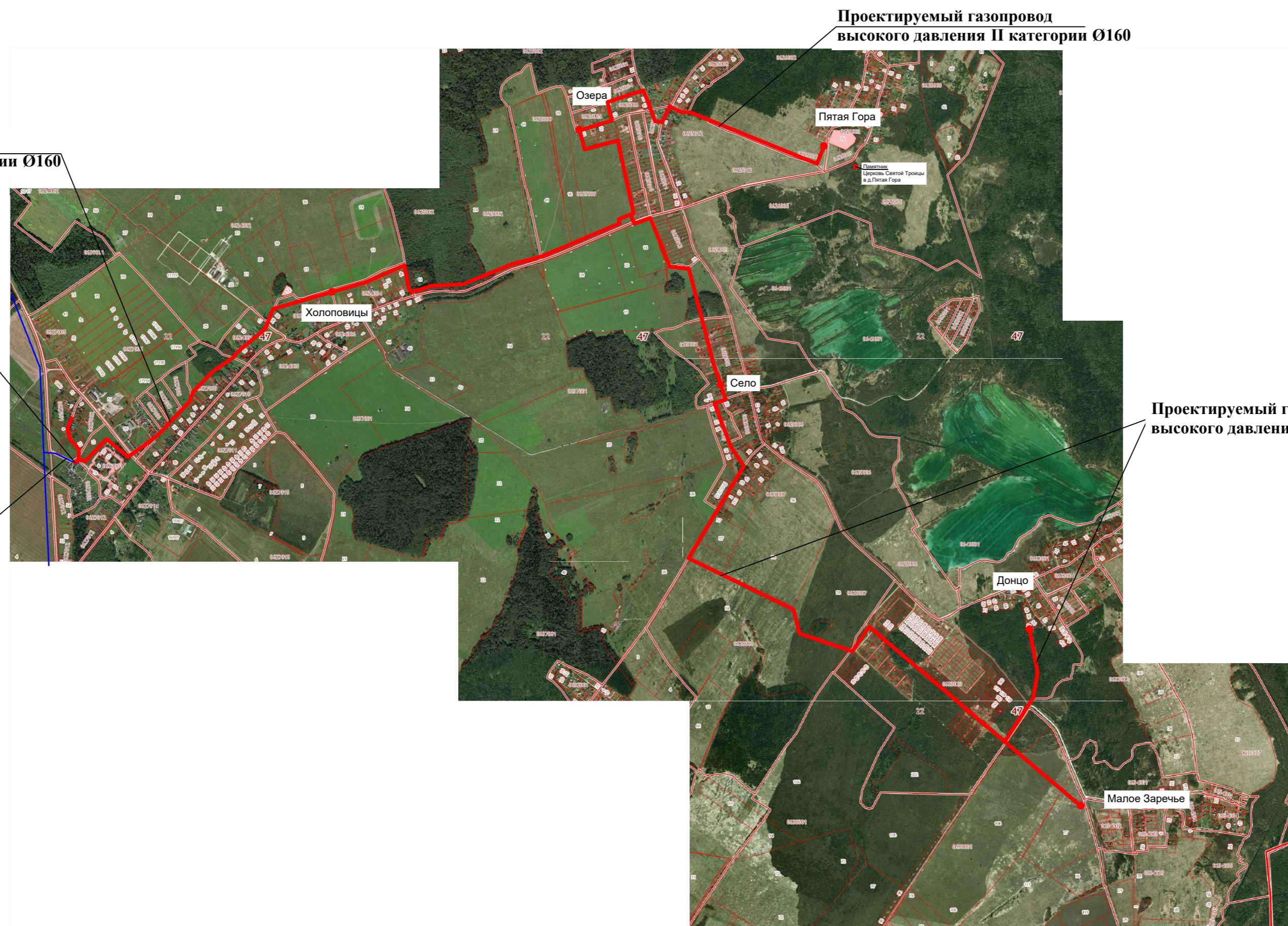
В проекте отсутствуют решения, требующие проверки на патентную чистоту.

Эксплуатирующая организация – филиал АО «Газпром газораспределение Ленинградская область» в г. Кингисеппе

Согласовано

Изнв. № подл. Подпись и дата. Взам инв. №

22088-ТКР					
<i>Межпоселковый газопровод от д. Курковицы до д. Новые Раглицы, д. Озеры, д. Пятая Гора с отводами на д. Село, д. Донцо, д. Малое Заречье</i>					
Изм.	Кол.уч	Лист	№ док	Подпись	Дата
Разраб.		Гордеева			
Провер.		Васильченко			
Н.контр.		Нефедова			
Утвердил		Нефедова			
Наружный газопровод				Стадия	Лист
Общие данные				П	2
				ПКЦ АО «Газпром газораспределение Ленинградская область»	



Проектируемый газопровод
высокого давления II категории Ø160

Проектируемый газопровод
высокого давления II категории Ø160


Узел врезки проектируемого
полиэтиленового газопровода D160 в
существ. г.п. высокого давления диам.160,
выполняется при помощи двустороннего
перекрытия полиэтиленового подземного
газопровода Ø160 мм под давлением через
прямой фитинг, увязан с исполнит.
документацией на проект

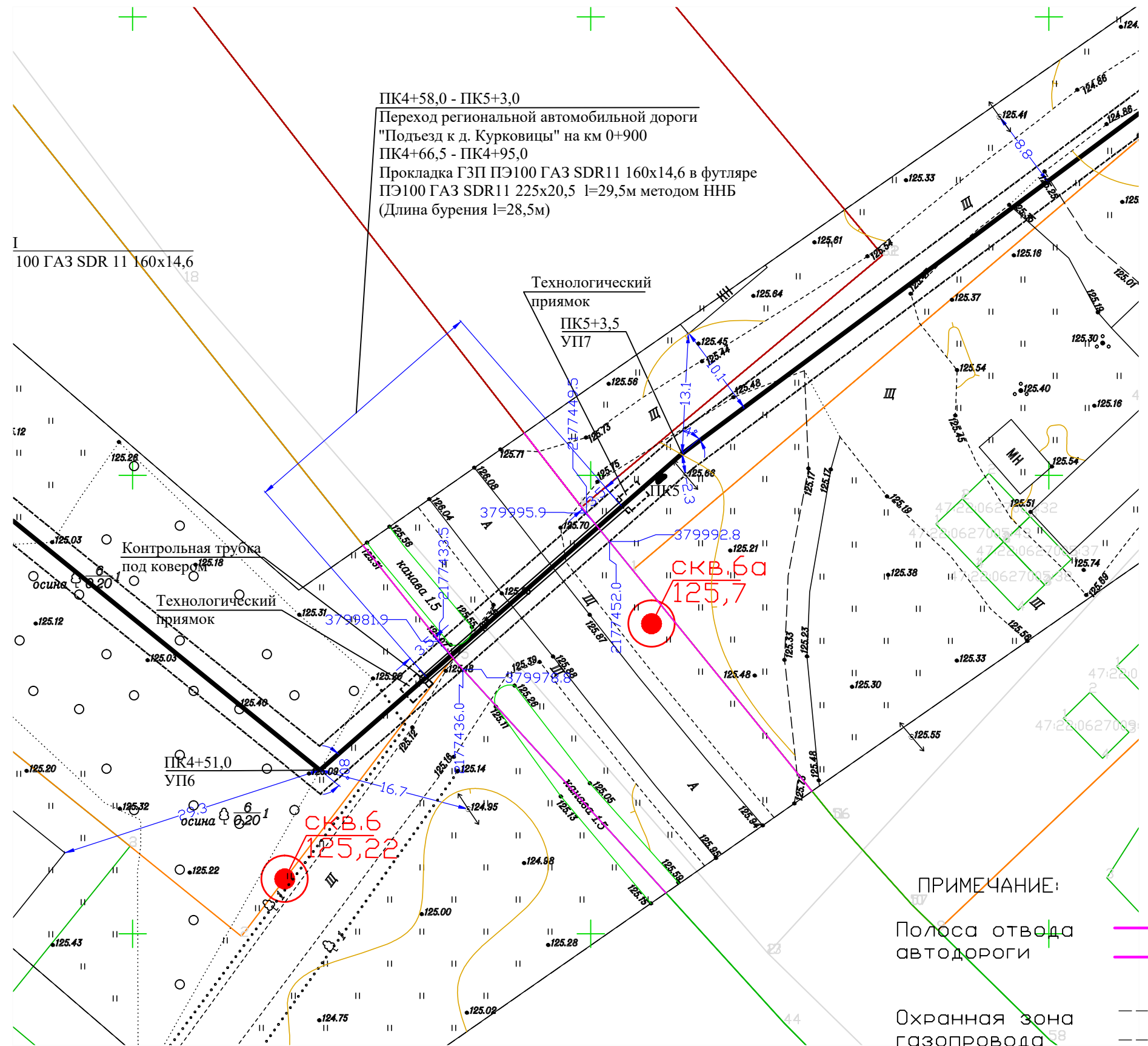
Существующий газопровод
высокого давления II категории Ø160

Проектируемый газопровод
высокого давления II категории Ø160

Условные обозначения:

- существующий газопровод II категории
- проектируемый газопровод II категории
- населенный пункт

						22088-ТКР			
						Межпоселковый газопровод от д. Курковицы до д. Новые Раглицы, д. Озера, д. Пятая Гора с отводами на д. Село, д. Донцо, д. Малое Заречье			
Изм.	Кол. уч.	Лист	№ док.	Подп.	Дата	Наружные газопроводы	Стадия	Лист	Листов
Разраб.		Гордеева			2020		П	3	
Проверил		Васильченко			2020				
Н.контр.		Вдовина			2020				
Утвердил		Нефедова			2020	Принципиальная схема			

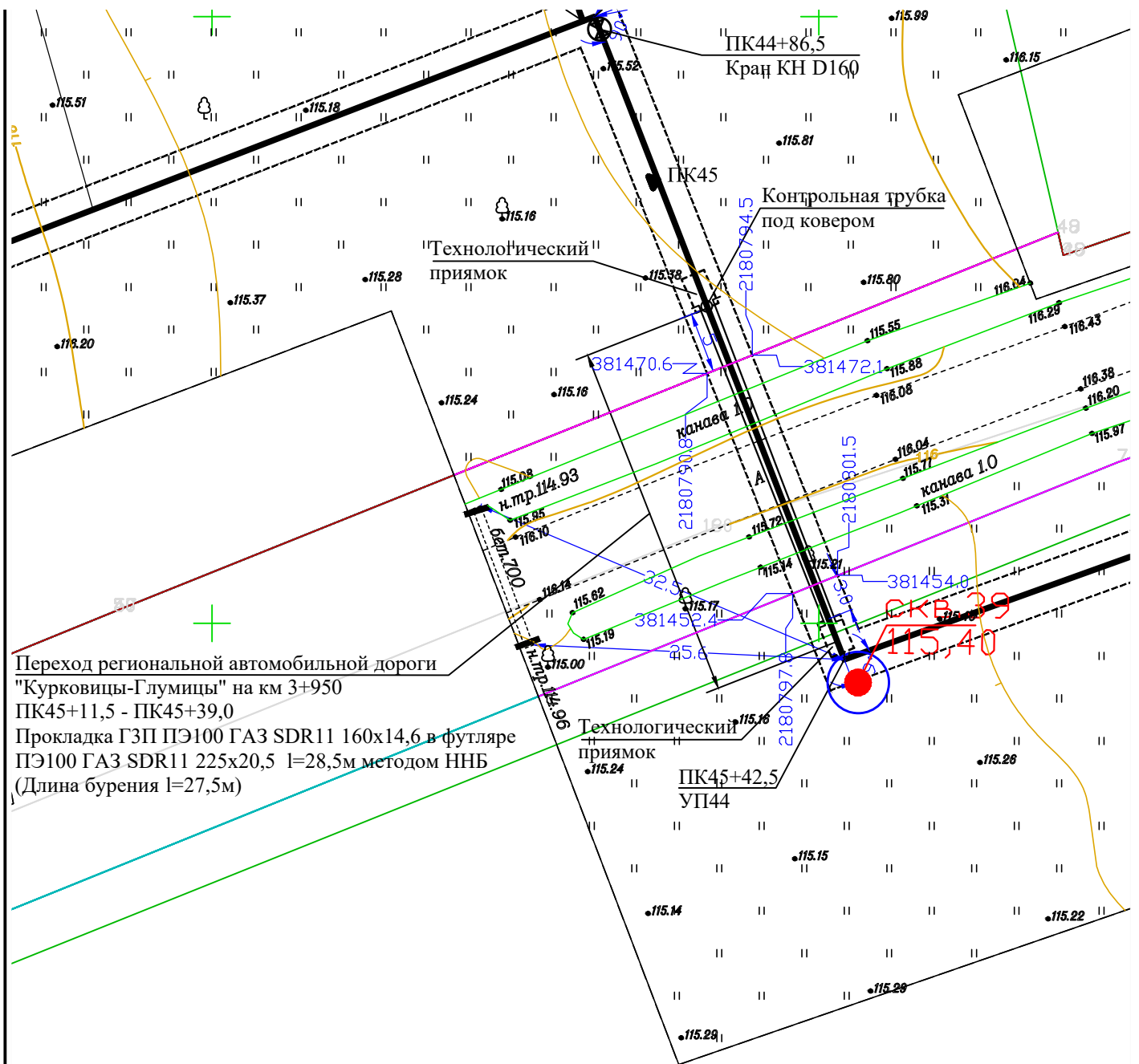


ПРИМЕЧАНИЕ:
 Полоса отвода автодороги
 Охранная зона газопровода

	X	Y
1	379978,8	2177436,0
2	379981,9	2177433,5
3	379995,9	2177449,5
4	379992,8	2177452,0

						22088-ТКР/1			
						Межпоселковый газопровод от д. Курковицы до д. Новые Раглицы, д. Озеры, д. Пятая Гора с отводами на д. Село, д. Донцо, д. Малое Заречье			
Изм.	Кол. уч.	Лист	№ док.	Подп.	Дата	Наружные газопроводы	Стадия	Лист	Лис
Разраб.		Гордеева			2020		П	6	
Проверил		Васильченко			2020				
Н.контр.		Вдовина			2020				
Утвердил		Нефедова			2020	Переход автомобильной дороги регионального значения "Подъезд к д. Курковицы" на км 0+900			





Переход региональной автомобильной дороги
"Курковицы-Глумицы" на км 3+950
ПК45+11,5 - ПК45+39,0
Прокладка ГЗП ПЭ100 ГАЗ SDR11 160x14,6 в футляре
ПЭ100 ГАЗ SDR11 225x20,5 l=28,5м методом ННБ
(Длина бурения l=27,5м)

ПРИМЕЧАНИЕ:

Полоса отвода
автодороги

Охранная зона
газопровода

	X	Y
1	381452,4	2180797,8
2	381470,6	2180790,8
3	381472,1	2180794,5
4	381454,0	2180801,5

22088-ТКР/1

Межпоселковый газопровод от д. Курковицы до д. Новые Раглицы,
д. Озеры, д. Пятая Гора с отводами на д. Село, д. Донцо,
д. Малое Заречье

Изм.	Кол. уч.	Лист	№ док.	Подп.	Дата
Разраб.		Гордеева			2020
Проверил		Васильченко			2020
Н.контр.		Вдовина			2020
Утвердил		Нефедова			2020

Наружные газопроводы

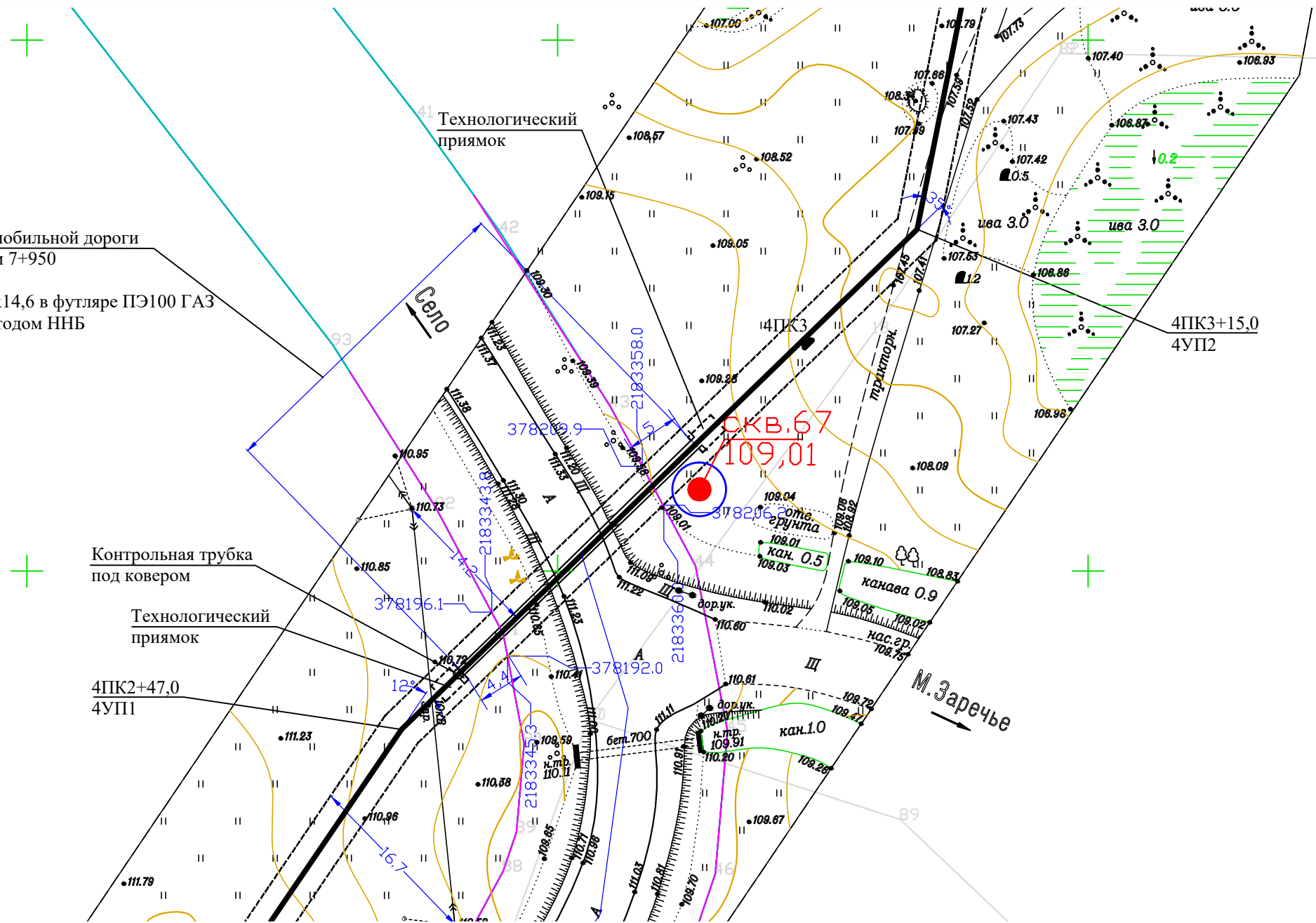
Стадия	Лист	Листов
П	4	

Переход автомобильной дороги
регионального значения
"Курковицы-Глумицы" на км 3+950



Переход региональной автомобильной дороги
"Курковицы-Глумицы" на км 7+950
4ПК2+55,0 - 4ПК2+85,5
ГЗП ПЭ100 ГАЗ SDR11 160x14,6 в футляре ПЭ100 ГАЗ
SDR11 225x20,5 l=31,5м методом ННБ
(Длина бурения l=30,5м)

Контрольная трубка
под ковром
Технологический
приямок
4ПК2+47,0
4УП1



ПРИМЕЧАНИЕ:

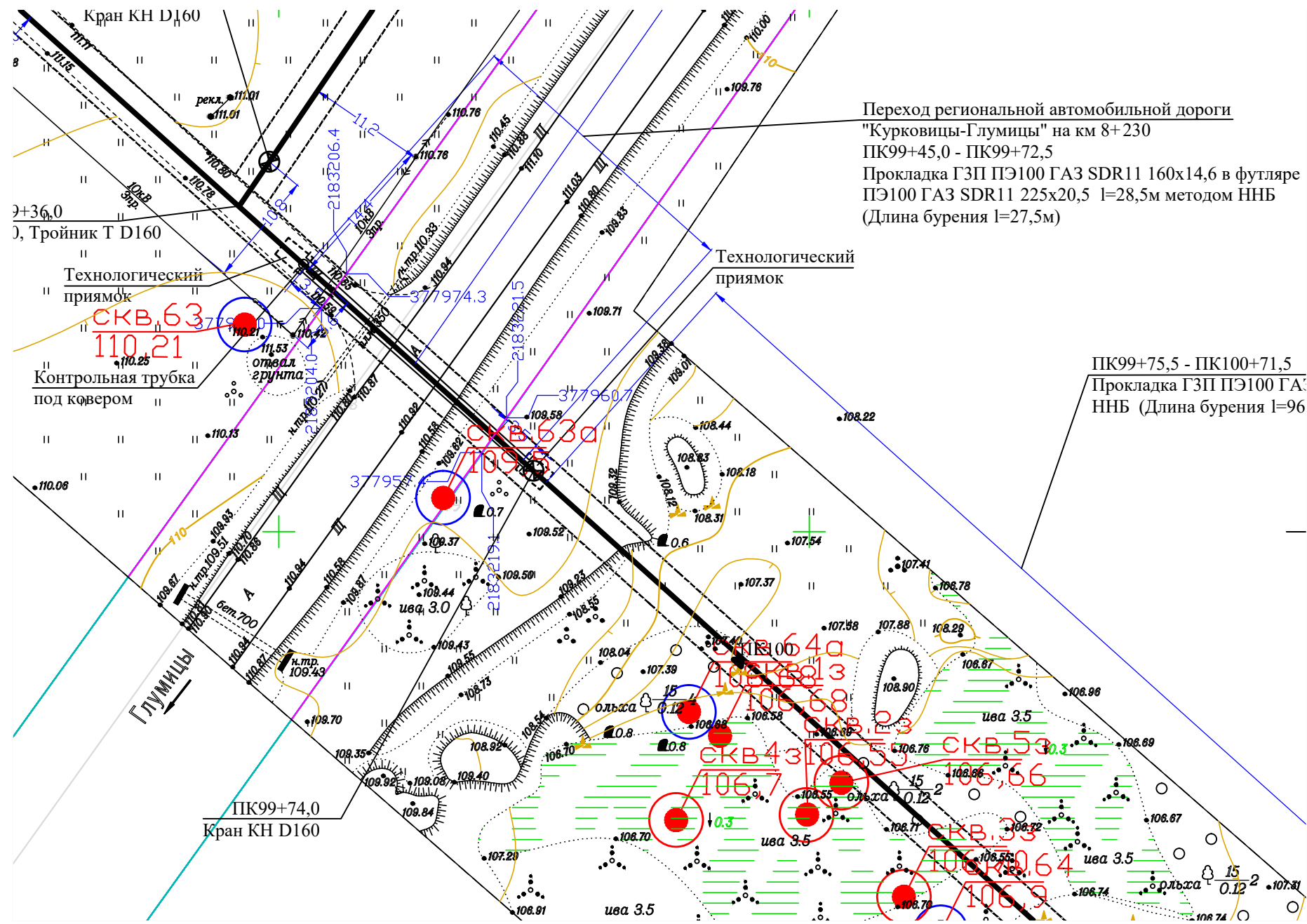
Полоса отвода
автодороги

Охранная зона
газопровода

	X	Y
1	378192,0	2183345,3
2	378196,1	2183343,8
3	378209,9	2183358,0
4	378206,2	2183360,0

						22088-ТКР/1			
						Межпоселковый газопровод от д. Курковицы до д. Новые Раглицы д. Озеры, д. Пятая Гора с отводами на д. Село, д. Донцо, д. Малое Заречье			
Изм.	Кол. уч.	Лист	№ док.	Подп.	Дата	Наружные газопроводы	Стадия	Лист	Л
Разраб.		Гордеева			2020		II	5	
Проверил		Васильченко			2020				
Н.контр.		Вдовина			2020				
Утвердил		Нефедова			2020	Переход автомобильной дороги регионального значения "Курковицы-Глумицы" на км 7+950			





Переход региональной автомобильной дороги
"Курковицы-Глумицы" на км 8+230
ПК99+45,0 - ПК99+72,5
Прокладка ГЗП ПЭ100 ГАЗ SDR11 160x14,6 в футляре
ПЭ100 ГАЗ SDR11 225x20,5 l=28,5м методом ННБ
(Длина бурения l=27,5м)

ПК99+75,5 - ПК100+71,5
Прокладка ГЗП ПЭ100 ГАЗ
ННБ (Длина бурения l=96)

ПРИМЕЧАНИЕ:

- Полоса отвода автодороги —————
- Охранная зона газопровода - - - - -

	X	Y
1	377957,4	2183219,1
2	377971,0	2183204,0
3	377974,3	2183206,4
4	377960,7	2183221,5

						22088-ТКР/1				
						Межпоселковый газопровод от д. Курковицы до д. Новые Раглицы д. Озеры, д. Пятая Гора с отводами на д. Село, д. Донцо, д. Малое Заречье				
Изм.	Кол. уч.	Лист	№ док.	Подп.	Дата	Наружные газопроводы		Стадия	Лист	Л
Разраб.		Гордеева			2020			П	6	
Проверил		Васильченко			2020					
Н.контр.		Вдовина			2020					
Утвердил		Нефедова			2020					
						Переход автомобильной дороги регионального значения "Курковицы-Глумицы" на км 8+230				



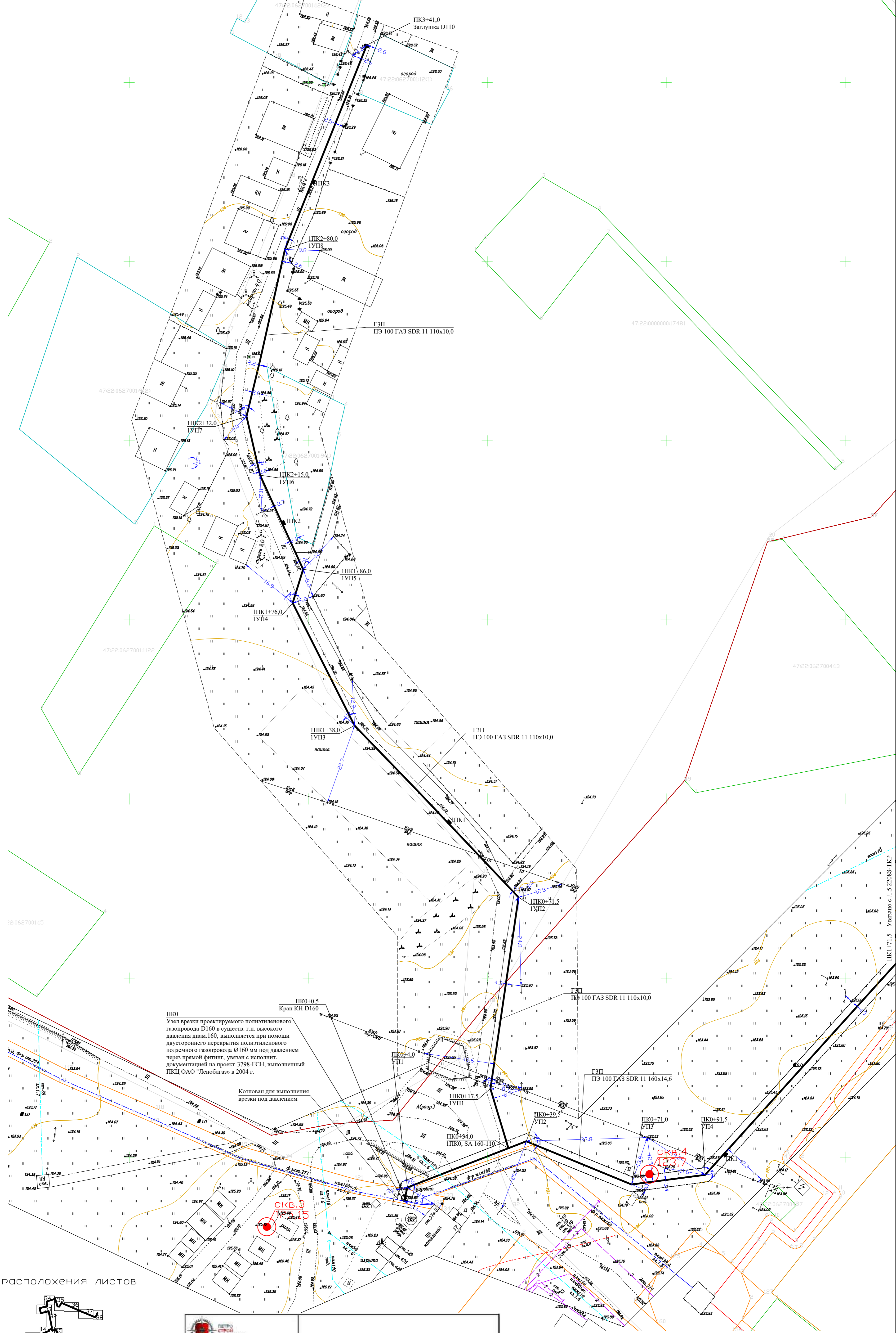
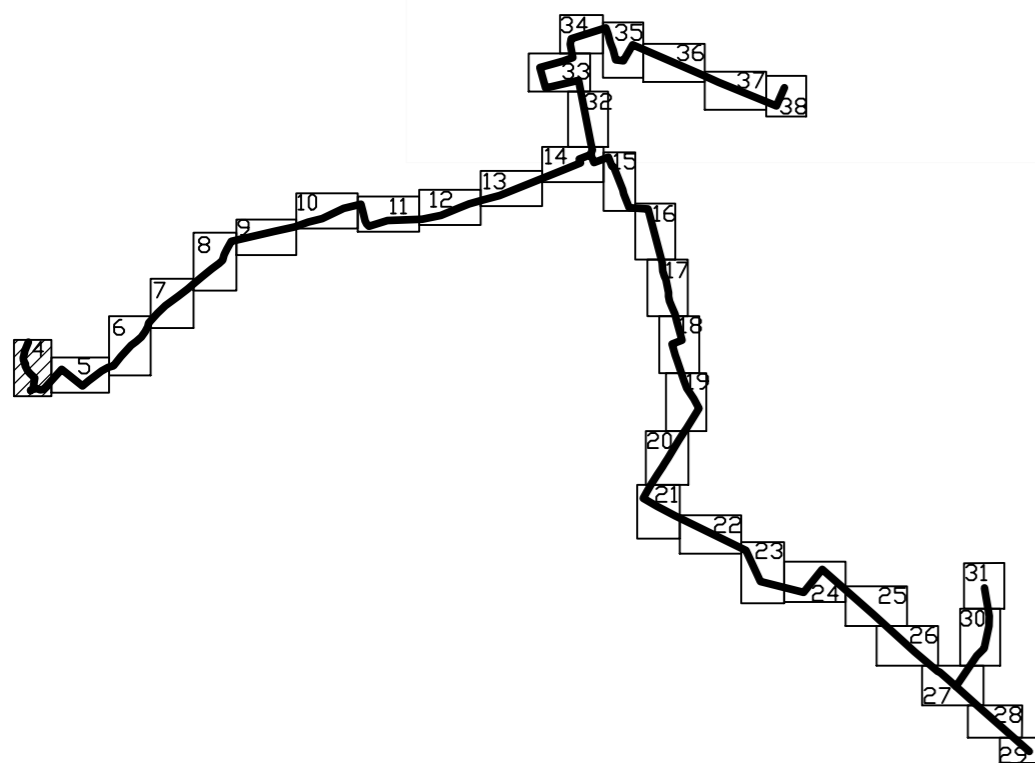



Схема расположения листов



		Заказчик: АО "Газпром газораспределение Ленинградская область" Объект: "Межпоселковый газопровод от д. Курдюницы до д. Новые Разлицы, д. Озеры, д. Пятая Гора с отводами на д. Село, д. Донцо, д. Малое Заречье" Площадь: 70 га Адрес: Ленинградская область, Волосский район, д. Курдюницы, д. Новые Разлицы, д. Озеры, д. Пятая Гора, д. Село, д. Донцо, д. Малое Заречье.		Масштаб: 1:500
Составлен по материалам съёмки	Плановой части	Высотной части	июнь 2020 г.	Координат МСК-47 Высот Балтийская 1977
		Лист 1 из 4 Кол-во листов: 10		Лист 1
Нач. партии	Лудников	Губельник	Курдюков	Курдюков
Н. Контроль	Павлова	Курдюков	Курдюков	Филин

					22088-ТКР/1		
					Межпоселковый газопровод от д. Курдюницы до д. Новые Разлицы, д. Озеры, д. Пятая Гора с отводами на д. Село, д. Донцо, д. Малое Заречье		
Изм.	Кол. уч.	Лист	№ док.	Подп.	Дата	Наружные газопроводы План трассы газопровода ПК0 - ПК1+71,5; ПК0 - ПК1+41,0	
Разраб.	Гордеева				2020		
Проверил	Васильченко				2020		
Н.контр.	Влодина				2020		
Утвердил	Нефедова				2020		



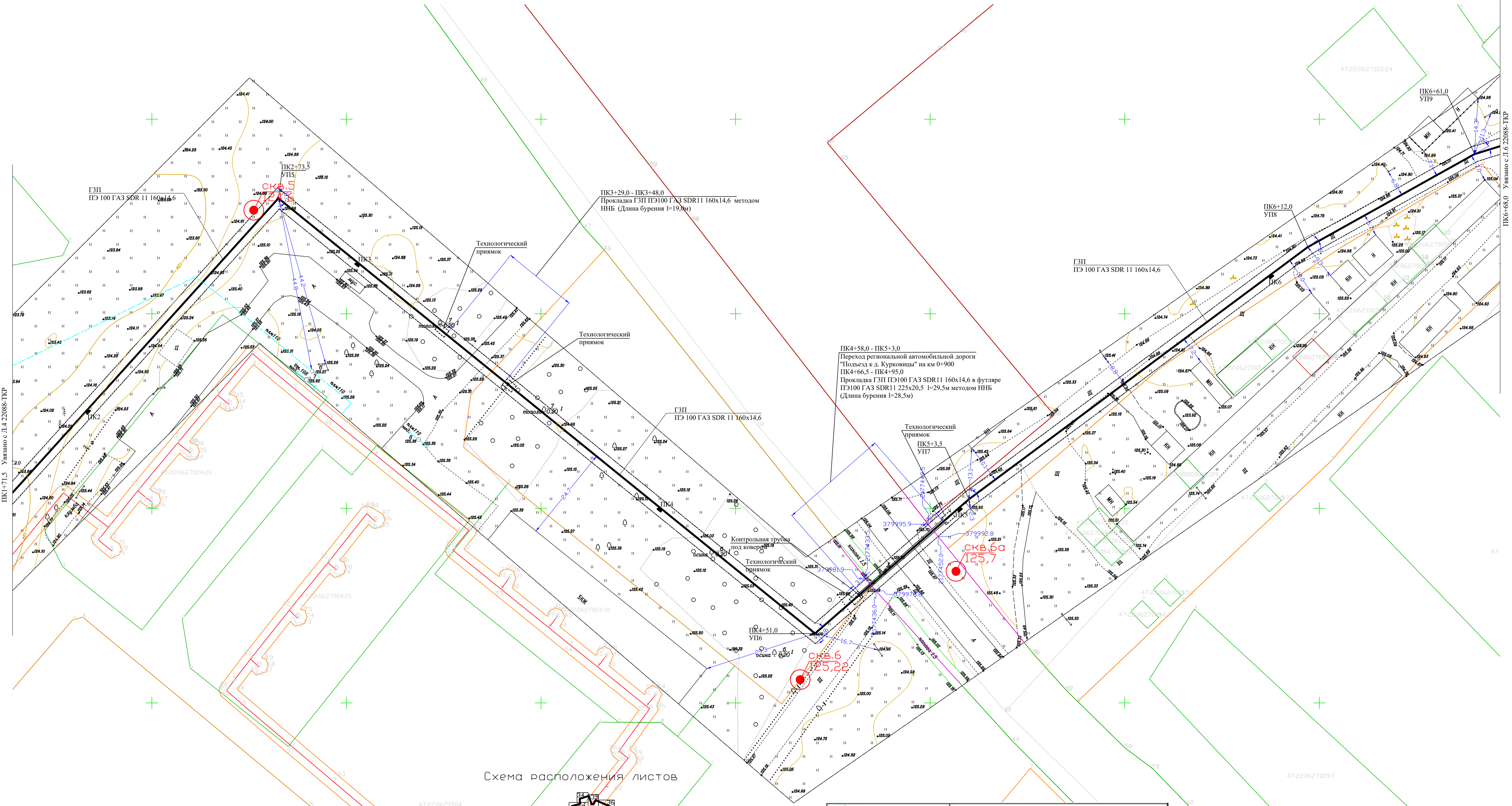
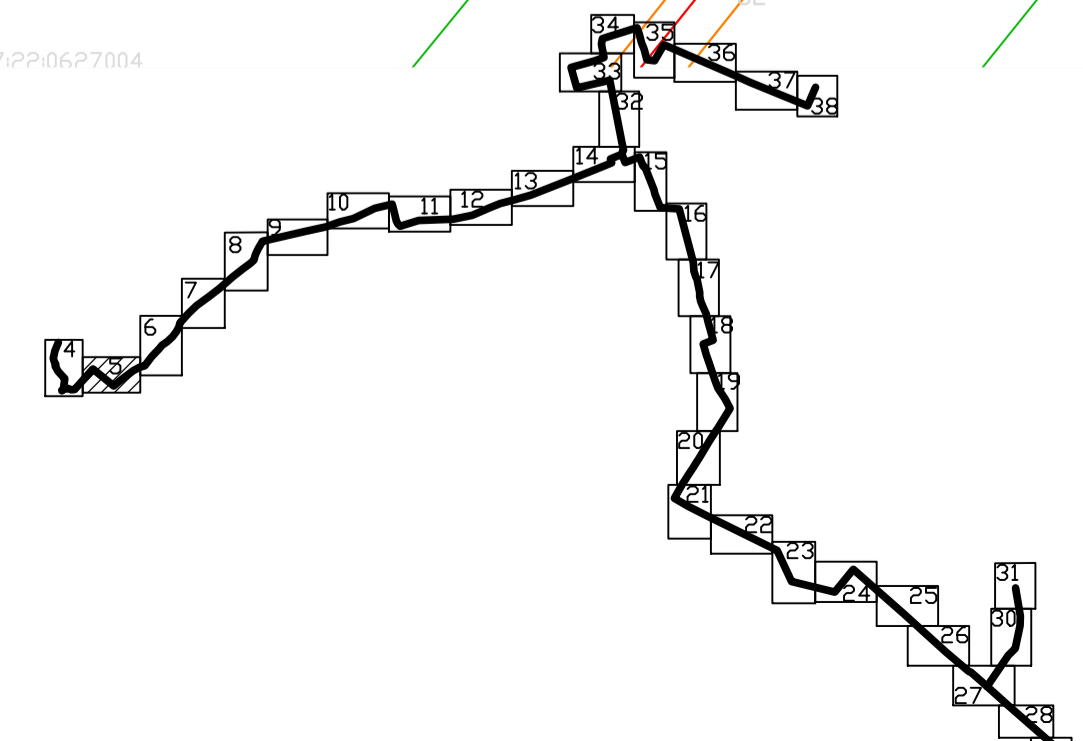


Схема расположения листов



		Заказчик: АО "Газпром газораспределение Ленинградская область" Объект: "Местосложный газопровод от д. Курковичи до д. Новые Рязицы, д. Озеры, д. Пятая Гора с отводами на д. Село, д. Доццо, д. Малое Заречье" Площадь: 70 га Адрес: Ленинградская область, Волосовский район, д. Курковичи, д. Новые Рязицы, д. Озеры, д. Пятая Гора, д. Село, д. Доццо, д. Малое Заречье.		Масштаб: 1:500
Составлен по материалам съемки	Плановой части	Высотной части	Исполнитель: МСК-47 Высот Балтийская 1977	
Нач. партии Н. Контр...	Курковичи Павлова	Горбисет Картограф	Крижан Физин	

22088-ТКР/1 Межпоселковый газопровод от д. Курковичи до д. Новые Рязицы, д. Озеры, д. Пятая Гора с отводами на д. Село, д. Доццо, д. Малое Заречье					Стадия Лист Листов
Изм. Разраб. Проверил Н.контр. Утвердил	Кол. укл. Гордеева Васильченко Влодина Нефедова	Лист № док. 2020 2020 2020	Подп. Дата 2020 2020 2020	Наружные газопроводы План трассы газопровода ПК1+71,5 - ПК6+68,0	П 5



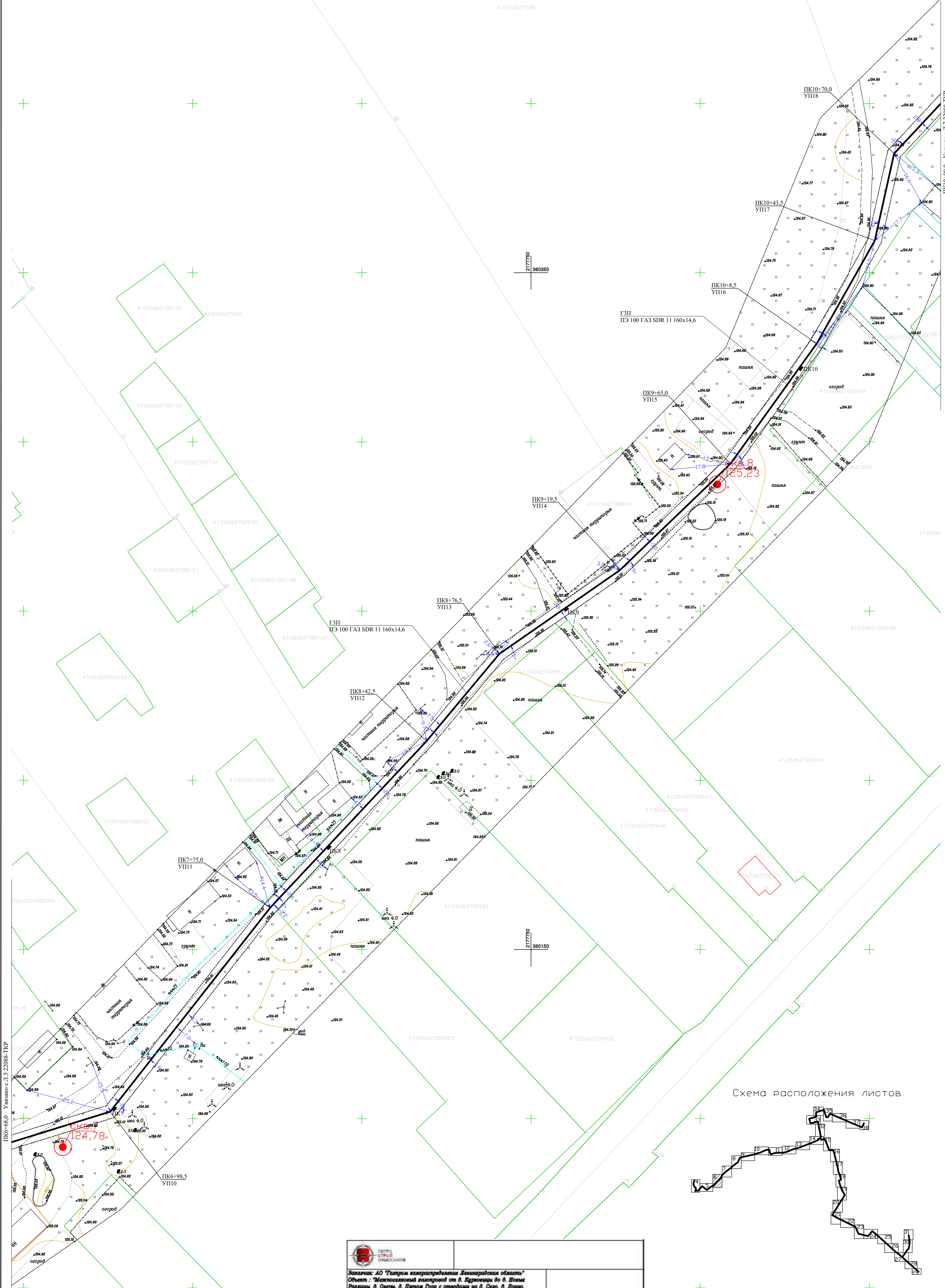
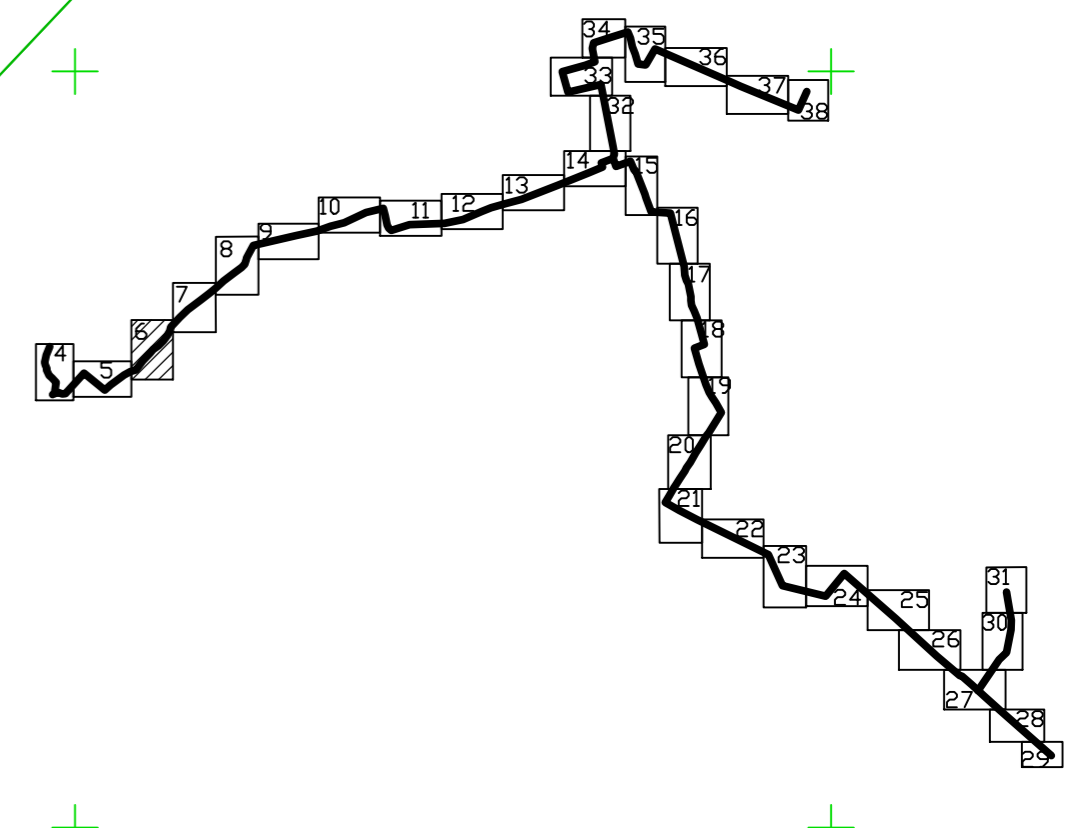


Схема расположения листов



		Заказчик: АО "Газпром газораспределение Ленинградская область" Объект: "Местный газопровод от д. Курковицы до д. Новые Разлицы, д. Озеры, д. Пятая Гора с отводами на д. Село, д. Доццо, д. Малое Заречье" Площадь: 70 га Адрес: Ленинградская область, Волосовский район, д. Курковицы, д. Новые Разлицы, д. Озеры, д. Пятая Гора, д. Село, д. Доццо, д. Малое Заречье.		Масштаб: 1:500	
Составлен по материалам съёмки	Плановой части	Высотной части	шоль	2020 г.	Лист 1 из 16
Нач. партии	Кудряков	Геодетист	Кудряков	Лист 1	Лист 1
Н. Контроль	Павлова	Картосъём	Павлова	Филин	Филин

					22088-ТКР/1			Местный газопровод от д. Курковицы до д. Новые Разлицы, д. Озеры, д. Пятая Гора с отводами на д. Село, д. Доццо, д. Малое Заречье		
Изм.	Кол. уч.	Лист	№ док.	Подп.	Дата	Наружные газопроводы	Стадия	Лист	Листов	
Разраб.	Гордеева				2020		II	6		
Проверил	Васильченко				2020					
Н.контр.	Вловина				2020					
Утвердил	Нефедова				2020	План трассы газопровода ПК6+68,0 - ПК10+90,00				



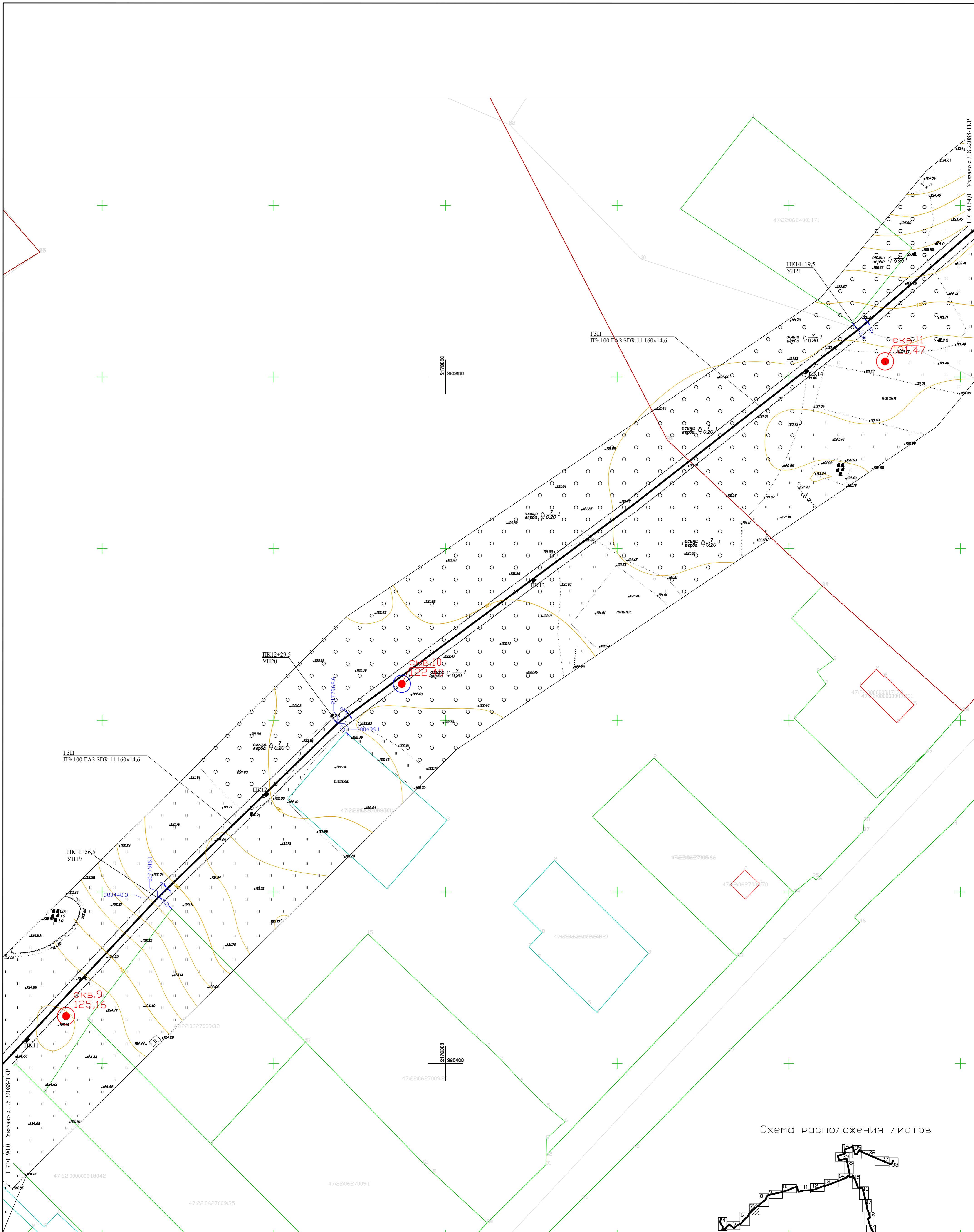
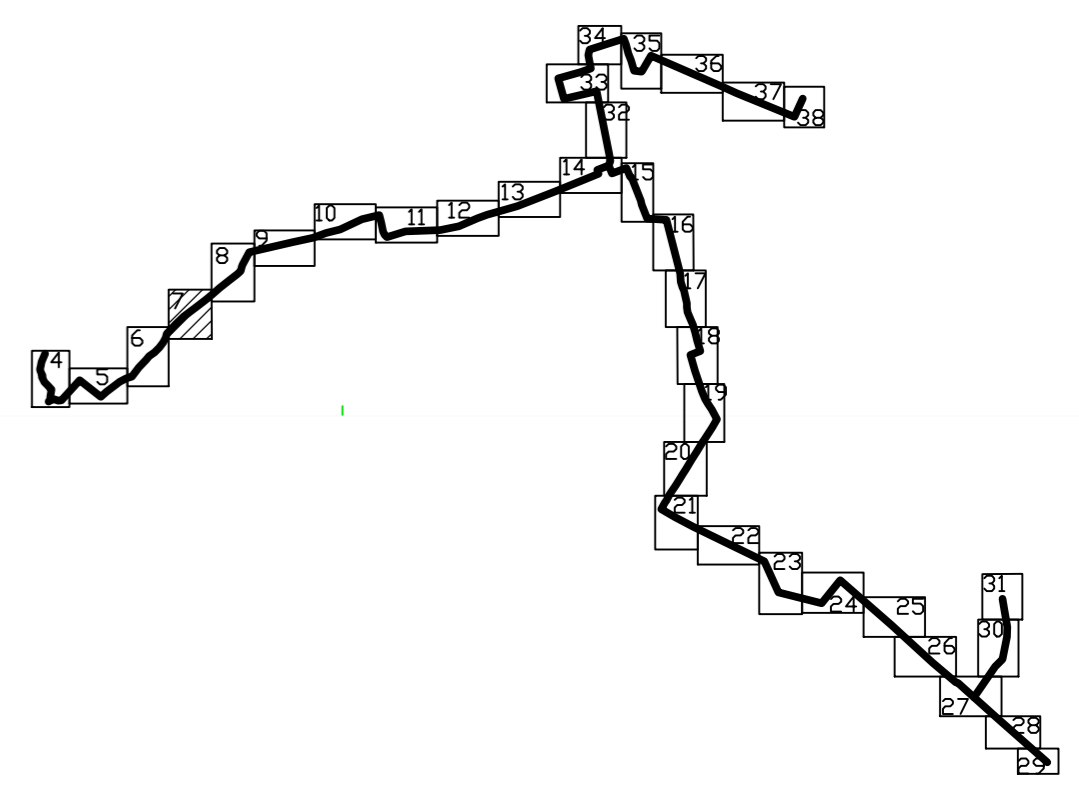

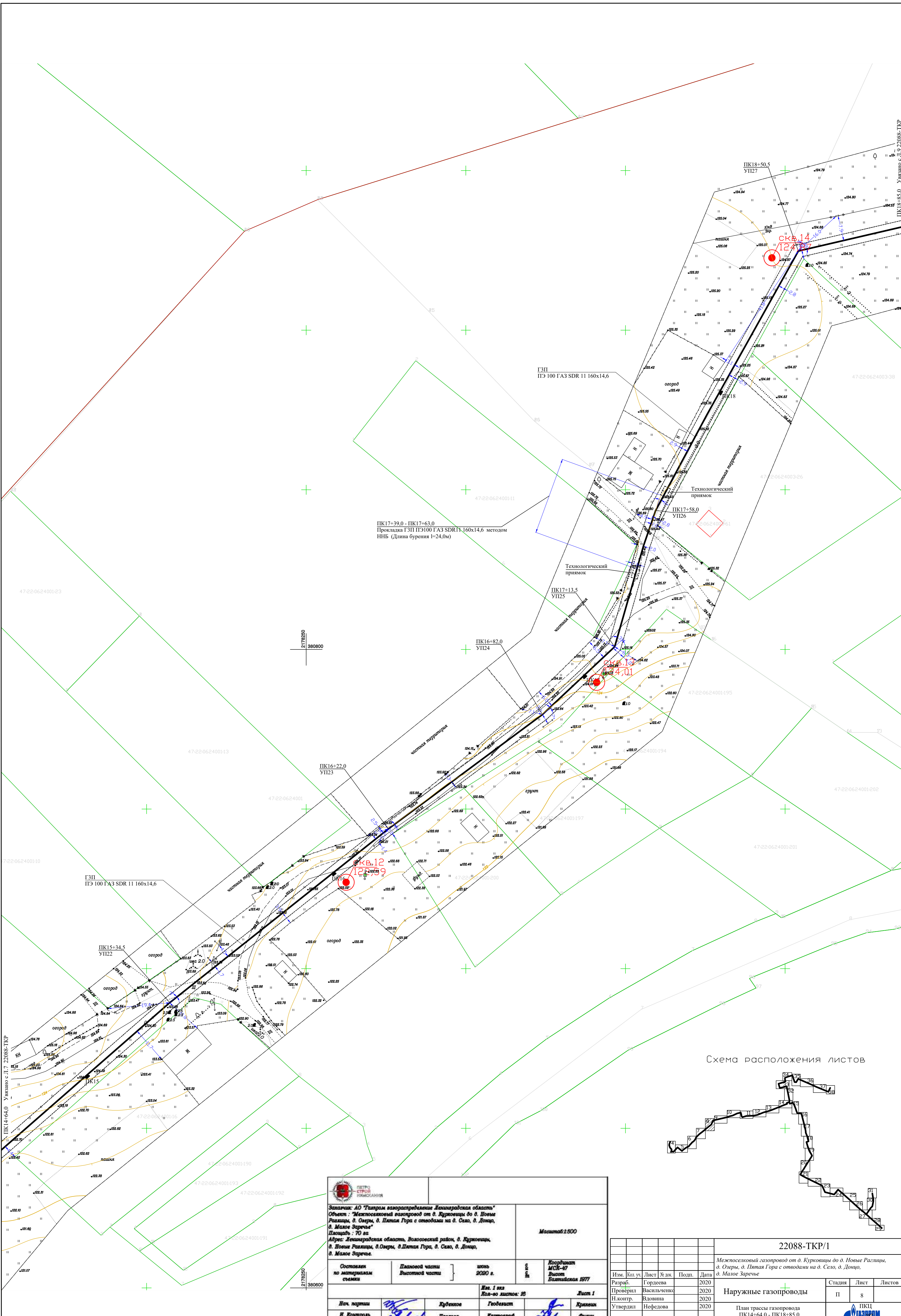


Схема расположения листов



 Министерство энергетики Ленинградской области			
Заказчик: АО "Газпром газораспределение Ленинградская область" Объект: "Межпоселковый газопровод от д. Курковичи до д. Новые Распицы, д. Озеры, д. Пятая Гора с отводами на д. Село, д. Доццо, д. Малое Заречье" Площадь: 70 га Адрес: Ленинградская область, Волосовский район, д. Курковичи, д. Новые Распицы, д. Озеры, д. Пятая Гора, д. Село, д. Доццо, д. Малое Заречье.			
Составлен по материалам съёмки		Плановой части	
		Высотной части	
		июнь 2020 г.	
		№ 1	
		Координат МСК-47	
		Высот Балтийская 1977	
		Масштаб: 1:500	
Лист 1 из 1		Лист 1 из 1	
Кол-во листов: 16		Кол-во листов: 16	
Нач. партии	Куденко	Губозыт	Дракин
Н. Контроль	Павлова	Картограф	Филин

22088-ТКР/1				
Межпоселковый газопровод от д. Курковичи до д. Новые Распицы, д. Озеры, д. Пятая Гора с отводами на д. Село, д. Доццо, д. Малое Заречье				
Изм.	Кол. уч.	Лист	№ док.	Подп.
Разраб.	Гордеева	2020		
Проверил	Васильченко	2020		
Н.контр.	Вловина	2020		
Утвердил	Нефедова	2020		
Наружные газопроводы			Стадия	Лист
План трассы газопровода ПК10+90.0 - ПК14+64.0			II	7
			ПК11	



ПК17+39,0 - ПК17+63,0
Прокладка ГЭП ПЭ100 ГАЗ SDR11 160x14,6 методом
ННБ (Длина бурения l=24,0м)

ГЭП
ПЭ 100 ГАЗ SDR 11 160x14,6

ПК15+34,5
УП22

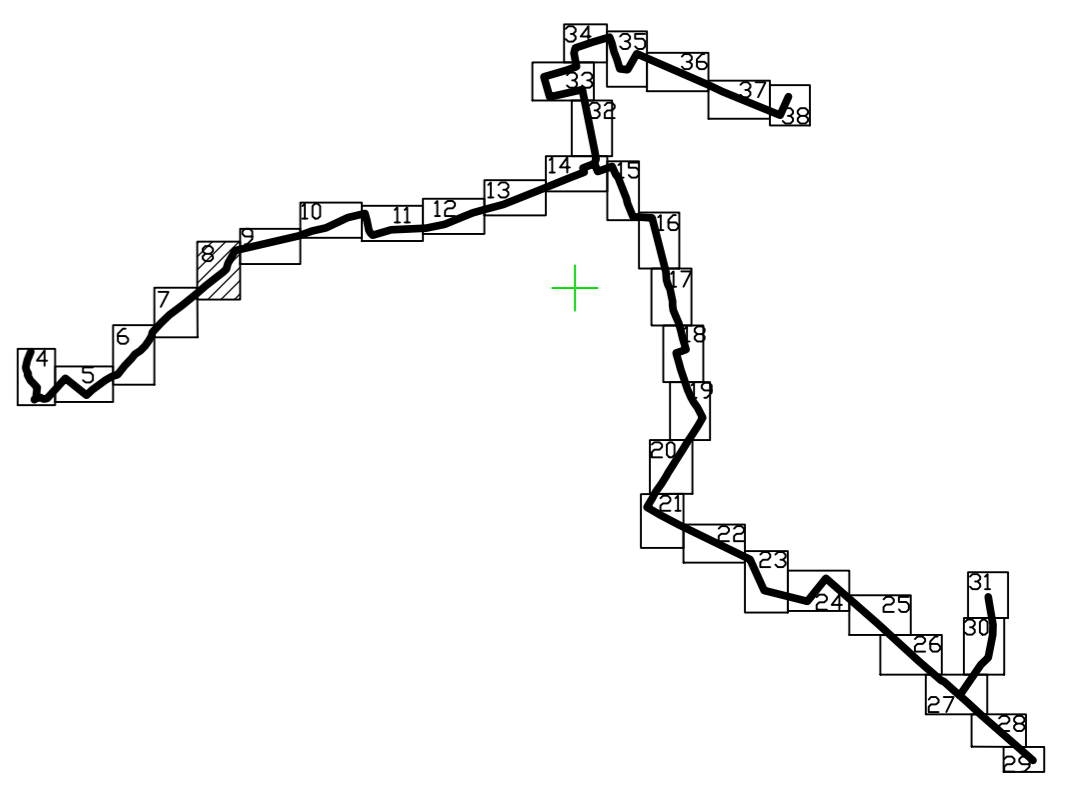
ПК16+22,0
УП23

ПК17+58,0
УП26

ГЭП
ПЭ 100 ГАЗ SDR 11 160x14,6

ПК18+50,5
УП27

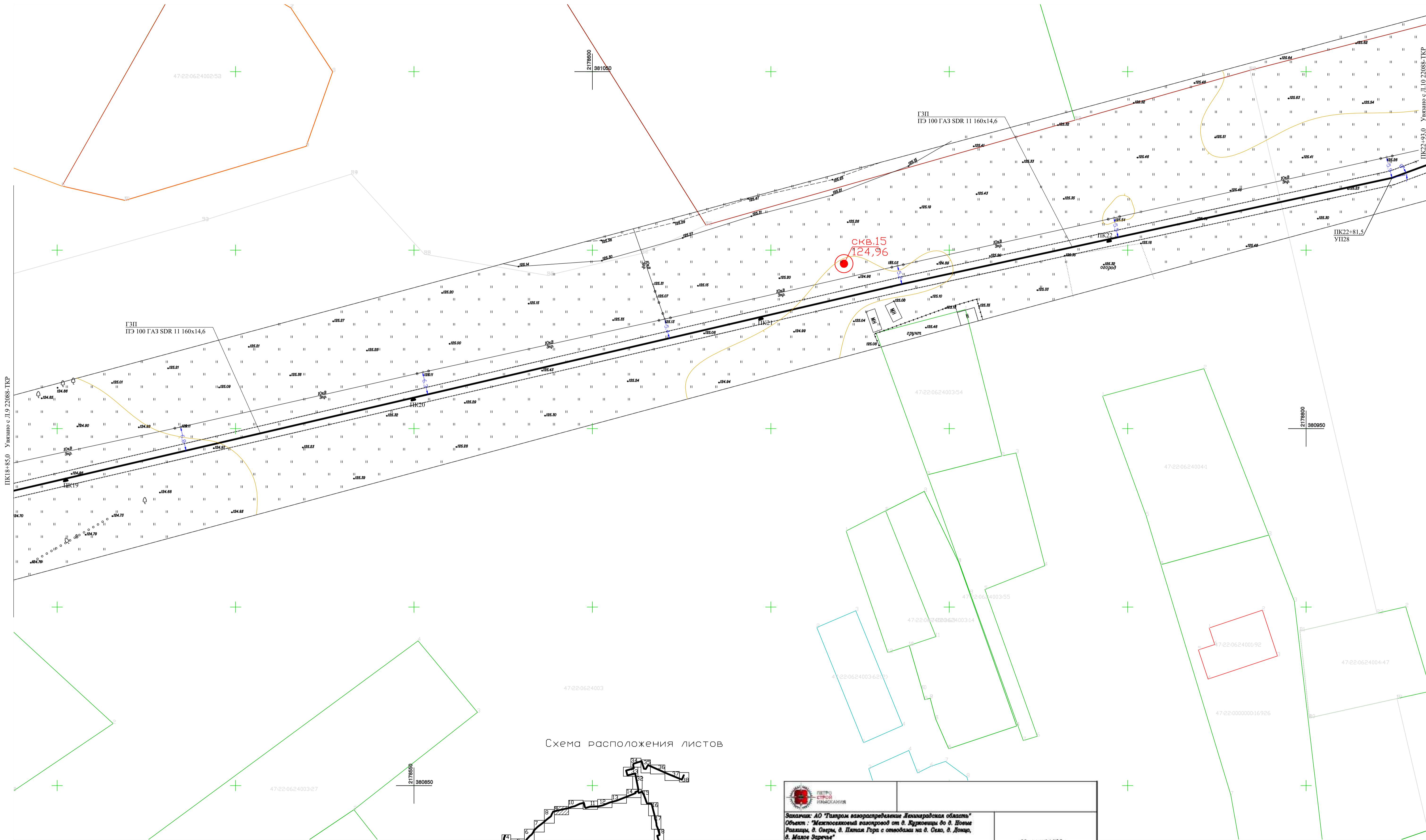
Схема расположения листов



		<p>Заказчик: АО "Газпром газораспределение Ленинградская область" Объект: "Местосложный газопровод от д. Курковицы до д. Новые Разлицы, д. Озеры, д. Питая Гора с отводами на д. Слово, д. Долицо, д. Малое Заречье" Площадь: 70 га Адрес: Ленинградская область, Волосский район, д. Курковицы, д. Новые Разлицы, д. Озеры, д. Питая Гора, д. Слово, д. Долицо, д. Малое Заречье.</p>		<p>Масштаб: 1:500</p>	
Составлен по материалам скелета	Плановой части	Высотной части	июнь 2020 г.	Лист 1	Лист 1
Нач. партии	Курбенко	Геодесист	Картграф	Краскин	Филин
Н. Контроль	Павлова	Картграф			

22088-ТКР/1					Межпоселковый газопровод от д. Курковицы до д. Новые Разлицы, д. Озеры, д. Питая Гора с отводами на д. Слово, д. Долицо, д. Малое Заречье				
Изм.	Кол. уч.	Лист	№ док.	Подп.	Дата	Наружные газопроводы	Стдия	Лист	Листов
Разраб.	Гордеева	2020					П	8	
Проверил	Васильченко	2020							
Н.контр.	Вловина	2020							
Утвердил	Нефедова	2020				План трассы газопровода ПК14+64,0 - ПК18+85,0			

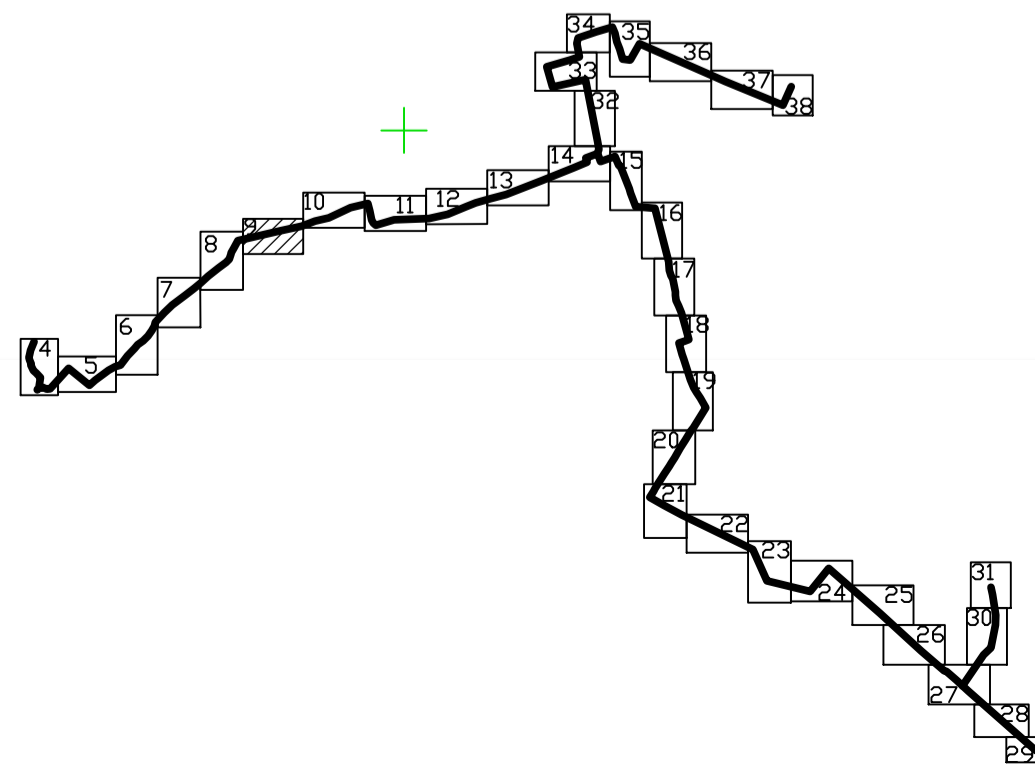




ПК18+85.0 Увязано с Л.19 22088-ТКР

Увязано с Л.10 22088-ТКР

Схема расположения листов



		Масштаб: 1:500	
Заказчик: АО "Газпром газораспределение Ленинградская область" Область: Местоположение газопровод от д. Курковичи до д. Новые Рязицы, д. Озеры, д. Патая Гора с отводами на д. Село, д. Дошко, д. Малое Заречье Площадь: 70 кв Адрес: Ленинградская область, Волосовский район, д. Курковичи, д. Новые Рязицы, д. Озеры, д. Патая Гора, д. Село, д. Дошко, д. Малое Заречье.			
Оставлен по материалам съемки	Плановой части	Высотной части	и др.
Изд. 1 экз		Кол-во листов: 10	Лист 1
Поч. партии	Куденков	Горбунов	Крышкин
Н. Контроль	Павлова	Куркович	Филин

22088-ТКР/1					
Межпоселковый газопровод от д. Курковичи до д. Новые Рязицы, д. Озеры, д. Патая Гора с отводами на д. Село, д. Дошко, д. Малое Заречье					
Изм.	Кол. ул.	Лист	№ док.	Подп.	Дата
Разраб.		Горбунова			2020
Проверил		Васильченко			2020
Н. контр.		Вдовина			2020
Утвердил		Нефедова			2020
Наружные газопроводы				Стдия	Лист
План трассы газопровода ПК18+85.0 - ПК22+93.0				П	9



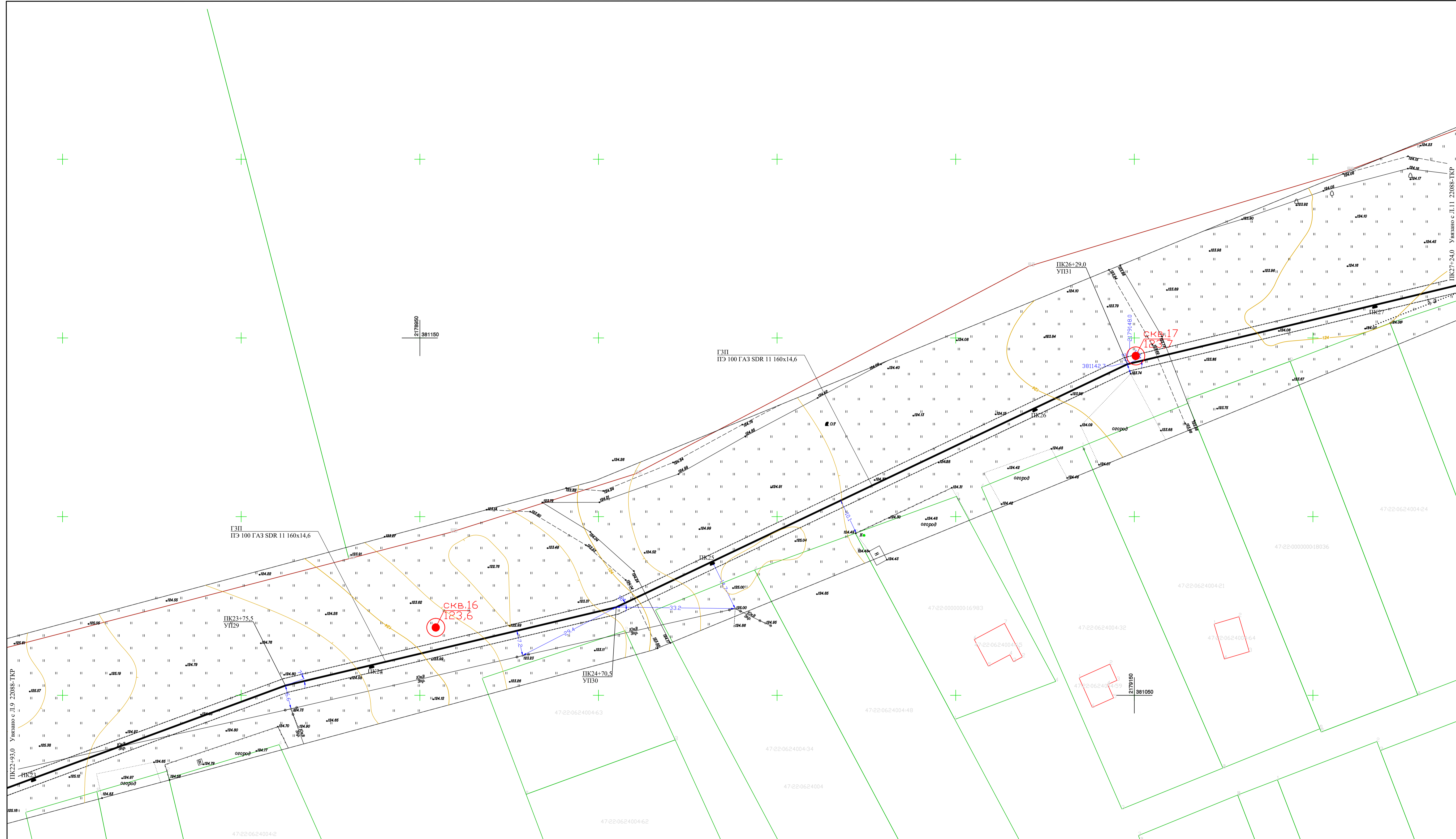
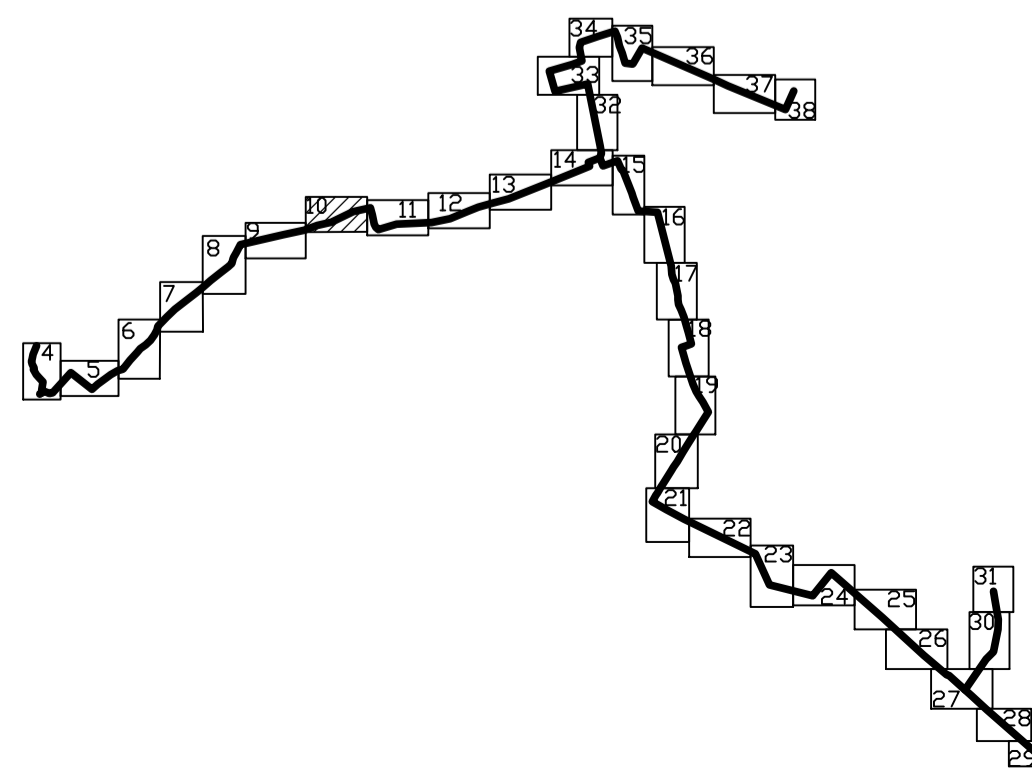


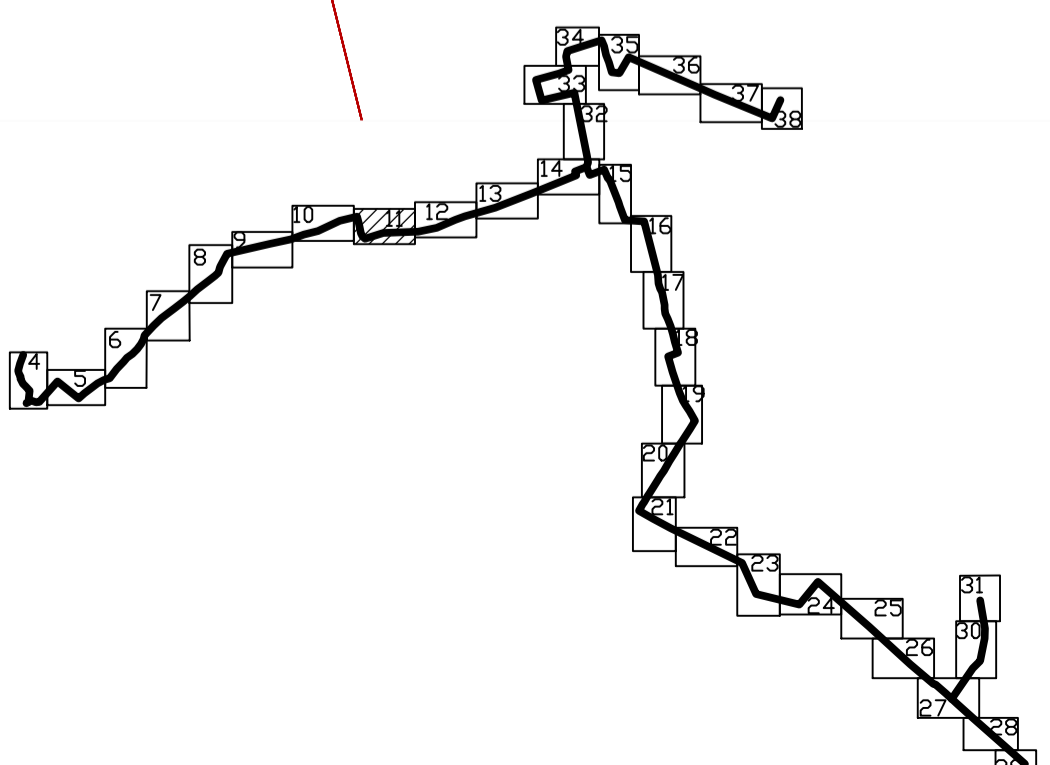
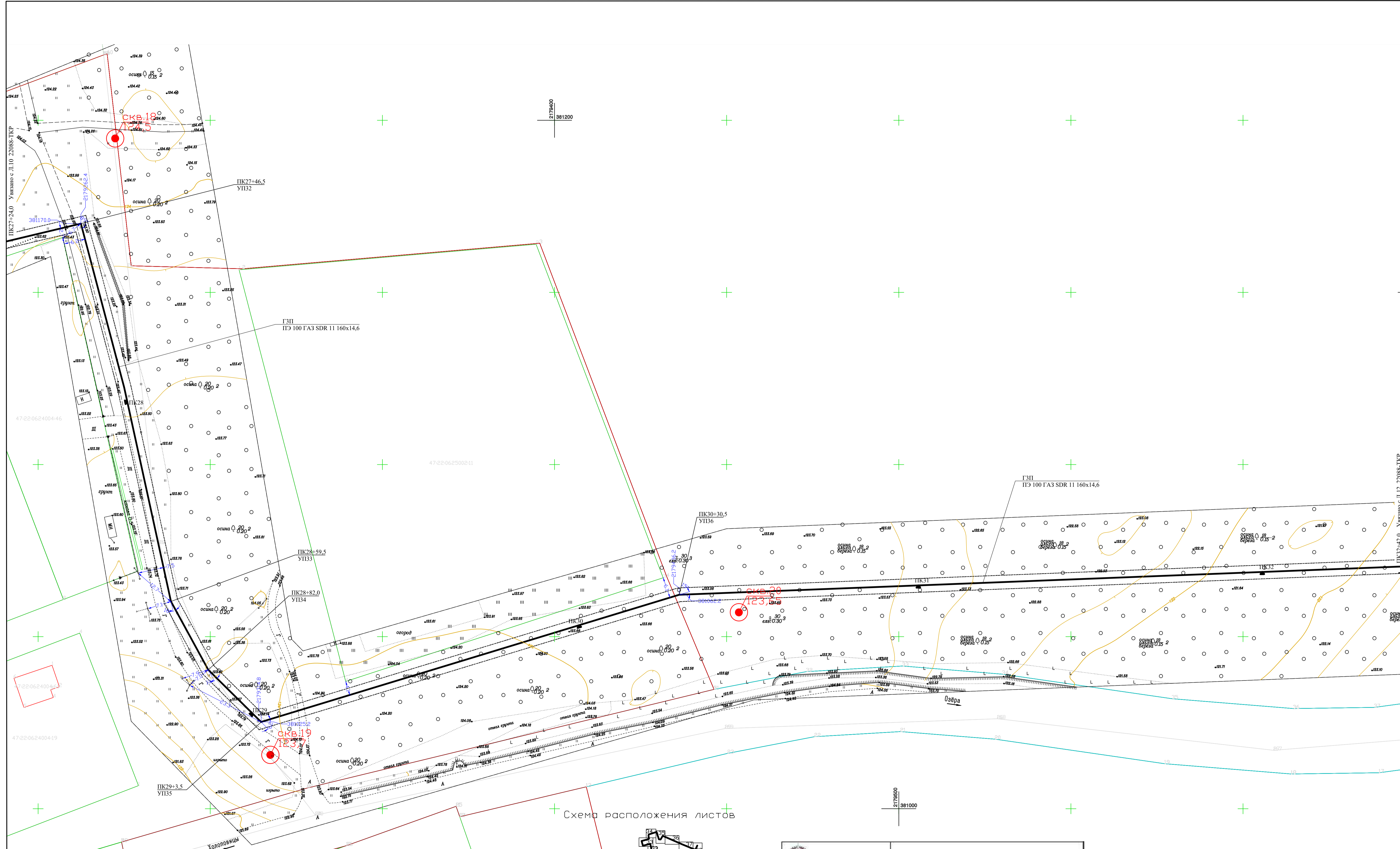
Схема расположения листов



 Федеральное государственное учреждение "Всероссийский научно-исследовательский институт газоснабжения"		Заказчик: АО "Газпром газораспределение Ленинградская область" Объект: "Местосельский газопровод от д. Курковичи до д. Новые Равницы, д. Озеры, д. Пятая Гора с отводами на д. Село, д. Дошко, д. Малое Заречье" Адрес: Ленинградская область, Волосовский район, д. Курковичи, д. Новые Равницы, д. Озеры, д. Пятая Гора, д. Село, д. Дошко, д. Малое Заречье.		Масштаб: 1:500	
		Составлен по материалам съемки	Плановой части	Высотной части	июль 2020 г.
Нач. партии	Куденков	Гуденко	Гуденко	Кривош	Филин
Н. Контроль	Павлова	Карпов	Карпов	Карпов	Филин

22088-ТКР/1					
Межселенский газопровод от д. Курковичи до д. Новые Равницы, д. Озеры, д. Пятая Гора с отводами на д. Село, д. Дошко, д. Малое Заречье					
Изм.	Кол. уч.	Лист	№ док.	Подп.	Дата
Разраб.	Гордеева	2020			
Проверил	Васильченко	2020			
Н. контр.	Вдовина	2020			
Утвердил	Нефедова	2020			
Наружные газопроводы					Стадия Лист Листов
План трассы газопровода ПК22+93,0 - ПК27+24,0					П 10





		Заказчик: АО "Газпром газораспределение Ленинградская область" Объект: Межпоселковый газопровод от д. Курковичи до д. Новые Равлицы, д. Озеры, д. Пятая Гора с отводами на д. Село, д. Доццо, д. Малое Заречье* Адрес: Ленинградская область, Волосский район, д. Курковичи, д. Новые Равлицы, д. Озеры, д. Пятая Гора, д. Село, д. Доццо, д. Малое Заречье.		Масштаб: 1:500
Составлен по материалам съемки	Плановой части Высотной части	июль 2020 г.	Лист 1 из 1 Кол-во листов: 16	Координат МСК-47 Высот Балтийская 1977
Нач. партии Н. Контр.	Куденков Павлова	Гудышев Картограф	Лист 1	Физкин

					22088-ТКР/1				
					Межпоселковый газопровод от д. Курковичи до д. Новые Равлицы, д. Озеры, д. Пятая Гора с отводами на д. Село, д. Доццо, д. Малое Заречье				
Изм.	Кол. укл.	Лист	№ док.	Подп.	Дата	Наружные газопроводы	Стдия	Лист	Листов
Разраб.					2020		II	11	
Проверил					2020				
Н. контр.					2020				
Утвердил					2020	План трассы газопровода ПК27+24,0 - ПК32+42,00			



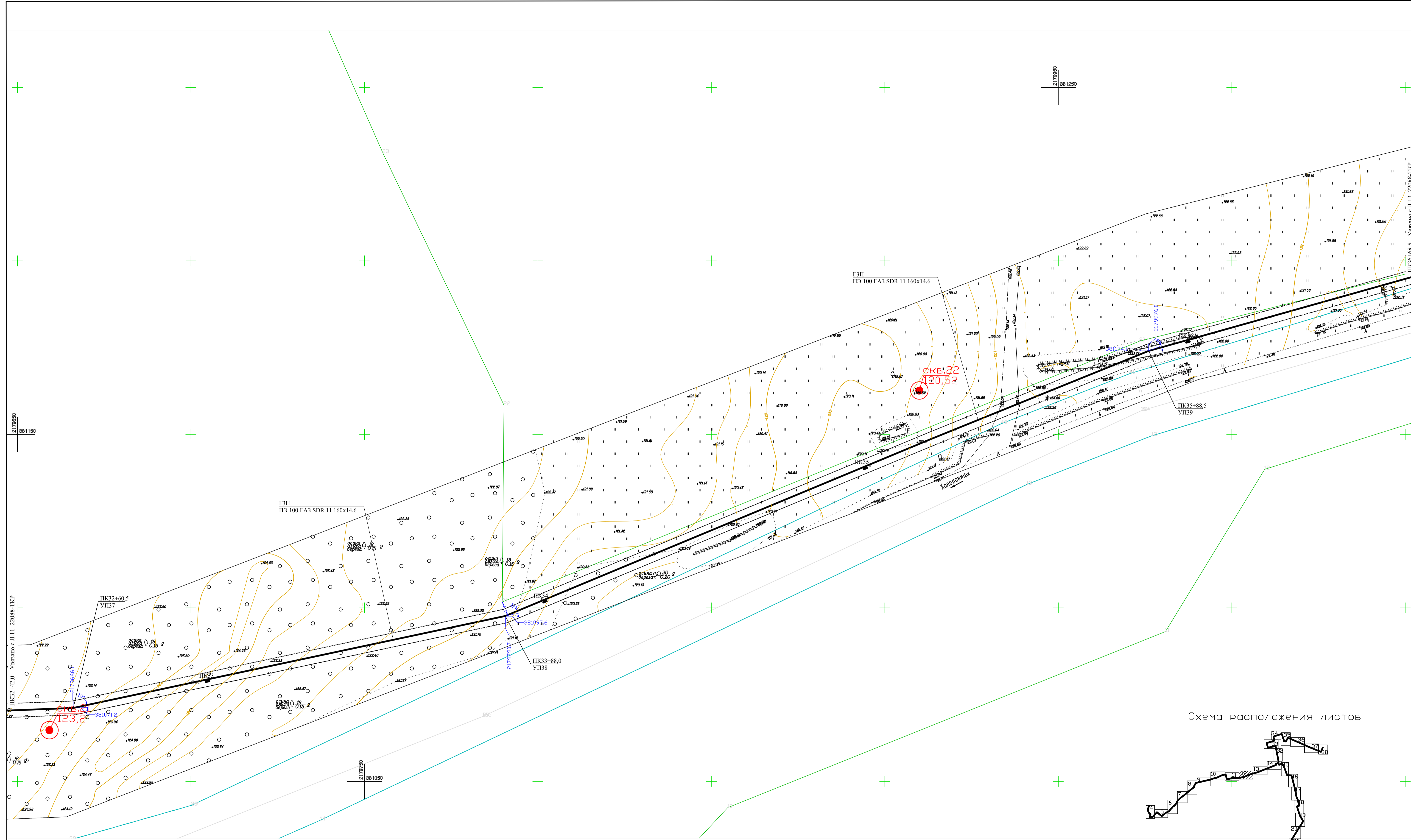
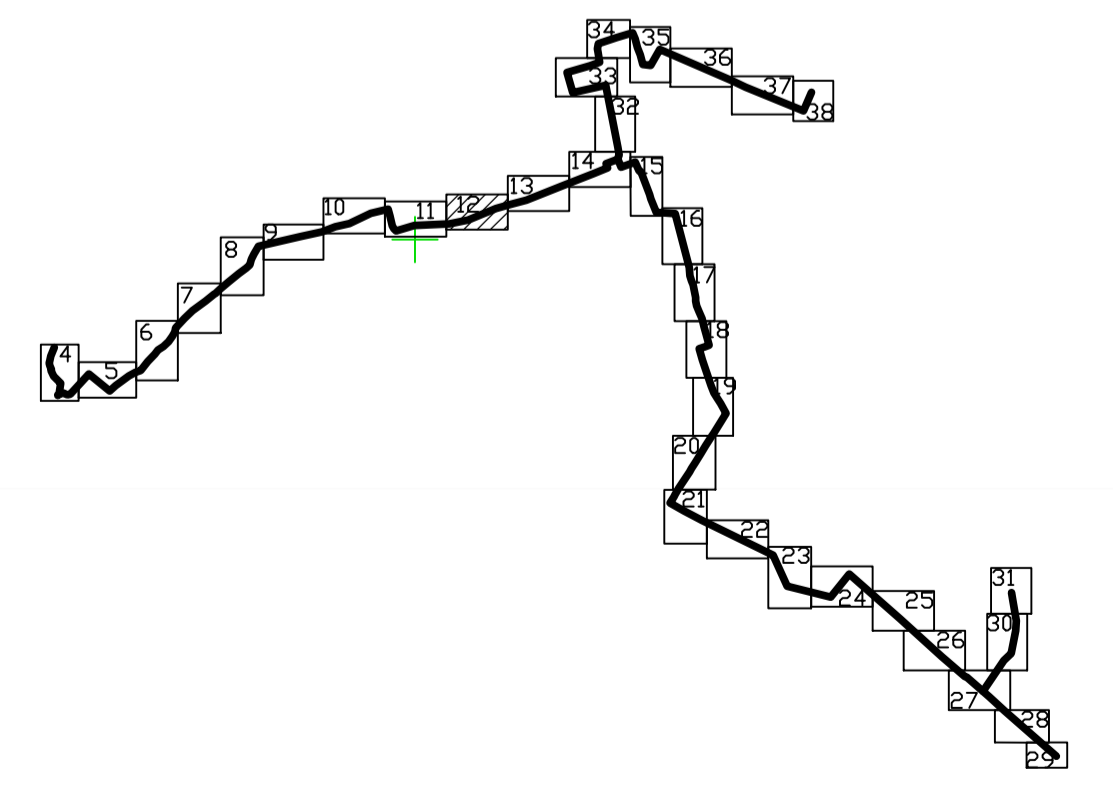


Схема расположения листов



		Масштаб: 1:500	
Заказчик: АО "Газпром газораспределение Ленинградская область" Объект: Межпоселковый газопровод от д. Курковичи до д. Новые Рашлицы, д. Озеры, д. Пятая Гора с отводами на д. Село, д. Дошко, д. Малое Заречье Адрес: Ленинградская область, Волосский район, д. Курковичи, д. Новые Рашлицы, д. Озеры, д. Пятая Гора, д. Село, д. Дошко, д. Малое Заречье.			
Составлен по материалам съемки	Плановой части	Высотной части	иных 2020 г.
Лист 1 из 1		Лист 1 из 1	
Лит. подлинн	Куденков	Годовицкий	Крышкин
Н. Контроль	Павлова	Куркович	Филин

22088-ТКР/1					
Межпоселковый газопровод от д. Курковичи до д. Новые Рашлицы, д. Озеры, д. Пятая Гора с отводами на д. Село, д. Дошко, д. Малое Заречье					
Изм.	Кол. уч.	Лист	№ док.	Подп.	Дата
Разраб.		Гордеева			2020
Проверил		Васильченко			2020
Н. контр.		Вдовина			2020
Утвердил		Нефедова			2020
Наружные газопроводы					Стадия
План трассы газопровода ПК32+42,00 - ПК36+68,5					Лист
					Листов
					П
					12
					ПКЦ
					ГАЗПРОМ

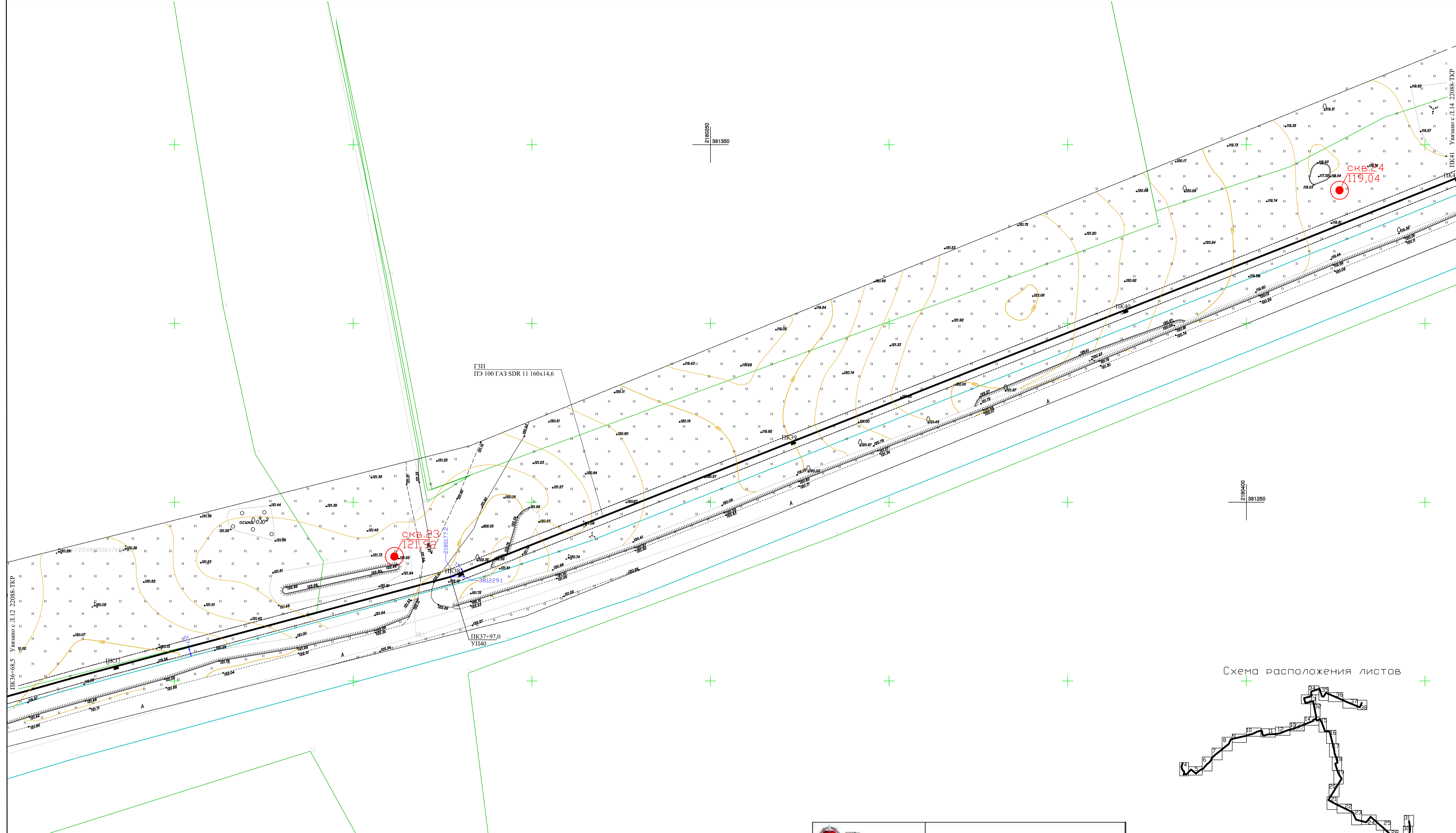
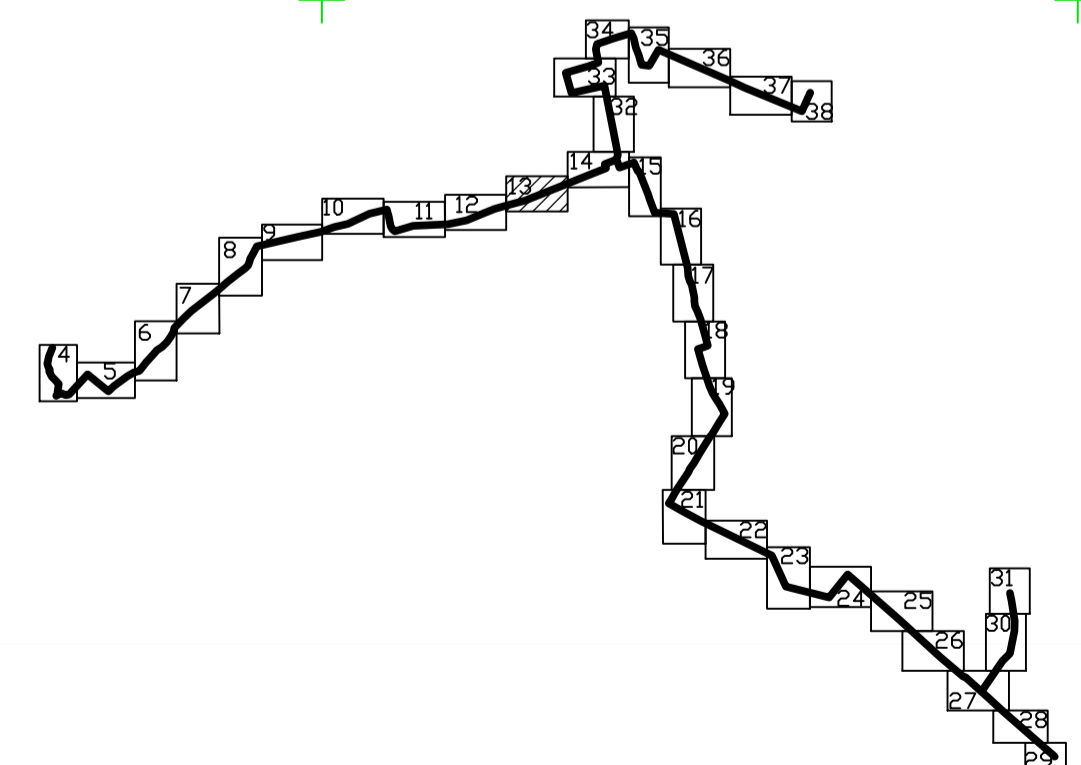


Схема расположения листов



		Заказчик: АО Газпром газораспределение Ленинградская область* Объект: Межпоселковый газопровод от д. Курковичи до д. Новые Рашкицы, д. Озеры, д. Пятая Гора с отводами на д. Село, д. Дошко, д. Малое Заречье* Площадь: 70 га Адрес: Ленинградская область, Волосовский район, д. Курковичи, д. Новые Рашкицы, д. Озеры, д. Пятая Гора, д. Село, д. Дошко, д. Малое Заречье.		Масштаб: 1:500	
Составлен по материалам съемки	Планировой части	Высотной части	июль 2020 г.	№ 1	Координат МСК-47
			Лист 1 из 1	Высот Восточная 1977	
И.п. партии	Куденков	Гордеев	Корнеев	Крышкин	Филин
И.п. Контроль	Павлова	Картограф			

22088-ТКР/1					
Межпоселковый газопровод от д. Курковичи до д. Новые Рашкицы, д. Озеры, д. Пятая Гора с отводами на д. Село, д. Дошко, д. Малое Заречье					
Изм.	Кол. уч.	Лист	№ док.	Подп.	Дата
Разраб.	Гордеева	2020			
Проверил	Васильченко	2020			
Н.контр.	Вдовина	2020			
Утвердил	Нефедова	2020			
Наружные газопроводы					Стадия
План трассы газопровода ПК36+68,50 - ПК41					Лист
					Листов
					13
					ПКЦ
					ГАЗПРОМ

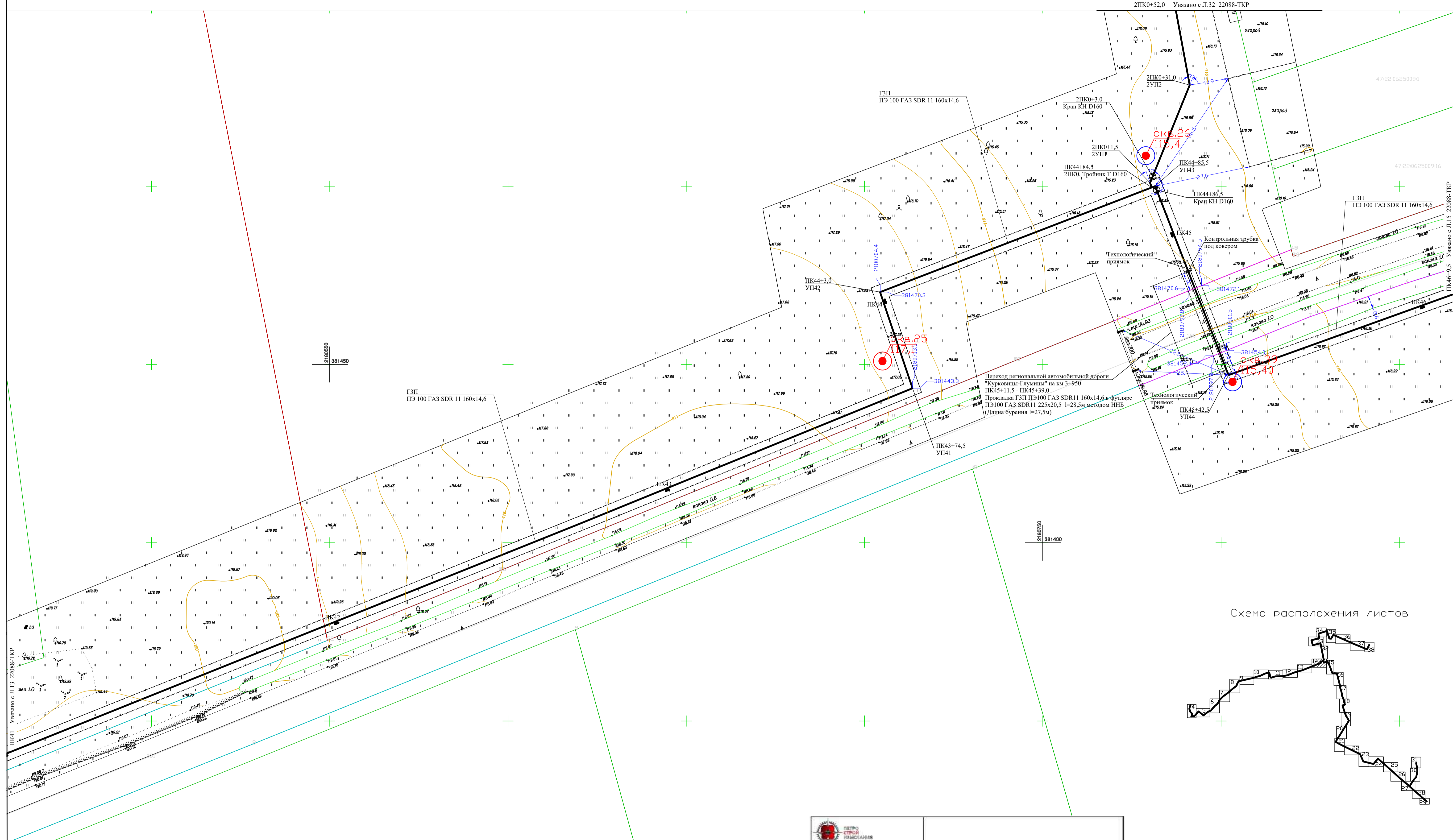
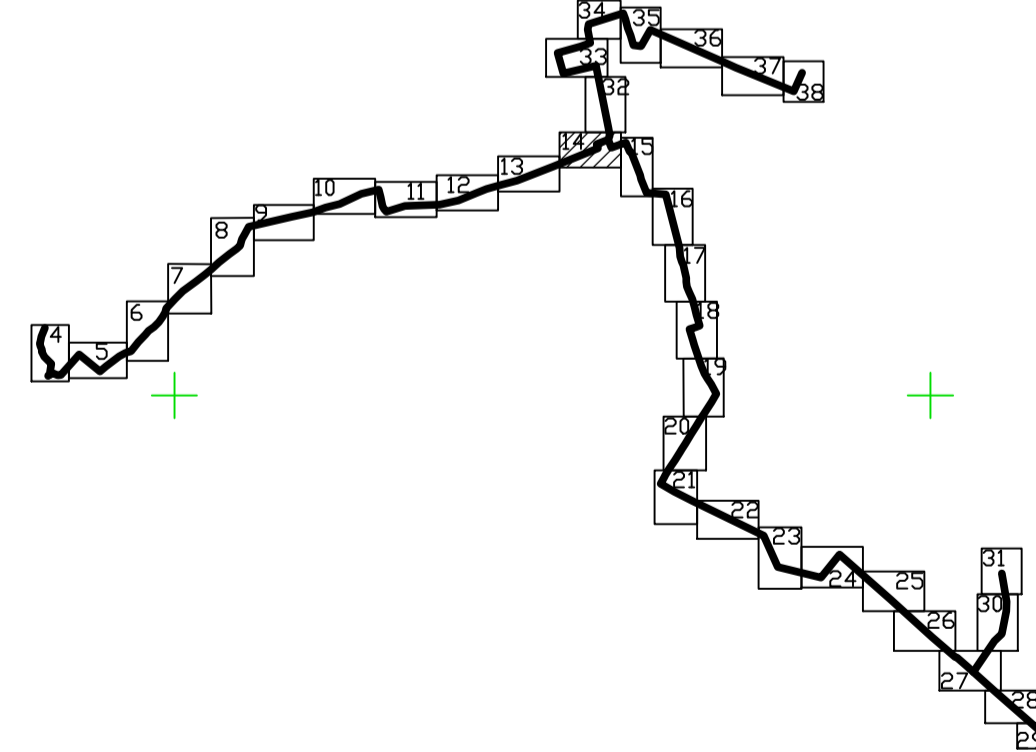


Схема расположения листов



		Масштаб: 1:500	
Заказчик: АО "Газпром газораспределение Ленинградская область" Объект: Межпоселковый газопровод от д. Куровицы до д. Новые Раслицы, д. Озеры, д. Пятая Гора с отводами на д. Слово, д. Доице, д. Малое Заречье Площадь: 70 га Адрес: Ленинградская область, Волосовский район, д. Куровицы, д. Новые Раслицы, д. Озеры, д. Пятая Гора, д. Слово, д. Доице, д. Малое Заречье			
Составлен по материалам съемки	Плановой части	Высотной части	Июль 2020 г.
Изм.	Кол. уч.	Лист	№ док.
Разраб.	Гордеева	2020	
Проверил	Васильченко	2020	
Н.контр.	Вдовина	2020	
Утвердил	Нефедова	2020	
Имя, фамилия	Гордеева	Гордеева	Крикин
Н. Контроль	Павлова	Карткоф	Филин

22088-ТКР/1				Стация		
Межпоселковый газопровод от д. Куровицы до д. Новые Раслицы, д. Озеры, д. Пятая Гора с отводами на д. Слово, д. Доице, д. Малое Заречье				Лист		
Наружные газопроводы				Листов		
План трассы газопровода ПК41 - ПК46+9,5; 2ПК0 - 2ПК0+52,0				14		
				ПКЦ ИНЖЕНЕРИЯ		

ПК46+9.5 Углыно с.Л.16 22088-ТКР

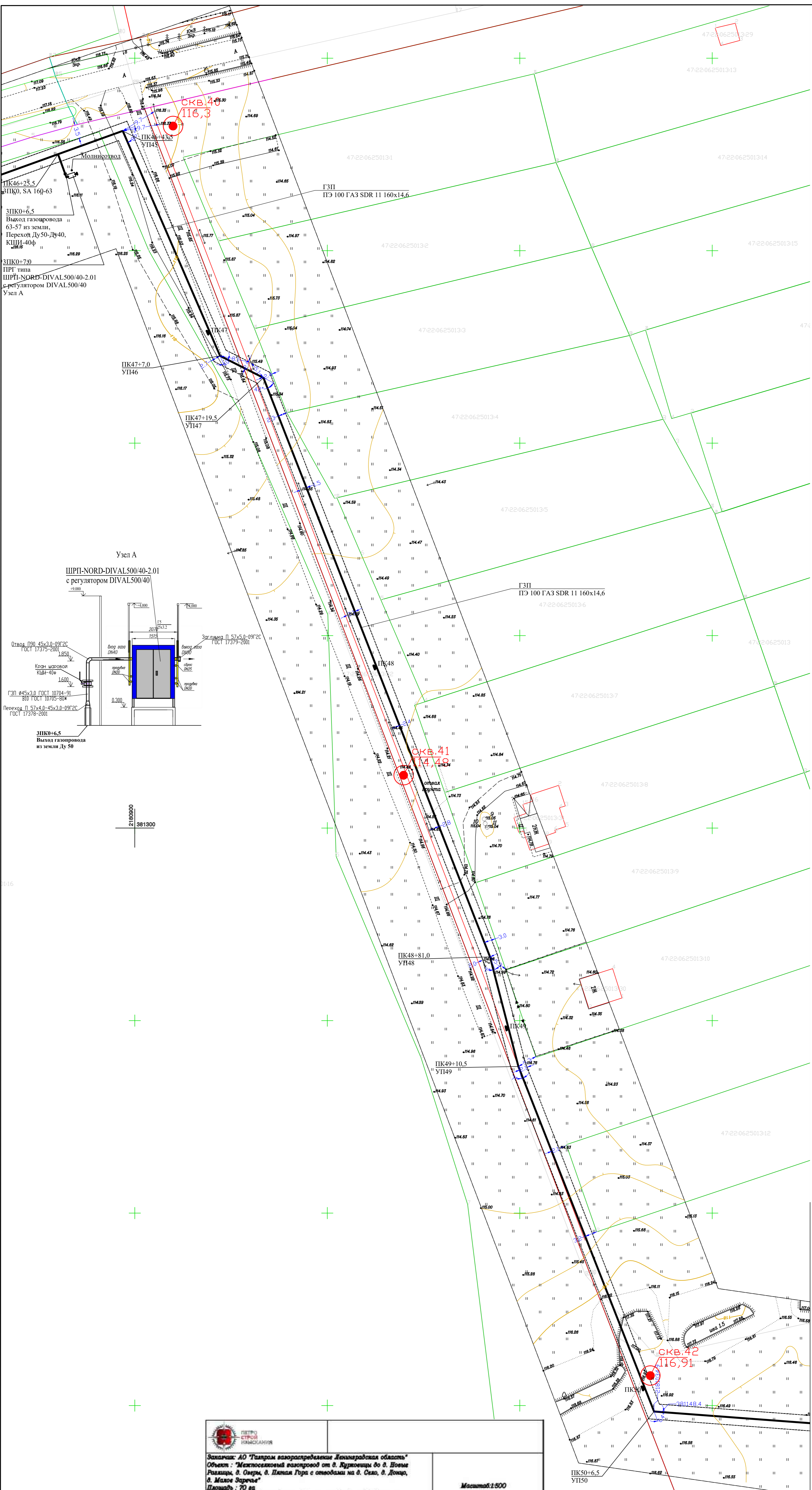
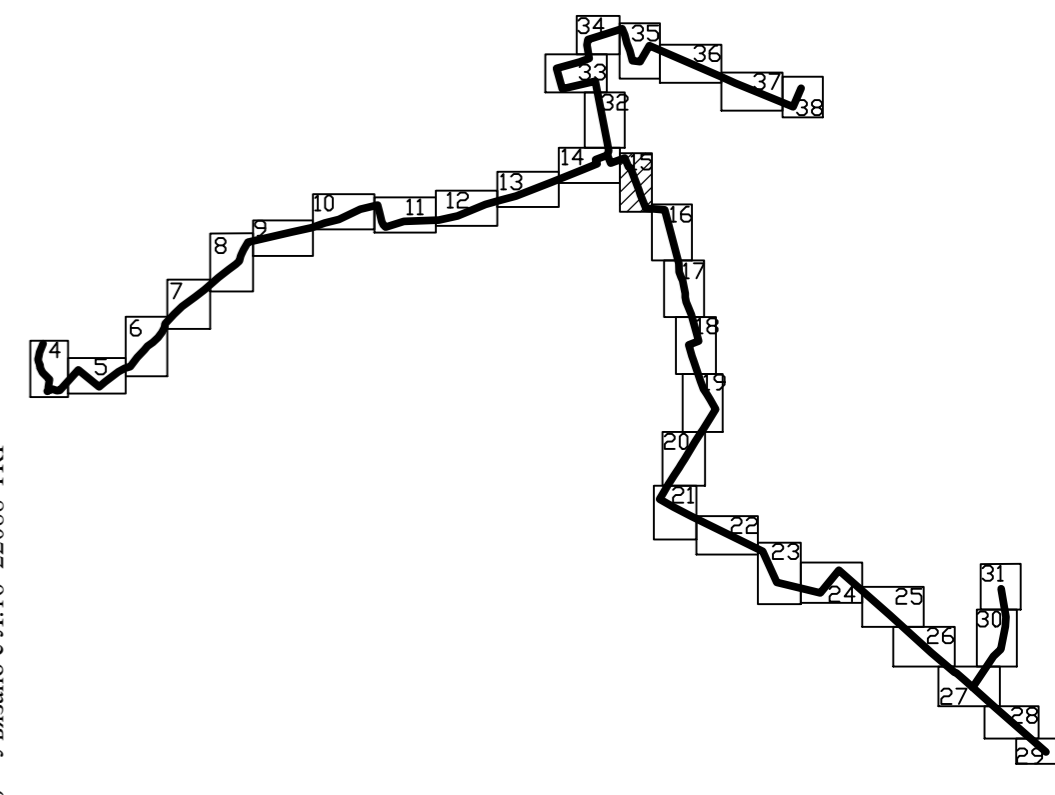


Схема расположения листов



		Заказчик: АО Титпром газораспределение Ленинградская область Объект: Межпоселковый газопровод от д. Курковицы до д. Новье Разлицы, д. Озеры, д. Пятая Гора с отводами на д. Село, д. Дошко, д. Малое Заречье Площадь: 70 га Адрес: Ленинградская область, Волосовский район, д. Курковицы, д. Новье Разлицы, д. Озеры, д. Пятая Гора, д. Село, д. Дошко, д. Малое Заречье.		Масштаб: 1:500		
Составлен по материалам съёмки	Планировочной части	Высотной части	июль 2020 г.	№ 16	Координат МСК-47	Высот Балтийская 1977
Нач. партии	Куденков	Годенков	Лист 1	Кол-во листов: 16	Лист 1	Курковичи
Н. Контроль	Павлова	Курковичи	Филипп			

22088-ТКР/1						Межпоселковый газопровод от д. Курковицы до д. Новье Разлицы, д. Озеры, д. Пятая Гора с отводами на д. Село, д. Дошко, д. Малое Заречье			Стация	Лист	Листов
Изм.	Кол. уч.	Лист	№ док.	Подп.	Дата	Наружные газопроводы			II	15	Листов
Разраб.	Гордеева	2020									
Проверил	Васильченко	2020									
Н.контр.	Вдовина	2020									
Утвердил	Нефедова	2020				План трассы газопровода ПК46+9.50 - ПК50+47.0; ЗПК0 - ЗПК0+6,5					



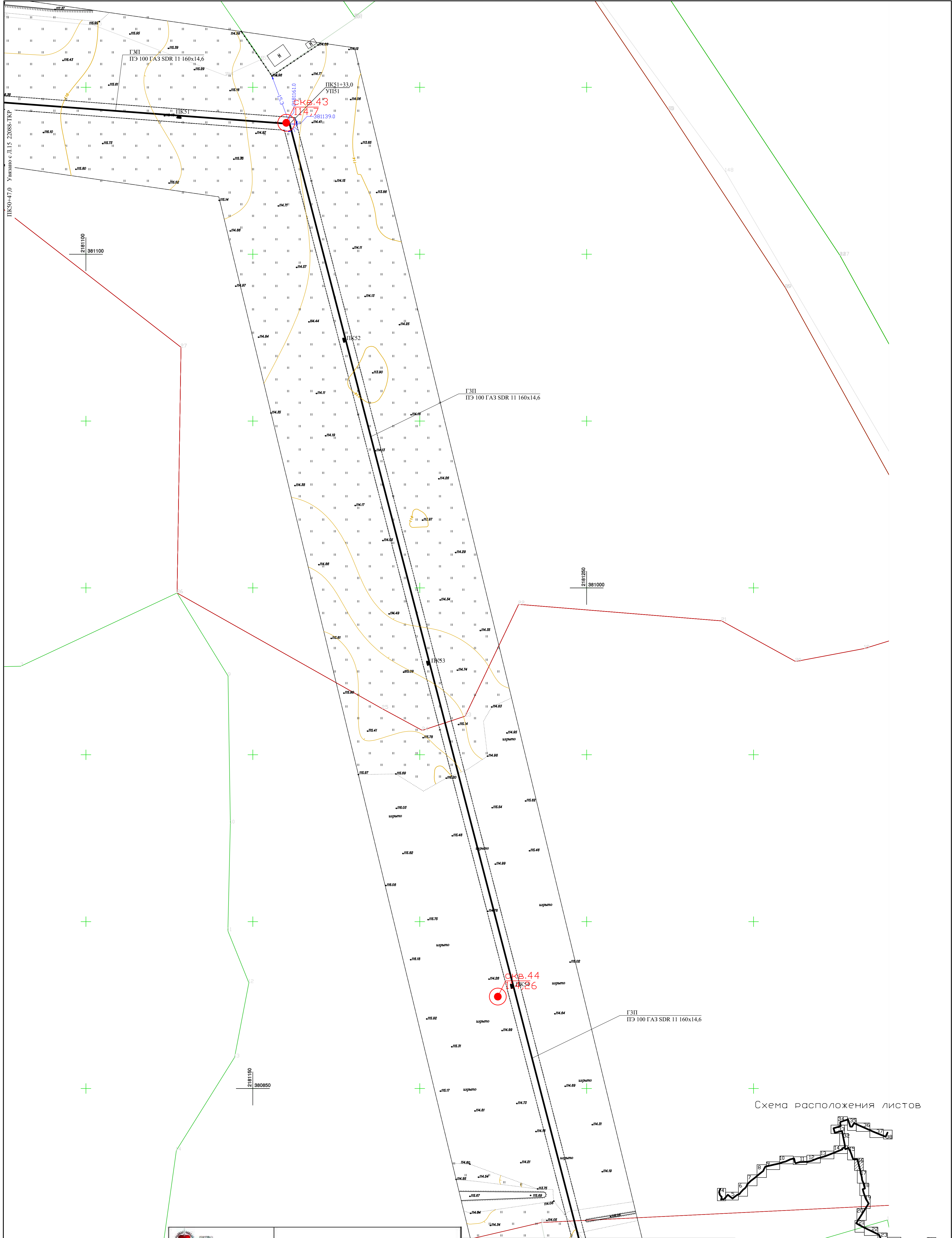
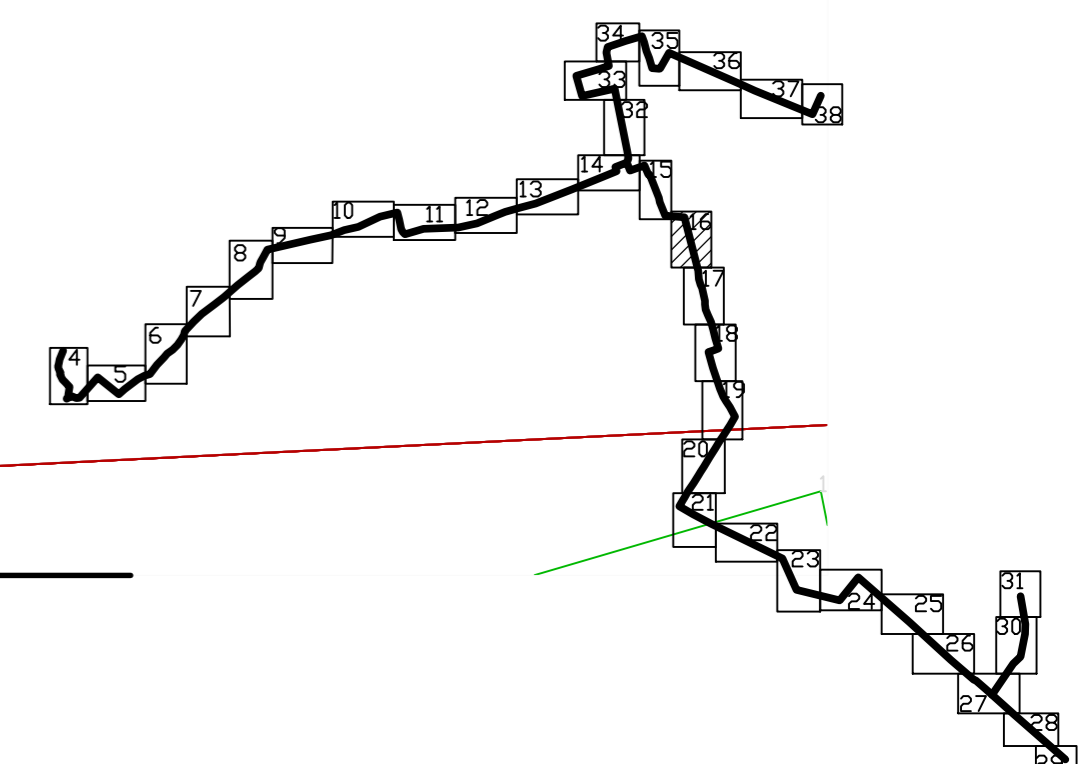


Схема расположения листов



		Заказчик: АО "Газпром газораспределение Ленинградская область" Объект: Межселковый газопровод от д. Курковичи до д. Новые Разлицы, д. Озеры, д. Пятая Гора с ответвлениями на д. Село, д. Донцо, д. Малое Заречье* Назначение: 70 кв. Адрес: Ленинградская область, Волосовский район, д. Курковичи, д. Новые Разлицы, д. Озеры, д. Пятая Гора, д. Село, д. Донцо, д. Малое Заречье.		Масштаб: 1:500	
Составлен по материалам съемки	Плановой части	Высотной части	июнь 2020 г.	С. П.	Егоршин МСК-47 Высот Балтийская 1977
Лист 1 из 16		Кол-во листов: 16		Лист 1	
Нач. партии	Кудряков	Губович	Крикуян		
Н. Контроль	Павлова	Картограф	Филин		

22088-ТКР/1					
Межселковый газопровод от д. Курковичи до д. Новые Разлицы, д. Озеры, д. Пятая Гора с ответвлениями на д. Село, д. Донцо, д. Малое Заречье					
Изм.	Кол.уч.	Лист	№ док.	Подп.	Дата
Разраб.	Гордеева				2020
Проверил	Васильченко				2020
Н.контр.	Вдовина				2020
Утвердил	Нефедова				2020
Наружные газопроводы				Стадия	Лист
План трассы газопровода ПК50+47,0 - ПК54+78,00				П	16

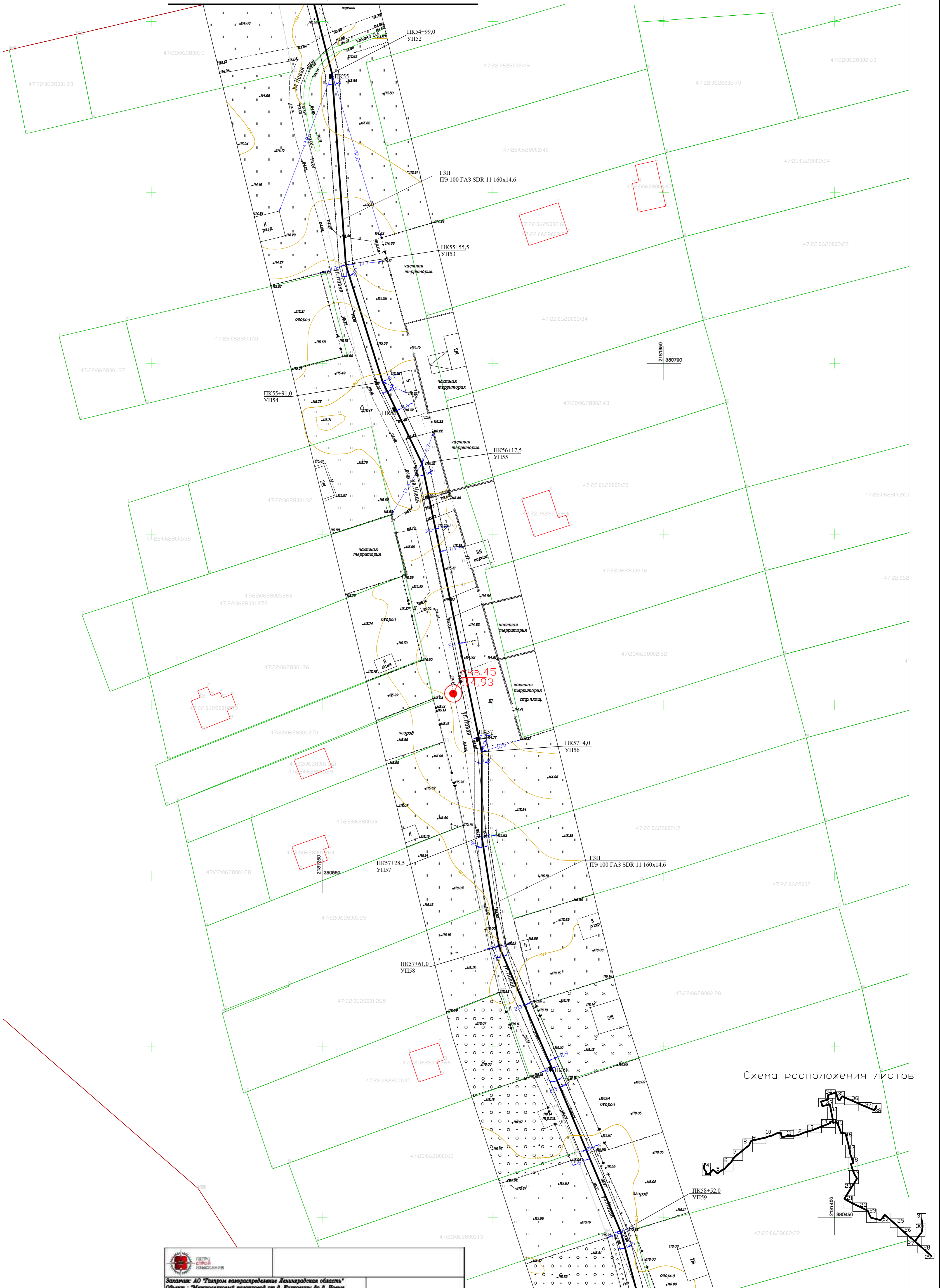
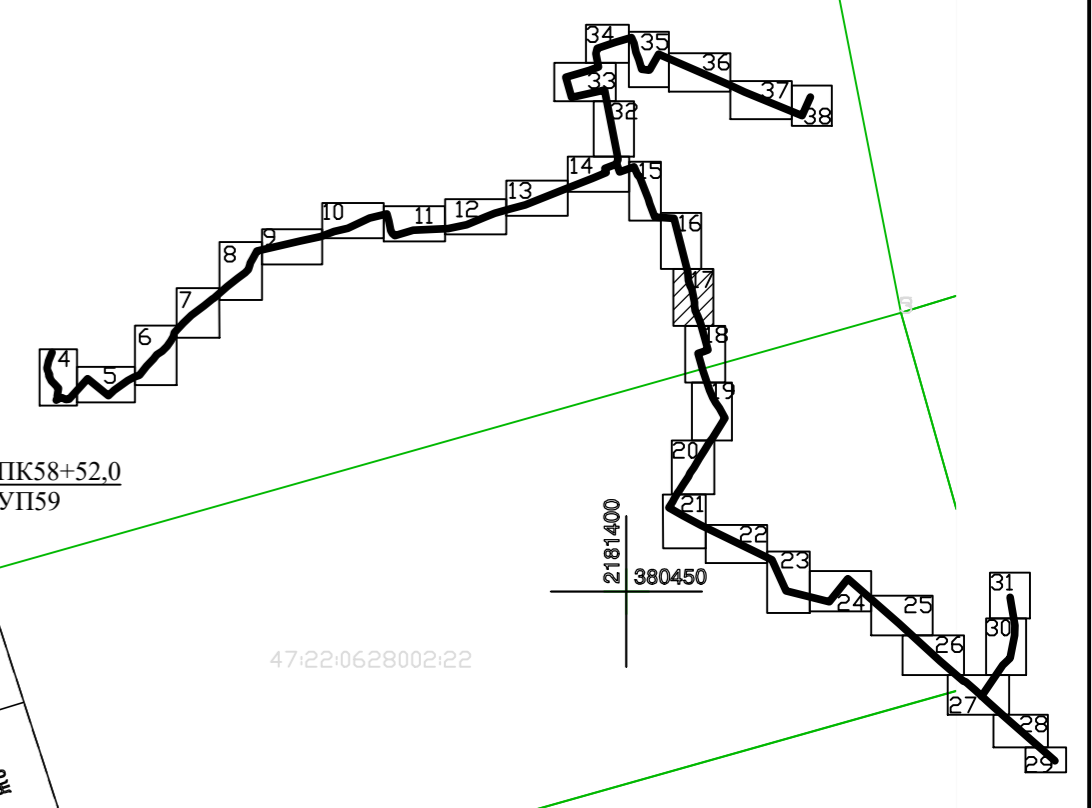


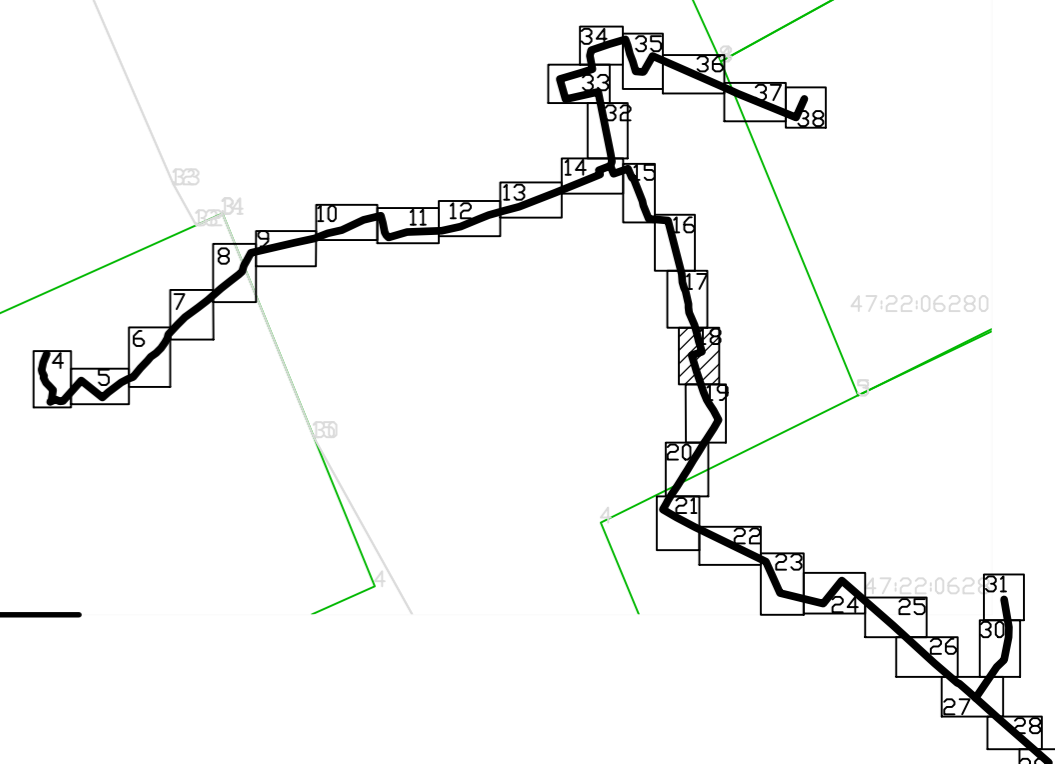


Схема расположения листов



 ПЕТРО-СТРОЙ КАЛЬСКО-АНТИОН			
Заказчик: АО "Газпром газораспределение Ленинградская область" Объект: "Межпоселковый газопровод от д. Курковичи до д. Новые Разлицы, д. Озеры, д. Пятая Гора с отводами на д. Село, д. Донцо, д. Малое Заречье" Площадь: 70 га Адрес: Ленинградская область, Волосовский район, д. Курковичи, д. Новые Разлицы, д. Озеры, д. Пятая Гора, д. Село, д. Донцо, д. Малое Заречье.			
Составлен по материалам съемки		Высотной части	
Лич. части		Лич. части	
И. Кондратьев		И. Кондратьев	
Н. Кондратьев		Н. Кондратьев	
Лич. части		Лич. части	
И. Кондратьев		И. Кондратьев	
Н. Кондратьев		Н. Кондратьев	

						22088-ТКР/1		
						Межпоселковый газопровод от д. Курковичи до д. Новые Разлицы, д. Озеры, д. Пятая Гора с отводами на д. Село, д. Донцо, д. Малое Заречье		
Изм.	Кол. уч.	Лист	№ док.	Подп.	Дата	Наружные газопроводы		
Разраб.	Гордеева		2020			Стадия	Лист	Листов
Проверил	Васильченко		2020			П	17	
Н.контр.	Вдовина		2020			План трассы газопровода ПК54+78,0 - ПК58+69,0		
Утвердил	Нефедова		2020					



		Заказчик: АО "Газпром газораспределение Ленинградская область" Объект: Межсетевой газопровод от д. Курковцы до д. Новые Разлицы, д. Озеры, д. Пятая Гора с отводами на д. Село, д. Донцо, д. Малое Заречье. Площадь: 70 кв. Адрес: Ленинградская область, Волосовский район, д. Курковцы, д. Новые Разлицы, д. Озеры, д. Пятая Гора, д. Село, д. Донцо, д. Малое Заречье.	
Составлен по материалам съёмки	Плановой части	Высотной части	Масштаб: 1:500
Изв. 1 из 1 Кол-во листов: 18		Лист 1	
Имя, фамилия	Куденков	Губачев	Крыжан
И. Котляров	Павлова	Картышов	Филин

						22088-ТКР/1		
						Межсетевой газопровод от д. Курковцы до д. Новые Разлицы, д. Озеры, д. Пятая Гора с отводами на д. Село, д. Донцо, д. Малое Заречье		
Изм.	Кол.уч.	Лист	№ док.	Подп.	Дата	Наружные газопроводы		
Разраб.	Гордеева				2020	II	18	Листов
Проверил	Васильченко				2020	План трассы газопровода ПК58+69.0 - ПК63+13.0		
Н.контр.	Вдовина				2020			
Утвердил	Нефедова				2020			

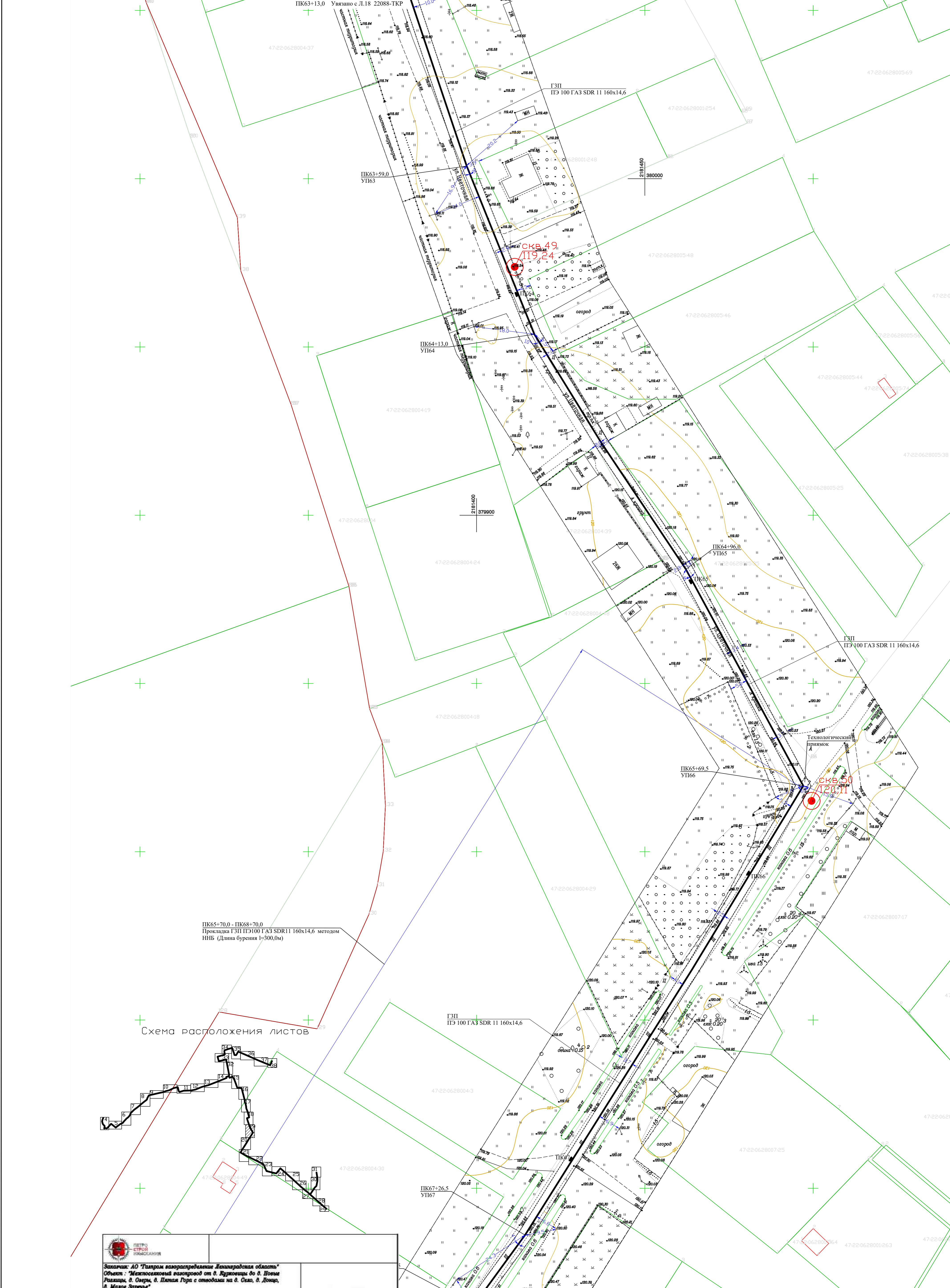
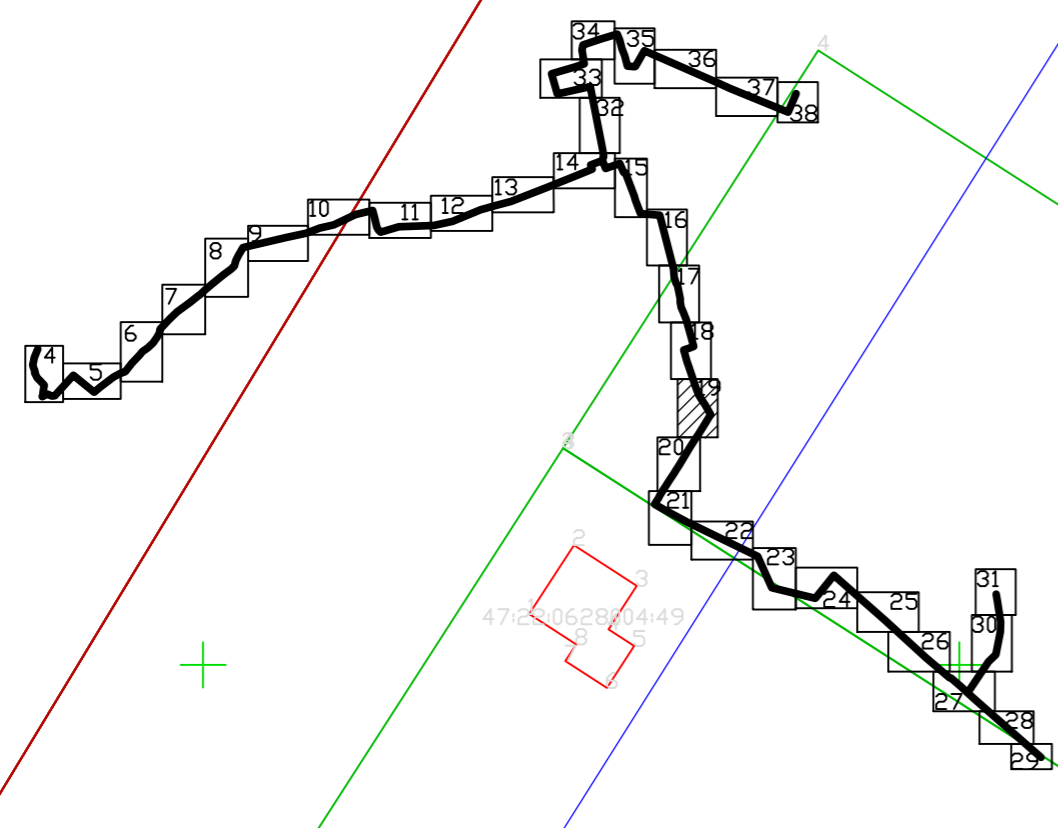


Схема расположения листов



		Заказчик: АО "Газпром газораспределение Ленинградская область" Объект: "Межселенный газопровод от д. Курковцы до д. Новые Разлицы, д. Озеры, д. Патная Гора с отводами на д. Село, д. Донцо, д. Малое Заречье" Площадь: 70 га Адрес: Ленинградская область, Вологодский район, д. Курковцы, д. Новые Разлицы, д. Озеры, д. Патная Гора, д. Село, д. Донцо, д. Малое Заречье.		Масштаб: 1:500
Составлен по материалам съемки	Плановой части Высотной части	июнь 2020 г.	Лист 1 Изв. № 1 Год-№ листа: 19	Координат МСК-47 Высот Балтийская 1977
Нач. партии Н. Кондров	Гуденков Павлова	Гуденков Картограф	Лист 1	Кривкин Филкин

						22088-ТКР/1			
						Межселенный газопровод от д. Курковцы до д. Новые Разлицы, д. Озеры, д. Патная Гора с отводами на д. Село, д. Донцо, д. Малое Заречье			
Изм.	Кол. уч.	Лист	№ док.	Подп.	Дата	Наружные газопроводы	Стадия	Лист	Листов
Разраб.	Гордеева				2020		П	19	
Проверил	Васильченко				2020				
Н.контр.	Вдовина				2020				
Утвердил	Нефедова				2020	План трассы газопровода ПК63+13,0 - ПК67+46,00			

ПК65+70.0 - ПК68+70.0
 Прокладка ГЭП ПЭ100 ГАЗ SDR11 160x14,6 методом
 ННБ (Длина бурения l=300,0м)

ПК68+73.0 - ПК71+35.0
 Прокладка ГЭП ПЭ100 ГАЗ SDR11 160x14,6 методом
 ННБ (Длина бурения l=262,0м)

ПК71+38.0 - ПК72+68.0
 Прокладка ГЭП ПЭ100 ГАЗ
 SDR11 160x14,6 методом ННБ
 (Длина бурения l=130,0м)

ПК71+67,0 Увязано с Л.21 22088-ТКР

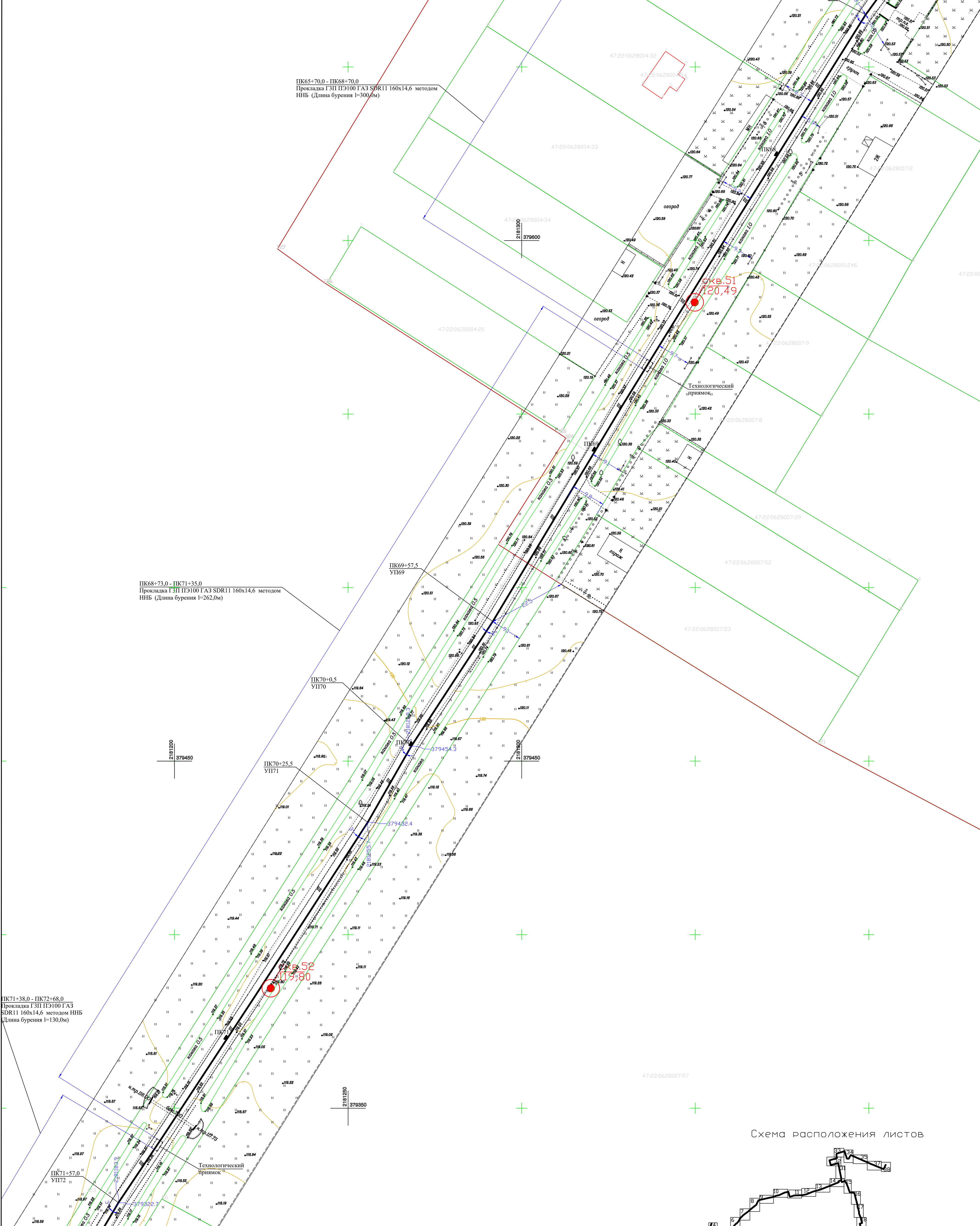
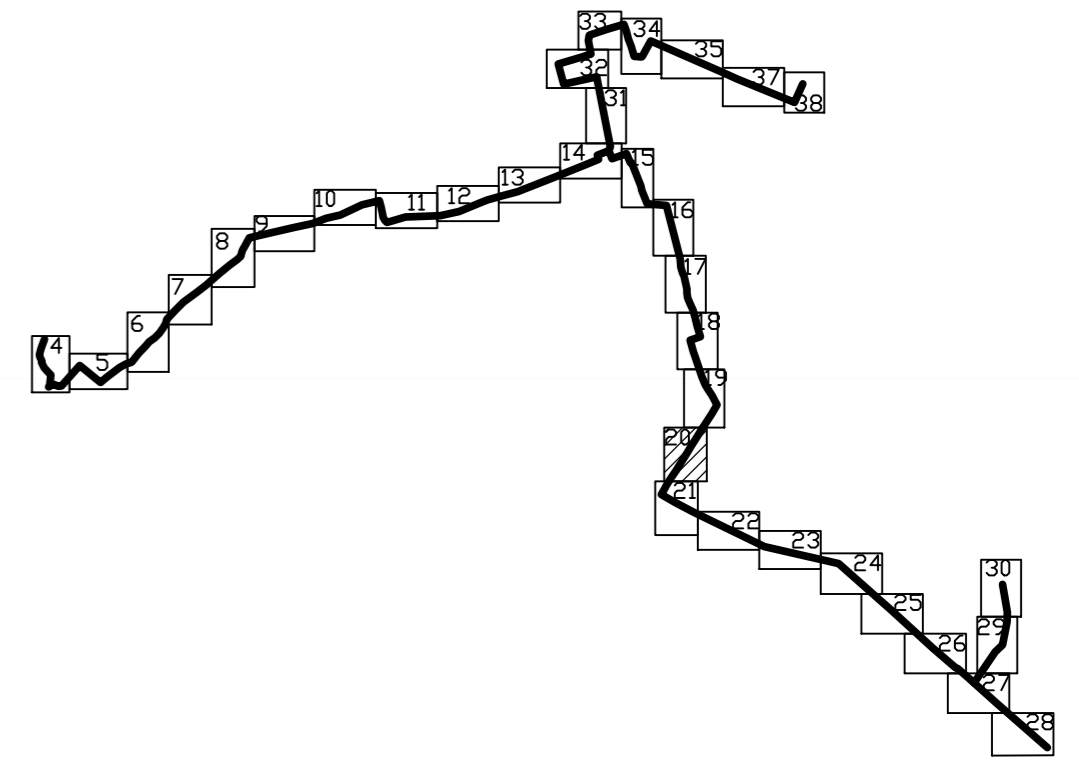



Схема расположения листов



		Заказчик: АО "Газпром газораспределение Ленинградская область" Объект: "Межпоселковый газопровод от д. Курковичи до д. Новые Разлицы, д. Озеры, д. Пятая Гора с отводами на д. Село, д. Донцо, д. Малое Заречье" Площадь: 70 га Адрес: Ленинградская область, Волосовский район, д. Курковичи, д. Новые Разлицы, д. Озеры, д. Пятая Гора, д. Село, д. Донцо, д. Малое Заречье.		Масштаб: 1:500
Составлен по материалам скважин	Плановой части	Высотной части	Изм. 1 вкл	Континент МСК-47
Лич. подпись	Куденков	Годенко	Высот	Вальдманская 1977
Н. Контроль	Павлова	Картограф	Физик	

22088-ТКР/1					
Межпоселковый газопровод от д. Курковичи до д. Новые Разлицы, д. Озеры, д. Пятая Гора с отводами на д. Село, д. Донцо, д. Малое Заречье					
Изм.	Кол. уч.	Лист	№ док.	Подп.	Дата
Разраб.	Гордеева				2020
Проверил	Васильченко				2020
Н.контр.	Вдовина				2020
Утвердил	Нефедова				2020
Наружные газопроводы		Стадия	Лист	Листов	
План трассы газопровода ПК67+46,0 - ПК71+67,00		П	20		
					

ПК71+38,0 - ПК72+68,0
 Прокладка ГЗП ПЭ100 ГАЗ SDR11 160x14,6 методом
 ННБ (Длина бурения l=130,0м)

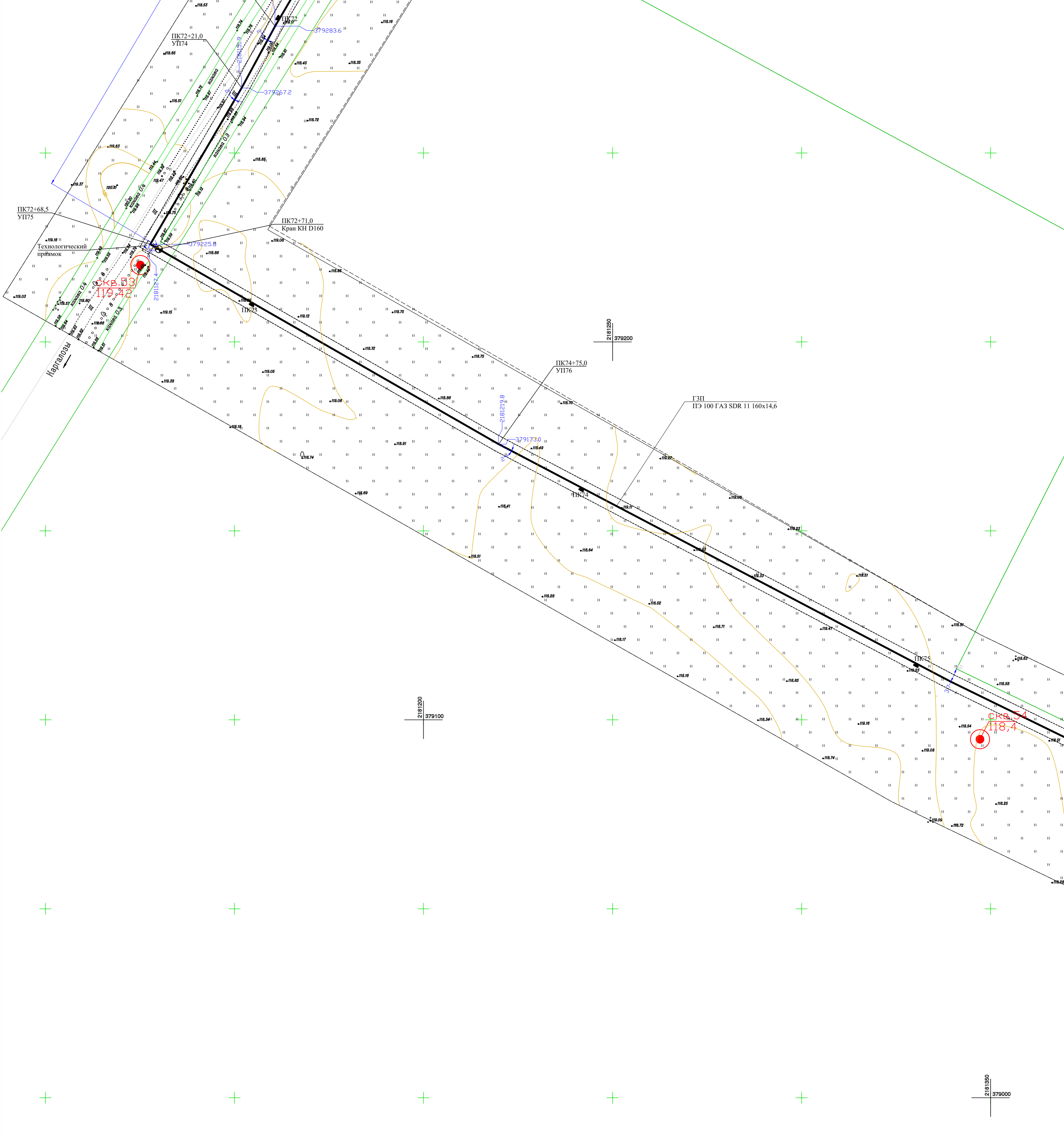
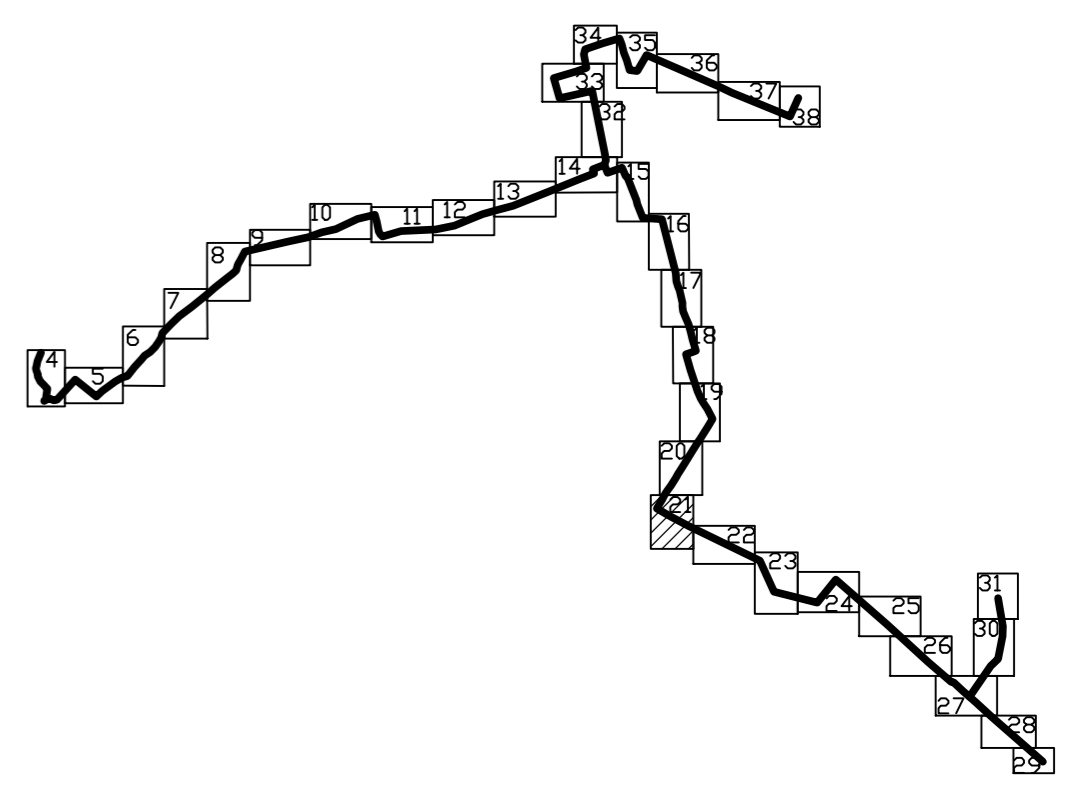


Схема расположения листов



		Заказчик: АО "Газпром газораспределение Ленинградская область" Объект: Межпоселковый газопровод от д. Курковцы до д. Новые Разлицы, д. Озеры, д. Пятая Гора с отводами на д. Село, д. Доңцо, д. Малое Заречье* Площадь: 70 га Адрес: Ленинградская область, Волосовский район, д. Курковцы, д. Новые Разлицы, д. Озеры, д. Пятая Гора, д. Село, д. Доңцо, д. Малое Заречье.		Масштаб: 1:500	
Составлен по материалам съёмки	Плановой части	Высотной части	июнь 2020 г.	с. 1	Координат МСК-47 Высот Балтийская 1977
Нач. партии	Куденков	Губелист	Изм. 1 вкл. Кол-во листов: 28	Лист 1	
Н. Контроль	Павлова	Курчатов		Филин	

22088-ТКР/1						Межпоселковый газопровод от д. Курковцы до д. Новые Разлицы, д. Озеры, д. Пятая Гора с отводами на д. Село, д. Доңцо, д. Малое Заречье			
Изм.	Кол. уч.	Лист	№ док.	Подп.	Дата	Наружные газопроводы	Стадия	Лист	Листов
Разраб.	Гордеева				2020		П	21	
Проверил	Васильченко				2020				
Н.контр.	Вдовина				2020				
Утвердил	Нефедова				2020	План трассы газопровода ПК71+67,0 - ПК75+44,0			

ПК75+44.0 Увязано с Л.21 22088-ТКР

ПК79+96.5 Увязано с Л.23 22088-ТКР

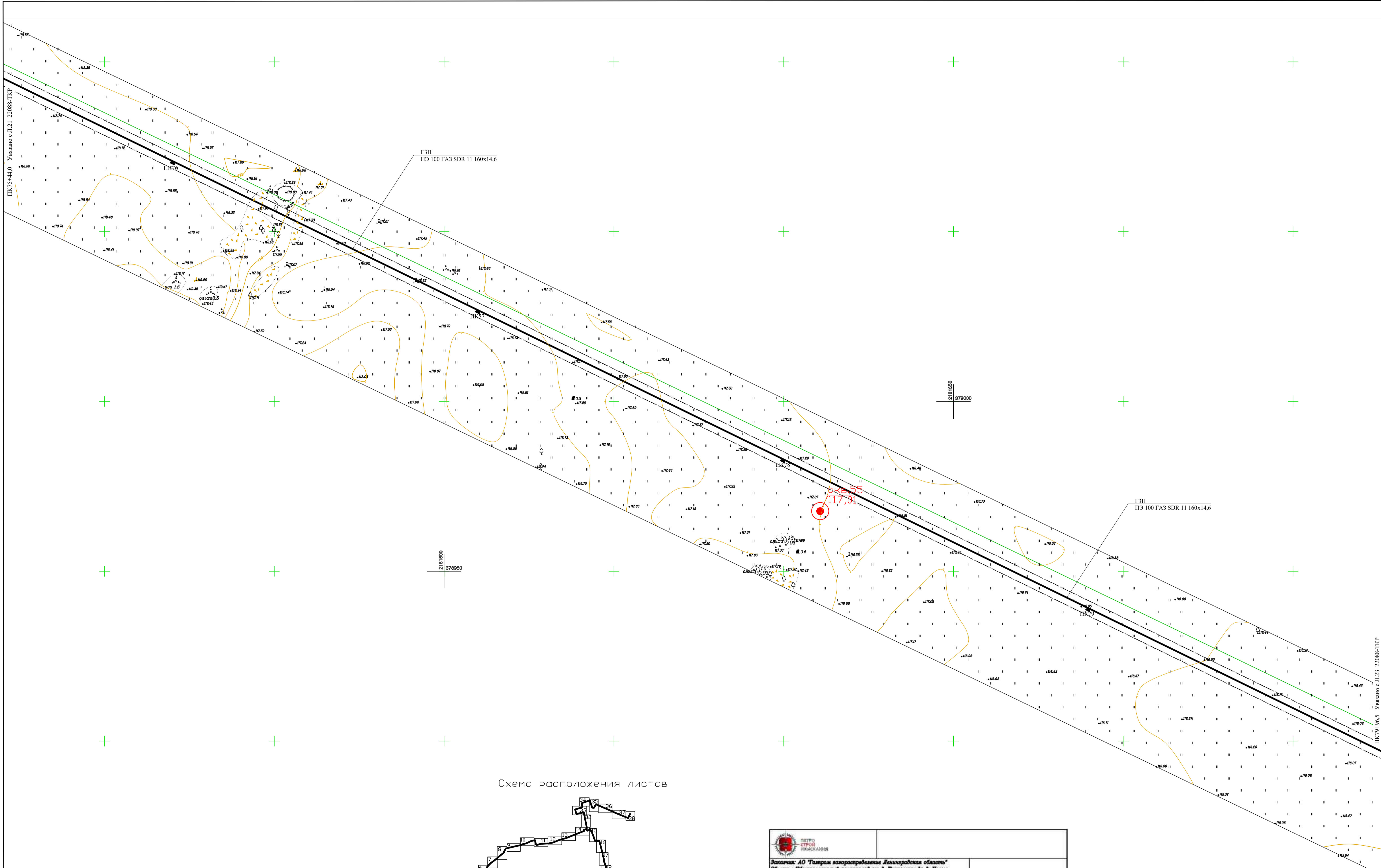
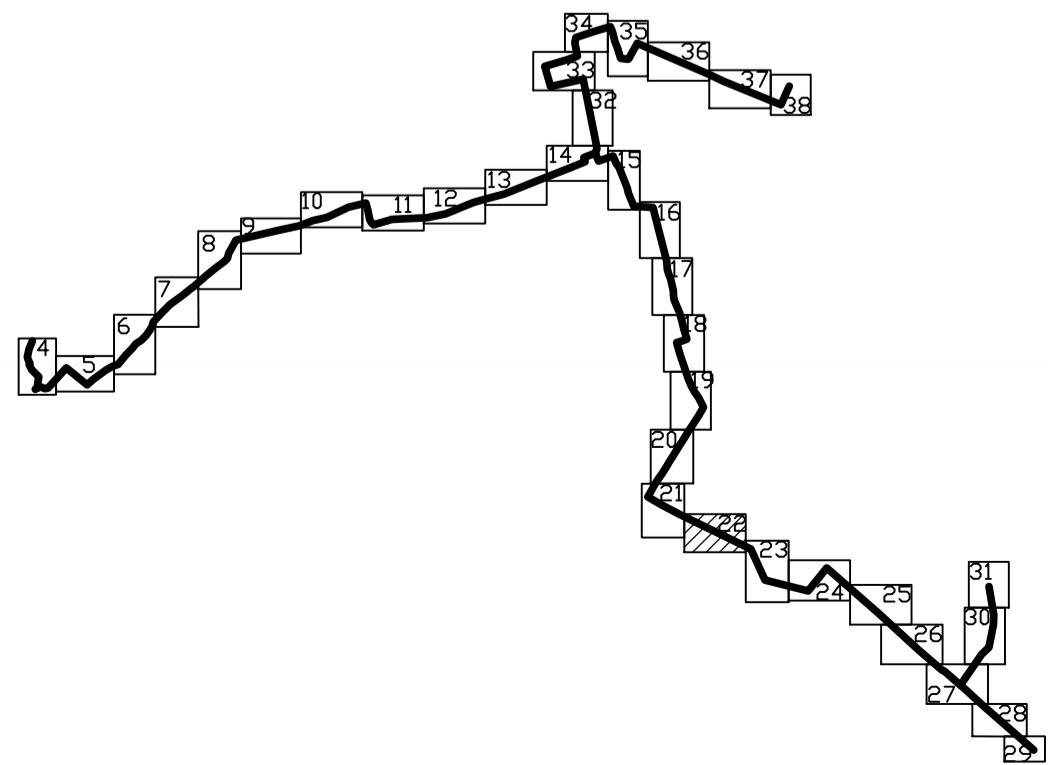


Схема расположения листов



			
<p>Заказчик: АО "Газпром газораспределение Ленинградская область" Объект: Межпоселковый газопровод от д. Куржовицы до д. Новые Расхицы, д. Озеры, д. Патая Гора с отводами на д. Село, д. Доццо, д. Малое Заречье" Площадь: 70 га Адрес: Ленинградская область, Волосовский район, д. Куржовицы, д. Новые Расхицы, д. Озеры, д. Патая Гора, д. Село, д. Доццо, д. Малое Заречье.</p>			
Составлен по материалам съёмки		Плановой части	Высотной части
		иногда	2020 г.
		№	№
		Координат МСК-47	
		Высот Балтийская 1977	
		Масштаб: 1:500	
		Лист 1 из 1	
		Кол-во листов: 10	
Имя, фамилия	Губенков	Годовик	Крикин
И. Контроль	Павлова	Картграф	Филин

22088-ТКР/1					
Межпоселковый газопровод от д. Куржовицы до д. Новые Расхицы, д. Озеры, д. Патая Гора с отводами на д. Село, д. Доццо, д. Малое Заречье					
Изм.	Кол. укл.	Лист	№ док.	Подп.	Дата
Разраб.		Гордеева			2020
Проверил		Васильченко			2020
Н. контр.		Вдовина			2020
Утвердил		Нефедова			2020
Наружные газопроводы					Стадия
План трассы газопровода ПК75+44,0 - ПК79+96,50					Лист
					Листов
					ПКЦ
					ИЛЬСКОЛАНИЕ

ПК79+96,5 Углышко с Л.22 22088-ТКР

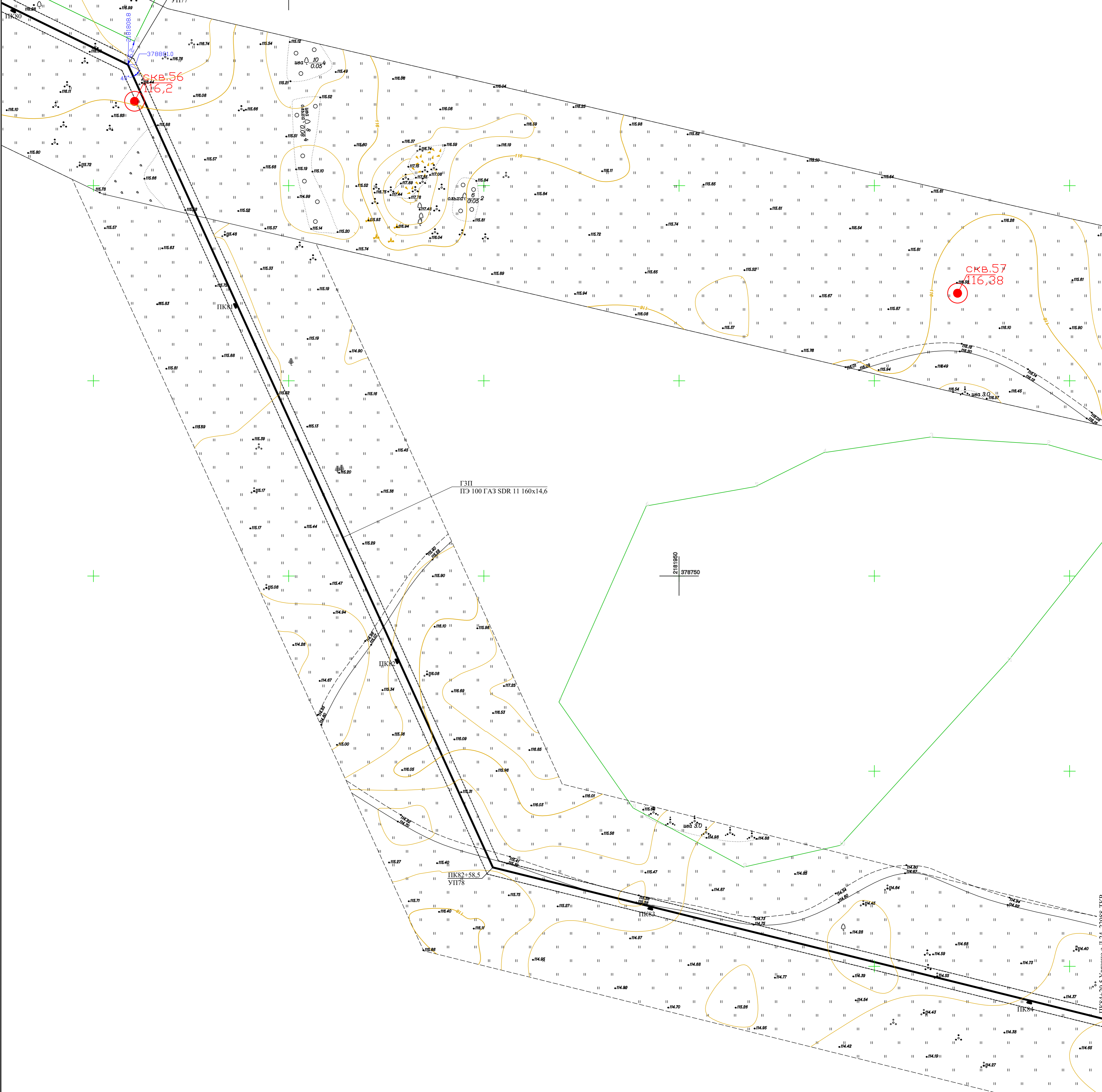
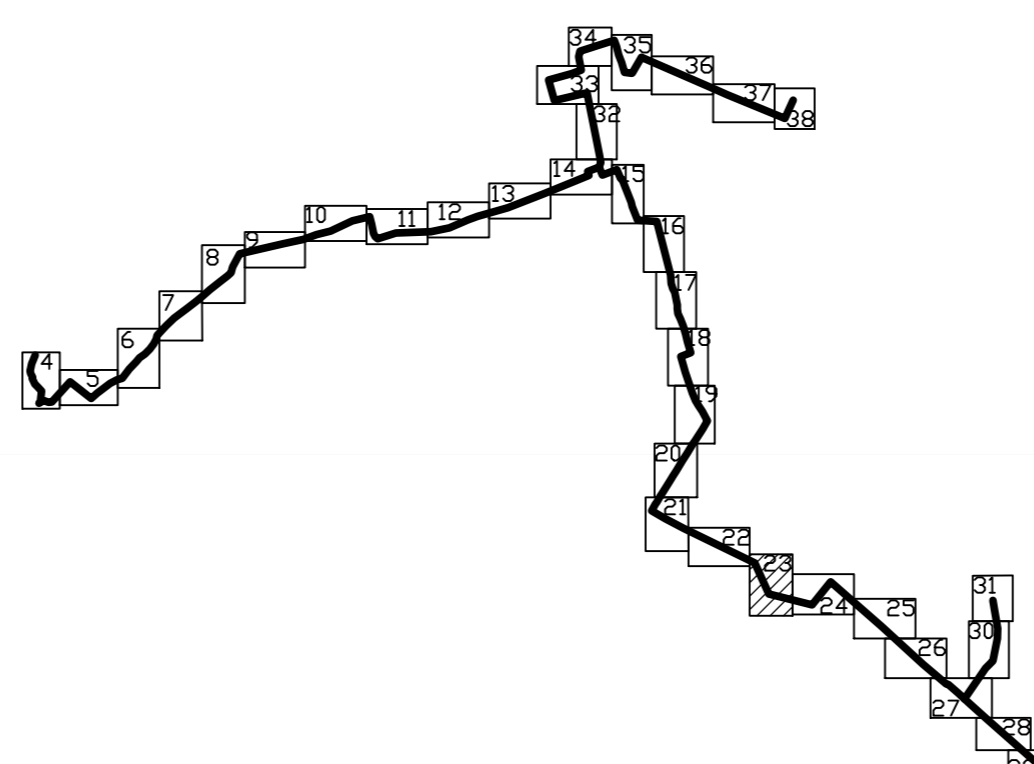


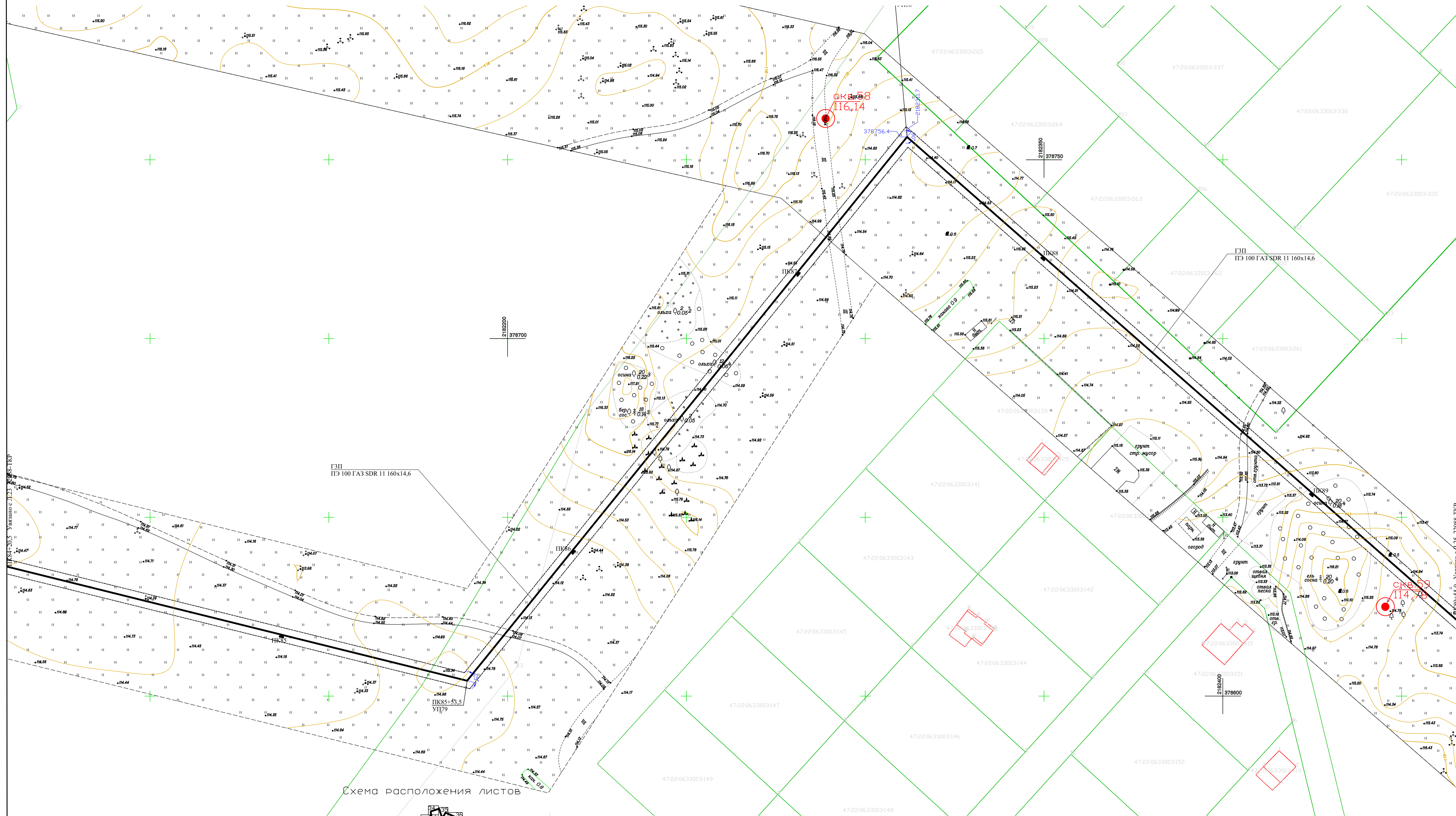
Схема расположения листов



<p>Заказчик: АО "Газпром газораспределение Ленинградская область" Объект: Межпоселковый газопровод от д. Курюковцы до д. Новые Разлицы, д. Озеры, д. Пятая Гора с отводами на д. Село, д. Дошко, д. Малое Заречье" Площадь: 70 га Адрес: Ленинградская область, Волосовский район, д. Курюковцы, д. Новые Разлицы, д. Озеры, д. Пятая Гора, д. Село, д. Дошко, д. Малое Заречье.</p>			
Составлен по материалам съёмки		Плановой части	
Высотной части		июнь 2020 г.	
		Лист 1 из 16	
Лист 1		Лист 1	
Нач. партии	Куденков	Годевист	Крыжвин
И. Копылов	Павлова	Картграф	Филин

					22088-ТКР/1				
					Межпоселковый газопровод от д. Курюковцы до д. Новые Разлицы, д. Озеры, д. Пятая Гора с отводами на д. Село, д. Дошко, д. Малое Заречье				
Изм.	Кол. уч.	Лист	№ док.	Подп.	Дата	Наружные газопроводы	Стадия	Лист	Листов
Разраб.	Гордеева				2020		П	23	3
Проверил	Васильченко				2020				
Н.контр.	Влодина				2020				
Утвердил	Нефедова				2020	План трассы газопровода ПК79+96,50 - ПК84+20,50			






ГЗП
ПЭ 100 ГАЗ SDR 11 160x14.6

ГЗП
ПЭ 100 ГАЗ SDR 11 160x14.6

Схема расположения листов



 ПЕТРОСТРОЙ ИНЖЕНЕРИЯ							
Заказчик: АО "Газпром газораспределение Ленинградская область" Объект: Межпоселковый газопровод от д. Курковичи до д. Новые Разлицы, д. Озеры, д. Патая Гора с отводами на д. Село, д. Доццо, д. Малое Заречье Площадь: 70 га Адрес: Ленинградская область, Волоковский район, д. Курковичи, д. Новые Разлицы, д. Озеры, д. Патая Гора, д. Село, д. Доццо, д. Малое Заречье.						Масштаб: 1:500	
Составлен по материалам съемки	Плановой части	Высотной части	год	№ в. кн.	№ в. л.	Координат МСК-47	Высот Балтийская 1977
			2020 г.	№ 1 в.кн	№ 1 в.л.		
			2020 г.	Кол-во листов: 28			
Лич. подпись	Куденков	Губенко	Крыжан				
И. Контроль	Палова	Картограф	Филин				

22088-ТКР/1								
Межпоселковый газопровод от д. Курковичи до д. Новые Разлицы, д. Озеры, д. Патая Гора с отводами на д. Село, д. Доццо, д. Малое Заречье								
Изм.	Кол. уч.	Лист	№ док.	Подп.	Дата	Стадия	Лист	Листов
					2020	Наружные газопроводы	П	24
Разраб.	Гордеева				2020			
Проверил	Васильченко				2020			
Н.контр.	Влодина				2020			
Утвердил	Нефедова				2020			
План трассы газопровода ПК84+20,5 - ПК89+55,00						 ПИЦИ		

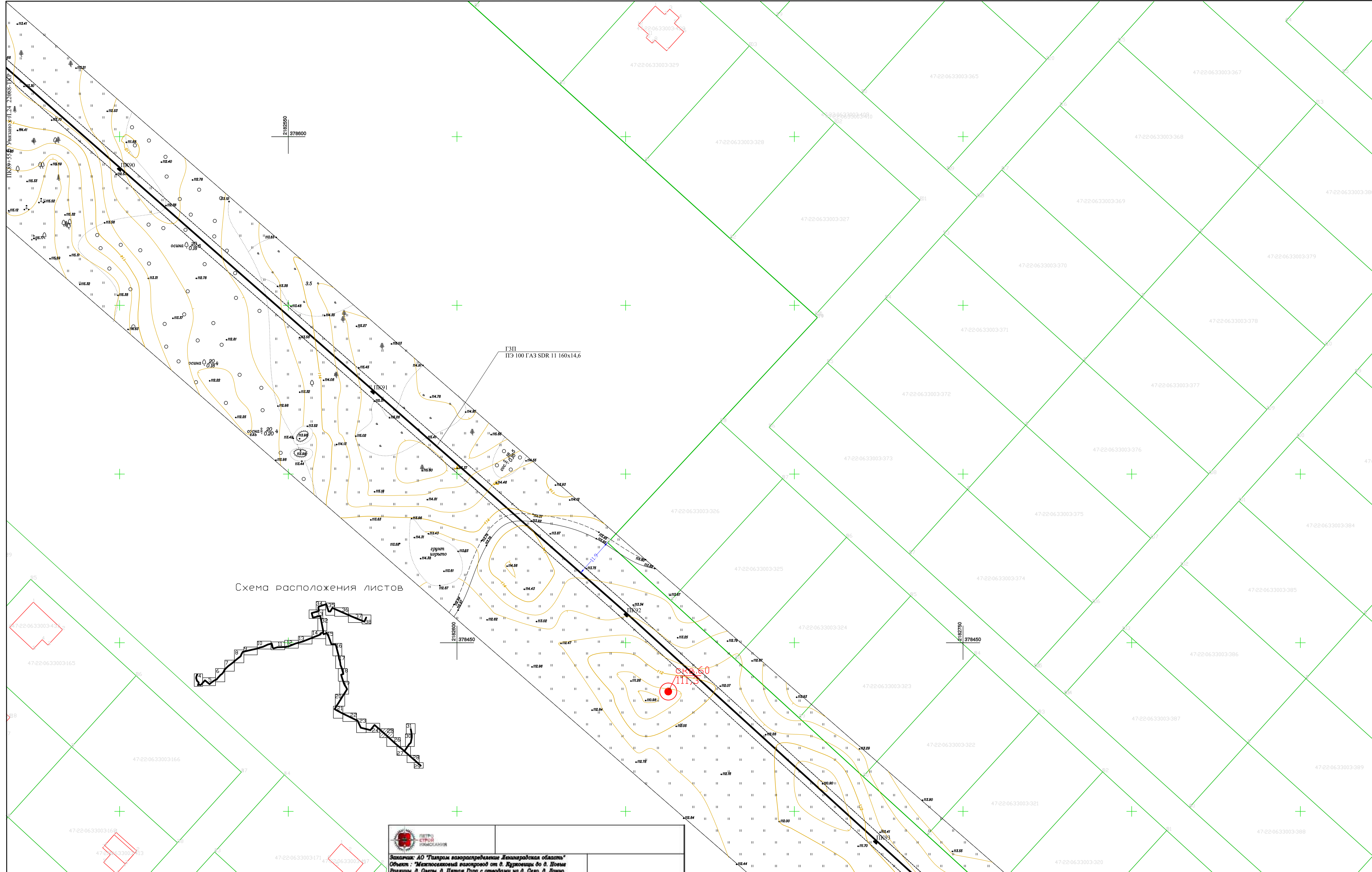
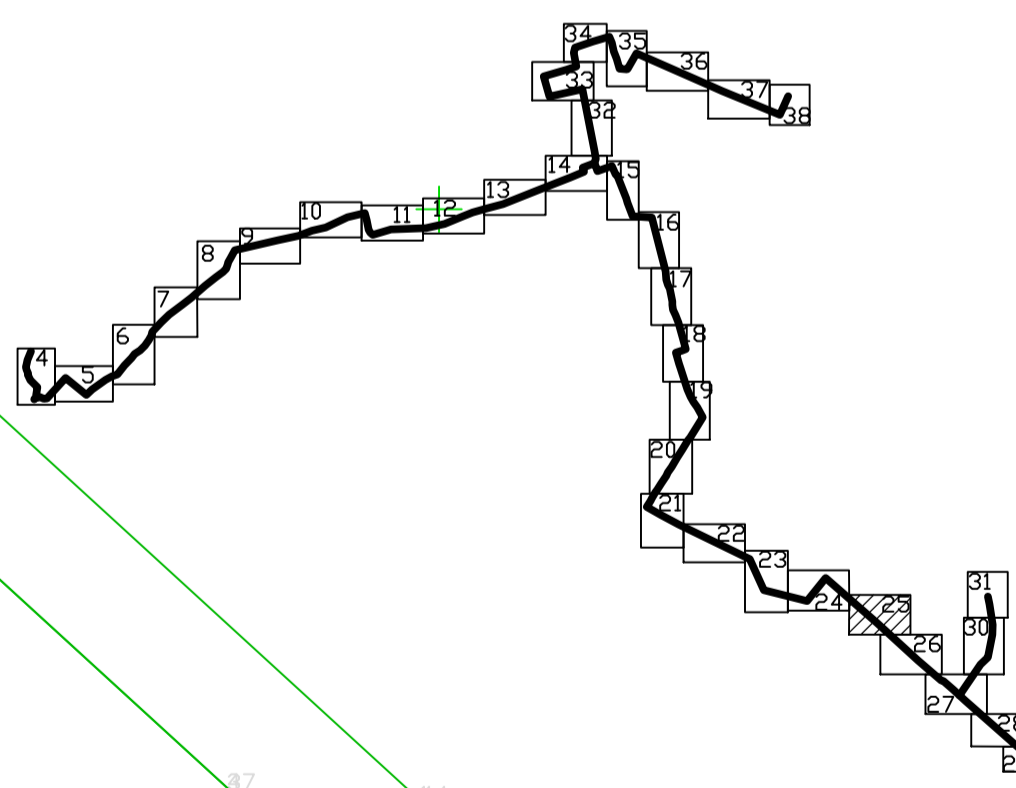



Схема расположения листов



 ФЕДЕРАЛЬНОЕ АГЕНТСТВО ГОАЗИТЕРАПИИ		Заказчик: АО Газпром газораспределение Ленинградская область Объект: Межпоселковый газопровод от д. Курковцы до д. Новые Равлицы, д. Озеры, д. Пятая Гора с отводами на д. Село, д. Дошко, д. Малое Заречье Адрес: Ленинградская область, Волосовский район, д. Курковцы, д. Новые Равлицы, д. Озеры, д. Пятая Гора, д. Село, д. Дошко, д. Малое Заречье.		Масштаб: 1:500	
Составлен по материалам съемки	Плановой части	Высотной части	июль 2020 г.	с. 1	Координат МСК-47 Высот Балтийская 1977
Нач. партии	Куденков	Губенков	Лев. 1 вкл Кол-во листов: 10	Лист 1	Крикин
Н. Контроль	Иванова	Павлова	Картоняев	Филин	

						22088-ТКР/1			
						Межпоселковый газопровод от д. Курковцы до д. Новые Равлицы, д. Озеры, д. Пятая Гора с отводами на д. Село, д. Дошко, д. Малое Заречье			
Изм.	Кол. уч.	Лист	№ док.	Подп.	Дата	Наружные газопроводы	Стадия	Лист	Листов
Разраб.	Гордеева				2020		П	25	
Проверил	Васильченко				2020				
Н.контр.	Вдовина				2020				
Утвердил	Нефедова				2020	План трассы газопровода ПК89+55,0 - ПК93+13,5	 ПАО «Газпром»		

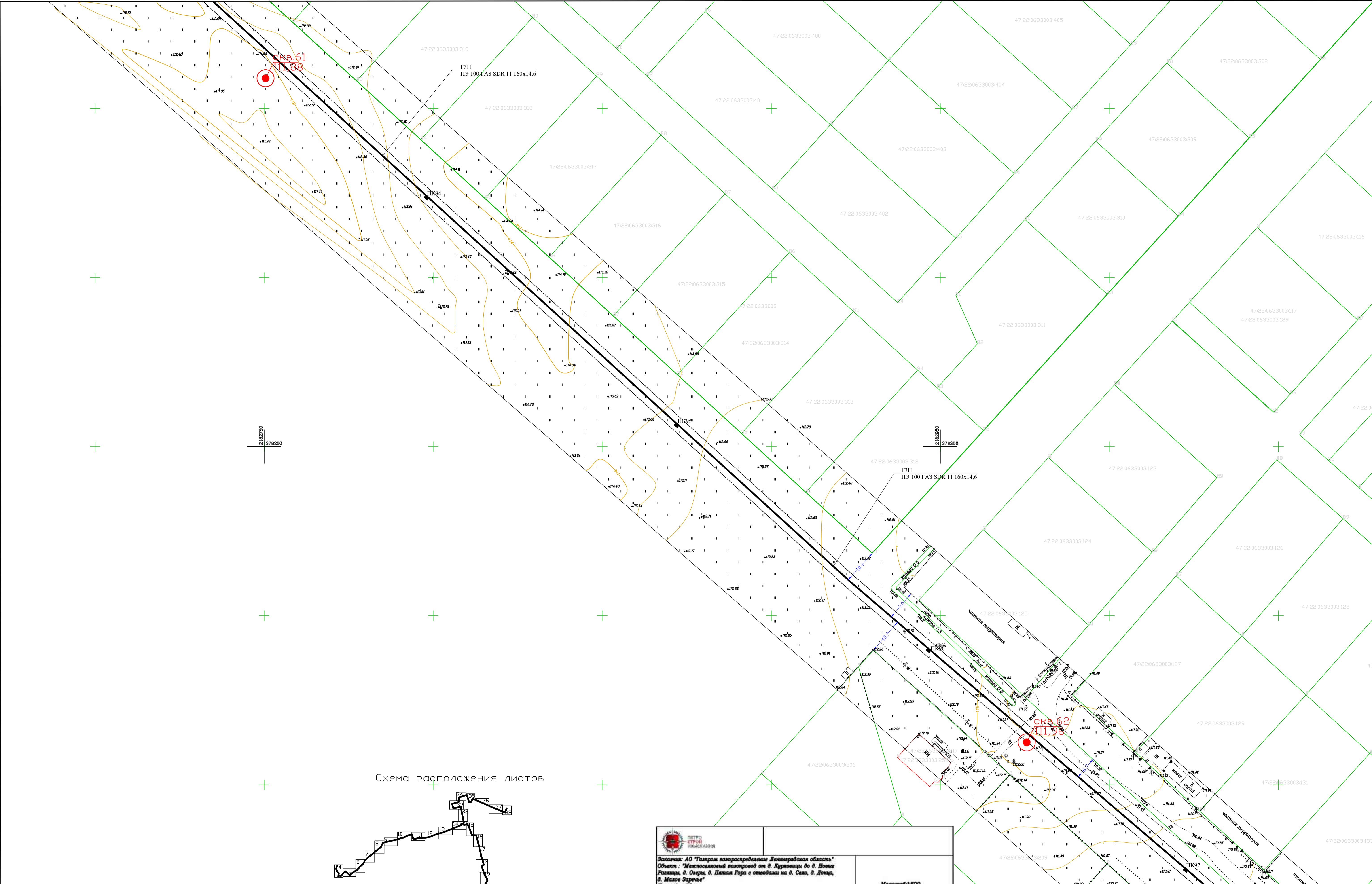
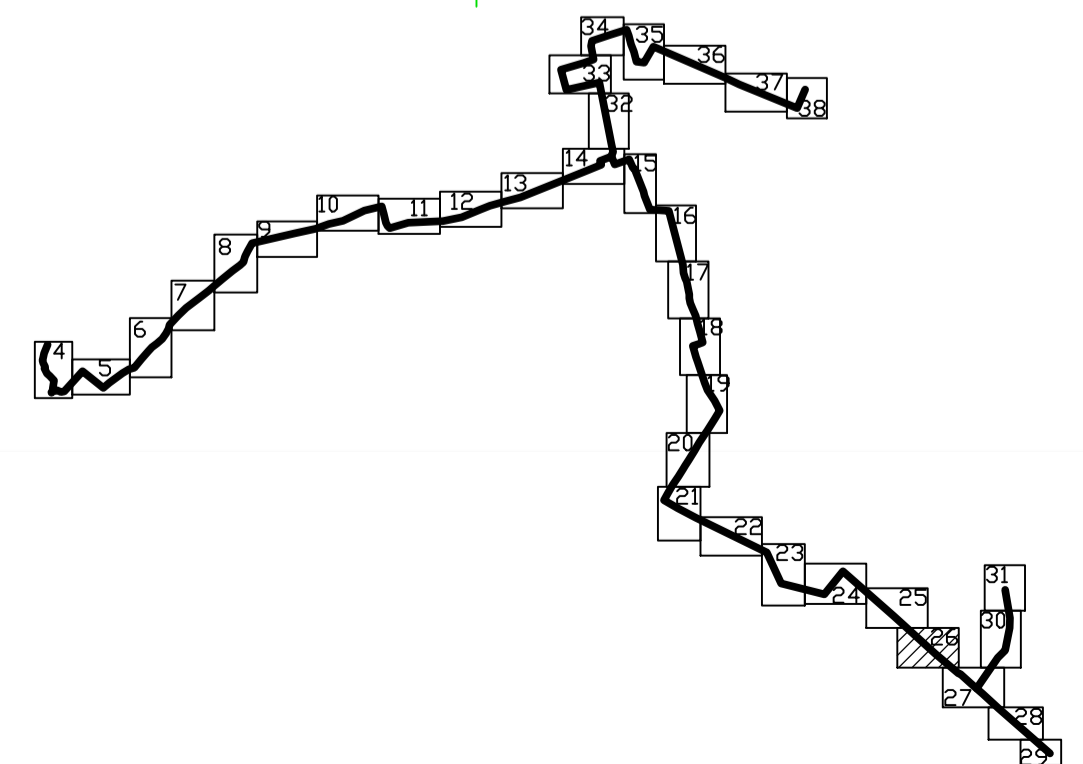


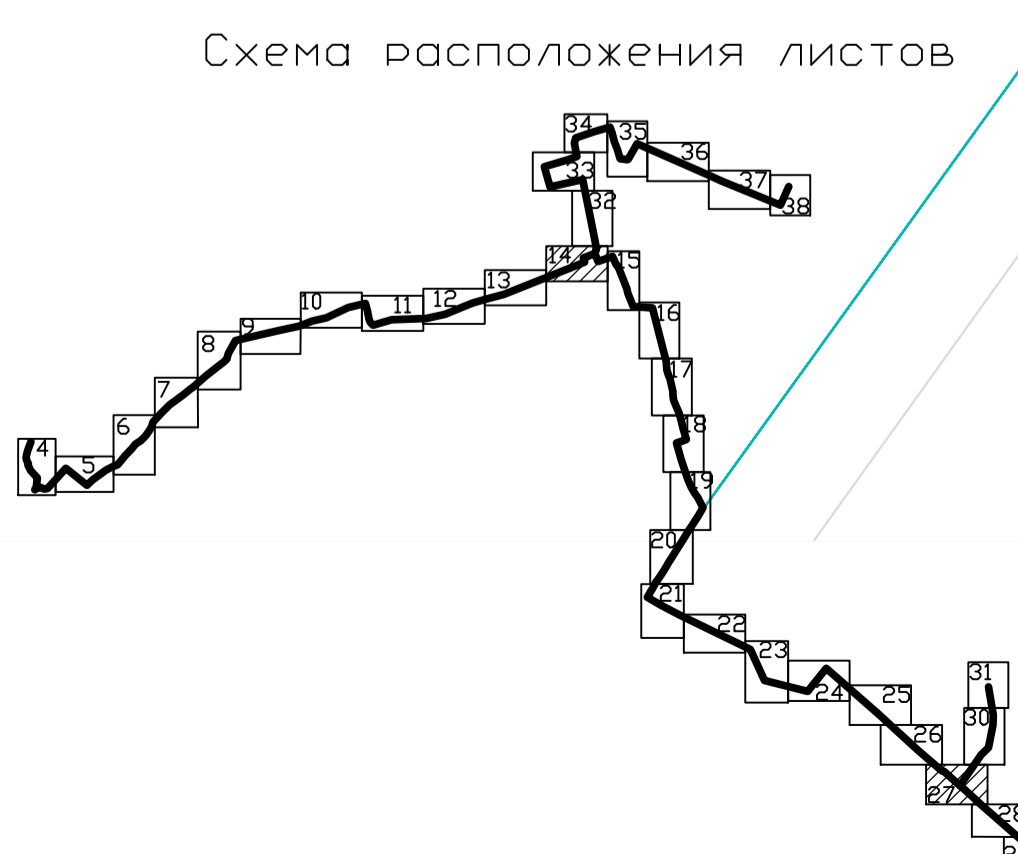
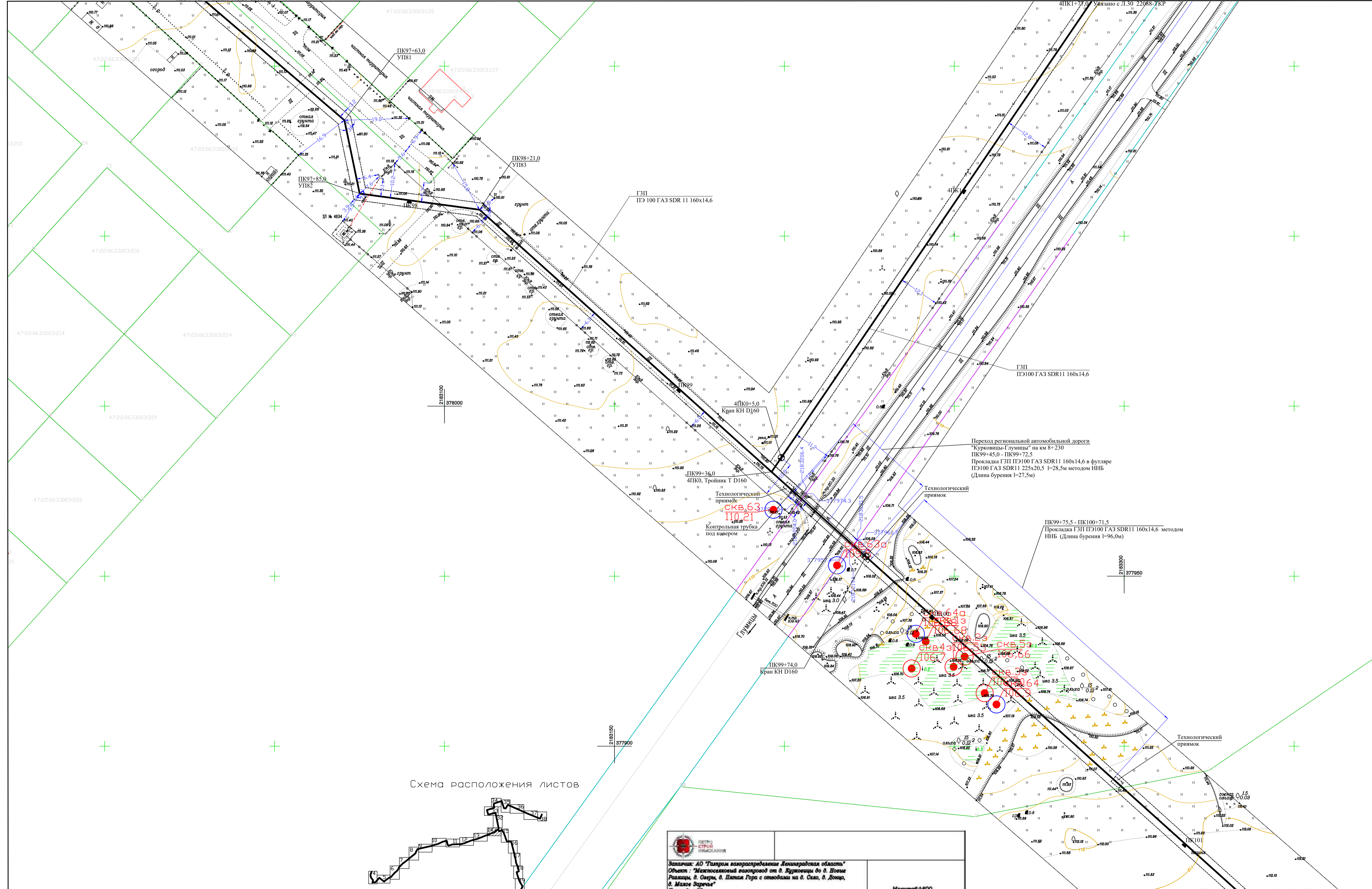
Схема расположения листов



		Заказчик: АО "Газпром газораспределение Ленинградская область" Объект: "Межпоселковый газопровод от д. Курковичи до д. Новые Раслицы, д. Озеры, д. Патая Гора с отводами на д. Село, д. Доццо, д. Малое Заречье" Площадь: 70 га Адрес: Ленинградская область, Волосовский район, д. Курковичи, д. Новые Раслицы, д. Озеры, д. Патая Гора, д. Село, д. Доццо, д. Малое Заречье.		Масштаб: 1:500
Составлен по материалам съемки	Плановой части	Высотной части	июль 2020 г.	Лист 1
Лав. 1 вкл		Кол-во листов: 10		Лист 1
Нач. партии	Губенко	Губенко	Крижан	Филин
Н. Контроль	Павлова	Картонцов	Филин	Филин

22088-ТКР/1					Межпоселковый газопровод от д. Курковичи до д. Новые Раслицы, д. Озеры, д. Патая Гора с отводами на д. Село, д. Доццо, д. Малое Заречье				
Изм.	Кол. уч.	Лист	№ док.	Подп.	Дата	Наружные газопроводы	Стадия	Лист	Листов
Разраб.	Гордеева				2020		II	26	
Проверил	Васильченко				2020				
Н.контр.	Вловина				2020				
Утвердил	Нефедова				2020	План трассы газопровода ПК93+13.50 - ПК97+9.0			





		Заказчик: АО "Газпром газораспределение Ленинградская область" Объект: "Межпоселковый газопровод от д. Курковичи до д. Новые Разлицы, д. Озеры, д. Патая Гора с отводами на д. Село, д. Доццо, д. Малое Заречье" Площадь: 70 га Адрес: Ленинградская область, Волосовский район, д. Курковичи, д. Новые Разлицы, д. Озеры, д. Патая Гора, д. Село, д. Доццо, д. Малое Заречье.		Масштаб: 1:500
Составлен по материалам скемки	Плановой части	Высотной части	июль 2020 г.	Высоты МСК-47 Высот Балтийская 1977
Лист 1 из 1		Лист 1 из 1		Лист 1 из 1
Нач. партии	Гуденко	Геодезист	Крыжик	Физкин
Н. Контроль	Павлова	Карттограф		

22088-ТКР/1					Межпоселковый газопровод от д. Курковичи до д. Новые Разлицы, д. Озеры, д. Патая Гора с отводами на д. Село, д. Доццо, д. Малое Заречье				
Изм.	Кол. уч.	Лист	№ док.	Подп.	Дата	Наружные газопроводы	Стадия	Лист	Листов
					2020		II	27	10
Разраб.					2020				
Проверил					2020				
Н.контр.					2020				
Утвердил					2020	План трассы газопровода ПК97+9.0 - ПК101+12.5; 4ПК0 - 4ПК1+77.0			



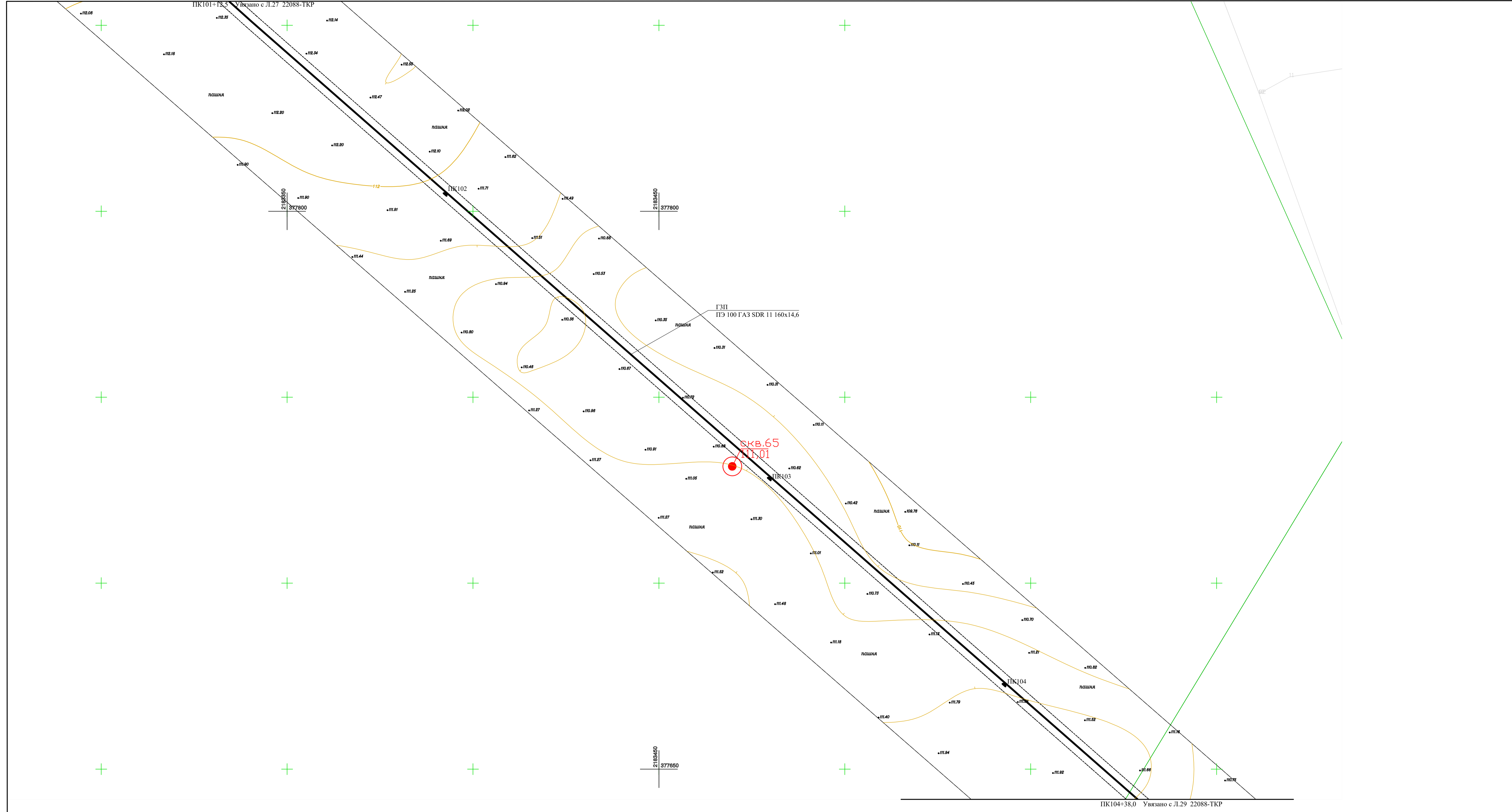
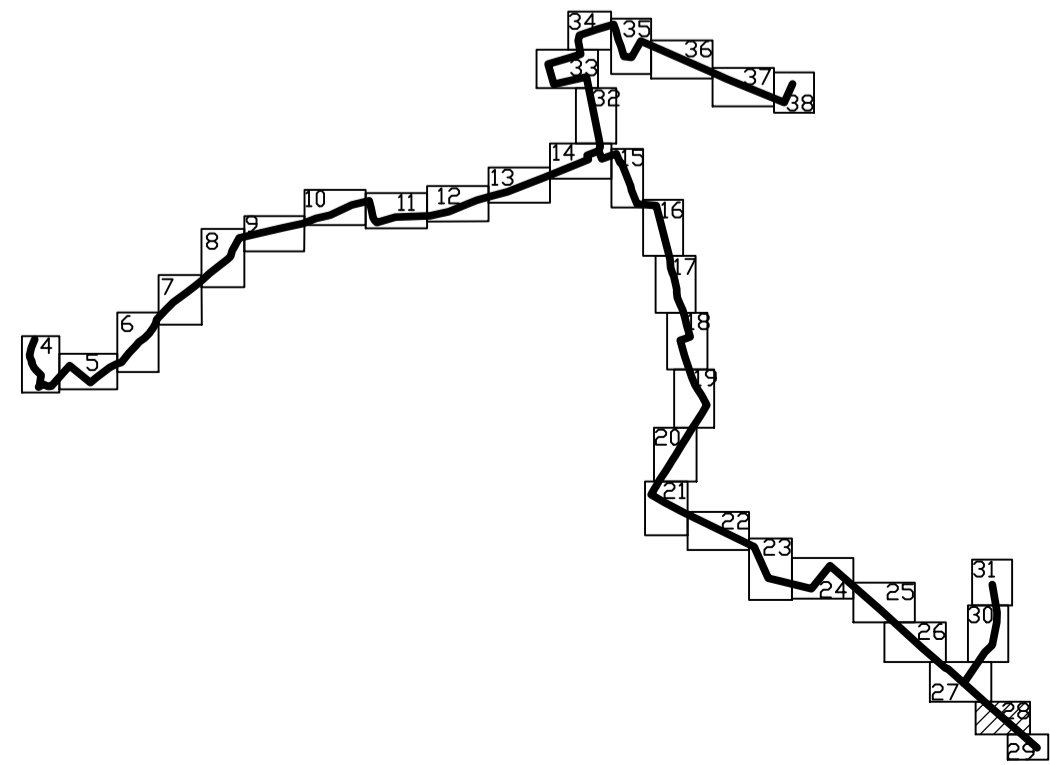



Схема расположения листов



 ПЕТРО-СТРОЙ КАМСКАНИИВ				
Заказчик: АО "Газпром газораспределение Ленинградская область" Объект: "Межпоселковый газопровод от д. Курковичи до д. Новые Раслицы, д. Озеры, д. Пятая Гора с отводами на д. Село, д. Донцо, д. Малое Заречье" Площадь: 70 га Адрес: Ленинградская область, Волосовский район, д. Курковичи, д. Новые Раслицы, д. Озеры, д. Пятая Гора, д. Село, д. Донцо, д. Малое Заречье.				
Составлен по материалам съёмки	Плановой части	июль 2020 г.	№ 1	Координат МСК-47 Высот Балтийская 1977
	Высотной части			
		Лист 1		Лист 1
Нач. партии	Куденков	Геодезист	Крыжвин	
Н. Контроль	Павлова	Картограф	Филипп	

					22088-ТКР/1		
					Межпоселковый газопровод от д. Курковичи до д. Новые Раслицы, д. Озеры, д. Пятая Гора с отводами на д. Село, д. Донцо, д. Малое Заречье		
Изм.	Кол. уч.	Лист	№ док.	Подп.	Дата		
Разраб.	Гордеева				2020		
Проверил	Васильченко				2020		
Н.контр.	Вдовина				2020		
Утвердил	Нефедова				2020		
Наружные газопроводы План трасы газопровода ПК101+12,5 - ПК104+38,00						Стадия	Лист
						П	28
						ПКЦ 	

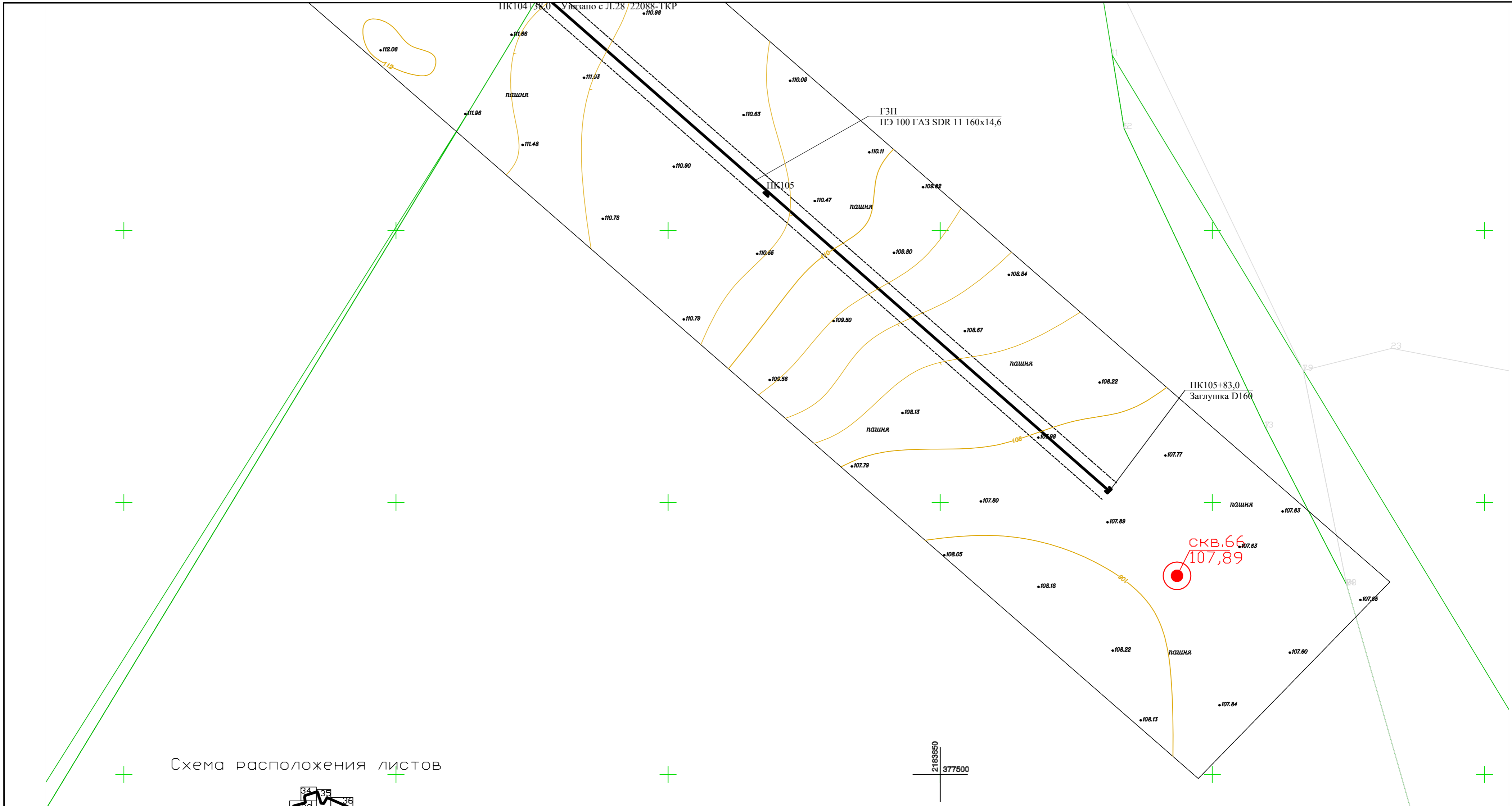
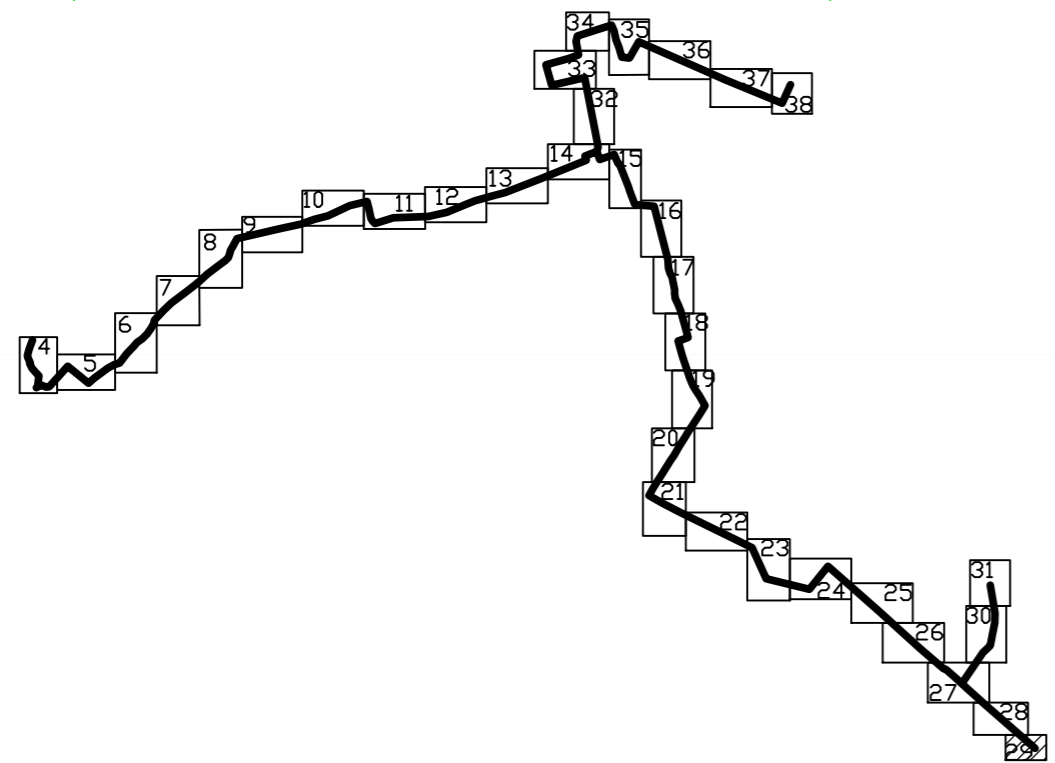
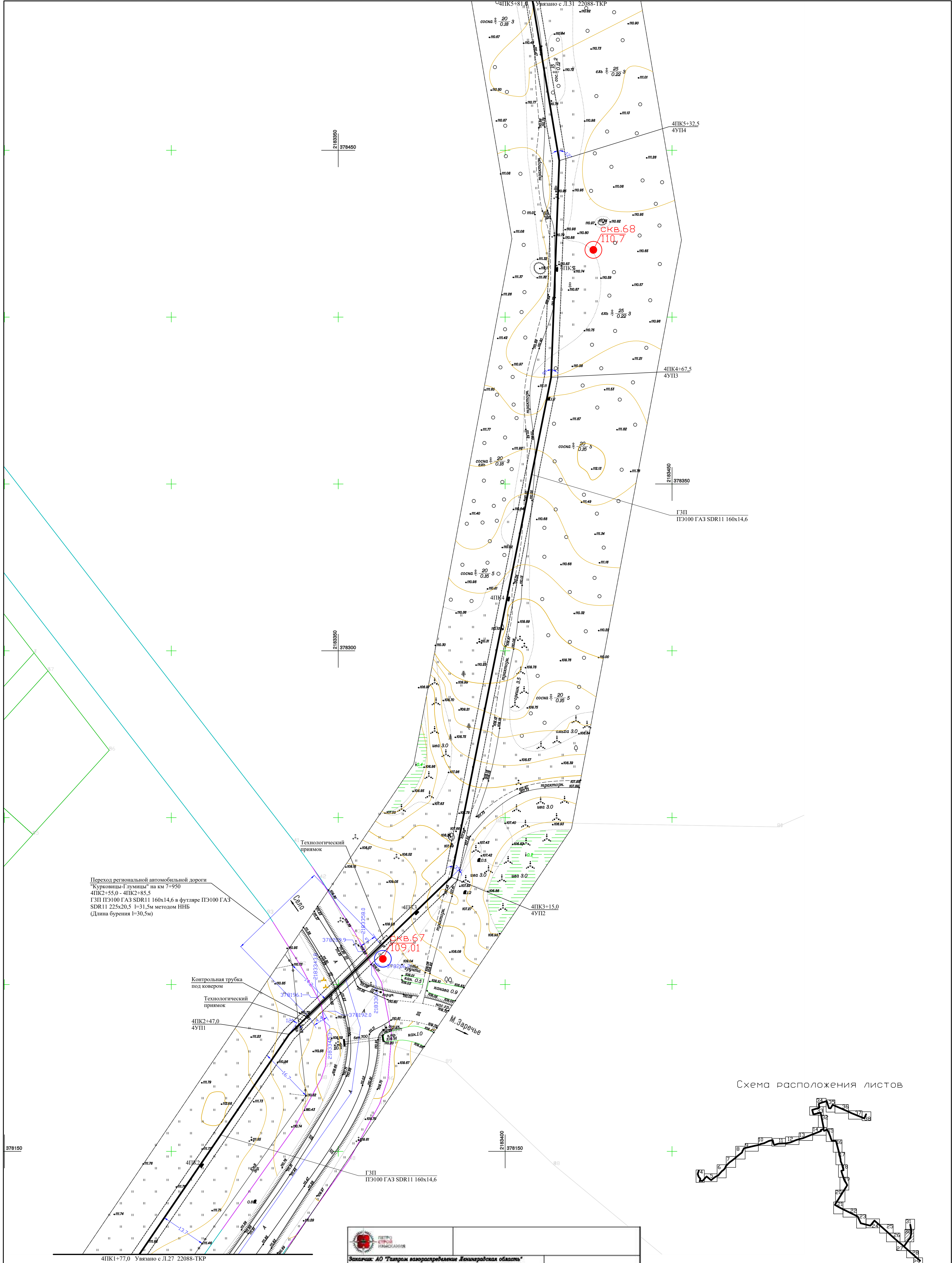


Схема расположения листов



Заказчик: АО "Газпром газораспределение Ленинградская область" Объект: "Межпоселковый газопровод от д. Курковицы до д. Новые Разлицы, д. Озеры, д. Пятая Гора с отводами на д. Село, д. Донцо, д. Малое Заречье" Площадь: 70 га Адрес: Ленинградская область, Волосовский район, д. Курковицы, д. Новые Разлицы, д. Озеры, д. Пятая Гора, д. Село, д. Донцо, д. Малое Заречье.			
Составлен по материалам съемки Плановой части Высотной части		июнь 2020 г.	Масштаб: 1:500
		№ 1 вкл Кол-во листов: 38	Лист 1
Нач. партии	<i>М. Куденков</i>	Куденков	Инженер
Н. Контроль	<i>Н. Павлова</i>	Павлова	Картограф

22088-ТКР/1						
Межпоселковый газопровод от д. Курковицы до д. Новые Разлицы, д. Озеры, д. Пятая Гора с отводами на д. Село, д. Донцо, д. Малое Заречье						
Изм.	Кол.уч.	Лист	№ док.	Подп.	Дата	Наружные газопроводы План трассы газопровода ПК104+38,0 - ПК105+74,00
Разраб.	Гордеева				2020	
Проверил	Васильченко				2020	
Н.контр.	Вдовина				2020	
Утвердил	Нефедова				2020	
						Стадия: П Лист: 29 Листов:



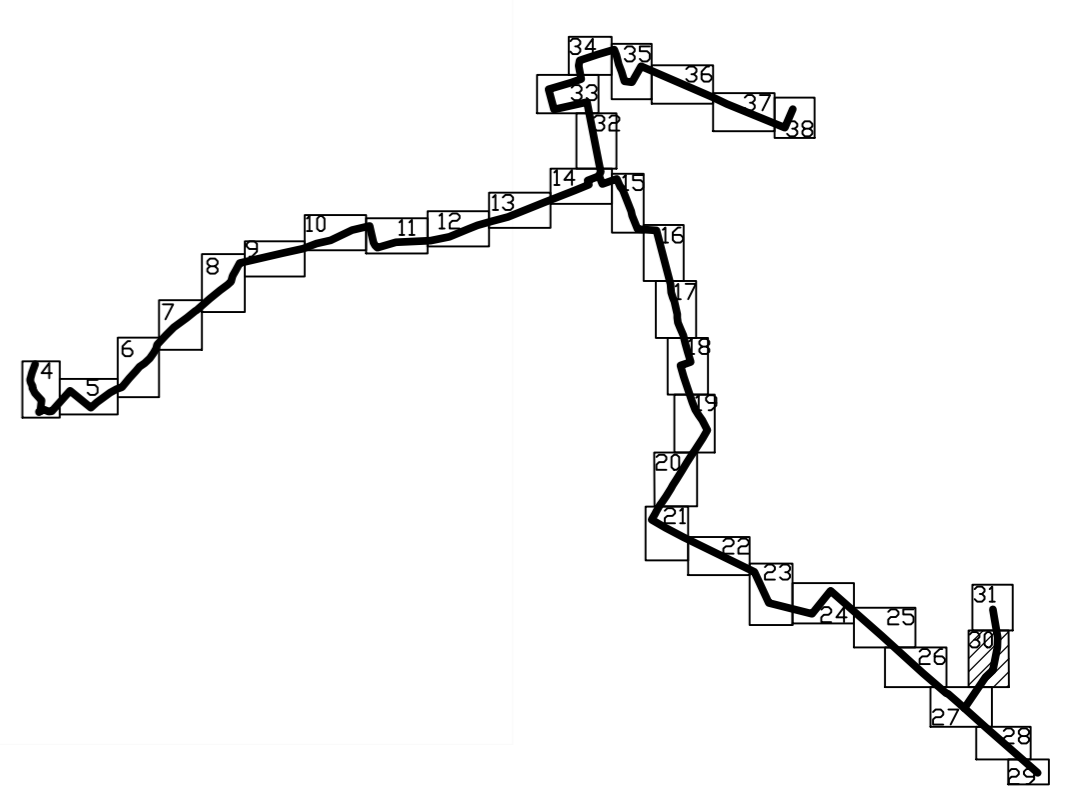
Переход региональной автомобильной дороги
"Курковцы-Глумицы" на км 7+950
4ПК2+55.0 - 4ПК2+85.5
ГЗП ПЭ100 ГАЗ SDR11 160x14,6 в футляре ПЭ100 ГАЗ
SDR11 225x20,5 l=31,5м методом ННБ
(Длина бурения l=30,5м)

Контрольная трубка
под ковером
Технологический
прямаяк

Технологический
прямаяк

ГЗП
ПЭ100 ГАЗ SDR11 160x14,6

Схема расположения листов



		Заказчик: АО "Газпром газораспределение Ленинградская область" Объект: Межселковый газопровод от д. Курковцы до д. Новье Разлицы, д. Озеры, д. Пятая Гора с отводами на д. Село, д. Донцо, д. Малое Заречье. Площадь: 70 га. Адрес: Ленинградская область, Волосковский район, д. Курковцы, д. Новье Разлицы, д. Озеры, д. Пятая Гора, д. Село, д. Донцо, д. Малое Заречье.		Масштаб: 1:500
Составлен по материалам съёмки	Плановой части	Высотной части	год 2020 г.	Лист 1 из 28
Нач. партии	Куденков	Губелист	Крижан	Филин
Н. Контроль	Павлова	Курчатов	Филин	

22088-ТКР/1						Межселковый газопровод от д. Курковцы до д. Новье Разлицы, д. Озеры, д. Пятая Гора с отводами на д. Село, д. Донцо, д. Малое Заречье			
Изм.	Кол. уч.	Лист	№ док.	Подп.	Дата	Наружные газопроводы	Стация	Лист	Листов
Разраб.	Гордеева				2020		П	30	
Проверил	Васильченко				2020				
Н.контр.	Вдовина				2020				
Утвердил	Нефедова				2020	План трассы газопровода 4ПК1+77,0 - 4ПК5+81,00			



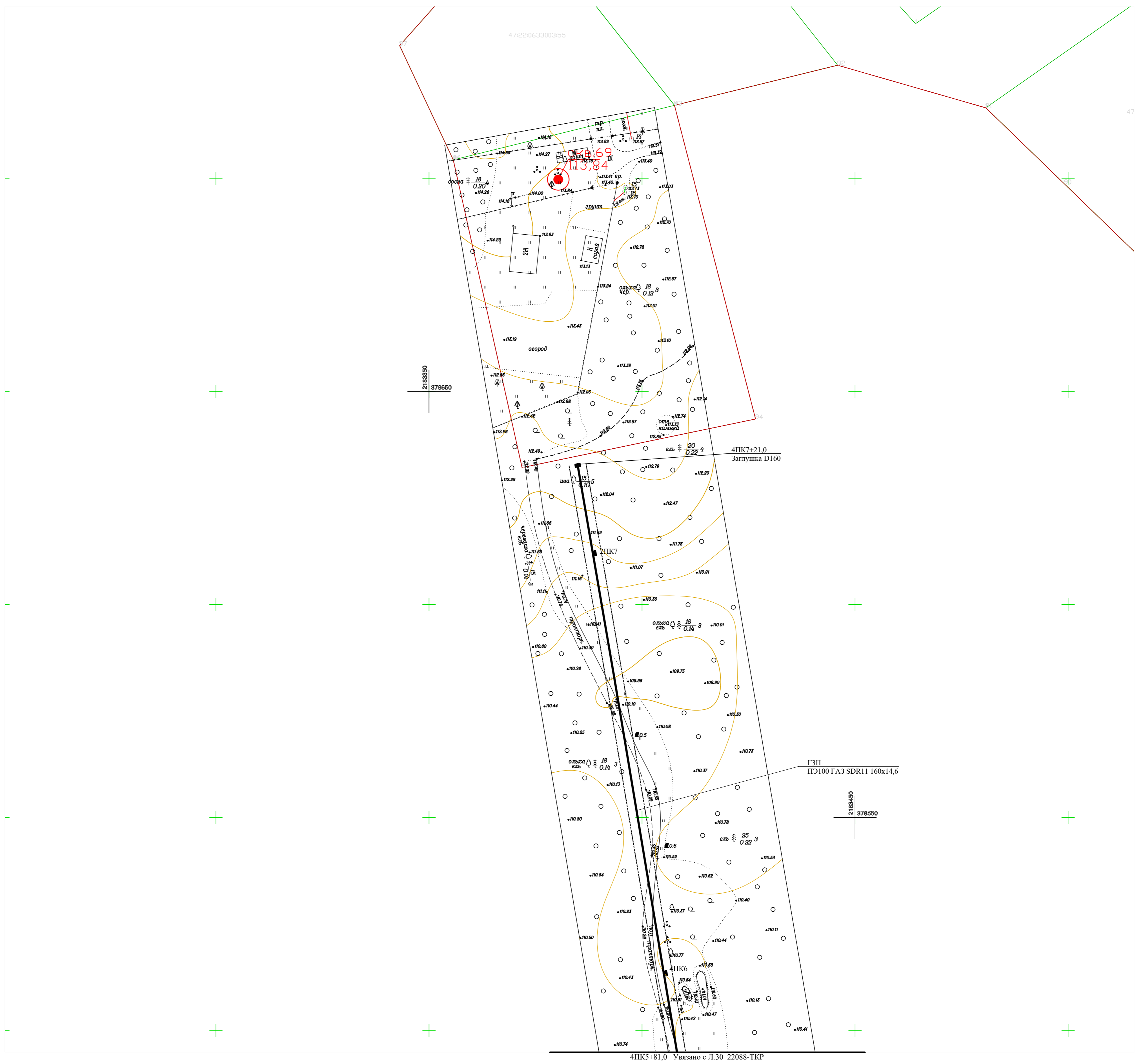
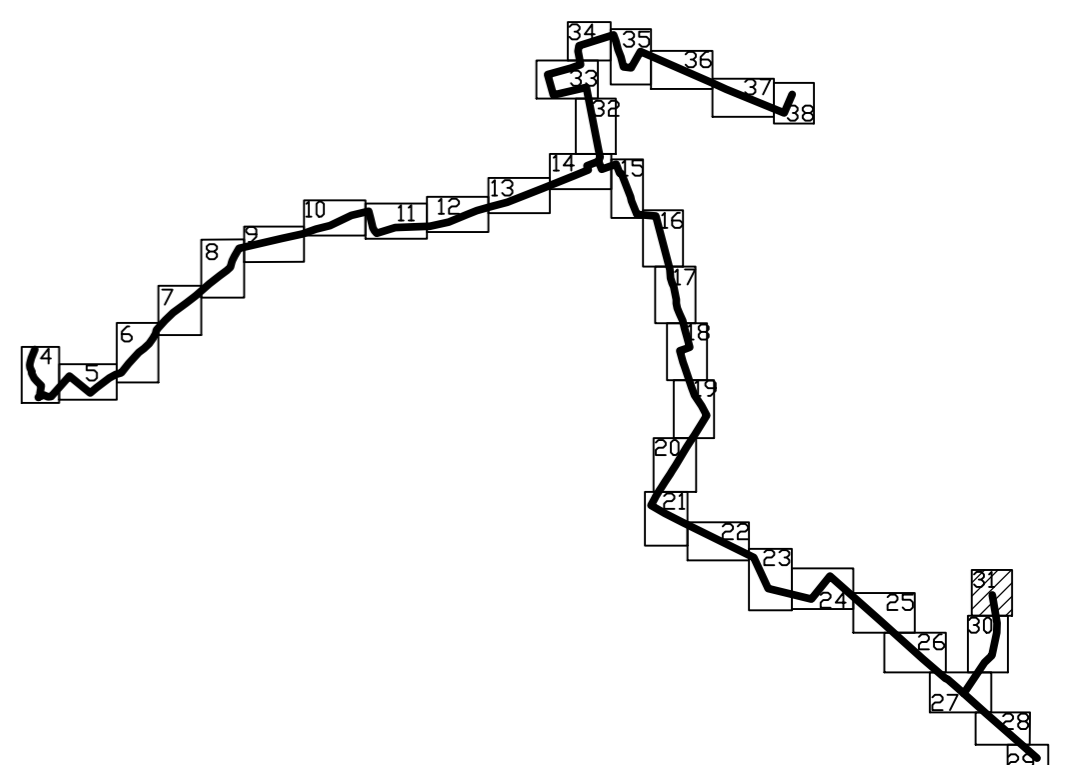


Схема расположения листов



Заказчик: АО "Газпром газораспределение Ленинградская область" Объект: "Межпоселковый газопровод от д. Курковичи до д. Новые Разлицы, д. Озеры, д. Пятая Гора с отводами на д. Село, д. Донцо, д. Малое Заречье" Площадь: 70 га Адрес: Ленинградская область, Вологодский район, д. Курковичи, д. Новые Разлицы, д. Озеры, д. Пятая Гора, д. Село, д. Донцо, д. Малое Заречье.			
Составлен по материалам съемки		Линейной части	Высотной части
Имя, И.О. Фамилия		Имя, И.О. Фамилия	Имя, И.О. Фамилия
Нач. партии		Кудряков	Крыженин
И. Контроль		Павлова	Филин
Лист 1		Лист 1	

						22088-ТКР/1		
						Межпоселковый газопровод от д. Курковичи до д. Новые Разлицы, д. Озеры, д. Пятая Гора с отводами на д. Село, д. Донцо, д. Малое Заречье		
Изм.	Кол. уч.	Лист	№ док.	Подп.	Дата	Наружные газопроводы План трассы газопровода среднего давления 2ПК5+5,0 - 2ПК7+21,00		
Разраб.	Гордеева				2020			
Проверил	Васильченко				2020			
Н.контр.	Вдовина				2020			
Утвердил	Нефедова				2020	Стадия	Лист	Листов
						П	31	

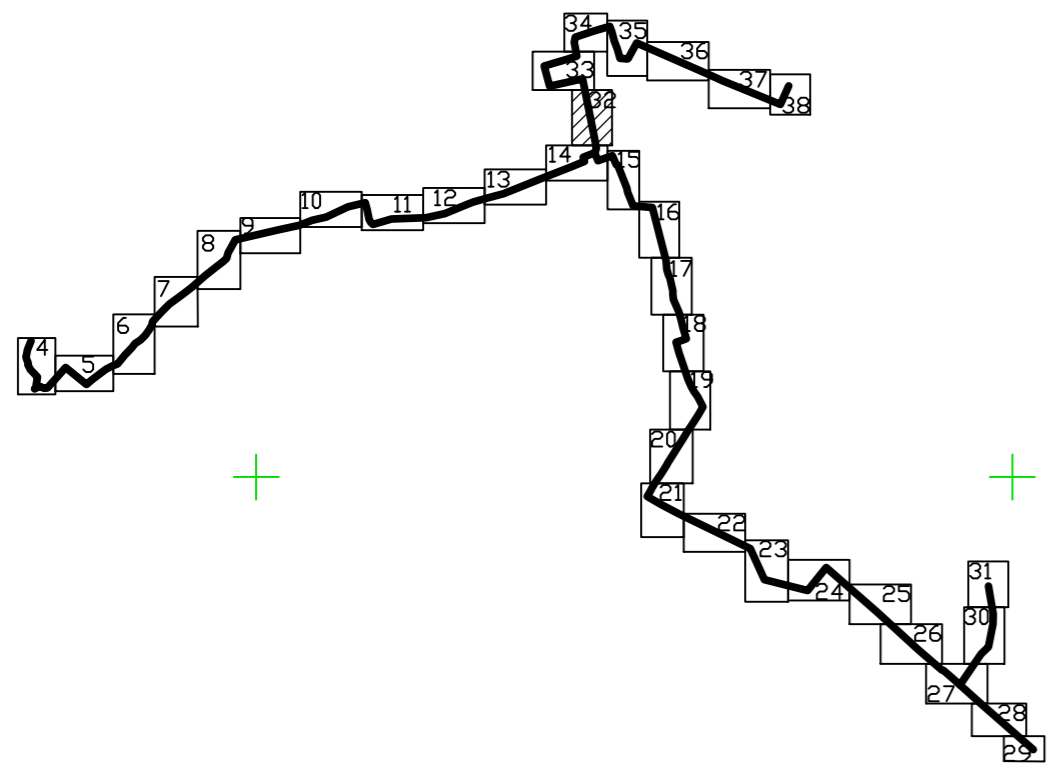




ГЭП
ПЭ 100 ГА3 SDR 11 160x14,6

ГЭП
ПЭ 100 ГА3 SDR 11 160x14,6

Схема расположения листов



		Заказчик: АО "Газпром газораспределение Ленинградская область" Объект: Межпоселковый газопровод от д. Курковцы до д. Новые Разлицы, д. Озеры, д. Питая Гора с отводами на д. Село, д. Доццо, д. Малое Заречье" Площадь: 70 га Адрес: Ленинградская область, Вологодский район, д. Курковцы, д. Новые Разлицы, д. Озеры, д. Питая Гора, д. Село, д. Доццо, д. Малое Заречье.		Масштаб: 1:500	
Составлен по материалам съемки	Планировой части	Высотной части	Июль 2020 г.	№ 1	Координат МСК-47 Высота Балтийская 1977
Лист 1 из 1			Кол-во листов: 10		
Нач. партии	Гуденков	Гуденков	Гуденков	Лист 1	Лист 1
Н. Контроль	Павлова	Павлова	Курковцев	Филипп	Филипп

						22088-ТКР/1			
						Межпоселковый газопровод от д. Курковцы до д. Новые Разлицы, д. Озеры, д. Питая Гора с отводами на д. Село, д. Доццо, д. Малое Заречье			
Изм.	Кол.уч.	Лист	№ док.	Подп.	Дата	Наружные газопроводы	Стадия	Лист	Листов
Разраб.	Гордеева				2020		П	32	
Проверил	Васильченко				2020				
Н.контр.	Вдовина				2020				
Утвердил	Нефедова				2020	План трассы газопровода 2ПК0+52,0 - 1ПК4+25,5			



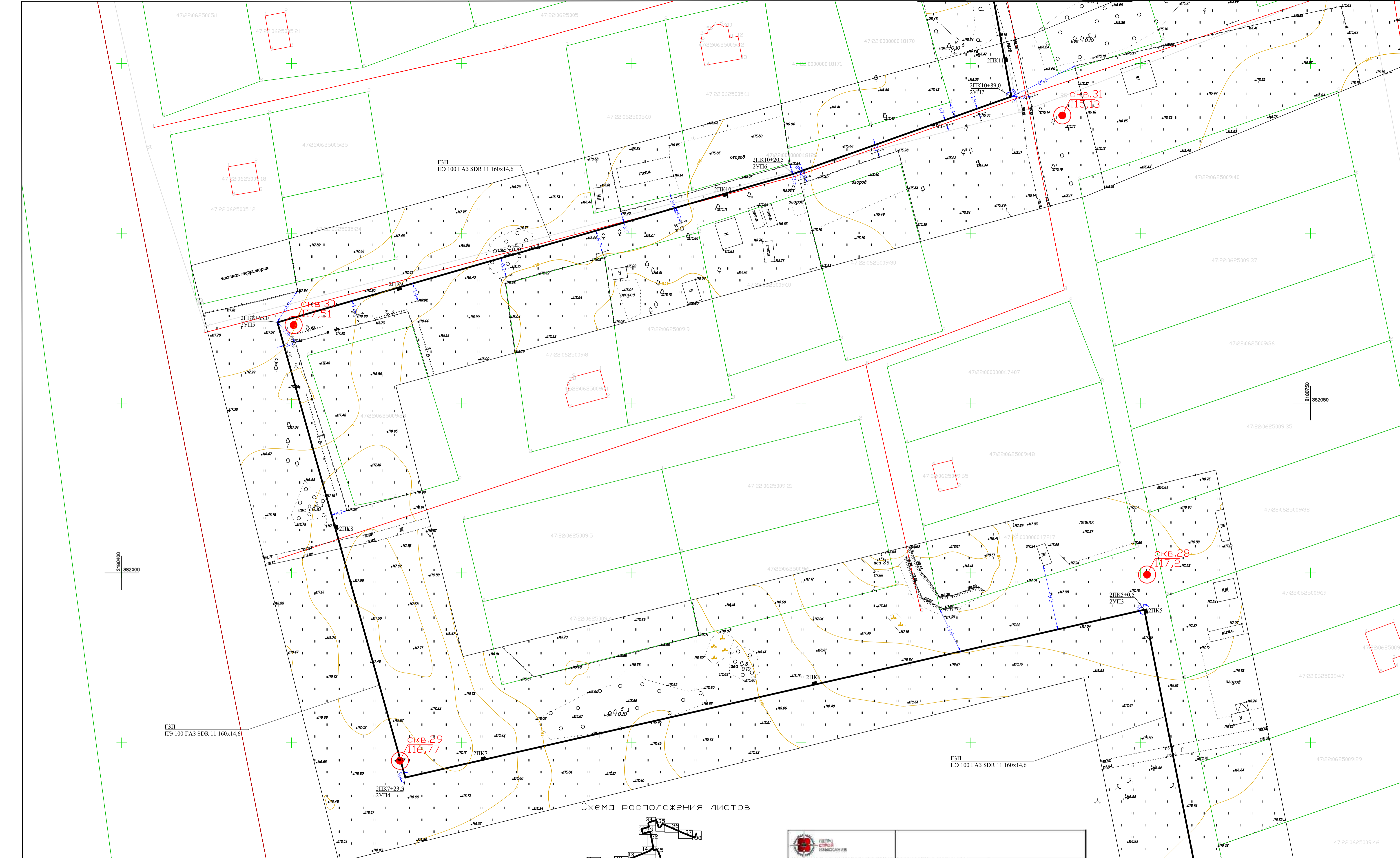
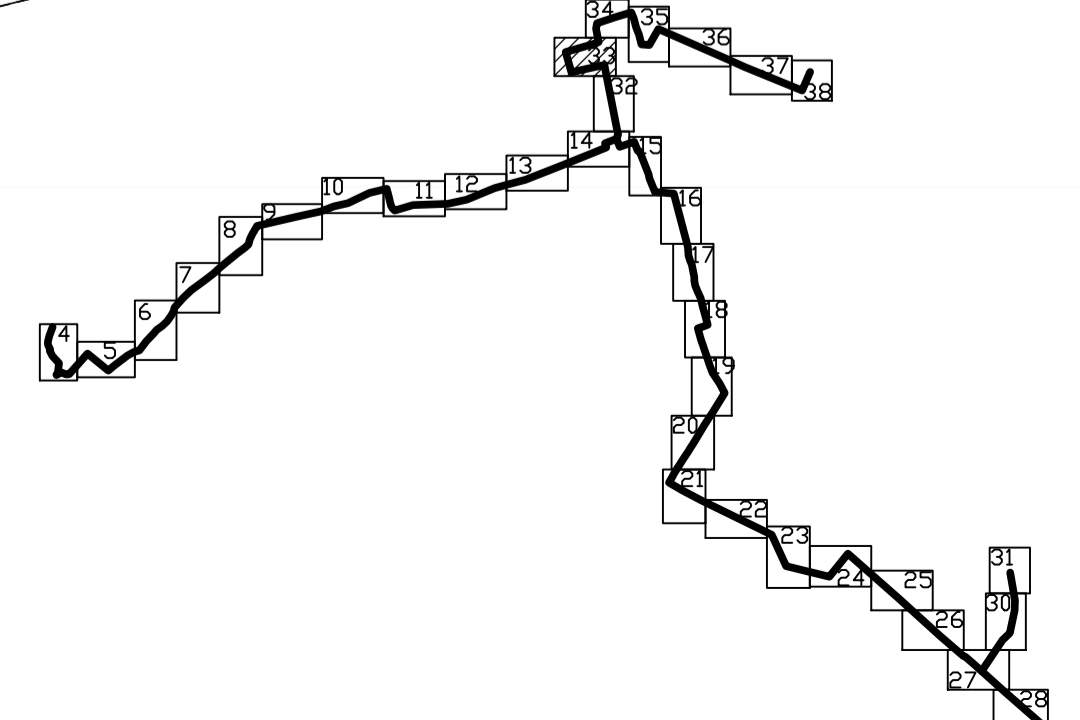
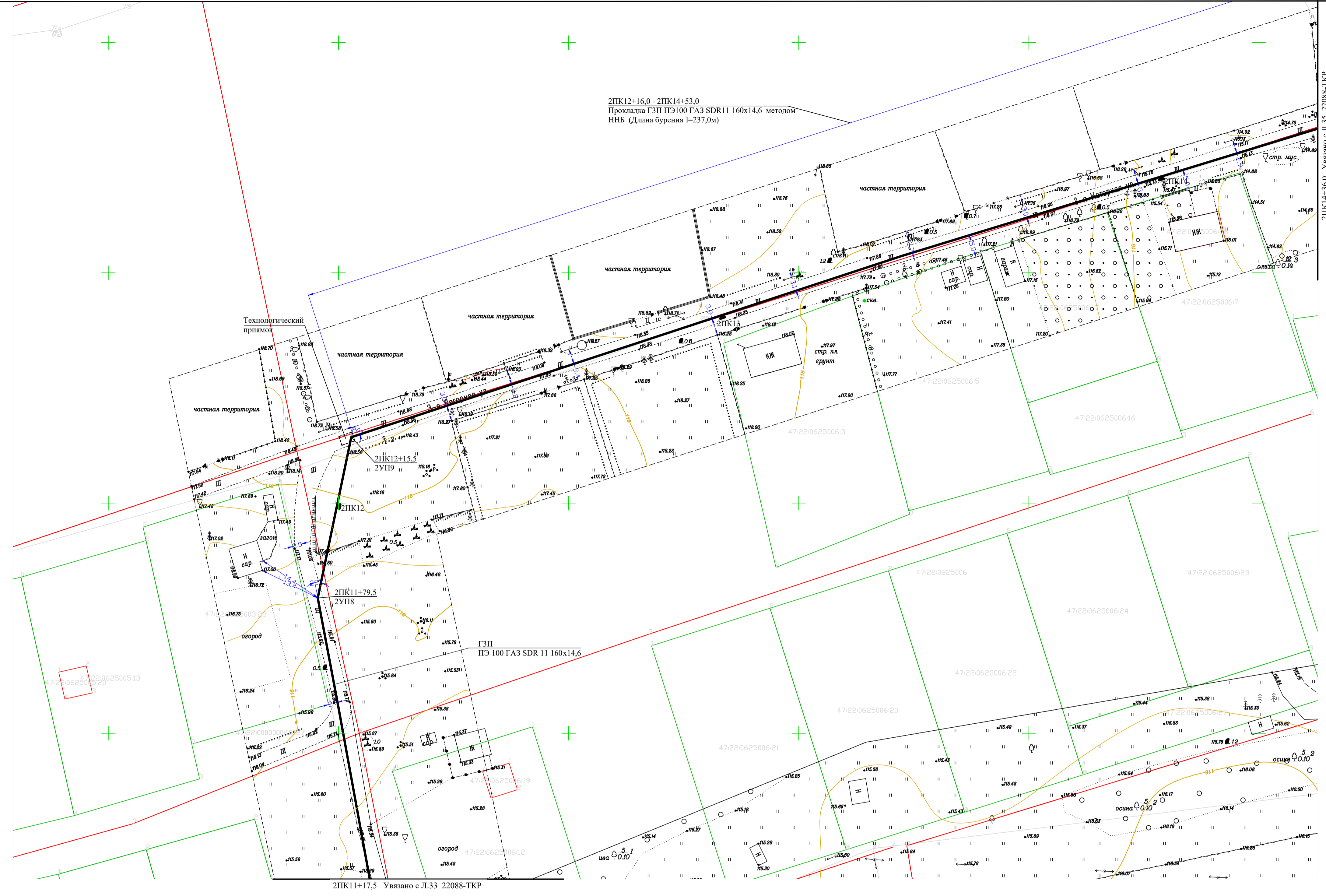


Схема расположения листов



		Заказчик: АО "Газпром газораспределение Ленинградская область" Объект: Межпоселковый газопровод от д. Курковичи до д. Новые Раслицы, д. Озеры, д. Патая Гора с отводами на д. Село, д. Дошко, д. Малое Заречье Площадь: 70 га Адрес: Ленинградская область, Волосский район, д. Курковичи, д. Новые Раслицы, д. Озеры, д. Патая Гора, д. Село, д. Дошко, д. Малое Заречье.		Масштаб: 1:500
Составлен по материалам съемки	Плановой части	Высотной части	июль 2020 г.	Лист 1 из 1 Кол-во листов: 10
Лист 1 Контур	Лист 1 Фиксн	Лист 1 Контур	Лист 1 Фиксн	Лист 1 Фиксн

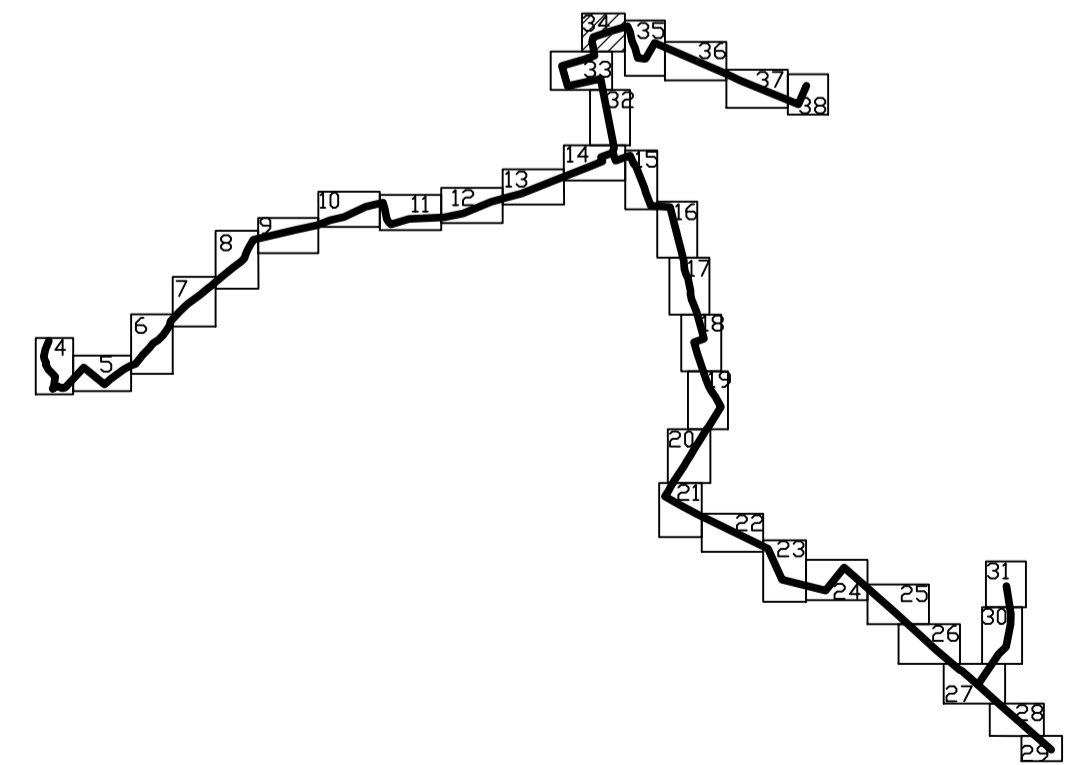
22088-ТКР/1					Межпоселковый газопровод от д. Курковичи до д. Новые Раслицы, д. Озеры, д. Патая Гора с отводами на д. Село, д. Дошко, д. Малое Заречье				
Изм.	Кол. уч.	Лист	№ док.	Подп.	Дата	Наружные газопроводы	Стадия	Лист	Листов
Разраб.	Гордеева				2020		П	33	Листов
Проверил	Васильченко				2020				
Н.контр.	Вдовина				2020	План трассы газопровода 2ПК4+25.5 - 2ПК11+9.0			
Утвердил	Нефедова				2020				




2ПК14+36.0 Увязано с Л.35 22088-ТКР

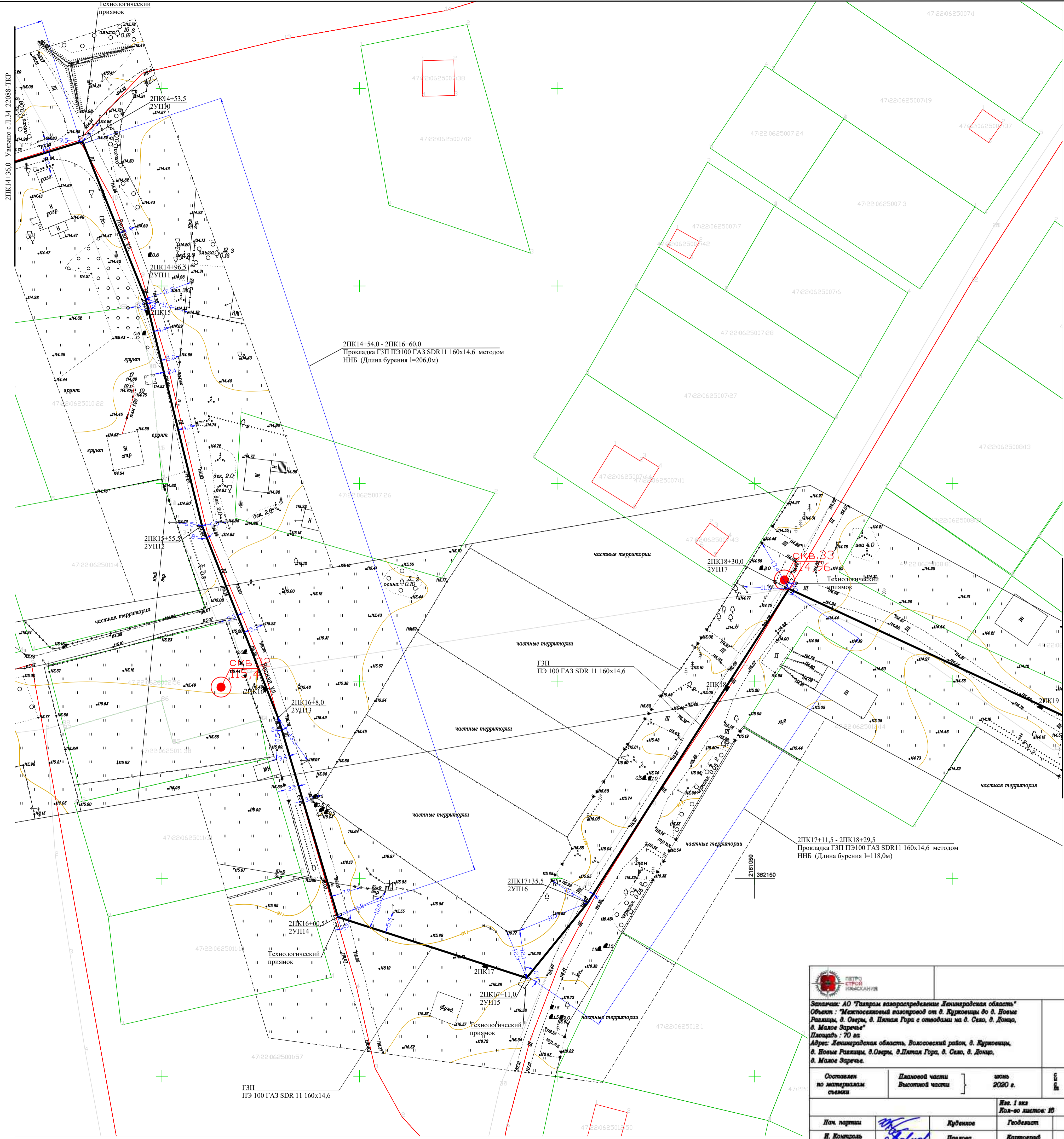
2ПК11+17,5 Увязано с Л.33 22088-ТКР

Схема расположения листов



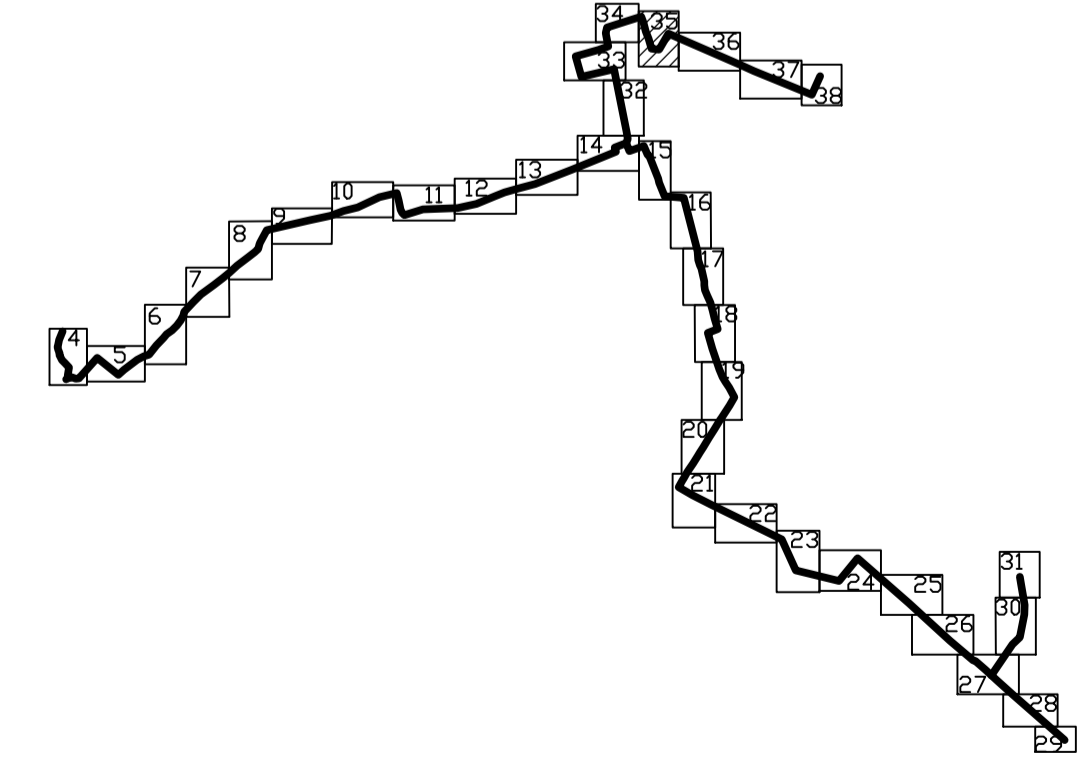
			
Заказчик: АО "Газпром газораспределение Ленинградская область" Объект: Местоположение газопровод от д. Курковичи до д. Новые Рязяницы, д. Озеры, д. Пятая Гора с отводами на д. Село, д. Доццо, д. Малое Заречье Площадь: 70 га Адрес: Ленинградская область, Волосовский район, д. Курковичи, д. Новые Рязяницы, д. Озеры, д. Пятая Гора, д. Село, д. Доццо, д. Малое Заречье.			
Составлен по материалам съемки		Плановой части	Высотной части
		июль 2020 г.	
		Лист 1 из 1	
		Код-во листов: 10	
Лит. подлинн	Куденков	Гордеев	Лист 1
Н. Контроль	Павлова	Куркович	Филин

				22088-ТКР/1		
				Межпоселковый газопровод от д. Курковичи до д. Новые Рязяницы, д. Озеры, д. Пятая Гора с отводами на д. Село, д. Доццо, д. Малое Заречье		
Изм.	Кол. уч.	Лист	№ док.	Подп.	Дата	Наружные газопроводы
Разраб.	Гордеева	2020				
Проверил	Васильченко	2020				
Н.контр.	Вдовина	2020				
Утвердил	Нефедова	2020				
				План трассы газопровода 2ПК11+17,50 - 2ПК14+36,0		
						



ПК19+6.0 Указано с Л.36 22088-ТКР

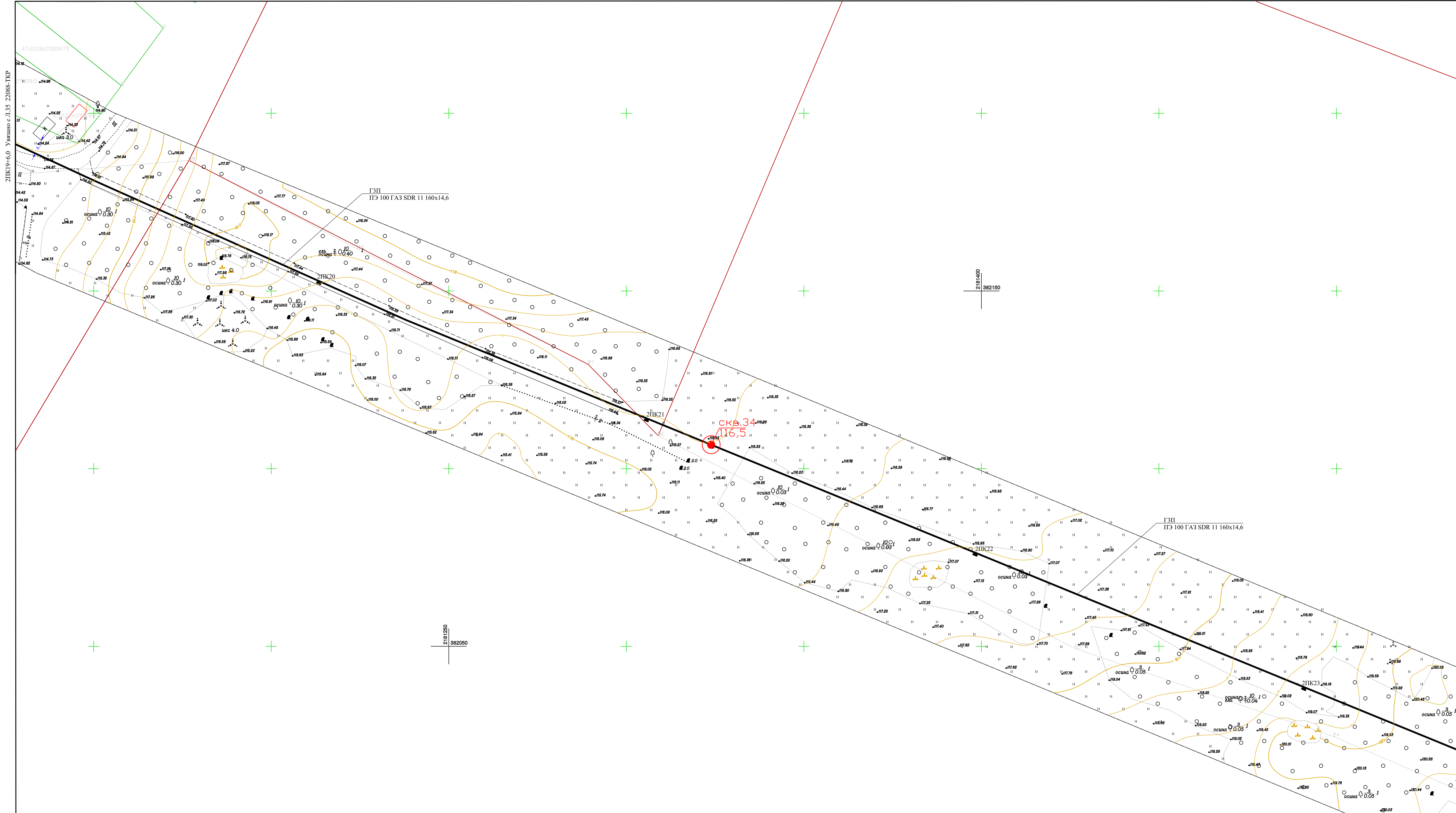
Схема расположения листов



		Заказчик: АО "Газпром газораспределение Ленинградская область" Объект: Межпоселковый газопровод от д. Курковичи до д. Новые Рашлицы, д. Озеры, д. Патая Гора с отводами на д. Село, д. Доццо, д. Малое Заречье Площадь: 70 га Адрес: Ленинградская область, Волосовский район, д. Курковичи, д. Новые Рашлицы, д. Озеры, д. Патая Гора, д. Село, д. Доццо, д. Малое Заречье.		Масштаб: 1:500	
Составлен по материалам съёмки	Плановой части	Высотной части	июль 2020 г.	Лист 1	Количество листов: 10
Лит. партии	Куденков	Гордеев	Крыжанов	Лит. 1	
И. Контроль	Павлова	Картоняев	Филин		

22088-ТКР/1						Межпоселковый газопровод от д. Курковичи до д. Новые Рашлицы, д. Озеры, д. Патая Гора с отводами на д. Село, д. Доццо, д. Малое Заречье			
Изм.	Кол. уч.	Лист	№ док.	Подп.	Дата	Наружные газопроводы	Стадия	Лист	Листов
Разраб.					2020		II	35	
Проверил					2020				
Н. контр.					2020				
Утвердил	Нефедова				2020	План трассы газопровода 2ПК14+36.0 - 2ПК19+6.0			

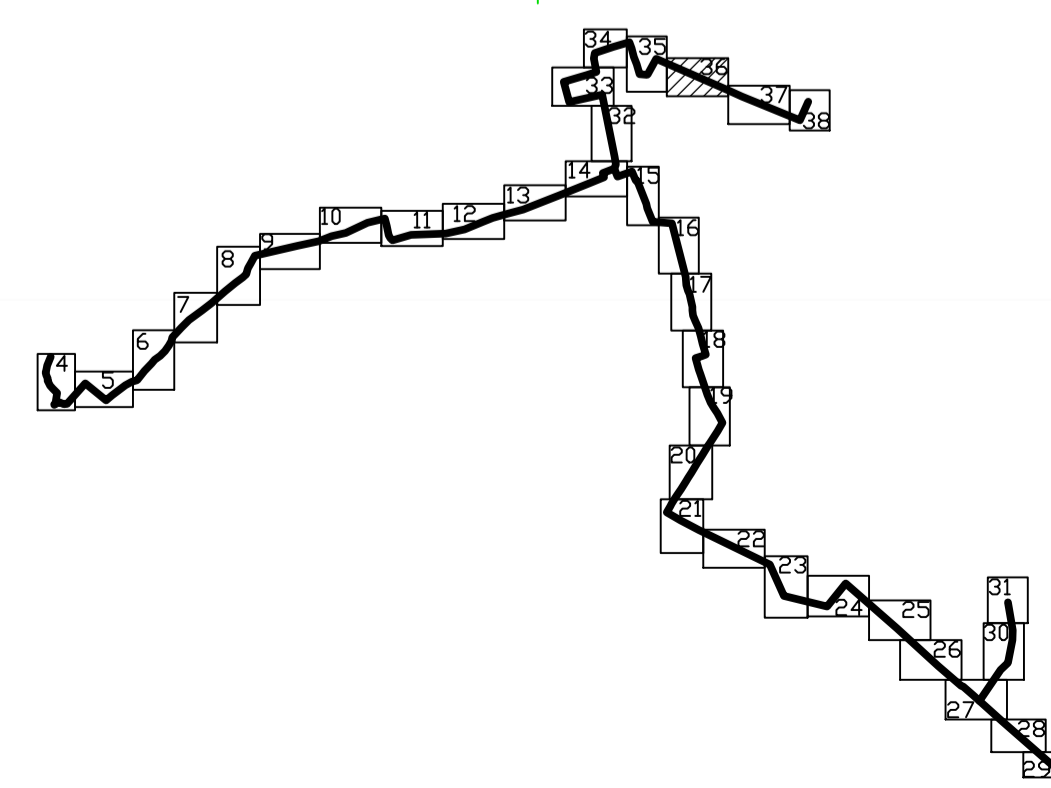




2ПК19+6,0 Уважно с.Л.35 22088-ТКР

2ПК23+47,0 Уважно с.Л.37 22088-ТКР

Схема расположения листов



		Заказчик: АО "Газпром газораспределение Ленинградская область" Объект: "Местослужбовый газопровод от д. Курковичи до д. Новые Равлицы, д. Озеры, д. Патая Гора с отводами на д. Село, д. Доццо, д. Малое Заречье" Адрес: Ленинградская область, Волховский район, д. Курковичи, д. Новые Равлицы, д. Озеры, д. Патая Гора, д. Село, д. Доццо, д. Малое Заречье.		Масштаб: 1:500
Составлен по материалам скелета	Плановой части Высотной части	шпона 2020 г.	с. 6 ф. 1	Координат МСК-47 Высот Балтийская 1977
Лист 1 из 1 Кол-во листов: 10		Лист 1		
Нач. партии Н. Контр.	Курбикова Павлова	Геодесист Картограф	Крикин Филкин	

					22088-ТКР/1				
					Межпоселковый газопровод от д. Курковичи до д. Новые Равлицы, д. Озеры, д. Патая Гора с отводами на д. Село, д. Доццо, д. Малое Заречье				
Изм.	Кол. уц.	Лист	№ док.	Подп.	Дата	Наружные газопроводы	Стадия	Лист	Листов
Разраб.	Гордеева				2020		П	36	
Проверил	Васильченко				2020				
Н.контр.	Вдовина				2020				
Утвердил	Нефедова				2020	План трассы газопровода 2ПК19+6,0 - 2ПК23+47,00			

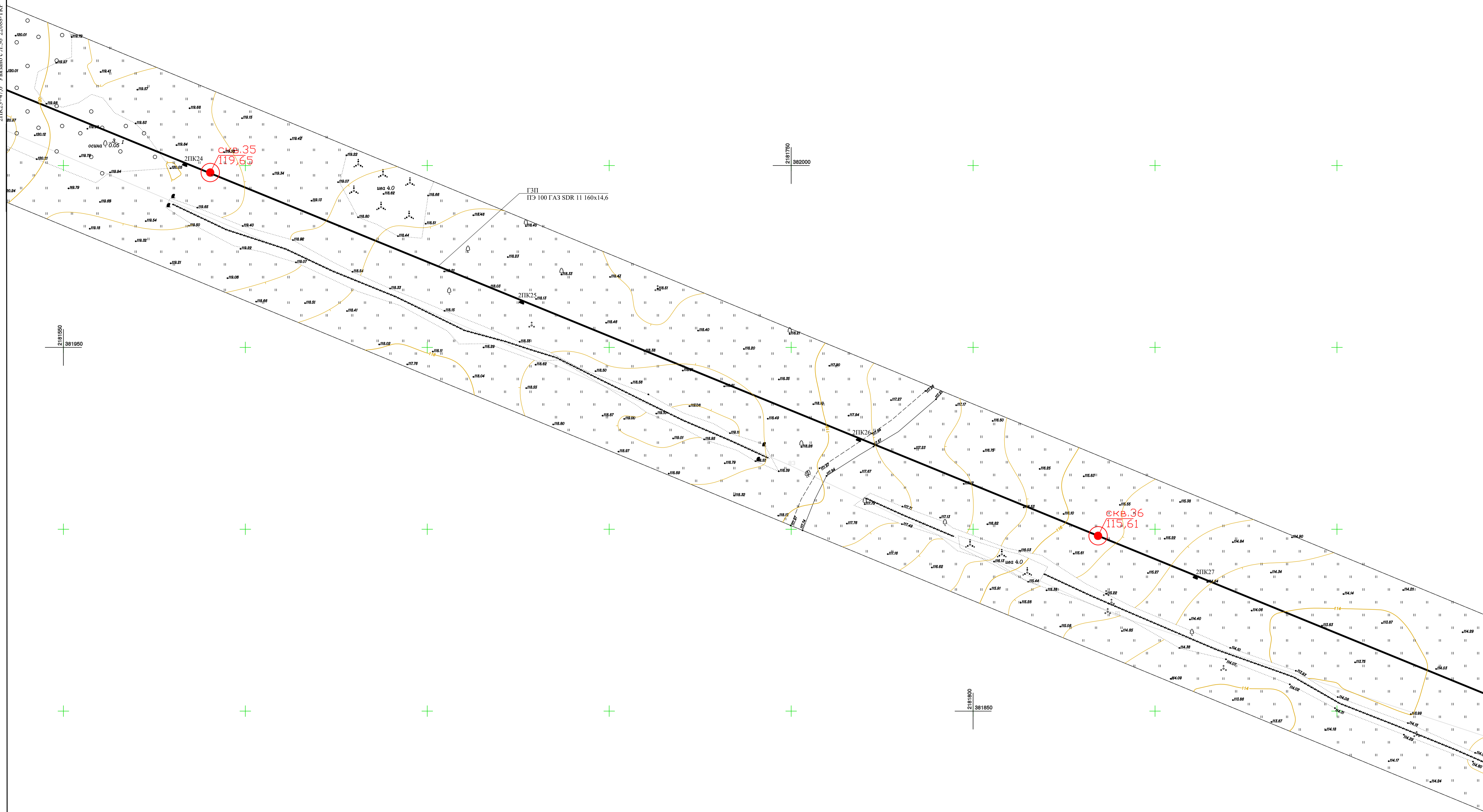
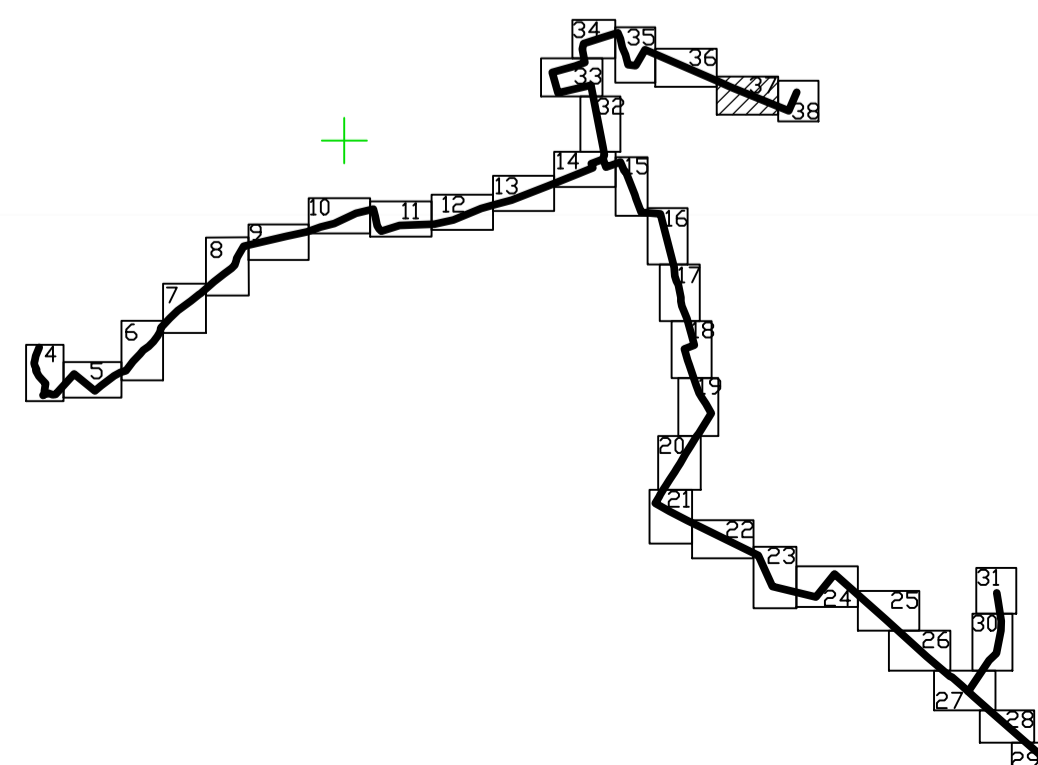



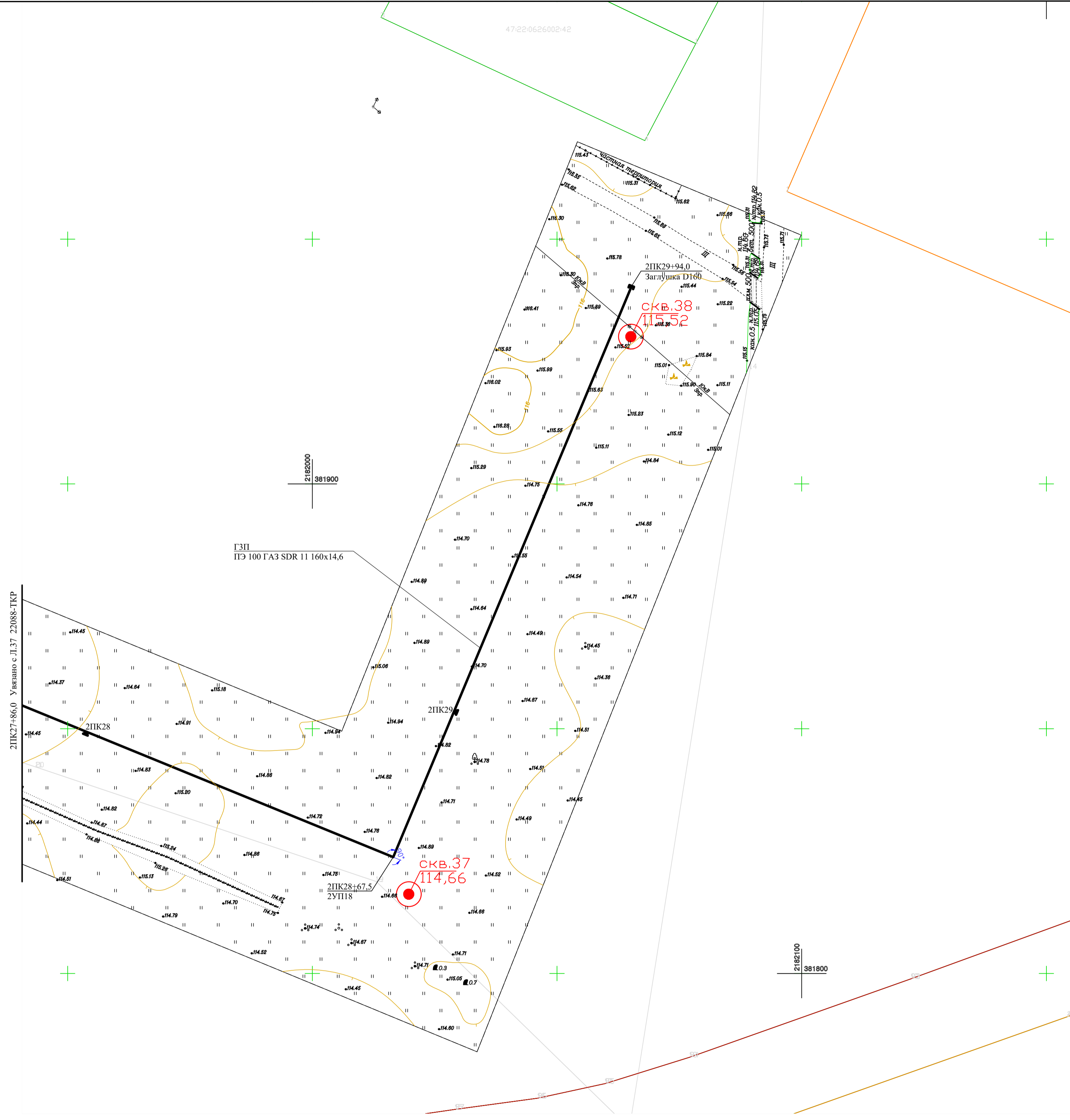
Схема расположения листов



		Заказчик: АО "Газпром газораспределение Ленинградской область" Объект: Межпоселковый газопровод от д. Курковичи до д. Новые Рязицы, д. Озеры, д. Патная Гора с отводами на д. Село, д. Доццо, д. Малое Заречье Площадь: 70 га Адрес: Ленинградская область, Волосовский район, д. Курковичи, д. Новые Рязицы, д. Озеры, д. Патная Гора, д. Село, д. Доццо, д. Малое Заречье.		Масштаб: 1:500	
Составлен по материалам скани	Плановой части	Высотной части	июль 2020 г.	Лист 1	Координат МСК-47 Высот Балтийская 1977
			Лист 1	Лист 1	
Лист 1	Лист 1	Лист 1	Лист 1	Лист 1	Лист 1
И. Контроль	Курбенко	Губенко	Куркович	Куркович	Филин

22088-ТКР/1						Межпоселковый газопровод от д. Курковичи до д. Новые Рязицы, д. Озеры, д. Патная Гора с отводами на д. Село, д. Доццо, д. Малое Заречье		
Изм.	Кол. укл.	Лист	№ док.	Подп.	Дата	Наружные газопроводы		
Разраб.	Гордеева	2020				Стадия	Лист	Листов
Проверил	Васильченко	2020				П	37	
Н.контр.	Вдовина	2020				ПКИ		
Утвердил	Нефедова	2020				План трассы газопровода 21К23+47.0 - 21К27+86.0		





		Масштаб: 1:500	
Назначение: АО "Газпром газораспределение Ленинградская область" Объект: "Межпоселковый газопровод от д. Курковичи до д. Новые Равницы, д. Озеры, д. Патная Гора с отводами на д. Село, д. Доццо, д. Малое Заречье" Площадь: 70 га Адрес: Ленинградская область, Волосовский район, д. Курковичи, д. Новые Равницы, д. Озеры, д. Патная Гора, д. Село, д. Доццо, д. Малое Заречье.			
Составлен по материалам схемы	Плановой части	Высотной части	Июнь 2020 г.
Лист 1 из 1	Кол-во листов: 10	Лист 1	Лист 1
Нач. партии	Курдюков	Геодезист	Крицкий
Н. Контроль	Павлова	Картотека	Филин

22088-ТКР/1					
Межпоселковый газопровод от д. Курковичи до д. Новые Равницы, д. Озеры, д. Патная Гора с отводами на д. Село, д. Доццо, д. Малое Заречье					
Изм.	Кол. уч.	Лист	№ док.	Подп.	Дата
Разраб.	Гордеева	2020			
Проверил	Васильченко	2020			
Н.контр.	Влодина	2020			
Утвердил	Нефедова	2020			
Наружные газопроводы				Стация	Лист
План трассы газопровода 2ПК27+86.0 - 2ПК29+94.00				П	38

Позиция	Наименование и техническая характеристика	Тип, марка, обозначение документа, опросного листа	Код обозначения, изделия, материала	Завод-изготовитель	Единица измерения	Количество	Масса единицы	Примечание
1	2	3	4	5	6	7	8	9
	Труба 45х3,0 ГОСТ 10704-91 В10 ГОСТ 10705-80* без изол.			З-д "Трубосталь"	м	2,2		
	Труба водогазопроводная 25х2,8 ГОСТ 3262-75* с изм.				м	2,5		Сброс
	Труба водогазопроводная 20х2,8 ГОСТ 3262-75* с изм.				м	6,5		Продувка
	Выход из земли газопровода 63х57	22088- ТКР.П2			шт.	1		
	ШРП-NORD-DIVAL500/40-2.01 с регулятором DIVAL500/40 с основной и резервной линиями редуцирования	22088- ТКР.П4		ООО «Северная Компания»	шт.	1		
	Кран шаровой фланцевый КШИ-40ф с отв. фланцами	ТУ3742-003-35506687-98		ООО «Вектор-Р»	шт.	1		
	Ограждение сетчатое 6,0х3,0	22088-ТКР.П8 л.1-2			шт.	1		
	Установка контура заземления	22088- ТКР.П9			шт.	1		
	Молниеотвод	22088- ТКР.П10			шт.	1		
	Отвод П90 45х3,0 -09Г2С	ГОСТ 17375-2001			шт.	1		
	Переход П 57х3,5-45х4,0-09Г2С -09Г2С	ГОСТ 17378-2001			шт.	1		

Примечание: Сварное соединение сварных труб должно быть равнопрочно основному металлу труб или иметь гарантированный заводом-изготовителем согласно стандарту или техническим условиям на трубы коэффициент прочности сварного соединения.

Согласовано

Инва № подл. Подпись и дата. Взам инв №

						22088- ТКР.С			
						<i>Межпоселковый газопровод от д. Курковицы до д. Новые Раглицы, д. Озеры, д. Пятая Гора с отводами на д. Село, д. Донио, д. Малое Заречье</i>			
Изм	Кол.уч	Лист	№ док	Подпись	Дата	Наружный газопровод	Стадия	Лист	Листов
Разраб.		Горлеева					П	1	2
Провер.		Васильченко							
Н.контр.		Нефедова							
Утвердил		Нефедова				Спецификация оборудования, изделий и материалов	ПКЦ АО "Газпром газораспределение Ленинградская область"		

1	2	3	4	5	6	7	8	9
	Полиэтиленовый газопровод							
	Полиэтиленовая лента "ГАЗ"	ТУ 2245-028-00203536-96			п.м.	13417,0		в т.ч.пересечки
	Труба ПЭ100 ГАЗ SDR11 160x14,6 ГОСТ Р 58121.2-2018				п.м.	14584,0		
	Труба ПЭ100 ГАЗ SDR11 110x10,0 ГОСТ Р 58121.2-2018				п.м.	348,0		
	Труба ПЭ100 ГАЗ SDR11 63x5,8 ГОСТ Р 58121.2-2018				п.м.	5,5		
	Труба ПЭ100 ГАЗ SDR11 225x20,5 ГОСТ Р 58121.2-2018				п.м.	118,0	4 футляра	
	Контрольная трубка с ковером на п/э футляре	22088- ТКР.П5,6			шт.	4		
	Патрубок-накладка SA 160-110	Артикул №615739		Фриален, Германия	шт.	1		
	Патрубок-накладка SA 160-63	Артикул №612762		Фриален, Германия	шт.	1		
	Тройник T D160	Артикул №615277		Фриален, Германия	шт.	3		
	Кран шаровой КН D 160	22088-ТКР.П7		Fox Fittings, Польша	шт.	6		
	Монтажный набор для шаровых кранов BS 1,2-2,0	Артикул №615311			шт.	6		
	Отвод W30° d160	Артикул №615340		Фриален, Германия	шт.	10		
	Отвод W45° d160	Артикул №615275		Фриален, Германия	шт.	13		
	Отвод W90° d160	Артикул №615276		Фриален, Германия	шт.	19		
	Отвод W45° d110	Артикул №612104		Фриален, Германия	шт.	3		
	Отвод W30° d110	Артикул №615273		Фриален, Германия	шт.	2		
	Муфта UB d160	Артикул №612671		Фриален, Германия	шт.	2		
	Муфта UB d110	Артикул №612668		Фриален, Германия	шт.	2		
	Заглушка MV d160	Артикул №612035		Фриален, Германия	шт.	3		
	Заглушка MV d110	Артикул №612033		Фриален, Германия	шт.	1		
	Опознавательные таблички	22088- ТКР.П11			шт.	62		

Инд. № подл. Подпись и дата Взам инв. №

Изм	Кол.уч	Лист	№док	Подпись	Дата

22088- ТКР.С

229

Лист
2

Условные обозначения на планах и профилях

Газопровод высокого давления II категории
запроектированный



Газопровод высокого давления II категории
запроектированный

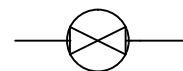


Отключающее устройство:

кран



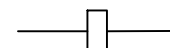
задвижка под ковер



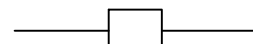
Граница проектирования



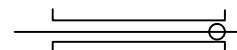
Нераз. соед. "сталь-полиэтилен"



Газорегуляторный пункт (ПРГ)



Прокладка газопровода в футляре с
установкой контрольной трубки



						22088-ТКР.П1					
						Межпоселковый газопровод от д. Курковицы до д. Новые Раглицы, д. Озеры, д. Пятая Гора с отводами на д. Село, д. Донцо, д. Малое Заречье					
Изм	Кол.уч	Лист	док	Подпись	Дата				Стадия	Лист	Листов
Разраб.		Гордеева				Наружный газопровод			П	1	
Провер.		Васильченко									
Н.контр.		Нефедова				Условные обозначения			ПКЦ АО		
Утвердил		Нефедова							"Газпром газораспределение Ленинградская область"		
									239		

**СИСТЕМА ДОБРОВОЛЬНОЙ СЕРТИФИКАЦИИ ГАЗСЕРТ
РОСС RU.31511.04ЮАЧ1**

Общество с ограниченной ответственностью
«Межрегиональный центр оценки, испытаний и сертификации»
рег. №ЮАЧ1.RU.1404

105094, г. Москва, Семеновская набережная, дом 2/1, строение 1, этаж 8, помещение 1, комната 10
телефон: +7 (495) 769-83-00

СЕРТИФИКАТ СООТВЕТСТВИЯ

№ЮАЧ1.RU.1404.H00044

П001072

Срок действия: с 04.12.2018 по 03.12.2021

ПРОДУКЦИЯ: Детали соединительные из полиэтилена ПЭ100 с закладными
электронагревателями для газопроводов.

(см. Приложение на 1 листе, бланк № П 001073). Серийный выпуск.

КОД ОКПД2: 22.21.29.130 КОД ТН ВЭД: 3917 40 000 0

СООТВЕТСТВУЕТ ТРЕБОВАНИЯМ НОРМАТИВНЫХ ДОКУМЕНТОВ:

ГОСТ Р 52779 – 2007 «Детали соединительные из полиэтилена для газопроводов. Общие
технические условия»

ИЗГОТОВИТЕЛЬ:

FRIATEC GmbH.

Steinzeugstrasse 50, 68229, Mannheim, Germany.

Телефон: +49 621 486 0, факс: +49 621 486251705, e-mail: info@friatec.de.

СЕРТИФИКАТ ВЫДАН:

FRIATEC GmbH.

Steinzeugstrasse 50, 68229, Mannheim, Germany.

Телефон: +49 621 486 0, факс: +49 621 486251705, e-mail: info@friatec.de.

НА ОСНОВАНИИ: Протокола сертификационных испытаний № 77 от «30» ноября
2018 г., Акта о результатах анализа производства № РА042 от «19» ноября 2018г.

ООО «МЦ ОИС», г. Москва, №ЮАЧ1.RU.1404

ДОПОЛНИТЕЛЬНАЯ ИНФОРМАЦИЯ: Схема сертификации «4с».

Инспекционный контроль: ноябрь 2019 г., ноябрь 2020 г.

Руководитель органа по
сертификации



С. В. Горячкин
инициалы, фамилия

Эксперт

М. Н. Проселков
инициалы, фамилия

001072

СИСТЕМА ДОБРОВОЛЬНОЙ СЕРТИФИКАЦИИ ГАЗСЕРТ

П001073

ПРИЛОЖЕНИЕ

К сертификату соответствия №ЮАЧ1.RU.1404.H00044

Перечень продукции, на которую распространяется действие сертификата соответствия

Код ОКПД2 Код ТН ВЭД РФ	Наименование и обозначение продукции, изготовитель	Обозначение документаци и, по которой выпускается продукция
22.21.29.130 3917 40 000 0	<p>Детали соединительные из полиэтилена ПЭ100 с закладными электронагревателями:</p> <p>Муфты: MB/UB (Ø16-630), AM/UB (Ø110-630), UB (Ø400-630), UB PN 25 (Ø90-355), REM (Ø110/100 – 400/375), FRIALONG (Ø32-63), FRIASTOPP (Ø32-63), KM XL (Ø355-630);</p> <p>Заглушки: MV (Ø75-225), СПАК (Ø75-315);</p> <p>Редукционные переходы: MR (Ø32/16-225/160), MR-STOPP (Ø50/40-63/50);</p> <p>Отводы: WS 11 (Ø110-225), W 30 (Ø90-225), W 45 (Ø25-225), W 45 XL (Ø250-315), W 90 (Ø20-225), W 90 XL (Ø250-315), WET (Ø32-63);</p> <p>Тройники: TA (Ø75-160), T (Ø75-225), T-XL (Ø225-315), T red (Ø90/32 – 160/125), T red XL (Ø250/100 – 315/225), Y (Ø32/40, 40/50), YS (Ø32/40, 32/50, 40/50);</p> <p>Седловые т-образные отводы: DAA (d1/d2 Ø40/20 – 225/63), DAA-TL (d1/d2 Ø250-315 (400)/63), DAP (d1/d2 Ø63/32 – 225/50), DAA-TL-RE (d1/d2 Ø98-130/50 – 250-315(400)/63);</p> <p>Седловые отводы: SA (d1/d2 Ø63/32-225/160), SA-XL (d1/d2 Ø400/225 – 630/400), SAB (d1/d2 Ø63/32 – 160/32), SA-TL (d1/d2 Ø(250-560)/32, (250-560)/63), SA UNI (d1/d2 Ø(250-280)/90 – (450-630)/160);</p> <p>Усиливающие накладки: RS (Ø63), VVS (Ø90-225), VSC-TL (Ø250-560), RS-XL (Ø500-630).</p> <p>Изготовитель: FRIATEC GmbH Адрес: Steinzeugstrasse 50, 68229, Mannheim, Germany. Телефон: +49 621 486 0, факс: +49 621 486251705, E-mail: info@friatec.de</p>	ГОСТ Р 52779-2007

Руководитель органа по
сертификации

Эксперт



подпись

подпись

С. В. Горячкин
инициалы, фамилияМ. Н. Проселков
инициалы, фамилия

001073



СЕРТИФИКАТ СООТВЕТСТВИЯ

№ РОСС DE.AM05.H02734

Срок действия с 27.06.2019 по 26.06.2022

№ 0494783

ОРГАН ПО СЕРТИФИКАЦИИ

RA.RU.11AM05

Орган по сертификации продукции ООО "Центр сертификации и экспертизы "Тверьэкс". Адрес: 141006, РОССИЯ, Московская область, г. Мытищи, пр-т Олимпийский, владение 43, стр. 1. Телефон +7-925-636-1225, адрес электронной почты: os-tverex@yandex.ru

ПРОДУКЦИЯ

Детали соединительные из полиэтилена ПЭ 100

номинальным диаметром 16 – 1200 мм SDR 7,4 – SDR 33 по приложению бланк № 0072875 изготавливаются по ТУ 2248-001-73802629-2014 и технической документации производителя. Серийный выпуск.

код ОК

22.21.29.130

СООТВЕТСТВУЕТ ТРЕБОВАНИЯМ НОРМАТИВНЫХ ДОКУМЕНТОВ

ТУ 2248-001-73802629-2014, ГОСТ Р 58121.3-2018, ГОСТ Р 52779-2007, ГОСТ 32415-2013 и технической документации производителя.

код ТН ВЭД

3917400009

ИЗГОТОВИТЕЛЬ FRIATEC GmbH. Адрес: 68229, ГЕРМАНИЯ, Steinzeugstrasse 50, Mannheim.

СЕРТИФИКАТ ВЫДАН

ООО "Алиаксис инфраструктура и промышленность". ОГРН: 1047796464430, ИНН: 7736507265, КПП: 772801001. Адрес: 117292, РОССИЯ, город Москва, улица Ивана Бабушкина, дом 3, корпус 1, телефон/факс: 74957480889, адрес электронной почты: info@alixaxis-ui.ru.

НА ОСНОВАНИИ

протокол №77 от 30.11.2018 г. от Лаборатории разрушающих и других видов испытаний АО "Гипрониигаз", свидетельство об аттестации ИЛ/ЛРИ-00327 до 12.05.2022 г., протокол №82 от 29.12.2018 г. от Лаборатории разрушающих и других видов испытаний АО "Гипрониигаз", свидетельство об аттестации ИЛ/ЛРИ-00327 до 12.05.2022 г.

ДОПОЛНИТЕЛЬНАЯ ИНФОРМАЦИЯ

Схема сертификации: 3

Руководитель органа

подпись

А.А. Белянин

инициалы, фамилия

Эксперт

подпись

А.Ю. Батюков

инициалы, фамилия

Сертификат не применяется при обязательной сертификации

СИСТЕМА СЕРТИФИКАЦИИ ГОСТ Р

ФЕДЕРАЛЬНОЕ АГЕНТСТВО ПО ТЕХНИЧЕСКОМУ РЕГУЛИРОВАНИЮ И МЕТРОЛОГИИ

№ 0072875

ПРИЛОЖЕНИЕ

К сертификату соответствия № РОСС DE.AM05.H02734

Перечень конкретной продукции, на которую распространяется действие сертификата соответствия

код ОК код ТН ВЭД	Наименование и обозначение продукции, ее изготовитель	Обозначение документации, по которой выпускается продукция
----------------------	---	--

22.21.29.130 3917400009	<p>Детали соединительные из полиэтилена ПЭ 100 номинальным диаметром 16 – 1200 мм SDR 7,4 – SDR 33:</p> <p>Детали раструбные электросварные: муфты, типы: UB, UB PN25, MB, AM, KM-XL, FRIALONG, REM, MR; заглушки, типы: MV, SPAK, K; отводы, типы: WS 11, W 30, W45, W 45 XL, W 90, W 90 XL, WET, WF 90, WFGB; тройники, типы: T, T-XL, TA, TA red, T red, T red-XL, TGB, Y, YS;</p> <p>Детали седловые электросварные, типы: DAA, DAA-TL, DAP, SA, SA-TL, SA-XL, SAFL, VAM-RG, VAM-RG-TL, SPA, SPA-TL, RS, VVS, RS-XL, VSC-TL, SA-UNI, VAM P; GAB1 GAB2;</p> <p>Детали для соединения полиэтиленовых и металлических труб, типы: USTR, USTRS, MUN, MUM, MUMET, USTN, USTM, UAN, UAM, UAMET, WUN 45, WUN 90, UFLG, MUN V2A, WUN V2A 90.</p> <p>Детали для фланцевых соединений, типы: EFL, FLT, FLR;</p> <p>Детали вспомогательные, типы: Втулка ремонтная RW; неподвижная опора FIXBLOC;</p> <p>Детали электросварные для систем канализации: отвод седловой, типы: ASA-TL, ASA TL KG, ASA VL, ASA MULTI, ASA UNI;</p> <p>отводы, типы: ABM, ABMS, ABS 15, ABS 30, ABS 45, ABS 90, ABM 15, ABM 30, ABM 45, ABMS 15, ABMS 30, ABMS 45;</p> <p>детали для соединения полиэтиленовых труб и труб из различных материалов, типы: AMKG, UKG, USTZ;</p> <p>тройники, типы: ATS 45, ATSR 45;</p> <p>заглушки, типы: AES;</p> <p>переходные элементы, типы: RES;</p> <p>вставки, типы: AEM, ASF, ASFL;</p>	ТУ 2248-001-73802629-2014
----------------------------	--	---------------------------



Руководитель органа

Эксперт

Белянин
подпись

Батюков
подпись

А.А. Белянин

инициалы, фамилия

А.Ю. Батюков

инициалы, фамилия

СИСТЕМА ДОБРОВОЛЬНОЙ СЕРТИФИКАЦИИ ГАЗСЕРТ
РОСС RU.31511.04ЮАЧ1

Общество с ограниченной ответственностью Орган по сертификации
«Отраслевой сертификационно-испытательный центр»
рег. № ЮАЧ0.RU.1401

410056, Российская Федерация, город Саратов, улица Вольская, дом 35, телефон/факс: (8452)746-915

СЕРТИФИКАТ СООТВЕТСТВИЯ

№ ЮАЧ0.RU.1401.Н00361

П 000904

Срок действия: с 30.05.2018 по 29.05.2021

ПРОДУКЦИЯ: Детали соединительные из полиэтилена литьевые выпускаемые по ТУ 22.21.29-042-73011750-2018, муфты из полиэтилена с закладными электронагревателями выпускаемые по ТУ 22.21.29-048-73011750-2018, отводы Т-образные седловые с закладными электронагревателями со встроенным режущим инструментом выпускаемые по ТУ ВУ 390353931.027-2016 (см. Приложение на 1 листе, бланк №П000905). Серийный выпуск.

КОД ОКПД2: 22.21.29.130 **КОД ТН ВЭД:** 3917 40 000 9

СООТВЕТСТВУЕТ ТРЕБОВАНИЯМ НОРМАТИВНЫХ ДОКУМЕНТОВ:

ТУ 22.21.29-042-73011750-2018, ТУ 22.21.29-048-73011750-2018,
ТУ ВУ 390353931.027-2016

ИЗГОТОВИТЕЛЬ: Заводы-изготовители Общества с ограниченной ответственностью «Группа ПОЛИПЛАСТИК» (см. приложения на 1 листе, бланк №П000905).

СЕРТИФИКАТ ВЫДАН: Обществу с ограниченной ответственностью «Группа ПОЛИПЛАСТИК», 119530, Российская Федерация, город Москва, улица Генерала Дорохова, дом 14, строение 8.

Телефон: (495)745-68-57, факс: (495)745-68-58, e-mail: info@polyplastic.ru

НА ОСНОВАНИИ: Протокола сертификационных № 596/007 от 29.05.2018г.; Акт о результатах анализа состояния производства №573/005 от 28.05.2016 г. ООО ОС «ОСИЦ», г. Саратов, № ЮАЧ0.RU.1401

ДОПОЛНИТЕЛЬНАЯ ИНФОРМАЦИЯ: Схема сертификации 4с.

Инспекционный контроль: май 2019г., май 2020г.

Руководитель органа по
сертификации

Эксперт



[Handwritten signature]
подпись

В.М. Мороз
инициалы, фамилия

[Handwritten signature]
подпись

С.В. Рыблов
инициалы, фамилия

000904

**СИСТЕМА ДОБРОВОЛЬНОЙ СЕРТИФИКАЦИИ ГАЗСЕРТ
П 000905**

ПРИЛОЖЕНИЕ

К сертификату соответствия № ЮАЧ0.RU.1401.H00361

**Перечень продукции, на которую распространяется действие
сертификата соответствия**

ОК 034-2014 (КПЕС 2008) (ОКПД 2) КОД ТН ВЭД	Наименование и обозначение продукции, изготовитель	Обозначение документации, по которой выпускается продукция
22.21.29.130 3917 40 000 9	<p>Детали соединительные из полиэтилена литые для напорных трубопроводов:</p> <ul style="list-style-type: none"> - тройник Ø63 ÷ 315 мм; - тройник неравнопроходный Ø110x63 ÷ 315x225 мм; - отвод 90° Ø32 ÷ 315 мм; - отвод 45° Ø63 ÷ 315 мм; - переход Ø63x32 ÷ 225x160 мм; - втулка под фланец Ø32 ÷ 630 мм; - заглушка Ø32 ÷ 315 мм. <p>Муфты из полиэтилена с закладными электронагревателями: - Ø25 ÷ 160 мм.</p> <p>Отводы Т-образные седловые с закладными электронагревателями со встроенным режущим инструментом.</p> <p>Заводы-изготовители Общества с ограниченной ответственностью «Группа ПОЛИПЛАСТИК»:</p> <ul style="list-style-type: none"> - Общество с ограниченной ответственностью «Климовский трубный завод», 142182, РФ, Московская область, г. Подольск, мкр. Климовск, Бережковский проезд, д.10, ИНН 5021013384 Телефон: (495) 585-13-41, факс: (495) 580-57-82 - Общество с ограниченной ответственностью «Трубный завод СИБГАЗАППАРАТ», 625059, РФ, Тюменская область, г. Тюмень, Велижанский тракт, 6 км, ИНН 7203286051, Телефон: (3452) 215-220, факс: (3452) 215-221 - Общество с ограниченной ответственностью «Кохановский трубный завод «Белтрубпласт», 211060, Республика Беларусь, Витебская область, Толочинский район, г.п. Коханово, Промышленная зона, ул. Промышленная, д.4, Телефон: (02136) 29-1-69, факс: (02136) 29-1-69 	<p>ТУ 22.21.29-042-73011750-2018</p> <p>ТУ 22.21.29-048-73011750-2018</p> <p>ТУ ВУ 390353931.027-2016</p>

**Руководитель органа по
сертификации**

Эксперт



[Handwritten signature]
подпись

[Handwritten signature]
подпись

В.М. Мороз
инициалы, фамилия

С.В. Рыблов
инициалы, фамилия

000000



СИСТЕМА ДОБРОВОЛЬНОЙ СЕРТИФИКАЦИИ
В ОБЛАСТИ ПРОМЫШЛЕННОЙ И ЭКОЛОГИЧЕСКОЙ БЕЗОПАСНОСТИ
«РОСТЕХЭКСПЕРТИЗА»

Регистрационный №РОСС RU.3969.04ЖПЯ0

СЕРТИФИКАТ СООТВЕТСТВИЯ
ТРЕБОВАНИЯМ ПРОМЫШЛЕННОЙ БЕЗОПАСНОСТИ

003076

№ С-РТЭ.002.ТУ.00848

Орган по сертификации

Общество с ограниченной ответственностью «НефтеГазБезопасность», рег. № РТЭ.ОС.002,
Адрес: 115533, Россия, город Москва, проспект Андропова, дом № 22, помещение 1.

ПОДТВЕРЖДАЕТ, ЧТО

Технические устройства (продукция): детали соединительные из полиэтилена литые для напорных трубопроводов и трубопроводов, транспортирующих газообразное топливо, изготовленные по ТУ 22.21.29-042-73011750-2018 с изм. №1, №2 «Детали соединительные из полиэтилена литые для напорных трубопроводов» .
Серийный выпуск.

Код ТН ВЭД ЕАЭС 3917 40 000 9

Изготовитель:

Общество с ограниченной ответственностью «Группа ПОЛИПЛАСТИК»,
119530, Россия, город Москва, улица Генерала Дорохова, дом 14, строение 8,
телефон: +7 (495) 745-68-57, адрес электронной почты: info@polyplastic.ru
Заводы-изготовители указаны в Приложении (бланк № 003077).

Заявитель: Общество с ограниченной ответственностью «Группа ПОЛИПЛАСТИК»,
119530, Россия, город Москва, улица Генерала Дорохова, дом 14, строение 8,
телефон: +7 (495) 745-68-57, адрес электронной почты: info@polyplastic.ru

СООТВЕТСТВУЕТ ТРЕБОВАНИЯМ Федеральных норм и правил в области промышленной безопасности «Правила безопасности сетей газораспределения и газопотребления». Федеральных норм и правил в области промышленной безопасности «Правила безопасности для объектов, использующих сжиженные углеводородные газы».

Основания выдачи сертификата: Заключение № 771/3-ЭЗ-2019 от 16.05.2019 года ООО «НефтеГазБезопасность» о соответствии требованиям промышленной безопасности.

Дополнительная информация:

Условия применения технических устройств указаны в Приложении (бланк № 003077).

Срок действия сертификата: с 23.05.2019 г. по 22.05.2024 г.



Руководитель органа

Эксперт

подпись

подпись

П.В. Панкин

инициалы, фамилия

А.Н. Аксёнов

инициалы, фамилия

Подлинность сертификата можно проверить в реестре НО Ассоциация «Ростехэкспертиза»: <http://www.rostchexpertiza.ru/activities/certification/reestr/>



СИСТЕМА ДОБРОВОЛЬНОЙ СЕРТИФИКАЦИИ
В ОБЛАСТИ ПРОМЫШЛЕННОЙ И ЭКОЛОГИЧЕСКОЙ БЕЗОПАСНОСТИ
«РОСТЕХЭКСПЕРТИЗА»

Регистрационный № РОСС RU.3969.04ЖПЯ0

ПРИЛОЖЕНИЕ
К СЕРТИФИКАТУ СООТВЕТСТВИЯ
ТРЕБОВАНИЯМ ПРОМЫШЛЕННОЙ БЕЗОПАСНОСТИ

003077

№ С-РТЭ.002.ТУ.00848

**Условия применения технических устройств
на опасных производственных объектах**

1. Обеспечение соответствия технических устройств требованиям промышленной безопасности Российской Федерации.
2. Применение поставляемого оборудования на опасных производственных объектах в соответствии с условиями, ограничениями и требованиями технической документации.

Изготовитель:

Общество с ограниченной ответственностью «Группа ПОЛИПЛАСТИК»,
119530, Россия, город Москва, улица Генерала Дорохова, дом 14, строение 8,
телефон: +7 (495) 745-68-57, адрес электронной почты: info@polyplastic.ru

Заводы-изготовители:

- 1) Общество с ограниченной ответственностью «Климовский трубный завод», 142182, РФ, Московская область, г.о. Подольск, мкр. Климовск, Бережковский проезд, д.10;
- 2) Общество с ограниченной ответственностью «Трубный завод СИБГАЗАППАРАТ», 625059, РФ, Тюменская область, г. Тюмень, Велижанский тракт, 6 км;
- 3) Общество с ограниченной ответственностью «Кохановский трубный завод «Белтруб-пласт», 211060, Республика Беларусь, Витебская область, Толочинский район, г.п. Коханово, Промышленная зона, ул. Промышленная, д. 4.



Руководитель органа

Эксперт

подпись

подпись

П.В. Панкин

инициалы, фамилия

А.Н. Аксёнов

инициалы, фамилия

Целостность сертификата можно проверить в реестре НО Ассоциация «Ростехэкспертиза»: <http://www.rostehexpertiza.ru/activities/certification/reestr/>



СИСТЕМА ДОБРОВОЛЬНОЙ СЕРТИФИКАЦИИ
В ОБЛАСТИ ПРОМЫШЛЕННОЙ И ЭКОЛОГИЧЕСКОЙ БЕЗОПАСНОСТИ
«РОСТЕХЭКСПЕРТИЗА»

Регистрационный № РОСС RU.3969.04ЖПЯО

РАЗРЕШЕНИЕ
НА ПРИМЕНЕНИЯ ЗНАКА СООТВЕТСТВИЯ
ТРЕБОВАНИЯМ ПРОМЫШЛЕННОЙ БЕЗОПАСНОСТИ

003078

№ Р-РТЭ.002.ТУ.00848

**Настоящее разрешение предоставляет право на применение
Знака соответствия требованиям промышленной безопасности
Системы добровольной сертификации «Ростехэкспертиза»**

Орган по сертификации:

Общество с ограниченной ответственностью «НефтеГазБезопасность», рег. № РТЭ.ОС.002,
Адрес: 115533, Россия, город Москва, проспект Андропова, дом № 22, помещение 1.

Разрешение выдано:

Общество с ограниченной ответственностью «Группа ПОЛИПЛАСТИК»,
119530, Россия, город Москва, улица Генерала Дорохова, дом 14, строение 8,
телефон: +7 (495) 745-68-57, адрес электронной почты: info@polyplastic.ru

Основание выдачи разрешения:

Сертификат соответствия № С-РТЭ.002.ТУ.00848 от 23.05.2019 г.

Условия применения Знака соответствия:

Знак соответствия наносится на продукцию, тару (упаковку), сопроводительную
техническую документацию в соответствии с ГОСТ 31816-2012.

Дата выдачи разрешения: 23.05.2019 г.

Данное разрешение действует в период действия сертификата соответствия.



Руководитель органа

подпись

П.В. Панкин
инициалы, фамилия

**СИСТЕМА ДОБРОВОЛЬНОЙ СЕРТИФИКАЦИИ ПРОДУКЦИИ, РАБОТ (УСЛУГ),
СИСТЕМ МЕНЕДЖМЕНТА «РУССКОЕ КАЧЕСТВО»**

Зарегистрирована Федеральным агентством по техническому регулированию и метрологии 17 декабря 2015 г.
регистрационный № РОСС RU. U1399.04 ИБЮО



СЕРТИФИКАТ СООТВЕТСТВИЯ

№ RQ RU.1301.H00171

Срок действия с 16.11.2020 по 14.05.2022

№ 0000708

ОРГАН ПО СЕРТИФИКАЦИИ Автономной некоммерческой организации "Юридическо-правовая компания "ПРОГРЕСС". Место нахождения (адрес юридического лица) и адрес места осуществления деятельности: 115432, Российская Федерация, Город Москва, улица Трофимова, дом 21, корпус 1. Аттестат аккредитации регистрационный номер RA.RU.11AE83 от 27.06.2016. Телефон +74957428697, адрес электронной почты urk-progress@rambler.ru.

ПРОДУКЦИЯ Детали соединительные из полиэтилена (ПЭ 100) литьевые для напорных трубопроводов и трубопроводов, транспортирующих газообразное топливо, номинальными наружными диаметрами от 32 мм по 630 мм. по ТУ 22.21.29-042-73011750-2018 с изм. №1, №2 "Детали соединительные из полиэтилена литьевые для напорных трубопроводов". Серийный выпуск.

код ОК: 034-2014
(КПЕС 2008)
22.21.29.130

СООТВЕТСТВУЕТ ТРЕБОВАНИЯМ НОРМАТИВНЫХ ДОКУМЕНТОВ

ГОСТ Р 58121.3-2018 "Пластмассовые трубопроводы для транспортирования газообразного топлива. Полиэтилен (ПЭ). Часть 3. Фитинги" (п.п. 4.1, 5.1, 5.2, 6.4, 7.2 табл. 4 (поз. 1-3, 6), 8.2 табл. 7, 11.1, 11.2), ТУ 22.21.29-042-73011750-2018 с изм. №1, №2 "Детали соединительные из полиэтилена литьевые для напорных трубопроводов".

код ТН ВЭД:
3917 40 000 9

ИЗГОТОВИТЕЛЬ Общество с ограниченной ответственностью "Группа ПОЛИПЛАСТИК". Место нахождения: Российская Федерация, 119530, Город Москва, ул. Генерала Дорохова, д.14, стр.8. Адреса мест осуществления деятельности по изготовлению продукции: согласно приложению, бланк №0000074. ОГРН: 1045004150476.

СЕРТИФИКАТ ВЫДАН Общество с ограниченной ответственностью "Группа ПОЛИПЛАСТИК". ОГРН 1045004150476. Место нахождения и адрес места осуществления деятельности: Российская Федерация, 119530, Город Москва, ул. Генерала Дорохова, д.14, стр.8. Телефон (495)745-68-57. адрес электронной почты info@polyplastic.ru.

НА ОСНОВАНИИ протокола испытаний № 10-КТЗ/19 от 19.04.2019 Испытательного центра общества с ограниченной ответственностью "Климовский трубный завод", аттестат аккредитации регистрационный номер RA.RU.22ХИ89; протокола испытаний № С11/19 от 11.04.2019 Испытательной лаборатории Акционерного общества "Завод АНД ГАЗТРУБПЛАСТ" аттестат аккредитации регистрационный номер RA.RU.21АО97; Сертификатов соответствия SMK и ИСМ требованиям: ГОСТ Р ИСО 9001-2015 (ISO 9001:2015), рег.№ РОСС RU.ИС11.К01331 от 16.10.2019; ГОСТ Р ИСО 9001-2015 (ISO 9001:2015), ГОСТ Р ИСО 14001-2016 (ISO 14001:2015) № РОСС RU.ИС11.И00129 от 16.10.2019; Свидетельств о государственной регистрации: № RU.72.ОЦ.01.013.Е.000001.04.19 от 30.04.2019, № RU.77.99.32.013.Е.001181.04.19 от 01.04.2019, № ВУ.20.21.01.013.Е.000073.07.19 от 17.07.2019. акта планового инспекционного контроля № 14 от 02.11.2020.

ДОПОЛНИТЕЛЬНАЯ ИНФОРМАЦИЯ Ранее действовал сертификат соответствия № РОСС RU.AE83.H15252 сроком действия с 15.05.2019 по 14.05.2022, выданный в Системе сертификации ГОСТ Р. Сведения о данном сертификате соответствия размещены в реестре выданных сертификатов на сайте <https://www.gquality.ru>. Схема сертификации: Зс.



Руководитель органа
(заместитель руководителя)

Эксперт (эксперт-аудитор)

подпись
[Signature]
подпись

Г.Д. Кудрявцева
инициалы, фамилия

О.И. Сиверцева
инициалы, фамилия

**СИСТЕМА ДОБРОВОЛЬНОЙ СЕРТИФИКАЦИИ ПРОДУКЦИИ, РАБОТ (УСЛУГ),
СИСТЕМ МЕНЕДЖМЕНТА «РУССКОЕ КАЧЕСТВО»**

Зарегистрирована Федеральным агентством по техническому регулированию и метрологии 17 декабря 2015 г.
регистрационный № РОСС RU. U1399.04 ИБЮО

РК

**ПРИЛОЖЕНИЕ
к СЕРТИФИКАТУ СООТВЕТСТВИЯ**

RQ RU.1301.H00171

№
Перечень продукции, на которую распространяется
действие сертификата соответствия

№ **0000074**

Код ОК 034-2014	Наименование и обозначение продукции, ее изготовитель	Обозначение документации, по которой выпускается продукция
Код ТН ВЭД		
22.21.29.130 3917 40 000 9	Детали соединительные из полиэтилена (ПЭ 100) литьевые для напорных трубопроводов и трубопроводов, транспортирующих газообразное топливо, номинальными наружными диаметрами от 32 мм по 630 мм ИЗГОТОВИТЕЛЬ: Общество с ограниченной ответственностью "Группа ПОЛИПЛАСТИК" Место нахождения: Российская Федерация, 119530, Город Москва, ул. Генерала Дорохова, д.14, стр.8. Адреса мест осуществления деятельности по изготовлению продукции:	ТУ 22.21.29-042-73011750-2018 с изм. №1, №2 "Детали соединительные из полиэтилена литьевые для напорных трубопроводов"
	625059, Российская Федерация, Тюменская обл., г.Тюмень, Велижанский тракт, 6 км, ООО "Трубный завод СИБГАЗАППАРАТ"	
	142182, Московская область, город Подольск, проезд Бережковский (Климовск мкр.), дом 10, ООО "Климовский трубный завод"	
	211060, Республика Беларусь, Витебская обл., Толочинский район, Кохановский с/с, 1Б, ООО "Кохановский трубный завод "Белтрубпласт"	



Руководитель органа
(заместитель руководителя)

Эксперт (эксперт-аудитор)

[Handwritten signature]
подпись

[Handwritten signature]
подпись

Г.Д. Кудрявцева
инициалы, фамилия

О.И. Сиверцева
инициалы, фамилия

**СИСТЕМА ДОБРОВОЛЬНОЙ СЕРТИФИКАЦИИ ГАЗСЕРТ
РОСС RU.31511.04ЮАЧ1**

Общество с ограниченной ответственностью
«Межрегиональный центр оценки, испытаний и сертификации»
рег. №ЮАЧ1.RU.1404

105094, г. Москва, Семеновская набережная, дом 2/1, строение 1, этаж 8, помещение I, комната 10
телефон: +7 (495) 769-83-00

СЕРТИФИКАТ СООТВЕТСТВИЯ

№ЮАЧ1.PL.1404.H00082

П001124

Срок действия: с 08.08.2019 по 07.08.2022

ПРОДУКЦИЯ: Краны шаровые из полиэтилена ПЭ100 и ПЭ100RC: без сужения условного прохода (тип BVS) диаметром d 25 – 315 мм, с сужением условного прохода (тип BVR) диаметром d 160 мм, d 250 – 315 мм.

Серийный выпуск.

КОД ОКПД2: 28.14.13 КОД ТН ВЭД: 8481 80 819 9

СООТВЕТСТВУЕТ ТРЕБОВАНИЯМ НОРМАТИВНЫХ ДОКУМЕНТОВ:

Технические требования организации Акционерное Общество «Газпром Газораспределение» «Технические требования к арматуре запорной промышленного назначения для природного газа. Краны шаровые»

ИЗГОТОВИТЕЛЬ:

FOX FITTINGS Sp. z o.o. Sp. k.

Więźniów Oświęcimia 50, 43-330 Wilamowice, Poland.

Телефон: +48 33 845 70 23, факс: +48 33 845 94 46, e-mail: office@foxfittings.com.

СЕРТИФИКАТ ВЫДАН:

FOX FITTINGS Sp. z o.o. Sp. k.

Więźniów Oświęcimia 50, 43-330 Wilamowice, Poland.

Телефон: +48 33 845 70 23, факс: +48 33 845 94 46, e-mail: office@foxfittings.com.

НА ОСНОВАНИИ: Протокола сертификационных испытаний № 55 от «01» августа 2019 г., Акта о результатах анализа производства № РА073 от «12» июля 2019 г., ООО «МЦ ОИС», г. Москва, №ЮАЧ1.RU.1404

ДОПОЛНИТЕЛЬНАЯ ИНФОРМАЦИЯ: Схема сертификации «4с».

Инспекционный контроль: июль 2020 г., июль 2021 г.

Руководитель органа по
сертификации



С. В. Горячкин
инициалы, фамилия

М. Н. Проселков
инициалы, фамилия

Эксперт

001124

Заявитель Общество с ограниченной ответственностью "Компания ИнжТех"

Место нахождения: 192102, Россия, город Санкт-Петербург, Салова улица, дом № 53, корпус 1, литер Н, офис 25/1, основной государственный регистрационный номер 1117847454757
Телефон: +78124491534 Адрес электронной почты: ingtechcompany@gmail.com

в лице Генерального директора Драницына Александра Владимировича

заявляет, что Арматура промышленная трубопроводная: краны шаровые, марки ПЭ100, диаметром от 20 мм до 315 мм, марки: "Fox Fittings".

Изготовитель "FOX FITTINGS Sp. z o.o. Sp.k."

Место нахождения: Польша, ul. Wigzniow Oswiecimia 21b, 43-330 Wilamovice

Продукция изготовлена в соответствии с Директивой 2006/42/ЕС "Безопасность машин и оборудования"

Код (коды) ТН ВЭД ЕАЭС: 8481 80 819 9

Серийный выпуск

соответствует требованиям

Технического регламента Таможенного союза "О безопасности машин и оборудования" (ТР ТС 010/2011)

Декларация о соответствии принята на основании


протокола испытаний № 925-05/18-05-ИМ от 24.05.2018 года, выданного Испытательной лабораторией Общества с ограниченной ответственностью «Центр испытаний и метрологии», аттестат аккредитации РОСС RU.31403.04ИВВ0.002

Схема декларирования соответствия: 1д

Дополнительная информация

ГОСТ 12.2.063-2015 "Арматура трубопроводная. Общие требования безопасности". Условия хранения: продукция хранится в сухих, проветриваемых складских помещениях при температуре от 0 °С до +30 °С, при относительной влажности воздуха не более 80 %. Срок хранения: изготовителем не установлен. Срок службы: 5 лет.

Декларация о соответствии действительна с даты регистрации по 27.05.2021 включительно


(подпись)

Драницын Александр Владимирович

(Ф.И.О. заявителя)

Регистрационный номер декларации о соответствии: ЕАЭС № RU Д-PL.АД77.В.05332

Дата регистрации декларации о соответствии: 28.05.2018





СЕРТИФИКАТ СООТВЕТСТВИЯ

№ РОСС RU C-PL.AK01.H.07021/19

Срок действия с 30.09.2019

по 29.09.2022

№ 0565600

ОРГАН ПО СЕРТИФИКАЦИИ

рег. № RA.RU.11AK01

Общество с ограниченной ответственностью "ФЛАЙ". Место нахождения: 302004, Россия, Орловская область, Орёл, ул. Курская 1-я, дом 67, пом. 3, фактический адрес: 302004, Россия, Орловская область, Орёл, ул. Курская 1-я, дом 67, пом. 3, телефон: +7 9851479100, электронная почта: osflay@mail.ru. Аттестат аккредитации № RA.RU.11AK01

ПРОДУКЦИЯ

Детали соединительные из полиэтилена ПЭ100 (PE100) и PE100-RC: муфты типа ME, переходы-редукции типа RE и RD, накладные уходы типа OE, вентили для врезки под давлением типа ZNF, седловые ответвления (с фрезой) типа TS, ремонтные (усиливающие) муфты типа OND и ONDHC, тройники типа TE, TED и TD, заглушки типа ZE и ZD, отводы типа KE, KED, KD и LU от 11 до 90 градусов, переходы ПЭ-латунь типа AGZ, AGW, MGZ, MGW, KGZ и KGW, краны ПЭ типа BVS и BVR, переход ПЭ/сталь типа PS и PSW, фланцы с покрытием ПП типа KPP, фланцы стальные, втулки под фланец типа ТК и ТКК, коверы и подставки под ковер PE-HD, скребки, телескопические штоки от 0,6 до 6,5 метра. Серийный выпуск

КОД ОК

224813

СООТВЕТСТВУЕТ ТРЕБОВАНИЯМ НОРМАТИВНЫХ ДОКУМЕНТОВ

Нормативной документацией изготовителя

КОД ТН ВЭД

3917400000

ИЗГОТОВИТЕЛЬ

FOXFITING Sp. Z o.o Sp.k.

Место нахождения: Wiezniow Oswiecimia 21 b Street, 43-330, Wilamowice, Poland

СЕРТИФИКАТ ВЫДАН

Общество с ограниченной ответственности "Компания ИнжТех"

Место нахождения: город Санкт-Петербург, улица Заставская, дом 7, литер А, офис 201, огрн: 1117847454757, телефон: +78124493057, электронная почта: ingtehcompany@gmail.com

НА ОСНОВАНИИ

Протокола испытаний № 6200.270919 от 27.09.2019 года, выданного Испытательной лабораторией «Оникс», аттестат аккредитации № ОНПС RU.04ОПС0.ИЛ02

ДОПОЛНИТЕЛЬНАЯ ИНФОРМАЦИЯ

Схема сертификации: 1



Руководитель органа

подпись

Зезин Сергей Николаевич
инициалы, фамилия

Эксперт

подпись

Семиткин Андрей Владимирович
инициалы, фамилия

Сертификат не применяется при обязательной сертификации

ЕВРАЗИЙСКИЙ ЭКОНОМИЧЕСКИЙ СОЮЗ ДЕКЛАРАЦИЯ О СООТВЕТСТВИИ



Заявитель Общество с ограниченной ответственностью "Авитон".

Место нахождения и адрес места осуществления деятельности: Российская Федерация, Санкт-Петербург, 194100, улица Литовская, дом 4, литера А, основной государственный регистрационный номер: 1037804002983, номер телефона: +78126779342, адрес электронной почты: post@aviton.info.

в лице Генерального директора Шебаленкова Ильи Геннадьевича, действующего на основании Устава.

заявляет, что Арматура промышленная трубопроводная. Продукция согласно приложению № 1, количество листов: 1.

изготовитель "Pietro Fiorentini S.p.A". Место нахождения и адрес места осуществления деятельности по изготовлению продукции: Via Enrico Fermi, 8/10, 36057 Arcugnano (VI), Италия.

Продукция изготовлена в соответствии с Директивой Европейского парламента и Совета 2006/42/ЕС о машинах и механизмах, EN 334, EN 593, EN 12516-1, EN 12516-2, EN 12516-3, EN 13774, EN 12266-1, EN 12266-2, ANSI/ASME B16.34, API 6D, ASME B16.25, ASME B16.47, ASME B16.5, ASME B16.10, ASME BPVC II-Part D, ASME BPVC VIII.

Код ТН ВЭД ЕАЭС 8481808508, 8481109908, 8481805990, 8481805910.

Серийный выпуск.

соответствует требованиям

ТР ТС 010/2011 "О безопасности машин и оборудования", утвержден Решением Комиссии Таможенного союза от 18 октября 2011 года № 823

Декларация о соответствии принята на основании

Протоколов испытаний № 736-А/Т-З/П от 16.09.2020, № 738-А/Т-К/Р от 17.09.2020, № 741-А/Т-Р/Д от 18.09.2020, выданных Испытательной лабораторией (центром) Публичного акционерного общества «Завод котельного оборудования и отопительных систем БКМЗ», аттестат аккредитации № РОСС RU.0001.22MX16.

Схема декларирования 3д.

Дополнительная информация

ГОСТ 12.2.063-81 «Арматура трубопроводная. Общие требования безопасности», разделы 1-3; ГОСТ 9544-2005 «Арматура трубопроводная. Нормы герметичности затворов». Условия хранения: под навесами или в закрытых помещениях при температуре окружающего воздуха от минус 40 °С до плюс 60 °С и относительной влажности до 80% (условия хранения могут отличаться в зависимости от исполнения конкретного изделия и указываются в эксплуатационных документах). Назначенный срок хранения: 24 месяца. Назначенный срок службы: 40 лет.

Декларация о соответствии действительна с даты регистрации по 24.09.2025 включительно

(подпись)



Шебаленков Илья Геннадьевич

(Ф.И.О. заявителя)

Регистрационный номер декларации о соответствии: ЕАЭС N RU Д-ИТ.НВ42.В.06311/20

Дата регистрации декларации о соответствии: 25.09.2020

ЕВРАЗИЙСКИЙ ЭКОНОМИЧЕСКИЙ СОЮЗ

ПРИЛОЖЕНИЕ № 1 лист 2

К ДЕКЛАРАЦИИ О СООТВЕТСТВИИ ЕАЭС N RU Д-ИТ.НВ42.В.06311/20

Перечень продукции, на которую распространяется действие декларации о соответствии

Код ТН ВЭД ЕАЭС	Полное наименование продукции, сведения о ней, обеспечивающие ее идентификацию (тип, марка, модель, артикул продукции и др.).
	Арматура промышленная трубопроводная:
8481 80 850 8	- затворы дисковые поворотные типа ВФ;
8481 10 990 8 8481 80 599 0	- клапаны регулирующие типов VLM, VLQ, EV, SYNCROFLUX, DELTAFLUX;
8481 80 591 0	- регуляторы давления типов 300, 301, 310, 311, Aperflux, Aperval, Asx, Atf, Dival, Dixi, F3, FE, FEX, FB, HP, Norval, Reflux, Reval, Staflux, Terval, Trias.

(подпись)



Шебаленков Илья Геннадьевич

(Ф.И.О. заявителя)

ЕВРАЗИЙСКИЙ ЭКОНОМИЧЕСКИЙ СОЮЗ

ДЕКЛАРАЦИЯ О СООТВЕТСТВИИ



Заявитель Общество с ограниченной ответственностью "Авитон".

Место нахождения и адрес места осуществления деятельности: Российская Федерация, Санкт-Петербург, 194100, улица Литовская, дом 4, литера А, основной государственный регистрационный номер: 1037804002983, номер телефона: +78126779342, адрес электронной почты: post@aviton.info.

в лице Генерального директора Шебаленкова Ильи Геннадьевича, действующего на основании Устава.

заявляет, что Арматура трубопроводная, предназначенная для работы с газами, парами и жидкостями групп 1 и 2, категории оборудования 1, 2 в соответствии с приложением № 1 технического регламента Таможенного союза «О безопасности оборудования, работающего под избыточным давлением» (ТР ТС 032/2013). Продукция согласно приложению № 1, количество листов: 1.

изготовитель "Pietro Fiorentini S.p.A". Место нахождения и адрес места осуществления деятельности по изготовлению продукции: Via Enrico Fermi, 8/10, 36057 Arcugnano (VI), Италия.

Продукция изготовлена в соответствии с Директивой 2014/68/EU Европейского парламента и Европейского совета от 15 мая 2014 года о требованиях к оборудованию, работающему под давлением, EN 334, EN 593, EN 12516-1, EN 12516-2, EN 12516-3, EN 13774, EN 12266-1, EN 12266-2, ANSI/ASME B16.34, API 6D, ASME B16.25, ASME B16.47, ASME B16.5, ASME B16.10, ASME BPVC II-Part D, ASME BPVC VIII.

Код ТН ВЭД ЕАЭС 8481808508, 8481109908, 8481805990, 8481805910.

Серийный выпуск.

соответствует требованиям

ТР ТС 032/2013 "О безопасности оборудования, работающего под избыточным давлением".

Декларация о соответствии принята на основании

Протоколов испытаний № 737-А/Т-З/П от 16.09.2020, № 739-А/Т-К/Р от 17.09.2020, № 742-А/Т-Р/Д от 18.09.2020, выданных Испытательной лабораторией (центром) Публичного акционерного общества «Завод котельного оборудования и отопительных систем БКМЗ», аттестат аккредитации № РОСС RU.0001.22MX16.

Схема декларирования 3д.

Дополнительная информация

ГОСТ 12.2.063-2015 «Арматура трубопроводная. Общие требования безопасности»; ГОСТ 9544-2015 «Арматура трубопроводная. Нормы герметичности затворов». Условия хранения: под навесами или в закрытых помещениях при температуре окружающего воздуха от минус 40 °С до плюс 60 °С и относительной влажности до 80% (условия хранения могут отличаться в зависимости от исполнения конкретного изделия и указываются в эксплуатационных документах). Назначенный срок хранения: 24 месяца. Назначенный срок службы: 40 лет.

Декларация о соответствии действительна с даты регистрации по 24.09.2025 включительно



М. П.

Шебаленков Илья Геннадьевич

(Ф.И.О. заявителя)

Регистрационный номер декларации о соответствии: ЕАЭС N RU Д-ИТ.НХ37.В.08978/20

Дата регистрации декларации о соответствии: 25.09.2020

ЕВРАЗИЙСКИЙ ЭКОНОМИЧЕСКИЙ СОЮЗ

ПРИЛОЖЕНИЕ № 1 лист 2

К ДЕКЛАРАЦИИ О СООТВЕТСТВИИ ЕАЭС N RU Д-ИТ.НХ37.В.08978/20

Перечень продукции, на которую распространяется действие декларации о соответствии

Код ТН ВЭД ЕАЭС	Полное наименование продукции, сведения о ней, обеспечивающие ее идентификацию (тип, марка, модель, артикул продукции и др.).
	Арматура трубопроводная, предназначенная для работы с газами, парами и жидкостями групп 1 и 2, категории оборудования 1, 2:
8481 80 850 8	- затворы дисковые поворотные типа BF, номинальным диаметром свыше 25 мм до 700 мм включительно, максимально допустимым рабочим давлением свыше 0,05 МПа до 1,6 МПа.
8481 10 990 8 8481 80 599 0	- клапаны регулирующие типов VLM, VLQ, EV, SYNCROFLUX, DELTAFLUX номинальным диаметром свыше 25 мм до 900 мм включительно, максимально допустимым рабочим давлением свыше 0,05 МПа до 50,0 МПа.
8481 80 591 0	- регуляторы давления типов 300, 301, 310, 311, Aperflux, Aperval, Asx, Atf, Dival, Dixi, F3, FE, FEX, FB, HP, Norval, Reflux, Reval, Staflex, Terval, Trias номинальным диаметром свыше 25 мм до 300 мм включительно, максимально допустимым рабочим давлением свыше 0,05 МПа до 25,0 МПа.



М. П.

Шебаленков Илья Геннадьевич

(Ф.И.О. заявителя)

ЕВРАЗИЙСКИЙ ЭКОНОМИЧЕСКИЙ СОЮЗ ДЕКЛАРАЦИЯ О СООТВЕТСТВИИ



Заявитель Общество с ограниченной ответственностью "Северная Компания"

Место нахождения и адрес места осуществления деятельности: Российская Федерация, Ленинградская область, 188669, Всеволожский район, город Мурино, улица Кооперативная, дом 24, литера А-А, основной государственный регистрационный номер: 1037821067635, номер телефона: +78127777988, адрес электронной почты: mail@nordcompanv.ru

в лице Генерального директора Шебаленкова Ильи Геннадьевича

заявляет, что Оборудование для коммунального хозяйства: Пункты редуцирования газа шкафные тип «ШРП-НОРД».

изготовитель Общество с ограниченной ответственностью "Северная Компания". Место нахождения и адрес места осуществления деятельности по изготовлению продукции: Российская Федерация, Ленинградская область, 188669, Всеволожский район, город Мурино, улица Кооперативная, дом 24, литера А-А.

Продукция изготовлена в соответствии с ТУ 4859 -008-52195987-09 «Пункты редуцирования газа шкафные «ШРП-НОРД». Технические условия».

Код ТН ВЭД ЕАЭС 8479. Серийный выпуск

соответствует требованиям

ТР ТС 010/2011 "О безопасности машин и оборудования"

Декларация о соответствии принята на основании


Протокола испытаний № 0624-05-20 от 19.05.2020 года, выданного ИСПЫТАТЕЛЬНОЙ ЛАБОРАТОРИЕЙ «ЦЕНТР ИСПЫТАНИЙ И ТЕХНИЧЕСКОЙ ЭКСПЕРТИЗЫ», аттестат аккредитации ESTD.L.016.

Схема декларирования 1д

Дополнительная информация

Срок хранения (службы) и (или) ресурс продукции указаны в прилагаемой к продукции товаросопроводительной и/или эксплуатационной документации.

Декларация о соответствии действительна с даты регистрации по 20.05.2025 включительно


(подпись)



Шебаленков Илья Геннадьевич

(Ф.И.О. заявителя)

Регистрационный номер декларации о соответствии: ЕАЭС N RU Д-РУ.КА01.В.26534/20

Дата регистрации декларации о соответствии: 21.05.2020



СЕРТИФИКАТ СООТВЕТСТВИЯ

№ ЕАЭС RU C-IT.MX24.B.00332/20

Серия **RU** № **0249548**

ОРГАН ПО СЕРТИФИКАЦИИ продукции Общества с ограниченной ответственностью Экспертной организации "Инженерная безопасность". Место нахождения: 109377, Российская Федерация, город Москва, Рязанский проспект, дом 32, корпус 3, помещение 202. Адрес места осуществления деятельности: 109377, Российская Федерация, город Москва, Рязанский проспект, дом 32, корпус 3, офис 202. Телефон: +7 (495) 641-22-57, адрес электронной почты: info@esafety.su. Аттестат аккредитации № RA.RU.11MX24, зарегистрирован 21.09.2015.

ЗАЯВИТЕЛЬ Общество с ограниченной ответственностью "Авитон".
Основной государственный регистрационный номер: 1037804002983. Место нахождения и адрес места осуществления деятельности: 194100, город Санкт-Петербург, улица Литовская, дом 4, литера А, Российская Федерация. Телефон: +7 (812) 677-93-42, адрес электронной почты: post@aviton.info.

ИЗГОТОВИТЕЛЬ "Pietro Fiorentini S.p.A".
Место нахождения и адрес места осуществления деятельности по изготовлению продукции: Via Enrico Fermi, 8/10, 36057 Arcugnano (VI), Italy (Итальянская Республика).

ПРОДУКЦИЯ Регуляторы давления газа типов 300, 301, 310, 311, Aperflux, Aperval, Asx, Atf, Dival, Dixi, F3, FE, FEX, FB, HP, Norval, Reflux, Reval, Staflux, Terval, Trias.
Наименования и реквизиты документов, в соответствии с которыми изготовлена продукция, согласно приложению к сертификату соответствия (бланк № 0758131).
Серийный выпуск.

КОД ТН ВЭД ЕАЭС 8481 80 591 0.

СООТВЕТСТВУЕТ ТРЕБОВАНИЯМ Технического регламента Таможенного союза ТР ТС 016/2011 "О безопасности аппаратов, работающих на газообразном топливе".

СЕРТИФИКАТ СООТВЕТСТВИЯ ВЫДАН НА ОСНОВАНИИ документов согласно приложению к сертификату соответствия (бланк № 0758132).
Схема сертификации: 1с.

ДОПОЛНИТЕЛЬНАЯ ИНФОРМАЦИЯ разделы 2 и 5 ГОСТ 11881-76 "ГСП. Регуляторы, работающие без использования постороннего источника энергии. Общие технические условия". Условия хранения: под навесами или в закрытых помещениях при температуре окружающего воздуха от минус 40 °С до плюс 60 °С и относительной влажности до 80% (условия хранения могут отличаться в зависимости от исполнения конкретного изделия и указываются в эксплуатационных документах). Назначенный срок хранения: 24 месяца. Назначенный срок службы: 40 лет.

СРОК ДЕЙСТВИЯ С 06.11.2020 **ПО** 05.11.2025

ВКЛЮЧИТЕЛЬНО

Руководитель (уполномоченное лицо) органа по сертификации

(подпись)

Чаговец Сергей Вадимович (Ф.И.О.)

Эксперт (эксперт-аудитор) (эксперты (эксперты-аудиторы))

(подпись)

Кременчуцкий Денис Геннадьевич (Ф.И.О.)

250

ПРИЛОЖЕНИЕ

К СЕРТИФИКАТУ СООТВЕТСТВИЯ № ЕАЭС RU C-IT.MX24.B.00332/20

Серия **RU** № **0758131**

Лист № 1 из 1

Наименования и реквизиты документов, в соответствии с которыми изготовлена продукция

EN 334 "Gas pressure regulators for inlet pressures up to 100 bar"	EN 334 "Регуляторы давления газа для давления на входе до 100 бар"
EN 593 "Industrial valves - Metallic butterfly valves"	EN 593 "Промышленная арматура - Металлические дисковые затворы"
EN 12516-1 "Industrial valves - Shell design strength - Part 1: Tabulation method for steel valve shells"	EN 12516-1 "Клапаны промышленные - Прочность конструкции корпуса - Часть 1: Табличный метод для стальных корпусов клапанов"
EN 12516-2 "Industrial valves - Shell design strength - Part 2: Calculation method for steel valve shells"	EN 12516-2 "Клапаны промышленные - Прочность конструкции корпуса - Часть 2: Метод расчета стальных корпусов клапана"
EN 12516-3 "Valves - Shell design strength - Part 3: Experimental method"	EN 12516-3 "Клапаны - Прочность конструкции корпуса - Часть 3: Экспериментальный метод"
EN 13774 "Valves for gas distribution systems with maximum operating pressure 16 bar - Performance requirements"	EN 13774 "Клапаны газовых распределительных систем с максимальным рабочим давлением 16 бар - Требования к рабочим характеристикам"
EN 12266-1 "Industrial valves - Testing of metallic valves - Part 1: Pressure tests, test procedures and acceptance criteria - Mandatory requirements"	EN 12266-1 "Клапаны промышленные. Испытания металлических клапанов. Часть 1. Испытания под давлением, процедуры испытаний и критерии приемки - Обязательные требования"
EN 12266-2 "Industrial valves - Testing of metallic valves - Part 2: Tests, test procedures and acceptance criteria - Supplementary requirements"	EN 12266-2 "Клапаны промышленные. Испытания металлических клапанов. Часть 2. Испытания, процедуры испытаний, критерии приемки - Дополнительные требования"
ANSI/ASME B16.34 "Valves - Flanged, threaded, and welding end"	АНСИ/АСМЕ B16.34 "Арматура с фланцами, патрубками резьбовыми и под приварку"
API 6D "Specification for Pipeline Valves"	АПИ 6Д "Спецификация на трубопроводную арматуру"
ASME B16.25 "Buttwelding Ends"	АСМЕ B16.25 "Торцы под сварку встык"
ASME B16.47 "Large Diameter Steel Flanges"	АСМЕ B16.47 "Стальные фланцы большого диаметра"
ASME B16.5 "Pipe Flanges and Flanged Fittings"	АСМЕ B16.5 "Трубные фланцы и фланцевые фитинги"
ASME B16.10 "Face-to-Face and End-to-End Dimensions of Valves"	АСМЕ B16.10 "Габаритные и присоединительные размеры клапанов"
ASME BPVC II-Part D "ASME Boiler and Pressure Vessel Code - Section II: Materials - Part D: Properties"	АСМЕ БПВС II-Часть Д "АСМЕ Котлы и сосуды, работающие под давлением - Глава II: Материалы - Часть Д: Свойства"
ASME BPVC VIII-1 "ASME Boiler and Pressure Vessel Code - Section VIII: Rules for Construction of Pressure Vessels" - Division 1"	АСМЕ БПВС VIII-1 "АСМЕ Котлы и сосуды, работающие под давлением - Глава VIII: Правила конструирования сосудов, работающих под давлением - Раздел 1"
ASME BPVC VIII-2 "ASME Boiler and Pressure Vessel Code - Section VIII: Rules for Construction of Pressure Vessels - Division 2: Alternative Rules"	АСМЕ БПВС VIII-2 "АСМЕ Котлы и сосуды, работающие под давлением - Глава VIII: Правила конструирования сосудов, работающих под давлением - Раздел 2: Альтернативные правила"

Руководитель (уполномоченное
лицо) органа по сертификации

(подпись)

Эксперт (эксперт-аудитор)
(эксперты (эксперты-аудиторы))

(подпись)

Чаговец Сергей Вадимович

(Ф.И.О.)

Кременчуцкий Денис Геннадьевич

(Ф.И.О.)

ПРИЛОЖЕНИЕ

К СЕРТИФИКАТУ СООТВЕТСТВИЯ № ЕАЭС RU C-IT.MX24.B.00332/20

Серия **RU** № **0758132**

Лист № 1 из 1

Сведения о документах, подтверждающих соответствие продукции требованиям технического регламента Таможенного союза

- эксплуатационная документация (инструкция по монтажу, техническому обслуживанию и ремонту газоиспользующего оборудования MT043 от 01.06.2020; паспорт без номера от 05.10.2020);
- сертификаты соответствия системы менеджмента качества компании "Pietro Fiorentini S.p.A" требованиям стандартов ISO 9001:2015 (регистрационный № IT207019 от 31.07.2018, действующий до 11.12.2021), UNI EN ISO 3834-2:2006 (регистрационный № IT246768 от 31.07.2018, действующий до 10.12.2021), выданные компанией "Bureau Veritas Italia S.p.A", город Милан (Итальянская Республика);
- протокол сертификационных испытаний № 806-Р/Д от 05.11.2020, выданный Испытательной лабораторией (центром) Публичного акционерного общества "Завод котельного оборудования и отопительных систем БКМЗ", регистрационный номер аттестата аккредитации РОСС RU.0001.22MX16);
- акт о результатах анализа состояния производства № 00177/ТРТС от 12.10.2020, проведенного органом по сертификации продукции Общества с ограниченной ответственностью Экспертной организации "Инженерная безопасность" (аттестат аккредитации № RA.RU.11MX24 от 21.09.2015).

Руководитель (уполномоченное
лицо) органа по сертификации

(подпись)

Эксперт (эксперт-аудитор)
(эксперты (эксперты-аудиторы))

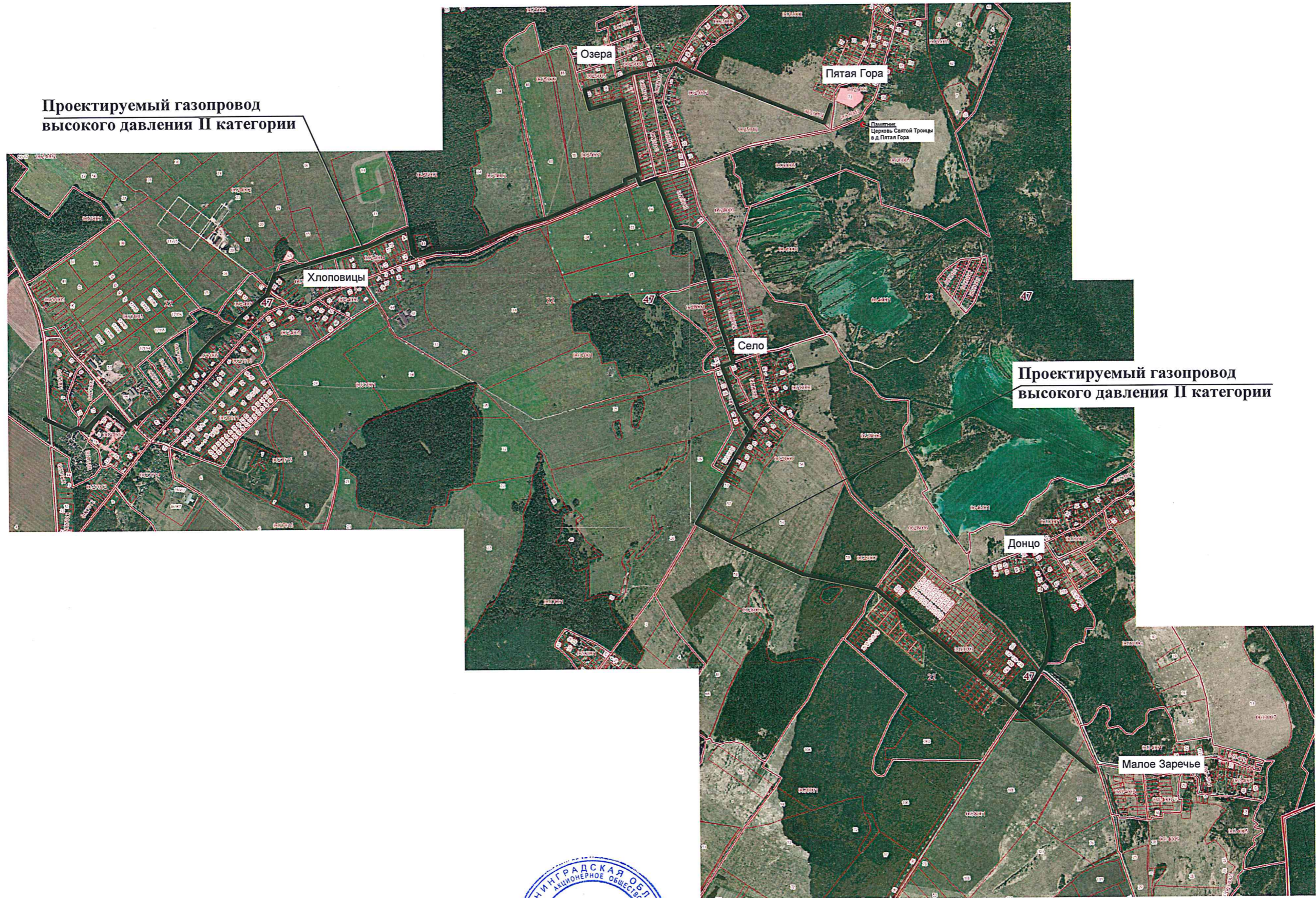
(подпись)



Чаговец Сергей Вадимович
(Ф.И.О.)

Кременчуцкий Денис Геннадьевич
(Ф.И.О.)

Межпоселковый газопровод от д. Курковицы до д. Новые Раглицы, д. Озера, д. Пятая Гора с отводами на д. Село, д. Донцо, д. Малое Заречье



Заместитель руководителя ПКЦ
"Газпром газораспределение
Ленинградская область"



Совасов
19.08.2020

ПРОЕКТНО-КОНСТРУКТОРСКИЙ ЦЕНТР

Межпоселковый газопровод от д. Курковицы до д. Новые Раглицы, д. Озеры, д. Пятая Гора с отводами на д. Село, д. Донцо, д. Малое Заречье

ПРОЕКТНАЯ ДОКУМЕНТАЦИЯ

Раздел 5 «Проект организации строительства»

22088-ПОС

Том 5

2021

ПРОЕКТНО-КОНСТРУКТОРСКИЙ ЦЕНТР

Межпоселковый газопровод от д. Курковицы до д. Новые Раглицы, д. Озеры, д. Пятая Гора с отводами на д. Село, д. Донцо, д. Малое Заречье

ПРОЕКТНАЯ ДОКУМЕНТАЦИЯ

Раздел 5 «Проект организации строительства»

22088-ПОС

Том 5

Руководитель ПКЦ

И.В. Нефедова

Главный инженер проекта

И.П. Васильченко

2021

Содержание

Введение		1
1. Характеристика трассы линейного объекта и условий его строительства		3
2. Производство основных строительного-монтажных работ		8
2.1. Подготовительные работы.....		8
2.2. Основные работы		8
2.2.1. Земляные работы.....		8
2.2.2. Крепление стенок траншеи		11
2.2.3. Монтаж газопровода из полиэтиленовых труб.....		13
2.2.5. Благоустройство		20
2.2.6. Описание транспортной схемы.....		20
2.2.7. Мероприятия по безопасности дорожного движения		21
2.2.8. Организация погрузочно-разгрузочных работ		21
2.2.9. Совмещение строительных, монтажных и специальных строительных работ		22
2.2.10. Рекомендации по производству основных видов работ в зимних условиях		22
3. Контроль за качеством строительства		23
4. Испытание газопровода		25
5. Приемка законченных строительством объектов газораспределительных сетей		26
6. Сдача объекта в эксплуатацию		27
7. Продолжительность строительства		28
8. Обоснование инженерно-технического и кадрового обеспечения строительства		29
8.1. Потребность строительства в кадрах.....		29
8.2. Потребность строительства в энергетических ресурсах.....		30
8.3. Потребность во временных зданиях административно-бытового назначения		30
8.4. Потребность строительства в прочих ресурсах		32
9. Потребность строительства в основных строительных машинах и механизмах		33
10. Мероприятия по охране труда и противопожарные предприятия		34
10.1. Требования к медико-профилактическому обслуживанию работников.....		36
10.2. Гигиенические требования к организации строительной площадки		36
10.3. Гигиенические требования к выполнению земляных работ		37
10.4. Гигиенические требования по микробиологическим показателям.....		37

Согласовано				
-------------	--	--	--	--

Взам. инв. №				
Подп. и дата				

22088-ПОС					
Изм.	Кол.уч.	Лист	№ док.	Подп.	Дата
Разраб.		Киселев			
Проверил		Васильченко			
Н.контр.		Нефедова			
Утвердил		Нефедова			
Проект организации строительства					
			Стадия	Лист	Листов
			П	1	52
ПКЦ АО «Газпром газораспределение Ленинградская область»					

11.	Охрана окружающей природной среды	39
12.	Технико-экономические показатели	40
13.	Отходы производства и потребления на период строительства	41
14.	Календарный план строительства объекта	42
15.	Сведения об объемах и трудоемкости основных строительных и монтажных работ.....	43
16.	Мероприятия по предупреждению чрезвычайных ситуаций.....	44
	Приложение А (Обязательное). Ведомость основных объемов работ	46
	Приложение (Обязательное). Схема мойки колёс серии «Каскад»	49

Инв. № подл.	Подп. и дата	Взам. инв. №					22088-ПОС	Лист		
									257	2
			Изм.	Кол.уч.	Лист	№ док.				

Введение

Проект организации строительства (ПОС) разработан в соответствии с действующими нормами, инструктивными документами и государственными стандартами, а именно:

- СП 48.13330.2011. «Организация строительства» (актуализированная редакция СНиП 12-01-2004);
- СНиП 42-01-2002 «Газораспределительные системы»;
- Федеральные нормы и правила в области ПБ;
- СП 45.13330.2012 «Земляные сооружения, основания и фундаменты»;
- СНиП 12-03-2001. «Безопасность труда в строительстве. Часть 1. Общие требования»;
- СНиП 12-04-2002. «Безопасность труда в строительстве. Часть 2. Строительное производство»;
- Правила противопожарного режима Российской Федерации;
- СанПиН 2.2.3.1384-03. «Гигиенические требования к организации строительного производства и строительных работ»;
- СП 48.13330.2010 «Организация строительства»;
- МДС 12-81.2007. «Методические рекомендации по разработке и оформлению проекта организации строительства и проекта производства работ»;
- МДС 12-46.2008 «По разработке и оформлению проекта организации строительства, проекта организации работ по сносу (демонтажу), проекта производства работ»;
- Постановление Правительства Российской Федерации от 16.02.2008 г. № 87 «О составе разделов проектной документации и требованиях к их содержанию»;
- Расчетные нормативы для составления проектов организации строительства, ЦНИИОМТП, часть I и II;
- СП 42-101-2003 «Общие положения по проектированию и строительству газораспределительных систем из металлических и полиэтиленовых труб».

Технические решения, принятые в проекте, соответствуют требованиям экологических, санитарно-гигиенических, противопожарных и других норм, действующих на территории РФ, и обеспечивают безопасную для жизни и здоровья людей эксплуатацию объекта при соблюдении предусмотренных проектом мероприятий.

Проект организации строительства является основанием:
для разработки проектов производства работ,
для распределения капитальных вложений и объемов строительно-монтажных работ по срокам строительства.

Генеральный подрядчик по строительству определяется Заказчиком.

Для выполнения специальных строительно-монтажных работ привлекаются специализированные строительные и монтажные организации на правах субподряда.

Согласовано

Изм.	Кол.уч.	Лист	№ док.	Подп.	Дата

1. Характеристика трассы линейного объекта и условий его строительства

В качестве топлива используется природный газ с теплотворной способностью $Q^p_{H}=8000$ ккал/м³; $\rho=0,683$ кг/м³.

Проектируемый межпоселковый газопровод высокого давления II категории предусматривается для газоснабжения потребителей, планируемых к газоснабжению в районе д. Новые Раглицы, д. Озеры, д. Пятая Гора с отводами на д. Село, д. Донцо, д. Малое Заречье.

- Назначение: для транспортировки природного газа для газоснабжения населения
- Сеть газораспределения по территории населенного пункта
- Давление природного газа- высокое II категории
- Относится к опасным производственным объектам
- Класс пожарной опасности III
- Уровень ответственности – нормальный
- Настоящим проектом принято использование природного газа населением:

- для нужд пищевого приготовления;
- горячего водоснабжения;
- отопления;

Источником газоснабжения потребителей объекта «Межпоселковый газопровод от д. Курковицы до д. Новые Раглицы, д. Озеры, д. Пятая Гора с отводами на д. Село, д. Донцо, д. Малое Заречье» является природный газ, подача которого предусмотрена по существующему газопроводу высокого давления II категории 0,6 Мпа, расположенному на территории д. Курковицы (исполнительная документация на проект 3798-ГСН, выполненный ПКЦ ОАО "Леноблгаз» в 2004 г., получающему природный газ от ГРС «Волосово». В соответствии с заданием на проектирование, согласованием с эксплуатирующей организацией АО «Газпром Газораспределение Ленинградская область» филиала в г. Кингисеппе и в целях экономичности система газоснабжения в данном проекте принята – одноступенчатая, тупиковая по газопроводам высокого давления II категории.

Использование газа населением предусмотрено для нужд приготовления пищи, горячего водоснабжения и отопления (для нужд котельных и с применением индивидуальных газовых аппаратов).

В качестве устанавливаемого газоиспользующего оборудования в жилых домах приняты:

- плита бытовая газовая ПГ-4 (для пищевого приготовления)
- газовый двухконтурный котел (для отопления и горячего водоснабжения)

Ширина строительной полосы 4-10 м.

Полная информация о земельных участках см. 22088-ППО.

Изм.	Кол.уч.	Лист	№ док.	Подп.	Дата	22088-ПОС	260	Лист
								3
Изм.	Кол.уч.	Лист	№ док.	Подп.	Дата			Лист
								3

Климатическая и гидрометеорологическая характеристика.

Район площадки изысканий характеризуется умеренно тёплым летом, длительной и сравнительно теплой зимой с частыми оттепелями в декабре. Средняя годовая температура воздуха составляет 3,6-5,4 градуса. Самым холодным месяцем является январь, среднемесячная их температура составляет минус 6,6-9,0 градусов. Абсолютный минимум температуры воздуха в районе работ составляет минус 35,9-44 градусов. Самым теплым месяцем на рассматриваемой территории является июль, со средней температурой воздуха 16,7-18,3 градусов. Абсолютный максимум температуры воздуха составляет 34-35,9 градуса. В районе работ в осенне-зимний период (сентябрь-март) преобладают ветра южного и юго-западного направлений, в весенне-летний период (май-август) – западные ветры. Средняя годовая скорость ветра 3,0 м/сек.

По количеству осадков район относится к зоне избыточного увлажнения. За год выпадает 725 мм, из них 64% в тёплый период. Максимальное суточное количество осадков достигало 76 мм.

Снежный покров образуется устойчиво 4.XII, начинает разрушаться 6.IV. В наиболее снежную зиму высота снега достигала 66 см.

Район работ принадлежит к зоне II В климатического районирования для строительства (СП 131.13330.2012).

В соответствии с картами общего сейсмического районирования территории Российской Федерации – ОСП-97 (А(10%), В(5%), С(1%)), сейсмичность района инженерно-геологических изысканий составляет 5 баллов (СП 14.13330.2011).

Административно изучаемая территория расположена по адресу: Ленинградская область Волосовский район, д. Курковицы, д. Новые Раглицы, д. Озеры, д. Пятая Гора, д. Село, д. Донцо, д. Малое Заречье

В геоморфологическом отношении участок располагается в пределах Ижорского плато.

Район характеризуется слабовсхолмленным рельефом. Общий уклон поверхности наблюдается в южном направлении. Общий равнинный характер поверхности нарушается наличием отдельных гряд и холмов различного ледникового генезиса. Отрицательные формы рельефа представлены воронкообразными и блюдцеобразными западинами диаметром 3 и более метров. Происхождение воронок установить сложно, часть из них техногенного происхождения, а часть – результат карстовых процессов, в настоящее время неактивных.

Абсолютные отметки поверхности колеблются в пределах 106,0 – 125,0 м.

Инженерно-геологические условия

В соответствии с СП 11-105-97 площадка изысканий относится к II категории сложности инженерно-геологических условий.

В геологическом строении исследуемой территории по данным бурения до глубины 5,0 м принимают участие отложения четвертичной и ордовикской систем, среди которой выделены следующие генетические типы:

- техногенные отложения (*t IV*) - супеси суглинки, пески со щебнем с гравием, растительными остатками со строительным мусором
 - биогенные отложения (*bIV*) - торф среднеразложившийся черный с растительными остатками
 - ледниковые отложения (*gIII*) - суглинки легкие песчаные твердые коричневые с гравием до 10% с линзами песка, суглинки пылеватые тугопластичные с гравием до 10% с линзами песка и пески крупные средней плотности с гравием
- среднеордовикские отложения (*O2*) - щебенитые грунты, заполнитель - супесь песчаная пластичная, с обломками известняков средней прочности неразмягчаемые, известняки светло-серые трещиноватые, выветрелые прочные неразмягчаемые

Взам. инв. №	Подп. и дата	Изм.	Кол.уч.	Лист	№ док.	Подп.	Дата	22088-ПОС	261	Лист
										4

Характеристика линейного объекта

Наименование	Ед.изм	Количество	Примечание
Газопровод высокого давления II категории:			
- ПЭ100 ГАЗ SDR11 160x14,6	м	14584,0	
- ПЭ100 ГАЗ SDR11 110x10,0	м	348,0	
- выход газопровода из земли 63-57	м	3,6	
- Сталь 45x3,0 ГОСТ 10704-91	м	2,2	
ВСЕГО:	м	14937,8	
Газорегуляторный пункт шкафной ШРП-NORD-DIVAL500/40-2.01 с регулятором DIVAL500/40	шт.	1	
Прокладка полиэтиленового газопровода высокого давления II категории методом наклонно-направленного бурения, Общая длина ННБ – L=1506,5 м	мест	13	
Отключающее устройство: - Кран КН D160 - Кран шаровый КШИ-40ф	шт. шт.	6 1	
Контур заземления ПРГ	шт.	1	
Молниеотвод	шт.	1	

Проектом предусмотрено:

- Врезка в газопровод высокого давления II категории диам.160, расположенному на территории д. Курковицы, под давлением через прямой фитинг по технологии Ravetti;
- Прокладка газопровода высокого давления II категории ГЗП ПЭ100 ГАЗ SDR11 160x14,6 по землям Калитинского сельского поселения Волосовского муниципального района Ленинградской области в восточном направлении, в сторону д. Пятая Гора, вдоль д. Новые Раглицы, д. Холоповицы, д. Озеры, затем в юго-восточном направлении в сторону д. Малого Заречья, вдоль д. Село, с отводом на д. Донцо;
- Переходы автодороги регионального значения ГКУ «Ленавтодор» газопроводом высокого давления II категории ГЗП ПЭ100 ГАЗ SDR11 160x14,6 в футлярах ПЭ100 ГАЗ SDR11 225x20,5 методом ННБ
 - Установка п/э фитингов;
 - Установка ШРП-NORD-DIVAL500/40-2.01 с регулятором DIVAL500/40 с основной и резервной линиями редуцирования, с установкой до и после кранов КШИ-40ф и КШИ-50ф соответственно;
 - Выход из земли газопровода 63-57;
 - Установка опознавательных табличек (черт.22088-ТКР.П2) для обозначения поворотов подземного газопровода, мест установки контрольных трубок, указания границ прокладки газопровода методом горизонтально направленного бурения, кранов, а также мест присоединений к существующим сетям.
 - Герметизация вводов и выпусков инженерных коммуникаций в подвальных помещениях зданий (Серия 5.905-26.08)

Взам. инв. №							22088-ПОС	263	Лист 6
	Подп. и дата								
Инв. № подл.		Изм.	Кол.уч.	Лист	№ док.	Подп.	Дата		

Опознавательными знаками в поселениях следует обозначать все сооружения (ЗА, конденсатосборники, устройства ЭХЗ, контрольные трубы и другие) и характерные точки газопровода (места поворота, пересечения с железными дорогами, водными преградами и другие).

Опознавательные знаки следует размещать на постоянных ориентирах (наружные стены капитальных зданий и сооружений, столбы осветительных опор и другие) на расстоянии не более 30 м от привязываемой точки газопровода в местах, легких для обнаружения как в светлое, так и в темное время суток в любое время года.

При отсутствии постоянных ориентиров для нанесения опознавательных знаков следует использовать столбики высотой до 1,5 м.

Опознавательными знаками вне поселений следует обозначать сооружения и характерные точки газопровода, а также места пересечения газопровода с автомобильными дорогами.

Для нанесения опознавательных знаков вне поселений следует использовать столбики высотой до 1,5 м в пределах прямой видимости, но не более чем через 500 м друг от друга.

Вдоль трассы газопровода из полиэтиленовых труб предусматривают укладку сигнальной ленты по всей длине трассы, а для межпоселковых газопроводов применяется сигнальная лента с вмонтированным в нее электропроводом-спутником, позволяющей определить местонахождение газопровода приборным методом.

Пластмассовая сигнальная лента желтого цвета шириной не менее 0,2 м с несмываемой надписью "Осторожно! Газ" (ТУ 2245-028-00203536) укладывается на расстоянии 0,2 м от верха присыпанного полиэтиленового газопровода.

На участках пересечений газопроводов (в том числе межпоселковых) с подземными инженерными коммуникациями лента должна быть уложена вдоль газопровода дважды на расстояние не менее 0,2 м между собой и на 2 м в обе стороны от пересекаемого сооружения в соответствии с проектом.

При прокладке газопровода в футляре (каркасе) или способом наклонно-направленного бурения укладка сигнальной ленты не требуется. На границах прокладки газопровода способом наклонно-направленного бурения устанавливаются опознавательные знаки.

Срок эксплуатации технических и технологических устройств устанавливается заводом-изготовителем и указывается в паспортах на эти изделия.

При выполнении комплекса мероприятий, включая систему технического обслуживания и ремонта, обеспечивающих содержание их в исправном и безопасном состоянии срок эксплуатации газопроводов – для полиэтиленовых и стальных надземных составляет 50 лет, для стальных подземных 30 лет.

Средний срок службы ШРП - 40 лет (паспорт изготовителя)

Средний срок службы кранов шаровых с изолятором ООО «Вектор» - 40 лет (паспорт изготовителя)

Срок службы полиэтиленовой запорной арматуры такой же, как у полиэтиленовых труб и соединительных деталей, — 50 лет. Она не требует технического обслуживания, за исключением периодического проворачивания крана в положениях «открыто» – «закрыто».

Срок службы стальной арматуры такой же, как у стальных труб (подземных) — 30 лет.

Периодичность проведения оценки технического состояния газопроводов выполнять в соответствии с ГОСТ Р 54983-2012 п. 6.2.11

Взам. инв. №	
Подп. и дата	
Инв. № подл.	

Изм.	Кол.уч.	Лист	№ док.	Подп.	Дата

22088-ПОС

264

Лист

7

2. Производство основных строительного-монтажных работ

В соответствии с требованиями СП 48.13330.2011 до начала выполнения строительного-монтажных, в том числе подготовительных, работ на объекте заказчик обязан получить в установленном порядке разрешение на выполнение строительного-монтажных работ и получить права ограниченного пользования соседними земельными участками на время строительства.

Для организации своевременной подготовки поточного строительства, обеспечения опережающей инженерной подготовки, нормальной технологической обстановки для возведения объекта, ввода в эксплуатацию, правильной последовательности строительства, общее время, отводимое для строительства, разделяется на два периода: подготовительный и основной.

2.1. Подготовительные работы

До начала работ по строительству газопровода должны быть выполнены следующие работы:

- разбита и закреплена пикетажными знаками - ось газопровода;
- произведен осмотр строительной полосы;
- снос зелёных насаждений в пределах строительной полосы по трассе газопровода
- определены границы отвала грунта;
- устройство складской площадки для материалов;
- размещение инвентарной бытовки для мастера и рабочих, с обеспечением мер противопожарной безопасности в соответствии требованиями «Правила противопожарного режима в Российской Федерации»;
- обеспечение участка строительства, в том числе санитарно-бытового помещения, водой, электроэнергией, аптечками первой помощи.
- ограждение опасных зон и мест.

Сдача трассы производится представителем заказчика, представителем генподрядчика с участием проектной организации.

Окончание подготовительных работ на строительной площадке должно быть принято по акту о выполнении мероприятий по безопасности труда.

Участники строительства своими приказами назначают персонально ответственных за объект должностных лиц:

- ответственного представителя технадзора застройщика (заказчика) -должностное лицо, отвечающее за ведение технического надзора;
- ответственного производителя работ - должное лицо, отвечающее за выполнением и качеством работ;
- ответственного представителя проектировщика - должностное лицо, отвечающее за ведение авторского надзора.

2.2. Основные работы

2.2.1. Земляные работы

Производство земляных работ необходимо осуществлять с соблюдением Правил техники безопасности, производственной санитарии и новейших достижений в области охраны труда.

Весь комплекс земляных работ при сооружении строительства объекта осуществляется в соответствии с проектом производства работ (ППР).

Строительные машины и оборудование для земляных работ должны соответствовать тех-

Изм.	Кол.уч.	Лист	№ док.	Подп.	Дата	22088-ПОС	265	Лист
								8
Изм.	Кол.уч.	Лист	№ док.	Подп.	Дата			
Изм.	Кол.уч.	Лист	№ док.	Подп.	Дата			

ническим условиям эксплуатации с учетом условий и характера выполняемой работы.

Земляные работы выполнить в соответствии СП 45.13330.2012 «Земляные сооружения, основания и фундаменты».

До начала разработки траншеи должны быть выполнены следующие работы:

- разбита и закреплена на местности трасса газопровода с установкой разбивочных знаков; вскрыты места пересечений трассы газопровода с действующими подземными коммуникациями; установлены (в необходимых местах) ограждения и предупредительные знаки; в зимний период до начала разработки траншеи необходимо трассу очистить от снега;

- вдоль размеченной трассы газопровода через каждые 40-50 м и на переломах продольного профиля на расстоянии 0,5 м от края разрабатываемой траншеи необходимо установить визирки с рабочими отметками глубины разработки траншеи экскаватором.

Перед началом производства земляных работ необходимо вызвать представителей владельцев инженерных коммуникаций с целью определения фактического расположения сетей и согласования методов производства работ.

При обнаружении подземных коммуникаций, не указанных в проекте, земляные работы прекратить и вызвать на место представителей заказчика и проектировщика.

Разработка грунта в местах пересечения газопровода с подземными коммуникациями допускается только при наличии письменного разрешения организации, эксплуатирующей эти коммуникации в их присутствии. Земляные работы по вскрытию мест пересечений с действующими подземными коммуникациями должны производиться только вручную, без применения ударных инструментов, при этом должны приниматься меры, исключающие возможность повреждения этих коммуникаций.

В местах пересечения газопровода с коммуникациями грунт должен быть откопан на расстоянии 2 м в каждую сторону от места их пересечения.

Разработку грунта производить экскаватором с недобором грунта не более 10см. Перебор грунта не допускается. Доработка грунта и устройство приямков производится вручную.

Размеры приямков для технологических операций по соединению труб в траншее должны быть не менее указанных в табл.3 СП 45.13330.2012 «Земляные сооружения, основания и фундаменты».

Механизированная разработка траншеи под газопровод на данном объекте предусматривается одноковшовым экскаватором марки ЭО-3322 (с ковшом 0,5 м³).

Глубина отрываемой траншеи должна обеспечивать укладку газопровода на заданные в проекте отметки. Ширина траншеи регламентируется размерами ковша экскаватора, характеристикой грунта и должна соответствовать СП 45.13330.2012, не менее ширины режущей кромки ковша. Ширина траншеи принимается равной 1,15 м.

ПОСом предусматривается разработка траншеи с вертикальными стенками, для укрепления стенок траншеи используют крепления инвентарного типа.

До начала разработки траншей, в местах, где имеется почвенно-растительный слой, необходимо выполнить его снятие с последующим восстановлением.

При разработке траншей одноковшовым экскаватором разгрузку ковша следует производить в односторонний отвал, при этом из верхних слоев грунт необходимо укладывать в наиболее удаленные от траншеи расстояние с постепенным приближением мест разгрузки к бровке траншеи по мере ее заглубления.

Отвал предусматривается делать с одной стороны траншеи на расстоянии не ближе 0,5 м

Изм.	Кол.уч.	Лист	№ док.	Подп.	Дата	22088-ПОС	266	Лист	9
Изм.	Кол.уч.	Лист	№ док.	Подп.	Дата				

от края, оставляя другую сторону свободной для передвижения транспорта и производства монтажно-укладочных работ (рабочая полоса).

После разработки траншеи экскаватором должна быть проведена проверка отметок дна траншеи и уклонов в соответствии с указаниями в проекте.

Окончательную подчистку и планировку дна траншеи до проектных отметок следует проводить вручную непосредственно перед укладкой газопровода в траншею.

При сооружении линейной части трубопровода грунт, вынутый из траншеи, складывается в пределах полосы строительства.

При разработке траншеи должны соблюдаться требования строительных норм и правил по технике безопасности в строительстве (СНиП 12-04-2002).

При укладке трубопровода устраивают постель из мягкого грунта (песка) толщиной не менее 0,1 м.

Для предохранения изоляционного покрытия трубопровода от повреждения при засыпке, рекомендуется устраивать присыпку мягким грунтом (песком) толщиной не менее 0,2 м. Присыпка трубопровода выполняется той же техникой, что и подсыпка под трубопровод.

Для защиты от механических повреждений контрольных трубок следует предусматривать коверы, которые устанавливаются на бетонные или железобетонные подушки, располагаемые на основании, обеспечивающим их устойчивость. При прокладке газопровода под дорогами отметки крышек ковера должны соответствовать отметке дорожного покрытия, в местах, где отсутствует движение транспорта и людей – быть не менее 0,5 м выше уровня земли.

Открытые траншеи не должны продолжительное время находиться открытыми.

Для спуска рабочих в траншею – необходимо предусмотреть инвентарные лестницы.

При производстве работ должны быть обеспечены меры по максимальному сохранению существующих зеленых насаждений, при необходимости устанавливаются защитные деревянные короба.

Вручную выполнить разработку траншеи в месте врезки.

Вручную производится устройство песчаного основания толщиной 10 см, присыпка плети газопровода на 20 см выше верха трубы с подбивкой пазух. Обратная засыпка выполняется слоями и каждый слой уплотняется трамбовками.

Засыпку траншей следует выполнять в пределах захватки после того, как газопровод будет смонтирован, стыки проверены физическими методами контроля, газопровод продут воздухом и испытан на герметичность.

До начала работ по засыпке трубопровода в любых грунтах необходимо проверить проектное положение трубопровода.

Обратная засыпка траншей производится бульдозером и вручную. Обратную засыпку производить непучинистым грунтом с послойным уплотнение, с помощью ручных пневмотрамбовок типа «Виброплита». Грунт засыпки должен удовлетворять требованиям главы 4 СП 45.13330.2012. Границы опасных зон машин и механизмов определяются в ППР в соответствии с Межотраслевыми правилами по охране труда ПОТ РМ-16-2001, РД 153-34.0-03.150-00 и должны быть обозначены сигнальными ограждениями или предупредительными надписями.

После завершения земляных работ выполнить планировку поверхности механизированным способом. В случае выполнения земляных работ вручную планировку также выполнить вручную.

Изм.	Кол.уч.	Лист	№ док.	Подп.	Дата	Иньв. № подл.	Подп. и дата	Взам. инв. №	22088-ПОС		Лист
									267		10

2.2.2. Крепление стенок траншей

При рытье выемок, имеющих глубину большую, чем: в особо плотных грунтах - 2 м; в глинистых грунтах - 1,5 м; в супесчаных и суглинистых грунтах - 1,25 м; в насыпных песчаных и гравийных грунтах - 1 м., во избежание обрушения грунта следует ставить крепления, которые должны быть устроены прочно и правильно. Вертикальные стойки креплений устанавливаются на расстоянии не более 1,5 м одна от другой.

При отсутствии инвентарных крепежных деталей для крепления котлованов и траншей глубиной до 8 м нужно применять доски толщиной не менее 5 см, закладываемые за вертикальные стойки вплотную к грунту (табл.2.1).

Таблица 3.1

Грунтовые условия	Виды креплений
Грунты нормальной влажности за исключением сыпучих. Грунты повышенной влажности и сыпучие. Грунты всех видов при сильном притоке грунтовых вод.	Горизонтальное крепление с прозорами через одну доску. Сплошное вертикальное или горизонтальное крепление. Шпунтовое ограждение в пределах горизонта грунтовых вод с забивкой на глубину не менее 0,75 м в водонепроницаемый грунт.

Шпунтовое ограждение в пределах горизонта грунтовых вод с забивкой на глубину не менее 0,75 м в водонепроницаемый грунт.

Стойки следует укреплять распорами, анкерными схватками или подкосами. Расстояние между поперечными распорами по вертикали должно быть не более 1 м.

Распорки надо ставить горизонтально и под каждым распором с обеих сторон прибивать бобышки.

При невозможности установки распоров в широких траншеях и котлованах крепления можно ставить с подкосами или анкерами. Анкерные крепления следует устанавливать в тех случаях, когда распоры мешают работе, внутри траншеи.

При рытье траншей и котлованов необходимо по мере углубления в грунт наращивать крепления через каждые 0,5 м.

При механизированном рытье траншей и котлованов малой глубины (2-3м), а иногда и при большой глубине следует применять инвентарные крепления, которые особенно необходимы при рытье траншеи канавокопателями, когда постановка их возможна только сверху.

Инвентарные крепления НИИОМТП применяют для крепления траншей шириной до 2 м и глубиной до 4 м. Крепления можно наращивать снизу, что позволяет применять их при рытье траншей различной глубины. Крепить траншеи следует в определенной последовательности: сначала при помощи крана опустить в траншею рамы и щиты с обеих сторон траншеи, а затем под защитой уже установленного крепления рабочие, спустившись в траншею, раздвигают поперечины-распорки.

Простейшим видом инвентарных креплений являются деревянные щиты с металлическими распорками. Инвентарные щиты опускают и устанавливают по обе стороны траншеи,

Взам. инв. №	Подп. и дата	Инд. № подл.							Лист
						22088-ПОС		11	
Изм.	Кол.уч.	Лист	№ док.	Подп.	Дата	268			

сверху закрепляют металлическими раздвижными распорками, а внизу углубляют заостренными концами стоек в грунт. После этого рабочие опускаются в траншею и устанавливают инвентарные крепления.

Крепление стенок при рытье траншеи следует производить вслед за разработкой котлована на расстоянии не менее 10 м от экскаватора. Крепление, как правило, должно быть инвентарного типа.


При установке креплений верхняя часть их должна выступать над бровкой выемки не менее чем 15 см.

Устанавливать крепления необходимо в направлении сверху вниз по мере разработки выемки на глубину не более 0,5 м.

Разборку креплений следует производить в направлении снизу вверх по мере обратной засыпки выемки.

Площадь одновременно используемых креплений рассчитывается из 2 захваток по 100 м.

Марка инвентарных креплений определяется подрядчиком. Конструкция креплений представлена ниже.



Инвентарное железное крепление системы ЦНИИОМТП

1 — трубчатая стойка; 2 — распорка; 3 — муфта; 4 — разводной винт; 5 — доски ограживания; 6 — дно траншеи; 7 — грунт из траншеи; 8 — бровка траншеи

Согласно РДС 82-201-96 п.5.4 оборачиваемость элементов инвентарного крепления щитами составляет 5% и 10% отходов.

2.2.3. Водоотлив

Ввиду наличия грунтовых вод на участках

ПК100+71,5 – ПК102 (128,5)

На время строительства стоит предусмотреть водоотлив

Протяженность одной захватки, на которой необходимо устраивать водоотлив составляет – 100 м.

До начала работ на основании гидрогеологических данных должен быть определен приток воды и выбран насос для водоотлива.

Объем притока грунтовых вод рассчитан (Приложение Б) и составляет:

Взам. инв. №	
Подп. и дата	
Инв. № подл.	

Изм.	Кол.уч.	Лист	№ док.	Подп.	Дата

22088-ПОС

269

Лист

12

$$Q=6412,5 \text{ м}^3/\text{сутки}$$

Принимаем водоотливные насосы типа ГНОМ 150-30 со следующими техническими характеристиками:

Подача, $\text{м}^3/\text{час}$ – 150 (производительность насоса) x 2

$$T = (Q/q) * 24 = (267,2/300 * 24) * 24 = 21,4 \text{ ч.}$$

Определяем количество часов необходимое на водоотлив на период строительства газопровода.

$T_v = T_{\text{стр.}} \times T$, где $T_{\text{стр.}}$ - 0,1 мес. или 2,2 дней

$$T_v = 2,2 \times 21,4 = 49,2 \text{ маш/час.}$$

Необходимое количество насосов принимаем 2 шт.

Водоотлив производить в соответствии с «Технологическими картами основных строительно-монтажных работ по сооружению газопроводов в сельской местности» Саратовского института ГИПРОНИИГАЗ ГП «Росстройгазификация», 1993 г.

2.2.4. Монтаж газопровода из полиэтиленовых труб.

При прокладке наружных газопроводов необходимо выполнять требования СП 42-102, СП 42-103.

Прокладку газопровода предусматривается осуществить в соответствии с чертежами рабочего проекта из полиэтиленовых труб.

Необходимо обеспечить сохранность полиэтиленовых труб и соединительных деталей из полиэтилена от механических повреждений, деформаций, попадания на них нефтепродуктов и жиров.

При подъемно-транспортных операциях и хранении полиэтиленовых труб и соединительных деталей из полиэтилена соблюдается следующие условия:

- в период монтажа хранение труб и деталей из полиэтилена на открытом воздухе не должно превышать 15-ти суток;
- перемещение труб требует особого внимания, с целью избегания царапин;
- из первоначальной упаковки или ящика трубы и фитинги следует вынимать непосредственно при их использовании;
- во избежание загрязнения внутренних поверхностей полиэтиленовых труб пробки с их концов следует снимать только перед укладкой. После прокладки на концы полиэтиленовых труб должны быть установлены инвентарные пробки;
- срок хранения полиэтиленовых труб 2 года, а полиэтиленовых соединений и неразъемных соединений сталь-полиэтилен 4 года.

Транспортировка, погрузка и разгрузка труб производится при температуре наружного воздуха не ниже минус 15°C.

При транспортировке следует избегать изгиба трубы, особенно осторожно следует обращаться с трубами и деталями при низких температурах.

Трубы можно транспортировать любым видом транспорта с закрытым и открытым кузовом, с креплением по ГОСТ 21650.

При выполнении погрузочно-разгрузочных операций не допускается перемещение труб волоком, сбрасывать трубы и детали с транспортных средств запрещается.

Для погрузочно-разгрузочных работ рекомендуется использовать автомобильные краны. В качестве строповочных средств использовать текстильные канаты.

Изм.	Кол.уч.	Лист	№ док.	Подп.	Дата

Изм.	Кол.уч.	Лист	№ док.	Подп.	Дата

22088-ПОС

270

Лист

13

неразъемных соединений «полиэтилен-сталь».

Изоляция стального участка перехода полиэтилен-сталь, а также выходы газопровода из земли предусматривается антикоррозийной изоляционной лентой «Денсо» по покрытию праймером. Сверху производится обмотка оберточной пленкой от механических повреждений.

На трассу трубы вывозят непосредственно перед монтажом газопровода. Число раскладываемых вдоль траншеи труб для сварки в плети определяется, как правило, сменной выработкой.

Повороты линейной части газопровода в горизонтальной плоскости выполняются с использованием литых отводов из полиэтилена заводского изготовления.

В местах открытой прокладки полиэтиленового газопровода предусмотреть укладку на расстоянии 0,2 м от верха трубопровода полиэтиленовой сигнальной ленты желтого цвета шириной не менее 0,2 м с несмываемой надписью «Осторожно! ГАЗ» (ТУ 2245-028-00203536).

Обозначение трассы газопровода следует предусматривать путем установки опознавательных знаков (СП 42-101-2003).

При укладке и монтаже газопровода руководствоваться СНиП 42-01-2002. Строительство газопроводов должно вестись в соответствии с Альбомом технологических карт, разработанных ГипроНИИгаз.

2.2.5. Прокладка газопровода бестраншейным способом

ПК4+66,5 - ПК4+95,0, l=28,5м

ПК46+11,5 – ПК46+39,0, l=27,5м

2ПК2+55,0 – 2ПК2+85,5, l=30,5м

ПК99+45,0 - ПК99+72,5, l=27,5м

ПК3+29,0 - ПК3+48,0, l=19,0м

ПК17+39,0 - ПК17+63,0, l=24,0м

2ПК12+16,0 - 2ПК14+53,0, l=237,0м

2ПК14+54,0 - 2ПК16+60,5, l=206,5м

2ПК17+11,5 - 2ПК18+29,5, l=118,0м

ПК65+70,0 - ПК68+70,0, l=300,0м

ПК68+73,0 - ПК71+35,0, l=262,0м

ПК71+38,0 - ПК72+68,0, l=130,0м

ПК97+70,0 - ПК98+66, l=96,0м

13 бурений (длина – 1506,5 м)

Общая часть

Способ бестраншейной прокладки газопроводов рекомендуется к применению:

- при прокладке газопроводов через препятствия – реки, водоемы, овраги, автомобильные или железные дороги, улицы, парки, леса и т.д;

- при прокладке газопроводов внутри жилых кварталов;

- при пересечении подземных коммуникаций;

- при необходимости прокладывать заглубленные газопроводы.

Данным проектом предусматривается закрытый способ прокладки установкой «Навигатор» на участках трассы:

Переход

Взам. инв. №	Подп. и дата	Инв. № подл.							Лист
			22088-ПОС						Лист
			272						15
Изм.	Кол.уч.	Лист	№ док.	Подп.	Дата				

При прокладке газопровода способом горизонтального направленного бурения применяются бурильные установки Vermeer Navigator на гусеничном ходу, снабженные силовыми агрегатами, резервуарами и насосами подачи бурового раствора.

До начала строительства необходимо уточнить на местности проектное положение газопровода, выполнить разбивку перехода и оформить актом приемки.

Трассу согласовать с представителями эксплуатационных организаций, чьи инженерные коммуникации попадают в зону работ, с обязательным вызовом представителя на место производства работ. Выполнить шурфование, в местах предполагаемых пересечений с инженерными сетями, для уточнения их горизонтального и глубинного расположения. Окончание работ оформить актом на скрытые работы.

Строительство газопровода способом горизонтального направленного бурения должны выполнять специализированные организации, имеющие необходимое оборудование и соответствующую лицензию.

Работы по бурению рекомендуется выполнять при положительных температурах окружающего воздуха.

Основными рабочими операциями в процессе сооружения закрытого перехода установкой «Navigator» являются:

- планировка рабочих площадок, отрывка котлованов и зумпфов;
- монтаж буровой установки и технологической оснастки;
- бурение пилотной скважины вращающейся буровой головкой с закрепленным на ней резцом прямым ходом;
- расширение бурового канала вращающимся расширителем до нужного диаметра (бурение обратным ходом);
- протаскивание полиэтиленовой трубы;
- демонтаж буровой установки и технологической оснастки.

При сооружении проколов методом бурения грунт деформации не подвергается, а разрушается по забою с одновременным его выносом в рабочий котлован при помощи шнеков и промывочной жидкости, деформации насыпи не происходит.

Прокладка полиэтиленового газопровода осуществляется установкой «Навигатор», формирующей криволинейную скважину любой заданной конфигурации в горизонтальной и вертикальной плоскости.

Перед началом работ производится замер трассы для определения количества штанг для бурения.

В процессе подготовительных работ необходимо осуществлять входной контроль труб и соединительных деталей газопровода, наличие сертификатов.

Монтаж буровой установки и технологической оснастки

Доставленные грузовым автотранспортом узлы буровой установки и технической оснастки разгружаются с помощью автокрана КС-2537А на подготовленной площадке.

Буровая установка устанавливается в точке забуривания и закрепляется при помощи анкерных стоек. Крепление станка должно полностью исключать его смещение под воздействием осевых нагрузок и крутящих моментов.

При работе на бурильной установке существует опасность поражения электрическим током.

Изм. № подл.	Подп. и дата	Взам. инв. №					22088-ПОС	273	Лист
									16
			Изм.	Кол.уч.	Лист	№ док.			Подп.

Для приготовления бурового раствора используется буровая суспензия на основе бентонита, бетонитового загустителя или бурового концентрата. Для получения качественной суспензии используется чистая вода.

Для улучшения качества буровой смеси и ее рабочих параметров предусматривается использование добавок.

Приготовление смеси производится в отдельно стоящих резервуарах для бентонита и воды (водовоз).

Готовая буровая смесь в процессе производства работ подается по системе гидрошлангов к насосу, находящемуся на установке, и под давлением транспортируется по буровым штангам к буровой головке.

Обязательным условие бурения является применение бурового раствора в течение всего процесса бурения.

Основными функциями бурового раствора являются:

- охлаждение и смазка режущего инструмента и штанг;
- удаление грунта из буровой скважины;
- формирование прочных стенок пилотной скважины (бурового канала);
- создание избыточного давления внутри пилотной скважины (бурового канала) и тем самым предотвращение просачивания грунтовых вод в буровой раствор;
- стабилизация буровой скважины, предотвращающая ее обвал от давления окружающего грунта.

Прокладка плети газопровода

Прокладка газопровода (футляра), включает в себя доставку грузовым автотранспортом отдельных звеньев труб (или бухту трубы длиной согласно проекту), загрузку с помощью автокрана. При этом сборка секций может осуществляться как в траншее, отрытой на всю длину плети на требуемую глубину по оси скважины, начиная от заднего борта приемного котлована, куда затем опускается собранная плеть, так и на бровке траншеи, если позволяют условия. В случае стесненных условий прокладка газопровода может осуществляться путем заталкивания из рабочего котлована и сваривания в нем отдельных звеньев трубы длиной по 3 метра каждое. Это решение определяется на стадии разработки ППР.

При прокладке полиэтиленовых газопроводов сварку следует выполнять при помощи муфт с закладными нагревателями или встык нагретым инструментом согласно требованиям СП 42-103-2003.

Торец передней секции футляра выполняется коническим, и к нему крепится конец тягового каната, проложенного в скважине. По завершению протаскивания, конический конец футляра обрезается, образуя требуемое сквозное отверстие в насыпи.

Весь комплект работ по бестраншейной прокладке полиэтиленовых трубопроводов должен осуществляться с соблюдением требований СП 42-103-2003, СП 42-101-2003, в соответствии с «Технологическими картами по бестраншейной прокладке полиэтиленовых трубопроводов методом горизонтального направленного бурения», г.Саратов 2001г., и Проектом производства работ.

Подготовленная плеть газопровода перед протаскиванием должна быть продута воздухом и испытана на герметичность согласно СНиП 42-01-2002.

После протаскивания газопровод должен быть повторно испытан на герметичность.

Взам. инв. №							22088-ПОС	Лист
Подп. и дата							275	18
Инв. № подл.	Изм.	Кол.уч.	Лист	№ док.	Подп.	Дата		

Третий раз переход испытывают вместе с основным газопроводом.

На одном из концов футляра предусматривается установка контрольной трубки.

Концы футляров должны быть заделаны гидроизоляционным материалом. (СНиП 42-01-2002 п.5.2.3).

Для защиты от механических повреждений контрольной трубки предусматривается установка ковра, на бетонном основании.

При отсутствии усовершенствованного дорожного покрытия необходимо выполнить отсыпку вокруг ковра, шириной не менее 0,7м с уклоном, исключающим проникновение поверхностных вод в грунт.

Обязательный пооперационный контроль заключается в систематическом наблюдении и проверке выполняемых работ на соответствие требованиям нормативной и проектной документации.

После окончания строительно-монтажных работ по переходу оформляется протокол бурения и карта бурения, производится сдача газопровода приемочной комиссии.

На границах прокладки газопровода способом горизонтального направленного бурения устанавливаются опознавательные знаки.

На сооружения перехода методом наклонно-направленного бурения должен быть разработан проект производства работ (ППР).

Правила техники безопасности

В ходе выполнении работ ответственным за соблюдение техники безопасности является мастер, на которого возлагается:

- инструктаж рабочих непосредственно на рабочем месте о безопасных методах и приемах выполнения работ, с соответствующей записью в журнале инструктажа;
- организация обеспечения чистоты и порядка на рабочих местах, проходах;
- исключение возможного присутствия посторонних лиц на территории участка производства работ и на рабочих местах.

Запрещается передавать управление и обслуживание установкой лицам, не имеющим на это право.

Рабочие, связанные с управлением и обслуживанием установки, обязаны пользоваться индивидуальными средствами защиты: предохранительными поясами, касками, рукавицами, диэлектрическими перчатками, спец.одеждой и спец.обувью.

Перед включением агрегатов установки в работу, включающий должен убедиться в отсутствии людей в опасной зоне и дать предупредительный сигнал, известный всем работающим. Ручной инструмент должен содержаться в исправном состоянии.

Котлованы должны быть ограждены. Выставлены предупреждающие и запрещающие знаки.

Участок работ, рабочие места, проезды и подходы к ним в темное время суток должны быть освещены в соответствии с ГОСТ 12.1.046-85.

Складирование материалов, бурового инструмента должны производиться за пределами призмы обрушения грунта выемки (котлована, траншеи).

Эксплуатацию строительных машин и грузоподъемных машин (автокрана, бульдозера, механизмов и средств малой механизации), включая техническое обслуживание, следует осу-

Изм. № подл.	Подп. и дата	Взам. инв. №							22088-ПОС	276	Лист
											19
			Изм.	Кол.уч.	Лист	№ док.	Подп.	Дата			

2.2.8. Мероприятия по безопасности дорожного движения

ПОС предусматривает все строительные работы по прокладке газопровода производить в границах полосы отведенной под строительство.

Осуществляется предварительное оповещение населения в средствах массовой информации о выполнении строительных работ, в том числе в дошкольных и школьных учреждениях.

При выполнении работ вблизи выходов из административно-производственных и жилых зданий организуется обход опасных зон работы механизмов по отмотке здания. Для предупреждения выходящих из здания у подъезда выставляется барьерное ограждение и дежурный сигналист.

При организации дорожного движения на время производства работ, руководствоваться ОДМ 218.6.019–2016.

На период строительства разработать раздел организации дорожного движения и согласовать с ГИБДД.

Подъезд автотранспорта к участкам производства работ с существующих автомобильных дорог общего пользования местного значения.

Проектом предусматривается установка в местах перехода через траншеи переходных мостиков шириной не менее 1 м, огражденных с обеих сторон перилами высотой не менее 1,1 м, со сплошной обшивкой внизу на высоту 0,15 м и с дополнительной ограждающей планкой на высоте 0,5 м от настила. Количество и места установки переходных мостиков определяются подрядчиком.

Проектом предусматривается установка в пределах населенного пункта защитных ограждений в соответствии с ГОСТ 23407-78 в местах производства работ (траншеи, котлованы и т.д.), в том числе по дорогам населенного пункта. Высота ограждения - не менее 1,2 м.

Проектом предусматривается устройство переездов из дорожных железобетонных плит марки 1П 30.18.10 в местах прокладки газопровода открытым способом под проездами с покрытием. Размеры дорожных железобетонных плит: 3000x1750x170 мм. Количество и места установки переездов определяются подрядчиком.

Скорость движения транспорта вблизи мест производства работ не должна превышать на прямых участках - 10 км/ч, а на поворотах - 5 км/ч.

Ежедневно перед началом строительно-монтажных работ необходимо проверить наличие технических средств и при необходимости заменить пришедшие в негодность или установить отсутствующие.

2.2.9. Организация погрузочно-разгрузочных работ

Погрузочно-разгрузочные работы должны производиться, как правило, механизированным способом, согласно требованиям СНиП 12.03-2001 и Правил безопасности. При выполнении погрузочно-разгрузочных работ, связанных с использованием средств автомобильного транспорта, следует, кроме того, соблюдать Правил техники безопасности для предприятий автомобильного транспорта.

Грузоподъемные машины, грузозахватные устройства, применяемые при выполнении погрузочно-разгрузочных работ, должны удовлетворять требованиям государственных стандартов или технических условий на них.

Способы строповки должны исключать возможность падения или скольжения застропленного груза.

Изм.	Кол.уч.	Лист	№ док.	Подп.	Дата	22088-ПОС	278	Лист
								21
Взам. инв. №								
Подп. и дата								
Инд. № подл.								

Опускать груз разрешается лишь на предназначенное для этого место, где исключается возможность падения, опрокидывания или сползания устанавливаемого груза. На место укладки труб должны быть уложены соответствующей прочности прокладки.

На участке, где ведутся погрузочно-разгрузочные работы, не допускается выполнение других работ и нахождение посторонних лиц.

Транспортировка, погрузка и разгрузка полиэтиленовых труб производится при температуре наружного воздуха не ниже минус 15°С.

При транспортировке следует избегать изгиба трубы, особенно осторожно следует обращаться с трубами и деталями при низких температурах.

Трубы можно транспортировать любым видом транспорта с закрытым и открытым кузовом, с креплением по ГОСТ 21650 .

При выполнении погрузочно-разгрузочных операций полиэтиленовых труб не допускается перемещение труб волоком, сбрасывание трубы и деталей с транспортных средств. Для погрузочно-разгрузочных работ рекомендуется использовать автомобильный кран. В качестве строповочных средств - использовать текстильные канаты.

2.2.10. Совмещение строительных, монтажных и специальных строительных работ

Одновременное выполнение на строительной площадке монтажных, строительных и специальных строительных работ (при обеспечении фронтов работ) допускается в соответствии с календарным графиком производства работ, разрабатываемым генподрядной организацией и согласованным со всеми участниками строительства. При этом на участке или захватке, где ведутся монтажные работы, не допускается выполнение других работ и нахождение людей под монтируемыми трубопроводами до укладки их в проектное положение. Ответственность за соблюдением графика совмещенных работ лежит на генподрядчике.

2.2.11. Рекомендации по производству основных видов работ в зимних условиях

При производстве работ в зимнее время необходимо руководствоваться действующими техническими условиями и инструкциями на производство работ в зимнее время и специальными указаниями проекта. В зимнее время следует выполнять только те земляные работы, производство которых технически и экономически оправдано. При этом котлованы и траншеи, разработанные в зимних условиях, надлежит предохранять от промерзания грунта, в основном путем недобора грунта или укрытия утеплителем. Снятие укрытия (утеплителя) и доработка грунта до проектной отметки ведется вручную непосредственно перед укладкой трубопроводов. Обратную засыпку следует вести талым грунтом, не допуская промораживание основания траншеи. Подъездные пути, пешеходные дорожки на территории строительной площадки необходимо регулярно очищать от снега и наледи.

Изм.	Кол.уч.	Лист	№ док.	Подп.	Дата	22088-ПОС	279	Лист	22										
										Изм.	Кол.уч.	Лист	№ док.	Подп.	Дата	22088-ПОС	279	Лист	22
Изм.	Кол.уч.	Лист	№ док.	Подп.	Дата	22088-ПОС	279	Лист	22										

монтажных работ должны разрабатываться мероприятия по устранению выявленных дефектов, при этом должны учитываться требования авторского надзора проектных организаций и органов государственного надзора и контроля, действующих на основании специальных положений.

На объекте строительства в процессе работ должна оформляться, храниться и предъявляться контрольным органам техническая документация, подтверждающая качество работ и соответствие применяемых материалов, арматуры, оборудования проекту и техническим условиям.

Инв. № подл.	Подп. и дата	Взам. инв. №					22088-ПОС	281	Лист
									24
			Изм.	Кол.уч.	Лист	№ док.			Подп.

4. Испытание газопровода

Перед испытанием газопровода на герметичность, в соответствии с СП 62.13330.2011, внутренняя полость газопровода должна быть очищена от пыли и мусора, попавших в трубу в ходе производства работ по сварке и монтажу. Способ продувки определяется проектом производства работ (ППР).

После продувки газопровода воздухом, производится испытание газопровода на герметичность.

Для проведения работ по продувке и испытанию газопровода в сметной документации предусмотреть монтаж инвентарных узлов для каждого участка.

Испытания подземных газопроводов следует производить после их монтажа в траншее и присыпки выше верхней образующей трубы не менее чем на 0,2м или после полной засыпки траншеи.

Испытание газопровода производится в соответствии с СП 62.13330.2011 и «Правилами безопасности систем газораспределения и газопотребления», 2003г.

При проведении пневматических испытаний рекомендуется использовать манометр класса точности 0,15.

Длина участка принята в соответствии с СП42.101.2003, п.11.19, табл.30

Используемая в проекте арматура рассчитана на испытательное давление.

Испытания проводить под давлением 1,5Мпа для газопроводов высокого давления II категории в течение не менее 24 часов.

Результаты испытания на герметичность считают положительными, если в течение испытания давление в газопроводе не меняется, то есть не фиксируется видимое падение давления манометром класса точности 0,6, а по манометрам класса точности 0,15 и 0,4, а также жидкостным манометрам падение давления фиксируется в пределах одного деления шкалы.

По завершении испытаний газопровода давление снижают до атмосферного, устанавливают автоматику, арматуру, оборудование, контрольно-измерительные приборы и выдерживают газопровод в течение 10 мин под рабочим давлением. Герметичность разъемных соединений проверяют мыльной эмульсией.

Дефекты, обнаруженные в процессе испытаний газопроводов, следует устранять только после снижения давления в газопроводе до атмосферного.

После устранения дефектов, обнаруженных в результате испытания газопровода на герметичность, проводят повторное испытание.

Стыки газопроводов, сваренные после испытаний, должны быть проверены физическим методом контроля.

При испытании газопроводов следует соблюдать меры безопасности, предусмотренные проектом производства работ.

Результаты пневматических испытаний оформляются записью в строительном паспорте газопровода, результаты приемки – актом, подписываемым всеми членами комиссии.

Изм.	Кол.уч.	Лист	№ док.	Подп.	Дата	22088-ПОС	282	Лист
								25
Изм.	Кол.уч.	Лист	№ док.	Подп.	Дата			

5. Приемка законченных строительством объектов газораспределительных сетей

Для приемки законченного строительством объекта газораспределительной системы заказчик создает приемочную комиссию. В состав приемочной комиссии включаются представители заказчика (председатель комиссии), проектной и эксплуатирующей организаций. Представители органов Госгортехнадзора России включаются в состав приемочной комиссии, при приемке объектов, подконтрольных этим органам.

Генеральный подрядчик предъявляет приемочной комиссии на законченный строительством объект газораспределительной системы следующую документацию: комплект рабочих чертежей (исполнительную документацию); сертификаты заводов изготовителей на трубы, фасонные части, сварочные и изоляционные материалы; технические паспорта заводов-изготовителей или их копии на оборудование, узлы, соединительные детали, изоляционные покрытия, изолирующие фланцы, арматуру диам. свыше 100мм; строительные паспорта; протокол проверки сварных стыков газопровода; акт разбивки и передачи трассы для подземного газопровода; журнал учета работ; акт приемки скрытых работ.

Приемочная комиссия должна проверить соответствие смонтированной газораспределительной системы проекту и представленной исполнительной документации, требований СП 62.13330.2011.

Приемка заказчиком законченного строительного объекта газораспределительной системы должна быть оформлена актом. Он является окончательным для отдельно возводимого объекта газораспределительной системы.

Инов. № подл.	Подп. и дата	Взам. инв. №					22088-ПОС	Лист		
									283	26
			Изм.	Кол.уч.	Лист	№ док.				

6. Сдача объекта в эксплуатацию

Перед испытанием газопровода на герметичность в соответствии СП 62.13330.2011 производится продувка смонтированного трубопровода сжатым воздухом для удаления пыли и мусора, попавших в трубу в ходе производства работ по сварке и монтажу. Способ продувки определяется проектом производства работ (ППР).

После продувки газопровода воздухом, производится испытание газопровода на герметичность. Испытание газопровода производится в соответствии с нормами СП 62.13330.2011. Испытания газопроводов на герметичность проводят путем подачи в газопровод сжатого воздуха и создания в газопроводе испытательного давления. Нормы испытаний полиэтиленовых газопроводов, стальных надземных газопроводов, газопроводов и оборудования ГРП, а также внутренних газопроводов зданий следует принимать по таблице 6.1. Температура наружного воздуха в период испытания полиэтиленовых газопроводов должна быть не ниже минус 15 °С.

Таблица 7.1

Рабочее давление газа, МПа	Испытательное давление, МПа	Продолжительность испытаний, ч
Полиэтиленовые газопроводы		
До 0,005	0,3	24
Св. 0,005 до 0,3	0,6	
Св. 0,3 до 0,6	0,75	
Надземные газопроводы		
До 0,005	0,3	1
Св. 0,005 до 0,3	0,45	
Св. 0,3 до 0,6	0,75	
Св. 0,6 до 1,2	1,5	
Св. 1,2 до 1,6 (для СУГ)	2,0	
Газопроводы и оборудование ГРП		
До 0,005	0,3	12
Св. 0,005 до 0,3	0,45	
Св. 0,3 до 0,6	0,75	
Св. 0,6 до 1,2	1,5	

Результаты пневматических испытаний оформляются записью в строительном паспорте газопровода, результаты приемки – актом, подписываемым всеми членами комиссии.

Взам. инв. №	Подп. и дата	Инв. № подл.							Лист
			22088-ПОС						Лист
			284						
Изм.	Кол.уч.	Лист	№ док.	Подп.	Дата				

7. Продолжительность строительства

Нормативная продолжительность строительно-монтажных работ определена согласно СНиП 1.04.03-85* «Нормы продолжительности строительства и задела в строительстве предприятий, зданий и сооружений».

Проектной документацией предусмотрено выполнение всего объема строительно-монтажных работ одним Подрядчиком с использованием одной строительно-монтажной колонны.

Общая протяженность газопровода – 14937,8 м.

- Протяженность газопровода, прокладываемого открытым способом – 13431,3 м.
- Прокладка газопровода методом ННБ – 13 участков (1506,5 м)
- Монташ ШРП – 1 шт

Согласно п. 7 Общих положений принимается метод линейной экстраполяции исходя из имеющихся в нормах протяженностей

10 км с нормой продолжительности строительства 3,5 мес.

Продолжительность строительства газопровода, прокладываемого открытым способом, Т с учетом экстраполяции принимаем равной: $T_r = 4,9$ мес.

Согласно опыту строительных организаций, продолжительность прокладки газопровода методом ННБ – 0,1 мес.

$T_{ннб} = 0,1 * 13 = 1,3$ мес.

Согласно опыту строительных организаций, продолжительность установки ГРПШ принимаем равной 0,2 мес

$T_{грпш} = 0,2$ мес

Продолжительность строительства $T = T_r + T_{ннб} + T_{грпш} = 4,9 + 1,3 + 0,2 = 6,4$ мес.

Подготовительный период – 0,6 мес.

Инд. № подл.	Подп. и дата	Взам. инв. №					22088-ПОС	Лист		
									285	28
			Изм.	Кол.уч.	Лист	№ док.				

8. Обоснование инженерно-технического и кадрового обеспечения строительства

8.1. Потребность строительства в кадрах

Потребность в рабочих кадрах определена исходя из объема строительного-монтажных работ, нормативной трудоемкости и сроков строительства. Основные строительные-монтажные работы предусмотрено выполнять с командированием рабочего состава, рабочая неделя 5 дневная, режим работы односменный, продолжительность смены 8 ч.

Количество рабочих, занятых на строительном-монтажных работах определяется по формуле:

$$N = \frac{T}{t}$$

где N – среднее количество рабочих;

T – нормативная трудоемкость (чел./час), принимается на основании расчета трудоемкости основных видов работ;

t – количество рабочих часов.

Общая потребность в рабочих кадрах для выполнения работ по строительству газопровода определена в таблице 8.1. Процентное соотношение численности работающих по их категориям принято в соответствии с «Расчетными нормативами для составления проектов организации строительства. Часть I» и составляет: рабочие – 83.4%, ИТР – 9%, служащие – 5.9%, МОП и охрана – 1.7%.

Таблица 8.1 Потребность в рабочих кадрах

Показатель	Ед. изм.	Всего
Нормативная трудоёмкость строительства	чел./ч.	41277
Продолжительность строительства	дней	134
Количество рабочих часов	час	1072
Общая численность работников:	чел.	39
– рабочих – 83.4 %	чел.	32
– ИТР – 9.0%	чел.	3
– служащие – 5.9 %	чел.	3
– МОП и охрана – 1.7 %	чел.	1
Численность работников в наиболее многочисленную смену:	чел.	27
– рабочих – 70 %	чел.	22
– ИТР – 80 %	чел.	2
– служащие – 80 %	чел.	2
– МОП и охрана – 80 %	чел.	1

Комплектование капитального ремонта строительными-монтажными кадрами должно осуществляться за счет постоянных кадровых рабочих строительной-монтажной организации. Для доставки рабочих на объект предусмотрен один вахтовый автобус на базе Урал 3255 0010 58, вместимостью 30 человек.

Бригады следует формировать комплексными. Наиболее целесообразной системой организации труда является создание мобильных комплексных бригад с максимальным совмещением профессий для производства законченной строительной продукции. Это является основ-

Взам. инв. №	
Подп. и дата	
Инв. № подл.	

Изм.	Кол.уч.	Лист	№ док.	Подп.	Дата	22088-ПОС	Лист

ным требованием для определения численного состава бригад при любом методе производства работ.

Строительство на объекте производится 1-ой рабочей бригадой, с производством работ минимизирующим помехи при дорожном движении транспорта. Участки захватки строительства устанавливаются бригадиром в соответствии с устанавливаемыми им нормами дневных работ. Схемы временного объезда разрабатываются при необходимости на стадии рабочей документации в составе «Проект организации дорожного движения».

8.2. Потребность строительства в энергетических ресурсах

На стадии разработки проектной документации подрядная организация не выбрана.

Расчет потребности в электроэнергии для данного объекта выполнен на основании «Расчетных нормативов для составления проектов организации строительства» часть 2. Потребность строительства в электроэнергии приведена в таблице 8.2.

Таблица 8.2

Наименование	Ед. изм.	Нормативный показатель на 1 км газопровода	Общая расчетная потребность на 14,94 км
Потребляемая электрическая мощность	кВт	1,5	22,41
Вода для производственных и технических нужд	м ³ /сутки	13	13*
Вода для хозяйственно-питьевых и гигиенических нужд	м ³ /сутки	10	10*
Топливо	т	0,1	1,5
Кислород	м ³	8,8	131,47
Сжатый воздух	тыс. м ³	0,72	10,8

Детальный расчет электроэнергии необходимо выполнить на стадии ППР подрядной организацией с учетом имеющихся технических ресурсов.

Подключение к электросетям на данном объекте не производится, ПОС предусматривает использование передвижной электростанции General Power GP 24 KF мощностью 24 кВт

8.3. Потребность во временных зданиях административно-бытового назначения

Состав временных зданий определяется в соответствии с требованиями СанПиН 2.2.3.1384-03 (п.12.2). В состав санитарно-бытовых помещений должны входить гардеробные, душевые, умывальни, санузлы, курительные, устройств питьевого водоснабжения, помещения для обогрева или охлаждения, обработки, хранения и выдачи спецодежды. В соответствии с ведомственными нормативными документами допускается предусматривать в дополнение к указанным и другие санитарно-бытовые помещения и оборудование. Состав временных зданий с учетом групп производственных процессов и расчетная численность работников представлена в таблице 8.3:

Изм.	Кол.уч.	Лист	№ док.	Подп.	Дата	22088-ПОС	827	Лист
								30
Изм.	Кол.уч.	Лист	№ док.	Подп.	Дата			

очистки обуви. Передвижные санитарно-бытовые помещения оборудуются мебелью и необходимым инвентарем, которые прочно прикрепляются к полу и стенам.

На объекте строительства для всех строительных рабочих независимо от санитарной характеристики производственного процесса должны быть выделены помещения для ремонта спецодежды и обуви, а также прачечные. На площадке строительства (вне помещений) должны быть оборудованы укрытия от солнечной радиации и атмосферных осадков.

Согласно СНиП 2.09.04-87 п.2.19 и РД 11-06-2007 п.8.14: Расстояние от рабочих мест в производственных зданиях до уборных, курительных, помещений для обогрева или охлаждения, полудушей, устройств питьевого водоснабжения, должно приниматься не более 75 м. Расстояние от рабочих мест на открытом воздухе или в неотапливаемых помещениях до гардеробных, душевых, умывальных, помещений для обогрева и туалетов должно быть не более 150 м.

Для доступа рабочих к помещениям до гардеробных, душевых, умывальных, помещений для обогрева и туалетов, следует перемещать бытовку и биотуалеты на расстояние не более 150м от места строительства в пределах строительной полосы.

8.4. Потребность строительства в прочих ресурсах

Кислород доставляют на площадку в баллонах.

Строительная площадка обеспечивается временной мобильной телефонной связью. Предусмотреть обеспечение мобильными телефонами всех ИТР, участвующих в выполнении работ на строительной площадке.

Доставка рабочих к объекту осуществляется посредством автобусов. Обеспечение персонала жильём остается на усмотрении подрядной организации.

В соответствии с ФЗ РФ от 21 июля 2011 г. N 256-ФЗ "О безопасности объектов топливно-энергетического комплекса" субъекты топливно-энергетического комплекса на стадиях проектирования и строительства объектов топливно-энергетического комплекса обязаны предусматривать осуществление комплекса специальных мер по безопасному функционированию таких объектов, локализации и уменьшению последствий чрезвычайных ситуаций.

В связи с этим, подрядная организация должна обеспечить охрану объекта на период строительства.

Инов. № подл.	Подп. и дата	Взам. инв. №							22088-ПОС	Лист		
											289	32
			Изм.	Кол.уч.	Лист	№ док.	Подп.	Дата				

9. Потребность строительства в основных строительных машинах и механизмах

Наименование машин и механизмов	Тип, марка	Ед.изм.	Кол-во	Область применения
1	2	3	4	5
Экскаватор одноковшовый емкостью 0,50 м ³ (обратная лопата)	ЭО-3321	шт	2	Разработка грунта в траншее и котлованах
Бульдозер-экскаватор	ЭБП-11 мощн.81 л.с	шт	1	Планировка грунта, рыхление грунта, снятие растительного слоя, обратная засыпка
Автотранспорт	МАЗ	шт	1	Перевозка материалов и конструкций
Трамбующие машины	Wasker BS 30, Wasker DS 70	шт	1	Уплотнение слоев покрытия
Кран автомобильный	КС-2561	шт	1	СМР
Трубоукладчик	Т-300	шт	2	Укладка труб в траншею
Компрессор передвижной	ЗИФ-55	шт	2	Обеспечение сжатым воздухом
Электростанция передвижная	General Power GP 24 KF (24 кВт)	шт	2	Обеспечение электроэнергией
Автобус вахтовый	ГАЗ-3221 «Газель»	шт	1	Перевозка людей
Рентгено-магнитографическая лаборатория	МЛ-213	шт	1	Контроль качества
Трубовоз		шт	1	Подвозка труб
Автоцистерна	АЦН-15	шт	1	Емкость для тушения пожара
Сварочный аппарат для полиэтиленовых труб	WELD 160, SHD160	шт	1	Сварка труб
Эл. сварочный аппарат (сталь)	«Transpoket-1500» (САГ)	шт	1	Сварка труб
Автосамосвалы для перевозки грунта	МАЗ-5511	шт	1	Доставка грунта
Фирма «Вермеер» США. Установка «Навигатор»	Тяговое усилие 120кН	шт	1	Прокладка газопровода методом ННБ
Автогрейдер	ГС 14.02	шт	1	Восстановление покрытий
Водоотливной насос	ГНОМ 150-30	шт	2	Водоотлив
Бензопила	Jonstred 2035 T-16	шт	2	Бензопила
Корчеватель	Д-695А	шт	1	Корчеватель
Кусторез	ДП-4	шт	1	Кусторез
Измельчитель (древесная дробилка)	"СОВА-У600"Э18,5	шт	1	Оборудование для дробления и измельчения порубочных остатков

Примечание:
 Приведенный перечень механизмов составлен на основе решений ПОС и физических объемов.
 Машины и механизмы могут быть заменены на аналогичные по производительности.
 Потребное количество и марка машин и механизмов окончательно уточняются в ППР в зависимости от принятых методов, фронта работ и с учетом изменений в поставке строительной техники.

Взам. инв. №	Подп. и дата	Инв. № подл.	<p style="font-size: 24px; margin: 0;">22088-ПОС</p>						Лист
			Изм.	Кол.уч.	Лист	№ док.	Подп.	Дата	33

10. Мероприятия по охране труда и противопожарные предприятия

Организация и выполнение работ в строительном производстве должны осуществляться при соблюдении законодательства Российской Федерации об охране труда, а также иных нормативных правовых актов в соответствии со СНиП 12.03-2004 «Безопасность труда в строительстве». В соответствии с действующим законодательством обязанности по обеспечению безопасных условий охраны труда в организации возлагаются на работодателя.

Площадка строительства должна быть подготовлена для обеспечения безопасного производства.

Работающих необходимо обеспечить санитарно-гигиеническими и безопасными условиями труда с целью устранения производственного травматизма и профессиональных заболеваний. В зависимости от выполняемых работ рабочие должны быть обеспечены спецодеждой, спец.обувью и защитными средствами.

Инструкции по охране труда и техники безопасности для рабочих каждой профессии с учетом специфики местных условий должны быть разработаны в строительном-монтажных управлениях и утверждены главным инженером.

Перед допуском к работе рабочие должны пройти инструктаж по безопасности труда и пройти необходимое обучение методам безопасного проведения работ. Допуск к работам оформляется записью в журнале инструктажа по технике безопасности, в котором каждый работник ставит свою подпись в подтверждение получения необходимого инструктажа.

Вагоны-бытовки для рабочих устанавливаются на расстоянии не ближе 50м от жилых зданий. Для водоснабжения бытовых помещений используется привозная питьевая вода. Применение биотуалетов и баков для пищевых отходов исключает потребность в устройстве канализации. Питание работающих предусматривается в специально оборудованных для этих целей помещениях – бытовках, оборудованных под столовую.

Перед началом работ необходимо выделить в соответствии с п.4.9 СНиП 12-03-2001 опасные для людей зоны и обозначить их знаками безопасности и надписями в установленном порядке.

При производстве земляных работ на территории населенных пунктов котлованы и траншеи, где происходит движение людей и транспорта, должны быть ограждены в соответствии с требованиями п. 6.2.2. СНиП 12-03-2001. В зонах работ механизмов необходимо установить предупредительные знаки.

В местах перехода через траншеи должны быть установлены переходные инвентарные мостики шириной не менее 0,6м, огражденные с обеих сторон перилами высотой не менее 1,2м. Для спуска работающих в траншеи должны быть предусмотрены лестницы.

Строительные площадки в темное время необходимо освещать в соответствии с требованиями государственных стандартов. Освещенность должна быть равномерной, без слепящего действия осветительных приспособлений.

Перед началом земляных работ необходимо выявить и обозначить на месте трассы зоны существующих подземных коммуникаций.

Особое внимание следует обращать на безопасное ведение работ вблизи электро- и телефонных кабелей, газо- и водопроводов.

При производстве работ в зонах специально охраняемых объектов должны выполняться требования владельцев или эксплуатирующих организаций.

Изм.	Кол.уч.	Лист	№ док.	Подп.	Дата	22088-ПОС	Лист
Изм.	Кол.уч.	Лист	№ док.	Подп.	Дата		

До начала основного строительства, в местах размещения санитарно – бытовых помещений в составе проекта производства работ предусмотреть дополнительные мероприятия, обеспечивающие пожарную безопасность в соответствии требований «Правилам противопожарного режима Российской Федерации».

Во всех инвентарных санитарно– бытовых помещениях должны находиться первичные средства пожаротушения (огнетушители).

10.1. Требования к медико-профилактическому обслуживанию работников

Согласно СанПиН 2.2.3.1384-03 здравпункты для обслуживания строительных рабочих располагают либо в отдельном помещении сборно-разборного или передвижного типа, либо в составе бытовых помещений с отдельным входом и удобным подъездом санитарных машин.

Бытовые помещения оборудуются аптечками первой помощи. На участках, где используются токсические вещества, оборудуются профилактические пункты (пункты само- и взаимопомощи). Подходы к ним должны быть освещены, легкодоступны, не загромождены материалами, оборудованием и коммуникациями. Обеспечивается систематическое снабжение профилактического пункта защитными мазями, противоядиями, перевязочными средствами и аварийным запасом СИЗ.

На объекте строительства все вагоны-бытовки и участки производства работ снабжены аптечками и средствами первой помощи. Медицинское обслуживание рабочих осуществляется в поликлинике или больнице ближайшего населенного пункта.

10.2. Гигиенические требования к организации строительной площадки

1. До начала строительства объекта должны быть выполнены предусмотренные проектом организации строительства (ПОС) и проектом производства работ (ППР) подготовительные работы по организации стройплощадки.

2. Территория стройплощадки должна быть ограждена.

3. Строительная площадка до начала строительства объекта должна быть освобождена от старых строений и мусора.

4. На территории стройплощадки или за ее пределами оборудуются санитарно-бытовые, производственные и административные здания и сооружения.

5. На строительной площадке определяются места складирования материалов и конструкций.

6. Для строительных площадок и участков работ предусматривается общее равномерное освещение. Искусственное освещение строительных площадок и мест производства строительных и монтажных работ внутри зданий должно отвечать требованиям строительных норм и правил для естественного и искусственного освещения.

7. Для электрического освещения строительных площадок и участков следует применять типовые стационарные и передвижные инвентарные осветительные установки. Передвижные инвентарные осветительные установки располагают на строительной площадке в местах производства работ, в зоне транспортных путей и др.

8. Для освещения строительных площадок и участков не допускается применение открытых газоразрядных ламп и ламп накаливания с прозрачной колбой.

Взам. инв. №	
Подп. и дата	
Инв. № подл.	

Изм.	Кол.уч.	Лист	№ док.	Подп.	Дата

9. Освещенность, создаваемая осветительными установками общего освещения на строительных площадках и участках работ внутри зданий, должна быть не менее нормируемой, вне зависимости от применяемых источников света.

Проектом рекомендуется, для мойки колес строительной техники при выезде со строительной полосы на проезжую часть, использовать сертифицированную установку оборотного водоснабжения мойки колес серии «Каскад». При мойке колес строительный транспорт размещается на легкоразборной эстакаде. Эстакада устанавливается в пределах строительной полосы, в местах выезда строительного транспорта на автодороги. В режиме мойки колес, вода из очистной установки подается насосом высокого давления к кранам моечных пистолетов. Грязная вода поступает в накопительную емкость эстакады, откуда по сливному рукаву течет самотеком в приемную герметичную емкость, устанавливаемую ниже уровня эстакады. В приемной емкости наиболее крупные частицы оседают на дно. Погружной насос подает воду из приемной емкости в гидроциклон (где происходит очистка, основанная на действии центробежных сил). Отделенные в гидроциклоне частицы грязи возвращаются в исходную емкость через обратный сливной рукав. Очищенная в гидроциклоне вода попадает в очистную установку для более глубокой очистки. Очищенная вода попадает к кранам моечных пистолетов. Для обеспечения возможности функционирования системы в зимний период, устанавливаются нагревательные элементы, предотвращающие замерзание воды в насосном отделении. Приемная герметичная ёмкость, по мере накопления, заменяется и вывозится спец.автотранспортом на полигон ТБО, по договору с администрацией МО.

10.3. Гигиенические требования к выполнению земляных работ

1. Земляные работы следует максимально механизировать.

2. Траншеи, разрабатываемые на улицах, проездах, во дворах населенных пунктов, а также в местах, где происходит движение людей или транспорта, ограждаются защитным ограждением. На ограждении необходимо устанавливать предупредительные надписи и знаки, а в ночное время - освещение. Места прохода людей через траншеи оборудуются переходными мостиками, освещаемыми в ночное время.

3. В местах производства земляных работ до их начала обеспечивается отвод поверхностных и подземных вод.

4. Места производства земляных работ очищаются от валунов, деревьев, строительного мусора.

5. Для прохода людей через выемки устраиваются переходные мостики с ограждением и освещением в ночное время.

6. При выполнении земляных работ на рабочем месте в траншее ее размеры должны обеспечивать размещение конструкций, оборудования и оснастки, а также проходы на рабочих местах и к рабочим местам шириной не менее 0,6 м и необходимое пространство в зоне работ.

10.4. Гигиенические требования по микробиологическим показателям

1. Работникам, занятым на работах с вредными или опасными условиями труда, а также на работах, выполняемых в особых температурных условиях или связанных с загрязнением, выдаются бесплатно за счет работодателя специальная одежда, специальная обувь и другие средства индивидуальной защиты (СИЗ) в соответствии с нормами, утвержденными в установленном порядке.

Изм.	Кол.уч.	Лист	№ док.	Подп.	Дата	Изм. инв. №	Подп. и дата	Изм. № подл.	22088-ПОС	Лист	294	37

2. Гигиенические требования к средствам индивидуальной защиты должны соответствовать требованиям санитарных правил и иметь санитарно-эпидемиологическое заключение, оформленное в установленном порядке.

3. Для хранения выданных работникам СИЗ работодатель оборудует специальные помещения (гардеробные).

4. Работодатель организует надлежащий уход за средствами индивидуальной защиты и их хранение, своевременно осуществляет химчистку, стирку, ремонт, дегазацию, дезактивацию, обезвреживание и обеспыливание специальной одежды, специальной обуви и других средств индивидуальной защиты. В тех случаях, когда это требуется по условиям производства, в организации (в цехах, на участках) устраиваются сушилки для специальной одежды и обуви, камеры для обеспыливания специальной одежды и установки для дегазации, дезактивации и обезвреживания средств индивидуальной защиты.

5. Работодатель обеспечивает выдачу смывающих и обезвреживающих средств в соответствии с установленными нормами работникам, занятым на работах, связанных с загрязнением тела.

6. При умывальниках должно быть мыло и регулярно сменяемые полотенца или воздушные осушители рук.

7. При работах с веществами, вызывающими раздражение кожи рук, должны выдаваться профилактические пасты и мази, а также смывающие и дезинфицирующие средства.

Инд. № подл.	Подп. и дата	Взам. инв. №					22088-ПОС	295	Лист
									38
			Изм.	Кол.уч.	Лист	№ док.			Подп.

11. Охрана окружающей природной среды

При организации строительного производства необходимо осуществлять мероприятия и работы по охране окружающей природной среды, для сохранения устойчивого экологического равновесия, не нарушать условия землепользования, установленные законодательством об охране окружающей среды.

В целях охраны природы необходимо выполнять следующие условия:

- обязательное соблюдение границ территории, отводимых для строительства;
- оснащение рабочих мест и строительной площадки инвентарными контейнерами для бытовых мест и строительных отходов;
- использование только специальных установок для подогрева воды, материалов;
- выполнение в полном объеме мероприятий по сохранности зеленых насаждений;
- удаление полиэтиленовой стружки при обработке торцов труб и деталей производить в полиэтиленовые мешки с последующим вывозом их на свалку;
- обслуживание автотранспортных средств и механизмов должно производиться специализированными предприятиями, имеющими соответствующие лицензии;
- работа строительных машин и механизмов должна быть отрегулирована на минимально-допустимый выброс выхлопных газов и уровень шума;
- территория должна предохраняться от попадания в нее горюче-смазочных материалов;
- соблюдение требований местных органов охраны природы.

Трасса газопровода выбрана с учетом максимального сохранения растительного покрова и зеленых насаждений, в наиболее безопасных местах, с допустимым приближением к существующим строениям, подземным и надземным коммуникациям. Прокладка газопровода гарантирует его надежность.

Зона строительных работ при разработке траншей принята минимальной.

Производство строительного-монтажных работ должно проводиться в соответствии с Сан-Пин 2.2.3.11384-03 «Гигиенические требования к организации строительного производства и строительных работ».

При соблюдении норм и правил сбора и хранения отходов, а также своевременном удалении отходов с территории строительства отрицательное воздействие отходов на окружающую среду будет максимально снижено.

Все строительного-монтажные работы производятся последовательно и не совпадают во времени. В связи с этим, загрязняющие вещества, выбрасываемые в атмосферу, носят кратковременный характер и не оказывают вредного воздействия на атмосферный воздух в период строительного-монтажных работ.

В соответствии с нормами технологического проектирования предприятий газовой промышленности все проектируемое оборудование, арматура, трубопроводы полностью герметичны, что обеспечивает охрану окружающей среды от загазованности после пуска газопровода в эксплуатацию.

Взам. инв. №	
Подп. и дата	
Инв. № подл.	

Изм.	Кол.уч.	Лист	№ док.	Подп.	Дата

22088-ПОС

296

Лист

39

12. Техничко-экономические показатели

Таблица 12.1

№ п/п	Наименование показателей	Един. изм.	Количество
1	2	3	4
1	Протяженность трассы	м	14937,8
2	Максимальная численность работающих/см.	чел.	27
3	Общая трудоемкость строительно-монтажных работ	чел./час	41277
4	Продолжительность строительства	месяц	6,4
5	в том числе: -подготовительный период	месяц	0,6

Инд. № подл.	Подп. и дата	Взам. инв. №							22088-ПОС	Лист		
											297	40
			Изм.	Кол.уч.	Лист	№ док.	Подп.	Дата				

14. Календарный план строительства объекта

(составлен на основании требований СНиП 12-01-2004 и СНиП 1.04.03-85 и технологии ведения работ)

Таблица 14.1

№	Вид работ	Прод-ть в днях	Календарный план по неделям строительства																										
			1	2	3	4	5	6	7	8	9	10	11	12	13	14	15	16	17	18	19	20	21	22	23	24	25	26	
Подготовительный период																													
1	Разбивка трассы	12																											
2	Очистка от ВОП	12																											
3	Контрольно-исполнительная съемка	9																											
Основные работы																													
4	Земляные работы	95																											
5	Прокладка газопровода	42																											
6	Прокладка газопровода ННБ	24																											
7	Благоустройство	15																											

Изм.	Кол.уч.	Лист	№ док.	Подп.	Дата	22088-ПОС	299	Лист
								42
Изм.	Кол.уч.	Лист	№ док.	Подп.	Дата			

15. Сведения об объемах и трудоемкости основных строительных и монтажных работ

Таблица 16.1

Наименование работ	Объем СМР	Трудоемкость, чел.час
Подготовка трассы	14937,8 м	0
Земляные работы	13431,3 м	29127
Прокладка газопровода	13431,3 м	10430
Прокладка газопровода ННБ	13 участков (1506,5 м)	1720

Изм.	Кол.уч.	Лист	№ док.	Подп.	Дата	22088-ПОС	300	Лист
								43
Инд. № подл.	Подп. и дата	Взам. инв. №						

16. Мероприятия по предупреждению чрезвычайных ситуаций

Рабочий проект разработан с соблюдением всех норм и требований СНиП 42 –01-2002, без какого-либо отступления.

Возникновение чрезвычайных ситуаций на запроектированном газопроводе маловероятно, но полностью не исключено. Мероприятия по предупреждению чрезвычайных ситуаций предусмотрены при проектировании и строительстве сети газопровода, а также в организации контроля за его состоянием в процессе эксплуатации.

Ограничения на размещение проектируемого объекта требованиями ГО (СНиП 2.01.51-90) не устанавливаются.

Территория строительства объекта в зону катастрофических подтоплений и наводнений не попадает.

Объектов, имеющих категорию по ГО, рядом с проектируемым объектом не расположено.

Объект реконструкции не имеет категории по гражданской обороне, поэтому на него не распространяются требования к огнестойкости зданий и сооружений в соответствии с требованиями п. 4.3 СНиП 2.01.51-90.

Объект реконструкции не имеет категории по гражданской обороне, поэтому на него не распространяются требования к огнестойкости зданий и сооружений в соответствии с требованиями п. 4.3 СНиП 2.01.51-90.

Решения по безаварийной остановке технологических процессов

На случай аварийных ситуаций эксплуатационные производственные подразделения разрабатывают план оповещения, сбора и выезда на трассу газопровода аварийных бригад и техники.

Задачей персонала является:

- локализация аварии отключением аварийного участка газопровода;
- оповещение и направление бригад к отключающей запорной арматуре предполагаемого аварийного участка;
- принятие необходимых мер по безопасности населения, близлежащих транспортных коммуникаций и мест их пересечений с газопроводами;
- предупреждение потребителей о прекращении поставок газа или о сокращении их объемов;
- организация работы по привлечению и использованию технических, материальных и людских ресурсов близлежащих местных организаций.

При обнаружении утечек на линейной части газопровода или при необходимости проведения ремонтных работ на определенном участке газопровода производится сброс газа из участка, расположенного между ПРГ и краном, либо через продувочную свечу, которая устанавливается в штуцер, который в рабочих условиях закрыт заглушкой, либо через отверстие, образовавшееся в результате повреждения газопровода. Диаметр продувочной свечи определяется из условия опорожнения участка газопровода между запорной арматурой в течение 2,0-3,0 часов. Высота свечи 4 м от уровня земли.

Для локализации и ликвидации аварийных ситуаций при газораспределительной организации – АО «Газпром газораспределение Ленинградская область» создана аварийно-диспетчерская служба (АДС) с городским телефоном «04» с круглосуточной работой, включая выходные и праздничные дни.

Изм.	Кол.уч.	Лист	№ док.	Подп.	Дата	22088-ПОС	301	Лист
								44
Изм.	Кол.уч.	Лист	№ док.	Подп.	Дата			

Технологический процесс транспортирования газа за счет применения герметичной запорной арматуры исключает попадание природного газа в атмосферу. Для безаварийной остановки технологического процесса, т.е. для отключения газопровода, проектом предусматривается установка отключающих устройств – краны шаровые.

Трасса газопровода выбрана в наиболее безопасных местах с допустимыми приближениями к существующим строениям, подземным и надземным коммуникациям.

Заглубление подземного газопровода обеспечивает отсутствие на него динамических и статических воздействий машин. Таким образом, проектными мероприятиями выполнены все решения, направленные на полную надежность газопровода.

Проектируемый объект является опасным производственным объектом по классификации, принятой в Федеральном законе № 116-ФЗ от 25.07.97 г., так как по трубопроводу транспортируется опасное вещество – горючий газ. В силу этого же, проектируемый объект относится к категории объектов повышенного риска по пожароопасности и взрывоопасности.

В процессе строительства газопровода предусматривается повышение качества строительно-монтажных работ, что существенно обеспечит надежность эксплуатации газопровода.

Мероприятия по предупреждению чрезвычайных ситуаций на газопроводе в период его эксплуатации заключается в основном в организации постоянного контроля за его состоянием, проведением технического обслуживания и плановых ремонтных работ специализированными бригадами или звеньями.

Все работы по техническому обслуживанию газопровода должны выполняться в соответствии с Федеральными нормами и правилами в области ПБ.

В случае стихийных бедствий (урагана, землетрясения, паводковых вод, наводнения и т.п.) эксплуатационным службам необходимо организовать усиленный контроль за состоянием сети и арматуры газопровода. В критические моменты газопровод должен быть отключен от подачи газа.

Разработка мероприятий выполнена в соответствии с требованиями СП 11-107-98 Порядок разработки и состав «Инженерно-технических мероприятий гражданской обороны. Мероприятия по предупреждению чрезвычайных ситуаций» проектов строительства.

Инв. № подл.	Подп. и дата	Взам. инв. №							Лист	
			22088-ПОС							45
			Изм.	Кол.уч.	Лист	№ док.	Подп.	Дата		

Приложение А (Обязательное). Ведомость основных объемов работ

Вид работ	Объем	Ед.изм.	Примечание
1	2	3	4
Разработка вручную, обратная засыпка экскаватором	~ 1 %	%	~ 1 % от объемов земляных работ прокладка на расстоянии менее 2 м от коммуникаций, столбов, заборов
Разборка и восстановление щебеночной дороги	659 + 8 тех прямоков 2х3	м	Ширина восстановления: Щебень – 1,65 м; остальные слои – 1,15 м ПК0+17,5 - ПК0+31,5 - щебень (14,0) 1ПК2+73,0 - 1ПК3+41,0 - щебень (68,0) ПК5+17,5 - ПК5+40,5 - щебень (23,0) ПК5+67,0 - ПК6+75,5 - щебень (108,5) ПК7+54,5 - ПК9+74,0- щебень (219,5) ПК15+38,0 - ПК15+45,0 - щебень (7,0) 2ПК11+50,5 - 2ПК11+82,0 - щебень (31,5) 2ПК18+31,5 - 2ПК18+39,5 - щебень (8,0) 2ПК18+77,0 - 2ПК18+96,0 - щебень (19,0) 2ПК19+15,5 - 2ПК19+23,0 - щебень (7,5) ПК47+7,5 - ПК47+13,0 - щебень (5,5) ПК87+14,0 - ПК87+19,0 - щебень (5,0) ПК96+35,0 - ПК96+38,0 - щебень (3,0) ПК97+46,0 - ПК97+50,0 - щебень (4,0) ПК98+6,5 - ПК99+42,0 - щебень (135,5) 2ПК12+13,0 - 2ПК12+16,0 - щебень (2х3) 2ПК14+53,0 - 2ПК14+54,0 - щебень (2х3) 2ПК16+60,0 - 2ПК16+63,0 - щебень (2х3) 2ПК18+29,5 - 2ПК18+31,5 - щебень (2х3) ПК65+68,0 - ПК65+70,0 - щебень (2х3) ПК68+70,0 - ПК68+73,0 - щебень (2х3) ПК71+35,0 - ПК71+38,0 - щебень (2х3) ПК99+42,0 - ПК99+45,0 - щебень (2х3)
Разборка и восстановление асфальтовой дороги	149,0	м	Ширина восстановления: Щебень – 1,35 м; остальные слои – 1,15 м ПК64+19,5 - ПК65+68,5 - асфальт
Засыпка канавы с последующим восстановлением	3,0 + восстановление профиля 4 м	м ³	ПК54+92,5 - ПК54+94,0 - канава (4,0х1,5х0,5)

Взам. инв. №	Подп. и дата	Инв. № подл.							Лист
						22088-ПОС		303	46
Изм.	Кол.уч.	Лист	№ док.	Подп.	Дата				

Прокладка газопровода в охранной зоне ЛЭП	2197,0	м	1ПК0+8,0 - 1ПК0+30,5 - ЛЭП (22,5) 1ПК0+53,5 - 1ПК1+12,5 - ЛЭП (59,0) 1ПК1+85,0 - 1ПК2+19,0 - ЛЭП (34,0) 1ПК2+62,0 - 1ПК3+41,0 - ЛЭП (79,0) ПК0+44,5 - ПК0+48,5 - ЛЭП (4,0) ПК0+75,0 - ПК1+7,0 - ЛЭП (32,0) ПК1+26,0 - ПК1+55,0 - ЛЭП (29,0) ПК4+61,0 - ПК4+65,0 - ЛЭП (4,0) ПК5 - ПК5+4,0 - ЛЭП (4,0) ПК5+51,0 - ПК5+55,0 - ЛЭП (4,0) ПК7+23,5 - ПК7+34,0 - ЛЭП (10,5) ПК7+98,0 - ПК8+27,0 - ЛЭП (29,0) ПК8+61,5 - ПК9+17,0 - ЛЭП (55,5) ПК15+44,0 - ПК16+84,0 - ЛЭП (140,0) ПК17+11,5 - ПК17+15,5 - ЛЭП (4,0) ПК18+47,5 - ПК24+88,5 - ЛЭП (641,0) ПК28+79,0 - ПК28+83,0 - ЛЭП (4,0) 2ПК8+78,0 - ПК8+89,0 - ЛЭП (11,0) 2ПК10 - 2ПК10+91,0 - ЛЭП (91,0) 2ПК16+63,0 - 2ПК16+77,5 - ЛЭП (14,5) 2ПК29+76,0 - 2ПК29+94,0 - ЛЭП (18,0) ПК47+13,5 - ПК49+35,5 - ЛЭП (222,0) ПК56+10,5 - ПК56+43,5 - ЛЭП (33,0) ПК56+69,5 - ПК56+73,5 - ЛЭП (4,0) ПК56+90,0 - ПК58+62,5 - ЛЭП (172,5) ПК59+51,5 - ПК59+55,5 - ЛЭП (4,0) ПК59+76,5 - ПК59+80,5 - ЛЭП (4,0) ПК60+21,0 - ПК61+9,0 - ЛЭП (88,0) ПК62+41,5 - ПК62+46,5 - ЛЭП (5,0) ПК63+15,0 - ПК63+19,0 - ЛЭП (4,0) ПК63+79,0 - ПК64+1,5 - ЛЭП (22,5) ПК64+42,0 - ПК64+46,0 - ЛЭП (4,0) ПК64+92,0 - ПК65+55,0 - ЛЭП (63,0) ПК97+95,0 - ПК99+45,0 - ЛЭП (150,0) 4ПК0 - 4ПК1+10,0 - ЛЭП (110,0) 4ПК2+34,0 - 4ПК2+55,0 - ЛЭП (21,0)																	
Подъездная дорога к ГРПШ	11	м	Снятие верхнего плодородного слоя – 0,1 м Отсыпка щебнем – 0,2 м ПК46+24,5 – ПК46+35,5																	
Отсыпка площадки под ГРПШ щебнем	15	м ²	Снятие верхнего плодородного слоя – 0,1 м (1,5 м ³) Отсыпка площадки щебнем – 0,2 м (3,0 м ³)																	
Прокладка г-да методом ННБ	13 (длина бурений 1506,5 м)	мест	ПК4+66,5 - ПК4+95,0, l=28,5м ПК46+11,5 – ПК46+39,0, l=27,5м 2ПК2+55,0 – 2ПК2+85,5, l=30,5м ПК99+45,0 - ПК99+72,5, l=27,5м ПК3+29,0 - ПК3+48,0, l=19,0м ПК17+39,0 - ПК17+63,0, l=24,0м 2ПК12+16,0 - 2ПК14+53,0, l=237,0м 2ПК14+54,0 - 2ПК16+60,5, l=206,5м 2ПК17+11,5 - 2ПК18+29,5, l=118,0м ПК65+70,0 - ПК68+70,0, l=300,0м ПК68+73,0 - ПК71+35,0, l=262,0м ПК71+38,0 - ПК72+68,0, l=130,0м ПК97+70,0 - ПК98+66, l=96,0м																	
<table border="1"> <tr> <td>Изм.</td> <td>Кол.уч.</td> <td>Лист</td> <td>№ док.</td> <td>Подп.</td> <td>Дата</td> </tr> <tr> <td> </td> <td> </td> <td> </td> <td> </td> <td> </td> <td> </td> </tr> </table>	Изм.	Кол.уч.	Лист	№ док.	Подп.	Дата							<table border="1"> <tr> <td>Взам. инв. №</td> <td> </td> </tr> <tr> <td>Подп. и дата</td> <td> </td> </tr> <tr> <td>Инд. № подл.</td> <td> </td> </tr> </table>	Взам. инв. №		Подп. и дата		Инд. № подл.		<div style="text-align: center;">22088-ПОС</div> <div style="text-align: right;">Лист 47</div>
Изм.	Кол.уч.	Лист	№ док.	Подп.	Дата															
Взам. инв. №																				
Подп. и дата																				
Инд. № подл.																				

Технологические приямки	22	шт	Размер – 2х3х2 м, см СГП
Водоотлив	49,2	маш/час	ПК100+71,5 – ПК102 (128,5)
Общие данные:			
Полигон ТБО	20 км («Профспецтранс»)		
Ширина траншеи	1,15;		
Ширина полосы отвода	4 м;		
Обратная засыпка	Бульдозером		
Излишки грунта	Разравниваем в пределах стройполосы		
Разборка и восстановление щебеночной дороги	Конструкция дорожного покрытия щебеночных дорог: <ul style="list-style-type: none"> • щебень по ГОСТ 8267-93 - 0,20 м; • песок по ГОСТ 8736-93 – 0,30 м. 		
Восстановление асфальтовой дороги	Конструкция дорожного покрытия асфальтовых дорог: <ul style="list-style-type: none"> • асфальтобетон мелкозернистый плотный тип Б марки 1 по ГОСТ 9128-97 – 0,04 м; • асфальтобетон крупнозернистый плотный марки 1 по ГОСТ 9128-97 – 0,07 м; • щебень марки 1200-600 фракции 40-70 мм по ГОСТ 8267-93-0,25 м; • песок по ГОСТ 8736-93 – 0,45 м. 		
Обустройство (демонтаж) площадки для складирования труб и материалов	На одну площадку: <ul style="list-style-type: none"> • планировка площадки бульдозером - 10 м²; • отсыпка площадки щебнем фракции 40-80мм слоем 0,2м с разравниванием – 1 м³. 		
Защита опоры ЛЭП на период строительства	На одну опору: <ul style="list-style-type: none"> • нестрогая древесина хвойных пород Ø18см без ограничения сортности - 0,82 м³; • засыпка щебнем - 3,0 м³; • демонтаж конструкции защиты опоры ЛЭП. 		
Взам. инв. №			
Подп. и дата			
Инв. № подл.			
Изм.	Кол.уч.	Лист	№ док.
Подп.	Дата	22088-ПОС	
			Лист
			48
			305

Приложение Б (Обязательное). Расчет притока воды в траншею

Объем притока грунтовых вод при разработке траншеи, прокладке газопровода рассчитывается по формуле:

$Q = R_{\text{мокр.гр.}} \cdot h \cdot K_{\text{ф}} \cdot L_{\text{тр.}}$, где $R_{\text{мокр.гр.}} = B + 2H$, где

B – ширина траншеи

H – разница между средней глубиной траншеи и уровнем грунтовых вод.

$L_{\text{тр.}}$ – длина участка-захватки

Уровень грунтовых вод принят усреднено 0,2 м.

Средняя глубина траншеи принята 2,0 м.

$H = 2,0 - 0,2 = 1,8$ м

$R_{\text{мокр.гр.}} = 1,15 + 2 \times 1,8 = 4,75$ м

h – усредненный напор от уровня грунтовых вод

$h = H/2$

$h = 1,8/2 = 0,9$

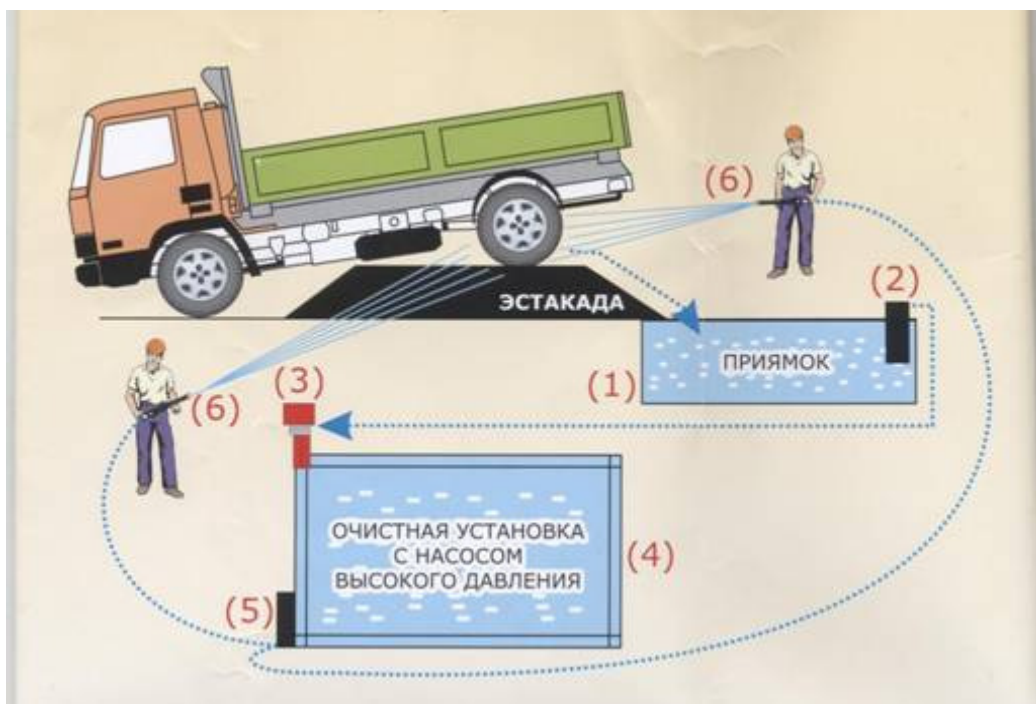
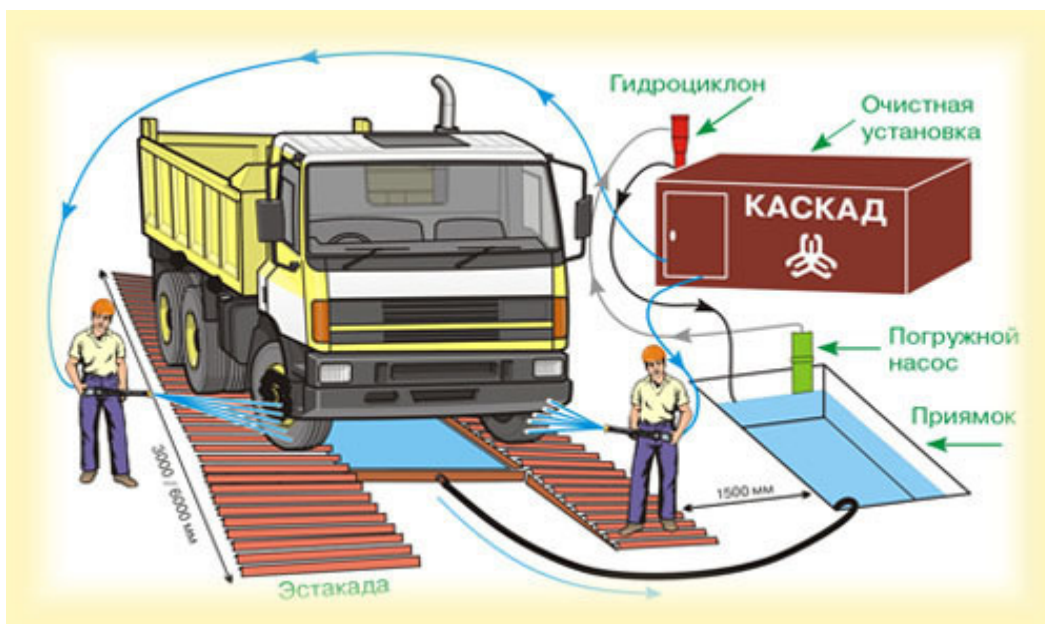
$K_{\text{ф}}$ – коэффициент фильтрации, принят $15 \text{ м}^3/\text{сут.}$, (согласно заключению инженерно-геологических изысканий)

$L_{\text{тр.}}$ – 100,0 м

$Q = 4,75 \times 0,9 \times 15 \times 100,0 = 6412,5 \text{ м}^3/\text{сутки}$

Инд. № подл.	Подп. и дата	Взам. инв. №					22088-ПОС	306	Лист
									49
			Изм.	Кол.уч.	Лист	№ док.			Подп.

Приложение (Обязательное). Схема мойки колёс серии «Каскад»



Процесс мойки осуществляется струей воды из пистолетов-распылителей (6). Грязная вода стекает в приямок (герметическую емкость) (1). Погружной насос (2) перекачивает воду через гидроциклон (3) в очистную установку (4), откуда насосом высокого давления (5) подается в пистолеты-распылители (6).

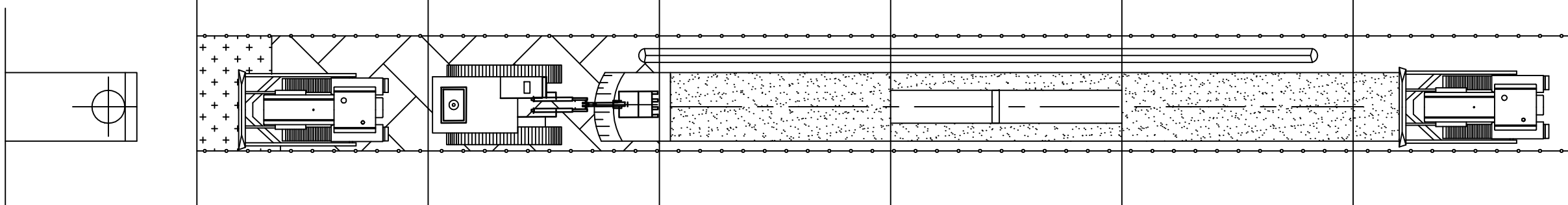
Изм.	Кол.уч.	Лист	№ док.	Подп.	Дата
Изм. № подл.	Подп. и дата	Взам. инв. №			

22088-ПОС


307

Лист

50

Захватки	I	II	III	IV	V	VI	VII
Технологическая операция	Срезка крастительного слоя. Планировка участка	Разработка траншеи с креплением откосов	Устройство основания	Сварка стыков. Укладка трубы в траншею	Устройство присыпки. Засыпка пазух	Обратная засыпка траншеи	Очистка и испытания газопровода
Направление потока	←						
							
Машины и механизмы	Бульдозеры	Экскаваторы	Трамбовки, виброплощадки	Сварочный аппарат, центратор	Экскаватор, трамбовки	Бульдозер, экскаватор, трамбовки	Насос, компрессор, измерительные приборы
Материалы		Инвентарные крепления	Песок	Трубы ПЭ	Песок	Грунт по проекту	Вода, воздух

Инв. N подл
 Подпись и дата
 Взамен инв. N

						22088-ПОС/1			
						Межпоселковый газопровод от д. Курковицы до д. Новые Раглицы, д. Озеры, д. Пятая Гора с отводами на д. Село, д. Донцо, д. Малое Заречье			
Изм.	Кол. уч.	Лист	№ док.	Подп.	Дата	Организационно-технологическая схема строительства	Стадия	Лист	Листов
Разраб.		Киселев					П	1	
Проверил		Васильченко							
Н.контр.		Нефедова							
Утвердил		Нефедова				Технологическая схема на сборку и сварку трубопровода	 ПКЦ ГАЗПРОМ <small>ГАЗОСНАБЖЕНИЕ</small> <small>ЛЕНИНГРАДСКАЯ ОБЛАСТЬ</small>		

Решения по организации строительства

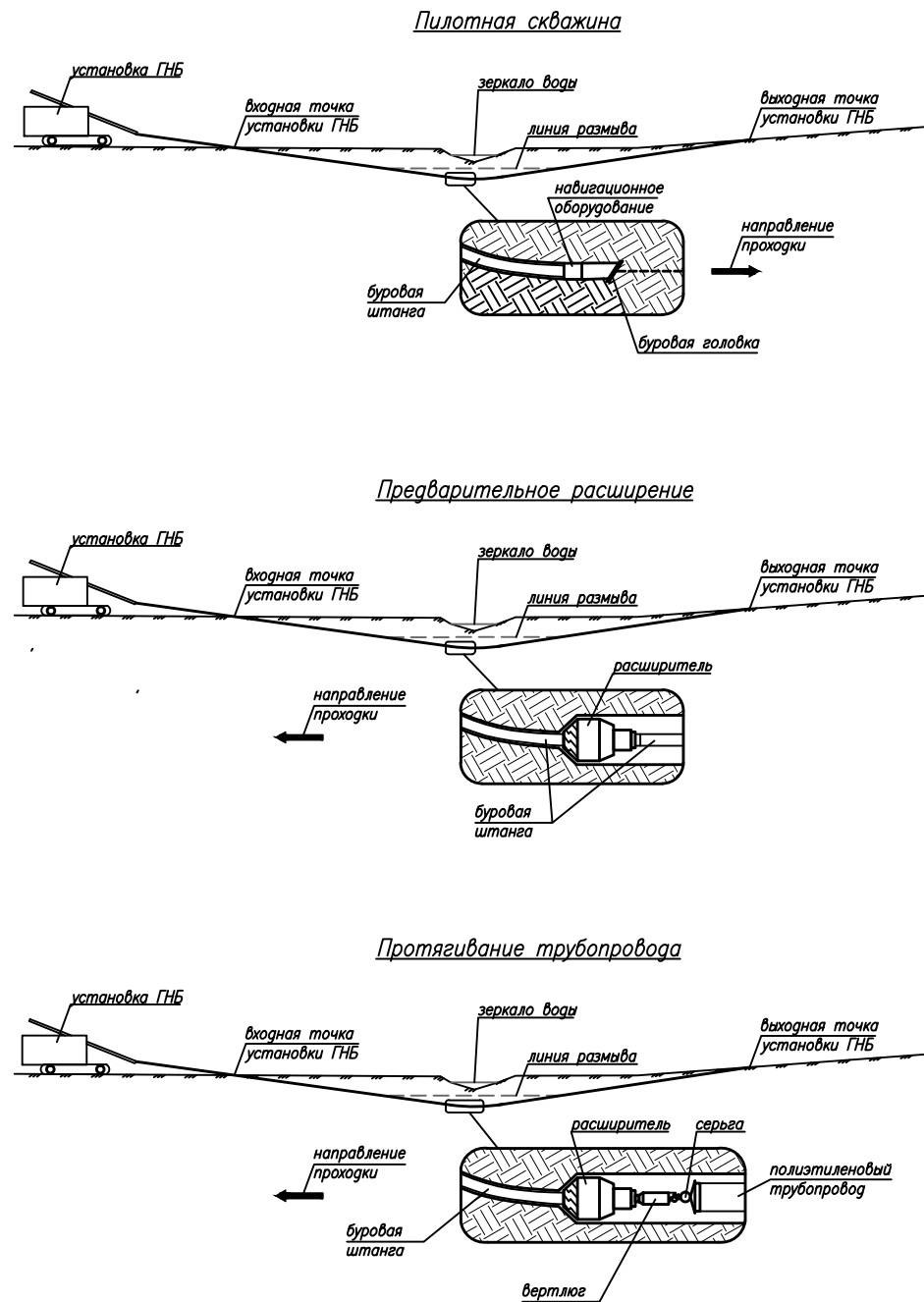


Таблица 1 – Перечень строительных материалов

1. Буровой раствор, м ³
2. Трубы полиэтиленовые, м

Таблица 2 – Перечень основных машин и механизмов

Наименование	Тип, марка	Характеристика
Агрегат сварочный		1 постовой
Установка горизонтально направленного бурения	Navigator	Мощность – 190 л.с.

Таблица 3 – Состав бригады

Профессия	Разряд
Оператор сварочного агрегата	6
Машинист установки горизонтально направленного бурения	6
Монтажник	5
то же	3

Сооружение переходов под автодорогами методом горизонтально направленного бурения охватывает комплекс работ, в который входят следующие трудовые процессы:

1. Бурение пилотной скважины

Бурение пилотной скважины осуществляется при помощи породоразрушающего инструмента — буровой головки со скосом в передней части и встроенным излучателем. Разработанный грунт непрерывно транспортируется через защитный кожух на поверхность. Контроль за местоположением буровой головки осуществляется с помощью приемного устройства локатора, который принимает и обрабатывает сигналы встроенного в корпус буровой головки передатчика. На мониторе локатора отображается визуальная информация о местоположении, уклоне азимуте буровой головки. Также эта информация отображается на дисплее оператора буровой установки. Эти данные являются определяющими для контроля соответствия траектории строящегося трубопровода проектной и минимизирует риски излома рабочей нити. При отклонении буровой головки от проектной траектории оператор останавливает вращение буровых штанг и устанавливает скос буровой головки в нужном положении. Затем осуществляется заглубление буровых штанг без вращения с целью коррекции траектории бурения. Строительство пилотной скважины завершается выходом буровой головки в заданной проектом точке.

2. Расширение скважины


Расширение скважины осуществляется после завершения пилотного бурения. При этом буровая головка отсоединяется от буровых штанг и вместо нее присоединяется риммер — расширитель обратного действия. Приложением тягового усилия с одновременным вращением риммер протягивается через створ скважины в направлении буровой установки, расширяя пилотную скважину до необходимого для протаскивания трубопровода диаметра. Для обеспечения беспрепятственного протягивания трубопровода через расширенную скважину ее диаметр должен на 25–30 % превышать диаметр трубопровода.

3. Протягивание обсадной полиэтиленовой трубы

На противоположной от буровой установки стороне скважины располагается готовая к протягиванию плетень полиэтиленовой трубы. К переднему концу плетни крепится оголовок с воспринимающим тяговое усилие вертлюгом и риммеру, и в то же время не передает вращательное движение на трубопровод. Таким образом, буровая установка затягивает в скважину плетень протягиваемой обсадной полиэтиленовой диаметром 160 мм по проектной траектории.

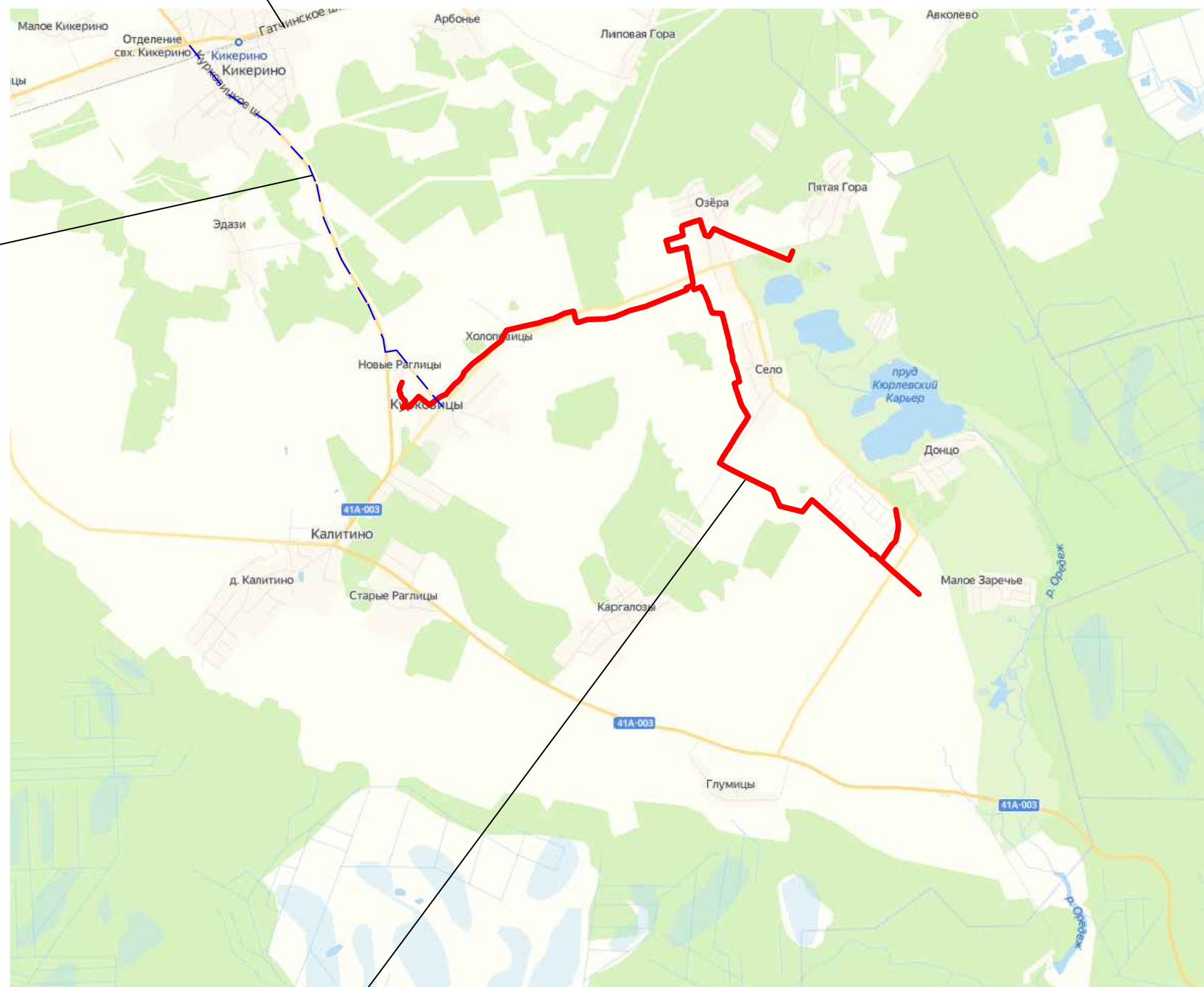
4. Заключительный этап

После окончания основных технологических этапов, инженерно-технический персонал сдает заказчику исполнительную документацию, на которой указано фактическое положение уложенной обсадной трубы в различных плоскостях с обязательным указанием «привязок» к ориентирам на местности. Решения по организации работ уточняются порядной организацией в проекте производства работ в соответствии с фактическими условиями строительства и имеющимися в наличии механизмами.


Изм.	Кол. уч.	Лист	№ док.	Подп.	Дата	22088-ПОС/1			
						Межпоселковый газопровод от д. Курковицы до д. Новые Раглицы, д. Озеры, д. Пятая Гора с отводами на д. Село, д. Донцо, д. Малое Заречье			
Разраб.		Киселев				Организационно-технологическая схема строительства	Стадия	Лист	Листов
Проверил		Васильченко					П	2	
Н.контр.		Нефедова				Технологическая схема на бестраншейную прокладку методом горизонтально направленного бурения			
Утвердил		Нефедова							

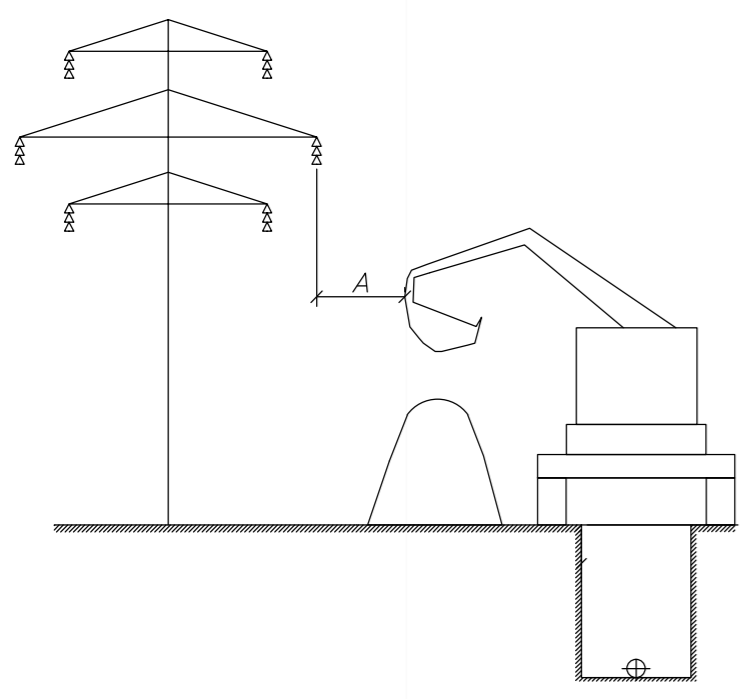
*Основная транспортная магистраль -
Гатчинское шоссе*

*Подъезд к основной транспортной
магистрали*



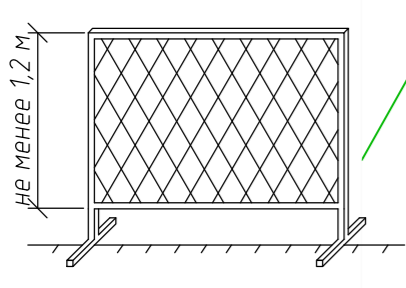
Проектируемый газопровод

						22088-ПОС/1			
						Межпоселковый газопровод от д. Курковицы до д. Новые Раглицы, д. Озёра, д. Пятая Гора с отводами на д. Село, д. Донцо, д. Малое Заречье			
Изм.	Кол. уч.	Лист	№ док.	Подп.	Дата	Ситуационная схема с транспортной ситуацией	Стадия	Лист	Листов
Разраб.		Киселев					П	3	
Проверил		Васильченко							
Н.контр.		Нефедова							
Утвердил		Нефедова				Транспортная схема			



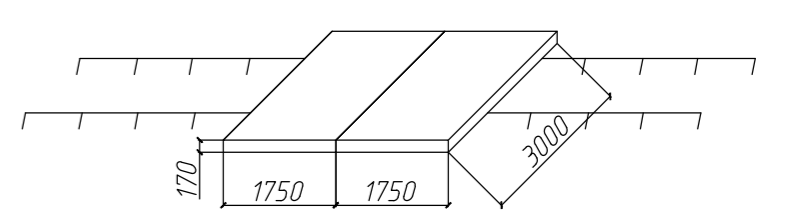
А - расстояние от подъемной или подвижной части грузоподъемной машины и от поднимаемого груза в любом положении до ближайшего провода ЛЭП, находящейся под напряжением:
 до 20 кВ - 2 м;
 сВ 20 до 35 кВ - 2 м;
 сВ 35 до 110 кВ - 3 м;
 сВ 110 до 220 кВ - 4 м;
 сВ 220 до 400 кВ - 5 м;
 сВ 400 до 750 кВ - 9 м;
 сВ 750 до 1150 кВ - 10 м.

Проектом предусматривается установка защитных ограждений в соответствии с ГОСТ 23407-78 в местах производства работ (траншеи, котлованы).

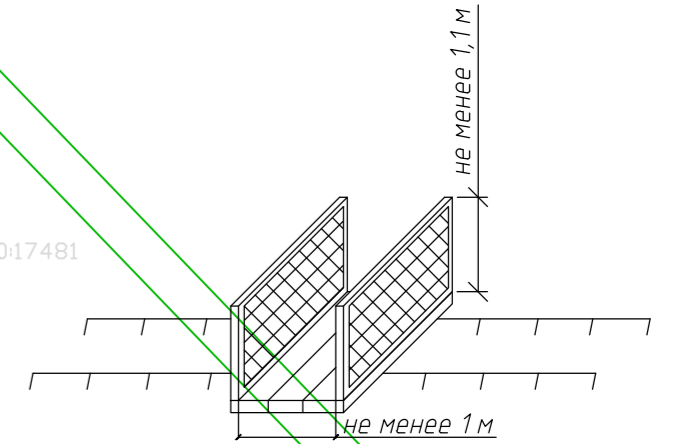


- Зона строительных работ
 - Водоотвод
 - Теплотель
 - Канализация
 - Кабель связи
 - Существующий газопровод
 - Охранная зона ЛЭП
-
- Временная площадка складирования материала
 - Вагон-битовка
 - Прорабская
 - Установка передвижной электростанции
 - Противопожарный щит
 - Биотуалет
 - Контейнер ТБО
 - Место для хранения
 - Емкость с водой
 - Информационный щит

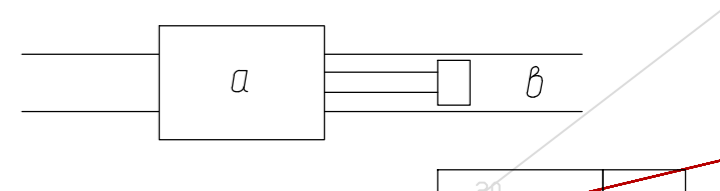
Проектом предусматривается устройство проездов через траншею для строительной техники из дорожных железобетонных плит марки ПП 30.18.30. Размеры дорожных железобетонных плит: 3000x1750x170 мм. Количество и места установки проездов определяются подрядчиком.



Проектом предусматривается установка переходных мостиков в соответствии со СНиП 12-03-2001 в местах переходов через траншею. Количество и места установки переходных мостиков определяются подрядчиком.

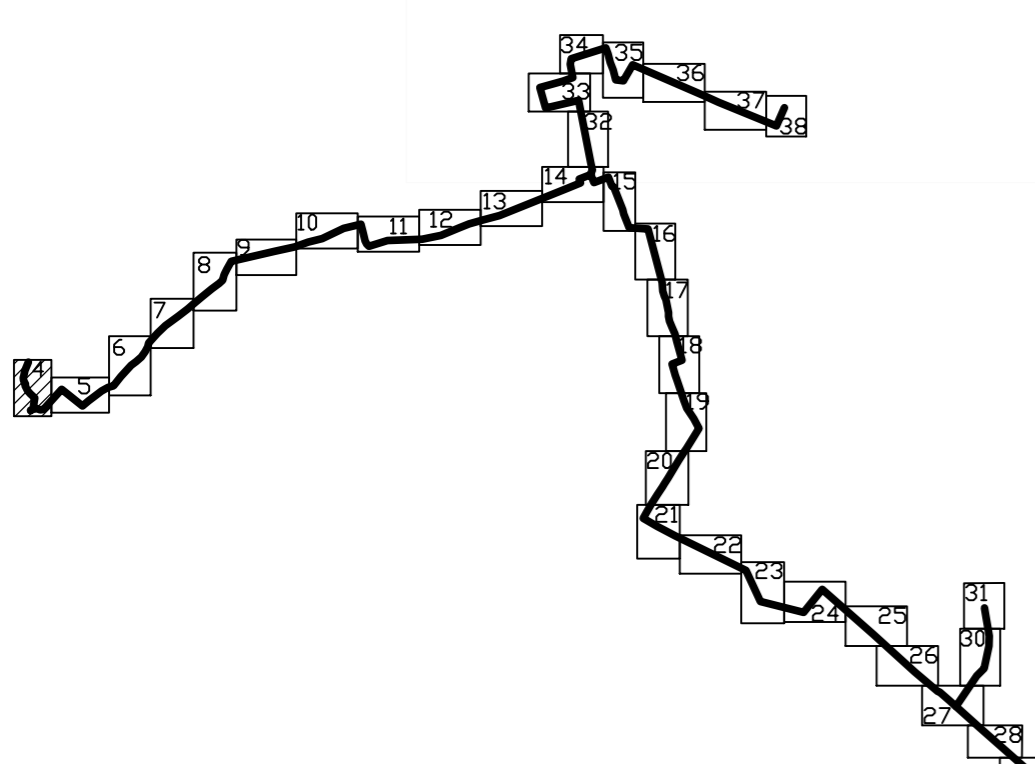


Технологическая схема разработки траншеи в стесненных условиях в пределах проезжей части дороги экскаватором "обратная лопата" с погрузкой грунта в автосамосвал

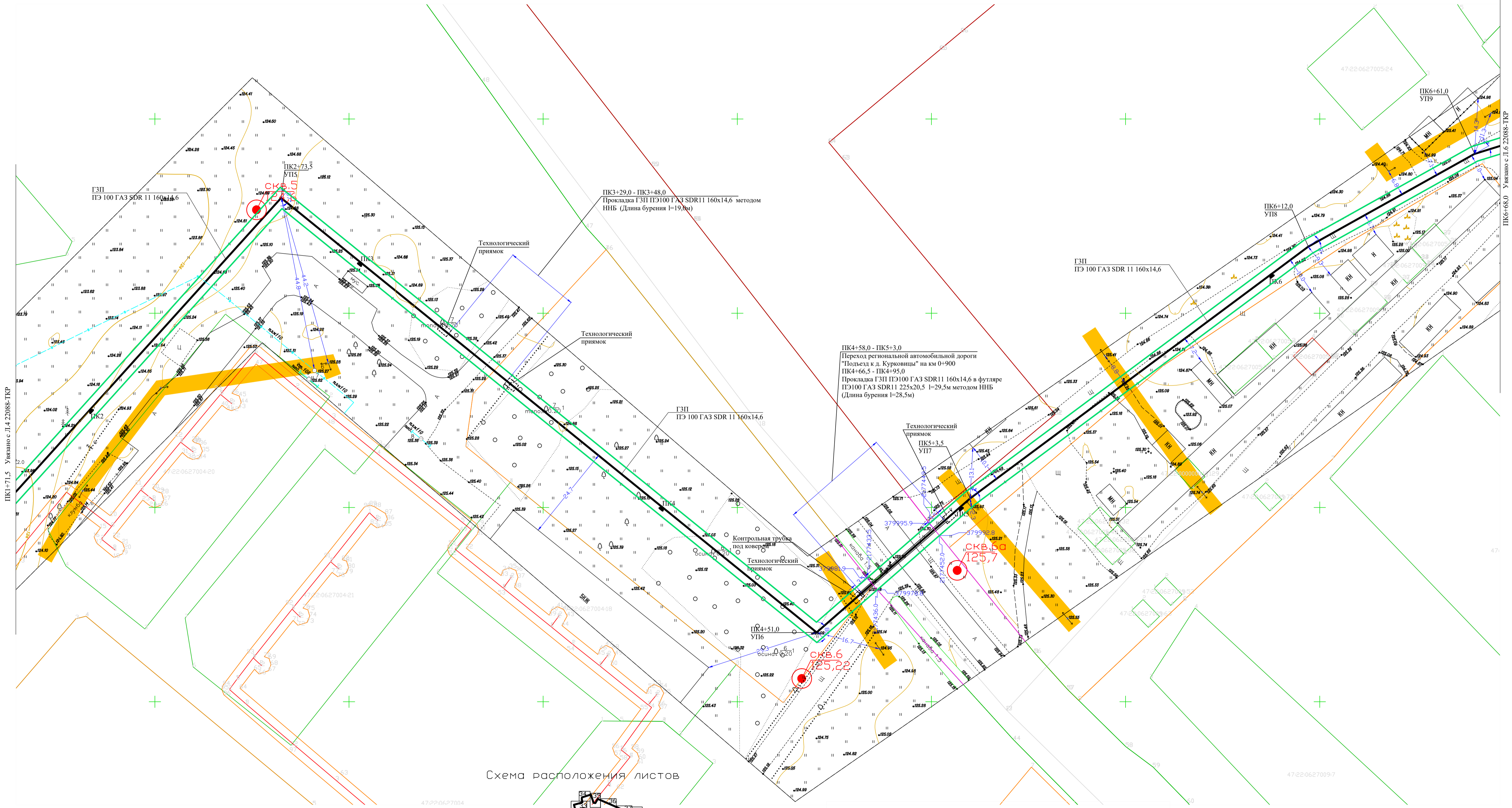


- а - экскаватор "обратная лопата"
- б - автосамосвал
- в - траншея
- разработка траншеи на проектную отметку экскаватором "обратная лопата" с вывозом грунта автосамосвалом
- устройство песчаной подсыпки толщиной 0,1 м
- монтаж полиэтиленового газопровода
- устройство песчаной присыпки толщиной 0,2 м
- обратная засыпка с уплотнением трамбовкой
- восстановление покрытий

Схема расположения листов




					22088-ПОС/1				
					Межпоселковый газопровод от д. Курковицы до д. Новые Разлицы, д. Озеры, д. Пятая Гора с отводами на д. Село, д. Дюпо, д. Малое Заречье				
Изм.	Кол. уч.	Лист	№ док.	Подп.	Дата	План полосы отвода г-да План трассы газопровода ПК0 - ПК1+71,5; ПК0 - ПК1+41,0	Стадия	Лист	Листов
Разраб.	Киселев						П	4	
Проверил	Васильченко								
Н.контр.	Нефедова								
Утвердил	Нефедова								



ПК1+71,5 Углыано с Л.4.22088-ТКР

ПК6+68,0 Углыано с Л.6.22088-ТКР

Схема расположения листов

						22088-ПОС/1			
						Межпоселковый газопровод от д. Курковичи до д. Новые Раслицы, д. Озеры, д. Пятая Гора с отводами на д. Село, д. Дождо, д. Малое Заречье			
Изм.	Кол. укл.	Лист	№ док.	Подп.	Дата	План полосы отвода г-да	Стадия	Лист	Листов
Разраб.	Киселев						П	5	
Проверил	Васильченко								
Н.контр.	Нефедова								
Утвердил	Нефедова					План трассы газопровода ПК1+71,5 - ПК6+68,0			
									

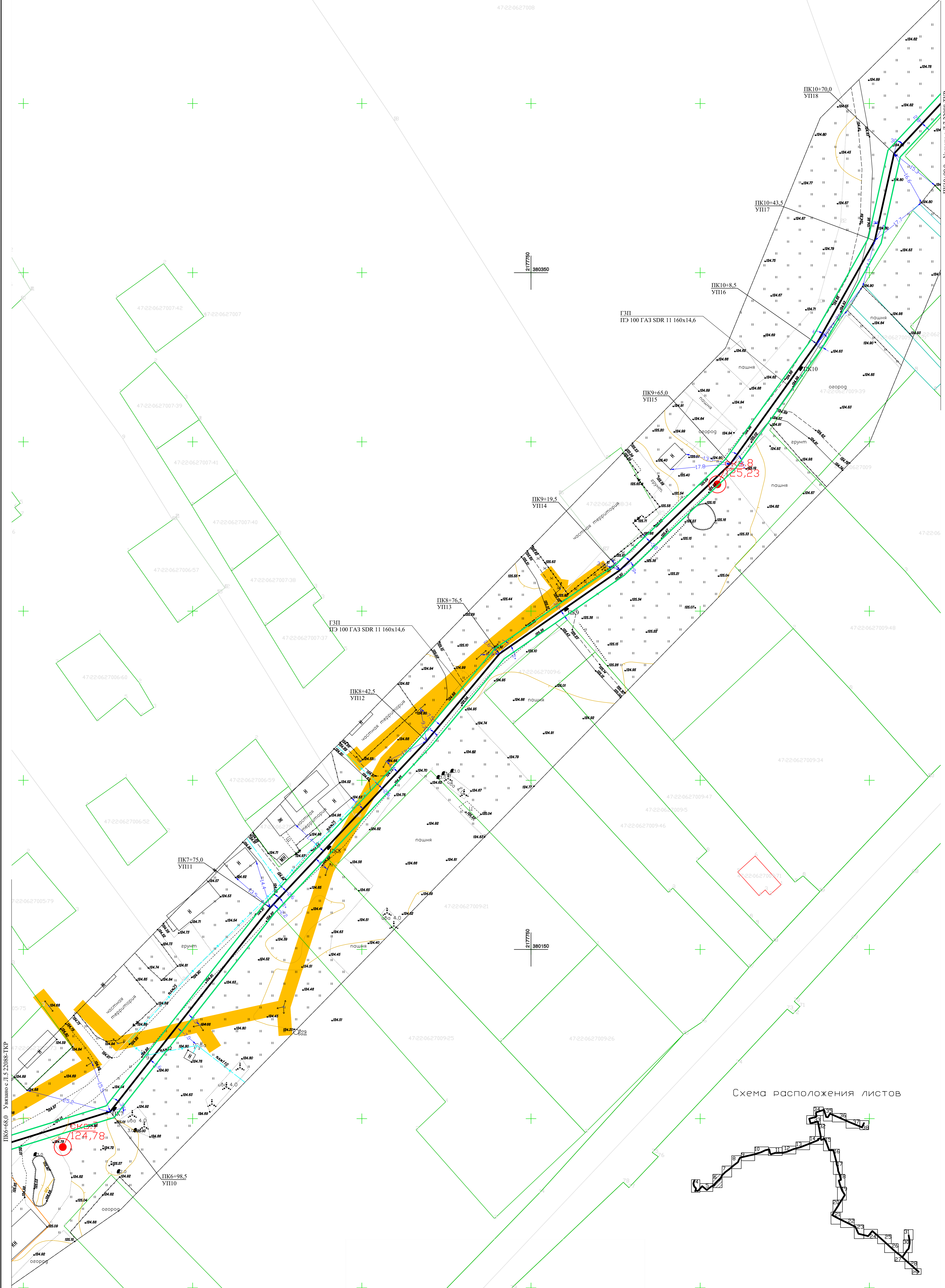
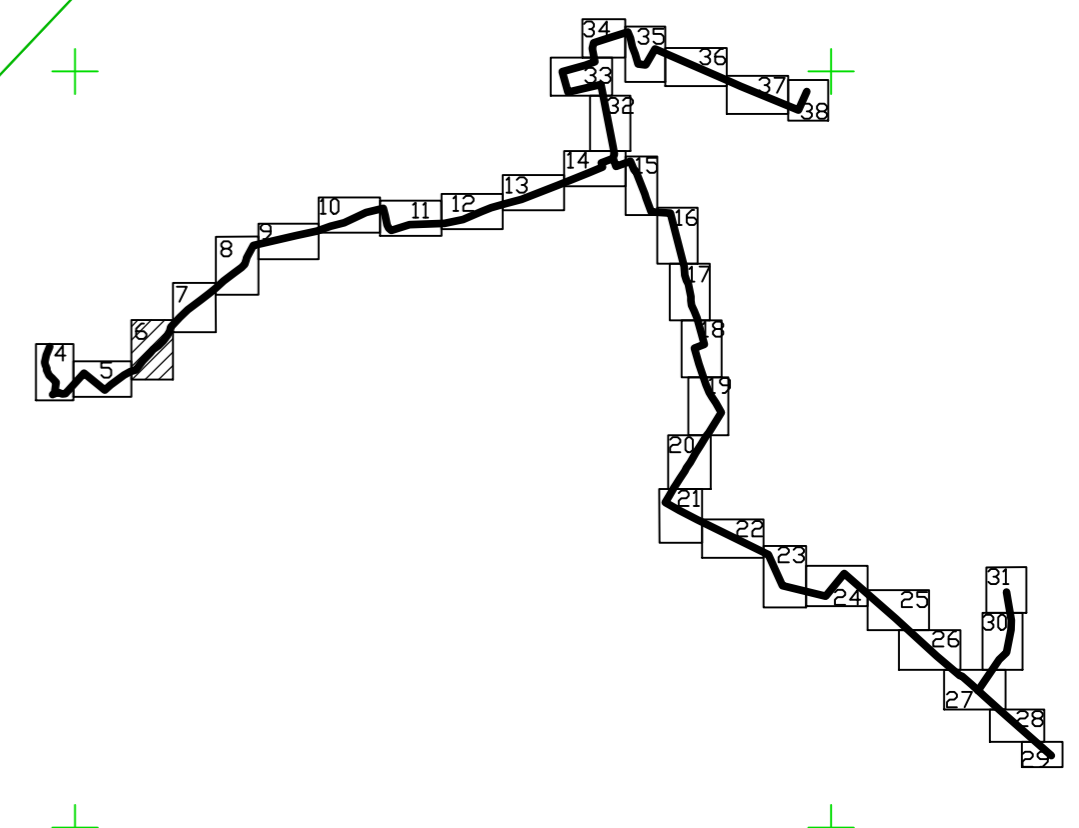

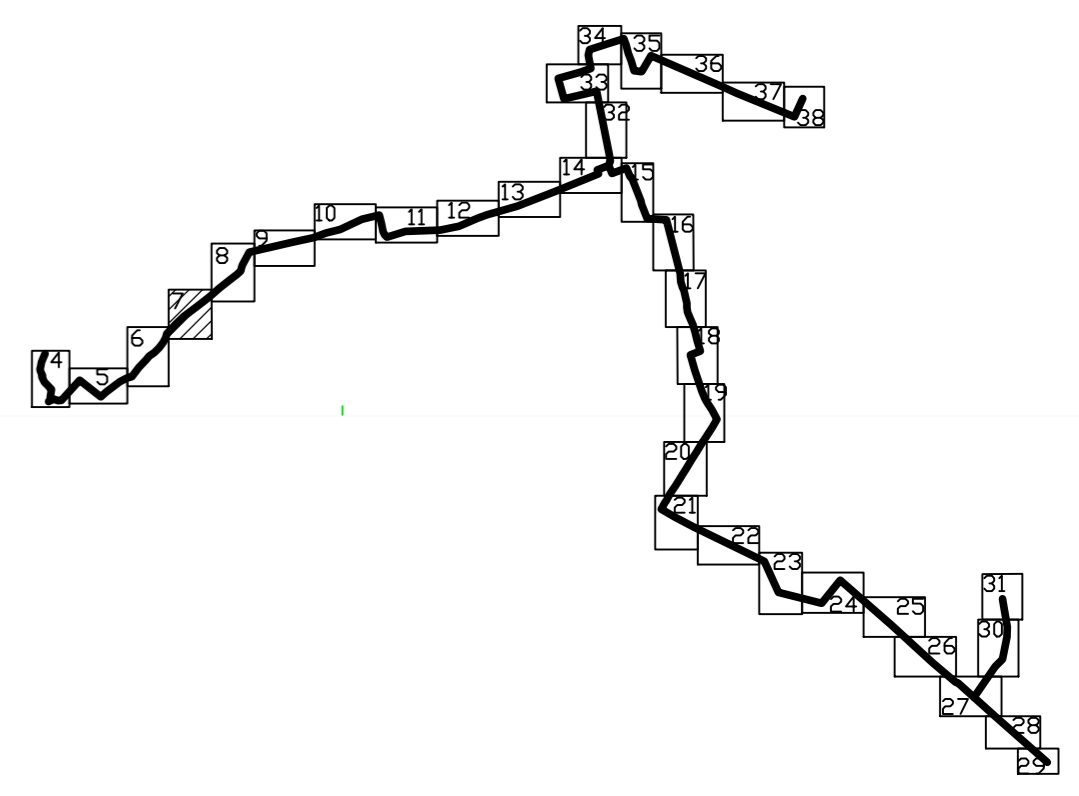
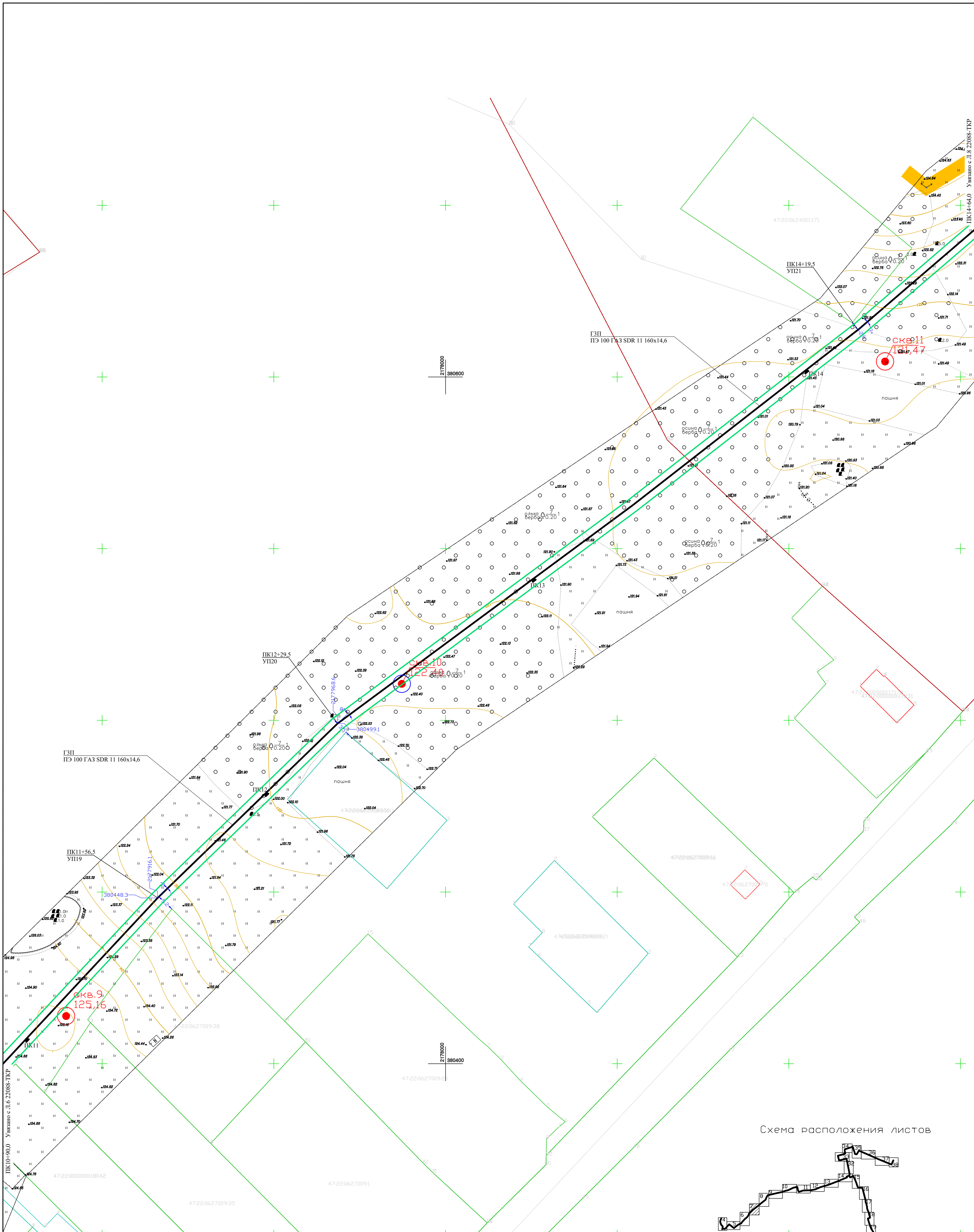


Схема расположения листов



						22088-ПОС/1			
						Межпоселковый газопровод от д. Курковицы до д. Новые Раслицы, д. Озеры, д. Пятая Гора с отводами на д. Село, д. Доццо, д. Малое Заречье			
Изм.	Кол. уч.	Лист	№ док.	Подп.	Дата	План полосы отвода Г-да План трассы газопровода ПК6+68,0 - ПК10+90,00	Стация	Лист	Листов
Разраб.	Киселев						II	6	
Проверил	Васильченко								
Н.контр.	Нефедова								
Утвердил	Нефедова								
									



						22088-ПОС/1			
						Межпоселковый газопровод от д. Курковицы до д. Новые Разлицы, д. Озеры, д. Пятая Гора с отводами на д. Село, д. Доццо, д. Малое Заречье			
Изм.	Кол. уч.	Лист	№ док.	Подп.	Дата	План полосы отвода Г-да	Стадия	Лист	Листов
Разраб.	Киселев						II	7	
Проверил	Васильченко								
Н.контр.	Нефедова								
Утвердил	Нефедова					План трассы газопровода ПК10+90,0 - ПК14+64,0			

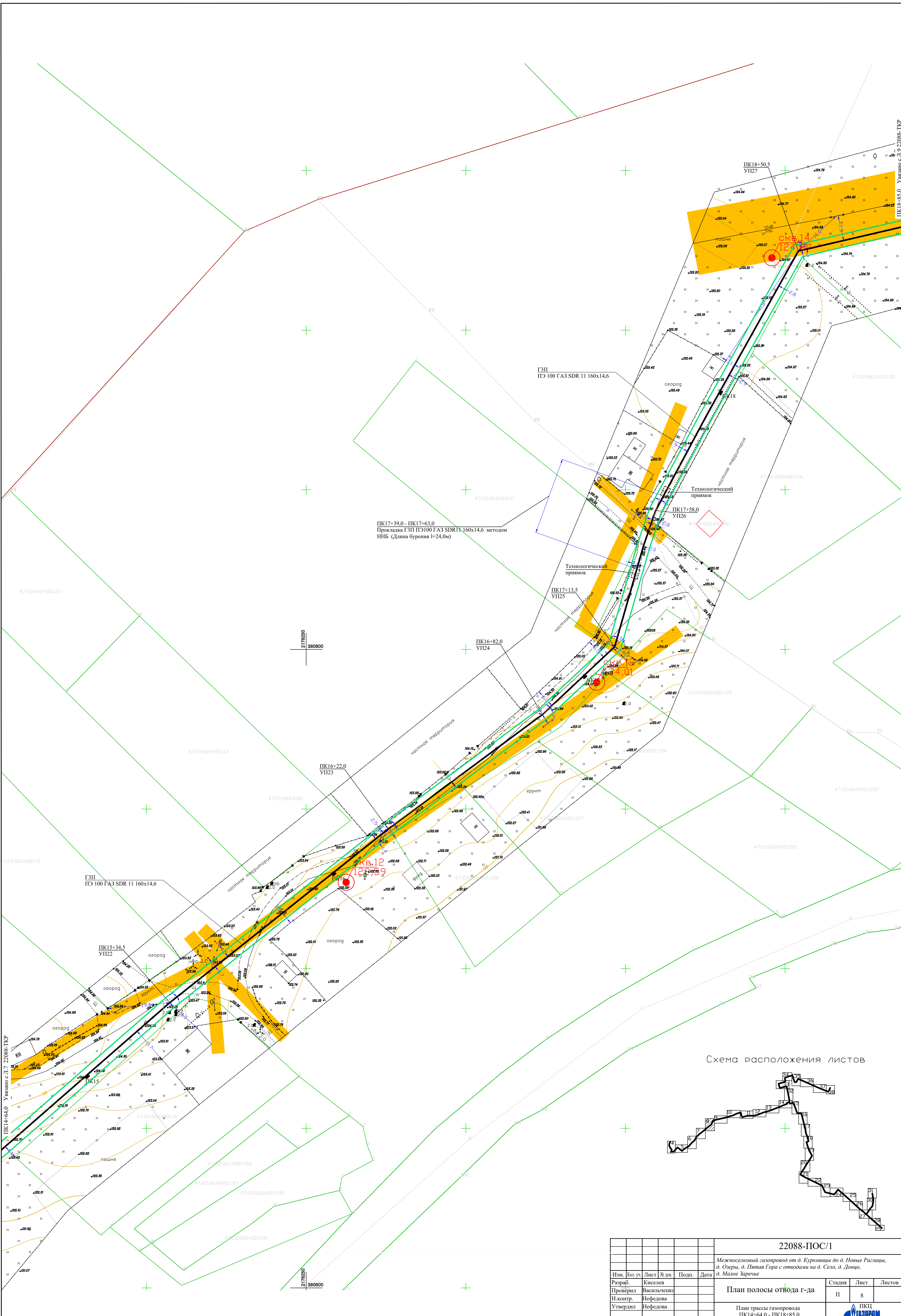
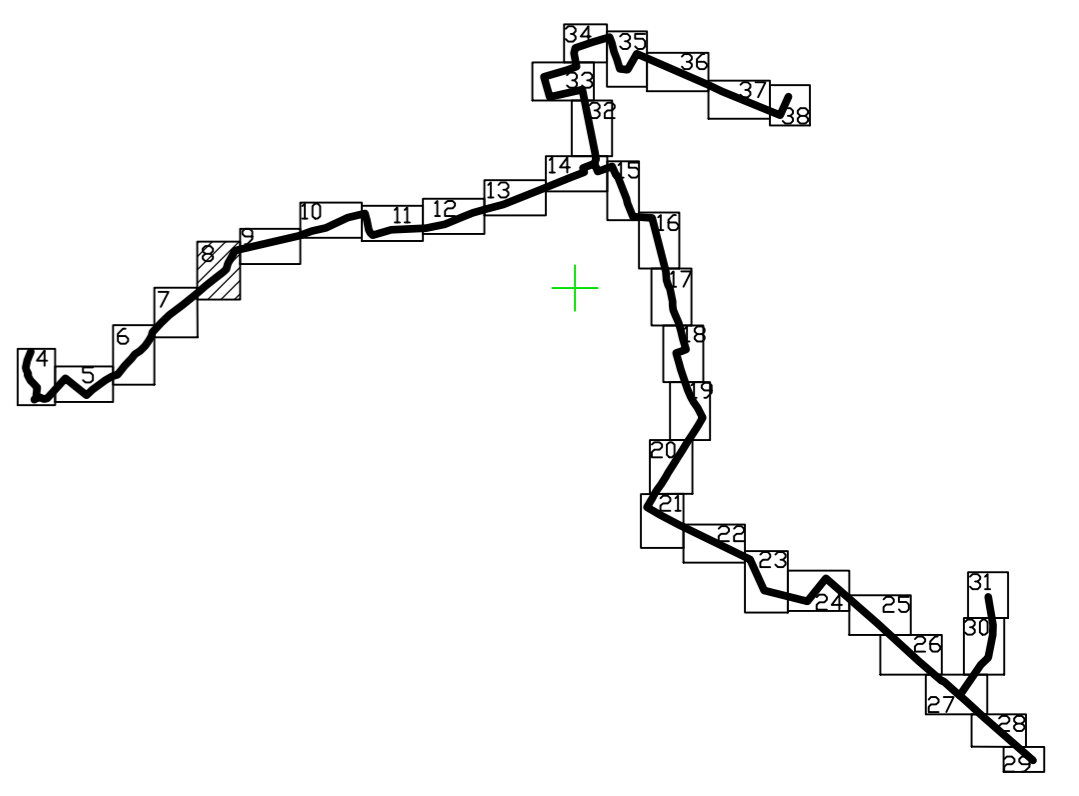



Схема расположения листов



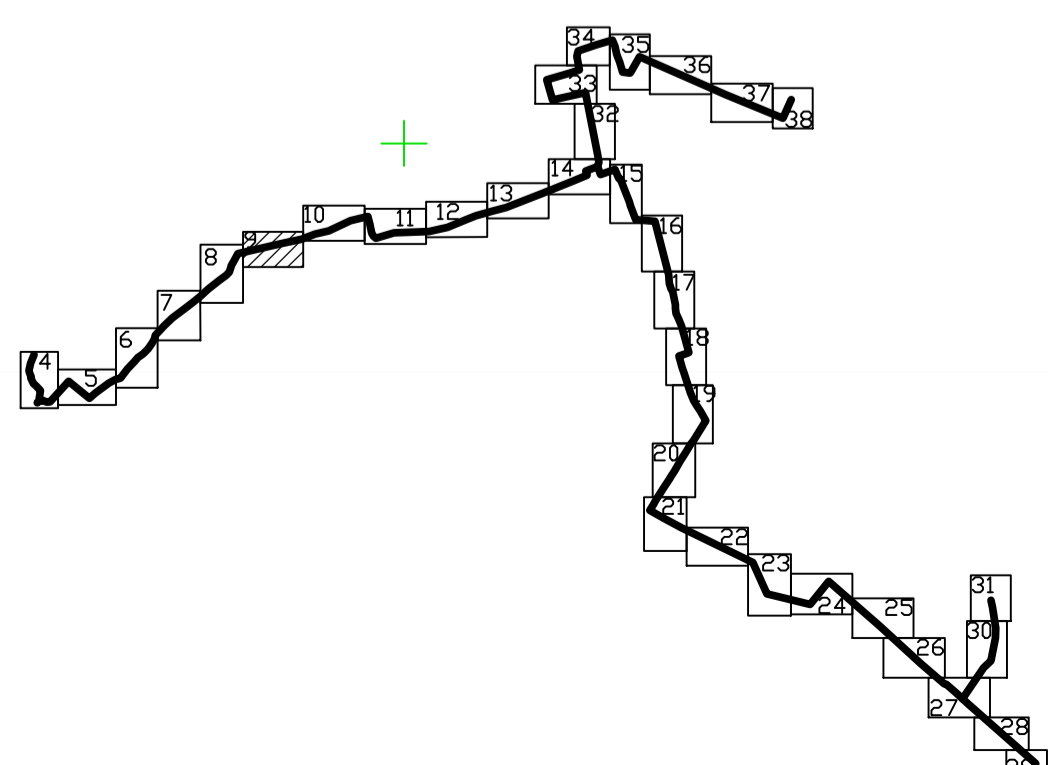
					22088-ПОС/1				
					Межпоселковый газопровод от д. Курковицы до д. Новые Разлицы, д. Озеры, д. Питая Гора с отводами на д. Село, д. Доццо, д. Малое Заречье				
Изм.	Кол. уч.	Лист	№ док.	Подп.	Дата	План полосы отвода г-да	Стадия	Лист	Листов
Разраб.	Киселев						П	8	
Проверил	Васильченко								
Н.контр.	Нефедова								
Утвердил	Нефедова					План трассы газопровода ПК14+64,0 - ПК18+85,0			



ПК18+85.0 Увязано с Л.19 22088-ПКР

ПК22+93.0 Увязано с Л.10 22088-ПКР

Схема расположения листов



						22088-ПОС/1			
						Межпоселковый газопровод от д. Курковцы до д. Новые Раслицы, д. Озеры, д. Патая Гора с отводами на д. Слово, д. Дошко, д. Малое Заречье			
Изм.	Кол. у.	Лист	№ док.	Подп.	Дата	План полосы отвода г-да	Стация	Лист	Листов
Разраб.	Киселев						П	9	
Проверил	Васильченко								
Н.контр.	Нефедова								
Утвердил	Нефедова					План трассы газопровода ПК18+85.0 - ПК22+93.0			

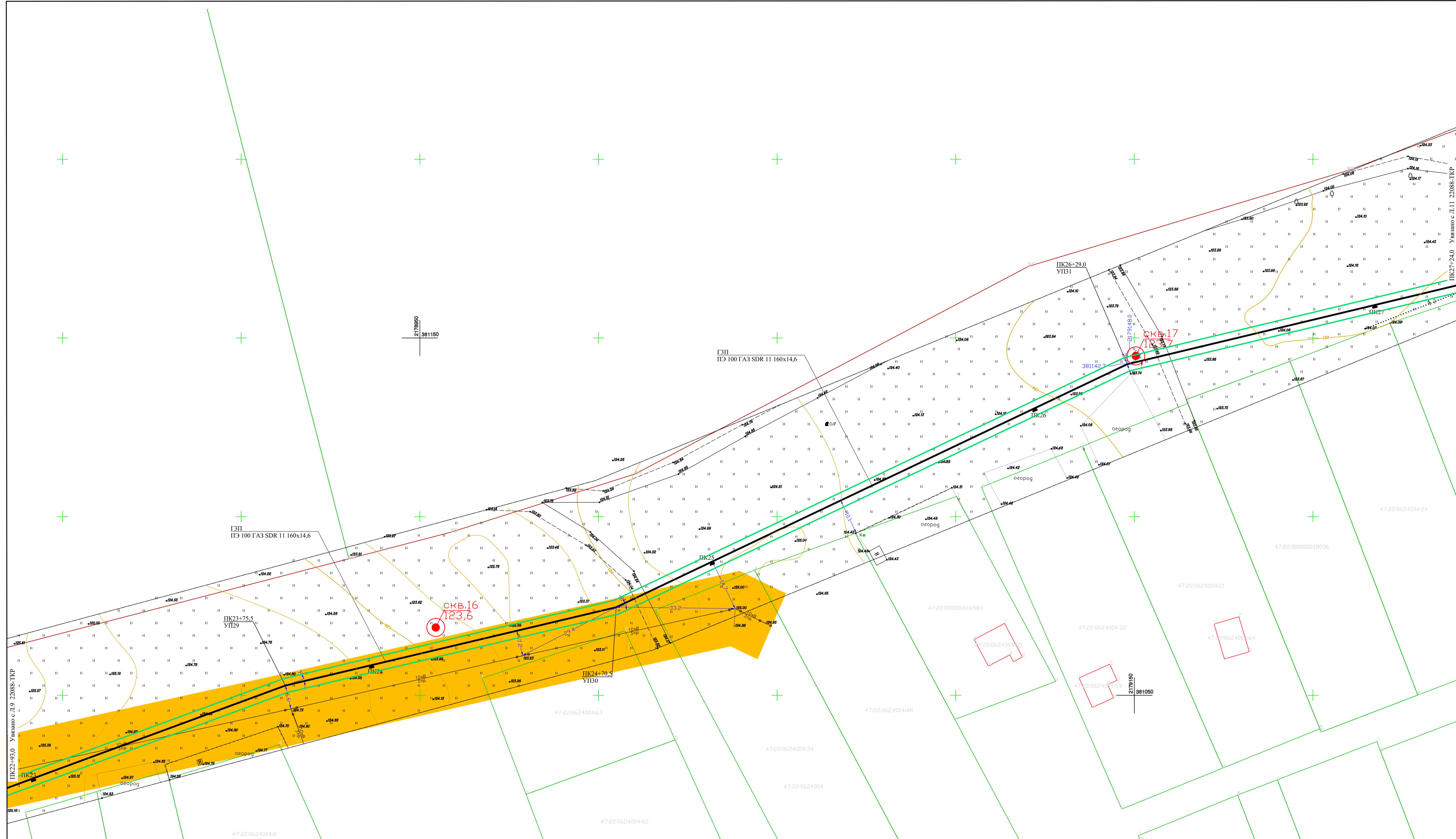
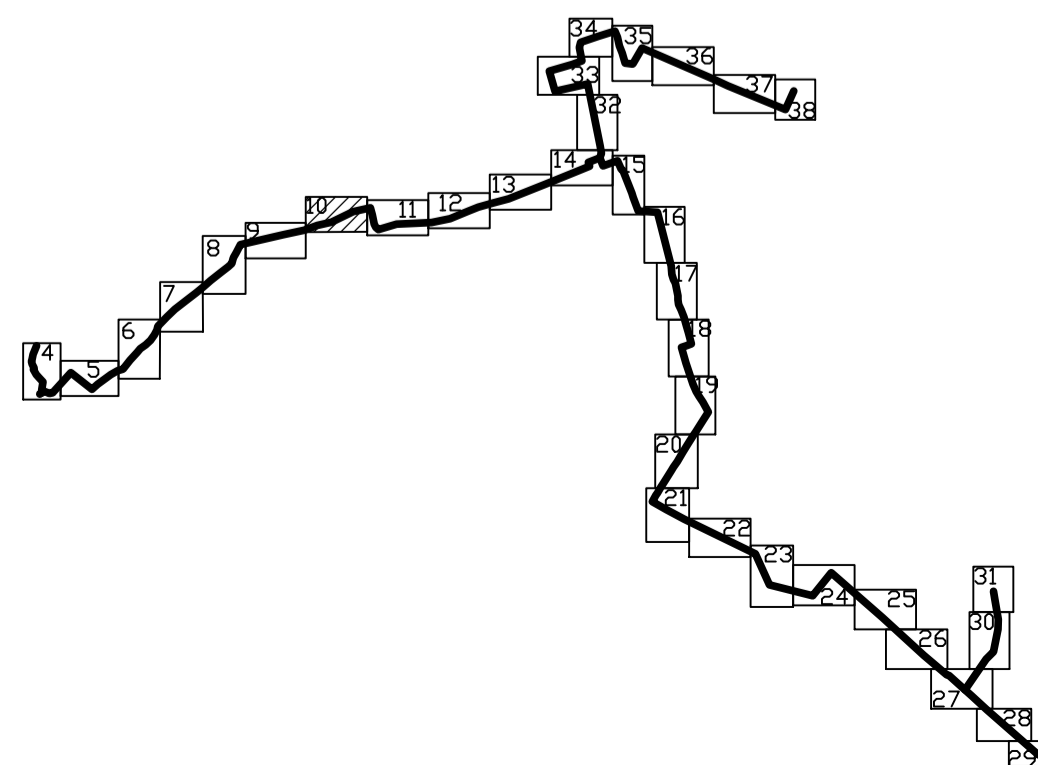
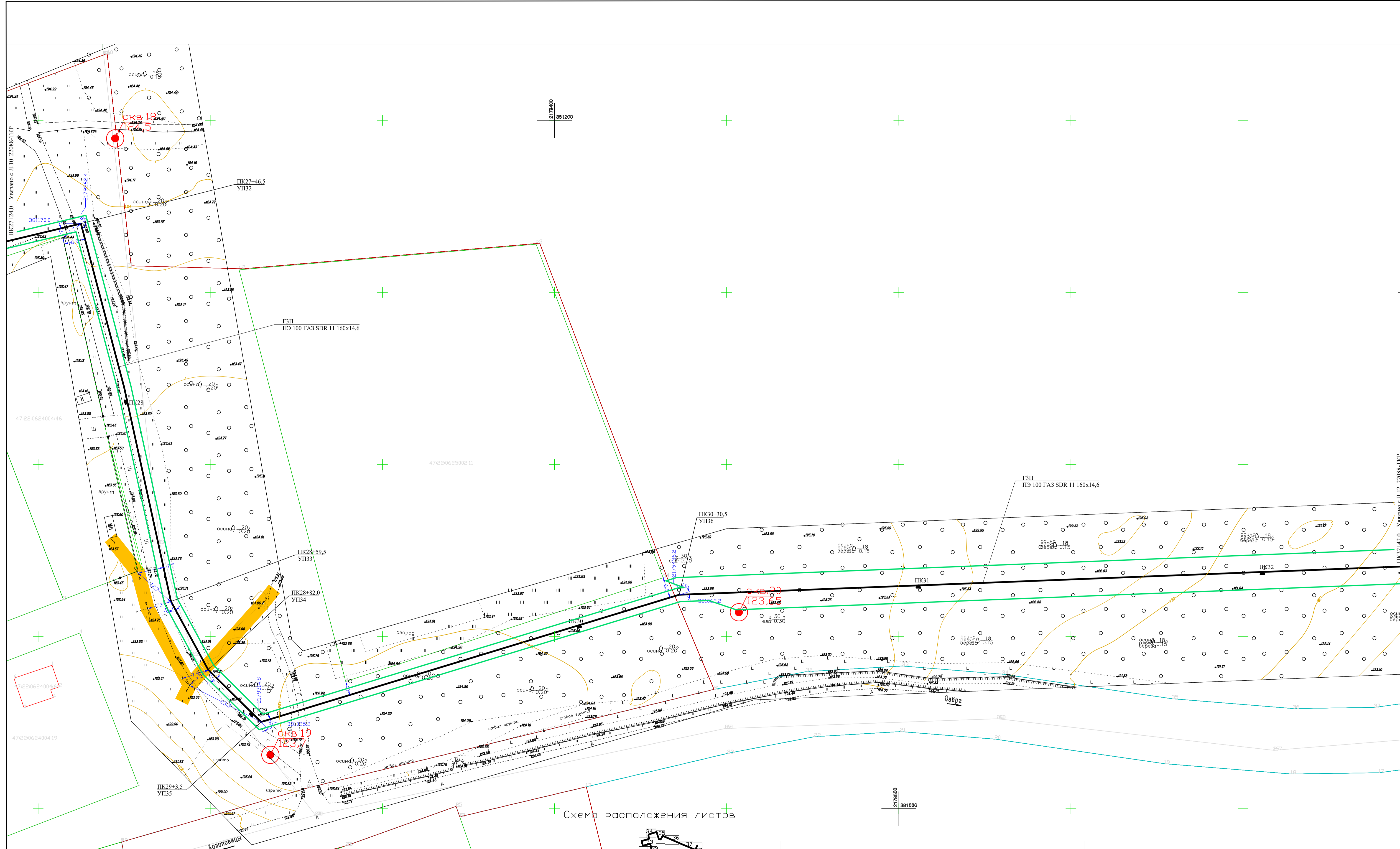


Схема расположения листов



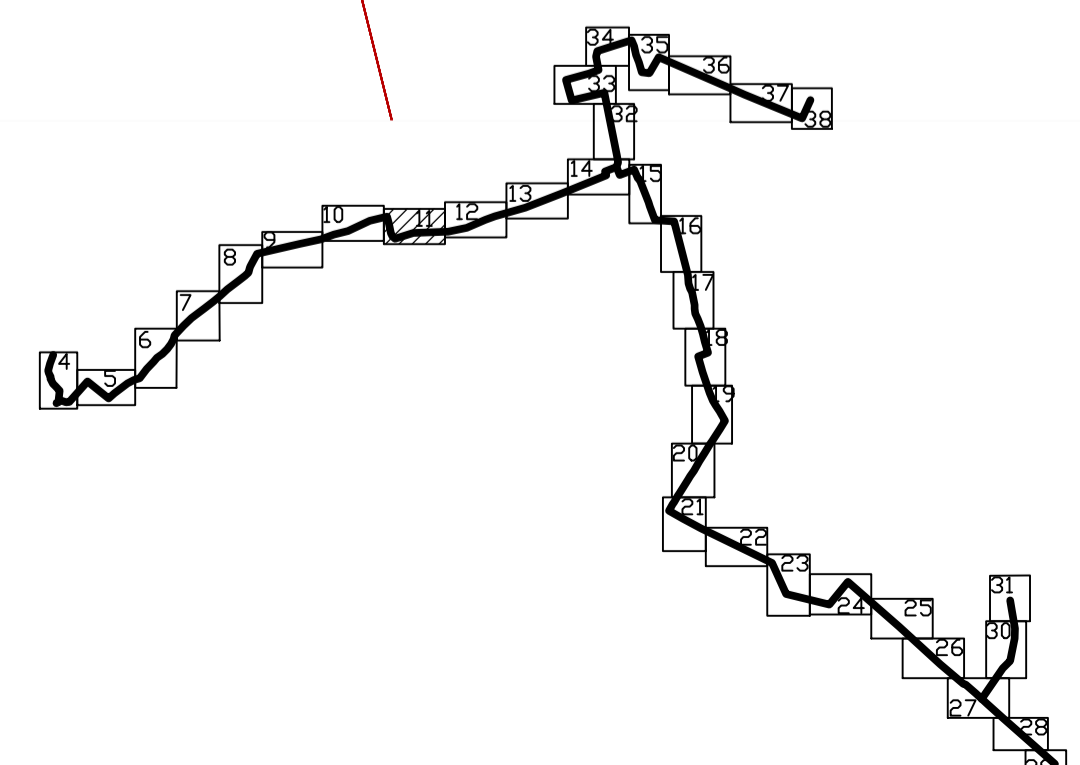
						22088-ПОС/1			
						Межпоселковый газопровод от д. Курковцы до д. Новые Раслицы, д. Озеры, д. Пятая Гора с отводами на д. Село, д. Дошко, д. Малое Заречье			
Изм.	Кол. уц.	Лист	№ док.	Подп.	Дата	План полосы отвода г-да	Стадия	Лист	Листов
Разраб.	Киселев						П	10	
Проверил	Васильченко								
Н.контр.	Нефедова								
Утвердил	Нефедова					План трассы газопровода ПК22+93,0 - ПК27+24,0			



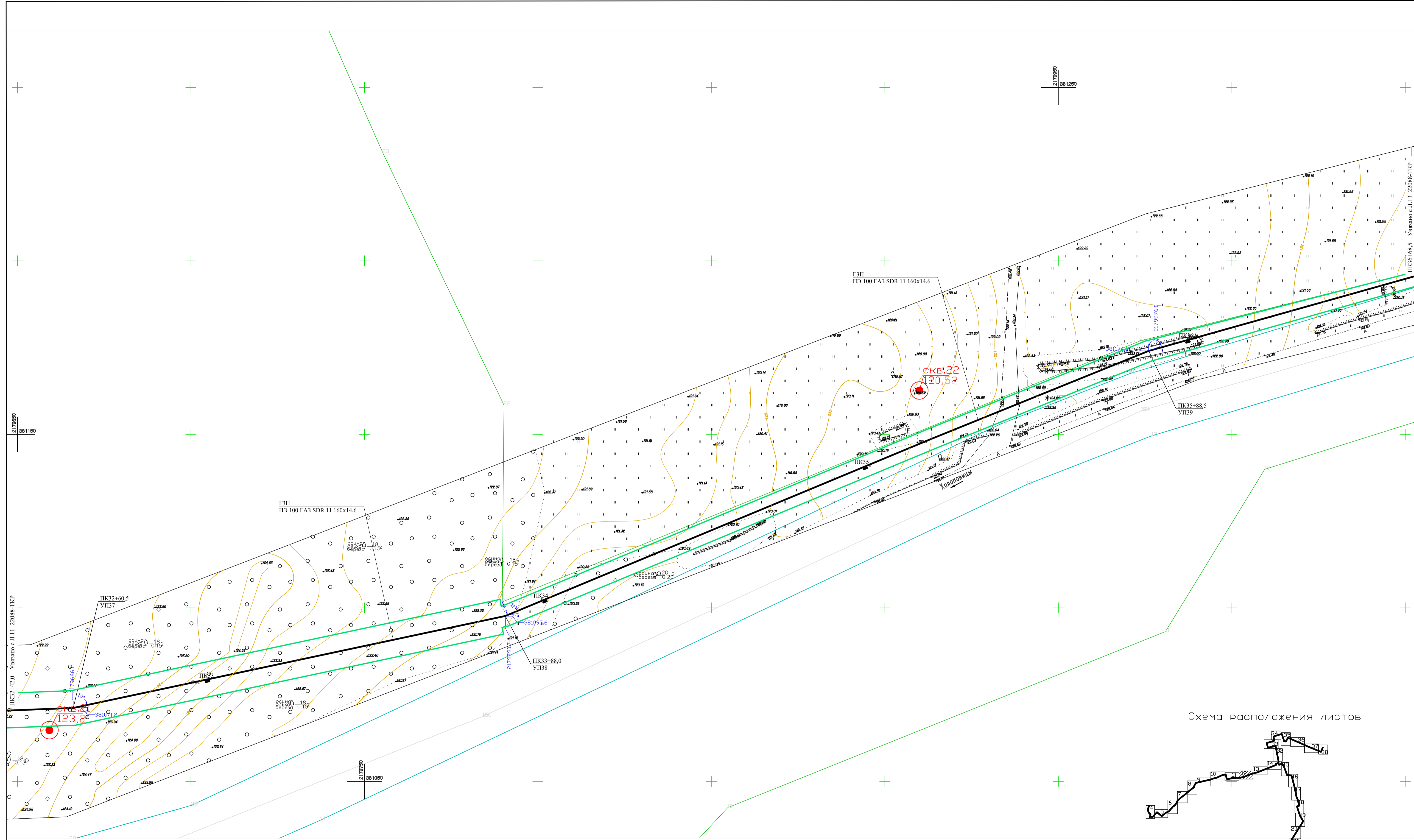
2179400
381200

2179500
381000

Схема расположения листов



						22088-ПОС/1		
						Межпоселковый газопровод от д. Курковцы до д. Новые Раслицы, д. Озера, д. Патая Гора с отводами на д. Село, д. Доццо, д. Малое Заречье		
Изм.	Кол. уч.	Лист	№ док.	Подп.	Дата	Стадия	Лист	Листов
Разраб.	Киселев					План полосы отвода г-да	П	11
Проверил	Васильченк							
Н.контр.	Нефедова							
Утвердил	Нефедова							
						План трассы газопровода ПК27+24,0 - ПК32+42,00		



						22088-ПОС/1			
						Межпоселковый газопровод от д. Курковцы до д. Новые Раслицы, д. Озеры, д. Пятая Гора с отводами на д. Село, д. Доццо, д. Малое Заречье			
Изм.	Кол. уч.	Лист	№ док.	Подп.	Дата	План полосы отвода г-да	Стадия	Лист	Листов
Разраб.	Киселев						П	12	
Проверил	Васильченко								
Н.контр.	Нефедова								
Утвердил	Нефедова					План трассы газопровода ПК32+42,00 - ПК36+68,5			

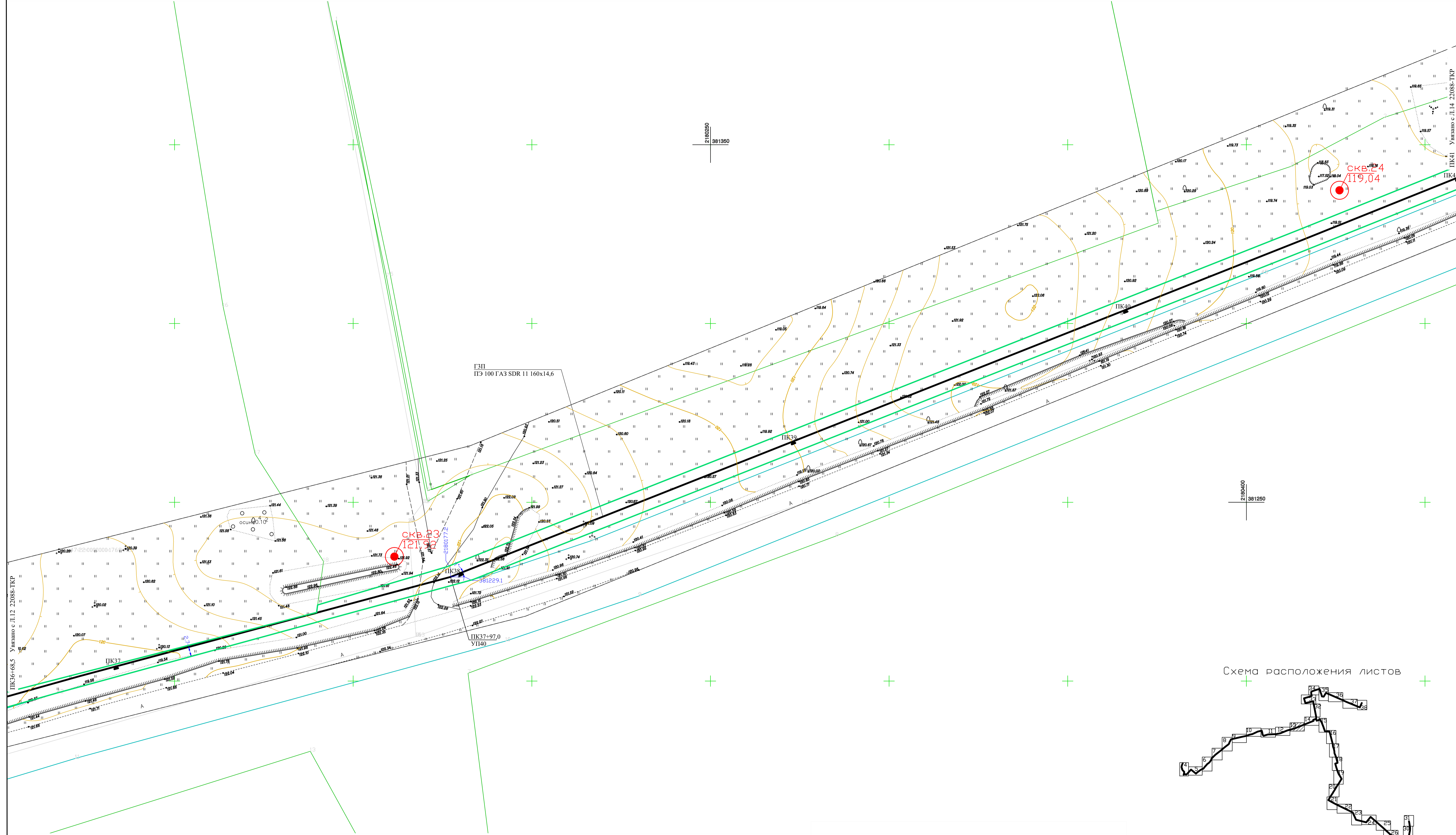
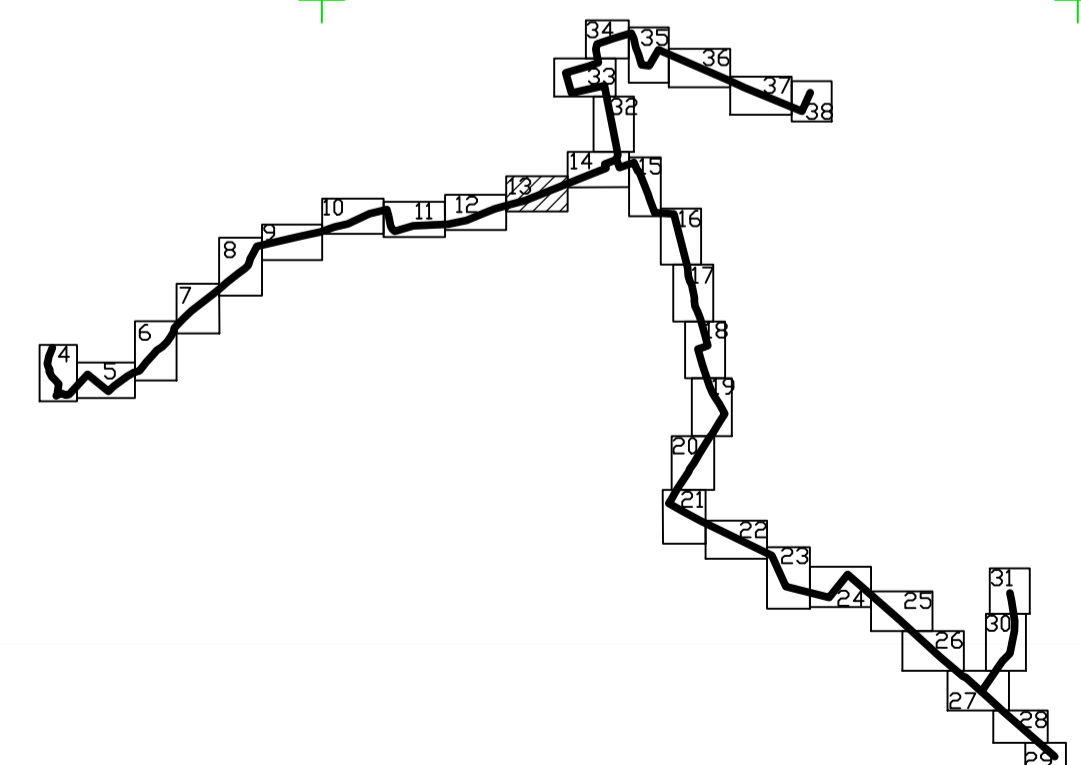



Схема расположения листов



						22088-ПОС/1				
						Межпоселковый газопровод от д. Курковцы до д. Новые Раслицы, д. Озеры, д. Пятая Гора с отводами на д. Село, д. Доццо, д. Малое Заречье				
Изм.	Кол. уч.	Лист	№ док.	Подп.	Дата	План полосы отвода г-да		Стадия	Лист	Листов
Разраб.	Киселев					План трассы газопровода ПК36+68,50 - ПК41		П	13	
Проверил	Васильченкс									
Н.контр.	Нефедова									
Утвердил	Нефедова									



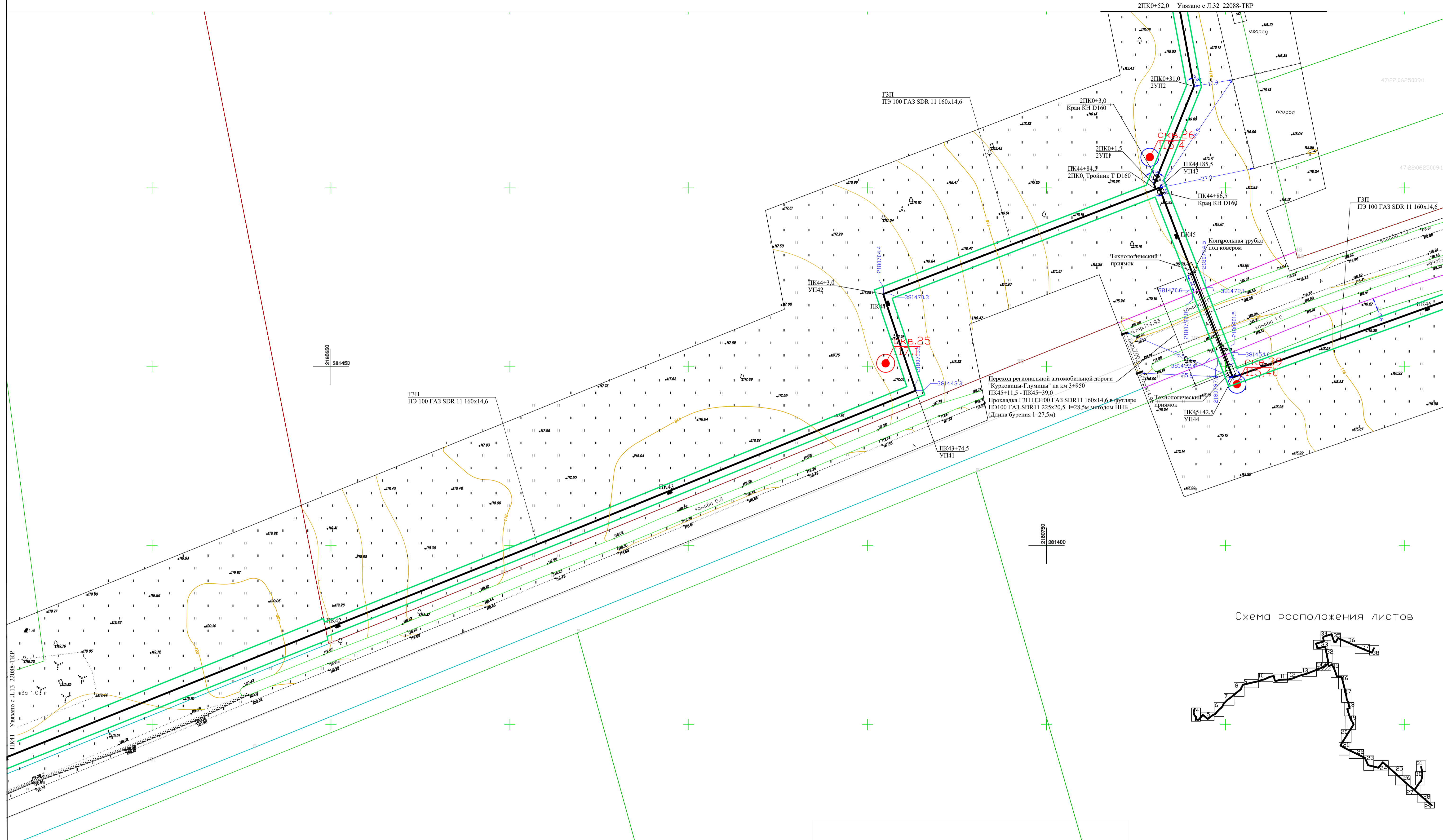
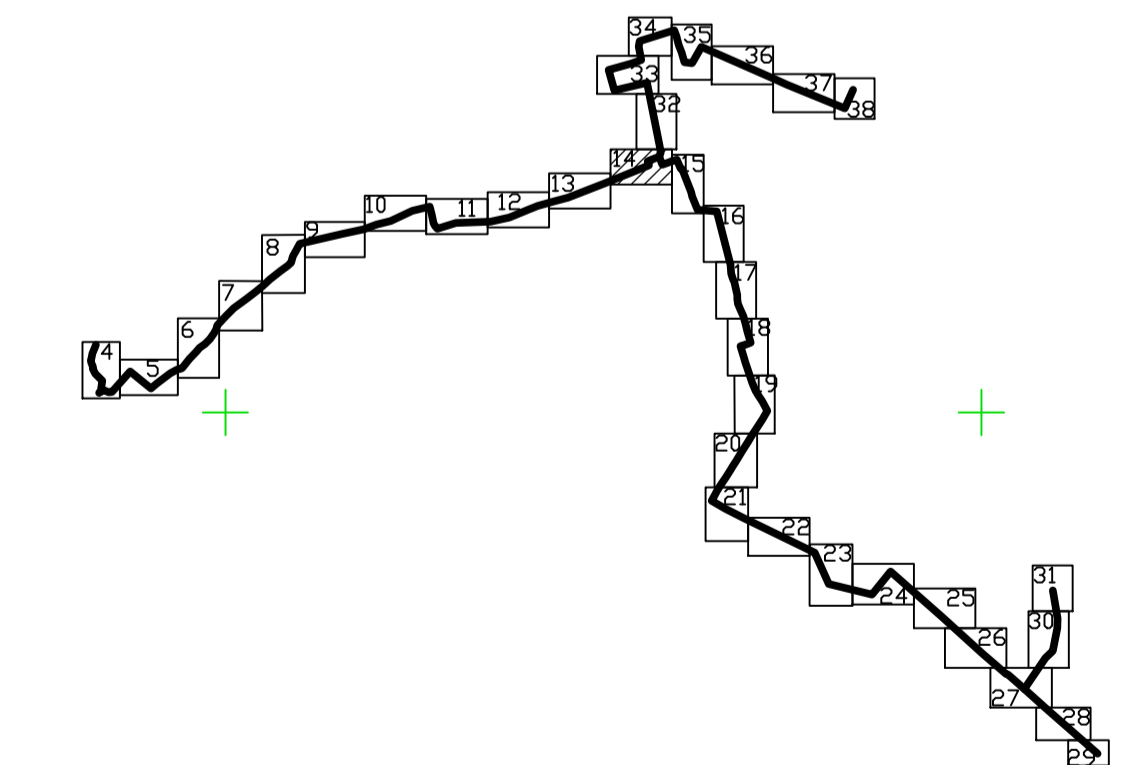
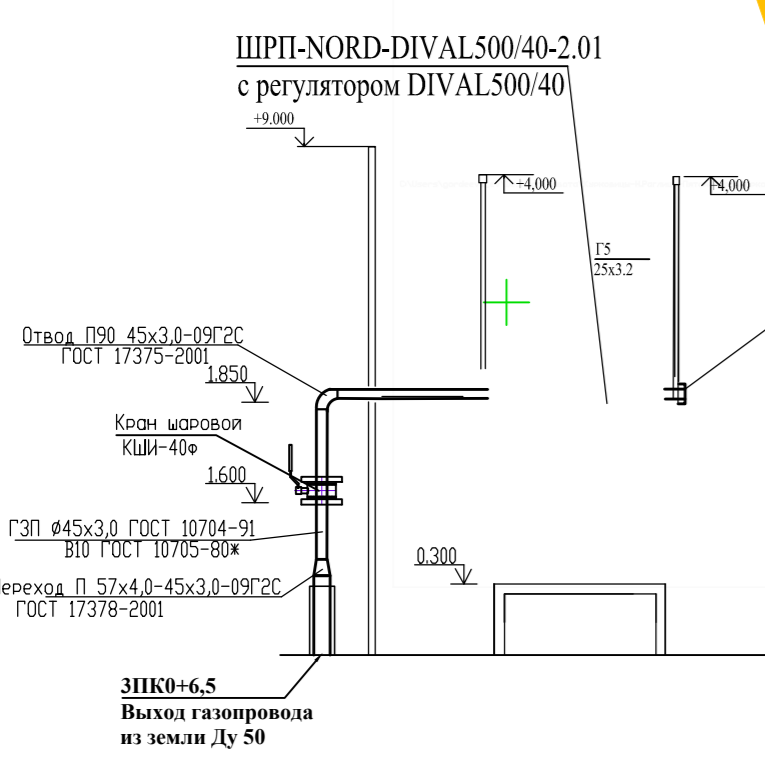


Схема расположения листов



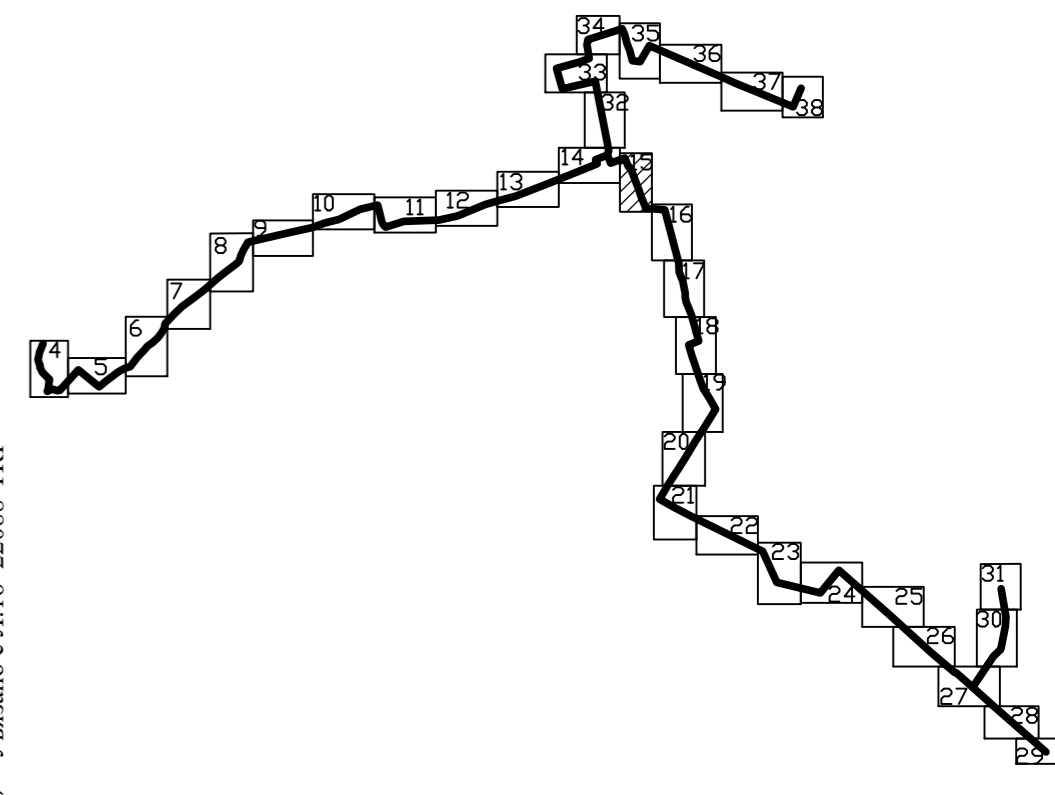
						22088-ПОС/1			
						Межпоселковый газопровод от д. Курковцы до д. Новые Раслицы, д. Озеры, д. Пятая Гора с отводами на д. Село, д. Доццо, д. Малое Заречье			
Изм.	Кол. уч.	Лист	№ док.	Подп.	Дата	План полосы отвода г-да План трассы газопровода ПК41 - ПК46+9,5; 2ПК0 - 2ПК0+52,0	Стадия	Лист	Листов
Разраб.	Киселев						П	14	
Проверил	Васильченко								
Н.контр.	Нефедова								
Утвердил	Нефедова								

ПК46+9.5 Углыно с.Л.16 22088-ТКР



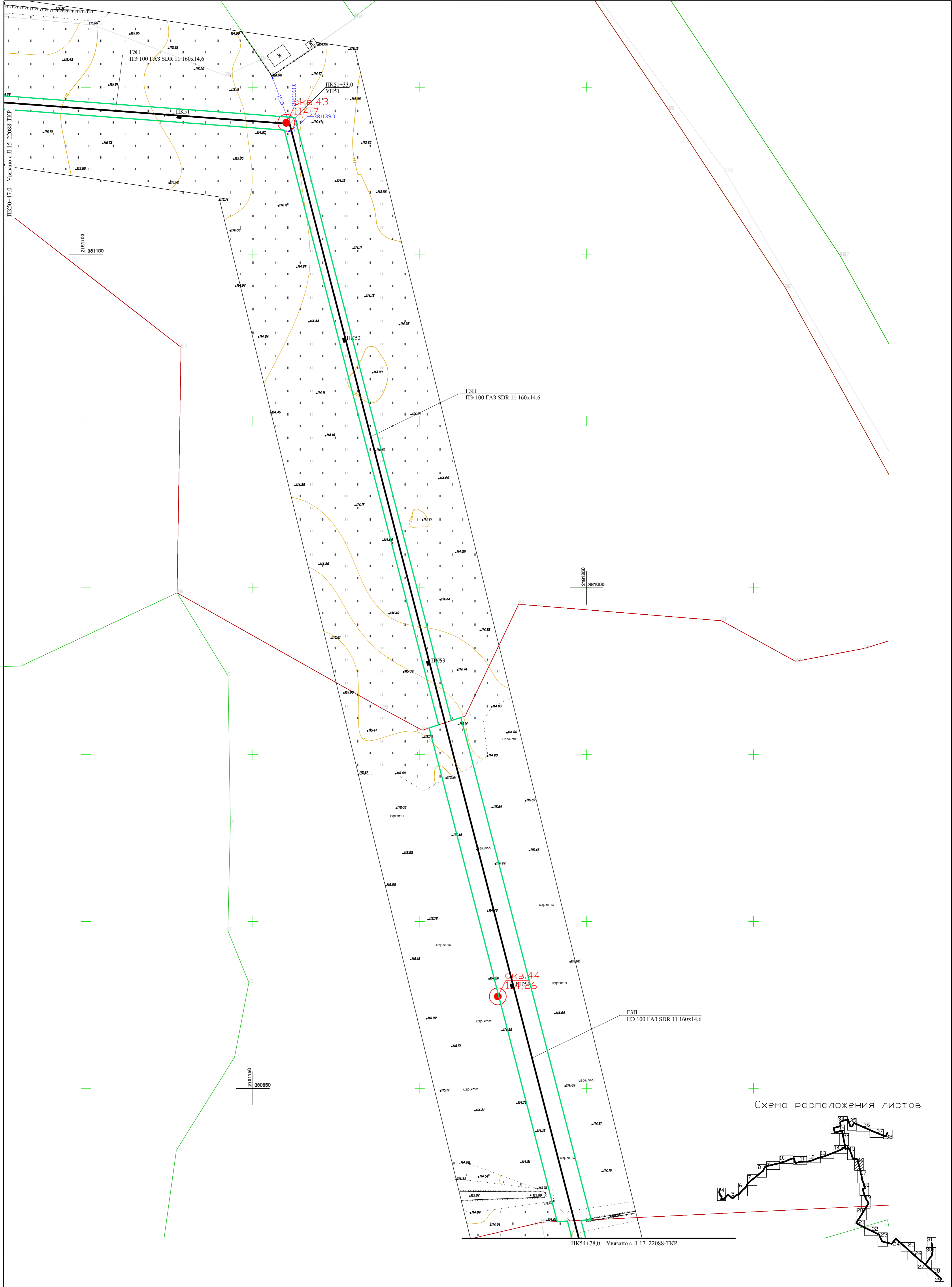
2180900
381300

Схема расположения листов



ПК50+47,0 Углыно с.Л.16 22088-ТКР

						22088-ПОС/1			
						Межпоселковый газопровод от д. Курковичи до д. Новье Разлицы, д. Озеры, д. Патая Гора с отводами на д. Село, д. Доццо, д. Малое Заречье			
Изм.	Кол. уч.	Лист	№ док.	Подп.	Дата	План полосы отвода г-да	Стадия	Лист	Листов
Разраб.	Киселев						П	15	
Проверил	Васильченко								
Н.контр.	Нефедова								
Утвердил	Нефедова					План трассы газопровода ПК46+9.50 - ПК50+47.0; ЗПК0 - ЗПК0+6,5			



							22088-ПОС/1			
							Межселковый газопровод от д. Курковцы до д. Новые Разлицы, д. Озеры, д. Питая Гора с отводами на д. Село, д. Донцо, д. Малое Заречье			
Изм.	Кол. уч.	Лист	№ док.	Подп.	Дата		План полосы отвода Г-да	Стадия	Лист	Листов
Разраб.	Киселев							П	16	
Проверил	Васильченко									
Н.контр.	Нефедова									
Утвердил	Нефедова						План трассы газопровода ПК50+47,0 - ПК54+78,00			

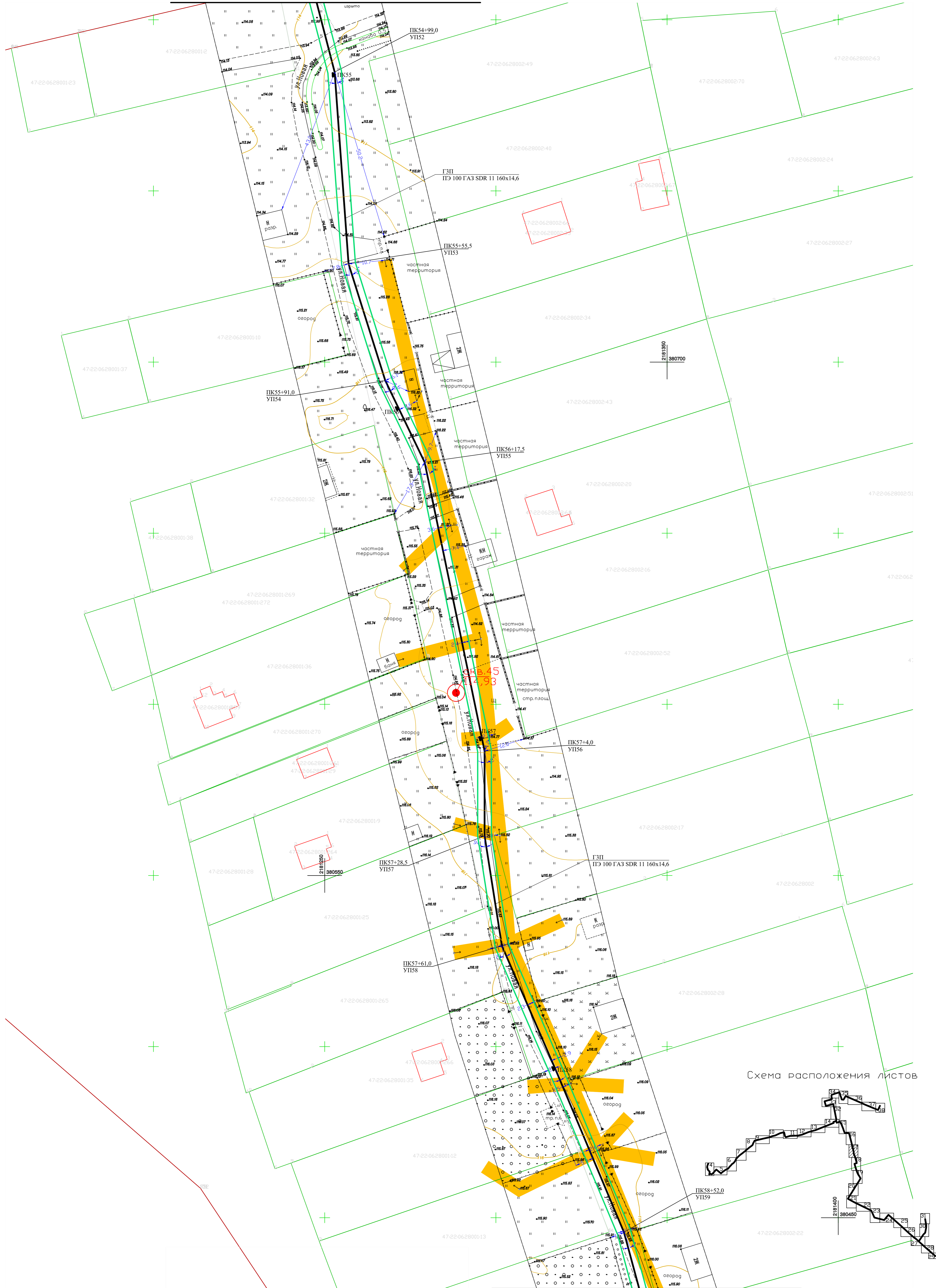
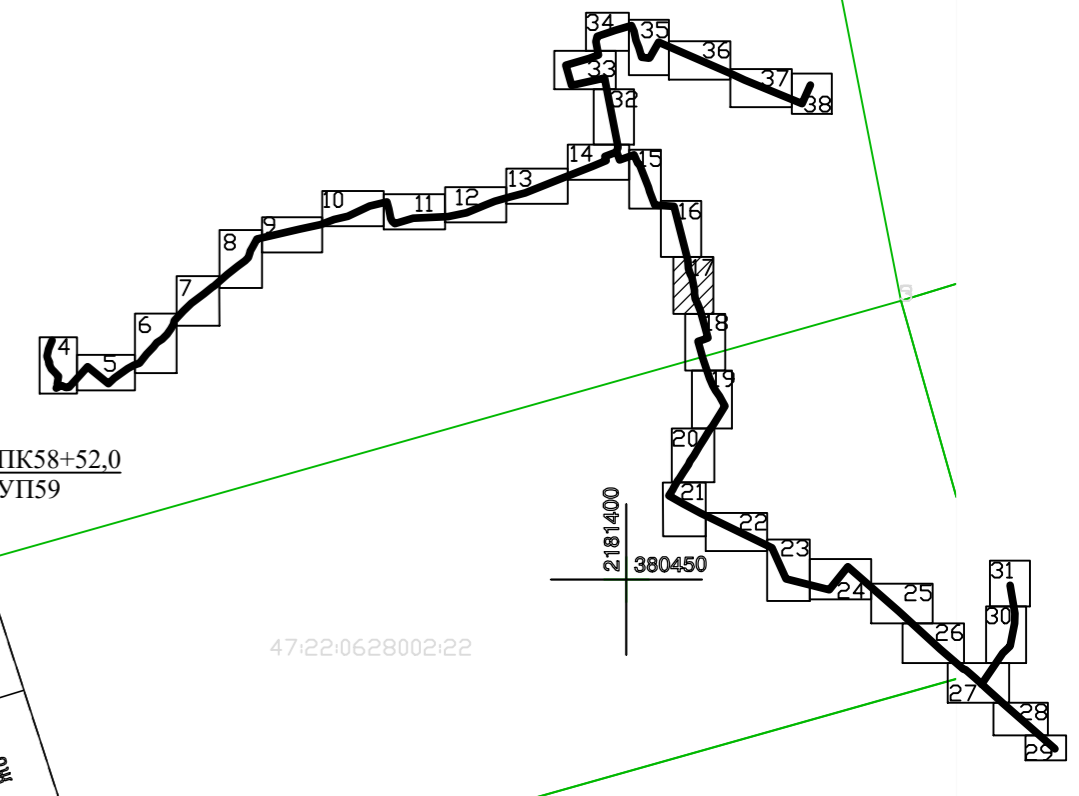


Схема расположения листов



						22088-ПОС/1			
						Межпоселковый газопровод от д. Курковцы до д. Новые Разлицы, д. Озеры, д. Питая Гора с отводами на д. Село, д. Донцо, д. Малое Заречье			
Изм.	Кол.уч.	Лист	№ док.	Подп.	Дата	План полосы отвода Г-да	Стадия	Лист	Листов
Разраб.	Киселев						П	17	17
Проверил	Васильченко								
Н.контр.	Нефедова								
Утвердил	Нефедова					План трассы газопровода ПК54+78,0 - ПК58+69,00			

ПК58+69,0 Увязано с Л.17 22088-ТКР

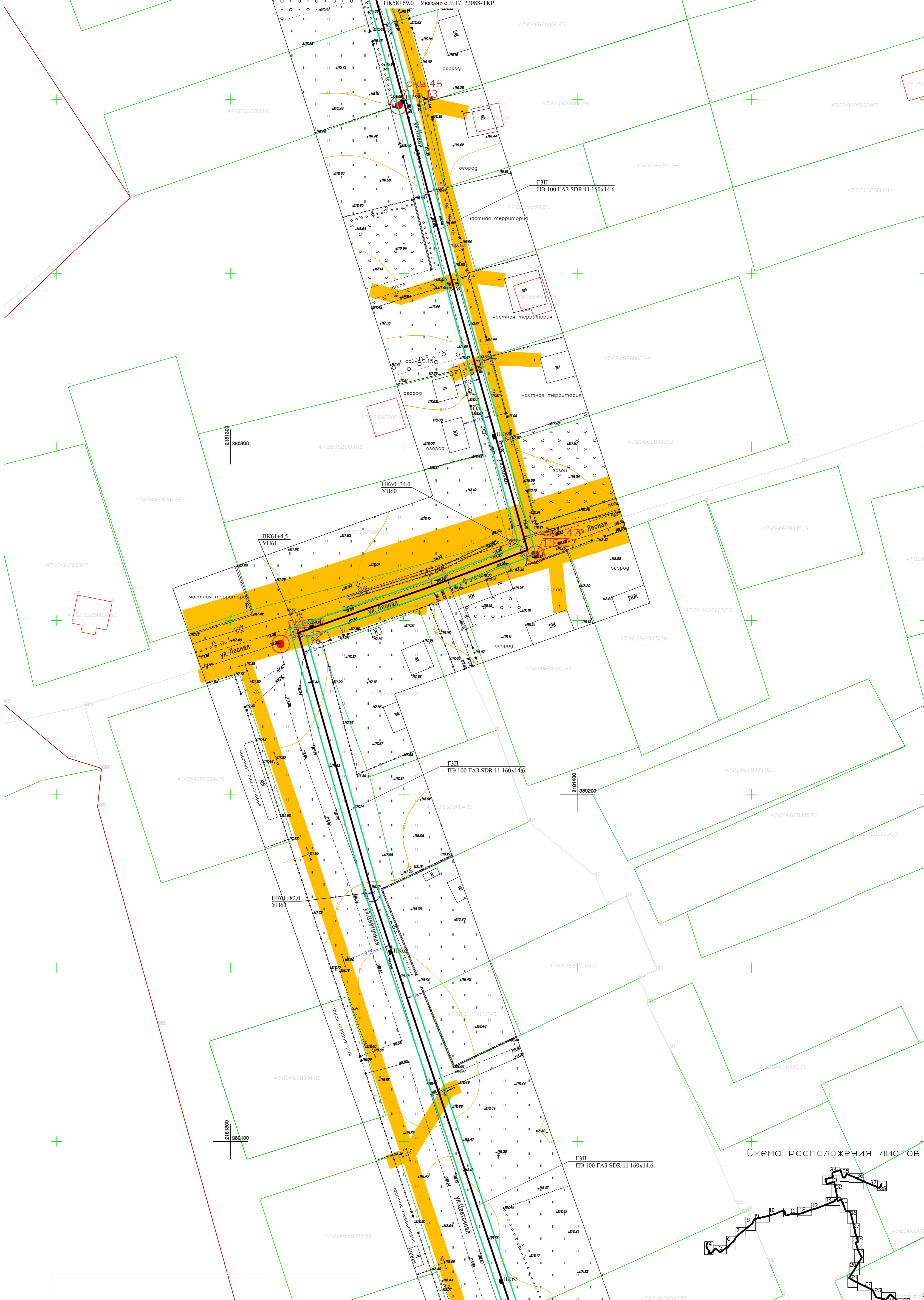
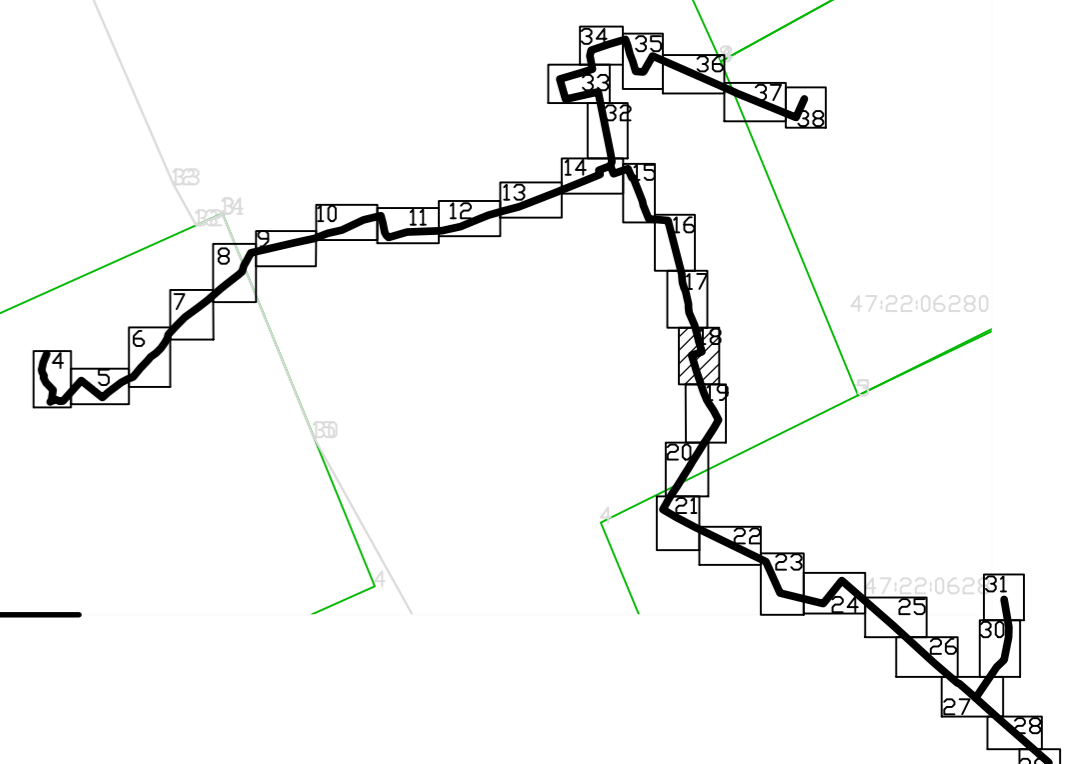


Схема расположения листов



ПК63+13,0 Увязано с Л.19 22088-ТКР

						22088-ПОС/1			
						Межпоселковый газопровод от д. Курковцы до д. Новье Разлицы, д. Озеры, д. Пятая Гора с отводами на д. Сесо, д. Донцо, д. Малое Заречье			
Изм.	Кол.уч.	Лист	№ док.	Подп.	Дата	План полосы отвода г-да	Стадия	Лист	Листов
Разраб.	Киселев						П	18	
Проверил	Васильченко								
Н.контр.	Нефедова								
Утвердил	Нефедова					План трассы газопровода ПК58+69,0 - ПК63+13,0			

ПК63+13,0 Увязано с Л.18 22088-ТКР

ПК63+59,0
УП163

ПК64+13,0
УП164

ПК64+96,0
УП165

ПК65+69,5
УП166

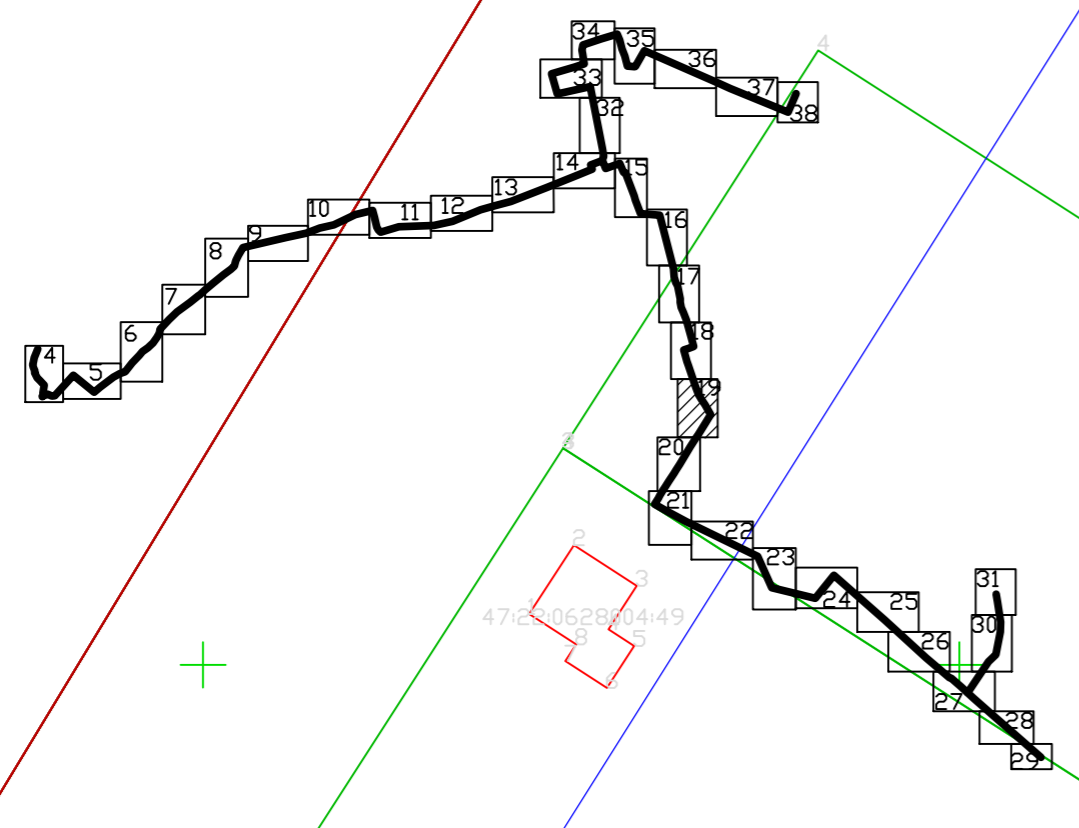
ПК67+26,5
УП167


ПК67+52,5
УП168

ПК67+46,0 Увязано с Л.20 22088-ТКР

ПК65+70,0 - ПК68+70,0
Прокладка ГЭП ПЭ100 ГАЗ SDR11 160x14,6 методом
ННБ (Длина бурения l=300,0м)

Схема расположения листов



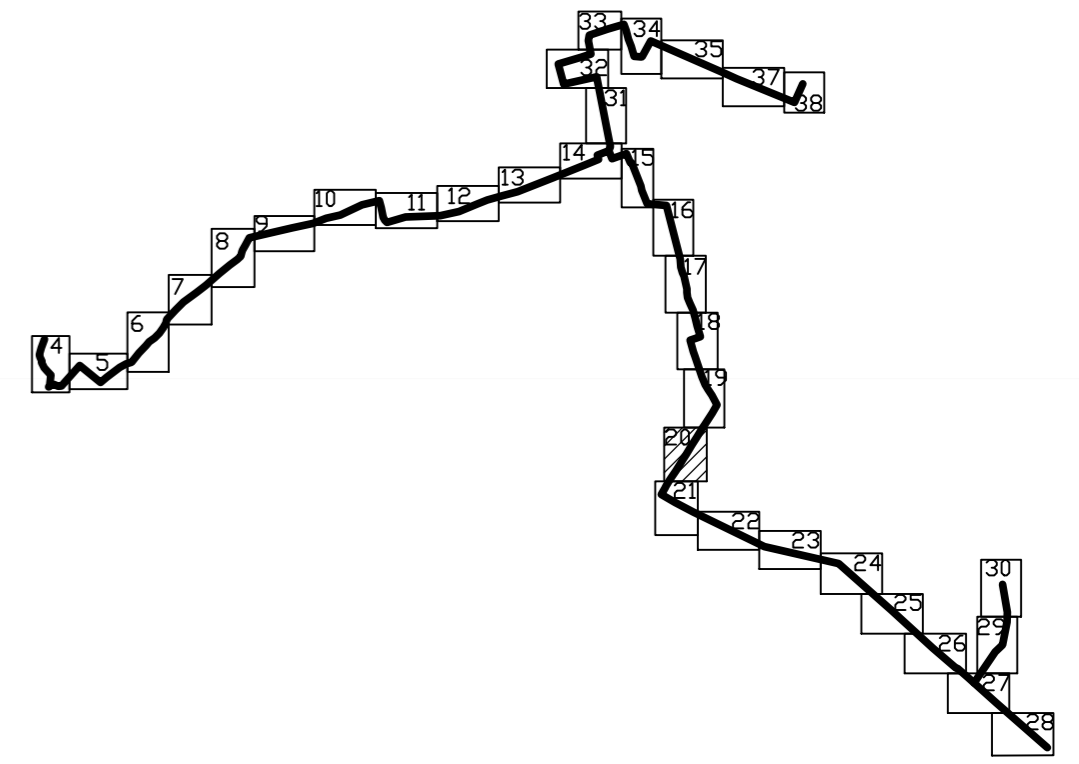
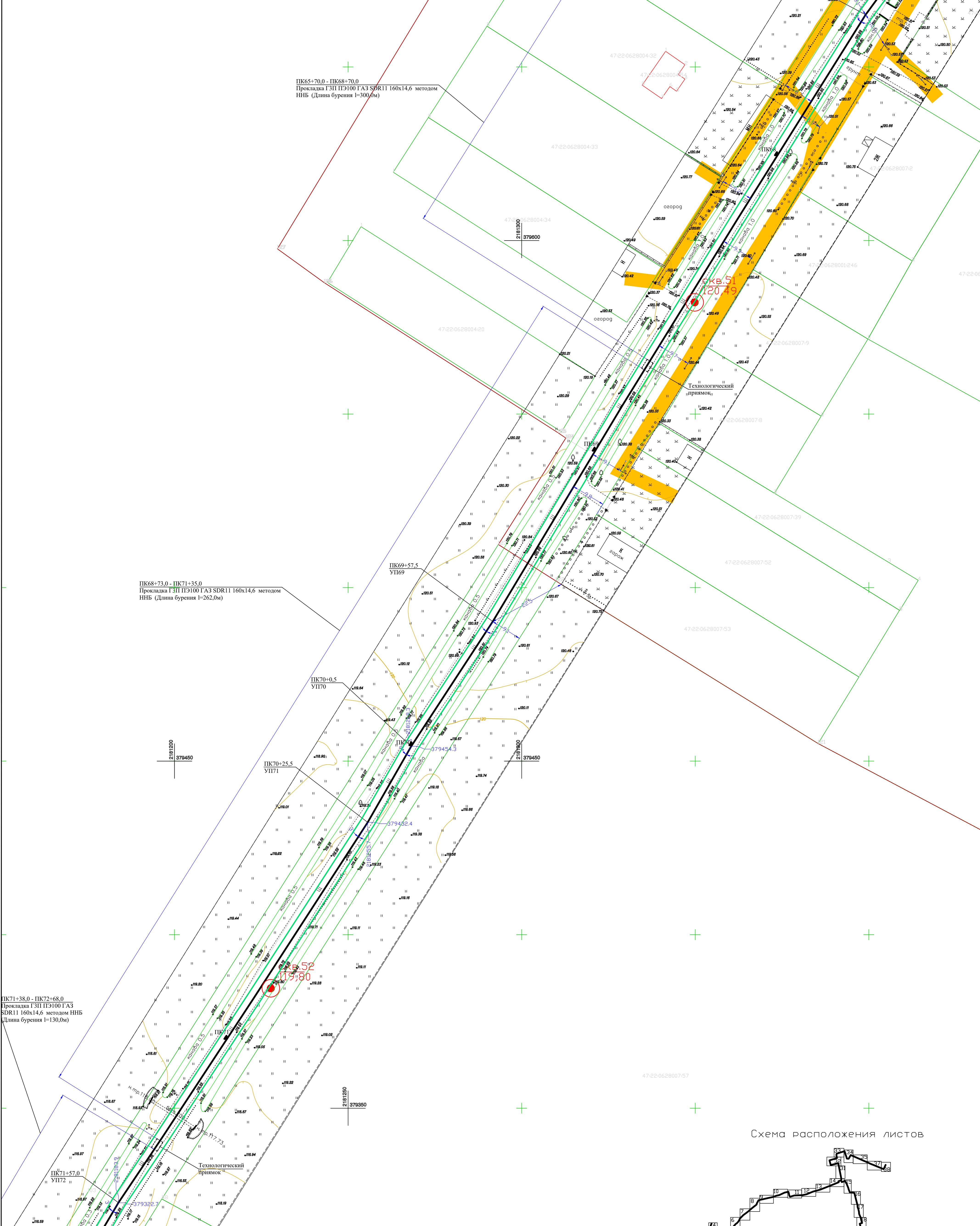
						22088-ПОС/1			
						<i>Межсекловый газопровод от д. Курковцы до д. Новые Разлицы, д. Озеры, д. Пятая Гора с отводами на д. Село, д. Доццо, д. Малое Заревье</i>			
Изм.	Кол.уч.	Лист	№ док.	Подп.	Дата	План полосы отвода г-да	Стадия	Лист	Листов
Разраб.	Киселев						П	19	
Проверил	Васильченко								
Н.контр.	Нефедова								
Утвердил	Нефедова					План трассы газопровода ПК63+13,0 - ПК67+46,00			


ПК65+70.0 - ПК68+70.0
Прокладка ГЭП ПЭ100 ГАЗ SDR11 160x14,6 методом
ННБ (Длина бурения l=300,0м)

ПК68+73.0 - ПК71+35.0
Прокладка ГЭП ПЭ100 ГАЗ SDR11 160x14,6 методом
ННБ (Длина бурения l=262,0м)

ПК71+38.0 - ПК72+68.0
Прокладка ГЭП ПЭ100 ГАЗ
SDR11 160x14,6 методом ННБ
(Длина бурения l=130,0м)

ПК71+67,0 Увязано с Л.21 22088-ТКР



						22088-ПОС/1			
						Межпоселковый газопровод от д. Курковичи до д. Новые Разлицы, д. Озеры, д. Питая Гора с отводами на д. Село, д. Донцо, д. Малое Заречье			
Изм.	Кол.уч.	Лист	№ док.	Подп.	Дата	План полосы отвода г-да	Стадия	Лист	Листов
Разраб.	Киселев						П	20	
Проверил	Васильченко								
Н.контр.	Нефедова								
Утвердил	Нефедова					План трассы газопровода ПК67+46,0 - ПК71+67,00			

ПК71+38.0 - ПК72+68.0
 Прокладка ГЭП ПЭ100 ГАЗ SDR11 160x14,6 методом
 ННБ (Длина бурения l=130,0м)

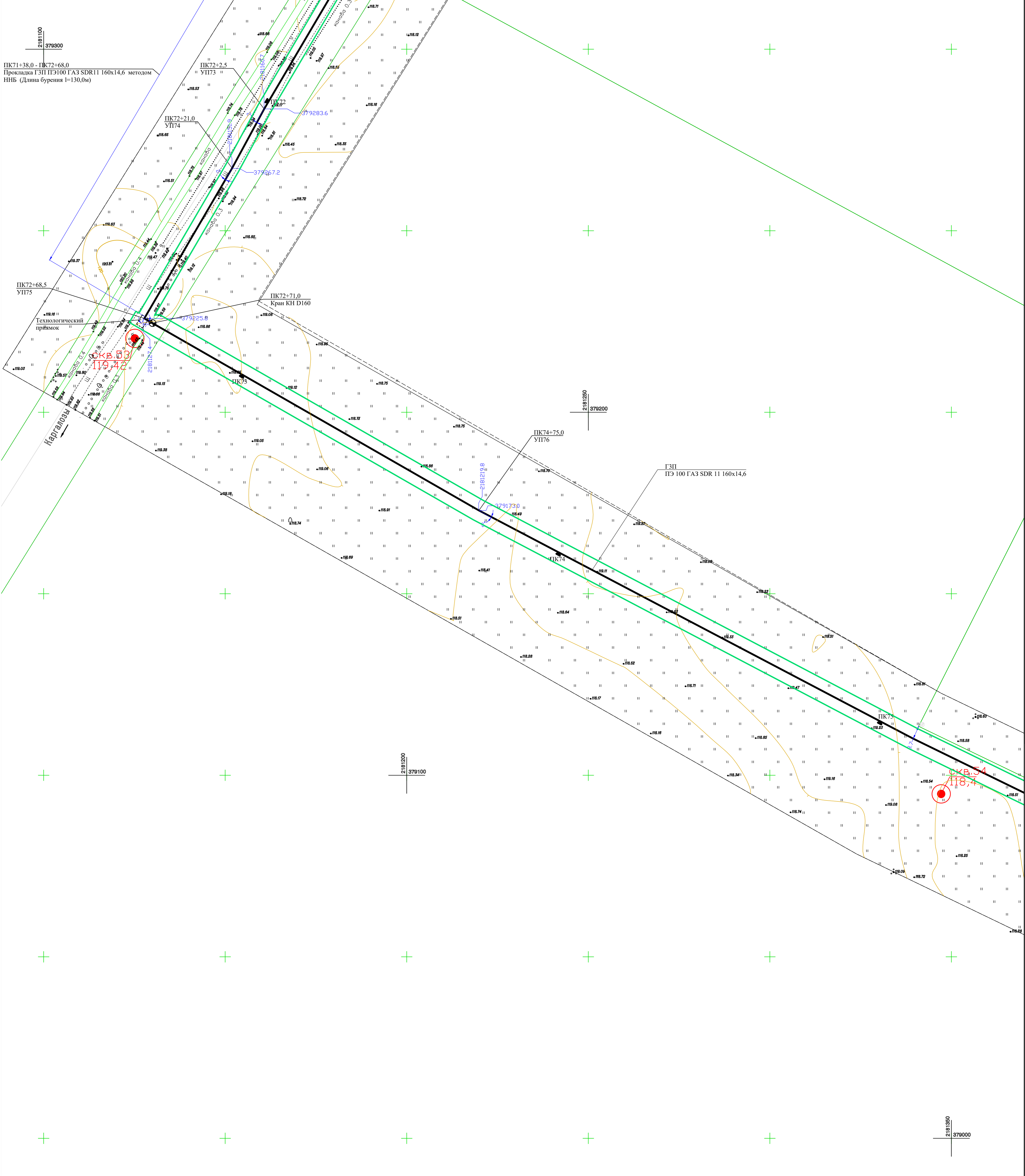
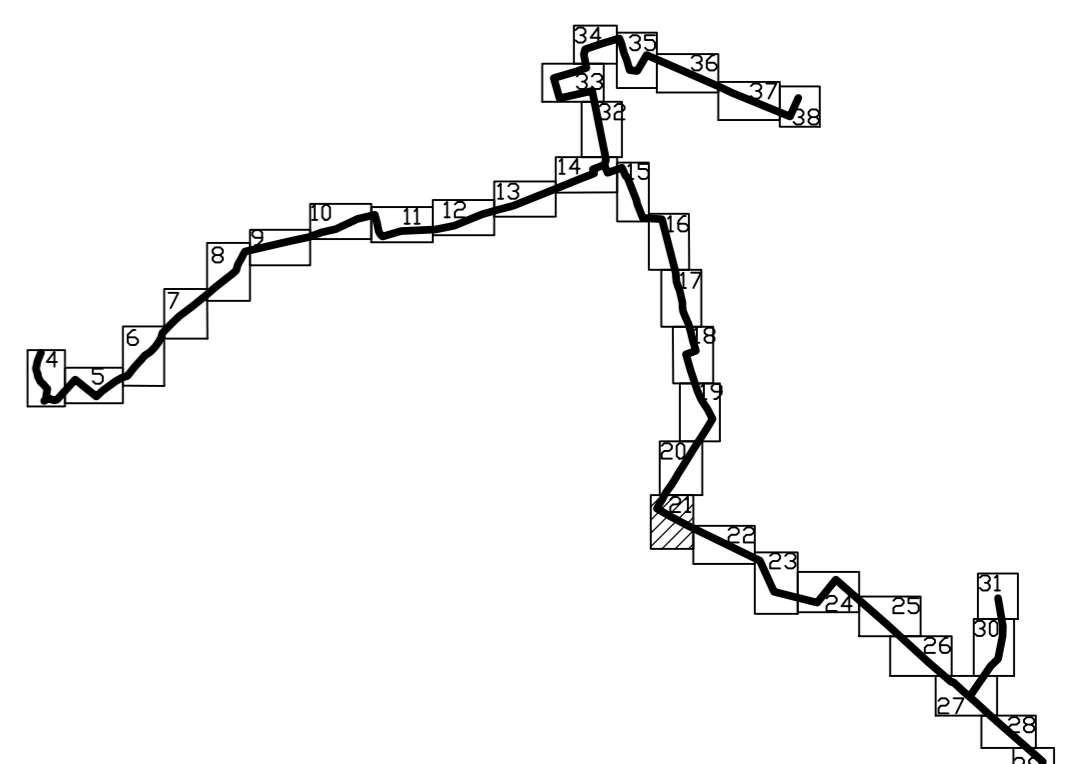
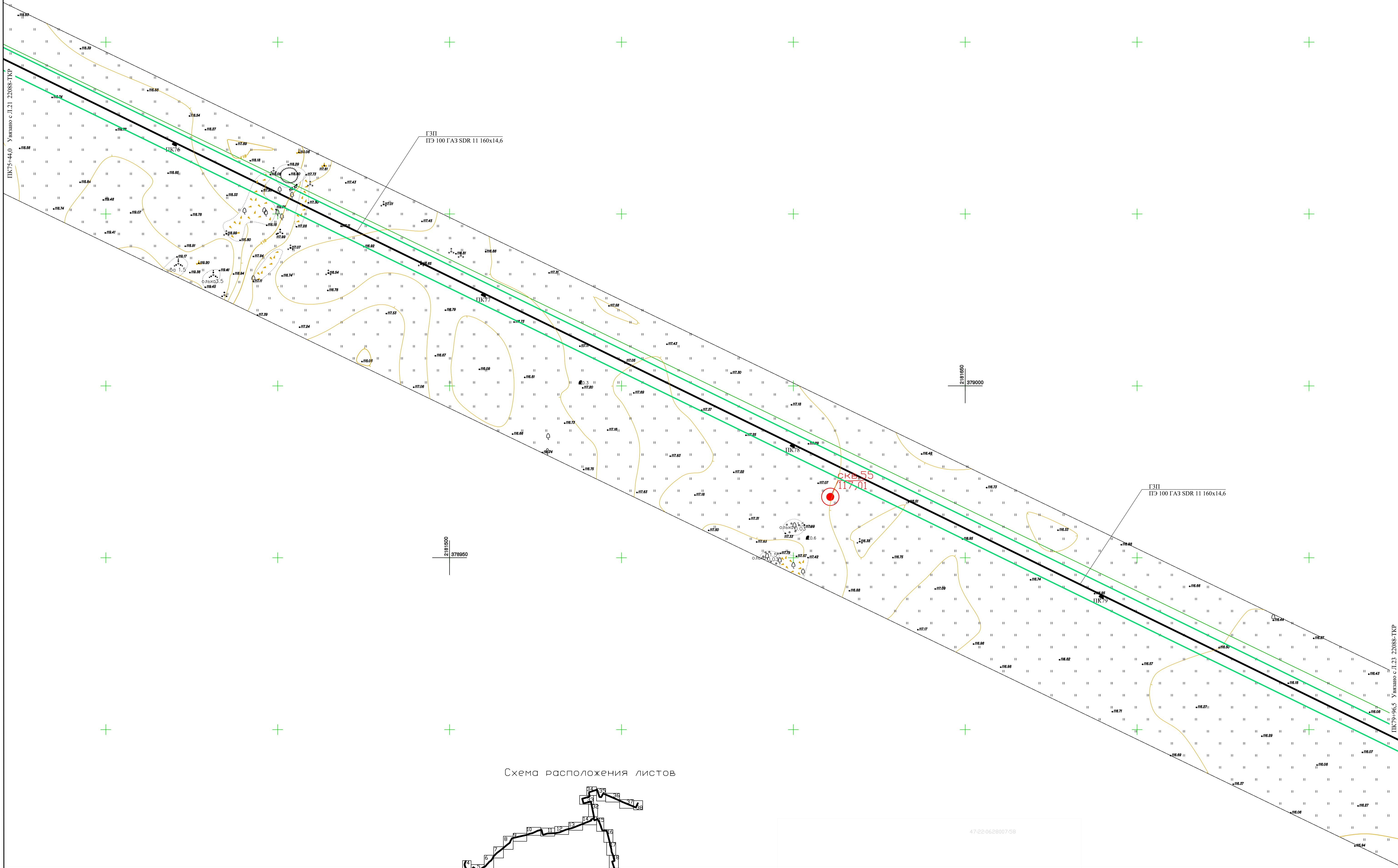


Схема расположения листов



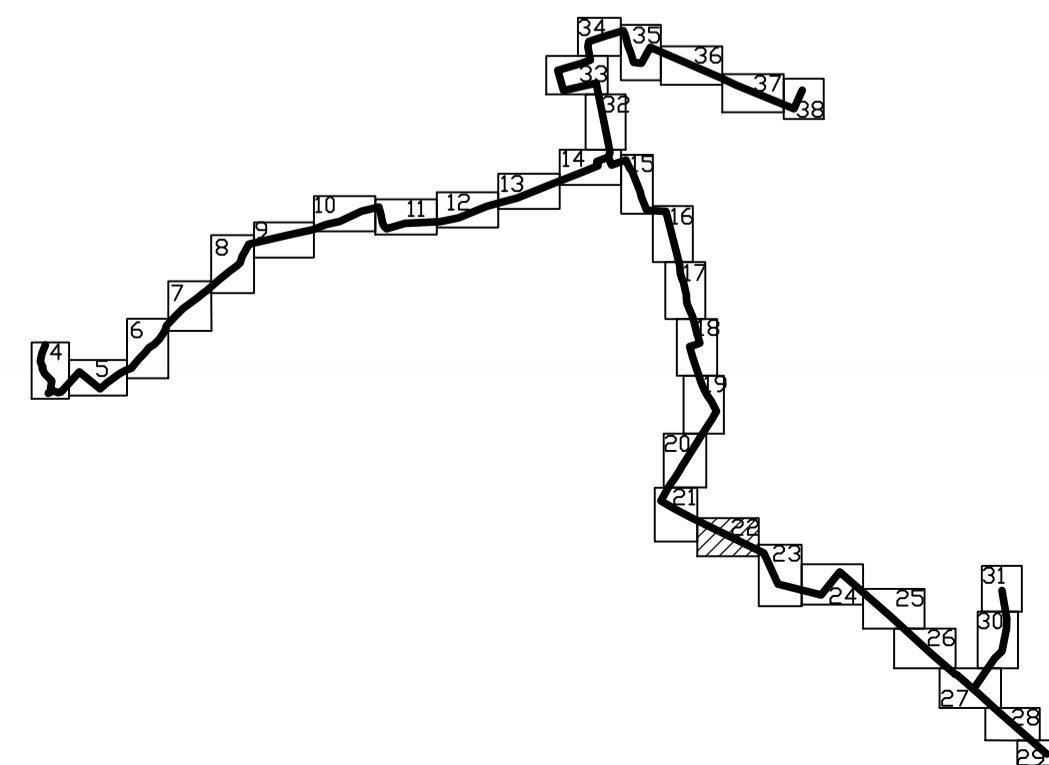
							22088-ПОС/1		
							Межселковый газопровод от д. Курковцы до д. Новые Разлицы, д. Озеры, д. Питая Гора с отводами на д. Село, д. Донцо, д. Малое Заречье		
Изм.	Кол.уч.	Лист	№ док.	Подп.	Дата		Стадия	Лист	Листов
Разраб.	Киселев						П	21	
Проверил	Васильченко						План полосы отвода г-да		
Н.контр.	Нефедова						План трассы газопровода ПК71+67,0 - ПК75+44,0		
Утвердил	Нефедова								

ПК75+44,0 Увязано с Л.21 22088-ПКР



ПК79+96,5 Увязано с Л.23 22088-ПКР

Схема расположения листов



47:22:0628007:58

						22088-ПОС/1		
						Межпоселковый газопровод от д. Курковицы до д. Новые Раслицы, д. Озеры, д. Пятая Гора с отводами на д. Село, д. Доццо, д. Малое Заречье		
Изм.	Кол. укл.	Лист	№ док.	Подп.	Дата	Стадия	Лист	Листов
Разраб.		Киселев				План полосы отвода г-да	П	22
Проверил		Васильченко						
Н.контр.		Нефедова						
Утвердил		Нефедова						
План трассы газопровода ПК75+44,0 - ПК79+96,50						ПКЦ 		

ПК79+96,5 Угварто с Л.22 22088-1КР

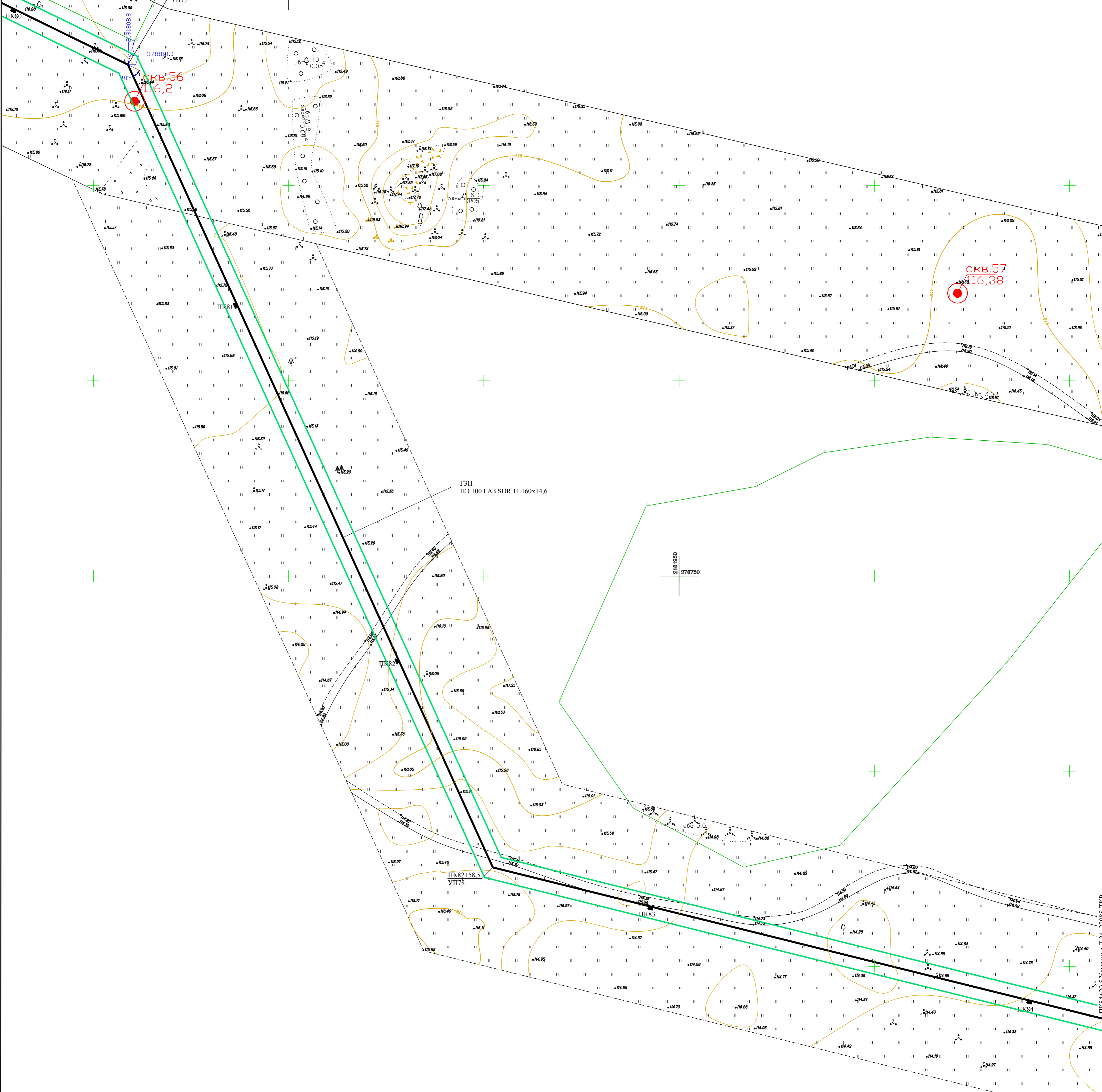
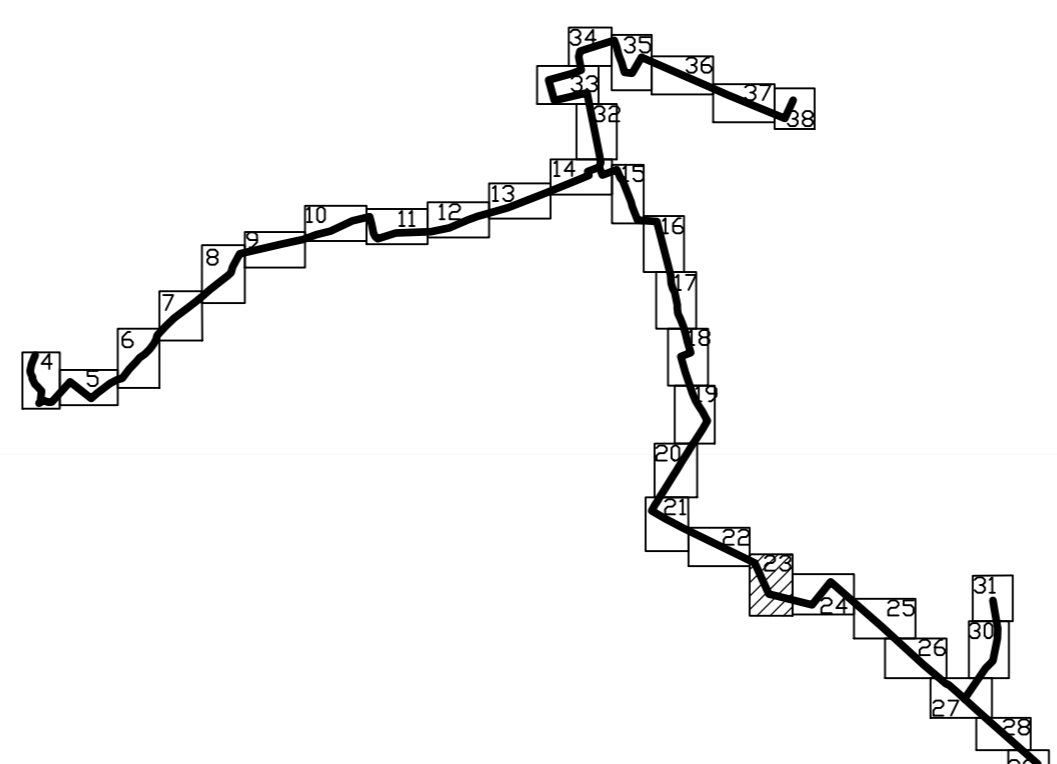
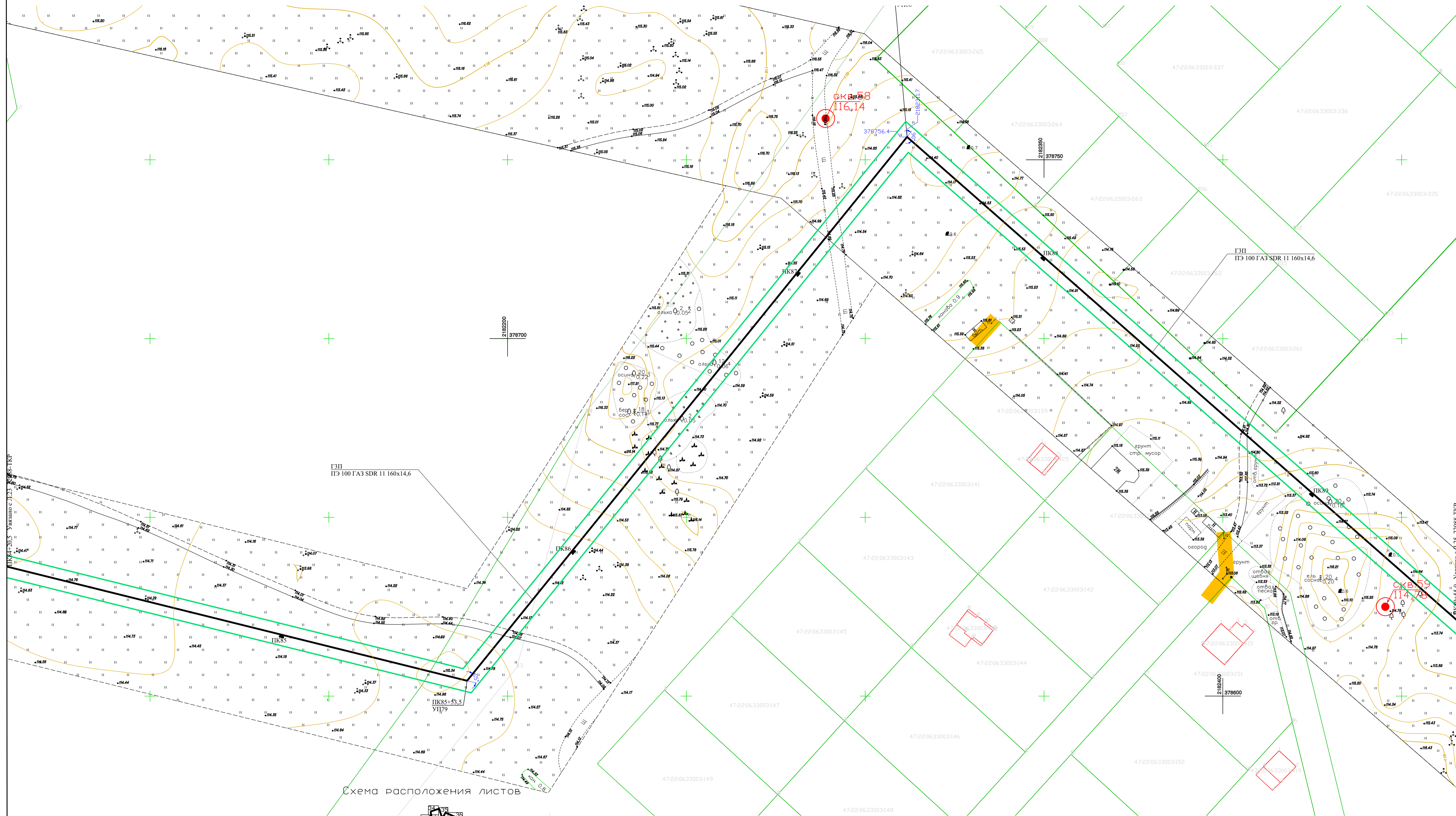


Схема расположения листов



					22088-ПОС/1				
					Межпоселковый газопровод от д. Курковцы до д. Новые Разлицы, д. Озеры, д. Пятая Гора с отводами на д. Село, д. Доццо, д. Малое Заречье				
Изм.	Кол. уч.	Лист	№ док.	Подп.	Дата	План полосы отвода Г-да План трассы газопровода ПК79+96,50 - ПК84+20,50	Стадия	Лист	Листов
Разраб.		Киселев					П	23	
Проверил		Васильченко							
Н.контр.		Нефедова							
Утвердил		Нефедова							



Уч. № 203, Углублено с 1:2,5 ПК88-ПК9

Уч. № 55,0, Углублено с 1:2,5, 22088-ПК9



						22088-ПОС/1			
						Межпоселковый газопровод от д. Курковцы до д. Новые Раслицы, д. Озеры, д. Пятая Гора с отводами на д. Село, д. Доццо, д. Малое Заречье			
Изм.	Кол. уч.	Лист	№ док.	Подп.	Дата	План полосы отвода г-да	Стадия	Лист	Листов
Разраб.	Киселев						П	24	ПКЦ
Проверил	Васильченко								ПКЦ
Н.контр.	Нефедова								ПКЦ
Утвердил	Нефедова					План трассы газопровода ПК84+20,5 - ПК89+55,00			ПКЦ



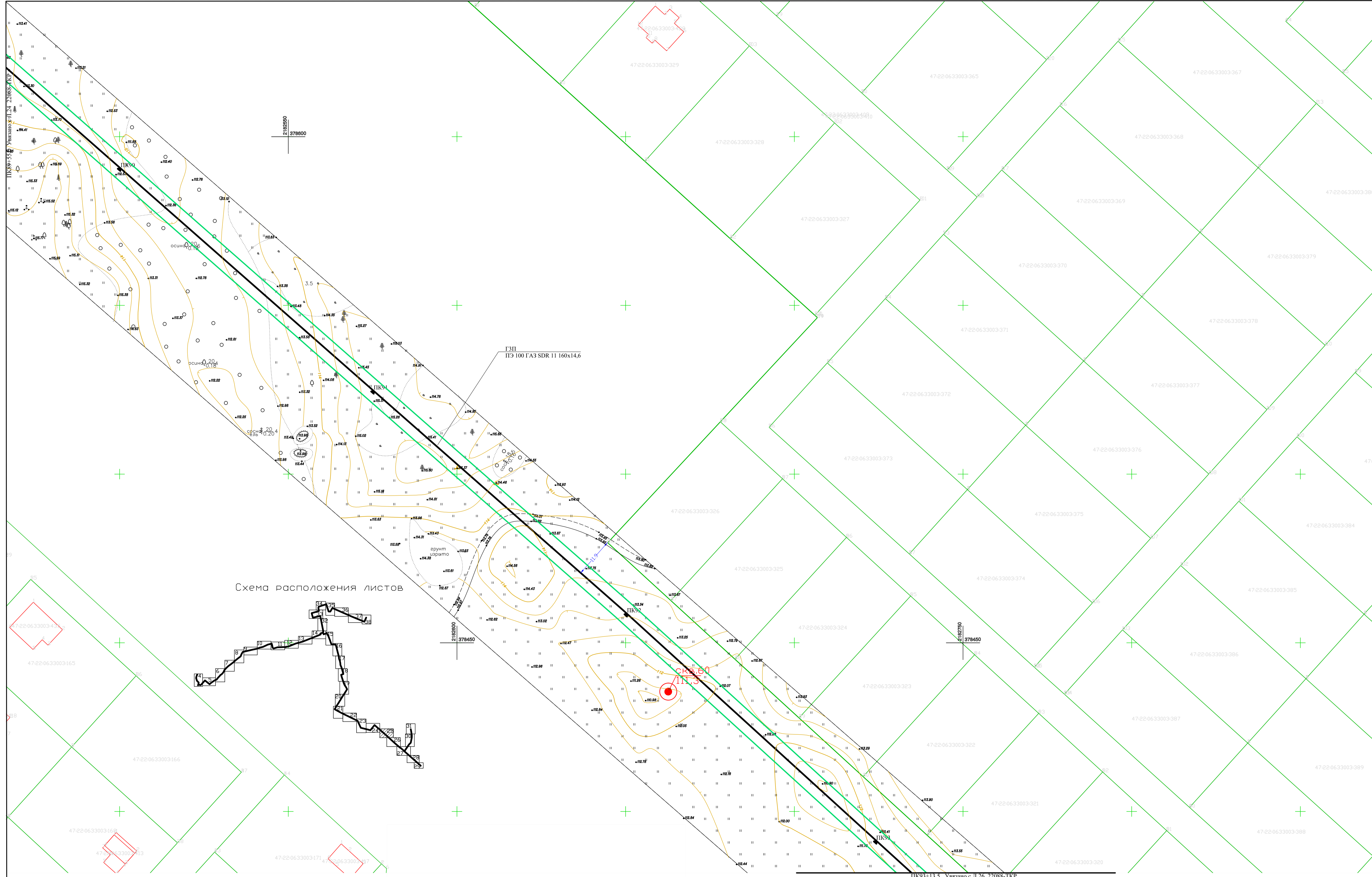



Схема расположения листов

ПК93+13,5 Увязано с Л.26 22088-1КР

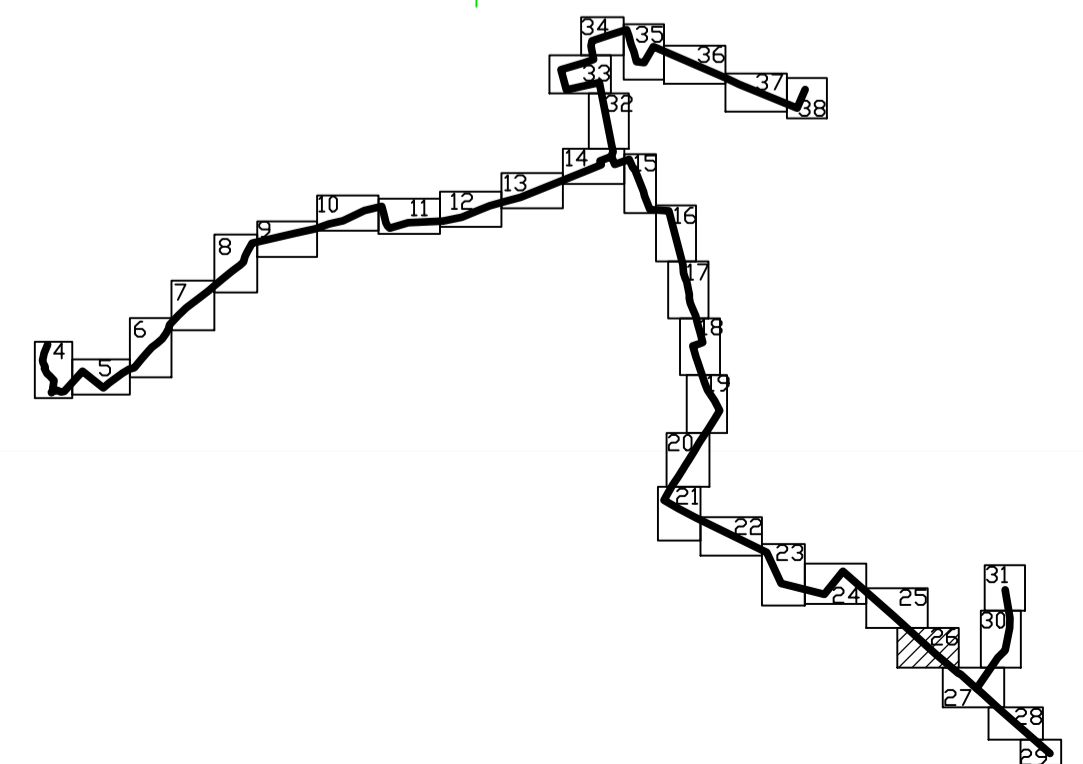
						22088-ПОС/1					
						<i>Межпоселковый газопровод от д. Курковцы до д. Новые Раслицы, д. Озеры, д. Пятая Гора с отводами на д. Село, д. Дошко, д. Малое Заречье</i>					
Изм.	Кол. уч.	Лист	№ док.	Подп.	Дата	План полосы отвода г-да План трассы газопровода ПК89+55,0 - ПК93+13,5					
Разраб.	Киселев								Стадия	Лист	Листов
Проверил	Васильченко								П	25	
Н.контр.	Нефедова										
Утвердил	Нефедова										


СКВ 61
г.п. 11.88

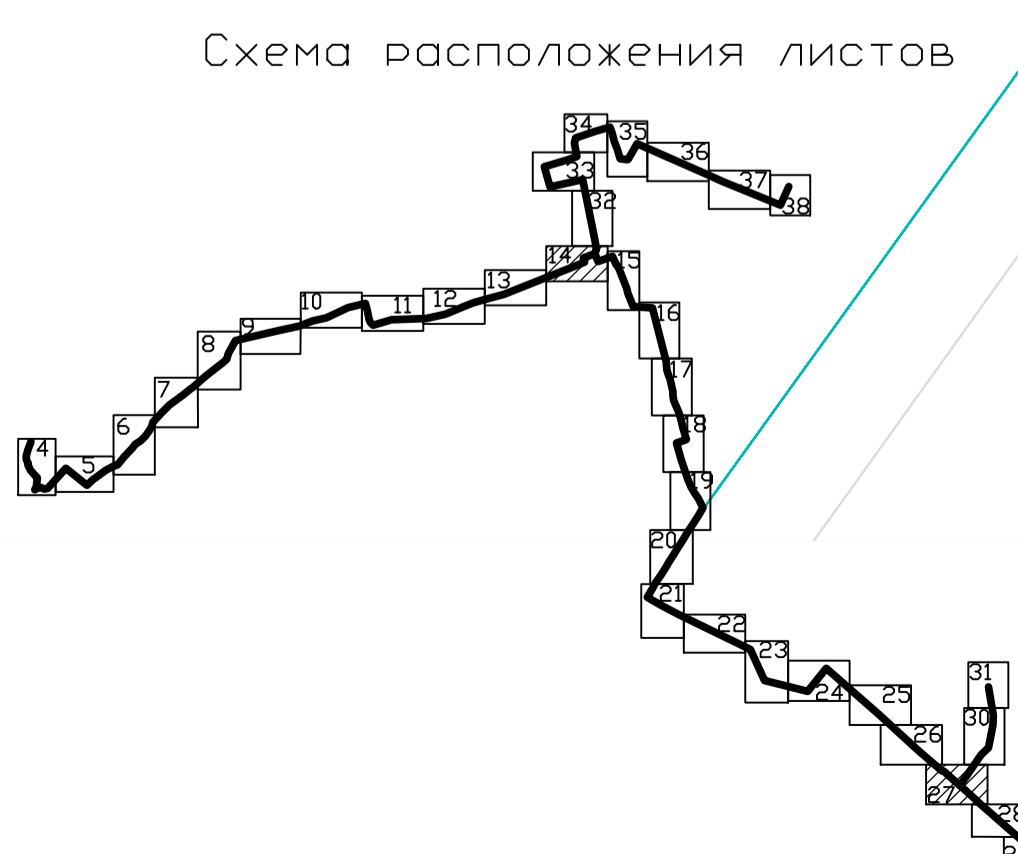
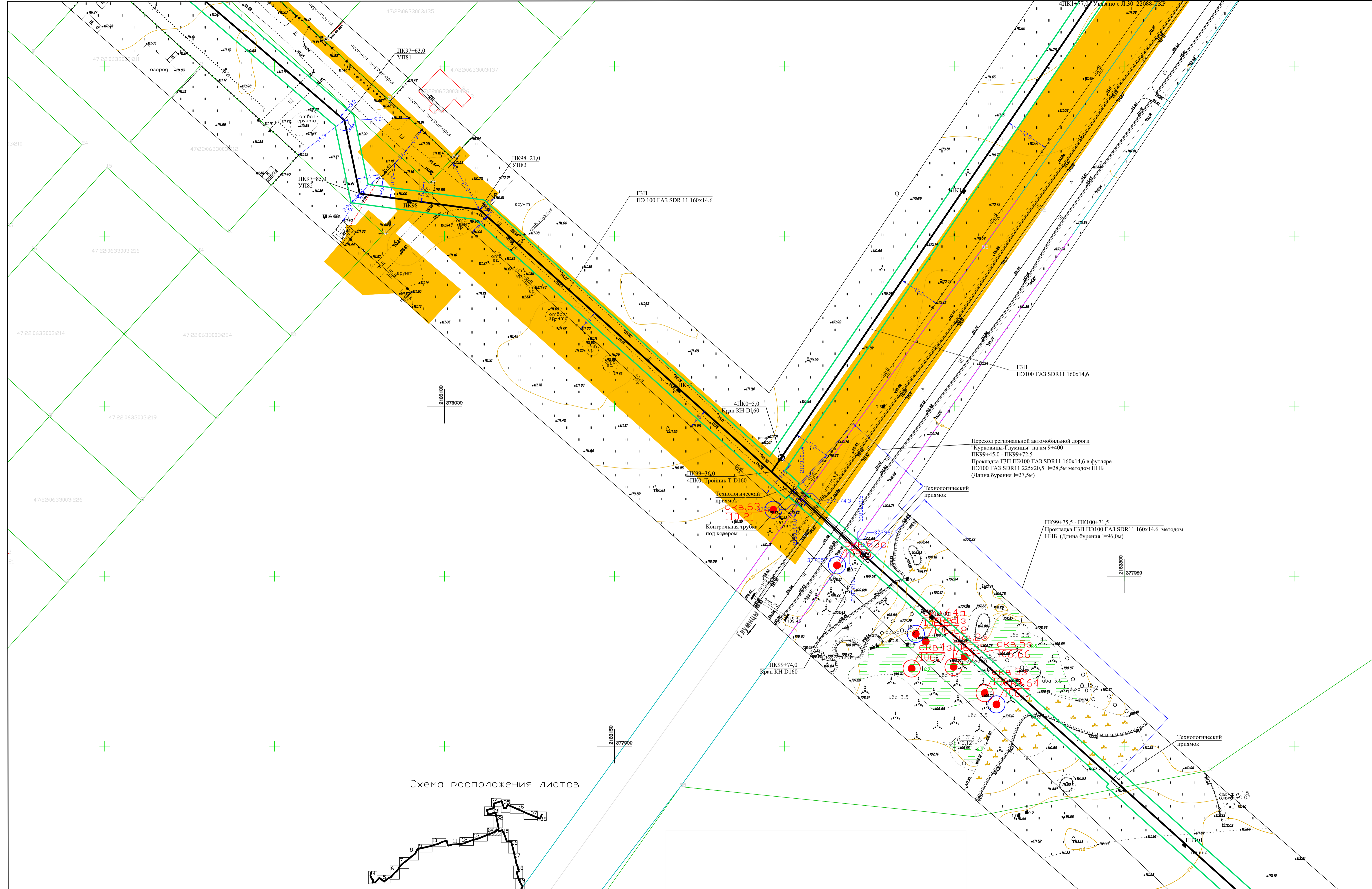
ГЭП
ПЭ 100 ГА3 SDR II 160x14,6

ГЭП
ПЭ 100 ГА3 SDR II 160x14,6

Схема расположения листов



						22088-ПОС/1			
						Межпоселковый газопровод от д. Курковцы до д. Новые Раслицы, д. Озеры, д. Пятая Гора с отводами на д. Село, д. Доццо, д. Малое Заречье			
Изм.	Кол. уч.	Лист	№ док.	Подп.	Дата	План полосы отвода г-да	Стадия	Лист	Листов
Разраб.	Киселев						П	26	
Проверил	Васильченко								
Н.контр.	Нефедова								
Утвердил	Нефедова					План трассы газопровода ПК93+13,50 - ПК97+9,0			
									



						22088-ПОС/1			
						Межпоселковый газопровод от д. Курковичи до д. Новые Раслицы, д. Озеры, д. Пятая Гора с отводами на д. Село, д. Доццо, д. Малое Заречье			
Изм.	Кол. уц.	Лист	№ док.	Подп.	Дата	План полосы отвода г-да	Стадия	Лист	Листов
Разраб.		Киселев					II	27	ПКЦ
Проверил		Васильченко							ПКЦ
Н.контр.		Нефедова							ПКЦ
Утвердил		Нефедова				План трассы газопровода ПК97+9.0 - ПК101+12.5; 4ПК0 - 4ПК1+77.0			



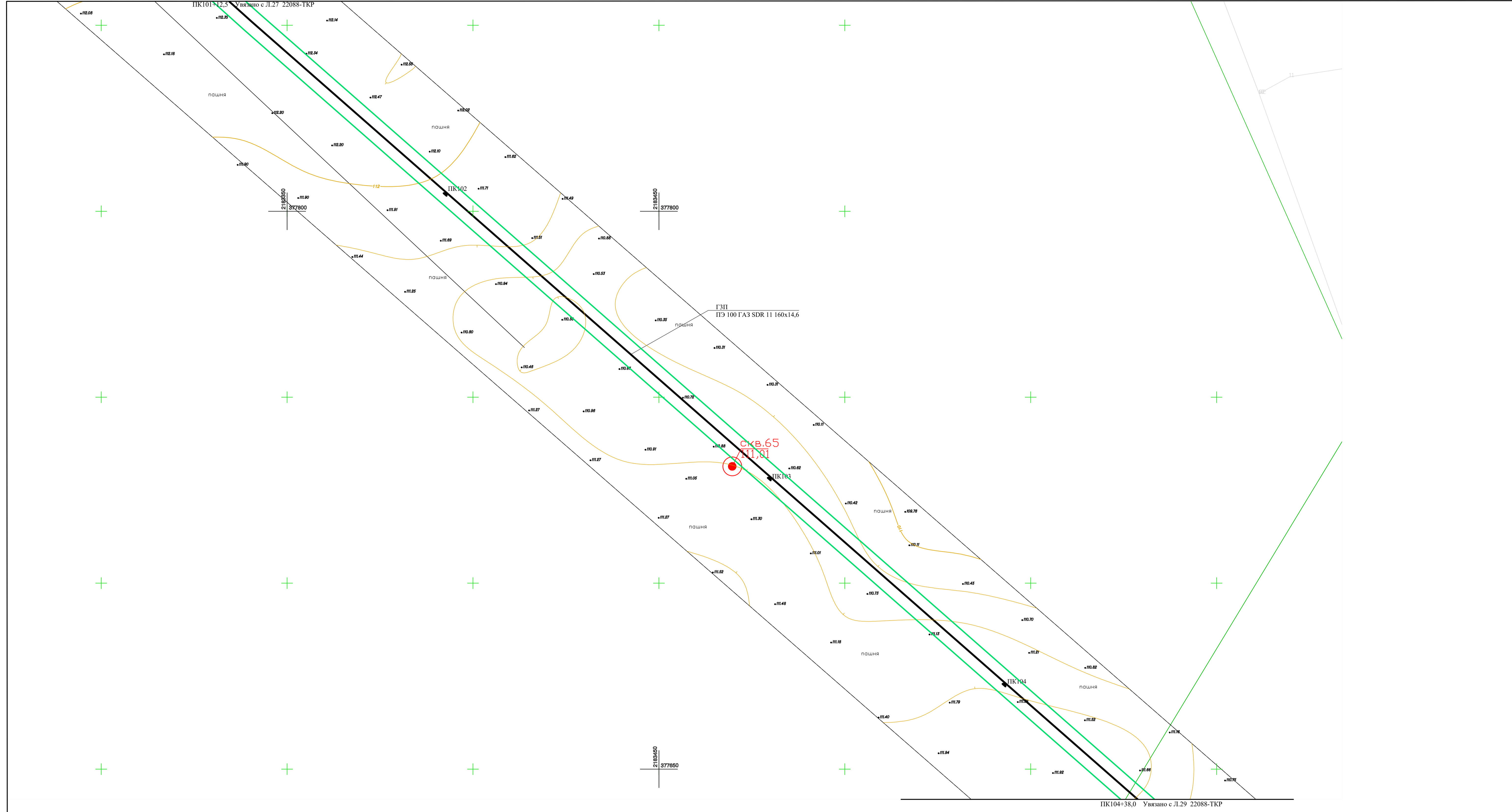
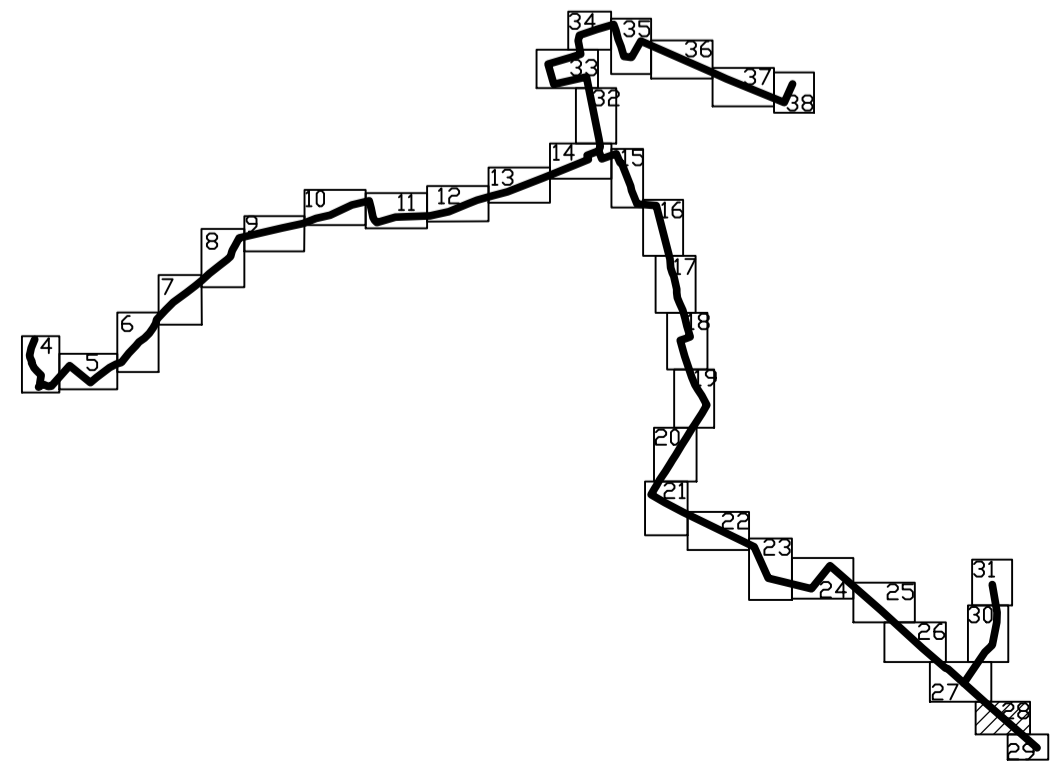
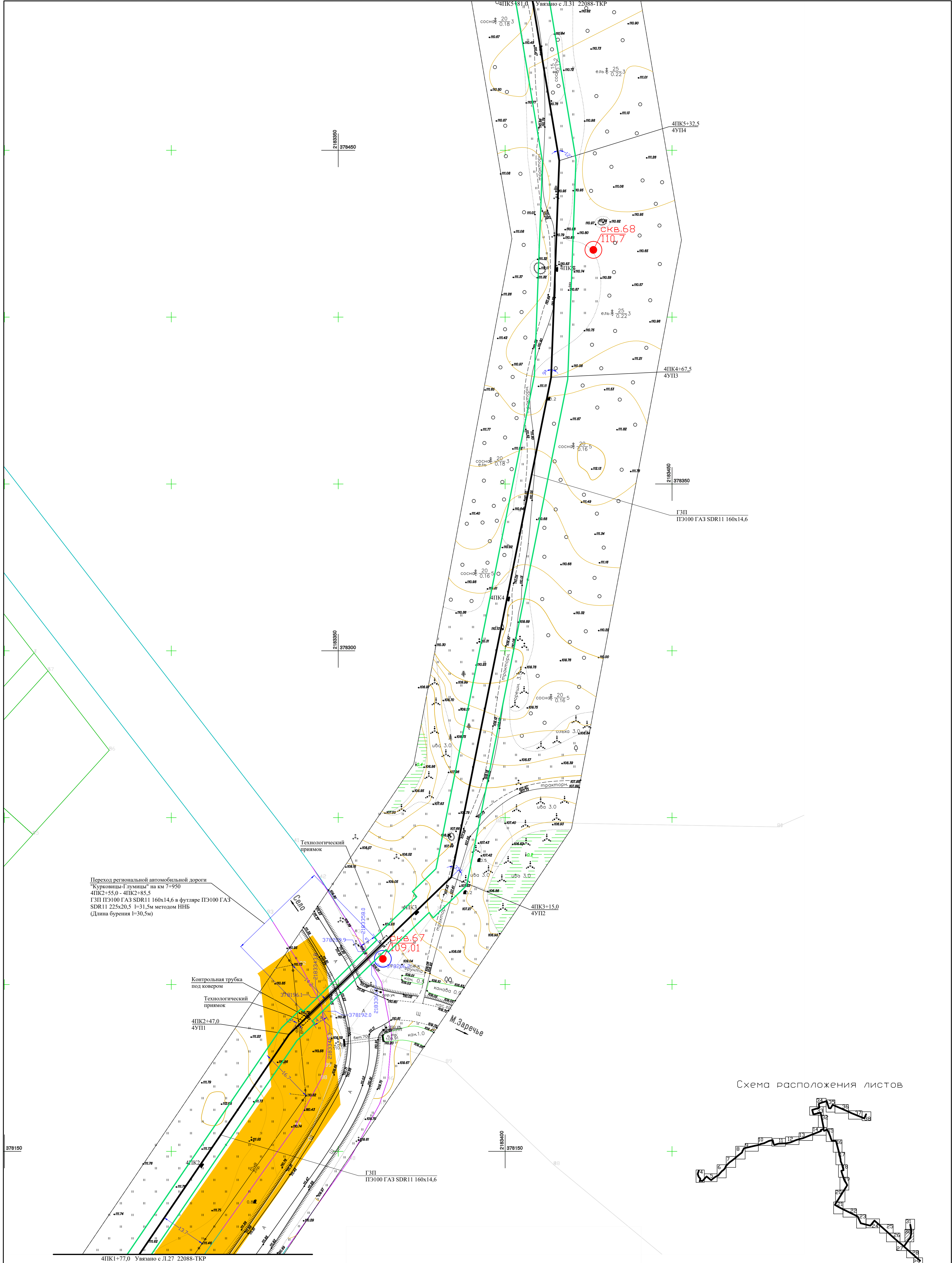


Схема расположения листов



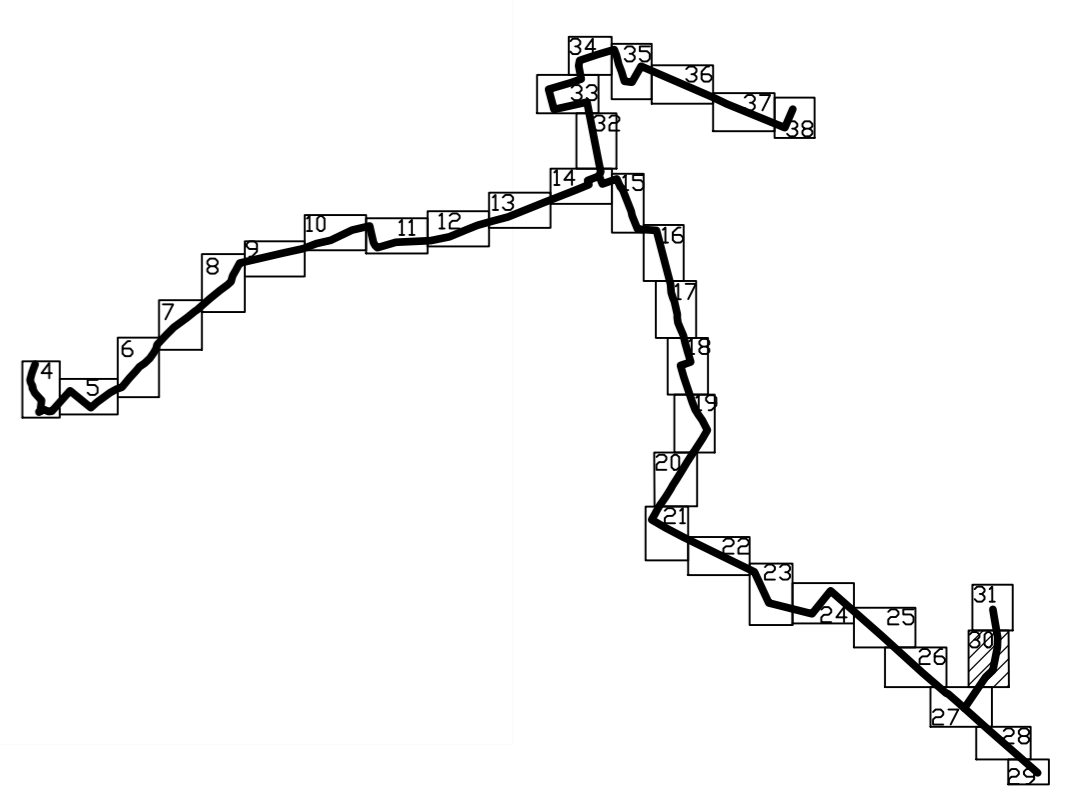
						22088-ПОС/1			
						Межпоселковый газопровод от д. Курковцы до д. Новые Раслицы, д. Озеры, д. Пятая Гора с отводами на д. Село, д. Дождо, д. Малое Заречье			
Изм.	Кол. уц.	Лист	№ док.	Подп.	Дата	План полосы отвода г-да	Стадия	Лист	Листов
Разраб.	Киселев						П	28	
Проверил	Васильченко								
Н.контр.	Нефедова								
Утвердил	Нефедова					План трассы газопровода ПК101+12,5 - ПК104+38,00		ПКЦ ИЗДАНИЕ ПРОЕКТА	



Переход региональной автомобильной дороги
"Курковцы-Глумицы" на км 7+950
4ПК2+55,0 - 4ПК2+85,5
ГЭП ПЭ100 ГА3 SDR11 160x14,6 в футляре ПЭ100 ГА3
SDR11 225x20,5 l=31,5м методом ННБ
(Длина бурения l=30,5м)

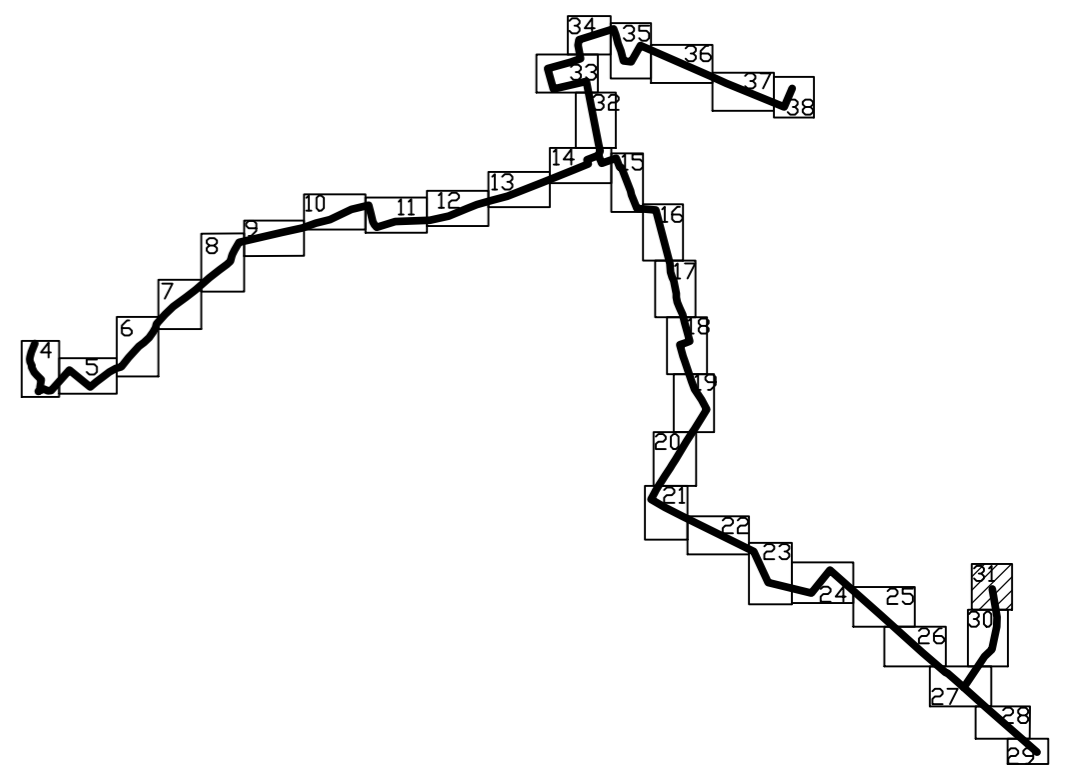
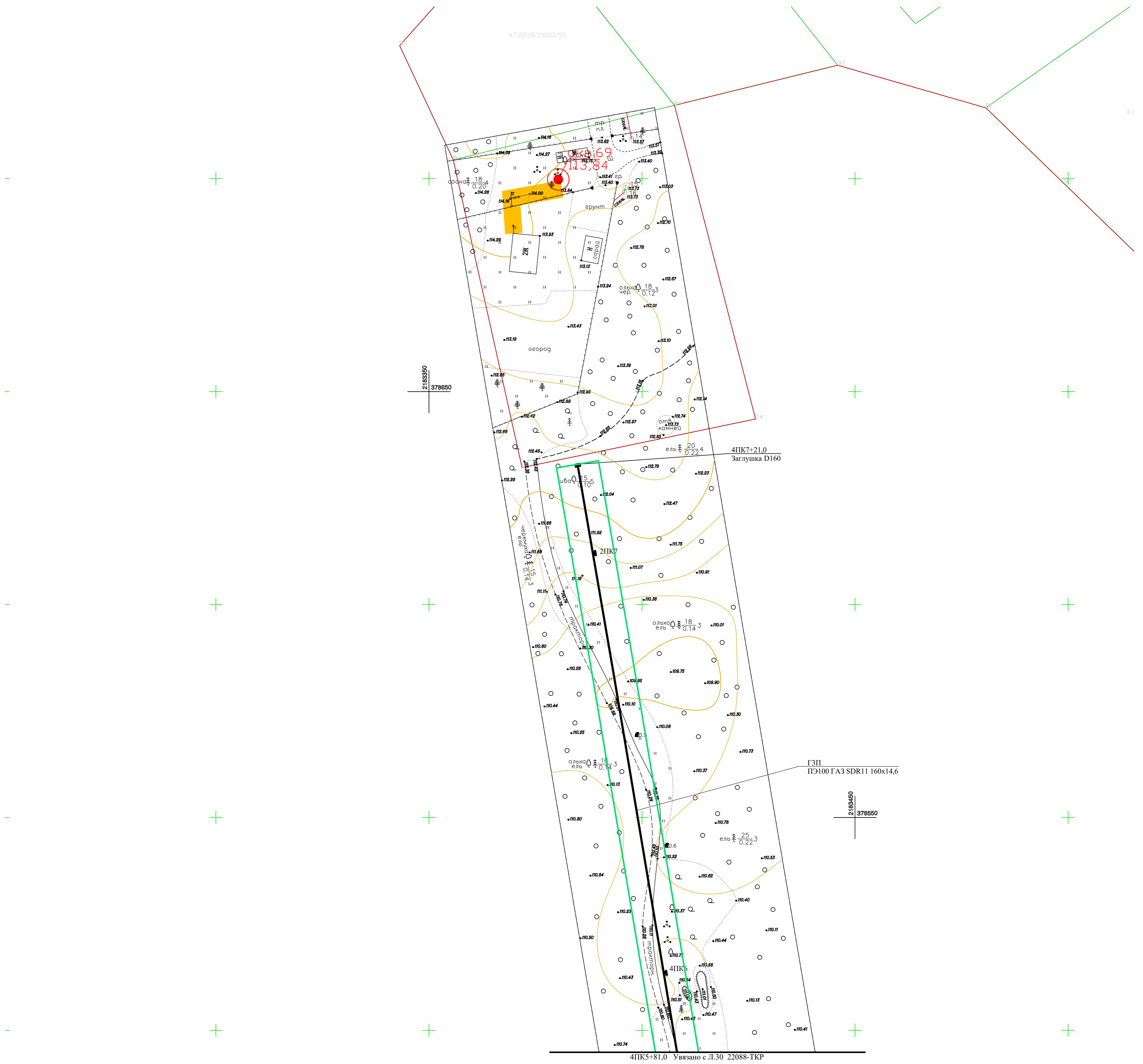
Контрольная трубка
под ковером
Технологический
прямойок


Схема расположения листов

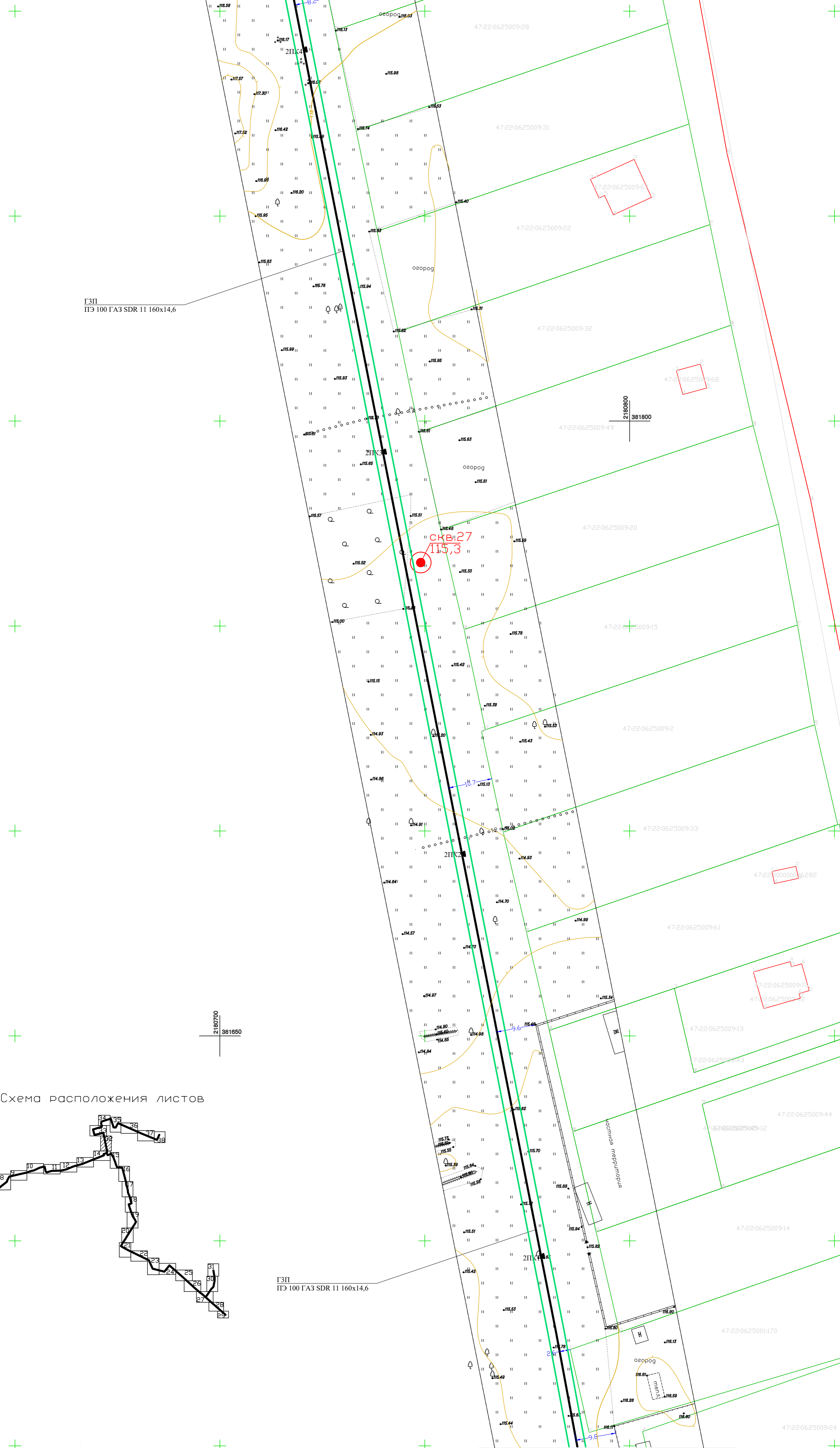


						22088-ПОС/1			
						Межселловый газопровод от д. Курковцы до д. Новье Разлицы, д. Озеры, д. Пятая Гора с отводами на д. Село, д. Донцо, д. Малое Заречье			
Изм.	Кол. уч.	Лист	№ док.	Подп.	Дата	План полосы отвода г-да	Стадия	Лист	Листов
Разраб.	Киселев						П	30	
Проверил	Васильченко								
Н.контр.	Нефедова								
Утвердил	Нефедова					План трассы газопровода 4ПК1+77,0 - 4ПК5+81,00			





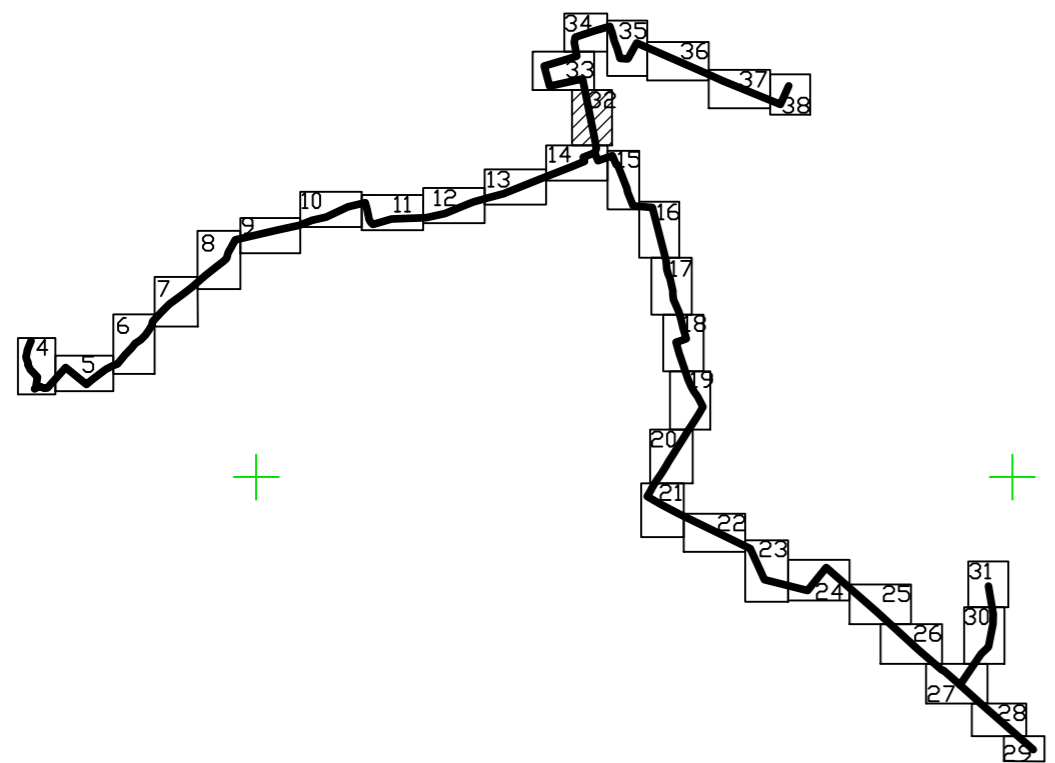
						22088-ПОС/1			
						Межпоселковый газопровод от д. Курковцы до д. Новье Разлицы, д. Озеры, д. Питая Гора с отводами на д. Село, д. Донцо, д. Малое Заречье			
Изм.	Кол.уч.	Лист	№ док.	Подп.	Дата	План полосы отвода Г-да	Стадия	Лист	Листов
Разраб.	Киселев						П	31	
Проверил	Васильченко								
Н.контр.	Нефедова								
Утвердил	Нефедова					План трассы газопровода среднего давления 2ПК5+5.0 - 2ПК7+21.00			
									




ГЭП
ПЭ 100 ГАЗ SDR 11 160x14,6

ГЭП
ПЭ 100 ГАЗ SDR 11 160x14,6

Схема расположения листов



						22088-ПОС/1			
						Межпоселковый газопровод от д. Курковичи до д. Новые Разлицы, д. Озеры, д. Питая Гора с отводами на д. Сезо, д. Донцо, д. Малое Заречье			
Изм.	Кол.уч.	Лист	№ док.	Подп.	Дата	План полосы отвода г-да	Стадия	Лист	Листов
Разраб.	Киселев						П	32	
Проверил	Васильченко								
Н.контр.	Нефедова								
Утвердил	Нефедова					План трассы газопровода 2ПК0+52,0 - 1ПК4+25,5			
									

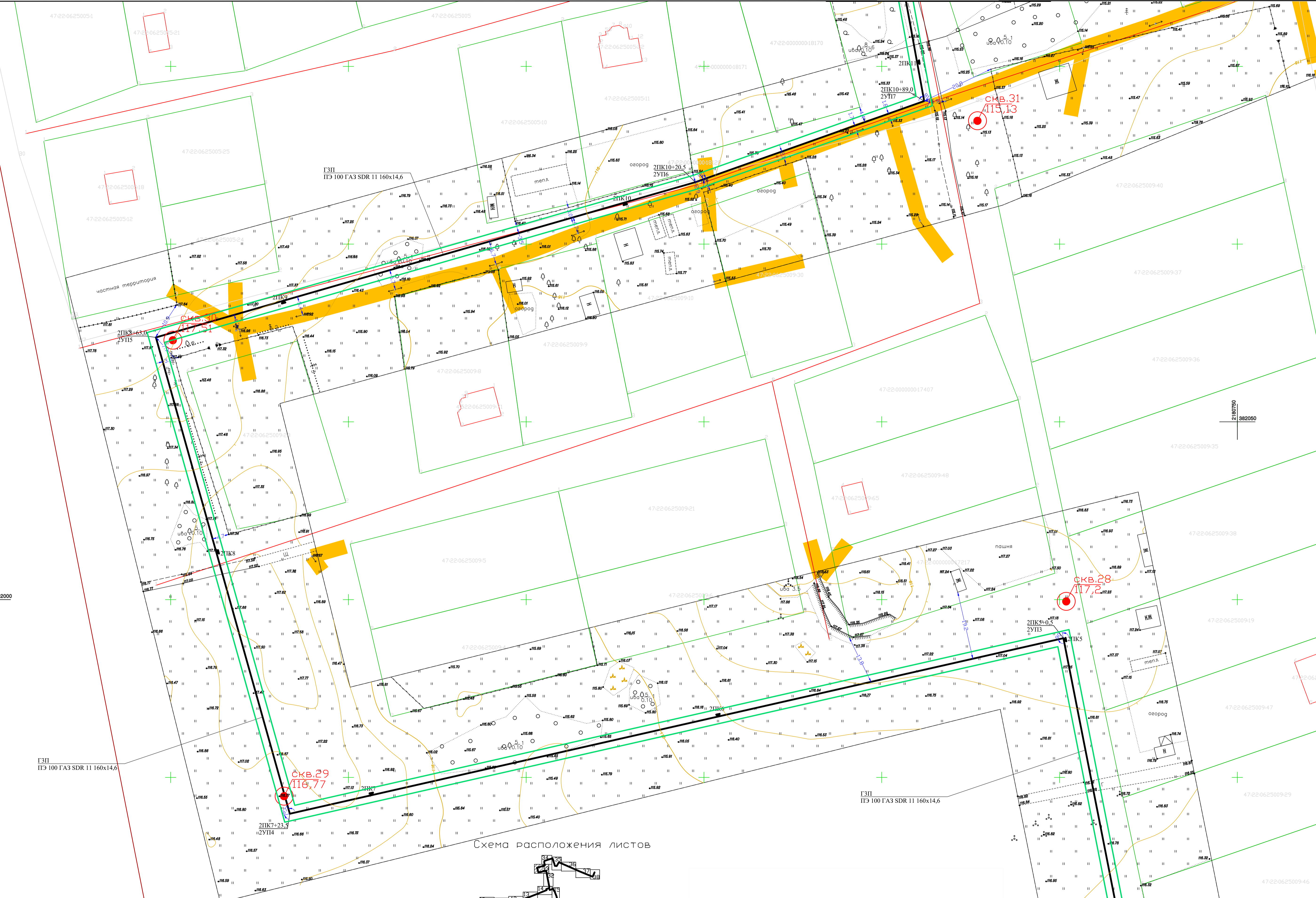
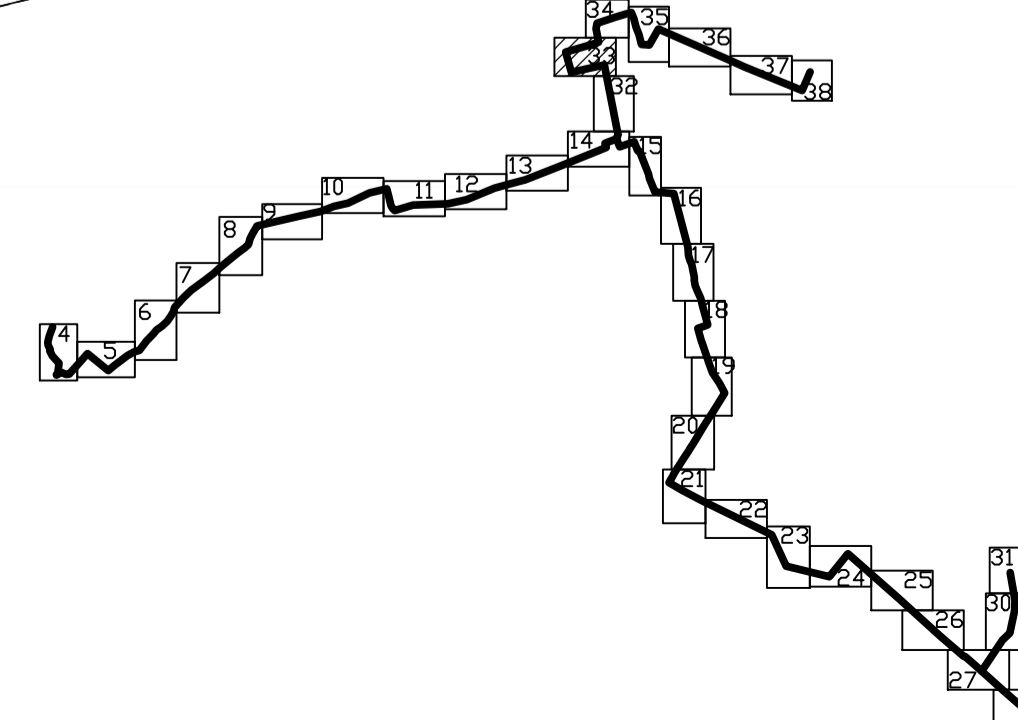


Схема расположения листов



2ПК4+25.5 Увязано с Л.32 22088-ТКР

22088-ПОС/1

Межпоселковый газопровод от д. Курковцы до д. Новые Раслицы, д. Озеры, д. Патая Гора с отводами на д. Село, д. Доццо, д. Малое Заречье

Изм.	Кол. уч.	Лист	№ док.	Подп.	Дата	Стадия	Лист	Листов	
Разраб.		Киселев				План полосы отвода г-да	П	33	
Проверил		Васильченко							
Н.контр.		Нефедова							
Утвердил		Нефедова							
План трассы газопровода 2ПК4+25.5 - 2ПК11+9.0									

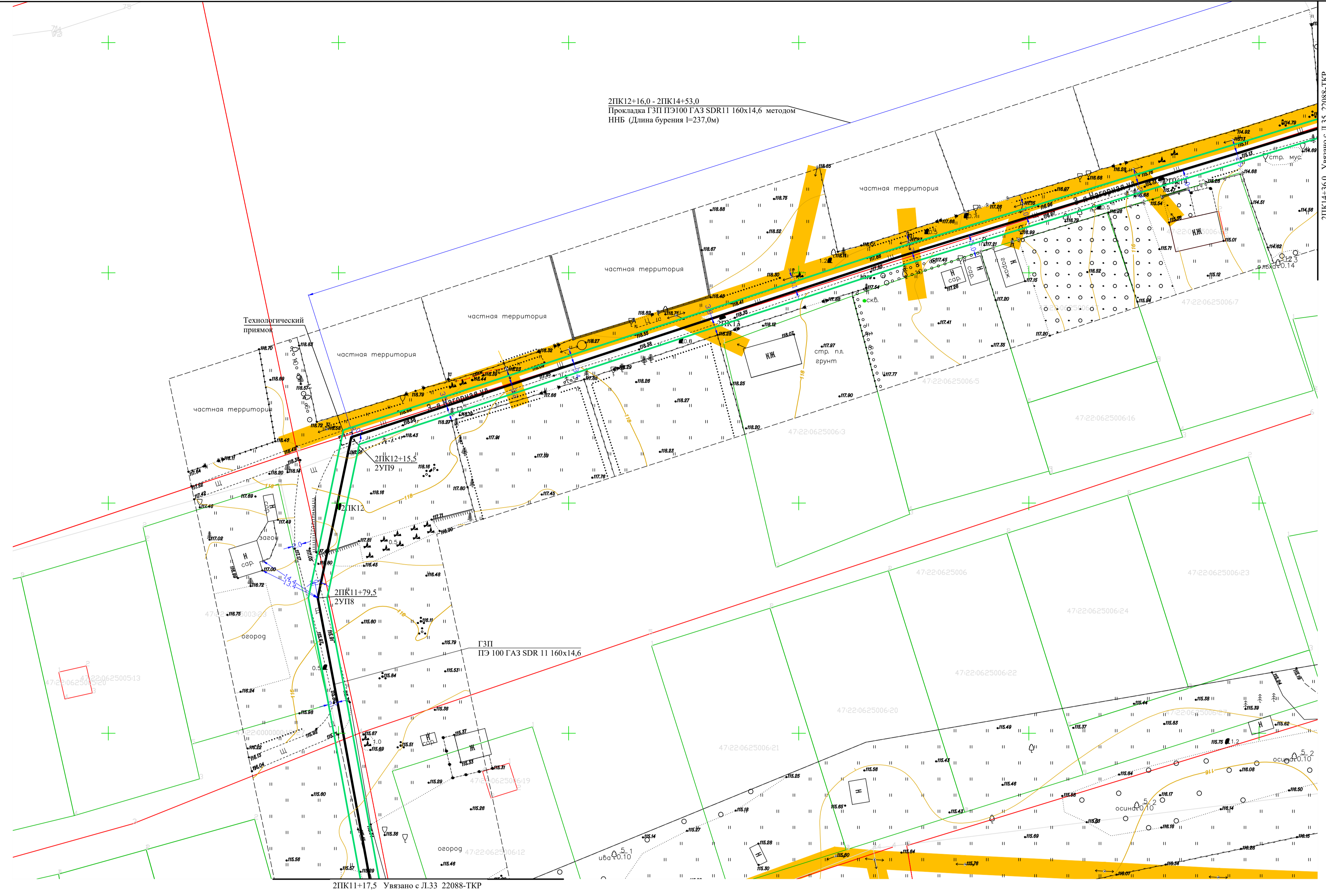
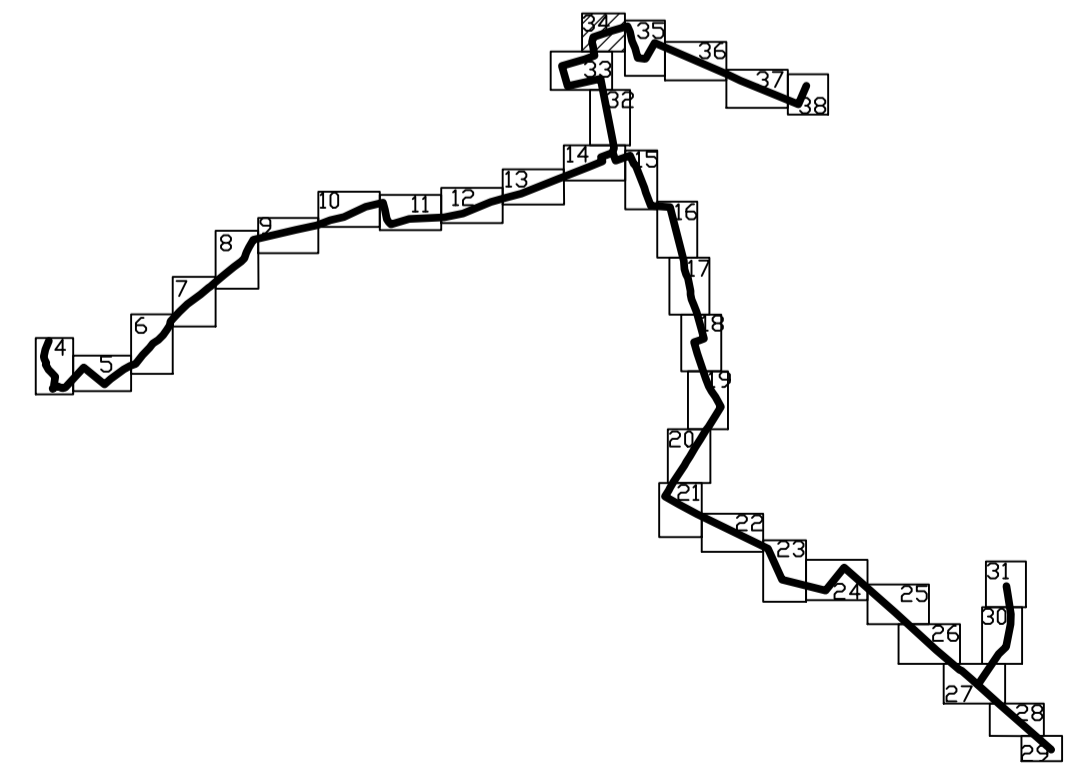


Схема расположения листов



						22088-ПОС/1			
						Межпоселковый газопровод от д. Курковцы до д. Новые Раслицы, д. Озеры, д. Пятая Гора с отводами на д. Село, д. Дождо, д. Малое Заречье			
Изм.	Кол. уч.	Лист	№ док.	Подп.	Дата	План полосы отвода г-да	Стадия	Лист	Листов
Разраб.	Киселев						П	34	
Проверил	Васильченкс								
Н.контр.	Нефедова								
Утвердил	Нефедова					План трассы газопровода 2ПК11+17,50 - 2ПК14+36,0		ПКЦ ГАЗПРОМ ИНВЕСТИЦИОННЫЙ ЦЕНТР	

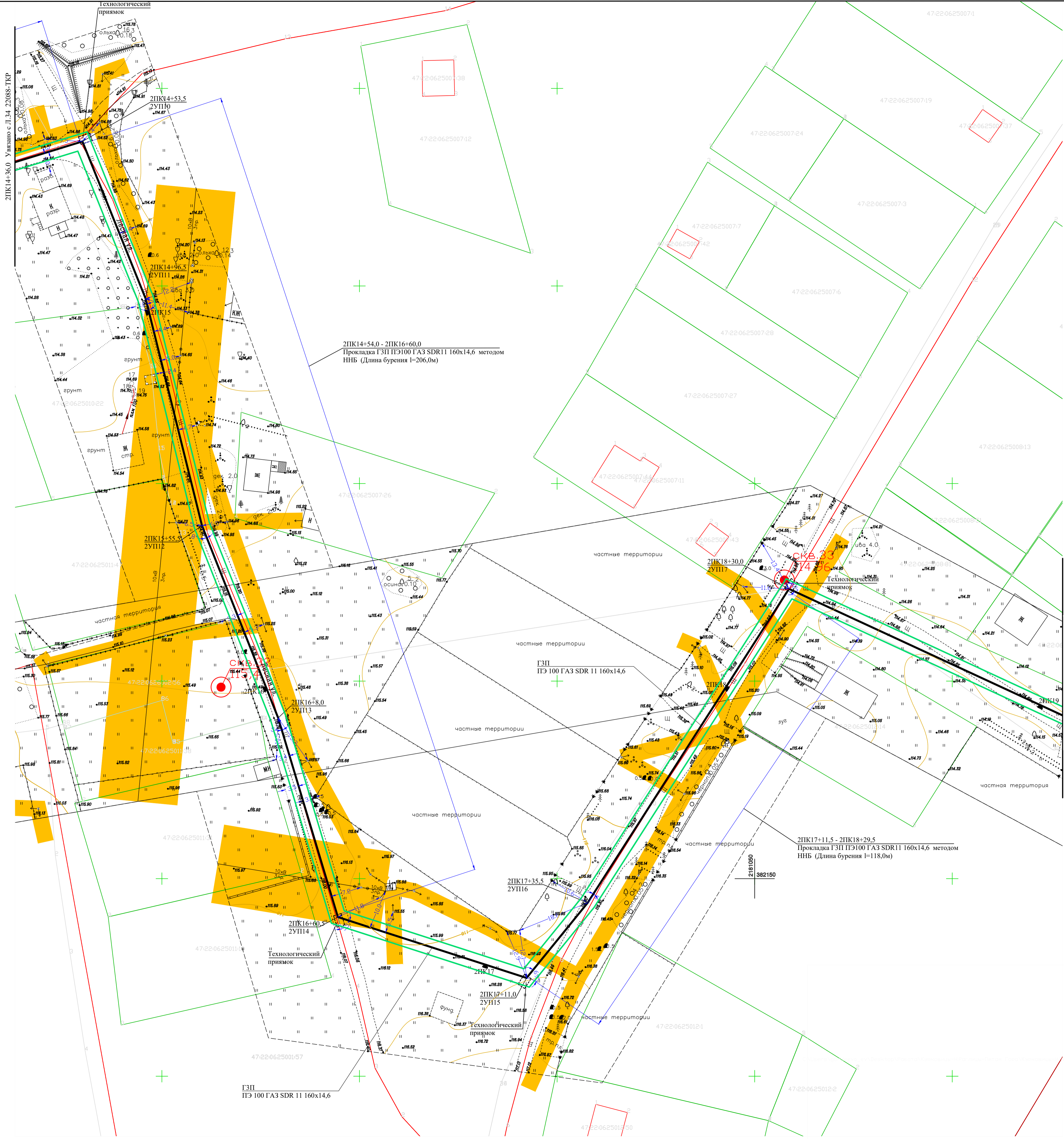
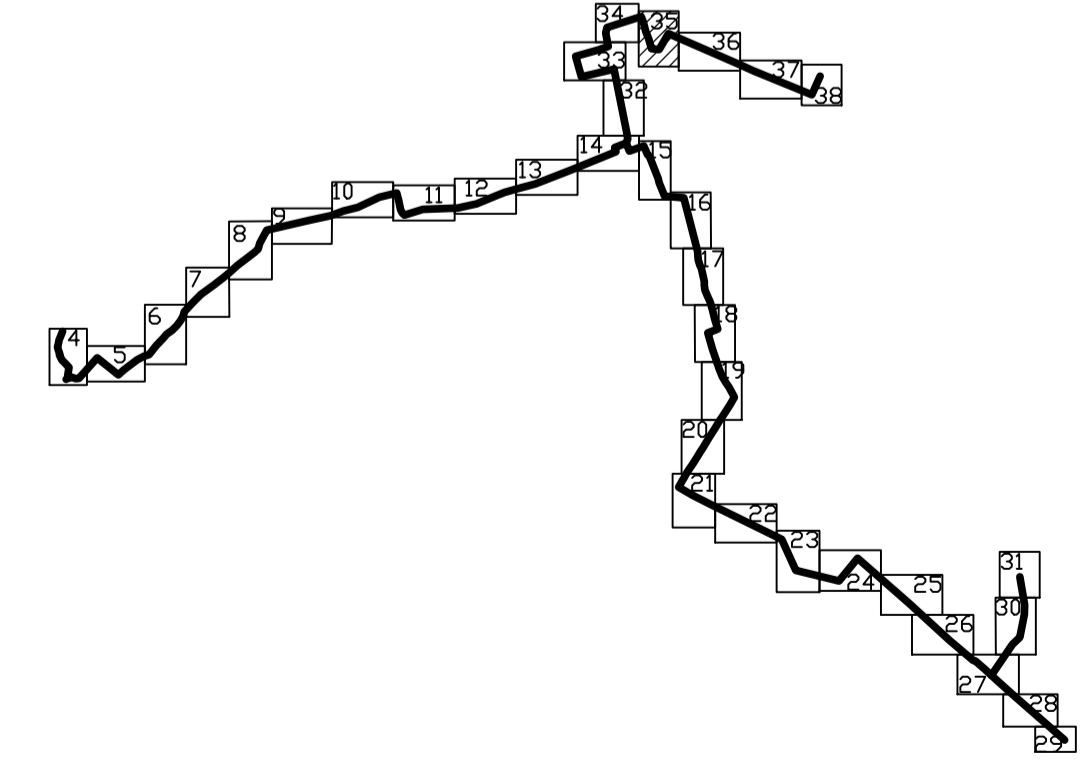



Схема расположения листов



						22088-ПОС/1				
						Межпоселковый газопровод от д. Курковцы до д. Новые Раслицы, д. Озеры, д. Пятая Гора с отводами на д. Село, д. Доццо, д. Малое Заречье				
Изм.	Кол. уч.	Лист	№ док.	Подп.	Дата	План полосы отвода г-да		Стадия	Лист	Листов
Разраб.		Киселев				План полосы отвода г-да		П	35	ПКЦ
Проверил		Васильченко				План трассы газопровода 2ПК14+36,0 - 2ПК19+6,0				ПКЦ
Н.контр.		Нефедова				План трассы газопровода 2ПК14+36,0 - 2ПК19+6,0				ПКЦ
Утвердил		Нефедова				План трассы газопровода 2ПК14+36,0 - 2ПК19+6,0				ПКЦ

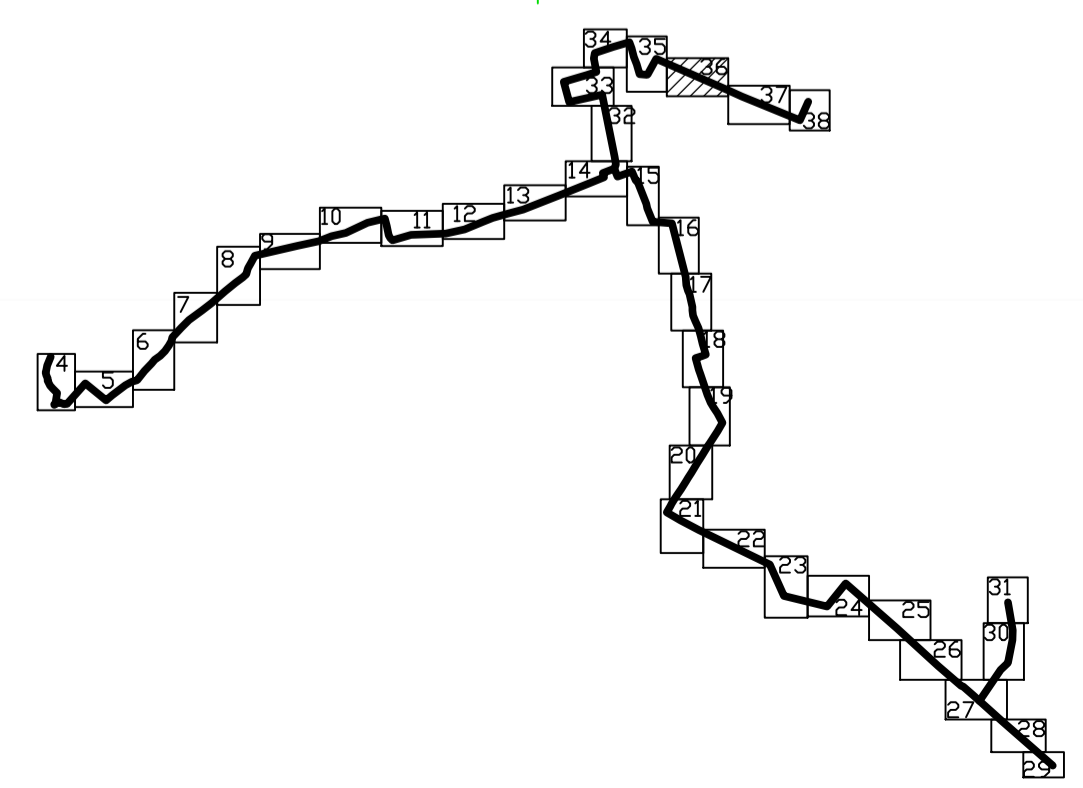
2ПК19+6,0 Увадино с.Л.35 22088-ПКР



2181250
382050

2181400
382150

Схема расположения листов



						22088-ПОС/1			
						Межпоселковый газопровод от д. Курковцы до д. Новые Раслицы, д. Озеры, д. Пятая Гора с отводами на д. Село, д. Доццо, д. Малое Заречье			
Изм.	Кол. укл.	Лист	№ док.	Подп.	Дата	План полосы отвода г-да	Стадия	Лист	Листов
Разраб.	Киселев						П	36	
Проверил	Васильченко								
Н.контр.	Нефедова								
Утвердил	Нефедова					План трассы газопровода 2ПК19+6,0 - 2ПК23+47,00			

2ПК23+47,0 Увадино с.Л.37 22088-ПКР

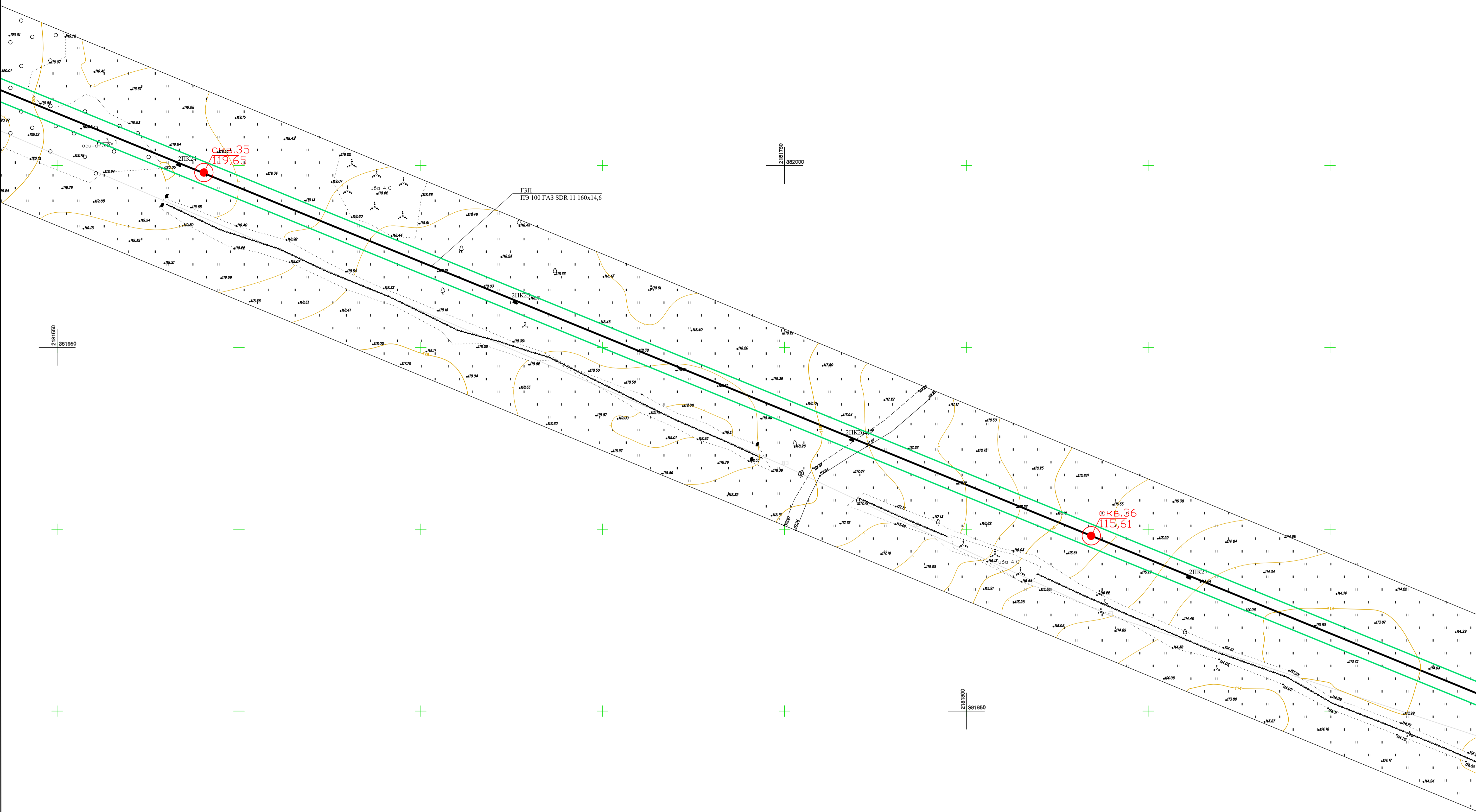
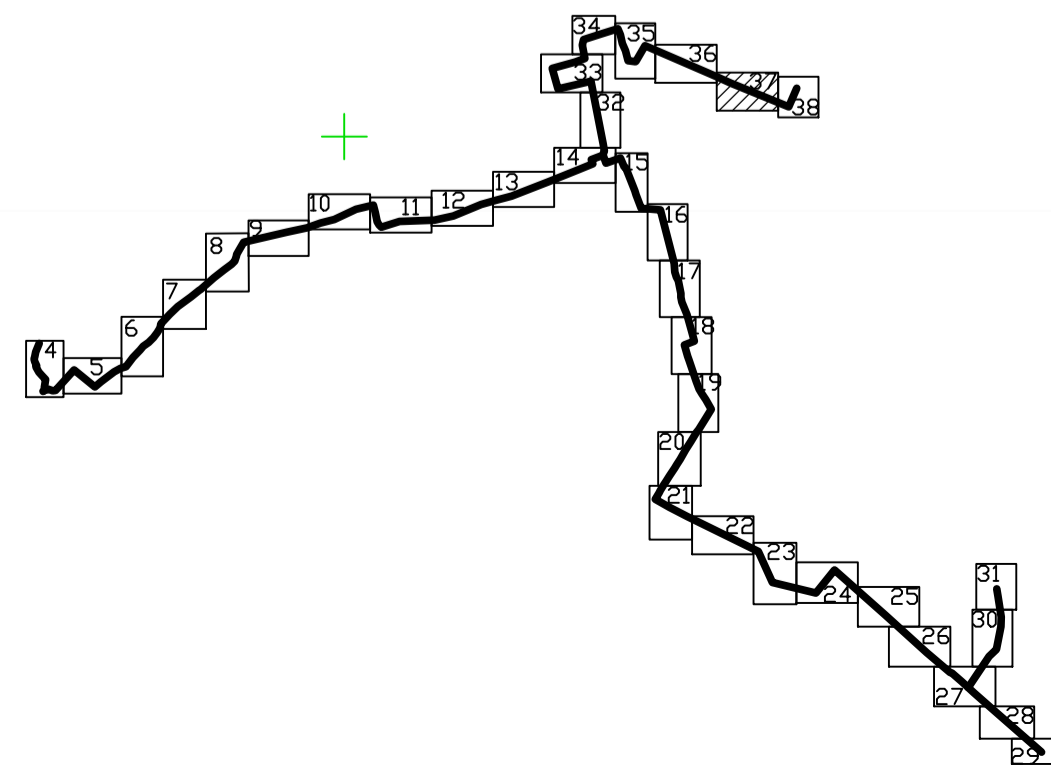
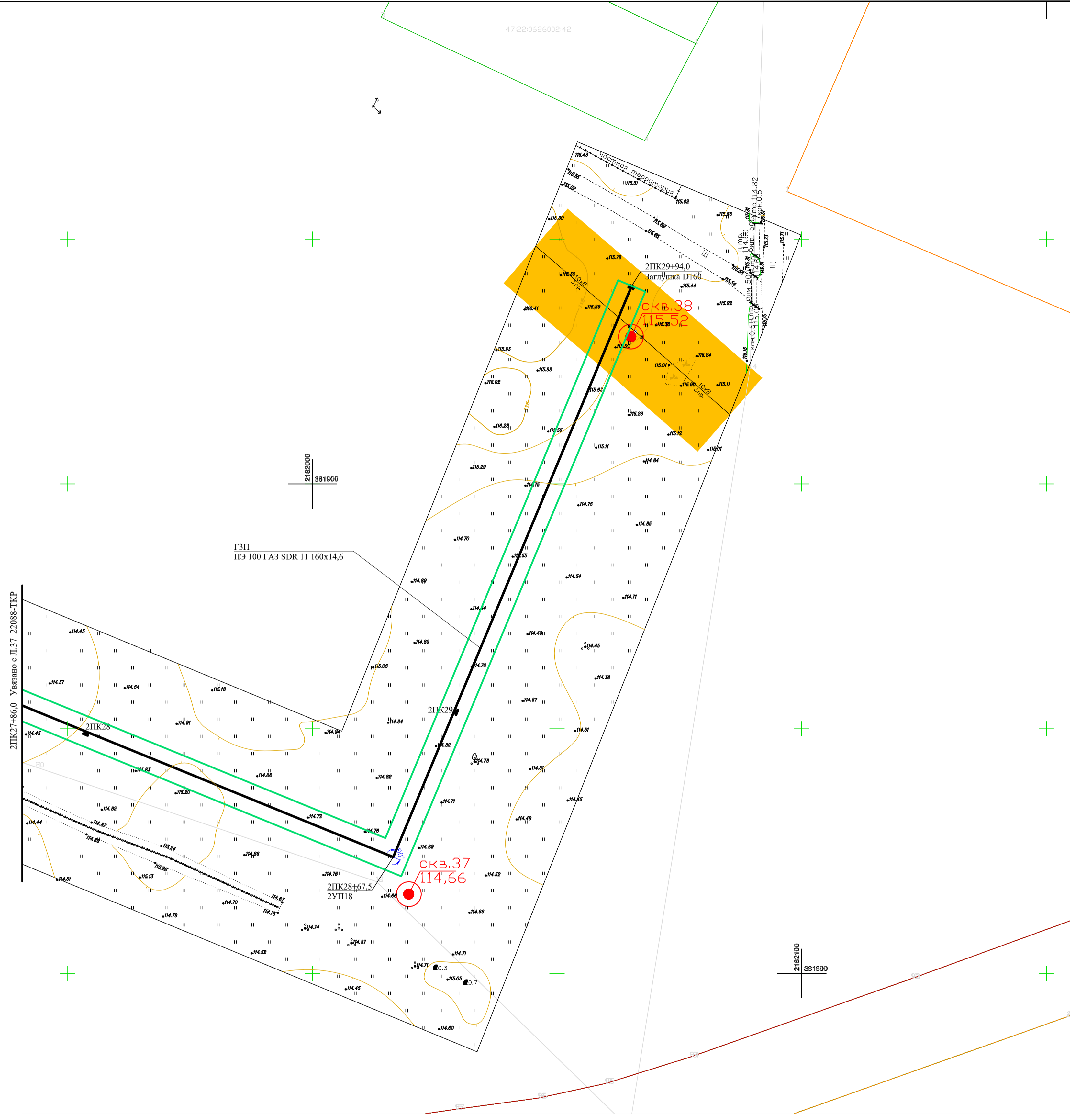


Схема расположения листов



						22088-ПОС/1				
						Межпоселковый газопровод от д. Курковцы до д. Новые Раслицы, д. Озеры, д. Пятая Гора с отводами на д. Село, д. Дошко, д. Малое Заречье				
Изм.	Кол. укл.	Лист	№ док.	Подп.	Дата	План полосы отвода г-да		Стадия	Лист	Листов
Разраб.		Киселев				План трассы газопровода 21К23+47.0 - 21К27+86.0		П	37	
Проверил		Васильченко				ПИКЦ				
Н.контр.		Нефедова				ПИКЦ				
Утвердил		Нефедова				ПИКЦ				



						22088-ПОС/1			
						Межпоселковый газопровод от д. Курковцы до д. Новые Раслицы, д. Озеры, д. Пятая Гора с отводами на д. Село, д. Дождо, д. Малое Заречье			
Изм.	Кол. уч.	Лист	№ док.	Подп.	Дата	План полосы отвода г-да	Стадия	Лист	Листов
Разраб.	Киселев						П	38	
Проверил	Васильченко								
Н.контр.	Нефедова								
Утвердил	Нефедова					План трассы газопровода 2ПК27+86,0 - 2ПК29+94,00			ПКЦ ИЗООБРАЗОВАНИЕ

ПРИЛОЖЕНИЕ № 4

к Акту по результатам государственной историко-культурной экспертизы документации, содержащей результаты исследований, в соответствии с которыми определяется наличие или отсутствие объектов, обладающих признаками объекта культурного наследия на земельных участках, подлежащих воздействию земляных, строительных, мелиоративных, хозяйственных работ, предусмотренных статьей 25 Лесного кодекса Российской Федерации работ по использованию лесов (за исключением работ, указанных в пунктах 3, 4 и 7 части 1 статьи 25 Лесного кодекса Российской Федерации) и иных работ на земельных участках по объекту: «Межпоселковый газопровод от д. Курковицы до д. Новые Раглицы, д. Озера, д. Пятая Гора с отводами на д. Село, д. Донцо, д. Малое Заречье»

Проектная документация «Межпоселковый газопровод от д. Курковицы до д. Новые Раглицы, д. Озера, д. Пятая Гора с отводами на д. Село, д. Донцо, д. Малое Заречье». Раздел проектной документации, обосновывающий меры по обеспечению сохранности объекта культурного наследия регионального значения «Усадьба «Пятая гора» и выявленного объекта культурного (археологического) наследия «Курганно-жальничный могильник Озера», в составе проекта строительства объекта «Межпоселковый газопровод от д. Курковицы до д. Новые Раглицы, д. Озера, д. Пятая Гора с отводами на д. Село, д. Донцо, д. Малое Заречье».
Разработана ООО «Петроград», 2021

ПРОЕКТНО-КОНСТРУКТОРСКИЙ ЦЕНТР

Межпоселковый газопровод от д. Курковицы до д. Новые Раглицы, д. Озеры, д. Пятая Гора с отводами на д. Село, д. Донцо, д. Малое Заречье

ПРОЕКТНАЯ ДОКУМЕНТАЦИЯ

Раздел 12. Обеспечение сохранности объектов культурного наследия

22088-ОСОКН

ПРОЕКТНО-КОНСТРУКТОРСКИЙ ЦЕНТР

Межпоселковый газопровод от д. Курковицы до д. Новые Раглицы, д. Озеры, д. Пятая Гора с отводами на д. Село, д. Донцо, д. Малое Заречье

ПРОЕКТНАЯ ДОКУМЕНТАЦИЯ

Раздел 12. Обеспечение сохранности объектов культурного наследия

22088-ОСОКН

Руководитель ПКЦ

И.В. Нефедова

Главный инженер проекта

И.П. Васильченко

2021



ООО «Петроград»

193318, г. Санкт-Петербург,
ул. Коллонтай, д. 15, лит. А



УТВЕРЖДАЮ

Генеральный директор

Петрова Н.Н.

НАУЧНО-ПРОЕКТНАЯ ДОКУМЕНТАЦИЯ

**РАЗДЕЛ ОБЕСПЕЧЕНИЯ СОХРАННОСТИ
ОБЪЕКТОВ КУЛЬТУРНОГО НАСЛЕДИЯ**

**НА УЧАСТКЕ, ПРЕДНАЗНАЧЕННОМ ДЛЯ
ПРОЕКТИРОВАНИЯ И СТРОИТЕЛЬСТВА ОБЪЕКТА
«Межпоселковый газопровод от д. Курковицы до д. Новые
Раглицы, д. Озера, д. Пятая Гора с отводами на д. Село,
д. Донцо, д. Малое Заречье» Волосовского муниципального
района Ленинградской области»**

САНКТ-ПЕТЕРБУРГ
2021 г.

СОДЕРЖАНИЕ

Содержание	С. 3
Общие положения	С. 5
Нормативная документация	С. 7

Выявленный объект культурного (археологического) наследия «Курганно-жальничный могильник Озера»

Краткие сведения об истории археологического изучения территории	С. 9
Характеристика объекта культурного наследия	С. 13

Объект культурного наследия регионального значения «Усадьба «Пятая гора»

Краткие исторические сведения	С. 28
Характеристика объекта культурного наследия	С. 30

Общая характеристика принятых проектных решений и оценка воздействия предстоящего строительства на объекты культурного наследия

Выявленный объект культурного (археологического) наследия «Курганно-жальничный могильник Озера»	С. 35
Объект культурного наследия регионального значения «Усадьба «Пятая гора»	С. 37

Мероприятия по обеспечению сохранности объектов

культурного наследия	С. 39
-----------------------------	-------

Заключение	С. 43
-------------------	-------

Список литературы и источников	С. 44
---------------------------------------	-------

Список иллюстраций	С. 46
---------------------------	-------

Приложения:

Приложение 1. Альбом иллюстраций	С. 49
----------------------------------	-------

Приложение 2. Письмо Комитета по культуре Ленинградской обл. № 01-10-8383/2020-0-1 от 21.09.2020 г.

Приложение 3. Акт № 2-8 от 03.05.1988 г. Инспекции охраны памятников Управления культуры Леноблисполкома «О постановке на первичный учет вновь выявленных объектов археологии Волосовского района».

Приложение 4. Приказ № 01-03/19-503 от 09.12.2019 г. Комитета по культуре Ленинградской области «Об утверждении границ территорий объектов археологического наследия расположенных в Волосовском муниципальном районе Ленинградской области».

Приложение 5. Приказ Комитета по культуре Ленинградской области «О включении выявленного объекта культурного наследия «Усадьба «Пятая гора» в единый государственный реестр объектов культурного наследия (памятников истории и культуры) народов Российской Федерации в качестве объекта культурного наследия регионального значения» № 01-03/15-35 от 13.07.2015 г.

Приложение 6. Приказ Комитета по культуре Ленинградской области «Об утверждении границ территории и предмета охраны объекта культурного наследия регионального значения «Усадьба «Пятая гора» № 01-03/15-40 от 11.08.2015 г.

Приложение 7. Сведения об объекте культурного наследия регионального значения «Усадьба «Пятая гора» из Единого государственного реестра объектов культурного наследия (памятников истории и культуры) народов Российской Федерации.

ОБЩИЕ ПОЛОЖЕНИЯ

В настоящем разделе содержатся сведения о следующих объектах культурного наследия:

- выявленный объект культурного (археологического) наследия **«Курганно-жальничный могильник Озера»**, в границах территории которого проводятся проектно-изыскательские и строительно-монтажные работы по объекту «Межпоселковый газопровод от д. Курковицы до д. Новые Раглицы, д. Озера, д. Пятая Гора с отводами на д. Село, д. Донцо, д. Малое Заречье» Волосовского муниципального района Ленинградской области»,

- объект культурного наследия регионального значения **«Усадьба «Пятая гора»**, в защитной зоне которого частично расположена трасса указанного проектируемого газопровода (илл. 2-4¹).

Проектируемые работы предполагают прокладку межпоселкового распределительного газопровода для газоснабжения населенных пунктов Калитинского сельского поселения (илл. 2).

Исходными данными для разработки раздела послужили:

– проектная документация, разработанная ПКЦ АО «Газпром газораспределение Ленинградская область»;

- правовые акты, охранный и проектный документация, опубликованные на сайте Комитета по сохранению культурного наследия Ленинградской области (okn.lenobl.ru), и Министерства культуры Российской Федерации (opendata.mkrf.ru);

– архивные, историографические и библиографические данные;

– современные картографические материалы;

Целью составления настоящего раздела является предотвращение негативного воздействия на рассматриваемые объекты культурного наследия. Основные задачи:

- определение расположения объектов культурного наследия относительно трассы проектируемого размещения линейного объекта,

- оценка воздействия планируемых работ на объекты культурного наследия,

¹ Здесь и далее ссылка на Приложение 1. Альбом иллюстраций.

- разработка мероприятий по обеспечению их сохранности в процессе производства работ по объекту «Межпоселковый газопровод от д. Курковицы до д. Новые Раглицы, д. Озера, д. Пятая Гора с отводами на д. Село, д. Донцо, д. Малое Заречье» Волосовского муниципального района Ленинградской области».

НОРМАТИВНАЯ ДОКУМЕНТАЦИЯ

1. Федеральный закон от 25.06.2002 № 73-ФЗ «Об объектах культурного наследия (памятники истории и культуры) народов Российской Федерации» (в действующей редакции);
2. Федеральный закон от 22.10.2014 № 315-ФЗ «О внесении изменений в Федеральный закон «Об объектах культурного наследия (памятниках истории и культуры) народов Российской Федерации» и отдельные законодательные акты Российской Федерации»;
3. Постановление Совета Министров СССР от 16 сентября 1982 г. № 865 «Об утверждении Положения об охране и использовании памятников истории и культуры» (с изменениями, внесенными Федеральным законом № 73-ФЗ от 25.06.2002 г.);
4. Приказ Министерства культуры Российской Федерации от 25.06.2015 № 1840 «Об утверждении состава и Порядка утверждения отчетной документации о выполнении работ по сохранению объекта культурного наследия, включенного в единый государственный реестр объектов культурного наследия (памятников истории и культуры) народов Российской Федерации, или выявленного объекта культурного наследия, Порядка приемки работ по сохранению объекта культурного наследия и подготовки акта приемки выполненных работ по сохранению объекта культурного наследия, включенного в единый государственный реестр объектов культурного наследия (памятников истории и культуры) народов Российской Федерации, или выявленного объекта культурного наследия и его формы»;
5. Закон Ленинградской области от 07.12.2015 г. «О государственной охране, сохранении, использовании и популяризации объектов культурного наследия (памятников истории и культуры) народов Российской Федерации, расположенных на территории Ленинградской области» (в действующей редакции);
6. Методические рекомендации по определению границ объектов археологического наследия (М.: ИА РАН, 2012) (рекомендованы письмом Министерства культуры РФ № 12-01-39/05-АБ от 27 января 2012 г.);
7. Положение о государственной историко-культурной экспертизе (утверждено постановлением Правительства РФ от 15 июля 2009 г. № 569; с последующими изменениями и дополнениями).
8. ГОСТ Р 55528-2013. Состав и содержание научно-проектной документации по сохранению объектов культурного наследия. Памятники истории и культуры. Общие требо-

- вания (утвержден и введен в действие Приказом Федерального агентства по техническому регулированию и метрологии от 28.08.2013 г. № 593-ст);
9. ГОСТ Р 56891.1-2016 Сохранение объектов культурного наследия. Термины и определения. Часть 1. Общие понятия, состав и содержание научно-проектной документации (Утвержден и введен в действие Приказом Федерального агентства по техническому регулированию и метрологии от 10 марта 2016 г. № 134-ст);
 10. Письмо Комитета по сохранению культурного наследия Ленинградской обл. № 01-10-8383/2020-0-1 от 21.09.2020 г. (Приложение 2).
 11. Акт № 2-8 от 03.05.1988 г. Инспекции охраны памятников Управления культуры Леноблсполкома «О постановке на первичный учет вновь выявленных объектов археологии Волосовского района» (Приложение 3).
 12. Приказ № 01-03/19-503 от 09.12.2019 г. Комитета по сохранению культурного наследия Ленинградской области «Об утверждении границ территорий объектов археологического наследия расположенных в Волосовском муниципальном районе Ленинградской области (Приложение 4).
 13. Приказ Комитета по сохранению культурного наследия Ленинградской области «О включении выявленного объекта культурного наследия «Усадьба «Пятая гора» в единый государственный реестр объектов культурного наследия (памятников истории и культуры) народов Российской Федерации в качестве объекта культурного наследия регионального значения» № 01-03/15-35 от 13.07.2015 г. (Приложение 5).
 14. Приказ Комитета по сохранению культурного наследия Ленинградской области «Об утверждении границ территории и предмета охраны объекта культурного наследия регионального значения «Усадьба «Пятая гора» № 01-03/15-40 от 11.08.2015 г. (Приложение 6).

Объект культурного (археологического) наследия «Курганно-жальничный могильник Озера»

Краткие сведения об истории и археологическом изучении территории

Археологическое изучение западной части современной Ленинградской области началось в 1870-х гг. На II археологическом съезде в Петербурге (1871 г.) был поставлен вопрос о необходимости раскопок древних славянских курганов как источника по археологии и антропологии русского населения. Одним из мероприятий, направленных на изучение этого научного вопроса, стали раскопки Л. К. Ивановского на Ижорском плато.

По просьбе Русского археологического общества ассистент при кафедре описательной анатомии Медико-хирургической академии Ивановский должен был принять участие в археологических раскопках для антропологического изучения древних останков. Однако Ивановский не ограничился предложенной ему ролью. С 1872 по 1885 г. на Ижорской возвышенности им было раскопано 5877 курганных насыпей и жальничных погребений в 127 могильниках. Материалы раскопок Ивановского по сей день являются одной из основных научных коллекций для изучения русских курганных древностей (Спицын, 1896).

Несколько позднее началась работа по составлению первой археологической карты Санкт-Петербургской губернии. Данные о памятниках археологии на территории губернии собирались в течение 1899–1901 гг. Координировал работу над составлением карты Н. К. Рерих, в сборе данных принимали участие также В. Н. Глазов, А. Э. Мальмгрен и Л. Н. Целепи. Составление карты не было завершено, но собранные сведения сохранились и не утратили своего информационного потенциала. Материалы к археологической карте Санкт-Петербургской губернии ныне хранятся в Санкт-Петербургском Государственном музее-институте семьи Рерихов и в Рукописном архиве Института истории материальной культуры РАН, в фонде Н. К. Рериха (фонд 37).

Действительно масштабное археологическое изучение территории Ленинградской области началось в 1970-х гг., его вели несколько организаций: Ленинградское отделение Института археологии АН СССР (Ленинградская областная экспедиция), Ленинградский государственный университет (Северо-Западная археологическая экспедиция кафедры археологии), Ленинградское областное отделение Всероссийского общества охраны памятников истории и культуры. В западной части Ленинградской области археологические разведки и раскопки оказались сосредоточены на территории Ижорской возвышенности и

в Копорье. Разведки и раскопки средневековых кладбищ Водской земли здесь с 1971 г. проводили Е. А. Рябинин, В. А. Кольчатов, В. А. Лапшин. О. Н. Овсянников и А. Н. Кирпичников вели раскопки в Копорской каменной крепости, а Е. А. Рябинин осуществил обследование и разведочные раскопки неукрепленных поселений Ижорского плато, а также Воронинского и Кайболовского городищ на его северной окраине.

Планомерные исследования зоны этнографического расселения ижоры на южном побережье Финского залива были начаты в 1979 г. О. И. Коньковой. Целью работ исследовательницы было выявление и изучение археологических памятников средневековой ижоры. В результате этих работ было обнаружено свыше двадцати ижорских могильников XI–XVIII вв., расположенных в прибрежной полосе Финского залива от низовьев Луги вплоть до нижнего течения Систы и бассейна Коваши, в западной части Ижорской возвышенности. Ижорские могильники, как правило, расположены на крутых склонах речных берегов, оврагов, либо на небольших естественных возвышениях.

История исследования курганно-жальничного могильника Озера.

Могильник близ деревни Озера впервые зафиксирован работами выпускника Медико-Хирургической академии, врача-ассистента и члена Императорского Русского Археологического общества Льва Константиновича Ивановского в 1875 году. По его данным, курганы были насыпаны из суглинка, перемешанного с мелким плитняком, обложены по основанию валунами, имели правильную коническую с закругленной вершиной форму. Л. К. Ивановским было раскопано 58 курганов, что позволили ему зафиксировать в большей части насыпей под верхним слоем земли плитняковую куполообразную крышку, под которой располагались костяки, ориентированные ногами всегда на восток. В ряде случаев, по его мнению, покойники были погребены на стуле (Спицын, 1896: С. 70).

В 1927 г. памятник был обследован Б. А. Коишевским и Л. С. Генераловой в составе палеоэтнологического отряда ГАИМК Северо-Западной экспедиции КИПС АН. По данным исследователей, могильник расположен на холме, находящемся сразу за южным концом деревни на берегу озера, отделяющего деревню от погоста Пятая Горка и отчасти, северо-западной частью переходит на пашню. Могильник состоял из 289 курганов, высотой 1–2,5 м с каменными обкладками по основанию. В хорошем состоянии находились 87 курганов, остальные 202 раскопаны «колодцем». В СЗ части отмечены некоторые курганы, покрытые по всей поверхности камнями. В южной и юго-восточной части, наряду с более низкими курганами зафиксировано 46 жальничных погребений с овальной или че-

тырехугольной обкладкой валунами, из которых 23 были повреждены раскопками. В северо-западной части могильника находился холмик, имевший, по сообщению исследователей, характер вала, вытянутого по направлению З–В, в юго-западной части – две заброшенные ямы для обжигания извести (Коишевский, Генералова, 1927: Л. 8/13; Коишевский, Генералова, 1931: Л. 19).

В 1985 году могильник исследован Лужским отрядом Ленинградской областной экспедиции ЛОИА АН СССР под руководством Н. И. Платоновой. По данным экспедиции, могильник расположен напротив сожженной немцами д. Озера, к ЮВ от нее, близ небольшого озера в двух рощицах, разделенных полем. Насыпи в могильнике полусферические, крутобокие, четко отделенные друг от друга, в основном «средних и крупных размеров» (Платонова, 1985: л.7-8).

В 1988 г. решением Инспекции охраны памятников Управления Культуры Ленинградской области памятник поставлен на первичный учет как вновь выявленный объект археологии «Курганно-жальничный могильник Озера» (Акт №2-8 от 03.05.1988, №23).

В изданной в 1990 г. В. А. Лапшиным «Археологической карте Ленинградской области» памятник учтён как «Озера. Курганный могильник» (Лапшин, 1990: С. 95, № 706). В 1990-1991 гг. Н. И. Платоновой в могильнике раскопано 4 кургана с труположениями XIII в. Коллекция находок хранится в Музее-усадьбе Н. К. Рериха в Изваре. Впервые был снят план части могильника, обозначенной как Озера-1, насчитывающий 308 погребений. По мнению исследовательницы, всего могильник состоит из более чем 400 погребальных комплексов XII–XIV вв. (Семенов, 1999: С. 717; Стасюк, 2014: С. 28).

В 2003–2004 гг. памятник осмотрен в процессе разведочных работ на реконструируемом участке железной дороги Мга – Гатчина – Веймарн – Ивангород экспедицией ИИМК под руководством Е. М. Килуновской и Вл. А. Семенова, отметивших расположение могильника в рощах и следы свежих грабительских раскопок (Килуновская, Семенов, 2006: С. 33).

В 2014 г. курганно-жальничный могильник Озера обследован И. В. Стасюком, который проанализировал современное состояние памятника и дал характеристику погребальных комплексов. Экспедицией составлен ситуационный план древнейшей части могильника – восточной части Рощи 1, насчитывающей 155 курганов. Роща, расположенная сразу за северной оконечностью д. Село с южной частью могильника обозначена как Роща 1. Роща, расположенная к СЗ от нее с северной частью памятника – Роща 2 (Стасюк, 2014: С. 27-40).

В 2019 г. могильник был обследован сотрудниками Отдела охранной археологии ИИМК РАН в рамках выполнения государственного контракта по проведению работ по историко-культурной экспертизе объектов археологического наследия в ряде районов Ленинградской области. Задачей исследования являлась актуализация сведений и уточнение или определение границ памятников с указанием координат поворотных точек их границ. Цель работ – обоснование включения обследованных памятников в единый государственный реестр объектов культурного наследия народов Российской Федерации.

В результате исследования 2019 г. установлено, что памятник насчитывает 408 погребальных комплексов, расположенных в двух рощах, разделенных полем – Роща 1 и Роща 2. Для каждой части памятника была установлена граница территории и вычислена площадь. На могильнике был произведен визуальный осмотр, составлено общее текстовое описание ландшафтной ситуации и технического состояния могильника, произведена фотографическая фиксация как общих видов, так и его отдельных объектов, выполнена инструментальная топографическая съемка, определены границы и поворотные (характерные) точки границы археологического объекта. Были уточнены формы и размеры курганов, наличие или отсутствие у каждой насыпи ровиков и каменных обкладок (Кириллов, 2019; Семёнов, Васильев, 2020: С. 71-72).

Итогом работ стало составление обоснования включения могильника в единый государственный реестр объектов культурного наследия народов Российской Федерации с последующим предоставлением документов в Комитет по Культуре Правительства Ленинградской области.

В 2020 г. сотрудниками ООО «ПЕТРОГРАД» были проведены научно-исследовательские работы по археологическому обследованию (разведке) территории земельного участка, отведенного под проектирование и строительство объекта «Межпоселковый газопровод от д. Курковицы до д. Новые Раглицы, д. Озера, д. Пятая Гора с отводами на д. Село, д. Донцо, д. Малое Заречье». В рамках этих работ было проведено визуальное обследование и фиксация современного состояния могильника, кроме того, к северу и югу от памятника, в створе проектируемой трассы линейного объекта было заложено два разведочных археологических шурфа размерами 1×1 м. Артефактов и/или признаков археологического культурного слоя в шурфах не выявлено не было (Добышев, 2020).

В настоящий момент данные о выявленном объекте культурного (археологического) наследия «Курганно-жальничного могильника Озера» не внесены в Единый государственный реестр объектов культурного наследия.

Характеристика объекта культурного наследия

В данном разделе рассматривается выявленный объект культурного (археологического) наследия «Курганно-жальничный могильник Озера» по адресу: Ленинградская область, Волосовский район, Калитинское сельское поселение, у северной окраины д. Село, в составе проекта размещения линейного объекта местного значения: «Межпоселковый газопровод от д. Курковицы до д. Новые Раглицы, д. Озера, д. Пятая Гора с отводами на д. Село, д. Донцо, д. Малое Заречье» расположенного в Калитинском сельском поселении Волосовского муниципального района Ленинградской области (илл. 4, 7).

Участок отвода проектируемого газопровода на д. Село частично затрагивает территорию ОКН «Курганно-жальничный могильник Озера» (илл. 8, 9).

Выявленный объект культурного (археологического) наследия «Курганно-жальничный могильник Озера» по адресу: Ленинградская область, Волосовский район, Калитинское сельское поселение, у северной окраины д. Село, поставлен на охрану Инспекцией охраны памятников Управления культуры Леноблисполкома на основании Акта № 2-8 от 03.05.1988 г. «О постановке на первичный учет вновь выявленных объектов археологии Волосовского района» № 23 (см. Приложение 3), его границы утверждены приказом Комитета по культуре Ленинградской области № 01-03/19-503 от 09.12.2019 г. «Об утверждении границ территорий объектов археологического наследия расположенных в Волосовском муниципальном районе Ленинградской области» № 8 (см. Приложение 4).

В 2019 г. могильник обследовался специалистами ИИМК РАН под руководством Е.Л. Кириллова (Открытый лист № 2575 от 19.11.2019 г.) в ходе работ по проведению историко-культурной экспертизы объектов археологического наследия Ленинградской области.

В результате натурных полевых археологических исследований объекта культурного наследия «Курганно-жальничный могильник Озера» (в документации ИИМК РАН «Озера. Курганно-жальничный могильник») у северной окраины д. Село, было выявлено 408 сохранившихся погребальных комплексов, определены их характеристики и техническое состояние, установлены современные границы, снят топографический план памятника. Датировка памятника – XII–XIV вв.

Памятник расположен у северной окраины д. Село, с западной стороны от автодороги Озера – Глумицы², в двух лиственных рощах на поле, простирающемся между д. Село и д. Озера. Рощи находятся на расстоянии 70 м друг от друга и разделены полосой по-

² Участок автомобильной дороги 41К-356 Курковицы – Холоповицы – Село – Донцо – Глумицы.

ля, использующейся под сенокос (илл. 16–22). Последующее описание и параметры ОКН «Курганно-жальничный могильник Озера» приводятся на основании научной документации ИИМК РАН, представленной Комитету по культуре Ленинградской области (Кириллов, 2019).

«Основной массив погребальных комплексов сосредоточен в юго-восточной Роще 1 представляющей собой небольшое всхолмление, вытянутое по направлению В–З. Восточная и центральная часть рощи покрыта относительно редкими лиственными деревьями и кустарником, где расположена древнейшая часть могильника, состоящая из крупных и крутобоких насыпей, а также насыпей «среднего» размера. Курганы здесь стоят отдельно друг от друга и достаточно хорошо просматриваются на значительном расстоянии. В северо-западной, западной и юго-западной (где всхолмление переходит в гряду или моренный останец) частях роща густо заросла молодыми деревьями и кустарником, могильник плохо просматривается. Здесь расположена жальничная часть памятника, представленная многочисленными и полностью не поддающимися подсчету погребениями с небольшой насыпью или без нее и поверхностными каменными оградками круглой, овальной и подпрямоугольной формами. По периметру Рощи 1 в виде вала складированы свезенные с поля валуны, юго-западная оконечность гряды повреждена двумя огромными ямами для обжигания извести, отмеченными еще в 1927 г. палеоэтнологической экспедицией ГАИМК.

Роща 2, расположенная на расстоянии 70 м к СЗ от первой, значительно меньше по площади, густо заросла лиственными деревьями и кустарником, частично завалена буреломом, по периметру окружена валом из свезенных с полей валунов, а в юго-восточной части завалена кучами строительного мусора. Здесь расположены как крутобокие насыпи высотой более 2 м, так и жальничные погребения, сосредоточенные в СЗ части рощи.

По всей площади Рощи 1 и Рощи 2 разбросаны валуны от небольших до крупных размеров, достигающих в сечении до 4 м. Отметки дневной поверхности в границах топографической съемки Рощи 1 варьируются от 112,85 до 117,99 м БС. Перепад высот составляет около 5,14 м. Отметки дневной поверхности Рощи 2 составляют 116,30–117,95 м БС. Перепад высот – около 1,65 м.

В целом могильник (Рощи 1 и 2) состоит из 408 погребальных комплексов. Курганы представлены как крупными крутобокими курганными насыпями округлыми в плане, полусферической или уплощенно-конической формы, диаметром до 13 м и высотой до 2,1 м, так и менее крупными и небольшими уплощенными насыпями небольшого диамет-

ра сегментовидной формы. У многих курганов выступают камни обкладки по основанию, иногда камни расположены по склону холма. Совсем небольшие насыпи или так называемые курганы-жалыники диаметром до 4-5 м и высотой 0,2-0,4 м во многих случаях сохранили почти полностью кольцевую обкладку из крупных валунов, в отдельных случаях они насыпаны к большому валуну, ставшем частью их ограды. Между курганами заметны углубления, в редких случаях ровики, из которых брали грунт для возведения насыпей. Курганы сложены из суглинка, или из суглинка с включением большого количества колотого плитняка (известняка). Жалыники частично представлены погребениями с небольшими насыпями или без таковой с сохранившимися каменными оградками круглой, овальной или прямоугольной форм размерами 3-6х2,5-1,5 м. Как правило, в «головах» и «ногах» погребений расположены более крупные валуны, в отдельных случаях камни расположены и внутри ограды. При этом на значительной площади от жалыников фиксируются только отдельные камни или фрагменты оградок не позволяющие вычлнить из них отдельные погребения.

Практически все погребальные комплексы имеют ямы или траншеи по центру разных размеров, оставленные в основном, грабителями. Многие ямы совсем новые, вырытые в недавнее время. В выбросе некоторых из них присутствуют фрагменты костяков из погребений. Крайние курганы в обеих рощах частично завалены свезенными с полей крупными валунами и мусором.

Рельеф местности слабохолмистый. Отметки дневной поверхности в границах топографической съемки Рощи 1 варьируются от 112,85 до 117,99 м БС. Перепад высот составляет около 5,14 м. Отметки дневной поверхности Рощи 2 составляют 116,30–117,95 м БС. Перепад высот – около 1,65 м.»

Параметры погребальных комплексов

Курганно-жалыничный могильник Озера состоит из 408 визуально выделяемых погребальных комплексов и не поддающихся подсчету жалыников. Основные их метрические характеристики представлены в таблице:

Курган/ Жалыник	Е	Н	Диам., м	Высота, м	Примечания
1	2181413,8	380834,4	10,0	0,2-2,1	Поврежден ямой
2	2181401,7	380829,7	7,0		
3	2181387,1	380820,5	8,0		
4	2181372,0	380824,9	2,74x2,31		
5	2181378,8	380829,5	9,0		

6	2181387,1	380829,4	5,0		
7	2181385,6	380835,3	5,0		
8	2181391,7	380836,8	5,0		
9	2181404,3	380841,6	9,0		
10	2181397,3	380848,2	8,0		
11	2181387,8	380844,7	7,0		
12	2181378,0	380841,7	10,0		
13	2181377,2	380849,1	2,68x2,83		
14	2181368,3	380830,0	7,0		
15	2181359,7	380832,2	8,0		
16	2181365,0	380839,4	5,0		
17	2181345,0	380832,7	7,0		Поврежден ямой
18	2181323,5	380827,1	8,0		Поврежден ямой
19	2181312,0	380834,2	9,0		
20	2181300,8	380839,2	3,0		
21	2181330,8	380838,3	8,0		
22	2181351,0	380849,4	8,0		Поврежден ямой
23	2181363,4	380855,4	7,0		
24	2181369,3	380848,4	9,0		Поврежден ямой
25	2181377,8	380859,7	9,0		Поврежден ямой
26	2181376,6	380873,9	8,0		Поврежден ямой
27	2181366,5	380868,5	8,0		
28	2181358,4	380867,1	6,0		Поврежден ямой
29	2181351,8	380861,1	6,0		
30	2181342,8	380855,0	8,0		Поврежден ямой
31	2181318,7	380848,1	8,0		Поврежден ямой
32	2181306,2	380852,4	6,0		
33	2181318,0	380860,9	8,0		Поврежден ямой
34	2181328,9	380862,2	7,0		
35	2181339,7	380867,6	8,0		Поврежден ямой
36	2181345,0	380873,7	8,0		
37	2181351,0	380867,5	6,0		
38	2181356,6	380874,9	8,0		
39	2181362,0	380877,4	3,53x2,30		
40	2181359,0	380889,6	4,0		
41	2181355,2	380890,7	1,65x3,15		
42	2181353,5	380885,0	7,0		
43	2181338,1	380884,7	7,0		Поврежден ямой
44	2181331,2	380882,0	8,0		
45	2181327,1	380876,8	5,0		Поврежден ямой
46	2181323,2	380872,2	7,0		Поврежден ямой
47	2181301,9	380859,1	6,0		Поврежден ямой
48	2181293,3	380858,8	7,0		
49	2181281,1	380864,0	7,5		
50	2181287,8	380872,8	7,0		Поврежден ямой
51	2181295,0	380868,8	7,0		
52	2181304,8	380866,7	8,0		Поврежден ямой
53	2181309,7	380873,6	8,0		Поврежден ямой

54	2181297,7	380879,1	7,0		Поврежден ямой
55	2181308,2	380881,7	7,0		Поврежден ямой
56	2181316,9	380879,7	7,0		Поврежден ямой
57	2181312,1	380887,1	6,0		Поврежден ямой
58	2181329,4	380895,3	7,0		
59	2181339,5	380899,1	6,0		
60	2181346,4	380891,6	8,0		
61	2181350,4	380897,4	6,0		
62	2181352,8	380904,4	9,0		
63	2181370,6	380913,4	10,0		Поврежден ямой
64	2181354,6	380916,2	9,0		Поврежден ямой
65	2181359,5	380921,8	5,0		
66	2181366,7	380925,7	10,0		Поврежден ямой
67	2181363,2	380937,3	10,0		Поврежден ямой
68	2181357,1	380929,5	10,0		Поврежден ямой
69	2181347,2	380927,5	6,0		
70	2181342,7	380914,9	8,0		
71	2181333,6	380904,0	8,0		
72	2181313,8	380895,7	6,0		
73	2181310,5	380903,5	8,0		Поврежден ямой
74	2181307,1	380891,7	8,0		Поврежден ямой
75	2181300,9	380886,6	6,0		Поврежден ямой
76	2181292,5	380887,8	6,0		Поврежден ямой
77	2181289,7	380889,0	5,5		Поврежден ямой
78	2181282,1	380880,7	7,0		
79	2181274,7	380876,3	8,0		Поврежден ямой
80	2181264,0	380874,2	7,0		
81	2181257,4	380872,3	7,0		Поврежден ямой
82	2181276,4	380884,2	4,0		Поврежден ямой
83	2181279,1	380888,4	5,5		Поврежден ямой
84	2181282,7	380892,9	4,5		Поврежден ямой
85	2181290,5	380900,7	8,0		Поврежден ямой
86	2181295,8	380893,8	6,0		
87	2181300,4	380902,7	8,0		
88	2181299,8	380911,8	10,0		Поврежден ямой
89	2181320,6	380914,6	9,0		Поврежден ямой
90	2181328,4	380908,1	4,0		Поврежден ямой
91	2181329,8	380915,2	6,0		
92	2181333,0	380924,2	8,0		Поврежден ямой
93	2181335,3	380934,0	10,0		Поврежден ямой
94	2181344,0	380936,9	8,0		
95	2181353,2	380943,7	10,0		Поврежден ямой
96	2181363,8	380948,0	6,0		
97	2181355,7	380953,5	8,0		
98	2181361,5	380961,3	9,0		
99	2181364,8	380971,1	10x15		
100	2181351,6	380966,9	8,0		
101	2181346,1	380960,1	8,0		

102	2181332,1	380962,1	10,0		
103	2181342,2	380948,5	10,0		Поврежден ямой
104	2181336,2	380943,0	6,0		Поврежден ямой
105	2181328,9	380945,0	9,0		Поврежден ямой
106	2181326,2	380933,5	6,0		Поврежден ямой
107	2181323,6	380925,8	9,0		Поврежден ямой
108	2181315,0	380922,1	5,6		Поврежден ямой
109	2181306,9	380920,4	9,0		Поврежден ямой
110	2181312,6	380929,1	7,0		
111	2181318,8	380935,4	9,0		Поврежден ямой
112	2181321,4	380943,5	4,0		Поврежден ямой
113	2181314,4	380943,9	8,0		
114	2181306,2	380939,9	4,0		
115	2181302,7	380933,8	10,0		
116	2181293,3	380921,3	10,0		Поврежден ямой
117	2181292,8	380914,0	3,6		Поврежден ямой
118	2181285,3	380906,8	8,0		Поврежден ямой
119	2181277,7	380897,5	9,0		Поврежден ямой
120	2181271,0	380890,8	9,0		
121	2181264,9	380890,5	4,0		Поврежден ямой
122	2181254,5	380897,1	7,0		
123	2181250,1	380902,8	4,57x4,35		
124	2181265,4	380899,9	7,0		Поврежден ямой
125	2181273,9	380908,1	10,0		Поврежден ямой
126	2181282,7	380916,0	9,0		Поврежден ямой
127	2181289,6	380932,0	10,0		Поврежден ямой
128	2181295,8	380943,7	8,0		Поврежден ямой
129	2181304,8	380949,0	8,0		Поврежден ямой
130	2181296,7	380955,4	9,0		Поврежден ямой
131	2181290,0	380950,3	7,0		Поврежден ямой
132	2181286,3	380942,6	7,0		Поврежден ямой
133	2181276,0	380935,9	11,0		Поврежден ямой
134	2181273,9	380923,0	10,0		
135	2181263,9	380918,0	8,0		Поврежден ямой
136	2181264,5	380910,4	6,0		Поврежден ямой
137	2181257,1	380908,9	7,0		Поврежден ямой
138	2181243,9	380912,8	7,0		Поврежден ямой
139	2181250,9	380918,9	8,0		Поврежден ямой
140	2181257,1	380924,1	6,0		Поврежден ямой
141	2181264,3	380927,5	8,0		
142	2181261,5	380937,4	6,0		
143	2181266,8	380944,3	6,0		Поврежден ямой
144	2181273,2	380947,2	6,0		Поврежден ямой
145	2181282,6	380953,5	8,0		Поврежден ямой
146	2181288,0	380960,7	7,0		Поврежден ямой
147	2181276,6	380964,8	8,0		Поврежден ямой
148	2181272,3	380956,9	9,0		Поврежден ямой
149	2181265,8	380952,8	5,0		

150	2181259,8	380949,0	9,0		Поврежден ямой
151	2181263,7	380960,3	9,0		Поврежден ямой
152	2181263,3	380967,7	5,0		Поврежден ямой
153	2181255,5	380968,6	9,0		Поврежден ямой
154	2181252,1	380955,8	8,0		Поврежден ямой
155	2181247,6	380945,7	10,0		Поврежден ямой
156	2181238,9	380954,0	9,6		Поврежден ямой
157	2181228,7	380948,9	8,0		
158	2181236,7	380942,5	9,0		Поврежден ямой
159	2181247,2	380933,4	7,0		Поврежден ямой
160	2181239,8	380920,7	7,0		Поврежден ямой
161	2181232,2	380928,9	6,0		
162	2181224,1	380931,1	8,0		Поврежден ямой
163	2181221,9	380939,2	6,0		Поврежден ямой
164	2181218,9	380944,8	6,0		Поврежден ямой
165	2181215,2	380937,3	6,0		Поврежден ямой
166	2181213,6	380930,6	6,0		Поврежден ямой
167	2181207,1	380931,8	7,0		Поврежден ямой
168	2181196,9	380934,0	5,0		Поврежден ямой
169	2181192,7	380929,1	6,0		
170	2181184,5	380928,6	4,0		Поврежден ямой
171	2181178,6	380931,1	4,0		Поврежден ямой
172	2181174,6	380931,1	4,0		Поврежден ямой
173	2181168,6	380926,6	4,0		
174	2181174,1	380922,7	5,0		Поврежден ямой
175	2181181,4	380926,4	3,5		
176	2181188,4	380925,0	4,0		
177	2181196,3	380921,9	6,0		Поврежден ямой
178	2181200,8	380927,6	7,0		Поврежден ямой
179	2181208,3	380923,3	7,0		Поврежден ямой
180	2181215,8	380921,6	7,0		Поврежден ямой
181	2181228,2	380919,3	6,0		Поврежден ямой
182	2181229,4	380909,4	8,0		Поврежден ямой
183	2181218,7	380913,1	6,0		Поврежден ямой
184	2181212,6	380911,8	6,0		Поврежден ямой
185	2181203,5	380915,5	7,0		Поврежден ямой
186	2181198,0	380915,2	3,0		
187	2181195,2	380916,4	2,27x1,74		
188	2181191,5	380915,0	5,0		
189	2181189,1	380920,2	4,0		
190	2181184,5	380921,4	4,0		Поврежден ямой
191	2181175,7	380918,2	4,0		Поврежден ямой
192	2181167,0	380909,3	3,5		
193	2181157,9	380900,2	5,0		Поврежден ямой
194	2181151,3	380900,7	3,84x3,07		Поврежден ямой
195	2181154,1	380896,9	4,0		Поврежден ямой
196	2181166,0	380901,1	4,0		Поврежден ямой
197	2181170,2	380902,5	4,0		Поврежден ямой

198	2181175,0	380907,5	4,0		
199	2181179,0	380912,3	4,0		Поврежден ямой
200	2181182,9	380914,9	2,04x1,72		
201	2181186,2	380914,9	4,0		Поврежден ямой
202	2181193,0	380909,9	3,5		Поврежден ямой
203	2181200,2	380908,1	6,0		
204	2181205,4	380906,4	5,0		Поврежден ямой
205	2181212,1	380902,4	5,0		Поврежден ямой
206	2181216,8	380905,1	6,0		
207	2181221,7	380898,6	5,5		Поврежден ямой
208	2181230,2	380897,6	5,5		Поврежден ямой
209	2181238,8	380899,8	8,0		Поврежден ямой
210	2181225,1	380890,0	6,0		Поврежден ямой
211	2181215,9	380894,3	5,5		Поврежден ямой
212	2181216,2	380899,2	3,0		Поврежден ямой
213	2181207,8	380896,9	3,0		
214	2181204,3	380901,3	4,0		
215	2181200,5	380901,3	3,5		
216	2181198,7	380903,3	2,0		
217	2181193,8	380903,2	6,0		Поврежден ямой
218	2181188,1	380901,8	5,0		Поврежден ямой
219	2181188,0	380909,1	4,0		Поврежден ямой
220	2181183,1	380909,5	4,0		Поврежден ямой
221	2181179,0	380904,1	4,0		
222	2181176,4	380900,9	4,0		
223	2181175,0	380896,7	4,0		
224	2181168,7	380893,9	4,0		Поврежден ямой
225	2181168,9	380889,0	4,0		Поврежден ямой
226	2181172,4	380889,8	3,0		
227	2181176,7	380890,3	4,0		Поврежден ямой
228	2181179,4	380892,2	2,05x1,95		Поврежден ямой
229	2181179,6	380896,7	2,69x3,12		Поврежден ямой
230	2181183,7	380896,8	5,0		Поврежден ямой
231	2181182,9	380890,4	3,0		Поврежден ямой
232	2181182,7	380887,0	3,0		Поврежден ямой
233	2181186,4	380891,0	4,0		Поврежден ямой
234	2181197,2	380897,2	5,0		Поврежден ямой
235	2181202,0	380895,5	5,0		Поврежден ямой
236	2181196,1	380890,6	5,5		Поврежден ямой
237	2181196,2	380883,1	5,0		Поврежден ямой
238	2181192,5	380878,0	1,94x1,73		Поврежден ямой
239	2181201,4	380882,9	4,0		
240	2181202,6	380889,2	6,0		Поврежден ямой
241	2181208,0	380888,2	3,0		Поврежден ямой
242	2181214,0	380888,9	4,0		
243	2181219,9	380886,0	5,0		Поврежден ямой
244	2181230,5	380877,3	5,0		Поврежден ямой
245	2181239,2	380873,3	4,5		Поврежден ямой

246	2181233,7	380870,1	5,5		Поврежден ямой
247	2181227,2	380869,6	5,5		
248	2181220,1	380870,3	4,0		Поврежден ямой
249	2181216,4	380875,5	4,5		
250	2181217,4	380880,9	4,93x4,21		Поврежден ямой
251	2181208,8	380882,8	4,0		Поврежден ямой
252	2181201,4	380876,2	4,0		Поврежден ямой
253	2181197,8	380874,8	4,0		
254	2181192,5	380869,9	4,5		Поврежден ямой
255	2181183,7	380861,2	1,56x2,15		
256	2181172,0	380861,4	5,0		Поврежден ямой
257	2181175,4	380857,4	4,5		
258	2181181,8	380856,5	4,5		Поврежден ямой
259	2181191,7	380863,6	2x1,8		Поврежден ямой
260	2181196,0	380864,5	4,5		Поврежден ямой
261	2181198,0	380870,0	4,0		Поврежден ямой
262	2181202,7	380870,3	4,5		Поврежден ямой
263	2181205,7	380875,1	1,64x1,54		Поврежден ямой
264	2181209,1	380874,2	4,0		
265	2181222,5	380864,7	4,5		Поврежден ямой
266	2181230,2	380860,2	7,0		Поврежден ямой
267	2181238,5	380861,0	7,0		Поврежден ямой
268	2181245,5	380866,8	7,0		Поврежден ямой
269	2181262,2	380854,4	5,0		Поврежден ямой
270	2181240,4	380852,3	7,0		
271	2181233,5	380853,9	5,0		
272	2181228,8	380852,4	4,5		Поврежден ямой
273	2181220,7	380856,4	4,5		
274	2181216,4	380858,3	4,5		Поврежден ямой
275	2181216,6	380864,1	4,5		Поврежден ямой
276	2181211,5	380858,6	4,5		Поврежден ямой
277	2181210,7	380865,4	4,0		Поврежден ямой
278	2181206,7	380868,0	4,5		
279	2181201,0	380864,8	3,24x2		
280	2181196,8	380858,7	4,5		Поврежден ямой
281	2181197,5	380853,6	1,86x2,26		
282	2181196,0	380852,5	1,3x1,78		
283	2181193,9	380851,8	1,16x1,23		
284	2181189,8	380851,7	2,87x2,01		
285	2181172,9	380850,1	3,02x2,28		
286	2181169,8	380846,8	2,98x1,38		
287	2181168,6	380843,2	2,60x1,38		
288	2181169,8	380837,6	2,52x2,52		
289	2181167,3	380835,9	1,44x2,71		
290	2181164,6	380832,7	2,25x1,21		
291	2181155,4	380831,1	1,25x2,34		
292	2181158,6	380829,9	2,19x0,65		
293	2181162,2	380830,4	2,79x1,33		

294	2181165,8	380831,7	1,56x3,11		
295	2181167,1	380830,6	1,77x2,98		
296	2181172,5	380831,0	2,32x1,41		
297	2181171,8	380832,5	1,77x3,54		
298	2181171,0	380834,0	1,66x3,48		Поврежден ямой
299	2181173,1	380837,3	1,43x2,52		
300	2181176,3	380841,0	3,04x2,68		
301	2181174,6	380844,6	2,31x1,34		
302	2181182,1	380843,5	1,5x1,32		
303	2181183,9	380846,3	2,68x2,47		
304	2181194,4	380843,1	2,01x1,48		Поврежден ямой
305	2181200,5	380846,9	1,96x1,43		
306	2181206,0	380850,5	2,14x2,77		Поврежден ямой
307	2181217,5	380852,3	4,5		Поврежден ямой
308	2181225,0	380847,9	6,0		Поврежден ямой
309	2181235,0	380849,4	4,0		
310	2181239,7	380845,6	5,0		
311	2181246,5	380843,6	6,0		
312	2181253,6	380845,4	6,0		Поврежден ямой
313	2181264,1	380843,2	7,0		Поврежден ямой
314	2181266,1	380833,4	3,58x2,01		
315	2181245,0	380835,3	4,5		
316	2181241,4	380840,2	4,5		
317	2181234,4	380839,7	4,5		Поврежден ямой
318	2181229,7	380839,4	4,5		Поврежден ямой
319	2181225,2	380839,4	4,5		
320	2181218,8	380845,4	4,5		
321	2181213,8	380849,4	3,5		Поврежден ямой
322	2181196,9	380839,7	2,32x1,52		
323	2181193,0	380839,0	2,5x2,55		
324	2181194,0	380833,6	2,69x2,05		
325	2181189,5	380830,1	1,32x0,83		
326	2181187,5	380828,4	1,69x1,11		
327	2181191,8	380825,4	1,93x2,5		
328	2181195,3	380829,8	4,0		
329	2181199,3	380830,6	2,08x2,7		
330	2181200,4	380835,3	1,58x2,85		
331	2181205,5	380831,7	2,33x2,02		
332	2181205,6	380837,0	2,2x1,3		
333	2181213,0	380843,0	1,74x1,62		
334	2181214,8	380844,6	2,8		
335	2181214,7	380841,3	1,53x2		
336	2181218,5	380840,5	4,0		
337	2181217,9	380837,0	1,7x2,01		
338	2181214,9	380832,5	4,5		
339	2181226,8	380828,4	4,5		
340	2181228,3	380832,9	4,5		Поврежден ямой
341	2181234,8	380832,5	6,5		Поврежден ямой

342	2181240,0	380835,0	4,5		
343	2181262,9	380822,1	6,0		
344	2181256,1	380819,1	5,5		Поврежден ямой
345	2181117,4	380999,0	8,0		
346	2181108,5	380996,3	6,0		
347	2181087,3	380985,5	7,0		
348	2181079,3	380982,5	6,0		
349	2181083,2	380995,3	8,0		
350	2181111,4	381006,0	7,0		Поврежден ямой
351	2181102,7	381009,3	5,0		Поврежден ямой
352	2181069,6	380995,2	10,0		Поврежден ямой
353	2181054,9	380988,4	13,0		Поврежден ямой
354	2181028,6	380989,1	7,0		Поврежден ямой
355	2181049,8	381002,2	2,66x4,14		Поврежден ямой
356	2181071,3	381010,2	4,5		Поврежден ямой
357	2181077,1	381013,0	8,5		
358	2181097,7	381020,2	6,0		Поврежден ямой
359	2181106,2	381030,8	6,0		Поврежден ямой
360	2181096,1	381028,8	6,0		Поврежден ямой
361	2181076,2	381022,3	8,5		Поврежден ямой
362	2181076,1	381017,5	4,0		
363	2181065,4	381012,6	7,0		Поврежден ямой
364	2181043,8	381004,6	5,0		Поврежден ямой
365	2181034,9	381001,2	7,0		Поврежден ямой
366	2181024,9	381000,2	9,0		Поврежден ямой
367	2180989,8	381002,6	5,0		
368	2181022,0	381009,9	6,0		Поврежден ямой
369	2181040,4	381012,8	8,0		Поврежден ямой
370	2181058,3	381018,9	6,0		Поврежден ямой
371	2181071,0	381026,1	4,0		Поврежден ямой
372	2181078,2	381029,7	6,0		Поврежден ямой
373	2181102,1	381040,8	8,0		Поврежден ямой
374	2181111,6	381045,2	7,0		Поврежден ямой
375	2181109,6	381055,6	8,0		
376	2181096,2	381053,3	10,0		Поврежден ямой
377	2181076,0	381038,0	11,0		Поврежден ямой
378	2181072,1	381031,0	5,0		Поврежден ямой
379	2181065,0	381027,0	6,0		Поврежден ямой
380	2181049,6	381021,6	8,0		Поврежден ямой
381	2181039,1	381022,5	4,0		
382	2181035,1	381019,7	3,0		Поврежден ямой
383	2181029,5	381016,7	5,0		Поврежден ямой
384	2181014,3	381015,1	7,0		Поврежден ямой
385	2180999,8	381015,1	7,0		Поврежден ямой
386	2181000,6	381024,7	6,0		
387	2181010,4	381024,2	7,0		Поврежден ямой
388	2181007,9	381033,4	6x2,18		
389	2181019,3	381040,3	2,39x3,65		

390	2181022,4	381032,8	3,6x2,03		
391	2181024,5	381028,1	2,85x2,28		
392	2181020,7	381022,0	6,0		Поврежден ямой
393	2181034,6	381025,4	5,0		Поврежден ямой
394	2181042,4	381035,9	6,0		Поврежден ямой
395	2181057,5	381039,4	6,0		Поврежден ямой
396	2181064,6	381036,7	7,0		Поврежден ямой
397	2181068,2	381037,2	5,0		
398	2181066,8	381048,5	10,0		Поврежден ямой
399	2181081,1	381059,7	7,0		Поврежден ямой
400	2181094,2	381063,7	9,0		Поврежден ямой
401	2181065,4	381065,6	5,0		
402	2181051,8	381049,1	10,0		Поврежден ямой
403	2181044,9	381069,0	10,0		Поврежден ямой
404	2181054,9	381074,5	9,0		Поврежден ямой
405	2181067,0	381078,7	7,0		Поврежден ямой
406	2181052,4	381084,7	9,0		Поврежден ямой
407	2181042,9	381083,5	9,0		Поврежден ямой
408	2181036,4	381094,0	8,0		Поврежден ямой

Система координат МСК-47 Зона 2.

Описание границ и поворотных точек памятника

Роща 1:

т. 1-2 – 118,34 м по прямой от точки 1, расположенной в 20 м к СЗ от насыпи 192 у каменного вала с полей, на СВ вдоль границы рощи и поля до точки 2;

т. 2-3 – 116,76 м по прямой от точки 2, расположенной в 8 м к ССЗ от насыпи 153 на В по полю в сторону шоссе³ до точки 3;

т. 3-4 – 165,98 по прямой от точки 3, расположенной в 6 м к ССВ от насыпи 99, на ЮЮВ вдоль дренажной канавы шоссе до точки 4;

т. 4-5 – 35,37 м по прямой от точки 4, расположенной в 7 м к ЮВ от насыпи 1, на ЮЗ по каменной гряде до точки 5;

т. 5-6 – 256,68 м по прямой от точки 5, расположенной в 3 м к ЮВ от насыпи 3 на 3 по каменной гряде вдоль грунтовой дороги до точки 6;

т. 6-1 – 114,22 м по прямой от точки 6, расположенной в 29 м к ЮЗ от жальника 291 на С по каменной гряде по границе рощи и поля до точки 1;

Роща 2:

³ Автомобильная дорога общего пользования регионального значения Курковицы – Холоповицы – Село – Донцо – Глумицы (41К-356).

- т. 7-8 – 95,28 м по прямой от точки 7, расположенной в 8 м к С от насыпи 408 на поле, на ЮВ вдоль границы роши и поля по каменной гряде до точки 8;
- т. 8-9 – 70,14 м по прямой от точки 8, расположенной в 7 м к СВ от насыпи 375 на ЮЮВ по каменной гряде до точки 9;
- т. 9-10 – 51,58 м по прямой от точки 9, расположенной в 8 м к ЮВ от насыпи 345, на ЮЗ по полю вдоль границы роши до точки 10;
- т. 10-11 – 54,55 м по прямой от точки 10, расположенной в 6 м к Ю от насыпи 348, на З по каменной гряде до точки 11;
- т. 11-12 – 48,08 м по прямой от точки 11, расположенной в 5 м к ЮЗ от насыпи 354 на СЗЗ по каменной гряде до точки 12;
- т. 12-7 – 118,22 м по прямой от точки 12, расположенной в 7 м к ЮЗ от насыпи 367, на СВ по каменной гряде, по границе роши и поля до точки 7;

Таблица координат поворотных точек границ археологического памятника с указанием координат поворотных точек границ, дирекционным направлением отрезков границы, их направлением и углами поворотов (представлено на основании Приказа № 01-03/19-503 от 09.12.2019 г. Комитета по культуре Ленинградской области, см. Приложение 4).

(15) Озера. Курганно-жальничный могильник (Роца 1)

Наименование точки	N (м)	E (м)	Дирекционное направление	Длина линии (м)	Угол поворота
1	2	3	4	5	6
1	380923.01	2181148.7	60° 53,5'	118.34	126° 18'
2	380980.58	2181252.09	88° 15,8'	116.76	152° 38'
3	380984.11	2181368.8	160° 48,6'	165.98	107° 27'
4	380827.35	2181423.36	246° 00,0'	35.37	94° 49'
5	380812.96	2181391.04	269° 16,1'	256.68	156° 44'
6	380809.69	2181134.38	7° 11,9'	114.22	82° 04'
1	380923.01	2181148.7			126° 18'

Периметр = 807 м
Площадь = 40135 кв.м

Система координат МСК-47 Зона 2

(15) Озера. Курганно-жальничный могильник (Роца 2)

Наименование точки	N (м)	E (м)	Дирекционное направление	Длина линии (м)	Угол поворота
1	2	3	4	5	6
7	381105.46	2181032.74	116° 49,1'	95.28	89° 03'
8	381062.47	2181117.77		171° 57,0'	70.14
9	380993.02	2181127.6	247° 58,6'	51.58	103° 58'
10	380973.68	2181079.78	277° 46,4'	54.55	150° 12'
11	380981.06	2181025.73	292° 00,6'	48.08	165° 46'
12	380999.08	2180981.16	25° 52,3'	118.22	86° 08'
7	381105.46	2181032.74		89° 03'	

Периметр = 438 м

Площадь = 12570 кв.м

Система координат МСК-47 Зона 2

Предмет охраны:

- территория памятника в указанных границах;
- насыпи курганов и жальников;
- внутренние конструкции насыпей и жальников;
- погребения;
- погребальный инвентарь;
- курганные ровики;
- межкурганное и межжальничное пространство.

Предмет охраны ОКН «Курганно-жальничный могильник Озера» приводятся на основании научной документации ИИМК РАН представленной Комитету по культуре Ленинградской области (Кириллов, 2019).

Натурное обследование ОКН «Курганно-жальничный могильник Озера», проведенное в марте 2021 г. в рамках подготовки данного раздела, не выявило изменений в состоянии ОКН по сравнению с обследованием, проведенным специалистами ИИМК РАН в 2019 г.

Трасса проектирования частично пересекает территорию выявленного ОКН «**Курганно-жальничный могильник Озера**» (илл. 3–6, 8–9).

Трасса проектируемого газопровода на рассматриваемом участке проходит преимущественно по землям сельскохозяйственного назначения, в общем направлении севе-

ро-северо-запад – юго-юго-восток. Со стороны юго-западной окраины д. Озера трасса, огибая в восточном направлении северную часть ОКН (Роща 2), поворачивает к югу, и пересекает южную часть могильника (Роща 1) между поворотными точками 1–2 и 5–6. Далее трасса проектируемого газопровода выходит к северной окраине д. Село (точки фиксации 1–4, илл.15–22). Длина трассы газопровода в пределах территории ОКН составляет 148,6 м, ширина полосы строительства – 4 м. В полосе строительства полностью или частично находятся 21 курганная насыпь и один жальник.

Здесь проектом предусмотрена прокладка газопровода методом наклонно-направленного бурения с закладкой технологических приемков вне территории ОКН (илл. 9).

Объект культурного наследия регионального значения «Усадьба «Пятая гора»

Краткие исторические сведения

Усадьба Пятая гора впервые упоминается в 1747 году. Тогда она принадлежала подполковнику И.И. Плату. Землевладение усадебно-паркового комплекса сложилась из деревень Пятая гора, Донцы, Озеры, Холоповицы и Глумицы, подаренных мужем Екатерине Михайловне Ренкевич, урожденной Шнее. В «Кратком экономическом примечании Рождественского уезда», составленного в конце XVIII века, указано, что «деревня Пятая Гора владение подполковника Ивана Ивановича Плата, а ныне владение госпожи премьер-майорши Катерины Михайловны Ренкевичевой» (Краткое экономическое примечание, 1789). Затем владелицей мызы Пятая Гора становится сестра Екатерины Ранкевич Христиана Михайловна Фок, жена генерал-майора. В 1805 году мызу покупает сенатор Федор Максимович Брискорн. После смерти Брискорна имение переходит к его вдове Ольге Константиновне, а затем к их дочери Елизавете, в замужестве Лёвшиной, которая владеет им до 1844 года, когда поместье уходит из рук потомков Брискорна (илл. 14).

В усадьбе имелся комплекс деревянных построек, привычные для русской усадьбы плодовый сад и огород. Планировка имения была без особых изысков, разве что к скромному господскому дому вела трехлучевая аллея. Спустя 5 лет, после кончины супруга Ольга Константиновна Брискорн, (в девичестве Струкова, ум. в 1836 г.), подала прошение в церковную Консисторию о строительстве в усадьбе храма. (Михина, 2002).

Строительство каменной церкви было завершено к 5 марта 1830 года, а 8 февраля 1831 года храм освятили во имя Святой Троицы. К сожалению, имя архитектора храма не установлено. В 1879 году указом Священного Синода самостоятельный приход в нем упразднен, церковь была приписана к соседнему Владимирскому храму в имении Трубецких Дылицы. Троицкая церковь постепенно приходила в упадок. В 1889 году отмечалось, что в ней небезопасно совершать службы, фундамент подмыт ключами, в куполе сквозная трещина. Архитектор Фиделли, осмотревший храм в 1890 году, заявил о необходимости капитального ремонта, который был произведен только в 1902 году. Были исправлены фундамент, деревянные конструкции, обновлена штукатурка, заложен подвал, заделаны трещины в куполе, фасады побелены. В начале Великой Отечественной войны службы в храме еще продолжались, а в 1960-е годы купол стянули тракторами. В 1970-х гг. у церкви был еще частично сохранившийся деревянный купол (Акулова, Возняк, Ардашева, 2016).

На протяжении XX – начала XXI веков происходило постоянное разрушение здания церкви, которое продолжается и в настоящее время.

Характеристика объекта культурного наследия

В данном разделе рассматривается объект культурного наследия регионального значения «Усадьба «Пятая гора» по адресу: Ленинградская область, Волосовский район, Калитинское сельское поселение, д. Пятая гора, в составе проекта размещения линейного объекта местного значения: «Межпоселковый газопровод от д. Курковицы до д. Новые Раглицы, д. Озера, д. Пятая Гора с отводами на д. Село, д. Донцо, д. Малое Заречье» расположенного в Калитинском сельском поселении Волосовского муниципального района Ленинградской области» (илл.2–4, 10–12).

Сведения об объекте культурного наследия из Единого государственного реестра объектов культурного наследия (памятников истории и культуры) народов Российской Федерации (Приложение 7):

Наименование Объекта: Усадьба "Пятая гора"

Номер в реестре: 471720915460005

Полный адрес: Ленинградская область, Волосовский район, Калитинское сельское поселение, деревня Пятая Гора, Усадьба Пятая Гора

Категория историко-культурного значения: Регионального значения

Вид объекта: Ансамбль

Общая видовая принадлежность: Памятник градостроительства и архитектуры

Объект культурного наследия регионального значения «Усадьба «Пятая гора» по адресу: Ленинградская область, Волосовский район, Калитинское сельское поселение, д. Пятая гора, включен в реестр объектов культурного значения Комитетом по культуре Ленинградской области на основании Приказа № № 01-03/15-35 от 13.07.2015 г. «О включении выявленного объекта культурного наследия «Усадьба «Пятая гора» в единый государственный реестр объектов культурного наследия (памятников истории и культуры) народов Российской Федерации в качестве объекта культурного наследия регионального значения» (см. Приложение 5), его границы утверждены приказом Комитета по культуре Ленинградской области № 01-03/15-40 от 11.08.2015 г. «Об утверждении границ территории и предмета охраны объекта культурного наследия регионального значения «Усадьба «Пятая гора» (см. Приложение 6).

Предмет охраны объекта культурного наследия регионального значения «Усадьба «Пятая гора».

- Местоположение объекта на территории д. Пятая гора;
- местоположение строений на участке;
- визуальные связи между объектами усадьбы, расположенными на территории ансамбля;
- композиционные особенности строений, участвующих в формировании территории, включая следующие объекты: церковь св. Троицы; хозяйственная постройка и парк 16 га;
- объемно-пространственные композиции строений, входящих в ансамбль усадьбы;
- культурный слой, рельеф, исторический ландшафт с элементами террасирования XVIII-нач. XIX вв.;
- местоположение объектов, историческая система планировки, трассировка дорожек, террас;
- местоположение въездов;
- характер стилистического решения, озеленения, благоустройства;
- композиция и архитектурно-художественное оформление фасадов церкви св. Троицы и хозяйственные постройки.

Описание границ территории объекта культурного наследия регионального значения «Усадьба «Пятая гора».

Граница территории объекта проходит от точки 1 на севере в восточном направлении до точки 8 на востоке; далее от точки 9 в юго-восточном направлении до точки 13 на юге; далее до точки 14, огибая пруд, до точки 25 на востоке участка; далее от точки 25 до точки 30 в северо-восточном направлении вдоль дороги.

Координаты поворотных точек границ защитной зоны ОКН регионального значения «Усадьба «Пятая гора». Система координат МСК-47, зона 2.

№ точки	X	Y
1	381629.40	2181856.22
2	381852.81	2181844.30
3	381908.53	2181996.79
4	381915.84	2182029.79
5	381964.98	2182164.03
6	382107.21	2182253.82

7	381966.61	2182455.56
8	381938.57	2182503.85
9	381909.30	2182542.77
10	381867.98	2182602.43
11	381812.18	2182644.58
12	381742.89	2182690.59
13	381683.91	2182714.48

14	381605.50	2182733.81
15	381496.15	2182722.92
16	381449.15	2182710.04
17	381328.43	2182662.29
18	381146.26	2182510.47
19	381228.78	2182338.25
20	381275.17	2182254.30

21	381366.28	2182104.30
22	381391.33	2182061.10
23	381435.35	2181990.93
24	381475.89	2181943.82
25	381509.12	2181912.89
26	381549.12	2181886.90

Зоны охраны ОКН к настоящему моменту не установлены.

Защитная зона ОКН, в соответствии со статьей 34.1. Федерального закона от 25.06.2002 № 73-ФЗ, составляет 150 м: «1. Защитными зонами объектов культурного наследия являются территории, которые прилегают к включенным в реестр памятникам и ансамблям (за исключением указанных в пункте 2 настоящей статьи объектов культурного наследия) и в границах которых в целях обеспечения сохранности объектов культурного наследия и композиционно-видовых связей (панорам) запрещаются строительство объектов капитального строительства и их реконструкция, связанная с изменением их параметров (высоты, количества этажей, площади), за *исключением строительства и реконструкции линейных объектов*; <...>

3. Границы защитной зоны объекта культурного наследия устанавливаются: <...>

2) для ансамбля, расположенного **в границах населенного пункта, на расстоянии 150 метров от внешних границ территории ансамбля, для ансамбля, расположенного вне границ населенного пункта, на расстоянии 250 метров от внешних границ территории ансамбля**».

В 2020 г. сотрудниками ООО «ПЕТРОГРАД» были проведены научно-исследовательские работы по археологическому обследованию (разведке) территории земельного участка, отведенного под проектирование и строительство объекта «Межпоселковый газопровод от д. Курковицы до д. Новые Раглицы, д. Озера, д. Пятая Гора с отводами на д. Село, д. Донцо, д. Малое Заречье». В рамках этих работ было проведено визуальное обследование и фиксация современного состояния территории усадьбы, кроме того, в 245 м к северу-западу от церкви Святой Троицы был заложен разведочный археологический шурф размерами 1×1 м. Артефактов и/или признаков археологического культурного слоя в шурфе выявлено не было (Добышев, 2020).

Трасса проектируемого газопровода частично проходит в защитной зоне ОКН регионального значения «Усадьба «Пятая гора» расстоянии не более 63,9 м от внешней границы территории ансамбля (поворотная точка 26; см. Приложение 6) (илл. 3–4, 10, 12).

Длина трассы газопровода в пределах защитной зоны ОКН «Усадьба «Пятая гора» составляет 240 м, ширина полосы отвода – 4 м. Проектируемым строительством предметы охраны ОКН не затрагиваются. Ближайшее сооружение из состава ансамбля – церковь св. Троицы находится на удалении 238,1 м (илл. 12).

ОКН «Усадьба «Пятая гора» расположена в южной части д. Пятая гора (илл. 3–4). Трасса проектируемого строительства в границах защитной зоны ОКН проходит по зарастающим полям, северо-западнее границ территории ОКН, ограниченной на этом участке автомобильной дорогой с грунтовым покрытием, ведущей из д. Озера в д. Пятая гора (илл. 23–24, 28).

Ближайшим сооружением, входящим в состав предмета охраны ОКН, является расположенная в северо-восточной части усадьбы церковь святой Троицы. Здание церкви разрушено выше карнизов, фасады сохранились в пределах ионического ордера. Выпадение фрагментов кладки продолжается.

На момент натурального обследования, проведенного в марте 2021 г. в рамках подготовки настоящего Раздела, рядом с церковью св. Троицы зафиксировано наличие памятного деревянного креста (к северо-западу от церкви), таблички (знака) принадлежности церкви к объектам культурного наследия (к северу от церкви), а так же информационного щита на русском и английском языках, установленного «Via Hanseatica (Crossroads of Baltic nature and culture)» (к северу от церкви) (илл. 25–27).

В южной части д. Пятая гора, в непосредственной близости от территории проектирования, и ОКН «Усадьба «Пятая гора», расположено действующее историческое кладбище, в соответствии с данными Приказа ККЛО № 01-03/15-40 от 11.08.2015 не входящее в состав ансамбля. Минимальное расстояние от трассы проектируемого газопровода до территории кладбища (юго-западный угол кадастрового участка 47:22:0626003:80) составляет 37,1 м (илл. 12).

ОБЩАЯ ХАРАКТЕРИСТИКА ПРИНЯТЫХ ПРОЕКТНЫХ РЕШЕНИЙ И ОЦЕНКА ВОЗДЕЙСТВИЯ ПРЕДСТОЯЩЕГО СТРОИТЕЛЬСТВА НА ОБЪЕКТЫ КУЛЬТУРНОГО НАСЛЕДИЯ

Проектом «**Межпоселковый газопровод от д. Курковицы до д. Новые Раглицы, д. Озера, д. Пятая гора с отводами на д. Село, д. Донцо, д. Малое Заречье**» предусмотрена прокладка по территории Калитинского сельского поселения Волосовского района Ленинградской области подземного газопровода высокого давления для транспортировки природного газа к жилым домам населенных пунктов Калитинского сельского поселения. (распределительный газопровод).

Трасса проектируемого газопровода пересекает территорию выявленного ОКН «**Курганно-жальничный могильник Озера**» (ПК53+21,6 – ПК54+70,2) и частично проходит в защитной зоне ОКН регионального значения «**Усадьба «Пятая гора**» (2ПК27+39,1 – 2ПК29+79,1) (илл. 3-6, 8-10, 12).

1. Выявленный объект культурного наследия «Курганно-жальничный могильник Озера»

Длина трассы газопровода в пределах территории ОКН «Курганно-жальничный могильник Озера» составляет 148,6 м. В пределах полосы строительства полностью или частично находятся 21 курганная насыпь и один жальник. Здесь проектом предусмотрена прокладка газопровода методом наклонно-направленного бурения (ПК50+6,5 – ПК54+99,0). Минимальное расстояние от технологических прямиков до территории ОКН составляет:

- от технологического прямика на ПК50+6,5 до поворотной точки 7 – 43,0 м;
- от технологического прямика на ПК54+99,0 до границы территории ОКН между поворотными точками 5 и 6 – 43,0 м (илл. 9).

Принятые проектные решения не затрагивают предмет охраны ОКН «Курганно-жальничный могильник Озера» (насыпи курганов и жальников, внутренние конструкции насыпей и жальников, погребения, погребальный инвентарь, курганные ровики, межкурганное и межжальничное пространство) при условии соблюдения «Мероприятий по обеспечению сохранности объектов культурного наследия» данного Раздела.

Оценка воздействия планируемых работ на выявленный объект культурного наследия «Курганно-жальничный могильник Озера»

При бурении наклонной скважины на глубине не менее 2 метров от современной поверхности на участке ПК53+21,6 – ПК54+70,2 погребения не нарушаются, погребальные сооружения не повреждаются. Прямое (динамическое) воздействие на изменение прилегающего ландшафта в результате проектируемых работ при точном следовании проектным решениям исключается. Косвенное (визуальное) восприятие памятника в результате прокладки подземной линии газопровода не нарушается. Технологические приямки и траншея газопровода после завершения работ рекультивируются – следы движения техники устраняются, растительный покров и дорожное покрытие восстанавливаются.

Таким образом, при соблюдении «Мероприятий по обеспечению сохранности объекта культурного наследия» данного Раздела прямое и косвенное влияние на сохранность объекта культурного наследия отсутствует. Проектируемые работы не нарушают Режим использования территории объекта культурного наследия.

Оценка воздействия:

В процессе проектируемых работ по сооружению объекта «Межпоселковый газопровод от д. Курковицы до д. Новые Раглицы, д. Озера, д. Пятая гора с отводами на д. Село, д. Донцо, д. Малое Заречье» на участке прокладки газопровода через территорию выявленного объекта культурного наследия «Курганно-жальничный могильник Озера» объект культурного наследия негативному воздействию не подвергается.

2. Объект культурного наследия регионального значения «Усадьба «Пятая гора».

Длина трассы газопровода в пределах защитной зоны ОКН «Усадьба «Пятая гора» составляет 240 м. Ширина строительной полосы 4 м. Трасса пересекает границу защитной зоны ОКН между поворотными точками 2 и 3 (2ПК27+39,1) и поворотными точками 4 и 5 (2ПК29+79,1). На этом участке предусмотрена прокладка газопровода открытым способом, в траншее глубиной не менее 1,0 глубины промерзания грунта (0,98–1,28 м). Стенки траншеи крепятся щитами. По окончании строительных работ предусмотрена рекультивация строительной полосы, включая восстановление растительного покрова.

Минимальное расстояние от трассы проектируемого газопровода (2ПК28+67,5) до границы территории ОКН (поворотная точка 26) составляет 63,9 м. Минимальное расстояние до строений, входящих в состав ансамбля (северо-западный угол здания церкви св. Троицы), составляет 238,1 м (илл. 12). Остальные строения, входящие в предмет охраны ОКН расположены дальше к юго-востоку от трассы проектируемого газопровода.

Минимальное расстояние от трассы проектируемого газопровода (заглушка на 2ПК29+94,0) до территории действующего кладбища (юго-западный угол кадастрового участка 47:22:0626003:80) составляет 37,1 м (илл. 12).

С трассой проектируемого газопровода могут быть соотнесены следующие элементы предмета охраны ОКН «Усадьба «Пятая гора»:

- культурный слой, рельеф, исторический ландшафт с элементами террасирования XVIII- нач. XIX вв.;
- местоположение объектов, историческая система планировки, трассировка дорожек, террас;
- местоположение въездов;
- характер стилистического решения, озеленения, благоустройства;
- композиция и архитектурно-художественное оформление фасадов церкви св. Троицы и хозяйственные постройки.

Оценка воздействия планируемых работ на объект культурного наследия регионального значения «Усадьба «Пятая гора».

Прокладка газопровода в защитной зоне объекта культурного наследия не затрагивает вышеперечисленные элементы предмета охраны ввиду значительного расстояния от полосы строительства до границ объекта культурного наследия. Сооружение линейного объекта в защитной зоне объекта культурного наследия не противоречит ст. 34.1 №73-ФЗ.

Прямое (динамическое) воздействие на здания ансамбля и прилегающий ландшафт в результате производства проектируемых работ исключается. Косвенное (визуальное) восприятие памятника в результате прокладки подземной линии газопровода не нарушается. Технологические приямки и траншея газопровода после завершения работ рекультивируются – следы движения техники устраняются, растительный покров и дорожное покрытие восстанавливаются.

Таким образом, при соблюдении «Мероприятий по обеспечению сохранности объекта культурного наследия» данного Раздела прямое и косвенное влияние на сохранность объекта культурного наследия отсутствует. Проектируемые работы не нарушают Режим использования территории объекта культурного наследия.

Оценка воздействия:

В процессе проектируемых работ по сооружению объекта «Межпоселковый газопровод от д. Курковицы до д. Новые Раглицы, д. Озера, д. Пятая гора с отводами на д. Село, д. Донцо, д. Малое Заречье» на участке прокладки газопровода в защитной зоне объекта культурного наследия регионального значения «Церковь Святой Великомученицы Екатерины» объект культурного наследия негативному воздействию не подвергается.

Мероприятия по обеспечению сохранности объектов культурного наследия

Трасса проектируемого объекта «Межпоселковый газопровод от д. Курковицы до д. Новые Раглицы, д. Озера, д. Пятая гора с отводами на д. Село, д. Донцо, д. Малое Заречье» частично пересекает территорию выявленного ОКН «Курганно-жальничный могильник Озера» и частично проходит в защитной зоне ОКН регионального значения «Усадьба «Пятая гора».

В целях обеспечения сохранности объектов культурного наследия «Курганно-жальничный могильник Озера» и «Усадьба «Пятая гора» при проведении работ по объекту «Межпоселковый газопровод от д. Курковицы до д. Новые Раглицы, д. Озера, д. Пятая гора с отводами на д. Село, д. Донцо, д. Малое Заречье» предусмотрены следующие мероприятия:

- I. Общие мероприятия по обеспечению физической сохранности объектов культурного наследия:
 - неукоснительно придерживаться принятого проектного решения при проведении строительных и иных работ;
 - перед началом строительных работ предусмотреть проведение инструктажа для сотрудников с разъяснением культурно-исторической значимости объектов культурного наследия и с указанием запрета их повреждения и необходимости соблюдения всех мер по обеспечению их сохранности;
 - обязательно соблюдать границы территории, отводимой под строительство;
 - проезд автотранспорта и дорожно-строительной техники и доставку строительных материалов осуществлять только по существующей дорожной сети и в пределах временной полосы отвода проектируемого газопровода;
 - по завершении земляных работ произвести рекультивацию – устранить следы движения техники, восстановить растительный покров и дорожное покрытие.
 - после завершения работ предоставить в Комитет по сохранению культурного наследия Ленинградской области материалы фотофиксации состояния объектов культурного наследия до и после проведения работ.
- II. Мероприятия по обеспечению сохранности выявленного объекта культурного наследия «Курганно-жальничный могильник Озера»:
 - прокладку газопровода методом ННБ в пределах территории ОКН «Курганно-жальничный могильник Озера» (ПК53+21,6 – ПК54+70,2) производить на глубине не менее 2 м от современной поверхности до верха скважины после ее расширения;

- в процессе бурения осуществлять непрерывный контроль положения буровой головки;
- повреждение растительности в границах территории ОКН не допускается;
- запрещается любое передвижение техники на территории и на расстоянии не менее 20 м от границ ОКН (в т.ч. в полосе отвода).

III. Мероприятия по обеспечению сохранности объекта культурного наследия регионального значения «Усадьба «Пятая гора»:

- предусмотреть защиту территории вокруг объектов культурного наследия (на расстоянии не менее 5 м от внешних границ его защитной зоны) от строительных отходов и мусора при производстве работ.
- в защитной зоне объектов культурного наследия запретить:
 - о проезд техники вне существующих проездов;
 - о устройство и установку мест отдыха, бытовок, временных жилых или складских построек;
 - о вырубку растительности;
 - о разведение костров и сжигание мусора.

IV. Общие мероприятия по обеспечению ландшафтно-экологической сохранности объектов культурного наследия:

- Для предотвращения загрязнения атмосферы, почвы, поверхностных и подземных вод при обращении с отходами предусмотрены следующие мероприятия:
 - о соблюдение установленных нормативов образования отходов производства и потребления;
 - о селективный сбор отходов на объекте;
 - о организация мест временного хранения отходов;
 - о визуальный контроль накопления отходов в местах их временного хранения;
 - о соблюдение периодичности вывоза отходов на лицензированные предприятия для размещения или переработки.
- Для сбора и временного хранения отходов в специально отведённых местах проектом предусматривается:
 - о сбор бытовых и твёрдых коммунальных отходов в закрытые металлические контейнеры;

- Вывоз образующихся отходов и строительного мусора является обязательным пунктом условий для подрядной организации, выполняющей строительные работы;

V. Иные требования

- Не менее чем за 2 недели до начала работ по реализации проекта строительства объекта «Межпоселковый газопровод от д. Курковицы до д. Новые Раглицы, д. Озера, д. Пятая гора с отводами на д. Село, д. Донцо, д. Малое Заречье» письменно уведомить региональный орган охраны объектов культурного наследия о дате начала и планируемых сроках проведения работ;

- Перед началом строительного-монтажных работ провести подробную фотофиксацию каждого вышеперечисленного объекта культурного наследия на участке, прилегающем к трассе проектируемого объекта в границах территории ОКН и его защитной зоны;

- После окончания строительного-монтажных работ составить Акт технического состояния объектов культурного наследия, содержащий подробную фотофиксацию ОКН на участке, прилегающем к трассе проектируемого объекта до начала проведения работ и по окончании работ. Копию Акта направить в региональный орган охраны объектов культурного наследия;

- В случае повреждения или причинения иного вреда любому из объектов культурного наследия, земельному участку в границах территории объектов культурного наследия или при появлении условий, угрожающих причинением такого вреда, незамедлительно остановить все работы на прилегающем к территории ОКН участке, принять меры по предотвращению нанесения вреда объекту культурного наследия, уведомить региональный орган охраны объектов культурного наследия о сложившейся ситуации;

- Согласно Ст. 36 Федеральному закону от 25.06.2002 № 73-ФЗ (в действующей редакции) "Об объектах культурного наследия (памятниках истории и культуры) народов Российской Федерации" в случае обнаружения в ходе проведения работ объекта, обладающего признаками объекта культурного наследия, в том числе объекта археологического наследия, незамедлительно приостановить указанные работы и в течение трех дней со дня обнаружения такого объекта направить в региональный орган охраны объектов культурного наследия письменное заявление об обнаруженном объекте культурного наследия;

- В случае изменения существующих проектных решений, увеличения участка строительства, строительства дополнительных объектов, а также необходимости

устройства любых не предусмотренных настоящим проектом временных или служебных автодорог, обходов, мест отдыха, площадок складирования материалов или стоянки техники на территории, непосредственно примыкающей к территории объектов культурного наследия, включающий новые сведения и проектные решения раздел обеспечения сохранности объектов культурного наследия подлежит государственной историко-культурной экспертизе и повторно предоставляется на согласование в региональный орган охраны объектов культурного наследия.

ЗАКЛЮЧЕНИЕ

Настоящий раздел по обеспечению сохранности содержит анализ проектных решений реализации размещения линейного объекта местного значения: «Межпоселковый газопровод от д. Курковицы до д. Новые Раглицы, д. Озера, д. Пятая Гора с отводами на д. Село, д. Донцо, д. Малое Заречье» расположенного в Калитинском сельском поселении Волосовского муниципального района Ленинградской области.

Участок отвода проектируемого газопровода на д. Село частично затрагивает территорию ОКН «Курганно-жальничный могильник Озера», пересекая южную часть могильника (Роща 1). Часть восточного участка трассы проходит в защитной зоне ОКН регионального значения «Усадьба «Пятая гора».

В случае реализации проекта прокладки газопровода строго в отведенных границах, с соблюдением проектных решений, мер и мероприятий, содержащихся в настоящем разделе, негативное воздействие (угроза разрушения и/или повреждения, нарушение визуального восприятия) на рассматриваемые ОКН отсутствует.

СПИСОК ЛИТЕРАТУРЫ И ИСТОЧНИКОВ

Акт №2-8 от 03.05.1988 – Акт №2-8 Инспекции охраны памятников Управления Культуры Ленинградской области о постановке на первичный учет вновь выявленных объектов археологии Волосовского района от 03.05.1988 г. // Архив Департамента государственной охраны, сохранения и использования объектов культурного наследия Комитета по культуре Ленинградской области.

Акулова, Возняк, Ардашева, 2016 – Акулова Н., Возняк Е., Ардашева Ю. История Церкви Святой Троицы в усадьбе Пятая Гора Царскосельского уезда и выбор метода ее реставрации [Электронный ресурс] // Architecture and Engineering, т. 1, № 3. 2016. С. 2-17. URL: <https://aej.spbgasu.ru/index.php/AE/issue/viewFile/6/9> (дата обращения 22.03.2021).

Михина, 2002— Волосово: история родного края: Посвящается 75-летию Ленинградской области. В 2-х т // Гл. ред., составитель и автор очерков Н.П. Михина. - Волосово, 2002.

Добышев, 2020 – Добышев В.В. Научно-технический отчет по результатам археологического обследования земельного участка под размещение объекта: «Межпоселковый газопровод от д. Курковицы до д. Новые Раглицы, д. Озера, д. Пятая Гора с отводами на д. Село, д. Донцо, д. Малое Заречье». СПб, 2020. - Архив ООО «Петроград».

Исаченко, 1998 – Исаченко Г.А. Окно в Европу: История и ландшафты. – СПб.: Изд-во СПбГУ, 1998.

Килуновская, Семенов, 2006 – Килуновская М.Е., Семенов Вл. А. Археологические разведки на реконструируемом участке железной дороги Мга- Гатчина-Веймарн-Ивангород // На Ижорском плато: Археологические исследования 2003-2004 гг. / М.Е. Килуновская, Вл.А. Семенов, З.Р. Румянцева, С.Г. Попов. СПб., 2006. 80 с., илл. С. 25 – 34.

Кириллов, 2019 – Кириллов Е.Л. Том XV (15). Курганно-жальничный могильник Озера (Озера. Курганно-жальничный могильник) // Отчет о проведении работ по государственной историко-культурной экспертизе объектов археологического наследия Ленинградской области. СПб, 2019. - Архив ИИМК РАН.

Коишевский, Генералова, 1927 – Отчет по археологической рекогносцировке в Ленинградской губ. по маршруту Войковицы-Веймарн сотрудников экспедиции по палеоэтнологическому обследованию Ленинградской губернии Б.А. Коишевского и Л.С. Генераловой в 1927 году // Архив ИИМК РАН. Ф.2 (ГАИМК), 1927 г., дело 105.

Коишевский, Генералова, 1931 – Материалы по учету курганов в дд. Арбонье, Большие Борницы, Войковицы, Гонголово, Ижоры, Мозино, Новое Заречье, Озеры, Ребболово и курганно-жальничного могильника в д. Глухово Красногвардейского р-на (сведения и рисунки) – обследования Б. Коишевского, Л. Генераловой в 1927 г., М.Артамонова и П. Третьякова в 1931 г. // Архив ИИМК. Ф.2 (ГАИМК), 1931 г., дело 69. - 24 л.

Конькова, 2008 – Конькова О.И. Археологические находки на западе Ленинградской области и проблема происхождения ижоры // Археологическое наследие Санкт-Петербурга. Вып.2. Древности Ижорской земли. СПб, 2008. С. 9-33.

Краткое экономическое примечание, 1789 – Краткое экономическое примечание Рождественского уезда (1789). РГИА. Ф.1350. ОП. 312. Д. 127. Л. 19. СПб.

Платонова, 1985 – Платонова Н.И. Отчёт о полевых исследованиях Лужского отряда ЛОЭ в 1985 г. // Архив ИИМК, Ф.35, 1985 г., №65.

- Лапшин, 1990** – Лапшин В.А. Археологическая карта Ленинградской области. Ч.1. Западные районы. Л., 1990.
- Михайлова, 2015** – Михайлова Е.Р. Древности Западной Ингрии I тыс. н.э.: Новые материалы // Археологические вести. Вып. 21 / Гл. ред. Е.Н. Носов. – СПб.: Дмитрий Буланин, 2015. – С.176–186;
- Неволин, 1853** – Неволин К.А. О пятинах и погостах новгородских в XVI в., с приложением карты (Из Записок Императорского русского географического общества, Кн. VIII). СПб.: Типография Имп. Акад. наук, 1853;
- Рябинин, 2001** – Рябинин Е.А. Водская земля Великого Новгорода (Результаты археологических исследований 1971–1991 гг.). – СПб.: Дмитрий Буланин, 2001.
- Семенов, 1999** – Семенов А.В. Археологические экспедиции Музея-усадьбы Н.К. Рериха в Изваре // «Петербургский рериховский сборник». Вып. II–III. Самара, 1999. С. 717–722.
- Семенов, Васильев, 2020** – Семенов С.А., Васильев Ст.А. Новые материалы к археологической карте Ленинградской области (по результатам полевых работ 2019 г.). // Бюллетень Института истории материальной культуры Российской академии наук: (охранная археология). [№] 10 / науч. ред. Н. Ф. Соловьёва; ИИМК РАН. – СПб.: Изд-во ООО «Невская Типография», 2020. С. 61-115.
- Спицин, 1896** – Спицын А.А. Курганы С.-Петербургской губернии в раскопках Л.К. Ивановского // МАР, 1896, №20.
- Стасюк, 2014** – Стасюк И.В. Отчет об археологической разведке в Гатчинском и Воловском районах Ленинградской области в 2014 г. СПб., 2014.

СПИСОК ИЛЛЮСТРАЦИЙ

Илл. 1. Схема Ленинградской области с указанием месторасположения территории обследования: Ленинградская обл., Волосовский р-он, д. Озера, д. Пятая гора.

Илл. 2. Ленинградская обл., Волосовский р-н. Принципиальная схема газоснабжения по проектируемому объекту «Межпоселковый газопровод от д. Курковицы до д. Новые Раглицы, д. Озера, д. Пятая Гора с отводами на д. Село, д. Донцо, д. Малое Заречье» (предоставлена Заказчиком).

Илл. 3. Ленинградская обл., Волосовский р-н. Принципиальная схема газоснабжения по проектируемому объекту «Межпоселковый газопровод от д. Курковицы до д. Новые Раглицы, д. Озера, д. Пятая Гора с отводами на д. Село, д. Донцо, д. Малое Заречье» на топографической карте с указанием ОКН.

Илл. 4. Ленинградская обл., Волосовский р-н, Калитинское сельское поселение. Схема взаимного расположения проектируемого газопровода, ОКН "Курганно-жальничный могильник Озера" и ОКН "Усадьба "Пятая гора" с наложением на генеральный план Калитинского сельского поселения.

Илл. 5. Ленинградская обл., Волосовский р-н. План полосы отвода. План трассы газопровода ПК+47 - ПК54+78,00 (Лист 16; предоставлен Заказчиком). Участок трассы отвода на д. Село, затрагивающий территорию ОКН "Курганно-жальничный могильник Озера".

Илл. 6. Ленинградская обл., Волосовский р-н. План полосы отвода. План трассы газопровода ПК54+78,00 - ПК58+69,00 (Лист 17; предоставлен Заказчиком). Участок трассы отвода на д. Село, затрагивающий территорию ОКН "Курганно-жальничный могильник Озера".

Илл. 7. Ленинградская обл., Волосовский р-н, Калитинское сельское поселение. Границы территории выявленного ОКН «Курганно-жальничный могильник Озера» (см. Приложение 5 к данному Разделу).

Илл. 8. Ленинградская обл., Волосовский р-н. Спутниковый снимок обозначением границ ОКН «Усадьба «Пятая гора», его защитной зоны, и трассы проектируемого газопровода (Интернет-сервис Google-Earth, дата съемки 18.08.2020).

Илл. 9. Ленинградская обл., Волосовский р-н, Калитинское сельское поселение. Фрагмент плана трассы проектируемого газопровода (предоставлен Заказчиком) и территория ОКН "Курганно-жальничный могильник Озера".

Илл. 10. Ленинградская обл., Волосовский р-н. План полосы отвода. План трассы газопровода 2ПК27+86,00 - 2ПК29+94,00 (Лист 38; предоставлен Заказчиком). Участок трассы газопровода в защитной зоне ОКН регионального значения «Усадьба «Пятая гора».

Илл. 11. Ленинградская обл., Волосовский р-н, Калитинское сельское поселение. Границы территории ОКН регионального значения «Усадьба «Пятая гора» (см. Приложение 7 к данному Разделу).

Илл. 12. Ленинградская обл., Волосовский р-н. Спутниковый снимок с обозначением границ ОКН «Усадьба «Пятая гора», его защитной зоны, и трассы проектируемого газопровода (Интернет-сервис Google-Earth, дата съемки 18.08.2020).

Илл. 13. «Карта бывших губерний Иван-Города, Яма, Капорья и Нэтеборга. Составленная по масштабу 1/210000 1827 года. Под присмотром Генерал-майора Шуберта Генерального штаба Штабс-Капитаном Бергенгеймом 1-м из материалов найденных в шведских архивах, показывающая разделение и состояние одного края в 1676 году». Фрагмент с обозначением д. Озера (Osogo).

Илл. 14. «Трехверстовка Санкт-Петербургской губернии. Военно-топографическая карта» 1855 г. Фрагмент с обозначением д. Озера (Озеры), и д. Пятая гора (Пятая Горка).

Илл. 15. Ленинградская обл., Волосовский р-н. Спутниковый снимок с обозначением ОКН "Курганно-жальничный могильник Озера", ОКН "Усадьба "Пятая гора", и точек фотофиксации (Интернет-сервис Google-Earth, дата съемки 18.08.2020).

Илл. 16. Ленинградская обл., Волосовский р-н. ОКН «Курганно-жальничный могильник Озера». Точка фотофиксации 1. Центральная часть могильника (Роцца 1). Вид с юга. Для масштаба использована нивелирная рейка 2 м.

Илл. 17. Ленинградская обл., Волосовский р-н. ОКН «Курганно-жальничный могильник Озера». Точка фотофиксации 2. Юго-западная часть могильника (Роцца 1). Вид с юго-запада. Для масштаба использована нивелирная рейка 2 м.

Илл. 18. Ленинградская обл., Волосовский р-н. ОКН «Курганно-жальничный могильник Озера». Точка фотофиксации 3. Вид на могильник (Роцца 1) с северо-востока. Для масштаба использована нивелирная рейка 2 м.

Илл. 19. Ленинградская обл., Волосовский р-н. ОКН «Курганно-жальничный могильник Озера». Точка фотофиксации 3. Вид на могильник (Роцца 1 – слева, Роцца 2 – справа) с востока. Для масштаба использована нивелирная рейка 2 м.

Илл. 20. Ленинградская обл., Волосовский р-н. ОКН «Курганно-жальничный могильник Озера». Точка фотофиксации 4. Вид на могильник (Роща 1 – прямо, Роща 2 – справа) с севера. Для масштаба использована нивелирная рейка 2 м.

Илл. 21. Ленинградская обл., Волосовский р-н. ОКН «Курганно-жальничный могильник Озера». Точка фотофиксации 3. Вид на могильник (Роща 2) с востока. Для масштаба использована нивелирная рейка 2 м.

Илл. 22. Ленинградская обл., Волосовский р-н. ОКН «Курганно-жальничный могильник Озера». Точка фотофиксации 4. Вид на могильник (Роща 2) с северо-востока. Для масштаба использована нивелирная рейка 2 м.

Илл. 23. Ленинградская обл., Волосовский р-н. ОКН «Усадьба «Пятая гора». Точка фотофиксации 5. Северо-восточный участок усадьбы. Вид с северо-востока. Для масштаба использована нивелирная рейка 2 м.

Илл. 24. Ленинградская обл., Волосовский р-н. ОКН «Усадьба «Пятая гора». Точка фотофиксации 6. Северо-западный участок усадьбы. Вид с запада. Для масштаба использована нивелирная рейка 2 м.

Илл. 25. Ленинградская обл., Волосовский р-н. ОКН «Усадьба «Пятая гора». Церковь св. Троицы. Фотография нач. XX в.

Илл. 26. Ленинградская обл., Волосовский р-н. ОКН «Усадьба «Пятая гора». Точка фотофиксации 7. Церковь св. Троицы. Вид с севера. Для масштаба использована нивелирная рейка 2 м.

Илл. 27. Ленинградская обл., Волосовский р-н. ОКН «Усадьба «Пятая гора». Точка фотофиксации 8. Церковь св. Троицы. Вид с запада. Для масштаба использована нивелирная рейка 2 м.

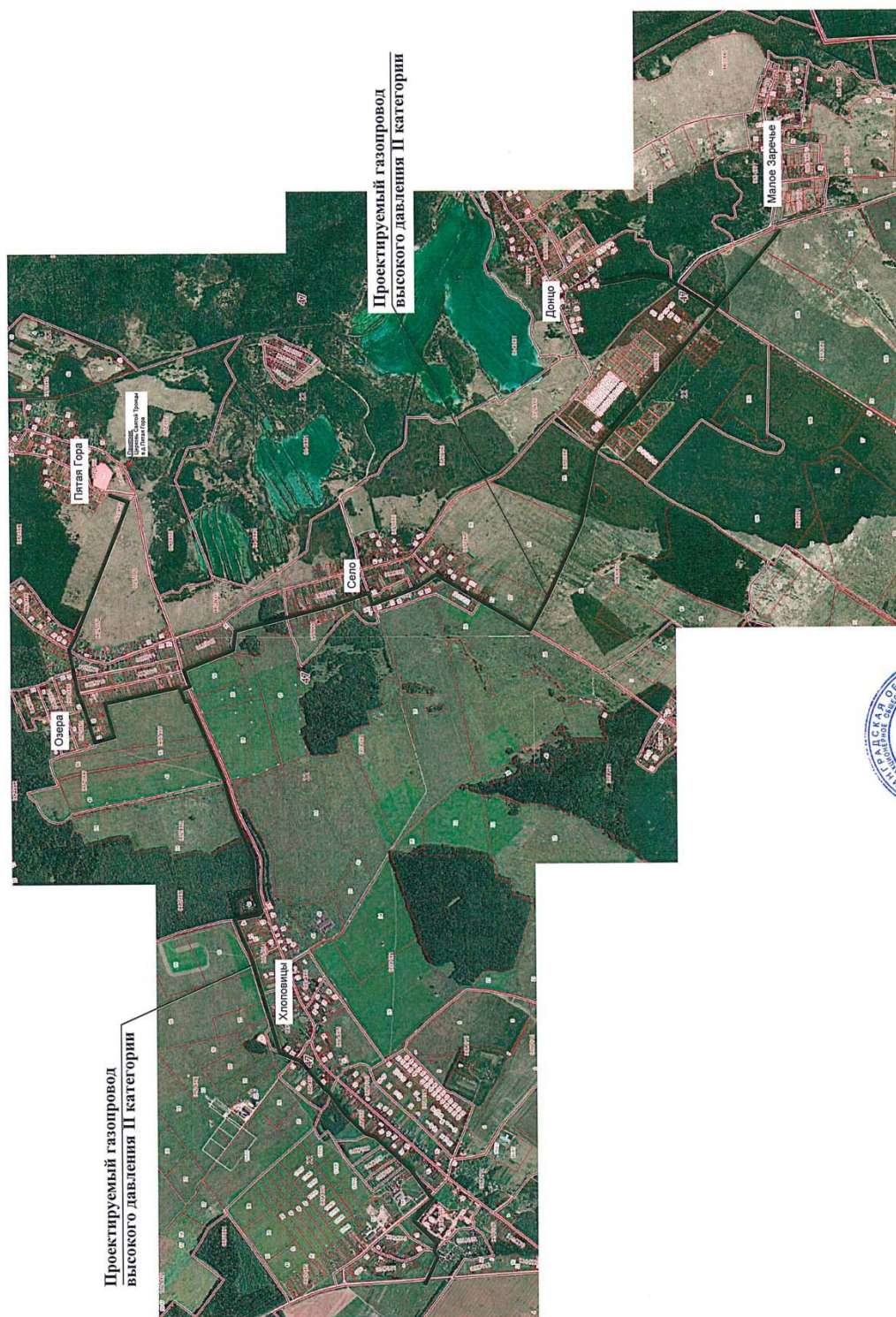
Илл. 28. Ленинградская обл., Волосовский р-н. ОКН «Усадьба «Пятая гора». Точка фотофиксации 9. Место участка проектируемой трассы газопровода в защитной зоне ОКН. Вид с юго-запада. Для масштаба использована нивелирная рейка 2 м.

АЛЬБОМ ИЛЛЮСТРАЦИЙ



Илл. 1. Схема Ленинградской области с указанием месторасположения территории обследования: Ленинградская обл., Волосовский р-он, д. Озера, д. Пятая гора.

Межпоселковый газопровод от д. Курковицы до д. Новые Раглицы, д. Озера, д. Пятая Гора с отводами на д. Село, д. Донцо, д. Малое Заречье

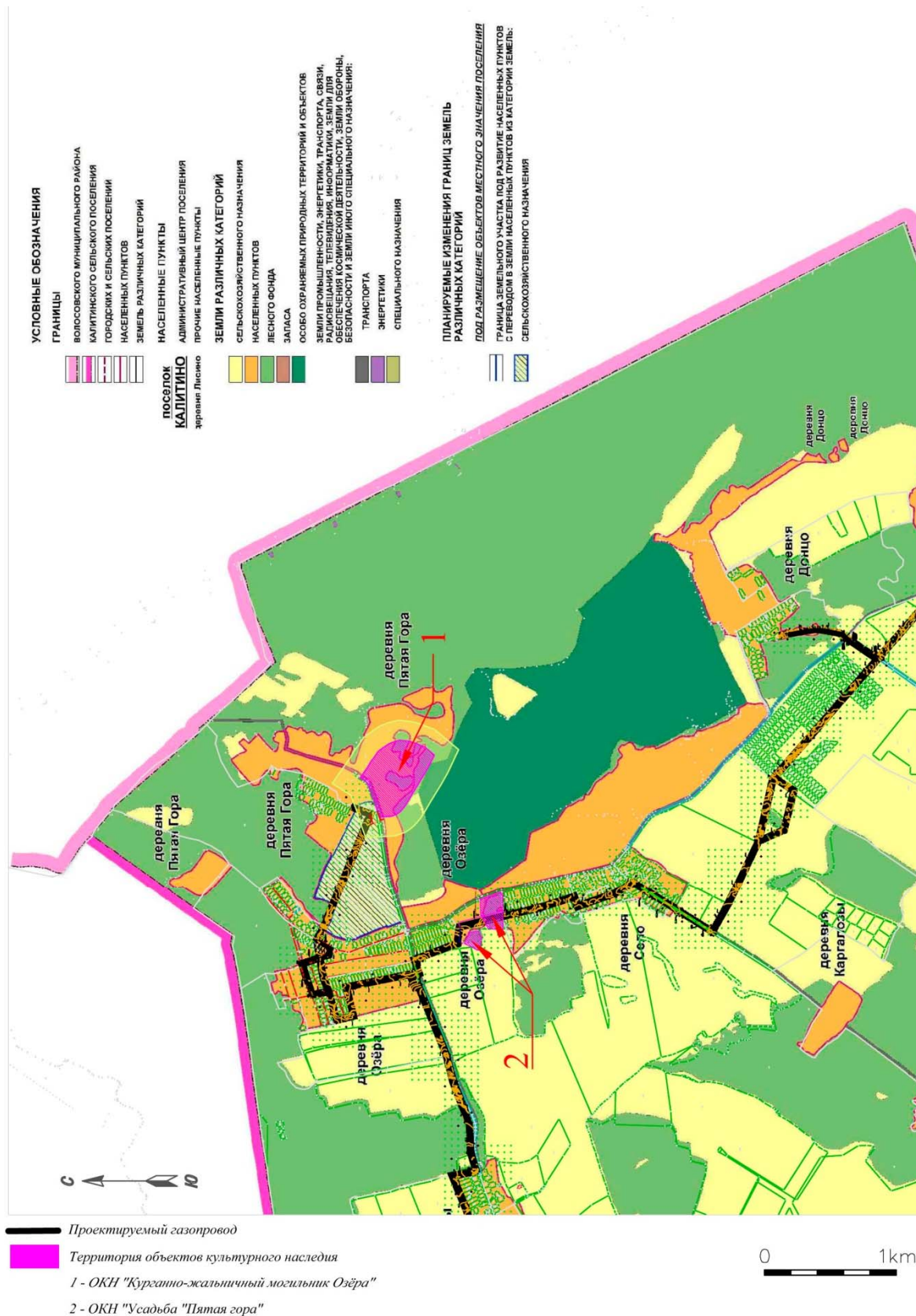


**Заместитель руководителя ПКЦ
"Газпром газораспределение
Ленинградская область"** *Саваскина* 22.08.2020

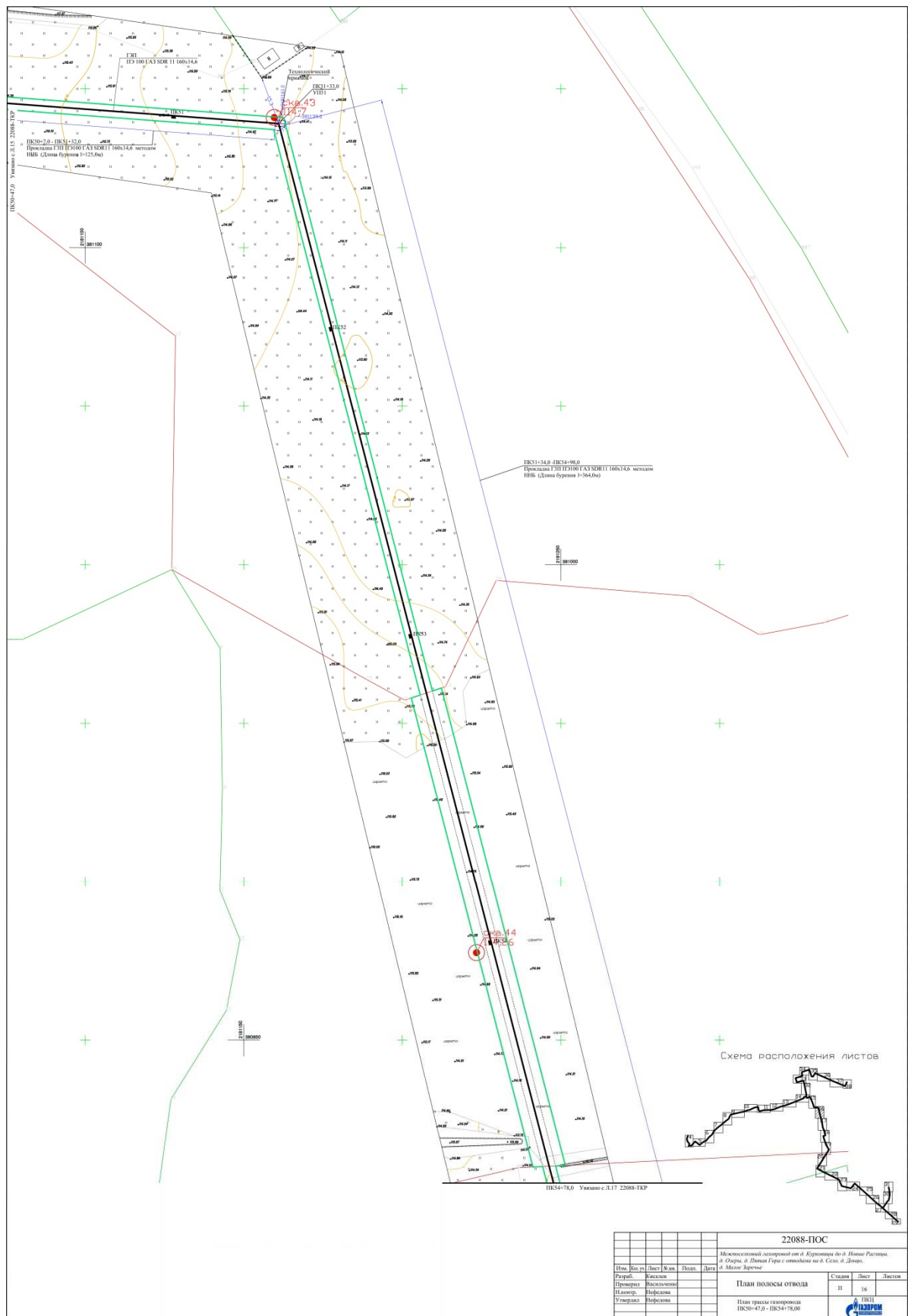
Илл. 2. Ленинградская обл., Волосовский р-н. Принципиальная схема газоснабжения по проектируемому объекту «Межпоселковый газопровод от д. Курковицы до д. Новые Раглицы, д. Озера, д. Пятая Гора с отводами на д. Село, д. Донцо, д. Малое Заречье» (предоставлена Заказчиком).



Илл. 3. Ленинградская обл., Волосовский р-н. Принципиальная схема газоснабжения по проектируемому объекту «Межпоселковый газопровод от д. Курковицы до д. Новые Раглицы, д. Озера, д. Пятая Гора с отводами на д. Село, д. Донцо, д. Малое Заречьё» на топографической карте с указанием ОКН.

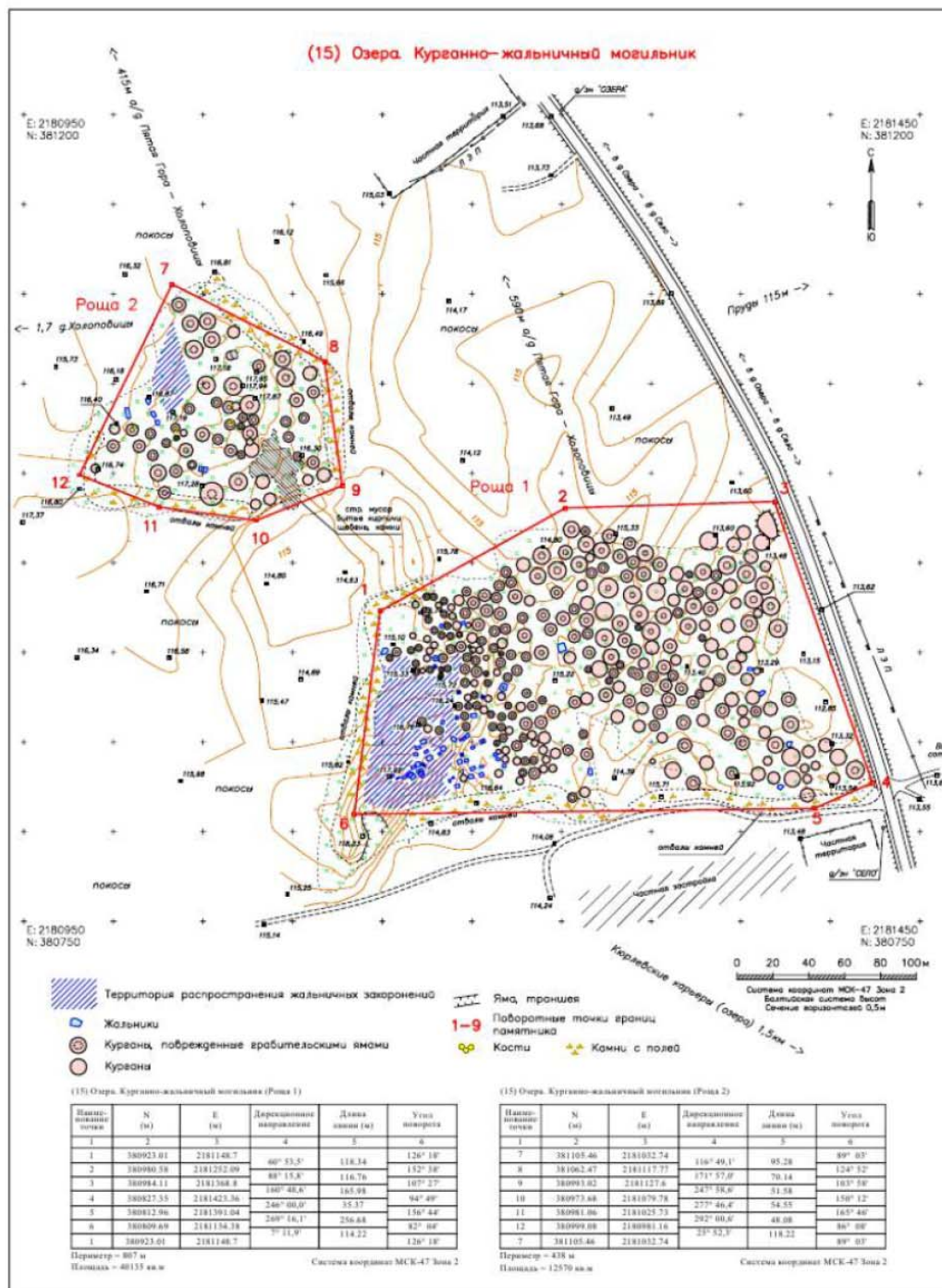


Илл. 4. Ленинградская обл., Волосовский р-н. Схема взаимного расположения проектируемого газопровода, ОКН "Курганно-жальничный могильник Озера" и ОКН "Усадьба "Пятая гора" с наложением на генеральный план Калитинского сельского поселения.



Илл. 5. Ленинградская обл., Волосовский р-н. План полосы отвода. План трассы газопровода ПК+47 - ПК54+78,00 (Лист 16; предоставлен Заказчиком). Участок трассы отвода на д. Село, затрагивающий территорию ОКН "Курганно-жальничный могильник Озера".

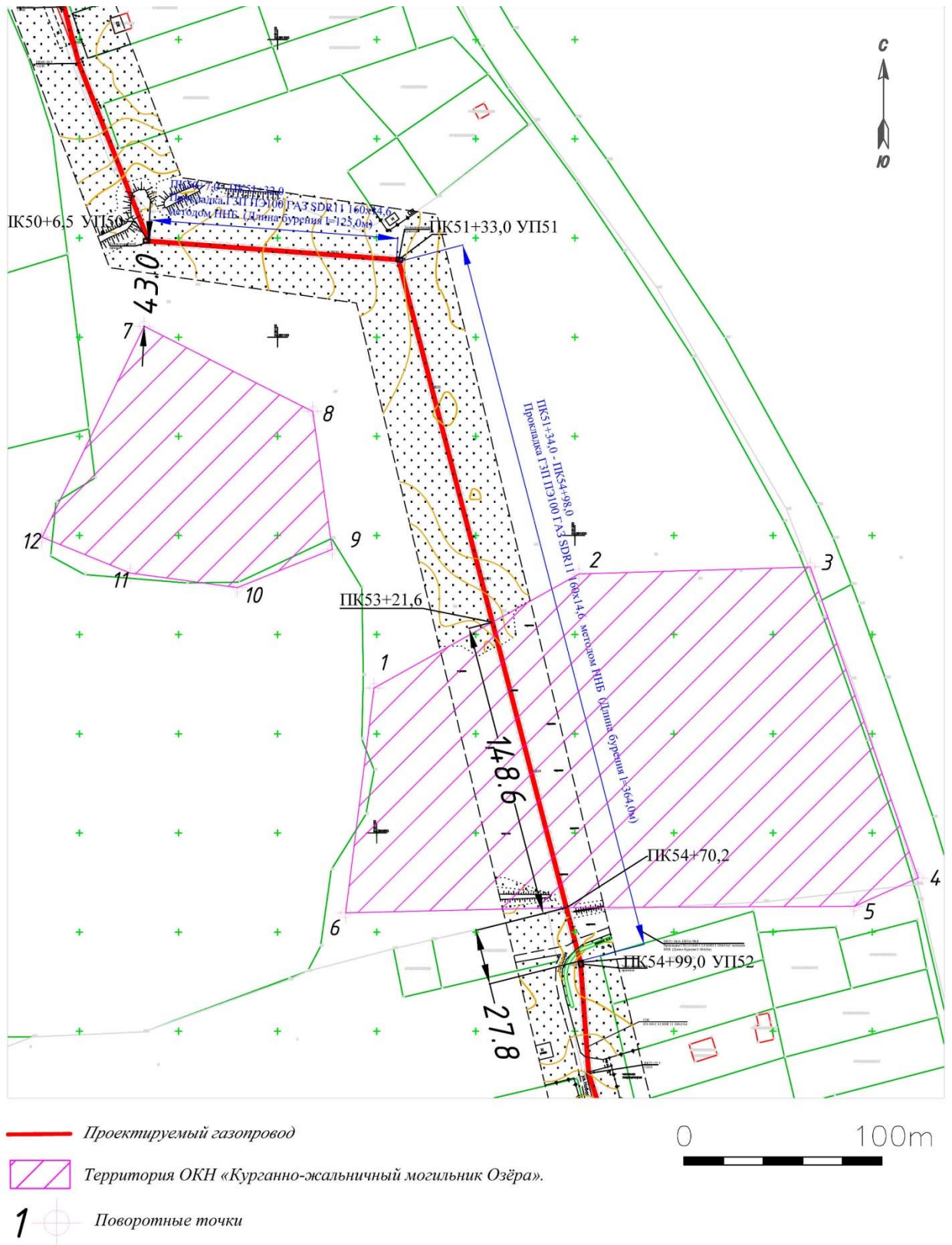
**8. Границы территории выявленного объекта культурного наследия
«Курганно-жальничный могильник Озера»,**
местонахождение: Ленинградская область, Волосовский р-н,
Калитинское сельское поселение, у северной окраины д. Село, с западной стороны
от автодороги Озера-Глумицы, в двух лиственных рощах на поле, простирающемся
между д. Село и д. Озера. Рощи находятся на расстоянии 70 м друг от друга и
разделены полосой поля, используемой под сенокос



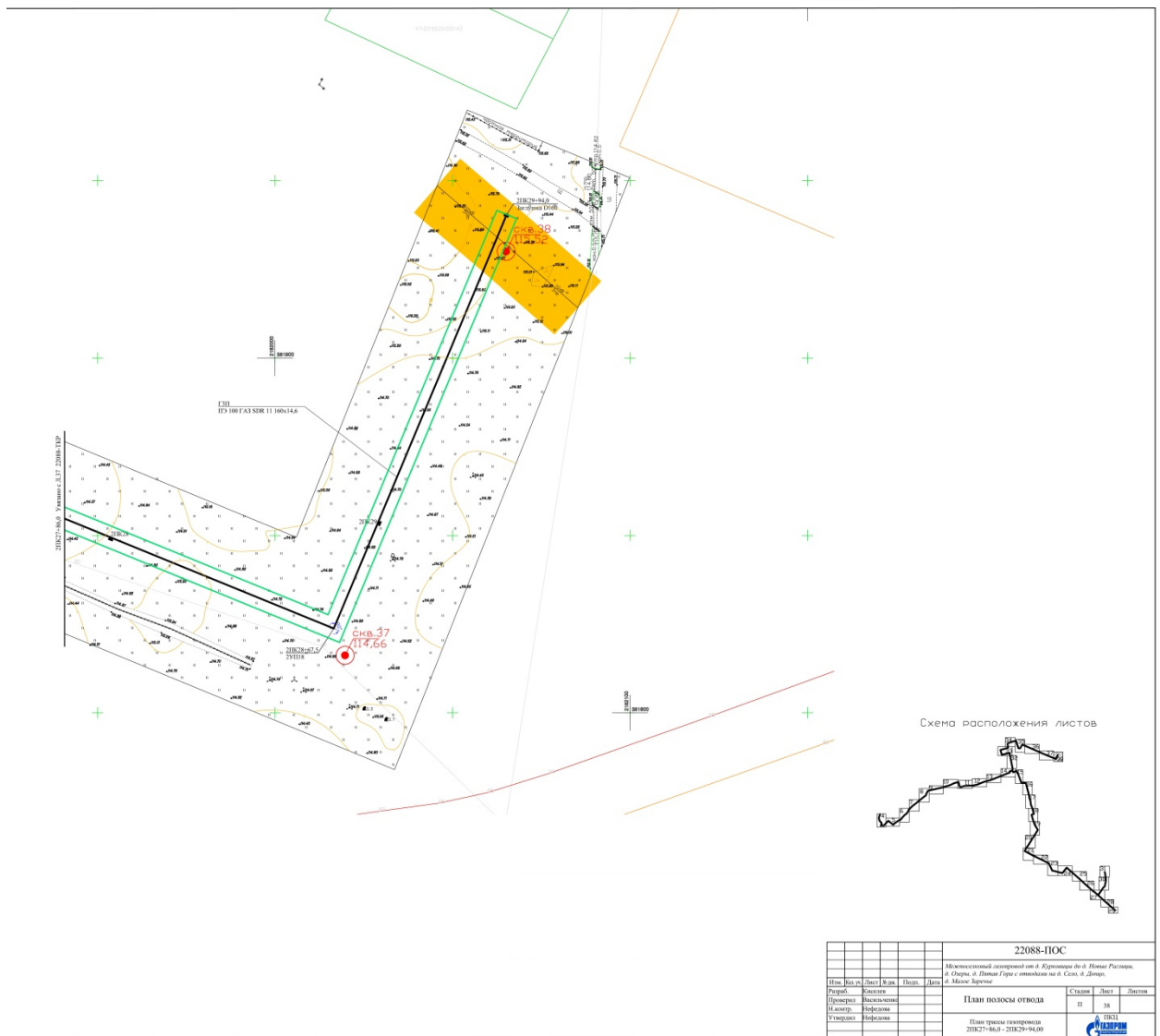
Илл. 7. Ленинградская обл., Волосовский р-н. Границы территории выявленного ОКН «Курганно-жальничный могильник Озера» (см. Приложение 5 к данному Разделу).



Илл. 8. Ленинградская обл., Волосовский р-н. Спутниковый снимок с наложением топографического плана ОКН «Курганно-жальничный могильник Озера» и трассы проектируемого газопровода (Интернет-сервис Google-Earth, дата съемки 18.08.2020).



Илл. 9. Ленинградская обл., Волосовский р-н. Фрагмент плана трассы проектируемого газопровода (предоставлен Заказчиком) и территория ОКН "Курганно-жальничный могильник Озера".

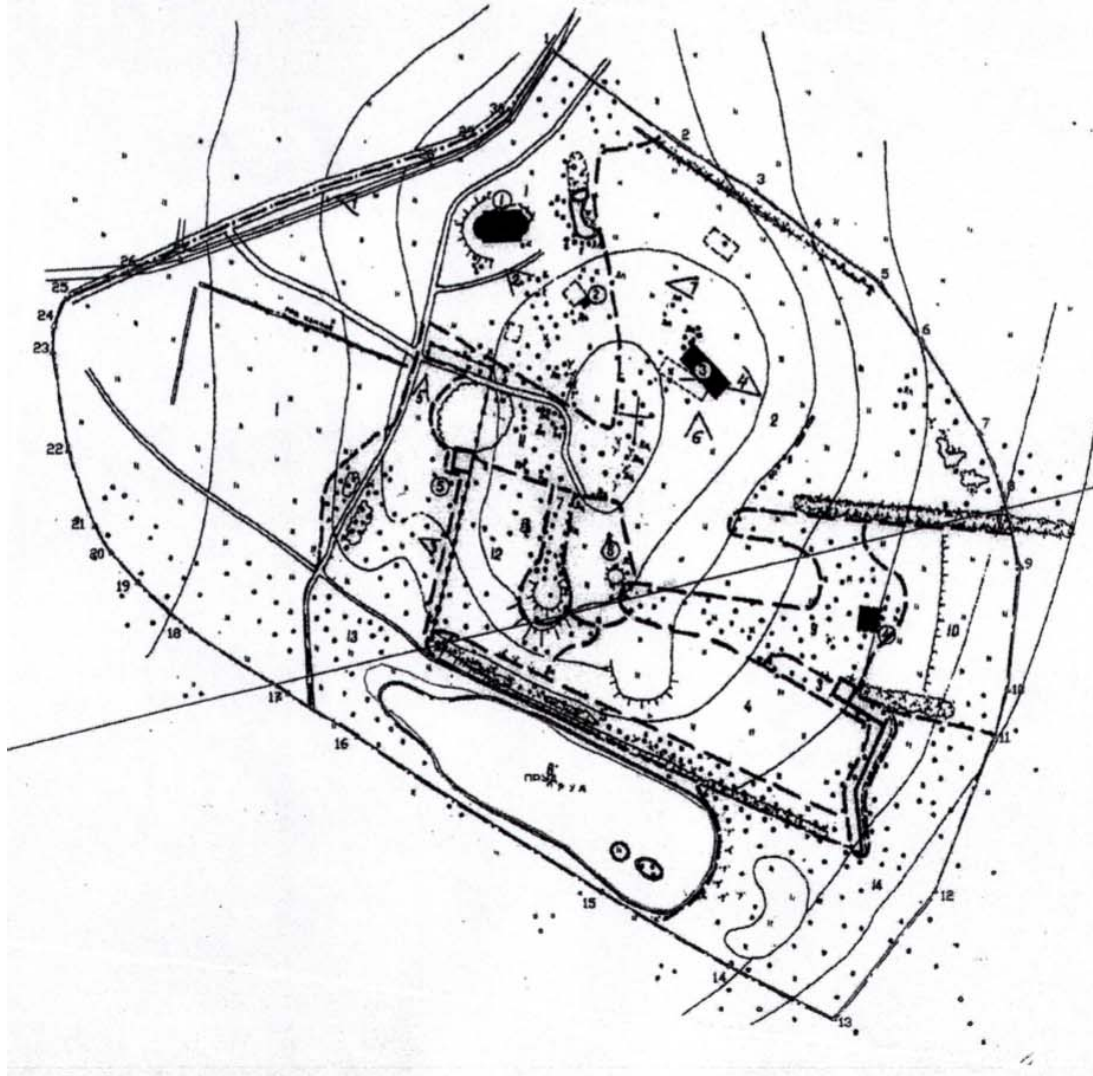


Илл. 10. Ленинградская обл., Волосовский р-н. План полосы отвода. План трассы газопровода 2ПК27+86,00 - 2ПК29+94,00 (Лист 38; предоставлен Заказчиком). Участок трассы газопровода в защитной зоне ОКН регионального значения «Усадьба «Пятая гора»».

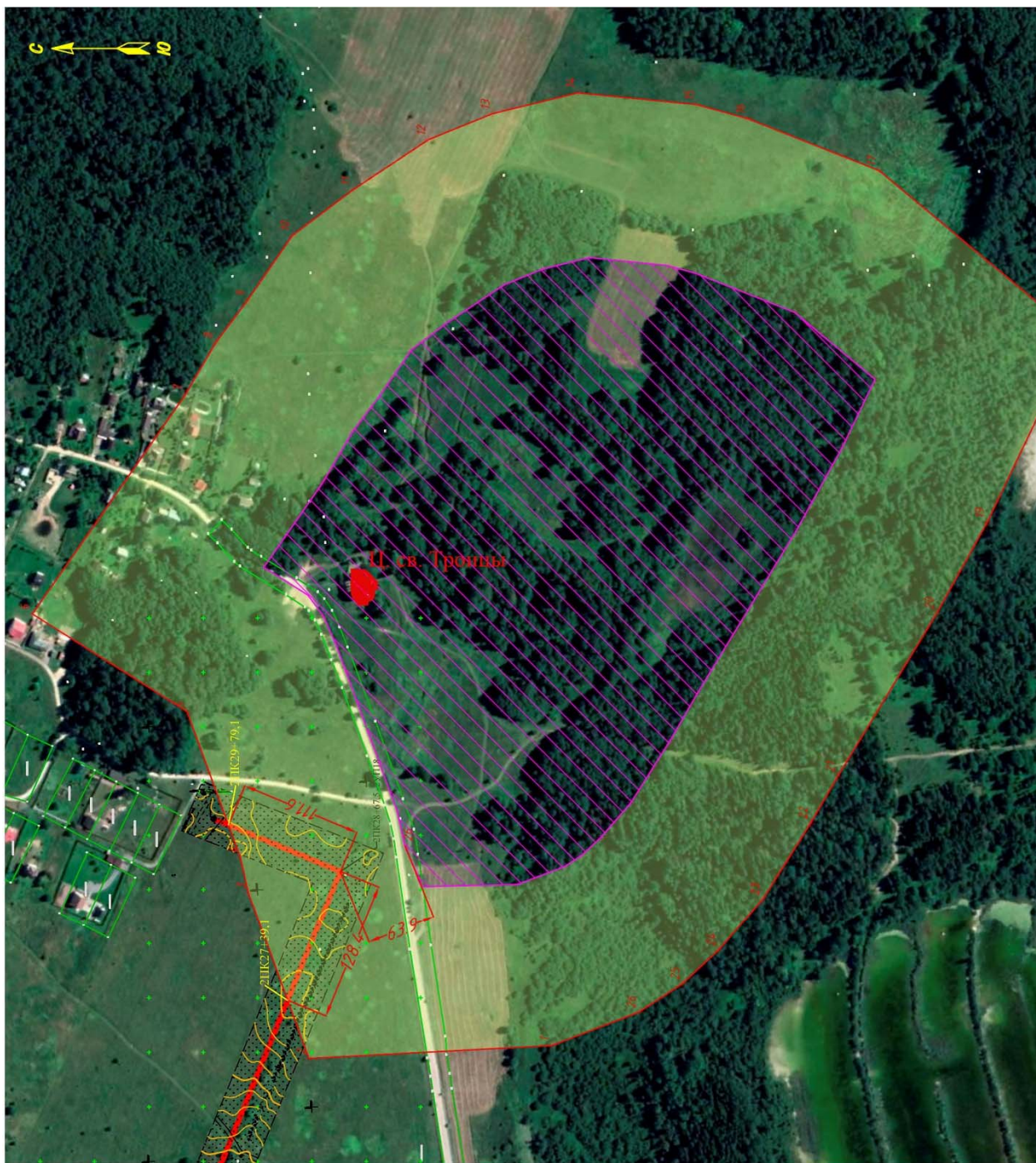
Приложение 1
к Приказу комитета по культуре
Ленинградской области
от «11» 08 2015 г. №

01-03/15-40

**Границы территории
объекта культурного наследия регионального значения
«Усадьба «Пятая гора»,
расположенного в д. Пятая гора Волосовского района Ленинградской области**



Илл. 11. Ленинградская обл., Волосовский р-н. Границы территории ОКН регионального значения «Усадьба «Пятая гора» (см. Приложение 7 к данному Разделу).



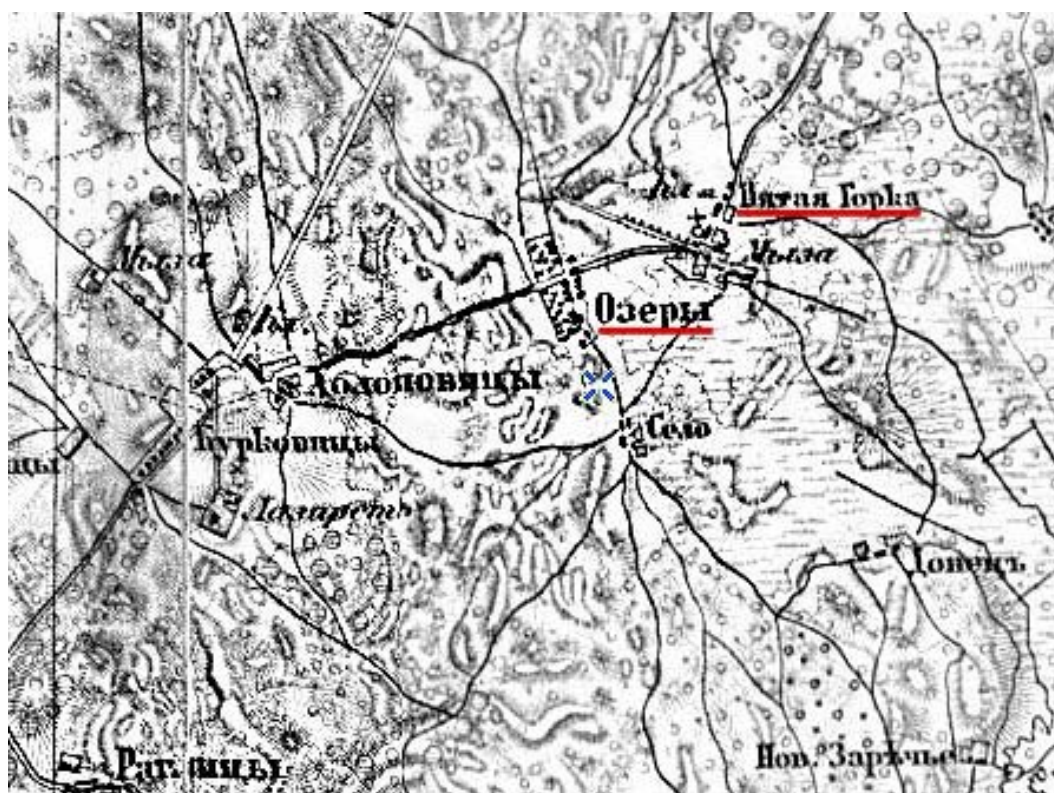
- Проектируемый газопровод
- ОЧН «Усадьба "Пятая гора».
- Защитная зона ОЧН «Усадьба "Пятая гора».
- 1 Поворотные точки

0 200m

Илл. 12. Ленинградская обл., Волосовский р-н. Спутниковый снимок с обозначением границ ОЧН «Усадьба «Пятая гора», с указанием его защитной зоны, местоположения церкви св. Троицы и трассы проектируемого газопровода (Интернет-сервис Google-Earth, дата съемки 18.08.2020).



Илл. 13. «Карта бывших губерний Иван-Города, Яма, Капорья и Нэтеборга. Составленная по масштабу 1/210000 1827 года. Под присмотром Генерал-майора Шуберта Генерального штаба Штабс-Капитаном Бергенгеймом 1-м из материалов найденных в шведских архивах, показывающая разделение и состояние оною края в 1676 году». Фрагмент с обозначением д. Озера (Osoro).



Илл. 14. «Трехверстовка Санкт-Петербургской губернии. Военно-топографическая карта» 1855 г. Фрагмент с обозначением д. Озера (Озеры), и д. Пятая гора (Пятая Горка).



I ОКН «Курганно-жальничный могильник Озёра».

II ОКН «Усадьба "Пятая гора"».

1○ Точка фотофиксации

Илл. 15. Ленинградская обл., Волосовский р-н. Спутниковый снимок с обозначением ОКН "Курганно-жальничный могильник Озера", ОКН "Усадьба "Пятая гора", и точек фотофиксации (Интернет-сервис Google-Earth, дата съемки 18.08.2020).



Илл. 16. Ленинградская обл., Волосовский р-н. ОКН «Курганно-жальничный могильник Озера». Точка фотофиксации 1. Центральная часть могильника (Роща 1). Вид с юга. Для масштаба использована нивелирная рейка 2 м.



Илл. 17. Ленинградская обл., Волосовский р-н. ОКН «Курганно-жальничный могильник Озера». Точка фотофиксации 2. Юго-западная часть могильника (Роща 1). Вид с юго-запада. Для масштаба использована нивелирная рейка 2 м.



Илл. 18. Ленинградская обл., Волосовский р-н. ОКН «Курганно-жальничный могильник Озера». Точка фотофиксации 3. Вид на могильник (Роща 1) с северо-востока. Для масштаба использована нивелирная рейка 2 м.



Илл. 19. Ленинградская обл., Волосовский р-н. ОКН «Курганно-жальничный могильник Озера». Точка фотофиксации 3. Вид на могильник (Роща 1 – слева, Роща 2 – справа) с востока. Для масштаба использована нивелирная рейка 2 м.



Илл. 20. Ленинградская обл., Волосовский р-н. ОКН «Курганно-жальничный могильник Озера». Точка фотофиксации 4. Вид на могильник (Роцца 1 – прямо, Роцца 2 – справа) с севера. Для масштаба использована нивелирная рейка 2 м.



Илл. 21. Ленинградская обл., Волосовский р-н. ОКН «Курганно-жальничный могильник Озера». Точка фотофиксации 3. Вид на могильник (Роцца 2) с востока. Для масштаба использована нивелирная рейка 2 м.




Илл. 22. Ленинградская обл., Волосовский р-н. ОКН «Курганно-жальничный могильник Озера». Точка фотофиксации 4. Вид на могильник (Роцца 2) с северо-востока. Для масштаба использована нивелирная рейка 2 м.



Илл. 23. Ленинградская обл., Волосовский р-н. ОКН «Усадьба «Пятая гора». Северо-восточный участок усадьбы. Точка фотофиксации 5. Вид с северо-востока. Для масштаба использована нивелирная рейка 2 м.



Илл. 24. Ленинградская обл., Волосовский р-н. ОКН «Усадьба «Пятая гора». Точка фотофиксации 6. Северо-западный участок усадьбы. Вид с запада. Для масштаба использована нивелирная рейка 2 м.



Илл. 25. Ленинградская обл., Волосовский р-н. ОКН «Усадьба «Пятая гора». Церковь св. Троицы. Фотография нач. XX в.



Илл. 26. Ленинградская обл., Волосовский р-н. ОКН «Усадьба «Пятая гора». Точка фотофиксации 7. Церковь св. Троицы. Вид с севера. Для масштаба использована нивелирная рейка 2 м.



Илл. 27. Ленинградская обл., Волосовский р-н. ОКН «Усадьба «Пятая гора». Точка фотофиксации 8. Церковь св. Троицы. Вид с запада. Для масштаба использована нивелирная рейка 2 м.



Илл. 28. Ленинградская обл., Волосовский р-н. ОКН «Усадьба «Пятая гора». Точка фотофиксации 9. Место участка проектируемой трассы газопровода в защитной зоне ОКН. Вид с юго-запада. Для масштаба использована нивелирная рейка 2 м.



ПРАВИТЕЛЬСТВО
ЛЕНИНГРАДСКОЙ ОБЛАСТИ

КОМИТЕТ ПО КУЛЬТУРЕ
ЛЕНИНГРАДСКОЙ ОБЛАСТИ

ул. Смольного, д. 3, Санкт-Петербург, 191311
Тел./факс: (812) 539-45-00
E-mail: kult_lo@lenreg.ru



Комитет по культуре
Ленинградской
области
01-10-8383/2020-0-1
21.10.2020

Руководителю ПКЦ АО «Газпром
газораспределение
Ленинградская область»

И.В. Нефедовой

ул. Пинегина, д. 4,
Санкт-Петербург, 192029

e-mail: office@gazprom-lenobl.ru

Уважаемая Ирина Владимировна!

В ответ на обращение от 02.09.2020 № 61/8328 (вх. № 01-10-8383/2020 от 21.09.2020) по вопросу предоставления сведений о наличии или отсутствии объектов культурного наследия, защитных зон и зон охраны объектов культурного наследия на территории, предполагаемой под проектирование и строительство объекта «Межпоселковый газопровод от д. Курковицы до д. Новые Раглицы, д. Озеры, д. Пятая Гора с отводами на д. Село, д. Донцо, д. Малое Заречье» Волосовского муниципального района Ленинградской области (далее – проектируемый объект), сообщаем следующее.

Согласно представленной схеме в границах проектируемого объекта объекты культурного наследия, включенные в Единый государственный реестр объектов культурного наследия (памятников истории и культуры) народов Российской Федерации, отсутствуют.

Вместе с тем, трасса проектируемого объекта проходит в границах территории выявленного объекта культурного (археологического) наследия «Курганно-жальничный могильник Озера», местоположение: Ленинградская область, Волосовский район, Калитинское сельское поселение, у северной окраины д. Село, с западной стороны от автодороги Озера-Глумицы, в двух лиственных рощах на поле, простирающемся между д. Село и д. Озера. Рощи находятся на расстоянии 70 м друг от друга и разделены полосой поля, использующейся под сенокос (приказ комитета по культуре Ленинградской области (далее – Комитет) от 09.12.2019 г. № 01-03/19-503 «Об утверждении границ территорий объектов археологического наследия, расположенных в Волосовском муниципальном районе Ленинградской области»).

В соответствии с п. 2, п. 3 ст. 36 Федерального закона от 25.06.2002 № 73-ФЗ «Об объектах культурного наследия (памятниках истории и культуры) народов Российской Федерации» (далее – Федеральный закон № 73-ФЗ) изыскательские, проектные, земляные, строительные, мелиоративные, хозяйственные работы, указанные в статье 30 Федерального закона № 73-ФЗ работы по использованию лесов и иные работы в границах территории объекта культурного наследия, включенного в реестр, а также на земельном участке, непосредственно связанном с земельным участком в границах территории объекта культурного наследия, проводятся при условии соблюдения установленных статьей 5.1 Федерального закона № 73-ФЗ требований к осуществлению деятельности в границах территории объекта культурного наследия, особого режима использования земельного участка, в границах которого располагается объект археологического наследия, и при условии реализации согласованных соответствующим органом охраны объектов культурного наследия обязательных разделов об обеспечении сохранности указанного объекта культурного наследия или о проведении спасательных археологических полевых работ или проекта обеспечения сохранности указанного объекта культурного наследия либо плана проведения спасательных археологических полевых работ, включающих оценку воздействия проводимых работ на указанный объект культурного наследия.

На основании изложенного, заказчику работ в соответствии со ст. 28, 30, 31, 32, 36 Федерального закона № 73-ФЗ необходимо:

разработать в составе проектной документации раздел об обеспечении сохранности указанного объекта культурного наследия или о проведении спасательных археологических полевых работ или проекта обеспечения сохранности указанного объекта культурного наследия либо плана проведения спасательных археологических полевых работ;

получить по документации или разделу документации, обосновывающей меры по обеспечению сохранности объекта культурного (археологического) наследия, заключение государственной историко-культурной экспертизы и представить его совместно с указанной документацией в Комитет на согласование;

обеспечить реализацию согласованной Комитетом документации, обосновывающей меры по обеспечению сохранности объекта культурного (археологического) наследия.

Дополнительно сообщаем, что проектируемый объект частично расположен в защитной зоне объекта культурного наследия регионального значения «Усадьба «Пятая гора», расположенного по адресу: Ленинградская область, Волосовский район, Калитинское сельское поселение, деревня Пятая Гора, Усадьба Пятая Гора.

В соответствии со ст. 34.1 Федерального закона № 73-ФЗ защитными зонами объектов культурного наследия являются территории, в границах которых запрещаются строительство объектов капитального строительства и их реконструкция, связанная с изменением их параметров (высоты, количества этажей, площади), за исключением строительства и реконструкции линейных объектов.

Одновременно сообщаем, что испрашиваемая территория расположена вне зон охраны объектов культурного наследия.

Вместе с тем, сведениями об отсутствии в неосвоенной части испрашиваемой территории, а именно: на участке между д. Пятая Гора и ул. Центральной д. Озера, от ул. 1-ой Нагорной д. Озера до северной окраины д. Село, от южной окраины д. Село до д. Малое Заречье, от юго-западной окраины д. Холоповицы до проезжей части д. Курковицы, объектов археологического наследия и объектов, обладающих признаками объекта археологического наследия, Комитет не располагает.

Согласно ст. 28 Федерального закона № 73-ФЗ в целях определения наличия или отсутствия объектов археологического наследия либо объектов, обладающих признаками объекта археологического наследия, на земельных участках, землях лесного фонда или в границах водных объектов или их частей, подлежащих воздействию земляных, строительных, мелиоративных, хозяйственных работ, указанных в ст. 30 Федерального закона № 73-ФЗ работ по использованию лесов и иных работ, в случае, если указанные земельные участки, земли лесного фонда, водные объекты, их части расположены в границах территорий, утвержденных в соответствии с пп. 34.2 п. 1 ст. 9 Федерального закона № 73-ФЗ, проводится государственная историко-культурная экспертиза.

Согласно п. 1 ст. 31 Федерального закона № 73-ФЗ историко-культурная экспертиза проводится до начала землеустроительных, земляных, строительных, мелиоративных, хозяйственных и иных работ, осуществление которых может оказывать прямое или косвенное воздействие на объект культурного наследия, включенный в реестр, выявленный объект культурного наследия либо объект, обладающий признаками объекта культурного наследия, и (или) до утверждения градостроительных регламентов.

В соответствии с п. 56 ст. 26 Федерального закона от 03.08.2018 № 342-ФЗ «О внесении изменений в градостроительный кодекс Российской Федерации и отдельные законодательные акты Российской Федерации» (далее – Федеральный закон № 342-ФЗ) до утверждения в соответствии с пп. 34.2 п. 1 ст. 9 Федерального закона № 73-ФЗ границ территорий, в отношении которых у федеральных органов государственной власти, органов государственной власти субъектов Российской Федерации и органов местного самоуправления, уполномоченных в области сохранения, использования, популяризации и государственной охраны объектов культурного наследия, имеются основания предполагать наличие на таких территориях объектов археологического наследия либо объектов, обладающих признаками объекта археологического наследия, государственная историко-культурная экспертиза проводится в соответствии с абзацем девятым ст. 28, абзацем третьим ст. 30, п. 3 ст. 31 Федерального закона № 73-ФЗ (в редакции, действовавшей до дня официального опубликования Федерального закона № 342-ФЗ).

Учитывая изложенное, заказчик работ в соответствии со ст. 5.1, 28, 30, 31, 32, 36, 45.1 Федерального закона № 73-ФЗ обязан:

обеспечить проведение и финансирование государственной историко-культурной экспертизы земельного участка путем археологической разведки в порядке, установленном ст. 45.1 Федерального закона № 73-ФЗ;

представить в Комитет документацию, подготовленную на основе археологических полевых работ, содержащую результаты исследований, в соответствии с которыми определяется наличие или отсутствие объектов археологического наследия и объектов, обладающих признаками археологического наследия на земельном участке, подлежащем воздействию земляных, строительных хозяйственных и иных работ, а также заключение государственной историко-культурной экспертизы указанной документации (либо земельного участка).

В случае обнаружения в границах земельного участка, подлежащего воздействию земляных, строительных, хозяйственных и иных работ, объектов археологического наследия и (или) объектов, обладающих признаками объекта археологического наследия, и после принятия Комитетом решения о включении данного объекта в перечень выявленных объектов культурного наследия:

разработать в составе проектной документации раздел об обеспечении сохранности выявленного объекта культурного наследия или о проведении спасательных археологических работ или проект обеспечения сохранности выявленного объекта культурного наследия либо план проведения спасательных археологических полевых работ, включающих оценку воздействия проводимых работ на указанный объект культурного наследия (далее документация или раздел документации, обосновывающий меры по обеспечению сохранности выявленного объекта культурного (археологического) наследия);

получить по документации или разделу документации, обосновывающей меры по обеспечению сохранности выявленного объекта культурного наследия, заключение государственной историко-культурной экспертизы и представить его совместно с указанной документацией в Комитет на согласование;

обеспечить реализацию согласованной Комитетом документации, обосновывающей меры по обеспечению сохранности выявленного объекта культурного (археологического) наследия.

Порядок организации, проведения и рассмотрения заключения государственной историко-культурной экспертизы определен Положением о государственной историко-культурной экспертизе, утвержденным Постановлением Правительства Российской Федерации от 15.07.2009 № 569. Со списком аттестованных экспертов можно ознакомиться на официальном сайте Министерства культуры Российской Федерации: mkrf.ru.

Дополнительно сообщаем, что в соответствии с приказом Министерства культуры Российской Федерации от 01.09.2015 № 2328 «Об утверждении перечня отдельных сведений об объектах археологического наследия, которые не подлежат опубликованию», сведения о местонахождении объекта археологического наследия (адрес объекта или при его отсутствии описание местоположения объекта), фотографическое (иное графическое) изображение объекта археологического наследия, не подлежат опубликованию.

Председатель комитета по культуре
Ленинградской области



В.О. Цой

Исп.: Н.А. Зарубина, тел. (812) 539-45-11

"Утверждаю"

" 03 " мая 1988г.



Начальник Инспекции УК ЛОИ


Н.Б.Глинская

" 03 " мая 1988г.

г. Ленинград

А К Т № 8

о постановке на первичный учет вновь
выявленных объектов археологии
Болесовского района

Комиссия, образованная распоряжением начальника Инспекции охраны памятников Управления культуры Лениблисполкома Н.Б.Глинской в составе:

председатель - ст. инженер-инспектор С.М.Чернов
члены комиссии - ст. инженер-инспектор В.М.Шелков
техник Д.Л.Яблонник
техник В.Л.Успенский

ознакомившись с материалами отчетов ЛОИА АН СССР, учетно-охранной документацией и осмотрев выявленные объекты в натуре, приняла их на первичный учет с целью систематического контроля, обеспечения охраны и для более полного изучения, согласно прилагаемого списка, в количестве 48 (сорок восемь) наименований.

Подписи:



С.М.Чернов
В.М.Шелков
Д.Л.Яблонник
В.Л.Успенский

	1	2	3	4	5	6	7
18.	Курганный могильник, более 100 насыпей	XI-XIV вв.		д. Б. Заречье, 300-350м к С. от шоссе Калитино-Выра, 2-2, 5км к С-З от деревни		удовл.	Представляет интерес для изучения ср. век. древностей Ижорского плато
19.	Грунтовый могильник Донцо-I	X-XV вв.		д. Донцо, на зап. окраине деревни, 100м до оз. Донцо		"	"
20.	Курганно-жальничный могильник Донцо-II	XI-XIII вв.		д. Донцо, 1, 5км к Ю-Ю-З от деревни, в поле		"	"
21.	Жальничный могильник	XI-XIV вв.		д. Курковицы, 700м к С-В от деревни		"	"
22.	Курган	XI-XIII вв.		д. Роговицы, 100м к З от деревни и 180м от шоссе Гатчина-Волосово		"	"
23.	Курганно-жальничный могильник Озера	XI-XIV вв.		д. Село, 0, 5-0, 7км к С-З от деревни		"	"
24.	Курганно-жальничный могильник Старые Раглицы	XI-XIV вв.		д. Ст. Раглицы, сев.-сев.-вост. окраина деревни, в парке		"	"
25.	Курганный могильник Холоповицы (более 150 насыпей)	XI-XIV вв.		д. Холоповицы, к С от деревни		"	"
26.	Курганный могильник Большие Озертицы (184 насыпи)	XI-XIV вв.		д. Б. Озертицы, на Ю-В окраине деревни	26 насыпей имеют следы раскопок		"
27.	Курганно-жальничный могильник Каложицы (Знасыпи, жальн. погр.)	XI-XIV вв.		д. Каложицы, на зап. окраине деревни	удовл.		"
28.	Курганная группа Ушевицы (2 насыпи)	XI-XIV вв.		д. Ушевицы, 1км к Ю-З от деревни	"		"
29.	Курганный могильник Хотыницы (141 насыпь)	XI-XIV вв.		д. ХОТЫНИЦЫ, на вост. окраине деревни	"		"



АДМИНИСТРАЦИЯ ЛЕНИНГРАДСКОЙ ОБЛАСТИ
КОМИТЕТ ПО КУЛЬТУРЕ ЛЕНИНГРАДСКОЙ ОБЛАСТИ

ПРИКАЗ

«9» декабря 2019 г.

№ 01-03/19-503

г. Санкт-Петербург

**Об утверждении границ территорий объектов археологического наследия,
расположенных в Волосовском муниципальном районе
Ленинградской области**

В соответствии со ст. ст. 3.1, 9.2, 45.1 Федерального закона от 25 июня 2002 года № 73-ФЗ «Об объектах культурного наследия (памятниках истории и культуры) народов Российской Федерации», ст. 4 областного закона Ленинградской области от 25 декабря 2015 года № 140-оз «О государственной охране, сохранении, использовании и популяризации объектов культурного наследия (памятников истории и культуры) народов Российской Федерации, расположенных на территории Ленинградской области», п. 2.2.2. Положения о комитете по культуре Ленинградской области, утвержденного постановлением Правительства Ленинградской области от 24 октября 2017 года № 431 и на основании сведений об объектах археологического наследия, поступивших от Федерального государственного бюджетного учреждения науки Институт истории материальной культуры Российской академии наук (Кириллов Евгений Львович, открытый лист № 2575 от 19 ноября 2018 года) от 24 октября 2019 года № 14102/33.1-215.2.1-1019 (вх. № 01-10-7788/2019 от 24 октября 2019 года)

п р и к а з ы в а ю:

1. Утвердить границы территории выявленных объектов археологического наследия согласно приложению к настоящему приказу (в соответствии с приказом Министерства культуры Российской Федерации от 01 сентября 2015 года № 2328 «Об утверждении перечня отдельных сведений об объектах археологического наследия, которые не подлежат опубликованию» данные сведения не подлежат опубликованию).

2. Копию настоящего приказа направить собственнику земельного участка и (или) пользователю земельного участка, на котором или в котором расположен объект археологического наследия, в орган местного самоуправления муниципального образования, на территории которого находится объект археологического наследия, территориальный орган федерального органа исполнительной власти, уполномоченного Правительством Российской Федерации на осуществление государственного


кадастрового учета, государственной регистрации прав, ведение Единого государственного реестра недвижимости и предоставление сведений, содержащихся в Едином государственном реестре недвижимости, в срок и в порядке, установленные действующим законодательством.

3. Отделу взаимодействия с муниципальными образованиями, информатизации и организационной работы комитета по культуре Ленинградской области обеспечить размещение настоящего приказа на сайте комитета по культуре Ленинградской области в информационно-телекоммуникационной сети «Интернет».

4. Контроль за исполнением настоящего приказа возложить на заместителя председателя комитета по культуре Ленинградской области – начальника департамента государственной охраны, сохранения и использования объектов культурного наследия.

5. Настоящий приказ вступает в силу со дня его официального опубликования.

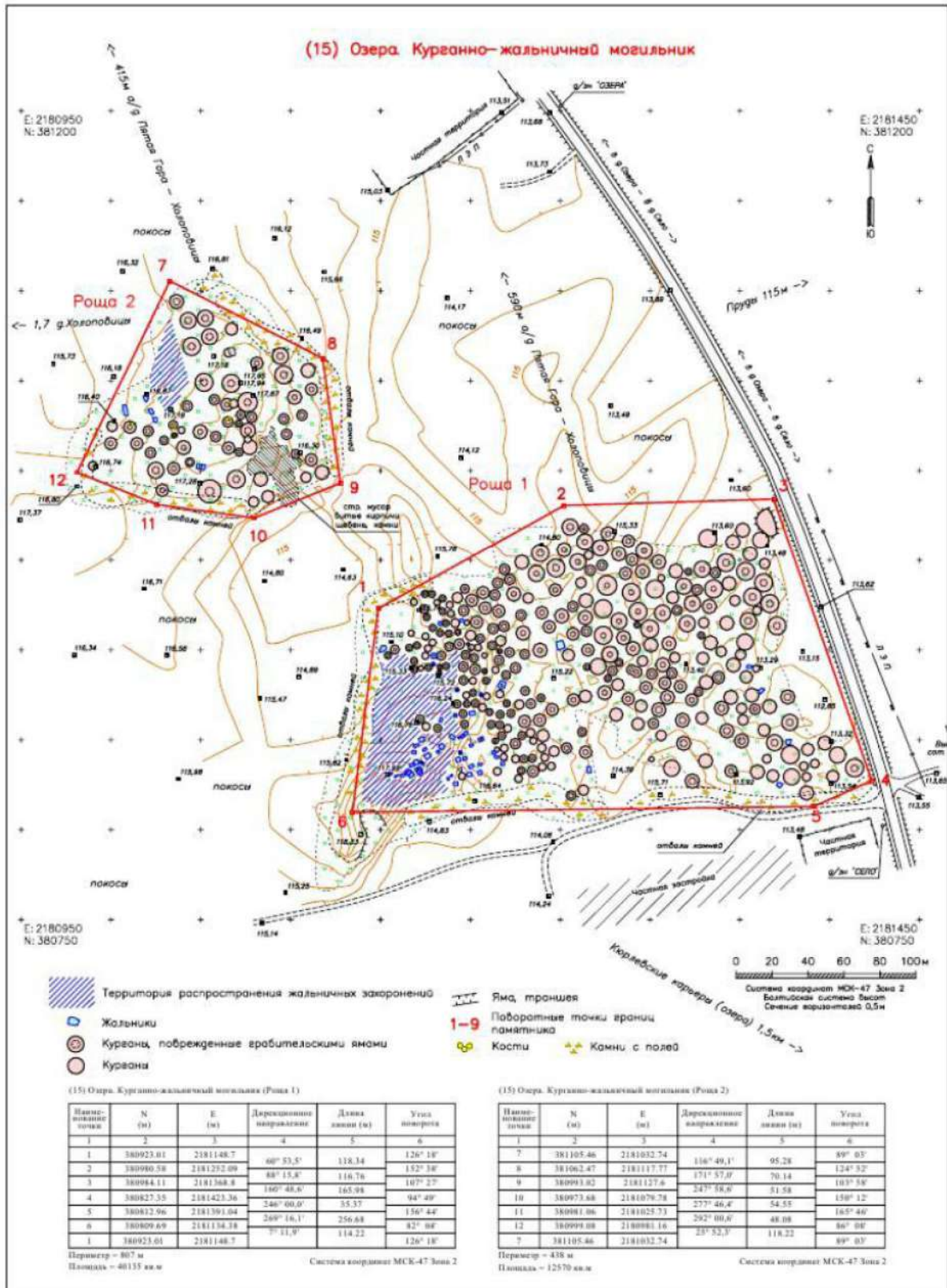
Председатель комитета



В.О. Цой

8. Границы территории выявленного объекта культурного наследия «Курганно-жальничный могильник Озера»,

местонахождение: Ленинградская область, Волосовский р-н, Калитинское сельское поселение, у северной окраины д. Село, с западной стороны от автодороги Озера-Глумицы, в двух лиственных рощах на поле, простирающемся между д. Село и д. Озера. Рощи находятся на расстоянии 70 м друг от друга и разделены полосой поля, используемой под сенокос





АДМИНИСТРАЦИЯ ЛЕНИНГРАДСКОЙ ОБЛАСТИ
КОМИТЕТ ПО КУЛЬТУРЕ ЛЕНИНГРАДСКОЙ ОБЛАСТИ

ПРИКАЗ

«13» июля 2015 г.

№ 01-03/15-35

г. Санкт-Петербург

**О включении выявленного объекта культурного наследия
«Усадьба «Пятая гора»**

в единый государственный реестр объектов культурного наследия (памятников истории и культуры) народов Российской Федерации в качестве объекта культурного наследия регионального значения

В соответствии со ст. 9.2, 18 Федерального закона от 25 июня 2002 года № 73-ФЗ «Об объектах культурного наследия (памятниках истории и культуры) народов Российской Федерации» на основании акта, составленного по результатам государственной историко-культурной экспертизы, приказываю:

1. Включить выявленный объект культурного наследия в единый государственный реестр объектов культурного наследия (памятников истории и культуры) народов Российской Федерации в качестве объекта культурного наследия регионального значения Усадьба «Пятая гора», расположенный по адресу: Ленинградская область, Волосовский район, д. Пятая гора.
2. Признать утратившими силу п. 4 акта постановления на первичный учет от 28 декабря 1982 года № 2-1, п. 3 акта регистрации от 14 июня 1994 года № 2-5 выявленных объектов культурного наследия.
3. Настоящий приказ вступает в силу со дня его официального опубликования.
4. Контроль за исполнением настоящего приказа возложить на заместителя начальника департамента государственной охраны, сохранения и использования объектов культурного наследия комитета по культуре Ленинградской области Лазареву Галину Ефимовну.

Председатель
комитета по культуре

Н.Г. Кононенко



АДМИНИСТРАЦИЯ ЛЕНИНГРАДСКОЙ ОБЛАСТИ
КОМИТЕТ ПО КУЛЬТУРЕ ЛЕНИНГРАДСКОЙ ОБЛАСТИ

ПРИКАЗ

«11» августа 2015 г.

№ 01-03/15-40
г. Санкт-Петербург

**Об утверждении границ территории и предмета охраны
объекта культурного наследия регионального значения
«Усадьба «Пятая гора»**

В соответствии со ст. 9.2, 33 Федерального закона от 25 июня 2002 года № 73-ФЗ «Об объектах культурного наследия (памятниках истории и культуры) народов Российской Федерации» на основании Акта государственной историко-культурной экспертизы,

п р и к а з ы в а ю:

1. Утвердить границы территории объекта культурного наследия регионального значения «Усадьба «Пятая гора», расположенного в д. Пятая гора Волосовского района Ленинградской области, включенного в единый государственный реестр объектов культурного наследия (памятников истории и культуры) народов Российской Федерации приказом комитета по культуре Ленинградской области от 13.07.2015 № 01-03/15-35, согласно приложению 1 к настоящему Приказу.
2. Утвердить предмет охраны объекта культурного наследия регионального значения «Усадьба «Пятая гора», согласно приложению 2 к настоящему Приказу.
3. Отделу по осуществлению полномочий Ленинградской области в сфере объектов культурного наследия департамента государственной охраны, сохранения и использования объектов культурного наследия комитета по культуре Ленинградской области (Василенко К.С.) обеспечить внесение сведений о наличии границы территории и предмета охраны объекта культурного наследия регионального значения «Усадьба «Пятая гора», в единый государственный реестр объектов культурного наследия (памятников истории и культуры) народов Российской Федерации.
4. Настоящий приказ вступает в силу со дня его официального опубликования.

5. Контроль за исполнением настоящего приказа возложить на заместителя начальника департамента государственной охраны, сохранения и использования объектов культурного наследия комитета по культуре Ленинградской области Лазареву Галину Ефимовну.

Председатель
комитета по культуре



Н.Г. Кононенко

**Границы территории
объекта культурного наследия регионального значения
«Усадьба «Пятая гора»,
расположенного в д. Пятая гора Волосовского района Ленинградской области**



**Описание границ территории
объекта культурного наследия регионального значения**

«Усадьба «Пятая гора»,

расположенного в д. Пятая гора Волосовского района Ленинградской области

Граница территории объекта проходит от точки 1 на севере в восточном направлении до точки 8 на востоке; далее от точки 9 юго-восточном направлении до точки 13 на юге; далее от точки 14, огибая пруд до точки 25 на востоке участка; далее от точки 25 до точки 30 в северо-восточном направлении вдоль дороги.

**Координаты поворотных точек границ территории
объекта культурного наследия регионального значения**

«Усадьба «Пятая гора»,

расположенного в д. Пятая гора Волосовского района Ленинградской области

№ точки	Координаты характерной точки	
	X	Y
1	6581894.385	182296.849
2	6581840.000	182374.880
3	6581813.326	182420.822
4	6581787.657	182454.957
5	6581758.371	182497.241
6	6581725.406	182522.140
7	6581672.532	182557.249
8	6581637.561	182571.413
9	6581594.668	182581.988
10	6581523.593	182574.913
11	6581496.697	182567.543
12	6581405.978	182531.659
13	6581331.984	182469.990
14	6581362.171	182406.990
15	6581404.967	182329.536
16	6581495.274	182180.866
17	6581519.783	182138.605
18	6581556.417	182080.209
19	6581584.170	182047.952
20	6581601.770	182031.572
21	6581617.514	182021.344
22	6581660.932	182004.752
23	6581717.413	182995.126
24	6581732.741	182995.752
25	6581748.192	182002.586
26	6581764.440	182040.368
27	6581771.545	182071.978
28	6581827.381	182224.487
29	6581839.571	182251.992
30	6581853.636	182271.122

ПРЕДМЕТ ОХРАНЫ

объекта культурного наследия регионального значения «Усадьба «Пятая гора»,

расположенного в д. Пятая гора Волосовского района Ленинградской области

- Местоположение объекта на территории д. Пятая гора;
- местоположение строений на участке;
- визуальные связи между объектами усадьбы, расположенными на территории ансамбля;
- композиционные особенности строений, участвующих в формировании территории, включая следующие объекты: церковь св. Троицы; хозяйственная постройка и парк 16 га;
- объемно-пространственные композиции строений, входящих в ансамбль усадьбы;
- культурный слой, рельеф, исторический природный ландшафт с элементами террасирования XVIII – нач. XIX вв.;
- местоположение объектов, историческая система планировки, трассировка дорожек, террас;
- местоположение въездов;
- характер стилистического решения, озеленения, благоустройства;
- композиция и архитектурно-художественное оформление фасадов церкви св. Троицы и хозяйственной постройки;

Предмет охраны может быть дополнен в процессе комплексных научных исследований и осуществления производства реставрационных работ.

Сведения об объекте

Объект **Усадьба «Пятая гора»**

Номер в реестре **471720915460005**

Адрес

Полный адрес

**Ленинградская область, Волосовский район, Калитинское сельское поселение, деревня Пятая Гора,
Усадьба Пятая Гора**

Регион расположения объекта

Id **47**

Регион **Ленинградская область**

учетный номер **47-127224**

Категория историко-культурного значения

Id **2**

Категория историко-культурного значения **Регионального значения**

Вид объекта

Id **2**

Вид объекта **Ансамбль**

общая видовая принадлежность

тип памятника

Id **3**

общая видовая принадлежность **Памятник градостроительства и архитектуры**

Принадлежность к Юнеско

Id **2**

Принадлежность к Юнеско **нет**

Особо ценный объект

Id **2**

Особо ценный объект **нет**

дата создания **XVIII - начало XIX вв.**

документы о постановке на охрану

Items

наименование документа

Приказ комитета по культуре Ленинградской области

номер документа **01-03/15-35**

дата **2015-07-13**

архивный код

Id **2689138**

Url <https://okn-mk.mkrf.ru/maps/show/id/2689138>

Изображение

Id **266958**

признак актуальности **1**

описание объекта

относительный URL объекта **/cdm/v2/heritages/2/266958**

категория объекта **heritage**

дата создания объекта **2017-04-26T18:18:13Z**