

«УТВЕРЖДАЮ»

Генеральный директор

ООО "Темпл Групп"

_____ Д.А. Хрупин

_____ 2021 г.

АКТ

по результатам государственной историко-культурной экспертизы документации, обосновывающей включение объекта культурного наследия регионального значения – достопримечательное место «Военно-мемориальная зона «Прорыв блокады Ленинграда, 1941-1944 гг.» в Единый государственный реестр объектов культурного наследия (памятников истории и культуры) народов Российской Федерации

г. Санкт-Петербург

2021 г.

Акт
по результатам государственной историко-культурной экспертизы
документации, обосновывающей включение объекта культурного наследия
регионального значения – достопримечательное место «Военно-мемориальная
зона «Прорыв блокады Ленинграда, 1941-1944 гг.» в Единый государственный
реестр объектов культурного наследия (памятников истории и культуры) народов
Российской Федерации

г. Санкт-Петербург

05 апреля 2021 г.

Настоящий Акт государственной историко-культурной экспертизы (далее – Акт) составлен в соответствии с требованиями Федерального закона от 25.06.2002 № 73-ФЗ «Об объектах культурного наследия (памятниках истории и культуры) народов Российской Федерации» и Положения о государственной историко-культурной экспертизе, утвержденным Постановлением Правительства Российской Федерации от 15.07.2009 № 569.

Настоящая государственная историко-культурная экспертиза (далее – Экспертиза) выполнена на основании государственного контракта от 20.07.2020 №028/2020-ИКЭ между государственным заказчиком ГКУ ЛО «Дирекция по сохранению объектов культурного наследия» и ООО «Темпл Групп», Экспертиза проведена и Акт подписан аттестованными экспертами Штиглиц М.С. (на основании трудового договора от 20.02.2019 №4), Мильчиком М.И. (на основании трудового договора от 08.06.2020 №11) и Петуховой Н.М. (на основании трудового договора от 08.06.2020 №12).

1. Дата начала и окончания экспертизы:

Дата начала проведения экспертизы: 21 июля 2020 года.

Дата окончания проведения экспертизы: 05 апреля 2021 года.

2. Место проведения экспертизы:

Ленинградская область, Кировский муниципальный район, Кировское городское поселение, Синявинское городское поселение, Приладожское городское поселение, Назиевское городское поселение, Мгинское городское поселение, Путиловское сельское поселение.

3. Государственный заказчик экспертизы:

Полное наименование: Государственное казенное учреждение Ленинградской области «Дирекция по сохранению объектов культурного наследия», сокращенное наименование ГКО ЛО «Дирекция по сохранению объектов культурного наследия».

Адрес: 188641, Ленинградская область, Всеволожский район, г. Всеволожск, ул. Приютинская, д.13.

4. Сведения об исполнителе и экспертах:

4.1. Исполнитель: Общество с ограниченной ответственностью "Темпл Групп", сокращенное наименование - ООО "Темпл Групп" (196233, Санкт-Петербург, ул. Бассейная, д. 27, лит. А, пом. 1Н, офис 7; ИНН/ КПП 7810336065/781001001), отвечающее требованиям к эксперту юридическому лицу, согласно подпункту «б» пункта 7 Положения о государственной историко-культурной экспертизе, утвержденного постановлением Правительства РФ от 15.07.2009 № 569.

4.2. Председатель экспертной комиссии

Фамилия, имя и отчество	Мильчик Михаил Исаевич
Образование	Высшее
Специальность	Искусствовед
Ученая степень (звание)	Кандидат искусствоведения
Стаж работы	50 лет
Место работы и должность	Ведущий научный сотрудник Научно-исследовательского института теории и истории архитектуры и градостроительства, заместитель председателя Совета по сохранению культурного наследия при Правительстве Санкт-Петербурга, член Федерального Научно-методического Совета МК РФ. Эксперт ООО «Темпл Групп»
Реквизиты аттестации в статусе эксперта Государственной историко-культурной экспертизы	Аттестован в качестве государственного эксперта по проведению государственной историко – культурной экспертизы. Приказ Минкультуры России от 27.02.2019 № 219. Профиль экспертной деятельности: –выявленные объекты культурного наследия в целях обоснования целесообразности включения данных объектов в реестр; –документы, обосновывающие включение объектов культурного наследия в реестр; –документы, обосновывающие исключение объектов культурного наследия из реестра; –документы, обосновывающие изменение категории историко-культурного значения объекта культурного наследия; –документы, обосновывающие отнесение объекта культурного наследия к историко-культурным заповедникам, особо ценным объектам культурного наследия народов Российской Федерации либо объектам всемирного культурного и природного наследия; – проекты зон охраны объекта культурного наследия; –документация, за исключением научных отчетов о выполненных археологических полевых работах, содержащая результаты

	<p>исследований, в соответствии с которыми определяется наличие или отсутствие объектов, обладающих признаками объекта культурного наследия, на земельных участках, подлежащих воздействию земляных, строительных, мелиоративных, хозяйственных работ, работ по использованию лесов и иных работ;</p> <p>– документация или раздел документации, обосновывающие меры по обеспечению сохранности объекта культурного наследия либо объекта, обладающего признаками объекта культурного наследия, при проведении земляных, мелиоративных, хозяйственных работ, указанных в настоящей статье работ по использованию лесов и иных работ в границах территории объекта культурного наследия либо на земельном участке, непосредственно связанном с земельным участком в границах территории объекта культурного наследия;</p> <p>– проектная документация на проведение работ по сохранению объектов культурного наследия).</p>
--	--

4.3. Ответственный секретарь экспертной комиссии

Фамилия, имя и отчество	Петухова Нина Михайловна
Образование	Высшее (2). Санкт-Петербургский Государственный Академический Институт Живописи, Скульптуры и Архитектуры имени И.Е. Репина; Санкт-Петербургский государственный архитектурно-строительный университет (магистратура РРАН)
Специальность	Архитектор, искусствовед
Ученая степень (звание)	Кандидат искусствоведения
Место работы и должность	Санкт-Петербургский Государственный архитектурно-строительный университет (СПб ГАСУ), доцент. Эксперт ООО «Темпл Групп»
Стаж работы	38 лет
Реквизиты аттестации в статусе эксперта Государственной историко-культурной экспертизы	Приказ Министерства культуры РФ № 219 от 27.02.2019. Профиль экспертной деятельности: - выявленные объекты культурного наследия в целях обоснования целесообразности включения данных объектов в реестр; - документы, обосновывающие включение объектов культурного наследия в реестр; - документы, обосновывающие исключение объектов культурного наследия из реестра;

	<ul style="list-style-type: none"> - документы, обосновывающие изменение категории историко-культурного значения объекта культурного наследия; - проекты зон охраны объекта культурного наследия; - проектная документация на проведение работ по сохранению объектов культурного наследия; - документация или разделы документации, обосновывающие меры по обеспечению сохранности объекта культурного наследия, включенного в реестр, выявленного объекта культурного наследия либо объекта, обладающего признаками объекта культурного наследия, при проведении земляных, мелиоративных, хозяйственных работ, указанных в настоящей статье работ по использованию лесов и иных работ в границах территории объекта культурного наследия либо на земельном участке, непосредственно связанном с земельным участком в границах территории объекта культурного наследия.
--	--

4.4. Член экспертной комиссии

Фамилия, имя и отчество	Штиглиц Маргарита Сергеевна
Образование	Высшее
Специальность	Архитектор
Ученая степень (звание)	Доктор архитектуры
Место работы и должность	Федеральное государственное бюджетное образовательное учреждение высшего образования «Санкт-Петербургская государственная художественно-промышленная академия имени А.Л. Штиглица» (ФГБОУ ВО «СПГХПА им. А.Л.Штиглица», СПХПА им. А.Л. Штиглица). Профессор. Эксперт ООО «Темпл Групп»
Стаж работы	48 лет
Реквизиты аттестации в статусе эксперта Государственной историко-культурной экспертизы	Аттестована в качестве государственного эксперта по проведению государственной историко – культурной экспертизы. Приказ Министерства культуры Российской Федерации от 01.04.2020 № 419. Профиль экспертной деятельности: -объекты, обладающие признаками объекта культурного наследия; -документы, обосновывающие включение объектов культурного наследия в реестр; -документация, обосновывающая проведение работ по сохранению объекта культурного наследия; -документы, обосновывающие исключение

	<p>объектов культурного наследия из реестра; -документы, обосновывающие изменение категории историко-культурного значения объекта культурного наследия; -документы, обосновывающие отнесение объектов культурного наследия к историко-культурным заповедникам, особо ценным объектам культурного наследия народов Российской Федерации; -проекты зон охраны объекта культурного наследия</p>
--	---

5. Ответственность экспертов:

Эксперты несут ответственность за достоверность сведений, изложенных в заключении Экспертизы, в соответствии с п. 19 «д» и обеспечивают выполнение п. 17 Положения о государственной историко-культурной экспертизе, утвержденного постановлением Правительства Российской Федерации № 569 от 15.07.2009 г. (ред. от 09.06.2015 г.)

Эксперты:

- не имеют родственных связей с заказчиком (его должностными лицами, работниками и т.д.);
- не состоят в трудовых отношениях с заказчиком;
- не имеют долговых или иных имущественных обязательств перед заказчиком;
- не владеют ценными бумагами, акциями (долями участия, паями в уставных капиталах) заказчика;
- не заинтересованы в результатах исследований и решении, вытекающем из настоящего заключения экспертизы, с целью получения выгоды в виде денег, ценностей, иного имущества, услуг имущественного характера или имущественных прав для себя или третьих лиц.

6. Цели и объекты экспертизы:

Цели экспертизы:

Уточнение сведений об объекте культурного наследия регионального значения – достопримечательное место «Военно-мемориальная зона «Прорыв блокады Ленинграда, 1941-1944 гг.» в части:

- установления требований к осуществлению деятельности в границах территории достопримечательного места;
- установления требований к градостроительным регламентам в границах территории достопримечательного места;
- уточнения границ территории достопримечательного места.

Объекты экспертизы:

- Объект культурного наследия регионального значения – достопримечательное место «Военно-мемориальная зона «Прорыв блокады Ленинграда, 1941-1944 гг.».
- Документация, обосновывающая уточнение сведений об объекте культурного наследия регионального значения - достопримечательное место «Военно-мемориальная зона «Прорыв блокады Ленинграда, 1941-1944 гг.»: проектная документация

«Уточнение границ территории, установление требований к осуществлению деятельности и градостроительным регламентам в границах территории достопримечательного места регионального значения «Военно-мемориальная зона «Прорыв блокады Ленинграда, 1941-1944 гг.», выполненная ООО «Добрый город» в 2017 году.».

7. Основание проведения экспертизы:

Основанием для проведения настоящей государственной историко-культурной экспертизы являются:

– государственный контракт от 20 июля 2020 года № 028/2020-ИКЭ, заключённый между государственным заказчиком в лице Государственного казенного учреждения Ленинградской области «Дирекция по сохранению объектов культурного наследия» и Общества с ограниченной ответственностью «Темпл Групп»;

– решение Ленинградского областного суда от 12 октября 2018 года по делу №За-105/2018;

– апелляционное определение Верховного суда Российской Федерации от 05. июня 2019 года по делу № 33-АПА19-6;

– определение Верховного суда Российской Федерации от 20.11.2019 № 33-ФН19-573.

– мероприятие «Проведение историко-культурной экспертизы объектов культурного наследия» подпрограммы «Сохранение и охрана культурного и исторического наследия Ленинградской области» государственной программы Ленинградской области «Развитие культуры в Ленинградской области», утвержденной постановлением Правительства Ленинградской области от 14 ноября 2013 года №404;

– Федеральный закон от 25 июня 2002 года №73-ФЗ «Об объектах культурного наследия (памятниках истории и культуры) народов Российской Федерации»;

– Постановление Правительства Российской Федерации от 15 июля 2009 года №569 «Об утверждении Положения о государственной историко-культурной экспертизе»;

– Областной закон Ленинградской области от 25 декабря 2015 года №140-ОЗ «О государственной охране, сохранении, использовании и популяризации объектов культурного наследия (памятников истории и культуры) народов Российской Федерации, расположенных на территории Ленинградской области»;

– Письмо Минкультуры России от 28 февраля 2017 года № 49-01.1-39-нм «Методические рекомендации по отнесению историко-культурных территорий к объектам культурного наследия в виде достопримечательного места»;

– Приказ Минэкономразвития России от 09 января 2018г. №10 «Об утверждении требований к описанию и отображению в документах территориального планирования объектов федерального значения, объектов регионального значения, объектов местного значения и о признании утратившим силу приказа Минэкономразвития России от 7 декабря 2016 г. № 793.

8. Перечень документов, представленных заявителем:

– копия приказа Комитета по культуре Ленинградской области от 13.05.2015 № 01-03/15-19 «О включении объекта, обладающего признаками объекта культурного наследия в единый государственный реестр объектов культурного наследия (памятников

истории и культуры) народов Российской Федерации в качестве объекта культурного наследия – достопримечательное место регионального значения «Военно-мемориальная зона «Прорыв Блокады Ленинграда», 1941-1944 гг.»;

– копия решения Ленинградского областного суда от 12.10.2018 по делу За-105/2018;

– копия апелляционного определения Верховного суда Российской Федерации от 05.06.2019 по делу № 33-АПА19-6;

-письмо комитета по природным ресурсам Ленинградской области от 01.10.2020 №02-19529/2020;

-проектная документация «Уточнение границ территории, установление требований к осуществлению деятельности и градостроительным регламентам в границах территории достопримечательного места регионального значения «Военно-мемориальная зона «Прорыв блокады Ленинграда, 1941-1944 гг.», выполненная ООО «Добрый город» в 2017 году, в следующем составе:

Том 1. Материалы по обоснованию. В состав тома входят:

–анализ собранных материалов и исследований;

–обоснование границы территории достопримечательного места;

–обоснование предмета охраны в границах достопримечательного места;

–обоснование требований к осуществлению деятельности и требований к градостроительным регламентам;

–материалы фотофиксации.

Том 2. Утверждаемая часть. Книга 1. Проект границы территории достопримечательного места. Проект требований к осуществлению деятельности и градостроительным регламентам в границах достопримечательного места.

Том 2. Утверждаемая часть. Книга 2. Проект границы территории достопримечательного места.

Том 2. Утверждаемая часть. Книга 3. Проект Требований к осуществлению деятельности и градостроительным регламентам в границах достопримечательного места. Графические материалы.

– Схема территориального планирования муниципального образования Кировский муниципальный район Ленинградской области, утв. Решением Совета депутатов Кировского муниципального района от 24.12.2014 № 41.

9. Сведения об обстоятельствах, повлиявших на процесс проведения и результаты экспертизы

В ходе проведения настоящей Экспертизы были выявлены обстоятельства, повлекшие за собой необходимость доработки утверждаемой части проектной документации ООО «Добрый город». Изменения, внесенные в проектную документацию изложены в п. 11.4.3.

10. Сведения о проведенных исследованиях с указанием примененных методов, объема и характера выполненных работ и их результатов

В соответствии с п. 18 Положения о государственной историко-культурной экспертизе, утвержденного Постановлением Правительства РФ от 15.07.2009 г. № 569, экспертами рассмотрены представленные заявителем документы, проведены историко-

архитектурные, историко-градостроительные, архивные и иные необходимые исследования, результаты которых изложены в заключении экспертизы.

В процессе проведения Экспертизы проведены следующие исследования:

–изучены и проанализированы представленные на Экспертизу документы;

–собраны дополнительно, обобщены и использованы для обоснования выводов экспертного дополнительные сведения об объекте культурного наследия. Осуществлен анализ иных материалов, содержащих информацию о ценности объекта с точки зрения истории, градостроительства, архитектуры, культуры и искусства;

–выполнена дополнительная аэрофотофиксация (Приложение 15) и визуальное натурное обследование территории объекта культурного наследия.

Исследования с применением методов натурального, историко-градостроительного анализа проведены в объеме, достаточном для обоснования выводов государственной историко-культурной экспертизы.

11. Факты и сведения, выявленные и установленные в результате проведенных исследований

11.1. Общие данные

Объект культурного наследия регионального значения – достопримечательное место «Военно-мемориальная зона «Прорыв блокады Ленинграда, 1941-1944 гг.» включен в единый реестр объектов культурного наследия (памятников истории и культуры) народов Российской Федерации приказом комитета по культуре Ленинградской области от 13 мая 2015 года № 01-03/15-19 (Приложение 1) в соответствии со ст. 9.2, 18 Федерального закона от 25.06.2002 года № 73-ФЗ «Об объектах культурного наследия (памятниках истории и культуры) народов Российской Федерации» и на основании Акта государственной историко-культурной экспертизы, выполненной ОАО «Межрегиональный центр независимой историко-культурной экспертизы» в 2014 году.

В 2017 году ООО «Добрый город» была разработана документация по уточнению границ территории, установлению требований к осуществлению деятельности и градостроительным регламентам в границах территории достопримечательного места «Военно-мемориальная зона «Прорыв блокады Ленинграда, 1941-1944 гг.». Решение об уточнении границ достопримечательного места было принято на основании того, что граница, предложенная проведенной в 2014 году историко-культурной экспертизой, не была утверждена ввиду необходимости проведения дополнительных историко-культурных исследований, о чем свидетельствуют многочисленные обращения общественных организаций, приведенные в Приложении 10 к настоящему Акту.

Уточненная ООО «Добрый город» граница была утверждена приказом комитета по Культуре Ленинградской области от 19.04.2018 №01-13/18-47 (Приложение 2), однако, решением Ленинградского областного суда от 12.10. 2018 г. по делу № За-105/2018 (Приложение 4, Приложение 3) приказ был признан недействительным по причине отсутствия заключения государственной историко-культурной экспертизы на утверждаемую уточненную границу достопримечательного места.

В 2019 году по заказу АО «Кампес» была проведена историко-культурная экспертиза земельного участка, подлежащего воздействию строительных,

мелиоративных и (или) хозяйственных работ, предусмотренных статьей 25 Лесного кодекса Российской Федерации работ по использованию лесов (за исключением работ, указанных в пунктах 3,4 и 7 части 1 статьи 25 Лесного кодекса Российской Федерации) и иных работ в случае, если федеральный орган охраны объектов культурного наследия и орган охраны объектов культурного наследия субъекта Российской Федерации не имеют данных об отсутствии на указанных землях объектов археологического наследия, включенных в реестр, и выявленных объектов археологического наследия (земельного участка на территории лесного участка площадью 145,7 га и горного отвода месторождения Малуксинского участка Малукса-2 площадью 471,32 га, расположенного по адресу: Кировское лесничество, Мгинское участковое лесничество (южная часть). Целью экспертизы являлось: определение наличия или отсутствия объектов культурного наследия, включенных в реестр, выявленных объектов культурного наследия, либо объектов, обладающих признаками объекта культурного наследия, на земельном участке на территории лесного участка площадью 145,7 га и горного отвода месторождения Малуксинского участка Малукса-2 площадью 471,32 га, расположенного по адресу: Кировское лесничество, Мгинское участковое лесничество (южная часть), объектом экспертизы являлись: земельный участок на территории лесного участка площадью 145,7 га и горный отвод месторождения Малуксинского участка Малукса-2 площадью 471,32 га, расположенный по адресу: Кировское лесничество, Мгинское участковое лесничество (южная часть) (Приложение 22 к настоящему Акту). Границы участка, подлежащего археологическому обследованию и историко-культурной экспертизе предоставлены в пользовании АО «Кампес» на основании лицензии ЛОД 00803 ТЭ на разведку и добычу строительного песка и песчано-гравийного материала на Малуксинском месторождении. Экспертиза была проведена государственным экспертом Субботиным Андреем Викторовичем, кандидатом исторических наук. Историко-культурное научное археологическое обследование (разведки) с целью проведения государственной историко-культурной экспертизы земельного участка на территории лесного участка площадью 145,7 га и горного отвода месторождения Малуксинского участка Малукса-2 площадью 471,32 га, расположенного по адресу: Кировское лесничество, Мгинское участковое лесничество (южная часть), проводилось в сентябре 2019 г. сотрудниками археологической экспедиции Отдела охранной археологии ИИМК РАН под руководством научного сотрудника ИИМК РАН Кириллова Евгения Львовича. Работы осуществлялись на основании договора между ИИМК РАН и АО «КАМПЕС». Согласно проведенным в ходе историко-культурной экспертизы историко-архивным исследованиям на обследуемой территории выявленные объекты археологического наследия отсутствуют. В ходе проведенных в рамках государственной историко-культурной экспертизы археологических полевых работ объектов археологического наследия не выявлено. Таким образом, государственным экспертом Субботиным А.В. сделан вывод о возможности (положительное заключение) проведения земляных, строительных, мелиоративных и (или) хозяйственных работ, предусмотренных статьей 25 Лесного кодекса Российской Федерации работ по использованию лесов и иных работ на земельном участке на территории лесного участка площадью 145,7 га и горного отвода месторождения Малуксинского участка Малукса-2 площадью 471,32 га, расположенного по адресу: Кировское лесничество, Мгинское участковое лесничество (южная часть), в связи с отсутствием выявленных объектов археологического наследия на указанном

земельном участке, подлежащем воздействию земляных, строительных, мелиоративных и (или) хозяйственных работ, предусмотренных статьей 25 Лесного кодекса Российской Федерации работ по использованию лесов и иных работ.

11.2. Исторические сведения

Объект культурного наследия регионального значения – достопримечательное место «Военно-мемориальная зона «Прорыв блокады Ленинграда, 1941-1944 гг.» расположен на территории Кировского городского поселения, Синявинского городского поселения, Приладожского городского поселения, Назиевского городского поселения, Мгинского городского поселения, Путиловского сельского поселения Кировского муниципального района Ленинградской области.

Территория достопримечательного места представляет собой меморативный природный ландшафт – это территория историко-культурного и природного каркасов, пространственно и структурно связанная с историческими событиями военных операций, осуществляемых в процессе освобождения Ленинграда от блокады, начиная с этапов его подготовки и до победного завершения.

Историческая справка об объекте культурного наследия регионального значения – достопримечательного места «Военно-мемориальная зона «Прорыв блокады Ленинграда, 1941-1944 гг.» представлена в Приложении 7 к настоящему Акту.

11.3. Современное состояние объекта

Достопримечательное место «Военно-мемориальная зона «Прорыв блокады Ленинграда, 1941-1944 гг.» находится на территории Кировского района Ленинградской области. Территория относительно легко локализуется благодаря сохранившимся архивным документам, картам, многочисленным напоминаниям в виде воинских захоронений, фортификационных сооружений, памятных знаков, в земле до сих пор лежат неразорвавшиеся снаряды, мины, предметы амуниции и военная техника.

Основная часть достопримечательного места является незастроенной территорией и относится к землям лесного и водного фондов и землям резерва.

Со времен боевых действий прошло уже более семидесяти лет, поэтому воздействие деятельности человека на территорию военно-мемориальной зоны не заметить невозможно. Помимо восстановления разрушенных поселков, отстраивались новые, которым нередко давали имена погибших героев, в частности, поселок Молодцово, находящийся в трех километрах от мемориала «Синявинские высоты» назван в честь Героя Советского Союза Дмитрия Семеновича Молодцова, красноармейца, который в боях за Синявинские высоты закрыл своим телом амбразуру дзота.

Большие территории, которые не включены в состав достопримечательного места, но граничащие с ним, заняты дачными товариществами: Михайловский садоводческий массив, садовое товарищество «Славянка», садоводческий массив «Келколово-3» – с юго-западной границы, садоводческий массив «Восход» – с северо-восточной.

Как в довоенное, так и в послевоенное время, на территории Кировского района велись торфоразработки, следы которых в границах достопримечательного места можно увидеть на аэрофотосъемке.

В 1973 году в южной части достопримечательного места, в районе поселка Старая Малукса было открыто Малуксинское месторождение на базе государственного предприятия «Мгинское карьероуправление», добыча песка и песчано-гравийных материалов ведется и в настоящее время. Согласно данным комитета по природным ресурсам Ленинградской области (см. письмо от 01.10.2020 № 02-19529/2020, Приложение 6 к настоящему Акту) на территории Малуксинского месторождения выданы несколько лицензий:

— лицензия ЛОД 00803 ТЭ на разведку и добычу строительного песка и песчано-гравийного материала на Малуксинском месторождении (участки Малукса –I и Малукса-II), предоставленная АО «Кампес»;

— лицензия ЛОД 02988 ТР на геологическое изучение, разведку и добычу песков строительных на участке «Участок 3 Малуксинское», предоставленная ООО «Буцефал»;

— лицензии ЛОД 47661 ТЭ и ЛОД 47662 ТЭ на участках «Лодва» и «Лодвинский 2» соответственно, предоставленные АО «ЛСР. Базовые материалы».

На момент проведения настоящей Экспертизы на участках «Лодва» и «Лодвинский 2», «Участок 3 Малуксинское», разработка недр не производилась, территория участков не утратила свою историко-культурную ценность и меморативный ландшафт. На указанной территории силами поисковых организаций ежегодно находятся останки без вести пропавших бойцов. Так, Вологодская региональная общественная организация "Вологодское объединение поисковиков" предоставила данные об обнаруженных за период 2017-2020 гг. останках павших бойцов (сведения из предоставленных протоколов раскопов и эксгумации приведены в Приложении 21). Существует необходимость отзыва выданных лицензий и установления запрета на деятельность по добыче полезных ископаемых на территории участков «Лодва» и «Лодвинский 2», «Участок 3 Малуксинское» Малуксинского месторождения.

На территории участков Малукса – I и Малукса-II разработка полезных ископаемых активно велась, в результате чего практически отсутствуют непотревоженные слои почвы (см. фото 25-30, 32 Приложения 15), а большая их часть представляет собой заводненный карьер, территория утратила самостоятельную историко-культурную ценность, однако, общие композиционные связи природного и меморативного ландшафта не позволяют исключить данные территории из границ достопримечательного места Военно-мемориальная зона «Прорыв блокады Ленинграда, 1941-1944 гг.», незатронутым остался небольшой фрагмент территории на севере участка Малукса II.

11.4. Анализ документации по определению границ территории объекта культурного наследия

11.4.1. Общий анализ документации по определению границ территории объекта культурного наследия.

В ходе Экспертизы была изучена проектная документация «Уточнение границ территории, установление требований к осуществлению деятельности и градостроительным регламентам в границах территории достопримечательного места регионального значения «Военно-мемориальная зона «Прорыв блокады Ленинграда, 1941-1944 гг.», выполненная ООО «Добрый город» в 2017 году (далее – Проект).

Целью разработки Проекта являлось уточнение сведений о достопримечательном месте, уточнение границ территории достопримечательного места, установление требований к осуществлению деятельности в границах территории достопримечательного места, установление требований к градостроительным регламентам в границах территории достопримечательного места.

Проект состоит из двух томов. Том 1 включает в себя материалы по обоснованию новых границ территории, требований к осуществлению деятельности и градостроительным регламентам в границах территории достопримечательного места регионального значения «Военно-мемориальная зона «Прорыв блокады Ленинграда, 1941-1944 гг.». Том 2 представляет собой утверждаемую часть.

Том 1 «Материалы по обоснованию» состоит из следующих разделов.

Раздел 1. Анализ собранных материалов и исследований. Данный раздел содержит сведения об основании для инициации разработки Проекта, законодательной базе, перечень изученных в процессе историко-культурных исследований нормативно-правовых, архивных и иных материалов, приведен каталог кадастровой информации о земельных участках, расположенных в границах территории достопримечательного места. Результаты анализа собранных материалов и историко-культурных исследований приведены в виде текстового описания и графического отображения на историко-культурном опорном плане (ИКОП).

В связи с тем, что с момента разработки проектной документации до проведения настоящей Экспертизы прошло продолжительное время, экспертная комиссия отмечает необходимость уточнения данных ИКОП – внесение на план следующих диссонирующих территорий: застройка поселка Молодцово, территория птицефабрики «Северная» и территория участков Малуксинского месторождения, которые входят в состав достопримечательного места и на которых утрачен историко-культурный меморативный ландшафт.

Раздел 2. Обоснование границы территории достопримечательного места. Раздел включает информацию об историческом и природном формировании достопримечательного места как единой территории объекта культурного наследия. Авторы Проекта подробно описывают территории историко-культурного ландшафта, планируемых к включению в границу достопримечательного места. Помимо территорий, зафиксированных при историко-культурной экспертизе 2014 года, отдельный подраздел посвящен территориям, которые авторы проекта рекомендуют включить в границы на основании дополнительных исследований. Составлена историческая справка по обоснованию новых территорий, включаемых в границы достопримечательного места «Военно-мемориальная зона «Прорыв блокады Ленинграда, 1941-1944 гг.», подтвержденная материалами исторической иконографии, включающей в себя отчетные карты и схемы, журналы боевых действий, карты положений военных частей, отчетные материалы о безвозвратных потерях, схемы захоронения погибших, наградные листы и другие архивные материалы.

Экспертная комиссия, рассмотрев предоставленные материалы, считает, что проведенные в рамках разработки Проекта историко-культурные и архивно-библиографические исследования являются полными и достаточными для обоснования необходимости уточнения границы достопримечательного места.

В целом территория достопримечательного места представляет собой сложное по очертаниям образование, расположенное в границах Кировского муниципального

района Ленинградской области на землях Кировского, Синявинского, Мгинского, Приладожского городских поселений и Путиловского сельского поселения.

Сильно изломанная линия границы достопримечательного места обоснована, прежде всего, необходимостью включить в его территорию районы, где шли боевые действия в 1941-1944 гг., чтобы сохранить рубежи сложных по направлениям наступательных операций. Кроме того, в послевоенные годы в результате хозяйственной деятельности, строительства новых жилых поселков и освоения территорий коллективными садоводствами, земли, где шли бои, хаотично застраивались, трансформируя историко-культурный ландшафт, что привело к решению не включать их в территорию достопримечательного места.

Стоит отметить позицию авторов о том, что при уточнении границы земли, наиболее подвергшиеся преобразованиям в послевоенные годы и потерявших признаки историко-культурного ландшафта в территорию достопримечательного места включать нецелесообразно. ***Данную позицию авторов Проекта экспертная комиссия поддерживает.***

В целом, при проектировании трассировки и идентификации границ достопримечательного места авторы Проекта придерживались следующих принципов:

- учет устоявшихся представлений (зафиксированных в источниках) о характере рубежей места исторического события;
- учет утраченных границ землепользования;
- учет потерявших актуальность естественных границ, существовавших на мемориальный период.

Экспертная комиссия согласна с авторами Проекта в том, что введенное разнообразие режимов использования земель позволит более гибко и дифференцировано подходить к выбору путей развития различных частей территории, даст возможность реализации различных направлений развития территории, не противоречащих сохранению мемориальной среды.

Раздел 3. Обоснование предмета охраны в границах территории достопримечательного места. В процессе уточнения границы, изучения исторических документов и современного состояния территории достопримечательного места авторами Проекта были выявлены характерные ценные элементы историко-культурного ландшафта и определена ценность этих элементов и необходимость обеспечения их сохранности для установления требований к осуществлению деятельности и градостроительным регламентам. В разделе приведен перечень элементов предмета охраны на территории достопримечательного места, среди которых выделены элементы по следующим категориям: геоморфологические (элементы композиционно-активного рельефа, элементы гидрографической сети), ландшафтные, планировочные (элементы планировочной структуры), объемно-пространственные (элементы объемно-пространственной структуры достопримечательного места), визуальные, мемориальные.

Предметом охраны данного достопримечательного места являются элементы историко-культурного меморативного ландшафта, представляющие интерес с точки зрения истории и раскрывающие ценность территории в контексте конкретного военно-исторического события – осуществление прорыва блокады Ленинграда в январе 1943 года.

Экспертная комиссия согласна с обоснованием предмета охраны достопримечательного места в уточненных границах.

Раздел 4. Обоснование требований к осуществлению деятельности и требований к градостроительным регламентам. В данном разделе авторы проекта обосновывают установление требований к осуществлению деятельности и градостроительным регламентам в границах территории достопримечательного места, при этом акцентируют характер использования территории данного достопримечательного места заключающийся:

- в сохранении и обустройстве композиционных элементов историко-культурного меморативного ландшафта;
- в сохранении объектов культурного наследия и мемориальных объектов;
- в обеспечении сохранности предмета охраны достопримечательного места, установленного проектом;
- в сохранении и благоустройстве первичных мест захоронений воинов, погибших в боях за освобождение Ленинграда, и воинских мемориалов;
- в создании условий для исследовательской, просветительной и военно-патриотической деятельности музея-заповедника «Прорыв блокады Ленинграда»;
- в создании условий для туристической привлекательности мемориальных территорий и объектов.

Раздел 5. Материалы фотофиксации. При осуществлении натурного обследования территории достопримечательного места экспертами выявлено, что проведенная в процессе разработки Проекта фотофиксация территории достопримечательного места в полной мере отражает ее текущее состояние.

Том 2 «Утверждаемая часть» состоит из трех книг:

Книга 1. Проект границы территории достопримечательного места. Проект требований к осуществлению деятельности и градостроительным регламентам в границах достопримечательного места.

Книга 2. Проект границы территории достопримечательного места.

Книга 3. Проект Требования к осуществлению деятельности и градостроительным регламентам в границах достопримечательного места. Графические материалы.

Графическая и описательная части Тома 2 соответствуют проектным решениям, представленным в Томе 1 «Материалы по обоснованию».

11.4.2. Анализ предложенных уточненных границ территории и режимов использования земель и земельных участков, требования к градостроительным регламентам в границах территории достопримечательного места «Военно-мемориальная зона «Прорыв блокады Ленинграда, 1941-1944 гг.»

За основу границы территории достопримечательного места принята граница, предложенная и обоснованная государственной историко-культурной экспертизой 2014 года, однако вследствие дополнительных историко-культурных исследований в границу включены следующие территории:

1. *Территория, расположенная в северо-западной части достопримечательного места.* Ограничена с северо-восточной стороны Синявинской птицефабрикой «Северная», с юго-восточной стороны – грунтовой дорогой, идущей в юго-западном направлении от автомобильной дороги 41К-125, с юго-западной

стороны – садоводствами в окрестностях станции «Невдубстрой», с северо-западной стороны подходит к окраинам г. Кировска и СНТ территория «Беляевский мох». Эта территория примерно соответствует границам урочища «Синявинские торфоразработки», указанного на крупномасштабных топографических картах. В 1943 г. большая часть этой территории обозначалась на военных картах и схемах как «Лес Мак». Здесь в январе 1943 г., в первые дни прорыва блокады части 67-й армии Ленинградского фронта наносили главный удар, отражая многочисленные контратаки противника. 13 января 1943 г. возле отметки 20.4 красноармеец связист Д.С. Молодцов предвосхитил подвиг Александра Матросова, закрыв своим телом амбразуру вражеского дзота. Звание Героя Советского Союза было присвоено ему посмертно. Весной и летом 1943 г. в этом лесу (роще), переименованном в рощу «Тигр», располагалась контрбатареинная группировка нашей артиллерии, прикрывавшая функционирование Дороги Победы, а также медико-санитарные подразделения. Достоверно известно по данным Филиала ЦАМО РФ о расположении в этом районе полковых медицинских пунктов 45-й гвардейской стрелковой дивизии. Здесь же производилось погребение умерших от ран и убитых. В донесениях о безвозвратных потерях в 1943 г. этот район неоднократно назывался «районом братских могил». Здесь находилось несколько дивизионных кладбищ. Местонахождение большинства из них неизвестно и требует изыскательской работы. На данной территории сохранилось значительное количество различных земляных фортификационных сооружений, огневых позиций артиллерии, капониров, довоенная трассировка дорог.

2. *Территория, расположенная к югу и юго-западу от мемориального комплекса «Синявинские высоты».* В ее состав входят участок, на котором находилось уничтоженное в 1941-1944 гг. село Синявино с прилегающей к нему территорией, и участок к западу до автомобильной дороги А-120 Кировск – Мга. В январе-феврале и июле-сентябре 1943 г. в наступлении на Синявино принимали участие десятки стрелковых дивизий. Боевые действия в этом районе продолжались по январь 1944 г. Локализация мемориальной зоны лишь в малой части территории ожесточенных сражений (на высшей точке Синявинской высоты) привела к утрате в 80-е годы XX столетия значительной части историко-культурного ландшафта из-за активного хозяйственного освоения – строительства поселка Молодцово и, позднее, цехов птицефабрики «Северная» (Мгинское отделение). Для сохранения исторического ландшафта окрестностей села – места кровопролитных боев в 1943-1944 гг., – необходимо полностью включить его территорию в границы достопримечательного места, регламентируя хозяйственную деятельность.
3. *Территория, расположенная к югу и юго-западу от мемориала «Синявинские высоты» по обе стороны автомобильной дороги А-120 Кировск – Мга (с пос. Молодцово в северной части), а также участок, находящийся между грунтовой дорогой, идущей в северо-восточном направлении от Келколово в сторону Путилова (вдоль высоковольтной линии), и садоводствами СНТ «Чайка» и СНТ «Луч».*
4. В сентябре-октябре 1942 г. в ходе 3-й Синявинской операции по деблокаде Ленинграда в результате ожесточенных боев в этот район удалось продвинуться

частям Волховского фронта. В ходе боев, к началу октября 1942 г. части 4-го и 6-го корпусов, а также 2-й Ударной армии, были частично окружены, частично вернулись на исходные позиции за реку Черную. В послевоенное время значительная часть этой территории, так называемого «Котла Мерецкого», подверглась мелиорации и запашке (поля к востоку от пос. Молодцово). Однако сохранилась нетронутой *лесная территория у Синявинского озера и острие прорыва в районе дороги «Бальцервег»* (часть современной автомобильной дороги 41К-125). Также хорошо сохранилась разветвленная траншейная система (с бетонированными огневыми точками) вражеских опорных пунктов №№ 17 и 18. Здесь же, в западной части «Котла Мерецкого» проходили бои в первые дни Мгинской наступательной операции июля 1943 г.

5. *Территория, расположенная между Мурманским шоссе (трасса Р-21) с севера и Синявинскими торфоразработками с юга и между автомобильной дорогой 41К-125 с запада и пос. Синявино-2 с востока.* На данной территории сохранился последний не уничтоженный хозяйственной деятельностью участок знаменитой «Дороги Победы» – 33-километрового железнодорожного пути, связавшего после прорыва блокады Ленинград с «Большой землей».
6. *Территория, расположенная к югу от пос. Синявино-2.* Представляет собой участок бывших Синявинских торфоразработок близ уничтоженного войной Рабочего поселка № 8. Несмотря на то, что исторических объектов, связанных с боями 1941-1944 гг., на поверхности земли здесь не найдено, эта территория включена в достопримечательное место в качестве характерного природного ландшафта. Только сохраняя это огромное выработанное торфяное болото, можно прочувствовать, в каких невыносимых условиях приходилось вести боевые действия войскам Ленинградского и Волховского фронтов весь 1943 г., шедшим по этим болотам в атаку на Синявинские высоты.
7. *Небольшая территория, примыкающая с востока к Синявинским торфоразработкам и ограниченная Черной речкой.* В ходе боев по прорыву блокады Ленинграда с сентября 1941 г. по январь 1943 г. здесь, перед Синявинским торфяным болотом, проходила передовая линия Волховского фронта. На, так называемом, «Русском холме» хорошо сохранились траншеи передового узла обороны Красной Армии. Согласно документам ОБД «Мемориал», данный участок является местом расположения братских могил 11 стрелковой дивизии.
8. *Небольшая территория, расположенная в восточной части достопримечательного места в районе пересечения нескольких сохранившихся исторических дорог* (в т.ч. Синявино – Марково, Тортолово – Апраксин Городок), на равном расстоянии между урочищами Гайталово и Апраксин Городок.
9. *Территория, получившая название «Двор Охраны»,* являлась в 1941-1944 г. ближним тылом Волховского фронта. Здесь, к востоку от рожи «Круглая», выявлена большая концентрация первичных – исторических – воинских захоронений. Кроме того, на местности сохранилось значительное количество фортификационных сооружений, в т.ч. железобетонных пулеметных колпаков. Этот оборонительный рубеж строили в 1943 г. после прорыва блокады, чтобы прикрыть направление на Путилово. Кроме следов войны здесь сохранились участки исторического мощения Путиловского тракта.

10. *Территория, расположенная в южной части достопримечательного места,* ограничена с северо-запада условной линией, идущей вдоль исторической дороги Вороново – Турышкино, с юго-запада – железной дорогой Малукса – Мга, с юго-востока – условной линией, идущей вдоль ручья Карбуселька.
11. В марте-апреле 1943 г. в ходе Мгинско-Войтоловской операции, составной части боев по расширению Прорыва блокады, на этой территории вела тяжелые бои 8-я армия Волховского фронта. 26 марта 1943 г. ее танковые и мотострелковые части оказались отрезанными противником. Отряд, командование которым принял на себя командир 2-го танкового батальона капитан Рудьков, занял круговую оборону, а, исчерпав боеприпасы, вызвал огонь артиллерии на себя. В местах боевых действий сохранились фортификационные сооружения и воинские захоронения.
12. *Территория, расположенная в юго-восточной части достопримечательного места, занимает водораздел рек Назии и Мги* от истока р. Карбуселька на севере вдоль исторической дороги Вороново – Малукса на юге.
13. Линия фронта установилась на участке деревня Вороново – деревня Лодва в результате боев в сентябре 1941 г. В феврале-апреле 1942 г. соединения левого фланга 8-й армии вели здесь бои с целью содействия начатому войсками 54-й армии наступлению. Тяжелые кровопролитные бои не привели к успеху. В августе 1942 г. здесь проходили бои в поддержку 3-й Синявинской операции. После прорыва блокады Ленинграда для расширения полосы прорыва силами 8-й армии Волховского фронта 19 марта 1943 г. было начато наступление на Мгу. Весенняя распутица приостановила наступление, бои приняли затяжной характер до лета 1943 г.

Основная часть территории достопримечательного места является незастроенной территорией и относится к землям лесного и водного фондов и землям резерва.

На территории достопримечательного места «Военно-мемориальная зона «Прорыв блокады Ленинграда, 1941-1944 гг.» расположен поселок городского типа Молодцово, входящий в МО Кировское городское поселение. Застроенная часть территории поселка не представляет самостоятельной исторической ценности, освоена в 80-е годы прошлого века и связана с военной историей местности только своим наименованием. Однако, расположение застройки в зоне ценного историко-культурного меморативного ландшафта требует особого контроля за ее дальнейшим развитием. В связи с этим, при дальнейшей разработке материалов территориального планирования необходимо учесть, что вся территория поселка Молодцово находится в границах достопримечательного места и должна соответствовать требованиям градостроительного регламента, установленного для данной территории.

При установлении уточненных границ территории достопримечательного места выполнены следующие условия:

- выявлена и раскрыта ценностная структура исследуемой территории и разработан историко-культурный опорный план;
- определен состав территории достопримечательного места;
- конкретизирована трассировка границы достопримечательного места (включая описание, графическое отображение и координирование).

–определены общие требования к осуществлению деятельности для всей территории достопримечательного места, включающие ограничение хозяйственной деятельности для обеспечения сохранности объекта.

Экспертная комиссия, рассмотрев предоставленные материалы по обоснованию уточненных границ достопримечательного места «Военно-мемориальная зона «Прорыв блокады Ленинграда, 1941-1944 гг.» считает, что проведенные историко-культурные исследования отражают текущую ситуацию и являются достаточными для принятия решения об утверждении данных границ.

Текстовое и графическое описание границ достопримечательного места представлены в проекте границ территории достопримечательного места «Военно-мемориальная зона «Прорыв блокады Ленинграда, 1941-1944 гг.», приложение 7 к настоящему Акту.

Основой для установления требований к осуществлению деятельности и градостроительным регламентам, наряду с сохранением предмета охраны, является:

- анализ состояния историко-культурного потенциала территории;
- анализ действующей градостроительной документации и перспектив развития территории;
- анализ характерных особенностей ландшафта, а также обеспечение оптимальных условий для сохранности и зрительного восприятия объекта культурного наследия.

При разработке режимов использования земель и земельных участков учтены особенности функциональных зон, назначенных и утвержденных градостроительной документацией (Схема территориального планирования муниципального образования Кировский муниципальный район Ленинградской области, утв. Решением Совета депутатов Кировского муниципального района от 24.12.2014 № 41), учтены при определении границ регламентных зон и участков, при условии обеспечения в их границах сохранности мемориальных объектов. Использование земельных участков, не отнесенных к землям историко-культурного назначения и расположенных в указанных зонах, определяется утвержденными правилами землепользования и застройки (ПЗЗ) в соответствии с требованиями законодательства Российской Федерации в сфере государственной охраны объектов культурного наследия.

С целью дифференциации территория достопримечательного места разделена на зоны и участки, на которых действуют общие, а при необходимости и особые требования к осуществлению деятельности и градостроительным регламентам. В случае противоречия между общими и особыми требованиями приоритет имеют особые.

Согласно проектным решениям, территория достопримечательного места в зависимости от категории земель и историко-культурного потенциала разделена на следующие зоны режимов использования земель:

1. Зона с режимом использования земель «ОЛ» – для незастроенных территорий историко-культурного меморативного ландшафта. Данная зона включает в себя три подзоны со специальным режимом использования земель:

- ОЛ 1 - незастроенная территория историко-культурного меморативного ландшафта на землях лесного фонда, водного фонда, неиспользуемые территории запаса);

– ОЛ 2 (участки ОЛ 2.1, ОЛ 2.2) - земли сельскохозяйственного использования на территории историко-культурного открытого ландшафта.

– ОЛ 3 - незастроенная территория Малуксинского месторождения (участок «Малукса-II», «Малукса-I» частично).

Экспертная комиссия, рассмотрев предоставленные материалы по обоснованию устанавливаемых режимов использования земель и земельных участков, требований к градостроительным регламентам в границах достопримечательного места согласна с устанавливаемыми требованиями к осуществлению деятельности в выделенных зонах, однако, на основании проведенных в ходе Экспертизы натурных исследований, а так же с учетом данных, предоставленных комитетом по природным ресурсам Ленинградской области, считает необходимым ввести дополнительную подзону ОЛ 3, (участки Малукса –I и Малукса-II частично), не имеющую историко-культурной ценности, но имеющую общую композиционную связь природного и меморативного ландшафта с достопримечательным местом «Военно-мемориальная зона «Прорыв блокады Ленинграда, 1941-1944 гг.», при этом, часть территории в северной части участка Малукса II решено отнести к подзоне ОЛ 1 ввиду того, что данный участок не был освоен при добыче полезных ископаемых на момент проведения настоящей Экспертизы.

С учётом введения дополнительной подзоны, устанавливаемые требования позволят обеспечить сохранность ценностной структуры достопримечательного места, обеспечить эффективное функционирование территории достопримечательного места в современных условиях.

2. Зона с режимом использования земель «Р» – для территорий трансформированного историко-культурного меморативного ландшафта, освоенных застройкой, не имеющей историко-культурной ценности, в том числе, объектами современного строительства, не нарушающими композиционной связи природного ландшафта с объектами культурного наследия и традиционных условий их восприятия. Данная зона включает в себя две подзоны:

– Р 1 - застроенные и предназначенные под застройку территории в границах поселка Молодцово;

– Р 2 (участки Р 2.1, Р 2.2) - участки нежилой застройки на землях сельскохозяйственного производства.

Экспертная комиссия, рассмотрев предоставленные материалы по обоснованию устанавливаемых режимов использования земель и земельных участков, требований к градостроительным регламентам в границах достопримечательного места, согласна с устанавливаемыми требованиями к осуществлению деятельности в выделенных зонах и считает, что устанавливаемые требования позволят обеспечить сохранность ценностной структуры и предмета охраны достопримечательного места, обеспечить эффективное функционирование территории достопримечательного места в современных условиях.

Перечень элементов предмета охраны на территории достопримечательного места представлен в приложении 6 к настоящему Акту.

Текстовое и графическое описание границ зон режимов использования земель и земельных участков достопримечательного места представлены в проекте границ зон

режимов использования земель и земельных участков, требований к градостроительным регламентам в границах территории достопримечательного места «Военно-мемориальная зона «Прорыв блокады Ленинграда, 1941-1944 гг.», приложение 8 к настоящему Акту.

Режимы использования земель и земельных участков, требования к градостроительным регламентам в границах территории достопримечательного места «Военно-мемориальная зона «Прорыв блокады Ленинграда, 1941-1944 гг.» представлены в приложении 9 к настоящему Акту.

11.4.3. Изменения, внесенные в проектную документацию

В ходе проведения настоящей Экспертизы были выявлены факты, повлекшие за собой необходимость доработки утверждаемой части проектной документации ООО «Добрый город». В частности, внесены уточнения в историко-культурный опорный план в виде добавления диссонирующих территорий поселка Молодцово, птицефабрики «Северная» и двух участков Малуксинского месторождения. Уточнены координаты точек зоны Р 2.4 ввиду допущенной технической ошибки в проектной документации. В состав устанавливаемых режимов использования земель и земельных участков, требований к градостроительным регламентам в границах достопримечательного места введена дополнительная подзона ОЛ 3, кроме того режимы использования земель и земельных участков, требования к градостроительным регламентам в границах достопримечательного места уточнены в соответствии с действующими правилами землепользования и необходимостью введения подзоны ОЛ 3. Каталоги координат расположения границ зон режимов использования земель и земельных участков, требований к градостроительным регламентам в границах территории достопримечательного места и каталог координат расположения границ территории достопримечательного места «Военно-мемориальная зона «Прорыв блокады Ленинграда, 1941-1944 гг.» приведены в соответствие МСК-47, зона II.

12. Перечень документов и материалов, собранных и полученных при проведении Экспертизы, а также использованной для нее специальной, технической и справочной литературы

Перечень документов и материалов, собранных и полученных при проведении Экспертизы, а также использованной для нее специальной, технической и справочной литературы представлены в Приложении 11 настоящего Акта.

13. Обоснования вывода экспертизы

По результатам проведенного экспертами натурного обследования, изучения архивных, иконографических и иных материалов, анализа предоставленной заказчиком документации по обоснованию уточненных границ, обоснованию устанавливаемых режимов использования земель и земельных участков, требований к градостроительным регламентам в границах достопримечательного места «Военно-мемориальная зона «Прорыв блокады Ленинграда, 1941-1944 гг. экспертной комиссией установлено:

1. При уточнении границ достопримечательного места проведены дополнительные историко-культурные исследования, обосновывающие вводимые уточнения; выявлена и раскрыта ценностная структура территории

достопримечательного места, установлены необходимые и достаточные условия, при которых обеспечивается четкая пространственная локализация и историко-культурная идентификация территории достопримечательного места, его физическая сохранность и современное функционирование.

2. Требования к осуществлению деятельности в границах достопримечательного места, требования к режимам использования земель и земельных участков, а также требования к градостроительным регламентам в границах достопримечательного места установлены с учетом историко-культурной таксации территории, не влекут негативного воздействия на историко-культурный потенциал территории, не противоречат действующей градостроительной документации и направлены на обеспечение оптимальных условий для сохранности и зрительного восприятия достопримечательного места и его регенерацию.

14. Выводы экспертизы

- **Обосновано (положительное заключение) уточнение сведений об объекте культурного наследия регионального значения – достопримечательное место «Военно-мемориальная зона «Прорыв блокады Ленинграда, 1941-1944 гг.» расположенного по адресу: Ленинградская область, Кировский муниципальный район, Кировское городское поселение, Синявинское городское поселение, Приладожское городское поселение, Назиевское городское поселение, Мгинское городское поселение, Путиловское сельское поселение, в части границ территории объекта культурного наследия достопримечательного места;**

- **требования к градостроительным регламентам в границах территории достопримечательного места; требования к осуществлению деятельности в границах территории достопримечательного места «Военно-мемориальная зона «Прорыв блокады Ленинграда, 1941-1944 гг.» расположенного по адресу: Ленинградская область, Кировский муниципальный район, Кировское городское поселение, Синявинское городское поселение, Приладожское городское поселение, Назиевское городское поселение, Мгинское городское поселение, Путиловское сельское поселение, соответствуют (положительное заключение) требованиям законодательства Российской Федерации в области государственной охраны объектов культурного наследия.**

Перечень приложений к заключению экспертизы

Приложение 1. Копия приказа комитета по культуре Ленинградской области от 12.05.2015 г. №01-03/15-19 «О включении объекта, обладающего признаками объекта культурного наследия в единый государственный реестр объектов культурного наследия – достопримечательное место регионального значения «Военно-мемориальная зона «Прорыв блокады Ленинграда, 1941-1944 гг.»».

Приложение 2. Копия приказа комитета по культуре Ленинградской области от 19 апреля 2018 года № 01-03/18-47 «Об установлении границ территории, требований к осуществлению деятельности и требований к градостроительным регламентам в границах территории объекта культурного наследия регионального значения – достопримечательное место регионального значения «Военно-мемориальная зона «Прорыв блокады Ленинграда, 1941-1944 гг.»».

Приложение 3. Копия приказа комитета по культуре Ленинградской области от 19 февраля 2020 года № 01-03/20-46 «Об отмене приказа комитета по культуре Ленинградской области от 19.04.2018 года № 01-03/18-47 «Об установлении границ территории, требований к осуществлению деятельности и требований к градостроительным регламентам в границах территории объекта культурного наследия регионального значения – достопримечательное место регионального значения «Военно-мемориальная зона «Прорыв блокады Ленинграда, 1941-1944 гг.»».

Приложение 4. Копия решения Ленинградского областного суда от 12.10.2018 по делу 3а-105/2018.

Приложение 5. Копия апелляционного определения Верховного суда Российской Федерации от 05.06.2019 по делу № 33-АПА19-6.

Приложение 6. Копия письма Комитета по природным ресурсам Ленинградской области от 01.10.2020 № 02-19529/2020.

Приложение 7. Историческая справка об объекте культурного наследия регионального значения – достопримечательного места «Военно-мемориальная зона «Прорыв блокады Ленинграда, 1941-1944 гг.»».

Приложение 8. Историко-культурный опорный план объекта культурного наследия регионального значения – достопримечательного места «Военно-мемориальная зона «Прорыв блокады Ленинграда, 1941-1944 гг.»».

Приложение 9. Материалы исторической иконографии.

Приложение 10. Письма и обращения общественных организаций.

Приложение 11. Перечень элементов предмета охраны на территории достопримечательного места «Военно-мемориальная зона «Прорыв блокады Ленинграда, 1941-1944 гг.»».

Приложение 12. Проект границ территории достопримечательного места «Военно-мемориальная зона «Прорыв блокады Ленинграда, 1941-1944 гг.»».

Приложение 13. Проект границ зон режимов использования земель и земельных участков, требований к градостроительным регламентам в границах территории достопримечательного места «Военно-мемориальная зона «Прорыв блокады Ленинграда, 1941-1944 гг.»».

Приложение 14. Режимы использования земель и земельных участков, требования к градостроительным регламентам в границах территории достопримечательного места «Военно-мемориальная зона «Прорыв блокады Ленинграда, 1941-1944 гг.»».

Приложение 15. Материалы аэрофотосъемки.

Приложение 16. Перечень документов и материалов, собранных и полученных при проведении экспертизы, а также использованной для нее специальной, технической и справочной литературы.

Приложение 17. Государственный контракт от 20.07.2020 года №028/2020-ИКЭ.

Приложение 18. Трудовые договоры с экспертами.

Приложение 19. Протоколы заседаний экспертной комиссии.

Приложение 20. Каталог кадастровой информации о земельных участках, расположенных в границах территории достопримечательного места.

Приложение 21. Схема расположения найденных останков бойцов в районе участков "Малукса II", "Участок 3 Малуксинское" Малуксинского месторождения в период 2017-2020 гг.

Приложение 22. Схема территории земельного участка на территории лесного участка площадью 145,7 га и горного отвода месторождения Малуксинского участка Малукса-2 площадью 471,32 га, расположенный по адресу: Кировское лесничество, Мгинское участковое лесничество (южная часть).

Приложение 23. Копия приказа комитета по культуре Ленинградской области от 19 апреля 2018 года № 01-03/18-46 «Об установлении предмета охраны объекта культурного

наследия регионального значения – достопримечательное место регионального значения «Военно-мемориальная зона «Прорыв блокады Ленинграда, 1941-1944 гг.».

Дата оформления Акта: 05 апреля 2021 года.

Председатель комиссии экспертов	<i>(подписано электронной подписью)</i>	М.И. Мильчик
Ответственный секретарь комиссии экспертов	<i>(подписано электронной подписью)</i>	Н.М. Петухова
Член комиссии экспертов	<i>(подписано электронной подписью)</i>	М.С. Штиглиц

Приложение №1 к Акту по результатам государственной историко-культурной экспертизы документации, обосновывающей включение объекта культурного наследия регионального значения – достопримечательное место «Военно-мемориальная зона «Прорыв блокады Ленинграда, 1941-1944 гг.» в Единый государственный реестр объектов культурного наследия (памятников истории и культуры) народов Российской Федерации



АДМИНИСТРАЦИЯ ЛЕНИНГРАДСКОЙ ОБЛАСТИ
КОМИТЕТ ПО КУЛЬТУРЕ ЛЕНИНГРАДСКОЙ ОБЛАСТИ

ПРИКАЗ

«16» мая 2015 г.

№ 01-03/15-19

г. Санкт-Петербург

**О включении объекта, обладающего признаками
объекта культурного наследия
в единый государственный реестр объектов культурного наследия
(памятников истории и культуры) народов Российской Федерации
в качестве объекта культурного наследия –
достопримечательное место регионального значения
«Военно-мемориальная зона «Прорыв блокады Ленинграда, 1941-1944 гг.»**

В соответствии со ст. 9.2, 18 Федерального закона от 25 июня 2002 года № 73-ФЗ «Об объектах культурного наследия (памятниках истории и культуры) народов Российской Федерации» на основании Акта государственной историко-культурной экспертизы, определившей историко-культурную ценность объекта, приказываю:

1. Включить объект, обладающий признаками объекта культурного наследия, расположенный по адресу: Ленинградская область, Кировский муниципальный район, Кировское городское поселение, г. Кировск, в единый государственный реестр объектов культурного наследия (памятников истории и культуры) народов Российской Федерации в качестве объекта культурного наследия – достопримечательное место регионального значения «Военно-мемориальная зона «Прорыв блокады Ленинграда, 1941-1944 гг.».

2. Настоящий приказ вступает в силу со дня его официального опубликования.

3. Контроль за исполнением настоящего приказа возложить на заместителя начальника департамента государственной охраны, сохранения и использования объектов культурного наследия комитета по культуре Ленинградской области Лазареву Галину Ефимовну.

Председатель
комитета по культуре

Н.Г. Кононенко



АДМИНИСТРАЦИЯ ЛЕНИНГРАДСКОЙ ОБЛАСТИ
КОМИТЕТ ПО КУЛЬТУРЕ ЛЕНИНГРАДСКОЙ ОБЛАСТИ

ПРИКАЗ

«19» апреля 2018 г.

№ 01-03/18-47
г. Санкт-Петербург

Об установлении границ территории, требований к осуществлению деятельности и требований к градостроительным регламентам в границах территории объекта культурного наследия регионального значения - достопримечательного места «Военно-мемориальная зона «Прорыв блокады Ленинграда, 1941-1944 гг.»

В соответствии со ст. ст. 3.1, 9.2, 33 Федерального закона от 25 июня 2002 года № 73-ФЗ «Об объектах культурного наследия (памятниках истории и культуры) народов Российской Федерации», ст. 4 Закона Ленинградской области от 25 декабря 2015 года № 140-оз «О государственной охране, сохранении, использовании и популяризации объектов культурного наследия (памятников истории и культуры) народов Российской Федерации, расположенных на территории Ленинградской области», п. 2.2.2. Положения о комитете по культуре Ленинградской области, утвержденного постановлением Правительства Ленинградской области от 24.10.2017 № 431,

приказываю:

1. Установить границы территории объекта культурного наследия регионального значения - достопримечательного места «Военно-мемориальная зона «Прорыв блокады Ленинграда, 1941-1944 гг.», местонахождение: Ленинградская область, Кировский муниципальный район, Кировское городское поселение, Синявинское городское поселение, Приладожское городское поселение, Назиевское городское поселение, Мгинское городское поселение, Путиловское сельское поселение, согласно приложению 1 к настоящему приказу.
2. Установить требования к осуществлению деятельности и требования к градостроительным регламентам в границах территории объекта культурного наследия регионального значения - достопримечательного места «Военно-мемориальная зона «Прорыв блокады Ленинграда, 1941-1944 гг.», согласно приложению 2 к настоящему приказу.
3. Отделу по осуществлению полномочий Ленинградской области в сфере объектов культурного наследия департамента государственной охраны,

сохранения и использования объектов культурного наследия комитета по культуре Ленинградской области обеспечить:

- внесение сведений об установлении границ территории объекта культурного наследия регионального значения - достопримечательного места «Военно-мемориальная зона «Прорыв блокады Ленинграда, 1941-1944 гг.», в единый государственный реестр объектов культурного наследия (памятников истории и культуры) народов Российской Федерации;

- направление в срок не более чем пять рабочих дней копии настоящего приказа с приложениями в территориальный орган федерального органа исполнительной власти, уполномоченного Правительством Российской Федерации на осуществление государственного кадастрового учета, государственной регистрации прав, ведение Единого государственного реестра недвижимости и предоставление сведений, содержащихся в Едином государственном реестре недвижимости, для внесения сведений о границах территории объекта культурного наследия регионального значения - достопримечательного места «Военно-мемориальная зона «Прорыв блокады Ленинграда, 1941-1944 гг.», в Единый государственный реестр недвижимости в соответствии с Федеральным законом от 13 июля 2015 года № 218-ФЗ «О государственной регистрации недвижимости».

4. Отделу взаимодействия с муниципальными образованиями, информатизации и организационной работы комитета по культуре Ленинградской области обеспечить размещение настоящего приказа на сайте комитета по культуре Ленинградской области в информационно-телекоммуникационной сети «Интернет».

5. Контроль за исполнением настоящего приказа возложить на заместителя начальника департамента государственной охраны, сохранения и использования объектов культурного наследия комитета по культуре Ленинградской области.

6. Настоящий приказ вступает в силу со дня его официального опубликования.

Председатель комитета



Е.В. Чайковский

Приложение 1
к приказу комитета по культуре
Ленинградской области
от «19» 04 2018 г. № 01-03/18-47

**План границ территории объекта культурного наследия
регионального значения - достопримечательного места
«Военно-мемориальная зона «Прорыв блокады Ленинграда,
1941-1944 гг.»**

1.1. Описание границы территории достопримечательного места.

Граница территории объекта культурного наследия – достопримечательное место регионального значения «Военно-мемориальная зона «Прорыв блокады Ленинграда, 1941-1944 гг.» от точки 1 до точки 35 совпадает с границей кадастрового квартала с номером 47:16:0434001, от точки 35 до точки 36 проходит на восток по прямой, от точки 36 до точки 37 совпадает с границей земельного участка с кадастровым номером 47:16:0434001:765, от точки 37 до точки 38 проходит на восток по прямой, от точки 38 до точки 55 совпадает с границей кадастрового квартала с номером 47:16:0434001, от точки 55 до точки 56 совпадает с границей земельного участка с кадастровым номером 47:16:0434001:27, от точки 56 до точки 60 совпадает с границей земельного участка с кадастровым номером 47:16:0000000:43072, от точки 60 до точки 97 совпадает с границей земельного участка с кадастровым номером 47:16:0434001:27, от точки 97 до точки 98 проходит на северо-восток по прямой вдоль мелиоративной канавы, от точки 98 до точки 104 совпадает с границей земельного участка с кадастровым номером 47:16:0000000:43806, от точки 104 до точки 105 проходит на северо-восток по прямой, от точки 105 до точки 231 проходит на северо-восток вдоль берега Ладожского озера, от точки 231 до точки 232 проходит на юг по прямой, от точки 232 до точки 335 совпадает с границей земельного участка с кадастровым номером 47:16:0000000:43806, от точки 335 до точки 336 проходит на юго-запад по прямой вдоль просеки, от точки 336 до точки 379 совпадает с границей земельного участка с кадастровым номером 47:16:0434001:27, от точки 379 до точки 380 проходит на восток по прямой, от точки 380 до точки 403 совпадает с границей земельного участка с кадастровым номером 47:16:0434001:27, от точки 403 до точки 404 проходит на юго-запад по прямой, от точки 404 до точки 405 совпадает с границей земельного участка с кадастровым номером 47:16:0434003:241, от точки 405 до точки 406 проходит на запад по прямой вдоль мелиоративной канавы, от точки 406 до точки 407 проходит на запад по прямой, от точки 407 до точки 408 совпадает с границей земельного участка с кадастровым номером 47:16:0434003:248, от точки 408 до точки 409 проходит на запад по прямой, от точки 409 до точки 414 совпадает с границей земельного участка с кадастровым

номером 47:16:0434003:249, от точки 414 до точки 415 проходит на юго-запад по прямой вдоль мелиоративной канавы, от точки 415 до точки 441 совпадает с границей зоны территориальной или иной с кадастровым номером 47.16.2.3, от точки 441 до точки 442 проходит на юго-восток по прямой, от точки 442 до точки 445 совпадает с границей кадастрового квартала с номером 47:16:0434003, от точки 445 до точки 446 проходит на юго-восток по прямой вдоль грунтовой дороги, от точки 446 до точки 447 проходит на северо-восток по прямой вдоль мелиоративной канавы, от точки 447 до точки 450 совпадает с границей земельного участка с кадастровым номером 47:16:0434003:299, от точки 450 до точки 451 проходит на восток по прямой, от точки 451 до точки 453 совпадает с границей земельного участка с кадастровым номером 47:16:0434003:299, от точки 453 до точки 454 проходит на юго-запад по прямой вдоль мелиоративной канавы, от точки 454 до точки 457 совпадает с границей земельного участка с кадастровым номером 47:16:0434003:299, от точки 457 до точки 458 проходит на юг по прямой, от точки 458 до точки 461 совпадает с границей зоны территориальной или иной с кадастровым номером 47.16.2.3, от точки 461 до точки 464 проходит на юг вдоль просеки, от точки 464 до точки 468 проходит на юго-восток вдоль просеки, от точки 468 до точки 475 совпадает с границей зоны территориальной или иной с кадастровым номером 47.16.2.34, от точки 475 до точки 477 совпадает с границей земельного участка с кадастровым номером 47:16:0440002:9, от точки 477 до точки 478 проходит на юго-восток по прямой, от точки 478 до точки 492 совпадает с границей кадастрового квартала с номером 47:16:0440002, от точки 492 до точки 493 проходит на юго-восток по прямой, от точки 493 до точки 495 совпадает с границей земельного участка с кадастровым номером 47:16:0540001:883, от точки 495 до точки 496 проходит на юго-восток по прямой, от точки 496 до точки 507 совпадает с границей кадастрового квартала с номером 47:16:0440002, от точки 507 до точки 514 совпадает с границей зоны территориальной или иной с кадастровым номером 47.16.2.28, от точки 514 до точки 517 совпадает с границей кадастрового квартала с номером 47:16:0540001, от точки 517 до точки 518 проходит на юго-восток по прямой, от точки 518 до точки 519 проходит на юго-запад вдоль грунтовой дороги, от точки 519 до точки 520 проходит на юго-восток по прямой, от точки 520 до точки 521 совпадает с границей кадастрового квартала с номером 47:16:0540002, от точки 521 до точки 522 проходит на юго-восток по прямой, от точки 522 до точки 523 проходит на юго-восток по прямой, от точки 523 до точки 526 совпадает с границей кадастрового квартала с номером 47:16:0883001, от точки 526 до точки 527 проходит на юго-запад по прямой, от точки 527 до точки 528 проходит на юго-восток по прямой вдоль грунтовой дороги, от точки 528 до точки 529 проходит на юго-восток по прямой вдоль просеки, от точки 529 до точки 530 проходит на юг по прямой вдоль грунтовой дороги, от точки 530 до точки 531 проходит на юго-восток по прямой, от точки 531 до точки 540 совпадает с границей кадастрового квартала с номером 47:16:0883001, от точки 540 до точки 541 проходит на юг по прямой вдоль просеки, от точки 541 до точки 545 проходит на юг вдоль Лужковского ручья, от

точки 545 до точки 546 проходит на юг по прямой, от точки 546 до точки 547 проходит на юго-запад по прямой, от точки 547 до точки 549 проходит на юг вдоль просеки, от точки 549 до точки 551 проходит на запад вдоль грунтовой дороги, от точки 551 до точки 552 проходит на север по прямой, от точки 552 до точки 553 проходит на северо-восток по прямой, от точки 553 до точки 554 проходит на север по прямой, от точки 554 до точки 555 проходит на северо-запад по прямой, от точки 555 до точки 556 проходит на северо-запад по прямой, от точки 556 до точки 557 проходит на запад по прямой вдоль грунтовой дороги, от точки 557 до точки 558 проходит на запад по прямой, от точки 558 до точки 559 проходит на северо-запад по прямой, от точки 559 до точки 560 проходит на юго-запад по прямой, от точки 560 до точки 562 проходит на юго-запад вдоль просеки, от точки 562 до точки 582 проходит на северо-запад вдоль железнодорожной ветки направления Мга-Кириши, от точки 582 до точки 583 проходит на северо-восток по прямой, от точки 583 до точки 584 проходит на север по прямой вдоль грунтовой дороги, от точки 584 до точки 588 совпадает с границей земельного участка с кадастровым номером 47:16:0883001:572, от точки 588 до точки 589 проходит на север по прямой. от точки 589 до точки 600 совпадает с границей кадастрового квартала с номером 47:16:0883001, от точки 600 до точки 601 проходит на северо-восток по прямой, от точки 601 до точки 604 совпадает с границей кадастрового квартала с номером 47:16:0883001, от точки 604 до точки 605 проходит на север по прямой, от точки 605 до точки 606 совпадает с границей кадастрового квартала с номером 47:16:0883001, от точки 606 до точки 607 проходит на юго-восток по прямой, от точки 607 до точки 614 совпадает с границей кадастрового квартала с номером 47:16:0883001, от точки 614 до точки 615 проходит на юго-восток по прямой, от точки 615 до точки 616 совпадает с границей земельного участка с кадастровым номером 47:16:0882001:75, от точки 616 до точки 617 проходит на юго-восток по прямой, от точки 617 до точки 618 проходит на северо-восток по прямой, от точки 618 до точки 619 совпадает с границей земельного участка с кадастровым номером 47:16:0882001:18, от точки 619 до точки 620 проходит на северо-восток по прямой, от точки 620 до точки 621 совпадает с границей земельного участка с кадастровым номером 47:16:0882001:114, от точки 621 до точки 622 проходит на северо-восток по прямой, от точки 622 до точки 630 совпадает с границей кадастрового квартала с номером 47:16:0883001, от точки 630 до точки 631 проходит на восток по прямой, от точки 631 до точки 632 совпадает с границей земельного участка с кадастровым номером 47:16:0882002:22, от точки 632 до точки 633 проходит на восток по прямой, от точки 633 до точки 634 совпадает с границей земельного участка с кадастровым номером 47:16:0882002:25, от точки 634 до точки 635 проходит на восток по прямой, от точки 635 до точки 636 проходит на север по прямой, от точки 636 до точки 644 совпадает с границей кадастрового квартала с номером 47:16:0883001, от точки 644 до точки 646 совпадает с границей земельного участка с кадастровым номером 47:16:0000000:269, от точки 646 до точки 649 совпадает с границей земельного участка с кадастровым номером 47:16:0000000:361, от точки 649 до точки 652

совпадает с границей кадастрового квартала с номером 47:16:0883001, от точки 652 до точки 662 совпадает с границей земельного участка с кадастровым номером 47:16:0000000:300, от точки 662 до точки 671 совпадает с границей кадастрового квартала с номером 47:16:0883001, от точки 671 до точки 672 проходит на юго-восток по прямой, от точки 672 до точки 679 совпадает с границей кадастрового квартала с номером 47:16:0883001, от точки 679 до точки 680 проходит на северо-запад по прямой, от точки 680 до точки 685 совпадает с границей земельного участка с кадастровым номером 47:16:0000000:43836, от точки 685 до точки 704 совпадает с границей кадастрового квартала с номером 47:16:0440002, от точки 704 до точки 705 проходит на запад по прямой, от точки 705 до точки 787 совпадает с границей кадастрового квартала с номером 47:16:0440002, от точки 787 до точки 789 совпадает с границей кадастрового квартала с номером 47:16:0440001, от точки 789 до точки 792 совпадает с границей зоны территориальной или иной с кадастровым номером 47.16.2.22, от точки 792 до точки 796 совпадает с границей зоны территориальной или иной с кадастровым номером 47.16.2.10, от точки 796 до точки 802 совпадает с границей кадастрового квартала с номером 47:16:0325001, от точки 802 до точки 803 совпадает с границей зоны территориальной или иной с кадастровым номером 47.16.2.10, от точки 803 до точки 818 совпадает с границей зоны территориальной или иной с кадастровым номером 47.16.2.491, от точки 818 до точки 821 совпадает с границей зоны территориальной или иной с кадастровым номером 47.16.2.476, от точки 821 до точки 822 проходит на северо-восток по прямой, от точки 822 до точки 827 совпадает с границей кадастрового квартала с номером 47:16:0325001, от точки 827 до точки 835 проходит на северо-восток вдоль просеки, от точки 835 до точки 838 проходит на северо-запад вдоль просеки, от точки 838 до точки 841 совпадает с границей кадастрового квартала с номером 47:16:0325002, от точки 841 до точки 842 проходит на восток по прямой, от точки 842 до точки 858 совпадает с границей кадастрового квартала с номером 47:16:0325001, от точки 858 до точки 868 совпадает с границей земельного участка с кадастровым номером 47:16:0325001:22, от точки 868 до точки 869 проходит на северо-запад по прямой, от точки 869 до точки 892 совпадает с границей кадастрового квартала с номером 47:16:0325001, от точки 892 до точки 893 проходит на северо-восток по прямой, от точки 893 до точки 894 проходит на северо-восток по прямой вдоль мелиоративной канавы, от точки 894 до точки 895 проходит на юго-восток по прямой вдоль мелиоративной канавы, от точки 895 до точки 896 проходит на северо-восток по прямой вдоль мелиоративной канавы, от точки 896 до точки 897 совпадает с границей земельного участка с кадастровым номером 47:16:0434004:413, от точки 897 до точки 898 совпадает с границей земельного участка с кадастровым номером 47:16:0434004:166, от точки 898 до точки 899 проходит на северо-запад по прямой, от точки 899 до точки 903 совпадает с границей земельного участка с кадастровым номером 47:16:0434004:168, от точки 903 до точки 904 проходит на северо-запад по прямой, от точки 904 до точки 906 совпадает с границей кадастрового квартала с номером 47:16:0434004,

от точки 906 до точки 930 проходит на северо-восток вдоль грунтовой дороги, от точки 930 до точки 931 проходит на восток по прямой, от точки 931 до точки 944 совпадает с границей кадастрового квартала с номером 47:16:0434004, от точки 944 до точки 945 проходит на юго-восток по прямой, от точки 945 до точки 967 совпадает с границей земельного участка с кадастровым номером 47:16:0434004:150, от точки 967 до точки 968 проходит на север по прямой, от точки 968 до точки 1015 совпадает с границей земельного участка с кадастровым номером 47:16:0434004:34, от точки 1015 до точки 1030 совпадает с границей земельного участка с кадастровым номером 47:16:0101002:42, от точки 1030 до точки 1031 проходит на юго-запад по прямой, от точки 1031 до точки 1033 совпадает с границей земельного участка с кадастровым номером 47:16:0101002:42, от точки 1033 до точки 1034 проходит на запад по прямой, от точки 1034 до точки 1040 совпадает с границей земельного участка с кадастровым номером 47:16:0101001:26, от точки 1040 до точки 1041 проходит на юго-запад по прямой, от точки 1041 до точки 1042 совпадает с границей кадастрового квартала с номером 47:16:0101001, от точки 1042 до точки 1043 совпадает с границей кадастрового квартала с номером 47:07:1045005, от точки 1043 до точки 1 совпадает с границей кадастрового квартала с номером 47:07:1018001.

1.2. Каталог координат характерных (поворотных) точек границы территории достопримечательного места.

Наименование (номер) характерной точки	Координаты характерных точек МСК (метры)		Метод определения координат	Значение погрешности определения координат в системе, установленной для ведения ГКН, (м)
	Х	У		
1	91946.60	151208.35	Картографический	-----
2	91945.93	151414.28	Картографический	-----
3	91948.38	151426.29	Картографический	-----
4	91974.95	151557.50	Картографический	-----
5	91998.64	151577.07	Картографический	-----
6	92002.97	151682.37	Картографический	-----
7	92005.09	151851.95	Картографический	-----
8	92007.20	151924.11	Картографический	-----
9	92017.21	152170.19	Картографический	-----
10	92022.88	152365.78	Картографический	-----
11	92027.10	152441.50	Картографический	-----
12	92034.33	152518.00	Картографический	-----
13	92062.80	152673.90	Картографический	-----
14	92087.04	152738.84	Картографический	-----

15	92101.27	152773.42	Картографический	-----
16	92074.92	152819.67	Картографический	-----
17	92076.25	152858.48	Картографический	-----
18	92076.36	152860.71	Картографический	-----
19	92074.80	152867.82	Картографический	-----
20	92073.47	152874.27	Картографический	-----
21	92072.25	152880.16	Картографический	-----
22	92061.91	152923.64	Картографический	-----
23	92058.13	152931.20	Картографический	-----
24	92054.68	152938.10	Картографический	-----
25	92046.56	152954.11	Картографический	-----
26	92050.68	152978.79	Картографический	-----
27	92054.57	153001.92	Картографический	-----
28	92054.68	153002.59	Картографический	-----
29	92055.01	153004.59	Картографический	-----
30	92029.33	153089.10	Картографический	-----
31	92000.08	153187.62	Картографический	-----
32	92019.32	153334.17	Картографический	-----
33	92040.00	153448.82	Картографический	-----
34	92047.12	153528.99	Картографический	-----
35	92062.80	153659.53	Картографический	-----
36	91997.08	154637.60	Картографический	-----
37	91987.07	154690.97	Картографический	-----
38	91969.73	154863.21	Картографический	-----
39	91895.56	154950.39	Картографический	-----
40	91852.53	155005.77	Картографический	-----
41	91829.29	155033.12	Картографический	-----
42	91770.24	155101.95	Картографический	-----
43	91744.78	155133.31	Картографический	-----
44	91661.94	155241.39	Картографический	-----
45	91602.00	155319.11	Картографический	-----
46	91582.99	155344.91	Картографический	-----
47	91580.77	155347.80	Картографический	-----
48	91554.30	155383.05	Картографический	-----
49	91544.63	155394.50	Картографический	-----
50	91540.85	155401.29	Картографический	-----
51	91534.17	155412.07	Картографический	-----
52	91517.05	155438.87	Картографический	-----
53	91508.93	155453.33	Картографический	-----
54	91478.80	155471.01	Картографический	-----
55	91475.24	155473.23	Картографический	-----
56	91446.55	155616.78	Картографический	-----
57	91437.88	155684.28	Картографический	-----

58	91437.10	155690.28	Картографический	-----
59	91433.32	155718.97	Картографический	-----
60	91422.20	155768.79	Картографический	-----
61	91422.76	155768.90	Картографический	-----
62	91406.97	155847.29	Картографический	-----
63	91404.52	155846.73	Картографический	-----
64	91399.30	155872.20	Картографический	-----
65	91391.51	155910.67	Картографический	-----
66	91370.38	156014.19	Картографический	-----
67	91347.70	156124.94	Картографический	-----
68	91332.58	156199.55	Картографический	-----
69	91331.36	156205.67	Картографический	-----
70	91328.46	156219.68	Картографический	-----
71	91327.13	156226.57	Картографический	-----
72	91326.91	156227.69	Картографический	-----
73	91326.35	156230.58	Картографический	-----
74	91325.68	156233.69	Картографический	-----
75	91318.79	156268.38	Картографический	-----
76	91300.00	156362.23	Картографический	-----
77	91289.77	156413.83	Картографический	-----
78	91288.32	156421.05	Картографический	-----
79	91279.65	156454.97	Картографический	-----
80	91213.82	156714.83	Картографический	-----
81	91206.48	156738.74	Картографический	-----
82	91164.67	156874.62	Картографический	-----
83	91160.00	156889.96	Картографический	-----
84	91157.67	156897.41	Картографический	-----
85	91117.08	157013.06	Картографический	-----
86	91059.71	157160.17	Картографический	-----
87	91054.93	157158.72	Картографический	-----
88	91048.36	157175.85	Картографический	-----
89	90852.55	157689.68	Картографический	-----
90	90781.94	157876.26	Картографический	-----
91	90769.15	157909.95	Картографический	-----
92	90761.26	157930.64	Картографический	-----
93	90620.26	158303.03	Картографический	-----
94	90621.60	158303.58	Картографический	-----
95	90568.34	158446.25	Картографический	-----
96	90560.00	158465.26	Картографический	-----
97	90558.44	158484.28	Картографический	-----
98	92382.37	159087.06	Картографический	-----
99	92454.98	158709.00	Картографический	-----
100	92538.82	158272.23	Картографический	-----

101	92581.52	158045.83	Картографический	-----
102	92604.31	157922.63	Картографический	-----
103	92625.11	157810.21	Картографический	-----
104	92640.01	157723.15	Картографический	-----
105	93505.88	157964.88	Картографический	-----
106	93586.39	157989.35	Картографический	-----
107	93682.24	158032.60	Картографический	-----
108	93723.16	158081.86	Картографический	-----
109	93709.37	158147.02	Картографический	-----
110	93690.02	158182.49	Картографический	-----
111	93645.21	158243.32	Картографический	-----
112	93637.09	158343.50	Картографический	-----
113	93637.87	158383.53	Картографический	-----
114	93618.63	158423.90	Картографический	-----
115	93644.43	158518.41	Картографический	-----
116	93646.99	158653.40	Картографический	-----
117	93623.53	158733.80	Картографический	-----
118	93583.83	158804.63	Картографический	-----
119	93554.70	158850.11	Картографический	-----
120	93575.16	158874.79	Картографический	-----
121	93635.31	158883.69	Картографический	-----
122	93676.12	158923.83	Картографический	-----
123	93696.80	158963.53	Картографический	-----
124	93727.38	158992.88	Картографический	-----
125	93738.61	159052.70	Картографический	-----
126	93699.47	159103.52	Картографический	-----
127	93740.50	159152.78	Картографический	-----
128	93740.28	159192.70	Картографический	-----
129	93720.82	159223.05	Картографический	-----
130	93661.56	159264.20	Картографический	-----
131	93572.04	159289.88	Картографический	-----
132	93497.32	159306.34	Картографический	-----
133	93473.08	159346.81	Картографический	-----
134	93503.99	159446.22	Картографический	-----
135	93555.48	159525.28	Картографический	-----
136	93556.59	159585.33	Картографический	-----
137	93542.47	159630.58	Картографический	-----
138	93548.80	159701.41	Картографический	-----
139	93534.01	159765.80	Картографический	-----
140	93399.58	159798.27	Картографический	-----
141	93370.11	159828.84	Картографический	-----
142	93341.09	159879.44	Картографический	-----
143	93341.54	159904.46	Картографический	-----

144	93381.68	159908.68	Картографический	-----
145	93432.05	159927.70	Картографический	-----
146	93377.01	159978.85	Картографический	-----
147	93357.77	160019.10	Картографический	-----
148	93358.88	160079.14	Картографический	-----
149	93345.09	160139.41	Картографический	-----
150	93325.75	160179.77	Картографический	-----
151	93337.42	160269.62	Картографический	-----
152	93357.99	160349.24	Картографический	-----
153	93374.67	160438.97	Картографический	-----
154	93261.81	160601.09	Картографический	-----
155	93184.42	160741.64	Картографический	-----
156	93124.93	160772.78	Картографический	-----
157	93014.18	160783.79	Картографический	-----
158	92910.32	160845.83	Картографический	-----
159	92856.84	160926.78	Картографический	-----
160	92777.11	160997.39	Картографический	-----
161	92682.71	161029.19	Картографический	-----
162	92578.07	161050.10	Картографический	-----
163	92478.11	161051.99	Картографический	-----
164	92414.28	161117.26	Картографический	-----
165	92380.15	161212.89	Картографический	-----
166	92363.36	161383.24	Картографический	-----
167	92364.24	161483.31	Картографический	-----
168	92328.66	161719.05	Картографический	-----
169	92315.99	161894.29	Картографический	-----
170	92313.32	162019.38	Картографический	-----
171	92325.88	162205.19	Картографический	-----
172	92383.93	162364.09	Картографический	-----
173	92429.29	162438.25	Картографический	-----
174	92450.75	162512.87	Картографический	-----
175	92471.88	162573.47	Картографический	-----
176	92463.21	162643.63	Картографический	-----
177	92455.54	162823.88	Картографический	-----
178	92457.87	162943.86	Картографический	-----
179	92430.63	163144.45	Картографический	-----
180	92389.04	163375.29	Картографический	-----
181	92347.12	163541.08	Картографический	-----
182	92373.92	163635.60	Картографический	-----
183	92469.99	163743.79	Картографический	-----
184	92576.40	163817.85	Картографический	-----
185	92672.81	163891.01	Картографический	-----
186	92593.97	163952.51	Картографический	-----

187	92565.06	164008.10	Картографический	-----
188	92635.89	164051.80	Картографический	-----
189	92780.67	164040.02	Картографический	-----
190	92926.11	164058.25	Картографический	-----
191	92937.23	164118.07	Картографический	-----
192	93128.15	164165.44	Картографический	-----
193	93213.55	164184.90	Картографический	-----
194	93399.80	164247.39	Картографический	-----
195	93520.23	164270.08	Картографический	-----
196	93476.19	164320.89	Картографический	-----
197	93532.79	164404.85	Картографический	-----
198	93613.07	164419.41	Картографический	-----
199	93797.32	164376.83	Картографический	-----
200	93896.73	164345.02	Картографический	-----
201	93953.00	164354.92	Картографический	-----
202	93962.56	164384.72	Картографический	-----
203	93943.66	164445.10	Картографический	-----
204	93939.10	164465.23	Картографический	-----
205	93979.35	164479.46	Картографический	-----
206	94084.10	164462.45	Картографический	-----
207	94179.72	164441.65	Картографический	-----
208	94279.91	164449.77	Картографический	-----
209	94444.92	164447.66	Картографический	-----
210	94514.64	164432.31	Картографический	-----
211	94569.68	164436.31	Картографический	-----
212	94620.17	164460.33	Картографический	-----
213	94656.08	164504.70	Картографический	-----
214	94677.10	164564.30	Картографический	-----
215	94862.02	164551.73	Картографический	-----
216	94987.00	164550.40	Картографический	-----
217	95097.30	164509.37	Картографический	-----
218	95121.54	164489.69	Картографический	-----
219	95141.56	164473.45	Картографический	-----
220	95185.93	164437.65	Картографический	-----
221	95235.96	164436.76	Картографический	-----
222	95281.55	164471.90	Картографический	-----
223	95287.78	164536.72	Картографический	-----
224	95258.42	164622.34	Картографический	-----
225	95321.47	164781.13	Картографический	-----
226	95405.09	164975.61	Картографический	-----
227	95437.12	165130.06	Картографический	-----
228	95429.67	165265.27	Картографический	-----
229	95401.09	165395.82	Картографический	-----

230	95368.17	165506.45	Картографический	-----
231	95364.50	165626.54	Картографический	-----
232	94591.14	165613.98	Картографический	-----
233	94557.01	165538.48	Картографический	-----
234	94545.44	165514.90	Картографический	-----
235	94539.77	165509.23	Картографический	-----
236	94449.48	165438.96	Картографический	-----
237	94448.93	165439.85	Картографический	-----
238	94397.44	165400.04	Картографический	-----
239	94303.15	165326.65	Картографический	-----
240	94235.32	165273.50	Картографический	-----
241	94188.40	165236.70	Картографический	-----
242	94131.46	165192.33	Картографический	-----
243	94082.43	165154.08	Картографический	-----
244	94060.74	165129.61	Картографический	-----
245	94022.27	165110.04	Картографический	-----
246	93999.59	165098.59	Картографический	-----
247	93962.78	165084.02	Картографический	-----
248	93899.62	165059.12	Картографический	-----
249	93839.80	165035.77	Картографический	-----
250	93781.20	165011.64	Картографический	-----
251	93713.15	164983.73	Картографический	-----
252	93650.32	164959.93	Картографический	-----
253	93575.60	164929.57	Картографический	-----
254	93526.56	164911.78	Картографический	-----
255	93475.19	164893.10	Картографический	-----
256	93464.74	164891.55	Картографический	-----
257	93453.06	164889.88	Картографический	-----
258	93400.14	164874.98	Картографический	-----
259	93395.35	164873.64	Картографический	-----
260	93321.97	164854.07	Картографический	-----
261	93317.52	164852.85	Картографический	-----
262	93254.80	164835.73	Картографический	-----
263	93188.31	164817.16	Картографический	-----
264	93125.37	164798.92	Картографический	-----
265	93060.44	164780.02	Картографический	-----
266	92992.38	164761.23	Картографический	-----
267	92854.84	164723.20	Картографический	-----
268	92808.13	164704.85	Картографический	-----
269	92699.94	164672.27	Картографический	-----
270	92614.66	164649.03	Картографический	-----
271	92442.75	164602.22	Картографический	-----
272	92179.11	164529.72	Картографический	-----

273	92073.91	164499.47	Картографический	-----
274	91974.06	164472.23	Картографический	-----
275	91949.82	164464.78	Картографический	-----
276	91945.04	164465.67	Картографический	-----
277	91937.92	164463.00	Картографический	-----
278	91930.03	164457.55	Картографический	-----
279	91921.24	164449.88	Картографический	-----
280	91917.46	164442.21	Картографический	-----
281	91896.23	164410.74	Картографический	-----
282	91840.63	164325.68	Картографический	-----
283	91811.38	164281.42	Картографический	-----
284	91778.58	164233.49	Картографический	-----
285	91591.22	163949.17	Картографический	-----
286	91582.10	163932.05	Картографический	-----
287	91574.54	163910.59	Картографический	-----
288	91567.98	163880.34	Картографический	-----
289	91541.29	163746.68	Картографический	-----
290	91532.51	163706.76	Картографический	-----
291	91518.61	163633.38	Картографический	-----
292	91512.27	163585.56	Картографический	-----
293	91509.27	163574.89	Картографический	-----
294	91506.82	163551.65	Картографический	-----
295	91506.27	163540.19	Картографический	-----
296	91503.37	163535.86	Картографический	-----
297	91510.38	163495.27	Картографический	-----
298	91557.19	163261.65	Картографический	-----
299	91564.53	163229.85	Картографический	-----
300	91569.20	163203.83	Картографический	-----
301	91591.22	163092.41	Картографический	-----
302	91588.10	163090.52	Картографический	-----
303	91591.44	163076.18	Картографический	-----
304	91601.78	163024.03	Картографический	-----
305	91640.92	162820.76	Картографический	-----
306	91649.60	162781.96	Картографический	-----
307	91665.72	162699.01	Картографический	-----
308	91672.17	162655.75	Картографический	-----
309	91677.06	162636.40	Картографический	-----
310	91673.28	162628.84	Картографический	-----
311	91683.29	162600.38	Картографический	-----
312	91691.85	162566.57	Картографический	-----
313	91734.33	162345.96	Картографический	-----
314	91761.01	162201.63	Картографический	-----
315	91762.46	162195.07	Картографический	-----

316	91767.57	162170.83	Картографический	-----
317	91771.80	162151.04	Картографический	-----
318	91798.26	162012.93	Картографический	-----
319	91800.04	161998.03	Картографический	-----
320	91801.60	161977.80	Картографический	-----
321	91804.93	161976.68	Картографический	-----
322	91809.16	161954.67	Картографический	-----
323	91901.01	161479.09	Картографический	-----
324	91910.46	161430.94	Картографический	-----
325	91913.79	161411.93	Картографический	-----
326	91914.68	161408.14	Картографический	-----
327	91954.38	161202.66	Картографический	-----
328	92003.19	160948.24	Картографический	-----
329	92049.56	160705.28	Картографический	-----
330	92074.47	160574.29	Картографический	-----
331	92091.71	160485.67	Картографический	-----
332	92132.40	160292.42	Картографический	-----
333	92162.31	160160.32	Картографический	-----
334	92215.69	159930.36	Картографический	-----
335	92241.37	159815.95	Картографический	-----
336	90292.91	159227.50	Картографический	-----
337	90282.90	159258.64	Картографический	-----
338	90199.73	159547.85	Картографический	-----
339	90189.05	159584.88	Картографический	-----
340	90032.82	160184.22	Картографический	-----
341	89997.02	160362.36	Картографический	-----
342	89880.26	160983.27	Картографический	-----
343	89883.26	160983.94	Картографический	-----
344	89869.25	161057.66	Картографический	-----
345	89867.25	161057.21	Картографический	-----
346	89850.13	161154.84	Картографический	-----
347	89827.44	161284.94	Картографический	-----
348	89800.87	161495.54	Картографический	-----
349	89762.84	161862.49	Картографический	-----
350	89756.95	161918.20	Картографический	-----
351	89753.83	161949.11	Картографический	-----
352	89744.60	162037.29	Картографический	-----
353	89741.16	162071.42	Картографический	-----
354	89741.38	162071.42	Картографический	-----
355	89743.38	162071.64	Картографический	-----
356	89747.05	162072.09	Картографический	-----
357	89739.60	162141.70	Картографический	-----
358	89733.71	162140.92	Картографический	-----

359	89706.69	162411.23	Картографический	-----
360	89706.24	162416.46	Картографический	-----
361	89704.46	162438.14	Картографический	-----
362	89682.56	162704.68	Картографический	-----
363	89676.11	162869.80	Картографический	-----
364	89668.77	163051.05	Картографический	-----
365	89672.11	163051.27	Картографический	-----
366	89674.11	163051.38	Картографический	-----
367	89674.89	163051.49	Картографический	-----
368	89671.88	163121.44	Картографический	-----
369	89671.44	163121.32	Картографический	-----
370	89669.44	163121.21	Картографический	-----
371	89665.43	163120.99	Картографический	-----
372	89662.32	163206.28	Картографический	-----
373	89661.21	163237.63	Картографический	-----
374	89649.20	163573.44	Картографический	-----
375	89640.64	163789.61	Картографический	-----
376	89643.42	163789.61	Картографический	-----
377	89641.97	163838.42	Картографический	-----
378	89639.19	163838.42	Картографический	-----
379	89636.30	163906.80	Картографический	-----
380	89633.08	163984.31	Картографический	-----
381	89615.17	164390.50	Картографический	-----
382	89609.61	164583.76	Картографический	-----
383	89613.28	164691.73	Картографический	-----
384	89617.40	164751.00	Картографический	-----
385	89629.30	164868.20	Картографический	-----
386	89632.41	164899.00	Картографический	-----
387	89633.74	164898.77	Картографический	-----
388	89633.85	164899.22	Картографический	-----
389	89649.64	165049.00	Картографический	-----
390	89651.65	165048.33	Картографический	-----
391	89652.31	165054.56	Картографический	-----
392	89657.76	165107.49	Картографический	-----
393	89657.43	165107.49	Картографический	-----
394	89654.20	165107.82	Картографический	-----
395	89674.66	165301.86	Картографический	-----
396	89683.56	165377.36	Картографический	-----
397	89701.46	165490.22	Картографический	-----
398	89711.25	165538.37	Картографический	-----
399	89745.72	165676.58	Картографический	-----
400	89749.05	165675.47	Картографический	-----
401	89766.51	165739.30	Картографический	-----

402	89764.17	165740.30	Картографический	-----
403	89801.20	165881.85	Картографический	-----
404	88685.92	165613.42	Картографический	-----
405	88639.11	165603.42	Картографический	-----
406	88718.50	165269.83	Картографический	-----
407	88979.92	163778.26	Картографический	-----
408	88995.82	163701.76	Картографический	-----
409	88999.15	163682.41	Картографический	-----
410	89002.38	163666.62	Картографический	-----
411	89028.29	163532.74	Картографический	-----
412	89038.63	163433.89	Картографический	-----
413	89049.19	163218.40	Картографический	-----
414	89054.42	163054.38	Картографический	-----
415	87946.69	162779.84	Картографический	-----
416	87931.13	162844.67	Картографический	-----
417	87915.00	162924.18	Картографический	-----
418	87908.00	162944.97	Картографический	-----
419	87902.44	162951.08	Картографический	-----
420	87901.22	162951.75	Картографический	-----
421	87893.10	162952.75	Картографический	-----
422	87888.98	162955.75	Картографический	-----
423	87878.31	162957.87	Картографический	-----
424	87822.93	162967.76	Картографический	-----
425	87806.92	162972.66	Картографический	-----
426	87773.01	162980.33	Картографический	-----
427	87762.22	162983.00	Картографический	-----
428	87710.96	162995.90	Картографический	-----
429	87654.03	163011.13	Картографический	-----
430	87605.66	163023.69	Картографический	-----
431	87592.21	163026.47	Картографический	-----
432	87456.55	163061.95	Картографический	-----
433	87372.48	163081.96	Картографический	-----
434	87264.07	163111.21	Картографический	-----
435	87131.97	163143.67	Картографический	-----
436	87029.23	163169.80	Картографический	-----
437	86986.42	163179.92	Картографический	-----
438	86942.49	163191.04	Картографический	-----
439	86775.48	163233.74	Картографический	-----
440	86598.01	163277.89	Картографический	-----
441	86532.74	163294.01	Картографический	-----
442	86492.27	163460.25	Картографический	-----
443	86416.21	163770.26	Картографический	-----
444	86402.31	163833.64	Картографический	-----

445	86354.27	164101.84	Картографический	-----
446	86302.01	164365.04	Картографический	-----
447	86615.14	164451.99	Картографический	-----
448	86550.53	164754.89	Картографический	-----
449	86501.16	164751.00	Картографический	-----
450	86473.14	164871.75	Картографический	-----
451	86455.57	165037.88	Картографический	-----
452	86215.28	166123.25	Картографический	-----
453	85948.08	166053.09	Картографический	-----
454	85729.91	165995.82	Картографический	-----
455	85698.78	166154.61	Картографический	-----
456	85508.30	166126.14	Картографический	-----
457	85329.61	166979.90	Картографический	-----
458	84737.61	166861.47	Картографический	-----
459	84689.80	167064.74	Картографический	-----
460	84653.32	167217.19	Картографический	-----
461	84606.51	167411.56	Картографический	-----
462	83495.56	167310.26	Картографический	-----
463	83292.41	167315.04	Картографический	-----
464	83187.11	167302.25	Картографический	-----
465	83159.87	167437.80	Картографический	-----
466	83103.38	167849.55	Картографический	-----
467	82846.63	168969.62	Картографический	-----
468	82769.35	169229.04	Картографический	-----
469	82699.85	169266.95	Картографический	-----
470	82541.85	169324.77	Картографический	-----
471	82367.49	169367.58	Картографический	-----
472	82088.95	169420.40	Картографический	-----
473	81867.23	169464.32	Картографический	-----
474	81670.74	169504.35	Картографический	-----
475	81575.90	169525.26	Картографический	-----
476	81574.34	169880.86	Картографический	-----
477	81462.59	170250.25	Картографический	-----
478	81429.01	170330.42	Картографический	-----
479	81399.32	170331.76	Картографический	-----
480	81343.94	170324.75	Картографический	-----
481	81275.67	170309.52	Картографический	-----
482	81245.54	170253.81	Картографический	-----
483	81214.51	170228.68	Картографический	-----
484	81178.15	170200.21	Картографический	-----
485	81126.45	170165.19	Картографический	-----
486	81086.97	170145.28	Картографический	-----
487	81058.06	170147.39	Картографический	-----

488	81012.58	170161.63	Картографический	-----
489	80963.55	170175.86	Картографический	-----
490	80941.42	170176.19	Картографический	-----
491	80930.08	170200.10	Картографический	-----
492	80916.95	170222.34	Картографический	-----
493	80865.14	170279.16	Картографический	-----
494	80825.33	170295.62	Картографический	-----
495	80803.20	170300.73	Картографический	-----
496	80759.50	170374.12	Картографический	-----
497	80745.38	170388.80	Картографический	-----
498	80728.48	170394.14	Картографический	-----
499	80681.00	170399.03	Картографический	-----
500	80642.75	170397.81	Картографический	-----
501	80615.39	170386.24	Картографический	-----
502	80571.36	170357.89	Картографический	-----
503	80501.53	170308.63	Картографический	-----
504	80467.62	170273.38	Картографический	-----
505	80458.94	170259.92	Картографический	-----
506	80416.02	170244.25	Картографический	-----
507	80401.46	170240.91	Картографический	-----
508	80338.41	170477.20	Картографический	-----
509	80284.03	170643.99	Картографический	-----
510	80225.32	170843.47	Картографический	-----
511	80174.51	171027.95	Картографический	-----
512	80108.23	171237.99	Картографический	-----
513	80058.86	171432.81	Картографический	-----
514	80032.73	171521.10	Картографический	-----
515	80014.39	171524.77	Картографический	-----
516	79959.23	171541.67	Картографический	-----
517	79329,16	171779,71	Картографический	-----
518	79209,19	171827,13	Картографический	-----
519	78702,61	171395,26	Картографический	-----
520	76004.03	171878.03	Картографический	-----
521	75373.22	171988.34	Картографический	-----
522	74828.59	172194.60	Картографический	-----
523	73348.92	172740.13	Картографический	-----
524	73244.62	172771.59	Картографический	-----
525	73196.03	172832.64	Картографический	-----
526	73141.43	172897.91	Картографический	-----
527	72454.80	171771.84	Картографический	-----
528	72194.05	172306.13	Картографический	-----
529	69919.34	176689.10	Картографический	-----
530	68566.32	176728.80	Картографический	-----

531	67982.66	177319.02	Картографический	-----
532	67794.29	177441.11	Картографический	-----
533	67718.68	177415.76	Картографический	-----
534	67694.33	177441.33	Картографический	-----
535	67659.52	177452.12	Картографический	-----
536	67559.34	177444.45	Картографический	-----
537	67427.90	177385.29	Картографический	-----
538	67307.93	177386.96	Картографический	-----
539	67177.27	177403.97	Картографический	-----
540	67092.54	177415.87	Картографический	-----
541	66648.87	177421.99	Картографический	-----
542	66375.56	177614.57	Картографический	-----
543	65791.78	177207.60	Картографический	-----
544	65214.57	177193.92	Картографический	-----
545	65135.96	177270.54	Картографический	-----
546	63386.42	177294.89	Картографический	-----
547	63147.35	177139.33	Картографический	-----
548	62272.02	176976.21	Картографический	-----
549	62034.40	176957.86	Картографический	-----
550	61893.18	176170.71	Картографический	-----
551	61892.07	175877.49	Картографический	-----
552	63006.69	175742.16	Картографический	-----
553	64202.25	175873.60	Картографический	-----
554	65895.19	175740.50	Картографический	-----
555	66894.84	174566.28	Картографический	-----
556	67298.81	172666.63	Картографический	-----
557	67223.31	171834.00	Картографический	-----
558	67061.85	170072.00	Картографический	-----
559	68050.15	169205.24	Картографический	-----
560	67356.85	168620.69	Картографический	-----
561	66746.84	168143.22	Картографический	-----
562	66166.07	167668.42	Картографический	-----
563	66344.98	167452.81	Картографический	-----
564	66441.16	167335.83	Картографический	-----
565	66686.68	167041.28	Картографический	-----
566	67348.07	166246.23	Картографический	-----
567	67617.71	165922.55	Картографический	-----
568	67655.97	165877.51	Картографический	-----
569	67711.23	165815.02	Картографический	-----
570	67771.16	165753.86	Картографический	-----
571	67814.53	165711.50	Картографический	-----
572	68028.25	165517.24	Картографический	-----
573	68066.83	165482.44	Картографический	-----

574	68108.75	165440.29	Картографический	-----
575	68147.56	165396.93	Картографический	-----
576	68181.92	165354.56	Картографический	-----
577	68219.39	165301.86	Картографический	-----
578	68256.42	165245.26	Картографический	-----
579	68286.22	165193.22	Картографический	-----
580	68350.04	165081.13	Картографический	-----
581	68387.63	165021.09	Картографический	-----
582	68438.78	164947.81	Картографический	-----
583	71502.97	166237.12	Картографический	-----
584	74841.04	166148.60	Картографический	-----
585	74852.05	166143.38	Картографический	-----
586	75103.24	166068.88	Картографический	-----
587	75248.80	166024.29	Картографический	-----
588	75269.59	166015.95	Картографический	-----
589	75319.85	166028.29	Картографический	-----
590	75405.36	166031.40	Картографический	-----
591	75471.63	166021.84	Картографический	-----
592	75494.20	166029.29	Картографический	-----
593	75535.46	166041.97	Картографический	-----
594	75547.47	166053.09	Картографический	-----
595	75562.92	166066.99	Картографический	-----
596	75569.04	166071.77	Картографический	-----
597	75578.60	166078.33	Картографический	-----
598	75593.61	166086.89	Картографический	-----
599	75599.62	166088.89	Картографический	-----
600	75601.73	166090.00	Картографический	-----
601	75664.11	166118.58	Картографический	-----
602	75670.78	166120.69	Картографический	-----
603	75674.12	166121.70	Картографический	-----
604	75680.57	166123.59	Картографический	-----
605	75746.84	166133.70	Картографический	-----
606	75794.43	166147.27	Картографический	-----
607	75759.18	166245.46	Картографический	-----
608	75728.05	166297.83	Картографический	-----
609	75624.63	166471.85	Картографический	-----
610	75618.07	166482.97	Картографический	-----
611	75525.12	166644.20	Картографический	-----
612	75464.63	166819.89	Картографический	-----
613	75380.9	166920.63	Картографический	-----
614	75605.06	167277.12	Картографический	-----
615	75586.72	167320.71	Картографический	-----
616	75577.04	167342.73	Картографический	-----

617	75564.92	167371.53	Картографический	-----
618	75567.26	167372.75	Картографический	-----
619	75595.28	167392.76	Картографический	-----
620	75605.40	167399.77	Картографический	-----
621	75633.86	167420.56	Картографический	-----
622	75754.96	167507.85	Картографический	-----
623	75725.49	167630.05	Картографический	-----
624	76181.39	167915.49	Картографический	-----
625	76092.99	168000.22	Картографический	-----
626	75628.75	167928.83	Картографический	-----
627	75653.88	168116.31	Картографический	-----
628	76117.67	168376.17	Картографический	-----
629	76227.31	168301.67	Картографический	-----
630	76382.32	168208.27	Картографический	-----
631	76387.99	168227.73	Картографический	-----
632	76395.77	168254.30	Картографический	-----
633	76405.00	168306.79	Картографический	-----
634	76409.45	168328.58	Картографический	-----
635	76441.92	168490.03	Картографический	-----
636	76513.97	168465.24	Картографический	-----
637	76563.56	168448.11	Картографический	-----
638	76623.16	168427.54	Картографический	-----
639	76625.83	168426.65	Картографический	-----
640	76740.48	168391.18	Картографический	-----
641	76718.57	168329.36	Картографический	-----
642	76784.73	168304.01	Картографический	-----
643	76830.32	168286.66	Картографический	-----
644	76912.72	168284.21	Картографический	-----
645	76979.21	168314.79	Картографический	-----
646	76971.87	168293.89	Картографический	-----
647	77323.03	168476.58	Картографический	-----
648	77325.69	168477.91	Картографический	-----
649	77372.28	168503.93	Картографический	-----
650	77399.19	168565.20	Картографический	-----
651	77446.12	168618.46	Картографический	-----
652	77451.46	168629.81	Картографический	-----
653	77469.14	168625.03	Картографический	-----
654	77485.26	168620.36	Картографический	-----
655	77540.86	168603.34	Картографический	-----
656	77550.42	168600.23	Картографический	-----
657	77558.20	168597.56	Картографический	-----
658	77611.69	168581.21	Картографический	-----
659	77621.69	168578.21	Картографический	-----

660	77694.42	168552.53	Картографический	-----
661	77698.31	168551.19	Картографический	-----
662	77726.33	168541.63	Картографический	-----
663	77763.02	168527.95	Картографический	-----
664	77770.14	168563.31	Картографический	-----
665	77780.26	168578.99	Картографический	-----
666	77808.61	168654.05	Картографический	-----
667	77888.56	168674.62	Картографический	-----
668	77980.41	168704.31	Картографический	-----
669	78085.04	168723.32	Картографический	-----
670	77430.33	166763.85	Картографический	-----
671	77374.06	166812.77	Картографический	-----
672	77299.90	166581.82	Картографический	-----
673	77195.04	166254.24	Картографический	-----
674	77179.03	166197.20	Картографический	-----
675	77134.88	166064.65	Картографический	-----
676	77030.14	165759.20	Картографический	-----
677	76916.16	165399.15	Картографический	-----
678	76777.17	164953.26	Картографический	-----
679	76772.50	164938.25	Картографический	-----
680	77019.13	164845.18	Картографический	-----
681	77093.30	164831.39	Картографический	-----
682	77134.44	164819.27	Картографический	-----
683	77163.13	164811.82	Картографический	-----
684	77203.82	164802.03	Картографический	-----
685	77224.62	164797.14	Картографический	-----
686	77224.06	164793.92	Картографический	-----
687	77219.84	164767.34	Картографический	-----
688	77267.54	164727.42	Картографический	-----
689	77374.73	164645.03	Картографический	-----
690	77405.53	164593.32	Картографический	-----
691	77422.32	164583.87	Картографический	-----
692	77470.69	164580.09	Картографический	-----
693	77482.70	164558.85	Картографический	-----
694	77525.29	164581.65	Картографический	-----
695	77523.95	164584.87	Картографический	-----
696	77547.19	164594.77	Картографический	-----
697	77547.64	164593.66	Картографический	-----
698	77610.58	164627.35	Картографический	-----
699	77620.03	164630.35	Картографический	-----
700	77698.09	164472.34	Картографический	-----
701	77711.54	164444.1	Картографический	-----
702	77754.68	164363.70	Картографический	-----

703	77741.12	164354.92	Картографический	-----
704	77611.02	164304.21	Картографический	-----
705	77638.37	164210.26	Картографический	-----
706	77782.82	163981.42	Картографический	-----
707	77911.13	163777.04	Картографический	-----
708	77978.07	163771.37	Картографический	-----
709	78009.54	163768.70	Картографический	-----
710	78074.81	163763.14	Картографический	-----
711	78170.77	163552.87	Картографический	-----
712	78166.77	163432.34	Картографический	-----
713	78111.29	163387.97	Картографический	-----
714	77997.53	163330.48	Картографический	-----
715	77952.05	163280.44	Картографический	-----
716	77871.10	163239.86	Картографический	-----
717	77840.42	163227.96	Картографический	-----
718	77782.70	163279.67	Картографический	-----
719	77643.38	163225.18	Картографический	-----
720	77565.87	163120.88	Картографический	-----
721	77607.35	162880.81	Картографический	-----
722	77680.74	162885.59	Картографический	-----
723	77766.47	162772.06	Картографический	-----
724	77640.38	162671.21	Картографический	-----
725	77540.86	162589.26	Картографический	-----
726	77408.31	162478.73	Картографический	-----
727	77424.32	162456.93	Картографический	-----
728	77360.94	162399.00	Картографический	-----
729	77389.74	162387.66	Картографический	-----
730	77435.22	162378.88	Картографический	-----
731	77457.90	162370.42	Картографический	-----
732	77471.80	162351.41	Картографический	-----
733	77506.39	162083.76	Картографический	-----
734	77535.74	161899.96	Картографический	-----
735	77489.71	161894.62	Картографический	-----
736	77512.06	161780.98	Картографический	-----
737	77569.10	161407.25	Картографический	-----
738	77588.34	161246.80	Картографический	-----
739	77599.23	161201.21	Картографический	-----
740	77619.80	161171.52	Картографический	-----
741	77641.71	161163.29	Картографический	-----
742	77521.73	160847.94	Картографический	-----
743	77442.67	160640.23	Картографический	-----
744	77492.60	160513.58	Картографический	-----
745	77625.03	160576.96	Картографический	-----

746	77643.82	160585.97	Картографический	-----
747	77752.79	160638.23	Картографический	-----
748	77755.68	160651.69	Картографический	-----
749	77784.48	160665.70	Картографический	-----
750	78027.67	160781.45	Картографический	-----
751	78337.12	160930.78	Картографический	-----
752	78426.63	160746.53	Картографический	-----
753	78438.53	160721.96	Картографический	-----
754	78546.17	160496.46	Картографический	-----
755	78633.57	160313.43	Картографический	-----
756	78328.67	160163.65	Картографический	-----
757	78175.00	160062.02	Картографический	-----
758	77998.65	159965.17	Картографический	-----
759	77844.86	159885.22	Картографический	-----
760	77585.89	159762.35	Картографический	-----
761	77584.89	159724.32	Картографический	-----
762	77586.22	159698.41	Картографический	-----
763	77594.56	159568.98	Картографический	-----
764	77589.23	159443.66	Картографический	-----
765	77595.90	159168.68	Картографический	-----
766	77595.79	159156.34	Картографический	-----
767	77603.35	158950.18	Картографический	-----
768	77615.02	158919.49	Картографический	-----
769	77635.71	158919.38	Картографический	-----
770	77715.65	158680.20	Картографический	-----
771	77705.65	158680.31	Картографический	-----
772	77717.10	158649.96	Картографический	-----
773	77738.12	158595.03	Картографический	-----
774	77739.23	158591.36	Картографический	-----
775	77858.87	158275.56	Картографический	-----
776	77896.79	158167.70	Картографический	-----
777	77904.24	158146.24	Картографический	-----
778	77933.15	158153.69	Картографический	-----
779	77995.64	158168.48	Картографический	-----
780	78117.51	158197.95	Картографический	-----
781	78220.70	158222.30	Картографический	-----
782	78338.46	158250.21	Картографический	-----
783	78457.44	158278.23	Картографический	-----
784	78582.31	158307.81	Картографический	-----
785	78671.15	158328.60	Картографический	-----
786	78801.92	158359.63	Картографический	-----
787	78874.42	158377.08	Картографический	-----
788	78890.21	158380.64	Картографический	-----

789	78904.66	158383.76	Картографический	-----
790	78860.74	158185.49	Картографический	-----
791	78783.13	157838.01	Картографический	-----
792	78718.19	157548.68	Картографический	-----
793	78735.87	157544.68	Картографический	-----
794	78921.12	157552.68	Картографический	-----
795	79119.82	157560.47	Картографический	-----
796	79614.08	157581.6	Картографический	-----
797	79616.75	157598.39	Картографический	-----
798	79623.2	157614.29	Картографический	-----
799	79630.21	157646.76	Картографический	-----
800	79655.56	157704.24	Картографический	-----
801	79830.58	157631.86	Картографический	-----
802	79820.91	157590.38	Картографический	-----
803	80092.44	157603.17	Картографический	-----
804	79795.67	157259.57	Картографический	-----
805	79657.56	157097.34	Картографический	-----
806	79547.81	156738.07	Картографический	-----
807	79293.51	156545.93	Картографический	-----
808	79076.46	156138.62	Картографический	-----
809	79010.30	156105.37	Картографический	-----
810	78869.30	155928.24	Картографический	-----
811	78989.61	155814.71	Картографический	-----
812	79090.47	155719.41	Картографический	-----
813	79228.13	155589.09	Картографический	-----
814	79217.01	155502.92	Картографический	-----
815	79240.02	155382.05	Картографический	-----
816	79319.31	155204.03	Картографический	-----
817	79376.13	155077.15	Картографический	-----
818	79432.28	154949.28	Картографический	-----
819	79507.11	154780.71	Картографический	-----
820	79588.29	154598.46	Картографический	-----
821	79639.44	154482.48	Картографический	-----
822	80700.12	155004.99	Картографический	-----
823	80717.92	155027.23	Картографический	-----
824	80723.14	155028.89	Картографический	-----
825	80742.38	155025.67	Картографический	-----
826	80753.61	155040.13	Картографический	-----
827	80909.73	154810.17	Картографический	-----
828	80914.62	154811.62	Картографический	-----
829	81025.04	154839.75	Картографический	-----
830	81095.42	154858.54	Картографический	-----
831	81231.08	154896.24	Картографический	-----

832	81642.83	154999.21	Картографический	-----
833	81672.97	155008.77	Картографический	-----
834	81723.23	155022.89	Картографический	-----
835	81913.93	155064.70	Картографический	-----
836	82267.19	154389.52	Картографический	-----
837	82282.32	154360.95	Картографический	-----
838	82290.55	154345.27	Картографический	-----
839	82449.89	154424.77	Картографический	-----
840	82747.78	154572.33	Картографический	-----
841	82786.59	154587.34	Картографический	-----
842	82784.03	154639.93	Картографический	-----
843	82738.55	154658.06	Картографический	-----
844	82682.95	154703.98	Картографический	-----
845	82616.35	154802.28	Картографический	-----
846	82535.95	154853.98	Картографический	-----
847	82476.13	154896.68	Картографический	-----
848	82477.02	154902.35	Картографический	-----
849	82474.02	154905.69	Картографический	-----
850	82472.35	154913.47	Картографический	-----
851	82474.91	154915.25	Картографический	-----
852	82478.91	154916.37	Картографический	-----
853	82479.35	154919.48	Картографический	-----
854	82463.45	154936.05	Картографический	-----
855	82439.66	154988.42	Картографический	-----
856	82375.83	155050.80	Картографический	-----
857	82353.48	155172.34	Картографический	-----
858	82325.91	155304.32	Картографический	-----
859	82318.45	155341.57	Картографический	-----
860	82431.76	155489.46	Картографический	-----
861	82578.54	155680.94	Картографический	-----
862	82603.23	155713.19	Картографический	-----
863	82636.14	155756.00	Картографический	-----
864	82659.71	155786.80	Картографический	-----
865	82717.64	155863.63	Картографический	-----
866	82762.90	155922.68	Картографический	-----
867	82786.70	155952.92	Картографический	-----
868	82789.92	155957.15	Картографический	-----
869	82809.49	155938.80	Картографический	-----
870	83023.54	155736.32	Картографический	-----
871	83078.69	155682.50	Картографический	-----
872	83261.94	155509.59	Картографический	-----
873	83609.32	155178.23	Картографический	-----
874	83768.10	154972.85	Картографический	-----

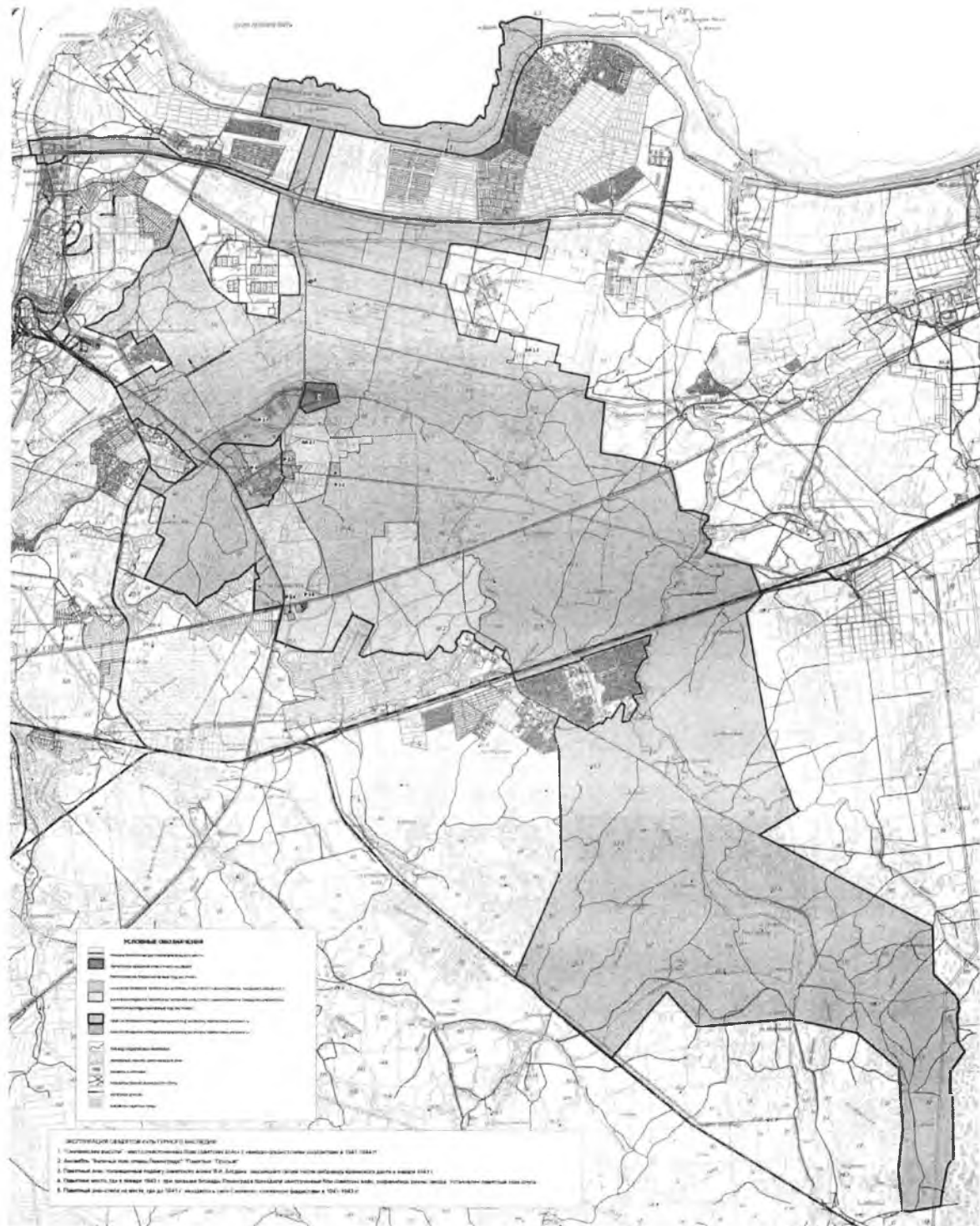
875	83858.17	154827.41	Картографический	-----
876	83849.05	154730.23	Картографический	-----
877	83956.91	154499.72	Картографический	-----
878	83999.17	154444.57	Картографический	-----
879	84050.54	154409.09	Картографический	-----
880	84086.34	154349.94	Картографический	-----
881	84144.27	154272.88	Картографический	-----
882	84027.52	154157.46	Картографический	-----
883	84020.29	154145.56	Картографический	-----
884	84138.83	154087.19	Картографический	-----
885	84303.62	154004.57	Картографический	-----
886	84572.93	153871.80	Картографический	-----
887	84598.51	153858.90	Картографический	-----
888	84755.29	153781.96	Картографический	-----
889	84808.89	153755.71	Картографический	-----
890	84830.57	153745.71	Картографический	-----
891	84948.10	153688.55	Картографический	-----
892	85011.26	153655.53	Картографический	-----
893	85091.10	153789.85	Картографический	-----
894	85621.72	154681.19	Картографический	-----
895	85441.70	154788.05	Картографический	-----
896	85697.44	155230.94	Картографический	-----
897	86518.06	154745.79	Картографический	-----
898	86237.41	154267.65	Картографический	-----
899	86429.89	154162.69	Картографический	-----
900	86463.80	154148.56	Картографический	-----
901	86523.51	154137.22	Картографический	-----
902	86610.02	154085.74	Картографический	-----
903	86370.51	153677.43	Картографический	-----
904	86536.52	153241.77	Картографический	-----
905	86707.65	152798.33	Картографический	-----
906	86735.12	152812.89	Картографический	-----
907	86756.80	152894.73	Картографический	-----
908	86842.75	153155.93	Картографический	-----
909	86865.55	153192.73	Картографический	-----
910	86914.47	153254.78	Картографический	-----
911	86994.09	153328.95	Картографический	-----
912	87042.79	153386.10	Картографический	-----
913	87123.63	153501.19	Картографический	-----
914	87176.56	153670.32	Картографический	-----
915	87195.13	153720.34	Картографический	-----
916	87222.04	153763.34	Картографический	-----
917	87303.43	153807.17	Картографический	-----

918	87472.82	153897.62	Картографический	-----
919	87557.49	153922.11	Картографический	-----
920	87643.68	153956.93	Картографический	-----
921	87701.46	154020.89	Картографический	-----
922	87741.76	154125.90	Картографический	-----
923	87787.73	154353.20	Картографический	-----
924	87906.17	154532.70	Картографический	-----
925	87963.95	154596.66	Картографический	-----
926	88092.56	154626.05	Картографический	-----
927	88264.57	154614.68	Картографический	-----
928	88387.77	154615.31	Картографический	-----
929	88555.77	154631.13	Картографический	-----
930	88692.98	154668.71	Картографический	-----
931	88846.26	154762.81	Картографический	-----
932	88875.51	154853.43	Картографический	-----
933	88895.97	154896.68	Картографический	-----
934	88899.52	154907.02	Картографический	-----
935	88918.09	154987.31	Картографический	-----
936	88928.43	155029.90	Картографический	-----
937	88946.56	155089.94	Картографический	-----
938	89005.60	155127.75	Картографический	-----
939	89133.48	155192.46	Картографический	-----
940	89226.55	155229.05	Картографический	-----
941	89444.38	155318.78	Картографический	-----
942	89675.33	155409.40	Картографический	-----
943	89690.01	155380.83	Картографический	-----
944	89798.98	155422.75	Картографический	-----
945	87861.85	156339.10	Картографический	-----
946	87847.40	156352.67	Картографический	-----
947	87818.60	156391.03	Картографический	-----
948	87425.41	156897.86	Картографический	-----
949	87413.29	156914.65	Картографический	-----
950	87404.62	156932.66	Картографический	-----
951	87402.40	156945.00	Картографический	-----
952	87401.51	156953.79	Картографический	-----
953	87401.28	156974.58	Картографический	-----
954	87401.28	157075.77	Картографический	-----
955	87398.84	157319.95	Картографический	-----
956	87105.95	157323.07	Картографический	-----
957	86960.29	158228.30	Картографический	-----
958	87569.97	158254.55	Картографический	-----
959	87615.56	158253.43	Картографический	-----
960	87624.45	158814.75	Картографический	-----

961	88095.81	158814.75	Картографический	-----
962	88727.06	158658.74	Картографический	-----
963	88820.46	158401.21	Картографический	-----
964	88853.71	158376.64	Картографический	-----
965	88875.84	158269.78	Картографический	-----
966	88928.10	158075.19	Картографический	-----
967	88959.79	157934.64	Картографический	-----
968	90473.71	158250.54	Картографический	-----
969	90621.60	157865.92	Картографический	-----
970	90634.61	157832.23	Картографический	-----
971	90636.83	157826.45	Картографический	-----
972	90735.57	157572.14	Картографический	-----
973	91069.16	156713.61	Картографический	-----
974	91085.84	156671.02	Картографический	-----
975	91100.74	156676.91	Картографический	-----
976	91134.32	156580.29	Картографический	-----
977	91161.45	156487.22	Картографический	-----
978	91164.45	156488.33	Картографический	-----
979	91228.06	156251.70	Картографический	-----
980	91237.84	156208.67	Картографический	-----
981	91238.84	156204.00	Картографический	-----
982	91243.07	156183.65	Картографический	-----
983	91282.87	155992.18	Картографический	-----
984	91280.09	155991.62	Картографический	-----
985	91299.11	155894.77	Картографический	-----
986	91311.23	155834.17	Картографический	-----
987	91349.37	155644.58	Картографический	-----
988	91354.82	155645.91	Картографический	-----
989	91374.28	155552.51	Картографический	-----
990	91372.61	155551.84	Картографический	-----
991	91403.63	155399.17	Картографический	-----
992	91466.12	155093.83	Картографический	-----
993	91476.46	155046.80	Картографический	-----
994	91544.96	154755.36	Картографический	-----
995	91556.86	154680.30	Картографический	-----
996	91593.89	154426.77	Картографический	-----
997	91599.34	154357.72	Картографический	-----
998	91607.23	154219.40	Картографический	-----
999	91607.34	154198.27	Картографический	-----
1000	91607.67	154106.98	Картографический	-----
1001	91607.79	154078.29	Картографический	-----
1002	91606.79	154031.48	Картографический	-----
1003	91606.45	154011.46	Картографический	-----

1004	91599.22	153655.86	Картографический	-----
1005	91596.78	153655.75	Картографический	-----
1006	91594.78	153548.33	Картографический	-----
1007	91591.77	153255.89	Картографический	-----
1008	91591.33	153219.53	Картографический	-----
1009	91590.11	153102.89	Картографический	-----
1010	91590.22	153000.03	Картографический	-----
1011	91590.66	152704.81	Картографический	-----
1012	91596.44	152704.92	Картографический	-----
1013	91596.11	152628.42	Картографический	-----
1014	91596.11	152621.41	Картографический	-----
1015	91595.33	152472.86	Картографический	-----
1016	91595.00	152401.36	Картографический	-----
1017	91594.89	152392.58	Картографический	-----
1018	91557.19	152319.96	Картографический	-----
1019	91526.17	152264.59	Картографический	-----
1020	91506.60	152236.24	Картографический	-----
1021	91487.25	152218.22	Картографический	-----
1022	91432.32	152181.75	Картографический	-----
1023	91430.43	152180.53	Картографический	-----
1024	91419.42	152173.19	Картографический	-----
1025	91400.19	152157.84	Картографический	-----
1026	91381.73	152133.60	Картографический	-----
1027	91374.50	152115.48	Картографический	-----
1028	91367.38	152097.24	Картографический	-----
1029	91353.26	152049.76	Картографический	-----
1030	91281.21	151807.13	Картографический	-----
1031	91256.97	151725.18	Картографический	-----
1032	91265.53	151722.74	Картографический	-----
1033	91321.35	151704.72	Картографический	-----
1034	91312.34	151673.03	Картографический	-----
1035	91310.78	151664.14	Картографический	-----
1036	91308.78	151652.24	Картографический	-----
1037	91306.34	151637.23	Картографический	-----
1038	91306.23	151633.23	Картографический	-----
1039	91306.89	151601.20	Картографический	-----
1040	91307.00	151595.31	Картографический	-----
1041	91282,67	151465,18	Картографический	-----
1042	91541,53	151420,30	Картографический	-----
1043	91534.73	151298.75	Картографический	-----

1.2. Карта (схема) границ территории объекта культурного наследия регионального значения - достопримечательного места «Военно-мемориальная зона «Прорыв блокады Ленинграда, 1941-1944 гг.», расположенного на территории Кировского района Ленинградской области



Приложение 2

Приложение 2
к приказу комитета по культуре
Ленинградской области
от «19» 04 2018 г. № 01-03/18-44

I. Требования к осуществлению деятельности и требования к градостроительным регламентам в границах территории достопримечательного места регионального значения «Военно-мемориальная зона «Прорыв блокады Ленинграда, 1941-1944 гг.»

1. Требования к осуществлению деятельности и требования к градостроительным регламентам для всей территории достопримечательного места

Требования к осуществлению деятельности и требования к градостроительным регламентам на территории достопримечательного места, относящейся к историко-культурному меморативному ландшафту, устанавливаются с учетом следующего:

1.1. Ограничение хозяйственной деятельности, необходимое для обеспечения сохранности объекта культурного наследия, ограничение на размещение рекламы, вывесок, построек и объектов (автостоянок, временных построек, киосков, навесов и т.п.), ограничения движения транспорта и пешеходов.

1.2. Благоустройство территории, направленное на сохранение, использование и популяризацию объекта культурного наследия и его историко-градостроительной, мемориальной и природной среды.

1.3. Обеспечение визуального восприятия объекта культурного наследия в его исторической и природной среде.

1.4. Ограничение любой хозяйственной деятельности, в целях сохранения композиционной связи с объектом культурного наследия природного ландшафта, включая долины рек, водоемы, леса и открытые пространства.

1.5. Обеспечение пожарной безопасности охраняемого природного ландшафта и его защиты от динамических воздействий.

1.6. Сохранение гидрологических и экологических условий, необходимых для обеспечения сохранности и восстановления (регенерации) охраняемого историко-культурного природного ландшафта.

1.7. Сохранение и восстановление сложившегося в охраняемом природном ландшафте соотношения открытых и закрытых пространств в целях обеспечения визуального восприятия объекта культурного наследия в его исторической и природной среде.

2. Требования к осуществлению деятельности для территорий, не предназначенных под застройку, в границах территории достопримечательного места регионального значения «Военно-мемориальная зона «Прорыв блокады Ленинграда, 1941-1944 гг.»

Общие требования к осуществлению деятельности на незастроенных землях в границах территории достопримечательного места (зона охраняемого ландшафта – ОЛ)

2.1. Допускается:

2.1.1. Размещение объектов и сооружений, функционально связанных с популяризацией объектов культурного наследия, и их использованием в рамках исследовательской, просветительной и военно-патриотической деятельности музея-заповедника «Прорыв блокады Ленинграда» (инфраструктура музея-заповедника).

2.1.2. Осуществление деятельности на землях сельскохозяйственного назначения в рамках разрешенного вида использования.

2.1.3. Проведение мероприятий, направленных на сохранение и воссоздание элементов историко-культурного природного ландшафта (предмета охраны достопримечательного места), особенностей его рельефа, гидрографии, выявление исторических трасс дорог, расчистка русел рек и ручьев, защита сельскохозяйственных угодий, луговых и береговых территорий от оползней, размыва и заболачивания, укрепление склонов оврагов, с применением естественных материалов и форм.

2.1.4. Сохранение и восстановление характерных параметров природного ландшафта – береговых склонов, долин рек и ручьев, оврагов, характерного соотношения открытых и закрытых пространств, луговых участков и насаждений традиционных пород, формирующих виды и панорамы контуров леса, роц, перелесков, лесопосадочных полос.

2.1.5. Мероприятия по сохранению и восстановлению (регенерации) природной среды, благоустройству, установке мемориальных знаков и монументов, информационных конструкций, размещению временных строений и сооружений, устройство пешеходных дорожек, смотровых площадок и мостиков через ручьи и реки, установка малых архитектурных форм, устройство сети велосипедных дорожек, реконструкция инженерных сетей на основании соответствующих проектов.

2.1.6. Реорганизация диссонирующих территорий и объектов, направленная на воссоздание историко-культурной, мемориальной и природной среды в целях восстановления ее рекреационного или заповедного назначения.

2.1.7. Организация и проведение поисковой работы государственными и общественными организациями, имеющими право на проведение поисковых работ в соответствии с законами РФ.

2.1.8. Строительство, реконструкция, капитальный ремонт автомобильных дорог, объектов инженерной инфраструктуры (электроснабжение, водоснабжение, газоснабжение и пр.).

2.1.9. Необходимые мероприятия по уходу за лесами и лесовосстановлению.

Параметры временных строений, сооружений, размещаемых в зоне, не должны превышать следующих значений:

площадь – 10 кв. м;

высота – 3 м.

Указанные ограничения не распространяются на случаи установки временных строений и сооружений на срок проведения публичных мероприятий.

Параметры формата рекламного (информационного) поля отдельно стоящих информационных конструкций, за исключением информационных тумб, не должны превышать следующих значений:

ширина – 2 м;

высота – 2,5 м.

2.2. Не допускается:

2.2.1. Предоставление земельных участков для объектов капитального строительства, за исключением объектов, указанных в п. 2.1.8.

2.2.2. Деятельность, разрушающая целостность сложившегося историко-культурного природно-ландшафтного комплекса.

2.2.3. Открытое складирование навоза и птичьего помета.

2.2.4. Размещение объектов, оказывающих негативное воздействие на окружающую среду I, II и III категории в соответствии с Федеральным законом от 10.01.2002 № 7-ФЗ «Об охране окружающей среды».

2.2.5. Добыча полезных ископаемых, бурение промышленных скважин, устройство мусорных свалок и полигонов ТБО, лесозаготовительные работы.

2.2.6. Осуществление мелиоративных, лесоустроительных, хозяйственных и иных работ без соответствующих проектов.

2.2.7. Самовольная посадка и вырубка деревьев, распашка склонов оврагов и речных долин.

2.2.8. Загрязнение почв, грунтовых и подземных вод, поверхностных стоков, устройство сплошных ограждений, нарушающих исторический характер ландшафта, основные видовые связи, трассы панорамного обзора территории достопримечательного места.

2.2.9. Поисковые работы и археологические исследования без специального разрешения (открытого листа).

На основании современных ландшафтных характеристик, категорий земель и утвержденных материалов территориального планирования, выделено две подзоны: **ОЛ 1, ОЛ 2.**

2.3. Специальные требования к осуществлению деятельности в границах подзоны ОЛ 1

Подзона ОЛ 1 - незастроенная территория историко-культурного меморативного ландшафта на землях лесного фонда, водного фонда, неиспользуемые территории на землях запаса.

На территории действуют общие требования к осуществлению деятельности зоны ОЛ.

2.4. Специальные требования к осуществлению деятельности в границах подзоны ОЛ 2 (участки ОЛ 2.1 и ОЛ 2.2)

Подзона ОЛ 2 – земли сельскохозяйственного использования на территории историко-культурного открытого ландшафта.

2.4.1. Допускается:

2.4.1.1. Использование земельных участков для производства сельскохозяйственной продукции – овощных и зерновых культур.

2.4.1.2. Использование земельных участков для организации личных подсобных хозяйств с целью выпаса домашнего скота и покосов, устройства садов и огородов.

2.4.1.3. Использование земельных участков, выделенных для ведения крестьянского (фермерского) хозяйства, возведение одноэтажных хозяйственных построек (высотой не более 4 м), необходимых для осуществления данной деятельности.

2.4.2. Не допускается:

2.4.2.1. Изменение разрешенного вида использования земель с целью использования земельных участков для различного вида строительства.

2.4.2.2. Установка ограждений.

Для незастроенных территорий достопримечательного места градостроительный регламент не предусматривается.

3. Требования к осуществлению деятельности и требования к градостроительным регламентам для населенных пунктов и территорий, предназначенных под застройку, в границах территории достопримечательного места

Требования к осуществлению деятельности в границах зоны Р.

Зона Р – зона трансформированного историко-культурного меморативного ландшафта, освоенного застройкой, не имеющей самостоятельной историко-культурной ценности.

В соответствии с особенностями современного использования территории и утвержденными правилами землепользования и застройки выделено 2 регламентных подзоны: Р 1, Р 2.

3.1. Специальные требования к осуществлению деятельности в границах подзоны Р 1.

Подзона Р 1 – застроенные и предназначенные под застройку территории в границах поселка Молодцово (кадастровые номера кварталов: 47:16:0439001, 47:16:0439002, 47:16:0439003, 47:16:0440001).

3.1.1. Допускается:

3.1.1.1. Строительство, реконструкция, капитальный ремонт объектов капитального строительства в соответствии с утвержденным генеральным планом и утвержденными правилами землепользования и застройки.

3.1.1.2. Развитие системы озеленения и благоустройства рекреационных зон. использование кулисных зеленых насаждений вокруг существующих многоквартирных жилых домов в целях их нейтрализации для визуального восприятия общего характера достопримечательного места.

3.1.1.3. Использование нейтральных, не диссонирующих с окружающей средой цветовых решений в отделке фасадов и кровельных покрытий.

3.1.2. Не допускается:

3.1.2.1. Внесение изменений в утвержденные правила землепользования и застройки в части изменений в градостроительные регламенты.

3.1.2.2. Деятельность, разрушающая целостность сложившегося историко-культурного меморативного ландшафта.

3.1.2.3. Предоставление новых земельных участков для капитального строительства зданий и сооружений.

3.2. Специальные требования к осуществлению деятельности в границах подзоны Р 2.

Подзона Р 2 (участки Р 2.1 и Р 2.2) – участки застройки на землях сельскохозяйственного производства (кадастровые номера земельных участков: 47:16:0440001:55, 47:16:0440001:117).

3.2.1. Допускается:

3.2.1.1. Строительство, реконструкция, капитальный ремонт объектов капитального строительства в соответствии с утвержденными Правилами землепользования и застройки.

3.2.1.2. Снос диссонирующих объектов или оптимизация их объемно-планировочного решения в целях их полной или частичной адаптации к характеристикам историко-культурного меморативного ландшафта и условиям визуального восприятия объекта культурного наследия путем устройства зеленой кулисы вокруг территории, использование коричневых, зеленых, бежевых цветовых тонов в отделке фасадов и коричневых и зеленых цветовых тонов для кровель.

3.2.1.3. Благоустройство территории.

3.2.2. Не допускается:

3.2.2.1. Изменение разрешенного вида использования земельных участков.

3.2.2.2. Деятельность, разрушающая целостность сложившегося историко-культурного природно-ландшафтного комплекса.

3.2.2.3. Предоставление новых земельных участков для капитального строительства зданий и сооружений.

3.3. Специальные требования к осуществлению деятельности в границах подзоны Р 2.

Подзона Р 2 (участки Р 2.3, Р 2.4 и Р 2.5) – участки застройки на землях сельскохозяйственного производства (кадастровый номер участка: 47:16:0440001:8, 33 участка в кадастровом квартале 47:16:0440002).

На данных участках требуется приведение в соответствие фактического землепользования с разрешенным видом использования земли: земельные участки, предоставленные для ведения крестьянского (фермерского) хозяйства, используются для дачного строительства – ДНП Молодцово 1 и ДНП Заря 12.

II. Описание границ подзон. Каталог координат характерных точек границ подзон

ОЛ 1:

Описание границы территории участка:

граница территории участка с режимом использования земель ОЛ 1 от точки 1 до точки 705 совпадает с границей территории объекта культурного наследия – достопримечательное место регионального значения «Военно-мемориальная зона «Прорыв блокады Ленинграда, 1941-1944 гг.», от точки 705 до 715 совпадает с границей земельного участка с кадастровым номером 47:16:0434003:299, от точки 715 до точки 971 совпадает с границей территории объекта культурного наследия – достопримечательное место регионального значения «Военно-мемориальная зона «Прорыв блокады Ленинграда, 1941-1944 гг.», от точки 971 до точки 972 проходит на северо-восток по прямой, от точки 972 до точки 996 совпадает с границей земельного участка с кадастровым номером 47:16:0440002:59, от точки 996 до точки 997 проходит на запад по прямой, от точки 997 до точки 1001 совпадает с границей земельного участка с кадастровым номером 47:16:0440002:59, от точки 1001 до точки 1013 совпадает с границей земельного участка с кадастровым номером 47:16:0440002:69, от точки 1013 до точки 1014 проходит на юго-запад по прямой, от точки 1014 до точки 1019 совпадает с границей земельного участка с кадастровым номером 47:16:0440002:70, от точки 1019 до точки 1038 совпадает с границей земельного участка с кадастровым номером 47:16:0000000:43836, от точки 1038 до точки 1039 проходит на север по прямой, от точки 1039 до точки 1041 совпадает с

границей земельного участка с кадастровым номером 47:16:0440001:119, от точки 1041 до точки 1043 совпадает с границей земельного участка с кадастровым номером 47:16:0440001:42, от точки 1043 до точки 1045 совпадает с границей земельного участка с кадастровым номером 47:16:0440001:119, от точки 1045 до точки 1046 проходит на юг по прямой, от точки 1046 до точки 1058 совпадает с границей земельного участка с кадастровым номером 47:16:0000000:43836, от точки 1058 до точки 1059 совпадает с границей земельного участка с кадастровым номером 47:16:0440001:45, от точки 1059 до точки 1061 совпадает с границей земельного участка с кадастровым номером 47:16:0440001:21, от точки 1061 до точки 1062 проходит на северо-запад по прямой, от точки 1062 до точки 1063 совпадает с границей земельного участка с кадастровым номером 47:16:0440002:2, от точки 1063 до точки 1065 совпадает с границей земельного участка с кадастровым номером 47:16:0440001:120, от точки 1065 до точки 1066 проходит на северо-запад по прямой вдоль грунтовой дороги, от точки 1066 до точки 1068 совпадает с границей земельного участка с кадастровым номером 47:16:0440001:15, от точки 1068 до точки 1069 совпадает с границей земельного участка с кадастровым номером 47:16:0440001:28, от точки 1069 до точки 1070 проходит на северо-запад по прямой вдоль грунтовой дороги, от точки 1070 до точки 1071 совпадает с границей земельного участка с кадастровым номером 47:16:0440001:150, от точки 1071 до точки 1072 проходит на северо-восток по прямой, от точки 1072 до точки 1073 совпадает с границей земельного участка с кадастровым номером 47:16:0440001:169, от точки 1073 до точки 1074 совпадает с границей земельного участка с кадастровым номером 47:16:0440001:128, от точки 1074 до точки 1076 совпадает с границей земельного участка с кадастровым номером 47:16:0440001:125, от точки 1076 до точки 1077 совпадает с границей земельного участка с кадастровым номером 47:16:0440001:123, от точки 1077 до точки 1078 проходит на северо-запад по прямой, от точки 1078 до точки 1080 совпадает с границей земельного участка с кадастровым номером 47:16:0440001:8, от точки 1080 до точки 1081 проходит на север по прямой, от точки 1081 до точки 1083 совпадает с границей земельного участка с кадастровым номером 47:16:0440001:46, от точки 1083 до точки 1086 совпадает с границей земельного участка с кадастровым номером 47:16:0440001:35, от точки 1086 до точки 1090 совпадает с границей земельного участка с кадастровым номером 47:16:0440001:30, от точки 1090 до точки 1101 совпадает с границей кадастрового квартала с номером 47:16:0434003, от точки 1101 до точки 1102 проходит на северо-запад по прямой, от точки 1102 до точки 1115 совпадает с границей территории объекта культурного наследия «Синявинские высоты» - место ожесточенных боев советских войск с немецко-фашистскими оккупантами в 1941-1944 гг.), от точки 1115 до точки 1116 проходит на юго-запад по прямой, от точки 1116 до точки 1135 совпадает с границей земельного участка с кадастровым номером 47:16:0440001:55, от точки 1135 до точки 1136 проходит на юго-восток по прямой, от точки 1136 до точки 1141 совпадает с границей земельного участка с кадастровым номером 47:16:0440001:116, от точки 1141 до точки 1142 проходит

на юго-запад по прямой, от точки 1142 до точки 1233 совпадает с границей земельного участка с кадастровым номером 47:16:0325001:8, от точки 1233 до точки 1 совпадает с границей земельного участка с кадастровым номером 47:16:0325001:8.

Каталог координат характерных (поворотных) точек границы территории участка:

Наименование (номер) характерной точки	Координаты характерных точек МСК (метры)		Метод определения координат	Значение погрешности определения координат в системе, установленной для ведения ГКН, (м)
	X	Y		
1	78904.66	158383.76	Картографический	-----
2	78860.74	158185.49	Картографический	-----
3	78783.13	157838.01	Картографический	-----
4	78718.19	157548.68	Картографический	-----
5	78735.87	157544.68	Картографический	-----
6	78921.12	157552.68	Картографический	-----
7	79119.82	157560.47	Картографический	-----
8	79614.08	157581.60	Картографический	-----
9	79616.75	157598.39	Картографический	-----
10	79623.20	157614.29	Картографический	-----
11	79630.21	157646.76	Картографический	-----
12	79655.56	157704.24	Картографический	-----
13	79830.58	157631.86	Картографический	-----
14	79820.91	157590.38	Картографический	-----
15	80092.44	157603.17	Картографический	-----
16	79795.67	157259.57	Картографический	-----
17	79657.56	157097.34	Картографический	-----
18	79547.81	156738.07	Картографический	-----
19	79293.51	156545.93	Картографический	-----
20	79076.46	156138.62	Картографический	-----
21	79010.30	156105.37	Картографический	-----
22	78869.30	155928.24	Картографический	-----
23	78989.61	155814.71	Картографический	-----
24	79090.47	155719.41	Картографический	-----
25	79228.13	155589.09	Картографический	-----
26	79217.01	155502.92	Картографический	-----
27	79240.02	155382.05	Картографический	-----

28	79319.31	155204.03	Картографический	-----
29	79376.13	155077.15	Картографический	-----
30	79432.28	154949.28	Картографический	-----
31	79507.11	154780.71	Картографический	-----
32	79588.29	154598.46	Картографический	-----
33	79639.44	154482.48	Картографический	-----
34	80700.12	155004.99	Картографический	-----
35	80717.92	155027.23	Картографический	-----
36	80723.14	155028.89	Картографический	-----
37	80742.38	155025.67	Картографический	-----
38	80753.61	155040.13	Картографический	-----
39	80909.73	154810.17	Картографический	-----
40	80914.62	154811.62	Картографический	-----
41	81025.04	154839.75	Картографический	-----
42	81095.42	154858.54	Картографический	-----
43	81231.08	154896.24	Картографический	-----
44	81642.83	154999.21	Картографический	-----
45	81672.97	155008.77	Картографический	-----
46	81723.23	155022.89	Картографический	-----
47	81913.93	155064.70	Картографический	-----
48	82267.19	154389.52	Картографический	-----
49	82282.32	154360.95	Картографический	-----
50	82290.55	154345.27	Картографический	-----
51	82449.89	154424.77	Картографический	-----
52	82747.78	154572.33	Картографический	-----
53	82786.59	154587.34	Картографический	-----
54	82784.03	154639.93	Картографический	-----
55	82738.55	154658.06	Картографический	-----
56	82682.95	154703.98	Картографический	-----
57	82616.35	154802.28	Картографический	-----
58	82535.95	154853.98	Картографический	-----
59	82476.13	154896.68	Картографический	-----
60	82477.02	154902.35	Картографический	-----
61	82474.02	154905.69	Картографический	-----
62	82472.35	154913.47	Картографический	-----
63	82474.91	154915.25	Картографический	-----
64	82478.91	154916.37	Картографический	-----
65	82479.35	154919.48	Картографический	-----
66	82463.45	154936.05	Картографический	-----
67	82439.66	154988.42	Картографический	-----
68	82375.83	155050.80	Картографический	-----
69	82353.48	155172.34	Картографический	-----
70	82325.91	155304.32	Картографический	-----

71	82318.45	155341.57	Картографический	-----
72	82431.76	155489.46	Картографический	-----
73	82578.54	155680.94	Картографический	-----
74	82603.23	155713.19	Картографический	-----
75	82636.14	155756.00	Картографический	-----
76	82659.71	155786.80	Картографический	-----
77	82717.64	155863.63	Картографический	-----
78	82762.90	155922.68	Картографический	-----
79	82786.70	155952.92	Картографический	-----
80	82789.92	155957.15	Картографический	-----
81	82809.49	155938.80	Картографический	-----
82	83023.54	155736.32	Картографический	-----
83	83078.69	155682.50	Картографический	-----
84	83261.94	155509.59	Картографический	-----
85	83609.32	155178.23	Картографический	-----
86	83768.10	154972.85	Картографический	-----
87	83858.17	154827.41	Картографический	-----
88	83849.05	154730.23	Картографический	-----
89	83956.91	154499.72	Картографический	-----
90	83999.17	154444.57	Картографический	-----
91	84050.54	154409.09	Картографический	-----
92	84086.34	154349.94	Картографический	-----
93	84144.27	154272.88	Картографический	-----
94	84027.52	154157.46	Картографический	-----
95	84020.29	154145.56	Картографический	-----
96	84138.83	154087.19	Картографический	-----
97	84303.62	154004.57	Картографический	-----
98	84572.93	153871.80	Картографический	-----
99	84598.51	153858.90	Картографический	-----
100	84755.29	153781.96	Картографический	-----
101	84808.89	153755.71	Картографический	-----
102	84830.57	153745.71	Картографический	-----
103	84948.10	153688.55	Картографический	-----
104	85011.26	153655.53	Картографический	-----
105	85091.10	153789.85	Картографический	-----
106	85621.72	154681.19	Картографический	-----
107	85441.70	154788.05	Картографический	-----
108	85697.44	155230.94	Картографический	-----
109	86518.06	154745.79	Картографический	-----
110	86237.41	154267.65	Картографический	-----
111	86429.89	154162.69	Картографический	-----
112	86463.80	154148.56	Картографический	-----
113	86523.51	154137.22	Картографический	-----

114	86610.02	154085.74	Картографический	-----
115	86370.51	153677.43	Картографический	-----
116	86536.52	153241.77	Картографический	-----
117	86707.65	152798.33	Картографический	-----
118	86735.12	152812.89	Картографический	-----
119	86756.80	152894.73	Картографический	-----
120	86842.75	153155.93	Картографический	-----
121	86865.55	153192.73	Картографический	-----
122	86914.47	153254.78	Картографический	-----
123	86994.09	153328.95	Картографический	-----
124	87042.79	153386.10	Картографический	-----
125	87123.63	153501.19	Картографический	-----
126	87176.56	153670.32	Картографический	-----
127	87192.26	153721.06	Картографический	-----
128	87222.04	153763.34	Картографический	-----
129	87303.38	153807.19	Картографический	-----
130	87472.82	153897.62	Картографический	-----
131	87557.49	153922.11	Картографический	-----
132	87643.68	153956.93	Картографический	-----
133	87701.46	154020.89	Картографический	-----
134	87741.76	154125.90	Картографический	-----
135	87787.73	154353.20	Картографический	-----
136	87906.17	154532.70	Картографический	-----
137	87963.95	154596.66	Картографический	-----
138	88092.56	154626.05	Картографический	-----
139	88264.57	154614.68	Картографический	-----
140	88387.77	154615.31	Картографический	-----
141	88555.77	154631.13	Картографический	-----
142	88692.98	154668.71	Картографический	-----
143	88846.29	154762.84	Картографический	-----
144	88875.51	154853.43	Картографический	-----
145	88895.97	154896.68	Картографический	-----
146	88899.52	154907.02	Картографический	-----
147	88918.09	154987.31	Картографический	-----
148	88928.43	155029.90	Картографический	-----
149	88946.56	155089.94	Картографический	-----
150	89005.60	155127.75	Картографический	-----
151	89133.48	155192.46	Картографический	-----
152	89226.55	155229.05	Картографический	-----
153	89444.38	155318.78	Картографический	-----
154	89675.33	155409.40	Картографический	-----
155	89690.01	155380.83	Картографический	-----
156	89798.98	155422.75	Картографический	-----

157	87861.85	156339.10	Картографический	-----
158	87847.40	156352.67	Картографический	-----
159	87818.60	156391.03	Картографический	-----
160	87425.41	156897.86	Картографический	-----
161	87413.29	156914.65	Картографический	-----
162	87404.62	156932.66	Картографический	-----
163	87402.40	156945.00	Картографический	-----
164	87401.51	156953.79	Картографический	-----
165	87401.28	156974.58	Картографический	-----
166	87401.28	157075.77	Картографический	-----
167	87398.84	157319.95	Картографический	-----
168	87105.95	157323.07	Картографический	-----
169	86960.29	158228.30	Картографический	-----
170	87569.97	158254.55	Картографический	-----
171	87615.56	158253.43	Картографический	-----
172	87624.45	158814.75	Картографический	-----
173	88095.81	158814.75	Картографический	-----
174	88727.06	158658.74	Картографический	-----
175	88820.46	158401.21	Картографический	-----
176	88853.71	158376.64	Картографический	-----
177	88875.84	158269.78	Картографический	-----
178	88928.10	158075.19	Картографический	-----
179	88959.79	157934.64	Картографический	-----
180	90473.71	158250.54	Картографический	-----
181	90621.60	157865.92	Картографический	-----
182	90634.61	157832.23	Картографический	-----
183	90636.83	157826.45	Картографический	-----
184	90735.57	157572.14	Картографический	-----
185	91069.16	156713.61	Картографический	-----
186	91085.84	156671.02	Картографический	-----
187	91100.74	156676.91	Картографический	-----
188	91134.32	156580.29	Картографический	-----
189	91161.45	156487.22	Картографический	-----
190	91164.45	156488.33	Картографический	-----
191	91228.06	156251.70	Картографический	-----
192	91237.84	156208.67	Картографический	-----
193	91238.84	156204.00	Картографический	-----
194	91243.07	156183.65	Картографический	-----
195	91282.87	155992.18	Картографический	-----
196	91280.09	155991.62	Картографический	-----
197	91299.11	155894.77	Картографический	-----
198	91311.23	155834.17	Картографический	-----
199	91349.37	155644.58	Картографический	-----

200	91354.82	155645.91	Картографический	-----
201	91374.28	155552.51	Картографический	-----
202	91372.61	155551.84	Картографический	-----
203	91403.63	155399.17	Картографический	-----
204	91466.12	155093.83	Картографический	-----
205	91476.46	155046.80	Картографический	-----
206	91544.96	154755.36	Картографический	-----
207	91556.86	154680.30	Картографический	-----
208	91593.89	154426.77	Картографический	-----
209	91599.34	154357.72	Картографический	-----
210	91607.23	154219.40	Картографический	-----
211	91607.34	154198.27	Картографический	-----
212	91607.67	154106.98	Картографический	-----
213	91607.79	154078.29	Картографический	-----
214	91606.79	154031.48	Картографический	-----
215	91606.45	154011.46	Картографический	-----
216	91599.22	153655.86	Картографический	-----
217	91596.78	153655.75	Картографический	-----
218	91594.78	153548.33	Картографический	-----
219	91591.77	153255.89	Картографический	-----
220	91591.33	153219.53	Картографический	-----
221	91590.11	153102.89	Картографический	-----
222	91590.22	153000.03	Картографический	-----
223	91590.66	152704.81	Картографический	-----
224	91596.44	152704.92	Картографический	-----
225	91596.11	152628.42	Картографический	-----
226	91596.11	152621.41	Картографический	-----
227	91595.33	152472.86	Картографический	-----
228	91595.00	152401.36	Картографический	-----
229	91594.89	152392.58	Картографический	-----
230	91557.19	152319.96	Картографический	-----
231	91526.17	152264.59	Картографический	-----
232	91506.60	152236.24	Картографический	-----
233	91487.25	152218.22	Картографический	-----
234	91432.32	152181.75	Картографический	-----
235	91430.43	152180.53	Картографический	-----
236	91419.42	152173.19	Картографический	-----
237	91400.19	152157.84	Картографический	-----
238	91381.73	152133.60	Картографический	-----
239	91374.50	152115.48	Картографический	-----
240	91367.38	152097.24	Картографический	-----
241	91353.26	152049.76	Картографический	-----
242	91281.21	151807.13	Картографический	-----

243	91256.97	151725.18	Картографический	-----
244	91265.53	151722.74	Картографический	-----
245	91321.35	151704.72	Картографический	-----
246	91312.34	151673.03	Картографический	-----
247	91310.78	151664.14	Картографический	-----
248	91308.78	151652.24	Картографический	-----
249	91306.34	151637.23	Картографический	-----
250	91306.23	151633.23	Картографический	-----
251	91306.89	151601.20	Картографический	-----
252	91307.00	151595.31	Картографический	-----
253	91282,67	151465,18	Картографический	-----
254	91541,53	151420,30	Картографический	-----
255	91534.73	151298.75	Картографический	-----
256	91946.60	151208.35	Картографический	-----
257	91945.93	151414.28	Картографический	-----
258	91948.38	151426.29	Картографический	-----
259	91974.95	151557.50	Картографический	-----
260	91998.64	151577.07	Картографический	-----
261	92002.97	151682.37	Картографический	-----
262	92005.09	151851.95	Картографический	-----
263	92007.20	151924.11	Картографический	-----
264	92017.21	152170.19	Картографический	-----
265	92022.88	152365.78	Картографический	-----
266	92027.10	152441.50	Картографический	-----
267	92034.33	152518.00	Картографический	-----
268	92062.80	152673.90	Картографический	-----
269	92087.04	152738.84	Картографический	-----
270	92101.27	152773.42	Картографический	-----
271	92074.92	152819.67	Картографический	-----
272	92076.25	152858.48	Картографический	-----
273	92076.36	152860.71	Картографический	-----
274	92074.8	152867.82	Картографический	-----
275	92073.47	152874.27	Картографический	-----
276	92072.25	152880.16	Картографический	-----
277	92061.91	152923.64	Картографический	-----
278	92058.13	152931.20	Картографический	-----
279	92054.68	152938.10	Картографический	-----
280	92046.56	152954.11	Картографический	-----
281	92050.68	152978.79	Картографический	-----
282	92054.57	153001.92	Картографический	-----
283	92054.68	153002.59	Картографический	-----
284	92055.01	153004.59	Картографический	-----
285	92029.33	153089.10	Картографический	-----

286	92000.08	153187.62	Картографический	-----
287	92019.32	153334.17	Картографический	-----
288	92040.00	153448.82	Картографический	-----
289	92047.12	153528.99	Картографический	-----
290	92062.80	153659.53	Картографический	-----
291	91997.08	154637.60	Картографический	-----
292	91987.07	154690.97	Картографический	-----
293	91969.73	154863.21	Картографический	-----
294	91895.56	154950.39	Картографический	-----
295	91852.53	155005.77	Картографический	-----
296	91829.29	155033.12	Картографический	-----
297	91770.24	155101.95	Картографический	-----
298	91744.78	155133.31	Картографический	-----
299	91661.94	155241.39	Картографический	-----
300	91602.00	155319.11	Картографический	-----
301	91582.99	155344.91	Картографический	-----
302	91580.77	155347.80	Картографический	-----
303	91554.30	155383.05	Картографический	-----
304	91544.63	155394.50	Картографический	-----
305	91540.85	155401.29	Картографический	-----
306	91534.17	155412.07	Картографический	-----
307	91517.05	155438.87	Картографический	-----
308	91508.93	155453.33	Картографический	-----
309	91478.80	155471.01	Картографический	-----
310	91475.24	155473.23	Картографический	-----
311	91446.55	155616.78	Картографический	-----
312	91437.88	155684.28	Картографический	-----
313	91437.10	155690.28	Картографический	-----
314	91433.32	155718.97	Картографический	-----
315	91422.20	155768.79	Картографический	-----
316	91422.76	155768.9	Картографический	-----
317	91406.97	155847.29	Картографический	-----
318	91404.52	155846.73	Картографический	-----
319	91399.30	155872.20	Картографический	-----
320	91391.51	155910.67	Картографический	-----
321	91370.38	156014.19	Картографический	-----
322	91347.70	156124.94	Картографический	-----
323	91332.58	156199.55	Картографический	-----
324	91331.36	156205.67	Картографический	-----
325	91328.46	156219.68	Картографический	-----
326	91327.13	156226.57	Картографический	-----
327	91326.91	156227.69	Картографический	-----
328	91326.35	156230.58	Картографический	-----

329	91325.68	156233.69	Картографический	-----
330	91318.79	156268.38	Картографический	-----
331	91300.00	156362.23	Картографический	-----
332	91289.77	156413.83	Картографический	-----
333	91288.32	156421.05	Картографический	-----
334	91279.65	156454.97	Картографический	-----
335	91213.82	156714.83	Картографический	-----
336	91206.48	156738.74	Картографический	-----
337	91164.67	156874.62	Картографический	-----
338	91160.00	156889.96	Картографический	-----
339	91157.67	156897.41	Картографический	-----
340	91117.08	157013.06	Картографический	-----
341	91059.71	157160.17	Картографический	-----
342	91054.93	157158.72	Картографический	-----
343	91048.36	157175.85	Картографический	-----
344	90852.55	157689.68	Картографический	-----
345	90781.94	157876.26	Картографический	-----
346	90769.15	157909.95	Картографический	-----
347	90761.26	157930.64	Картографический	-----
348	90620.26	158303.03	Картографический	-----
349	90621.60	158303.58	Картографический	-----
350	90568.34	158446.25	Картографический	-----
351	90560.00	158465.26	Картографический	-----
352	90558.44	158484.28	Картографический	-----
353	92382.37	159087.06	Картографический	-----
354	92454.98	158709.00	Картографический	-----
355	92538.82	158272.23	Картографический	-----
356	92581.52	158045.83	Картографический	-----
357	92604.31	157922.63	Картографический	-----
358	92625.11	157810.21	Картографический	-----
359	92640.01	157723.15	Картографический	-----
360	93505.88	157964.88	Картографический	-----
361	93586.39	157989.35	Картографический	-----
362	93682.24	158032.60	Картографический	-----
363	93723.16	158081.86	Картографический	-----
364	93709.37	158147.02	Картографический	-----
365	93690.02	158182.49	Картографический	-----
366	93645.21	158243.32	Картографический	-----
367	93637.09	158343.50	Картографический	-----
368	93637.87	158383.53	Картографический	-----
369	93618.63	158423.90	Картографический	-----
370	93644.43	158518.41	Картографический	-----
371	93646.99	158653.40	Картографический	-----

372	93623.53	158733.80	Картографический	-----
373	93583.83	158804.63	Картографический	-----
374	93554.70	158850.11	Картографический	-----
375	93575.16	158874.79	Картографический	-----
376	93635.31	158883.69	Картографический	-----
377	93676.12	158923.83	Картографический	-----
378	93696.80	158963.53	Картографический	-----
379	93727.38	158992.88	Картографический	-----
380	93738.61	159052.70	Картографический	-----
381	93699.47	159103.52	Картографический	-----
382	93740.50	159152.78	Картографический	-----
383	93740.28	159192.70	Картографический	-----
384	93720.82	159223.05	Картографический	-----
385	93661.56	159264.20	Картографический	-----
386	93572.04	159289.88	Картографический	-----
387	93497.32	159306.34	Картографический	-----
388	93473.08	159346.81	Картографический	-----
389	93503.99	159446.22	Картографический	-----
390	93555.48	159525.28	Картографический	-----
391	93556.59	159585.33	Картографический	-----
392	93542.47	159630.58	Картографический	-----
393	93548.80	159701.41	Картографический	-----
394	93534.01	159765.80	Картографический	-----
395	93399.58	159798.27	Картографический	-----
396	93370.11	159828.84	Картографический	-----
397	93341.09	159879.44	Картографический	-----
398	93341.54	159904.46	Картографический	-----
399	93381.68	159908.68	Картографический	-----
400	93432.05	159927.70	Картографический	-----
401	93377.01	159978.85	Картографический	-----
402	93357.77	160019.10	Картографический	-----
403	93358.88	160079.14	Картографический	-----
404	93345.09	160139.41	Картографический	-----
405	93325.75	160179.77	Картографический	-----
406	93337.42	160269.62	Картографический	-----
407	93357.99	160349.24	Картографический	-----
408	93374.67	160438.97	Картографический	-----
409	93261.81	160601.09	Картографический	-----
410	93184.42	160741.64	Картографический	-----
411	93124.93	160772.78	Картографический	-----
412	93014.18	160783.79	Картографический	-----
413	92910.32	160845.83	Картографический	-----
414	92856.84	160926.78	Картографический	-----

415	92777.11	160997.39	Картографический	-----
416	92682.71	161029.19	Картографический	-----
417	92578.07	161050.10	Картографический	-----
418	92478.11	161051.99	Картографический	-----
419	92414.28	161117.26	Картографический	-----
420	92380.15	161212.89	Картографический	-----
421	92363.36	161383.24	Картографический	-----
422	92364.24	161483.31	Картографический	-----
423	92328.66	161719.05	Картографический	-----
424	92315.99	161894.29	Картографический	-----
425	92313.32	162019.38	Картографический	-----
426	92325.88	162205.19	Картографический	-----
427	92383.93	162364.09	Картографический	-----
428	92429.29	162438.25	Картографический	-----
429	92450.75	162512.87	Картографический	-----
430	92471.88	162573.47	Картографический	-----
431	92463.21	162643.63	Картографический	-----
432	92455.54	162823.88	Картографический	-----
433	92457.87	162943.86	Картографический	-----
434	92430.63	163144.45	Картографический	-----
435	92389.04	163375.29	Картографический	-----
436	92347.12	163541.08	Картографический	-----
437	92373.92	163635.60	Картографический	-----
438	92469.99	163743.79	Картографический	-----
439	92576.40	163817.85	Картографический	-----
440	92672.81	163891.01	Картографический	-----
441	92593.97	163952.51	Картографический	-----
442	92565.06	164008.10	Картографический	-----
443	92635.89	164051.80	Картографический	-----
444	92780.67	164040.02	Картографический	-----
445	92926.11	164058.25	Картографический	-----
446	92937.23	164118.07	Картографический	-----
447	93128.15	164165.44	Картографический	-----
448	93213.55	164184.90	Картографический	-----
449	93399.80	164247.39	Картографический	-----
450	93520.23	164270.08	Картографический	-----
451	93476.19	164320.89	Картографический	-----
452	93532.79	164404.85	Картографический	-----
453	93613.07	164419.41	Картографический	-----
454	93797.32	164376.83	Картографический	-----
455	93896.73	164345.02	Картографический	-----
456	93953.00	164354.92	Картографический	-----
457	93962.56	164384.72	Картографический	-----

458	93943.66	164445.10	Картографический	-----
459	93939.10	164465.23	Картографический	-----
460	93979.35	164479.46	Картографический	-----
461	94084.10	164462.45	Картографический	-----
462	94179.72	164441.65	Картографический	-----
463	94279.91	164449.77	Картографический	-----
464	94444.92	164447.66	Картографический	-----
465	94514.64	164432.31	Картографический	-----
466	94569.68	164436.31	Картографический	-----
467	94620.17	164460.33	Картографический	-----
468	94656.08	164504.70	Картографический	-----
469	94677.10	164564.30	Картографический	-----
470	94862.02	164551.73	Картографический	-----
471	94987.00	164550.40	Картографический	-----
472	95097.30	164509.37	Картографический	-----
473	95121.54	164489.69	Картографический	-----
474	95141.56	164473.45	Картографический	-----
475	95185.93	164437.65	Картографический	-----
476	95235.96	164436.76	Картографический	-----
477	95281.55	164471.90	Картографический	-----
478	95287.78	164536.72	Картографический	-----
479	95258.42	164622.34	Картографический	-----
480	95321.47	164781.13	Картографический	-----
481	95405.09	164975.61	Картографический	-----
482	95437.12	165130.06	Картографический	-----
483	95429.67	165265.27	Картографический	-----
484	95401.09	165395.82	Картографический	-----
485	95368.17	165506.45	Картографический	-----
486	95364.50	165626.54	Картографический	-----
487	94591.14	165613.98	Картографический	-----
488	94557.01	165538.48	Картографический	-----
489	94545.44	165514.90	Картографический	-----
490	94539.77	165509.23	Картографический	-----
491	94449.48	165438.96	Картографический	-----
492	94448.93	165439.85	Картографический	-----
493	94397.44	165400.04	Картографический	-----
494	94303.15	165326.65	Картографический	-----
495	94235.32	165273.50	Картографический	-----
496	94188.40	165236.70	Картографический	-----
497	94131.46	165192.33	Картографический	-----
498	94082.43	165154.08	Картографический	-----
499	94060.74	165129.61	Картографический	-----
500	94022.27	165110.04	Картографический	-----

501	93999.59	165098.59	Картографический	-----
502	93962.78	165084.02	Картографический	-----
503	93899.62	165059.12	Картографический	-----
504	93839.80	165035.77	Картографический	-----
505	93781.20	165011.64	Картографический	-----
506	93713.15	164983.73	Картографический	-----
507	93650.32	164959.93	Картографический	-----
508	93575.60	164929.57	Картографический	-----
509	93526.56	164911.78	Картографический	-----
510	93475.19	164893.10	Картографический	-----
511	93464.74	164891.55	Картографический	-----
512	93453.06	164889.88	Картографический	-----
513	93400.14	164874.98	Картографический	-----
514	93395.35	164873.64	Картографический	-----
515	93321.97	164854.07	Картографический	-----
516	93317.52	164852.85	Картографический	-----
517	93254.8	164835.73	Картографический	-----
518	93188.31	164817.16	Картографический	-----
519	93125.37	164798.92	Картографический	-----
520	93060.44	164780.02	Картографический	-----
521	92992.38	164761.23	Картографический	-----
522	92854.84	164723.20	Картографический	-----
523	92808.13	164704.85	Картографический	-----
524	92699.94	164672.27	Картографический	-----
525	92614.66	164649.03	Картографический	-----
526	92442.75	164602.22	Картографический	-----
527	92179.11	164529.72	Картографический	-----
528	92073.91	164499.47	Картографический	-----
529	91974.06	164472.23	Картографический	-----
530	91949.82	164464.78	Картографический	-----
531	91945.04	164465.67	Картографический	-----
532	91937.92	164463.00	Картографический	-----
533	91930.03	164457.55	Картографический	-----
534	91921.24	164449.88	Картографический	-----
535	91917.46	164442.21	Картографический	-----
536	91896.23	164410.74	Картографический	-----
537	91840.63	164325.68	Картографический	-----
538	91811.38	164281.42	Картографический	-----
539	91778.58	164233.49	Картографический	-----
540	91591.22	163949.17	Картографический	-----
541	91582.1	163932.05	Картографический	-----
542	91574.54	163910.59	Картографический	-----
543	91567.98	163880.34	Картографический	-----

544	91541.29	163746.68	Картографический	-----
545	91532.51	163706.76	Картографический	-----
546	91518.61	163633.38	Картографический	-----
547	91512.27	163585.56	Картографический	-----
548	91509.27	163574.89	Картографический	-----
549	91506.82	163551.65	Картографический	-----
550	91506.27	163540.19	Картографический	-----
551	91503.37	163535.86	Картографический	-----
552	91510.38	163495.27	Картографический	-----
553	91557.19	163261.65	Картографический	-----
554	91564.53	163229.85	Картографический	-----
555	91569.20	163203.83	Картографический	-----
556	91591.22	163092.41	Картографический	-----
557	91588.10	163090.52	Картографический	-----
558	91591.44	163076.18	Картографический	-----
559	91601.78	163024.03	Картографический	-----
560	91640.92	162820.76	Картографический	-----
561	91649.60	162781.96	Картографический	-----
562	91665.72	162699.01	Картографический	-----
563	91672.17	162655.75	Картографический	-----
564	91677.06	162636.40	Картографический	-----
565	91673.28	162628.84	Картографический	-----
566	91683.29	162600.38	Картографический	-----
567	91691.85	162566.57	Картографический	-----
568	91734.33	162345.96	Картографический	-----
569	91761.01	162201.63	Картографический	-----
570	91762.46	162195.07	Картографический	-----
571	91767.57	162170.83	Картографический	-----
572	91771.80	162151.04	Картографический	-----
573	91798.26	162012.93	Картографический	-----
574	91800.04	161998.03	Картографический	-----
575	91801.60	161977.80	Картографический	-----
576	91804.93	161976.68	Картографический	-----
577	91809.16	161954.67	Картографический	-----
578	91901.01	161479.09	Картографический	-----
579	91910.46	161430.94	Картографический	-----
580	91913.79	161411.93	Картографический	-----
581	91914.68	161408.14	Картографический	-----
582	91954.38	161202.66	Картографический	-----
583	92003.19	160948.24	Картографический	-----
584	92049.56	160705.28	Картографический	-----
585	92074.47	160574.29	Картографический	-----
586	92091.71	160485.67	Картографический	-----

587	92132.40	160292.42	Картографический	-----
588	92162.31	160160.32	Картографический	-----
589	92215.69	159930.36	Картографический	-----
590	92241.37	159815.95	Картографический	-----
591	90292.91	159227.5	Картографический	-----
592	90282.90	159258.64	Картографический	-----
593	90199.73	159547.85	Картографический	-----
594	90189.05	159584.88	Картографический	-----
595	90032.82	160184.22	Картографический	-----
596	89997.02	160362.36	Картографический	-----
597	89880.26	160983.27	Картографический	-----
598	89883.26	160983.94	Картографический	-----
599	89869.25	161057.66	Картографический	-----
600	89867.25	161057.21	Картографический	-----
601	89850.13	161154.84	Картографический	-----
602	89827.44	161284.94	Картографический	-----
603	89800.87	161495.54	Картографический	-----
604	89762.84	161862.49	Картографический	-----
605	89756.95	161918.20	Картографический	-----
606	89753.83	161949.11	Картографический	-----
607	89744.60	162037.29	Картографический	-----
608	89741.16	162071.42	Картографический	-----
609	89741.38	162071.42	Картографический	-----
610	89743.38	162071.64	Картографический	-----
611	89747.05	162072.09	Картографический	-----
612	89739.60	162141.70	Картографический	-----
613	89733.71	162140.92	Картографический	-----
614	89706.69	162411.23	Картографический	-----
615	89706.24	162416.46	Картографический	-----
616	89704.46	162438.14	Картографический	-----
617	89682.56	162704.68	Картографический	-----
618	89676.11	162869.80	Картографический	-----
619	89668.77	163051.05	Картографический	-----
620	89672.11	163051.27	Картографический	-----
621	89674.11	163051.38	Картографический	-----
622	89674.89	163051.49	Картографический	-----
623	89671.88	163121.44	Картографический	-----
624	89671.44	163121.32	Картографический	-----
625	89669.44	163121.21	Картографический	-----
626	89665.43	163120.99	Картографический	-----
627	89662.32	163206.28	Картографический	-----
628	89661.21	163237.63	Картографический	-----
629	89649.20	163573.44	Картографический	-----

630	89640.64	163789.61	Картографический	-----
631	89643.42	163789.61	Картографический	-----
632	89641.97	163838.42	Картографический	-----
633	89639.19	163838.42	Картографический	-----
634	89636.30	163906.80	Картографический	-----
635	89633.08	163984.31	Картографический	-----
636	89615.17	164390.50	Картографический	-----
637	89609.61	164583.76	Картографический	-----
638	89613.28	164691.73	Картографический	-----
639	89617.40	164751.00	Картографический	-----
640	89629.30	164868.20	Картографический	-----
641	89632.41	164899.00	Картографический	-----
642	89633.74	164898.77	Картографический	-----
643	89633.85	164899.22	Картографический	-----
644	89649.64	165049.00	Картографический	-----
645	89651.65	165048.33	Картографический	-----
646	89652.31	165054.56	Картографический	-----
647	89657.76	165107.49	Картографический	-----
648	89657.43	165107.49	Картографический	-----
649	89654.20	165107.82	Картографический	-----
650	89674.66	165301.86	Картографический	-----
651	89683.56	165377.36	Картографический	-----
652	89701.46	165490.22	Картографический	-----
653	89711.25	165538.37	Картографический	-----
654	89745.72	165676.58	Картографический	-----
655	89749.05	165675.47	Картографический	-----
656	89766.51	165739.30	Картографический	-----
657	89764.17	165740.30	Картографический	-----
658	89801.20	165881.85	Картографический	-----
659	88685.92	165613.42	Картографический	-----
660	88639.11	165603.42	Картографический	-----
661	88718.50	165269.83	Картографический	-----
662	88979.92	163778.26	Картографический	-----
663	88995.82	163701.76	Картографический	-----
664	88999.15	163682.41	Картографический	-----
665	89002.38	163666.62	Картографический	-----
666	89028.29	163532.74	Картографический	-----
667	89038.63	163433.89	Картографический	-----
668	89049.19	163218.4	Картографический	-----
669	89054.42	163054.38	Картографический	-----
670	87946.69	162779.84	Картографический	-----
671	87931.13	162844.67	Картографический	-----
672	87915.00	162924.18	Картографический	-----

673	87908.00	162944.97	Картографический	-----
674	87902.44	162951.08	Картографический	-----
675	87901.22	162951.75	Картографический	-----
676	87893.10	162952.75	Картографический	-----
677	87888.98	162955.75	Картографический	-----
678	87878.31	162957.87	Картографический	-----
679	87822.93	162967.76	Картографический	-----
680	87806.92	162972.66	Картографический	-----
681	87773.01	162980.33	Картографический	-----
682	87762.22	162983.00	Картографический	-----
683	87710.96	162995.90	Картографический	-----
684	87654.03	163011.13	Картографический	-----
685	87605.66	163023.69	Картографический	-----
686	87592.21	163026.47	Картографический	-----
687	87456.55	163061.95	Картографический	-----
688	87372.48	163081.96	Картографический	-----
689	87264.07	163111.21	Картографический	-----
690	87131.97	163143.67	Картографический	-----
691	87029.23	163169.80	Картографический	-----
692	86986.42	163179.92	Картографический	-----
693	86942.49	163191.04	Картографический	-----
694	86775.48	163233.74	Картографический	-----
695	86598.01	163277.89	Картографический	-----
696	86532.74	163294.01	Картографический	-----
697	86492.27	163460.25	Картографический	-----
698	86416.21	163770.26	Картографический	-----
699	86402.31	163833.64	Картографический	-----
700	86354.27	164101.84	Картографический	-----
701	86302.01	164365.04	Картографический	-----
702	86615.14	164451.99	Картографический	-----
703	86550.53	164754.89	Картографический	-----
704	86501.16	164751.00	Картографический	-----
705	86473.14	164871.75	Картографический	-----
706	86073.17	164795.92	Картографический	-----
707	86051.04	164905.78	Картографический	-----
708	85776.95	164846.07	Картографический	-----
709	85810.97	164672.27	Картографический	-----
710	85722.57	164661.26	Картографический	-----
711	85649.96	165397.48	Картографический	-----
712	85723.35	165412.05	Картографический	-----
713	85648.52	165737.18	Картографический	-----
714	85774.39	165769.54	Картографический	-----
715	85729.91	165995.82	Картографический	-----

716	85698.78	166154.61	Картографический	-----
717	85508.30	166126.14	Картографический	-----
718	85329.61	166979.90	Картографический	-----
719	84737.61	166861.47	Картографический	-----
720	84689.80	167064.74	Картографический	-----
721	84653.32	167217.19	Картографический	-----
722	84606.51	167411.56	Картографический	-----
723	83495.56	167310.26	Картографический	-----
724	83292.41	167315.04	Картографический	-----
725	83187.11	167302.25	Картографический	-----
726	83159.87	167437.80	Картографический	-----
727	83103.38	167849.55	Картографический	-----
728	82846.63	168969.62	Картографический	-----
729	82769.35	169229.04	Картографический	-----
730	82699.85	169266.95	Картографический	-----
731	82541.85	169324.77	Картографический	-----
732	82367.49	169367.58	Картографический	-----
733	82088.95	169420.40	Картографический	-----
734	81867.23	169464.32	Картографический	-----
735	81670.74	169504.35	Картографический	-----
736	81575.90	169525.26	Картографический	-----
737	81574.34	169880.86	Картографический	-----
738	81462.59	170250.25	Картографический	-----
739	81429.01	170330.42	Картографический	-----
740	81399.32	170331.76	Картографический	-----
741	81343.94	170324.75	Картографический	-----
742	81275.67	170309.52	Картографический	-----
743	81245.54	170253.81	Картографический	-----
744	81214.51	170228.68	Картографический	-----
745	81178.15	170200.21	Картографический	-----
746	81126.45	170165.19	Картографический	-----
747	81086.97	170145.28	Картографический	-----
748	81058.06	170147.39	Картографический	-----
749	81012.58	170161.63	Картографический	-----
750	80963.55	170175.86	Картографический	-----
751	80941.42	170176.19	Картографический	-----
752	80930.08	170200.10	Картографический	-----
753	80916.95	170222.34	Картографический	-----
754	80865.14	170279.16	Картографический	-----
755	80825.33	170295.62	Картографический	-----
756	80803.20	170300.73	Картографический	-----
757	80759.50	170374.12	Картографический	-----
758	80745.38	170388.80	Картографический	-----

759	80728.48	170394.14	Картографический	-----
760	80681.00	170399.03	Картографический	-----
761	80642.75	170397.81	Картографический	-----
762	80615.39	170386.24	Картографический	-----
763	80571.36	170357.89	Картографический	-----
764	80501.53	170308.63	Картографический	-----
765	80467.62	170273.38	Картографический	-----
766	80458.94	170259.92	Картографический	-----
767	80416.02	170244.25	Картографический	-----
768	80401.46	170240.91	Картографический	-----
769	80338.41	170477.20	Картографический	-----
770	80284.03	170643.99	Картографический	-----
771	80225.32	170843.47	Картографический	-----
772	80174.51	171027.95	Картографический	-----
773	80108.23	171237.99	Картографический	-----
774	80058.86	171432.81	Картографический	-----
775	80032.73	171521.10	Картографический	-----
776	80014.39	171524.77	Картографический	-----
777	79959.23	171541.67	Картографический	-----
778	79329.20	171779.74	Картографический	-----
779	79209.22	171827.10	Картографический	-----
780	78702.62	171395.22	Картографический	-----
781	76004.03	171878.03	Картографический	-----
782	75373.22	171988.34	Картографический	-----
783	74828.59	172194.60	Картографический	-----
784	73348.92	172740.13	Картографический	-----
785	73244.62	172771.59	Картографический	-----
786	73196.03	172832.64	Картографический	-----
787	73141.43	172897.91	Картографический	-----
788	72454.80	171771.84	Картографический	-----
789	72194.05	172306.13	Картографический	-----
790	69919.34	176689.10	Картографический	-----
791	68566.32	176728.80	Картографический	-----
792	67982.66	177319.02	Картографический	-----
793	67794.29	177441.11	Картографический	-----
794	67718.68	177415.76	Картографический	-----
795	67694.33	177441.33	Картографический	-----
796	67659.52	177452.12	Картографический	-----
797	67559.34	177444.45	Картографический	-----
798	67427.9	177385.29	Картографический	-----
799	67307.93	177386.96	Картографический	-----
800	67177.27	177403.97	Картографический	-----
801	67092.54	177415.87	Картографический	-----

802	66648.87	177421.99	Картографический	-----
803	66375.56	177614.57	Картографический	-----
804	65791.78	177207.6	Картографический	-----
805	65214.57	177193.92	Картографический	-----
806	65135.96	177270.54	Картографический	-----
807	63386.42	177294.89	Картографический	-----
808	63147.35	177139.33	Картографический	-----
809	62272.02	176976.21	Картографический	-----
810	62034.40	176957.86	Картографический	-----
811	61893.18	176170.71	Картографический	-----
812	61892.07	175877.49	Картографический	-----
813	63006.69	175742.16	Картографический	-----
814	64202.25	175873.60	Картографический	-----
815	65895.19	175740.50	Картографический	-----
816	66894.84	174566.28	Картографический	-----
817	67298.81	172666.63	Картографический	-----
818	67223.31	171834.00	Картографический	-----
819	67061.85	170072.00	Картографический	-----
820	68050.15	169205.24	Картографический	-----
821	67356.85	168620.69	Картографический	-----
822	66746.84	168143.22	Картографический	-----
823	66166.07	167668.42	Картографический	-----
824	66344.98	167452.81	Картографический	-----
825	66441.16	167335.83	Картографический	-----
826	66686.68	167041.28	Картографический	-----
827	67348.07	166246.23	Картографический	-----
828	67617.71	165922.55	Картографический	-----
829	67655.97	165877.51	Картографический	-----
830	67711.23	165815.02	Картографический	-----
831	67771.16	165753.86	Картографический	-----
832	67814.53	165711.50	Картографический	-----
833	68028.25	165517.24	Картографический	-----
834	68066.83	165482.44	Картографический	-----
835	68108.75	165440.29	Картографический	-----
836	68147.56	165396.93	Картографический	-----
837	68181.92	165354.56	Картографический	-----
838	68219.39	165301.86	Картографический	-----
839	68256.42	165245.26	Картографический	-----
840	68286.22	165193.22	Картографический	-----
841	68350.04	165081.13	Картографический	-----
842	68387.63	165021.09	Картографический	-----
843	68438.78	164947.81	Картографический	-----
844	71502.97	166237.12	Картографический	-----

845	74841.04	166148.60	Картографический	-----
846	74852.05	166143.38	Картографический	-----
847	75103.24	166068.88	Картографический	-----
848	75248.80	166024.29	Картографический	-----
849	75269.59	166015.95	Картографический	-----
850	75319.85	166028.29	Картографический	-----
851	75405.36	166031.40	Картографический	-----
852	75471.63	166021.84	Картографический	-----
853	75494.20	166029.29	Картографический	-----
854	75535.46	166041.97	Картографический	-----
855	75547.47	166053.09	Картографический	-----
856	75562.92	166066.99	Картографический	-----
857	75569.04	166071.77	Картографический	-----
858	75578.6	166078.33	Картографический	-----
859	75593.61	166086.89	Картографический	-----
860	75599.62	166088.89	Картографический	-----
861	75601.73	166090.00	Картографический	-----
862	75664.11	166118.58	Картографический	-----
863	75670.78	166120.69	Картографический	-----
864	75674.12	166121.70	Картографический	-----
865	75680.57	166123.59	Картографический	-----
866	75746.84	166133.70	Картографический	-----
867	75794.43	166147.27	Картографический	-----
868	75759.18	166245.46	Картографический	-----
869	75728.05	166297.83	Картографический	-----
870	75624.63	166471.85	Картографический	-----
871	75618.07	166482.97	Картографический	-----
872	75525.12	166644.20	Картографический	-----
873	75464.63	166819.89	Картографический	-----
874	75380.90	166920.63	Картографический	-----
875	75605.06	167277.12	Картографический	-----
876	75586.72	167320.71	Картографический	-----
877	75577.04	167342.73	Картографический	-----
878	75564.92	167371.53	Картографический	-----
879	75567.26	167372.75	Картографический	-----
880	75595.28	167392.76	Картографический	-----
881	75605.40	167399.77	Картографический	-----
882	75633.86	167420.56	Картографический	-----
883	75754.96	167507.85	Картографический	-----
884	75725.49	167630.05	Картографический	-----
885	76181.39	167915.49	Картографический	-----
886	76092.99	168000.22	Картографический	-----
887	75628.75	167928.83	Картографический	-----

888	75653.88	168116.31	Картографический	-----
889	76117.67	168376.17	Картографический	-----
890	76227.31	168301.67	Картографический	-----
891	76382.32	168208.27	Картографический	-----
892	76387.99	168227.73	Картографический	-----
893	76395.77	168254.30	Картографический	-----
894	76405.00	168306.79	Картографический	-----
895	76409.45	168328.58	Картографический	-----
896	76441.92	168490.03	Картографический	-----
897	76513.97	168465.24	Картографический	-----
898	76563.56	168448.11	Картографический	-----
899	76623.16	168427.54	Картографический	-----
900	76625.83	168426.65	Картографический	-----
901	76740.48	168391.18	Картографический	-----
902	76718.57	168329.36	Картографический	-----
903	76784.73	168304.01	Картографический	-----
904	76830.32	168286.66	Картографический	-----
905	76912.72	168284.21	Картографический	-----
906	76979.21	168314.79	Картографический	-----
907	76971.87	168293.89	Картографический	-----
908	77323.03	168476.58	Картографический	-----
909	77325.69	168477.91	Картографический	-----
910	77372.28	168503.93	Картографический	-----
911	77399.19	168565.20	Картографический	-----
912	77446.12	168618.46	Картографический	-----
913	77451.46	168629.81	Картографический	-----
914	77469.14	168625.03	Картографический	-----
915	77485.26	168620.36	Картографический	-----
916	77540.86	168603.34	Картографический	-----
917	77550.42	168600.23	Картографический	-----
918	77558.20	168597.56	Картографический	-----
919	77611.69	168581.21	Картографический	-----
920	77621.69	168578.21	Картографический	-----
921	77694.42	168552.53	Картографический	-----
922	77698.31	168551.19	Картографический	-----
923	77726.33	168541.63	Картографический	-----
924	77763.02	168527.95	Картографический	-----
925	77770.14	168563.31	Картографический	-----
926	77780.26	168578.99	Картографический	-----
927	77808.61	168654.05	Картографический	-----
928	77888.56	168674.62	Картографический	-----
929	77980.41	168704.31	Картографический	-----
930	78085.04	168723.32	Картографический	-----

931	77430.33	166763.85	Картографический	-----
932	77374.06	166812.77	Картографический	-----
933	77299.9	166581.82	Картографический	-----
934	77195.04	166254.24	Картографический	-----
935	77179.03	166197.20	Картографический	-----
936	77134.88	166064.65	Картографический	-----
937	77030.14	165759.20	Картографический	-----
938	76916.16	165399.15	Картографический	-----
939	76777.17	164953.26	Картографический	-----
940	76772.50	164938.25	Картографический	-----
941	77019.13	164845.18	Картографический	-----
942	77093.30	164831.39	Картографический	-----
943	77134.44	164819.27	Картографический	-----
944	77163.13	164811.82	Картографический	-----
945	77203.82	164802.03	Картографический	-----
946	77224.62	164797.14	Картографический	-----
947	77224.06	164793.92	Картографический	-----
948	77219.84	164767.34	Картографический	-----
949	77267.54	164727.42	Картографический	-----
950	77374.73	164645.03	Картографический	-----
951	77405.53	164593.32	Картографический	-----
952	77422.32	164583.87	Картографический	-----
953	77470.69	164580.09	Картографический	-----
954	77482.7	164558.85	Картографический	-----
955	77525.29	164581.65	Картографический	-----
956	77523.95	164584.87	Картографический	-----
957	77547.19	164594.77	Картографический	-----
958	77547.64	164593.66	Картографический	-----
959	77610.58	164627.35	Картографический	-----
960	77620.03	164630.35	Картографический	-----
961	77698.09	164472.34	Картографический	-----
962	77711.54	164444.10	Картографический	-----
963	77754.68	164363.70	Картографический	-----
964	77741.12	164354.92	Картографический	-----
965	77611.02	164304.21	Картографический	-----
966	77638.37	164210.26	Картографический	-----
967	77782.82	163981.42	Картографический	-----
968	77911.13	163777.04	Картографический	-----
969	77978.07	163771.37	Картографический	-----
970	78009.54	163768.70	Картографический	-----
971	78074.81	163763.14	Картографический	-----
972	78182.45	163873.45	Картографический	-----
973	78244.05	163928.49	Картографический	-----

974	78308.10	163922.26	Картографический	-----
975	78350.35	163900.36	Картографический	-----
976	78392.83	163903.02	Картографический	-----
977	78456.77	163915.14	Картографический	-----
978	78547.17	163919.81	Картографический	-----
979	78585.64	163929.93	Картографический	-----
980	78608.66	163957.62	Картографический	-----
981	78638.02	163964.74	Картографический	-----
982	78678.60	164044.13	Картографический	-----
983	78688.16	164097.84	Картографический	-----
984	78704.96	164149.88	Картографический	-----
985	78757.11	164220.15	Картографический	-----
986	78790.91	164249.51	Картографический	-----
987	78830.05	164322.34	Картографический	-----
988	78862.18	164346.80	Картографический	-----
989	78895.21	164358.70	Картографический	-----
990	79004.63	164340.02	Картографический	-----
991	79069.56	164275.42	Картографический	-----
992	79078.01	164249.28	Картографический	-----
993	79119.60	164175.12	Картографический	-----
994	79121.27	164155.44	Картографический	-----
995	79111.82	164143.09	Картографический	-----
996	79126.83	164103.06	Картографический	-----
997	79128.50	164093.95	Картографический	-----
998	79163.86	164067.15	Картографический	-----
999	79171.75	164056.47	Картографический	-----
1000	79171.53	164016.78	Картографический	-----
1001	79237.58	163954.06	Картографический	-----
1002	79402.26	163892.57	Картографический	-----
1003	79486.32	163894.46	Картографический	-----
1004	79609.19	163882.68	Картографический	-----
1005	79825.80	163923.59	Картографический	-----
1006	79941.55	164048.91	Картографический	-----
1007	80017.61	163982.97	Картографический	-----
1008	80028.17	163952.73	Картографический	-----
1009	80082.44	163900.02	Картографический	-----
1010	80168.61	163907.69	Картографический	-----
1011	80220.10	163871.00	Картографический	-----
1012	80240.00	163866.77	Картографический	-----
1013	80237.55	163837.75	Картографический	-----
1014	80214.31	163818.07	Картографический	-----
1015	80209.87	163788.16	Картографический	-----
1016	80219.21	163753.80	Картографический	-----

1017	80307.83	163713.77	Картографический	-----
1018	80329.96	163667.40	Картографический	-----
1019	80275.47	163476.15	Картографический	-----
1020	80334.07	163478.15	Картографический	-----
1021	80411.24	163481.04	Картографический	-----
1022	80435.81	163482.04	Картографический	-----
1023	80442.26	163483.26	Картографический	-----
1024	80463.39	163472.70	Картографический	-----
1025	80461.28	163467.58	Картографический	-----
1026	80445.27	163425.22	Картографический	-----
1027	80407.24	163324.81	Картографический	-----
1028	80360.65	163201.38	Картографический	-----
1029	80317.61	163087.41	Картографический	-----
1030	80260.02	162936.74	Картографический	-----
1031	80255.57	162923.40	Картографический	-----
1032	80167.17	162683.77	Картографический	-----
1033	80149.27	162635.29	Картографический	-----
1034	80101.45	162498.41	Картографический	-----
1035	80088.66	162458.49	Картографический	-----
1036	80065.65	162386.33	Картографический	-----
1037	80043.30	162316.72	Картографический	-----
1038	80007.49	162213.97	Картографический	-----
1039	80035.62	162212.97	Картографический	-----
1040	81258.43	162173.61	Картографический	-----
1041	81227.52	161300.73	Картографический	-----
1042	81225.63	161220.78	Картографический	-----
1043	80827.00	161226.56	Картографический	-----
1044	80823.00	160859.18	Картографический	-----
1045	79589.84	160888.09	Картографический	-----
1046	79566.60	160888.86	Картографический	-----
1047	79553.71	160851.50	Картографический	-----
1048	79518.90	160748.20	Картографический	-----
1049	79475.76	160617.66	Картографический	-----
1050	79410.93	160424.07	Картографический	-----
1051	79382.13	160337.56	Картографический	-----
1052	79350.44	160242.49	Картографический	-----
1053	79336.54	160201.01	Картографический	-----
1054	79305.74	160109.05	Картографический	-----
1055	79253.15	159953.16	Картографический	-----
1056	79247.25	159932.70	Картографический	-----
1057	79231.8	159880.22	Картографический	-----
1058	79174.64	159622.58	Картографический	-----
1059	79487.66	159636.03	Картографический	-----

1060	79628.21	159637.92	Картографический	-----
1061	79661.56	159630.14	Картографический	-----
1062	79784.21	159599.78	Картографический	-----
1063	80050.41	159533.95	Картографический	-----
1064	80629.85	159377.84	Картографический	-----
1065	80734.48	159310.90	Картографический	-----
1066	81069.51	159059.93	Картографический	-----
1067	81232.86	158975.76	Картографический	-----
1068	81231.97	158933.72	Картографический	-----
1069	81382.64	158869.12	Картографический	-----
1070	81762.15	158690.99	Картографический	-----
1071	81787.50	158859.89	Картографический	-----
1072	81822.75	158990.99	Картографический	-----
1073	81917.26	159237.73	Картографический	-----
1074	81960.63	159359.49	Картографический	-----
1075	82025.90	159522.61	Картографический	-----
1076	82227.50	159552.64	Картографический	-----
1077	82530.84	159598.89	Картографический	-----
1078	82552.96	159623.91	Картографический	-----
1079	82518.61	159971.28	Картографический	-----
1080	82883.44	159957.38	Картографический	-----
1081	83029.99	159950.38	Картографический	-----
1082	83033.22	160163.87	Картографический	-----
1083	83181.55	160156.09	Картографический	-----
1084	83190.45	160340.34	Картографический	-----
1085	83199.23	160526.04	Картографический	-----
1086	83410.83	160513.14	Картографический	-----
1087	83416.39	160695.72	Картографический	-----
1088	83419.17	160871.41	Картографический	-----
1089	83513.91	160873.19	Картографический	-----
1090	83639.41	160874.36	Картографический	-----
1091	83620.44	160494.68	Картографический	-----
1092	83599.86	160113.06	Картографический	-----
1093	83592.30	159955.16	Картографический	-----
1094	83564.06	159770.80	Картографический	-----
1095	83637.67	159660.16	Картографический	-----
1096	83872.40	159554.08	Картографический	-----
1097	84023.96	159509.16	Картографический	-----
1098	84109.69	159522.17	Картографический	-----
1099	84170.18	159541.85	Картографический	-----
1100	84264.37	159586.55	Картографический	-----
1101	84344.31	159577.99	Картографический	-----
1102	84459.96	159539.96	Картографический	-----

1103	84592.17	159950.82	Картографический	-----
1104	85113.12	159822.84	Картографический	-----
1105	85162.71	158982.76	Картографический	-----
1106	85148.25	158982.65	Картографический	-----
1107	85122.01	158982.32	Картографический	-----
1108	85057.96	158981.09	Картографический	-----
1109	85057.96	158980.98	Картографический	-----
1110	84996.81	158973.31	Картографический	-----
1111	84937.65	158957.85	Картографический	-----
1112	84818.78	158923.61	Картографический	-----
1113	84562.37	158841.21	Картографический	-----
1114	84529.23	158837.65	Картографический	-----
1115	84474.86	158840.32	Картографический	-----
1116	84443.28	158786.50	Картографический	-----
1117	84532.68	158782.83	Картографический	-----
1118	84571.93	158786.06	Картографический	-----
1119	84645.99	158809.85	Картографический	-----
1120	84785.76	158854.67	Картографический	-----
1121	84818.89	158335.16	Картографический	-----
1122	84799.77	158271.11	Картографический	-----
1123	84483.42	157837.68	Картографический	-----
1124	84427.49	157754.84	Картографический	-----
1125	84374.56	157670.00	Картографический	-----
1126	84289.61	157510.21	Картографический	-----
1127	84237.79	157361.99	Картографический	-----
1128	84086.45	157127.92	Картографический	-----
1129	84081.45	157098.56	Картографический	-----
1130	83935.78	156771.76	Картографический	-----
1131	83701.16	156403.49	Картографический	-----
1132	83472.66	156011.86	Картографический	-----
1133	83396.60	156105.04	Картографический	-----
1134	83241.15	156283.73	Картографический	-----
1135	83179.44	156358.56	Картографический	-----
1136	83169.87	156370.91	Картографический	-----
1137	83158.42	156360.45	Картографический	-----
1138	83144.86	156350.22	Картографический	-----
1139	83134.40	156344.22	Картографический	-----
1140	83082.25	156319.42	Картографический	-----
1141	83058.79	156305.86	Картографический	-----
1142	83047.23	156301.63	Картографический	-----
1143	82989.07	156368.01	Картографический	-----
1144	82872.21	156499.11	Картографический	-----
1145	82797.59	156582.29	Картографический	-----

1146	82716.98	156669.02	Картографический	-----
1147	82683.06	156702.15	Картографический	-----
1148	82662.05	156722.06	Картографический	-----
1149	82637.58	156742.19	Картографический	-----
1150	82578.65	156790.78	Картографический	-----
1151	82549.30	156812.79	Картографический	-----
1152	82517.83	156835.26	Картографический	-----
1153	82492.14	156852.82	Картографический	-----
1154	82438.43	156887.52	Картографический	-----
1155	82374.05	156923.43	Картографический	-----
1156	82359.93	156931.11	Картографический	-----
1157	82291.55	156965.35	Картографический	-----
1158	82207.37	157006.61	Картографический	-----
1159	82139.54	157039.74	Картографический	-----
1160	82073.94	157071.32	Картографический	-----
1161	82005.00	157105.35	Картографический	-----
1162	81936.28	157138.82	Картографический	-----
1163	81888.35	157163.06	Картографический	-----
1164	81826.08	157193.53	Картографический	-----
1165	81747.69	157232.00	Картографический	-----
1166	8171200	157250.12	Картографический	-----
1167	81694.76	157258.35	Картографический	-----
1168	81631.38	157289.6	Картографический	-----
1169	81590.91	157309.28	Картографический	-----
1170	81585.35	157312.06	Картографический	-----
1171	81581.79	157313.73	Картографический	-----
1172	81533.09	157337.74	Картографический	-----
1173	81488.94	157359.43	Картографический	-----
1174	81439.90	157383.56	Картографический	-----
1175	81391.87	157407.13	Картографический	-----
1176	81328.38	157438.04	Картографический	-----
1177	81272.00	157466.06	Картографический	-----
1178	81230.86	157486.3	Картографический	-----
1179	81192.94	157505.09	Картографический	-----
1180	81125.33	157538.23	Картографический	-----
1181	81068.07	157566.03	Картографический	-----
1182	81006.69	157596.16	Картографический	-----
1183	80946.42	157625.52	Картографический	-----
1184	80880.93	157657.87	Картографический	-----
1185	80829.56	157683.12	Картографический	-----
1186	80772.07	157711.58	Картографический	-----
1187	80714.69	157739.6	Картографический	-----
1188	80654.53	157769.18	Картографический	-----

1189	80596.60	157797.76	Картографический	-----
1190	80547.12	157822	Картографический	-----
1191	80481.96	157854.25	Картографический	-----
1192	80434.59	157877.15	Картографический	-----
1193	80390.34	157899.06	Картографический	-----
1194	80343.97	157922.07	Картографический	-----
1195	80311.05	157937.64	Картографический	-----
1196	80258.90	157963.1	Картографический	-----
1197	80207.64	157987.79	Картографический	-----
1198	80147.60	158017.26	Картографический	-----
1199	80102.01	158039.83	Картографический	-----
1200	80052.30	158064.51	Картографический	-----
1201	80006.16	158086.86	Картографический	-----
1202	79968.13	158105.88	Картографический	-----
1203	79929.54	158124.12	Картографический	-----
1204	79922.87	158127.67	Картографический	-----
1205	79884.84	158146.35	Картографический	-----
1206	79851.04	158162.92	Картографический	-----
1207	79815.46	158180.49	Картографический	-----
1208	79780.21	158197.73	Картографический	-----
1209	79729.28	158222.19	Картографический	-----
1210	79699.48	158236.76	Картографический	-----
1211	79653.11	158259.66	Картографический	-----
1212	79616.20	158277.79	Картографический	-----
1213	79582.84	158294.13	Картографический	-----
1214	79563.27	158303.69	Картографический	-----
1215	79530.91	158318.93	Картографический	-----
1216	79521.57	158323.04	Картографический	-----
1217	79489.21	158336.61	Картографический	-----
1218	79472.98	158342.84	Картографический	-----
1219	79445.40	158352.62	Картографический	-----
1220	79405.59	158365.63	Картографический	-----
1221	79378.46	158373.3	Картографический	-----
1222	79326.87	158386.53	Картографический	-----
1223	79279.94	158395.65	Картографический	-----
1224	79242.03	158401.10	Картографический	-----
1225	79211.34	158405.22	Картографический	-----
1226	79180.31	158407.88	Картографический	-----
1227	79153.63	158409.11	Картографический	-----
1228	79123.72	158409.55	Картографический	-----
1229	79090.47	158409.11	Картографический	-----
1230	79048.10	158406.88	Картографический	-----
1231	79011.19	158403.99	Картографический	-----

1232	78980.38	158399.99	Картографический	-----
1233	78924.68	158388.65	Картографический	-----

ОЛ 2.1:

Описание границы территории участка:

граница территории участка с режимом использования земель ОЛ 2.1 от точки 1 до точки 4 совпадает с границей территории объекта культурного наследия «Синявинские высоты» – место ожесточенных боев советских войск с немецко-фашистскими оккупантами в 1941-1944 гг.», от точки 4 до точки 135 совпадает с границей территории с режимом использования земель ОЛ 1, от точки 135 до точки 214 совпадает с границей территории объекта культурного наследия – достопримечательное место регионального значения «Военно-мемориальная зона «Прорыв блокады Ленинграда, 1941-1944 гг.», от точки 214 до точки 277 совпадает с границей территории с режимом использования земель ОЛ 1, от точки 277 до точки 278 проходит на восток по прямой, от точки 278 до 280 совпадает с границей земельного участка с кадастровым номером 47:16:0440001:120, от точки 280 до 282 совпадает с границей земельного участка с кадастровым номером 47:16:0440001:113, от точки 282 до 287 совпадает с границей земельного участка с кадастровым номером 47:16:0440001:122, от точки 287 до 289 совпадает с границей земельного участка с кадастровым номером 47:16:0440001:121, от точки 289 до 290 совпадает с границей земельного участка с кадастровым номером 47:16:0440001:83, от точки 290 до 294 совпадает с границей земельного участка с кадастровым номером 47:16:0440001:92, от точки 294 до 305 совпадает с границей земельного участка с кадастровым номером 47:16:0440001:117, от точки 305 до 311 совпадает с границей кадастрового квартала с номером 47:16:0439001, от точки 311 до точки 312 проходит на север по прямой, от точки 312 до 318 совпадает с границей земельного участка с кадастровым номером 47:16:0440001:55, от точки 318 до точки 1 совпадает с границей территории с режимом использования земель ОЛ 1.

Каталог координат характерных (поворотных) точек границы территории участка:

Наименование (номер) характерной точки	Координаты характерных точек МСК (метры)		Метод определения координат	Значение погрешности определения координат в системе, установленной для ведения ГКН, (м)
	X	Y		
1	84474.86	158840.32	Картографический	-----
2	84435.61	158846.55	Картографический	-----
3	84283.38	158991.21	Картографический	-----

4	84459.96	159539.96	Картографический	-----
5	84344.31	159577.99	Картографический	-----
6	84264.37	159586.55	Картографический	-----
7	84170.18	159541.85	Картографический	-----
8	84109.69	159522.17	Картографический	-----
9	84023.96	159509.16	Картографический	-----
10	83872.40	159554.08	Картографический	-----
11	83637.67	159660.16	Картографический	-----
12	83564.06	159770.80	Картографический	-----
13	83592.30	159955.16	Картографический	-----
14	83599.86	160113.06	Картографический	-----
15	83620.44	160494.68	Картографический	-----
16	83639.45	160874.41	Картографический	-----
17	83513.91	160873.19	Картографический	-----
18	83419.17	160871.41	Картографический	-----
19	83416.39	160695.72	Картографический	-----
20	83410.83	160513.14	Картографический	-----
21	83199.23	160526.04	Картографический	-----
22	83190.45	160340.34	Картографический	-----
23	83181.55	160156.09	Картографический	-----
24	83033.22	160163.87	Картографический	-----
25	83029.99	159950.38	Картографический	-----
26	82883.44	159957.38	Картографический	-----
27	82915.02	159669.06	Картографический	-----
28	82552.96	159623.91	Картографический	-----
29	82530.84	159598.89	Картографический	-----
30	82227.50	159552.64	Картографический	-----
31	82025.90	159522.61	Картографический	-----
32	81960.63	159359.49	Картографический	-----
33	81917.26	159237.73	Картографический	-----
34	81822.75	158990.99	Картографический	-----
35	81787.50	158859.89	Картографический	-----
36	81762.15	158690.99	Картографический	-----
37	81382.64	158869.12	Картографический	-----
38	81231.97	158933.72	Картографический	-----
39	81232.86	158975.76	Картографический	-----
40	81069.51	159059.93	Картографический	-----
41	80734.48	159310.90	Картографический	-----
42	80629.85	159377.84	Картографический	-----
43	80050.41	159533.95	Картографический	-----
44	79784.21	159599.78	Картографический	-----
45	79661.56	159630.14	Картографический	-----
46	79628.21	159637.92	Картографический	-----

47	79487.66	159636.03	Картографический	-----
48	79174.64	159622.58	Картографический	-----
49	79231.80	159880.22	Картографический	-----
50	79247.25	159932.70	Картографический	-----
51	79253.15	159953.16	Картографический	-----
52	79305.74	160109.05	Картографический	-----
53	79336.54	160201.01	Картографический	-----
54	79350.44	160242.49	Картографический	-----
55	79382.13	160337.56	Картографический	-----
56	79410.93	160424.07	Картографический	-----
57	79475.76	160617.66	Картографический	-----
58	79518.90	160748.20	Картографический	-----
59	79553.71	160851.50	Картографический	-----
60	79566.60	160888.86	Картографический	-----
61	79589.84	160888.09	Картографический	-----
62	80823.00	160859.18	Картографический	-----
63	80827.00	161226.56	Картографический	-----
64	81225.63	161220.78	Картографический	-----
65	81227.52	161300.73	Картографический	-----
66	81258.43	162173.61	Картографический	-----
67	80035.62	162212.97	Картографический	-----
68	80007.49	162213.97	Картографический	-----
69	80043.30	162316.72	Картографический	-----
70	80065.65	162386.33	Картографический	-----
71	80088.66	162458.49	Картографический	-----
72	80101.45	162498.41	Картографический	-----
73	80149.27	162635.29	Картографический	-----
74	80167.17	162683.77	Картографический	-----
75	80255.57	162923.40	Картографический	-----
76	80260.02	162936.74	Картографический	-----
77	80317.61	163087.41	Картографический	-----
78	80360.65	163201.38	Картографический	-----
79	80407.24	163324.81	Картографический	-----
80	80445.27	163425.22	Картографический	-----
81	80461.28	163467.58	Картографический	-----
82	80463.39	163472.70	Картографический	-----
83	80442.26	163483.26	Картографический	-----
84	80435.81	163482.04	Картографический	-----
85	80411.24	163481.04	Картографический	-----
86	80334.07	163478.15	Картографический	-----
87	80275.47	163476.15	Картографический	-----
88	80329.96	163667.40	Картографический	-----
89	80307.83	163713.77	Картографический	-----

90	80219.21	163753.80	Картографический	-----
91	80209.87	163788.16	Картографический	-----
92	80214.31	163818.07	Картографический	-----
93	80237.55	163837.75	Картографический	-----
94	80240.00	163866.77	Картографический	-----
95	80220.10	163871.00	Картографический	-----
96	80168.61	163907.69	Картографический	-----
97	80082.44	163900.02	Картографический	-----
98	80028.17	163952.73	Картографический	-----
99	80017.61	163982.97	Картографический	-----
100	79941.55	164048.91	Картографический	-----
101	79825.80	163923.59	Картографический	-----
102	79609.19	163882.68	Картографический	-----
103	79486.32	163894.46	Картографический	-----
104	79402.26	163892.57	Картографический	-----
105	79237.58	163954.06	Картографический	-----
106	79171.53	164016.78	Картографический	-----
107	79171.75	164056.47	Картографический	-----
108	79163.86	164067.15	Картографический	-----
109	79128.50	164093.95	Картографический	-----
110	79126.83	164103.06	Картографический	-----
111	79111.82	164143.09	Картографический	-----
112	79121.27	164155.44	Картографический	-----
113	79119.60	164175.12	Картографический	-----
114	79078.01	164249.28	Картографический	-----
115	79069.56	164275.42	Картографический	-----
116	79004.63	164340.02	Картографический	-----
117	78895.21	164358.70	Картографический	-----
118	78862.18	164346.80	Картографический	-----
119	78830.05	164322.34	Картографический	-----
120	78790.91	164249.51	Картографический	-----
121	78757.11	164220.15	Картографический	-----
122	78704.96	164149.88	Картографический	-----
123	78688.16	164097.84	Картографический	-----
124	78678.60	164044.13	Картографический	-----
125	78638.02	163964.74	Картографический	-----
126	78608.66	163957.62	Картографический	-----
127	78585.64	163929.93	Картографический	-----
128	78547.17	163919.81	Картографический	-----
129	78456.77	163915.14	Картографический	-----
130	78392.83	163903.02	Картографический	-----
131	78350.35	163900.36	Картографический	-----
132	78308.10	163922.26	Картографический	-----

133	78244.05	163928.49	Картографический	-----
134	78182.45	163873.45	Картографический	-----
135	78074.81	163763.14	Картографический	-----
136	78170.77	163552.87	Картографический	-----
137	78166.77	163432.34	Картографический	-----
138	78111.29	163387.97	Картографический	-----
139	77997.53	163330.48	Картографический	-----
140	77952.05	163280.44	Картографический	-----
141	77871.1	163239.86	Картографический	-----
142	77840.42	163227.96	Картографический	-----
143	77782.70	163279.67	Картографический	-----
144	77643.38	163225.18	Картографический	-----
145	77565.87	163120.88	Картографический	-----
146	77607.35	162880.81	Картографический	-----
147	77680.74	162885.59	Картографический	-----
148	77766.47	162772.06	Картографический	-----
149	77640.38	162671.21	Картографический	-----
150	77540.86	162589.26	Картографический	-----
151	77408.31	162478.73	Картографический	-----
152	77424.32	162456.93	Картографический	-----
153	77360.94	162399.00	Картографический	-----
154	77389.74	162387.66	Картографический	-----
155	77435.22	162378.88	Картографический	-----
156	77457.90	162370.42	Картографический	-----
157	77471.80	162351.41	Картографический	-----
158	77506.39	162083.76	Картографический	-----
159	77535.74	161899.96	Картографический	-----
160	77489.71	161894.62	Картографический	-----
161	77512.06	161780.98	Картографический	-----
162	77569.10	161407.25	Картографический	-----
163	77588.34	161246.80	Картографический	-----
164	77599.23	161201.21	Картографический	-----
165	77619.80	161171.52	Картографический	-----
166	77641.71	161163.29	Картографический	-----
167	77521.73	160847.94	Картографический	-----
168	77442.67	160640.23	Картографический	-----
169	77492.60	160513.58	Картографический	-----
170	77625.03	160576.96	Картографический	-----
171	77643.82	160585.97	Картографический	-----
172	77752.79	160638.23	Картографический	-----
173	77755.68	160651.69	Картографический	-----
174	77784.48	160665.70	Картографический	-----
175	78027.67	160781.45	Картографический	-----

176	78337.12	160930.78	Картографический	-----
177	78426.63	160746.53	Картографический	-----
178	78438.53	160721.96	Картографический	-----
179	78546.17	160496.46	Картографический	-----
180	78633.57	160313.43	Картографический	-----
181	78328.67	160163.65	Картографический	-----
182	78175.00	160062.02	Картографический	-----
183	77998.65	159965.17	Картографический	-----
184	77844.86	159885.22	Картографический	-----
185	77585.89	159762.35	Картографический	-----
186	77584.89	159724.32	Картографический	-----
187	77586.22	159698.41	Картографический	-----
188	77594.56	159568.98	Картографический	-----
189	77589.23	159443.66	Картографический	-----
190	77595.90	159168.68	Картографический	-----
191	77595.79	159156.34	Картографический	-----
192	77603.35	158950.18	Картографический	-----
193	77615.02	158919.49	Картографический	-----
194	77635.71	158919.38	Картографический	-----
195	77715.65	158680.20	Картографический	-----
196	77705.65	158680.31	Картографический	-----
197	77717.10	158649.96	Картографический	-----
198	77738.12	158595.03	Картографический	-----
199	77739.23	158591.36	Картографический	-----
200	77858.87	158275.56	Картографический	-----
201	77896.79	158167.70	Картографический	-----
202	77904.24	158146.24	Картографический	-----
203	77933.15	158153.69	Картографический	-----
204	77995.64	158168.48	Картографический	-----
205	78117.51	158197.95	Картографический	-----
206	78220.70	158222.30	Картографический	-----
207	78338.46	158250.21	Картографический	-----
208	78457.44	158278.23	Картографический	-----
209	78582.31	158307.81	Картографический	-----
210	78671.15	158328.60	Картографический	-----
211	78801.92	158359.63	Картографический	-----
212	78874.42	158377.08	Картографический	-----
213	78890.21	158380.64	Картографический	-----
214	78904.66	158383.76	Картографический	-----
215	78924.68	158388.65	Картографический	-----
216	78980.38	158399.99	Картографический	-----
217	79011.19	158403.99	Картографический	-----
218	79048.10	158406.88	Картографический	-----

219	79090.47	158409.11	Картографический	-----
220	79123.72	158409.55	Картографический	-----
221	79153.63	158409.11	Картографический	-----
222	79180.31	158407.88	Картографический	-----
223	79211.34	158405.22	Картографический	-----
224	79242.03	158401.10	Картографический	-----
225	79279.94	158395.65	Картографический	-----
226	79326.87	158386.53	Картографический	-----
227	79378.46	158373.30	Картографический	-----
228	79405.59	158365.63	Картографический	-----
229	79445.40	158352.62	Картографический	-----
230	79472.98	158342.84	Картографический	-----
231	79489.21	158336.61	Картографический	-----
232	79521.57	158323.04	Картографический	-----
233	79530.91	158318.93	Картографический	-----
234	79563.27	158303.69	Картографический	-----
235	79582.84	158294.13	Картографический	-----
236	79616.20	158277.79	Картографический	-----
237	79653.11	158259.66	Картографический	-----
238	79699.48	158236.76	Картографический	-----
239	79729.28	158222.19	Картографический	-----
240	79780.21	158197.73	Картографический	-----
241	79815.46	158180.49	Картографический	-----
242	79851.04	158162.92	Картографический	-----
243	79884.84	158146.35	Картографический	-----
244	79922.87	158127.67	Картографический	-----
245	79929.54	158124.12	Картографический	-----
246	79968.13	158105.88	Картографический	-----
247	80006.16	158086.86	Картографический	-----
248	80052.30	158064.51	Картографический	-----
249	80102.01	158039.83	Картографический	-----
250	80147.60	158017.26	Картографический	-----
251	80207.64	157987.79	Картографический	-----
252	80258.90	157963.10	Картографический	-----
253	80311.05	157937.64	Картографический	-----
254	80343.97	157922.07	Картографический	-----
255	80390.34	157899.06	Картографический	-----
256	80434.59	157877.15	Картографический	-----
257	80481.96	157854.25	Картографический	-----
258	80547.12	157822.00	Картографический	-----
259	80596.60	157797.76	Картографический	-----
260	80654.53	157769.18	Картографический	-----
261	80714.69	157739.60	Картографический	-----

262	80772.07	157711.58	Картографический	-----
263	80829.56	157683.12	Картографический	-----
264	80880.93	157657.87	Картографический	-----
265	80946.42	157625.52	Картографический	-----
266	81006.69	157596.16	Картографический	-----
267	81068.07	157566.03	Картографический	-----
268	81125.33	157538.23	Картографический	-----
269	81192.94	157505.09	Картографический	-----
270	81230.86	157486.3	Картографический	-----
271	81272.00	157466.06	Картографический	-----
272	81328.38	157438.04	Картографический	-----
273	81391.87	157407.13	Картографический	-----
274	81439.90	157383.56	Картографический	-----
275	81488.94	157359.43	Картографический	-----
276	81533.09	157337.74	Картографический	-----
277	81581.79	157313.73	Картографический	-----
278	81583.90	157325.07	Картографический	-----
279	81717.00	157844.90	Картографический	-----
280	81686.65	157942.2	Картографический	-----
281	81828.75	157992.46	Картографический	-----
282	81886.57	158068.85	Картографический	-----
283	81910.04	158081.19	Картографический	-----
284	81964.41	158090.42	Картографический	-----
285	82022.57	158103.43	Картографический	-----
286	82055.26	158144.02	Картографический	-----
287	82092.06	158184.61	Картографический	-----
288	82281.65	158289.02	Картографический	-----
289	82289.21	158293.13	Картографический	-----
290	82337.58	158320.04	Картографический	-----
291	82404.74	158356.73	Картографический	-----
292	82492.59	158417.78	Картографический	-----
293	82419.75	158572.12	Картографический	-----
294	82419.86	158683.20	Картографический	-----
295	82475.80	158687.65	Картографический	-----
296	82608.78	158657.18	Картографический	-----
297	82619.46	158730.02	Картографический	-----
298	82616.57	158759.93	Картографический	-----
299	82634.25	158771.71	Картографический	-----
300	82816.39	158890.58	Картографический	-----
301	82791.03	158709.11	Картографический	-----
302	82885.88	158688.76	Картографический	-----
303	83164.98	158693.66	Картографический	-----
304	83257.05	158607.48	Картографический	-----

305	83173.21	158336.50	Картографический	-----
306	83180.55	158336.05	Картографический	-----
307	83207.01	158326.49	Картографический	-----
308	83288.74	158303.92	Картографический	-----
309	83383.59	158286.46	Картографический	-----
310	83481.00	158296.13	Картографический	-----
311	83652.35	158303.58	Картографический	-----
312	83687.82	158284.24	Картографический	-----
313	83831.93	158388.65	Картографический	-----
314	84030.86	158553.22	Картографический	-----
315	84144.61	158609.81	Картографический	-----
316	84317.29	158683.43	Картографический	-----
317	84379.90	158728.57	Картографический	-----
318	84443.28	158786.50	Картографический	-----

ОЛ 2.2:**Описание границы территории участка:**

граница территории участка с режимом использования земель ОЛ 2.2 от точки 1 до точки 5 совпадает с границей территории объекта культурного наследия – достопримечательное место регионального значения «Военно-мемориальная зона «Прорыв блокады Ленинграда, 1941-1944 гг.», от точки 5 до точки 14 совпадает с границей территории с режимом использования земель ОЛ 1, от точки 14 до точки 1 совпадает с границей территории с режимом использования земель ОЛ 1.

Каталог координат характерных (поворотных) точек границы территории участка:

Наименование (номер) характерной точки	Координаты характерных точек МСК (метры)		Метод определения координат	Значение погрешности определения координат в системе, установленной для ведения ГКН, (м)
	X	Y		
1	86473.14	164871.75	Картографический	-----
2	86455.57	165037.88	Картографический	-----
3	86215.28	166123.25	Картографический	-----
4	85948.08	166053.09	Картографический	-----
5	85729.91	165995.82	Картографический	-----
6	85774.39	165769.54	Картографический	-----
7	85648.52	165737.18	Картографический	-----
8	85723.35	165412.05	Картографический	-----

9	85649.96	165397.48	Картографический	-----
10	85722.57	164661.26	Картографический	-----
11	85810.97	164672.27	Картографический	-----
12	85776.95	164846.07	Картографический	-----
13	86051.04	164905.78	Картографический	-----
14	86073.17	164795.92	Картографический	-----

Р 1:

Описание границы территории участка:

граница территории участка с режимом использования земель Р 1 от точки 1 до точки 8 совпадает с границей территории с режимом использования земель ОЛ 1, от точки 8 до точки 26 совпадает с границей территории с режимом использования земель Р 2.1, от точки 26 до 56 совпадает с границей территории с режимом использования земель ОЛ 2.1, от точки 56 до точки 84 совпадает с границей территории с режимом использования земель ОЛ 1, от точки 84 до точки 1 совпадает с границей территории с режимом использования земель ОЛ 1.

Каталог координат характерных (поворотных) точек границы территории участка:

Наименование (номер) характерной точки	Координаты характерных точек МСК (метры)		Метод определения координат	Значение погрешности определения координат в системе, установленной для ведения ГКН, (м)
	Х	У		
1	83047.23	156301.63	Картографический	-----
2	83058.79	156305.86	Картографический	-----
3	83082.25	156319.42	Картографический	-----
4	83134.40	156344.22	Картографический	-----
5	83144.86	156350.22	Картографический	-----
6	83158.42	156360.45	Картографический	-----
7	83169.87	156370.91	Картографический	-----
8	83179.44	156358.56	Картографический	-----
9	83349.68	156541.59	Картографический	-----
10	83371.58	156565.16	Картографический	-----
11	83377.92	156575.28	Картографический	-----
12	83415.28	156633.66	Картографический	-----
13	83428.07	156660.01	Картографический	-----

14	83436.52	156685.14	Картографический	-----
15	83441.41	156704.60	Картографический	-----
16	83444.53	156755.97	Картографический	-----
17	83442.97	156807.46	Картографический	-----
18	83432.74	156916.76	Картографический	-----
19	83419.28	157057.09	Картографический	-----
20	83421.62	157212.09	Картографический	-----
21	83416.50	157302.27	Картографический	-----
22	83354.68	157951.21	Картографический	-----
23	83370.80	158027.26	Картографический	-----
24	83413.95	158090.09	Картографический	-----
25	83445.19	158117.67	Картографический	-----
26	83687.82	158284.24	Картографический	-----
27	83652.35	158303.58	Картографический	-----
28	83481.00	158296.13	Картографический	-----
29	83383.59	158286.46	Картографический	-----
30	83288.74	158303.92	Картографический	-----
31	83207.01	158326.49	Картографический	-----
32	83180.55	158336.05	Картографический	-----
33	83173.21	158336.50	Картографический	-----
34	83075.8	158317.37	Картографический	-----
35	82861.86	158314.04	Картографический	-----
36	82811.60	158314.04	Картографический	-----
37	82797.26	158313.92	Картографический	-----
38	82692.85	158312.59	Картографический	-----
39	82685.29	158347.28	Картографический	-----
40	82579.99	158312.37	Картографический	-----
41	82492.59	158417.78	Картографический	-----
42	82404.74	158356.73	Картографический	-----
43	82337.58	158320.04	Картографический	-----
44	82289.21	158293.13	Картографический	-----
45	82281.65	158289.02	Картографический	-----
46	82092.06	158184.61	Картографический	-----
47	82055.26	158144.02	Картографический	-----
48	82022.57	158103.43	Картографический	-----
49	81964.41	158090.42	Картографический	-----
50	81910.04	158081.19	Картографический	-----
51	81886.57	158068.85	Картографический	-----
52	81828.75	157992.46	Картографический	-----
53	81686.65	157942.20	Картографический	-----
54	81717.00	157844.90	Картографический	-----
55	81583.90	157325.07	Картографический	-----
56	81581.79	157313.73	Картографический	-----

57	81585.35	157312.06	Картографический	-----
58	81590.91	157309.28	Картографический	-----
59	81631.38	157289.60	Картографический	-----
60	81694.76	157258.35	Картографический	-----
61	81712.00	157250.12	Картографический	-----
62	81747.69	157232.00	Картографический	-----
63	81826.08	157193.53	Картографический	-----
64	81888.35	157163.06	Картографический	-----
65	81936.28	157138.82	Картографический	-----
66	82005.00	157105.35	Картографический	-----
67	82073.94	157071.32	Картографический	-----
68	82139.54	157039.74	Картографический	-----
69	82207.37	157006.61	Картографический	-----
70	82291.55	156965.35	Картографический	-----
71	82359.93	156931.11	Картографический	-----
72	82374.05	156923.43	Картографический	-----
73	82438.43	156887.52	Картографический	-----
74	82492.14	156852.82	Картографический	-----
75	82517.83	156835.26	Картографический	-----
76	82549.30	156812.79	Картографический	-----
77	82578.65	156790.78	Картографический	-----
78	82637.58	156742.19	Картографический	-----
79	82662.05	156722.06	Картографический	-----
80	82683.06	156702.15	Картографический	-----
81	82716.98	156669.02	Картографический	-----
82	82797.59	156582.29	Картографический	-----
83	82872.21	156499.11	Картографический	-----
84	82989.07	156368.01	Картографический	-----

Р 2.1:

Описание границы территории участка:

граница территории участка с режимом использования земель Р 2.1 от точки 1 до точки 20 совпадает с границей территории с режимом использования земель ОЛ 1, от точки 20 до точки 26 совпадает с границей территории с режимом использования земель ОЛ 2.1, от точки 26 до 43 совпадает с границей земельного участка с кадастровым номером 47:16:0440001:55, от точки 43 до 1 совпадает с границей земельного участка с кадастровым номером 47:16:0440001:55.

Каталог координат характерных (поворотных) точек границы территории участка:

Наименование (номер) характерной точки	Координаты характерных точек МСК (метры)		Метод определения координат	Значение погрешности определения координат в системе, установленной для ведения ГКН, (м)
	X	Y		
1	83179.44	156358.56	Картографический	-----
2	83241.15	156283.73	Картографический	-----
3	83396.6	156105.04	Картографический	-----
4	83472.66	156011.86	Картографический	-----
5	83701.16	156403.49	Картографический	-----
6	83935.78	156771.76	Картографический	-----
7	84081.45	157098.56	Картографический	-----
8	84086.45	157127.92	Картографический	-----
9	84237.79	157361.99	Картографический	-----
10	84289.61	157510.21	Картографический	-----
11	84374.56	157670	Картографический	-----
12	84427.49	157754.84	Картографический	-----
13	84483.42	157837.68	Картографический	-----
14	84799.77	158271.11	Картографический	-----
15	84818.89	158335.16	Картографический	-----
16	84785.76	158854.67	Картографический	-----
17	84645.99	158809.85	Картографический	-----
18	84571.93	158786.06	Картографический	-----
19	84532.68	158782.83	Картографический	-----
20	84443.28	158786.5	Картографический	-----
21	84379.9	158728.57	Картографический	-----
22	84317.29	158683.43	Картографический	-----
23	84144.61	158609.81	Картографический	-----
24	84030.86	158553.22	Картографический	-----
25	83831.93	158388.65	Картографический	-----
26	83687.82	158284.24	Картографический	-----
27	83445.16	158117.62	Картографический	-----
28	83413.97	158090.05	Картографический	-----
29	83370.77	158027.26	Картографический	-----
30	83354.63	157951.18	Картографический	-----
31	83416.5	157302.3	Картографический	-----
32	83421.63	157212.09	Картографический	-----
33	83419.33	157057.11	Картографический	-----
34	83432.76	156916.81	Картографический	-----

35	83442.94	156807.5	Картографический	-----
36	83444.47	156756	Картографический	-----
37	83441.41	156704.58	Картографический	-----
38	83436.54	156685.09	Картографический	-----
39	83428.11	156660.03	Картографический	-----
40	83415.32	156633.67	Картографический	-----
41	83377.96	156575.28	Картографический	-----
42	83371.55	156565.19	Картографический	-----
43	83349.64	156541.62	Картографический	-----

Р 2.2:

Описание границы территории участка:

граница территории участка с режимом использования земель Р 2.2 от точки 1 до точки 14 совпадает с границей территории с режимом использования земель ОЛ 2.1, от точки 14 до точки 21 совпадает с границей территории с режимом использования земель Р 1 от точки 21 до точки 1 совпадает с границей территории с режимом использования земель Р 1.

Каталог координат характерных (поворотных) точек границы территории участка:

Наименование (номер) характерной точки	Координаты характерных точек МСК (метры)		Метод определения координат	Значение погрешности определения координат в системе, установленной для ведения ГКН, (м)
	X	Y		
1	83173.21	158336.50	Картографический	-----
2	83257.05	158607.48	Картографический	-----
3	83164.98	158693.66	Картографический	-----
4	82885.88	158688.76	Картографический	-----
5	82791.03	158709.11	Картографический	-----
6	82816.39	158890.58	Картографический	-----
7	82634.25	158771.71	Картографический	-----
8	82616.57	158759.93	Картографический	-----
9	82619.46	158730.02	Картографический	-----
10	82608.78	158657.18	Картографический	-----
11	82475.80	158687.65	Картографический	-----
12	82419.86	158683.20	Картографический	-----
13	82419.75	158572.12	Картографический	-----
14	82492.59	158417.78	Картографический	-----

15	82580.03	158312.41	Картографический	-----
16	82685.27	158347.3	Картографический	-----
17	82692.80	158312.60	Картографический	-----
18	82797.30	158313.90	Картографический	-----
19	82811.60	158314.07	Картографический	-----
20	82861.88	158314.00	Картографический	-----
21	83075.78	158317.38	Картографический	-----

Р 2.3:***Описание границы территории участка:***

граница территории участка с режимом использования земель Р 2.3 от точки 1 до точки 3 совпадает с границей территории с режимом использования земель ОЛ 1, от точки 3 до точки 4 совпадает с границей территории с режимом использования земель ОЛ 2.1, от точки 4 до точки 1 совпадает с границей территории с режимом использования земель ОЛ 2.1.

Каталог координат характерных (поворотных) точек границы территории участка:

Наименование (номер) характерной точки	Координаты характерных точек МСК (метры)		Метод определения координат	Значение погрешности определения координат в системе, установленной для ведения ГКН, (м)
	Х	У		
1	82883.44	159957.38	Картографический	-----
2	82518.61	159971.28	Картографический	-----
3	82552.96	159623.91	Картографический	-----
4	82915.02	159669.06	Картографический	-----

Р 2.4:***Описание границы территории участка:***

граница территории участка с режимом использования земель Р 2.4 от точки 1 до точки 3 совпадает с границей земельного участка с кадастровым номером 47:16:0440002:64, от точки 3 до точки 4 совпадает с границей земельного участка с кадастровым номером 47:16:0440002:65, от точки 4 до точки 5 совпадает с границей земельного участка с кадастровым номером 47:16:0440002:66, от точки 5 до точки 9 совпадает с границей земельного участка с кадастровым номером 47:16:0440002:6, от точки 9 до точки 11 совпадает с

границей земельного участка с кадастровым номером 47:16:0440002:66, от точки 11 до точки 12 совпадает с границей земельного участка с кадастровым номером 47:16:0440002:65, от точки 12 до точки 1 совпадает с границей земельного участка с кадастровым номером 47:16:0440002:64.

Каталог координат характерных (поворотных) точек границы территории участка:

Наименование (номер) характерной точки	Координаты характерных точек МСК (метры)		Метод определения координат	Значение погрешности определения координат в системе, установленной для ведения ГКН, (м)
	X	Y		
1	158431.79	158431.79	Картографический	-----
2	158567.56	158567.56	Картографический	-----
3	158578.01	158578.01	Картографический	-----
4	158587.02	158587.02	Картографический	-----
5	158593.91	158593.91	Картографический	-----
6	158665.08	158665.08	Картографический	-----
7	158710.78	158710.78	Картографический	-----
8	158523.86	158523.86	Картографический	-----
9	158480.94	158480.94	Картографический	-----
10	158385.09	158385.09	Картографический	-----
11	158399.99	158399.99	Картографический	-----
12	158414.33	158414.33	Картографический	-----


Р 2.5:

Описание границы территории участка:

граница территории участка с режимом использования земель Р 2.5 от точки 1 до точки 2 совпадает с границей земельного участка с кадастровым номером 47:16:0440002:63, от точки 2 до точки 3 совпадает с границей земельного участка с кадастровым номером 47:16:0440002:62, от точки 3 до точки 12 совпадает с границей земельного участка с кадастровым номером 47:16:0440002:81, от точки 12 до точки 13 совпадает с границей земельного участка с кадастровым номером 47:16:0440002:63, от точки 13 до точки 1 совпадает с границей земельного участка с кадастровым номером 47:16:0440002:63.

Каталог координат характерных (поворотных) точек границы территории участка:

Наименование (номер) характерной точки	Координаты характерных точек МСК (метры)		Метод определения координат	Значение погрешности определения координат в системе, установленной для ведения ГКН, (м)
	X	Y		
1	78905.11	158694.21	Картографический	-----
2	78906.66	158701.11	Картографический	-----
3	78939.35	158850.22	Картографический	-----
4	78982.28	159040.92	Картографический	-----
5	78933.91	159051.37	Картографический	-----
6	78880.87	159062.93	Картографический	-----
7	78843.39	159071.61	Картографический	-----
8	78832.61	159063.16	Картографический	-----
9	78781.90	158988.43	Картографический	-----
10	78759.77	158962.30	Картографический	-----
11	78733.98	158933.17	Картографический	-----
12	78708.18	158905.48	Картографический	-----
13	78689.28	158748.81	Картографический	-----



Приложение №3 к Акту по результатам государственной историко-культурной экспертизы документации, обосновывающей включение объекта культурного наследия регионального значения – достопримечательное место «Военно-мемориальная зона «Прорыв блокады Ленинграда, 1941-1944 гг.» в Единый государственный реестр объектов культурного наследия (памятников истории и культуры) народов Российской Федерации

АДМИНИСТРАЦИЯ ЛЕНИНГРАДСКОЙ ОБЛАСТИ КОМИТЕТ ПО КУЛЬТУРЕ ЛЕНИНГРАДСКОЙ ОБЛАСТИ

ПРИКАЗ

«17» февраля 2020 г.

№ 01-03/20-46
г. Санкт-Петербург

Об отмене приказа комитета по культуре Ленинградской области от 19.04.2018 № 01-03/18-47 «Об установлении границ территории, требований к осуществлению деятельности и требований к градостроительным регламентам в границах территории объекта культурного наследия регионального значения - достопримечательного места «Военно-мемориальная зона «Прорыв блокады Ленинграда, 1941-1944 гг.»

На основании решения Ленинградского областного суда по делу № 3а-105/2018 от 12.10.2018, апелляционного определения Верховного суда Российской Федерации по делу № 33-АПА19-6 от 05.06.2019, определения Верховного суда Российской Федерации по делу № 33-ФН19-573 от 20.11.2019 приказываю:

1. Приказ комитета по культуре Ленинградской области от 19.04.2018 № 01-03/18-47 «Об установлении границ территории, требований к осуществлению деятельности и требований к градостроительным регламентам в границах территории объекта культурного наследия регионального значения - достопримечательного места «Военно-мемориальная зона «Прорыв блокады Ленинграда, 1941-1944 гг.» отменить.

2. Отделу взаимодействия с муниципальными образованиями, информатизации и организационной работы комитета по культуре Ленинградской области обеспечить размещение настоящего приказа на сайте комитета по культуре Ленинградской области в информационно-телекоммуникационной сети «Интернет».

3. Контроль за исполнением настоящего приказа возложить на заместителя председателя комитета по культуре Ленинградской области – начальника департамента государственной охраны, сохранения и использования объектов культурного наследия.

4. Настоящий приказ вступает в силу со дня его официального опубликования.

Председатель
комитета по культуре

В.О.Цой

Приложение № 4 к Акту по результатам государственной историко-культурной экспертизы документации, обосновывающей включение объекта культурного наследия регионального значения – достопримечательное место «Военно-мемориальная зона «Прорыв блокады Ленинграда, 1941-1944 гг.» в Единый государственный реестр объектов культурного наследия (памятников истории и культуры) народов Российской Федерации

Документ предоставлен [КонсультантПлюс](#)

ЛЕНИНГРАДСКИЙ ОБЛАСТНОЙ СУД

Именем Российской Федерации

РЕШЕНИЕ

от 12 октября 2018 г. по делу N За-105/2018

Ленинградский областной суд в составе:

председательствующего судьи Шадриной Е.В.,

при секретаре Л.Н.,

с участием прокурора Кичаевой О.А.,

КонсультантПлюс: примечание.

В тексте документа, видимо, допущена опечатка: приказ комитета по культуре Ленинградской области от 19.04.2018 имеет номер 01-03/18-47, а не 01-13/18-47.

рассмотрев в открытом судебном заседании административное дело по административному исковому заявлению К.А., Б.М., К.И., С.Н. и акционерного общества "КАМПЕС" о признании недействующим [приказа](#) комитета по культуре Ленинградской области от 19 апреля 2018 г. N 01-13/18-47 "Об установлении границ территории, требований к осуществлению деятельности и требований к градостроительным регламентам в границах территории объекта культурного наследия регионального значения - достопримечательного места "Военно-мемориальная зона "Прорыв блокады Ленинграда, 1941-1944 гг.",

установил:

19 апреля 2018 г. комитетом по культуре Ленинградской области (далее - Комитет по культуре) издан [приказ](#) N 01-03/18-47 "Об установлении границ территории, требований к осуществлению деятельности и требований к градостроительным регламентам в границах территории объекта культурного наследия регионального значения - достопримечательного места "Военно-мемориальная зона "Прорыв блокады Ленинграда, 1941-1944 гг." (далее - Приказ), который в тот же день опубликован в сети Интернет на официальных интернет-порталах правовой информации www.pravo.gov.ru, администрации Ленинградской области www.lenobl.ru и вступил в силу со дня его официального опубликования.

Пунктом 1 Приказа установлены границы территории объекта культурного наследия регионального значения - достопримечательного места "Военно-мемориальная зона "Прорыв блокады Ленинграда, 1941-1944 гг." (далее также - объект культурного наследия, достопримечательное место), местонахождение: Ленинградская область, Кировский

муниципальный район, Кировское городское поселение, Синявинское городское поселение, Приладожское городское поселение, Назиевское городское поселение, Мгинское городское поселение, Путиловское сельское поселение согласно приложению 1.

Пунктом 2 Приказа установлены требования к осуществлению деятельности и требования к градостроительным регламентам в границах территории достопримечательного места.

Приложение 1 к Приказу "План границ территории объекта культурного наследия регионального значения - достопримечательного места "Военно-мемориальная зона "Прорыв блокады Ленинграда, 1941-1944 гг." содержит описание границы достопримечательного места, каталог координат характерных (поворотных) точек границы территории достопримечательного места и карту (схему) границ территории объекта культурного наследия.

Приложение 2 к Приказу состоит из двух разделов.

В **разделе I** "Требования к осуществлению деятельности и требования к градостроительным регламентам в границах территории достопримечательного места регионального значения "Военно-мемориальная зона "Прорыв блокады Ленинграда, 1941-1944 гг." изложены:

требования к осуществлению деятельности и требования к градостроительным регламентам для всей территории достопримечательного места, относящейся к историко-культурному меморативному ландшафту (**пункт 1**);

требования к осуществлению деятельности для территорий, не предназначенных под застройку, в границах территории достопримечательного места: общие требования к осуществлению деятельности на незастроенных землях в границах территории достопримечательного места (зона охраняемого ландшафта - ОЛ). На основании современных ландшафтных характеристик, категорий земель и утвержденных материалов территориального планирования выделено две подзоны: ОЛ 1 (незастроенная территория историко-культурного меморативного ландшафта на землях лесного фонда, водного фонда, не используемые территории на землях запаса) и ОЛ 2 (земли сельскохозяйственного использования на территории историко-культурного открытого ландшафта), установлены специальные требования к осуществлению деятельности в границах этих подзон, в которых, в свою очередь, выделены участки ОЛ 2.1 и ОЛ 2.2) (**пункт 2**);

требования к осуществлению деятельности и требования к градостроительным регламентам для населенных пунктов и территорий, предназначенных под застройку, в границах территории достопримечательного места: требования к осуществлению деятельности в границах зоны трансформированного историко-культурного меморативного ландшафта, освоенного застройкой, не имеющей самостоятельной историко-культурной ценности (зона Р). В соответствии с особенностями современного использования территории и утвержденными правилами землепользования и застройки выделено две регламентных подзоны: Р 1 (застроенные и предназначенные под застройку территории в границах поселка Молодцово (кварталы с кадастровыми номерами 47:16:0439001, 47:16:0439002, 47:16:0439003, 47:16:0440001) и Р 2 (участки застройки на землях сельскохозяйственного производства (земельные участки с кадастровыми номерами 47:16:0440001:55, 47:16:0440001:117, 47:16:0440001:8, 33 участка в кадастровом квартале 47:16:0439002) и установлены специальные требования к осуществлению деятельности в границах указанных подзон, а также участков Р 2.1 и Р 2.2 (кадастровые номера земельных участков 47:16:0440001:55, 47:16:0440001:117), участков Р 2.3, Р 2.4 и Р 2.5 (кадастровый номер земельного участка 47:16:0440001:8, 33 участка в кадастровом квартале 47:16:0439002) (**пункт 3**).

В **разделе II** "Описание границ подзон. Каталог координат характерных точек границ подзон" приведены описание границ территории участков подзон ОЛ 1 и ОЛ 2, участков ОЛ 2.1, ОЛ 2.2, Р 2.1, Р 2.3, Р 2.4, Р 2.5 и каталоги координат характерных (поворотных) точек границ территории данных

участков.

К.А., Б.М., К.И. и С.Н., проживающие в Кировском муниципальном районе Ленинградской области, обратились в суд с административным иском о признании названного Приказа недействующим со дня принятия, ссылаясь на то, что вопреки требованиям Федерального закона от 25 июня 2002 г. N 73-ФЗ "Об объектах культурного наследия (памятниках истории и культуры) народов Российской Федерации" (далее также - Закон об объектах культурного наследия), приказа Министерства культуры Российской Федерации от 4 июня 2015 г. N 1745 "Об утверждении требований к составлению проектов границ территорий объектов культурного наследия" Приказ принят в отсутствие заключения государственной историко-культурной экспертизы и без учета особенностей современного землепользования и сложившейся структуры землепользования. Необоснованное включение в границы территории достопримечательного места действующего песчаного карьера акционерного общества (далее - АО) "КАМПЕС" привело к запрету деятельности по добыче полезных ископаемых, что ограничивает их право на труд и возможность применения трудовых способностей. Кроме того, для С.Н., работающей в АО "КАМПЕС", создается реальная угроза увольнения по сокращению штатов и утраты стабильного заработка.

С административным иском (уточненным в ходе судебного разбирательства на основании статьи 46 Кодекса административного судопроизводства Российской Федерации) в суд также обратилось АО "КАМПЕС" о признании Приказа не действующим в части правового регулирования, осуществленного в отношении территории горного отвода, утвержденного горноотводным актом от 17 июля 2014 г. N 665 к лицензии на пользования недрами ЛОД 00803 ТЭ от 9 августа 1996 г., в котором указано, что общество учреждено на основании распоряжения Ленинградского областного комитета по управлению государственным имуществом от 9 декабря 1992 г. N 227 и было образовано на базе государственного предприятия "Мгинское карьероуправление", организованного в 1961 г., которым, начиная с 1973 г., на территории Ленинградской области велась деятельность по разработке Малуксинского месторождения строительного песка и песчано-гравийных материалов. На основании упомянутой лицензии на право пользования недрами сроком действия до 31 декабря 2016 г. общество ведет добычу строительного песка и песчано-гравийного материала на Малуксинском месторождении (участки I и II), расположенном в Кировском районе Ленинградской области. Разработка месторождения и добыча полезных ископаемых ведется в границах, установленных горноотводным актом от 14 июля 2014 г. N 665, являющимся неотъемлемой частью указанной лицензии. Всего обществу для разработки Малуксинского месторождения были предоставлены лесные участки, совокупной площадью 230,52 га, в кварталах 36, 50, 51, 67, 68, 69, 87, 89, 109, 110, 111 и 131 Мгинского участкового лесничества (южная часть) Кировского лесничества, в связи с чем с комитетом по природным ресурсам Ленинградской области были заключены соответствующие договоры аренды лесных участков. В соответствии с оспариваемым Приказом в границы территории достопримечательного места полностью включена территория горного отвода, в том числе арендованные обществом участки, на которой с 1973 г. ведется разработка полезных ископаемых. При этом Приказом территория горного отвода отнесена к зоне охраняемого ландшафта ОЛ, на которой запрещены добыча полезных ископаемых и размещение объектов III категории. Таким образом, Приказ напрямую влияет на правомочия общества по использованию принадлежащих ему участков в соответствии с условиями лицензии на добычу полезных ископаемых. Проект границ территории достопримечательного места, утвержденный Приказом, был разработан в 2017-2018 гг. обществом с ограниченной ответственностью (далее - ООО) "Добрый город", которым не были учтены требования приказа Министерства культуры Российской Федерации от 4 июня 2015 г. N 1745 "Об утверждении требований к составлению проектов границ территорий объектов культурного наследия", в частности, особенности современного землепользования и сложившейся структуры землепользования. Проект границ территории достопримечательного места, обоснованный государственной историко-культурной экспертизой, проведенной в 2014 г. открытым акционерным обществом (далее - ОАО) "Межрегиональный центр независимой историко-культурной экспертизы", исключал территорию действующего песчаного карьера общества из границ зоны

ожесточенных сражений в битве по снятию блокады Ленинграда, поскольку указанная территория карьера не могла войти в границы территории какого-либо объекта культурного наследия ввиду отсутствия непотревоженных слоев почвы и, как следствие, отсутствия историко-культурной ценности соответствующей территории. Однако в проекте границ территории достопримечательного места, подготовленном ООО "Добрый город", границы достопримечательного места существенным образом расширены по сравнению с границами, определенными в акте государственной историко-культурной экспертизы, проведенной в 2014 г. ОАО "Межрегиональный центр независимой историко-культурной экспертизы". В нарушение Закона об объектах культурного наследия перед изданием Приказа государственная историко-культурная экспертиза, оправдывающая установленные Приказом границы достопримечательного места, а также требования к осуществлению деятельности и требования к градостроительным регламентам в границах территории достопримечательного места, не проводилась. Кроме того, комитет экономического развития и инвестиционной деятельности Ленинградской области в ходе оценки регулирующего воздействия проекта Приказа пришел к выводу, что проект Приказа содержит избыточные положения, вводящие избыточные запреты и ограничения для субъектов предпринимательской и инвестиционной деятельности или способствующие их введению, а также положения, способствующие возникновению необоснованных расходов бюджета Ленинградской области, что при принятии Приказа учтено не было.

Определением Ленинградского областного суда от 17 июля 2018 г. административные дела объединены в одно производство, делу присвоен номер За-105/2018.

В письменных возражениях Комитет по культуре указал, что Приказ принят в соответствии с действующим законодательством и в пределах предоставленных исполнительным органам государственной власти Ленинградской области полномочий, прав и законных интересов административных истцов и неопределенного круга лиц не нарушает.

Проект границ достопримечательного места был разработан в составе акта государственной историко-культурной экспертизы, выполненной в 2014 г. экспертом ОАО "Межрегиональный центр независимой историко-культурной экспертизы" В.М., послужившим основанием для включения достопримечательного места в единый государственный реестр объектов культурного наследия (памятников истории и культуры) народов Российской Федерации (далее - Единый реестр объектов культурного наследия).

Указанный акт государственной историко-культурной экспертизы был выполнен в соответствии с Законом об объектах культурного наследия, действовавшим в редакции по состоянию на 31 декабря 2014 г.

Вместе с тем, Федеральным [законом](#) от 22 октября 2014 г. N 315-ФЗ "О внесении изменений в Федеральный закон "Об объектах культурного наследия (памятниках истории и культуры) народов Российской Федерации" и отдельные законодательные акты Российской Федерации" в названный федеральный закон внесены существенные изменения.

Требования к осуществлению деятельности и требования к градостроительным регламентам в границах территории достопримечательного места в рамках государственной историко-культурной экспертизы, проведенной в 2014 г. ОАО "Межрегиональный центр независимой историко-культурной экспертизы", разработаны не были, поскольку соответствующие требования законодательства вступили в силу после составления акта экспертизы.

В связи с этим, разработанный в 2014 г. проект территории достопримечательного места нуждался в существенной доработке.

В целях приведения проекта границ территории достопримечательного места в соответствие с требованиями действующего законодательства и утверждения их в установленном порядке Комитетом по культуре 21 апреля 2017 г. был заключен государственный контракт N 9 с ООО

"Добрый город" на выполнение работ по уточнению границ территории достопримечательного места, установлению требований к режимам использования земель и требованиям к градостроительным регламентам в границах его территории.

На основании проведенных исследований архивных документов, исторических военных карт и дополнительного натурного обследования площадь территории достопримечательного места была увеличена по сравнению с границами, предложенными в акте государственной историко-культурной экспертизы, выполненной в 2014 г.

При этом в исторической справке по обоснованию новых территорий, включаемых в границы территории достопримечательного места, приведены обстоятельства и факты, влияющие на выводы о включении новых территорий, не учтенных в акте государственной историко-культурной экспертизы, проведенной в 2014 г.

Включаемые новые территории являются памятными местами, связанными с боевыми историческими событиями нескольких операций по прорыву блокады Ленинграда: операцией "Искра" и тремя предшествовавшими ей безуспешными операциями, Мгинской наступательной операцией, последним штурмом Синявинских высот 1943 г. Эти памятные места, связанные с данными историческими событиями, с сохранившимся ландшафтом и оборонительными сооружениями, были дополнительно включены в границы достопримечательного места.

Доводы административных истцов о необходимости проведения перед изданием Приказа государственной историко-культурной экспертизы основаны на неправильном применении и толковании действующего законодательства, которым регулируются правоотношения, по поводу которых возник спор.

[Статьей 28](#) Закона об объектах культурного наследия определены цели проведения государственной историко-культурной экспертизы, к которым в том числе отнесены установление требований к осуществлению деятельности и установление требований к градостроительным регламентам в границах территории достопримечательного места.

В то же время, объект государственной историко-культурной экспертизы, корреспондирующий данным целям, в статье 30 названного закона отсутствует.

[Подпункт "е" пункта 19](#) Положения о государственной историко-культурной экспертизе, утвержденный постановлением Правительства Российской Федерации от 15 июля 2009 г. N 569, в качестве обязательного элемента, содержащегося в акте государственной историко-культурной экспертизы, устанавливает цели и объект экспертизы.

Однако проектная документация, разработанная ООО "Добрый город", не может являться объектом государственной историко-культурной экспертизы, поскольку такая документация не предусмотрена в качестве объекта этой экспертизы [статьей 30](#) Закона об объектах культурного наследия. Перечень объектов государственной историко-культурной экспертизы, приведенный в указанной статье, является исчерпывающим и расширительному толкованию не подлежит.

Вышепоименованный [приказ](#) Министерства культуры Российской Федерации от 4 июня 2015 г. N 1745 также не содержит требований о необходимости проведения в отношении проекта границ территории объекта культурного наследия государственной историко-культурной экспертизы.

Определением Ленинградского областного суда (протокольным) от 29 августа 2018 г. к участию в деле в качестве заинтересованных лиц привлечены Министерство культуры Российской Федерации и комитет экономического развития и инвестиционной деятельности Ленинградской области.

Министерство культуры Российской Федерации в письменном отзыве выразило правовую позицию о том, что [статьей 28](#) Закона об объектах культурного наследия установлена

необходимость проведения историко-культурной экспертизы в целях установления требований к осуществлению деятельности и к градостроительным регламентам в границах территории достопримечательного места. Сведениями о проведении такой экспертизы в отношении объекта культурного наследия "Военно-мемориальная зона "Прорыв блокады Ленинграда, 1941-1944 гг." Департамент государственной охраны культурного наследия Минкультуры России не располагает.

В письменном отзыве комитет экономического развития и инвестиционной деятельности Ленинградской области против удовлетворения административных исковых требований не возражал.

В судебном заседании представитель К.А., Б.М., К.И. и С.Н. - К.К., представители АО "КАМПЕС" и К.А., Б.М., К.И. и С.Н. - А.М. и Н.Д. и представитель АО "КАМПЕС" П.Д. административные исковые требования поддержали и просили их удовлетворить.

Дополнительно указали, что сам по себе проект границ объекта культурного наследия не является объектом государственной историко-культурной экспертизы, но входит в состав документов, обосновывающих включение объектов культурного наследия в Единый реестр объектов культурного наследия, в отношении которых такая экспертиза проводится. Сведения о границах территории объекта культурного наследия, включая текстовое и графическое описание местоположения этих границ, перечень координат характерных точек этих границ в системе координат, установленной для ведения Единого государственного реестра недвижимости, обязательно указываются в заключении государственной историко-культурной экспертизы, проводимой для принятия решения о включении выявленного объекта культурного наследия в Единый реестр объектов культурного наследия, наряду с другими сведениями ([подпункт 7 пункта 2 статьи 18, статьи 28, 30](#) Закона об объектах культурного наследия). Следовательно, Комитет по культуре на дату принятия решения о включении достопримечательного места в Единый реестр объектов культурного наследия обязан был соблюсти необходимые требования к формату таких сведений. При этом такие сведения могут содержаться исключительно в заключении государственной историко-культурной экспертизы. Тот факт, что формат сведений о проекте границ территории достопримечательного места, подготовленный в составе акта государственной историко-культурной экспертизы, проведенной в 2014 г. ОАО "Межрегиональный центр независимой историко-культурной экспертизы", не включал в себя описание границ и перечень координат характерных точек этих границ в системе координат, установленной для ведения Единого государственного реестра недвижимости, не означает, что данные границы могут изменяться на основании историко-культурных исследований, выполненных не в рамках историко-культурной экспертизы.

Обратили внимание на то, что на регулирующие органы возложена не только формальная обязанность по проведению процедуры оценки регулирующего воздействия, но и обязанность по принятию взаимоприемлемого решения при наличии замечаний уполномоченного органа. Такого решения принято не было.

Кроме того, субъектами оценки регулирующего воздействия являются заинтересованные лица, к которым отнесены и граждане. Инициативная группа заинтересованных лиц (с участием административного истца С.Н.) на стадии публичного обсуждения, проводимого в период с 19 января 2018 г. по 6 февраля 2018 г., предложила оставить исторически работающие предприятия АО "КАМПЕС", указав в обоснование, что существующий неотвратимый риск потери работы и последующей невозможности трудоустройства в районе преимущественного проживания, а также отсутствия социальных компенсаций в результате прекращения его деятельности. Однако данное предложение было отклонено.

Вопреки доводам Комитета по культуре, результаты общественных слушаний от 22 ноября 2017 г., проведенные в рамках общественного контроля Общественной палатой Ленинградской области, не могут быть положены в обоснование принятия Приказа, поскольку общественное обсуждение, проводимое в соответствии с Федеральным [законом](#) от 21 июля 2014 г. N 212-ФЗ "Об

основах общественного контроля в Российской Федерации", не является обязательным элементом соблюдения процедуры разработки проекта и принятия нормативного правового акта.

Представитель Комитета по культуре К.Е. просила в удовлетворении административных исковых требований отказать, придерживаясь правовой позиции, изложенной в письменных возражениях.

Дополнительно указала, что заключение государственной историко-культурной экспертизы, проведенной ОАО "Межрегиональный центр независимой историко-культурной экспертизы" в 2014 г., отвечало требованиям действующего законодательства, а потому у Комитета по культуре отсутствовали основания не согласиться с заключением, равно, как и для назначения повторной экспертизы. В то же время, поскольку акт государственной историко-культурной экспертизы, проведенной в 2014 г., не содержал режима использования территории достопримечательного места, Комитет по культуре не имел законных оснований для издания нормативного правового акта об утверждении границ территории объекта культурного наследия на основании проекта границ, разработанного в составе акта государственной историко-культурной экспертизы.

Проектная документация по установлению границ территории объекта культурного наследия, требований к осуществлению деятельности и требований к градостроительным регламентам в границах территории объекта культурного наследия, равно, как и проект нормативного правового акта, устанавливающего такие границы и требования, к объектам государственной историко-культурной экспертизы не отнесены, а потому у Комитета по культуре отсутствовали и отсутствуют правовые основания для проведения государственной историко-культурной экспертизы в отношении как разработанной ООО "Добрый город" проектной документации, так и оспариваемого Приказа.

Проектирование границ территории объекта культурного наследия, установление требований к осуществлению деятельности и требований к градостроительным регламентам в границах территории объекта культурного наследия (достопримечательного места) действующим законодательством не отнесены к тем вопросам, по которым в обязательном порядке должны проводиться общественные слушания или общественные обсуждения.

Комитет по культуре не является субъектом общественного контроля, в связи с чем не наделен правами осуществлять общественный контроль в формах, предусмотренных Федеральным [законом](#) от 21 июля 2014 г. N 212-ФЗ "Об основах общественного контроля в Российской Федерации" и другими федеральными законами, а также выступать в качестве инициатора, организатора мероприятий, проводимых при осуществлении общественного контроля.

В данном случае общественные слушания были организованы Общественной палатой Ленинградской области.

Оценка регулирующего воздействия проекта Приказа проведена Комитетом по культуре строго в соответствии с [Порядком](#) проведения процедур оценки регулирующего воздействия проектов нормативных правовых актов Ленинградской области и экспертизы проектов нормативных правовых актов Ленинградской области, утвержденным постановлением правительства Ленинградской области от 23 апреля 2015 г. N 124. При этом процедура обсуждения проекта нормативного правового акта допускает ситуацию, когда взаимоприемлемое решение может быть не достигнуто. Отсутствие взаимоприемлемого решения не является препятствием для принятия нормативного правового акта и не означает незаконность такого акта.

Представитель комитета экономического развития и инвестиционной деятельности Ленинградской области О.В. оставила разрешение административных исковых требований на усмотрение суда.

Министерство культуры Российской Федерации, будучи извещенным о времени и месте рассмотрения дела, своего представителя в суд не направило. В ходатайстве о рассмотрении дела в отсутствие его представителя поддержало правовую позицию, изложенную в ранее представленном суду отзыве. На основании части 2 статьи 150 Кодекса Российской Федерации дело рассмотрено судом в отсутствие представителя Министерства культуры Российской Федерации.

Выслушав объяснения представителей административных истцов К.К., А.М., Н.Д. и П.Д., представителя административного ответчика К.Е., представителя заинтересованного лица О.В., исследовав письменные доказательства и допросив в качестве свидетелей Я.Н., О.О., Е.С. и Г.Н. - разработчиков проектной документации ООО "Добрый город", заслушав заключение прокурора Ленинградской областной прокуратуры Кичаевой О.А., полагавшей, что административные иски должны быть удовлетворены, суд приходит к следующим выводам.

Отношения в области сохранения, использования, популяризации и государственной охраны объектов культурного наследия (памятников истории и культуры) народов Российской Федерации регламентированы Законом об объектах культурного наследия.

В соответствии с подпунктом 2 пункта 1 статьи 9.1 названного закона Российская Федерация передала органам государственной власти субъекта Российской Федерации полномочия в отношении объектов культурного наследия, за исключением отдельных объектов культурного наследия, перечень которых установлен Правительством Российской Федерации, и полномочий, изложенных в подпункте 2 этого пункта.

Согласно пунктам 1, 3, 4, 12, 13 статьи 9.2 того же закона к полномочиям органов государственной власти субъекта Российской Федерации в области сохранения, использования, популяризации и государственной охраны объектов культурного наследия отнесены принятие законов и иных нормативных правовых актов субъекта Российской Федерации в пределах полномочий органов государственной власти субъекта Российской Федерации и контроль за их исполнением; сохранение, использование и популяризация объектов культурного наследия, находящихся в собственности субъекта Российской Федерации; государственная охрана объектов культурного наследия регионального значения, выявленных объектов культурного наследия; принятие решения о включении объекта в Единый реестр объектов культурного наследия в качестве объекта культурного наследия регионального значения; иные полномочия, предусмотренные указанным законом и иными федеральными законами, а также законами субъектов Российской Федерации.

Государственная охрана объектов культурного наследия включает в себя в том числе установление требований к осуществлению деятельности в границах территории достопримечательного места, требований к градостроительным регламентам в границах территории достопримечательного места; установление предмета охраны объекта культурного наследия, включенного в реестр, и границ территории такого объекта ([подпункты 7, 10 пункта 2 статьи 33](#) Закона об объектах культурного наследия).

В [пунктах 3, 12 и 15 статьи 4](#) областного закона Ленинградской области от 25 декабря 2015 г. N 140-оз "О государственной охране, сохранении, использовании и популяризации объектов культурного наследия (памятников истории и культуры) народов Российской Федерации, расположенных на территории Ленинградской области" указано, что государственная охрана объектов культурного наследия регионального значения; утверждение границ территории объекта культурного наследия; установление требований к осуществлению деятельности в границах территории достопримечательного места, требования к градостроительному регламенту в границах территории достопримечательного места регионального значения относятся к полномочиям отраслевого органа исполнительной власти Ленинградской области в области сохранения, использования, популяризации и государственной охраны объектов культурного наследия.

Из положения о Комитете по культуре, утвержденного постановлением правительства Ленинградской области от 24 октября 2017 г. N 431, следует, что Комитет является отраслевым органом исполнительной власти Ленинградской области, уполномоченным в области сохранения, использования, популяризации и государственной охраны объектов культурного наследия (памятников истории и культуры) народов Российской Федерации, в том числе в части переданных отдельных государственных полномочий Российской Федерации ([абзац первый пункта 1](#)).

В пункте 2.4.7 названного Положения указано, что к полномочиям Комитета относится принятие в пределах компетенции нормативных правовых актов Ленинградской области в форме приказов Комитета, а также правовых актов, имеющих ненормативный характер, в форме распоряжений Комитета.

На основании областного [закона](#) Ленинградской области от 16 февраля 2015 г. N 5-оз "О проведении оценки регулирующего воздействия проектов нормативных актов Ленинградской области" и в соответствии с [Порядком](#) проведения процедур оценки регулирующего воздействия проектов нормативных правовых актов Ленинградской области и экспертизы нормативных правовых актов Ленинградской области, утвержденным постановлением правительства Ленинградской области от 23 апреля 2015 г. N 124, в период с 19 января 2018 г. по 6 февраля 2018 г. Комитетом по культуре проведено публичное обсуждение проекта Приказа посредством размещения проекта Приказа и пояснительной записки к нему на официальном интернет-портале для публичного обсуждения проектов и действующих нормативных правовых актов органов Ленинградской области www.regulation.lenreg.ru.

В заключении комитета экономического развития и инвестиционной деятельности Ленинградской области от 1 марта 2018 г. N 14И-1192/2018-1 указано, что проект Приказа содержит положения, устанавливающие новые обязанности для субъектов предпринимательской и инвестиционной деятельности, а также устанавливающие ответственность за нарушение нормативных правовых актов Ленинградской области, затрагивающих вопросы осуществления предпринимательской и инвестиционной деятельности, а также положения, вводящие избыточные затраты и ограничения для субъектов предпринимательской и инвестиционной деятельности или способствующих их введению, а также положения, способствующие возникновению необоснованных расходов Ленинградской области.

Согласно [пункту 5.7](#) вышеуказанного Порядка, утвержденного постановлением правительства Ленинградской области от 23 апреля 2015 г. N 124, регулирующий орган (в данном случае - Комитет по культуре) должен учесть выводы, содержащиеся в заключении об оценке регулирующего воздействия проекта акта, устранить замечания и повторно направить в уполномоченный орган комплект документов.

В [пунктах 5.8](#) и [5.9](#) того же Порядка предусмотрено, что в случае несогласия с замечаниями уполномоченного органа, изложенными в заключении об оценке регулирующего воздействия проекта акта, регулирующий орган, разработавший проект акта, направляет в уполномоченный орган мотивированное заключение и лист разногласий с указанием замечаний, с которыми регулирующий орган не согласен. При наличии замечаний, в том числе замечаний, с которыми регулирующий орган, разработавший проект акта, не согласен, указанный регулирующий орган должен обеспечить проведение обсуждения проекта акта с уполномоченным органом и иными заинтересованными лицами в целях достижения взаимоприемлемого решения.

Как видно из дела, с заключением об оценке регулирующего воздействия Комитет по культуре не согласился.

22 марта 2018 проведено совещание, предусмотренное [пунктом 5.9](#) упомянутого Порядка.

Исходя из протокола совещания по проекту Приказа, участники совещания взаимоприемлемого решения не достигли.

27 марта 2018 г. Комитетом по культуре в комитет экономического развития и инвестиционной деятельности Ленинградской области направлены мотивированное заключение и лист разногласий с указанием замечаний.

При таких обстоятельствах у суда имеются основания для вывода о том, что процедура оценки регулирующего воздействия проекта Приказа Комитетом по культуре соблюдена.

Доводы административных истцов о том, что процедура носила формальный характер, судом отклоняются, поскольку в силу вышеуказанных нормативных правовых актов Ленинградской области, регулирующих проведение оценки регулирующего воздействия проектов нормативных актов, отсутствие взаимоприемлемого решения по результатам оценки регулирующего воздействия проекта Приказа, не являлось препятствием для принятия Приказа.

В соответствии с Федеральным [законом](#) от 17 июля 2009 г. N 172-ФЗ "Об антикоррупционной экспертизе нормативных правовых актов и проектов нормативных правовых актов", [постановлением](#) Правительства Российской Федерации от 26 февраля 2010 г. N 96 "Об антикоррупционной экспертизе нормативных правовых актов и проектов нормативных правовых актов", [постановлением](#) правительства Ленинградской области от 23 ноября 2010 г. N 310 "Об антикоррупционной экспертизе нормативных правовых актов Ленинградской области и проектов нормативных правовых актов Ленинградской области" в период с 11 по 18 апреля 2018 г. проект Приказа был размещен на официальном интернет-портале администрации Ленинградской области www.lenobl.ru.

В период проведения антикоррупционной экспертизы замечаний от независимых экспертов, указанных в [пункте 4](#) Правил проведения антикоррупционной экспертизы нормативных правовых актов и проектов нормативных правовых актов, утвержденных постановлением Правительства Российской Федерации от 26 февраля 2010 г. N 96, не поступило.

Также из материалов дела видно, что 22 ноября 2017 г. Общественной палатой Ленинградской области проведены публичные слушания по вопросам установления границ и требований к режимам использования территории достопримечательного места.

В заключении о результатах публичных слушаний от 22 ноября 2017 г. содержатся рекомендации по доработке проекта Приказа с учетом замечаний и предложений, высказанных в ходе слушаний, в том числе рекомендовано исключить специальные требования, допускающие добычу песка и песчано-гравийных материалов в карьерах, подпадающих в границы мемориальных зон, установить, что в пределах границ мемориальных зон запрещается любое строительство и хозяйственная деятельность, не связанная с благоустройством и содержанием мемориальных зон. Предложено откорректировать границы и соответствующие разделы проекта Приказа.

Как пояснила суду представитель Комитета по культуре К.Е., при принятии Приказа замечания, изложенные в этом заключении, были учтены.

В соответствии с [частью 1 статьи 4](#) Федерального закона от 21 июля 2014 г. N 212-ФЗ "Об основах общественного контроля в Российской Федерации" (далее - Закон об основах общественного контроля) общественный контроль определяется как деятельность субъектов общественного контроля, осуществляемая в целях наблюдения за деятельностью органов государственной власти, органов местного самоуправления, государственных и муниципальных организаций, иных органов и организаций, осуществляющих в соответствии с федеральными законами отдельные публичные полномочия, а также в целях общественной проверки, анализа и общественной оценки издаваемых ими актов и принимаемых решений.

Общественные палаты субъектов Российской Федерации являются субъектами общественного контроля ([пункт 2 части 1 статьи 9](#) Закона об основах общественного контроля).

Согласно [пункту 1 части 1 статьи 4](#) областного закона Ленинградской области от 13 ноября 2015 г. N 114-оз "Об общественном контроле в Ленинградской области" и областному [закону](#) от 10 марта 2017 г. N 5-оз "Об Общественной палате Ленинградской области и признании утратившими силу некоторых областных законов" Общественная палата Ленинградской области является субъектом общественного контроля Ленинградской области.

Общественное обсуждение является одной из форм общественного контроля и предполагает используемое в целях общественного контроля публичное обсуждение общественно значимых вопросов, а также проектов решений органов государственной власти, органов местного самоуправления, государственных и муниципальных организаций, иных органов и организаций, осуществляющих в соответствии с федеральными законами отдельные публичные полномочия, с обязательным участием в таком обсуждении уполномоченных лиц указанных органов и организаций, представителей граждан и общественных объединений, интересы которых затрагиваются соответствующим решением. Порядок проведения общественного обсуждения устанавливается его организатором в соответствии с названным законом, другими федеральными законами и иными нормативными правовыми актами Российской Федерации, законами и иными нормативными правовыми актами субъектов Российской Федерации, муниципальными нормативными правовыми актами ([часть 1 статьи 18](#), [части 1 и 4 статьи 24](#) Закона об основах общественного контроля).

Таким образом, общественное обсуждение, проводимое в соответствии Законом об основах общественного контроля, не является обязательным этапом процедуры разработки проекта и принятия нормативного правового акта регионального органа исполнительной власти, однако приведенные законоположения не означают, что при разработке проекта Приказа Комитет по культуре не вправе был учесть замечания и рекомендации, изложенные в заключении о результатах публичных слушаний, проведенных Общественной палатой Ленинградской области.

В [части 1 статьи 8](#) областного закона Ленинградской области от 11 декабря 2007 г. N 174-оз "О правовых актах Ленинградской области" указано, что правовой акт Ленинградской области считается официально опубликованным, если он был опубликован в полном объеме в любом из официальных периодических печатных изданий Ленинградской области либо размещен (опубликован) в полном объеме на "Официальном интернет-портале правовой информации" (www.pravo.gov.ru) или на официальном интернет-портале администрации Ленинградской области в информационно-телекоммуникационной сети "Интернет" (www.lenobl.ru).

На основании изложенного суд приходит к выводу, что оспариваемый акт принят Комитетом по культуре в пределах предоставленных полномочий, с соблюдением вида и формы его принятия, процедуры, установленной для проведения оценки регулирующего воздействия и проведения антикоррупционной экспертизы проектов нормативных актов Ленинградской области, а также с соблюдением порядка официального опубликования.

В [преамбуле](#) Закона об объектах культурного наследия установлено, что государственная охрана объектов культурного наследия (памятников истории и культуры) является одной из приоритетных задач органов государственной власти Российской Федерации, органов государственной власти субъектов Российской Федерации и органов местного самоуправления.

К объектам культурного наследия (памятникам истории и культуры) народов Российской Федерации относятся объекты недвижимого имущества (включая объекты археологического наследия) и иные объекты с исторически связанными с ними территориями, произведениями живописи, скульптуры, декоративно-прикладного искусства, объектами науки и техники и иными предметами материальной культуры, возникшие в результате исторических событий, представляющие собой ценность с точки зрения истории, археологии, архитектуры, градостроительства, искусства, науки и техники, эстетики, этнологии или антропологии, социальной культуры и являющиеся свидетельством эпох и цивилизаций, подлинными источниками информации о зарождении и развитии культуры ([абзац первый статьи 3](#) Закона об объектах

культурного наследия).

Одним из видов объектов культурного наследия являются достопримечательные места - творения, созданные человеком, или совместные творения человека и природы, в том числе места традиционного бытования народных художественных промыслов; центры исторических поселений или фрагменты градостроительной планировки и застройки; памятные места, культурные и природные ландшафты, связанные с историей формирования народов и иных этнических общностей на территории Российской Федерации, историческими (в том числе военными) событиями, жизнью выдающихся исторических личностей; объекты археологического наследия; места совершения религиозных обрядов; места захоронений жертв массовых репрессий; религиозно-исторические места (абзац четвертый пункта 5 данной статьи).

Судом установлено, что [приказом](#) Комитета по культуре от 13 мая 2015 г. N 01-03/15-19 объект, обладающий признаками объекта культурного наследия, расположенный по адресу: Ленинградская область, Кировский муниципальный район, Кировское городское поселение, г. Кировск, включен в Единый реестр объектов культурного наследия в качестве объекта культурного наследия - достопримечательное место регионального значения "Военно-мемориальная зона "Прорыв блокады Ленинграда, 1941-1944 гг."

Приказом Министерства культуры Российской Федерации от 18 декабря 2017 г. N 136066-р объект культурного наследия регионального значения "Военно-мемориальная зона "Прорыв блокады Ленинграда, 1941-1944 гг.", расположенный по адресу: Ленинградская область, Кировский муниципальный район, Кировское городское поселение, Сиявинское городское поселение, Приладожское городское поселение, Назиевское городское поселение, Мгинское городское поселение, Путиловское сельское поселение, зарегистрирован в Едином реестре объектов культурного наследия и ему присвоен регистрационный номер 471731247650005.

Из упомянутого [приказа](#) Комитета по культуре от 13 мая 2015 г. N 01-03/15-19 усматривается, что он принят на основании акта государственной историко-культурной экспертизы.

Так, 20 августа 2014 г. между Комитетом по культуре (государственным заказчиком) и ОАО "Межрегиональный центр независимой историко-культурной экспертизы" (исполнителем) заключен государственный контракт N 121, по условиям которого исполнителю поручено выполнить проведение историко-культурных экспертиз (на включение в Единый реестр объектов культурного наследия как достопримечательного места музеев-заповедников, в том числе "Прорыв блокады Ленинграда").

В приложении 1 к государственному контракту "Техническое задание на проведение государственных историко-культурных экспертиз (на включение в Единый реестр объектов культурного наследия как достопримечательного места музеев-заповедников "Ялкала", "Прорыв блокады Ленинграда" и других объектов), а также на включение в Единый реестр выявленных объектов культурного наследия" указано, что целями работы являются определение историко-культурной ценности для обоснования принятия решений о включении выявленных объектов и объектов, обладающих признаками объектов культурного наследия, в Единый реестр объектов культурного наследия с определением категории их историко-культурного значения и вида объекта культурного наследия с определением предметов охраны.

В перечень вопросов, по которым необходимо получение заключения государственной историко-культурной экспертизы, включены вопросы об историко-культурной ценности объекта, предполагаемой категории объекта культурного наследия, проекте границ территории объекта культурного наследия, определении правового режима использования земельного участка объекта культурного наследия (пункт 4).

В состав предварительных работ включены историко-архивные и библиографические исследования, сбор и подготовка сведений об основных библиографических и архивных

источниках, характере (фотографии, рисунки, чертежи, негативы и т.п.) и основном месте хранения иллюстрированного материала; анализ и обработка полученных данных об объектах культурного наследия и выявленных объектах культурного наследия, подготовка исторических записок, сбор и подготовка сведений о возникновении выявленных объектов культурного наследия, его изменениях, перестройках, связанных с объектом, исторических событиях, а также проведенных работах по его сохранению (пункты 5.1.2, 5.1.3).

Разработка проектных предложений по определению границ территорий и предмета охраны объекта культурного наследия включала обоснование предпосылок установления границ территорий объектов культурного наследия, которое являлось наиболее значимым этапом работы, в результате которого формировались информационно-аналитические материалы, составляющие систему аргументации для принятия решения о трассировке границ территории объекта (пункты 5.2, 5.2.1).

По результатам выявленных историко-культурных и градостроительных предпосылок определено сформировать проектные предложения по установлению границ территорий объектов культурного наследия. Разработка проектов установления границ территорий объектов культурного наследия подлежала осуществлению на основе следующих принципов: приоритетная ориентация на сохранение и учет границ исторического владения в целях формирования единого земельного участка в границах исторической территории объекта культурного наследия; учет особенностей сложившейся структуры землепользования, современной градостроительной ситуации и перспектив градостроительного развития территории. Результатирующими материалами данного раздела являлись описание границ территорий объектов культурного наследия с указанием координат точек границ территории объекта (пункт 5.2.2).

Заключение экспертизы оговорено оформить в виде акта.

Указано, что услуги оказываются силами специалистов, имеющих документы, подтверждающие статус аттестованного эксперта по проведению государственной историко-культурной экспертизы по соответствующим объектам экспертизы, в соответствии с [приказом](#) Министерства культуры Российской Федерации от 26 августа 2010 г. N 563 "Об утверждении Положения о порядке аттестации экспертов по проведению государственной историко-культурной экспертизы".

В заключении государственной историко-культурной экспертизы надлежало привести однозначный вывод об обоснованности включения объекта культурного наследия в Единый реестр объектов культурного наследия с рекомендуемой категорией историко-культурного значения и вида объекта культурного наследия (пункт 5.3.3).

Из акта государственной историко-культурной экспертизы, обосновывающей принятие решения на включение в Единый реестр объектов культурного наследия выявленного объекта культурного наследия, связанного с прорывом блокады Ленинграда в 1941-1944 гг., в виде объекта культурного наследия достопримечательного места, видно, что она проведена в период с 21 августа 2014 г. по 15 декабря 2014 г. аттестованным Министерством культуры Российской Федерации экспертом В.М.

Объектом экспертизы являлась территория, обладающая признаками объекта культурного наследия, связанная с ожесточенными боями советских войск по прорыву блокады Ленинграда в 1941-1944 гг., и находящимися на ней памятниками истории и культуры: земельный участок с кадастровым номером 47:16:0000000:42158 по адресу: Ленинградская область, Кировский муниципальный район, Кировское городское поселение, г. Кировск, закрепленный за музеем-заповедником "Прорыв блокады Ленинграда", а также территории, на которых расположены объекты культурного наследия согласно приведенному в акте Перечню объектов культурного наследия в зоне прорыва блокады Ленинграда на территории Ленинградской области.

По результатам рассмотрения представленной на экспертизу документации и визуального осмотра территории достопримечательного места эксперт констатировал, что граница достопримечательного места объединяет территории с высокой степенью насыщенности объектами культурного наследия (памятниками истории и культуры), а также объектами и территориальными участками, обладающими высокой военно-исторической ценностью. Это целостная территория, объединенная единым военным историческим сюжетом, позволяющая понять масштабы происходящей битвы. Достаточная степень сохранности исторической планировочной структуры на этой территории и высокая общественная значимость этого места, как целого, масштабного, комплексного, многослойно информационного территориального образования обосновывает военно-историческую ценность рассматриваемой территории в предлагаемых границах. Отнесение рассматриваемой территории к объекту культурного наследия в виде достопримечательного места регионального значения представляется наиболее перспективным вариантом ее сохранения как национального достояния. Выявлена территория, имеющая масштабную, комплексную территориально-пространственную систему, объединенную единым историческим сюжетом в зоне сражений по прорыву блокады Ленинграда 1941-1944 гг.

На основе фактов, выявленных в результате исследований исторических, проектных документов, натурных обследований, проведенных в ходе подготовки акта, эксперт пришел к выводу об обоснованности включения выявленного объекта культурного наследия, связанного с зоной ожесточенных сражений в битве за снятие блокады Ленинграда, расположенного по адресу: Ленинградская область, Кировский муниципальный район (г. Кировск, Синявинское городское поселение, Мгинское городское поселение) в Единый реестр объектов культурного наследия в виде достопримечательного места с наименованием "Военно-мемориальная зона "Прорыв блокады Ленинграда, 1941-1944 гг." с региональной категорией историко-культурного значения в границе согласно приложению 1 и предметом охраны согласно приложению 2.

Акт историко-культурной экспертизы содержит пять приложений: проектную границу (карту) достопримечательного места (в графической форме) (приложение N 1), проект предмета охраны достопримечательного места (приложение N 2); перечень координат, характерных точек границы территории достопримечательного места (приложение N 3); описание границы территории достопримечательного места (текстовое изложение) (приложение N 4); фотографическое (иное графическое) изображение: для достопримечательного места - совокупность снимков и(или) иных графических изображений, передающих планировочную структуру элементов и композиционные особенности достопримечательного места.

На момент проведения государственной историко-культурной экспертизы Закон об объектах культурного наследия действовал в редакции Федерального закона от 22 апреля 2013 г. N 63-ФЗ "О внесении изменений в Закон Российской Федерации "Основы законодательства Российской Федерации о культуре" и статьи 9 и 12.1 Федерального закона "Об объектах культурного наследия (памятниках истории и культуры) народов Российской Федерации", [пунктом 3 статьи 31](#), [пунктами 1 и 2 статьи 32](#) которого предусматривалось, что заключение историко-культурной экспертизы оформляется в виде акта, в котором содержатся результаты исследований, проведенных экспертами в порядке, установленном Правительством Российской Федерации, и является основанием для принятия решения соответствующим органом охраны объектов культурного наследия о возможности проведения землеустроительных, земляных, строительных мелиоративных, хозяйственных и иных работ, осуществление которых может оказывать прямое или косвенное воздействие на объект культурного наследия, а также для принятия иных решений, вытекающих из заключения об объектах историко-культурной экспертизы.

22 января 2015 г. вступили в силу изменения, внесенные в Закон об объектах культурного наследия Федеральным законом от 22 октября 2015 г. N 315-ФЗ "О внесении изменений в Федеральный закон "Об объектах культурного наследия (памятниках истории и культуры) народов Российской Федерации" и отдельные законодательные акты Российской Федерации".

Согласно статье 3.1 Закона об объектах культурного наследия (в новой редакции)

территорией объекта культурного наследия является территория, непосредственно занятая данным объектом культурного наследия и(или) связанная с ним исторически и функционально, являющаяся его неотъемлемой частью и установленная в соответствии с этой статьей (пункт 1).

В территорию объекта культурного наследия могут входить земли, земельные участки, части земельных участков, земли лесного фонда, водные объекты или их части, находящиеся в государственной или муниципальной собственности либо в собственности физических или юридических лиц (пункт 2).

Границы территории объекта культурного наследия, за исключением границ территории объекта археологического наследия, определяются проектом границ территории объекта культурного наследия на основании архивных документов, в том числе исторических поземельных планов, и научных исследований с учетом особенностей каждого объекта культурного наследия, включая степень его сохранности и этапы развития (пункт 3).

Проект границ территории объекта культурного наследия оформляется в графической форме и в текстовой форме (в виде схемы границ). Требования к составлению проектов границ территорий объектов культурного наследия устанавливаются федеральным органом исполнительной власти, уполномоченным Правительством Российской Федерации в области сохранения, использования, популяризации и государственной охраны объектов культурного наследия (пункт 4).

Границы территории объекта культурного наследия, включаемого в Единый реестр объектов культурного наследия, утверждаются в составе акта органа исполнительной власти субъекта Российской Федерации, уполномоченного в области сохранения, использования, популяризации и государственной охраны объектов культурного наследия, о включении указанного объекта культурного наследия в названный реестр - для объекта культурного наследия регионального значения и объекта культурного наследия местного (муниципального) значения (пункт 5).

Изменение границ территории объекта культурного наследия осуществляется в случаях выявления документов или результатов историко-архитектурных, историко-градостроительных, архивных и археологических исследований, отсутствовавших при подготовке утвержденного проекта границ территории объекта культурного наследия и дающих основания для пересмотра установленных границ территории объекта культурного наследия, в порядке, установленном данной статьей для утверждения границ территории объекта культурного наследия (пункт 6).

Сведения о границах территории объекта культурного наследия, подлежащие включению в акт органа исполнительной власти субъекта Российской Федерации, уполномоченного в области сохранения, использования, популяризации и государственной охраны объектов культурного наследия, должен содержать графическое описание местоположения границ территории объекта культурного наследия, включенного в Единый реестр объектов культурного наследия, перечень координат характерных точек этих границ в системе координат, установленной для ведения Единого государственного реестра недвижимости (пункт 7).

Требования к составлению проектов границ территорий объектов культурного наследия утверждены приказом Министерства культуры Российской Федерации от 4 июня 2015 г. N 1745 (далее - Требования) и предусматривают, что разработка границ территории объекта культурного наследия осуществляется физическими и/или юридическими лицами на основе необходимых историко-архитектурных, историко-градостроительных, архивных и археологических исследований (пункт 3); проект границ территории объекта культурного наследия представляет собой документацию в графической в виде карт (схем) и текстовой форме, а также включает материалы по их обоснованию и утверждению (пункт 5); по результатам рассмотрения представленных материалов орган исполнительной власти принимает решение о разработке нормативного правового акта об утверждении границ территории объекта культурного наследия или в случае наличия замечаний к представленным материалам направляет их перечень заявителю, представившему указанные материалы в соответствии с Законом об объектах культурного

наследия (пункт 8); нормативно-правовой акт об утверждении границ территории объекта культурного наследия содержит текстовое и графическое (карта (схема) описания местоположения границ объекта культурного наследия, перечень координат поворотных (характерных) точек и режим использования его территории (пункт 9).

В соответствии пунктами 1 и 2 статьи 56.4 Закона об объектах культурного наследия предметом охраны достопримечательного места являются его градостроительные, геологические, ландшафтные, объемно-пространственные, планировочные, архитектурно-стилистические характеристики, ценные элементы застройки и благоустройства, совместные творения человека и природы, объекты, представляющие интерес с точки зрения архитектуры, истории, археологии, этнологии и экологии, функциональное назначение и мемориальное значение указанного достопримечательного места. В целях обеспечения сохранности предмета охраны достопримечательного места в границах территории достопримечательного места органом охраны объектов культурного наследия, указанным в пункте 3.1 статьи 5.1 данного закона, в соответствии с категорией историко-культурного значения данного объекта культурного наследия устанавливаются требования к осуществлению деятельности в границах территории достопримечательного места, ограничения использования лесов и требования к градостроительному регламенту в границах территории достопримечательного места, включая требования к видам разрешенного использования земельных участков, к хозяйственной деятельности на земельных участках в границах территории достопримечательного места.

В пункте 2 статьи 5.1 Закона об объектах культурного наследия предусмотрено, что применительно к территории достопримечательного места градостроительный регламент устанавливается в соответствии с законодательством Российской Федерации с учетом требований пункта 2 пункта 1 этой статьи, которым предписано, что на территории достопримечательного места разрешаются работы по сохранению памятников и ансамблей, находящихся в границах территории достопримечательного места, работы, направленные на обеспечение сохранности особенностей достопримечательного места, являющихся основаниями для включения его в Единый реестр объектов культурного наследия и подлежащих обязательному сохранению; строительство объектов капитального строительства в целях воссоздания утраченной градостроительной среды; осуществление ограниченного строительства, капитального ремонта и реконструкции объектов капитального строительства при условии сохранения особенностей достопримечательного места, являющихся основаниями для включения его в Единый реестр объектов культурного наследия и подлежащих обязательному сохранению.

Из материалов дела следует, что в основу принятия Приказа положена проектная документация, выполненная ООО "Добрый город" по государственному контракту от 21 апреля 2017 г. N 9, заключенному с Комитетом по культуре на проведение работ по уточнению границ территории достопримечательных мест, в том числе и достопримечательного места "Военно-мемориальная зона "Прорыв блокады Ленинграда, 1941-1944 гг.", установлению требований к осуществлению деятельности в границах территории достопримечательного места, требований к градостроительным регламентам.

Из Технического задания к государственному контракту (приложение N 1) видно, что целью выполнения работ государственного контракта являлось обеспечение сохранности особенностей достопримечательного места и его территорий, а также объектов культурного наследия - памятников и ансамблей, расположенных на территории достопримечательного места.

К основным задачам выполнения работ относились разработка проекта границ территории (уточнение границ территории) достопримечательного места, разработка проекта требований к осуществлению деятельности и градостроительным регламентам в границах территории достопримечательного места.

В качестве исходных данных для проектирования указаны официальная информация об объекте культурного наследия и заключение (акт) государственной историко-культурной

экспертизы, проведенной в целях обоснования принятия решения о включении объекта в Единый реестр объектов культурного наследия, в том числе разработанный в его составе проект границ территории достопримечательного места.

По результатам исполнения государственного контракта ООО "Добрый город" подготовлен проект "Уточнение границ территории, установление требований к осуществлению деятельности градостроительным регламентам в границах территории достопримечательного места регионального значения "Военно-мемориальная зона "Прорыв блокады Ленинграда, 1941-1944 гг.".

В томе 1 проекта изложены материалы по обоснованию, в том числе обоснование границы территории достопримечательного места и обоснование требований к осуществлению деятельности и требований к градостроительным регламентам в границах территории достопримечательного места.

Том II проекта "Утверждаемая часть" состоит из трех книг: "Проект границы территории достопримечательного места. Проект требований к осуществлению деятельности и градостроительным регламентам в границах достопримечательного места" (книга 1), "Проект границы территории достопримечательного места. Графические материалы" (книга 2) и "Проект требований к осуществлению деятельности и градостроительным регламентам в границах достопримечательного места. Графические материалы" (книга 3).

Книга 2 включает в себя карту (схему) историко-культурного опорного плана достопримечательного места и карту (схему) границы территории достопримечательного места.

В соответствии со [статьей 30](#) Закона об объектах культурного наследия объектами историко-культурной экспертизы являются:

выявленные объекты культурного наследия в целях обоснования целесообразности включения данных объектов в реестр;

земли, подлежащие воздействию земляных, строительных, мелиоративных, хозяйственных работ, предусмотренных [статьей 25](#) Лесного кодекса Российской Федерации работ по использованию лесов (за исключением работ, указанных в [пунктах 3, 4 и 7 части 1 статьи 25](#) этого кодекса) и иных работ, в случае, если указанные земли расположены в границах территорий, утвержденных в соответствии с [пунктом 34.2 пункта 1 статьи 9](#) данного закона;

документы, обосновывающие включение объектов культурного наследия в реестр;

документы, обосновывающие исключение объектов культурного наследия из реестра;

документы, обосновывающие изменение категории историко-культурного значения объекта культурного наследия;

документы, обосновывающие отнесение объекта культурного наследия к историко-культурным заповедникам, особо ценным объектам культурного наследия народов Российской Федерации либо объектам всемирного культурного и природного наследия;

проекты зон охраны объекта культурного наследия;

проектная документация на проведение работ по сохранению объектов культурного наследия;

документация, за исключением научных отчетов о выполненных археологических полевых работах, содержащая результаты исследований, в соответствии с которыми определяется наличие или отсутствие объектов, обладающих признаками объекта культурного наследия, на земельных

участках, подлежащих воздействию земляных, строительных, мелиоративных, хозяйственных работ, указанных в данной статье работ по использованию лесов и иных работ;

документация или разделы документации, обосновывающие меры по обеспечению сохранности объекта культурного наследия, включенного в реестр, выявленного объекта культурного наследия либо объекта, обладающего признаками объекта культурного наследия, при проведении земляных, мелиоративных, хозяйственных работ, указанных в этой статье работ по использованию лесов и иных работ в границах территории объекта культурного наследия либо на земельном участке, непосредственно связанном с земельным участком в границах территории объекта культурного наследия;

документация, обосновывающая границы защитной зоны объекта культурного наследия.

Таким образом, ни Закон об объектах культурного наследия, ни Требования, не предусматривают в качестве самостоятельного объекта государственной историко-культурной экспертизы документацию по проекту границ (уточнению, изменению) территории объекта культурного наследия (в данном случае - достопримечательного места).

Вместе с тем, исходя из системного толкования [пункта 5 статьи 3.1](#), [пункта 1](#), [пунктов 6, 7](#), [абзаца четвертого пункта 8 статьи 18](#), [подпункта 7 пункта 3 статьи 20](#), [абзаца 1 статьи 28](#), [пункта 2 статьи 32](#) Закона об объектах культурного наследия, границы территории достопримечательного места, как выявленного объекта культурного наследия при включении такого объекта в Единый реестр объектов культурного наследия, определяются именно в заключении историко-культурной экспертизы, к компетенции которой относится определение историко-культурной ценности объекта.

Как пояснила в судебном заседании 24 августа 2018 г. представитель административного ответчика К.Е., Комитет по культуре согласился с актом государственной историко-культурной экспертизы эксперта ОАО "Межрегиональный центр независимой историко-культурной экспертизы" только в части, с границами достопримечательного места не согласился, но данного документа было достаточно для включения объекта в Единый реестр объектов культурного наследия.

Однако несогласие с заключением историко-культурной экспертизы влечет иные правовые последствия - назначение повторной экспертизы в порядке, установленном Правительством Российской Федерации ([абзац второй пункта 2 статьи 32](#) Закона об объектах культурного наследия как в действующей, так и в прежней редакции).

Впоследствии Комитет по культуре правовую позицию изменил.

Как видно из пункта 2.1 "Введение" раздела 2 "Обоснование границы территории достопримечательного места" тома I проекта ООО "Добрый город", необходимость уточнения границы территории достопримечательного места вызвана тем, что граница, предложенная в материалах историко-культурной экспертизы, выполненной ОАО "Межрегиональный центр независимой историко-культурной экспертизы" в 2014 г., не была утверждена и вызывала многочисленные замечания.

С учетом дополнительно проведенных историко-архивных и натурных исследований, настоятельных требований сотрудников музея-заповедника "Прорыв блокады Ленинграда", а также дополнительных материалов поисковых работ, предложен проект новой границы данной территории.

За основу границы территории достопримечательного места принята граница, предложенная и обоснованная государственной историко-культурной экспертизой. По настоятельному требованию сотрудников музея-заповедника "Прорыв блокады Ленинграда" и активных представителей общественности в границы достопримечательного места включены ранее не

учтенные территории.

В пункте 2.3.2 тома I проекта ООО "Добрый город" описаны территории, включенные в границу достопримечательного места на основании дополнительных историко-культурных исследований, а в пункте 2.4 - изложена историческая справка по обоснованию новых территорий, включаемых в границы достопримечательного места.

При этом на страницах 50-51 тома I (в составе пункта 2.4) указана используемая в работе литература, из списка которой видно, что она издана в 1970-2005 гг., а потому ее нельзя признать новыми источниками информации, которые не могли быть учтены экспертом при проведении государственной историко-культурной экспертизы.

На странице 37 тома I приведена схема территории достопримечательного места, из которой очевидно следует, территория достопримечательного места по сравнению с границами территории достопримечательного места, определенными в акте государственной историко-культурной экспертизы существенно изменена: с одной стороны, территория значительно увеличена, а с другой, из достопримечательного места исключены участки, отнесенные к территории достопримечательного места актом государственной историко-культурной экспертизы эксперта ОАО "Межрегиональный центр независимой историко-культурной экспертизы".

Свидетель Я.Н. пояснил суду, что при разработке проектной документации он принимал участие в составлении завершающего акта, занимался историческими исследованиями, проводил фотофиксацию, выполнял технические работы. В его задачу входило историческое и документальное обоснование территории, которая подлежала включению в границы территории достопримечательного места. При проведении государственной историко-культурной экспертизы эксперт В.М. не могла использовать материалы, которые были использованы им, поскольку только в 2015 г. - 2017 г. на сайте Министерства обороны Российской Федерации были размещены документы, хранящиеся в центральном архиве Министерства обороны Российской Федерации.

Между тем, документы центрального архива Министерства обороны Российской Федерации в качестве источника информации, равно, как и наименование этих документов, в проектной документации ООО "Добрый город" не указаны, а потому эту информацию нельзя признать достоверной.

Свидетель Я.Н. подтвердил суду, что в результате проведенного им исследования заключение государственной историко-культурной экспертизы эксперта ОАО "Межрегиональный центр независимой историко-культурной экспертизы" оказалось существенно переработанным. Свидетель не оспаривал, что территория достопримечательного места не только была расширена (на 30-40% в южной части), но и частично исключена. Я.Н. пояснил, что необходимость уточнения границы территории достопримечательного места была обусловлена многочисленными обращениями общественных организаций, которые требовали увеличения территории достопримечательного места и изменения его границ, а также различиями в геодезических системах, которые приняты в г. Санкт-Петербурге и Ленинградской области. Наряду с этим, свидетель пояснил, что по образованию он инженер.

Свидетель О.О. пояснила суду, что она занималась определением предмета охраны для определения границы и режима использования территории достопримечательного места, разработкой градостроительных регламентов. Согласилась с тем, что часть территории достопримечательного места, установленной в заключении государственной историко-культурной экспертизы эксперта ОАО "Межрегиональный центр независимой историко-культурной экспертизы" при выполнении работ по уточнению границ достопримечательного места была исключена, и с тем, что, по сути, в рамках исследования была проведена ревизия данного заключения. Пояснила, что по образованию она архитектор.

Свидетель Е.С. пояснила, что она отвечала за графическое исполнение проекта - чертежи,

схемы, координаты поворотных точек, их расчеты, при этом границы проекта ООО "Добрый город" наносились по материалам, предоставленным Я.Н. Сообщила, что по образованию она архитектор.

Свидетель Г.Н. пояснила, что участвовала в проекте исключительно как руководитель ООО "Добрый город". Также пояснила, что у нее архитектурно-строительное образование.

Еще одним исполнителем проектной документации ООО "Добрый город" являлся П.И., который вызывался в качестве свидетеля и в суд не явился. Как пояснила Г.Н., П.И., который по образованию архитектор, больше не является сотрудником ООО "Добрый город", кроме того, находится за пределами Российской Федерации.

Таким образом, судом установлено, что в основу принятия Приказа положены выводы разработчиков проекта ООО "Добрый город", не уполномоченных на проведение историко-культурной экспертизы.

Сопоставление проекта границы территории достопримечательного места, утвержденного в составе акта государственной историко-культурной экспертизы эксперта ОАО "Межрегиональный центр независимой историко-культурной экспертизы", и проекта ООО "Добрый город" свидетельствует о том, что Приказом допущено существенное искажение территории достопримечательного места, включенного в Единый реестр объектов культурного наследия на основании [приказа](#) Комитета по культуре от 13 мая 2015 г. N 01-03/15-19 "О включении объекта, обладающего признаками объекта культурного наследия в единый государственный реестр объектов культурного наследия (памятников истории и культуры) народов Российской Федерации в качестве объекта культурного наследия - достопримечательное место регионального значения "Военно-мемориальная зона "Прорыв блокады Ленинграда, 1941-1944 гг.", поскольку Приказом территория достопримечательного места не только увеличена (расширена), но и из состава достопримечательного места Приказом исключены отдельные участки территории достопримечательного места.

Однако в соответствии со [статьей 23](#) и [абзацем четвертым статьи 28](#) Закона об объектах культурного наследия в отношении объекта культурного наследия регионального значения исключение из реестра объекта культурного наследия осуществляется на основании акта Правительства Российской Федерации по представлению федерального органа охраны объектов культурного наследия на основании заключения государственной историко-культурной экспертизы и обращения органа государственной власти субъекта Российской Федерации в случае полной физической утраты объекта культурного наследия или утраты им историко-культурного значения.

Доводы административного ответчика о том, что выполнение работ по уточнению границ достопримечательного места продиктовано изменением Закона об объектах культурного наследия, установившего с 22 января 2015 г. требования о том, что сведения о границах территории объекта культурного наследия должны содержать перечень координат характерных точек этих границ в системе координат, установленной для ведения Единого государственного реестра недвижимости, суд находит несостоятельными, поскольку проект границы территории достопримечательного места в графической форме в виде акта государственной историко-культурной экспертизы эксперта ОАО "Межрегиональный центр независимой историко-культурной экспертизы" (приложение N 1 к акту) позволяют установить, какая конкретно территория включена в состав достопримечательного места.

В [статье 28](#) Закона об объектах культурного наследия предусмотрено, что государственная историко-культурная экспертизы проводится в том числе в целях установления требований к осуществлению деятельности в границах территории достопримечательного места и установления требований к градостроительным регламентам в границах территории достопримечательного места.

Следовательно, в указанных случаях проведение государственной историко-культурной

экспертизы обязательно в силу прямого указания федерального законодателя.

Доводы административного ответчика о том, что объекты государственной историко-культурной экспертизы, описанные в [статье 28](#) Закона об объектах культурного наследия, не предусмотрены в [статье 30](#) данного закона, определяющей состав и виды объектов историко-культурной экспертизы, судом отклоняются, поскольку положения [статей 28 и 30](#) Закона об объектах культурного наследия подлежат применению в нормативном единстве.

На основании изложенного суд приходит к выводу, что Приказ принят Комитетом по культуре с превышением компетенции и с нарушением специальной административной процедуры, установленных Законом об объектах культурного наследия, а потому нарушает права, свободы и законные интересы административных истцов.

Иные доводы административных истцов при установленных судом обстоятельствах правового значения не имеют.

В соответствии с [пунктом 1 части 2 статьи 215](#) Кодекса административного судопроизводства Российской Федерации по результатам рассмотрения административного дела об оспаривании нормативного правового акта судом принимается решение об удовлетворении заявленных требований полностью или в части, если оспариваемый нормативный правовой акт полностью или в части признается не соответствующим иному нормативному правовому акту, имеющему большую юридическую силу, и не действующим полностью или в части со дня его принятия или с иной определенной судом даты.

Лицами, участвующими в деле, не оспаривалось, что Приказ применялся, следовательно, действовал, в связи с чем суд считает, что он подлежит признанию недействующим со дня вступления решения суда в законную силу.

В [пункте 2 части 4 статьи 215](#) Кодекса административного судопроизводства Российской Федерации предусмотрено, что решение суда должно содержать указание на опубликование решения суда или сообщения о его принятии в течение одного месяца со дня вступления решения суда в законную силу в официальном печатном издании органа государственной власти, к котором опубликованы или должны были быть опубликованы оспоренный нормативный правовой акт или его отдельные положения.

Суд полагает возможным ограничиться указанием на опубликование сообщения о принятии настоящего решения в газете "Вести", которая [частью 5 статьи 9](#) областного закона Ленинградской области от 11 декабря 2007 г. N 174-оз "О правовых актах Ленинградской области" отнесена к официальным периодическим печатным изданиям Ленинградской области.

Руководствуясь [статьями 175 - 180, 215](#) Кодекса административного судопроизводства Российской Федерации, суд

решил:

административные искивые требования К.А., Б.М., К.И., С.Н. и акционерного общества "КАМПЕС" удовлетворить.

Признать [приказ](#) комитета по культуре Ленинградской области от 19 апреля 2018 г. N 01-13/18-47 "Об установлении границ территории, требований к осуществлению деятельности и требований к градостроительным регламентам в границах территории объекта культурного наследия регионального значения - достопримечательного места "Военно-мемориальная зона "Прорыв блокады Ленинграда, 1941-1944 гг." недействующим со дня вступления решения суда в законную силу.

Опубликовать сообщение о принятии настоящего решения в газете "Вести" в течение одного

месяца со дня вступления решения суда в законную силу.

Решение может быть **обжаловано** в Судебную коллегия по административным делам Верховного Суда Российской Федерации в течение месяца со дня его принятия в окончательной форме через Ленинградский областной суд.

Судья
Е.В.Шадрина

Решение принято в окончательной форме 17 декабря 2018 г.

Приложение № 5 к Акту по результатам государственной историко-культурной экспертизы документации, обосновывающей включение объекта культурного наследия регионального значения – достопримечательное место «Военно-мемориальная зона «Прорыв блокады Ленинграда, 1941-1944 гг.» в Единый государственный реестр объектов культурного наследия (памятников истории и культуры) народов Российской Федерации

Документ предоставлен [КонсультантПлюс](#)

ВЕРХОВНЫЙ СУД РОССИЙСКОЙ ФЕДЕРАЦИИ

АПЕЛЛЯЦИОННОЕ ОПРЕДЕЛЕНИЕ

от 5 июня 2019 г. N 33-АПА19-6

Судебная коллегия по административным делам Верховного Суда Российской Федерации в составе

председательствующего Зинченко И.Н.,

судей Калининой Л.А., Корчашкиной Т.Е.

при секретаре Виноградовой Е.Н.

рассмотрела в открытом судебном заседании административное дело по апелляционной жалобе комитета по культуре Ленинградской области на [решение](#) Ленинградского областного суда от 12 октября 2018 года о признании недействующим [приказа](#) комитета по культуре Ленинградской области от 19 апреля 2018 года N 01-03/18-47 "Об установлении границ территории, требований к осуществлению деятельности и требований к градостроительным регламентам в границах территории объекта культурного наследия регионального значения - достопримечательного места "Военно-мемориальная зона "Прорыв блокады Ленинграда, 1941 - 1944 гг.".

Заслушав доклад судьи Верховного Суда Российской Федерации Калининой Л.А., объяснения представителя комитета по культуре Ленинградской области Юреть Ю.И., поддержавшего доводы апелляционной жалобы, возражения относительно доводов апелляционной жалобы представителей акционерного общества "КАМПЕС" Некрестьянова Д.С., Алексеева М.С., Порошина Д.С., заключение прокурора Генеральной прокуратуры Российской Федерации Засеевой Э.С., полагавшей решение суда первой инстанции законным и обоснованным и поэтому не подлежащим отмене, Судебная коллегия по административным делам Верховного Суда Российской Федерации

установила:

[приказом](#) комитета по культуре Ленинградской области от 19 апреля 2018 года N 01-03/18-47 установлены границы территории объекта культурного наследия регионального значения - достопримечательного места "Военно-мемориальная зона "Прорыв блокады Ленинграда, 1941 - 1944 гг.", местонахождение - Ленинградская область, Кировский муниципальный район, Кировское городское поселение, Синявинское городское поселение, Приладожское городское поселение, Назиевское городское поселение, Мгинское городское поселение, Путиловское сельское поселение согласно приложению 1 к данному приказу ([пункт 1](#)); требования к осуществлению деятельности и требования к градостроительным регламентам в границах территории указанного объекта культурного наследия регионального значения согласно [приложению 2](#) к названному приказу ([пункт 2](#)).

Кравченко А.А., Батрак М.В., Краснов И.Г., Скупп Н.Р. обратились в суд с административным

иском о признании не действующим данного [приказа](#) со дня принятия, ссылаясь на то, что оспариваемый нормативный правовой акт принят в отсутствие заключения государственной историко-культурной экспертизы и без учета особенностей и сложившейся структуры современного землепользования. Необоснованное включение в границы территории достопримечательного места действующего песчаного карьера акционерного общества "КАМПЕС" привело к запрету деятельности по добыче полезных ископаемых, что ограничивает право истцов на труд, а для Скуппа Н.Р. создает реальную угрозу увольнения по сокращению штатов и утраты стабильного заработка.

Акционерное общество "КАМПЕС" обратилось в суд с административным иском, уточненным в ходе судебного разбирательства, о признании [приказа](#) комитета по культуре Ленинградской области от 19 апреля 2018 года N 01-03/18-47 не действующим со дня принятия в части правового регулирования территории горного отвода, утвержденного горноотводным актом от 17 июля 2014 года N 665 к лицензии на пользование недрами ЛОД 00803 ТЭ от 9 августа 1996 года, на основании которой общество ведет добычу строительного песка и песчано-гравийного материала на Малуксинском месторождении (участки I, II), расположенном в Кировском районе Ленинградской области. Заявление мотивировано тем, что обществу для разработки названного месторождения были предоставлены лесные участки совокупной площадью 230,52 га в кварталах 36, 50, 51, 67 - 69, 87, 89, 109 - 111 и 131 Мгинского участкового лесничества (южная часть) Кировского лесничества и заключены соответствующие договоры аренды. Проект границ территории достопримечательного места, утвержденный оспариваемым [приказом](#), разработан в 2017 - 2018 годах обществом с ограниченной ответственностью "Добрый город" без учета требований [приказа](#) Министерства культуры Российской Федерации от 4 июня 2015 года N 1745 и не соответствует проекту границ, обоснованному государственной историко-культурной экспертизой, проведенной в 2014 году открытым акционерным обществом "Межрегиональный центр независимой историко-культурной экспертизы", и исключающему территорию указанного песчаного карьера из границ зоны ожесточенных сражений в битве по снятию блокады Ленинграда; государственная историко-культурная экспертиза, обосновывающая установленные им границы, а также требования к осуществлению деятельности и требования к градостроительным регламентам в границах территории достопримечательного места, не проводилась; необоснованное включение территории горного отвода и отнесение к зоне охраняемого ландшафта, на которой запрещены добыча полезных ископаемых и размещение объектов III категории, влияет на правомочия общества по использованию принадлежащих ему участков в соответствии с условиями лицензии на добычу полезных ископаемых.

Определением Ленинградского областного суда от 17 июля 2018 года административные дела по указанным выше административным исковым заявлениям объединены в одно производство для совместного рассмотрения и разрешения. Протокольным определением данного суда от 29 августа 2018 года к участию в деле в качестве заинтересованных лиц привлечены Министерство культуры Российской Федерации и комитет экономического развития и инвестиционной деятельности Ленинградской области.

[Решением](#) Ленинградского областного суда от 12 октября 2018 года заявленные административные исковые требования удовлетворены, [приказ](#) от 19 апреля 2018 года N 01-03/18-47 признан не действующим со дня вступления решения суда в законную силу.

В апелляционной жалобе комитет по культуре Ленинградской области просит решение суда первой инстанции отменить, как постановленное с нарушением судом норм материального и процессуального права.

Относительно доводов, изложенных в апелляционной жалобе, прокуратурой Ленинградской области и акционерным обществом "КАМПЕС" представлены возражения.

Лица, участвующие в деле, о времени и месте рассмотрения жалобы в апелляционном порядке извещены своевременно и в надлежащей форме.

Изучив доводы апелляционной жалобы, возражений, проверив материалы дела, Судебная коллегия по административным делам Верховного Суда Российской Федерации полагает решение суда первой инстанции не подлежащим отмене.

Выводы суда о признании недействующим оспариваемого нормативного правового акта соответствуют обстоятельствам дела, подтверждаются доказательствами, проверенными и оцененными судом по правилам [статьи 84](#) Кодекса административного судопроизводства Российской Федерации, и согласуются с нормами материального права, регулиющими спорное правоотношение.

В силу [статей 18, 28](#) Федерального закона от 25 июня 2002 года N 73-ФЗ "Об объектах культурного наследия (памятниках истории и культуры) народов Российской Федерации" после принятия решения о включении объекта, обладающего признаками объекта культурного наследия, в перечень выявленных объектов культурного наследия региональный орган охраны объектов культурного наследия обеспечивает проведение государственной историко-культурной экспертизы, заключение которой должно содержать необходимые для принятия решения о включении выявленного объекта культурного наследия в реестр сведения о границах территории выявленного объекта культурного наследия, включая графическое описание местоположения этих границ, перечень координат характерных точек этих границ в системе координат, установленной для ведения Единого государственного реестра недвижимости.

Государственная историко-культурная экспертиза проводится в целях установления требований к осуществлению деятельности в границах территории достопримечательного места; установления границ территорий зон охраны объекта культурного наследия, особых режимов использования земель в границах зон охраны объекта культурного наследия; установления требований к градостроительным регламентам в границах территорий зон охраны объекта культурного наследия, в границах территории достопримечательного места.

Оспариваемый [приказ](#) определяет границы и режим использования территории достопримечательного места, расположенного по адресу: Ленинградская область, Кировский муниципальный район, Кировское городское поселение, Синявинское городское поселение, Приладожское городское поселение, Назиевское городское поселение, Мгинское городское поселение, Путиловское сельское поселение и зарегистрированного Министерством культуры Российской Федерации в Едином реестре объектов культурного наследия (памятников истории и культуры) народов Российской Федерации с присвоением ему номера 471731247650005, на основании [приказа](#) комитета по культуре Ленинградской области от 13 мая 2015 года N 01-03/15-19 "О включении объекта, обладающего признаками объекта культурного наследия, в единый государственный реестр объектов культурного наследия (памятников истории и культуры) народов Российской Федерации в качестве объекта культурного наследия - достопримечательное место регионального значения "Военно-мемориальная зона "Прорыв блокады Ленинграда, 1941 - 1944 гг.". Принятию [приказа](#) комитета по культуре Ленинградской области от 13 мая 2015 года N 01-03/15-19 послужило проведение государственной историко-культурной экспертизы. В числе вопросов, по которым необходимо было получить заключение государственной историко-культурной экспертизы, был поставлен вопрос об историко-культурной ценности объекта, предполагаемой категории объекта культурного наследия, в том числе и о проекте границ территории объекта культурного наследия, а также определении правового режима использования территории. Разработка проектных предложений по определению границ территорий и предмета охраны объекта культурного наследия включала обоснование предпосылок установления границ территорий объектов культурного наследия, которое являлось наиболее значимым этапом работы. По итогам работы были сформированы информационно-аналитические материалы, составляющие систему аргументации для принятия решения о трассировке границ территории объекта. Результатирующими материалами раздела экспертного заключения стало описание границ территории объектов культурного наследия с указанием координат и поворотных точек границы объекта культурного наследия, что нашло отражение в приложениях к акту экспертного

заклучения. Результаты проведенной государственной историко-культурной экспертизы были приняты заказчиком без каких-либо изменений. Впоследствии достопримечательное место включено в Единый реестр объектов культурного наследия (памятников истории и культуры).

Судом достоверно установлено, что оспариваемым нормативным правовым актом в результате проведения дополнительных проектных работ, выполненных в 2017 году ООО "Добрый город", границы территории достопримечательного места по сравнению с предметом охраны ранее разработанного в рамках подготовки акта государственной историко-культурной экспертизы были изменены без проведения государственной историко-культурной экспертизы.

При таких обстоятельствах, разрешая вопрос о законности [приказа](#) комитета по культуре Ленинградской области от 19 апреля 2018 года N 01-03/18-47 "Об установлении границ территории, требований к осуществлению деятельности и требований к градостроительным регламентам в границах территории объекта культурного наследия регионального значения - достопримечательного места "Военно-мемориальная зона "Прорыв блокады Ленинграда, 1941 - 1944 гг.", суд первой инстанции правомерно пришел к выводу о нарушении специальной процедуры принятия данного нормативного правового акта.

Исходя из изложенного и принимая во внимание, что доводов, влекущих безусловную отмену решения суда первой инстанции, в апелляционной жалобе не приводится, Судебная коллегия по административным делам Верховного Суда Российской Федерации, руководствуясь [статьями 307 - 311](#) Кодекса административного судопроизводства Российской Федерации,

определила:

[решение](#) Ленинградского областного суда от 12 октября 2018 года оставить без изменения, апелляционную жалобу комитета по культуре Ленинградской области - без удовлетворения.

01.10.2020

02-19529/2020

Председателю
Комитета по культуре
Ленинградской области

В.О.Цюю

Уважаемый Владимир Олегович!

Комитет по природным ресурсам Ленинградской области, рассмотрев Ваш запрос от 11.09.2020 № 01-13-2702/2020 о предоставлении сведений о границах участков, предоставленных в пользование АО «Кампес» и ООО «Буцефал» для разработки карьеров по лицензиям пользование недрами, сообщает следующее.

АО «Кампес» предоставлена лицензия ЛОД 00803 ТЭ на разведку и добычу строительного песка и песчано-гравийного материала на Малуксинском месторождении (участки Малукса-I и Малукса-II) в Кировском районе Ленинградской области. ООО «Буцефал» предоставлена лицензия ЛОД 02988 ТР на геологическое изучение, разведку и добычу песков строительных на участке «Участок 3 Малуксинское» в Кировском районе Ленинградской области. Схемы участков недр, предоставленных в пользование по указанным лицензиям, прилагаются.


Дополнительно сообщаем, что в границы объекта культурного наследия регионального значения – достопримечательного места «Военно-мемориальная зона «Прорыв блокады Ленинграда, 1941-1944 гг.», утвержденные в соответствии с приказом комитета по культуре Ленинградской области от 19.04.2018 № 01-03/18-47, кроме участков, предоставленных АО «Кампес» и ООО «Буцефал», были включены также участки «Лодва» и «Лодвинский 2», предоставленные АО «ЛСР. Базовые материалы» по лицензиям ЛОД 47661 ТЭ и ЛОД 47662 ТЭ соответственно (схемы прилагаются).

Просим предоставить информацию, какие из указанных участков недр (Малуксинское месторождение, включающее участки Малукса-I и Малукса-II, Участок 3 Малуксинское, Лодва, Лодвинский 2) в настоящее время планируется включить в границы достопримечательного места «Военно-мемориальная зона «Прорыв блокады Ленинграда, 1941-1944 гг.».

Приложение: на 5 л.

С уважением,

Заместитель
председателя комитета
по природным ресурсам
Ленинградской области



К.В.Остриков

Исп. Довгаль Л.И. (539 40 92)

Географические координаты угловых точек участка «Малукса-П»

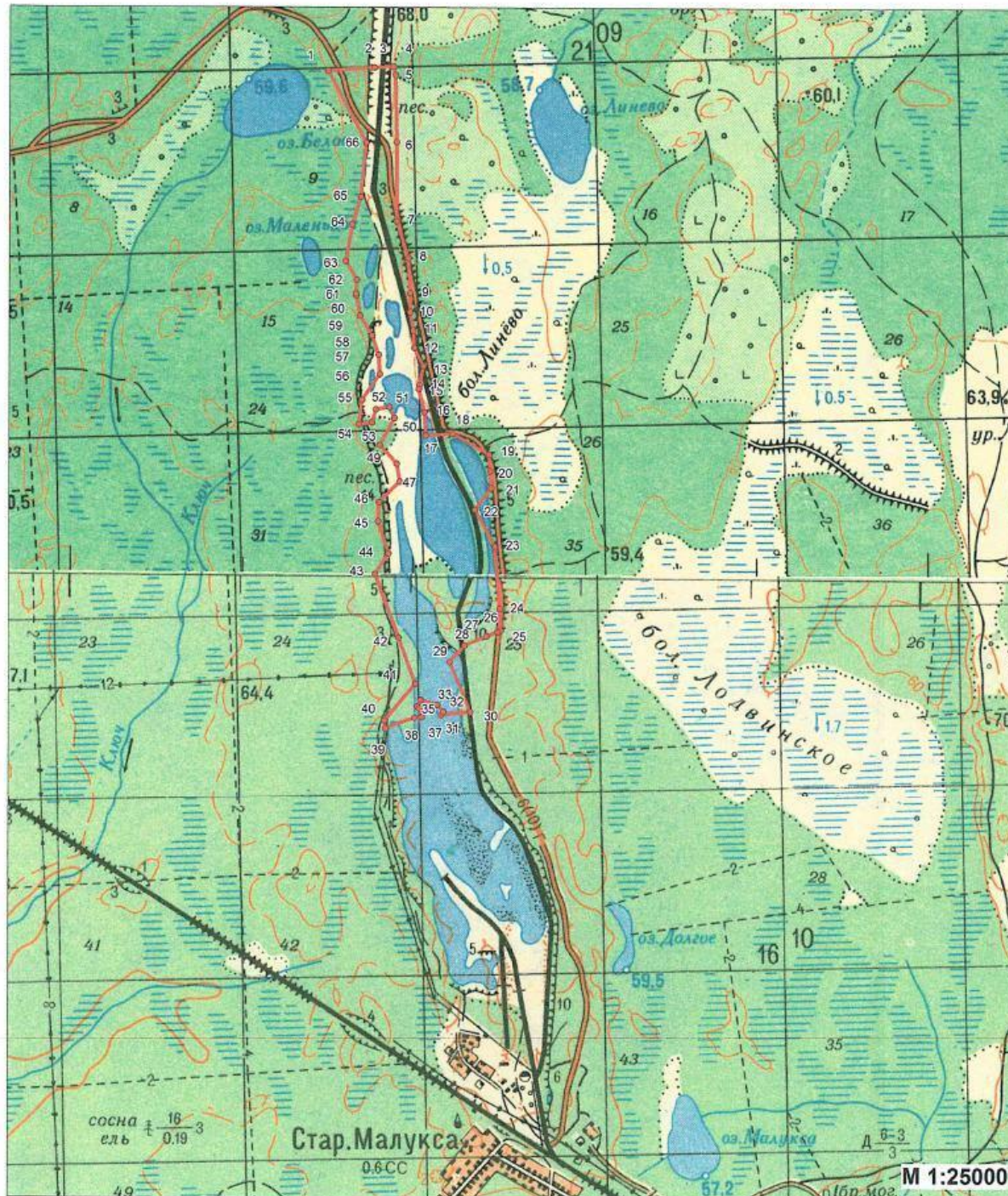


№ точки	Координаты	
	Северной широты	Восточной долготы
1	59° 44' 28,05"	31° 19' 23,40"
2	59° 44' 16,94"	31° 19' 45,55"
3	59° 44' 08,03"	31° 19' 50,30"
4	59° 44' 05,58"	31° 19' 59,30"
5	59° 43' 57,56"	31° 19' 55,07"
6	59° 43' 41,86"	31° 20' 05,25"
7	59° 43' 32,20"	31° 20' 28,62"
8	59° 43' 19,44"	31° 20' 21,34"
9	59° 43' 06,55"	31° 20' 43,08"
10	59° 42' 59,27"	31° 21' 07,66"
11	59° 42' 48,09"	31° 22' 15,58"
12	59° 42' 15,17"	31° 22' 32,12"
13	59° 42' 03,98"	31° 22' 35,26"
14	59° 41' 32,17"	31° 21' 51,33"
15	59° 41' 54,63"	31° 21' 54,73"
16	59° 42' 04,68"	31° 21' 59,84"
17	59° 42' 04,13"	31° 21' 50,07"
18	59° 42' 32,13"	31° 21' 57,66"
19	59° 42' 39,72"	31° 21' 47,53"
20	59° 42' 46,96"	31° 21' 15,20"
21	59° 42' 48,29"	31° 20' 20,70"
22	59° 42' 43,61"	31° 20' 10,26"
23	59° 42' 40,92"	31° 20' 00,73"
24	59° 42' 45,42"	31° 19' 24,26"
25	59° 43' 00,38"	31° 19' 22,89"
26	59° 43' 13,37"	31° 19' 12,36"
27	59° 43' 25,31"	31° 19' 07,22"
28	59° 43' 51,77"	31° 19' 09,98"
29	59° 44' 04,42"	31° 18' 50,14"
30	59° 44' 18,58"	31° 18' 48,22"
31	59° 44' 23,05"	31° 19' 08,31"
32	59° 44' 25,17"	31° 19' 09,30"

Площадь участка: 471,32 га

Условные обозначения:

- границы участка «Малукса-П» Малуксинского месторождения, предоставленного в пользование




**Схема расположения участка "Малукса-I" (Северная часть)
Малуксинского месторождения,
предоставленного в пользование ОАО "Кампес"
в Кировском районе Ленинградской области**

Номер точки	Северная широта	Восточная долгота
1	59°41'30,06	31°21'30,71
2	59°41'30,59	31°21'46,11
3	59°41'30,63	31°21'47,09
4	59°41'30,86	31°21'53,92
5	59°41'29,35	31°21'54,69
6	59°41'17,52	31°21'55,13
7	59°41'03,42	31°21'55,32
8	59°40'56,91	31°21'59,54
9	59°40'50,71	31°22'00,29
10	59°40'47,38	31°22'00,37
11	59°40'44,08	31°22'01,47
12	59°40'41,01	31°22'01,91
13	59°40'37,82	31°22'03,09
14	59°40'34,35	31°22'03,78
15	59°40'33,69	31°22'03,53
16	59°40'29,62	31°22'03,67
17	59°40'25,50	31°22'06,07
18	59°40'25,84	31°22'13,69
19	59°40'22,18	31°22'28,48
20	59°40'19,22	31°22'28,91
21	59°40'16,23	31°22'29,35
22	59°40'12,37	31°22'23,74
23	59°40'05,80	31°22'30,88
24	59°39'54,84	31°22'32,50
25	59°39'50,99	31°22'33,06
26	59°39'50,75	31°22'31,90
27	59°39'49,95	31°22'28,02
28	59°39'48,34	31°22'20,22
29	59°39'45,40	31°22'13,03
30	59°39'36,55	31°22'22,40
31	59°39'35,96	31°22'12,13
32	59°39'36,51	31°22'12,83
33	59°39'37,75	31°22'10,74
34	59°39'38,57	31°22'04,89
35	59°39'37,41	31°22'03,49
36	59°39'37,05	31°22'04,31
37	59°39'35,57	31°22'03,33
38	59°39'35,41	31°22'02,61
39	59°39'33,55	31°21'52,29
40	59°39'34,91	31°21'52,00
41	59°39'41,41	31°22'02,84
42	59°39'49,61	31°21'56,75
43	59°40'00,83	31°21'48,17
44	59°40'04,51	31°21'53,15
45	59°40'10,23	31°21'49,31
46	59°40'13,63	31°21'49,63
47	59°40'17,24	31°21'56,95
48	59°40'20,49	31°21'55,76
49	59°40'23,73	31°21'49,82
50	59°40'28,33	31°21'54,91
51	59°40'30,51	31°21'53,16
52	59°40'30,05	31°21'48,44
53	59°40'27,77	31°21'47,03
54	59°40'27,32	31°21'42,26
55	59°40'31,75	31°21'43,53
56	59°40'36,30	31°21'49,66
57	59°40'39,77	31°21'49,25
58	59°40'43,16	31°21'46,88
59	59°40'46,61	31°21'42,50
60	59°40'50,21	31°21'41,30
61	59°40'50,56	31°21'41,09
62	59°40'52,99	31°21'41,33
63	59°40'56,31	31°21'37,43
64	59°41'02,82	31°21'39,62
65	59°41'07,73	31°21'42,66
66	59°41'17,36	31°21'44,47

Площадь 124,2 га

Условные обозначения

 границы участка недр, предоставленного в пользование

140

41 Схема расположения участка недр «Участок 3 Малуксинское» в Кировском районе Ленинградской области

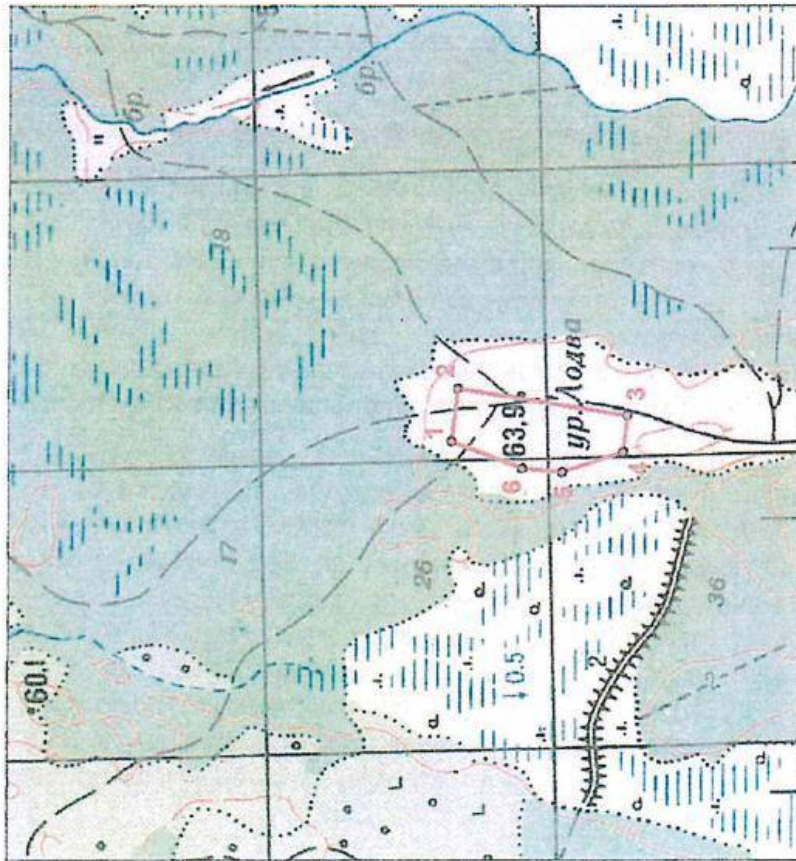


Номера угловых точек	Координаты угловых точек в системе координат МСК-47 (1)			
	X	Y	Z	
			По поверхности	По дну
1.	417984,7	1438490,2	55,8	49,8
2.	417976,9	1438511,0	57,5	49,8
3.	417844,4	1438749,1	59,6	53,0
4.	417773,1	1438796,0	59,5	53,2
5.	417473,6	1438512,1	60,3	53,5
6.	417140,5	1438568,1	59,8	51,0
7.	417105,3	1438497,8	60,7	52,5
8.	416927,6	1438380,4	61,0	54,7
9.	416731,6	1438193,3	63,7	61,5
10.	416459,9	1438127,7	62,8	60,6
11.	416322,8	1437979,3	60,1	57,9
12.	416108,6	1437862,8	60,1	57,9
13.	415750,6	1437553,2	58,7	55,0
14.	415755,7	1437541,2	58,6	54,8
15.	415967,0	1437516,0	56,0	53,2
16.	416126,6	1437609,7	56,1	52,3
17.	416290,9	1437178,9	56,5	51,0
18.	416518,2	1437386,6	56,7	51,0
19.	416935,9	1437999,3	56,5	54,4
20.	416802,8	1437971,4	61,3	54,1
21.	416724,7	1437845,1	59,8	52,9
22.	416643,3	1437844,2	60,0	53,1
23.	416619,7	1437931,9	59,0	53,3
24.	416719,9	1438059,4	63,7	62,0
25.	416770,4	1438081,6	64,2	62,0
26.	416905,6	1438087,9	62,0	55,0
27.	417033,6	1438205,4	57,0	54,8
28.	417288,0	1438320,6	62,2	60,0
29.	417531,7	1438347,9	55,5	54,3
30.	417681,6	1438224,9	54,7	52,5
31.	417886,9	1438362,8	55,2	48,9
32.	416574,8	1437562,3	58,3	51,7
33.	416581,4	1437672,4	60,2	55,5
34.	416581,6	1437779,7	61,0	58,8
35.	416429,9	1437862,4	58,9	56,5
36.	416479,9	1437710,6	60,9	58,7
37.	416525,6	1437634,1	59,8	55,0

Площадь 79,2 га

М 1: 25 000

Схема расположения участка недр "Лодва"
в Кировском районе Ленинградской области



Масштаб 1:25 000

Условные обозначения

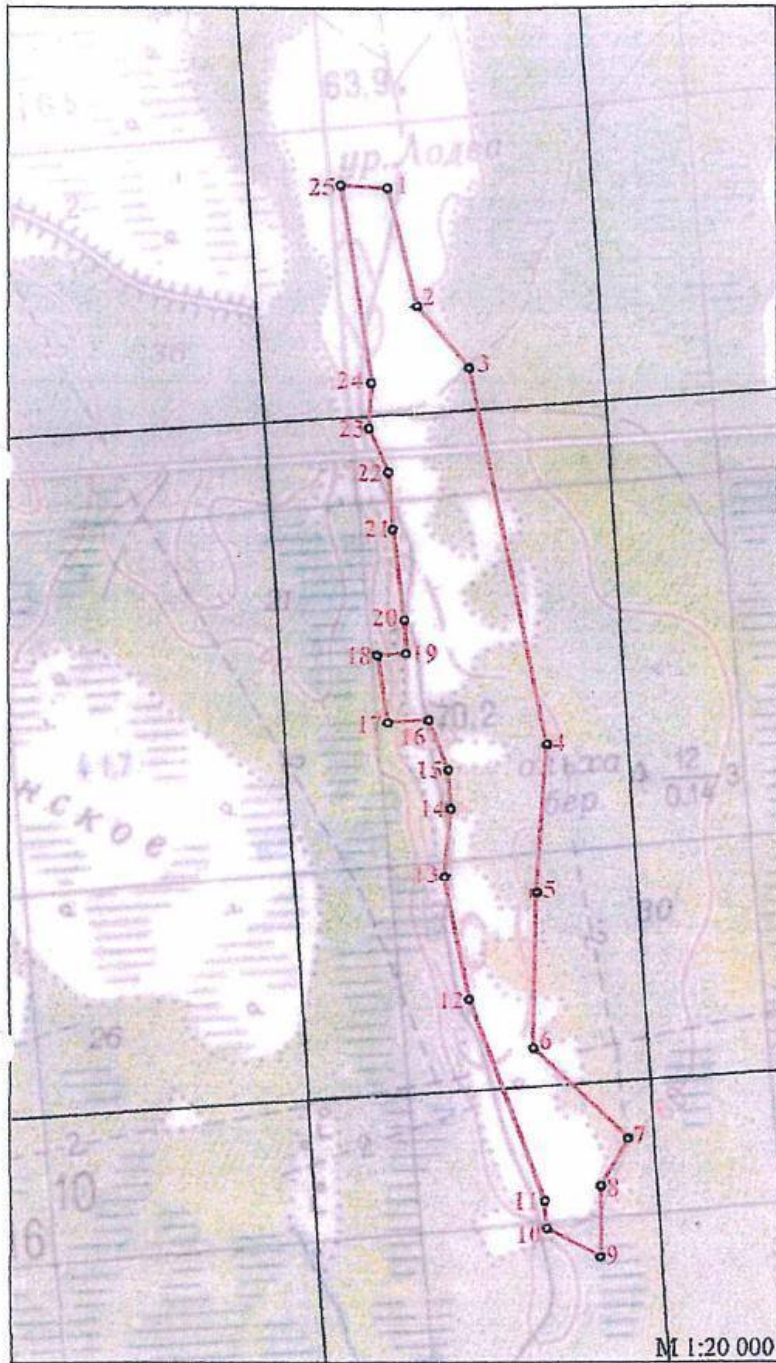


Контур участка недр, площадью 12,22 га

Географические координаты
угловых точек участка

Номер точки	Северная широта	Восточная долгота
1	59°40'39,7"	31°25'18,3"
2	59°40'39"	31°25'30"
3	59°40'20"	31°25'24"
4	59°40'20,5"	31°25'16"
5	59°40'27,4"	31°25'11,4"
6	59°40'31,8"	31°25'12,3"


Схема расположения участка недр «Лодвинский 2»
в Кировском районе Ленинградской области



**Географические координаты
угловых точек участка**

№ точки	Северная широта	Восточная долгота
1	С59° 40' 20.00"	В31° 25' 24.00"
2	С59° 40' 09.50"	В31° 25' 27.70"
3	С59° 40' 03.75"	В31° 25' 36.20"
4	С59° 39' 30.20"	В31° 25' 45.60"
5	С59° 39' 17.00"	В31° 25' 42.10"
6	С59° 39' 03.40"	В31° 25' 39.70"
7	С59° 38' 55.00"	В31° 25' 55.40"
8	С59° 38' 51.00"	В31° 25' 50.00"
9	С59° 38' 44.80"	В31° 25' 49.20"
10	С59° 38' 47.60"	В31° 25' 40.00"
11	С59° 38' 50.00"	В31° 25' 40.00"
12	С59° 39' 08.00"	В31° 25' 29.00"
13	С59° 39' 19.00"	В31° 25' 26.00"
14	С59° 39' 25.00"	В31° 25' 28.00"
15	С59° 39' 28.50"	В31° 25' 27.90"
16	С59° 39' 33.00"	В31° 25' 25.00"
17	С59° 39' 33.00"	В31° 25' 18.00"
18	С59° 39' 39.00"	В31° 25' 17.00"
19	С59° 39' 39.00"	В31° 25' 22.00"
20	С59° 39' 42.00"	В31° 25' 22.00"
21	С59° 39' 50.00"	В31° 25' 21.10"
22	С59° 39' 55.00"	В31° 25' 21.00"
23	С59° 39' 59.00"	В31° 25' 18.00"
24	С59° 40' 03.00"	В31° 25' 19.00"
25	С59° 40' 20.50"	В31° 25' 16.00"

Условные обозначения:



Контур участка лицензирования, площадью 70.8 га.

Приложение №7 к Акту по результатам государственной историко-культурной экспертизы документации, обосновывающей включение объекта культурного наследия регионального значения – достопримечательное место «Военно-мемориальная зона «Прорыв блокады Ленинграда, 1941-1944 гг.» в Единый государственный реестр объектов культурного наследия (памятников истории и культуры) народов Российской Федерации

Историческая справка об объекте культурного наследия регионального значения – достопримечательного места «Военно-мемориальная зона «Прорыв блокады Ленинграда, 1941-1944 гг.»

На территории Кировского района Ленинградской области, включаемой в достопримечательное место «Прорыв», было проведено четыре попытки прорыва блокады Ленинграда, из которых только операция 1943 г. «Искра» была успешной. Тем не менее, нельзя забывать о трёх безуспешных операциях, предшествовавших ей, а также о Мгинской наступательной операции июля-августа 1943 г. и о последнем штурме Синявинских высот в сентябре 1943 г. Памятные места, связанные с этими боевыми историческими событиями, с сохранившимся ландшафтом и оборонительными сооружениями, должны быть дополнительно включены в создаваемое достопримечательное место в память о тяжёлом для нас периоде Великой Отечественной войны, во славу малоизвестных героев тех боёв, в память о павших.

а). Территория, расположенная в северо-западной части достопримечательного места, ограниченная с С-В стороны птицефабрикой «Северная», с Ю-В стороны – грунтовой дорогой, с Ю-З стороны – садоводствами близ ст. «Невдубстрой», с С-З стороны подходит к окраинам г. Кировска и СНТ «Беляевский мох» – место подвига Героя Советского Союза Д.С.Молодцова и район леса «Мак» и рощи «Тигр».

13 января 1943 г. красноармеец Д.С.Молодцов совершил подвиг самопожертвования возле отм. 20.4 в бою по захвату двухорудийной батареи 305-мм осадных орудий чешского производства в ходе операции по прорыву блокады Ленинграда «Искра». Звание Героя Советского Союза присвоено посмертно (Илл. 1, 2, 3). Подвиг Молодцова нашел отражение в произведениях искусства ещё во время войны. После войны подвиг Молодцова был изображен на картине музея-диорамы «Прорыв блокады Ленинграда». Именем героя назван поселок Молодцово на Синявинских высотах.

Захват в ходе боя 13 января 1943 г. двух 305-мм орудий был заметным событием на Ленинградском фронте. Обе мортиры попали в объективы многих фронтовых фотографов, фотографии были опубликованы во многих книгах и фотоальбомах, в т.ч. на иностранных языках. Сами артиллерийские орудия были выставлены в Москве на выставке трофейного оружия в июне 1943 г. Место расположения батареи выявлено в 2013 г. по схеме из фондов музея-заповедника «Прорыв блокады Ленинграда».

В районе рощи «Мак» части 67-й армии Ленинградского фронта наносили главный удар, отражая многочисленные контратаки противника, в первые дни прорыва блокады в январе 1943 г. (Илл. 4, 5). Весной и летом 1943 г. в этой роще, переименованной в рощу «Тигр», располагалась контрбатерейная группировка нашей

артиллерии, прикрывавшей работу Дороги Победы (Илл. 6), а также медико-санитарные подразделения.

Достоверно известно по данным Филиала ЦАМО РФ (военно-медицинских документов) о расположении в этом районе полковых медицинских пунктов (ПМП) 134, 131 и 129 гвардейских стрелковых полков 45-й гвардейской стрелковой дивизии. Здесь же производилось погребение умерших от ран и убитых. Этот район рожи «Тигр» – квадраты 4090,4091 и 4190 (Илл. 7) – в донесениях о безвозвратных потерях в 1943 г. неоднократно назывался «районом братских могил». Здесь находилось дивизионное кладбище 86-й сд, братские могилы 142-й сд, погребения 189-й сд, братские могилы 124-й сд, 123-й отдельной стрелковой бригады) и других частей (Илл. 8, 9, 10, 11).

На данной территории сохранилось большое количество различных земляных сооружений: траншей, блиндажей, огневых позиций артиллерии, капониров. Сохранилась довоенная трассировка дорог.

б). Территория, расположенная к Ю и Ю-З от мемориального комплекса «Синявинские высоты». В ее состав входят участок, на котором находилось уничтоженное в 1941-1944 гг. село Синявино с прилегающей к нему территорией, и участок к западу до автомобильной дороги А-120 Кировск – Мга и участок, расположенный к югу и юго-западу от мемориала «Синявинские высоты» по обе стороны автомобильной дороги А-120 Кировск – Мга (с пос. Молодцово в северной части).

Противостояние на месте села Синявино продолжалось с января 1943 г. по январь 1944 г. В наступлении в январе-феврале и июле-сентябре 1943 г. приняли десятки (!) стрелковых дивизий, что подтверждается мемуарной литературой, многочисленными документами и картами (Илл. 12, 13).

в). Территория, находящаяся между грунтовой дорогой, идущей в северо-восточном направлении от Келколово в сторону Путилова (вдоль высоковольтной линии), и садоводствами СНТ «Чайка» и СНТ «Луч».

На этой территории находился сентябре-октябре 1942 г. так называемый «Котел Мерецкова». 27 августа 1942 г. части Волховского фронта начали 3-ю Синявинскую операцию по деблокаде Ленинграда. Частям 4-го и 6-го гвардейских стрелковых корпусов к первым числам сентября 1942 г. удалось почти в два раза сократить расстояние, отделявшее Ленинградский фронт от Волховского. Они подошли вплотную к селу Синявино и перерезали шоссе между ним и деревней Мустолово, а также лесную дорогу Келколово-Синявино, которую немцы называли «Бальцервег» (Илл. 14). В дальнейшем, в ходе ожесточенных боёв, к началу октября 1942 г. части 4-го и 6-го корпусов, а также 2-й Ударной армии, были частично окружены, частично вернулись на исходные позиции за р. Черную. К сожалению, значительная часть «Котла Мерецкова» подверглась мелиорации и запашке (поля к востоку от пос. Молодцово). Однако сохранилась нетронутой лесная территория у Синявинского озера и острие прорыва в районе дороги «Бальцервег». Ближе к так называемому «Треугольнику железных дорог», бывшему Путиловскому тракту, и бывшему совхозу «Горфяник» хорошо сохранилась разветвленная траншейная система (с бетонированными огневыми точками) немецких опорных пунктов №№ 17,18 (Илл. 15). В районе «Треугольника» наибольший прорыв вперед осуществили в первый день Мгинской наступательной операции 22 июля 1943 г. части 45-й гвардейской стрелковой дивизии (Илл. 16).

г). Территория, расположенная в южной части достопримечательного места, ограничена с С-З условной линией, идущей вдоль исторической дороги Вороново – Турышкино, с Ю-З – железной дорогой Малукса – Мга, с Ю-В – условной линией, идущей вдоль ручья Карбуселька.

Бои в данном районе вели соединения 8-й армии Волховского фронта в ходе Мгинско-Войтоловской операции в марте-апреле 1943 г., поэтому в границы ОКН ДМ «Прорыв» необходимо включить крайнюю точку прорыва в этой операции, располагающуюся между дорогой Турышкино – оз. Барское и урочищем Карбусель. Сюда 23 марта 1943 г. при поддержке танков 2-го батальона 122-й отдельной танковой бригады прорвался батальон 64-й гвардейской стрелковой дивизии и мотострелково-пулеметный батальон 122 отдельной танковой бригады. 26 марта 1943 г. эти части оказались отрезанными противником в районе кв. 2002а,в. Отряд, командование которым принял на себя командир 2-го танкового батальона капитан Рудьков, занял круговую оборону. Танки вели бой с танками и самоходной артиллерией противника. Четыре дня отряд находился в тылу врага, отбивая контратаки. 29 марта отряд капитана Рудькова, исчерпав боеприпасы, вызвал на себя огонь своей артиллерии. 30 марта отряд по приказу прорвался к своим. Бой описан в журнале боевых действий бригады (Илл. 17). Визуально наш прорыв в районе Карбусели хорошо иллюстрирует схема из истории боевого пути немецкой 121-й пехотной дивизии (Илл. 18). Приказ о награждении капитана Рудькова орденом Красного знамени за этот бой опубликован на сайте Министерства обороны РФ «Подвиг народа» (Илл. 19). Этот этап боевых действий мало исследовался. Бои в данном районе лишь упоминаются в различной мемуарной литературе, в исследованиях боевого пути отдельных дивизий. К примеру, в статье П.Я.Егорова «Операции советских войск под Ленинградом в 1943 году» в книге «На Волховском фронте. Воспоминания ветеранов (Сост. Д.К.Жеребов. - Лениздат, 1978. С. 212-213) и в книге Г.А. Шигина «Битва за Ленинград: крупные операции, "белые пятна, потери» (/Под ред. Н.Л.Волковского - М.: ООО"Издательство АСТ"; СПб.: ООО "Издательство "Полигон", 2004. С. 212-213).

д). Территория, расположенная в Ю-В части достопримечательного места, занимает водораздел рек Назии и Мги от истока р. Карбусельки на севере, вдоль исторической дороги Вороново – Малукса на юге.

Боевые действия на левом фланге рубежа наступления Волховского фронта в боях по прорыву и расширению прорыва блокады Ленинграда в 1941-1944 гг. остаются на настоящий момент малоизученной страницей героической битвы за Ленинград. На основании подготовленной к изданию Институтом военной истории Министерства обороны РФ книги «Восьмая общевойсковая: Боевой путь 8-й армии в годы Великой Отечественной войны» (М., 1994), документов Центрального военно-морского архива МО РФ (г. Гатчина), документов ЦАМО РФ, размещенных на официальном Интернет-портале Министерства обороны РФ «Память народа», опубликованных в разные годы воспоминаний ветеранов, а также картографический материал трофейных документов противника из Национального архива США (NARA), можно утверждать следующее.

Сплошная линия фронта на участке Вороново – Лодва установилась в результате боев к началу января 1942 г., когда на этом рубеже вели бои соединения левого фланга Синявинской оперативной группы 54-й армии Ленинградского фронта. До этого немецкая оборона здесь опиралась на разрозненные опорные пункты, расположенные в деревнях на господствующих высотах: Вороново, Карбусель, Лодва.

Начало боёв на рассматриваемом участке фронта относится к 11 сентября 1941 г., когда противник при поддержке танков контратаковал части 286-й дивизии (далее – сд) из района Турышкино и захватил дер. Вороново. В течение сентября, пытаясь отбить Вороново, здесь вели упорные бои 1-я отдельная горно-стрелковая бригада (далее – огсб) и 122-я отдельная танковая бригада (далее - отбр). Южнее и западнее с переменным успехом вели бои соединения правого крыла 54-й армии (128, 310, 286, 294 сд) в районе дер. Славянка, оз. Долгое, Заднее, гора Пушечная. Противник оказывал упорное сопротивление на рубеже Тортолово, Мишкино, Поречье, особенно из танков, зарытых в землю. 19 сентября 286 сд пыталась отбить у противника дер. Славянка. 1 огсб, окружив с трех сторон Вороново, частью сил овладела и удерживала рубеж (Илл. 20).

В течение октября на всем протяжении фронта от Воронова до Лодвы шли упорные бои, противник упорно оборонял Тортолово, Вороново, Лодву. 8 октября 1 огсб занял фронт: восточнее Вороново – берег оз. Барское – берег оз. Круглое. 10 октября противник с танками ворвался в расположение 1 огсб и овладел высотами на вост. берегу оз. Долгое с отм. 57,2. К утру 11 октября 1 огсб восстановила положение, ликвидировала прорыв противника в районе сев. берега оз. Долгое, снова овладела отм. 57,2. 11 октября противник снова силою до батальона пехоты с отрядом велосипедистов перешел в атаку от Карбусель и Турышкино в направлении на высоту 57,2, заняв высотами сев. оз. Долгое.

В конце октября передний край обороны противника проходил на рассматриваемом участке по линии Вороново – оз. Долгое – Лодва.

15 ноября противник безуспешно пытался перейти в наступление против 1 огсбр и левого фланга 286 сд на Михалево. 16 ноября 21 тд отразила атаку противника на Лодву. И далее в течение ноября-декабря 1941 г. здесь продолжались ожесточенные бои.

12 декабря Синявинская оперативная группа (128, 294, 286 сд, 1 огсб, 21 тд, 16 тбр) 54-й армии получила приказ усиленными отрядами перейти к активным действиям. 16 декабря шли активные действия с целью сковать противника и не дать ему возможность перебрасывать свои силы на центральный участок фронта 54-й армии. 21 тд заняла Лодву и наступала на ст. Малукса. 1 огсб наступала на Пушечную Гору.

17 декабря началось наступление с целью перерезать ж.д. Мга – Кириши и овладеть ст. Малукса. 18-19 декабря продолжается наступление в направлении Турышкино и ст. Малукса, шел бой за овладение Карбусель и ст. Нов.Малукса.

21 декабря для обеспечения прикрытия отхода от Волхова немцы предприняли наступление с целью захвата дер. Лодвы. Противнику сопутствовал успех. Части немецкой 269 п.д. захватили Лодву и Пушечную Гору. Весь декабрь 1941 г. и январь 1942 г. Турышкино, Лодва, Ерзуново, Пушечная Гора, Карбусель, Малкуса переходили в ходе жесточайших боев из рук в руки.

13 января 1942 г. 54-я армия Ленинградского фронта начала наступление в районе Погостья в направлении на Любань. Синявинская оперативная группа своим левым флангом (265, 286 сд, 16 тбр, 21 тд (без танков), 1-я гсбр и 6 брмп) наносила вспомогательный удар в общем направлении ст. Старая Малукса, Сиголово. 16 тбр с подразделениями 1 огсбр и 286 сд наступала на Пушечную Гору и перерезала дорогу между ней и Вороново. 21 тд вела бой в районе Пушечной Горы. 265 сд отбив две контратаки противника наступала в направлении на Стар. Малукса, обходя Лодву с запада левофланговый полк вышел к повороту дороги из Лодвы на Малуксу, 1-2 км вост. оз Малукса. 6 брмп продолжает блокировать Лодву.

26 января 1942 г. участок фронта Синявинской оперативной группы 54-й армии от д. Липки на берегу Ладожского озера до ст. Малукса протяженностью 45 км был передан 8-й армии Ленинградского фронта, передислоцированной от Невской Дубровки. Благодаря этому 54-я армия получала возможность полнее включиться в наступательные действия на любанском направлении. В состав 8-й армии при этом были включены соединения Синявинской оперативной группы 54-й армии: 128, 286, 265, 294 сд, 1 огсбр, 6-я бригада морской пехоты, 21-я танковая дивизия (без танков) и 16-я танковая бригада.

В феврале-апреле 1942 г. соединения левого фланга 8-й армии (1 огсб, 265, 286, 294 сд, 21 тд и др.) продолжали здесь наступление с целью содействия начатому в январе войсками соседней 54-й армии в районе Погостья наступлению на Любань. Директивой командующего войсками Ленинградского фронта от 7 февраля 8-й армии была поставлена задача, нанося главный удар в направлении Шапки – Тосно, во взаимодействии с правофланговыми соединениями 54-й армии, уничтожить противника в районе Лодвы, Малуксы, Березовки, Веняголово. Развернулись упорные бои. Частям 8-й армии удавалось вклиниться в оборону противника на отдельных участках, но закрепиться они не могли и были отброшены в исходное положение. Упорные бои продолжались до середины апреля, но поставленная задача не была выполнена. Активные боевые действия на левом фланге 8-й армии прекратились.

Ход боевых действий в октябре 1941 г. – апреле 1942 г. можно проследить в подробностях на картах положений частей 54-й армии (Илл. 21-34).

С 23 апреля 1942 г. 8-я армия была включена в группу войск волховского направления, которая с 3 мая стала именоваться Волховской группой войск Ленинградского фронта.

Утрата в апреле 1942 г. советскими войсками Невского «пяточка» сильно обеспокоила Ставку ВГК. Директивой фронта от 7 мая 1942 г. 8-й армии была поставлена задача всемерного укрепления обороны. 10 мая был издан приказ, в котором особое внимание уделялось надежному укреплению направлений: Синявино, Апрексин Городок, Путилово; Мга, Марково; Турышкино, Вороново, Хандрово; Малукса, Лодва, Пушечная Гора. На занимаемых войсками рубежах требовалось построить сеть траншей и ходов сообщения, стрелковые и пулеметные окопы, убежища, наблюдательные пункты, оборудовать артиллерийские позиции с укрытиями для расчетов и боеприпасов. К середине лета 1942 г. основной объем оборонительных работ был завершен.

Летом 1942 г. немецко-фашистское командование приступило к подготовке крупного наступления на Ленинград. Ставка ВГК поставила Ленинградскому и Волховскому фронтам задачу нанести упреждающий удар и сорвать тем самым штурм Ленинграда. Операция получила в военно-исторической литературе наименование 3-й Синявинской операции.

Она началась 27 августа 1942 г. По плану операции 8-я армия переходила в наступление в полосе от дер. Липки на побережье Ладожского озера до горы Пушечная. На левом фланге к исходу первого дня войска должны были выйти к дер. Карбусель, к исходу второго дня – к пл. Турышкино. Части 286 и 327 сд и 1 огсбр. овладели сильно укрепленным опорным пунктом Вороново, прочно закрепив его за собой, продвинулись в направлении оз. Барское. К 1 октября бои на этом направлении затихли, передний край обороны 8-й армии стабилизировался на рубеже Гайтолово – восточнее Тортолова – Мишкино – западнее Воронова – Пушечная Гора – Лодва. Еще более месяца здесь велись напряженные бои. Хотя прорвать блокаду Ленинграда не удалось, была уничтожена

большая часть группировки, предназначавшейся для штурма Ленинграда осенью 1942 г. После завершения наступательных боев на синявинском направлении главной задачей войск 8-й армии было дальнейшее совершенствование обороны.

Ход боевых действий на рассматриваемом участке в период проведения Синявинской наступательной операции и положение сторон после неё можно проследить по картам (Илл. 35-41).

В ходе операции «Искра» (началась 12 января 1943 г.) левый фланг 8-й армии не вел активных боевых действий. Однако после прорыва блокады Ленинграда возникла настоятельная необходимость расширить полосу прорыва. Однако попытки наших войск в январе 1943 г. расширить отвоеванный коридор не привели к успеху. Удерживая Синявинские высоты, сильная мгинско-синявинская группировка противника создавала постоянную угрозу выхода к Ладожскому озеру с целью замкнуть снова блокадное кольцо.

В новой наступательной операции перед Волховским фронтом стояла задача силами 8-й армии прорвать оборону противника на фронте от Вороново до Лодвы и овладеть районом от Сологубовки до Муя. В последующем фронт должен был соединиться в районе Войтолова с войсками Ленинградского фронта и окружить мгинско-синявинскую группировку противника. В отечественную историографию операция вошла под названием Войтолово-Мгинская операция, или Карбусельская операция.

Командующий 8-й армией генерал-лейтенант Ф.Н.Стариков построил войска ударной группировки в два эшелона. Численность стрелковых дивизий к началу марта была доведена до 6-7 тыс. человек. Ближайшими задачами 8-й армии были: разгромить противника в районе Вороново, Карбусель, Лодва, оз. Белое, прочно закрепив за собой фланги в районе безымянных высот сев.-зап. Вороново и в районе Лодвы.

Наступление началось 19 марта 1943 г. За три дня войскам удалось прорвать передний край обороны противника на участке Вороново – Лодва шириной 8 км и продвинуться вперед до 5 км, до северной окраины дер. Карбусель. Подробнее с ходом наступления можно ознакомиться в воспоминаниях ветеранов 378 и 256 сд (см. Белов А.Р. Наступательные бои под Карбуселью и Поречьем // Шли в бой коммунистами /сост. Н.И.Чернышев/. - Лениздат, 1987. С. 23-28; Клявин Н.П. НАРВСКАЯ, КРАСНОЗНАМЕННАЯ. Очерк о боевом пути 256-й стрелковой Нарвской Краснознаменной дивизии. - Димитровград: ИЧФ "Время, 1997. С. 67- 75).

По не подтвержденным документально данным части 378 сд захватили и некоторое время удерживали Карбусель. Документально подтверждено, что подвижный отряд в составе 191-го гвардейского стрелкового полка 64-й сд и танкового батальона 122-й тб под командованием майора Рудькова прорвался к железной дороге Мга — Кириши восточнее платформы Турышкино. Подтверждают прорыв к пл. Турышкино и немецкие документы (Илл. 17-19). Восточнее деревни Карбусель до р. Светленькая наступала 374 сд. Слева от неё в наступление на деревню Лодва перешла 265 сд.

Противник перебросил к намечившемуся участку прорыва свежие части. Неблагоприятная погода не позволила использовать авиацию фронта для борьбы с подходящими резервами. Наступление приняло затяжной характер. Командованием фронта 1 апреля были введены в сражение из резерва 14-я сд и 1-я осб. Однако возросшее сопротивление противника преодолеть не удалось.

Учитывая сложившуюся обстановку на Волховском и Ленинградском фронтах, а

также начавшуюся весеннюю распутицу, 2 апреля 1943 г. было принято решение о прекращении наступления. Одновременно фронтам была поставлена задача закрепиться на достигнутых рубежах и подготовить глубокоэшелонированную оборону на основных направлениях. Это позволило 8-й армии успешно отразить последовавшие с 11 апреля неоднократные атаки противника. В мартовских боях 8-я армия потеряла более 4 тысяч убитыми и 13 тысяч ранеными. Причем большую часть в первые дни наступления (Илл. 42). В марте 1943 г. было достигнуто максимальное продвижение вперёд за весь период боевых действий на данном участке.

Ход Карбусельской операции в деталях можно проследить по картам и схеме (Илл. 43-46).

Возле музея-диорамы «Прорыв блокады Ленинграда» в составе музейной экспозиции под открытым небом стоит танк КВ-1С. Он участвовал в бою за деревню Карбусель в марте 1943 г. Это был первый бой танкового полка. В его составе командиром одного из таких танков был известный ленинградский поэт Сергей Орлов. После боя он написал стихотворение под названием «Карбусель»:

Памяти товарищей, погибших под Карбуселью

Мы ребят хоронили в вечерний час.
В небе мартовском звезды зажглись...
Мы подняли лопатами белый наст,
Вскрыли черную грудь земли.

Из таежной Сибири, из дальних земель
Их послал в этот край народ,
Чтобы взять у врага в боях Карбусель
Средь гнилых ленинградских болот.

А была эта самая Карбусель -
Клок снарядами взбитой земли.
После бомб на ней ни сосна, ни ель,
Ни болотный мох не росли...

А в Сибири в селах кричат петухи,
Кедрачи за селом шумят...
В золотой тайге на зимовьях глухих
Красно-бурые зори спят.

Не увидеть ребятам высоких пихт,
За сохатым след не бродить.
В ленинградскую землю зарыли их,
Ну, а им еще б жить да жить!..

Прогремели орудия слово свое.
Иней белый на башни сел.

Триста метров они не дошли до нее. -
Завтра мы возьмем Карбусель!

А было, под Волховом синим
В крови поднимался рассвет.
Завязшие танки в трясине
И черные ленты ракет.

Болота, болота, болота,
За каждую кочку бои,
И молча в отчаянных ротах
Друзья умирают мои.

Ползут по кровавому следу
По черному снегу полки,
Лишь веруя сердцем в победу
Рассудку уже вопреки...

Установившееся с середины апреля 1943 г. начертание нашего переднего края на этом участке, равно как и начертание переднего края противника, до начала Мгинской операции 1943 г. существенно не изменялось и может быть прослежено по картам 382 сд, которой 5.04.1943 г. сдала свой участок 239 сд, 286, 265 сд, а также по картам противника (Илл. 47, 48).

С 22 июля по 28 августа 1943 г. в ходе Мгинской операции Волховский фронт наступал силами 10 соединений 8-й армии, построенных в два эшелона. Главный удар наносился из района Воронова на Славянку, пос. Михайловский, и далее – на Мгу. Вспомогательный удар в целях обеспечения левого фланга ударной группировки – в направлении Карбусель – Турышкино. Соединениям 8-й армии, наступавшим в первом эшелоне, удалось ворваться в первые траншеи противника, но ожесточенными контратаками противник снова восстанавливал свои позиции. В результате за месяц непрерывных боев на главном направлении наступления удалось овладеть мощным узлом сопротивления Поречье, высотами Огурец и Лесная.

Ход боевых действий Мгинской наступательной операции в деталях можно проследить по картам 8-й армии (Илл. 49).

Положение немецкой главной оборонительной линии от оз. Барское до Карбусель к 29 июля 1943 г. можно проследить по карте немецкой 5 горно-егерской дивизии (Илл. 50). Положение немецкой главной оборонительной линии от Карбусель до Лодвы и от Лодвы до ж/д Мга-Кириши к 29 июля 1943 г. можно проследить по карте немецкой 212 пд (Илл. 51).

21 января 1944 г. с данного рубежа перешла в наступление по преследованию противника в районе Турышкино – Карбусель 364 сд. 26 января дивизия овладела г. Тосно, за что Верховным главнокомандованием дивизии было присвоено наименование «Тосненской» (Илл. 52).

Изучение источников позволяет утверждать, что рассматриваемая территория являлась в 1941-1944 гг. местом ожесточенных боёв с немецко-фашистскими захватчиками по освобождению Ленинграда от вражеской блокады. В 1941 г.

ожесточенные бои велись за овладение отдельными опорными пунктами и командными высотами (Вороново, Лодва, Карбусель). Наиболее ожесточенные и продолжительные бои в 1942-1943 гг. велись по преодолению двух рубежей вражеской обороны. Первый рубеж периода января 1942 - марта 1943 гг. вдоль дороги Вороново – Лодва (в т.ч. у оз. Долгое) явился полем битвы трёх наступлений: январь 1942 г.-апрель 1942 г., август-сентябрь 1942 г., март 1943 г. Второй рубеж образовался в результате прорыва вражеской обороны в марте 1943 г.: оз. Барское, бол. Гороховое, отм. 59.8, дер. Карбусель, бол. Гладкое, р. Светленькая, дер. Лодва. На втором рубеже наступления осуществлялись дважды: в марте-апреле 1943 г., в июле-августе 1943 г. Разумеется, расстояние между этими рубежами части 8-й армии в марте-апреле 1943 г. преодолевали с тяжелыми боями, буквально вгрызаясь в глубоко эшелонированную оборону противника.

Библиография

1. Бабин А.И. На Волховском фронте. 1941-1944 годы. М.: Наука, 1987.
2. Бойцов С.М., Борщев С.Н. Операция «Искра». (Прорыв блокады Ленинграда. 1943 год). Сборник воспоминаний. Л.: Лениздат, 1973.
3. Белов А.Р. Наступательные бои под Карбуселью и Поречьем // Шли в бой коммунистами / Сост. Н.И.Чернышев – Л.: Лениздат, 1987
4. Гладыш С.А., Милованов В.И. Восьмая общевойсковая: Боевой путь 8-й армии в годы Великой Отечественной войны. М., 1994
5. Егоров П.Я. Операции советских войск под Ленинградом в 1943 году // На Волховском фронте. Воспоминания ветеранов / Сост. Д.К.Жеребов – Л.: Лениздат, 1978.
6. Клявин Н.П. Нарвская, Краснознаменная. Очерк о боевом пути 256-й стрелковой Нарвской Краснознаменной дивизии. Димитровград: «Время». 1997
7. Мощанский И.Б. Танки, вперед! Курьёзы танковой войны в битве за Ленинград. М.: «ВЕЧЕ», 2009
8. На Волховском фронте. 1941–1944. — М.: «Наука», 1982
9. Операция «Искра». Прорыв блокады Ленинграда / Сост. Т.И.Коптелова – СПб.: ГАЛАРТ, 2012
10. Шигин Г.А. Битва за Ленинград: крупные операции, "белые пятна", потери / Под ред. Н.Л.Волковского – СПб.: «Полигон», 2004
11. Хаупт В. Группа армий «Север». Бои за Ленинград. 1941—1944 / Пер. с англ. Е.Н.Захарова — М.: Центрполиграф, 2005
12. Geschichte der 121. ostpreußischen Infanterie-Division 1940-1945. Selbstverlag der Traditionsverbandes der 121. Infanterie-Division. Münster-Frankfurt-Berlin, 1970

Приложение №9 к Акту по результатам государственной историко-культурной экспертизы документации, обосновывающей включение объекта культурного наследия регионального значения – достопримечательное место «Военно-мемориальная зона «Прорыв блокады Ленинграда, 1941-1944 гг.» в Единый государственный реестр объектов культурного наследия (памятников истории и культуры) народов Российской Федерации

Материалы исторической иконографии

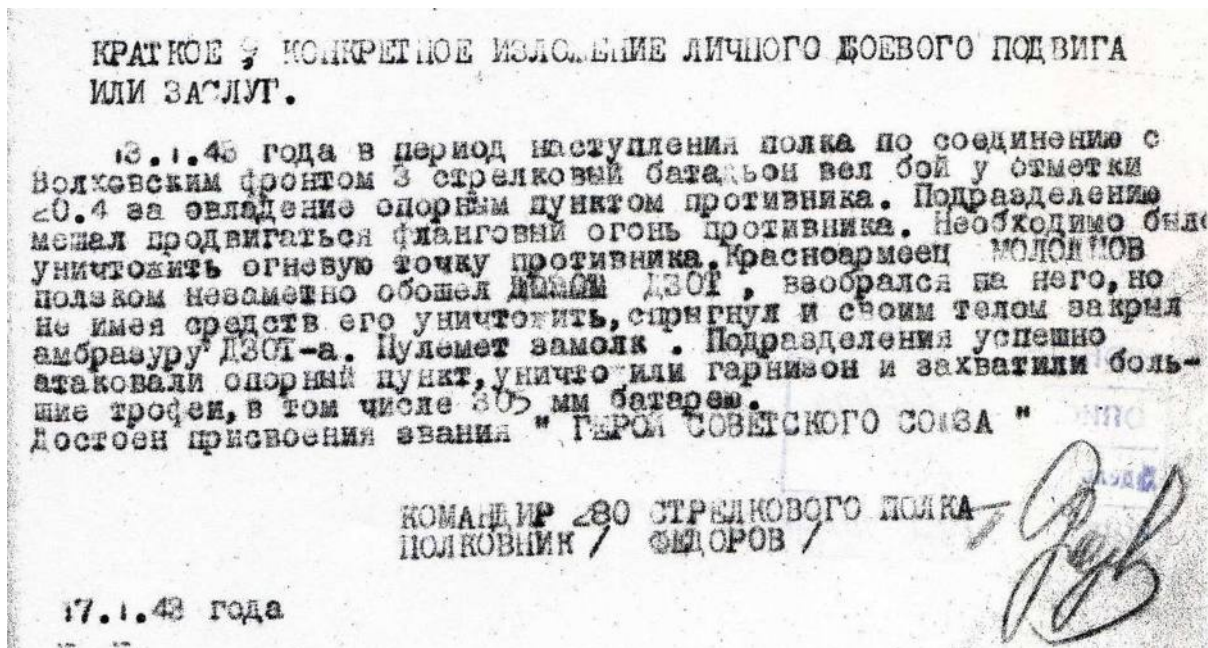
Перечень иллюстраций

- Илл. 1. Представление Д.С. Молодцова к званию Героя Советского Союза (фрагмент). ЦАМО РФ. Ф. 6597. Оп. 341969. Д. 1. Л. 148.
- Илл. 2-3. Указ от 10.02.1943 г. о присвоении звания Героя Советского Союза (список награжденных). ЦАМО РФ. Ф. 33. Оп. 682525. Д. 10. Лл. 10-11.
- Илл. 4. «Отчетная карта наступления 136 сд за период с 12 по 18 января 1943 года». ЦАМО РФ. Ф. 1192, Оп. 1. Д. 7, Лист 137.
- Илл. 5. «Отчетная карта боевых действий 268 сд за период с 12 по 18.01.1943 г.». ЦАМО РФ. Ф. 1559. Оп. 1. Д. 35. Л. 8.
- Илл. 6. «Схема боевого порядка армейской артиллерийской группы (контрбатареинная группа для прикрытия железной дороги)». Из фондов музея-заповедника «Прорыв блокады Ленинграда». Не публиковалась.
- Илл. 7. Немецкая топографическая карта 1942 г. с отмеченными квадратами 4090, 4091 и 4190. Масштаб 1:25 000. Фрагмент.
- Илл. 8. Донесение о безвозвратных потерях 86 сд. ЦАМО РФ Ф. 58. Оп. 18001. Д. 280. Л. 97.
- Илл. 9. Донесение о безвозвратных потерях 142 сд. ЦАМО РФ Ф. 58. Оп. 18001. Д. 159. Л. 8.
- Илл. 10. Извещение на красноармейца Ф.Г. Газутдинова, погибшего 24 февраля 1943 г. «в районе роши «Тигр» /ОБД Мемориал/
- Илл. 11. «Схема захоронения погибших 13 мая 1943 года и 5.03.1943 г.» /ОБД Мемориал/
- Илл. 12. «Схема боевых действий частей 268 сд с 6.8. по 17.8.1943 г.». ЦАМО РФ. Ф. 1559. Оп. 1. Д. 35. Л. 42.
- Илл. 13. «Отчетная карта 63 гвардейской стрелковой дивизии за период боевых действий с 15.9. по 20.9.1943 г.». ЦАМО РФ. Ф. 1192. Оп. 1. Д. 25. Л. 94.
- Илл. 14. «Отчетная карта № 4 (4-го Гв. СК)». Фрагмент. ЦАМО РФ. Ф. 815. Оп. 1. Д. 60. Лист без номера.
- Илл. 15. «Схема боевых порядков 124 сд на 22.08.1943 г.». На схеме указаны и пронумерованы немецкие опорные пункты, в т.ч. № 17 и № 18. ЦАМО РФ. Ф. 1337. Оп. 1. Д. 13. Л. 40.
- Илл. 16. «Схема положения нашей пехоты на 22.07.1943» (30-й гвардейский стрелковый корпус). ЦАМО РФ. Ф. 892. Оп. 1. Д. 248. Л. 7
- Илл. 17. Журнал боевых действий 122 отбр. ЦАМО РФ. Ф. 3313. Оп. 1. Д. 6. Л. 71.

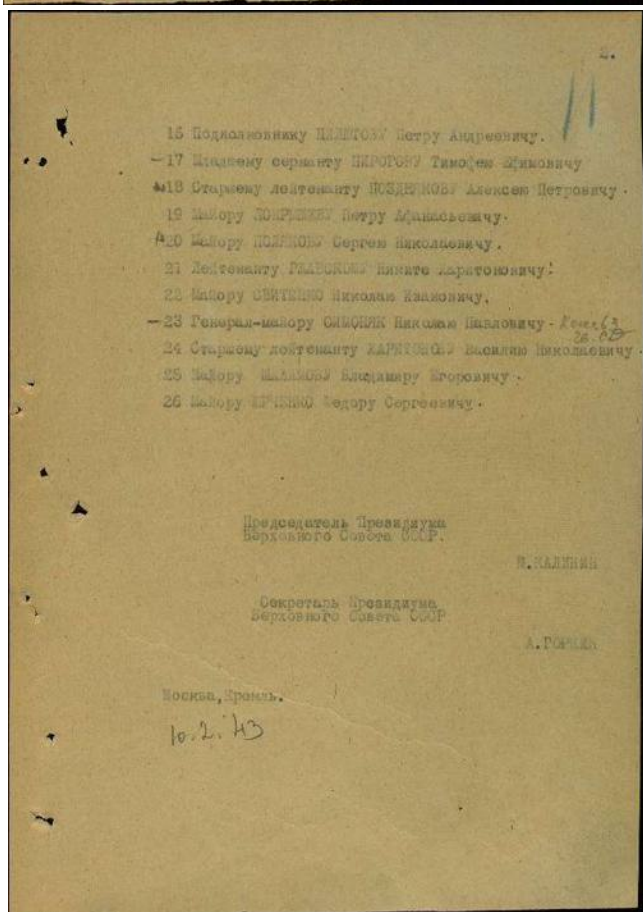
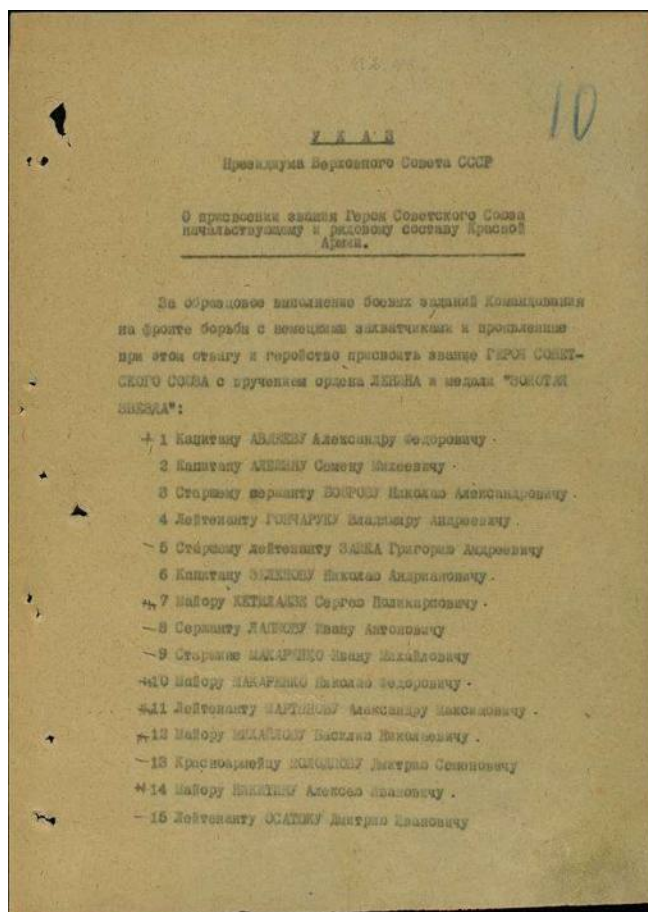
- Илл. 18. Схема из кн. Geschichte der 121. ostpreußischen Infanterie-Division 1940-1945. Selbstverlag der Traditionsverbandes der 121. Infanterie-Division. Münster-Frankfurt-Berlin 1970 (приложение "Карты и схемы к 1-й части").
- Илл. 19. Наградной лист капитана Рудькова. ЦАМО РФ. Ф. 33. Оп. 686044. Д. 4655. № записи: 22039563.
- Илл. 20. Журнал боевых действий 54-й армии от 19.09.1941 г.
ЦАМО РФ. Ф. 410. Оп. 10122. Д. 61. Л. 8
- Илл. 21 Карта положения войск 54 А с 1-7.10.1941 г. (фрагмент). ЦАМО. РФ. Ф. 217. Оп. 1221. Д. 451. Лист не указан.
- Илл. 22. Рабочая карта с обстановкой 54 А по состоянию на 3.10.41 г. (фрагмент). ЦАМО РФ. Ф. 217. Оп. 1221. Д. 462. Лист не указан.
- Илл. 23. Карта положения войск 54 А на 21 ноября 1941 г. (фрагмент)
ЦАМО РФ. Ф. 217. Оп. 1221. Д. 520. Лист не указан.
- Илл. 24. Карта положения частей 54 А с 25.12.41 по 27.12.41 г. (фрагмент)
ЦАМО РФ. Ф. 217. Оп. 1221. Д. 553. Документ 64.
- Илл. 25. Карта положения 54 А на 31.12.41 г. (фрагмент)
ЦАМО РФ. Ф. 217. Оп. 1221. Д. 561. Лист не указан.
- Илл. 26. Карта обстановки 54 А заместителя начальника оперативного отдела полковника Торопина (фрагмент). Период с 01.01.1942 по 06.01.1942 г. ЦАМО РФ. Ф. 217. Оп. 1221. Д. 1691. Документ 68
- Илл. 27. Рабочая карта с обстановкой 54 А. Период 3.1.42-6.1.42 г. (фрагмент).
ЦАМО РФ. Ф. 217. Оп. 1221. Д. 1695. Лист не указан
- Илл. 28. Карта обстановки 177 сд к исходу 12.1.42 г. (фрагмент). ЦАМО РФ. Ф. 217. Оп. 1221. Д. 1711. Лист не указан
- Илл. 29. Обстановка 54 А 18.00 12.1.42-12.00 13.1.42 г. (фрагмент)
ЦАМО РФ. Ф. 217. Оп. 1221. Д. 1710. Лист не указан
- Илл. 30. Карта положения войск 54 А с 13 по 15 января 1942 г. (Карта 54 А майора Гольцмана) (фрагмент). ЦАМО РФ. Ф. 217. Оп. 1221. Д. 1713.
Лист не указан.
- Илл. 31. Карта положения войск 54 А на 25 января 1942 г. (фрагмент)
ЦАМО РФ. Ф. 217. Оп. 1221. Д. 1726. Лист не указан.
- Илл. 32. Карта положения войск 54 А (1-й огсб) на 14 февраля 1942 г.
ЦАМО РФ. Ф. 217. Оп. 1221. Д. 1726. Лист не указан.
- Илл. 33. Схема оборонительных сооружений, огневых точек и минных полей противника перед 21 тд на 12.02.1942 г. Архив ЦАМО РФ. Ф. 344. Оп. 5554. Д. 385. Л. 348
- Илл. 34. Схема боевых порядков частей 286 сд с 21.03.1942 г. Архив ЦАМО РФ. Ф. 1584. Оп. 1. Д. 37. Л. 466
- Илл. 35. К журналу боевых действий 1.3.-26.9.42 г. (фрагмент). ЦАМО РФ. Ф. 217. Оп. 1221. Д. 1622. Документ 5
- Илл. 36. Рабочая карта начальника штаба фронта - развертывание ударной группировки фронта по военной игре № 7 (Мгинская операция) (приложение к д.д. 196-198) (фрагмент) Период с 01.08.1942 по 30.09.1942 г.
ЦАМО РФ. Ф. 204. Оп. 89. Д. 206. Лист не указан
- Илл. 37. Карта Синявинской операции сентябрь 1942 г. (фрагмент)
ЦАМО РФ. Ф. 204. Оп. 89. Д. 60. Лист не указан

- Илл. 38. Карта положения противника и своих войск к 12.00 10.11.42 г. (фрагмент). ЦАМОРФ. Ф. 204. Оп. 89. Д. 276. Лист не указан
- Илл. 39. Схема ПТО 2 сб 1 огсб на 29 ноября 1942 г. ЦАМО РФ. Ф. 1584. Оп. 1. Д. 27. Лист не указан
- Илл. 40. Карта положения частей 8 А на 26.12.42 г. (фрагмент). ЦАМО РФ. Ф. 344. Оп. 5554. Д. 620. Документ 29.
- Илл. 41. Карта положения частей на Волховском фронте на 7.3.43 г. ЦАМО РФ. Фонд 204. Оп. 89. Д. 1313. Лист не указан.
- Илл. 42. Донесение о потерях личного состава 8 армии за 20-21 марта 1943 г. ЦАМО РФ. Ф. 344. Оп. 5554. Д. 723. Лист без номера.
- Илл. 43. Карта положения войск Волховского фронта на 18.3.43 г. ЦАМО РФ. Ф. 204. Оп. 89. Д. 1826. Документ 185
- Илл. 44. Карта обстановки на Волховском фронте к исходу 29.3.43 г. (фрагмент). ЦАМО РФ. Ф. 204. Оп. 89. Д. 1828. Лист не указан
- Илл. 45. Схема расположения боевых порядков и обеспечения стыков между соединениями и полками 265 сд на 29.03.43 г. Период с 29.03.1943 по 29.03.1943 гг. ЦАМО РФ. Ф. 1555. Оп. 1. Д. 74. Лист не указан
- Илл. 46. Карта положения войск Волховского фронта на 13.4.43 г. ЦАМО РФ. Ф. 204. Оп. 89. Д. 1835. Документ 371
- Илл. 47. Карта положения частей Волховского фронта на 8.5.43 г. (фрагмент) ЦАМО РФ. Ф. 204. Оп. 89. Д. 1838. Документ 444.
- Илл. 48. Схема инженерных сооружений и заграждений в полосе обороны 382 сд на 1.07.1943 г. ЦАМО РФ. Ф. 344. Оп. 5554. Д. 741. Лист без номера
- Илл. 49. Карта положения частей 8 А на 09.08.1943 г. (фрагмент) ЦАМО РФ. Ф. 204. Оп. 89. Д. 2207. Документ 208
- Илл. 50. Карта положения немецкой 5-й горно-егерской дивизии к 29.07.1943 г. (NARA)
- Илл. 51. Карта немецкой 212 пд на 29.07.1943 г. (NARA)
- Илл. 52. Отчетная карта положения войск Волховского фронта с 21.1 по 24.1.44 г. ЦАМО РФ. Ф. 204. Оп. 89. Д. 2550. Документ 90/23

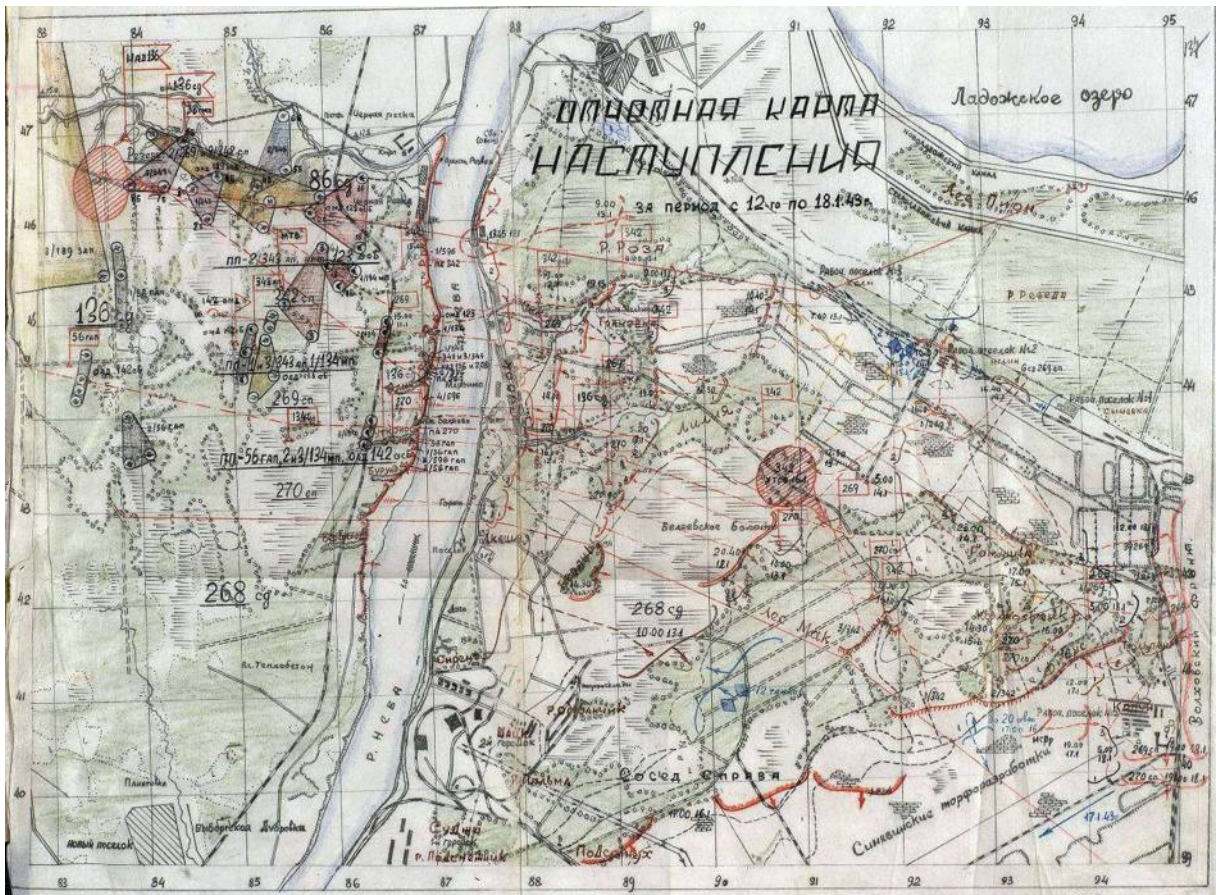
Иллюстрации



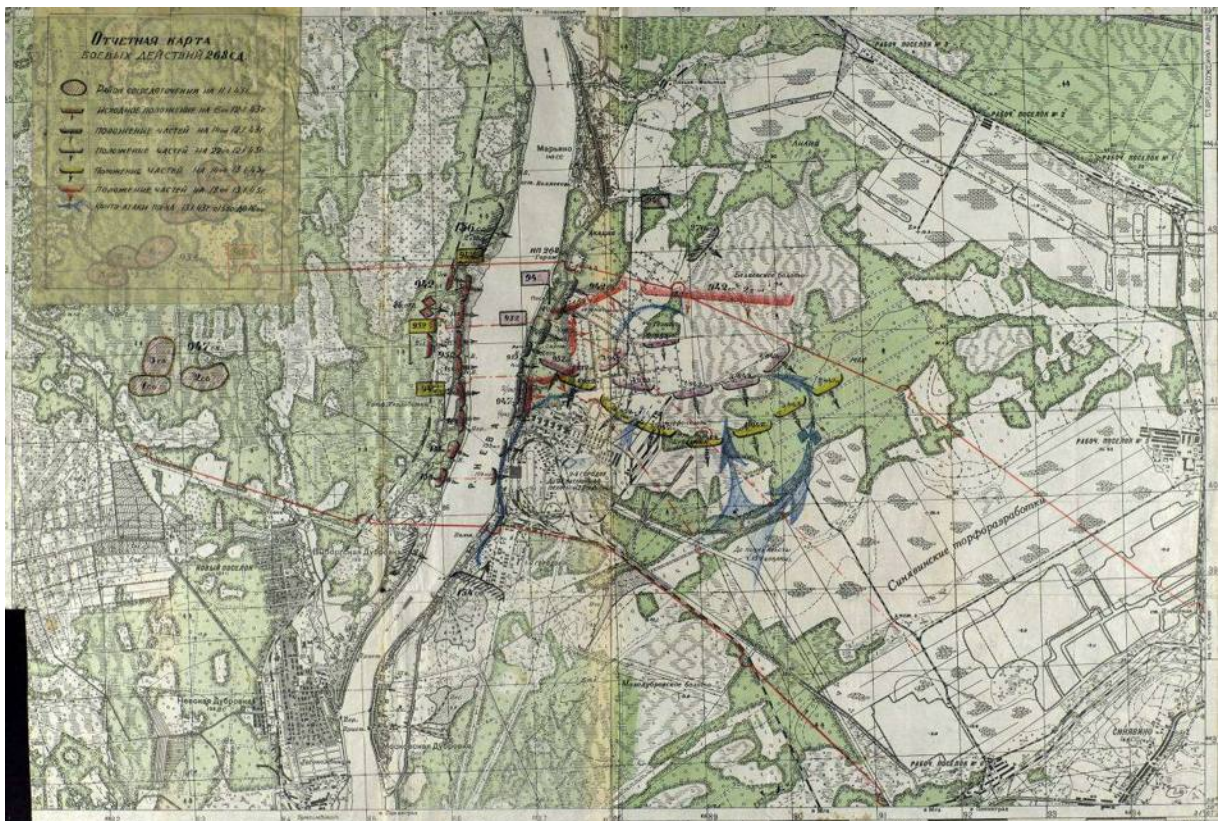
Илл. 1. Представление Д.С. Молодцова к званию Героя Советского Союза (фрагмент). ЦАМО РФ. Ф. 6597. Оп. 341969. Д. 1. Л. 148.



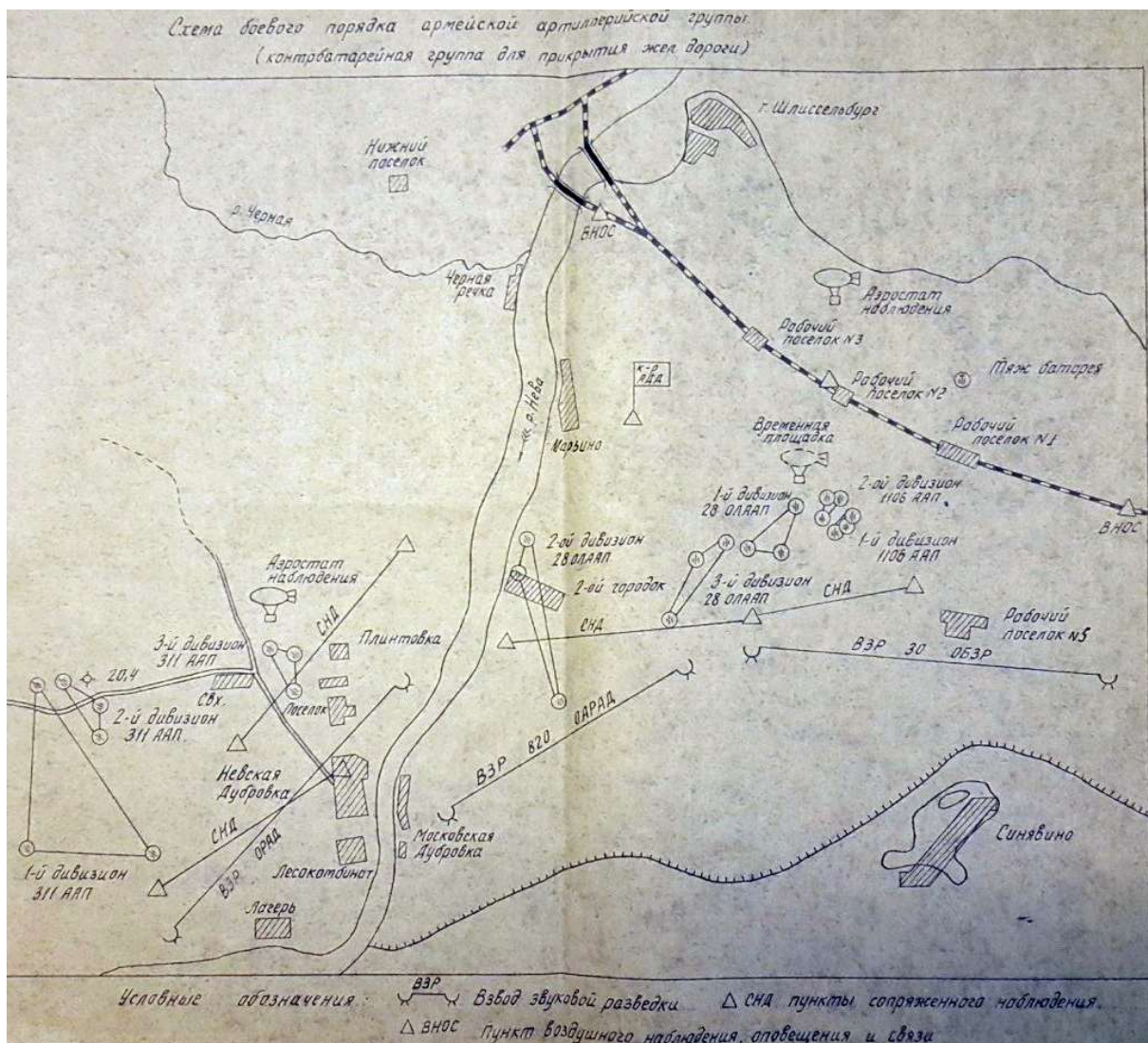
Илл. 2-3. Указ от 10.02.1943 г. о присвоении звания Героя Советского Союза (список награжденных).
ЦАМО РФ. Ф. 33. Оп. 682525. Д. 10. Лл. 10-11.



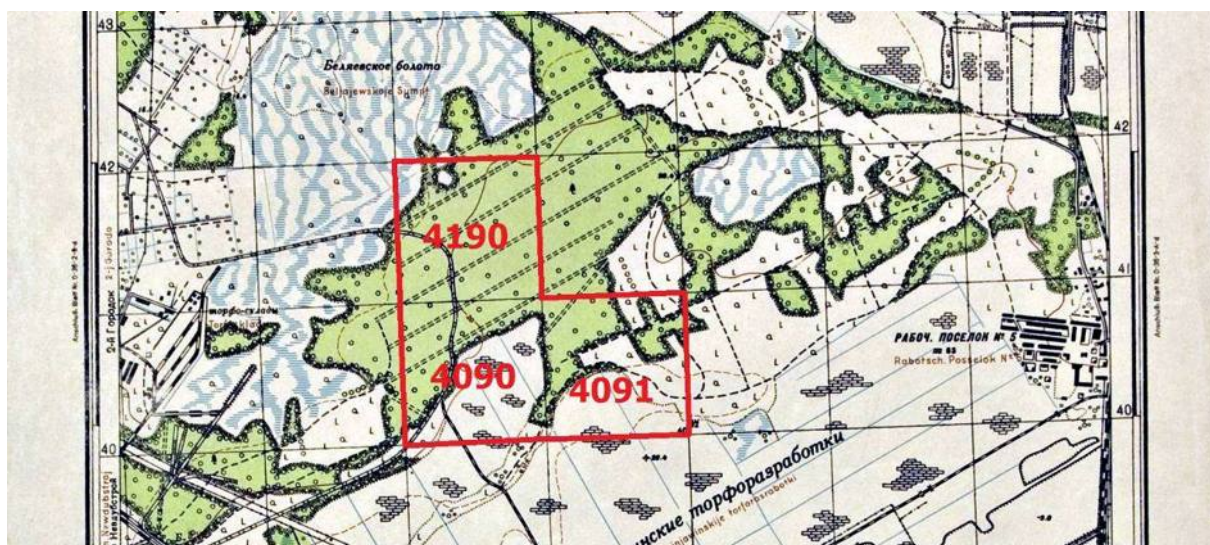
Илл. 4. «Отчетная карта наступления 136 сд за период с 12 по 18 января 1943 года». ЦАМО РФ. Ф. 1192, Оп. 1. Д. 7, Лист 137.



Илл. 5. «Отчетная карта боевых действий 268 сд за период с 12 по 18.01.1943 г.». ЦАМО. Ф. 1559. Оп. 1. Д. 35. Л. 8.



Илл. 6. «Схема боевого порядка армейской артиллерийской группы (контрбатареинная группа для прикрытия железной дороги)». Из фондов музея-заповедника «Прорыв блокады Ленинграда». Не публиковалась.



Илл. 7. Немецкая топографическая карта 1942 г. с отмеченными квадратами 4090, 4091 и 4190. Масштаб 1:25 000. Фрагмент.

126 350 256

Форма № 4

189-я артиллерийская дивизия пр. ст.

8 апреля 1943 г.

ИЗВЕЩЕНИЕ

Ваш сын красноармеец Газит Колесов №11451-А
муж, отец, сын, брат, должность, наименование части, воинское звание

Газутдинов Фамак Газутдинович
фамилия, имя, отчество


уроженец г. Мариюполи Ворошиловский р-н Татар. АССР
село, деревня, район, город, область


в бою за социалистическую Родину, верный воинской присяге, проявив героизм и мужество, был убит 24 февраля 1943 г.
время гибели

похоронен: Тееганит Казвер в районе рощи «Тигр»
точный адрес места погребения

Минусинская дивизия
погребения

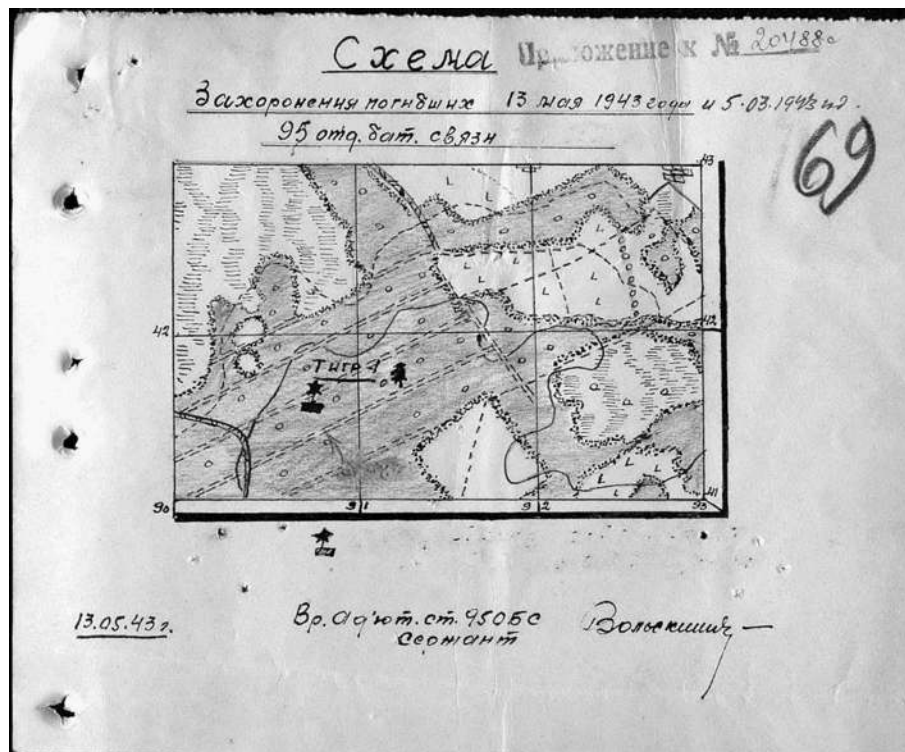
Настоящее извещение является документом для возбуждения ходатайства о пенсии (приказ НКО СССР №.....)

 Командир части внутренних и административных документов

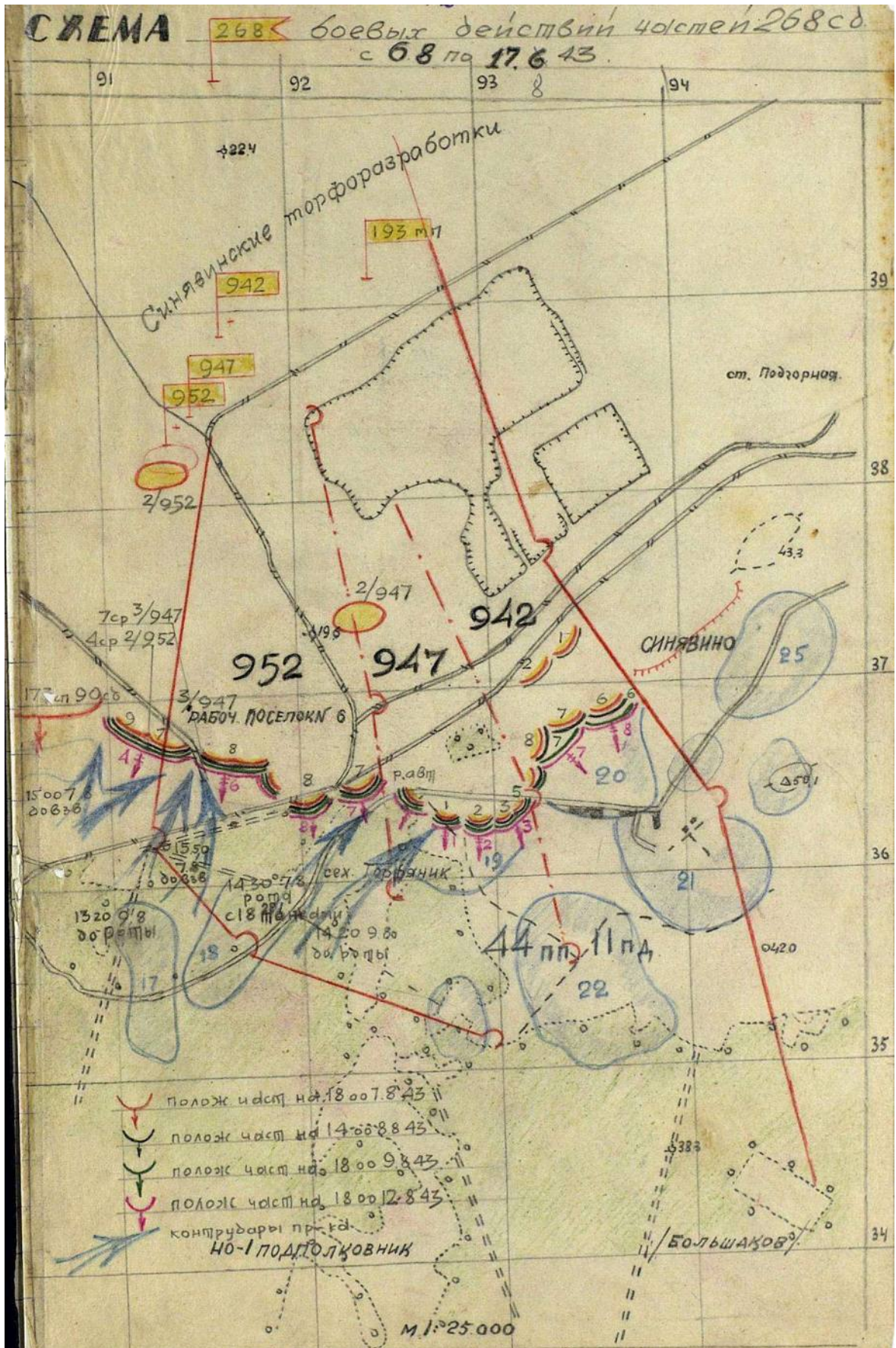
 Военный комиссар Касимов Мабутов
 Начальник штаба

ЦТ НКО. 4214-42

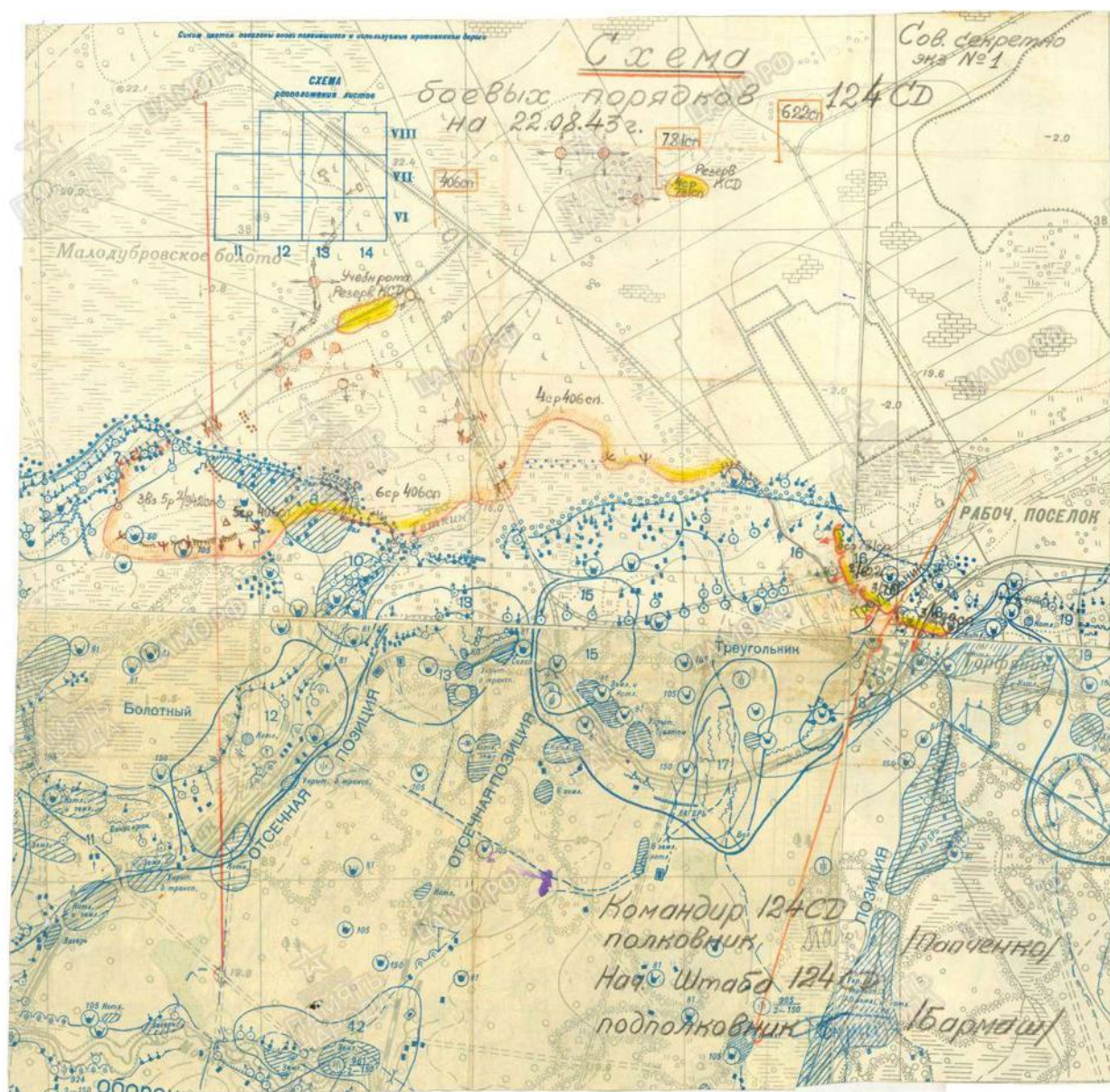
Илл. 10. Извещение на красноармейца Ф.Г. Газутдинова, погибшего 24 февраля 1943 г. «в районе рощи «Тигр» /ОБД Мемориал/



Илл. 11. «Схема захоронения погибших 13 мая 1943 года и 5.03.1943 г.» /ОБД Мемориал/

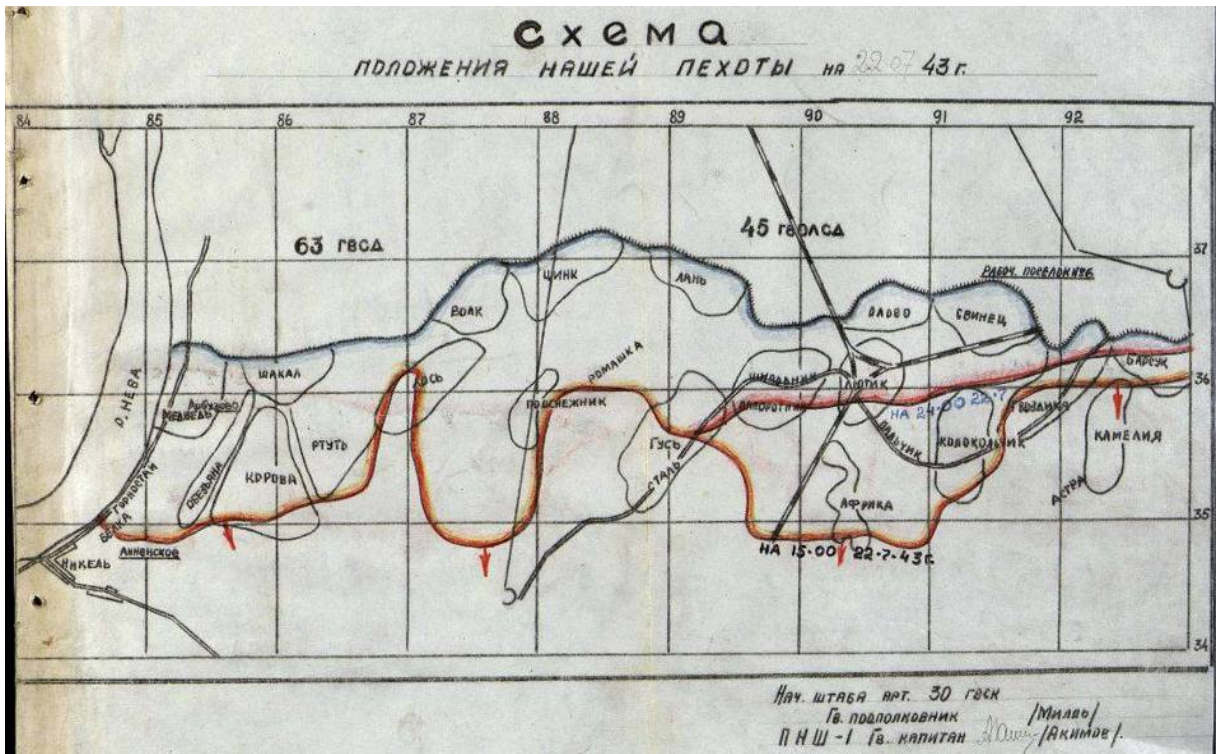


Илл. 12. «Схема боевых действий частей 268 сд с 6.8. по 17.8.1943 г.»
ЦАМО РФ. Ф. 1559. Оп. 1. Д. 35. Л. 42.



Илл. 15. «Схема боевых порядков 124 сд на 22.08.1943 г.». На схеме указаны и пронумерованы немецкие опорные пункты, в т.ч. № 17 и № 18.

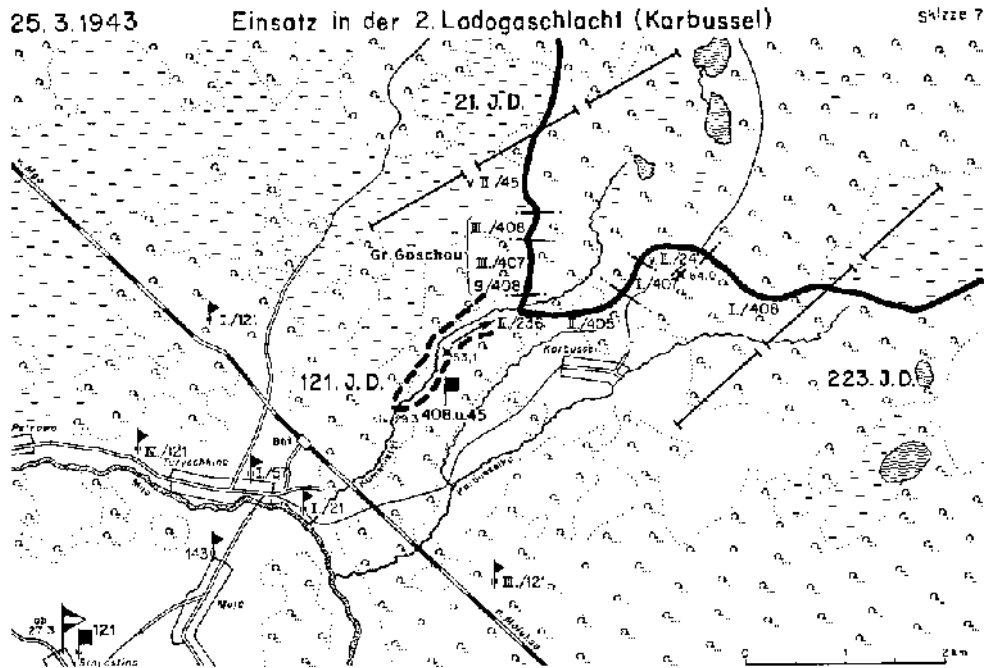
ЦАМО РФ. Ф. 1337. Оп. 1. Д. 13. Л. 40.



Илл. 16. «Схема положения нашей пехоты на 22.07.1943» (30-й гвардейский стрелковый корпус). ЦАМО РФ. Ф. 892. Оп. 1. Д. 248. Л. 7

№ п/п	Вид отправки	Место подачи и подательский № отправки	Кому адресовано отправление, а для влком. платежа — от кого, подробный адрес отправления и время подачи отправления	Сумма объявленной ценности	Сумма выданного платежа	Квитанция, штемпль для выдачи или отписка о времени доставки или возвращении, время отправки, номер отправления, номер платежа и № служ. перевода
			В тылу противника связывая, то вторую часть по дороге противника <u>двигавших</u> больше вправо селом <u>Сидорки</u> артиллерии, <u>батарей</u> и <u>пулеметов</u> противника со стороны <u>Старой</u> сел с их правления к нашей танковой бригаде. <u>Этапна</u> <u>М-34</u> <u>выселился</u> <u>283</u> <u>полковника</u> <u>2тб</u> <u>капитана</u> <u>Рудкович</u> во всей <u>команде</u> <u>привелись</u> и <u>сегодня</u> <u>610,0г</u> <u>вспомог</u> исправности <u>привели</u> во <u>КП</u> <u>Витязи</u> за <u>предоставления</u> . <u>Танковой</u> <u>батальон</u> <u>продолжает</u> <u>занимать</u> <u>оборону</u> . <u>Танковой</u> <u>батальон</u> , <u>выход</u> <u>на</u> , <u>в</u> <u>дальней</u> <u>сигна</u> <u>в</u> <u>тылу</u> противника <u>продолжает</u> <u>занимать</u> <u>оборону</u> <u>в</u> <u>районе</u> <u>(2202-0)</u> . <u>Противник</u> <u>воле</u> <u>в</u> <u>наступлении</u> <u>на</u> <u>сторону</u> <u>подвинулся</u> <u>с</u> <u>защит</u> его <u>участков</u> . <u>Сторона</u> <u>отдал</u> <u>несколько</u> <u>атак</u> <u>противника</u> и <u>вызвал</u> <u>на</u> <u>себя</u> <u>артиллерию</u> . <u>Караван</u> <u>таких</u> <u>изучил</u> <u>с</u> <u>прот</u> <u>в</u> <u>се</u> <u>с</u> <u>тылу</u> , <u>первая</u> <u>передний</u> <u>край</u> <u>заставил</u> . <u>Округ</u> <u>охранял</u> <u>противником</u> - <u>ведет</u> <u>вой</u> , <u>отбиваясь</u> <u>гражданскими</u> . <u>Поздней</u> <u>в</u> <u>полночь</u> <u>отряда</u> <u>капитан</u> <u>Мусков</u> <u>вызвал</u> <u>огонь</u> <u>на</u> <u>себя</u> .			
20			Вместе <u>во</u> <u>с</u> <u>отрядом</u> <u>Рудкова</u> <u>и</u> <u>каравана</u> <u>ведет</u> . <u>Удалось</u> <u>связаться</u> <u>с</u> <u>7.10</u> <u>гв</u> <u>и</u> <u>было</u> <u>передано</u> <u>кавалерии</u> <u>2тб</u> <u>по</u> <u>радио</u> <u>приказом</u> - <u>с</u> <u>исправной</u> <u>материальной</u> <u>частью</u> <u>войск</u> , <u>и</u> <u>все</u> <u>это</u> <u>не</u> <u>можеть</u> <u>оплатить</u> <u>финансово</u> . <u>В</u> <u>8.00</u> <u>получила</u> <u>директриса</u> <u>от</u> <u>капитана</u> <u>Рудкова</u> <u>и</u> <u>в</u> <u>ответ</u> <u>на</u> <u>его</u> <u>приказа</u> <u>прислать</u> <u>в</u> <u>полночь</u> . <u>Во</u> <u>второй</u> <u>половине</u> <u>гвд</u> <u>авиация</u> <u>противника</u> <u>бомбардировала</u> <u>расположение</u> <u>ка</u> <u>бригады</u> <u>и</u> <u>то</u> <u>еще</u> <u>находящихся</u> <u>по</u> <u>соседству</u> <u>с</u> <u>нами</u> .			

Илл. 17. Журнал боевых действий 122 отбр. ЦАМО РФ. Ф. 3313. Оп. 1. Д. 6. Л. 71.



Илл. 18. Схема из кн. Geschichte der 121. ostpreußischen Infanterie-Division 1940-1945. Selbstverlag der Traditionsverbandes der 121. Infanterie-Division. Münster-Frankfurt-Berlin 1970 (приложение "Карты и схемы к 1-й части")

к выш. офиц.
Его графы вышестоящих должностей

НАГРАДНОЙ ЛИСТ

1. Фамилия, имя и отчество - РУДЬКОВ Иван Пантелеймонович
 2. Звание - Капитан 3. Должность, часть - Командир 2-го танкового батальона 122-й Краснознаменной танковой бригады.
 Представляется к Ордену "КРАСНОГО ЗНАМЕНИ".
 4. Год рождения - 1917 5. Национальность - Украинец 6. Партийность - Чл. ВКП/б/ с 1941г.
 7. Участие в гражданской войне, последующих боевых действиях по защите СССР и отечественной войне (где, когда) - Отечественная война с 22.6.41 года.
 8. Имеет ли ранения и контузы в отечественной войне - Не имеет.
 9. С какого времени в Красной Армии - 1938 года 10. Каким РВК призван - Нахровый
 11. Чем ранее награжден (за какие отличия) - Медаль "За отвагу" с 28.8.42г.
 12. Постоянный домашний адрес представляемого к награждению и адрес его семьи - _____

I. Краткое, конкретное изображение личного боевого подвига или заслуг

Тов.РУДЬКОВ, командуя танковым батальоном и выполняя боевую задачу по окружению и уничтожению Мгино-Синявинской группировки показав свои умения, смелость и непреклонность к победе.

Благодаря умелому руководству и личному мужеству и героизму, батальон которым командует тов.РУДЬКОВ, 24.3.43 года провел сильную оборону и вывел в тыл противника в направлении платформы ТУРБИНО. Несмотря на сильный арт. огонь противника и затруднительное снабжение, батальон под его руководством не только удерживает занятые рубежи, но наносит тяжелые удары по противнику.

С 24.3.43 года уничтожено 2 танка противника, сожжено 2 самоходных орудия с расчетом, 4 миномета и одно противотанковое орудие с прислугой. Противник по несколько раз в сутки переходит в контратаки, но все атаки отбиты с большими для него потерями.

За умелое командование батальоном, личную отвагу и мужество, тов.РУДЬКОВ достоин награждения Правительственной наградой орденом "КРАСНОГО ЗНАМЕНИ".

Командир 122-й Краснознаменной танковой бригады
полковник: *Романов* / *С.А.КАМЕННИК*.

28 марта 1943 года.

Командир (начальник) _____

Илл. 19. Наградной лист капитана Рудькова. ЦАМО РФ. Ф. 33. Оп. 686044. Д. 4655. № записи: 22039563.

- 8 -

19.00 Авиация из-за плохой погоды до 8.00 боевых действий не производила. Во второй половине дня в воздушном бою сбито пять самолетов противника. Наши потери один самолет.

Противник на участке фронта, ведя только оборонительные действия попрежнему оказывает наибольшее сопротивление в районе ВОРОНОВО, СЛАВЯНКА, СИНЯВИНО.

Артиллерия на прежнем КП.

Связь с частями телефонная, радио и телеграф.

19.9.41г.
18.00

В течение всего дня соединения правого крыла армии, преодолевая упорное сопротивление противника, к 18.00 вышли на рубеж:

128 сд вела бой за овладение РАБОЧИЙ ПОСЕЛОК № 1, завод ВИМТ, а и РАБОЧИЙ ПОСЕЛОК № 7, встречая упорное сопротивление противника на своем левом фланге.

310 сд, не встречая особого сопротивления противника вышла в район отм. 0,5, что сев. вост. оз. СИНЯВИНСКОЕ 2 клм. Лево-фланговым полком содействовала правому флангу 286 сд в овладении пос. 1-й ЭСТОНСКИЙ.

286 сд вела бой за овладение СЛАВЯНКА, которую противник удерживал в своих руках, оказывая упорное сопротивление.

Горно-стрелковая бригада окружив с трех сторон ВОРОНОВО вела бой за уничтожение, в центре ВОРОНОВО, частью сил овладела и удерживает оз. ДОЛГОЕ, ЗАДНЯЯ, выс. "Пушечная".

На всем участке фронта шли ожесточенные бои, в результате которых противник понес огромные потери.

20.00

27 кд и левое крыло армии /285 и 311 сд/ продолжают удерживать ранее занимаемые позиции усиливая свою оборону.

Авиация в течение всего дня наносила удары по главной группировке противника в районе СИГОЛОВО, пос. МИХАЙЛОВСКИЙ, ТУРЫШКИНО, СОЛОГУБОВКА, МГА.

Соседи справа и слева - прежние.

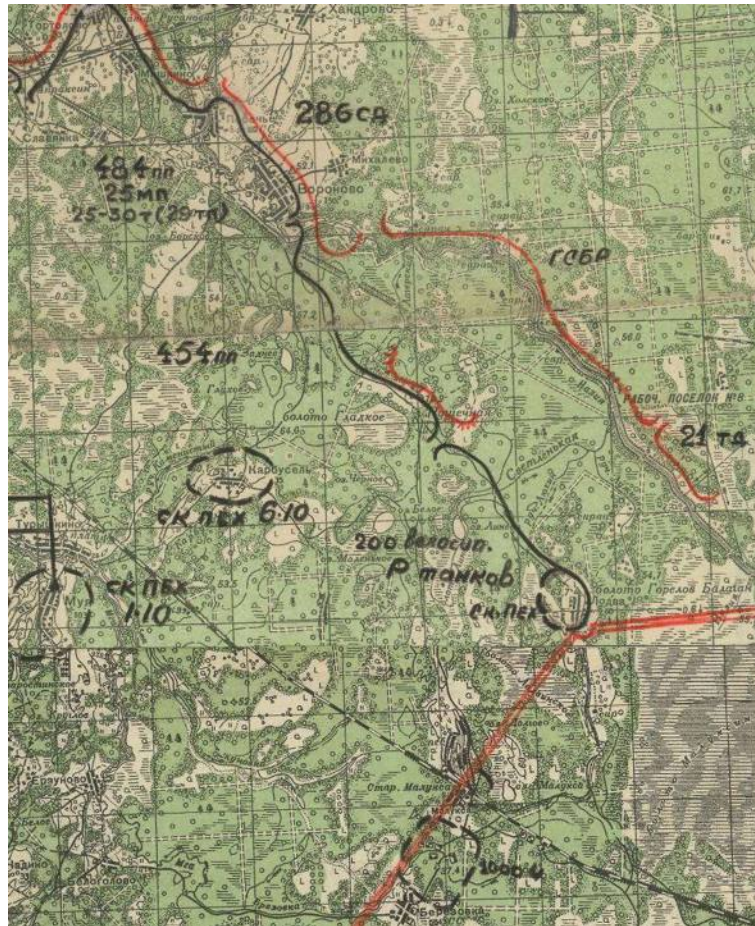
Связь с частями работала с перебойми.

20.9.41г.
19.00

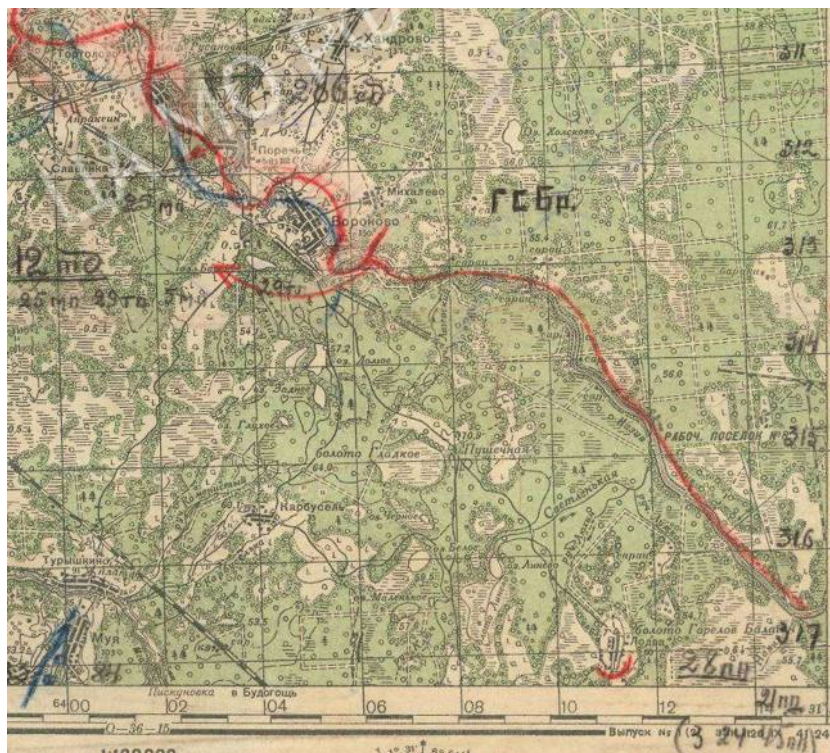
В течение дня соединения правого крыла армии продолжали наступление с задачей разбить противника в районе СЛАВЯНКА, ВОРОНОВО.

128 сд, 310, 286 атакуя противника на рубеже ГОНТОВАЯ ЛИЦКА, пос. 1-й ЭСТОНСКИЙ, СЛАВЯНКА успеха не имели.

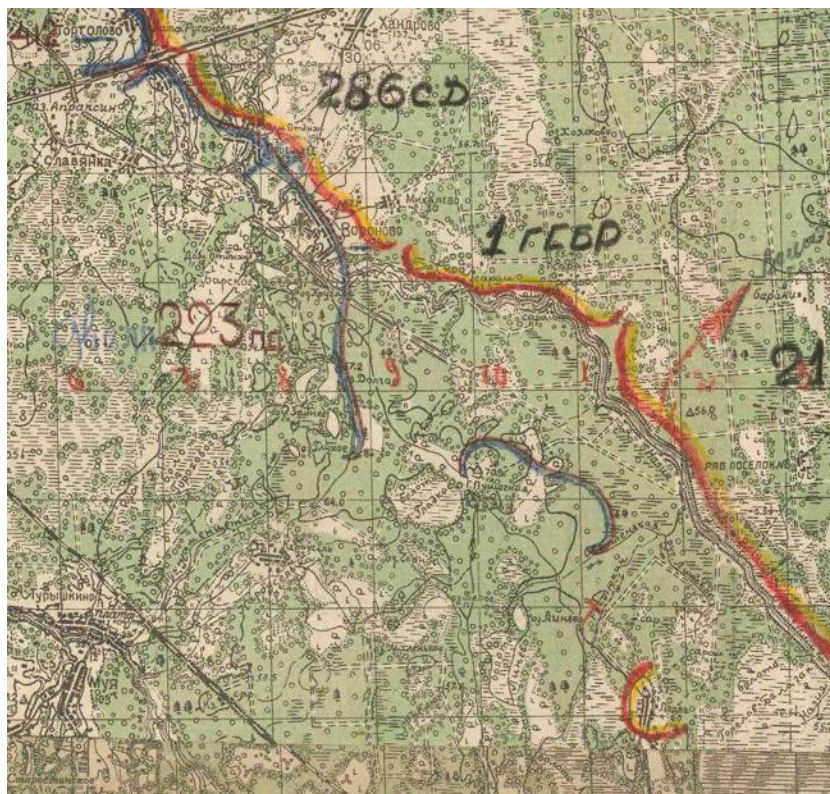
Илл. 20. Журнал боевых действий 54-й армии от 19.09.1941 г.
ЦАМО РФ. Ф. 410. Оп. 10122. Д. 61. Л. 8



Илл. 21. Карта положения войск 54 А с 1-7.10.1941 г. (фрагмент).
ЦАМО. РФ. Ф. 217. Оп. 1221. Д. 451. Лист не указан.



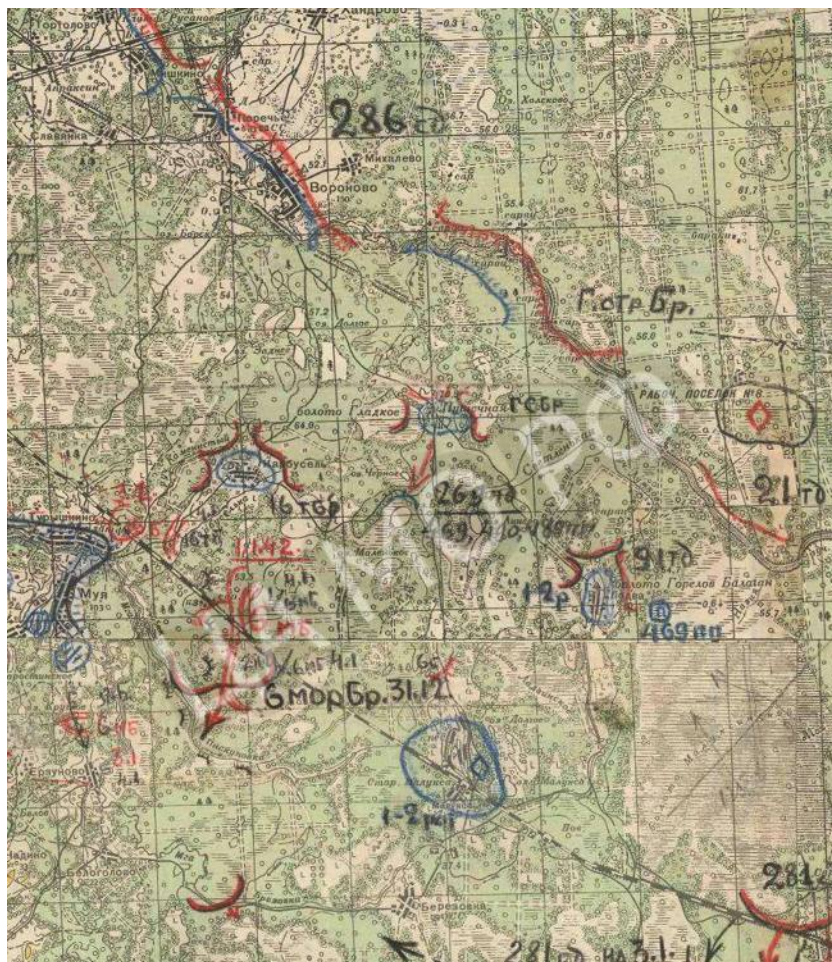
Илл. 22. Рабочая карта с обстановкой 54 А по состоянию на 3.10.41 г. (фрагмент).
ЦАМО РФ. Ф. 217. Оп. 1221. Д. 462. Лист не указан.



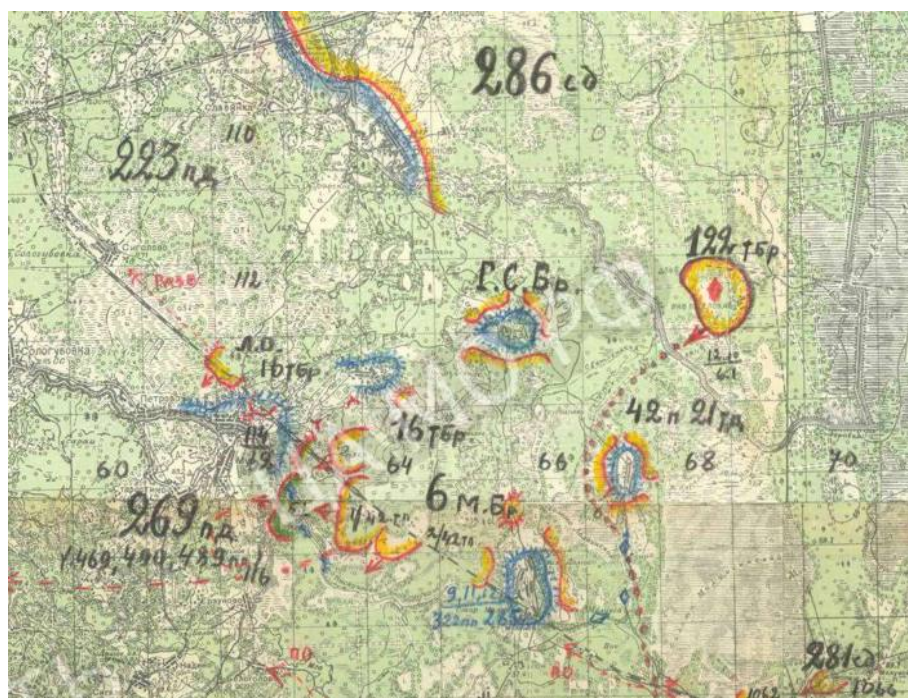
Илл. 23. Карта положения войск 54 А на 21 ноября 1941 г. (фрагмент)
ЦАМО РФ. Ф. 217. Оп. 1221. Д. 520. Лист не указан



Илл. 24. Карта положения частей 54 А с 25.12.41 по 27.12.41 г. (фрагмент)
ЦАМО РФ. Ф. 217. Оп. 1221. Д. 553. Документ 64.



Илл. 25. Карта положения 54 А на 31.12.41 г. (фрагмент)
ЦАМО РФ. Ф. 217. Оп. 1221. Д. 561. Лист не указан



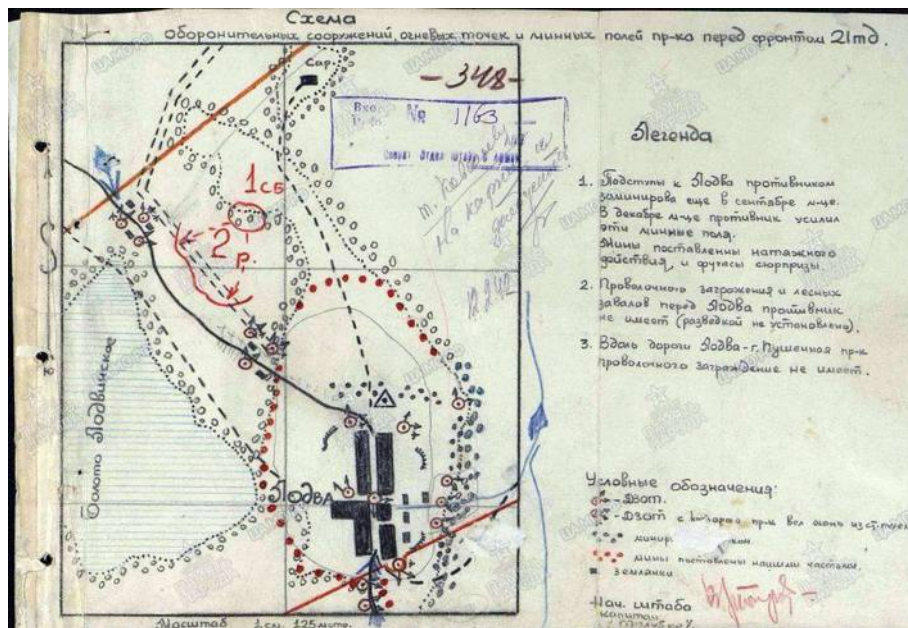
Илл. 26. Карта обстановки 54 А заместителя начальника оперативного отдела
полковника Торопина (фрагмент). Период с 01.01.1942 по 06.01.1942 г.
ЦАМО РФ. Ф. 217. Оп. 1221. Д. 1691. Документ 68



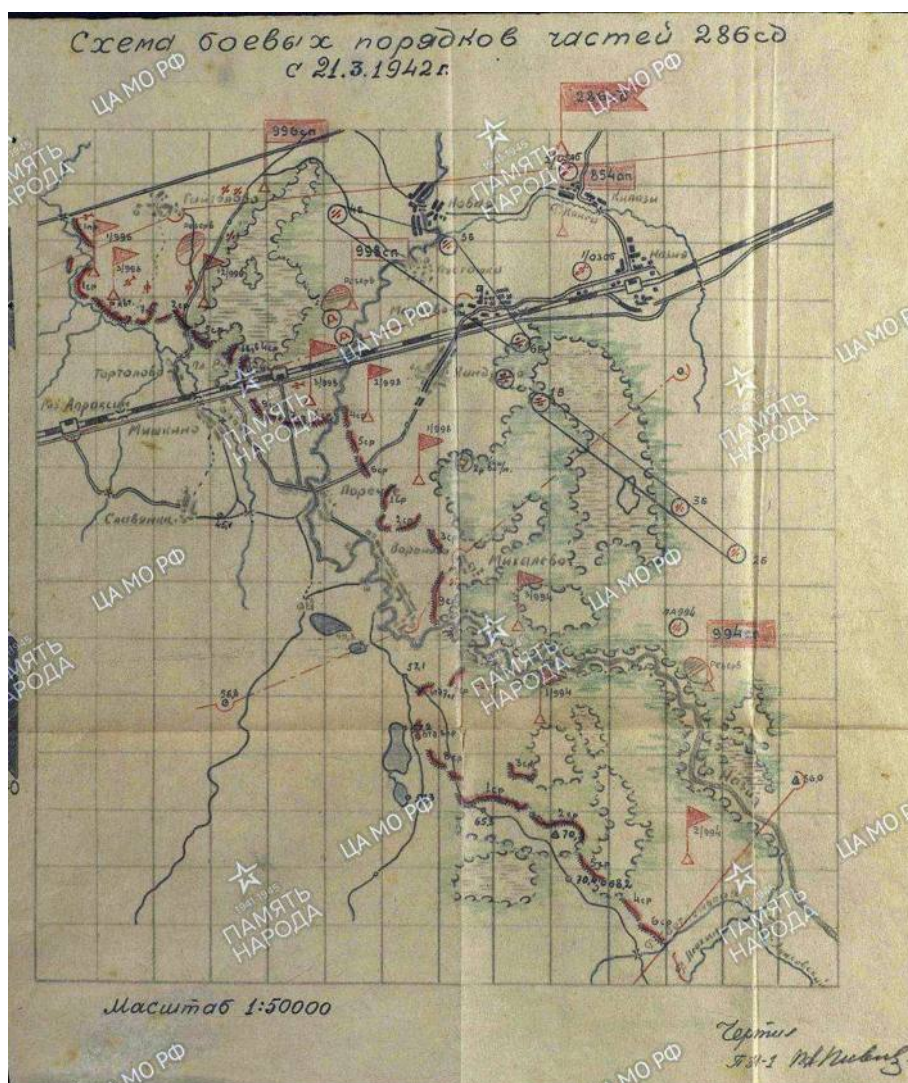
Илл. 31. Карта положения войск 54 А на 25 января 1942 г. (фрагмент)
ЦАМО РФ. Ф. 217. Оп. 1221. Д. 1726. Лист не указан



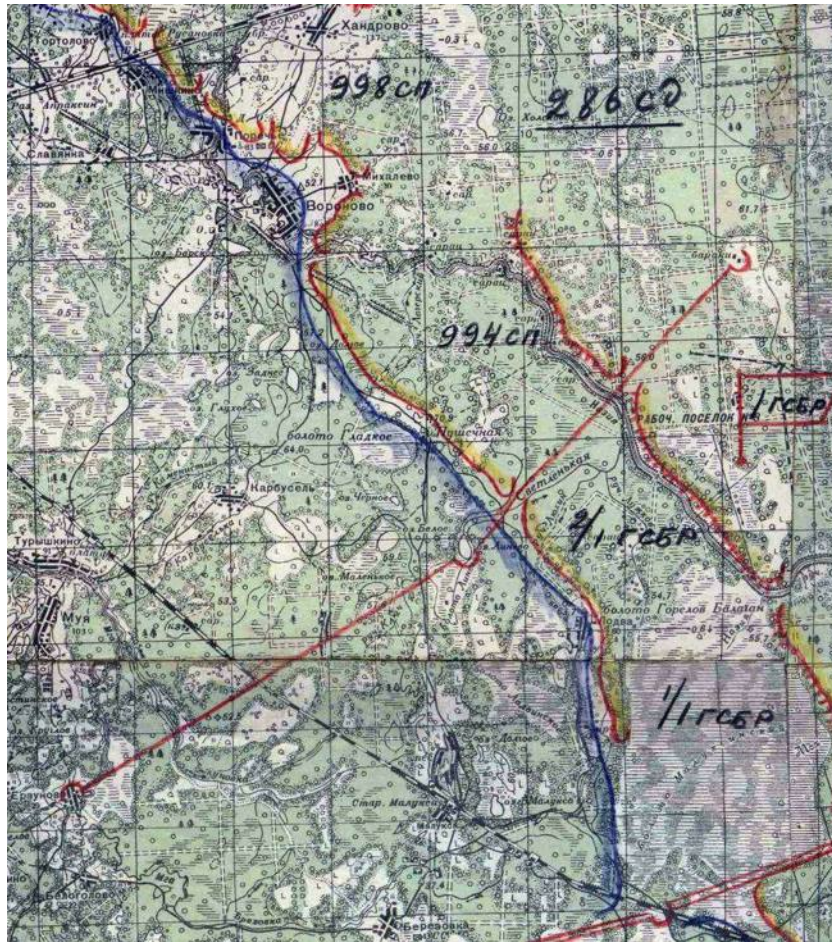
Илл. 32. Карта положения войск 54 А (1-й огсб) на 14 февраля 1942 г.
ЦАМО РФ. Ф. 217. Оп. 1221. Д. 1726. Лист не указан



Илл. 33. Схема оборонительных сооружений, огневых точек и минных полей противника перед 21 тд на 12.02.1942 г. ЦАМО РФ. Ф. 344. Оп. 5554. Д. 385. Л. 348



Илл. 34. Схема боевых порядков частей 286 сд с 21.03.1942 г. ЦАМО РФ. Ф. 1584. Оп. 1. Д. 37. Л. 466



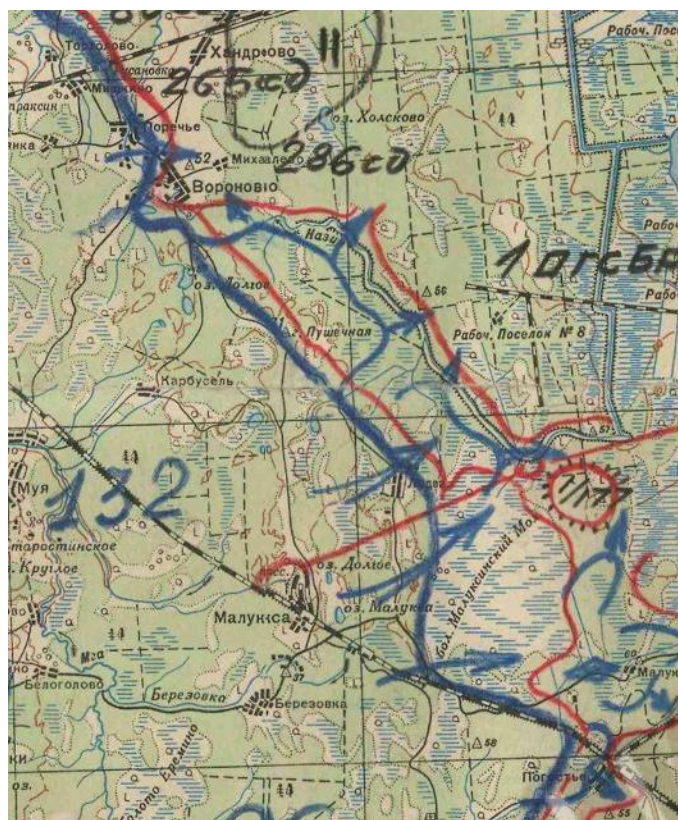
Илл. 35. К журналу боевых действий 1.3.-26.9.42 г. (фрагмент).
ЦАМО РФ. Ф. 217. Оп. 1221. Д. 1622. Документ 5



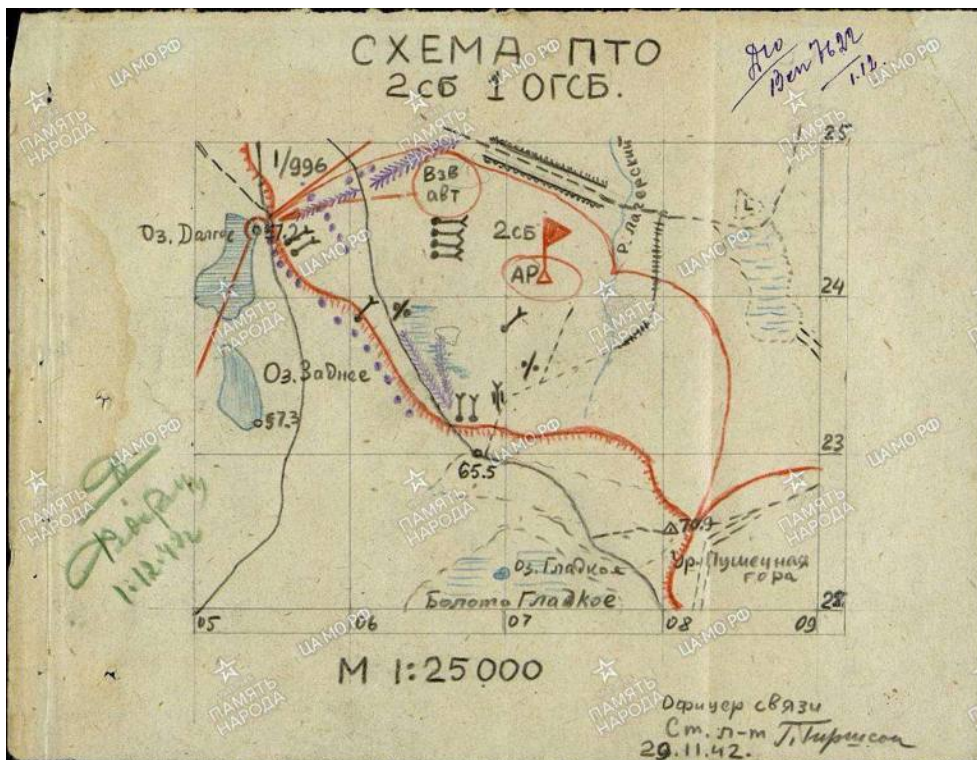
Илл. 36. Рабочая карта начальника штаба фронта - развертывание ударной группировки фронта по военной игре № 7 (Мгинская операция) (приложение к д.д. 196-198) (фрагмент) Период с 01.08.1942 по 30.09.1942 г. ЦАМО РФ. Ф. 204. Оп. 89. Д. 206. Лист не указан



Илл. 37. Карта Синявинской операции сентябрь 1942 г. (фрагмент)
ЦАМО РФ. Ф. 204. Оп. 89. Д. 60. Лист не указан



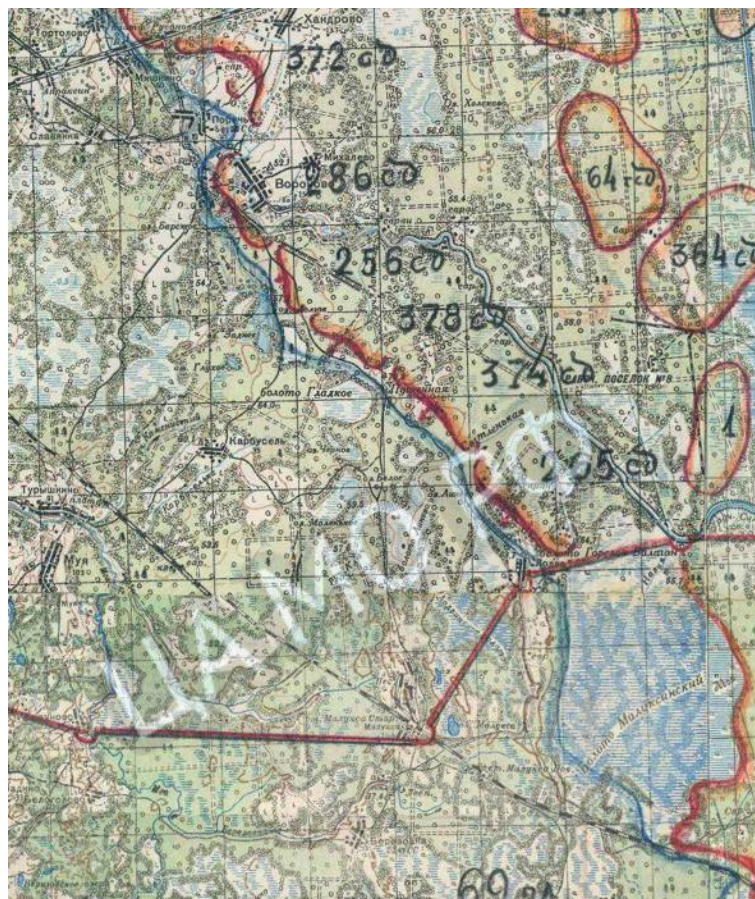
Илл. 38. Карта положения противника и своих войск к 12.00 10.11.42 г. (фрагмент). ЦАМО РФ. Ф. 204.
Оп. 89. Д. 276. Лист не указан



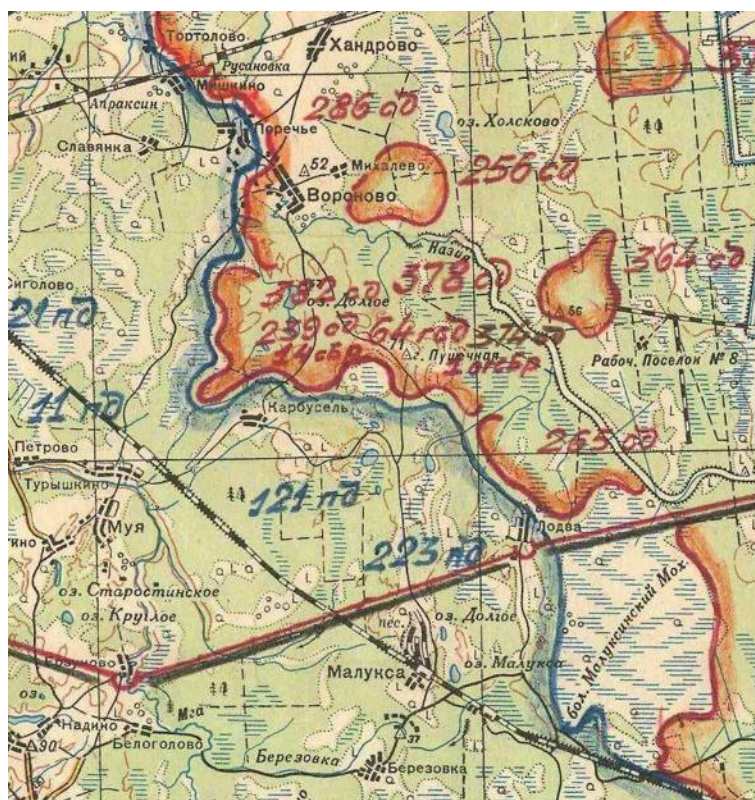
Илл. 39. Схема ПТО 2 сб 1 огсб на 29 ноября 1942 г.
ЦАМО РФ. Ф. 1584. Оп. 1. Д. 27. Лист не указан



Илл. 40. Карта положения частей 8 А на 26.12.42 г. (фрагмент).
ЦАМО РФ. Ф. 344. Оп. 5554. Д. 620. Документ 29.



Илл. 43. Карта положения войск Волховского фронта на 18.3.43 г.
ЦАМО РФ. Ф. 204. Оп. 89. Д. 1826. Документ 185



Илл. 44. Карта обстановки на Волховском фронте к исходу 29.3.43 г. (фрагмент).
ЦАМО РФ. Ф. 204. Оп. 89. Д. 1828. Лист не указан



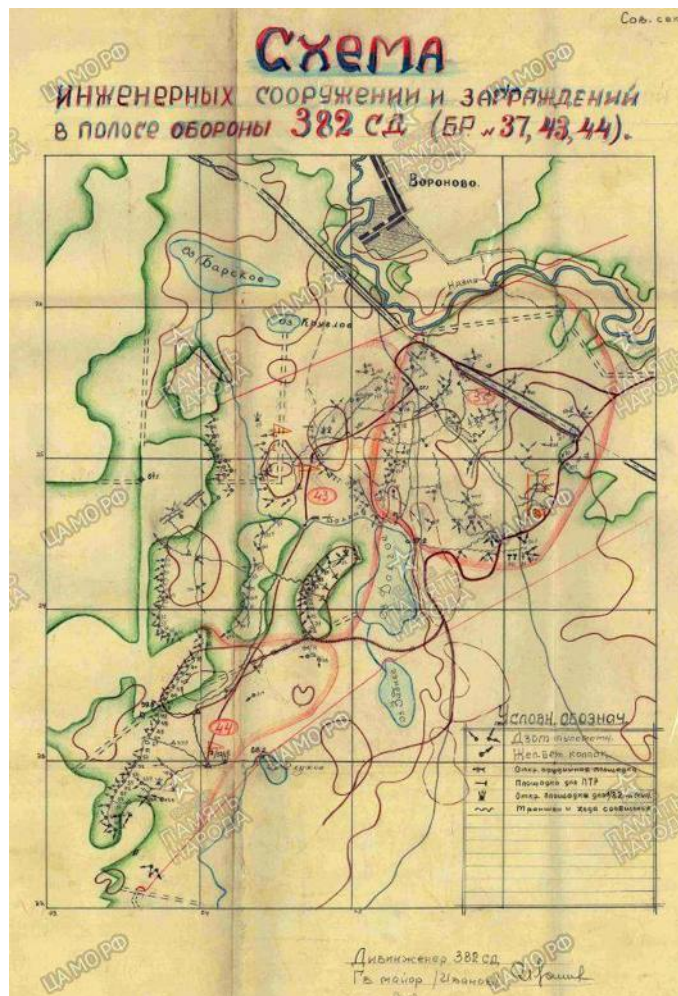
Илл. 45. Схема расположения боевых порядков и обеспечения стыков между соединениями и полками 265 сд на 29.03.43 г. Период с 29.03.1943 по 29.03.1943 гг. ЦАМО РФ. Ф. 1555. Оп. 1. Д. 74. Лист не указан



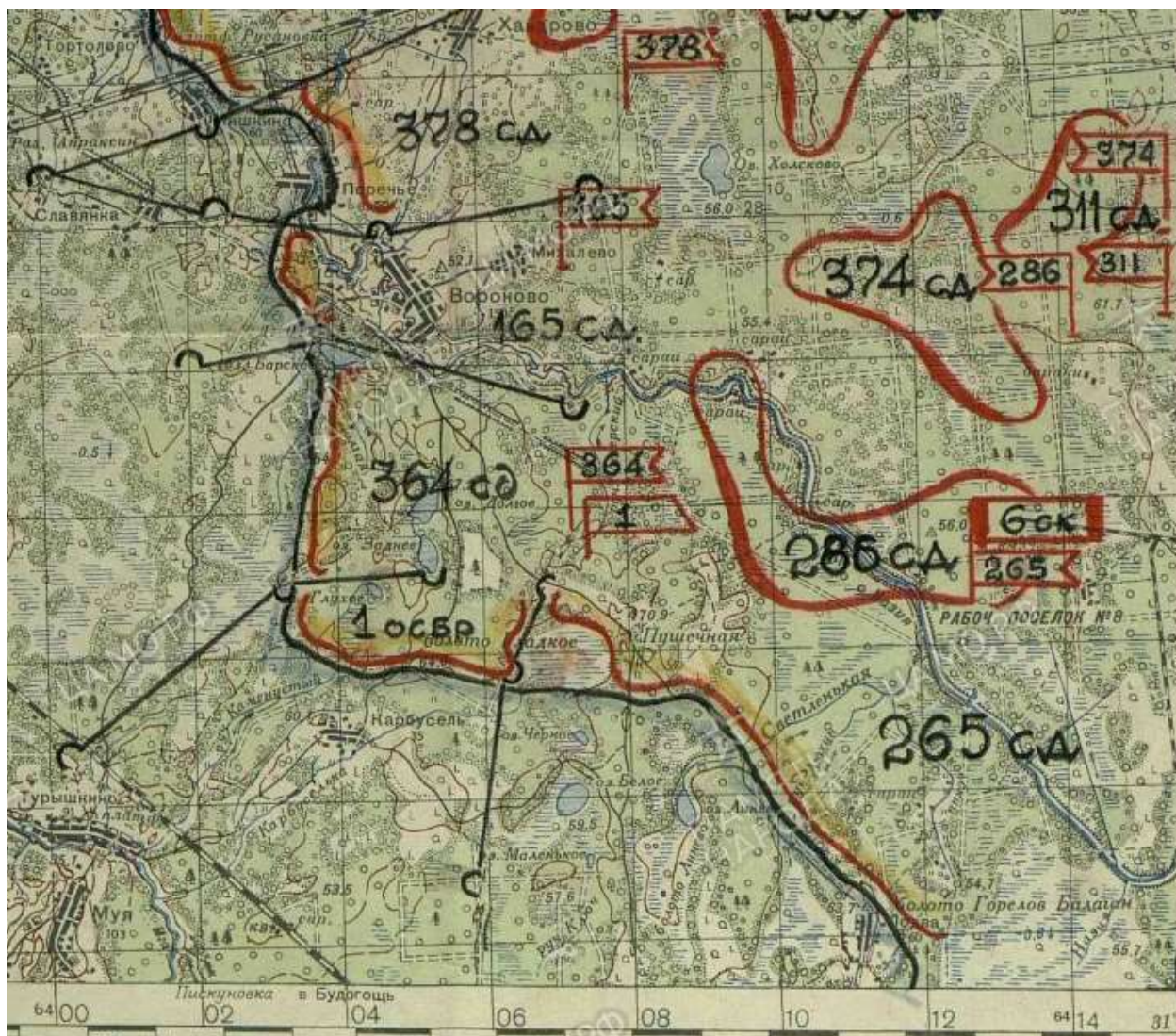
Илл. 46. Карта положения войск Волховского фронта на 13.4.43 г.
ЦАМО РФ. Ф. 204. Оп. 89. Д. 1835. Документ 371



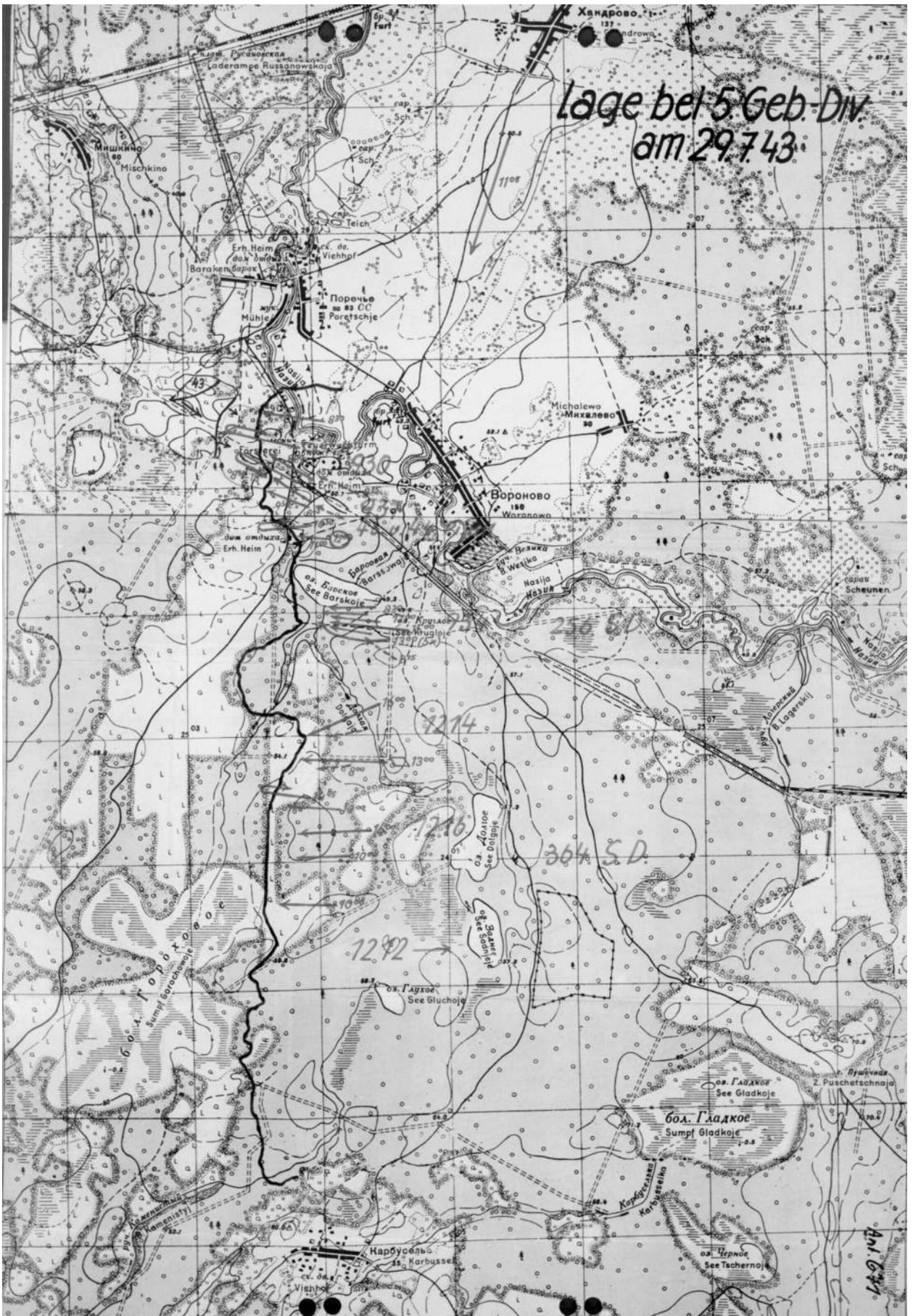
Илл. 47. Карта положения частей Волховского фронта на 8.5.43 г. (фрагмент) ЦАМО РФ. Ф. 204. Оп. 89. Д. 1838. Документ 444.



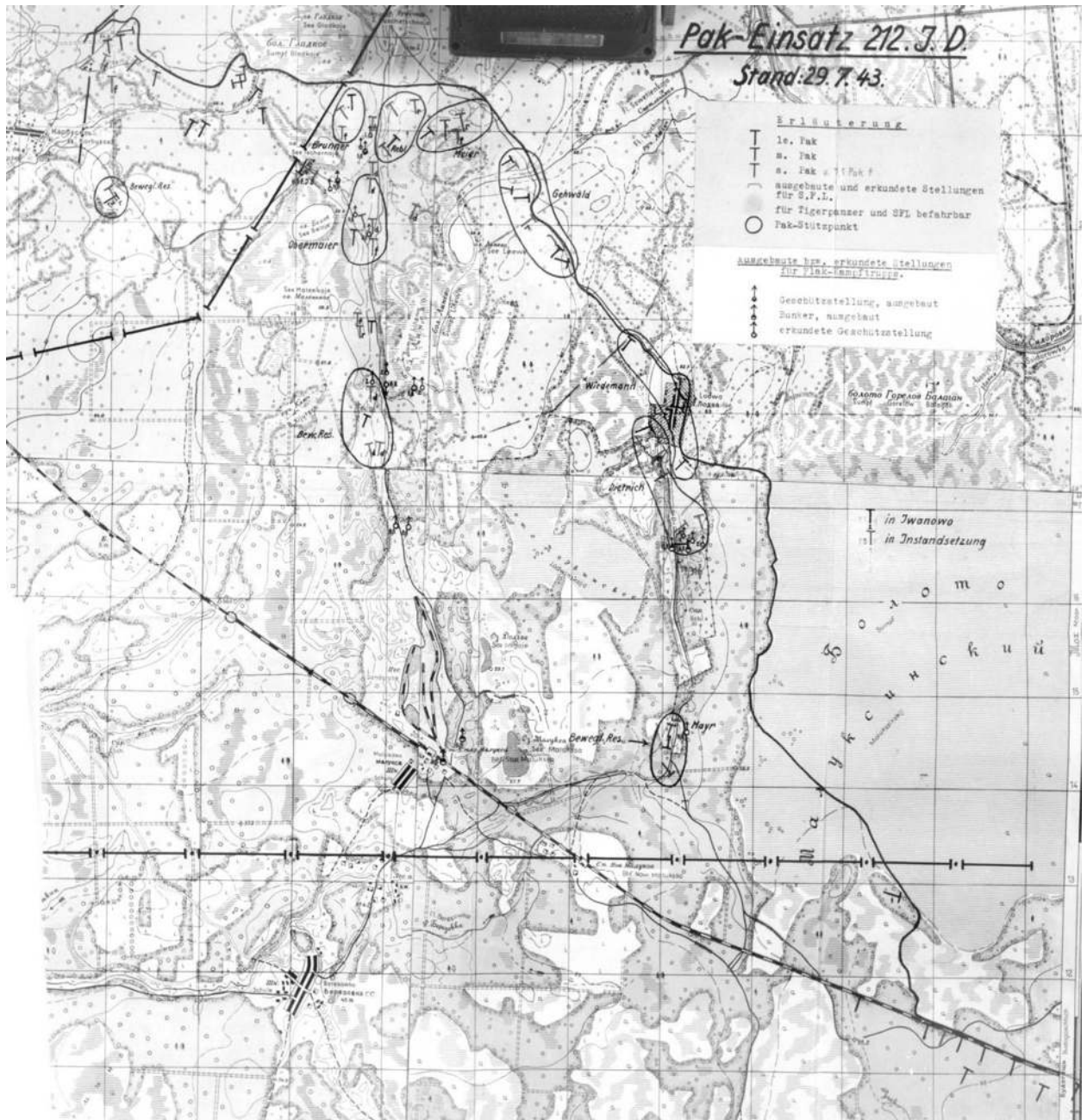
Илл. 48. Схема инженерных сооружений и заграждений в полосе обороны 382 сд на 1.07.1943 г. ЦАМО РФ. Ф. 344. Оп. 5554. Д. 741. Лист без номера



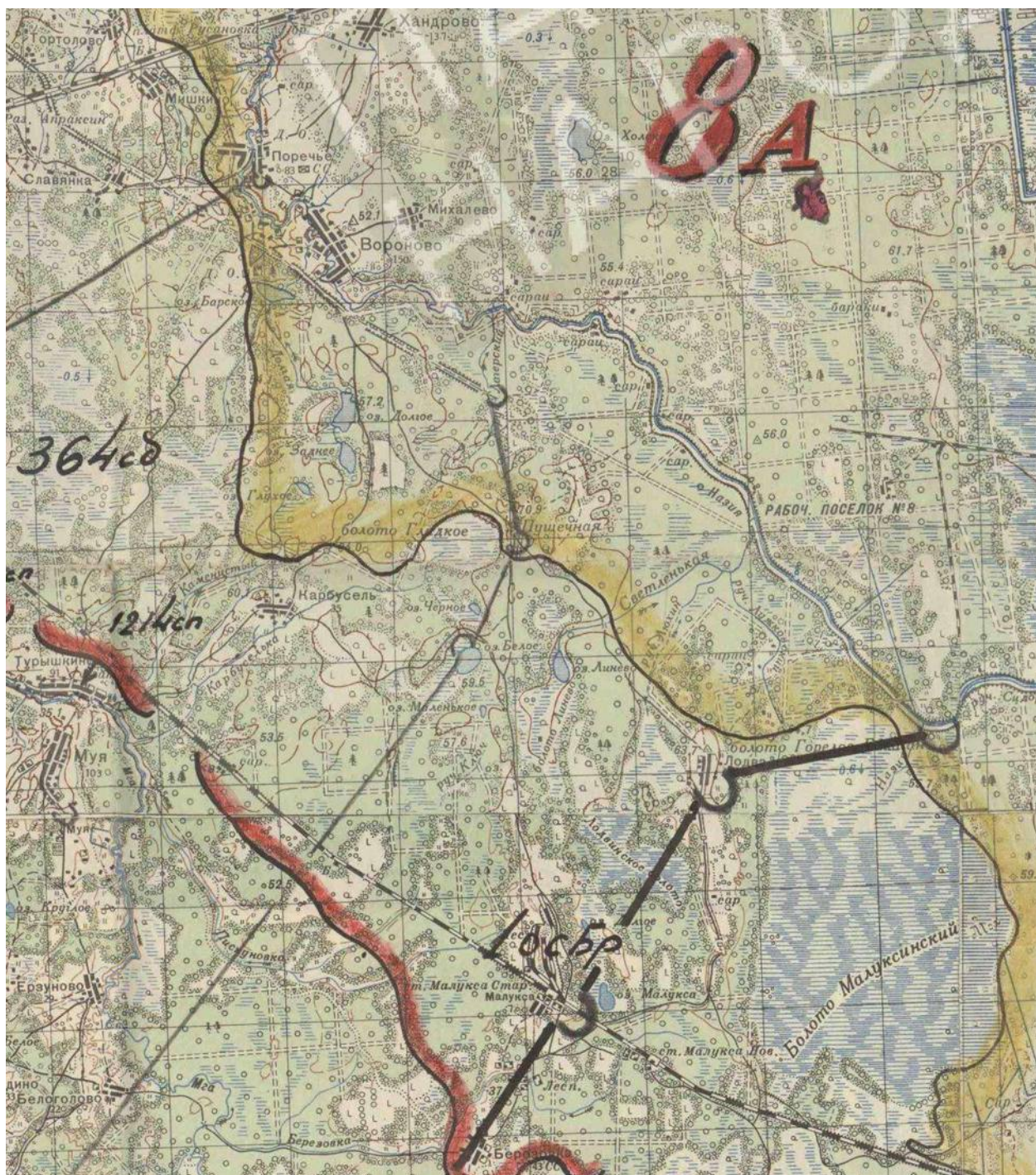
Илл. 49. Карта положения частей 8 А на 09.08.1943 г. (фрагмент).
ЦАМО РФ. Ф. 204. Оп. 89. Д. 2207. Документ 208



Илл. 50. Карта положения немецкой 5-й горно-егерской дивизии к 29.07.1943 г. (NARA)



Илл. 51. Карта немецкой 212 пд на 29.07.1943 г. (NARA)



Илл. 52. Отчетная карта положения войск Волховского фронта с 21.1 по 24.1.44 г.
ЦАМО РФ. Ф. 204. Оп. 89. Д. 2550. Документ 90/23

Приложение №10 к Акту по результатам государственной историко-культурной экспертизы документации, обосновывающей включение объекта культурного наследия регионального значения – достопримечательное место «Военно-мемориальная зона «Прорыв блокады Ленинграда, 1941-1944 гг.» в Единый государственный реестр объектов культурного наследия (памятников истории и культуры) народов Российской Федерации

Письма и обращения общественных организаций



РЕГИОНАЛЬНАЯ ОБЩЕСТВЕННАЯ ОРГАНИЗАЦИЯ
«ПОМНИМ ВСЕХ ПОИМЁННО»
 ИНФОРМАЦИОННО-АНАЛИТИЧЕСКИЙ ЦЕНТР

Исх.№ 814 / 07 от 25 июля 2016 г.

Губернатору
 Ленинградской области
ДРОЗДЕНКО А.Ю.
 Суворовский пр., д. 67
 Санкт-Петербург, 191311

ОТКРЫТОЕ ПИСЬМО

в поддержку создания объектов культурного наследия регионального значения в виде достопримечательных мест «Плацдарм советских войск в битве за снятие блокады Ленинграда «Невская Дубровка» — «Невский пятачок», 1941-1943 гг.» и «Мемориальная зона «Прорыв блокады Ленинграда 1941-1944 гг.»

Глубокоуважаемый Александр Юрьевич!

Все дальше уходят в прошлое события Великой Отечественной войны, и всё меньше в строю остаётся ветеранов боёв за Ленинград и блокадников. Но есть ещё, кому исполнить наказы уходящего поколения по сохранению материального наследия Ленинградской битвы. Преемственность поддерживают дети войны и блокады, представители интеллигенции (историки, работники культуры, архитекторы), поисковики, представители местных сообществ. Вносит посильный вклад и наш Информационно-аналитический центр «Помним всех поимённо». Вместе мы продолжаем дело ветеранов.

Иногда можно слышать из уст людей, считающих возможным уничтожить памятники военной истории: «Солдаты бы хотели...». Дескать, солдаты хотели, чтобы бывшие поля боёв снова расцветали новой жизнью. Тем не менее, ветераны, бывшие солдаты Великой Отечественной войны, свидетельствуют о другом. Полвека они добивались создания заповедника. Во время боёв они были уверены, что на местах таких сражений будут до небес возвышаться золоченые обелиски. Так многие расстались с жизнью в самом её расцвете, преисполненные надежд... А их потомки одни места передовых рубежей стыдливо засадили елками, другие отдали под огороды, на третьих устроили промышленные зоны, четвертые уничтожили песчаными карьерами... Ветераны войны 50 лет после войны бились за мемориальную зону. И умерли почти все, так и не добившись.

По сей день территория в зоне боёв по прорыву блокады Ленинграда, имеющая большое историческое значение, пребывает в фактическом запустении. Здесь царит

материальная и нравственная разруха: вместо памятников и экскурсионных маршрутов - вырубка леса и добыча песка, непроезжие дороги. Расхищаются и разрушаются ДОТы, остатки военной техники уходят в частные руки. Нет хозяина. Нет внимания органов государственной охраны памятников. Нет патрулирования. Нет даже дорог, по которым можно патрулирование осуществлять.

При этом руководство Кировского района обращает своё внимание только на Невский «пятачок» и ничего не делает для развития доступности и туристической привлекательности рубежей Волховского фронта (дороги, парковки, ограничение скоростного режима, пешеходные переходы, общественные туалеты, информационные стенды и др.). В районе нет даже краеведческого музея! Не говоря уже о столь уместном здесь Музее Ленинградской битвы. Да и на историческом Невском «пятачке», прямо на костях погибших, в непосредственной близости от мемориальных объектов, громоздятся многоэтажные краснокрышие коттеджи в немецком стиле – «Деревня Нахаловка», позор Кировского района.

В Кировском районе получили развитие те формы хозяйственной деятельности, с которыми не совместимо существование Мемориальной зоны: вырубка леса и добыча песка. Не развивается земледелие, которое не разрушает ландшафт. Происходит извлечение одномоментного дохода путем растраты невозможного ресурса – песка, и трудновосполнимого – леса. Это ли развитие территории? Говоря о промышленном развитии Кировского района, необходимо отметить, что годами не решается вопрос экологической угрозы, исходящей от птицефабрики Синявинская. Смерд от куриного помета стелется через Синявинские болота и высоты до районного центра г. Кировска, отравляя жизнь горожанам и нанося всей области репутационные потери.

Общественность неустанно поднимает вопрос о необходимости строго регламентировать промышленное освоение территории Кировского района. Строить на исторических местах, где несколько лет подряд проливалась кровь – кощунство, забвение, выстрел в историю. А уничтожать такие места карьерами – это просто верх кощунства, верх неуважения к нашей истории. Чудом сотрудникам Инспекции по охране и использованию памятников В.И. Громову и Б.В. Неринскому удалось в прошлом спасти от уничтожения Тортоловские холмы. Но не удалось спасти Пушечную гору. Тихое возмущение общественности при застройке Синявинского поля боя цехами птицефабрики «Северная» не спасло это святое место. Однако чаша терпения постепенно переполнялась. И уже поднялась настоящая волна народного гнева при попытке устроить мусорный полигон в 88 квартале Мгинского лесничества в 2008 г. Своё резко негативное отношение к строительству промышленных объектов на местах кровопролитных боёв выразили тогда тысячи людей. Протест против выставления бывшей передовой Волховского фронта на торги под песчаные карьеры в 2013 г. высказали ветераны и преподаватели СПбГУ. Резко негативное отношение к строительству коттеджей на рубежах Ленинградского фронта выразил в 2015 г. А.Н. Кирпичников. Особую роль в защите ленинградских святынь от поругания играли и другие представители интеллигенции – преподаватели ВУЗов. Это профессор СПбГУ Б.В. Неринский, доцент СПбГУ к.и.н. Е.В. Ильин, профессор Евразийского университета М.К. Кусайнов. В последние 10 лет к ним присоединились поисковики, представители местного сообщества – инициативная группа жителей поселка Невская Дубровка (Б.М. Мадорский), инициативные группы петербургских садоводов из массивов Медное, Апракси, Михайловский (А.К. Бубович, А.Н. Сутягин), Союз архитекторов С.-Петербурга (О.С. Романов, Р.М. Даянов), представители Русской Православной церкви (протоиерей отец В. Харинюв). Проявляют внимание к проблеме

сохранения материальной памяти Ленинградской битвы главный музей Российской Федерации – Государственный Эрмитаж, Союз Музеев России и экологические организации.

Увы, все эти события свидетельствуют о том, как низко в Ленинградской области ценят материальное наследие битвы за Ленинград. Сейчас мы наблюдаем определенные шаги Правительства Ленинградской области по исправлению бедственной ситуации, сложившейся в зоне боёв по прорыву блокады Ленинграда. Странительство нового музея, посвященного Невскому «пятачку», возле музея-диорамы «Прорыв блокады Ленинграда», показывает, что у Правительства Ленинградской области есть потенциал и желание сдвинуть ситуацию с мертвой точки. Мы приветствуем очень важное решение о создании двух крупных достопримечательных мест в Кировском и Всеволожском районах. Однако общественность Санкт-Петербурга и Ленинградской области ждёт более решительных, более конкретных действий. Необходимо по-настоящему обратить внимание на эту территорию: надёжно оградить её от разрушительного воздействия, разработать единую художественную концепцию мемориального комплекса. Необходимо починить, наконец, дороги, не видевшие грейдера более 25 лет! Строго разобраться с балансодержателями этих дорог. Кто в ответе за то, что невозможно добраться на машине к памятникам федерального, т.е. общегосударственного, значения?!.. Наконец, необходимо завершить создание музея-заповедника «Прорыв блокады Ленинграда», начатое в 1990 году, передав ему созданные достопримечательные места и произведя необходимую для выполнения им новых функций реорганизацию.

Музей-заповедник более четверти века функционирует как точка - музей-диорама - и не имеет возможности ни для собственного развития, являясь филиалом, ни для развития и защиты исторической территории, для чего был создан. Все решения и постановления, в том числе о создании музея-заповедника, оказались лишь пустыми посулами.

В октябре 2013 г. в Доме архитектора в Санкт-Петербурге на заседании Совета по архитектурному и историческому наследию Санкт-Петербургского Союза архитекторов, была рассмотрена концепция создания мемориальной зоны на территории боёв по прорыву блокады Ленинграда, разработанная по заказу ИАЦ "Помним всех поимённо" архитектурным бюро "Литейная часть-91" (Р.М. Даянов). Собравшимися, в том числе ветеранами 2-й Ударной армии и президентом Санкт-Петербургского Союза архитекторов О.С. Романовым, единодушно был поддержан проект границ мемориальной зоны, в которые была включена территория основания Шлиссельбургско-синявинского выступа: район оз. Барское - урочище Карбусель – бывш. Гора Пушечная - р. Светленькая- урочище Лодва – мемориал Новая Малукса. Данная территория ожесточенных боёв с непогребёнными останками наших солдат, с забытыми воинскими могилами, с хорошо сохранившимися опорными пунктами, сейчас подвергается риску быть безвозвратно и полностью уничтоженной песчаными карьерами. Не допустить этого в Вашей власти!

Мы обращаемся к Вам публично, чтобы надежды общественности не были снова также горько обмануты, как это случилось на протяжении прежних долгих годов. Мы уверены, что у Ленобласти есть моральные и материальные ресурсы, чтобы сохранить память о Ленинградской битве. Мы должны передать потомкам правильную эстафету в сохранении памяти. К тому же нельзя забывать, что наша история – это важнейший ресурс. Начиная с её воспитательного патриотического значения, заканчивая её туристическим потенциалом.

Будучи петербургской организацией, мы с сожалением констатируем, что администрация Санкт-Петербурга самоустранилась от проблемы сохранения рубежей Ленинградского и Волховского фронтов, забывая, что судьба Ленинграда решалась за его пределами. Полагаем, что руководству Санкт-Петербурга и Ленобласти необходимо выработать общую стратегию сохранения общего военно-исторического наследия, привлекая на это совместными усилиями инвестиции из федерального центра. Однако и без этого возможно сделать первые шаги к межрегиональному взаимодействию по сохранению и популяризации общего военно-исторического наследия, к примеру, разместив на территории Мемориальной зоны в районе Малуксинских карьеров стационарные юношеские волонтерские туристические лагеря военно-исторической направленности, где с пользой для благоустройства территории могли бы проводить каникулы школьники из Санкт-Петербурга и Ленинградской области.

Президент
Галина Сергеевна Савельева



Губернатору Ленинградской области
А.Ю.Дрозденко
Суворовский пр., д. 67
Санкт-Петербург, 191311

ОТКРЫТОЕ ПИСЬМО

в поддержку создания объектов культурного наследия регионального значения в виде достопримечательных мест «Плацдарм советских войск в битве за снятие блокады Ленинграда «Невская Дубровка» — «Невский пятачок», 1941-1943 гг.» и «Мемориальная зона «Прорыв блокады Ленинграда 1941-1944 гг.»

Глубокоуважаемый Александр Юрьевич!

Создание объектов культурного наследия в зоне боёв по прорыву блокады Ленинграда есть, несомненно, долгожданное событие и первый шаг к созданию историко-культурного ландшафтного мемориального музея-заповедника «Прорыв блокады Ленинграда», неизменно составляющей которого должен стать мемориальный комплекс. В настоящий момент на территории созданных достопримечательных мест памятников почти нет. Есть лишь памятные знаки. Их очень мало и они, зачастую, имеют весьма упрощенный вид. Абсолютно нет, за исключением территории мемориала «Невский пятачок», выдающихся произведений искусства, соответствующих грандиозности происшедших событий и понесенных потерь. Очевидна необходимость создания новых величественных монументов и памятных знаков. Это должен быть комплекс монументов, созданный в соответствии с единой художественной концепцией.

Об этом шла речь в октябре 2013 года в Доме архитектора в Санкт-Петербурге на заседании Совета по архитектурному и историческому наследию Санкт-Петербургского Союза архитекторов, приуроченном к подготовке 70-летия дня Победы. Заседание было посвящено концепции создания мемориальной зоны на территории боёв по прорыву блокады Ленинграда, разработанной возглавляемым мной Архитектурным бюро "Литейная часть-91" по заказу ИАЦ "Помним всех поимённо". Был полный зал, и присутствующие в целом одобрили предлагаемую концепцию. В том числе одобрена она была ветеранами 2-й Ударной армии. На заседании присутствовал председатель Совета ветеранов 2-й Ударной армии В.С.Юрьев и его заместитель К.Б.Кривулин. Выступил в поддержку концепции В.Н.Селиванов председатель профильной комиссии Законодательного Собрания Санкт-Петербурга по делам ветеранов и блокадников. Целиком и полностью поддержал рассматриваемый проект Президент Санкт-Петербургского Союза архитекторов О.С.Романов. "Память должна быть на каждом квадратном метре, где проливалась кровь", - завершил своё выступление Олег Сергеевич.

Архитектурное бюро "Литейная часть-91" продолжает работу над концепцией Мемориального комплекса «Алтари Победы: Внешний обвод блокадного кольца Ленинграда - Волховский фронт» в составе будущего историко-культурного ландшафтного мемориального музея-заповедника «Прорыв блокады Ленинграда» (далее – Мемориальный Комплекс). Мемориальный Комплекс явится продолжением традиции увековечения памяти о Ленинградской битве 1941-1944 гг., выраженной в создании мемориальных комплексов в пригородах Санкт-Петербурга и прежде всего воплотившейся в создании монументального мемориального комплекса «Зеленый пояс славы». «Зеленый пояс славы» был взят за образец при создании концепции нового мемориального комплекса, как комплекс отдельно стоящих в знаковых местах стилистически однородных монументов, олицетворяющих мощную героико-патриотическую, гуманистическую и призывающую к мирному созиданию и противодействию подстрекательству к войне идею. Монументы Мемориального Комплекса будут восприниматься логическим продолжением и частью «Зеленого пояса Славы» благодаря стилистическим переключкам с лучшими памятниками последнего, широкому использованию высокопрочного бетона, архитектурным решениям в стиле конструктивизма.

Генеральная идея нового мемориального комплекса – идея жертвенности Советского народа в Великой Отечественной войне. Велика была жертва, которую принес Ленинград. Велика была

жертва, которую принес Ленинградский фронт. Волховский фронт - тоже жертвенный. Армиям Волховского фронта всегда приходилось наступать срочно по приказу из Ставки ВГК, наступления были не обеспеченными и не подготовленными. Они проводились всегда в исключительно невыгодных условиях местности. С потерями не считались, выполняли приказ Ставки во что бы то ни стало. Большие человеческие жертвы. Это делалось зачастую в интересах каких-то других, более важных для Ставки, участков Советско-германского фронта. Это делалось во имя Победы. Это были жертвы на второстепенных направлениях во имя окончательной Победы. Это были жертвы на алтарь Победы. Волховский фронт – один из Алтарей Победы.

Состоять Мемориальный Комплекс будет из центрального монумента «Алтарь Победы: Прорыв блокады Ленинграда» и малых «алтарей» Волховского фронта на местах ожесточенных, но зачастую безуспешных боёв, на жертвенных местах: Снявино, Роша Круглая, Гайтолово, Тортолово, Вороново, Поречье, Карбусель, Лодва, Погостье, Жарок, Шала, Кондуя, Смердыня, Макарьинская пустынь. Здесь, в «боях местного значения» солдаты приносились в жертву Победе в войне. Всего порядка двадцати монументов.

На территории будущего Музея-заповедника в настоящий момент нет центрального памятника, посвященного борьбе за прорыв блокады Ленинграда и отображающего героизм и жертвенность солдат и командиров Волховского и Ленинградского фронтов, четырежды неудачно пытавшихся прорвать здесь блокаду. Им станет монумент «Алтарь Победы: Прорыв блокады Ленинграда». Это будет величественный, многофигурный монумент, отображающий в т.ч. трагедию неудачных попыток прорыва блокады. Наиболее подходящие места для его установки - на полях юго-восточнее посёлка Молодцово. Многофигурный памятник будет представлять встречный рывок солдат двух фронтов навстречу друг другу вверх по наклонным плоскостям. Фигуры и лица бойцов выражают высочайшее напряжение физических сил и воли прорвать блокаду Ленинграда. Они громоздятся друг на друге в устремлении вперёд. Здесь внизу и раненые, и убитые. Солдаты и в зимней форме, и в летней. Передние солдаты протягивают вперёд руки. Внизу на фасаде памятника горельеф с ростовыми фигурами высших военачальников: Жуков, Ворошилов, Мерецков, Хозин, Федюнинский, Говоров. Военачальники в статичных позах, со спокойными лицами. На задней части постамента – горельефы матерей, вдов и сирот, слова о попытках прорыва блокады, о величине жертв солдат рвавшихся навстречу друг другу фронтов и жителей Ленинграда. Ступени ведут к памятнику с двух сторон, как к военачальникам, так и к женщинам с детьми. Вокруг памятника обширный сквер.

Малые «алтари» Волховского фронта, выполненные в форме стилизованных алтарей-жертвенников, будут играть роль центральных памятников-кенотафов определенного участка фронта. Здесь будут размещены списки убитых, погребенных в братских могилах дивизионных и полковых кладбищ данного участка фронта, а также пропавших без вести. Помимо центрального и малых монументов-«алтарей», в мемориальном стиле, средствами искусства, в виде ростовых фигур бойцов могут быть оформлены входные зоны музея-заповедника.

Идея создания монументов «Алтарь Победы» на местах кровопролитных боёв «местного значения», как о них говорилось в сводках военных лет, может быть распространена на другие регионы Российской Федерации, как наш долг памяти павшим. Это должны быть исключительно гражданские гуманистические памятники, не воинские и не религиозные. Они должны в полной мере олицетворять трагедию массовой жертвы ради Победы на второстепенных участках советско-германского противостояния, трагедию целого поколения наших соотечественников, испытавших на себе тяготы, жертвы и лишения Великой Отечественной войны, наше современное осмысление этой трагедии, её причин и следствий.

Архитектор, директор Архитектурного бюро «Литейная часть-91»,
член Градостроительного совета и Совета по сохранению культурного
наследия при Правительстве Санкт-Петербурга



Р.М. Даянов



САНКТ-ПЕТЕРБУРГСКАЯ ОБЩЕСТВЕННАЯ ОРГАНИЗАЦИЯ
«ЖИТЕЛИ БЛОКАДНОГО ЛЕНИНГРАДА»

191025, Санкт-Петербург, Невский пр., дом 104, кв. 2, тел/факс 275-88-81

Губернатору Ленинградской области

Исх. № 4108 от «28» 09 2016 г.

А.Ю. Дрозденко

ОТКРЫТОЕ ПИСЬМО

в поддержку создания объектов культурного наследия регионального значения в виде достопримечательных мест «Мемориальная зона «Прорыв блокады Ленинграда 1941-1944 гг.» и «Плацдарм советских войск в битве за снятие блокады Ленинграда «Невский пятачок» — «Невская Дубровка», 1941-1943 гг.» в Кировском и Всеволожском районах Ленинградской области

Глубокоуважаемый Александр Юрьевич!

С большим удовлетворением в мае 2015 года мы узнали о решении Правительства Ленинградской области создать два крупных объекта культурного наследия для сохранения материальной памяти о Ленинградской битве в Кировском и Всеволожском районах области. Вы знаете, как долго ветераны Великой Отечественной войны ждут решительных шагов в этом направлении. Большинство не дождалось.

Ещё в 1978 году по инициативе ветеранов Леноблисполкомом было принято решение о создании в Кировском районе музея-заповедника. Неоднократно это решение подтверждалось на разных уровнях, в том числе республиканском, и даже формально такой заповедник был создан в 1990 году. Однако, он влачит жалкое существование, совершенно не отвечая поставленной высокой задаче и не имея к этому никаких возможностей. Историческая территория в зоне четырёх попыток прорыва блокады Ленинграда по-прежнему в большей части остаётся неблагоустроенной, бесхозной, непригодной для патриотической работы с молодёжью. В прошлом году мы писали об этом Президенту В.В.Путину.

Мы глубоко убеждены, что для сохранения памяти о битве за Ленинград в границы мемориальной зоны должны быть максимально включены рубежи обороны Ленинградского фронта по правому берегу реки Невы во Всеволожском районе и рубежи Волховского фронта с полями сражений по

прорыву блокады Ленинграда на территории Кировского района. Особое внимание необходимо уделить сохранению поля битвы неуспешной и позабытой 3-й Синявинской наступательной операции 1942 года и территории в основании Шлиссельбургско-синявинского выступа: район оз. Барское - урочище Карбусель – бывш. Гора Пушечная – р.Светленькая-урочище Лодва – мемориал Новая Малукса. Эта историческая территория не только не благоустроена для сохранения памяти о защитниках Ленинграда, но долгое время используется для разработки песчаных карьеров. Необходимо сохранить то, что там осталось.

Мы призываем Правительство Ленинградской области перейти от решений и постановлений к конкретным действиям по созданию полноценного музея-заповедника в зоне боёв по прорыву блокады Ленинграда. Считаем необходимым для этой цели в скорейшем времени завершить формирование границ «достопримечательных мест», провести необходимые процедуры по включению их в кадастровые реестры и включить данные территории историко-культурного назначения в состав существующего в г.Кировск музея-заповедника с реорганизацией его в Государственное бюджетное учреждение культуры Ленинградской области «Историко-культурный ландшафтный музей-заповедник «Прорыв блокады Ленинграда».

Председатель Правления СПб ОО

«Жители блокадного Ленинграда»



Елена Сергеевна Тихомирова
/Елена Сергеевна Тихомирова/

Губернатору Ленинградской области
А.Ю.Дрозденко

ОТКРЫТОЕ ПИСЬМО

в поддержку создания объектов культурного наследия регионального значения в виде достопримечательных мест «Мемориальная зона «Прорыв блокады Ленинграда 1941-1944 гг.» и «Плацдарм советских войск в битве за полное освобождение от блокады Ленинграда. «Невский пятачок» — «Невская Дубровка», 1941-1943 гг.»

Глубокоуважаемый Александр Юрьевич!

Более 30 лет я записываю рассказы ветеранов Ленинградской битвы. Много общаюсь с их потомками. И за долгие годы все мы уже привыкли, что до исторических рубежей Ленинградского и Волховского фронтов в зоне боёв по прорыву блокады Ленинграда можно добраться только пешком, что там нет ни одного достойного памятника. Время добавило к картине прежнего нарочитого запустения новые штрихи. На территории началась сплошная вырубка леса, появились проекты мусорных полигонов и песчаных карьеров на костях защитников Ленинграда. Всем миром удалось отстоять часть святынь для ленинградцев полей сражений от надругательств. Хочется верить, что на века. Но одной веры мало.

Необходимо раз и навсегда закрыть вопрос о хозяйственной эксплуатации территорий достопримечательных мест. В границы мемориальной зоны должны войти все исторические территории, которые необходимо сохранить от застройки или добычи ископаемых. Для Ленинградского фронта – это прежде всего оборонительный рубеж вдоль правого берега Невы, Невский плацдарм, поле битвы операции «Искра», Арбузовской операции лета 1943 года и боёв за Синявинские высоты летом и осенью 1943 года. Для Волховского фронта – это рубежи от Ладоги до мемориала Новая Малукса, поля битвы 3-й Синявинской наступательной операции 1942 года, операции «Искра», Карбусельской операции марта-апреля 1943 года и Мгинской операции лета 1943 года.

Для охраны, изучения и просветительской работы данные достопримечательные места необходимо передать ГБУК ЛО «Историко-культурный ландшафтный музей-заповедник «Прорыв блокады Ленинграда». На его территории необходимо воссоздать дорожную инфраструктуру и возвести здание музея Ленинградской битвы, где будут освещены все попытки прорыва блокады Ленинграда в 1941-1943 гг. и все операции по расширению прорыва блокады Ленинграда в 1943 году. Здание должно аккуратно вписываться в рельеф местности. Наилучшее место – на полях к юго-востоку от посёлка Молодцово возле шоссе Кировск-Мга.

Очевидна значимость этих действий для памяти о павших защитниках страны. Строительство нового музея-панорамы в Марьине доказывает, что Правительство Ленинградской области имеет возможности быстро воплотить идею в реальность. Нам остаётся только ждать, когда Ваши возможности совпадут с нашими пожеланиями.

Писатель, исследователь Ленинградской битвы, автор-составитель сборников воспоминаний участников Ленинградской битвы и жителей оккупированных территорий Ленинградской области «Трагедия Мясного Бора», «Синявино: осенние бои 1941-1942 годов», «Заслон на реке Тосно», «За блокадным кольцом», «Погостье: жаркая зима 1941-42 годов»

Изольда Анатольевна Иванова

25.07.2016
Санкт-Петербург



Губернатору Ленинградской области
А.Ю.Дрозденко

ОТКРЫТОЕ ПИСЬМО

в поддержку создания объектов культурного наследия регионального значения в виде достопримечательных мест «Плацдарм советских войск в битве за снятие блокады Ленинграда «Невский пятачок» — «Невская Дубровка», 1941-1943 гг.» и «Мемориальная зона «Прорыв блокады Ленинграда 1941-1944 гг.»

Глубокоуважаемый Александр Юрьевич!

Инициативная группа Союза садоводческих некоммерческих товариществ «Медное» приветствует решение Правительства Ленинградской области о создании объектов культурного наследия в виде достопримечательных мест регионального значения «Плацдарм советских войск в битве за снятие блокады Ленинграда «Невский пятачок» - «Невская Дубровка», 1941 - 1943 г.» и «Военно-мемориальная зона «Прорыв блокады Ленинграда, 1941-1944 гг.»». Работа Комитета по культуре по созданию данных объектов культурного наследия есть, на нашему мнению, важнейшее достижение Правительства Ленинградской области в деле сохранения исторической памяти о Великой Отечественной войне и Ленинградской битве за все послевоенные годы. Мы рады, что в этой работе Комитет по культуре прислушивается к мнению местного сообщества, к которому, несомненно, относятся жители 800 (восемисот) участков нашего Союза.

Вместе с тем определённое беспокойство общественности, выразившееся уже в ряде газетных публикаций и открытых писем, вызывает неопределённость с будущим хозяйствующим субъектом создаваемых достопримечательных мест. Безусловно, у них должен быть хозяин на местах, осуществляющий каждодневную охрану и благоустройство территории, целенаправленную научную и просветительскую работу. Таким хозяйствующим субъектом, мы полагаем, может стать только созданный для этой цели в 1990 году музей-заповедник «Прорыв блокады Ленинграда», ныне Кировский филиал ГБУК ЛО «Музейное агентство».

Просим Вас взять под личный контроль положительное решение вопросов о передаче достопримечательных мест «Плацдарм советских войск в битве за снятие блокады Ленинграда «Невский пятачок» - «Невская Дубровка», 1941 - 1943 г.» и «Военно-мемориальная зона «Прорыв блокады Ленинграда, 1941-1944 гг.»» в бессрочное безвозмездное пользование Музею-заповеднику «Прорыв блокады Ленинграда» и о соответствующей новым задачам реорганизации данного музея-заповедника в ГБУК ЛО «Историко-культурный ландшафтный музей-заповедник «Прорыв блокады Ленинграда».

Со своей стороны планируем проводить ежегодные субботники на прилегающей к ССНТ «Медное» территории достопримечательного места, разъяснительную работу с населением ССНТ «Медное», особенно с молодёжью, о правилах поведения на территории заповедника, а также установить информационные стенды и исторические указатели на дорогах, ведущих из ССНТ «Медное» в заповедник.

Председатель инициативной группы
ССНТ «Медное»

Алексей Константинович Бубович



Садоводческое Некоммерческое Товарищество

«Техфлотец»

ИНН: 4706008577/КПП: 470601001, ОГРН: 1024701336736
187300, Ленинградская обл., Кировский р-н, Мгинское ГП, Михайловский мас.

191311, СПб, Суворовский пр.,
д.67, Губернатору Ленобласти
Дрозденко А.Ю.

Сутягин А.Н.

«17» августа 2016 г.

ОТКРЫТОЕ ПИСЬМО

в поддержку создания объектов культурного наследия регионального значения в виде достопримечательных мест «Мемориальная зона «Прорыв блокады Ленинграда 1941-1944 гг.» и «Плацдарм советских войск в битве за снятие блокады Ленинграда «Невский пятачок» — «Невская Дубровка», 1941-1943 гг.».

Глубокоуважаемый Александр Юрьевич!

СНТ «Техфлотец», входящее в инициативную группу массива садоводческих некоммерческих товариществ Апраксин-Михайловское-Славянка приветствует решение Правительства Ленинградской области о создании объектов культурного наследия регионального значения в виде достопримечательных мест «Военно-мемориальная зона «Прорыв блокады Ленинграда, 1941-1944 гг.» и «Плацдарм советских войск в битве за снятие блокады Ленинграда «Невский пятачок» - «Невская Дубровка», 1941 - 1943 г.».

Решение о поддержке Вашей работы по созданию вышеуказанных объектов культурного наследия было единогласно принято общим собранием членов СНТ «Техфлотец» 09 июля 2016 г.

Выражаем свою надежду на то, что данные достопримечательные места будут созданы по типу французского Вердена, вся территория сражений которого объявлена охраняемой, где запрещены любые строительные работы, не связанные с увековечением памяти о погибших и сохранением материальной памяти о Великой Отечественной войне и битве за Ленинград, как одном из самых героических и трагических её периодов.

Надеемся, что данные достопримечательные места не будут снова забыты и брошены. Просим Вас взять под личный контроль положительное решение вопросов о передаче достопримечательных мест «Плацдарм советских войск в битве за снятие блокады Ленинграда «Невский пятачок» - «Невская Дубровка», 1941 - 1943 г.» и «Военно-мемориальная зона «Прорыв блокады Ленинграда, 1941-1944 гг.» в бессрочное безвозмездное пользование Музею-заповеднику «Прорыв блокады Ленинграда» и о соответствующей новым задачам реорганизации данного музея-заповедника в ГБУК ЛО «Историко-культурный ландшафтный музей-заповедник «Прорыв блокады Ленинграда».

Надеемся также, что обновлённый музей-заповедник с обширными территориями не останется без должного финансирования и заботы. Считаем необходимым включение в инвестиционную программу Кировского района финансирования из бюджетов всех уровней реконструкции и создания дорог на территории музея-заповедника и подъездных путей к нему, а также решения первоочередных природоохранных проблем района.

Просим Вас инициировать издание закона о присвоении районам Ленинградской области почетного статуса Района Ратного Подвига с соответствующей строкой в

А

бюджетах для наполнения и поддержания этого статуса и о присвоении Кировскому району, на территории которого в 1941-1944 гг. решалась судьба Ленинграда и всей страны, статуса Района Ратного Подвига.

Горько осознавать, что в настоящее время на большей части территории создаваемых достопримечательных мест нет ни одного памятника. Значение происходивших здесь сражений за Ленинград и величина безвозвратных потерь требуют создания мемориального комплекса, состоящего из десятков памятников с много высокого качества, не хуже тех, что мы создали для своих павших воинов в Берлине.

Кировский район стал военно-историческим окном в Европу благодаря размещению на его территории самого большого в мире кладбища немецких солдат «Сологубовка», которое включено также в экскурсионные маршруты для отечественных школьников наравне с мемориалами «Синявинские высоты» и «Невский пятачок».

Но нам, нашим детям и внукам не должно быть стыдно за наши памятники и за благоустройство памятных мест нашей истории! Просим Вас ходатайствовать перед Администрацией Президента РФ о создании на территории музея-заповедника мемориального (монументального) комплекса федерального значения, который станет Пантеоном всех павших на территории Кировского (Мгинского) района в 1941-1944 гг., чтобы не было больше пропавших без вести, а были известны лица или фамилии всех тех воинов, кто здесь воевал, и кто здесь погиб, защищая нашу страну в самой страшной и кровопролитной войне.

В частности, считаем целесообразным установить памятник советским воинам, погибшим в ходе 3-ей Синявинской операции августа-сентября 1942 г., в виде пытающегося подняться с поверхности земли, умирающего советского воина, протягивающего руку к проезжающим по шоссе А-120 Кировск-Мга, с надписью: «Помните о нас...».


Полагаем, что необходимо активно привлекать к благоустройству территории достопримечательных мест Министерство обороны РФ. Территория музея-заповедника могла бы служить местом для принятия присяги военнослужащими, которые могли бы участвовать в ее обустройстве (восстановление траншей, командных пунктов и т.п.).


Представляется также уместным ходатайствовать о присвоении воинским частям Северо-Западного военного округа для увековечивания подвига советских воинов в Великой Отечественной войне почетных званий Синявинской, Гайтоловской, Вороновской и пр. с последующим шефством воинских частей над соответствующими районами музея-заповедника.

Территория музея-заповедника могла бы активно служить задачам патристического воспитания подрастающих поколений. Для этого на территории музея-заповедника в районе Малуксинских карьеров могут быть размещены юношеские военно-исторические волонтерские лагеря. Юноши и девушки могли бы под присмотром опытных наставников и при содействии сотрудников музея-заповедника знакомиться с историей боёв за Ленинград, участвовать в благоустройстве памятных мест и мемориалов, соревноваться в спортивном ориентировании, совершать пешие и лыжные походы и т.п.

Помощь в организации таких волонтерских лагерей наверняка не откажется предоставить Министерство обороны РФ, под эгидой которого недавно было создано Всероссийское военно-патристическое общественное движение «Юнармия». Просим Вас обратиться с ходатайством об этом к Министру обороны РФ С.К.Шойгу.



 /Сутягин А.Н./
Моб.: +8-906-277-58-53

19.08 2016 

2 *

*Губернатору Ленинградской области**А.Ю.Дрозденко*

ОТКРЫТОЕ ПИСЬМО

в поддержку создания объектов культурного наследия регионального значения в виде достопримечательных мест «Мемориальная зона «Прорыв блокады Ленинграда 1941-1944 гг.» и «Плацдарм советских войск в битве за полное освобождение от блокады Ленинграда. «Невский пятачок» — «Невская Дубровка», 1941-1943 гг.»

Глубокоуважаемый Александр Юрьевич!

Не в первый раз ставится вопрос о создании Мемориальной зоны на территории боёв по прорыву блокады Ленинграда. Первыми заговорили об этом ветераны Ленинградского и Волховского фронтов через 20 лет после Победы. Сейчас уже прошло 70 лет.

Мы уверены, что Мемориальная зона должна распространяться вдоль бывшей линии Ленинградского фронта вдоль правого берега Невы и вдоль бывшей линии Волховского фронта от берега Ладоги до урочищ Карбусель и Лодва в основании Шлиссельбургско-синявинского выступа. В границы Мемориальной зоны должна быть максимально включена территория боёв Ленинградского фронта в операции «Искра». Нельзя забывать также неудачные операции по прорыву блокады. Это был каждодневный героизм, несмотря на неудачи. Убивали немцев. Приближали Победу. И главное – необходимо отдать дань памяти тем, кто не дожил до Победы. Поэтому должен быть включен в Мемориальную зону так называемый «Котёл Мерецкова» 1942 года. Необходимость включить в границы Мемориальной зоны поля вокруг бывшего села Синявино: в память о боях 1943 года и для сохранения исторического ландшафта. Нельзя забывать о Дороге Победы, проходившей также по территории современного Кировского района. Выполнить эти требования не сложно. Единственное условие - не нужно жалеть земли на память о войне.

Некоторые говорят, что, дескать, на всей территории Ленинградской области шли бои, что вся Ленинградская область – поле битвы. Что же, спрашивают они, теперь нигде не строить, нигде не жить? Как бы потолковее и попроще объяснить этим господам, мыслящим бытовыми категориями?.. Вот, к примеру, у нас в квартире есть кухня. Это не значит ведь, что вся наша квартира занята местом, где готовится пицца? Кухня в нашей квартире – место вполне определенное. Так и линия фронта, где боролись и погибали люди, тоже место вполне определенное. История так распорядилась, что основная тяжесть боевых

действий по спасению Ленинграда легла на Кировский, тогда Мгинский, район Ленинградской области. Это его судьба. Это его историческое предназначение. И в прошлом, и в будущем. Памятью о войне мы сохраняем мир.

Печально, что руководители Кировского и Всеволожского районов никогда этого понять не хотели. Никогда не стремились сохранить бывшие поля битв. Они им только мешают вести «хозяйственную» деятельность. Но хорошие ли они хозяева?!.. Создание достопримечательных мест это залог того, что не повторятся на территории Кировского и Всеволожского районов Ленинградской области такие позорные явления как:

1. Сброс отходов 8-й ТЭЦ в довоенные карьеры на прах защитников легендарного Невского «пяточка»;
2. Самовольное и узаконенное местными властями строительство частных домов на территории легендарного Невского «пяточка»;
3. Широкомасштабная раздача под строительство садоводств мест ожесточенных боёв Ленинградского и Волховского фронтов;
4. Непрерывные попытки превратить рубежи Волховского фронта в сплошную зону по добыче песка, в нескончаемый и бездонный песчаный карьер; в том числе выделение под разработку песчаных карьеров поля битвы Мгинской наступательной операции в районе Невского «пяточка»;
5. Строительство коттеджного поселка «Новая Дубровка» на территории правобережной части легендарного Невского плацдарма;
6. Разработка песчаного карьера т.н. месторождения «Беляевское болото» в районе расположения воинских братских могил и кладбищ;
7. Строительство свиноводческого комплекса в месте ожесточенных боёв с немецко-фашистскими захватчиками у деревни Гайтолово;
8. Уничтожение запашкой и мелиорацией поля битвы Синявинской наступательной операции в районе поселка Молодцово;
9. Строительство новых цехов птицефабрики «Северная» на знаменитых Синявинских высотах;
10. Планы по превращению Синявинских лесов в мусорный полигон...

Таков скорбный список действий, направленных на разрушение исторических мест, связанных с борьбой за жизнь прекрасного города Ленинграда в 1941-1944 гг. Не надо жалеть земли. Скупой платит дважды. Запахивали поля вместе с солдатскими костями – и через несколько десятилетий целое поколение

отвернулось от родной страны. И получили, вопреки воле народов СССР высказанной на всенародном референдуме 1991 года, непротivление перевороту активного агрессивного меньшинства, приведшего к развалу Советского Союза. Не надо жалеть земли для памяти о войне и о прошедшем через неё поколения соотечественников.

Кировский район – особое место. Его особенности открывают новые возможности сохранения памяти о героических предках. Необходимо увидеть в старых ранах земли потенциал для развития. Историко-культурный потенциал. Растить хорошую молодёжь на честном рассказе о наших неудачах и тяжёлом пути к Победе над сильнейшим врагом – фашистской Германией и её европейскими союзниками. На фоне старых окопов и воронок сильнее ощущаешь возможность радоваться Мирному небу над головой! Ухаживая за многочисленными братскими могилами, оставшимися в лесах, лучше осознаёшь то, какой ценой дался этот мир и к чему ведёт разжигание войны. Туристический потенциал. Надо возить сюда туристов со всей страны, из ближнего и дальнего зарубежья. Это наша общая история со многими соседними странами. Память о прошлой войне способна объединять народы, прошедшие через неё, ещё долгие годы! Это залог мирных отношений. А для коттеджей, свиноводств, садоводств и карьеров найдутся другие, более подходящие места. Всему своё место. Здесь место для памяти о войне и размышления о хрупкости мира.

Ещё мы должны сказать о времени. Время изменчиво. То, что казалось незыблемым – через десятилетия рассыпается в прах. Поэтому Мемориальная зона должна быть обеспечена памятными знаками из долговечных материалов. Надписи должны быть высечены в камне. Сколько стоит по стране памятников без табличек, оторванных «благодарными потомками»! И никогда не узнаешь уже, в память о чем и о ком поставлен камень и кто под ним покоится... Долговечность памятных знаков – наш главный совет.

Не только памятники должны наполнять Мемориальную зону. Сейчас становится популярным создание трёхмерных панорам. Примечательно, что начало этому движению положено именно в Кировском районе. Есть хорошая молодёжь. Молодой шлиссельбургский поисковик Дмитрий Поштаренко выступил с предложением, а молодой директор музея-заповедника Денис Пылёв пошёл энергичному парню на встречу, предоставив для его попытки создать нечто новое - выставочный зал музея в Кировске. И всё получилось. Мы полагаем, что нечто подобное – трёхмерные панорамы - можно делать и на открытых площадках вновь создаваемых достопримечательных мест. Панорамы под открытым небом, воспроизводящие прямо на местности, в сохранившихся с войны окопах, самые яркие героические и драматические эпизоды боёв.

И, конечно, у Мемориальной зоны должен быть рачительный хозяин, осуществляющий за ней каждодневный уход. Он должен сам решать, - что, когда и как ему делать. И нести ответственность за это перед Правительством Ленинградской области.

Предлагаем создать на основе двух новых достопримечательных мест Государственное учреждение культуры Ленинградской области «Историко-культурный ландшафтный музей-заповедник «Прорыв блокады Ленинграда».

Нуждаются в охране и благоустройстве и другие исторические территории, связанные с боями по обороне Ленинграда. Надеюсь, что Вы, Александр Юрьевич, прислушаетесь к нашим предложениям, и общими усилиями с теми, кто реально печется о сохранении памяти о погибших и о будущем следующих за нами поколений, Вам удастся на территориях Ленинградской области по всей линии героической обороны Города-Героя создать памятные мемориальные зоны - достопримечательные места.

Для реализации наших предложений просим Вас отдать Комитету по культуре Ленинградской области распоряжение о проведении работы по выявлению на территории Ленинградской области не поставленных под охрану памятных мест Великой Отечественной войны, а также предлагаем создать общественный совет по делам сохранения материального наследия Ленинградской битвы при Губернаторе Ленинградской области, включив в него представителей ветеранских организаций Ленинградской области и Санкт-Петербурга, сотрудников военно-исторических музеев Ленинградской области и Санкт-Петербурга, историков, поисковиков, архитекторов, представителей туристической индустрии.

С уважением,
Участник обороны Ленинграда и боев по прорыву его блокады
Врио председателя совета ветеранов 2-ой Ударной Армии

к.т.н., полковник-инженер в отставке  / Кривулин Карл Борисович/

Мой e-mail: kbkni@mail.ru
22.07.2016

Губернатору Ленинградской области

А.Ю.Дрозденко

ОТКРЫТОЕ ПИСЬМО

в поддержку создания объектов культурного наследия регионального значения в виде достопримечательных мест «Мемориальная зона «Прорыв блокады Ленинграда 1941-1944 гг.» и «Плацдарм советских войск в битве за снятие блокады Ленинграда «Невский пятачок» — «Невская Дубровка», 1941-1943 гг.» в Кировском и Всеволожском районах Ленинградской области

Глубокоуважаемый Александр Юрьевич!

С большой надеждой встречаем мы решение Правительства Ленинградской области о создании двух объектов культурного наследия регионального значения в зоне боёв по прорыву блокады Ленинграда. Работа комитета по культуре над границами этих достопримечательных мест велась в тесном сотрудничестве с Центром изучения военной истории Института истории СПбГУ, Музеем-заповедником «Прорыв блокады Ленинграда» (Кировский филиал ГБУК ЛО «Музейное агентство»), при посредничестве Исторического клуба ЛО, при содействии Совета ветеранов 2-й Ударной армии и представителей местных сообществ Кировского и Всеволожского районов. Мы надеемся, что в конечном варианте границ достопримечательных мест пожелания и замечания ветеранов, специалистов-историков и работников культуры будут максимально учтены.

Исторически достоверные границы «Мемориальной зоны «Прорыв блокады Ленинграда 1941-1944 гг.» должны распространяться от рубежа Волховского фронта: район Рабочего поселка №8, Роща Круглая, Двор Охраны, Пустошка, Марково, Хандрово, Михалево, Вороново, бывш.Пушечная гора, Лодва, Новая Малукса на глубину прорыва наших армий в четырех попытках прорыва блокады Ленинграда, в Карбусельской и Мгинской операциях весны и лета 1943 года, а также в сентябрьских боях по штурму Синявинских высот в 1943 году: Карбусель, пл.Турышкино, оз.Барское, дорога Синявино-Келколово («Бальцервег»), «Треугольник ж.д.». Необходимо включить в границы данного объекта культурного наследия место, где в ходе операции «Искра» бойцом 136 сд Д.С.Молодцовым был совершен подвиг самопожертвования, за который Д.С.Молодцов был удостоен посмертно звания Героя Советского Союза.

Предлагаемые нами границы охватывают только район непосредственного соприкосновения с противником в ожесточенных боях по прорыву блокады Ленинграда в 1941-1944 гг. на Шлиссельбургско-Синявинском выступе.

Именно в этом выступе решалась и была в конечном итоге решена судьба Ленинграда. Территория сохранила огромное количество оборонительных сооружений противоборствующих сторон и представляет из себя готовый музей-памятник под открытым небом и готовую площадку для проведения образовательных экскурсий.

Наши предложения по музеефикации и мемориализации территории достопримечательных мест, а также по поисковой работе, мы представим, в рамках налаженного сотрудничества, также как и наши коллеги из Музея-заповедника «Прорыв блокады Ленинграда», в Комитет по культуре Ленинградской области. Здесь считаем необходимым сообщить Вам только о самом важном.

Самым важным, после исторически достоверных границ, являются требования к осуществлению деятельности в границах территории достопримечательных мест. Мы твёрдо уверены, что в границах ОКН ДМ «Мемориальная зона «Прорыв блокады Ленинграда 1941-1944 гг.» и ОКН ДМ «Плацдарм советских войск в битве за снятие блокады Ленинграда «Невский пятачок» — «Невская Дубровка», 1941-1943 гг.» должен быть введён строгий запрет на строительство объектов хозяйственного и промышленного назначения, жилых домов, дач, разработку недр, добычу древесины и пр.

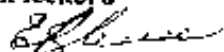
Не менее важным является наполнение территории достопримечательных мест энергией созидательной и познающей активности молодёжи. Считаем необходимым для этого назначить территорию объектов культурного наследия местом для принятия присяги военнослужащими Министерства обороны РФ, которые могли бы участвовать в ее обустройстве. Эта практика активно используется для патриотического воспитания в Европе. К примеру, французы каждый год своих молодых солдат «пропускают» через Верденский государственный заповедник Первой мировой войны (Франция), всемирно известный памятник истории, занимающий территорию более 30 квадратных километров. С этой же целью предлагаем включить достопримечательные места в зоне боёв по прорыву блокады Ленинграда в перечень обязательных для посещения исторических объектов при изучении курса истории Отечества для учащихся средних и высших учебных заведений с проведением образовательных экскурсий. Считаем целесообразным также помимо государственной охраны памятников и ухода за ними рекомендовать Комитету по молодёжной политике Ленобласти ввести в практику шефство над памятниками и воинскими захоронениями волонтёрских молодёжных организаций Ленобласти.

Для осуществления беспрепятственного доступа к объектам достопримечательных мест несомненно необходимы дороги. В настоящее время весной или осенью и даже летом в зону прорыва блокады Ленинграда по этим так называемым «дорогам» можно проехать только на танке, потому

что дорогами их можно назвать лишь условно – существуют лишь направления. Представляется необходимым включение в инвестиционную программу Кировского района финансирование из бюджетов всех уровней для реконструкции и создания подъездных путей и дорог на территории создаваемых достопримечательных мест.

Не могут создаваемые достопримечательные места оставаться и без непосредственного хозяина, который будет осуществлять всю необходимую для их полноценного и эффективного функционирования ежедневную деятельность. Полагаем, что создаваемые достопримечательные места должны быть переданы существующему в г. Кировск музею-заповеднику, с преобразованием его в ГБУК ЛО «Историко-культурный ландшафтный музей-заповедник «Ирорья блокады Ленинграда».

Председатель Совета ветеранов СПбГУ  И.П. Зиновьев

Руководитель Центра изучения военной истории
Института истории СПбГУ, командир студенческого
поискового отряда «Ингрия» СПбГУ, к.и.н.  Е.В. Ильин

Приложение №11 к Акту по результатам государственной историко-культурной экспертизы документации, обосновывающей включение объекта культурного наследия регионального значения – достопримечательное место «Военно-мемориальная зона «Прорыв блокады Ленинграда, 1941-1944 гг.» в Единый государственный реестр объектов культурного наследия (памятников истории и культуры) народов Российской Федерации

Перечень элементов предмета охраны на территории достопримечательного места «Военно-мемориальная зона «Прорыв блокады Ленинграда, 1941-1944 гг.»

Геоморфологические характеристики:

Элементы композиционно-активного рельефа:

- Природный рельеф (ландшафт), актуальный на мемориальный период 1941-1944 гг., во всей совокупности типов: возвышенности, низменности, овраги, береговые склоны, прибрежные зоны, отметки высот и др.

Элементы гидрографической сети:

- Акватории естественных водоемов:

реки: Барсовая, Долгая, Карбуселька, Назия, Нева, Светленькая, Тортоловка, Черная (приток реки Назия), Черная речка;

ручьи: Березовый, Осиновый, Каменистый, Люхин, Лужковский, Теткин, Широкий; /Глубокий/;

озера: Глухое, Синявинское, Хандрово, Барское, Круглое, Долгое, Заднее, Глухое, Гладкое, Черное, Белое, Линево;

- торфяные болота;

- акватории искусственных водоемов: Старо-Ладужский канал, Ново-Ладужский канал, довоенные искусственные водоемы, магистральные, валовые и картовые каналы на месте Синявинских торфоразработок.

Ландшафтные характеристики:

- Типы природного озеленения: леса, рощи, луга, поля, поляны.

Планировочные характеристики:

Элементы планировочной структуры:

- исторические трассы дорог: быв. Путиловский тракт, лесные грунтовые дороги;

- насыпи узкоколейных железных дорог торфопредприятия «Синявино»;

- насыпи железной дороги - «Дорога Победы».

Объемно-пространственные характеристики:

Элементы объемно-пространственной структуры достопримечательного места:

- военно-инженерные фортификационные сооружения: окопы, траншеи, укрепления, ходы сообщения, деревоземляные заборы ДОТы, ЖБОТы, ДЗОТы, бетонные противотанковые надолбы и рвы, блиндажи, орудийные площадки и др.;

- воронки от бомб и снарядов, следы саперных подрывов;

- элементы оборудования торфопредприятия «Синявино»: трубы массопровода, трубы водопровода, насосные станции, рельсы и шпалы узкоколейных путей, детали вагонеток и др.

- мемориальные территории и памятные места, связанные с боями советских войск по снятию блокады Ленинграда:

- роцца «Мак», лес «Тигр». Место подвига Д.С. Молодцова;
- «Котел Мерецкого»;
- район «Двор охраны»;
- опорный пункт «Русский холм»;
- Синявинские торфяные разработки;
- окраина быв. д. Марьино;
- место быв. Рабочего поселка № 1;
- место быв. Рабочего поселка № 4;
- место быв. Рабочего поселка № 5;
- место быв. Рабочего поселка № 6 - пос. Невдубстрой;
- место быв. Рабочего поселка № 7;
- место быв. ж.д.ст. Подгорная;
- место быв. Южного Дома отдыха;
- место быв. Северного Дома отдыха;
- урочище села Синявино;
- урочище Липки;
- урочище Гонтовая Липка;
- урочище Гайтолово;
- урочище Новая
- урочище Тортолово;
- урочище Вороново;
- урочище Михалево;
- урочище Хандрово;
- урочище Пустошка;
- урочище Марково;
- урочище. Карбусель;
- урочище Лодва;
- урочище Поречье;
- - мемориальные объекты:
- памятник Шлиссельбургскому десанту 1941 г.
- памятник 3-ей Синявинской операции;
- памятник «Звезды-журавли»;
- памятник казахстанцам-акмолинцам;
- памятный знак на месте боев в роцце «Круглая»;
- памятный знак «Факел Знамя»;
- комплекс военных памятников в районе высоты 43,5;
- мемориал в Нижнем Тортолово;
- памятник и указатель на рубеже обороны советских войск;

- памятный знак на рубеже обороны;
- памятный знак воинам 8-й армии;
- Памятный знак на месте «Южного дома отдыха»;
- места захоронений советских воинов и неучтенные утерянные захоронения воинов РККА, выявленные в ходе поисковой работы

Визуальные характеристики:

- Характерные точки визуального восприятия территории:
панорамы и виды:

- с левого берега р. Невы на плацдарм на правом берегу;
- с левого берега р. Невы на исходные позиции наступлений Ленинградского фронта на правом берегу;
- с Синявинских высот на место быв. Рабочего пос. № 1;
- с Синявинских высот на место быв. Рабочего пос. № 5;
- с Синявинских высот на поле урочища села Синявино;
- с Синявинских высот на поле урочища деревни Лодва;
- с южного побережья бухты Петрокрепости на мыс Бугры.

Мемориальные характеристики:

Характеристики объектов, расположенных на территории достопримечательного места:

- объекты культурного наследия федерального значения:

- «Синявинские высоты» - место ожесточенных боев советских войск с немецко-фашистскими оккупантами в 1941-1944 гг. (Ленинградская область, Кировский район, в 8 км к востоку от г. Кировска). Постановление СМ РСФСР № 303 от 21.05.1982;
- Ансамбль «Зеленый пояс славы Ленинграда»: «Памятник «Прорыв» (Ленинградская область, Кировский район, левый берег р. Невы, у Ладожского моста). Постановление СМ РСФСР № 624 от 04.12.1974;
- Место форсирования р. Невы войсками Ленинградского фронта в январе 1943 г. при прорыве блокады г. Ленинграда (Ленинградская область, за границами г. Кировска, шоссе «Кола» Санкт-Петербург – Мурманск на 41 км). Постановление СМ РСФСР № 303 от 21.05.1982;
- Место соединения войск Ленинградского и Волховского фронтов, осуществивших прорыв блокады г. Ленинграда 18 января 1943 г. (Ленинградская область, Кировский район, за границами г.п. Синявино, автодорога м18 «Кола» (км 47+500)) слева. Постановление СМ РСФСР № 303 от 21.05.1982;
- Оборонительные сооружения войск Волховского фронта в районе ожесточенных боев с немецко-фашистскими оккупантами в августе-сентябре 1942 г. (Ленинградская область, Кировский район, в 4 км к северо-востоку от ж/д станции Апраксин, на месте бывшей деревни Гайтолово). Постановление СМ РСФСР № 303 от 21.05.1982;
- Оборонительные сооружения войск Волховского фронта в районе ожесточенных боев с немецко-фашистскими оккупантами летом и осенью 1942 г. (Ленинградская область, Кировский район, в 2 км к северо-востоку от ж/д станции Апраксин, на месте бывшей деревни Тортолово). Постановление СМ

РСФСР № 303 от 21.05.1982;

- Оборонительные сооружения войск Волховского фронта в районе ожесточенных боев с немецко-фашистскими оккупантами 1943 г. (Ленинградская область, Кировский район, в 3 км к юго-востоку от ж/д станции Апраксин, близ левого берега реки Назия, на месте бывшей деревни Вороново). Постановление СМ РСФСР № 303 от 21.05.1982;

- Роща «Круглая» - место ожесточенных боев советских войск с немецко-фашистскими оккупантами в 1941-1944 гг. (Ленинградская область, Кировский район, в 12 км к востоку от г. Кировска, на бывшем Путиловском (Вологодском) тракте, у пересечения его с Черной речкой). Постановление СМ РСФСР № 303 от 21.05.1982;

- объекты культурного наследия регионального значения:

- Памятный знак, посвященный подвигу советского воина Я.И. Богдана, закрывшего своим телом амбразуру вражеского дзота в январе 1943 г. (Ленинградская область, Кировский район, Петрозаводское шоссе, в 400 м, к северу от 57-го км, в зоне быв. дер. Липки, близ побережья Ладоги (уточненный адрес: Кировский район, Синявинское городское поселение, п. Синявино, на берегу Староладожского канала). Решение Леноблисполкома № 189 от 16.05.1988;
- Памятное место, где в январе 1943 г. при прорыве блокады Ленинграда проходили ожесточенные бои советских войск; сохранились руины завода. Установлен памятный знак-стела (Ленинградская область, Кировский район, В 4-х км к юго-востоку от поселка Синявино-1, близ птицефабрики «Северная», на месте, где до 1941 г. находился поселок № 5). Решение Леноблисполкома № 189 от 16.05.1988;
- Памятный знак-стела на месте, где до 1941 г. находилось село Синявино, сожженное фашистами в 1941-1943 гг. (Ленинградская область, Кировский район, пос. Молодцово, центральная усадьба совхоза «Мгинский», 3 км к востоку от поселка). Решение Леноблисполкома № 189 от 16.05.1988;

- выявленные объекты культурного наследия:

- Полковое кладбище 11 с.д. (Ленинградская область, Кировский район, ю.-в. окраина урочища Тортолово). Акт постановки на учет № 21-Д от 26.01.2001;
- Полковое кладбище 64 с.д. (Ленинградская область, Кировский район, 2,5 км сев. м. Карбусель, 0,6 км зап. оз. Заднее, 0,3 км сев. оз. Глухое). Акт постановки на учет № 21-Д от 26.01.2001;
- Селище Назия 1 (7 км ю.-з. п. Назия, прав. берег р. Назия, ю. уроч. Поречье, на поле, 59°45'30204" с.ш. 31°17'17.160" в.д.). Акт постановки на учет № 77Д от 30.12.2007;
- Селище Назия 2 (7 км ю.-з. п. Назия, прав. Берег р. Назия, ю. уроч. Поречье, на поле, 0,2 км ю.-в. селища Назия 1). Акт постановки на учет № 77Д от 30.12.2007;
- Ансамбль Бугровского маяка (17 км от г. Шлиссельбург, на южном берегу Ладожского озера, вблизи быв. д. Бугры напротив бухты Петрокрепость). Акт постановки на учет № 9-6 от 15.06.1999.

Приложение №12 к Акту государственной историко-культурной экспертизы объекта культурного наследия регионального значения – достопримечательного места «Военно-мемориальная зона «Прорыв блокады Ленинграда, 1941-1944 гг.»

ПРОЕКТ
границ территории достопримечательного места «Военно-мемориальная зона «Прорыв блокады Ленинграда, 1941-1944 гг.»

Состав проекта:

- I. Текстовое описание границ территории достопримечательного места «Военно-мемориальная зона «Прорыв блокады Ленинграда, 1941-1944 гг.».
- II. Каталог координат расположения границ территории достопримечательного места «Военно-мемориальная зона «Прорыв блокады Ленинграда, 1941-1944 гг.».
- III. Графическая часть.

I.Текстовое описание границ территории достопримечательного места «Военно-мемориальная зона «Прорыв блокады Ленинграда, 1941-1944 гг.».

Граница территории объекта культурного наследия – достопримечательное место регионального значения «Военно-мемориальная зона «Прорыв блокады Ленинграда, 1941-1944 гг.» от точки 1 до точки 35 совпадает с границей кадастрового квартала с номером 47:16:0434001, от точки 35 до точки 36 проходит на восток по прямой, от точки 36 до точки 37 совпадает с границей земельного участка с кадастровым номером 47:16:0434001:765, от точки 37 до точки 38 проходит на восток по прямой, от точки 38 до точки 55 совпадает с границей кадастрового квартала с номером 47:16:0434001, от точки 55 до точки 56 совпадает с границей земельного участка с кадастровым номером 47:16:0434001:27, от точки 56 до точки 60 совпадает с границей земельного участка с кадастровым номером 47:16:0000000:43072, от точки 60 до точки 97 совпадает с границей земельного участка с кадастровым номером 47:16:0434001:27, от точки 97 до точки 98 проходит на северо-восток по прямой вдоль мелиоративной канавы, от точки 98 до точки 104 совпадает с границей земельного участка с кадастровым номером 47:16:0000000:43806, от точки 104 до точки 105 проходит на северо-восток по прямой, от точки 105 до точки 231 проходит на северо-восток вдоль берега Ладожского озера, от точки 231 до точки 232 проходит на юг по прямой, от точки 232 до точки 335 совпадает с границей земельного участка с кадастровым номером 47:16:0000000:43806, от точки 335 до точки 336 проходит на юго-запад по прямой вдоль просеки, от точки 336 до точки 379 совпадает с границей земельного участка с кадастровым номером 47:16:0434001:27, от точки 379 до точки 380 проходит на восток по прямой, от точки 380 до точки 403 совпадает с границей земельного участка с кадастровым номером 47:16:0434001:27, от точки 403 до точки 404 проходит на юго-запад по прямой, от точки 404 до точки 405 совпадает с границей земельного участка с кадастровым номером 47:16:0434003:241, от точки 405 до точки 406 проходит на запад по прямой вдоль мелиоративной канавы, от точки 406 до точки 407 проходит на запад по прямой, от точки 407 до точки 408 совпадает с границей земельного участка с кадастровым номером 47:16:0434003:248, от точки 408 до точки 409 проходит на запад по прямой, от точки 409 до точки 414 совпадает с границей земельного участка с кадастровым номером 47:16:0434003:249, от точки 414 до точки 415 проходит на юго-запад по прямой вдоль мелиоративной канавы, от точки 415 до точки 441 совпадает с границей зоны территориальной или иной с кадастровым номером 47.16.2.3, от точки 441 до точки 442 проходит на юго-восток по прямой, от точки 442 до точки 445 совпадает с границей кадастрового квартала с номером 47:16:0434003, от точки 445 до точки 446 проходит на юго-восток по прямой вдоль грунтовой дороги, от точки 446 до точки 447 проходит на северо-восток по прямой вдоль мелиоративной канавы, от точки 447 до точки 450 совпадает с границей земельного участка с кадастровым номером 47:16:0434003:299, от точки 450 до точки 451 проходит на восток по прямой, от точки 451 до точки 453 совпадает с границей земельного участка с кадастровым номером 47:16:0434003:299, от точки 453 до точки 454 проходит на юго-запад по прямой вдоль мелиоративной канавы, от точки 454 до точки 457 совпадает с границей земельного участка с кадастровым номером 47:16:0434003:299, от точки 457 до точки 458 проходит на юг по прямой, от точки 458 до точки 461 совпадает с границей зоны территориальной или иной с кадастровым номером 47.16.2.3, от точки 461 до точки 464 проходит на юг вдоль просеки, от точки 464 до точки

468 проходит на юго-восток вдоль просеки, от точки 468 до точки 475 совпадает с границей зоны территориальной или иной с кадастровым номером 47.16.2.34, от точки 475 до точки 477 совпадает с границей земельного участка с кадастровым номером 47:16:0440002:9, от точки 477 до точки 478 проходит на юго-восток по прямой, от точки 478 до точки 492 совпадает с границей кадастрового квартала с номером 47:16:0440002, от точки 492 до точки 493 проходит на юго-восток по прямой, от точки 493 до точки 495 совпадает с границей земельного участка с кадастровым номером 47:16:0540001:883, от точки 495 до точки 496 проходит на юго-восток по прямой, от точки 496 до точки 507 совпадает с границей кадастрового квартала с номером 47:16:0440002, от точки 507 до точки 514 совпадает с границей зоны территориальной или иной с кадастровым номером 47.16.2.28, от точки 514 до точки 517 совпадает с границей кадастрового квартала с номером 47:16:0540001, от точки 517 до точки 518 проходит на юго-восток по прямой, от точки 518 до точки 519 проходит на юго-запад вдоль грунтовой дороги, от точки 519 до точки 520 проходит на юго-восток по прямой, от точки 520 до точки 521 совпадает с границей кадастрового квартала с номером 47:16:0540002, от точки 521 до точки 522 проходит на юго-восток по прямой, от точки 522 до точки 523 проходит на юго-восток по прямой, от точки 523 до точки 526 совпадает с границей кадастрового квартала с номером 47:16:0883001, от точки 526 до точки 527 проходит на юго-запад по прямой, от точки 527 до точки 528 проходит на юго-восток по прямой вдоль грунтовой дороги, от точки 528 до точки 529 проходит на юго-восток по прямой вдоль просеки, от точки 529 до точки 530 проходит на юг по прямой вдоль грунтовой дороги, от точки 530 до точки 531 проходит на юго-восток по прямой, от точки 531 до точки 540 совпадает с границей кадастрового квартала с номером 47:16:0883001, от точки 540 до точки 541 проходит на юг по прямой вдоль просеки, от точки 541 до точки 545 проходит на юг вдоль Лужковского ручья, от точки 545 до точки 546 проходит на юг по прямой, от точки 546 до точки 547 проходит на юго-запад по прямой, от точки 547 до точки 549 проходит на юг вдоль просеки, от точки 549 до точки 551 проходит на запад вдоль грунтовой дороги, от точки 551 до точки 552 проходит на север по прямой, от точки 552 до точки 553 проходит на северо-восток по прямой, от точки 553 до точки 554 проходит на север по прямой, от точки 554 до точки 555 проходит на северо-запад по прямой, от точки 555 до точки 556 проходит на северо-запад по прямой, от точки 556 до точки 557 проходит на запад по прямой вдоль грунтовой дороги, от точки 557 до точки 558 проходит на запад по прямой, от точки 558 до точки 559 проходит на северо-запад по прямой, от точки 559 до точки 560 проходит на юго-запад по прямой, от точки 560 до точки 562 проходит на юго-запад вдоль просеки, от точки 562 до точки 582 проходит на северо-запад вдоль железнодорожной ветки направления Мга-Кириши, от точки 582 до точки 583 проходит на северо-восток по прямой, от точки 583 до точки 584 проходит на север по прямой вдоль грунтовой дороги, от точки 584 до точки 588 совпадает с границей земельного участка с кадастровым номером 47:16:0883001:572, от точки 588 до точки 589 проходит на север по прямой. от точки 589 до точки 600 совпадает с границей кадастрового квартала с номером 47:16:0883001, от точки 600 до точки 601 проходит на северо-восток по прямой, от точки 601 до точки 604 совпадает с границей кадастрового квартала с номером 47:16:0883001, от точки 604 до точки 605 проходит на север по прямой, от точки 605 до точки 606 совпадает с границей кадастрового квартала с номером 47:16:0883001, от точки 606 до точки 607 проходит на юго-восток по прямой, от точки 607 до точки 614 совпадает с границей кадастрового квартала с номером 47:16:0883001, от точки 614 до

точки 615 проходит на юго-восток по прямой, от точки 615 до точки 616 совпадает с границей земельного участка с кадастровым номером 47:16:0882001:75, от точки 616 до точки 617 проходит на юго-восток по прямой, от точки 617 до точки 618 проходит на северо-восток по прямой, от точки 618 до точки 619 совпадает с границей земельного участка с кадастровым номером 47:16:0882001:18, от точки 619 до точки 620 проходит на северо-восток по прямой, от точки 620 до точки 621 совпадает с границей земельного участка с кадастровым номером 47:16:0882001:114, от точки 621 до точки 622 проходит на северо-восток по прямой, от точки 622 до точки 630 совпадает с границей кадастрового квартала с номером 47:16:0883001, от точки 630 до точки 631 проходит на восток по прямой, от точки 631 до точки 632 совпадает с границей земельного участка с кадастровым номером 47:16:0882002:22, от точки 632 до точки 633 проходит на восток по прямой, от точки 633 до точки 634 совпадает с границей земельного участка с кадастровым номером 47:16:0882002:25, от точки 634 до точки 635 проходит на восток по прямой, от точки 635 до точки 636 проходит на север по прямой, от точки 636 до точки 644 совпадает с границей кадастрового квартала с номером 47:16:0883001, от точки 644 до точки 646 совпадает с границей земельного участка с кадастровым номером 47:16:0000000:269, от точки 646 до точки 649 совпадает с границей земельного участка с кадастровым номером 47:16:0000000:361, от точки 649 до точки 652 совпадает с границей кадастрового квартала с номером 47:16:0883001, от точки 652 до точки 662 совпадает с границей земельного участка с кадастровым номером 47:16:0000000:300, от точки 662 до точки 671 совпадает с границей кадастрового квартала с номером 47:16:0883001, от точки 671 до точки 672 проходит на юго-восток по прямой, от точки 672 до точки 679 совпадает с границей кадастрового квартала с номером 47:16:0883001, от точки 679 до точки 680 проходит на северо-запад по прямой, от точки 680 до точки 685 совпадает с границей земельного участка с кадастровым номером 47:16:0000000:43836, от точки 685 до точки 704 совпадает с границей кадастрового квартала с номером 47:16:0440002, от точки 704 до точки 705 проходит на запад по прямой, от точки 705 до точки 787 совпадает с границей кадастрового квартала с номером 47:16:0440002, от точки 787 до точки 789 совпадает с границей кадастрового квартала с номером 47:16:0440001, от точки 789 до точки 792 совпадает с границей зоны территориальной или иной с кадастровым номером 47.16.2.22, от точки 792 до точки 796 совпадает с границей зоны территориальной или иной с кадастровым номером 47.16.2.10, от точки 796 до точки 802 совпадает с границей кадастрового квартала с номером 47:16:0325001, от точки 802 до точки 803 совпадает с границей зоны территориальной или иной с кадастровым номером 47.16.2.10, от точки 803 до точки 818 совпадает с границей зоны территориальной или иной с кадастровым номером 47.16.2.491, от точки 818 до точки 821 совпадает с границей зоны территориальной или иной с кадастровым номером 47.16.2.476, от точки 821 до точки 822 проходит на северо-восток по прямой, от точки 822 до точки 827 совпадает с границей кадастрового квартала с номером 47:16:0325001, от точки 827 до точки 835 проходит на северо-восток вдоль просеки, от точки 835 до точки 838 проходит на северо-запад вдоль просеки, от точки 838 до точки 841 совпадает с границей кадастрового квартала с номером 47:16:0325002, от точки 841 до точки 842 проходит на восток по прямой, от точки 842 до точки 858 совпадает с границей кадастрового квартала с номером 47:16:0325001, от точки 858 до точки 868 совпадает с границей земельного участка с кадастровым номером 47:16:0325001:22, от точки 868 до точки 869 проходит на северо-запад по прямой, от

точки 869 до точки 892 совпадает с границей кадастрового квартала с номером 47:16:0325001, от точки 892 до точки 893 проходит на северо-восток по прямой, от точки 893 до точки 894 проходит на северо-восток по прямой вдоль мелиоративной канавы, от точки 894 до точки 895 проходит на юго-восток по прямой вдоль мелиоративной канавы, от точки 895 до точки 896 проходит на северо-восток по прямой вдоль мелиоративной канавы, от точки 896 до точки 897 совпадает с границей земельного участка с кадастровым номером 47:16:0434004:413, от точки 897 до точки 898 совпадает с границей земельного участка с кадастровым номером 47:16:0434004:166, от точки 898 до точки 899 проходит на северо-запад по прямой, от точки 899 до точки 903 совпадает с границей земельного участка с кадастровым номером 47:16:0434004:168, от точки 903 до точки 904 проходит на северо-запад по прямой, от точки 904 до точки 906 совпадает с границей кадастрового квартала с номером 47:16:0434004, от точки 906 до точки 930 проходит на северо-восток вдоль грунтовой дороги, от точки 930 до точки 931 проходит на восток по прямой, от точки 931 до точки 944 совпадает с границей кадастрового квартала с номером 47:16:0434004, от точки 944 до точки 945 проходит на юго-восток по прямой, от точки 945 до точки 967 совпадает с границей земельного участка с кадастровым номером 47:16:0434004:150, от точки 967 до точки 968 проходит на север по прямой, от точки 968 до точки 1015 совпадает с границей земельного участка с кадастровым номером 47:16:0434004:34, от точки 1015 до точки 1030 совпадает с границей земельного участка с кадастровым номером 47:16:0101002:42, от точки 1030 до точки 1031 проходит на юго-запад по прямой, от точки 1031 до точки 1033 совпадает с границей земельного участка с кадастровым номером 47:16:0101002:42, от точки 1033 до точки 1034 проходит на запад по прямой, от точки 1034 до точки 1040 совпадает с границей земельного участка с кадастровым номером 47:16:0101001:26, от точки 1040 до точки 1041 проходит на юго-запад по прямой, от точки 1041 до точки 1042 совпадает с границей кадастрового квартала с номером 47:16:0101001, от точки 1042 до точки 1043 совпадает с границей кадастрового квартала с номером 47:07:1045005, от точки 1043 до точки 1 совпадает с границей кадастрового квартала с номером 47:07:1018001.

II. Каталоги координат расположения границ территории достопримечательного места «Военно-мемориальная зона «Прорыв блокады Ленинграда, 1941-1944 гг.».

Каталог координат поворотных точек границ территории достопримечательного места
(Местная система координат МСК-47, зона II)

№ точки п/п	Координаты. м		Метод определения координат
	X(N)	Y(E)	
1	433001,50	2251800,39	Картографический
2	433000,83	2252006,32	Картографический
3	433003,28	2252018,33	Картографический
4	433029,85	2252149,54	Картографический
5	433053,54	2252169,11	Картографический
6	433057,87	2252274,41	Картографический
7	433059,99	2252443,99	Картографический
8	433062,10	2252516,15	Картографический
9	433072,11	2252762,23	Картографический
10	433077,78	2252957,82	Картографический
11	433082,00	2253033,54	Картографический
12	433089,23	2253110,04	Картографический
13	433117,70	2253265,94	Картографический
14	433141,94	2253330,88	Картографический
15	433156,17	2253365,46	Картографический
16	433129,82	2253411,71	Картографический
17	433131,15	2253450,52	Картографический
18	433131,26	2253452,75	Картографический
19	433129,70	2253459,86	Картографический
20	433128,37	2253466,31	Картографический
21	433127,15	2253472,20	Картографический
22	433116,81	2253515,68	Картографический
23	433113,03	2253523,24	Картографический
24	433109,58	2253530,14	Картографический
25	433101,46	2253546,15	Картографический
26	433105,58	2253570,83	Картографический
27	433109,47	2253593,96	Картографический
28	433109,58	2253594,63	Картографический
29	433109,91	2253596,63	Картографический
30	433084,23	2253681,14	Картографический
31	433054,98	2253779,66	Картографический
32	433074,22	2253926,21	Картографический
33	433094,90	2254040,86	Картографический
34	433102,02	2254121,03	Картографический
35	433117,70	2254251,57	Картографический
36	433051,98	2255229,64	Картографический
37	433041,97	2255283,01	Картографический
38	433024,63	2255455,25	Картографический
39	432950,46	2255542,43	Картографический
40	432907,43	2255597,81	Картографический
41	432884,19	2255625,16	Картографический

42	432825,14	2255693,99	Картографический
43	432799,68	2255725,35	Картографический
44	432716,84	2255833,43	Картографический
45	432656,90	2255911,15	Картографический
46	432637,89	2255936,95	Картографический
47	432635,67	2255939,84	Картографический
48	432609,20	2255975,09	Картографический
49	432599,53	2255986,54	Картографический
50	432595,75	2255993,33	Картографический
51	432589,07	2256004,11	Картографический
52	432571,95	2256030,91	Картографический
53	432563,83	2256045,37	Картографический
54	432533,70	2256063,05	Картографический
55	432530,14	2256065,27	Картографический
56	432501,45	2256208,82	Картографический
57	432492,78	2256276,32	Картографический
58	432492,00	2256282,32	Картографический
59	432488,22	2256311,01	Картографический
60	432477,10	2256360,83	Картографический
61	432477,66	2256360,94	Картографический
62	432461,87	2256439,33	Картографический
63	432459,42	2256438,77	Картографический
64	432454,20	2256464,24	Картографический
65	432446,41	2256502,71	Картографический
66	432425,28	2256606,23	Картографический
67	432402,60	2256716,98	Картографический
68	432387,48	2256791,59	Картографический
69	432386,26	2256797,71	Картографический
70	432383,36	2256811,72	Картографический
71	432382,03	2256818,61	Картографический
72	432381,81	2256819,73	Картографический
73	432381,25	2256822,62	Картографический
74	432380,58	2256825,73	Картографический
75	432373,69	2256860,42	Картографический
76	432354,90	2256954,27	Картографический
77	432344,67	2257005,87	Картографический
78	432343,22	2257013,09	Картографический
79	432334,55	2257047,01	Картографический
80	432268,72	2257306,87	Картографический
81	432261,38	2257330,78	Картографический
82	432219,57	2257466,66	Картографический
83	432214,90	2257482,00	Картографический
84	432212,57	2257489,45	Картографический
85	432171,98	2257605,10	Картографический
86	432114,61	2257752,21	Картографический
87	432109,83	2257750,76	Картографический
88	432103,26	2257767,89	Картографический
89	431907,45	2258281,72	Картографический
90	431836,84	2258468,30	Картографический
91	431824,05	2258501,99	Картографический

92	431816,16	2258522,68	Картографический
93	431675,16	2258895,07	Картографический
94	431676,50	2258895,62	Картографический
95	431623,24	2259038,29	Картографический
96	431614,90	2259057,30	Картографический
97	431613,34	2259076,32	Картографический
98	433437,27	2259679,10	Картографический
99	433509,88	2259301,04	Картографический
100	433593,72	2258864,27	Картографический
101	433636,42	2258637,87	Картографический
102	433659,21	2258514,67	Картографический
103	433680,01	2258402,25	Картографический
104	433694,91	2258315,19	Картографический
105	434560,78	2258556,92	Картографический
106	434641,29	2258581,39	Картографический
107	434737,14	2258624,64	Картографический
108	434778,06	2258673,90	Картографический
109	434764,27	2258739,06	Картографический
110	434744,92	2258774,53	Картографический
111	434700,11	2258835,36	Картографический
112	434691,99	2258935,54	Картографический
113	434692,77	2258975,57	Картографический
114	434673,53	2259015,94	Картографический
115	434699,33	2259110,45	Картографический
116	434701,89	2259245,44	Картографический
117	434678,43	2259325,84	Картографический
118	434638,73	2259396,67	Картографический
119	434609,60	2259442,15	Картографический
120	434630,06	2259466,83	Картографический
121	434690,21	2259475,73	Картографический
122	434731,02	2259515,87	Картографический
123	434751,70	2259555,57	Картографический
124	434782,28	2259584,92	Картографический
125	434793,51	2259644,74	Картографический
126	434754,37	2259695,56	Картографический
127	434795,40	2259744,82	Картографический
128	434795,18	2259784,74	Картографический
129	434775,72	2259815,09	Картографический
130	434716,46	2259856,24	Картографический
131	434626,94	2259881,92	Картографический
132	434552,22	2259898,38	Картографический
133	434527,98	2259938,85	Картографический
134	434558,89	2260038,26	Картографический
135	434610,38	2260117,32	Картографический
136	434611,49	2260177,37	Картографический
137	434597,37	2260222,62	Картографический
138	434603,70	2260293,45	Картографический
139	434588,91	2260357,84	Картографический
140	434454,48	2260390,31	Картографический
141	434425,01	2260420,88	Картографический

142	434395,99	2260471,48	Картографический
143	434396,44	2260496,50	Картографический
144	434436,58	2260500,72	Картографический
145	434486,95	2260519,74	Картографический
146	434431,91	2260570,89	Картографический
147	434412,67	2260611,14	Картографический
148	434413,78	2260671,18	Картографический
149	434399,99	2260731,45	Картографический
150	434380,65	2260771,81	Картографический
151	434392,32	2260861,66	Картографический
152	434412,89	2260941,28	Картографический
153	434429,57	2261031,01	Картографический
154	434316,71	2261193,13	Картографический
155	434239,32	2261333,68	Картографический
156	434179,83	2261364,82	Картографический
157	434069,08	2261375,83	Картографический
158	433965,22	2261437,87	Картографический
159	433911,74	2261518,82	Картографический
160	433832,01	2261589,43	Картографический
161	433737,61	2261621,23	Картографический
162	433632,97	2261642,14	Картографический
163	433533,01	2261644,03	Картографический
164	433469,18	2261709,30	Картографический
165	433435,05	2261804,93	Картографический
166	433418,26	2261975,28	Картографический
167	433419,14	2262075,35	Картографический
168	433383,56	2262311,09	Картографический
169	433370,89	2262486,33	Картографический
170	433368,22	2262611,42	Картографический
171	433380,78	2262797,23	Картографический
172	433438,83	2262956,13	Картографический
173	433484,19	2263030,29	Картографический
174	433505,65	2263104,91	Картографический
175	433526,78	2263165,51	Картографический
176	433518,11	2263235,67	Картографический
177	433510,44	2263415,92	Картографический
178	433512,77	2263535,90	Картографический
179	433485,53	2263736,49	Картографический
180	433443,94	2263967,33	Картографический
181	433402,02	2264133,12	Картографический
182	433428,82	2264227,64	Картографический
183	433524,89	2264335,83	Картографический
184	433631,30	2264409,89	Картографический
185	433727,71	2264483,05	Картографический
186	433648,87	2264544,55	Картографический
187	433619,96	2264600,14	Картографический
188	433690,79	2264643,84	Картографический
189	433835,57	2264632,06	Картографический
190	433981,01	2264650,29	Картографический
191	433992,13	2264710,11	Картографический

192	434183,05	2264757,48	Картографический
193	434268,45	2264776,94	Картографический
194	434454,70	2264839,43	Картографический
195	434575,13	2264862,12	Картографический
196	434531,09	2264912,93	Картографический
197	434587,69	2264996,89	Картографический
198	434667,97	2265011,45	Картографический
199	434852,22	2264968,87	Картографический
200	434951,63	2264937,06	Картографический
201	435007,90	2264946,96	Картографический
202	435017,46	2264976,76	Картографический
203	434998,56	2265037,14	Картографический
204	434994,00	2265057,27	Картографический
205	435034,25	2265071,50	Картографический
206	435139,00	2265054,49	Картографический
207	435234,62	2265033,69	Картографический
208	435334,81	2265041,81	Картографический
209	435499,82	2265039,70	Картографический
210	435569,54	2265024,35	Картографический
211	435624,58	2265028,35	Картографический
212	435675,07	2265052,37	Картографический
213	435710,98	2265096,74	Картографический
214	435732,00	2265156,34	Картографический
215	435916,92	2265143,77	Картографический
216	436041,90	2265142,44	Картографический
217	436152,20	2265101,41	Картографический
218	436176,44	2265081,73	Картографический
219	436196,46	2265065,49	Картографический
220	436240,83	2265029,69	Картографический
221	436290,86	2265028,80	Картографический
222	436336,45	2265063,94	Картографический
223	436342,68	2265128,76	Картографический
224	436313,32	2265214,38	Картографический
225	436376,37	2265373,17	Картографический
226	436459,99	2265567,65	Картографический
227	436492,02	2265722,10	Картографический
228	436484,57	2265857,31	Картографический
229	436455,99	2265987,86	Картографический
230	436423,07	2266098,49	Картографический
231	436419,40	2266218,58	Картографический
232	435646,04	2266206,02	Картографический
233	435611,91	2266130,52	Картографический
234	435600,34	2266106,94	Картографический
235	435594,67	2266101,27	Картографический
236	435504,38	2266031,00	Картографический
237	435503,83	2266031,89	Картографический
238	435452,34	2265992,08	Картографический
239	435358,05	2265918,69	Картографический
240	435290,22	2265865,54	Картографический
241	435243,30	2265828,74	Картографический

242	435186,36	2265784,37	Картографический
243	435137,33	2265746,12	Картографический
244	435115,64	2265721,65	Картографический
245	435077,17	2265702,08	Картографический
246	435054,49	2265690,63	Картографический
247	435017,68	2265676,06	Картографический
248	434954,52	2265651,16	Картографический
249	434894,70	2265627,81	Картографический
250	434836,10	2265603,68	Картографический
251	434768,05	2265575,77	Картографический
252	434705,22	2265551,97	Картографический
253	434630,50	2265521,61	Картографический
254	434581,46	2265503,82	Картографический
255	434530,09	2265485,14	Картографический
256	434519,64	2265483,59	Картографический
257	434507,96	2265481,92	Картографический
258	434455,04	2265467,02	Картографический
259	434450,25	2265465,68	Картографический
260	434376,87	2265446,11	Картографический
261	434372,42	2265444,89	Картографический
262	434309,70	2265427,77	Картографический
263	434243,21	2265409,20	Картографический
264	434180,27	2265390,96	Картографический
265	434115,34	2265372,06	Картографический
266	434047,28	2265353,27	Картографический
267	433909,74	2265315,24	Картографический
268	433863,03	2265296,89	Картографический
269	433754,84	2265264,31	Картографический
270	433669,56	2265241,07	Картографический
271	433497,65	2265194,26	Картографический
272	433234,01	2265121,76	Картографический
273	433128,81	2265091,51	Картографический
274	433028,96	2265064,27	Картографический
275	433004,72	2265056,82	Картографический
276	432999,94	2265057,71	Картографический
277	432992,82	2265055,04	Картографический
278	432984,93	2265049,59	Картографический
279	432976,14	2265041,92	Картографический
280	432972,36	2265034,25	Картографический
281	432951,13	2265002,78	Картографический
282	432895,53	2264917,72	Картографический
283	432866,28	2264873,46	Картографический
284	432833,48	2264825,53	Картографический
285	432646,12	2264541,21	Картографический
286	432637,00	2264524,09	Картографический
287	432629,44	2264502,63	Картографический
288	432622,88	2264472,38	Картографический
289	432596,19	2264338,72	Картографический
290	432587,41	2264298,80	Картографический
291	432573,51	2264225,42	Картографический

292	432567,17	2264177,60	Картографический
293	432564,17	2264166,93	Картографический
294	432561,72	2264143,69	Картографический
295	432561,17	2264132,23	Картографический
296	432558,27	2264127,90	Картографический
297	432565,28	2264087,31	Картографический
298	432612,09	2263853,69	Картографический
299	432619,43	2263821,89	Картографический
300	432624,10	2263795,87	Картографический
301	432646,12	2263684,45	Картографический
302	432643,00	2263682,56	Картографический
303	432646,34	2263668,22	Картографический
304	432656,68	2263616,07	Картографический
305	432695,82	2263412,80	Картографический
306	432704,50	2263374,00	Картографический
307	432720,62	2263291,05	Картографический
308	432727,07	2263247,79	Картографический
309	432731,96	2263228,44	Картографический
310	432728,18	2263220,88	Картографический
311	432738,19	2263192,42	Картографический
312	432746,75	2263158,61	Картографический
313	432789,23	2262938,00	Картографический
314	432815,91	2262793,67	Картографический
315	432817,36	2262787,11	Картографический
316	432822,47	2262762,87	Картографический
317	432826,70	2262743,08	Картографический
318	432853,16	2262604,97	Картографический
319	432854,94	2262590,07	Картографический
320	432856,50	2262569,84	Картографический
321	432859,83	2262568,72	Картографический
322	432864,06	2262546,71	Картографический
323	432955,91	2262071,13	Картографический
324	432965,36	2262022,98	Картографический
325	432968,69	2262003,97	Картографический
326	432969,58	2262000,18	Картографический
327	433009,28	2261794,70	Картографический
328	433058,09	2261540,28	Картографический
329	433104,46	2261297,32	Картографический
330	433129,37	2261166,33	Картографический
331	433146,61	2261077,71	Картографический
332	433187,30	2260884,46	Картографический
333	433217,21	2260752,36	Картографический
334	433270,59	2260522,40	Картографический
335	433296,27	2260407,99	Картографический
336	431347,81	2259819,54	Картографический
337	431337,80	2259850,68	Картографический
338	431254,63	2260139,89	Картографический
339	431243,95	2260176,92	Картографический
340	431087,72	2260776,26	Картографический
341	431051,92	2260954,40	Картографический

342	430935,16	2261575,31	Картографический
343	430938,16	2261575,98	Картографический
344	430924,15	2261649,70	Картографический
345	430922,15	2261649,25	Картографический
346	430905,03	2261746,88	Картографический
347	430882,34	2261876,98	Картографический
348	430855,77	2262087,58	Картографический
349	430817,74	2262454,53	Картографический
350	430811,85	2262510,24	Картографический
351	430808,73	2262541,15	Картографический
352	430799,50	2262629,33	Картографический
353	430796,06	2262663,46	Картографический
354	430796,28	2262663,46	Картографический
355	430798,28	2262663,68	Картографический
356	430801,95	2262664,13	Картографический
357	430794,50	2262733,74	Картографический
358	430788,61	2262732,96	Картографический
359	430761,59	2263003,27	Картографический
360	430761,14	2263008,50	Картографический
361	430759,36	2263030,18	Картографический
362	430737,46	2263296,72	Картографический
363	430731,01	2263461,84	Картографический
364	430723,67	2263643,09	Картографический
365	430727,01	2263643,31	Картографический
366	430729,01	2263643,42	Картографический
367	430729,79	2263643,53	Картографический
368	430726,78	2263713,48	Картографический
369	430726,34	2263713,36	Картографический
370	430724,34	2263713,25	Картографический
371	430720,33	2263713,03	Картографический
372	430717,22	2263798,32	Картографический
373	430716,11	2263829,67	Картографический
374	430704,10	2264165,48	Картографический
375	430695,54	2264381,65	Картографический
376	430698,32	2264381,65	Картографический
377	430696,87	2264430,46	Картографический
378	430694,09	2264430,46	Картографический
379	430691,20	2264498,84	Картографический
380	430687,98	2264576,35	Картографический
381	430670,07	2264982,54	Картографический
382	430664,51	2265175,80	Картографический
383	430668,18	2265283,77	Картографический
384	430672,30	2265343,04	Картографический
385	430684,20	2265460,24	Картографический
386	430687,31	2265491,04	Картографический
387	430688,64	2265490,81	Картографический
388	430688,75	2265491,26	Картографический
389	430704,54	2265641,04	Картографический
390	430706,55	2265640,37	Картографический
391	430707,21	2265646,60	Картографический

392	430712,66	2265699,53	Картографический
393	430712,33	2265699,53	Картографический
394	430709,10	2265699,86	Картографический
395	430729,56	2265893,90	Картографический
396	430738,46	2265969,40	Картографический
397	430756,36	2266082,26	Картографический
398	430766,15	2266130,41	Картографический
399	430800,62	2266268,62	Картографический
400	430803,95	2266267,51	Картографический
401	430821,41	2266331,34	Картографический
402	430819,07	2266332,34	Картографический
403	430856,10	2266473,89	Картографический
404	429740,82	2266205,46	Картографический
405	429694,01	2266195,46	Картографический
406	429773,40	2265861,87	Картографический
407	430034,82	2264370,30	Картографический
408	430050,72	2264293,80	Картографический
409	430054,05	2264274,45	Картографический
410	430057,28	2264258,66	Картографический
411	430083,19	2264124,78	Картографический
412	430093,53	2264025,93	Картографический
413	430104,09	2263810,44	Картографический
414	430109,32	2263646,42	Картографический
415	429001,59	2263371,88	Картографический
416	428986,03	2263436,71	Картографический
417	428969,90	2263516,22	Картографический
418	428962,90	2263537,01	Картографический
419	428957,34	2263543,12	Картографический
420	428956,12	2263543,79	Картографический
421	428948,00	2263544,79	Картографический
422	428943,88	2263547,79	Картографический
423	428933,21	2263549,91	Картографический
424	428877,83	2263559,80	Картографический
425	428861,82	2263564,70	Картографический
426	428827,91	2263572,37	Картографический
427	428817,12	2263575,04	Картографический
428	428765,86	2263587,94	Картографический
429	428708,93	2263603,17	Картографический
430	428660,56	2263615,73	Картографический
431	428647,11	2263618,51	Картографический
432	428511,45	2263653,99	Картографический
433	428427,38	2263674,00	Картографический
434	428318,97	2263703,25	Картографический
435	428186,87	2263735,71	Картографический
436	428084,13	2263761,84	Картографический
437	428041,32	2263771,96	Картографический
438	427997,39	2263783,08	Картографический
439	427830,38	2263825,78	Картографический
440	427652,91	2263869,93	Картографический
441	427587,64	2263886,05	Картографический

442	427547,17	2264052,29	Картографический
443	427471,11	2264362,30	Картографический
444	427457,21	2264425,68	Картографический
445	427409,17	2264693,88	Картографический
446	427356,91	2264957,08	Картографический
447	427670,04	2265044,03	Картографический
448	427605,43	2265346,93	Картографический
449	427556,06	2265343,04	Картографический
450	427528,04	2265463,79	Картографический
451	427510,47	2265629,92	Картографический
452	427270,18	2266715,29	Картографический
453	427002,98	2266645,13	Картографический
454	426784,81	2266587,86	Картографический
455	426753,68	2266746,65	Картографический
456	426563,20	2266718,18	Картографический
457	426384,51	2267571,94	Картографический
458	425792,51	2267453,51	Картографический
459	425744,70	2267656,78	Картографический
460	425708,22	2267809,23	Картографический
461	425661,41	2268003,60	Картографический
462	424550,46	2267902,30	Картографический
463	424347,31	2267907,08	Картографический
464	424242,01	2267894,29	Картографический
465	424214,77	2268029,84	Картографический
466	424158,28	2268441,59	Картографический
467	423901,53	2269561,66	Картографический
468	423824,25	2269821,08	Картографический
469	423754,75	2269858,99	Картографический
470	423596,75	2269916,81	Картографический
471	423422,39	2269959,62	Картографический
472	423143,85	2270012,44	Картографический
473	422922,13	2270056,36	Картографический
474	422725,64	2270096,39	Картографический
475	422630,80	2270117,30	Картографический
476	422629,24	2270472,90	Картографический
477	422517,49	2270842,29	Картографический
478	422483,91	2270922,46	Картографический
479	422454,22	2270923,80	Картографический
480	422398,84	2270916,79	Картографический
481	422330,57	2270901,56	Картографический
482	422300,44	2270845,85	Картографический
483	422269,41	2270820,72	Картографический
484	422233,05	2270792,25	Картографический
485	422181,35	2270757,23	Картографический
486	422141,87	2270737,32	Картографический
487	422112,96	2270739,43	Картографический
488	422067,48	2270753,67	Картографический
489	422018,45	2270767,90	Картографический
490	421996,32	2270768,23	Картографический
491	421984,98	2270792,14	Картографический

492	421971,85	2270814,38	Картографический
493	421920,04	2270871,20	Картографический
494	421880,23	2270887,66	Картографический
495	421858,10	2270892,77	Картографический
496	421814,40	2270966,16	Картографический
497	421800,28	2270980,84	Картографический
498	421783,38	2270986,18	Картографический
499	421735,90	2270991,07	Картографический
500	421697,65	2270989,85	Картографический
501	421670,29	2270978,28	Картографический
502	421626,26	2270949,93	Картографический
503	421556,43	2270900,67	Картографический
504	421522,52	2270865,42	Картографический
505	421513,84	2270851,96	Картографический
506	421470,92	2270836,29	Картографический
507	421456,36	2270832,95	Картографический
508	421393,31	2271069,24	Картографический
509	421338,93	2271236,03	Картографический
510	421280,22	2271435,51	Картографический
511	421229,41	2271619,99	Картографический
512	421163,13	2271830,03	Картографический
513	421113,76	2272024,85	Картографический
514	421087,63	2272113,14	Картографический
515	421069,29	2272116,81	Картографический
516	421014,13	2272133,71	Картографический
517	420384,06	2272371,75	Картографический
518	420264,09	2272419,17	Картографический
519	419757,51	2271987,30	Картографический
520	417058,93	2272470,07	Картографический
521	416428,12	2272580,38	Картографический
522	415883,49	2272786,64	Картографический
523	414403,82	2273332,17	Картографический
524	414299,52	2273363,63	Картографический
525	414250,93	2273424,68	Картографический
526	414196,33	2273489,95	Картографический
527	413509,70	2272363,88	Картографический
528	413248,95	2272898,17	Картографический
529	410974,24	2277281,14	Картографический
530	409621,22	2277320,84	Картографический
531	409037,56	2277911,06	Картографический
532	408849,19	2278033,15	Картографический
533	408773,58	2278007,80	Картографический
534	408749,23	2278033,37	Картографический
535	408714,42	2278044,16	Картографический
536	408614,24	2278036,49	Картографический
537	408482,80	2277977,33	Картографический
538	408362,83	2277979,00	Картографический
539	408232,17	2277996,01	Картографический
540	408147,44	2278007,91	Картографический
541	407703,77	2278014,03	Картографический

542	407430,46	2278206,61	Картографический
543	406846,68	2277799,64	Картографический
544	406269,47	2277785,96	Картографический
545	406190,86	2277862,58	Картографический
546	404441,32	2277886,93	Картографический
547	404202,25	2277731,37	Картографический
548	403326,92	2277568,25	Картографический
549	403089,30	2277549,90	Картографический
550	402948,08	2276762,75	Картографический
551	402946,97	2276469,53	Картографический
552	404061,59	2276334,20	Картографический
553	405257,15	2276465,64	Картографический
554	406950,09	2276332,54	Картографический
555	407949,74	2275158,32	Картографический
556	408353,71	2273258,67	Картографический
557	408278,21	2272426,04	Картографический
558	408116,75	2270664,04	Картографический
559	409105,05	2269797,28	Картографический
560	408411,75	2269212,73	Картографический
561	407801,74	2268735,26	Картографический
562	407220,97	2268260,46	Картографический
563	407399,88	2268044,85	Картографический
564	407496,06	2267927,87	Картографический
565	407741,58	2267633,32	Картографический
566	408402,97	2266838,27	Картографический
567	408672,61	2266514,59	Картографический
568	408710,87	2266469,55	Картографический
569	408766,13	2266407,06	Картографический
570	408826,06	2266345,90	Картографический
571	408869,43	2266303,54	Картографический
572	409083,15	2266109,28	Картографический
573	409121,73	2266074,48	Картографический
574	409163,65	2266032,33	Картографический
575	409202,46	2265988,97	Картографический
576	409236,82	2265946,60	Картографический
577	409274,29	2265893,90	Картографический
578	409311,32	2265837,30	Картографический
579	409341,12	2265785,26	Картографический
580	409404,94	2265673,17	Картографический
581	409442,53	2265613,13	Картографический
582	409493,68	2265539,85	Картографический
583	412557,87	2266829,16	Картографический
584	415895,94	2266740,64	Картографический
585	415906,95	2266735,42	Картографический
586	416158,14	2266660,92	Картографический
587	416303,70	2266616,33	Картографический
588	416324,49	2266607,99	Картографический
589	416374,75	2266620,33	Картографический
590	416460,26	2266623,44	Картографический
591	416526,53	2266613,88	Картографический

592	416549,10	2266621,33	Картографический
593	416590,36	2266634,01	Картографический
594	416602,37	2266645,13	Картографический
595	416617,82	2266659,03	Картографический
596	416623,94	2266663,81	Картографический
597	416633,50	2266670,37	Картографический
598	416648,51	2266678,93	Картографический
599	416654,52	2266680,93	Картографический
600	416656,63	2266682,04	Картографический
601	416719,01	2266710,62	Картографический
602	416725,68	2266712,73	Картографический
603	416729,02	2266713,74	Картографический
604	416735,47	2266715,63	Картографический
605	416801,74	2266725,74	Картографический
606	416849,33	2266739,31	Картографический
607	416814,08	2266837,50	Картографический
608	416782,95	2266889,87	Картографический
609	416679,53	2267063,89	Картографический
610	416672,97	2267075,01	Картографический
611	416580,02	2267236,24	Картографический
612	416519,53	2267411,93	Картографический
613	416435,80	2267512,67	Картографический
614	416659,96	2267869,16	Картографический
615	416641,62	2267912,75	Картографический
616	416631,94	2267934,77	Картографический
617	416619,82	2267963,57	Картографический
618	416622,16	2267964,79	Картографический
619	416650,18	2267984,80	Картографический
620	416660,30	2267991,81	Картографический
621	416688,76	2268012,60	Картографический
622	416809,86	2268099,89	Картографический
623	416780,39	2268222,09	Картографический
624	417236,29	2268507,53	Картографический
625	417147,89	2268592,26	Картографический
626	416683,65	2268520,87	Картографический
627	416708,78	2268708,35	Картографический
628	417172,57	2268968,21	Картографический
629	417282,21	2268893,71	Картографический
630	417437,22	2268800,31	Картографический
631	417442,89	2268819,77	Картографический
632	417450,67	2268846,34	Картографический
633	417459,90	2268898,83	Картографический
634	417464,35	2268920,62	Картографический
635	417496,82	2269082,07	Картографический
636	417568,87	2269057,28	Картографический
637	417618,46	2269040,15	Картографический
638	417678,06	2269019,58	Картографический
639	417680,73	2269018,69	Картографический
640	417795,38	2268983,22	Картографический
641	417773,47	2268921,40	Картографический

642	417839,63	2268896,05	Картографический
643	417885,22	2268878,70	Картографический
644	417967,62	2268876,25	Картографический
645	418034,11	2268906,83	Картографический
646	418026,77	2268885,93	Картографический
647	418377,93	2269068,62	Картографический
648	418380,59	2269069,95	Картографический
649	418427,18	2269095,97	Картографический
650	418454,09	2269157,24	Картографический
651	418501,02	2269210,50	Картографический
652	418506,36	2269221,85	Картографический
653	418524,04	2269217,07	Картографический
654	418540,16	2269212,40	Картографический
655	418595,76	2269195,38	Картографический
656	418605,32	2269192,27	Картографический
657	418613,10	2269189,60	Картографический
658	418666,59	2269173,25	Картографический
659	418676,59	2269170,25	Картографический
660	418749,32	2269144,57	Картографический
661	418753,21	2269143,23	Картографический
662	418781,23	2269133,67	Картографический
663	418817,92	2269119,99	Картографический
664	418825,04	2269155,35	Картографический
665	418835,16	2269171,03	Картографический
666	418863,51	2269246,09	Картографический
667	418943,46	2269266,66	Картографический
668	419035,31	2269296,35	Картографический
669	419139,94	2269315,36	Картографический
670	418485,23	2267355,89	Картографический
671	418428,96	2267404,81	Картографический
672	418354,80	2267173,86	Картографический
673	418249,94	2266846,28	Картографический
674	418233,93	2266789,24	Картографический
675	418189,78	2266656,69	Картографический
676	418085,04	2266351,24	Картографический
677	417971,06	2265991,19	Картографический
678	417832,07	2265545,30	Картографический
679	417827,40	2265530,29	Картографический
680	418074,03	2265437,22	Картографический
681	418148,20	2265423,43	Картографический
682	418189,34	2265411,31	Картографический
683	418218,03	2265403,86	Картографический
684	418258,72	2265394,07	Картографический
685	418279,52	2265389,18	Картографический
686	418278,96	2265385,96	Картографический
687	418274,74	2265359,38	Картографический
688	418322,44	2265319,46	Картографический
689	418429,63	2265237,07	Картографический
690	418460,43	2265185,36	Картографический
691	418477,22	2265175,91	Картографический

692	418525,59	2265172,13	Картографический
693	418537,60	2265150,89	Картографический
694	418580,19	2265173,69	Картографический
695	418578,85	2265176,91	Картографический
696	418602,09	2265186,81	Картографический
697	418602,54	2265185,70	Картографический
698	418665,48	2265219,39	Картографический
699	418674,93	2265222,39	Картографический
700	418752,99	2265064,38	Картографический
701	418766,44	2265036,14	Картографический
702	418809,58	2264955,74	Картографический
703	418796,02	2264946,96	Картографический
704	418665,92	2264896,25	Картографический
705	418693,27	2264802,30	Картографический
706	418837,72	2264573,46	Картографический
707	418966,03	2264369,08	Картографический
708	419032,97	2264363,41	Картографический
709	419064,44	2264360,74	Картографический
710	419129,71	2264355,18	Картографический
711	419225,67	2264144,91	Картографический
712	419221,67	2264024,38	Картографический
713	419166,19	2263980,01	Картографический
714	419052,43	2263922,52	Картографический
715	419006,95	2263872,48	Картографический
716	418926,00	2263831,90	Картографический
717	418895,32	2263820,00	Картографический
718	418837,60	2263871,71	Картографический
719	418698,28	2263817,22	Картографический
720	418620,77	2263712,92	Картографический
721	418662,25	2263472,85	Картографический
722	418735,64	2263477,63	Картографический
723	418821,37	2263364,10	Картографический
724	418695,28	2263263,25	Картографический
725	418595,76	2263181,30	Картографический
726	418463,21	2263070,77	Картографический
727	418479,22	2263048,97	Картографический
728	418415,84	2262991,04	Картографический
729	418444,64	2262979,70	Картографический
730	418490,12	2262970,92	Картографический
731	418512,80	2262962,46	Картографический
732	418526,70	2262943,45	Картографический
733	418561,29	2262675,80	Картографический
734	418590,64	2262492,00	Картографический
735	418544,61	2262486,66	Картографический
736	418566,96	2262373,02	Картографический
737	418624,00	2261999,29	Картографический
738	418643,24	2261838,84	Картографический
739	418654,13	2261793,25	Картографический
740	418674,70	2261763,56	Картографический
741	418696,61	2261755,33	Картографический

742	418576,63	2261439,98	Картографический
743	418497,57	2261232,27	Картографический
744	418547,50	2261105,62	Картографический
745	418679,93	2261169,00	Картографический
746	418698,72	2261178,01	Картографический
747	418807,69	2261230,27	Картографический
748	418810,58	2261243,73	Картографический
749	418839,38	2261257,74	Картографический
750	419082,57	2261373,49	Картографический
751	419392,02	2261522,82	Картографический
752	419481,53	2261338,57	Картографический
753	419493,43	2261314,00	Картографический
754	419601,07	2261088,50	Картографический
755	419688,47	2260905,47	Картографический
756	419383,57	2260755,69	Картографический
757	419229,90	2260654,06	Картографический
758	419053,55	2260557,21	Картографический
759	418899,76	2260477,26	Картографический
760	418640,79	2260354,39	Картографический
761	418639,79	2260316,36	Картографический
762	418641,12	2260290,45	Картографический
763	418649,46	2260161,02	Картографический
764	418644,13	2260035,70	Картографический
765	418650,80	2259760,72	Картографический
766	418650,69	2259748,38	Картографический
767	418658,25	2259542,22	Картографический
768	418669,92	2259511,53	Картографический
769	418690,61	2259511,42	Картографический
770	418770,55	2259272,24	Картографический
771	418760,55	2259272,35	Картографический
772	418772,00	2259242,00	Картографический
773	418793,02	2259187,07	Картографический
774	418794,13	2259183,40	Картографический
775	418913,77	2258867,60	Картографический
776	418951,69	2258759,74	Картографический
777	418959,14	2258738,28	Картографический
778	418988,05	2258745,73	Картографический
779	419050,54	2258760,52	Картографический
780	419172,41	2258789,99	Картографический
781	419275,60	2258814,34	Картографический
782	419393,36	2258842,25	Картографический
783	419512,34	2258870,27	Картографический
784	419637,21	2258899,85	Картографический
785	419726,05	2258920,64	Картографический
786	419856,82	2258951,67	Картографический
787	419929,32	2258969,12	Картографический
788	419945,11	2258972,68	Картографический
789	419959,56	2258975,80	Картографический
790	419915,64	2258777,53	Картографический
791	419838,03	2258430,05	Картографический

792	419773,09	2258140,72	Картографический
793	419790,77	2258136,72	Картографический
794	419976,02	2258144,72	Картографический
795	420174,72	2258152,51	Картографический
796	420668,98	2258173,64	Картографический
797	420671,65	2258190,43	Картографический
798	420678,10	2258206,33	Картографический
799	420685,11	2258238,80	Картографический
800	420710,46	2258296,28	Картографический
801	420885,48	2258223,90	Картографический
802	420875,81	2258182,42	Картографический
803	421147,34	2258195,21	Картографический
804	420850,57	2257851,61	Картографический
805	420712,46	2257689,38	Картографический
806	420602,71	2257330,11	Картографический
807	420348,41	2257137,97	Картографический
808	420131,36	2256730,66	Картографический
809	420065,20	2256697,41	Картографический
810	419924,20	2256520,28	Картографический
811	420044,51	2256406,75	Картографический
812	420145,37	2256311,45	Картографический
813	420283,03	2256181,13	Картографический
814	420271,91	2256094,96	Картографический
815	420294,92	2255974,09	Картографический
816	420374,21	2255796,07	Картографический
817	420431,03	2255669,19	Картографический
818	420487,18	2255541,32	Картографический
819	420562,01	2255372,75	Картографический
820	420643,19	2255190,50	Картографический
821	420694,34	2255074,52	Картографический
822	421755,02	2255597,03	Картографический
823	421772,82	2255619,27	Картографический
824	421778,04	2255620,93	Картографический
825	421797,28	2255617,71	Картографический
826	421808,51	2255632,17	Картографический
827	421964,63	2255402,21	Картографический
828	421969,52	2255403,66	Картографический
829	422079,94	2255431,79	Картографический
830	422150,32	2255450,58	Картографический
831	422285,98	2255488,28	Картографический
832	422697,73	2255591,25	Картографический
833	422727,87	2255600,81	Картографический
834	422778,13	2255614,93	Картографический
835	422968,83	2255656,74	Картографический
836	423322,09	2254981,56	Картографический
837	423337,22	2254952,99	Картографический
838	423345,45	2254937,31	Картографический
839	423504,79	2255016,81	Картографический
840	423802,68	2255164,37	Картографический
841	423841,49	2255179,38	Картографический

842	423838,93	2255231,97	Картографический
843	423793,45	2255250,10	Картографический
844	423737,85	2255296,02	Картографический
845	423671,25	2255394,32	Картографический
846	423590,85	2255446,02	Картографический
847	423531,03	2255488,72	Картографический
848	423531,92	2255494,39	Картографический
849	423528,92	2255497,73	Картографический
850	423527,25	2255505,51	Картографический
851	423529,81	2255507,29	Картографический
852	423533,81	2255508,41	Картографический
853	423534,25	2255511,52	Картографический
854	423518,35	2255528,09	Картографический
855	423494,56	2255580,46	Картографический
856	423430,73	2255642,84	Картографический
857	423408,38	2255764,38	Картографический
858	423380,81	2255896,36	Картографический
859	423373,35	2255933,61	Картографический
860	423486,66	2256081,50	Картографический
861	423633,44	2256272,98	Картографический
862	423658,13	2256305,23	Картографический
863	423691,04	2256348,04	Картографический
864	423714,61	2256378,84	Картографический
865	423772,54	2256455,67	Картографический
866	423817,80	2256514,72	Картографический
867	423841,60	2256544,96	Картографический
868	423844,82	2256549,19	Картографический
869	423864,39	2256530,84	Картографический
870	424078,44	2256328,36	Картографический
871	424133,59	2256274,54	Картографический
872	424316,84	2256101,63	Картографический
873	424664,22	2255770,27	Картографический
874	424823,00	2255564,89	Картографический
875	424913,07	2255419,45	Картографический
876	424903,95	2255322,27	Картографический
877	425011,81	2255091,76	Картографический
878	425054,07	2255036,61	Картографический
879	425105,44	2255001,13	Картографический
880	425141,24	2254941,98	Картографический
881	425199,17	2254864,92	Картографический
882	425082,42	2254749,50	Картографический
883	425075,19	2254737,60	Картографический
884	425193,73	2254679,23	Картографический
885	425358,52	2254596,61	Картографический
886	425627,83	2254463,84	Картографический
887	425653,41	2254450,94	Картографический
888	425810,19	2254374,00	Картографический
889	425863,79	2254347,75	Картографический
890	425885,47	2254337,75	Картографический
891	426003,00	2254280,59	Картографический

892	426066,16	2254247,57	Картографический
893	426146,00	2254381,89	Картографический
894	426676,62	2255273,23	Картографический
895	426496,60	2255380,09	Картографический
896	426752,34	2255822,98	Картографический
897	427572,96	2255337,83	Картографический
898	427292,31	2254859,69	Картографический
899	427484,79	2254754,73	Картографический
900	427518,70	2254740,60	Картографический
901	427578,41	2254729,26	Картографический
902	427664,92	2254677,78	Картографический
903	427425,41	2254269,47	Картографический
904	427591,42	2253833,81	Картографический
905	427762,55	2253390,37	Картографический
906	427790,02	2253404,93	Картографический
907	427811,70	2253486,77	Картографический
908	427897,65	2253747,97	Картографический
909	427920,45	2253784,77	Картографический
910	427969,37	2253846,82	Картографический
911	428048,99	2253920,99	Картографический
912	428097,69	2253978,14	Картографический
913	428178,53	2254093,23	Картографический
914	428231,46	2254262,36	Картографический
915	428250,03	2254312,38	Картографический
916	428276,94	2254355,38	Картографический
917	428358,33	2254399,21	Картографический
918	428527,72	2254489,66	Картографический
919	428612,39	2254514,15	Картографический
920	428698,58	2254548,97	Картографический
921	428756,36	2254612,93	Картографический
922	428796,66	2254717,94	Картографический
923	428842,63	2254945,24	Картографический
924	428961,07	2255124,74	Картографический
925	429018,85	2255188,70	Картографический
926	429147,46	2255218,09	Картографический
927	429319,47	2255206,72	Картографический
928	429442,67	2255207,35	Картографический
929	429610,67	2255223,17	Картографический
930	429747,88	2255260,75	Картографический
931	429901,16	2255354,85	Картографический
932	429930,41	2255445,47	Картографический
933	429950,87	2255488,72	Картографический
934	429954,42	2255499,06	Картографический
935	429972,99	2255579,35	Картографический
936	429983,33	2255621,94	Картографический
937	430001,46	2255681,98	Картографический
938	430060,50	2255719,79	Картографический
939	430188,38	2255784,50	Картографический
940	430281,45	2255821,09	Картографический
941	430499,28	2255910,82	Картографический

942	430730,23	2256001,44	Картографический
943	430744,91	2255972,87	Картографический
944	430853,88	2256014,79	Картографический
945	428916,75	2256931,14	Картографический
946	428902,30	2256944,71	Картографический
947	428873,50	2256983,07	Картографический
948	428480,31	2257489,90	Картографический
949	428468,19	2257506,69	Картографический
950	428459,52	2257524,70	Картографический
951	428457,30	2257537,04	Картографический
952	428456,41	2257545,83	Картографический
953	428456,18	2257566,62	Картографический
954	428456,18	2257667,81	Картографический
955	428453,74	2257911,99	Картографический
956	428160,85	2257915,11	Картографический
957	428015,19	2258820,34	Картографический
958	428624,87	2258846,59	Картографический
959	428670,46	2258845,47	Картографический
960	428679,35	2259406,79	Картографический
961	429150,71	2259406,79	Картографический
962	429781,96	2259250,78	Картографический
963	429875,36	2258993,25	Картографический
964	429908,61	2258968,68	Картографический
965	429930,74	2258861,82	Картографический
966	429983,00	2258667,23	Картографический
967	430014,69	2258526,68	Картографический
968	431528,61	2258842,58	Картографический
969	431676,50	2258457,96	Картографический
970	431689,51	2258424,27	Картографический
971	431691,73	2258418,49	Картографический
972	431790,47	2258164,18	Картографический
973	432124,06	2257305,65	Картографический
974	432140,74	2257263,06	Картографический
975	432155,64	2257268,95	Картографический
976	432189,22	2257172,33	Картографический
977	432216,35	2257079,26	Картографический
978	432219,35	2257080,37	Картографический
979	432282,96	2256843,74	Картографический
980	432292,74	2256800,71	Картографический
981	432293,74	2256796,04	Картографический
982	432297,97	2256775,69	Картографический
983	432337,77	2256584,22	Картографический
984	432334,99	2256583,66	Картографический
985	432354,01	2256486,81	Картографический
986	432366,13	2256426,21	Картографический
987	432404,27	2256236,62	Картографический
988	432409,72	2256237,95	Картографический
989	432429,18	2256144,55	Картографический
990	432427,51	2256143,88	Картографический
991	432458,53	2255991,21	Картографический

992	432521,02	2255685,87	Картографический
993	432531,36	2255638,84	Картографический
994	432599,86	2255347,40	Картографический
995	432611,76	2255272,34	Картографический
996	432648,79	2255018,81	Картографический
997	432654,24	2254949,76	Картографический
998	432662,13	2254811,44	Картографический
999	432662,24	2254790,31	Картографический
1000	432662,57	2254699,02	Картографический
1001	432662,69	2254670,33	Картографический
1002	432661,69	2254623,52	Картографический
1003	432661,35	2254603,50	Картографический
1004	432654,12	2254247,90	Картографический
1005	432651,68	2254247,79	Картографический
1006	432649,68	2254140,37	Картографический
1007	432646,67	2253847,93	Картографический
1008	432646,23	2253811,57	Картографический
1009	432645,01	2253694,93	Картографический
1010	432645,12	2253592,07	Картографический
1011	432645,56	2253296,85	Картографический
1012	432651,34	2253296,96	Картографический
1013	432651,01	2253220,46	Картографический
1014	432651,01	2253213,45	Картографический
1015	432650,23	2253064,90	Картографический
1016	432649,90	2252993,40	Картографический
1017	432649,79	2252984,62	Картографический
1018	432612,09	2252912,00	Картографический
1019	432581,07	2252856,63	Картографический
1020	432561,50	2252828,28	Картографический
1021	432542,15	2252810,26	Картографический
1022	432487,22	2252773,79	Картографический
1023	432485,33	2252772,57	Картографический
1024	432474,32	2252765,23	Картографический
1025	432455,09	2252749,88	Картографический
1026	432436,63	2252725,64	Картографический
1027	432429,40	2252707,52	Картографический
1028	432422,28	2252689,28	Картографический
1029	432408,16	2252641,80	Картографический
1030	432336,11	2252399,17	Картографический
1031	432311,87	2252317,22	Картографический
1032	432320,43	2252314,78	Картографический
1033	432376,25	2252296,76	Картографический
1034	432367,24	2252265,07	Картографический
1035	432365,68	2252256,18	Картографический
1036	432363,68	2252244,28	Картографический
1037	432361,24	2252229,27	Картографический
1038	432361,13	2252225,27	Картографический
1039	432361,79	2252193,24	Картографический
1040	432361,90	2252187,35	Картографический
1041	432337,57	2252057,22	Картографический

1042	432596,43	2252012,34	Картографический
1043	432589,63	2251890,79	Картографический

ГРАФИЧЕСКАЯ ЧАСТЬ

Схема расположения границ территории достопримечательного
места "Военно-мемориальная зона "Прорыв Блокады
Ленинграда, 1941-1944 гг."

Схема раскладки листов

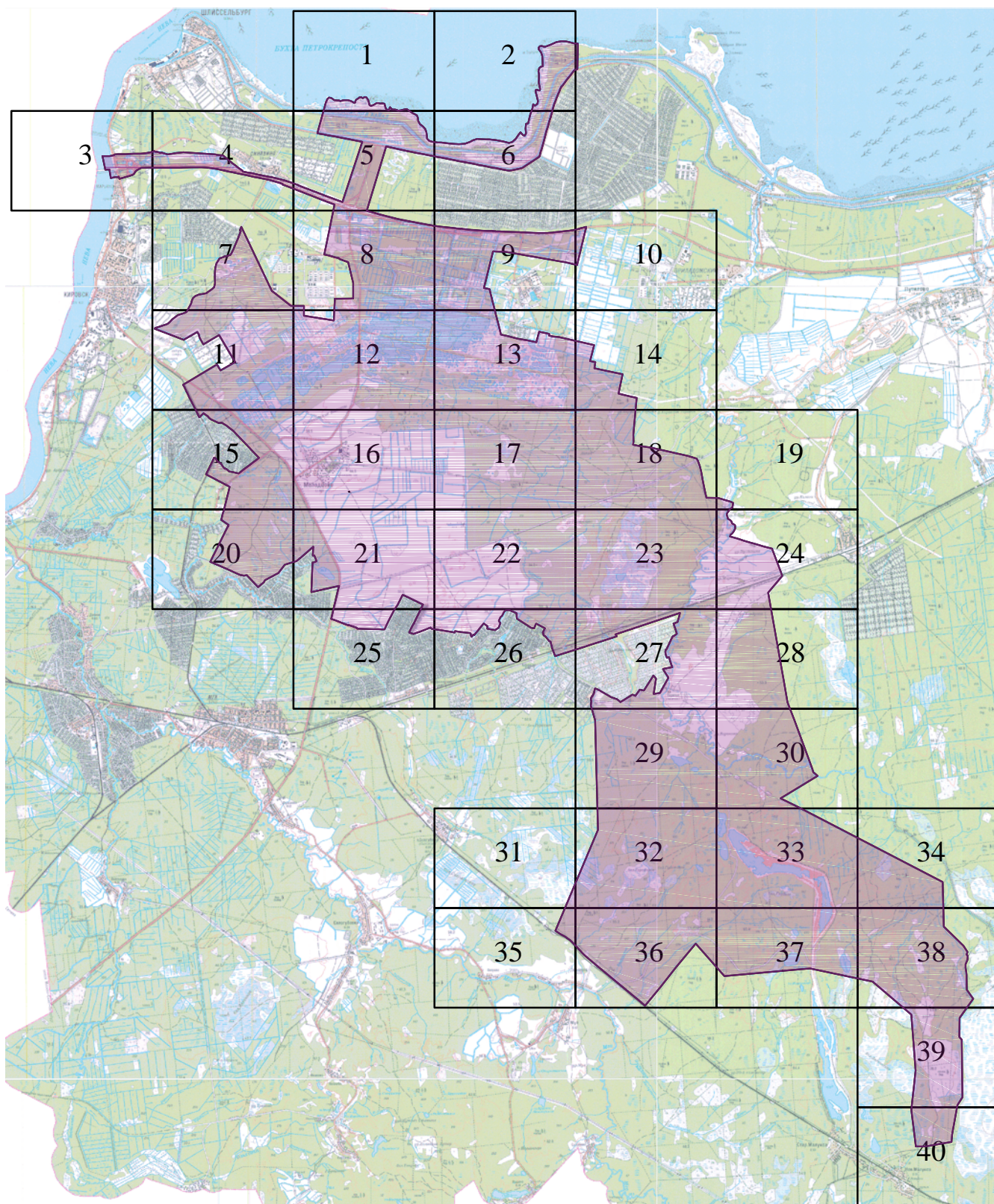


Схема расположения границ территории достопримечательного места "Военно-мемориальная зона
"Прорыв Блокады Ленинграда, 1941-1944 гг.", М 1:20 000

Лист 1

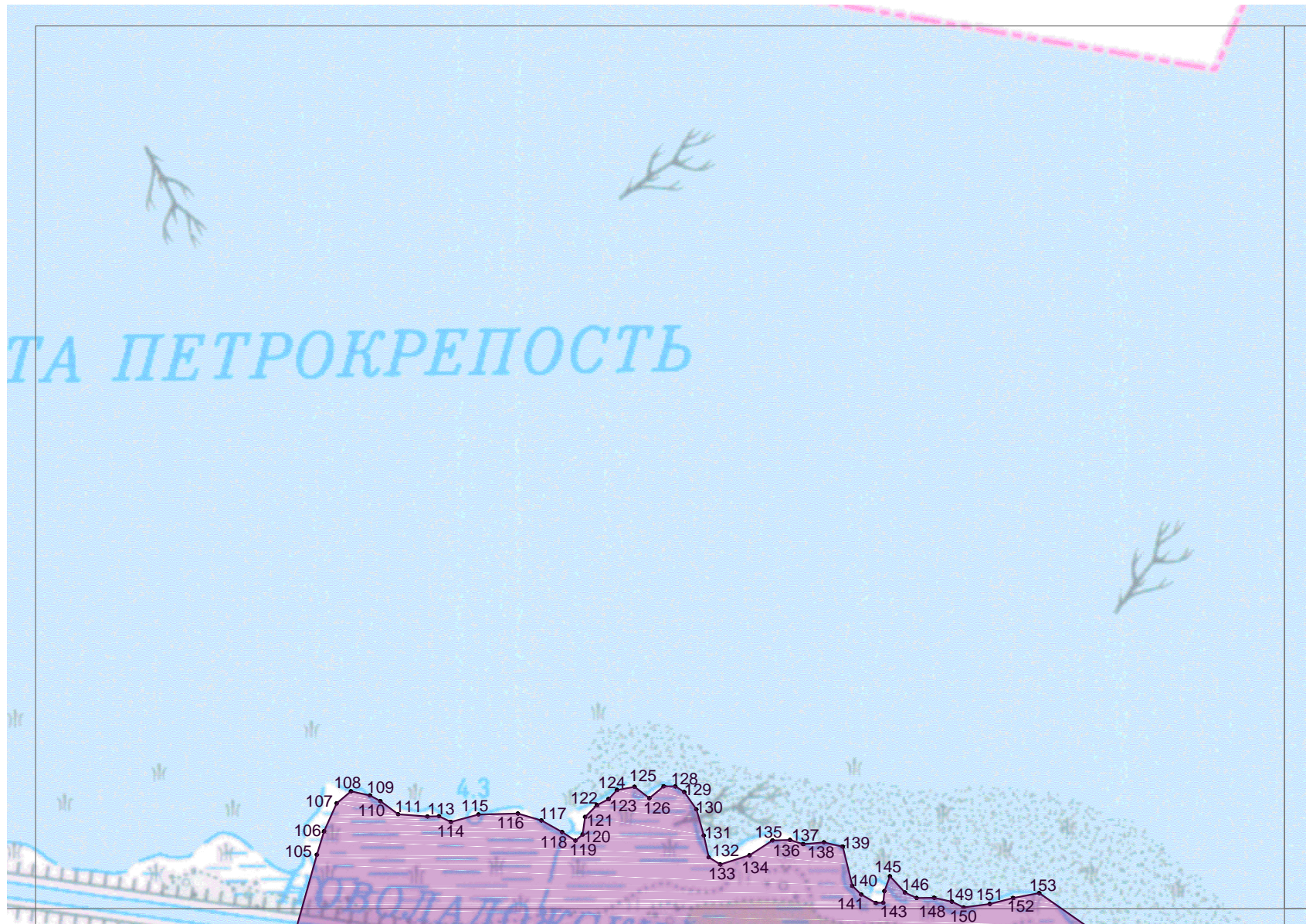


Схема расположения границ территории достопримечательного места "Военно-мемориальная зона "Прорыв Блокады Ленинграда, 1941-1944 гг.", М 1:20 000

Лист 2

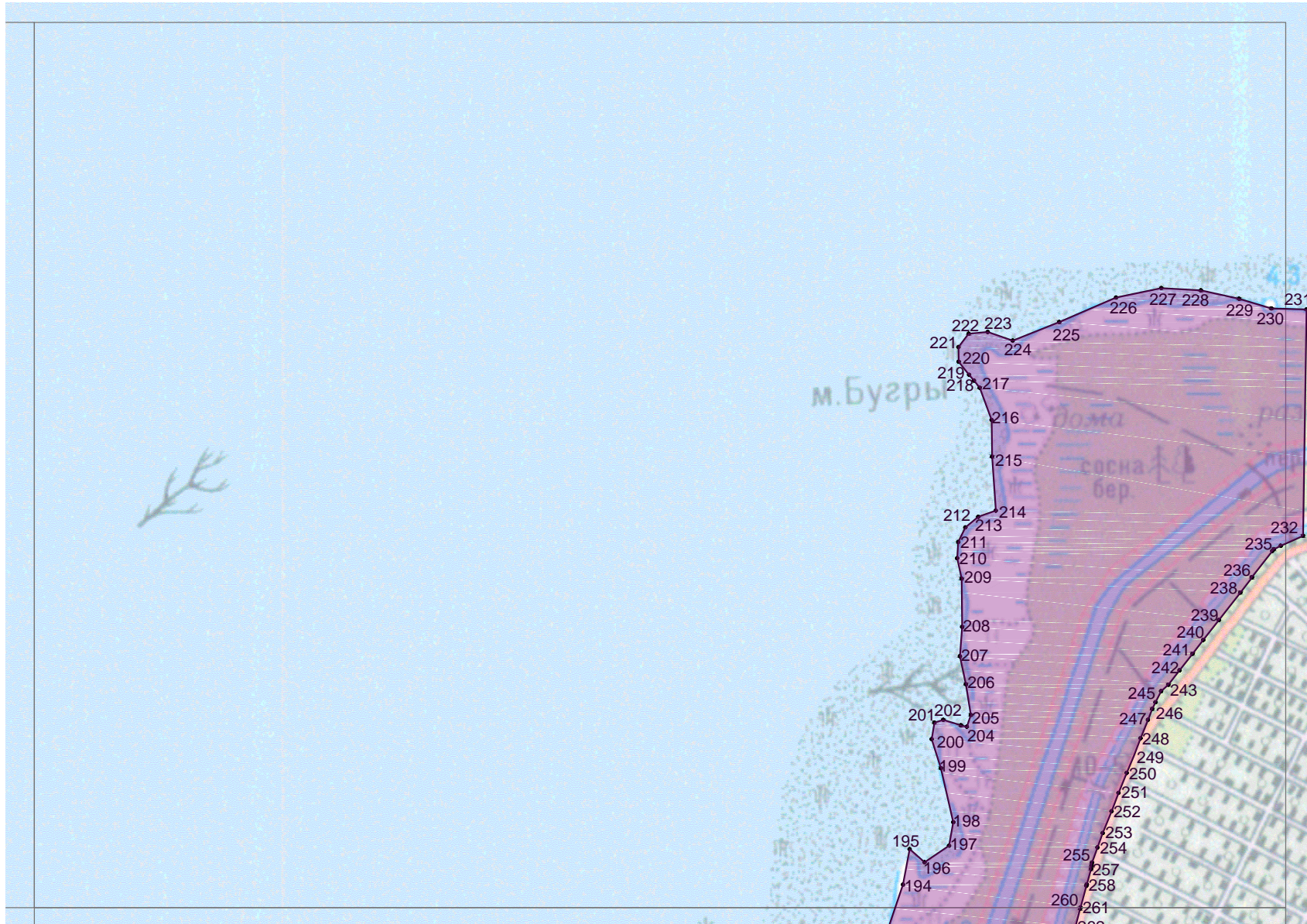


Схема расположения границ территории достопримечательного места "Военно-мемориальная зона "Прорыв Блокады Ленинграда, 1941-1944 гг.", М 1:20 000

Лист 3

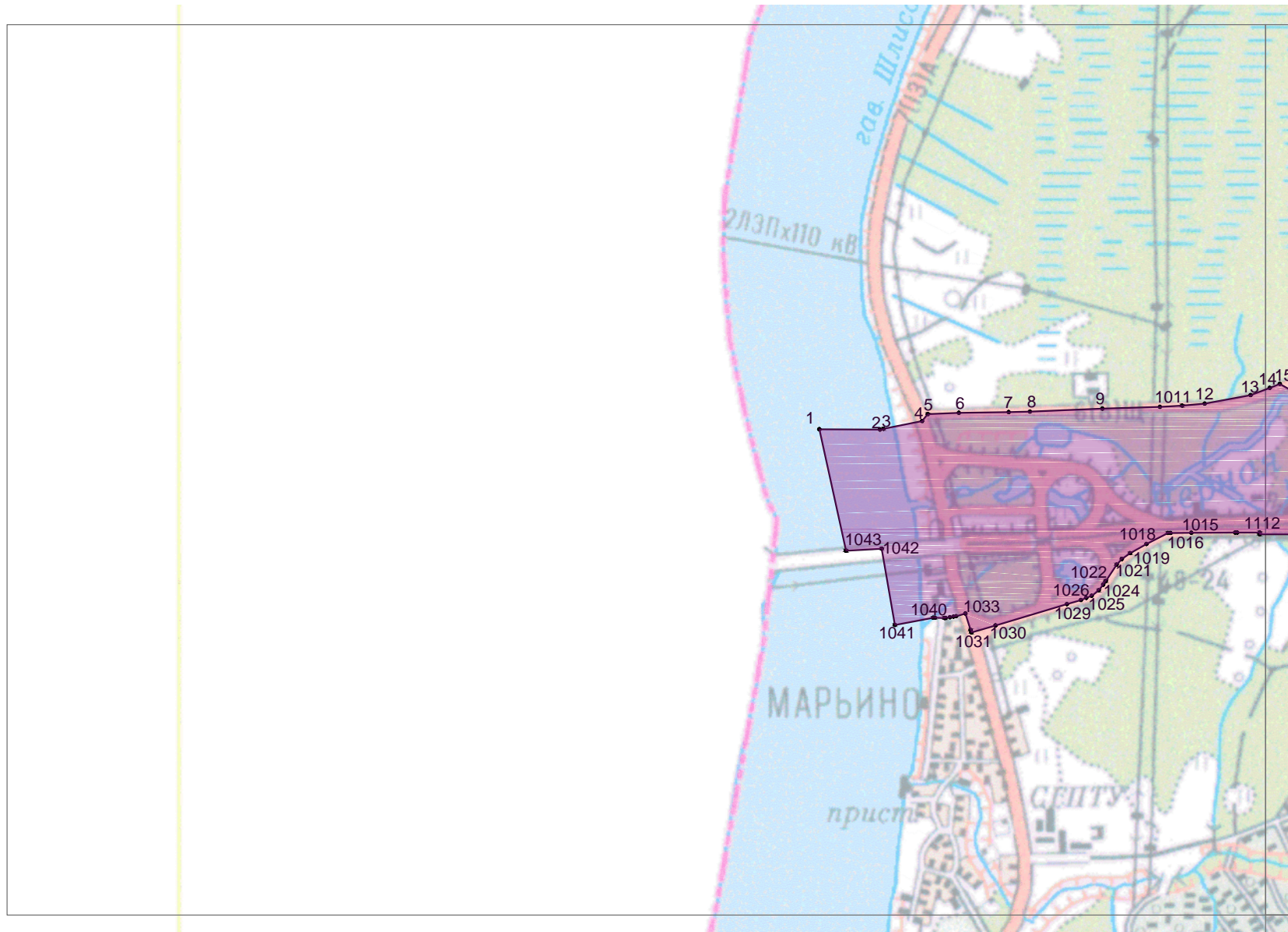


Схема расположения границ территории достопримечательного места "Военно-мемориальная зона "Прорыв Блокады Ленинграда, 1941-1944 гг.", М 1:20 000

Лист 4

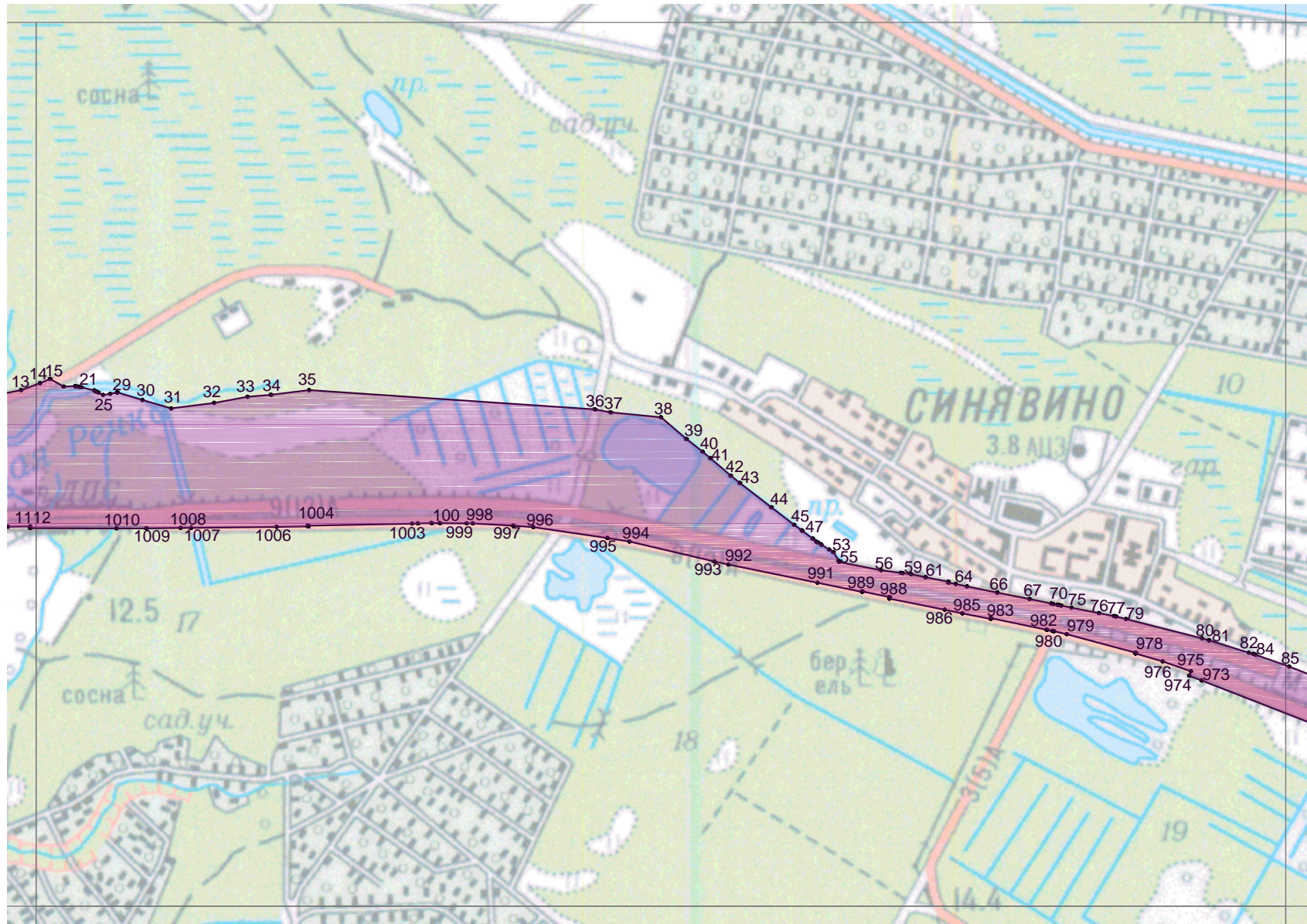


Схема расположения границ территории достопримечательного места "Военно-мемориальная зона "Прорыв Блокады Ленинграда, 1941-1944 гг.", М 1:20 000

Лист 5

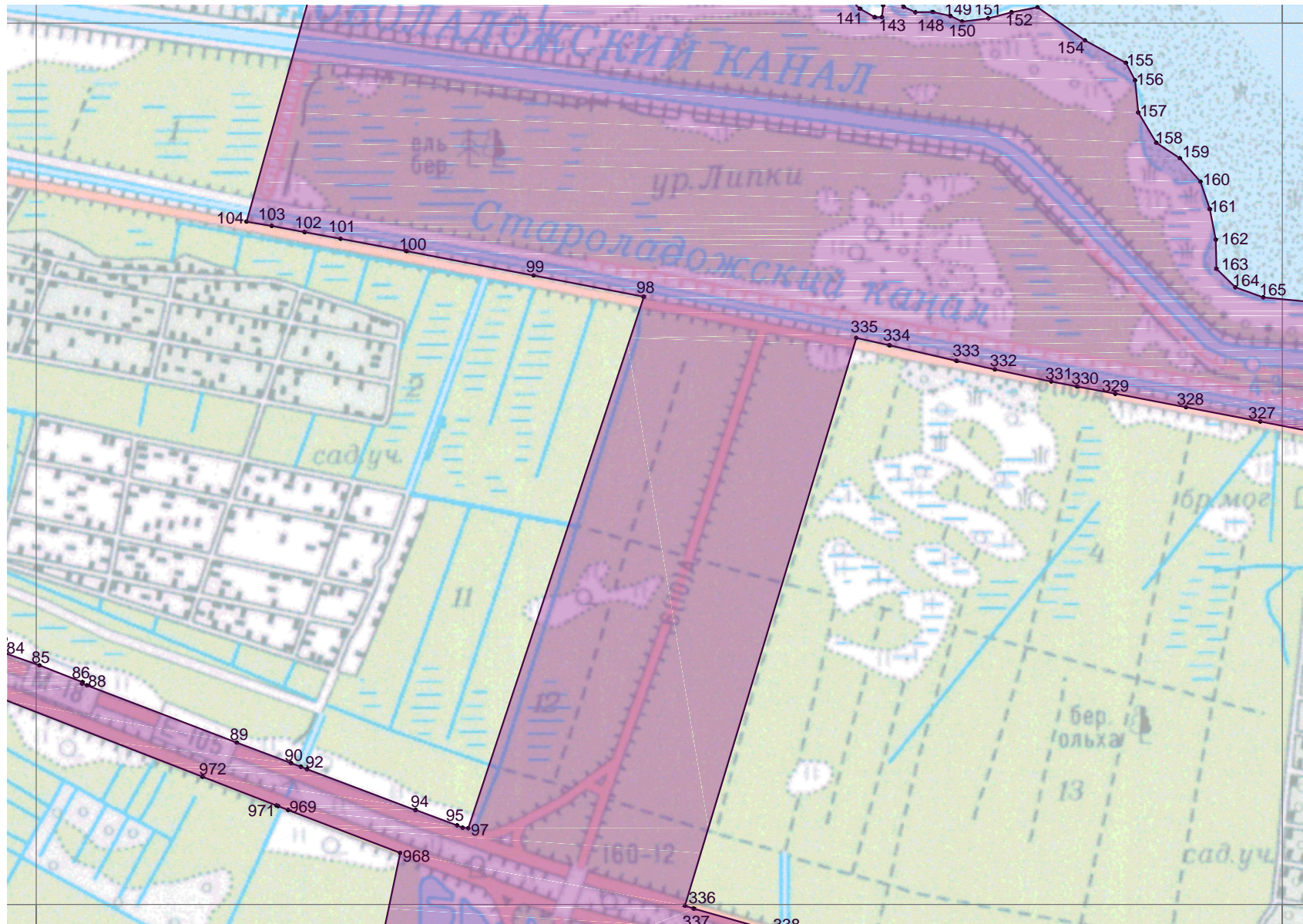


Схема расположения границ территории достопримечательного места "Военно-мемориальная зона "Прорыв Блокады Ленинграда, 1941-1944 гг.", М 1:20 000

Лист 6

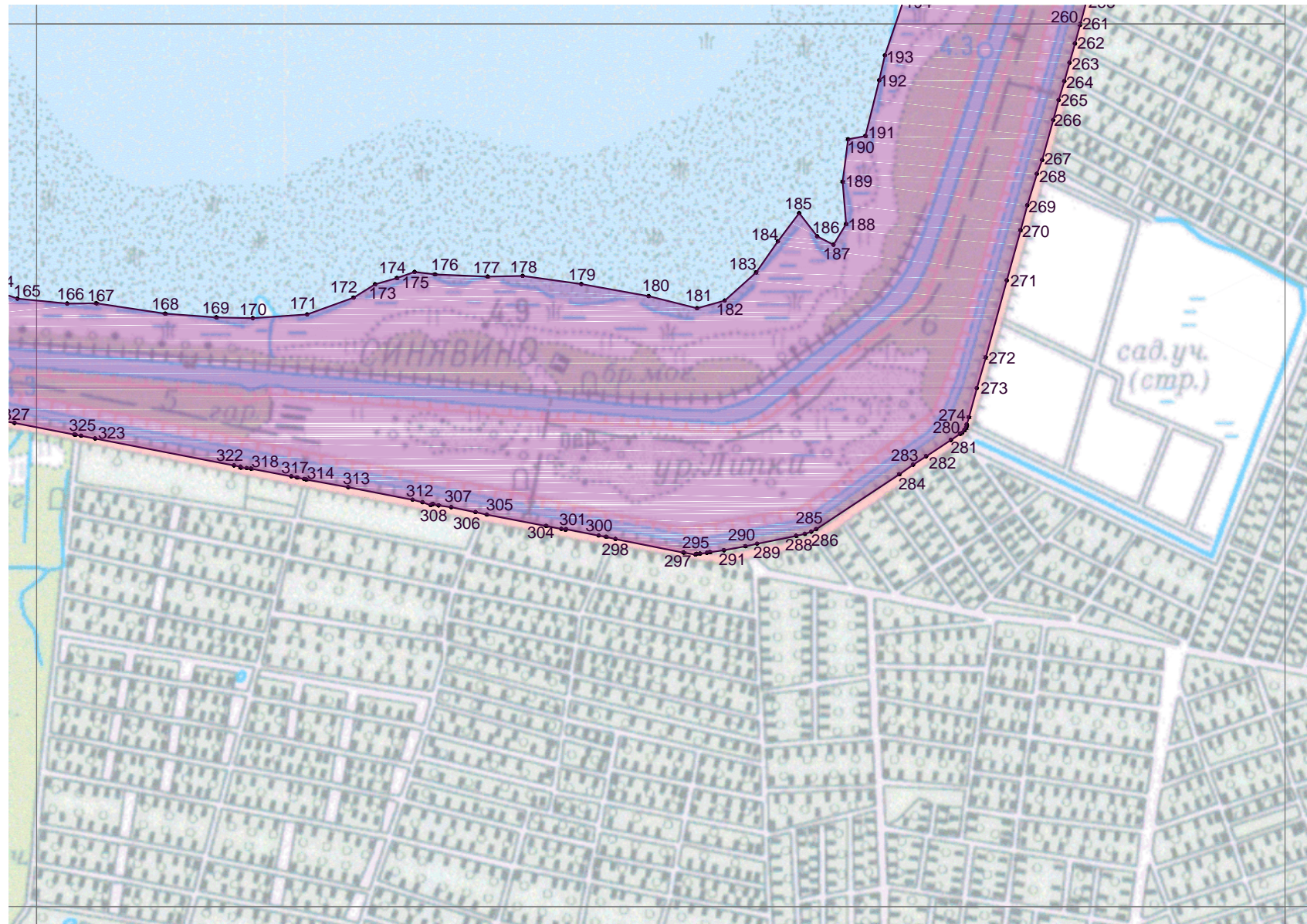


Схема расположения границ территории достопримечательного места "Военно-мемориальная зона "Прорыв Блокады Ленинграда, 1941-1944 гг.", М 1:20 000

Лист 8

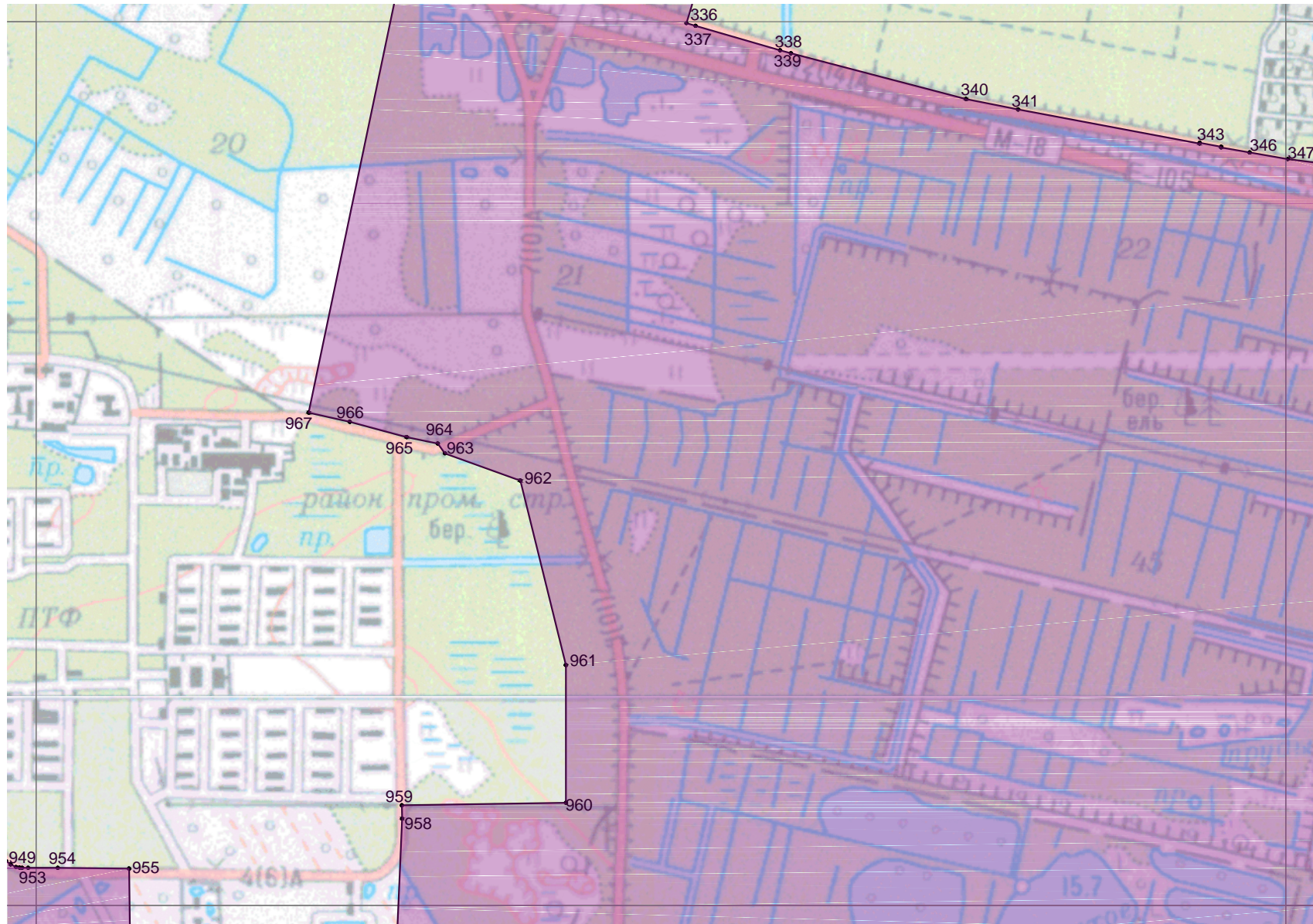


Схема расположения границ территории достопримечательного места "Военно-мемориальная зона "Прорыв Блокады Ленинграда, 1941-1944 гг.", М 1:20 000

Лист 9

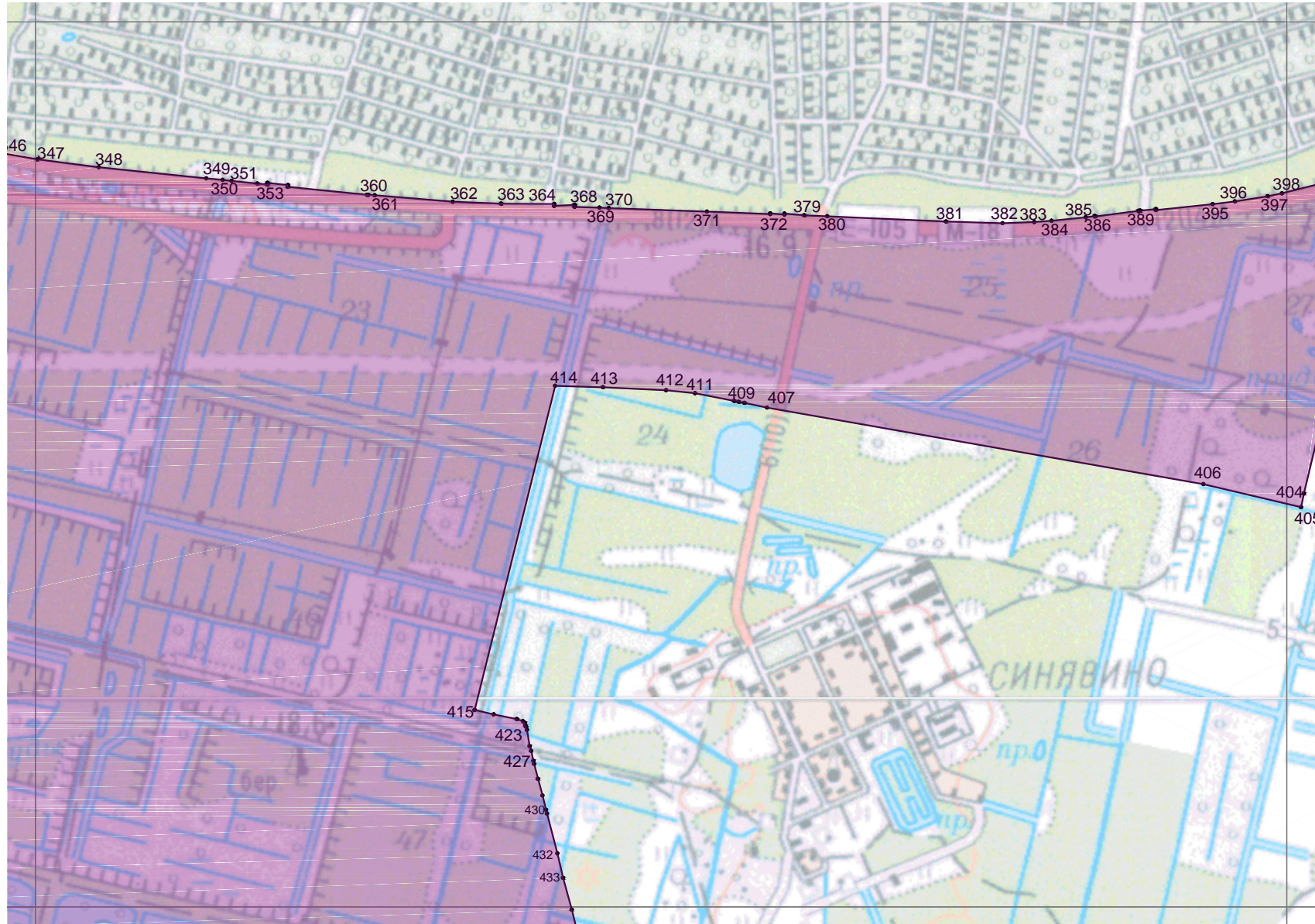


Схема расположения границ территории достопримечательного места "Военно-мемориальная зона "Прорыв Блокады Ленинграда, 1941-1944 гг.", М 1:20 000

Лист 10

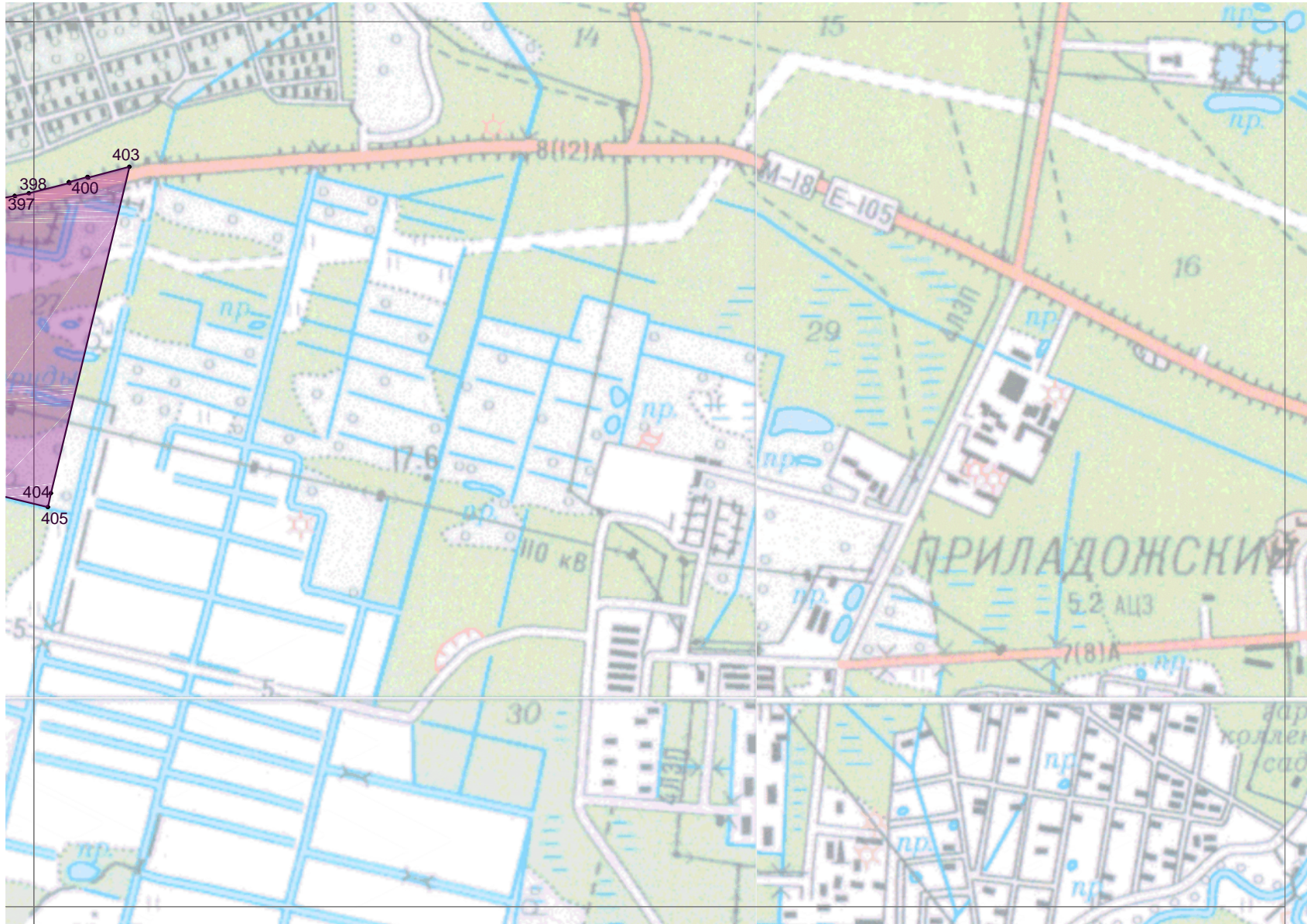


Схема расположения границ территории достопримечательного места "Военно-мемориальная зона "Прорыв Блокады Ленинграда, 1941-1944 гг.", М 1:20 000

Лист 11

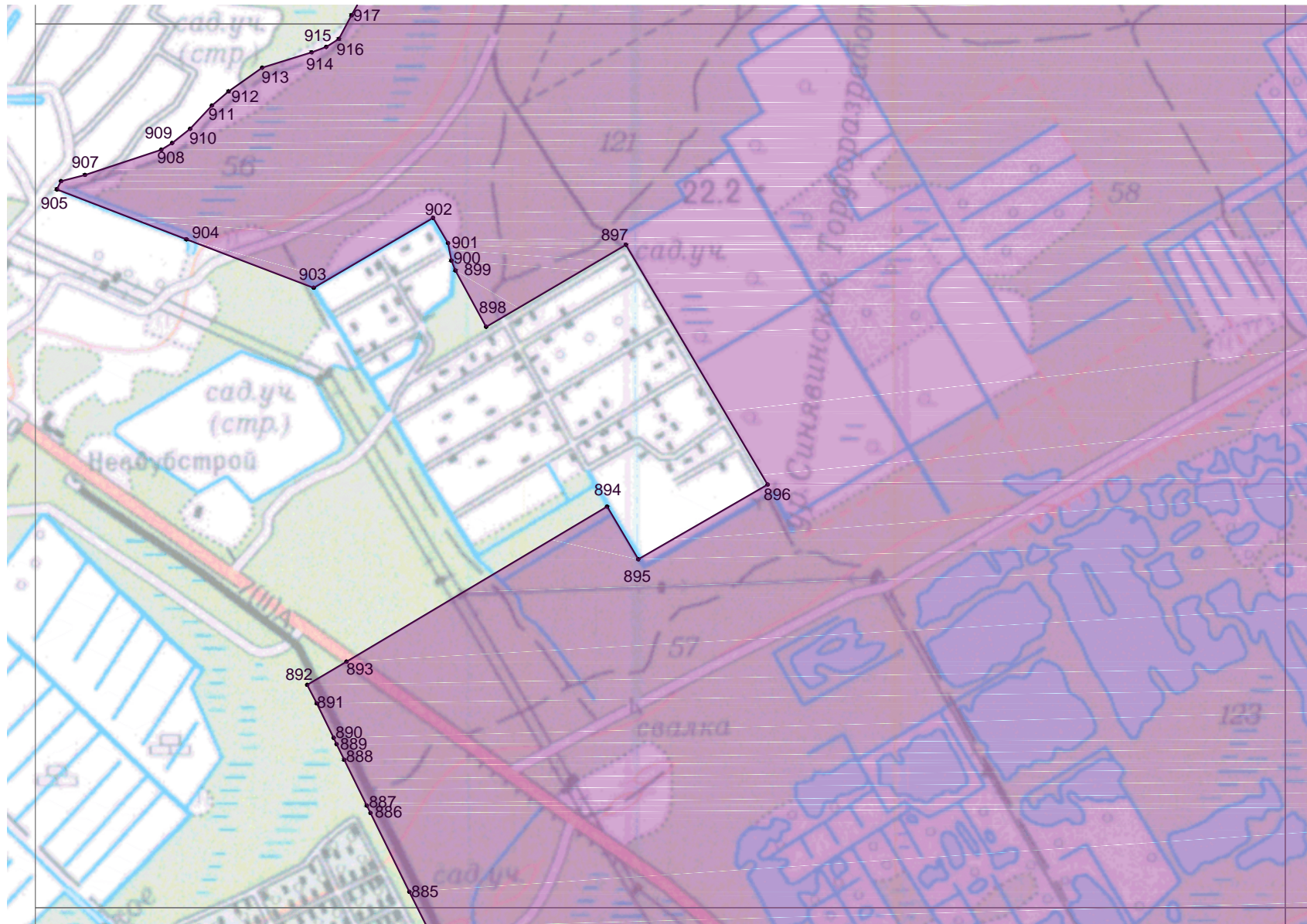


Схема расположения границ территории достопримечательного места "Военно-мемориальная зона "Прорыв Блокады Ленинграда, 1941-1944 гг.", М 1:20 000

Лист 12

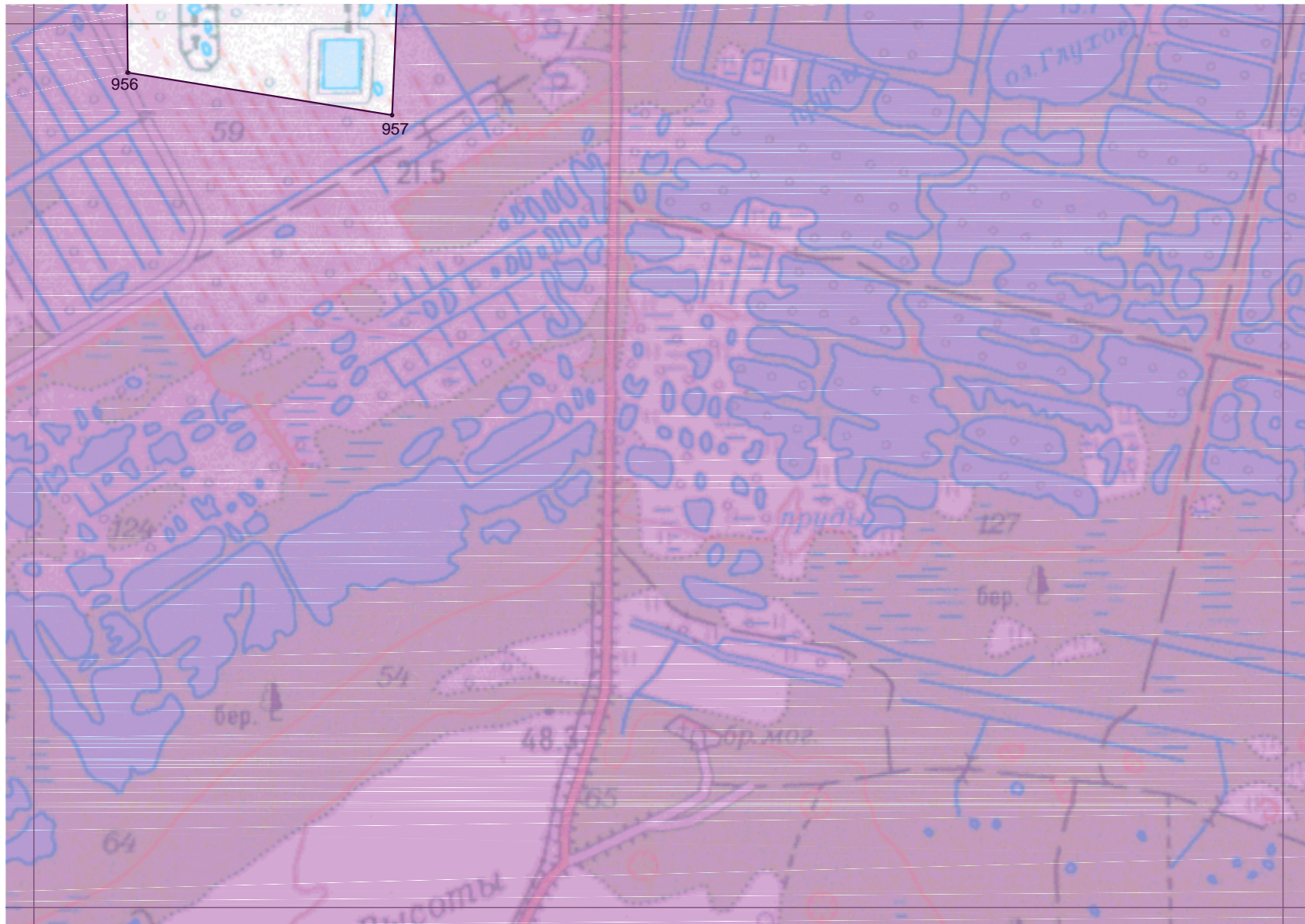


Схема расположения границ территории достопримечательного места "Военно-мемориальная зона "Прорыв Блокады Ленинграда, 1941-1944 гг.", М 1:20 000

Лист 13

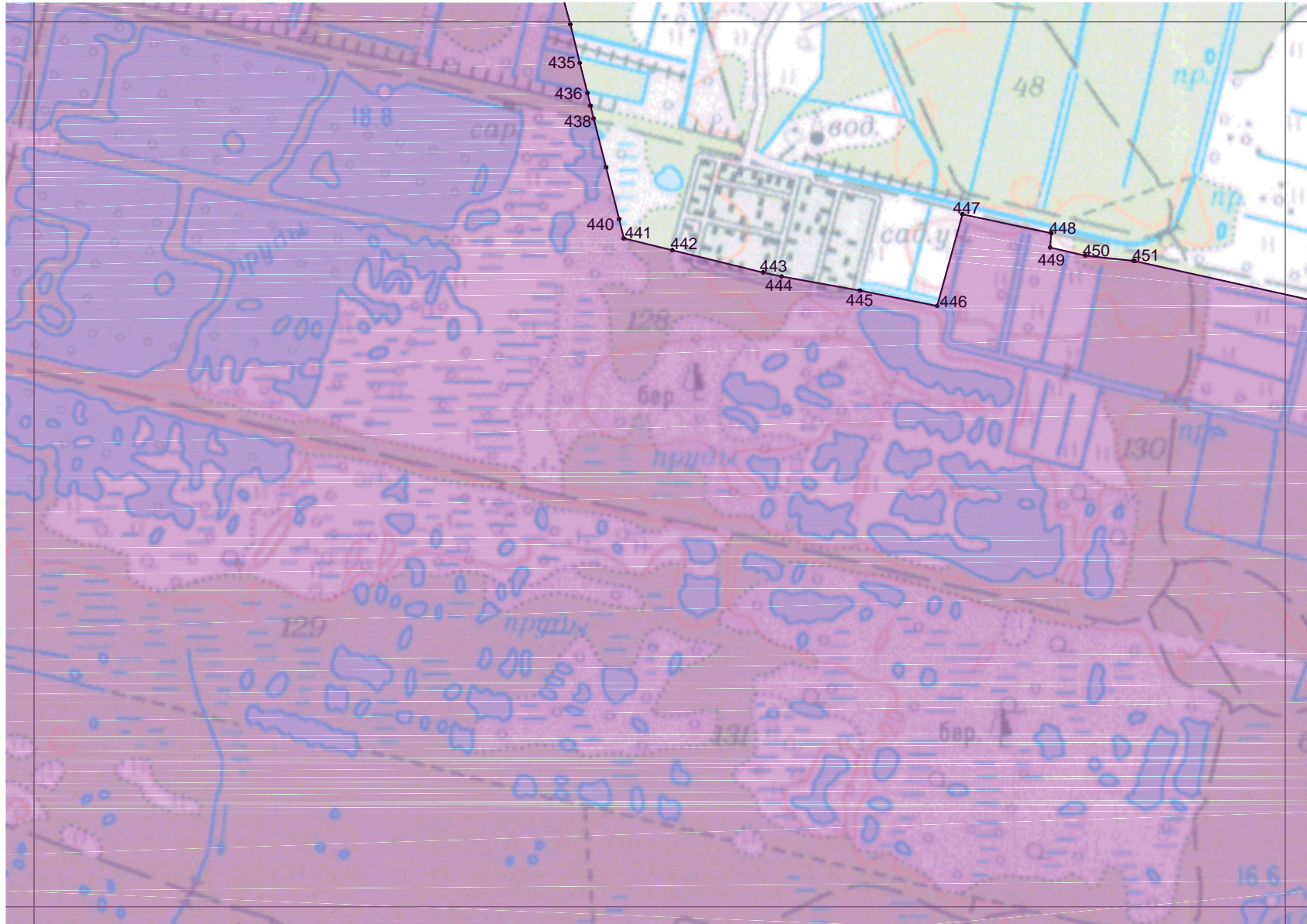


Схема расположения границ территории достопримечательного места "Военно-мемориальная зона "Прорыв Блокады Ленинграда, 1941-1944 гг.", М 1:20 000

Лист 14

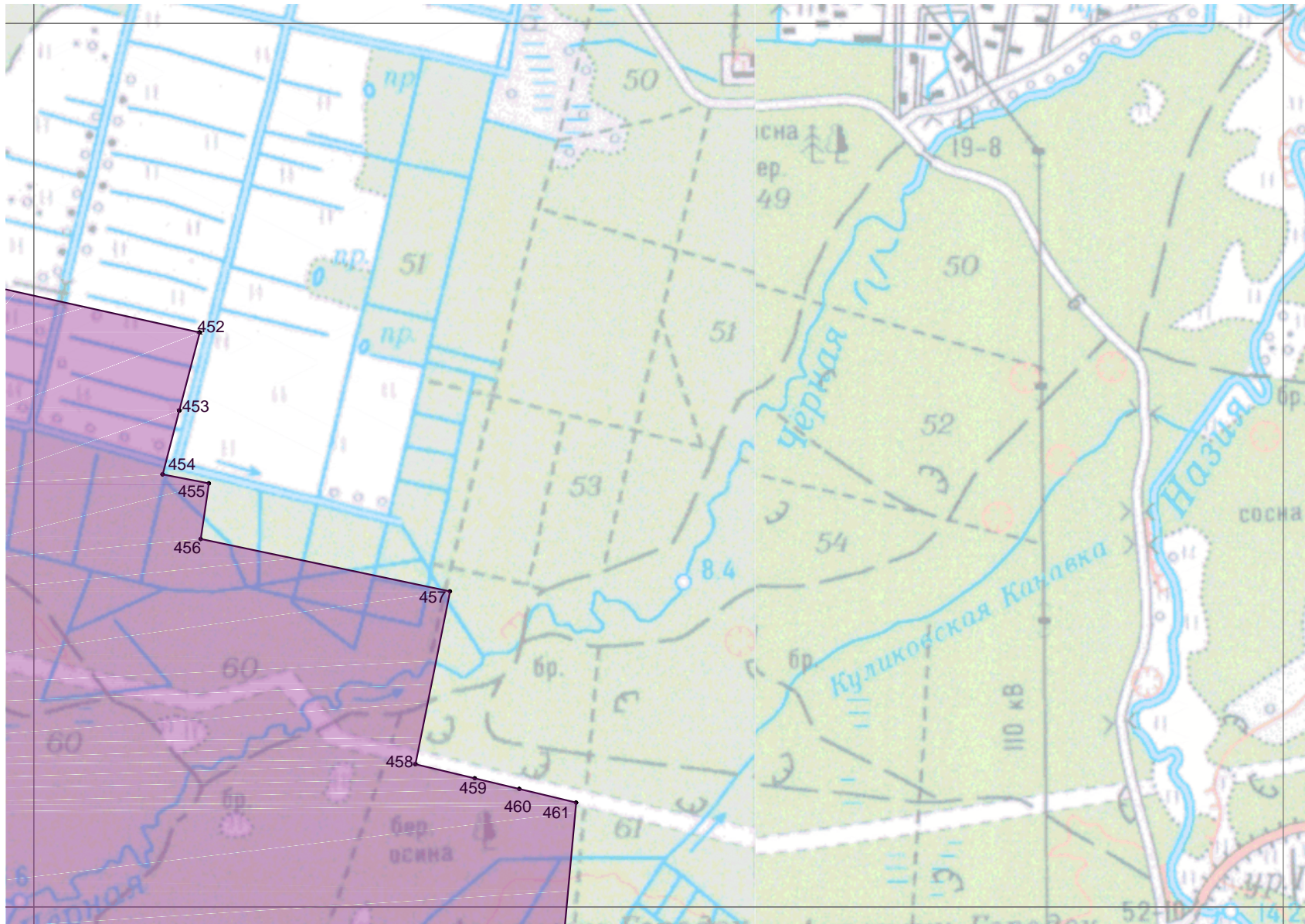


Схема расположения границ территории достопримечательного места "Военно-мемориальная зона "Прорыв Блокады Ленинграда, 1941-1944 гг.", М 1:20 000

Лист 15

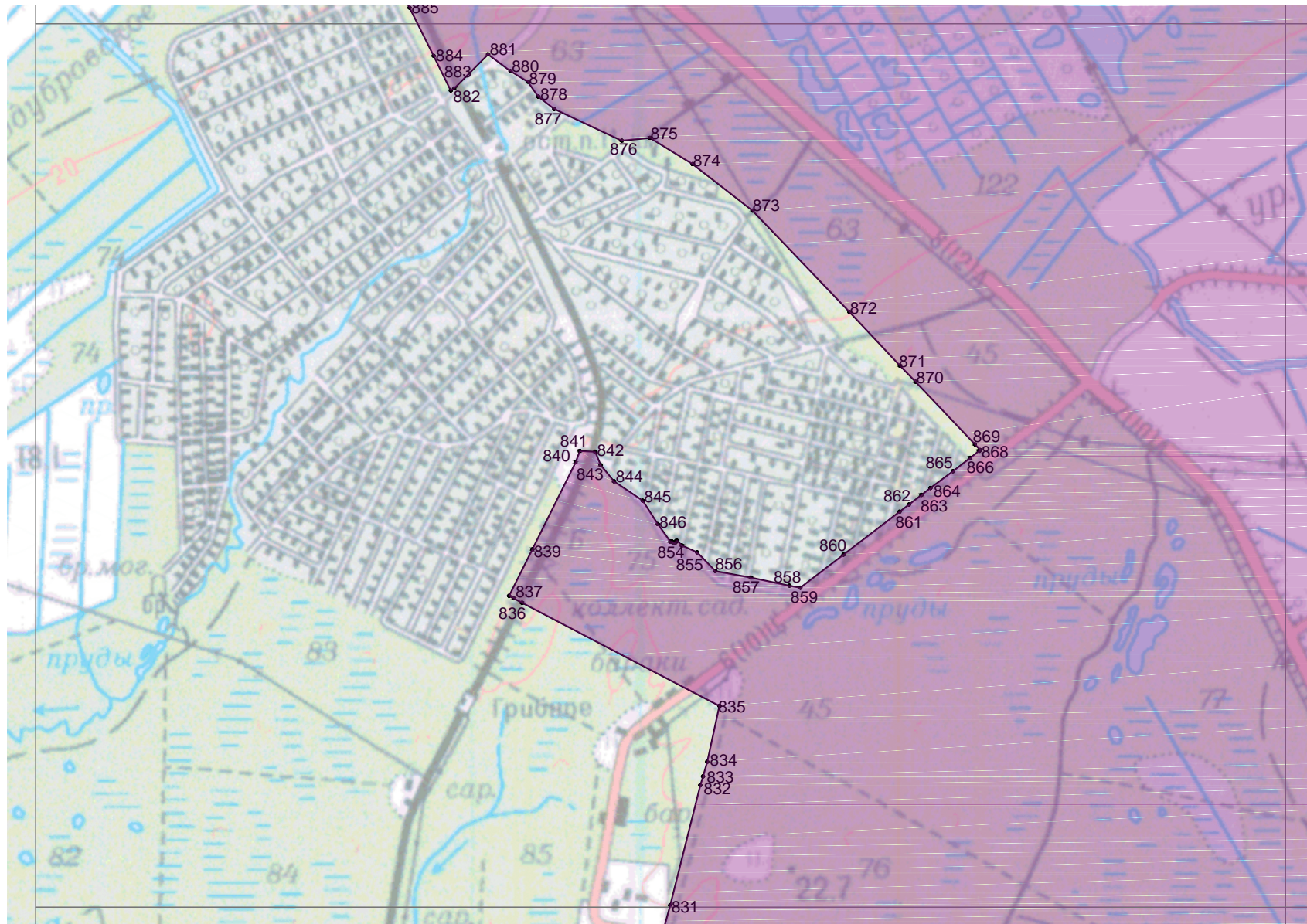


Схема расположения границ территории достопримечательного места "Военно-мемориальная зона "Прорыв Блокады Ленинграда, 1941-1944 гг.", М 1:20 000

Лист 16



Схема расположения границ территории достопримечательного места "Военно-мемориальная зона "Прорыв Блокады Ленинграда, 1941-1944 гг.", М 1:20 000

Лист 17

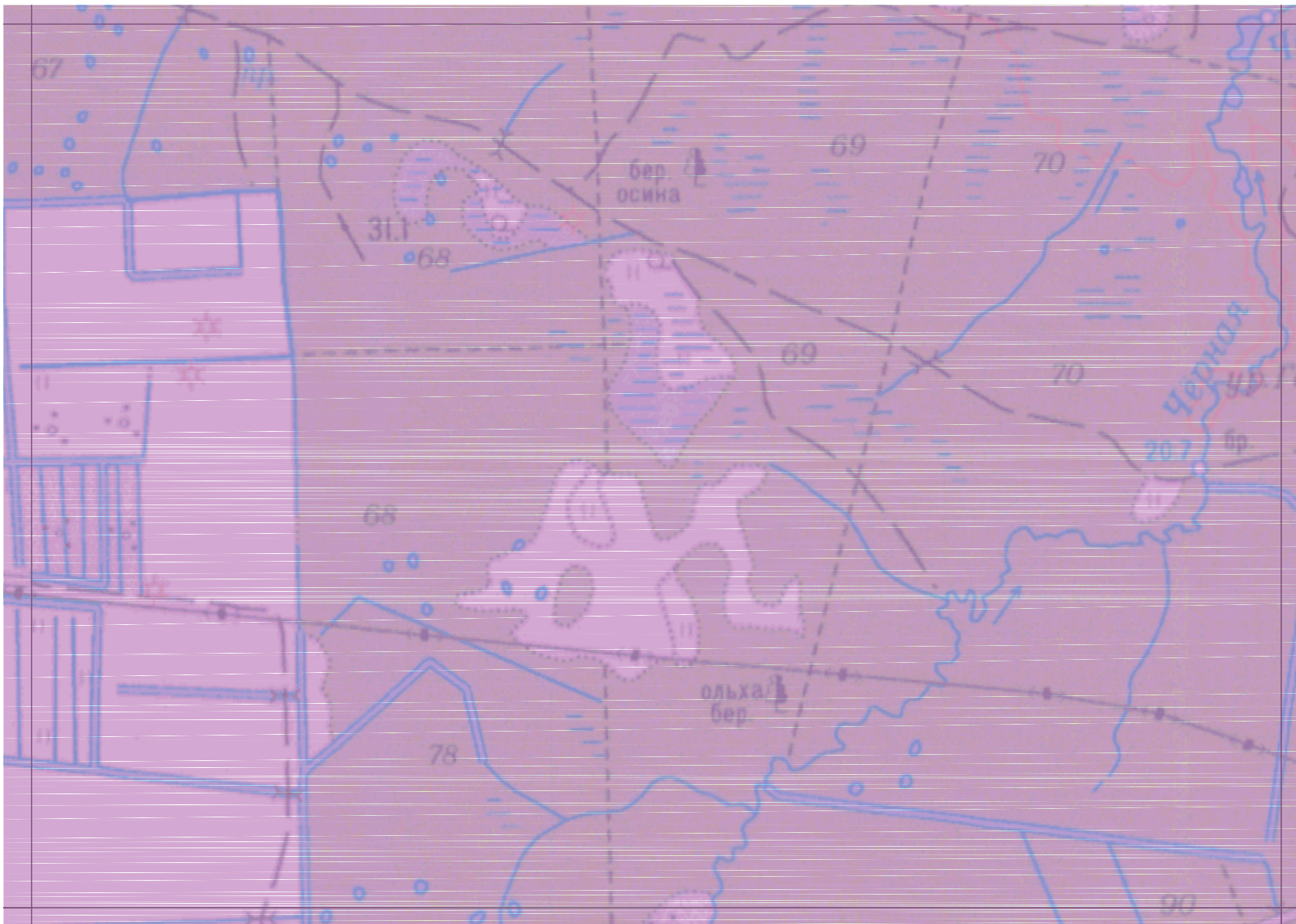


Схема расположения границ территории достопримечательного места "Военно-мемориальная зона "Прорыв Блокады Ленинграда, 1941-1944 гг.", М 1:20 000

Лист 18

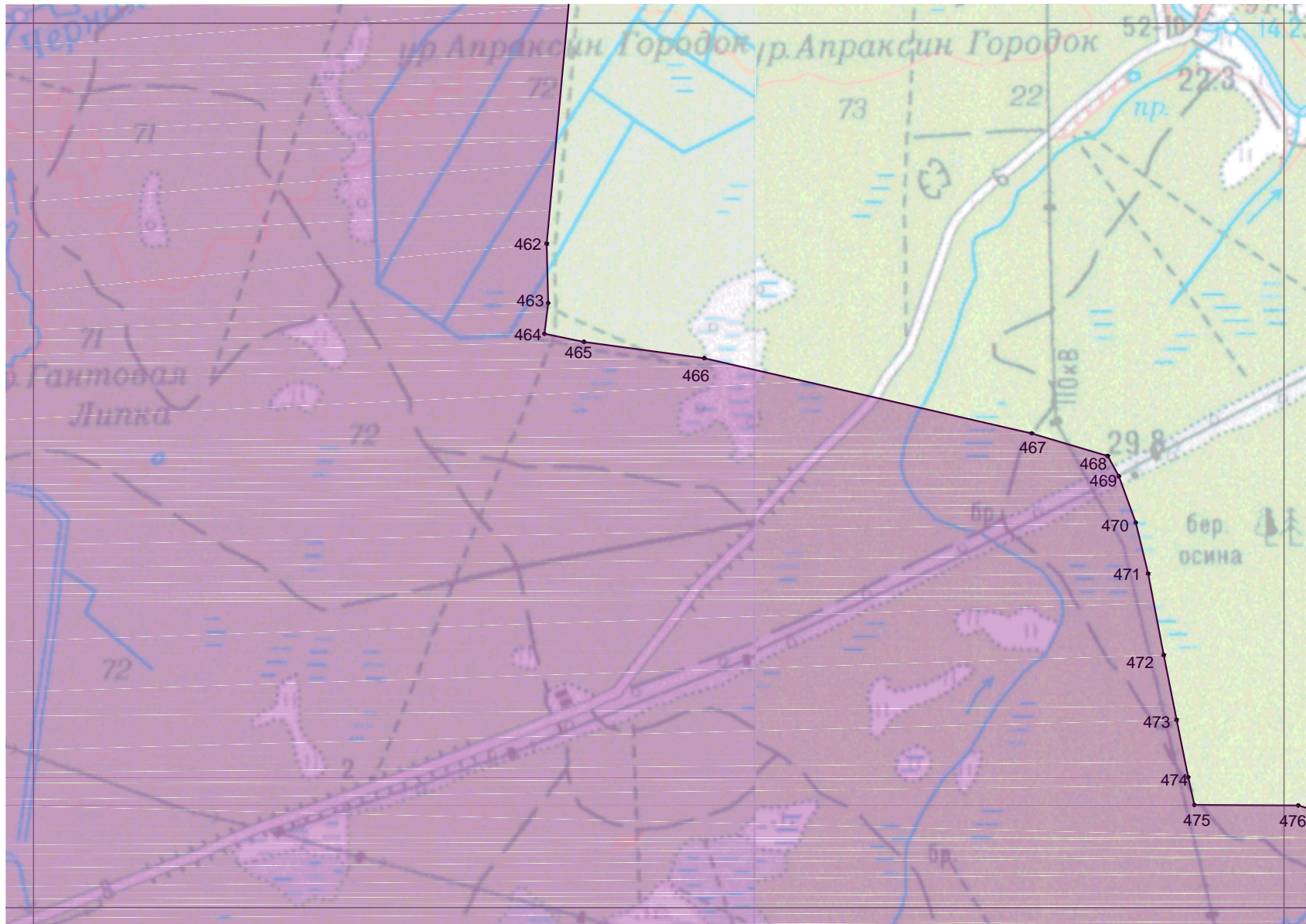


Схема расположения границ территории достопримечательного места "Военно-мемориальная зона "Прорыв Блокады Ленинграда, 1941-1944 гг.", М 1:20 000

Лист 19



Схема расположения границ территории достопримечательного места "Военно-мемориальная зона "Прорыв Блокады Ленинграда, 1941-1944 гг.", М 1:20 000

Лист 20

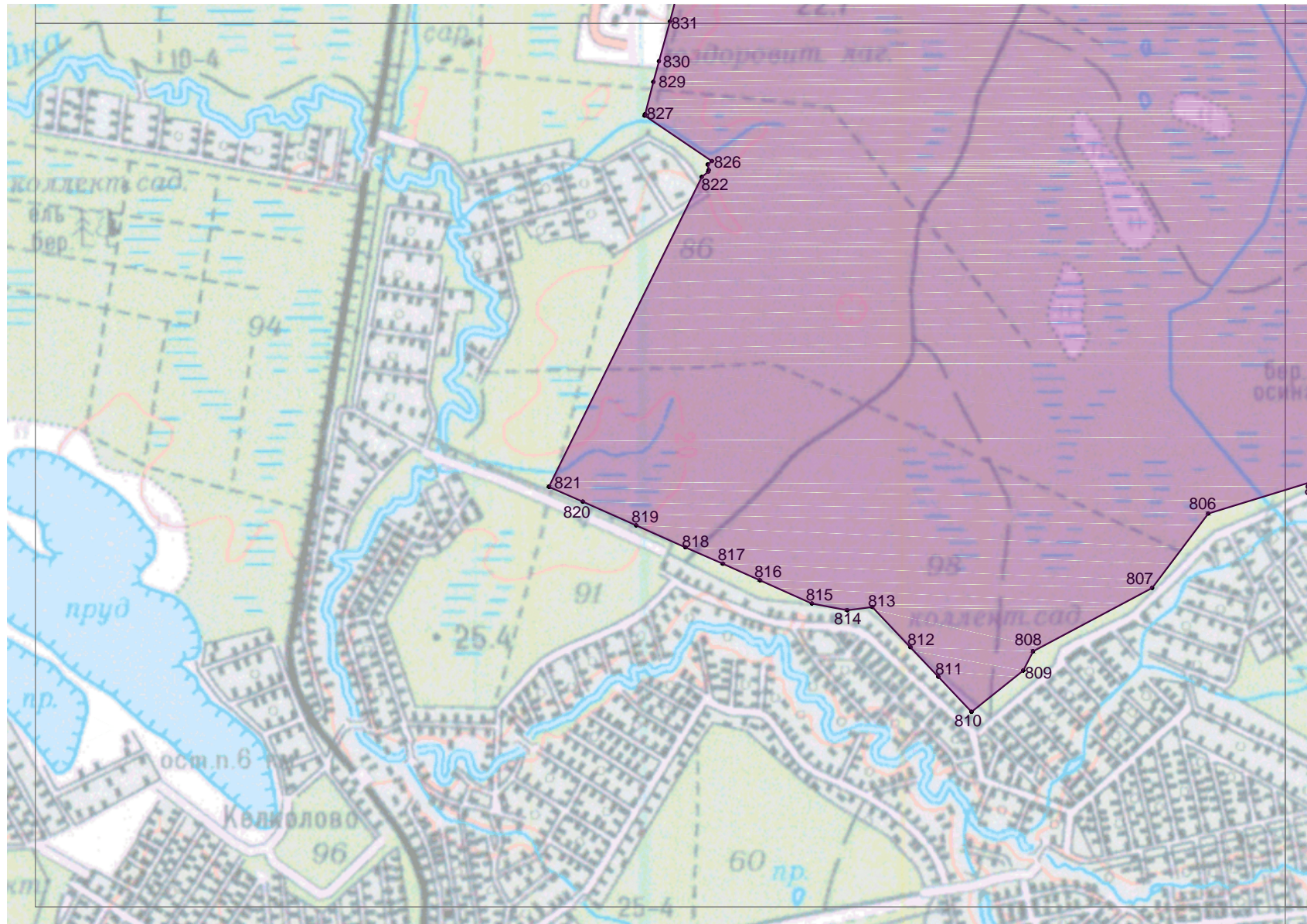


Схема расположения границ территории достопримечательного места "Военно-мемориальная зона
"Прорыв Блокады Ленинграда, 1941-1944 гг.", М 1:20 000

Лист 21

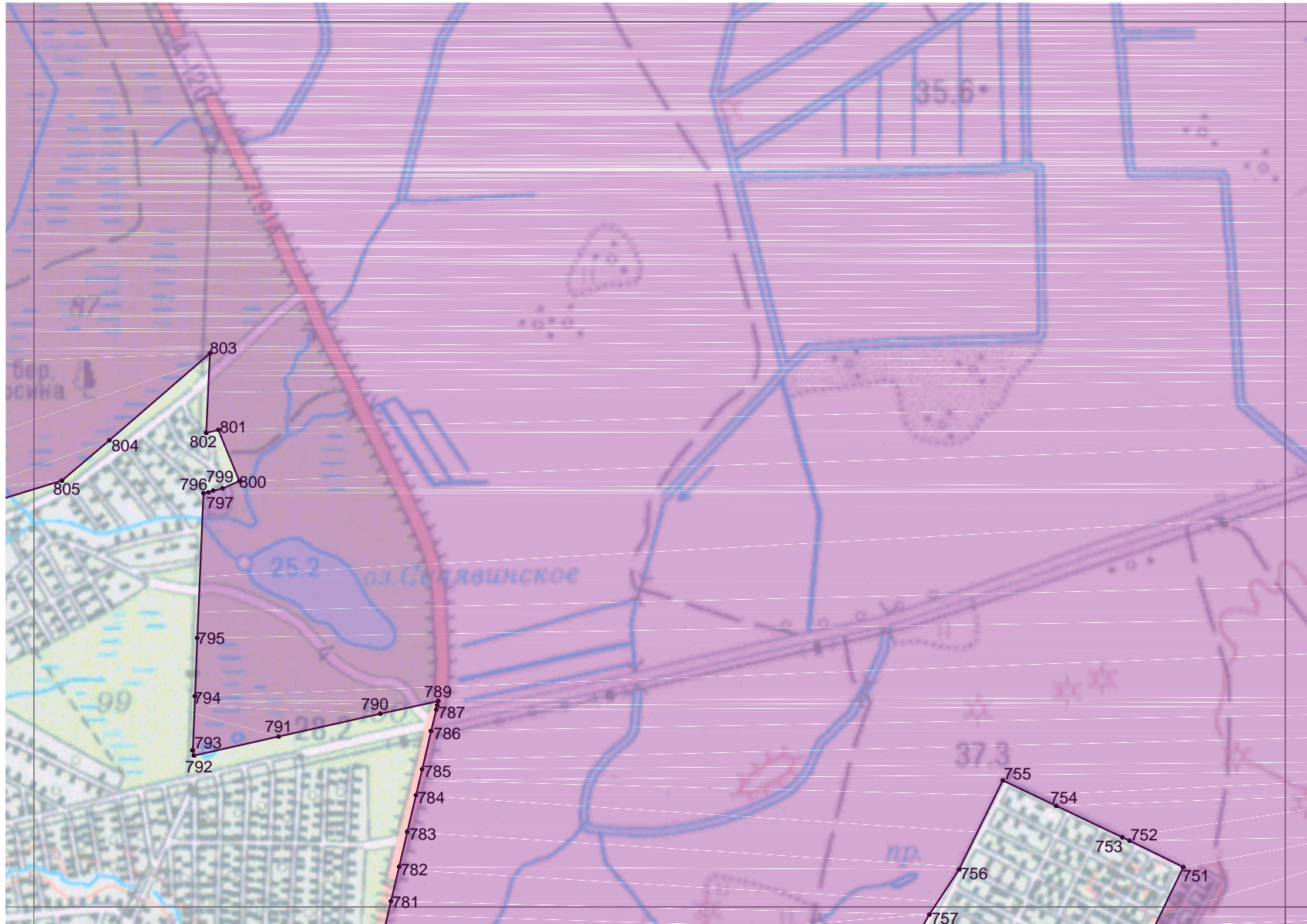


Схема расположения границ территории достопримечательного места "Военно-мемориальная зона "Прорыв Блокады Ленинграда, 1941-1944 гг.", М 1:20 000

Лист 22

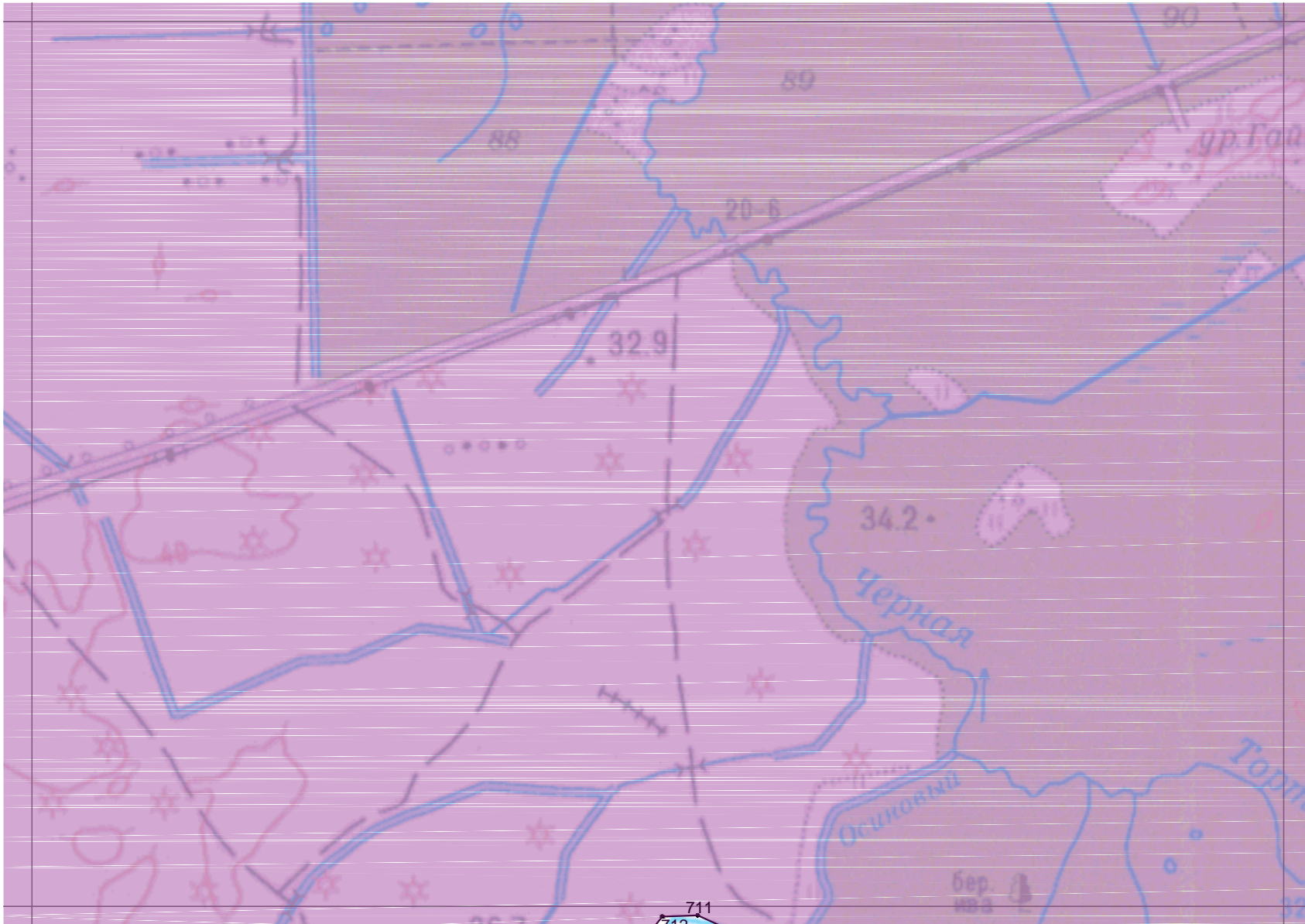


Схема расположения границ территории достопримечательного места "Военно-мемориальная зона "Прорыв Блокады Ленинграда, 1941-1944 гг.", М 1:20 000

Лист 23

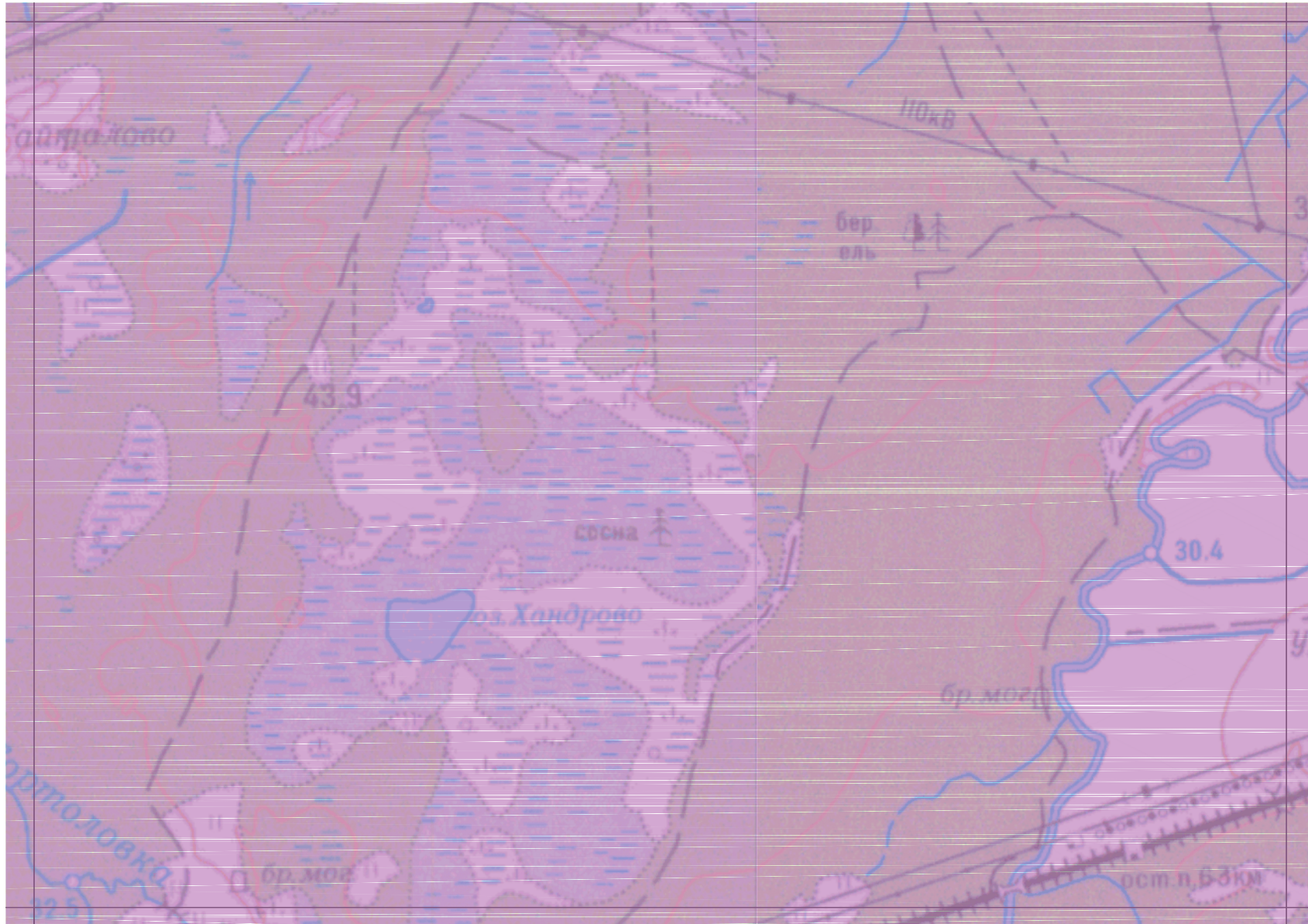


Схема расположения границ территории достопримечательного места "Военно-мемориальная зона "Прорыв Блокады Ленинграда, 1941-1944 гг.", М 1:20 000

Лист 24

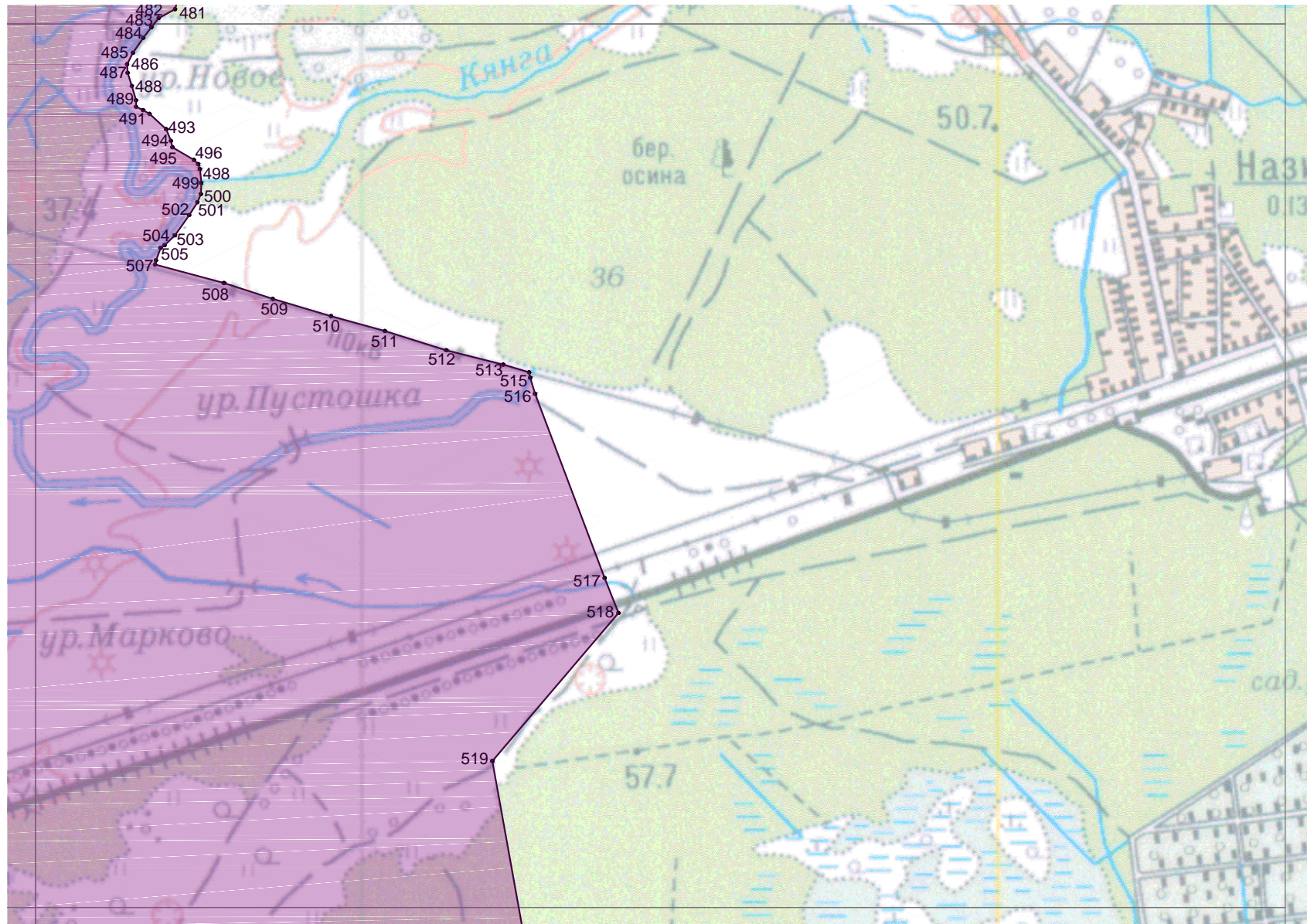


Схема расположения границ территории достопримечательного места "Военно-мемориальная зона "Прорыв Блокады Ленинграда, 1941-1944 гг.", М 1:20 000

Лист 25

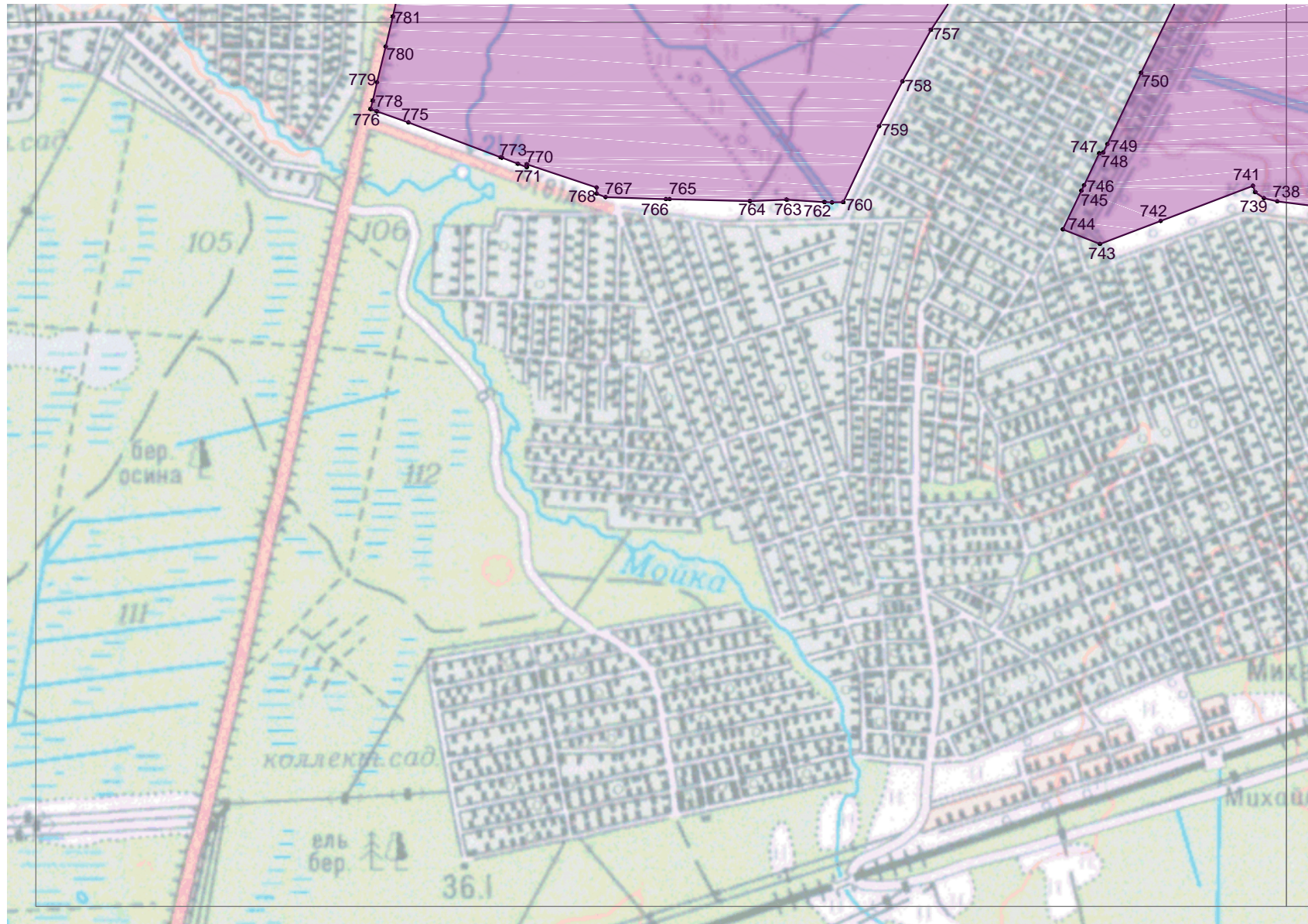


Схема расположения границ территории достопримечательного места "Военно-мемориальная зона "Прорыв Блокады Ленинграда, 1941-1944 гг.", М 1:20 000

Лист 26

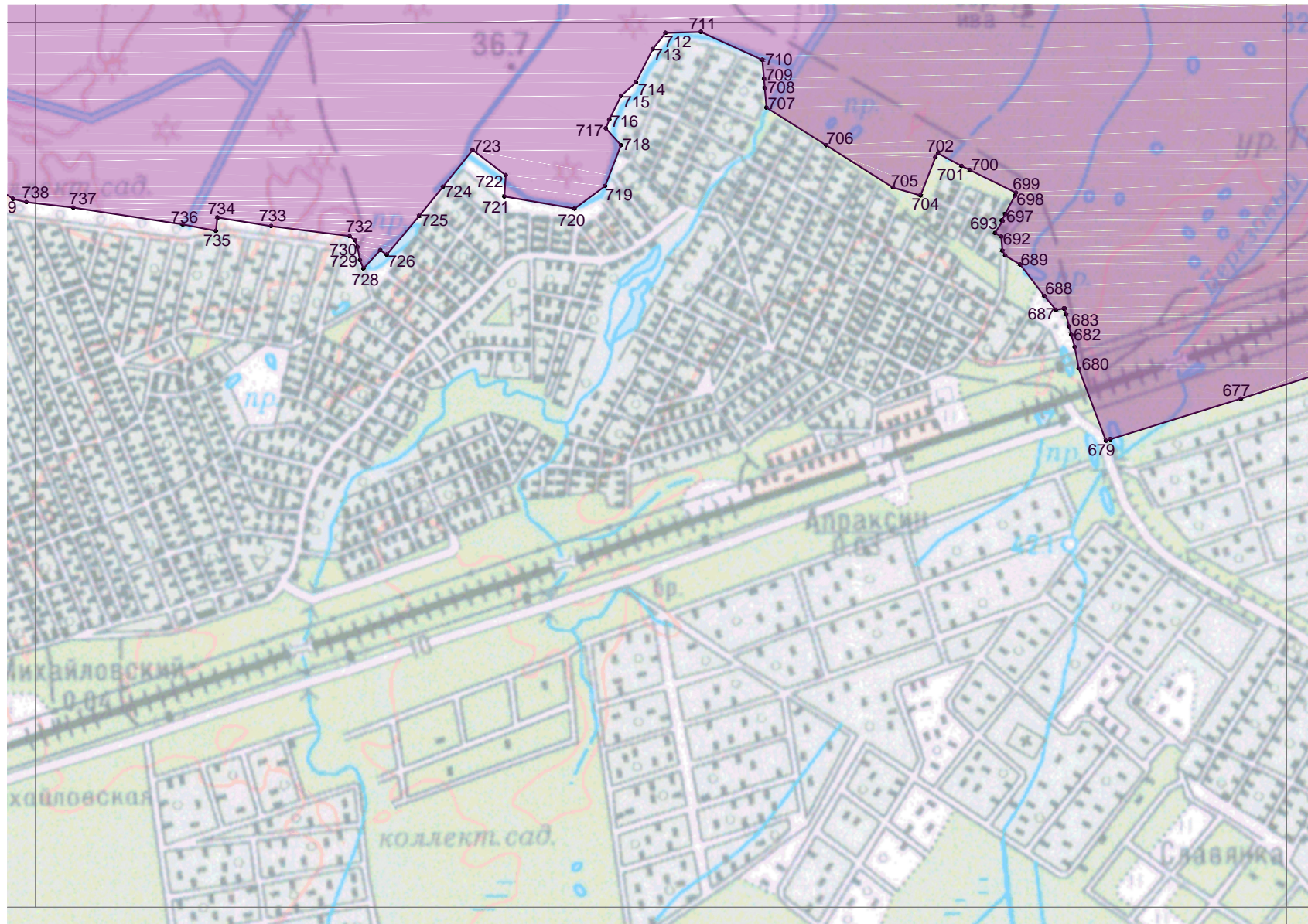


Схема расположения границ территории достопримечательного места "Военно-мемориальная зона "Прорыв Блокады Ленинграда, 1941-1944 гг.", М 1:20 000

Лист 28

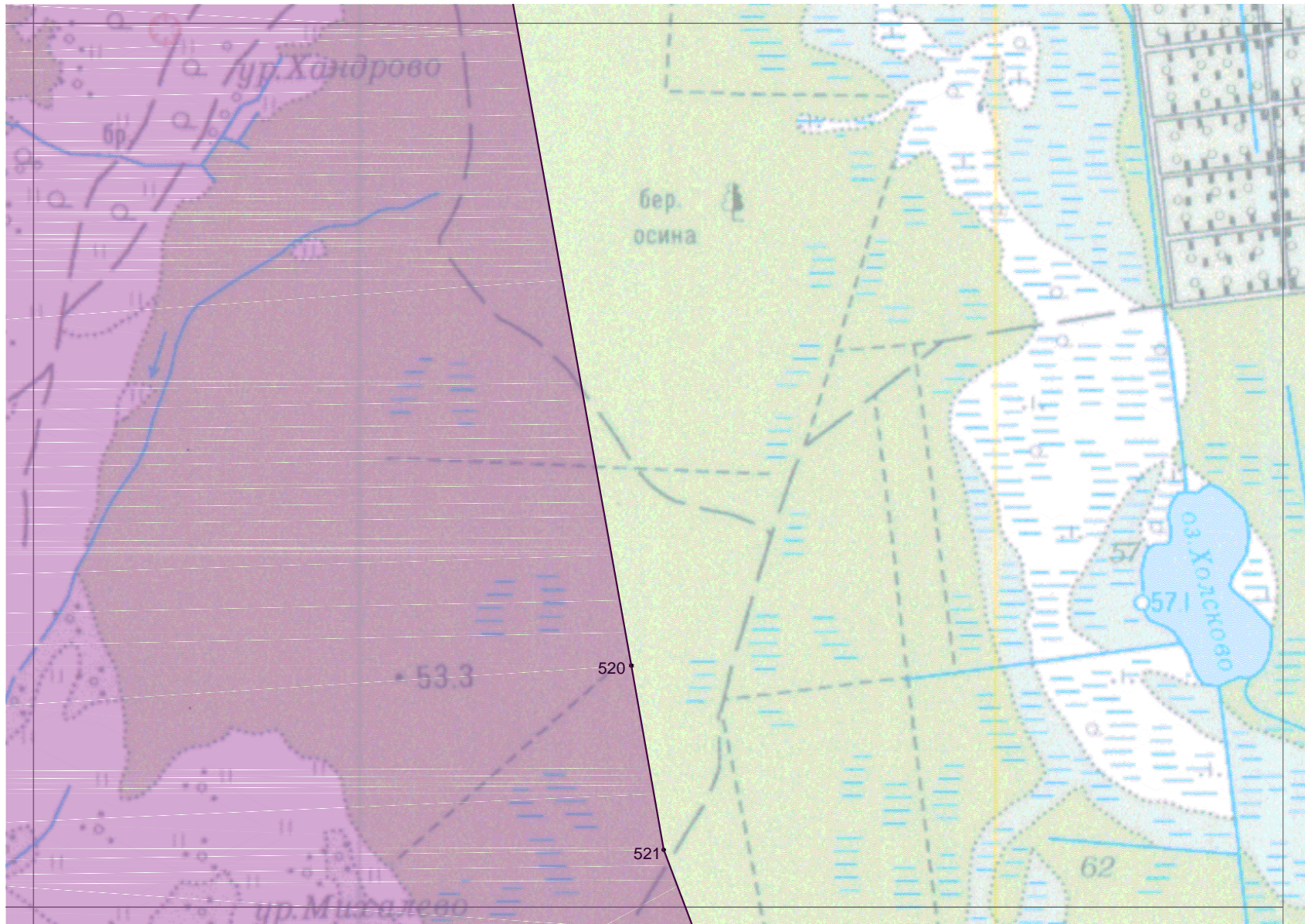


Схема расположения границ территории достопримечательного места "Военно-мемориальная зона "Прорыв Блокады Ленинграда, 1941-1944 гг.", М 1:20 000

Лист 29



Схема расположения границ территории достопримечательного места "Военно-мемориальная зона "Прорыв Блокады Ленинграда, 1941-1944 гг.", М 1:20 000

Лист 30

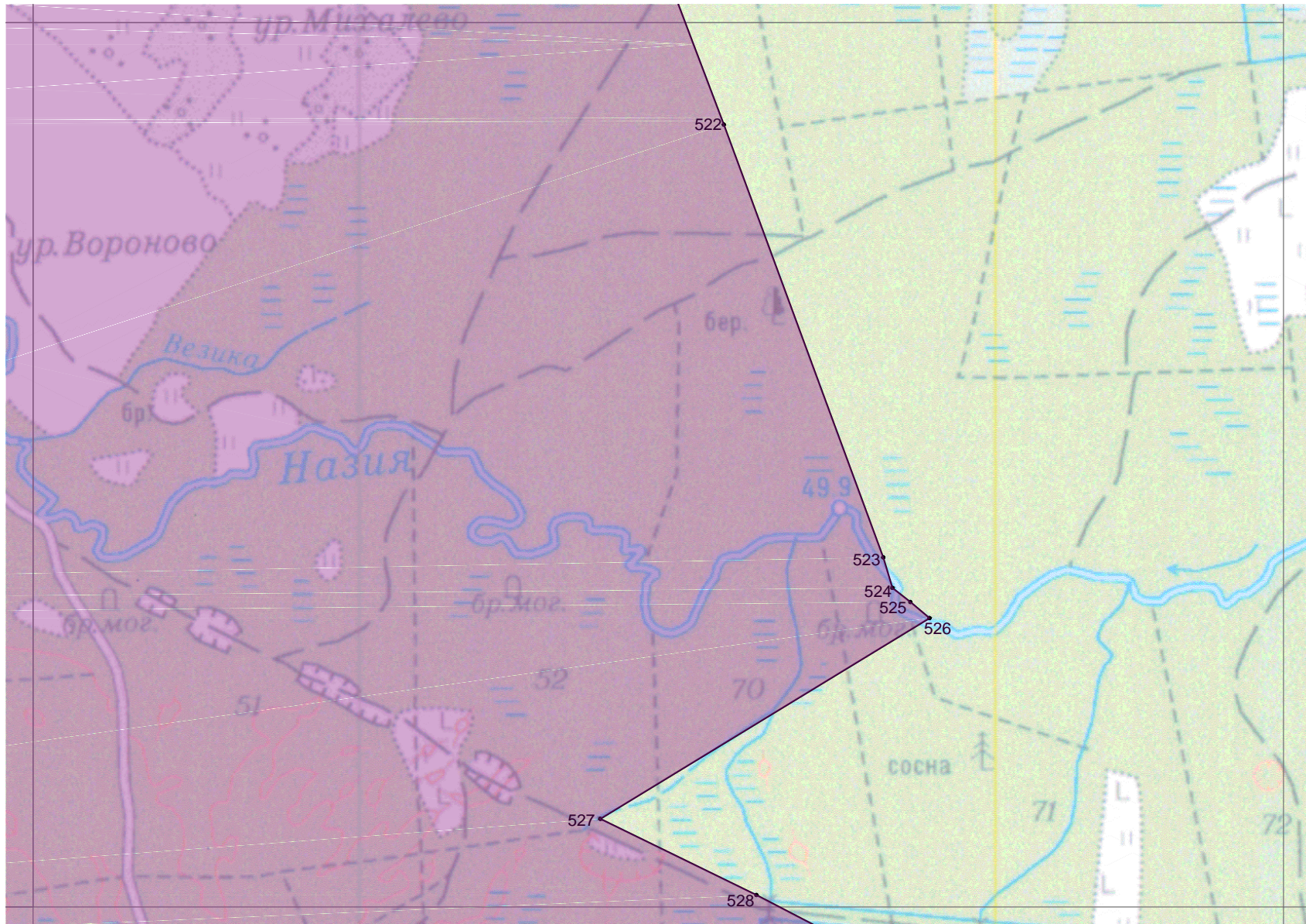


Схема расположения границ территории достопримечательного места "Военно-мемориальная зона "Прорыв Блокады Ленинграда, 1941-1944 гг.", М 1:20 000

Лист 31

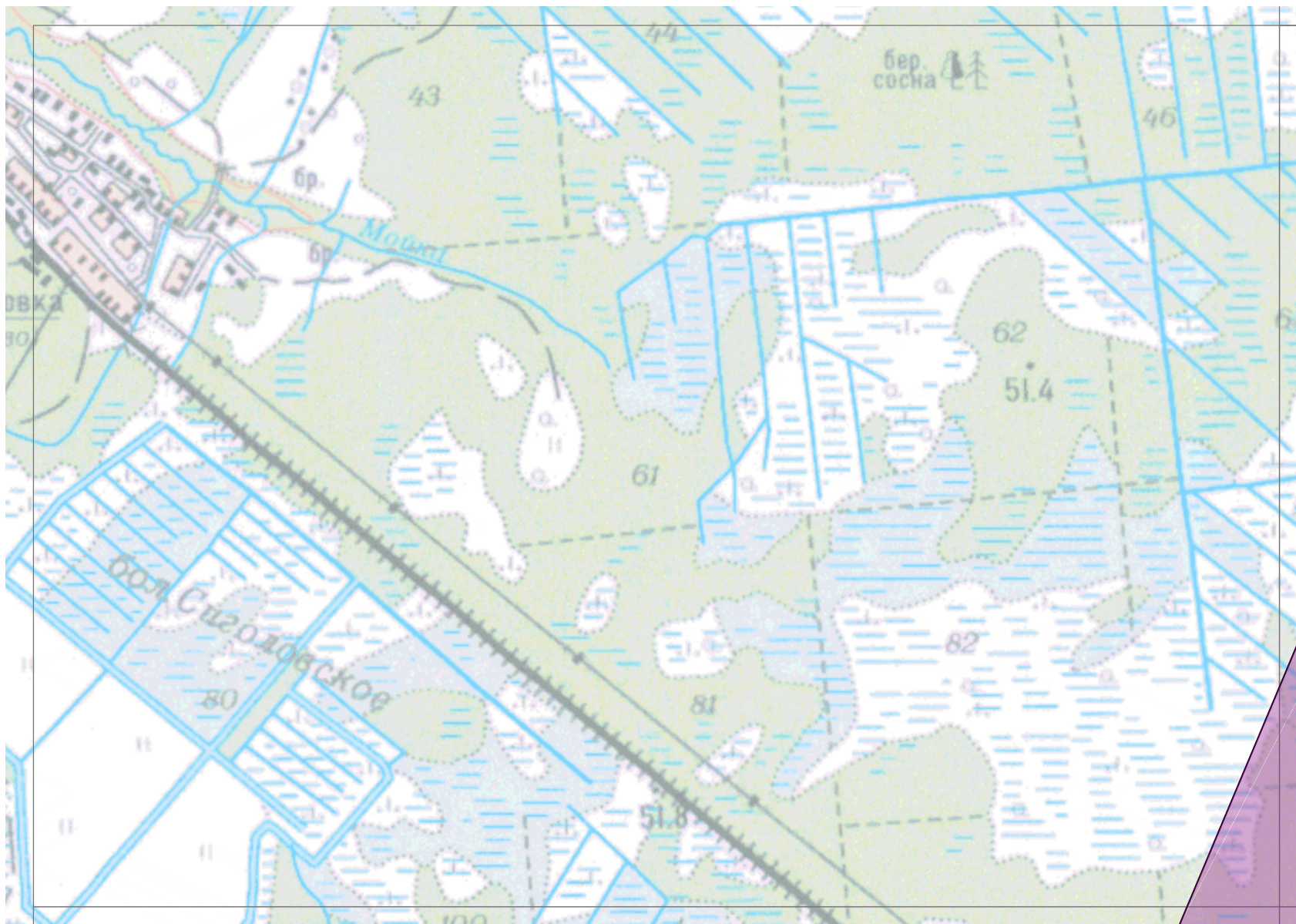


Схема расположения границ территории достопримечательного места "Военно-мемориальная зона "Прорыв Блокады Ленинграда, 1941-1944 гг.", М 1:20 000

Лист 32

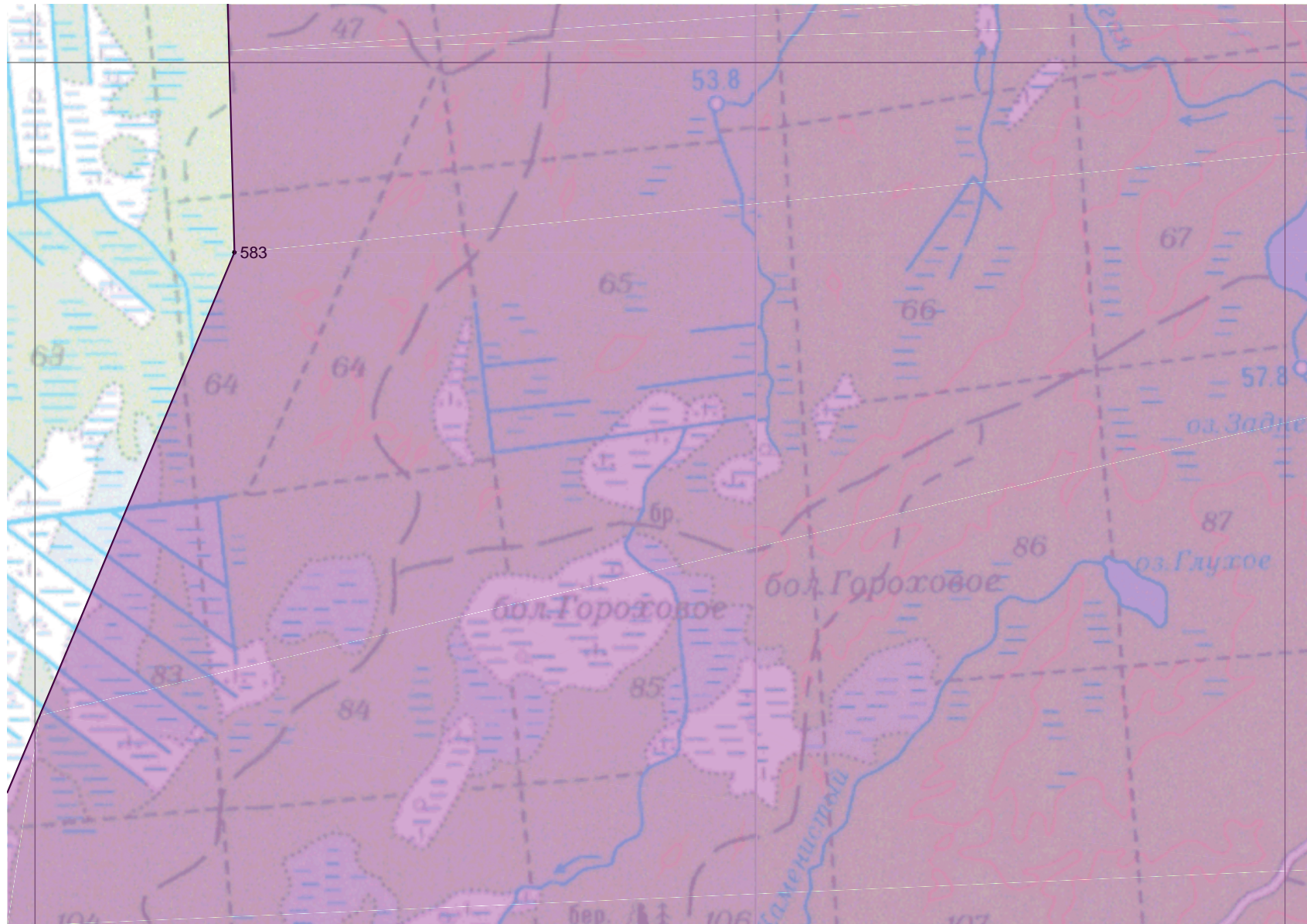


Схема расположения границ территории достопримечательного места "Военно-мемориальная зона "Прорыв Блокады Ленинграда, 1941-1944 гг.", М 1:20 000

Лист 33

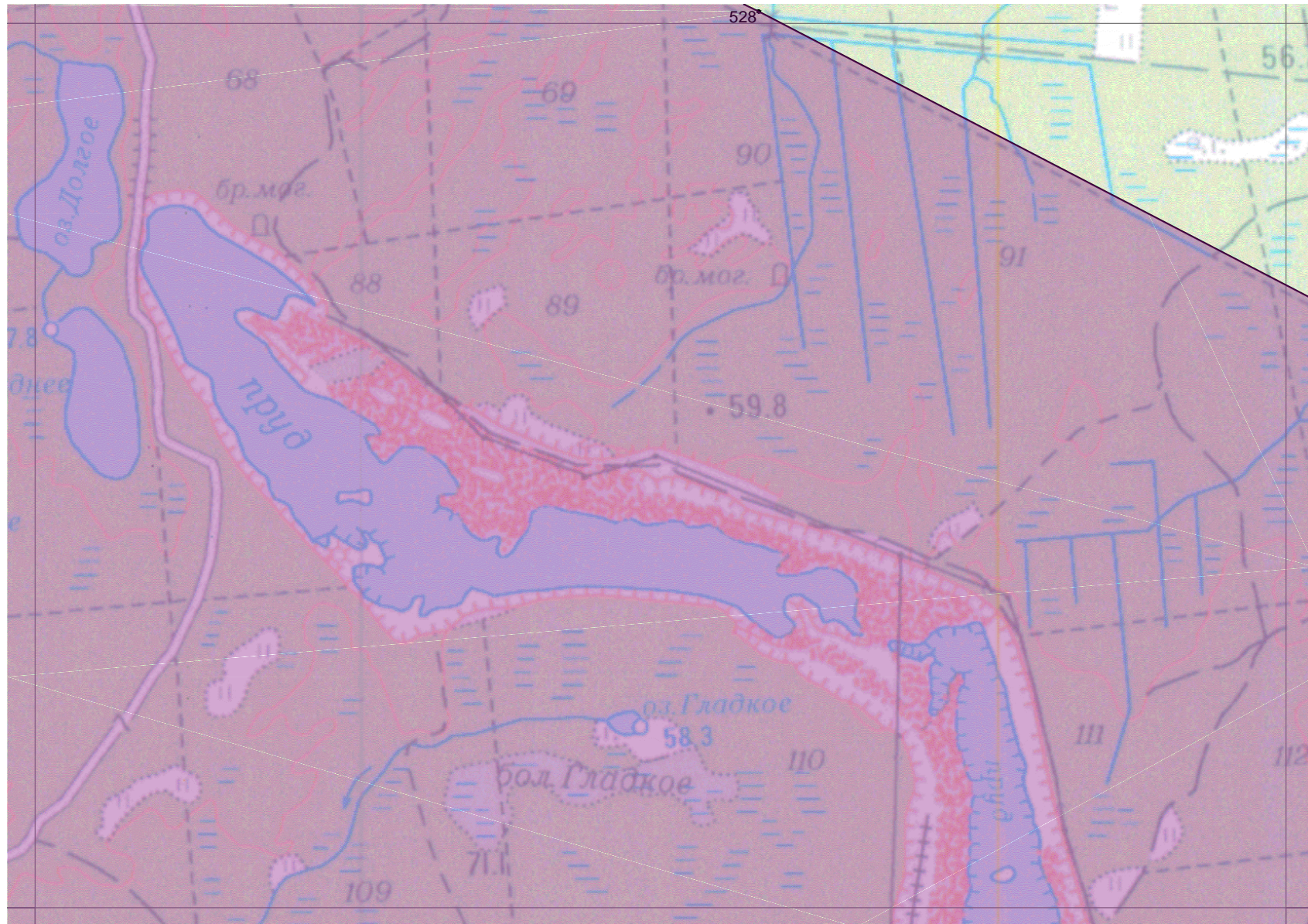


Схема расположения границ территории достопримечательного места "Военно-мемориальная зона "Прорыв Блокады Ленинграда, 1941-1944 гг.", М 1:20 000

Лист 34

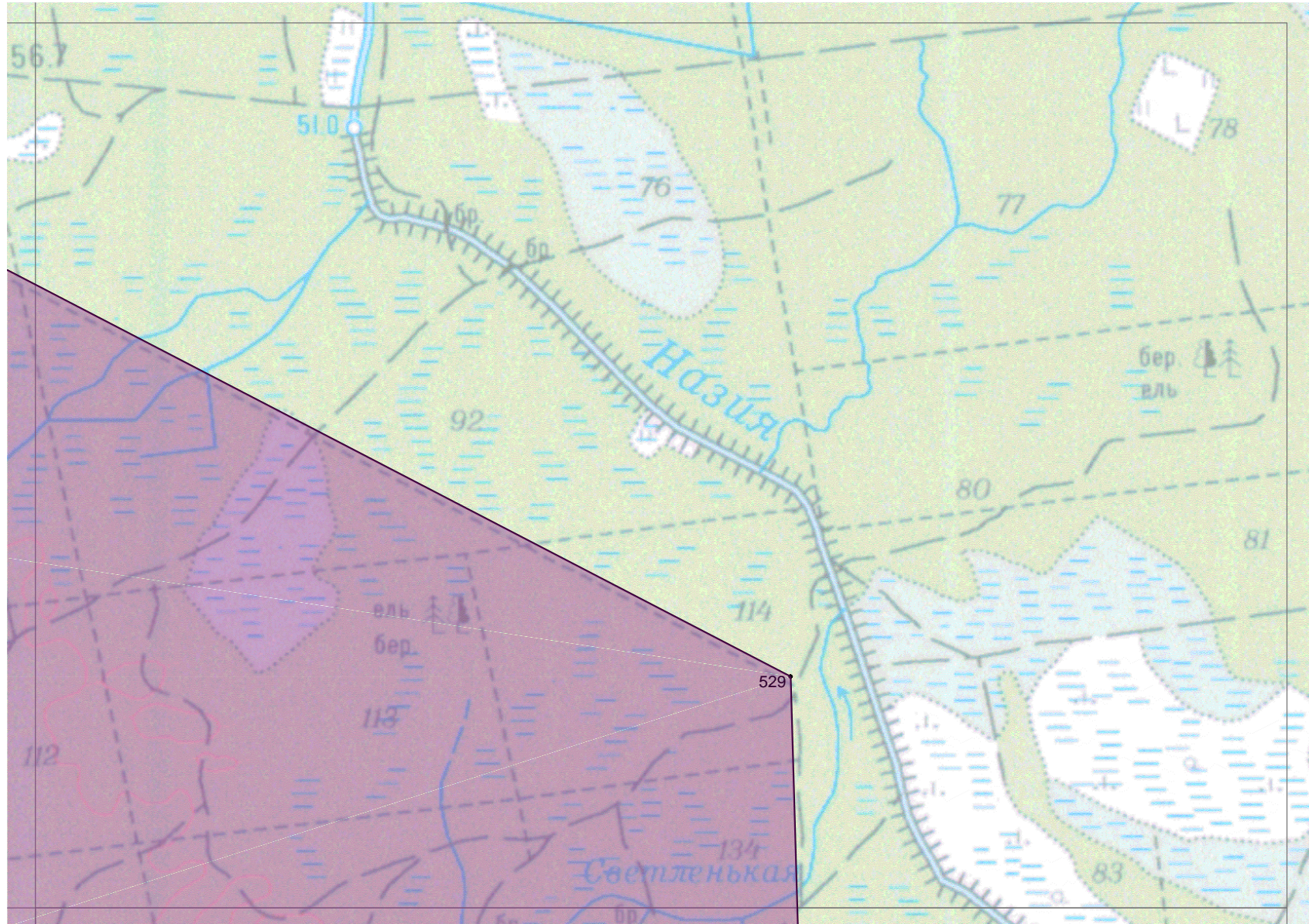


Схема расположения границ территории достопримечательного места "Военно-мемориальная зона "Прорыв Блокады Ленинграда, 1941-1944 гг.", М 1:20 000

Лист 35

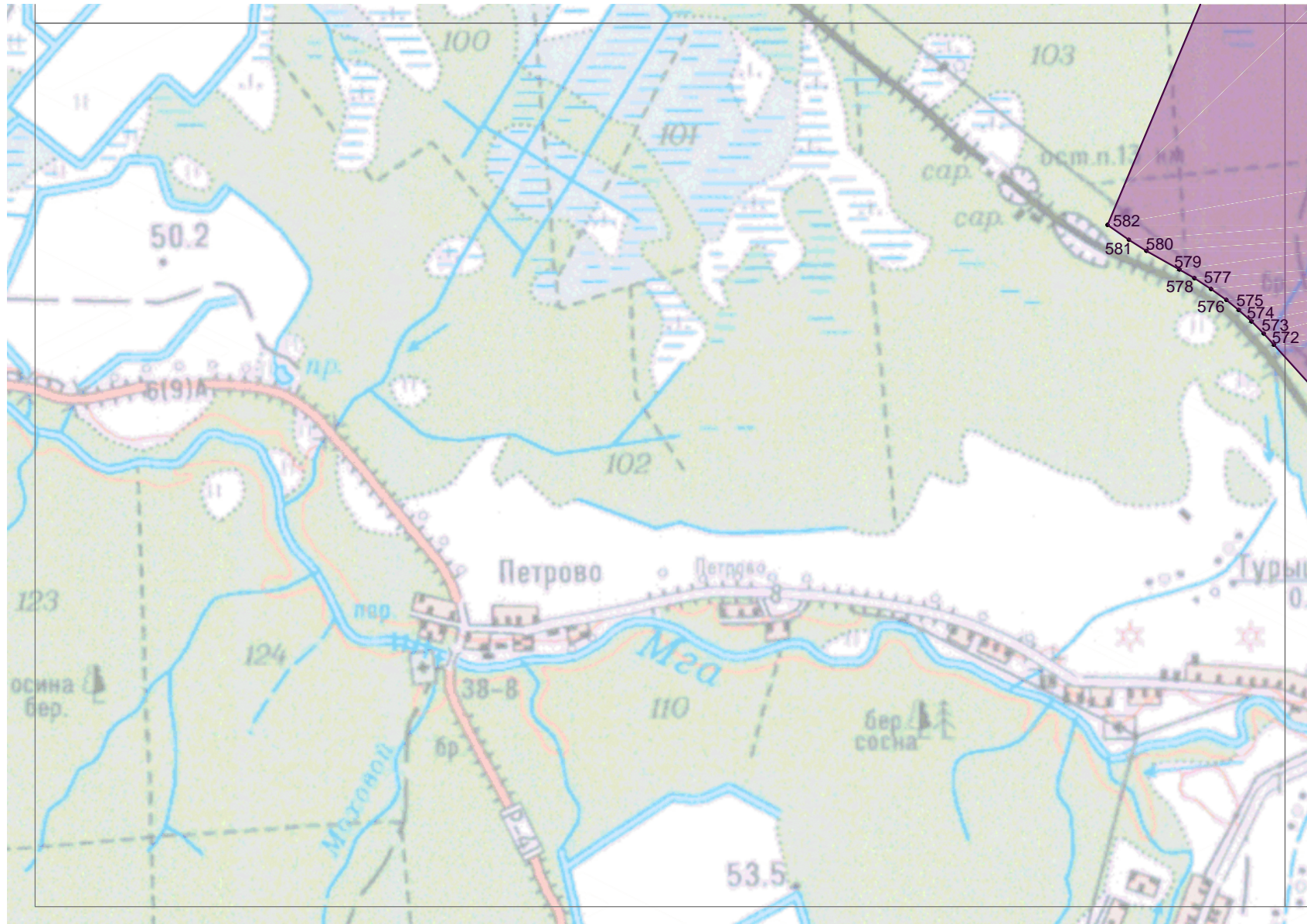


Схема расположения границ территории достопримечательного места "Военно-мемориальная зона "Прорыв Блокады Ленинграда, 1941-1944 гг.", М 1:20 000

Лист 36

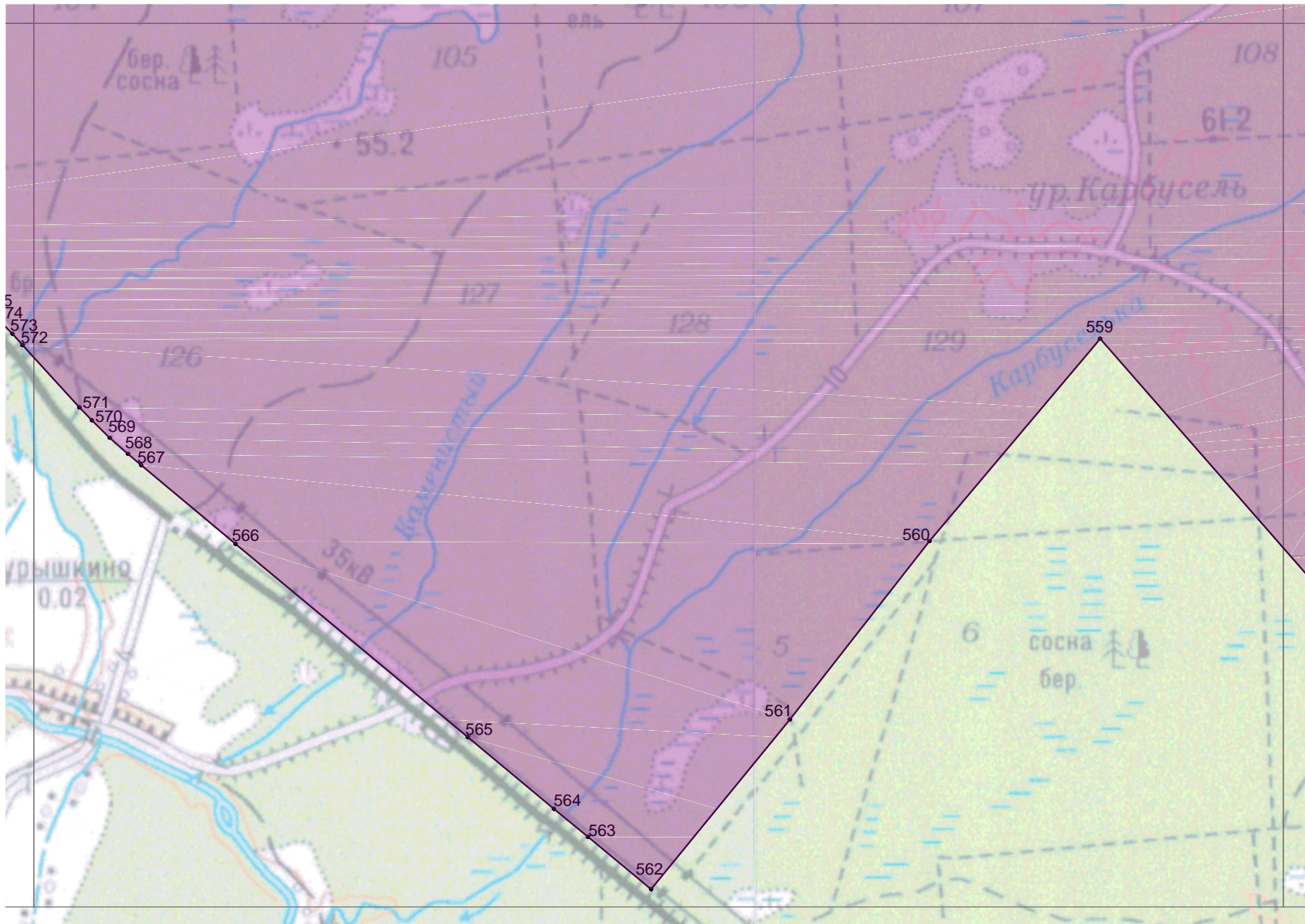


Схема расположения границ территории достопримечательного места "Военно-мемориальная зона "Прорыв Блокады Ленинграда, 1941-1944 гг.", М 1:20 000

Лист 37

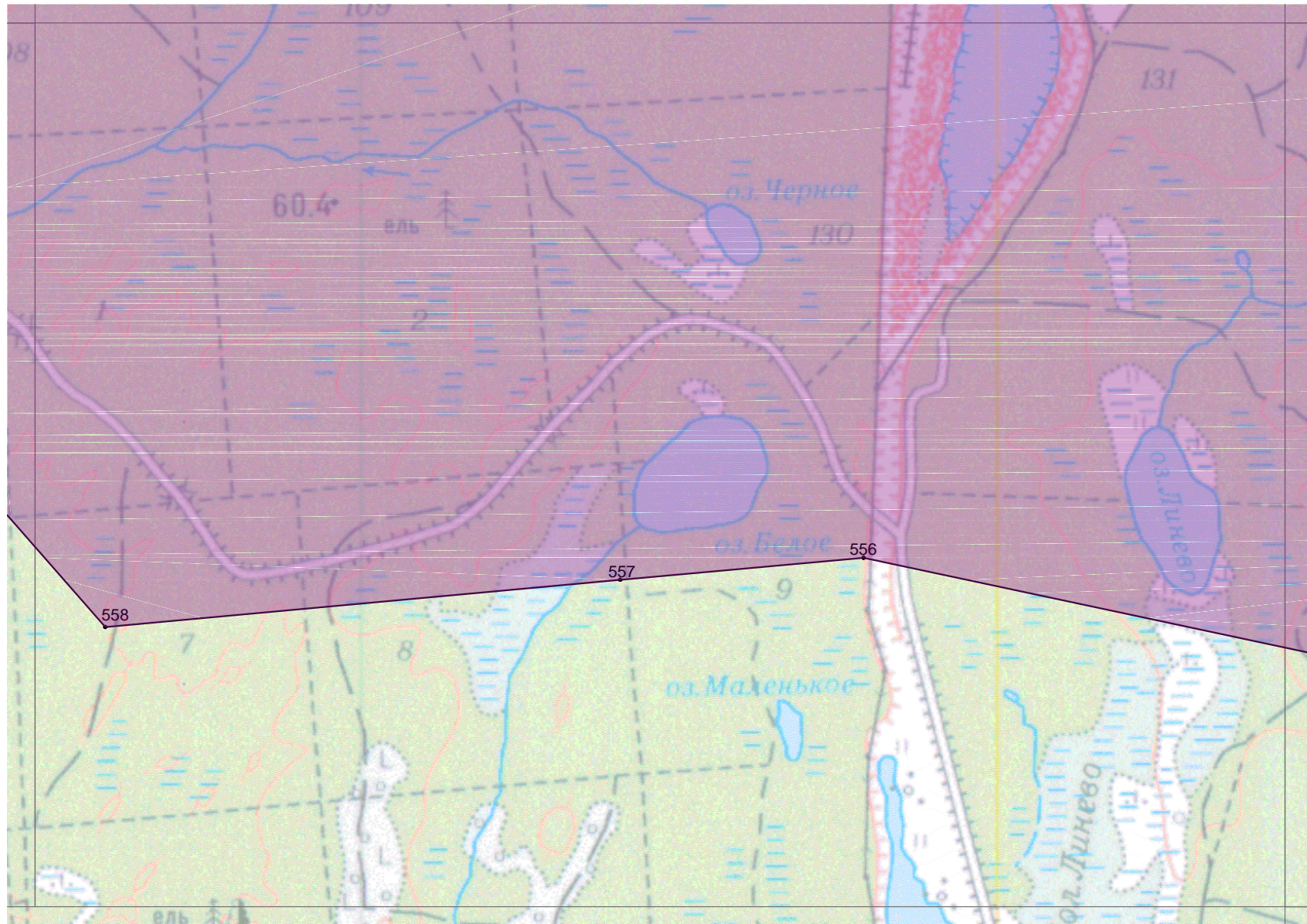


Схема расположения границ территории достопримечательного места "Военно-мемориальная зона "Прорыв Блокады Ленинграда, 1941-1944 гг.", М 1:20 000

Лист 38

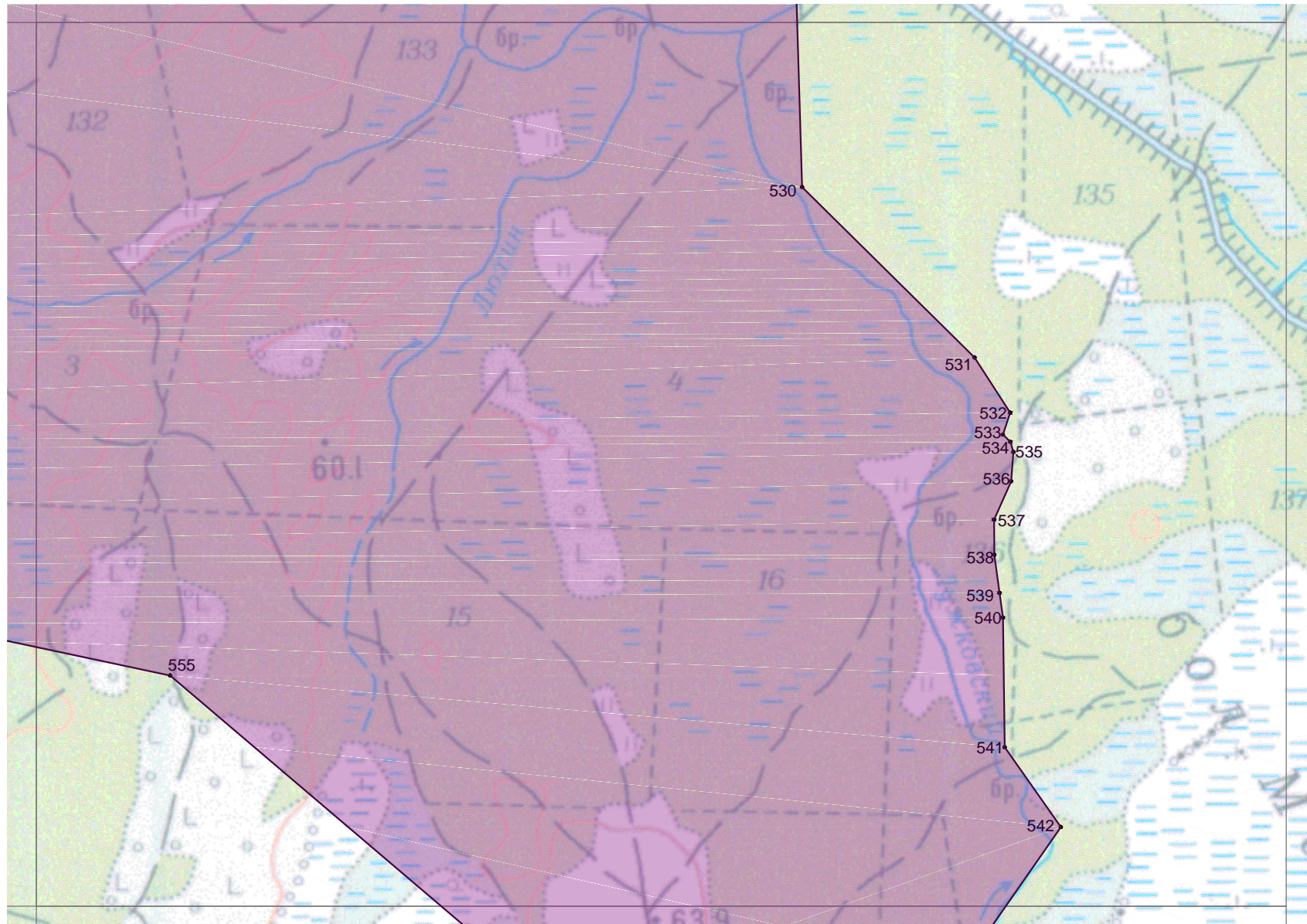


Схема расположения границ территории достопримечательного места "Военно-мемориальная зона "Прорыв Блокады Ленинграда, 1941-1944 гг.", М 1:20 000

Лист 39

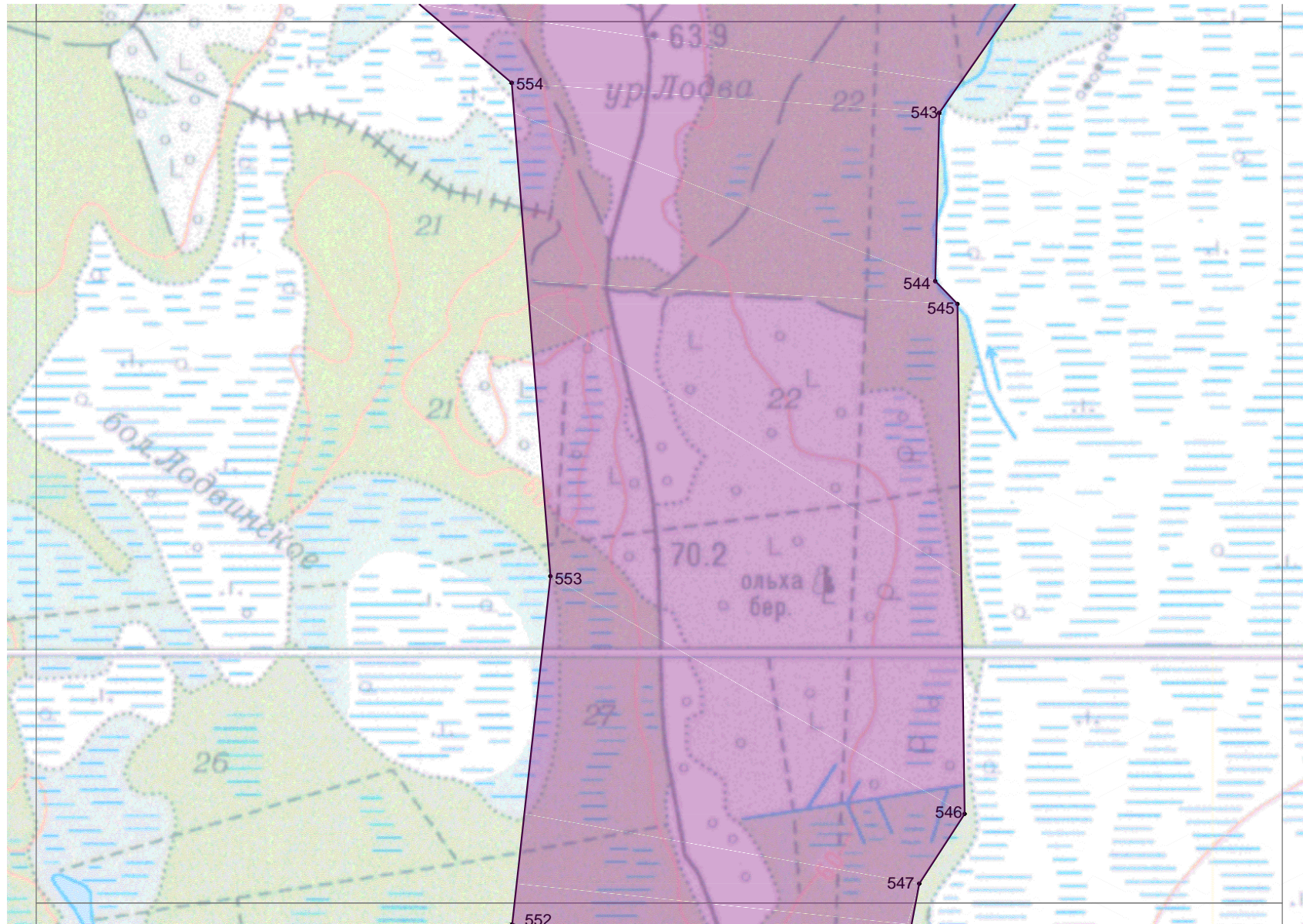
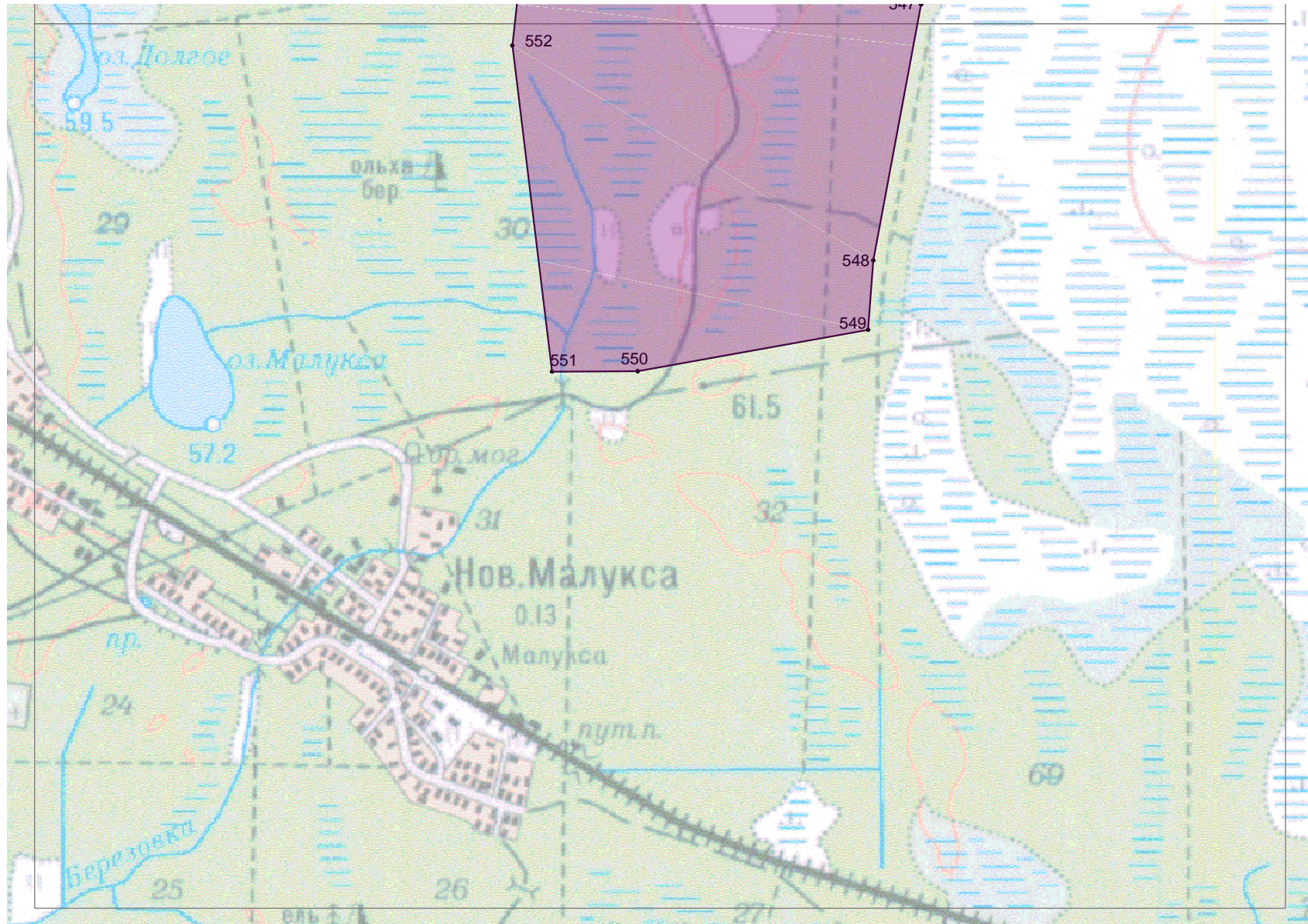


Схема расположения границ территории достопримечательного места "Военно-мемориальная зона "Прорыв Блокады Ленинграда, 1941-1944 гг.", М 1:20 000

Лист 40



Приложение №13 к Акту государственной историко-культурной экспертизы объекта культурного наследия регионального значения – достопримечательного места «Военно-мемориальная зона «Прорыв блокады Ленинграда. 1941-1944 гг.»

ПРОЕКТ

**границ зон режимов использования земель и земельных участков.
требований к градостроительным регламентам в границах территории
достопримечательного места «Военно-мемориальная зона «Прорыв блокады
Ленинграда. 1941-1944 гг.»**

Состав проекта:

- I. Текстовое описание границ зон режимов использования земель и земельных участков. требований к градостроительным регламентам в границах территории достопримечательного места «Военно-мемориальная зона «Прорыв блокады Ленинграда. 1941-1944 гг.».
- II. Каталоги координат расположения границ зон режимов использования земель и земельных участков. требований к градостроительным регламентам в границах территории достопримечательного места «Военно-мемориальная зона «Прорыв блокады Ленинграда. 1941-1944 гг.».
- III. Графическая часть.

I. Текстовое описание границ зон режимов использования земель и земельных участков, требований к градостроительным регламентам в границах территории достопримечательного места «Военно-мемориальная зона «Прорыв блокады Ленинграда. 1941-1944 гг.».

Описание границы территории участка зоны ОЛ 1

Граница территории участка с режимом использования земель ОЛ 1 от точки 1 до точки 705 совпадает с границей территории объекта культурного наследия – достопримечательное место регионального значения «Военно-мемориальная зона «Прорыв блокады Ленинграда. 1941-1944 гг.». от точки 705 до точки 715 совпадает с границей земельного участка с кадастровым номером 47:16:0434003:299. от точки 715 до точки 817 совпадает с границей территории объекта культурного наследия – достопримечательное место регионального значения «Военно-мемориальная зона «Прорыв блокады Ленинграда. 1941-1944 гг.». от точки 817 до точки 856 совпадает с границами участка ОЛ 3. от точки 857 до 1011 совпадает с границей территории объекта культурного наследия – достопримечательное место регионального значения «Военно-мемориальная зона «Прорыв блокады Ленинграда. 1941-1944 гг.». от точки 1011 до точки 1012 проходит на северо-восток по прямой. от точки 1012 до точки 1036 совпадает с границей земельного участка с кадастровым номером 47:16:0440002:59. от точки 1036 до точки 1037 проходит на запад по прямой. от точки 1037 до точки 1041 совпадает с границей земельного участка с кадастровым номером 47:16:0440002:59. от точки 1041 до точки 1053 совпадает с границей земельного участка с кадастровым номером 47:16:0440002:69. от точки 1053 до точки 1024 проходит на юго-запад по прямой. от точки 1054 до точки 1059 совпадает с границей земельного участка с кадастровым номером 47:16:0440002:70. от точки 1059 до точки 1078 совпадает с границей земельного участка с кадастровым номером 47:16:0000000:43836. от точки 1078 до точки 1078 проходит на север по прямой. от точки 1078 до точки 1081 совпадает с границей земельного участка с кадастровым номером 47:16:0440001:119. от точки 1081 до точки 1083 совпадает с границей земельного участка с кадастровым номером 47:16:0440001:42. от точки 1083 до точки 1085 совпадает с границей земельного участка с кадастровым номером 47:16:0440001:119. от точки 1085 до точки 1085 проходит на юг по прямой. от точки 1085 до точки 1098 совпадает с границей земельного участка с кадастровым номером 47:16:0000000:43836. от точки 1098 до точки 1099 совпадает с границей земельного участка с кадастровым номером 47:16:0440001:45. от точки 1099 до точки 1101 совпадает с границей земельного участка с кадастровым номером 47:16:0440001:21. от точки 1101 до точки 1102 проходит на северо-запад по прямой. от точки 1102 до точки 1103 совпадает с границей земельного участка с кадастровым номером 47:16:0440002:2. от точки 1103 до точки 1105 совпадает с границей земельного участка с кадастровым номером 47:16:0440001:120. от точки 1105 до точки 1106 проходит на северо-запад по прямой вдоль грунтовой дороги. от точки 1106 до точки 1108 совпадает с границей земельного участка с кадастровым номером 47:16:0440001:15. от точки 1108 до точки 1109 совпадает с границей земельного участка с кадастровым номером 47:16:0440001:28. от точки 1109 до точки 1110 проходит на северо-запад по прямой вдоль грунтовой дороги. от точки 1110 до точки 1111 совпадает с границей земельного участка с кадастровым номером 47:16:0440001:150. от точки 1111 до точки 1112 проходит на северо-восток по прямой. от точки 1112 до точки 1113 совпадает с границей земельного

участка с кадастровым номером 47:16:0440001:169. от точки 1113 до точки 1114 совпадает с границей земельного участка с кадастровым номером 47:16:0440001:128. от точки 1114 до точки 1116 совпадает с границей земельного участка с кадастровым номером 47:16:0440001:125. от точки 1116 до точки 1117 совпадает с границей земельного участка с кадастровым номером 47:16:0440001:123. от точки 1117 до точки 1118 проходит на северо-запад по прямой. от точки 1118 до точки 1120 совпадает с границей земельного участка с кадастровым номером 47:16:0440001:8. от точки 1120 до точки 1121 проходит на север по прямой. от точки 1121 до точки 1123 совпадает с границей земельного участка с кадастровым номером 47:16:0440001:46. от точки 1123 до точки 1126 совпадает с границей земельного участка с кадастровым номером 47:16:0440001:35. от точки 1126 до точки 1130 совпадает с границей земельного участка с кадастровым номером 47:16:0440001:30. от точки 1130 до точки 1141 совпадает с границей кадастрового квартала с номером 47:16:0434003. от точки 1141 до точки 1142 проходит на северо-запад по прямой. от точки 1142 до точки 1155 совпадает с границей территории объекта культурного наследия «Синявинские высоты» - место ожесточенных боев советских войск с немецко-фашистскими оккупантами в 1941-1944 гг.». от точки 1155 до точки 1156 проходит на юго-запад по прямой. от точки 1156 до точки 1175 совпадает с границей земельного участка с кадастровым номером 47:16:0440001:55. от точки 1175 до точки 1176 проходит на юго-восток по прямой. от точки 1178 до точки 1181 совпадает с границей земельного участка с кадастровым номером 47:16:0440001:116. от точки 1181 до точки 1182 проходит на юго-запад по прямой. от точки 1182 до точки 1273 совпадает с границей земельного участка с кадастровым номером 47:16:0325001:8. от точки 1273 до точки 1 совпадает с границей земельного участка с кадастровым номером 47:16:0325001:8.

Описание границы территории участка зоны ОЛ 2.1

граница территории участка с режимом использования земель ОЛ 2.1 от точки 1 до точки 4 совпадает с границей территории объекта культурного наследия «Синявинские высоты» – место ожесточенных боев советских войск с немецко-фашистскими оккупантами в 1941-1944 гг.». от точки 4 до точки 135 совпадает с границей территории с режимом использования земель ОЛ 1. от точки 135 до точки 214 совпадает с границей территории объекта культурного наследия – достопримечательное место регионального значения «Военно-мемориальная зона «Прорыв блокады Ленинграда. 1941-1944 гг.». от точки 214 до точки 277 совпадает с границей территории с режимом использования земель ОЛ 1. от точки 277 до точки 278 проходит на восток по прямой. от точки 278 до 280 совпадает с границей земельного участка с кадастровым номером 47:16:0440001:120. от точки 280 до 282 совпадает с границей земельного участка с кадастровым номером 47:16:0440001:113. от точки 282 до 287 совпадает с границей земельного участка с кадастровым номером 47:16:0440001:122. от точки 287 до 289 совпадает с границей земельного участка с кадастровым номером 47:16:0440001:121. от точки 289 до 290 совпадает с границей земельного участка с кадастровым номером 47:16:0440001:83. от точки 290 до 294 совпадает с границей земельного участка с кадастровым номером 47:16:0440001:92. от точки 294 до 305 совпадает с границей земельного участка с кадастровым номером 47:16:0440001:117. от точки 305 до 311 совпадает с границей кадастрового квартала с номером 47:16:0439001. от точки 311 до точки 312 проходит на север по прямой. от точки 312 до 318 совпадает с границей

земельного участка с кадастровым номером 47:16:0440001:55. от точки 318 до точки 1 совпадает с границей территории с режимом использования земель ОЛ 1. от точки 319 до точки 320 совпадает с границей земельного участка с кадастровым номером 47:16:0440002:64. от точки 320 до точки 322 совпадает с границей земельного участка с кадастровым номером 47:16:0440002:65. от точки 322 до точки 323 совпадает с границей земельного участка с кадастровым номером 47:16:0440002:66. от точки 323 до точки 329 совпадает с границей земельного участка с кадастровым номером 47:16:0440002:6. от точки 327 до точки 329 совпадает с границей земельного участка с кадастровым номером 47:16:0440002:66. от точки 329 до точки 330 совпадает с границей земельного участка с кадастровым номером 47:16:0440002:65. от точки 330 до точки 319 совпадает с границей земельного участка с кадастровым номером 47:16:0440002:64. От точки 331 до точки 332 совпадает с границей земельного участка с кадастровым номером 47:16:0440002:63. от точки 2 до точки 3 совпадает с границей земельного участка с кадастровым номером 47:16:0440002:62. от точки 333 до точки 342 совпадает с границей земельного участка с кадастровым номером 47:16:0440002:81. от точки 342 до точки 343 совпадает с границей земельного участка с кадастровым номером 47:16:0440002:63. от точки 343 до точки 331 совпадает с границей земельного участка с кадастровым номером 47:16:0440002:63.

Описание границы территории участка зоны ОЛ 2.2.

Граница территории участка с режимом использования земель ОЛ 2.2 от точки 1 до точки 5 совпадает с границей территории объекта культурного наследия – достопримечательное место регионального значения «Военно-мемориальная зона «Прорыв блокады Ленинграда. 1941-1944 гг.». от точки 5 до точки 14 совпадает с границей территории с режимом использования земель ОЛ 1. от точки 14 до точки 1 совпадает с границей территории с режимом использования земель ОЛ 1.

Описание границы территории участка зоны ОЛ 3.

Граница территории участка с режимом использования земель ОЛ 3 от точки 1 до точки 5 соответствует границе неосвоенной территории участка «Малукса-П» Малуксинского месторождения, от точки 6 до точки 14 и от точки 26 до точки 40 соответствует географическим координатам угловых точек участка «Малукса-П» Малуксинского месторождения, от точки 15 до точки 23 граница территории соответствует географическим координатам угловых точек «Малукса-И» (северная часть) Малуксинского месторождения.

Описание границы территории участка зоны Р 1

Граница территории участка с режимом использования земель Р 1 от точки 1 до точки 8 совпадает с границей территории с режимом использования земель ОЛ 1. от точки 8 до точки 26 совпадает с границей территории с режимом использования земель Р 2.1. от точки 26 до 56 совпадает с границей территории с режимом использования земель ОЛ 2.1. от точки 56 до точки 84 совпадает с границей территории с режимом использования земель ОЛ 1. от точки 84 до точки 1 совпадает с границей территории с режимом использования земель ОЛ 1.

II. Каталоги координат расположения границ зон режимов использования земель и земельных участков. требований к градостроительным регламентам в границах территории достопримечательного места «Военно-мемориальная зона «Прорыв блокады Ленинграда. 1941-1944 гг.».

Каталог координат поворотных точек зоны **ОЛ 1**
(Местная система координат МСК-47, зона II)

№ точки п/п	Координаты, м		Метод определения координат
	X(N)	Y(E)	
1	419959.56	2258975.80	Картографический
2	419915.64	2258777.53	Картографический
3	419838.03	2258430.05	Картографический
4	419773.09	2258140.72	Картографический
5	419790.77	2258136.72	Картографический
6	419976.02	2258144.72	Картографический
7	420174.72	2258152.51	Картографический
8	420668.98	2258173.64	Картографический
9	420671.65	2258190.43	Картографический
10	420678.10	2258206.33	Картографический
11	420685.11	2258238.8	Картографический
12	420710.46	2258296.28	Картографический
13	420885.48	2258223.9	Картографический
14	420875.81	2258182.42	Картографический
15	421147.34	2258195.21	Картографический
16	420850.57	2257851.61	Картографический
17	420712.46	2257689.38	Картографический
18	420602.71	2257330.11	Картографический
19	420348.41	2257137.97	Картографический
20	420131.36	2256730.66	Картографический
21	420065.2	2256697.41	Картографический
22	419924.2	2256520.28	Картографический
23	420044.51	2256406.75	Картографический
24	420145.37	2256311.45	Картографический
25	420283.03	2256181.13	Картографический
26	420271.91	2256094.96	Картографический
27	420294.92	2255974.09	Картографический
28	420374.21	2255796.07	Картографический
29	420431.03	2255669.19	Картографический
30	420487.18	2255541.32	Картографический
31	420562.01	2255372.75	Картографический
32	420643.19	2255190.50	Картографический
33	420694.34	2255074.52	Картографический
34	421755.02	2255597.03	Картографический
35	421772.82	2255619.27	Картографический
36	421778.04	2255620.93	Картографический
37	421797.28	2255617.71	Картографический
38	421808.51	2255632.17	Картографический
39	421964.63	2255402.21	Картографический

40	421969.52	2255403.66	Картографический
41	422079.94	2255431.79	Картографический
42	422150.32	2255450.58	Картографический
43	422285.98	2255488.28	Картографический
44	422697.73	2255591.25	Картографический
45	422727.87	2255600.81	Картографический
46	422778.13	2255614.93	Картографический
47	422968.83	2255656.74	Картографический
48	423322.09	2254981.56	Картографический
49	423337.22	2254952.99	Картографический
50	423345.45	2254937.31	Картографический
51	423504.79	2255016.81	Картографический
52	423802.68	2255164.37	Картографический
53	423841.49	2255179.38	Картографический
54	423838.93	2255231.97	Картографический
55	423793.45	2255250.10	Картографический
56	423737.85	2255296.02	Картографический
57	423671.25	2255394.32	Картографический
58	423590.85	2255446.02	Картографический
59	423531.03	2255488.72	Картографический
60	423531.92	2255494.39	Картографический
61	423528.92	2255497.73	Картографический
62	423527.25	2255505.51	Картографический
63	423529.81	2255507.29	Картографический
64	423533.81	2255508.41	Картографический
65	423534.25	2255511.52	Картографический
66	423518.35	2255528.09	Картографический
67	423494.56	2255580.46	Картографический
68	423430.73	2255642.84	Картографический
69	423408.38	2255764.38	Картографический
70	423380.81	2255896.36	Картографический
71	423373.35	2255933.61	Картографический
72	423486.66	2256081.50	Картографический
73	423633.44	2256272.98	Картографический
74	423658.13	2256305.23	Картографический
75	423691.04	2256348.04	Картографический
76	423714.61	2256378.84	Картографический
77	423772.54	2256455.67	Картографический
78	423817.80	2256514.72	Картографический
79	423841.60	2256544.96	Картографический
80	423844.82	2256549.19	Картографический
81	423864.39	2256530.84	Картографический
82	424078.44	2256328.36	Картографический
83	424133.59	2256274.54	Картографический
84	424316.84	2256101.63	Картографический
85	424664.22	2255770.27	Картографический
86	424823.00	2255564.89	Картографический
87	424913.07	2255419.45	Картографический
88	424903.95	2255322.27	Картографический
89	425011.81	2255091.76	Картографический

90	425054.07	2255036.61	Картографический
91	425105.44	2255001.13	Картографический
92	425141.24	2254941.98	Картографический
93	425199.17	2254864.92	Картографический
94	425082.42	2254749.5	Картографический
95	425075.19	2254737.6	Картографический
96	425193.73	2254679.23	Картографический
97	425358.52	2254596.61	Картографический
98	425627.83	2254463.84	Картографический
99	425653.41	2254450.94	Картографический
100	425810.19	2254374.00	Картографический
101	425863.79	2254347.75	Картографический
102	425885.47	2254337.75	Картографический
103	426003.00	2254280.59	Картографический
104	426066.16	2254247.57	Картографический
105	426146.00	2254381.89	Картографический
106	426676.62	2255273.23	Картографический
107	426496.6	2255380.09	Картографический
108	426752.34	2255822.98	Картографический
109	427572.96	2255337.83	Картографический
110	427292.31	2254859.69	Картографический
111	427484.79	2254754.73	Картографический
112	427518.70	2254740.6	Картографический
113	427578.41	2254729.26	Картографический
114	427664.92	2254677.78	Картографический
115	427425.41	2254269.47	Картографический
116	427591.42	2253833.81	Картографический
117	427762.55	2253390.37	Картографический
118	427790.02	2253404.93	Картографический
119	427811.70	2253486.77	Картографический
120	427897.65	2253747.97	Картографический
121	427920.45	2253784.77	Картографический
122	427969.37	2253846.82	Картографический
123	428048.99	2253920.99	Картографический
124	428097.69	2253978.14	Картографический
125	428178.53	2254093.23	Картографический
126	428231.46	2254262.36	Картографический
127	428247.16	2254313.1	Картографический
128	428276.94	2254355.38	Картографический
129	428358.28	2254399.23	Картографический
130	428527.72	2254489.66	Картографический
131	428612.39	2254514.15	Картографический
132	428698.58	2254548.97	Картографический
133	428756.36	2254612.93	Картографический
134	428796.66	2254717.94	Картографический
135	428842.63	2254945.24	Картографический
136	428961.07	2255124.74	Картографический
137	429018.85	2255188.70	Картографический
138	429147.46	2255218.09	Картографический
139	429319.47	2255206.72	Картографический

140	429442.67	2255207.35	Картографический
141	429610.67	2255223.17	Картографический
142	429747.88	2255260.75	Картографический
143	429901.19	2255354.88	Картографический
144	429930.41	2255445.47	Картографический
145	429950.87	2255488.72	Картографический
146	429954.42	2255499.06	Картографический
147	429972.99	2255579.35	Картографический
148	429983.33	2255621.94	Картографический
149	430001.46	2255681.98	Картографический
150	430060.5	2255719.79	Картографический
151	430188.38	2255784.5	Картографический
152	430281.45	2255821.09	Картографический
153	430499.28	2255910.82	Картографический
154	430730.23	2256001.44	Картографический
155	430744.91	2255972.87	Картографический
156	430853.88	2256014.79	Картографический
157	428916.75	2256931.14	Картографический
158	428902.30	2256944.71	Картографический
159	428873.50	2256983.07	Картографический
160	428480.31	2257489.90	Картографический
161	428468.19	2257506.69	Картографический
162	428459.52	2257524.70	Картографический
163	428457.30	2257537.04	Картографический
164	428456.41	2257545.83	Картографический
165	428456.18	2257566.62	Картографический
166	428456.18	2257667.81	Картографический
167	428453.74	2257911.99	Картографический
168	428160.85	2257915.11	Картографический
169	428015.19	2258820.34	Картографический
170	428624.87	2258846.59	Картографический
171	428670.46	2258845.47	Картографический
172	428679.35	2259406.79	Картографический
173	429150.71	2259406.79	Картографический
174	429781.96	2259250.78	Картографический
175	429875.36	2258993.25	Картографический
176	429908.61	2258968.68	Картографический
177	429930.74	2258861.82	Картографический
178	429983.00	2258667.23	Картографический
179	430014.69	2258526.68	Картографический
180	431528.61	2258842.58	Картографический
181	431676.50	2258457.96	Картографический
182	431689.51	2258424.27	Картографический
183	431691.73	2258418.49	Картографический
184	431790.47	2258164.18	Картографический
185	432124.06	2257305.65	Картографический
186	432140.74	2257263.06	Картографический
187	432155.64	2257268.95	Картографический
188	432189.22	2257172.33	Картографический
189	432216.35	2257079.26	Картографический

190	432219.35	2257080.37	Картографический
191	432282.96	2256843.74	Картографический
192	432292.74	2256800.71	Картографический
193	432293.74	2256796.04	Картографический
194	432297.97	2256775.69	Картографический
195	432337.77	2256584.22	Картографический
196	432334.99	2256583.66	Картографический
197	432354.01	2256486.81	Картографический
198	432366.13	2256426.21	Картографический
199	432404.27	2256236.62	Картографический
200	432409.72	2256237.95	Картографический
201	432429.18	2256144.55	Картографический
202	432427.51	2256143.88	Картографический
203	432458.53	2255991.21	Картографический
204	432521.02	2255685.87	Картографический
205	432531.36	2255638.84	Картографический
206	432599.86	2255347.40	Картографический
207	432611.76	2255272.34	Картографический
208	432648.79	2255018.81	Картографический
209	432654.24	2254949.76	Картографический
210	432662.13	2254811.44	Картографический
211	432662.24	2254790.31	Картографический
212	432662.57	2254699.02	Картографический
213	432662.69	2254670.33	Картографический
214	432661.69	2254623.52	Картографический
215	432661.35	2254603.50	Картографический
216	432654.12	2254247.90	Картографический
217	432651.68	2254247.79	Картографический
218	432649.68	2254140.37	Картографический
219	432646.67	2253847.93	Картографический
220	432646.23	2253811.57	Картографический
221	432645.01	2253694.93	Картографический
222	432645.12	2253592.07	Картографический
223	432645.56	2253296.85	Картографический
224	432651.34	2253296.96	Картографический
225	432651.01	2253220.46	Картографический
226	432651.01	2253213.45	Картографический
227	432650.23	2253064.90	Картографический
228	432649.90	2252993.40	Картографический
229	432649.79	2252984.62	Картографический
230	432612.09	2252912.00	Картографический
231	432581.07	2252856.63	Картографический
232	432561.50	2252828.28	Картографический
233	432542.15	2252810.26	Картографический
234	432487.22	2252773.79	Картографический
235	432485.33	2252772.57	Картографический
236	432474.32	2252765.23	Картографический
237	432455.09	2252749.88	Картографический
238	432436.63	2252725.64	Картографический
239	432429.40	2252707.52	Картографический

240	432422.28	2252689.28	Картографический
241	432408.16	2252641.80	Картографический
242	432336.11	2252399.17	Картографический
243	432311.87	2252317.22	Картографический
244	432320.43	2252314.78	Картографический
245	432376.25	2252296.76	Картографический
246	432367.24	2252265.07	Картографический
247	432365.68	2252256.18	Картографический
248	432363.68	2252244.28	Картографический
249	432361.24	2252229.27	Картографический
250	432361.13	2252225.27	Картографический
251	432361.79	2252193.24	Картографический
252	432361.90	2252187.35	Картографический
253	432337.57	2252057.22	Картографический
254	432596.43	2252012.34	Картографический
255	432589.63	2251890.79	Картографический
256	433001.50	2251800.39	Картографический
257	433000.83	2252006.32	Картографический
258	433003.28	2252018.33	Картографический
259	433029.85	2252149.54	Картографический
260	433053.54	2252169.11	Картографический
261	433057.87	2252274.41	Картографический
262	433059.99	2252443.99	Картографический
263	433062.10	2252516.15	Картографический
264	433072.11	2252762.23	Картографический
265	433077.78	2252957.82	Картографический
266	433082.00	2253033.54	Картографический
267	433089.23	2253110.04	Картографический
268	433117.70	2253265.94	Картографический
269	433141.94	2253330.88	Картографический
270	433156.17	2253365.46	Картографический
271	433129.82	2253411.71	Картографический
272	433131.15	2253450.52	Картографический
273	433131.26	2253452.75	Картографический
274	433129.70	2253459.86	Картографический
275	433128.37	2253466.31	Картографический
276	433127.15	2253472.20	Картографический
277	433116.81	2253515.68	Картографический
278	433113.03	2253523.24	Картографический
279	433109.58	2253530.14	Картографический
280	433101.46	2253546.15	Картографический
281	433105.58	2253570.83	Картографический
282	433109.47	2253593.96	Картографический
283	433109.91	2253596.63	Картографический
284	433084.23	2253681.14	Картографический
285	433054.98	2253779.66	Картографический
286	433074.22	2253926.21	Картографический
287	433094.90	2254040.86	Картографический
288	433102.02	2254121.03	Картографический
289	433102.02	2254121.03	Картографический

290	433117.70	2254251.57	Картографический
291	433051.98	2255229.64	Картографический
292	433041.97	2255283.01	Картографический
293	433024.63	2255455.25	Картографический
294	432950.46	2255542.43	Картографический
295	432907.43	2255597.81	Картографический
296	432884.19	2255625.16	Картографический
297	432825.14	2255693.99	Картографический
298	432799.68	2255725.35	Картографический
299	432716.84	2255833.43	Картографический
300	432656.90	2255911.15	Картографический
301	432637.89	2255936.95	Картографический
302	432635.67	2255939.84	Картографический
303	432609.20	2255975.09	Картографический
304	432599.53	2255986.54	Картографический
305	432595.75	2255993.33	Картографический
306	432589.07	2256004.11	Картографический
307	432571.95	2256030.91	Картографический
308	432563.83	2256045.37	Картографический
309	432533.70	2256063.05	Картографический
310	432530.14	2256065.27	Картографический
311	432501.45	2256208.82	Картографический
312	432492.78	2256276.32	Картографический
313	432492.00	2256282.32	Картографический
314	432488.22	2256311.01	Картографический
315	432477.10	2256360.83	Картографический
316	432477.66	2256360.94	Картографический
317	432461.87	2256439.33	Картографический
318	432459.42	2256438.77	Картографический
319	432454.20	2256464.24	Картографический
320	432446.41	2256502.71	Картографический
321	432425.28	2256606.23	Картографический
322	432402.60	2256716.98	Картографический
323	432387.48	2256791.59	Картографический
324	432386.26	2256797.71	Картографический
325	432383.36	2256811.72	Картографический
326	432382.03	432383.36	Картографический
237	432381.81	2256819.73	Картографический
328	432381.25	2256822.62	Картографический
329	432380.58	2256825.73	Картографический
330	432373.69	2256860.42	Картографический
331	432354.90	2256954.27	Картографический
332	432344.67	2257005.87	Картографический
333	432343.22	2257013.09	Картографический
334	432334.55	2257047.01	Картографический
335	432268.72	2257306.87	Картографический
336	432261.38	2257330.78	Картографический
337	432219.57	2257466.66	Картографический
338	432214.90	2257482.00	Картографический
339	432212.57	2257489.45	Картографический

340	432171.98	2257605.10	Картографический
341	432114.61	2257752.21	Картографический
342	432109.83	2257750.76	Картографический
343	432103.26	2257767.89	Картографический
344	431907.45	2258281.72	Картографический
345	431836.84	2258468.30	Картографический
346	431824.05	2258501.99	Картографический
347	431816.16	2258522.68	Картографический
348	431675.16	2258895.07	Картографический
349	431676.50	2258895.62	Картографический
350	431623.24	2259038.29	Картографический
351	431614.90	2259057.30	Картографический
352	431613.34	2259076.32	Картографический
353	433437.27	2259679.10	Картографический
354	433509.88	2259301.04	Картографический
355	433593.72	2258864.27	Картографический
356	433636.42	2258637.87	Картографический
357	433659.21	2258514.67	Картографический
358	433680.01	2258402.25	Картографический
359	433694.91	2258315.19	Картографический
360	434560.78	2258556.92	Картографический
361	434641.29	2258581.39	Картографический
362	434737.14	2258624.64	Картографический
363	434778.06	2258673.90	Картографический
364	434764.27	2258739.06	Картографический
365	434744.92	2258774.53	Картографический
366	434700.11	2258835.36	Картографический
367	434691.99	2258935.54	Картографический
368	434692.77	2258975.57	Картографический
369	434673.53	2259015.94	Картографический
370	434699.33	2259110.45	Картографический
371	434701.89	2259245.44	Картографический
372	434678.43	2259325.84	Картографический
373	434638.73	2259396.67	Картографический
374	434609.60	2259442.15	Картографический
375	434630.06	2259466.83	Картографический
376	434690.21	2259475.73	Картографический
377	434731.02	2259515.87	Картографический
378	434751.70	2259555.57	Картографический
379	434782.28	2259584.92	Картографический
380	434793.51	434782.28	Картографический
381	434754.37	2259695.56	Картографический
382	434795.40	2259744.82	Картографический
383	434795.18	2259784.74	Картографический
384	434775.72	2259815.09	Картографический
385	434716.46	2259856.24	Картографический
386	434626.94	2259881.92	Картографический
387	434552.22	2259898.38	Картографический
388	434527.98	2259938.85	Картографический
389	434558.89	2260038.26	Картографический

390	434610.38	2260117.32	Картографический
391	434611.49	2260177.37	Картографический
392	434597.37	2260222.62	Картографический
393	434603.70	2260293.45	Картографический
394	434588.91	2260357.84	Картографический
395	434454.48	2260390.31	Картографический
396	434425.01	2260420.88	Картографический
397	434395.99	2260471.48	Картографический
398	434396.44	2260496.50	Картографический
399	434436.58	2260500.72	Картографический
400	434486.95	2260519.74	Картографический
401	434431.91	2260570.89	Картографический
402	434412.67	2260611.14	Картографический
403	434413.78	2260671.18	Картографический
404	434399.99	2260731.45	Картографический
405	434380.65	2260771.81	Картографический
406	434392.32	2260861.66	Картографический
407	434412.89	2260941.28	Картографический
408	434429.57	2261031.01	Картографический
409	434316.71	2261193.13	Картографический
410	434239.32	2261333.68	Картографический
411	434179.83	2261364.82	Картографический
412	434069.08	2261375.83	Картографический
413	433965.22	2261437.87	Картографический
414	433911.74	2261518.82	Картографический
415	433832.01	2261589.43	Картографический
416	433737.61	2261621.23	Картографический
417	433632.97	2261642.14	Картографический
418	433533.01	2261644.03	Картографический
419	433469.18	2261709.30	Картографический
420	433435.05	2261804.93	Картографический
421	433418.26	2261975.28	Картографический
422	433419.14	433418.26	Картографический
423	433383.56	2262311.09	Картографический
424	433370.89	2262486.33	Картографический
425	433368.22	2262611.42	Картографический
426	433380.78	2262797.23	Картографический
427	433438.83	2262956.13	Картографический
428	433484.19	2263030.29	Картографический
429	433505.65	2263104.91	Картографический
430	433526.78	2263165.51	Картографический
431	433518.11	2263235.67	Картографический
432	433510.44	2263415.92	Картографический
433	433512.77	2263535.90	Картографический
434	433485.53	2263736.49	Картографический
435	433443.94	2263967.33	Картографический
436	433402.02	2264133.12	Картографический
437	433428.82	2264227.64	Картографический
438	433524.89	2264335.83	Картографический
439	433631.30	2264409.89	Картографический

440	433727.71	2264483.05	Картографический
441	433648.87	2264544.55	Картографический
442	433619.96	2264600.14	Картографический
443	433690.79	2264643.84	Картографический
444	433835.57	2264632.06	Картографический
445	433981.01	2264650.29	Картографический
446	433992.13	2264710.11	Картографический
447	434183.05	2264757.48	Картографический
448	434268.45	2264776.94	Картографический
449	434454.70	2264839.43	Картографический
450	434575.13	2264862.12	Картографический
451	434531.09	2264912.93	Картографический
452	434587.69	2264996.89	Картографический
453	434667.97	2265011.45	Картографический
454	434852.22	2264968.87	Картографический
455	434951.63	2264937.06	Картографический
456	435007.90	2264946.96	Картографический
457	435017.46	2264976.76	Картографический
458	434998.56	2265037.14	Картографический
459	434994.00	2265057.27	Картографический
460	435034.25	2265071.50	Картографический
461	435139.00	2265054.49	Картографический
462	435234.62	2265033.69	Картографический
463	435334.81	2265041.81	Картографический
464	435499.82	2265039.70	Картографический
465	435569.54	2265024.35	Картографический
466	435624.58	2265028.35	Картографический
467	435675.07	2265052.37	Картографический
468	435710.98	2265096.74	Картографический
469	435732.00	2265156.34	Картографический
470	435916.92	2265143.77	Картографический
471	436041.90	2265142.44	Картографический
472	436152.20	2265101.41	Картографический
473	436176.44	2265081.73	Картографический
474	436196.46	2265065.49	Картографический
475	436240.83	2265029.69	Картографический
476	436290.86	2265028.80	Картографический
477	436336.45	2265063.94	Картографический
478	436342.68	2265128.76	Картографический
479	436313.32	2265214.38	Картографический
480	436376.37	2265373.17	Картографический
481	436459.99	2265567.65	Картографический
482	436492.02	436459.99	Картографический
483	436484.57	2265857.31	Картографический
484	436455.99	2265987.86	Картографический
485	436423.07	2266098.49	Картографический
486	436419.40	2266218.58	Картографический
487	435646.04	2266206.02	Картографический
488	435611.91	2266130.52	Картографический
489	435600.34	2266106.94	Картографический

490	435594.67	2266101.27	Картографический
491	435504.38	2266031.00	Картографический
492	435503.83	2266031.89	Картографический
493	435452.34	2265992.08	Картографический
494	435358.05	2265918.69	Картографический
495	435290.22	2265865.54	Картографический
496	435243.30	2265828.74	Картографический
497	435186.36	2265784.37	Картографический
498	435137.33	2265746.12	Картографический
499	435115.64	2265721.65	Картографический
500	435077.17	2265702.08	Картографический
501	435054.49	2265690.63	Картографический
502	435017.68	2265676.06	Картографический
503	434954.52	2265651.16	Картографический
504	434894.70	2265627.81	Картографический
505	434836.10	2265603.68	Картографический
506	434768.05	2265575.77	Картографический
507	434705.22	2265551.97	Картографический
508	434630.50	2265521.61	Картографический
509	434581.46	2265503.82	Картографический
510	434530.09	2265485.14	Картографический
511	434519.64	2265483.59	Картографический
512	434507.96	2265481.92	Картографический
513	434455.04	2265467.02	Картографический
514	434450.25	2265465.68	Картографический
515	434376.87	2265446.11	Картографический
516	434372.42	2265444.89	Картографический
517	434309.70	2265427.77	Картографический
518	434243.21	2265409.2	Картографический
519	434180.27	2265390.96	Картографический
520	434115.34	2265372.06	Картографический
521	434047.28	2265353.27	Картографический
522	433909.74	2265315.24	Картографический
523	433863.03	2265296.89	Картографический
524	433754.84	2265264.31	Картографический
525	433669.56	2265241.07	Картографический
526	433497.65	2265194.26	Картографический
527	433234.01	2265121.76	Картографический
528	433128.81	2265091.51	Картографический
529	433028.96	2265064.27	Картографический
530	433004.72	2265056.82	Картографический
531	432999.94	2265057.71	Картографический
532	432992.82	2265055.04	Картографический
533	432984.93	2265049.59	Картографический
534	432976.14	2265041.92	Картографический
535	432972.36	2265034.25	Картографический
536	432951.13	2265002.78	Картографический
537	432895.53	2264917.72	Картографический
538	432866.28	2264873.46	Картографический
539	432833.48	2264825.53	Картографический

540	432646.12	2264541.21	Картографический
541	432637.00	2264524.09	Картографический
542	432629.44	2264502.63	Картографический
543	432622.88	2264472.38	Картографический
544	432596.19	2264338.72	Картографический
545	432587.41	2264298.8	Картографический
546	432573.51	2264225.42	Картографический
547	432567.17	2264177.6	Картографический
548	432564.17	2264166.93	Картографический
549	432561.72	2264143.69	Картографический
550	432561.17	2264132.23	Картографический
551	432558.27	2264127.9	Картографический
552	432565.28	2264087.31	Картографический
553	432612.09	2263853.69	Картографический
554	432619.43	2263821.89	Картографический
555	432624.1	2263795.87	Картографический
556	432646.12	2263684.45	Картографический
557	432643.00	2263682.56	Картографический
558	432646.34	2263668.22	Картографический
559	432656.68	2263616.07	Картографический
560	432695.82	2263412.80	Картографический
561	432704.50	2263374.00	Картографический
562	432720.62	2263291.05	Картографический
563	432727.07	2263247.79	Картографический
564	432731.96	2263228.44	Картографический
565	432728.18	2263220.88	Картографический
566	432738.19	2263192.42	Картографический
567	432746.75	2263158.61	Картографический
568	432789.23	2262938.00	Картографический
569	432815.91	2262793.67	Картографический
570	432817.36	2262787.11	Картографический
571	432822.47	2262762.87	Картографический
572	432826.70	2262743.08	Картографический
573	432853.16	2262604.97	Картографический
574	432854.94	2262590.07	Картографический
575	432856.50	2262569.84	Картографический
576	432859.83	2262568.72	Картографический
577	432864.06	2262546.71	Картографический
578	432955.91	2262071.13	Картографический
579	432965.36	2262022.98	Картографический
580	432968.69	2262003.97	Картографический
581	432969.58	2262000.18	Картографический
582	433009.28	2261794.7	Картографический
583	433058.09	2261540.28	Картографический
584	433104.46	2261297.32	Картографический
585	433129.37	2261166.33	Картографический
586	433146.61	2261077.71	Картографический
587	433187.3	2260884.46	Картографический
588	433217.21	2260752.36	Картографический
589	433270.59	2260522.40	Картографический

590	433296.27	2260407.99	Картографический
591	431347.81	2259819.54	Картографический
592	431337.80	2259850.68	Картографический
593	431254.63	2260139.89	Картографический
594	431243.95	2260176.92	Картографический
595	431087.72	2260776.26	Картографический
596	431051.92	2260954.4	Картографический
597	430935.16	2261575.31	Картографический
598	430938.16	2261575.98	Картографический
599	430924.15	2261649.70	Картографический
600	430922.15	2261649.25	Картографический
601	430905.03	2261746.88	Картографический
602	430882.34	2261876.98	Картографический
603	430855.77	2262087.58	Картографический
604	430817.74	2262454.53	Картографический
605	430811.85	2262510.24	Картографический
606	430808.73	2262541.15	Картографический
607	430799.50	2262629.33	Картографический
608	430796.06	2262663.46	Картографический
609	430796.28	2262663.46	Картографический
610	430798.28	2262663.68	Картографический
611	430801.95	2262664.13	Картографический
612	430794.50	2262733.74	Картографический
613	430788.61	2262732.96	Картографический
614	430761.59	2263003.27	Картографический
615	430761.14	2263008.5	Картографический
616	430759.36	2263030.18	Картографический
617	430737.46	2263296.72	Картографический
618	430731.01	2263461.84	Картографический
619	430723.67	2263643.09	Картографический
620	430727.01	2263643.31	Картографический
621	430729.01	2263643.42	Картографический
622	430729.79	2263643.53	Картографический
623	430726.78	2263713.48	Картографический
624	430726.34	2263713.36	Картографический
625	430724.34	2263713.25	Картографический
626	430720.33	2263713.03	Картографический
627	430717.22	2263798.32	Картографический
628	430716.11	2263829.67	Картографический
629	430704.1	2264165.48	Картографический
630	430695.54	2264381.65	Картографический
631	430698.32	2264381.65	Картографический
632	430696.87	2264430.46	Картографический
633	430694.09	2264430.46	Картографический
634	430691.2	2264498.84	Картографический
635	430687.98	2264576.35	Картографический
636	430670.07	2264982.54	Картографический
637	430664.51	2265175.80	Картографический
638	430668.18	2265283.77	Картографический
639	430672.3	2265343.04	Картографический

640	430684.2	2265460.24	Картографический
641	430687.31	2265491.04	Картографический
642	430688.64	2265490.81	Картографический
643	430688.75	2265491.26	Картографический
644	430704.54	2265641.04	Картографический
645	430706.55	2265640.37	Картографический
646	430707.21	2265646.6	Картографический
647	430712.66	2265699.53	Картографический
648	430712.33	2265699.53	Картографический
649	430709.10	2265699.86	Картографический
650	430729.56	2265893.9	Картографический
651	430738.46	2265969.4	Картографический
652	430756.36	2266082.26	Картографический
653	430766.15	2266130.41	Картографический
654	430800.62	2266268.62	Картографический
655	430803.95	2266267.51	Картографический
656	430821.41	2266331.34	Картографический
657	430819.07	2266332.34	Картографический
658	430856.10	2266473.89	Картографический
659	429740.82	2266205.46	Картографический
660	429694.01	2266195.46	Картографический
661	429773.40	2265861.87	Картографический
662	430034.82	2264370.3	Картографический
663	430050.72	2264293.8	Картографический
664	430054.05	2264274.45	Картографический
665	430057.28	2264258.66	Картографический
666	430083.19	2264124.78	Картографический
667	430093.53	2264025.93	Картографический
668	430104.09	2263810.44	Картографический
669	430109.32	2263646.42	Картографический
670	429001.59	2263371.88	Картографический
671	428986.03	2263436.71	Картографический
672	428969.9	2263516.22	Картографический
673	428962.9	2263537.01	Картографический
674	428957.34	2263543.12	Картографический
675	428956.12	2263543.79	Картографический
676	428948.00	2263544.79	Картографический
677	428943.88	2263547.79	Картографический
678	428933.21	2263549.91	Картографический
679	428877.83	2263559.80	Картографический
680	428861.82	2263564.70	Картографический
681	428827.91	2263572.37	Картографический
682	428817.12	2263575.04	Картографический
683	428765.86	2263587.94	Картографический
684	428708.93	2263603.17	Картографический
685	428660.56	2263615.73	Картографический
686	428647.11	2263618.51	Картографический
687	428511.45	2263653.99	Картографический
688	428427.38	2263674.00	Картографический
689	428318.97	2263703.25	Картографический

690	428186.87	2263735.71	Картографический
691	428084.13	2263761.84	Картографический
692	428041.32	2263771.96	Картографический
693	427997.39	2263783.08	Картографический
694	427830.38	2263825.78	Картографический
695	427652.91	2263869.93	Картографический
696	427587.64	2263886.05	Картографический
697	427547.17	2264052.29	Картографический
698	427471.11	2264362.3	Картографический
699	427457.21	2264425.68	Картографический
700	427409.17	2264693.88	Картографический
701	427356.91	2264957.08	Картографический
702	427670.04	2265044.03	Картографический
703	427605.43	2265346.93	Картографический
704	427556.06	2265343.04	Картографический
705	427528.04	2265463.79	Картографический
706	427128.07	2265387.96	Картографический
707	427105.94	2265497.82	Картографический
708	426831.85	2265438.11	Картографический
709	426865.87	2265264.31	Картографический
710	426777.47	2265253.3	Картографический
711	426704.86	2265989.52	Картографический
712	426778.25	2266004.09	Картографический
713	426703.42	2266329.22	Картографический
714	426829.29	2266361.58	Картографический
715	426784.81	2266587.86	Картографический
716	426753.68	2266746.65	Картографический
717	426563.20	2266718.18	Картографический
718	426384.51	2267571.94	Картографический
719	425792.51	2267453.51	Картографический
720	425744.70	2267656.78	Картографический
721	425708.22	2267809.23	Картографический
722	425661.41	2268003.60	Картографический
723	424550.46	2267902.30	Картографический
724	424347.31	2267907.08	Картографический
725	424242.01	2267894.29	Картографический
726	424214.77	2268029.84	Картографический
727	424158.28	2268441.59	Картографический
728	423901.53	2269561.66	Картографический
729	423824.25	2269821.08	Картографический
730	423754.75	2269858.99	Картографический
731	423596.75	2269916.81	Картографический
732	423422.39	2269959.62	Картографический
733	423143.85	2270012.44	Картографический
734	422922.13	2270056.36	Картографический
735	422725.64	2270096.39	Картографический
736	422630.80	2270117.30	Картографический
737	422629.24	2270472.90	Картографический
738	422517.49	2270842.29	Картографический
739	422483.91	2270922.46	Картографический

740	422454.22	2270923.8	Картографический
741	422398.84	2270916.79	Картографический
742	422330.57	2270901.56	Картографический
743	422300.44	2270845.85	Картографический
744	422269.41	2270820.72	Картографический
745	422233.05	2270792.25	Картографический
746	422181.35	2270757.23	Картографический
747	422141.87	2270737.32	Картографический
748	422112.96	2270739.43	Картографический
749	422067.48	2270753.67	Картографический
750	422018.45	2270767.9	Картографический
751	421996.32	2270768.23	Картографический
752	421984.98	2270792.14	Картографический
753	421971.85	2270814.38	Картографический
754	421920.04	2270871.2	Картографический
755	421880.23	2270887.66	Картографический
756	421858.10	2270892.77	Картографический
757	421814.40	2270966.16	Картографический
758	421800.28	2270980.84	Картографический
759	421783.38	2270986.18	Картографический
760	421735.90	2270991.07	Картографический
761	421697.65	2270989.85	Картографический
762	421670.29	2270978.28	Картографический
763	421626.26	2270949.93	Картографический
764	421556.43	2270900.67	Картографический
765	421522.52	2270865.42	Картографический
766	421513.84	2270851.96	Картографический
767	421470.92	2270836.29	Картографический
768	421456.36	2270832.95	Картографический
769	421393.31	2271069.24	Картографический
770	421338.93	2271236.03	Картографический
771	421280.22	2271435.51	Картографический
772	421229.41	2271619.99	Картографический
773	421163.13	2271830.03	Картографический
774	421113.76	2272024.85	Картографический
775	421087.63	2272113.14	Картографический
776	421069.29	2272116.81	Картографический
777	421014.13	2272133.71	Картографический
778	420384.10	2272371.78	Картографический
779	420264.12	2272419.14	Картографический
780	419757.52	2271987.26	Картографический
781	417058.93	2272470.07	Картографический
782	416428.12	2272580.38	Картографический
783	415883.49	2272786.64	Картографический
784	414403.82	2273332.17	Картографический
785	414299.52	2273363.63	Картографический
786	414250.93	2273424.68	Картографический
787	414196.33	2273489.95	Картографический
788	413509.70	2272363.88	Картографический
789	413248.95	2272898.17	Картографический

790	410974.24	2277281.14	Картографический
791	409621.22	2277320.84	Картографический
792	409037.56	2277911.06	Картографический
793	408849.19	2278033.15	Картографический
794	408773.58	2278007.8	Картографический
795	408749.23	2278033.37	Картографический
796	408714.42	2278044.16	Картографический
797	408614.24	2278036.49	Картографический
798	408482.8	2277977.33	Картографический
799	408362.83	2277979.00	Картографический
800	408232.17	2277996.01	Картографический
801	408147.44	2278007.91	Картографический
802	407703.77	2278014.03	Картографический
803	407430.46	2278206.61	Картографический
804	406846.68	2277799.64	Картографический
805	406269.47	2277785.96	Картографический
806	406190.86	2277862.58	Картографический
807	404441.32	2277886.93	Картографический
808	404202.25	2277731.37	Картографический
809	403326.92	2277568.25	Картографический
810	403089.3	2277549.9	Картографический
811	402948.08	2276762.75	Картографический
812	402946.97	2276469.53	Картографический
813	404061.59	2276334.2	Картографический
814	405257.15	2276465.64	Картографический
815	406950.09	2276332.54	Картографический
816	407949.74	2275158.32	Картографический
817	408324.86	2273394.35	Картографический
818	408466.50	2273392.50	Картографический
819	408832.60	2273383.30	Картографический
820	408879.30	2273371.00	Картографический
821	408945.30	2273283.30	Картографический
822	409925.90	2273974.90	Картографический
823	410279.30	2273937.30	Картографический
824	411289.70	2273661.80	Картографический
825	411644.10	2272600.40	Картографический
826	411877.60	2272243.90	Картографический
827	412282.90	2271901.20	Картографический
828	412681.60	2272020.10	Картографический
829	412950.50	2271662.50	Картографический
830	413296.10	2271552.31	Картографический
831	413257.90	2271374.29	Картографический
832	413318.87	2271148.74	Картографический
833	412932.03	2271029.51	Картографический
834	412802.33	2271028.06	Картографический
835	412804.11	2270869.58	Картографический
836	414240.10	2270782.70	Картографический
837	414114.80	2270467.20	Картографический
838	413686.30	2270486.90	Картографический
839	413271.20	2270798.30	Картографический

840	412464.0	2270778.40	Картографический
841	412061.20	2270845.80	Картографический
842	411685.10	2270980.90	Картографический
843	411223.30	2271002.40	Картографический
844	411078.10	2271577.10	Картографический
845	411146.00	2271716.00	Картографический
846	411293.00	2271880.10	Картографический
847	411239.60	2272737.50	Картографический
848	411022.90	2273238.00	Картографический
849	410789.20	2273399.50	Картографический
850	409904.40	2273280.80	Картографический
851	409941.60	2273439.00	Картографический
852	409637.70	2273339.60	Картографический
853	408871.50	2273264.20	Картографический
854	408852.20	2273008.10	Картографический
855	408460.60	2273225.80	Картографический
856	408349.84	2273215.96	Картографический
857	408319.71	2272883.61	Картографический
858	408278.21	2272426.04	Картографический
859	408116.75	2270664.04	Картографический
860	409105.05	2269797.28	Картографический
861	408411.75	2269212.73	Картографический
862	407801.74	2268735.26	Картографический
863	407220.97	2268260.46	Картографический
864	407399.88	2268044.85	Картографический
865	407496.06	2267927.87	Картографический
866	407741.58	2267633.32	Картографический
867	408402.97	2266838.27	Картографический
868	408672.61	2266514.59	Картографический
869	408710.87	2266469.55	Картографический
870	408766.13	2266407.06	Картографический
871	408826.06	2266345.9	Картографический
872	408869.43	2266303.54	Картографический
873	409083.15	2266109.28	Картографический
874	409121.73	2266074.48	Картографический
875	409163.65	2266032.33	Картографический
876	409202.46	2265988.97	Картографический
877	409236.82	2265946.60	Картографический
878	409274.29	2265893.90	Картографический
879	409311.32	2265837.30	Картографический
880	409341.12	2265785.26	Картографический
881	409404.94	2265673.17	Картографический
882	409442.53	2265613.13	Картографический
883	409493.68	2265539.85	Картографический
884	412557.87	2266829.16	Картографический
885	415895.94	2266740.64	Картографический
886	415906.95	2266735.42	Картографический
887	416158.14	2266660.92	Картографический
888	416303.7	2266616.33	Картографический
889	416324.49	2266607.99	Картографический

890	416374.75	2266620.33	Картографический
891	416460.26	2266623.44	Картографический
892	416526.53	2266613.88	Картографический
893	416549.1	2266621.33	Картографический
894	416590.36	2266634.01	Картографический
895	416602.37	2266645.13	Картографический
896	416617.82	2266659.03	Картографический
897	416623.94	2266663.81	Картографический
898	416633.5	2266670.37	Картографический
899	416648.51	2266678.93	Картографический
900	416654.52	2266680.93	Картографический
901	416656.63	2266682.04	Картографический
902	416719.01	2266710.62	Картографический
903	416725.68	2266712.73	Картографический
904	416729.02	2266713.74	Картографический
905	416735.47	2266715.63	Картографический
906	416801.74	2266725.74	Картографический
907	416849.33	2266739.31	Картографический
908	416814.08	2266837.5	Картографический
909	416782.95	2266889.87	Картографический
910	416679.53	2267063.89	Картографический
911	416672.97	2267075.01	Картографический
912	416580.02	2267236.24	Картографический
913	416519.53	2267411.93	Картографический
914	416435.8	2267512.67	Картографический
915	416659.96	2267869.16	Картографический
916	416641.62	2267912.75	Картографический
917	416631.94	2267934.77	Картографический
918	416619.82	2267963.57	Картографический
919	416622.16	2267964.79	Картографический
920	416650.18	2267984.80	Картографический
921	416660.3	2267991.81	Картографический
922	416688.76	2268012.60	Картографический
923	416809.86	2268099.89	Картографический
924	416780.39	2268222.09	Картографический
925	417236.29	2268507.53	Картографический
926	417147.89	2268592.26	Картографический
927	416683.65	2268520.87	Картографический
928	416708.78	2268708.35	Картографический
929	417172.57	2268968.21	Картографический
930	417282.21	2268893.71	Картографический
931	417437.22	2268800.31	Картографический
932	417442.89	2268819.77	Картографический
933	417450.67	2268846.34	Картографический
934	417459.9	2268898.83	Картографический
935	417464.35	2268920.62	Картографический
936	417496.82	2269082.07	Картографический
937	417568.87	2269057.28	Картографический
938	417618.46	2269040.15	Картографический
939	417678.06	2269019.58	Картографический

940	417680.73	2269018.69	Картографический
941	417795.38	2268983.22	Картографический
942	417773.47	2268921.4	Картографический
943	417839.63	2268896.05	Картографический
944	417885.22	2268878.70	Картографический
945	417967.62	2268876.25	Картографический
946	418034.11	2268906.83	Картографический
947	418026.77	2268885.93	Картографический
948	418377.93	2269068.62	Картографический
949	418380.59	2269069.95	Картографический
950	418427.18	2269095.97	Картографический
951	418454.09	2269157.24	Картографический
952	418501.02	2269210.50	Картографический
953	418506.36	2269221.85	Картографический
954	418524.04	2269217.07	Картографический
955	418540.16	2269212.4	Картографический
956	418595.76	2269195.38	Картографический
957	418605.32	2269192.27	Картографический
958	418613.10	2269189.60	Картографический
959	418666.59	2269173.25	Картографический
960	418676.59	2269170.25	Картографический
961	418749.32	2269144.57	Картографический
962	418753.21	2269143.23	Картографический
963	418781.23	2269133.67	Картографический
964	418817.92	2269119.99	Картографический
965	418825.04	2269155.35	Картографический
966	418835.16	2269171.03	Картографический
967	418863.51	2269246.09	Картографический
968	418943.46	2269266.66	Картографический
969	419035.31	2269296.35	Картографический
970	419139.94	2269315.36	Картографический
971	418485.23	2267355.89	Картографический
972	418428.96	2267404.81	Картографический
973	418354.8	2267173.86	Картографический
974	418249.94	2266846.28	Картографический
975	418233.93	2266789.24	Картографический
976	418189.78	2266656.69	Картографический
977	418085.04	2266351.24	Картографический
978	417971.06	2265991.19	Картографический
979	417832.07	2265545.30	Картографический
980	417827.4	2265530.29	Картографический
981	418074.03	2265437.22	Картографический
982	418148.2	2265423.43	Картографический
983	418189.34	2265411.31	Картографический
984	418218.03	2265403.86	Картографический
985	418258.72	2265394.07	Картографический
986	418279.52	2265389.18	Картографический
987	418278.96	2265385.96	Картографический
988	418274.74	2265359.38	Картографический
989	418322.44	2265319.46	Картографический

990	418429.63	2265237.07	Картографический
991	418460.43	2265185.36	Картографический
992	418477.22	2265175.91	Картографический
993	418525.59	2265172.13	Картографический
994	418537.6	2265150.89	Картографический
995	418580.19	2265173.69	Картографический
996	418578.85	2265176.91	Картографический
997	418602.09	2265186.81	Картографический
998	418602.54	2265185.70	Картографический
999	418665.48	2265219.39	Картографический
1000	418674.93	2265222.39	Картографический
1001	418752.99	2265064.38	Картографический
1002	418766.44	2265036.14	Картографический
1003	418809.58	2264955.74	Картографический
1004	418796.02	2264946.96	Картографический
1005	418665.92	2264896.25	Картографический
1006	418693.27	2264802.30	Картографический
1007	418837.72	2264573.46	Картографический
1008	418966.03	2264369.08	Картографический
1009	419032.97	2264363.41	Картографический
1010	419064.44	2264360.74	Картографический
1011	419129.71	2264355.18	Картографический
1012	419237.35	2264465.49	Картографический
1013	419298.95	2264520.53	Картографический
1014	419363.00	2264514.30	Картографический
1015	419405.25	2264492.40	Картографический
1016	419447.73	2264495.06	Картографический
1017	419511.67	2264507.18	Картографический
1018	419602.07	2264511.85	Картографический
1019	419640.54	2264521.97	Картографический
1020	419663.56	2264549.66	Картографический
1021	419692.92	2264556.78	Картографический
1022	419733.5	2264636.17	Картографический
1023	419743.06	2264689.88	Картографический
1024	419759.86	2264741.92	Картографический
1025	419812.01	2264812.19	Картографический
1026	419845.81	2264841.55	Картографический
1027	419884.95	2264914.38	Картографический
1028	419917.08	2264938.84	Картографический
1029	419950.11	2264950.74	Картографический
1030	420059.53	2264932.06	Картографический
1031	420124.46	2264867.46	Картографический
1032	420132.91	2264841.32	Картографический
1033	420174.5	2264767.16	Картографический
1034	420176.17	2264747.48	Картографический
1035	420166.72	2264735.13	Картографический
1036	420181.73	2264695.10	Картографический
1037	420183.40	2264685.99	Картографический
1038	420218.76	2264659.19	Картографический
1039	420226.65	2264648.51	Картографический

1040	420226.43	2264608.82	Картографический
1041	420292.48	2264546.10	Картографический
1042	420457.16	2264484.61	Картографический
1043	420541.22	2264486.5	Картографический
1044	420664.09	2264474.72	Картографический
1045	420880.70	2264515.63	Картографический
1046	420996.45	2264640.95	Картографический
1047	421072.51	2264575.01	Картографический
1048	421083.07	2264544.77	Картографический
1049	421137.34	2264492.06	Картографический
1050	421223.51	2264499.73	Картографический
1051	421275.00	2264463.04	Картографический
1052	421294.9	2264458.81	Картографический
1053	421292.45	2264429.79	Картографический
1054	421269.21	2264410.11	Картографический
1055	421264.77	2264380.2	Картографический
1056	421274.11	2264345.84	Картографический
1057	421362.73	2264305.81	Картографический
1058	421384.86	2264259.44	Картографический
1059	421330.37	2264068.19	Картографический
1060	421388.97	2264070.19	Картографический
1061	421466.14	2264073.08	Картографический
1062	421490.71	2264074.08	Картографический
1063	421497.16	2264075.30	Картографический
1064	421518.29	2264064.74	Картографический
1065	421516.18	2264059.62	Картографический
1066	421500.17	2264017.26	Картографический
1067	421462.14	2263916.85	Картографический
1068	421415.55	2263793.42	Картографический
1069	421372.51	2263679.45	Картографический
1070	421314.92	2263528.78	Картографический
1071	421310.47	2263515.44	Картографический
1072	421222.07	2263275.81	Картографический
1073	421204.17	2263227.33	Картографический
1074	421156.35	2263090.45	Картографический
1075	421143.56	2263050.53	Картографический
1076	421120.55	2262978.37	Картографический
1077	421098.2	2262908.76	Картографический
1078	421062.39	2262806.01	Картографический
1079	421090.52	2262805.01	Картографический
1080	422313.33	2262765.65	Картографический
1081	422282.42	2261892.77	Картографический
1082	422280.53	2261812.82	Картографический
1083	421881.9	2261818.60	Картографический
1084	421877.9	2261451.22	Картографический
1085	420644.74	2261480.13	Картографический
1086	420621.50	2261480.90	Картографический
1087	420608.61	2261443.54	Картографический
1088	420573.8	2261340.24	Картографический
1089	420530.66	2261209.70	Картографический

1090	420465.83	2261016.11	Картографический
1091	420437.03	2260929.60	Картографический
1092	420405.34	2260834.53	Картографический
1093	420391.44	2260793.05	Картографический
1094	420360.64	2260701.09	Картографический
1095	420308.05	2260545.20	Картографический
1096	420302.15	2260524.74	Картографический
1097	420286.70	2260472.26	Картографический
1098	420229.54	2260214.62	Картографический
1099	420542.56	2260228.07	Картографический
1100	420683.11	2260229.96	Картографический
1101	420716.46	2260222.18	Картографический
1102	420839.11	2260191.82	Картографический
1103	421105.31	2260125.99	Картографический
1104	421684.75	2259969.88	Картографический
1105	421789.38	2259902.94	Картографический
1106	422124.41	2259651.97	Картографический
1107	422287.76	2259567.80	Картографический
1108	422286.87	2259525.76	Картографический
1109	422437.54	2259461.16	Картографический
1110	422817.05	2259283.03	Картографический
1111	422842.40	2259451.93	Картографический
1112	422877.65	2259583.03	Картографический
1113	422972.16	2259829.77	Картографический
1114	423015.53	2259951.53	Картографический
1115	423080.80	2260114.65	Картографический
1116	423282.40	2260144.68	Картографический
1117	423585.74	2260190.93	Картографический
1118	423607.86	2260215.95	Картографический
1119	423573.51	2260563.32	Картографический
1120	423938.34	2260549.42	Картографический
1121	424084.89	2260542.42	Картографический
1122	424088.12	2260755.91	Картографический
1123	424236.45	2260748.13	Картографический
1124	424245.35	2260932.38	Картографический
1125	424254.13	2261118.08	Картографический
1126	424465.73	2261105.18	Картографический
1127	424471.29	2261287.76	Картографический
1128	424474.07	2261463.45	Картографический
1129	424568.81	2261465.23	Картографический
1130	424694.31	2261466.40	Картографический
1131	424675.34	2261086.72	Картографический
1132	424654.76	2260705.10	Картографический
1133	424647.20	2260547.20	Картографический
1134	424618.96	2260362.84	Картографический
1135	424692.57	2260252.20	Картографический
1136	424927.3	2260146.12	Картографический
1137	425078.86	2260101.20	Картографический
1138	425164.59	2260114.21	Картографический
1139	425225.08	2260133.89	Картографический

1140	425319.27	2260178.59	Картографический
1141	425399.21	2260170.03	Картографический
1142	425514.86	2260132.00	Картографический
1143	425647.07	2260542.86	Картографический
1144	426168.02	2260414.88	Картографический
1145	426217.61	2259574.80	Картографический
1146	426203.15	2259574.69	Картографический
1147	426176.91	2259574.36	Картографический
1148	426112.86	2259573.13	Картографический
1149	426112.86	2259573.02	Картографический
1150	426051.71	2259565.35	Картографический
1151	425992.55	2259549.89	Картографический
1152	425873.68	2259515.65	Картографический
1153	425617.27	2259433.25	Картографический
1154	425584.13	2259429.69	Картографический
1155	425529.76	2259432.36	Картографический
1156	425498.18	2259378.54	Картографический
1157	425587.58	2259374.87	Картографический
1158	425626.83	2259378.10	Картографический
1159	425700.89	2259401.89	Картографический
1160	425840.66	2259446.71	Картографический
1161	425873.79	2258927.20	Картографический
1162	425854.67	2258863.15	Картографический
1163	425538.32	2258429.72	Картографический
1164	425482.39	2258346.88	Картографический
1165	425429.46	2258262.04	Картографический
1166	425344.51	2258102.25	Картографический
1167	425292.69	2257954.03	Картографический
1168	425141.35	2257719.96	Картографический
1169	425136.35	2257690.60	Картографический
1170	424990.68	2257363.80	Картографический
1171	424756.06	2256995.53	Картографический
1172	424527.56	2256603.90	Картографический
1173	424451.50	2256697.08	Картографический
1174	424296.05	2256875.77	Картографический
1175	424234.34	2256950.60	Картографический
1176	424224.77	2256962.95	Картографический
1177	424213.32	2256952.49	Картографический
1178	424199.76	2256942.26	Картографический
1179	424189.30	2256936.26	Картографический
1180	424137.15	2256911.46	Картографический
1181	424113.69	2256897.90	Картографический
1182	424102.13	2256893.67	Картографический
1183	424043.97	2256960.05	Картографический
1184	423927.11	2257091.15	Картографический
1185	423852.49	2257174.33	Картографический
1186	423771.88	2257261.06	Картографический
1187	423737.96	2257294.19	Картографический
1188	423716.95	2257314.10	Картографический
1189	423692.48	2257334.23	Картографический

1190	423633.55	2257382.82	Картографический
1191	423604.2	2257404.83	Картографический
1192	423572.73	2257427.30	Картографический
1193	423547.04	2257444.86	Картографический
1194	423493.33	2257479.56	Картографический
1195	423428.95	2257515.47	Картографический
1196	423414.83	2257523.15	Картографический
1197	423346.45	2257557.39	Картографический
1198	423262.27	2257598.65	Картографический
1199	423194.44	2257631.78	Картографический
1200	423128.84	2257663.36	Картографический
1201	423059.90	2257697.39	Картографический
1202	422991.18	2257730.86	Картографический
1203	422943.25	2257755.10	Картографический
1204	422880.98	2257785.57	Картографический
1205	422802.59	2257824.04	Картографический
1206	8512254.9	2257842.16	Картографический
1207	422749.66	2257850.39	Картографический
1208	422686.28	2257881.64	Картографический
1209	422645.81	2257901.32	Картографический
1210	422640.25	2257904.10	Картографический
1211	422636.69	2257905.77	Картографический
1212	422587.99	2257929.78	Картографический
1213	422543.84	2257951.47	Картографический
1214	422494.80	2257975.6	Картографический
1215	422446.77	2257999.17	Картографический
1216	422383.28	2258030.08	Картографический
1217	422326.90	2258058.10	Картографический
1218	422285.76	2258078.34	Картографический
1219	422247.84	2258097.13	Картографический
1220	422180.23	2258130.27	Картографический
1221	422122.97	2258158.07	Картографический
1222	422061.59	2258188.2	Картографический
1223	422001.32	2258217.56	Картографический
1224	421935.83	2258249.91	Картографический
1225	421884.46	2258275.16	Картографический
1226	421826.97	2258303.62	Картографический
1227	421769.59	2258331.64	Картографический
1228	421709.43	2258361.22	Картографический
1229	421651.50	2258389.80	Картографический
1230	421602.02	2258414.04	Картографический
1231	421536.86	2258446.29	Картографический
1232	421489.49	2258469.19	Картографический
1233	421445.24	2258491.10	Картографический
1234	421398.87	2258514.11	Картографический
1235	421365.95	2258529.68	Картографический
1236	421313.80	2258555.14	Картографический
1237	421262.54	2258579.83	Картографический
1238	421202.50	2258609.30	Картографический
1239	421156.91	2258631.87	Картографический

1240	421107.2	2258656.55	Картографический
1241	421061.06	2258678.90	Картографический
1242	421023.03	2258697.92	Картографический
1243	420984.44	2258716.16	Картографический
1244	420977.77	2258719.71	Картографический
1245	420939.74	2258738.39	Картографический
1246	420905.94	2258754.96	Картографический
1247	420870.36	2258772.53	Картографический
1248	420835.11	2258789.77	Картографический
1249	420784.18	2258814.23	Картографический
1250	420754.38	2258828.80	Картографический
1251	420708.01	2258851.70	Картографический
1252	420671.10	2258869.83	Картографический
1253	420637.74	2258886.17	Картографический
1254	420618.17	2258895.73	Картографический
1255	420585.81	2258910.97	Картографический
1256	420576.47	2258915.08	Картографический
1257	420544.11	2258928.65	Картографический
1258	420527.88	2258934.88	Картографический
1259	420500.3	2258944.66	Картографический
1260	420460.49	2258957.67	Картографический
1261	420433.36	2258965.34	Картографический
1262	420381.77	2258978.57	Картографический
1263	420334.84	2258987.69	Картографический
1264	420296.93	2258993.14	Картографический
1265	420266.24	2258997.26	Картографический
1266	420235.21	2258999.92	Картографический
1267	420208.53	2259001.15	Картографический
1268	420178.62	2259001.59	Картографический
1269	420145.37	2259001.15	Картографический
1270	420103.00	2258998.92	Картографический
1271	420066.09	2258996.03	Картографический
1272	420035.28	2258992.03	Картографический
1273	419979.58	2258980.69	Картографический

Каталог координат поворотных точек зоны ОЛ 2.1
(Местная система координат МСК-47, зона II)

№ точки п/п	Координаты. м		Метод определения координат
	X(N)	Y(E)	
1	425529,76	2259432,36	Картографический
2	425490,51	2259438,59	Картографический
3	425338,28	2259583,25	Картографический
4	425514,86	2260132,00	Картографический
5	425399,21	2260170,03	Картографический
6	425319,27	2260178,59	Картографический
7	425225,08	2260133,89	Картографический
8	425164,59	2260114,21	Картографический
9	425078,86	2260101,20	Картографический

10	424927,30	2260146,12	Картографический
11	424692,57	2260252,20	Картографический
12	424618,96	2260362,84	Картографический
13	424647,20	2260547,20	Картографический
14	424654,76	2260705,10	Картографический
15	424675,34	2261086,72	Картографический
16	424694,35	2261466,45	Картографический
17	424568,81	2261465,23	Картографический
18	424474,07	2261463,45	Картографический
19	424471,29	2261287,76	Картографический
20	424465,73	2261105,18	Картографический
21	424254,13	2261118,08	Картографический
22	424245,35	2260932,38	Картографический
23	424236,45	2260748,13	Картографический
24	424088,12	2260755,91	Картографический
25	424084,89	2260542,42	Картографический
26	423938,34	2260549,42	Картографический
27	423969,92	2260261,10	Картографический
28	423607,86	2260215,95	Картографический
29	423585,74	2260190,93	Картографический
30	423282,40	2260144,68	Картографический
31	423080,80	2260114,65	Картографический
32	423015,53	2259951,53	Картографический
33	422972,16	2259829,77	Картографический
34	422877,65	2259583,03	Картографический
35	422842,40	2259451,93	Картографический
36	422817,05	2259283,03	Картографический
37	422437,54	2259461,16	Картографический
38	422286,87	2259525,76	Картографический
39	422287,76	2259567,80	Картографический
40	422124,41	2259651,97	Картографический
41	421789,38	2259902,94	Картографический
42	421684,75	2259969,88	Картографический
43	421105,31	2260125,99	Картографический
44	420839,11	2260191,82	Картографический
45	420716,46	2260222,18	Картографический
46	420683,11	2260229,96	Картографический
47	420542,56	2260228,07	Картографический
48	420229,54	2260214,62	Картографический
49	420286,70	2260472,26	Картографический
50	420302,15	2260524,74	Картографический
51	420308,05	2260545,20	Картографический
52	420360,64	2260701,09	Картографический
53	420391,44	2260793,05	Картографический
54	420405,34	2260834,53	Картографический
55	420437,03	2260929,60	Картографический
56	420465,83	2261016,11	Картографический
57	420530,66	2261209,70	Картографический
58	420573,80	2261340,24	Картографический
59	420608,61	2261443,54	Картографический

60	420621,50	2261480,90	Картографический
61	420644,74	2261480,13	Картографический
62	421877,90	2261451,22	Картографический
63	421881,90	2261818,60	Картографический
64	422280,53	2261812,82	Картографический
65	422282,42	2261892,77	Картографический
66	422313,33	2262765,65	Картографический
67	421090,52	2262805,01	Картографический
68	421062,39	2262806,01	Картографический
69	421098,20	2262908,76	Картографический
70	421120,55	2262978,37	Картографический
71	421143,56	2263050,53	Картографический
72	421156,35	2263090,45	Картографический
73	421204,17	2263227,33	Картографический
74	421222,07	2263275,81	Картографический
75	421310,47	2263515,44	Картографический
76	421314,92	2263528,78	Картографический
77	421372,51	2263679,45	Картографический
78	421415,55	2263793,42	Картографический
79	421462,14	2263916,85	Картографический
80	421500,17	2264017,26	Картографический
81	421516,18	2264059,62	Картографический
82	421518,29	2264064,74	Картографический
83	421497,16	2264075,30	Картографический
84	421490,71	2264074,08	Картографический
85	421466,14	2264073,08	Картографический
86	421388,974	2264070,19	Картографический
87	421330,37	2264068,19	Картографический
88	421384,86	2264259,44	Картографический
89	421362,73	2264305,81	Картографический
90	421274,11	2264345,84	Картографический
91	421264,77	2264380,20	Картографический
92	421269,21	2264410,11	Картографический
93	421292,45	2264429,79	Картографический
94	421294,90	2264458,81	Картографический
95	421275,00	2264463,04	Картографический
96	421223,51	2264499,73	Картографический
97	421137,34	2264492,06	Картографический
98	421083,07	2264544,77	Картографический
99	421072,51	2264575,01	Картографический
100	420996,45	2264640,95	Картографический
101	420880,70	2264515,63	Картографический
102	420664,09	2264474,72	Картографический
103	420541,22	2264486,50	Картографический
104	420457,16	2264484,61	Картографический
105	420292,48	2264546,10	Картографический
106	420226,43	2264608,82	Картографический
107	420226,65	2264648,51	Картографический
108	420218,76	2264659,19	Картографический
109	420183,40	2264685,99	Картографический

110	420181,73	2264695,10	Картографический
111	420166,72	2264735,13	Картографический
112	420176,17	2264747,48	Картографический
113	420174,50	2264767,16	Картографический
114	420132,91	2264841,32	Картографический
115	420124,46	2264867,46	Картографический
116	420059,53	2264932,06	Картографический
117	419950,11	2264950,74	Картографический
118	419917,08	2264938,84	Картографический
119	419884,95	2264914,38	Картографический
120	419845,81	2264841,55	Картографический
121	419812,01	2264812,19	Картографический
122	419759,86	2264741,92	Картографический
123	419743,06	2264689,88	Картографический
124	419733,50	2264636,17	Картографический
125	419692,92	2264556,78	Картографический
126	419663,56	2264549,66	Картографический
127	419640,54	2264521,97	Картографический
128	419602,07	2264511,85	Картографический
129	419511,67	2264507,18	Картографический
130	419447,73	2264495,06	Картографический
131	419405,25	2264492,40	Картографический
132	419363,00	2264514,30	Картографический
133	419298,95	2264520,53	Картографический
134	419237,35	2264465,49	Картографический
135	419129,71	2264355,18	Картографический
136	419225,67	2264144,91	Картографический
137	419221,67	2264024,38	Картографический
138	419166,19	2263980,01	Картографический
139	419052,43	2263922,52	Картографический
140	419006,95	2263872,48	Картографический
141	418926,00	2263831,90	Картографический
142	418895,32	2263820,00	Картографический
143	418837,60	2263871,71	Картографический
144	418698,28	2263817,22	Картографический
145	418620,77	2263712,92	Картографический
146	418662,25	2263472,85	Картографический
147	418735,64	2263477,63	Картографический
148	418821,37	2263364,10	Картографический
149	418695,28	2263263,25	Картографический
150	418595,76	2263181,30	Картографический
151	418463,21	2263070,77	Картографический
152	418479,22	2263048,97	Картографический
153	418415,84	2262991,04	Картографический
154	418444,64	2262979,70	Картографический
155	418490,12	2262970,92	Картографический
156	418512,80	2262962,46	Картографический
157	418526,70	2262943,45	Картографический
158	418561,29	2262675,80	Картографический
159	418590,64	2262492,00	Картографический

160	418544,61	2262486,66	Картографический
161	418566,96	2262373,02	Картографический
162	418624,00	2261999,29	Картографический
163	418643,24	2261838,84	Картографический
164	418654,13	2261793,25	Картографический
165	418674,70	2261763,56	Картографический
166	418696,61	2261755,33	Картографический
167	418576,63	2261439,98	Картографический
168	418497,57	2261232,27	Картографический
169	418547,50	2261105,62	Картографический
170	418679,93	2261169,00	Картографический
171	418698,72	2261178,01	Картографический
172	418807,69	2261230,27	Картографический
173	418810,58	2261243,73	Картографический
174	418839,38	2261257,74	Картографический
175	419082,57	2261373,49	Картографический
176	419392,02	2261522,82	Картографический
177	419481,53	2261338,57	Картографический
178	419493,43	2261314,00	Картографический
179	419601,07	2261088,50	Картографический
180	419688,47	2260905,47	Картографический
181	419383,57	2260755,69	Картографический
182	419229,90	2260654,06	Картографический
183	419053,55	2260557,21	Картографический
184	418899,76	2260477,26	Картографический
185	418640,79	2260354,39	Картографический
186	418639,79	2260316,36	Картографический
187	418641,12	2260290,45	Картографический
188	418649,46	2260161,02	Картографический
189	418644,13	2260035,70	Картографический
190	418650,80	2259760,72	Картографический
191	418650,69	2259748,38	Картографический
192	418658,25	2259542,22	Картографический
193	418669,92	2259511,53	Картографический
194	418690,61	2259511,42	Картографический
195	418770,55	2259272,24	Картографический
196	418760,55	2259272,35	Картографический
197	418772,00	2259242,00	Картографический
198	418793,02	2259187,07	Картографический
199	418794,13	2259183,40	Картографический
200	418913,77	2258867,60	Картографический
201	418951,69	2258759,74	Картографический
202	418959,14	2258738,28	Картографический
203	418988,05	2258745,73	Картографический
204	419050,54	2258760,52	Картографический
205	419172,41	2258789,99	Картографический
206	419275,60	2258814,34	Картографический
207	419393,36	2258842,25	Картографический
208	419512,34	2258870,27	Картографический
209	419637,21	2258899,85	Картографический

210	419726,05	2258920,64	Картографический
211	419856,82	2258951,67	Картографический
212	419929,32	2258969,12	Картографический
213	419945,11	2258972,68	Картографический
214	419959,56	2258975,80	Картографический
215	419979,58	2258980,69	Картографический
216	420035,28	2258992,03	Картографический
217	420066,09	2258996,03	Картографический
218	420103,00	2258998,92	Картографический
219	420145,37	2259001,15	Картографический
220	420178,62	2259001,59	Картографический
221	420208,53	2259001,15	Картографический
222	420235,21	2258999,92	Картографический
223	420266,24	2258997,26	Картографический
224	420296,93	2258993,14	Картографический
225	420334,84	2258987,69	Картографический
226	420381,77	2258978,57	Картографический
227	420433,36	2258965,34	Картографический
228	420460,49	2258957,67	Картографический
229	420500,30	2258944,66	Картографический
230	420527,88	2258934,88	Картографический
231	420544,11	2258928,65	Картографический
232	420576,47	2258915,08	Картографический
233	420585,81	2258910,97	Картографический
234	420618,17	2258895,73	Картографический
235	420637,74	2258886,17	Картографический
236	420671,10	2258869,83	Картографический
237	420708,01	2258851,70	Картографический
238	420754,38	2258828,80	Картографический
239	420784,18	2258814,23	Картографический
240	420835,11	2258789,77	Картографический
241	420870,36	2258772,53	Картографический
242	420905,94	2258754,96	Картографический
243	420939,74	2258738,39	Картографический
244	420977,77	2258719,71	Картографический
245	420984,44	2258716,16	Картографический
246	421023,03	2258697,92	Картографический
247	421061,06	2258678,90	Картографический
248	421107,20	2258656,55	Картографический
249	421156,91	2258631,87	Картографический
250	421202,50	2258609,30	Картографический
251	421262,54	2258579,83	Картографический
252	421313,80	2258555,14	Картографический
253	421365,95	2258529,68	Картографический
254	421398,87	2258514,11	Картографический
255	421445,24	2258491,10	Картографический
256	421489,49	2258469,19	Картографический
257	421536,86	2258446,29	Картографический
258	421602,02	2258414,04	Картографический
259	421651,50	2258389,80	Картографический

260	421709,43	2258361,22	Картографический
261	421769,59	2258331,64	Картографический
262	421826,97	2258303,62	Картографический
263	421884,46	2258275,16	Картографический
264	421935,83	2258249,91	Картографический
265	422001,32	2258217,56	Картографический
266	422061,59	2258188,20	Картографический
267	422122,97	2258158,07	Картографический
268	422180,23	2258130,27	Картографический
269	422247,84	2258097,13	Картографический
270	422285,76	2258078,34	Картографический
271	422326,90	2258058,10	Картографический
272	422383,28	2258030,08	Картографический
273	422446,77	2257999,17	Картографический
274	422494,80	2257975,6	Картографический
275	422543,84	2257951,47	Картографический
276	422587,99	2257929,78	Картографический
277	422636,69	2257905,77	Картографический
278	422638,80	2257917,11	Картографический
279	422771,90	2258436,94	Картографический
280	422741,55	2258534,24	Картографический
281	422883,65	2258584,50	Картографический
282	422941,47	2258660,89	Картографический
283	422964,94	2258673,23	Картографический
284	423019,31	2258682,46	Картографический
285	423077,47	2258695,47	Картографический
286	423110,16	2258736,06	Картографический
287	423146,96	2258776,65	Картографический
288	423336,55	2258881,06	Картографический
289	423344,11	2258885,17	Картографический
290	423392,48	2258912,08	Картографический
291	423459,64	2258948,77	Картографический
292	423547,49	2259009,82	Картографический
293	423474,65	2259164,16	Картографический
294	423474,76	2259275,24	Картографический
295	423530,70	2259279,69	Картографический
296	423663,68	2259249,22	Картографический
297	423674,36	2259322,06	Картографический
298	423671,47	2259351,97	Картографический
299	423689,15	2259363,75	Картографический
300	423871,29	2259482,62	Картографический
301	423845,93	2259301,15	Картографический
302	423940,78	2259280,80	Картографический
303	424219,88	2259285,70	Картографический
304	424311,95	2259199,52	Картографический
305	424228,11	2258928,54	Картографический
306	424235,45	2258928,09	Картографический
307	424261,91	2258918,53	Картографический
308	424343,64	2258895,96	Картографический
309	424438,49	2258878,50	Картографический

310	424535,90	2258888,17	Картографический
311	424707,25	2258895,62	Картографический
312	424742,72	2258876,28	Картографический
313	424886,83	2258980,69	Картографический
314	425085,76	2259145,26	Картографический
315	425199,51	2259201,85	Картографический
316	425372,19	2259275,47	Картографический
317	425434,80	2259320,61	Картографический
318	425498,18	2259378,54	Картографический
319	419944,32	2259163,38	Картографический
320	419861,48	2259173,67	Картографический
321	419725,89	2259190,50	Картографический
322	419734,60	2259260,61	Картографический
323	419548,82	2259306,76	Картографический
324	419533,99	2259213,48	Картографический
325	419519,15	2259120,20	Картографический
326	419525,40	2259030,27	Картографический
327	419531,65	2258940,34	Картографический
328	419725,89	2258985,05	Картографический
329	419811,65	2259004,78	Картографический
330	419910,13	2259027,45	Картографический
331	419960,01	2259286,25	Картографический
332	419961,56	2259293,15	Картографический
333	419994,25	2259442,26	Картографический
334	420037,18	2259632,96	Картографический
335	419988,81	2259643,41	Картографический
336	419935,77	2259654,97	Картографический
337	419898,29	2259663,65	Картографический
338	419887,51	2259655,20	Картографический
339	419836,80	2259580,47	Картографический
340	419814,67	2259554,34	Картографический
341	419788,88	2259525,21	Картографический
342	419763,08	2259497,52	Картографический
343	419744,18	2259340,85	Картографический

Каталог координат поворотных точек зоны **ОЛ 2.2**
(*Местная система координат МСК-47, зона II*)

№ точки п/п	Координаты. м		Метод определения координат
	X(N)	Y(E)	
1	427528.0442	2265463.79	Картографический
2	427510.4742	2265629.92	Картографический
3	427270.1842	2266715.29	Картографический
4	427002.9842	2266645.13	Картографический
5	426784.8142	2266587.86	Картографический
6	426829.2942	2266361.58	Картографический
7	426703.4242	2266329.22	Картографический
8	426778.2542	2266004.09	Картографический
9	426704.8642	2265989.52	Картографический

10	426777.4742	2265253.3	Картографический
11	426865.8742	2265264.31	Картографический
12	426831.8542	2265438.11	Картографический
13	427105.9442	2265497.82	Картографический
14	427128.0742	2265387.96	Картографический

Каталог координат поворотных точек зоны ОЛ 3
(Местная система координат МСК-47, зона II)

№ точки п/п	Координаты. м		Метод определения координат
	X(N)	Y(E)	
1	412802.33	2271028.06	Картографический
2	412932.03	2271029.51	Картографический
3	413318.87	2271148.74	Картографический
4	413257.90	2271374.29	Картографический
5	413296.10	2271552.31	Картографический
6	412950.50	2271662.50	Картографический
7	412681.60	2272020.10	Картографический
8	412282.90	2271901.20	Картографический
9	411877.60	2272243.90	Картографический
10	411644.10	2272600.40	Картографический
11	411289.70	2273661.80	Картографический
12	410279.30	2273937.30	Картографический
13	409925.90	2273974.90	Картографический
14	408945.30	2273283.30	Картографический
15	408871.50	2273264.20	Картографический
16	408879.30	2273371.00	Картографический
17	408832.60	2273383.30	Картографический
18	408466.50	2273392.50	Картографический
19	408324.86	2273394.35	Картографический
20	408349.84	2273215.95	Картографический
21	408460.60	2273225.80	Картографический
22	408852.20	2273008.10	Картографический
23	409637.70	2273339.60	Картографический
24	409941.60	2273439.00	Картографический
25	409904.40	2273280.80	Картографический
26	410789.20	2273399.50	Картографический
27	411022.90	2273238.00	Картографический
28	411239.60	2272737.50	Картографический
29	411293.00	2271880.10	Картографический
30	411146.00	2271716.00	Картографический
31	411078.10	2271577.10	Картографический
32	411223.30	2271002.40	Картографический
33	411685.10	2270980.90	Картографический
34	412061.20	2270845.80	Картографический
35	412464.00	2270778.40	Картографический
36	413271.20	2270798.30	Картографический
37	413686.30	2270486.90	Картографический
38	414114.80	2270467.20	Картографический

39	414240.10	2270782.70	Картографический
40	414295.70	2270781.90	Картографический

Каталог координат поворотных точек зоны Р 1
(Местная система координат МСК-47. зона II)

№ точки п/п	Координаты. м		Метод определения координат
	X(N)	Y(E)	
1	424102.13	2256893.67	Картографический
2	424113.69	2256897.9	Картографический
3	424137.15	2256911.46	Картографический
4	424189.30	2256936.26	Картографический
5	424199.76	2256942.26	Картографический
6	424213.32	2256952.49	Картографический
7	424224.77	2256962.95	Картографический
8	424234.34	2256950.6	Картографический
9	424404.58	2257133.63	Картографический
10	424426.48	2257157.2	Картографический
11	424432.82	2257167.32	Картографический
12	424470.18	2257225.7	Картографический
13	424482.97	2257252.05	Картографический
14	424491.42	2257277.18	Картографический
15	424496.31	2257296.64	Картографический
16	424499.43	2257348.01	Картографический
17	424497.87	2257399.5	Картографический
18	424487.64	2257508.8	Картографический
19	424474.18	2257649.13	Картографический
20	424476.52	2257804.13	Картографический
21	424471.40	2257894.31	Картографический
22	424409.58	2258543.25	Картографический
23	424425.70	2258619.3	Картографический
24	424468.85	2258682.13	Картографический
25	424500.09	2258709.71	Картографический
26	424742.72	2258876.28	Картографический
27	424707.25	2258895.62	Картографический
28	424535.90	2258888.17	Картографический
29	424438.49	2258878.5	Картографический
30	424343.64	2258895.96	Картографический
31	424261.91	2258918.53	Картографический
32	424235.45	2258928.09	Картографический
33	424228.11	2258928.54	Картографический
34	424130.70	2258909.41	Картографический
35	423916.76	2258906.08	Картографический
36	423866.50	2258906.08	Картографический
37	423852.16	2258905.96	Картографический
38	423747.75	2258904.63	Картографический
39	423740.19	2258939.32	Картографический
40	423634.89	2258904.41	Картографический
41	423547.49	2259009.82	Картографический

42	423459.64	2258948.77	Картографический
43	423392.48	2258912.08	Картографический
44	423344.11	2258885.17	Картографический
45	423336.55	2258881.06	Картографический
46	423146.96	2258776.65	Картографический
47	423110.16	2258736.06	Картографический
48	423077.47	2258695.47	Картографический
49	423019.31	2258682.46	Картографический
50	422964.94	2258673.23	Картографический
51	422941.47	2258660.89	Картографический
52	422883.65	2258584.50	Картографический
53	422741.55	2258534.24	Картографический
54	422771.90	2258436.94	Картографический
55	422638.80	2257917.11	Картографический
56	422636.69	2257905.77	Картографический
57	422640.25	2257904.10	Картографический
58	422645.81	2257901.32	Картографический
59	422686.28	2257881.64	Картографический
60	422749.66	2257850.39	Картографический
61	422766.90	2257842.16	Картографический
62	422802.59	2257824.04	Картографический
63	422880.98	2257785.57	Картографический
64	422943.25	2257755.10	Картографический
65	422991.18	2257730.86	Картографический
66	423059.90	2257697.39	Картографический
67	423128.84	2257663.36	Картографический
68	423194.44	2257631.78	Картографический
69	423262.27	2257598.65	Картографический
70	423346.45	2257557.39	Картографический
71	423414.83	2257523.15	Картографический
72	423428.95	2257515.47	Картографический
73	423493.33	2257479.56	Картографический
74	423547.04	2257444.86	Картографический
75	423572.73	2257427.30	Картографический
76	423604.20	2257404.83	Картографический
77	423633.55	2257382.82	Картографический
78	423692.48	2257334.23	Картографический
79	423716.95	2257314.10	Картографический
80	423737.96	2257294.19	Картографический
81	423771.88	2257261.06	Картографический
82	423852.49	2257174.33	Картографический
83	423927.11	2257091.15	Картографический
84	424043.97	2256960.05	Картографический

Каталог координат поворотных точек зоны **Р 2.1**
(Местная система координат МСК-47. зона II)

№ точки п/п	Координаты. м		Метод определения координат
	X(N)	Y(E)	
1	424234.34	2256950.60	Картографический
2	424296.05	2256875.77	Картографический

3	424451.50	2256697.08	Картографический
4	424527.56	2256603.9	Картографический
5	424756.06	2256995.53	Картографический
6	424990.68	2257363.8	Картографический
7	425136.35	2257690.6	Картографический
8	425141.35	2257719.96	Картографический
9	425292.69	2257954.03	Картографический
10	425344.51	2258102.25	Картографический
11	425429.46	2258262.04	Картографический
12	425482.39	2258346.88	Картографический
13	425538.32	2258429.72	Картографический
14	425854.67	2258863.15	Картографический
15	425873.79	2258927.2	Картографический
16	425840.66	2259446.71	Картографический
17	425700.89	2259401.89	Картографический
18	425626.83	2259378.1	Картографический
19	425587.58	2259374.87	Картографический
20	425498.18	2259378.54	Картографический
21	425434.80	2259320.61	Картографический
22	425372.19	2259275.47	Картографический
23	425199.51	2259201.85	Картографический
24	425085.76	2259145.26	Картографический
25	424886.83	2258980.69	Картографический
26	424742.72	2258876.28	Картографический
27	424500.06	2258709.66	Картографический
28	424468.87	2258682.09	Картографический
29	424425.67	2258619.30	Картографический
30	424409.53	2258543.22	Картографический
31	424471.40	2257894.34	Картографический
32	424476.53	2257804.13	Картографический
33	424474.23	2257649.15	Картографический
34	424487.66	2257508.85	Картографический
35	424497.84	2257399.54	Картографический
36	424499.37	2257348.04	Картографический
37	424496.31	2257296.62	Картографический
38	424491.44	2257277.13	Картографический
39	424483.01	2257252.07	Картографический
40	424470.22	2257225.71	Картографический
41	424432.86	2257167.32	Картографический
42	424426.45	2257157.23	Картографический
43	424404.54	2257133.66	Картографический

Каталог координат поворотных точек зоны Р 2.2
(Местная система координат МСК-47, зона II)

№ точки п/п	Координаты, м		Метод определения координат
	X(N)	Y(E)	
1	424228.11	2258928.54	Картографический
2	424311.95	2259199.52	Картографический
3	424219.88	2259285.70	Картографический
4	423940.78	2259280.80	Картографический

5	423845.93	2259301.15	Картографический
6	423871.29	2259482.62	Картографический
7	423689.15	2259363.75	Картографический
8	423671.47	2259351.97	Картографический
9	423674.36	2259322.06	Картографический
10	423663.68	2259249.22	Картографический
11	423530.70	2259279.69	Картографический
12	423474.76	2259275.24	Картографический
13	423474.65	2259164.16	Картографический
14	423547.49	2259009.82	Картографический
15	423634.93	2258904.45	Картографический
16	423740.17	2258939.34	Картографический
17	423747.70	2258904.64	Картографический
18	423852.20	2258905.94	Картографический
19	423866.50	2258906.11	Картографический
20	423916.78	2258906.04	Картографический
21	424130.68	2258909.42	Картографический

Каталог координат поворотных точек зоны Р 2.3
(Местная система координат МСК-47, зона II)

№ точки п/п	Координаты. м		Метод определения координат
	X(N)	Y(E)	
1	423938.34	2260549.42	Картографический
2	423573.51	2260563.32	Картографический
3	423607.86	2260215.95	Картографический
4	423969.92	2260261.10	Картографический

Каталог координат поворотных точек зоны Р 2.4
(Местная система координат МСК-47, зона II)

№ точки п/п	Координаты. м		Метод определения координат
	X(N)	Y(E)	
1	419944.32	2259163.38	Картографический
2	419861.48	2259173.67	Картографический
3	419725.89	2259190.5	Картографический
4	419734.60	2259260.61	Картографический
5	419548.82	2259306.76	Картографический
6	419533.99	2259213.48	Картографический
7	419519.15	2259120.20	Картографический
8	419525.40	2259030.27	Картографический
9	419531.65	2258940.34	Картографический
10	419725.89	2258985.05	Картографический
11	419811.65	2259004.78	Картографический
12	419910.13	2259027.45	Картографический

Каталог координат поворотных точек зоны Р 2.5
(Местная система координат МСК-47, зона II)

№ точки п/п	Координаты. м		Метод определения координат
	X(N)	Y(E)	
1	419960.0	2259286.25	Картографический

2	419961.56	2259293.15	Картографический
3	419994.25	2259442.26	Картографический
4	420037.18	2259632.96	Картографический
5	419988.81	2259643.41	Картографический
6	419935.77	2259654.97	Картографический
7	419898.29	2259663.65	Картографический
8	419887.51	2259655.20	Картографический
9	419836.80	2259580.47	Картографический
10	419814.67	2259554.34	Картографический
11	419788.88	2259525.21	Картографический
12	419763.08	2259497.52	Картографический
13	419744.18	2259340.85	Картографический

ГРАФИЧЕСКАЯ ЧАСТЬ

Схема расположения зон режимов использования земель и земельных участков, требований к градостроительным регламентам в границах территории достопримечательного места
"Военно-мемориальная зона "Прорыв Блокады Ленинграда, 1941-1944 гг."

Схема раскладки листов

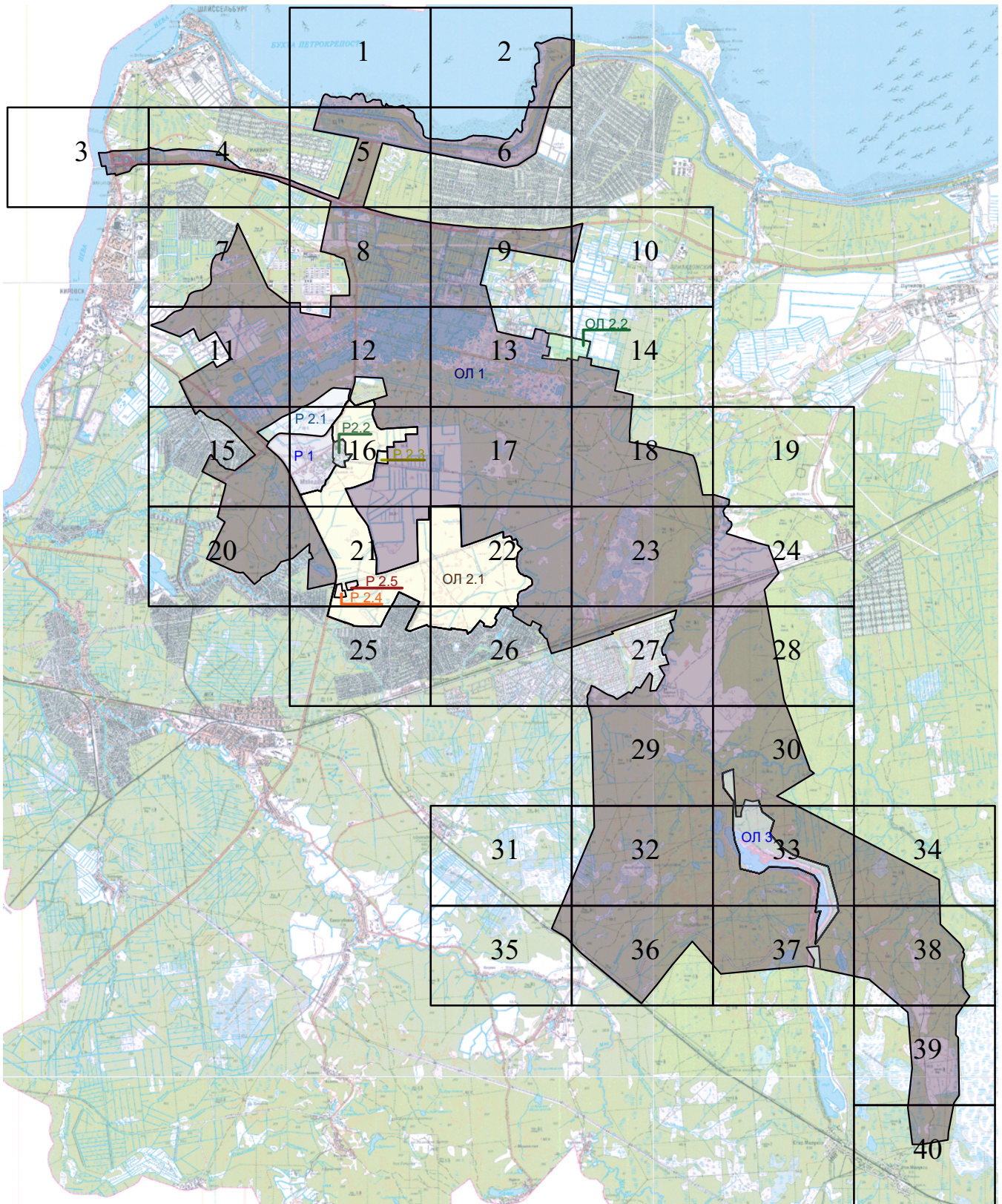


Схема расположения зон режимов использования земель и земельных участков, требований к градостроительным регламентам в границах территории достопримечательного места
"Военно-мемориальная зона "Прорыв Блокады Ленинграда, 1941-1944 гг.", М 1:20 000

Лист 1




Схема расположения зон режимов использования земель и земельных участков, требований к градостроительным регламентам в границах территории достопримечательного места

"Военно-мемориальная зона "Прорыв Блокады Ленинграда, 1941-1944 гг.", М 1:20 000

Лист 2

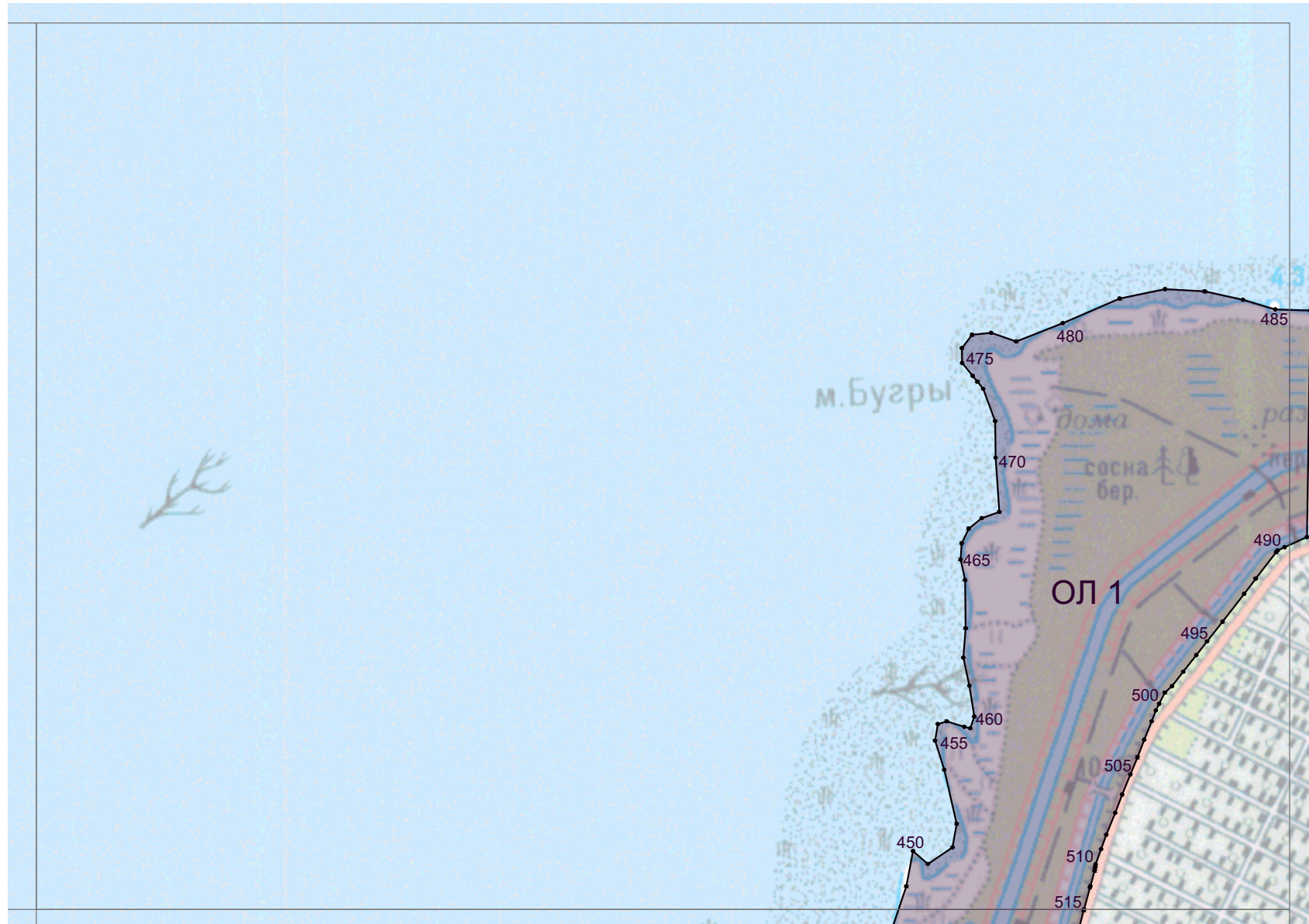


Схема расположения зон режимов использования земель и земельных участков, требований к градостроительным регламентам в границах территории достопримечательного места

"Военно-мемориальная зона "Прорыв Блокады Ленинграда, 1941-1944 гг.", М 1:20 000

Лист 3

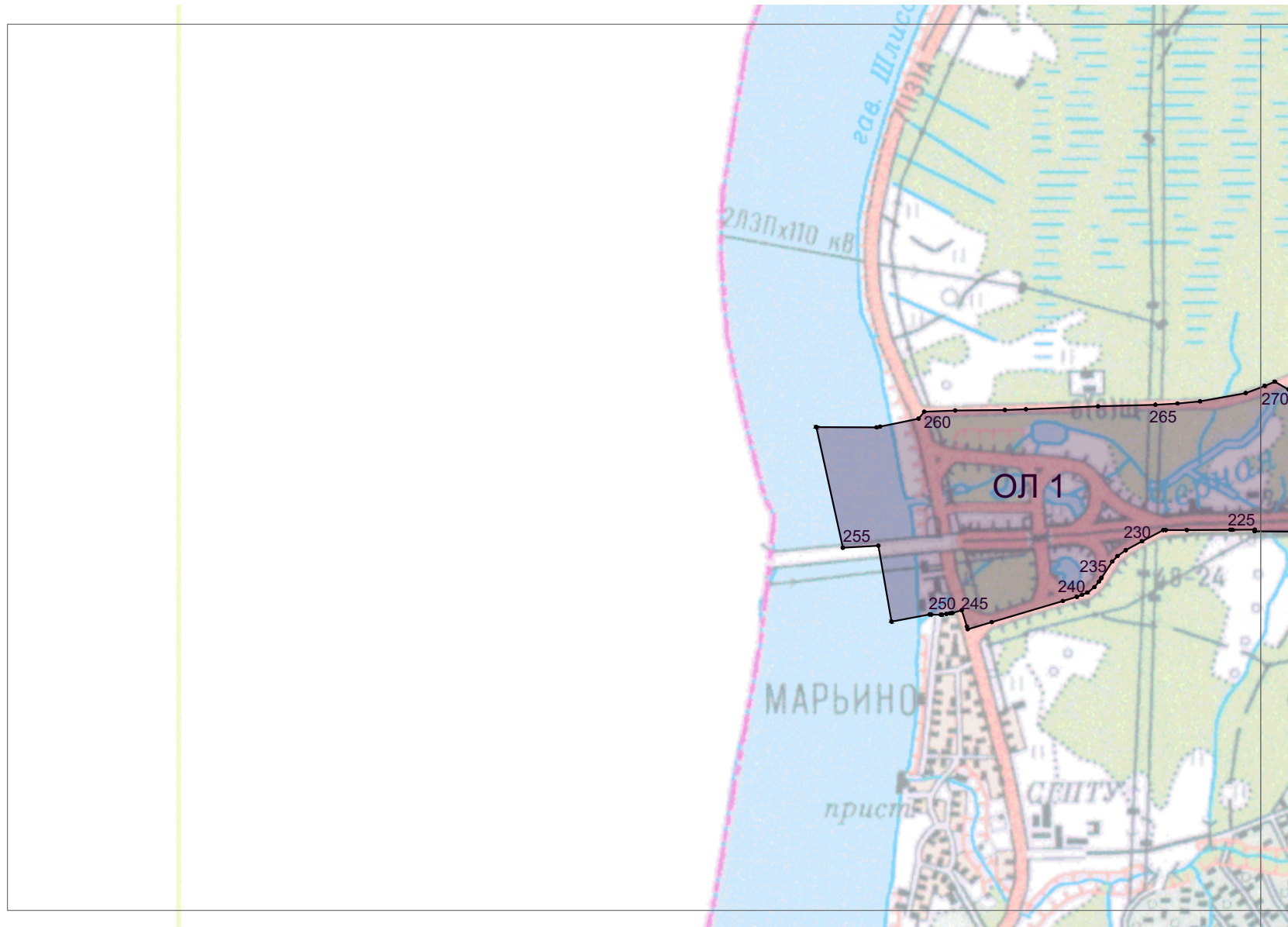


Схема расположения зон режимов использования земель и земельных участков, требований к градостроительным регламентам в границах территории достопримечательного места

"Военно-мемориальная зона "Прорыв Блокады Ленинграда, 1941-1944 гг.", М 1:20 000

Лист 4

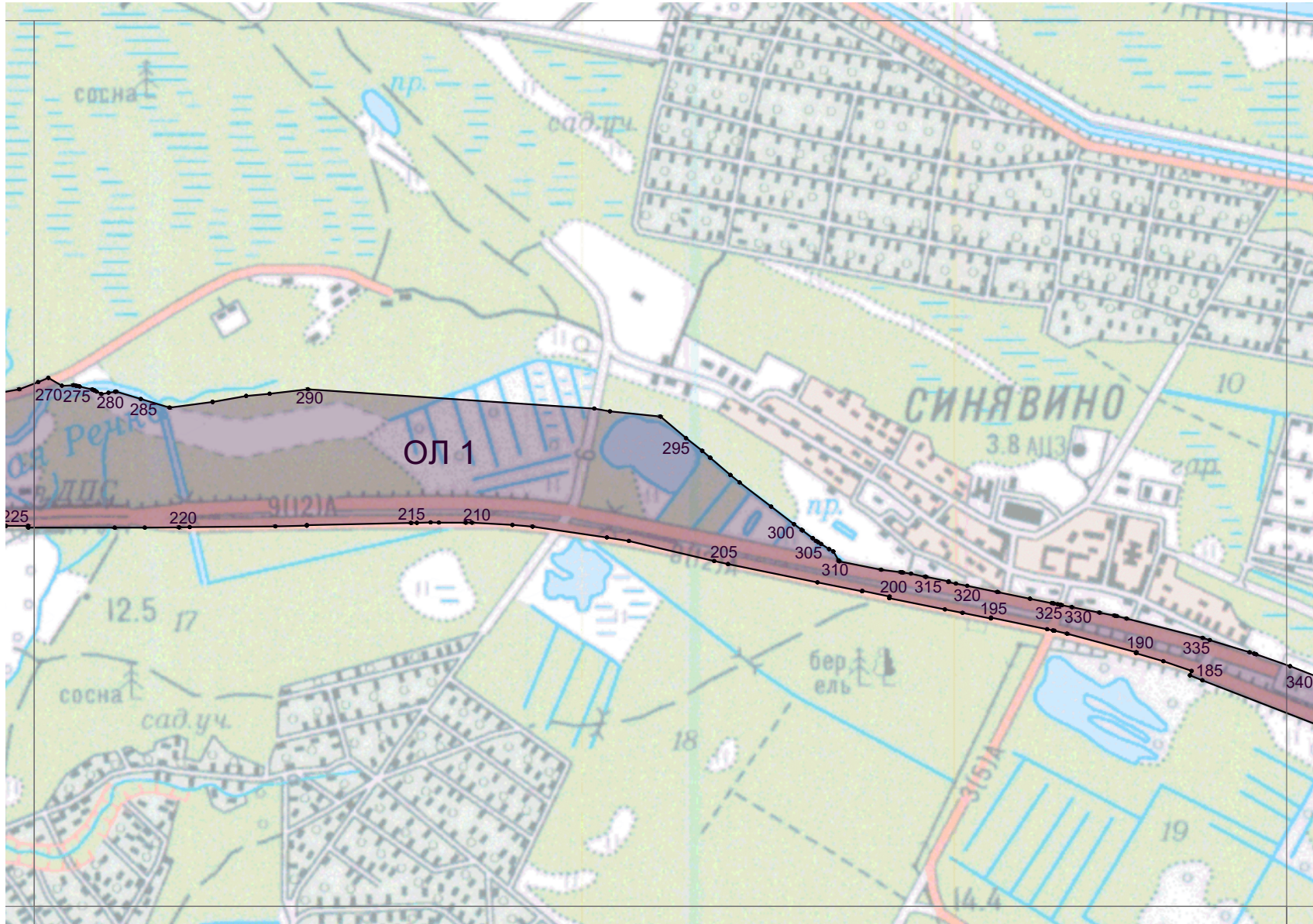


Схема расположения зон режимов использования земель и земельных участков, требований к градостроительным регламентам в границах территории достопримечательного места
"Военно-мемориальная зона "Прорыв Блокады Ленинграда, 1941-1944 гг.", М 1:20 000

Лист 5

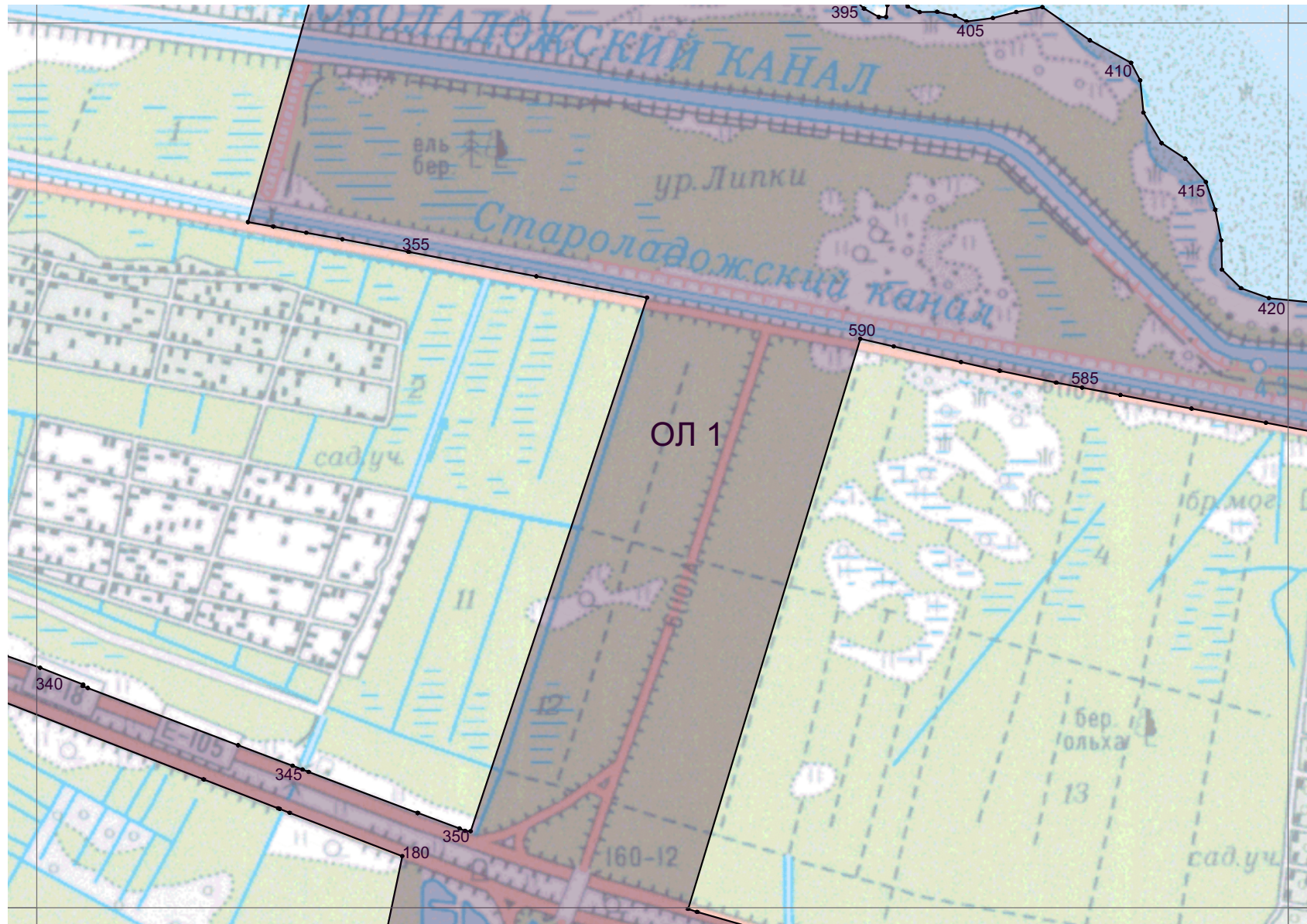


Схема расположения зон режимов использования земель и земельных участков, требований к градостроительным регламентам в границах территории достопримечательного места

"Военно-мемориальная зона "Прорыв Блокады Ленинграда, 1941-1944 гг.", М 1:20 000

Лист 6

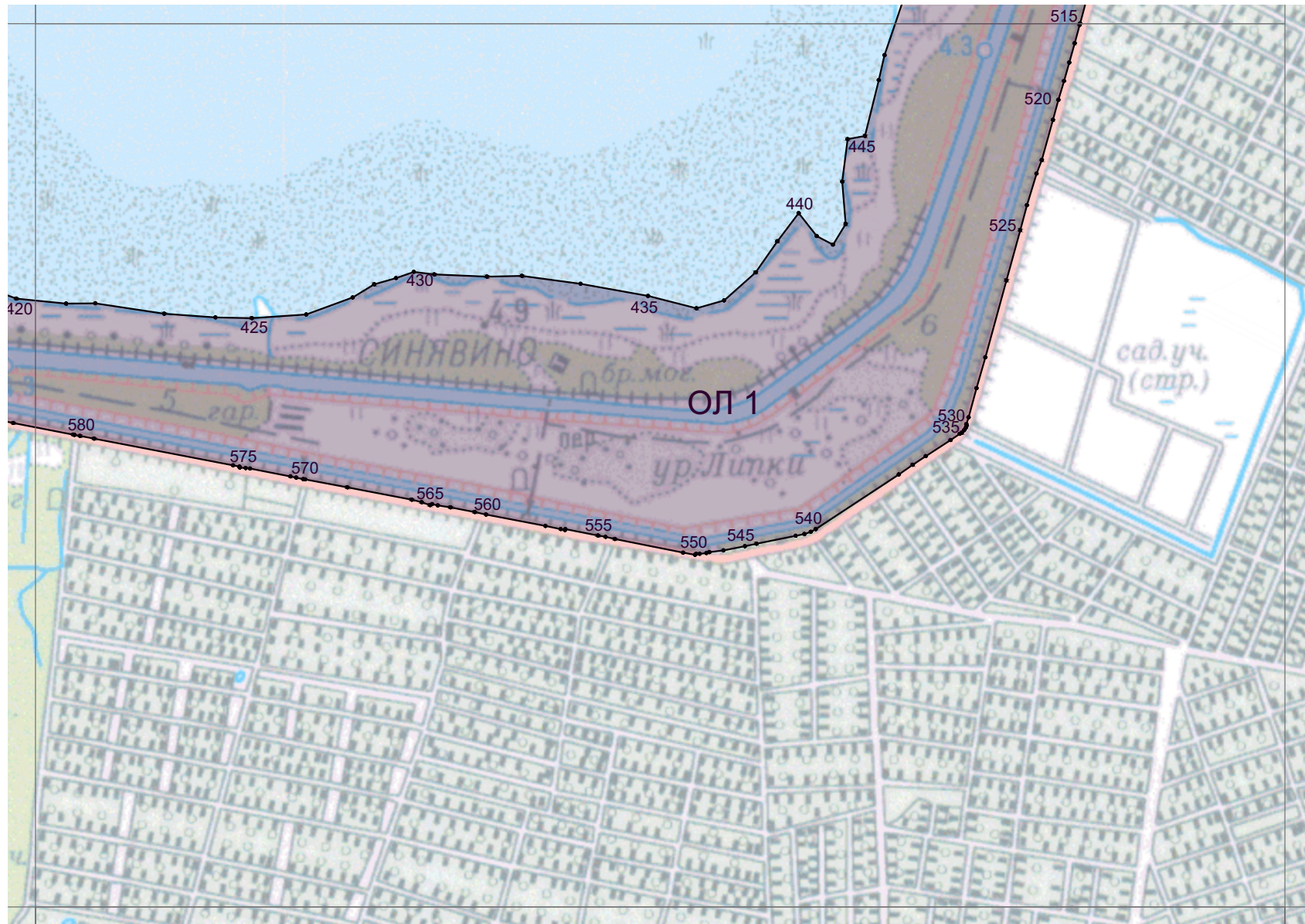


Схема расположения зон режимов использования земель и земельных участков, требований к градостроительным регламентам в границах территории достопримечательного места

"Военно-мемориальная зона "Прорыв Блокады Ленинграда, 1941-1944 гг.", М 1:20 000

Лист 7

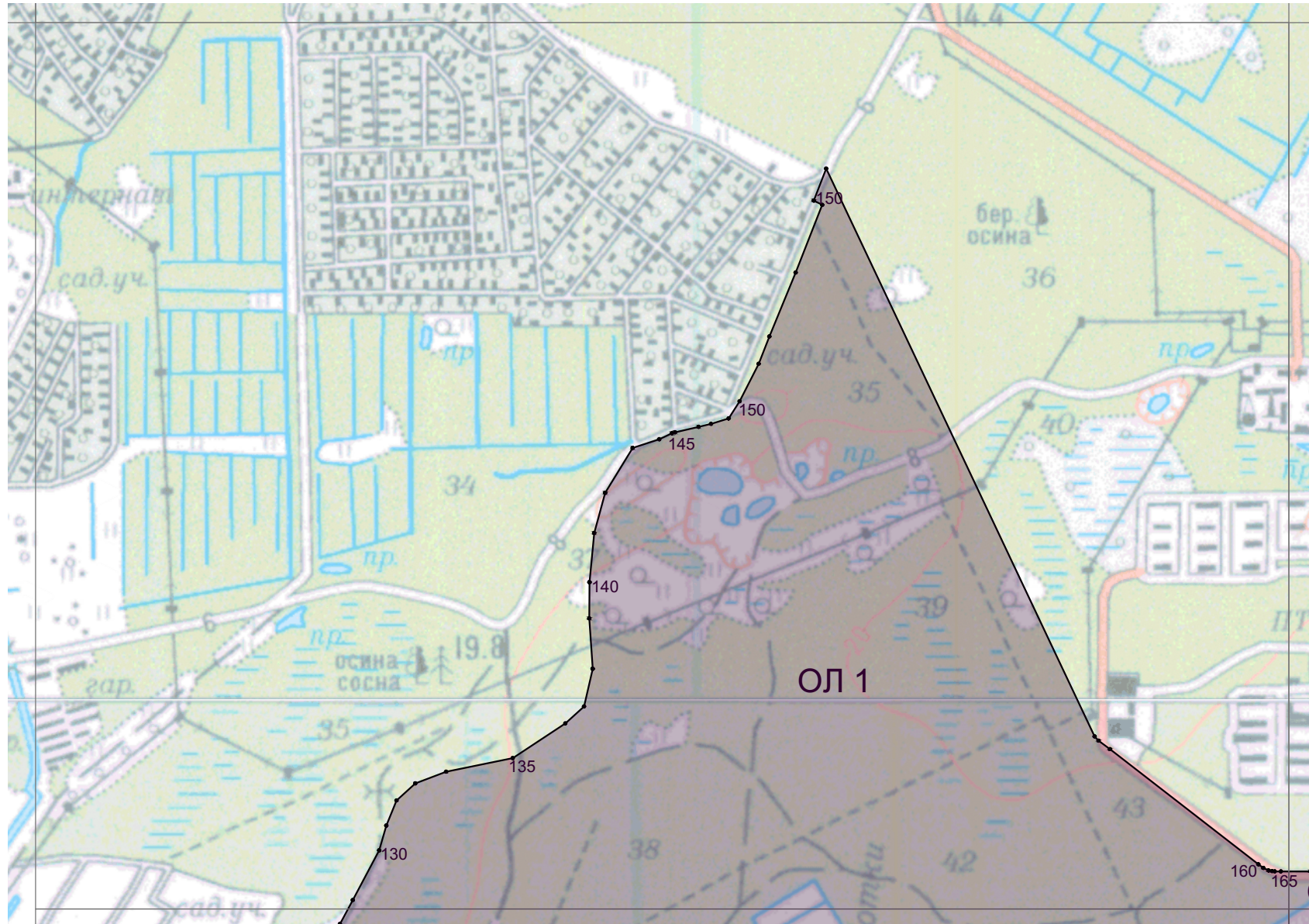


Схема расположения зон режимов использования земель и земельных участков, требований к градостроительным регламентам в границах территории достопримечательного места

"Военно-мемориальная зона "Прорыв Блокады Ленинграда, 1941-1944 гг.", М 1:20 000

Лист 9

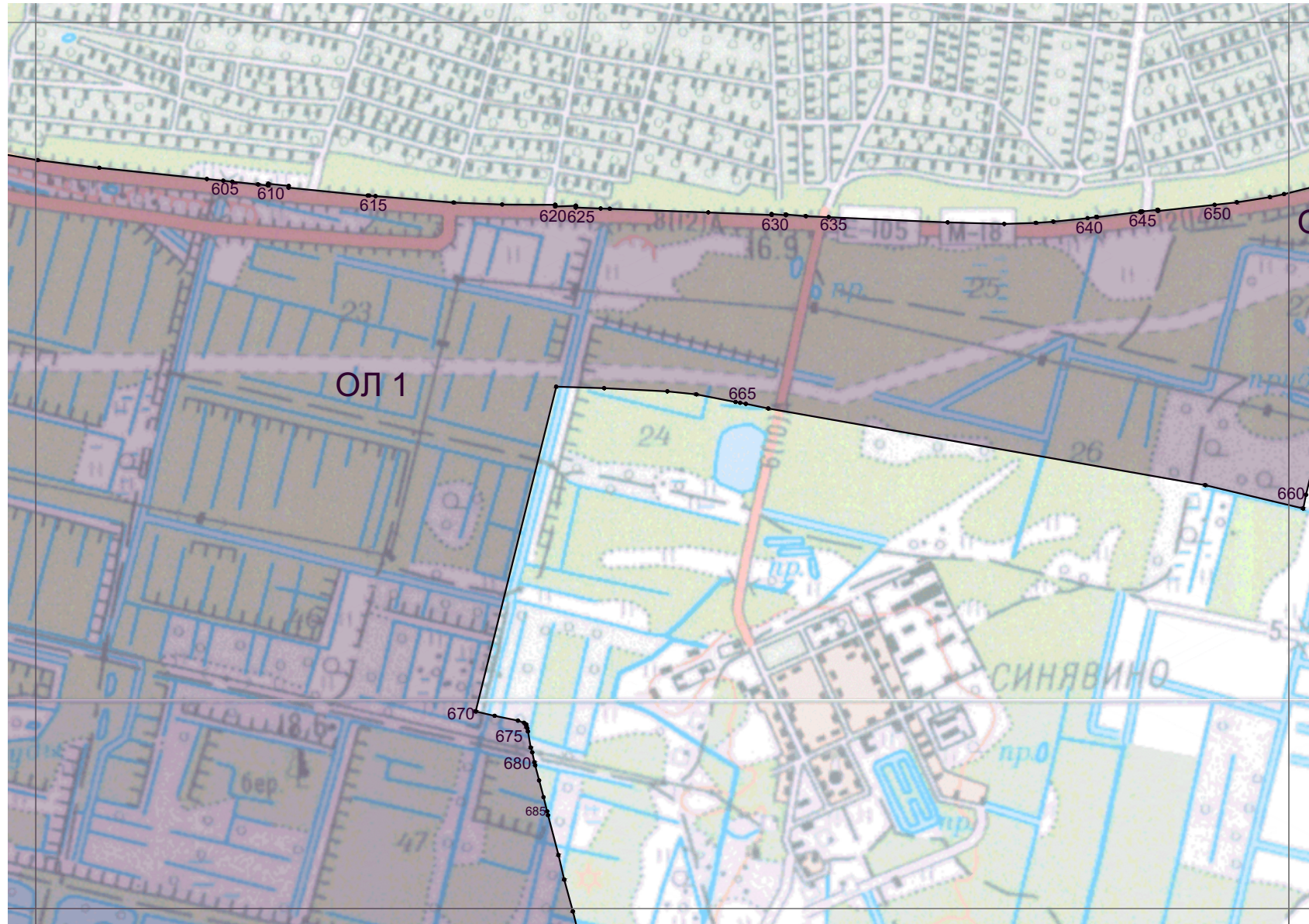


Схема расположения зон режимов использования земель и земельных участков, требований к градостроительным регламентам в границах территории достопримечательного места

"Военно-мемориальная зона "Прорыв Блокады Ленинграда, 1941-1944 гг.", М 1:20 000

Лист 10

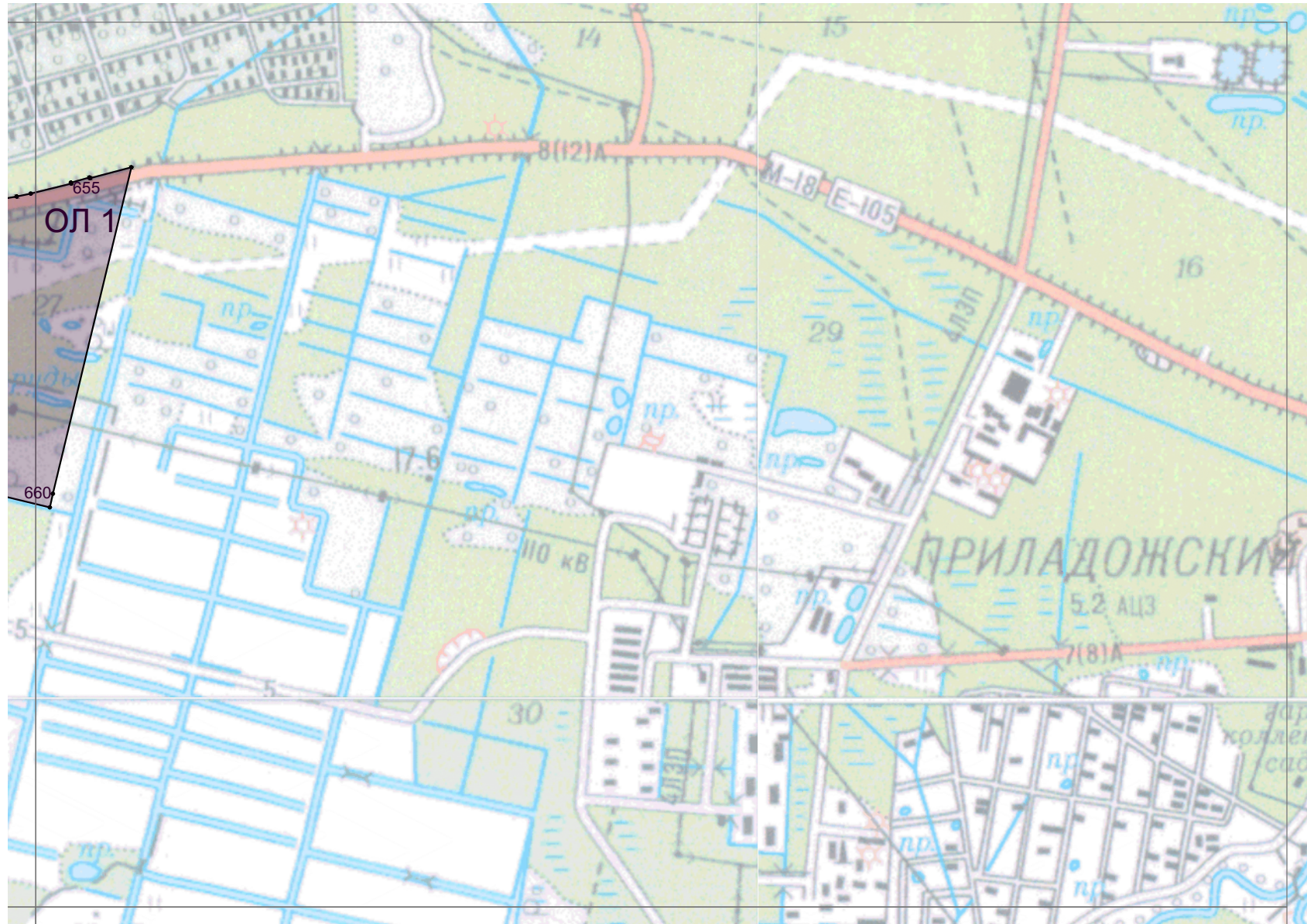


Схема расположения зон режимов использования земель и земельных участков, требований к градостроительным регламентам в границах территории достопримечательного места

"Военно-мемориальная зона "Прорыв Блокады Ленинграда, 1941-1944 гг.", М 1:20 000

Лист 11

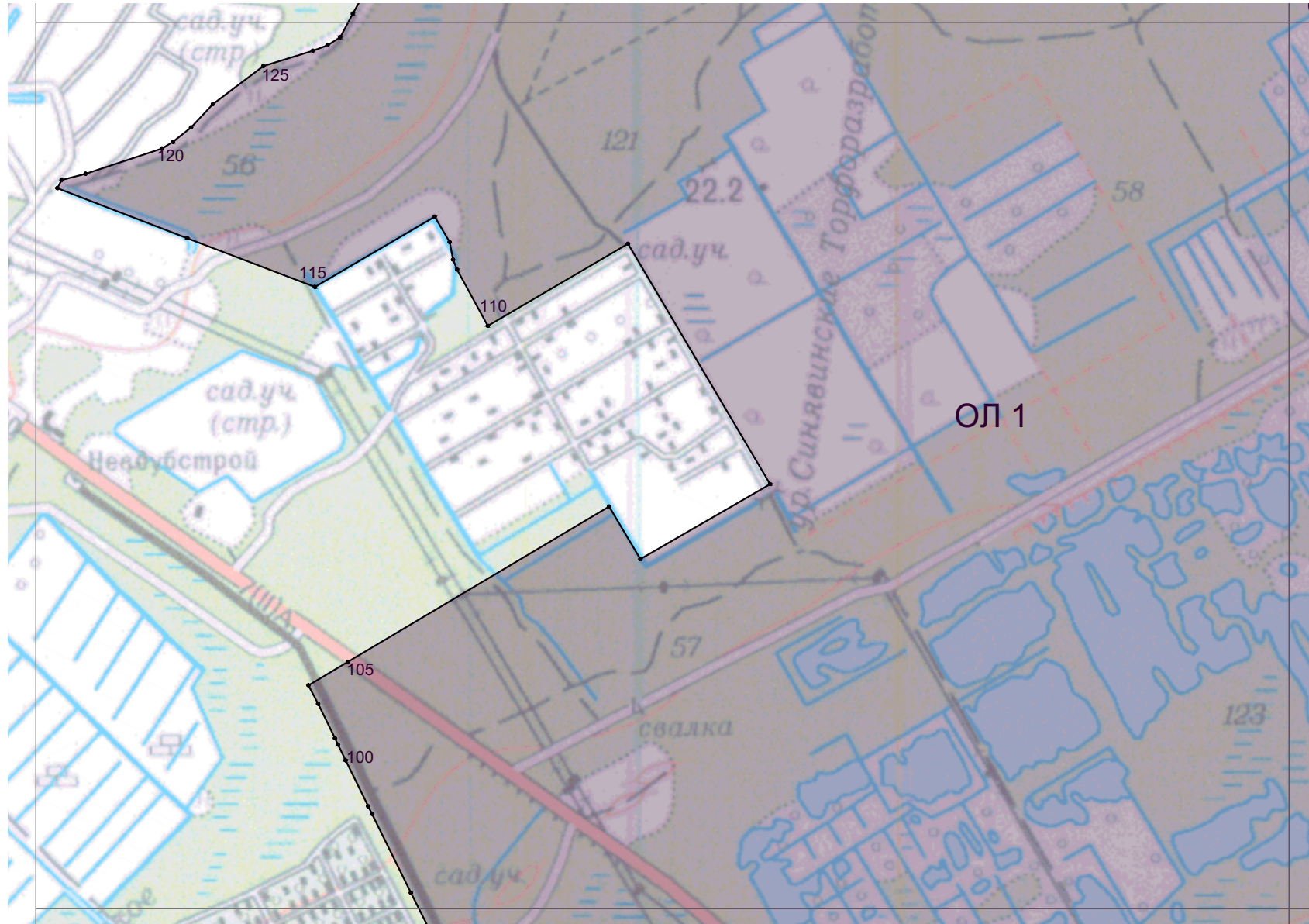


Схема расположения зон режимов использования земель и земельных участков, требований к градостроительным регламентам в границах территории достопримечательного места
"Военно-мемориальная зона "Прорыв Блокады Ленинграда, 1941-1944 гг.", М 1:20 000

Лист 12

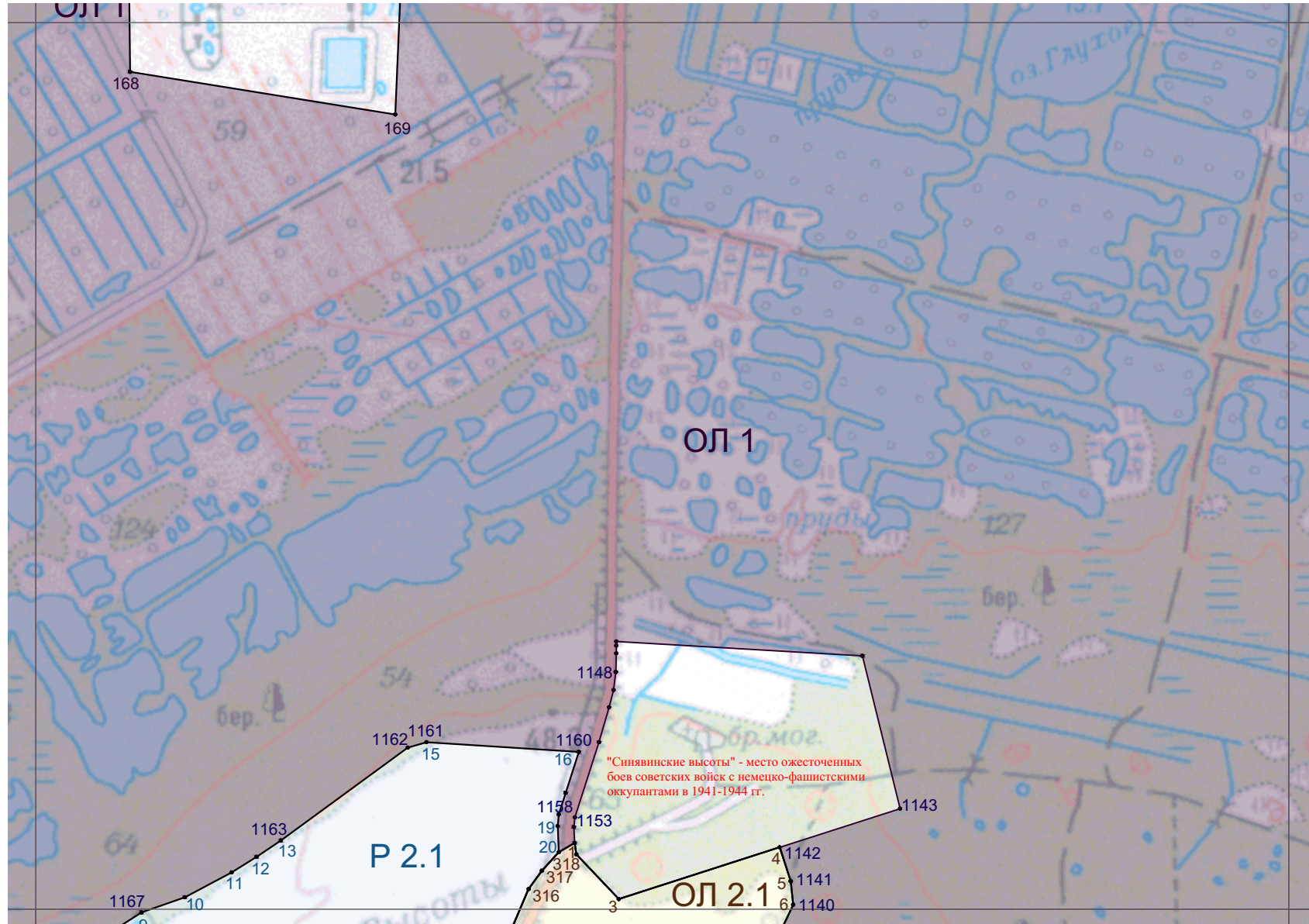


Схема расположения зон режимов использования земель и земельных участков, требований к градостроительным регламентам в границах территории достопримечательного места

"Военно-мемориальная зона "Прорыв Блокады Ленинграда, 1941-1944 гг.", М 1:20 000

Лист 13

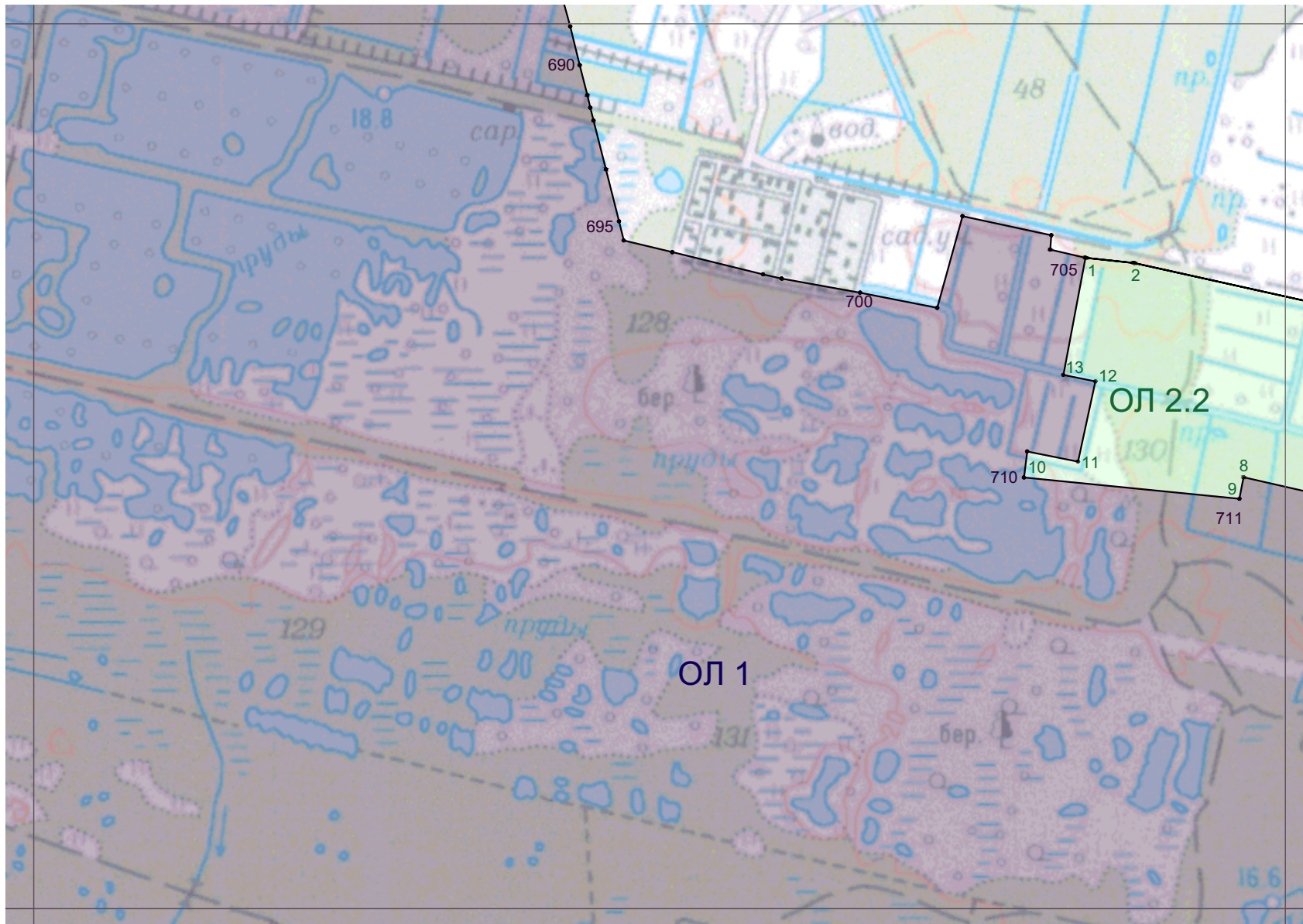


Схема расположения зон режимов использования земель и земельных участков, требований к градостроительным регламентам в границах территории достопримечательного места

"Военно-мемориальная зона "Прорыв Блокады Ленинграда, 1941-1944 гг.", М 1:20 000

Лист 14

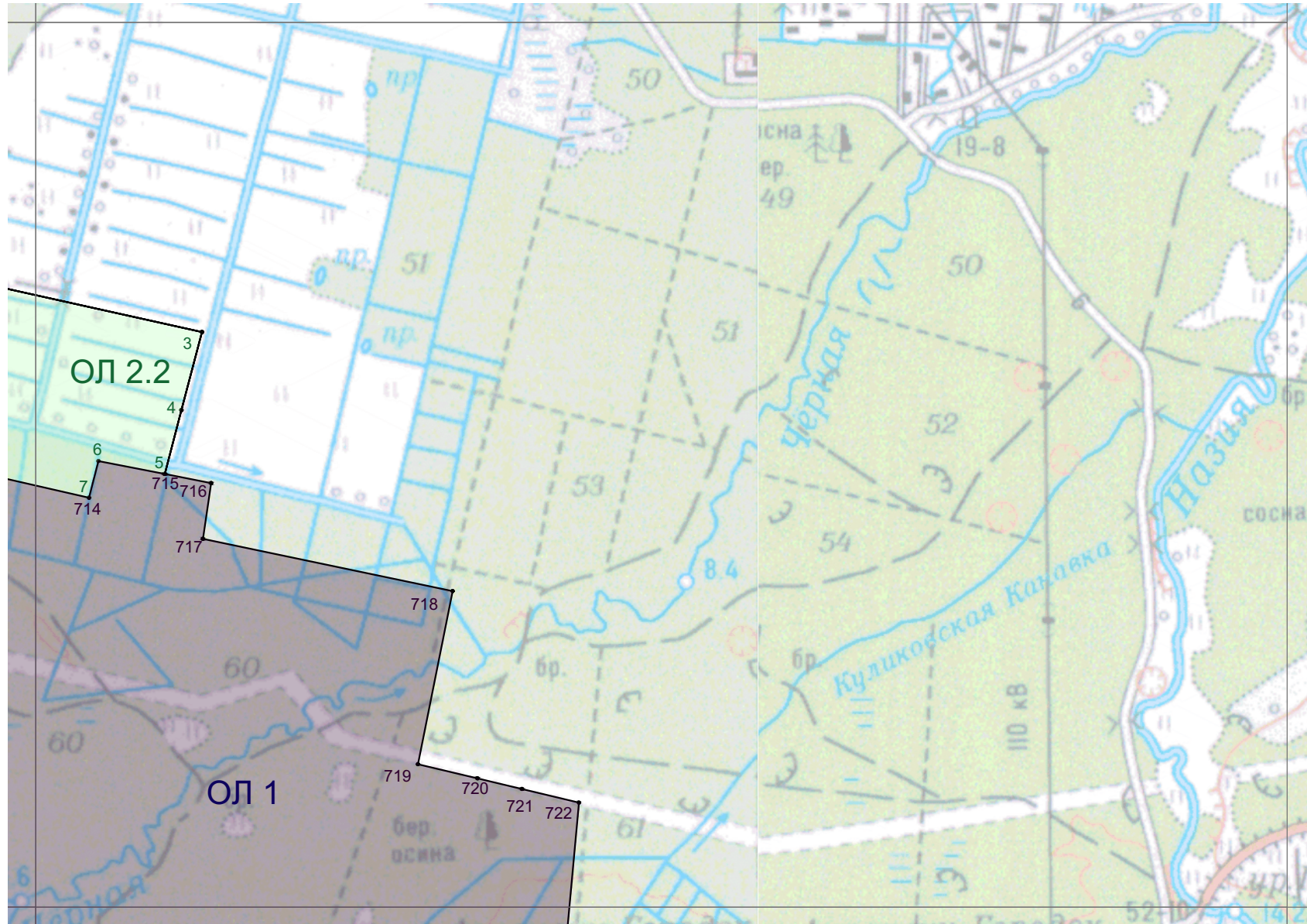


Схема расположения зон режимов использования земель и земельных участков, требований к градостроительным регламентам в границах территории достопримечательного места

"Военно-мемориальная зона "Прорыв Блокады Ленинграда, 1941-1944 гг.", М 1:20 000

Лист 15

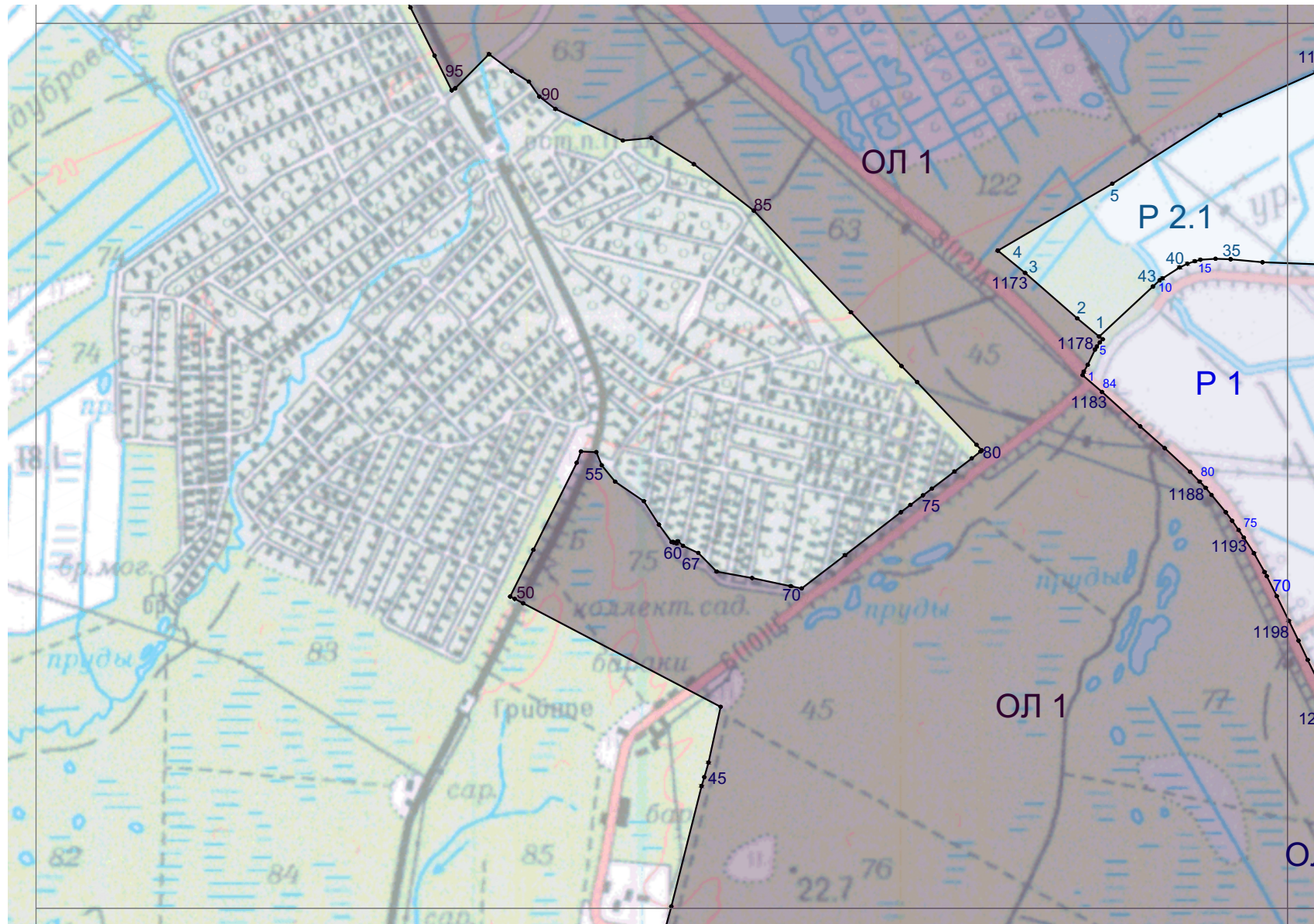


Схема расположения зон режимов использования земель и земельных участков, требований к градостроительным регламентам в границах территории достопримечательного места

"Военно-мемориальная зона "Прорыв Блокады Ленинграда, 1941-1944 гг.", М 1:20 000

Лист 16

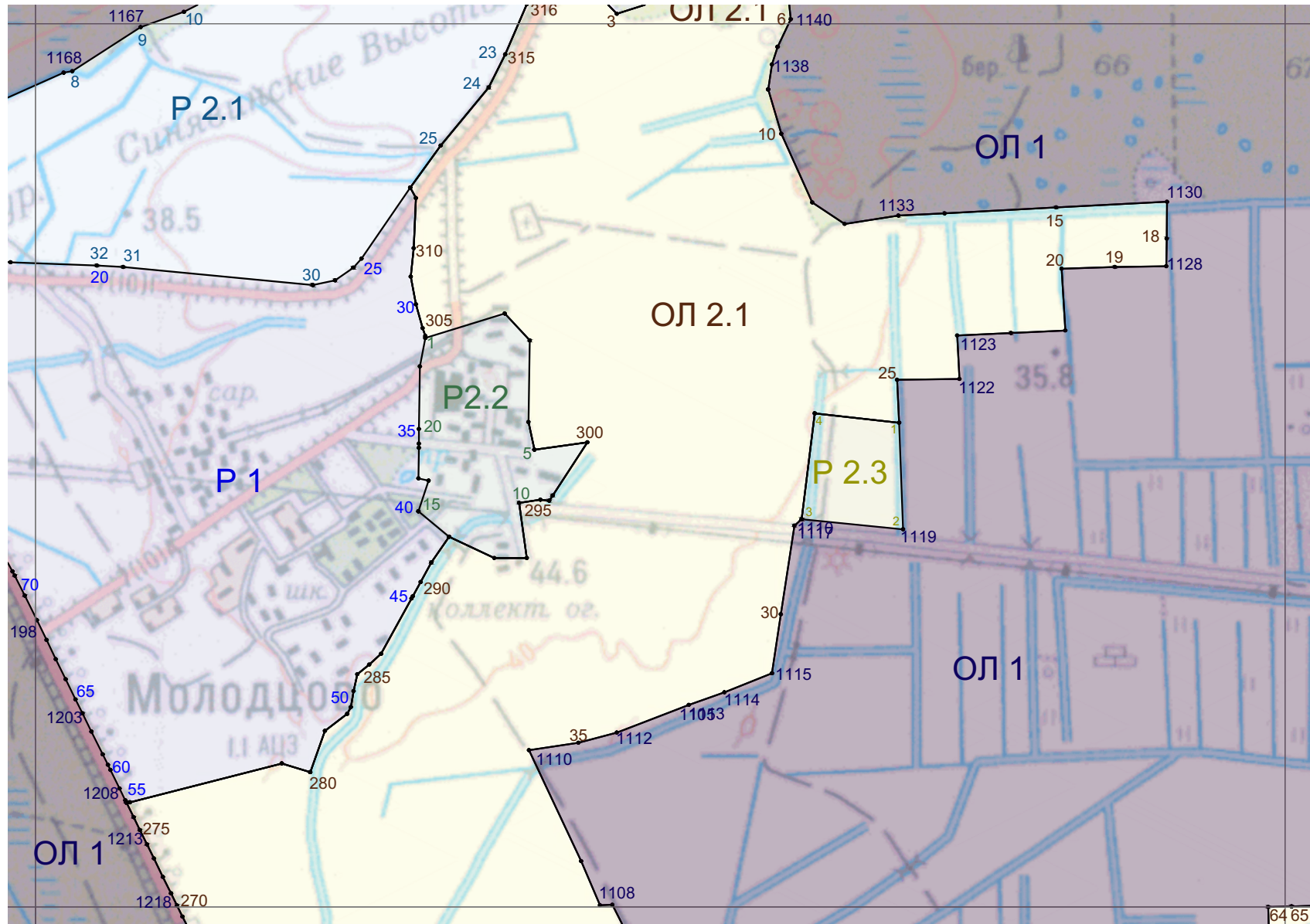


Схема расположения зон режимов использования земель и земельных участков, требований к градостроительным регламентам в границах территории достопримечательного места

"Военно-мемориальная зона "Прорыв Блокады Ленинграда, 1941-1944 гг.", М 1:20 000

Лист 17

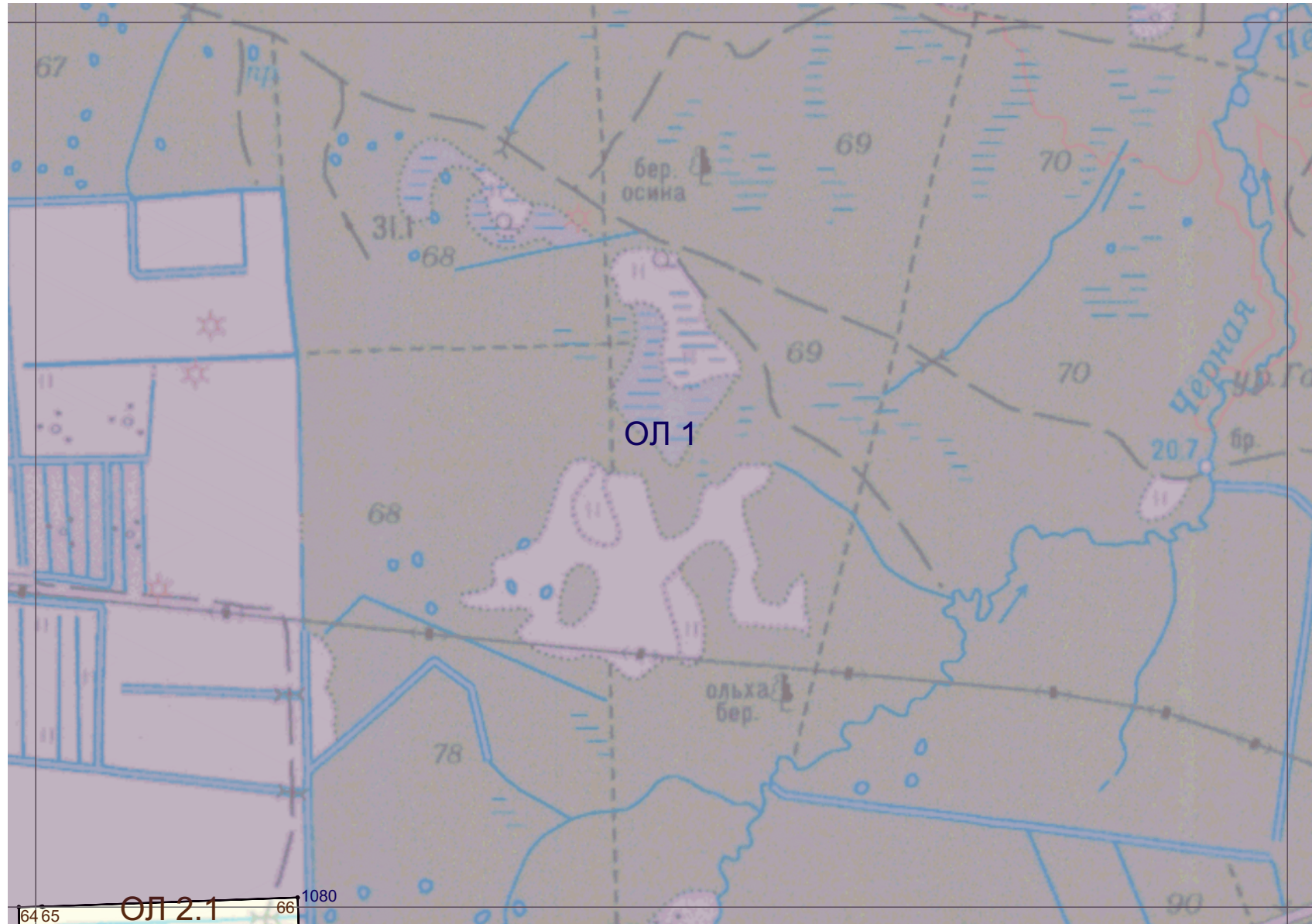


Схема расположения зон режимов использования земель и земельных участков, требований к градостроительным регламентам в границах территории достопримечательного места

"Военно-мемориальная зона "Прорыв Блокады Ленинграда, 1941-1944 гг.", М 1:20 000

Лист 18

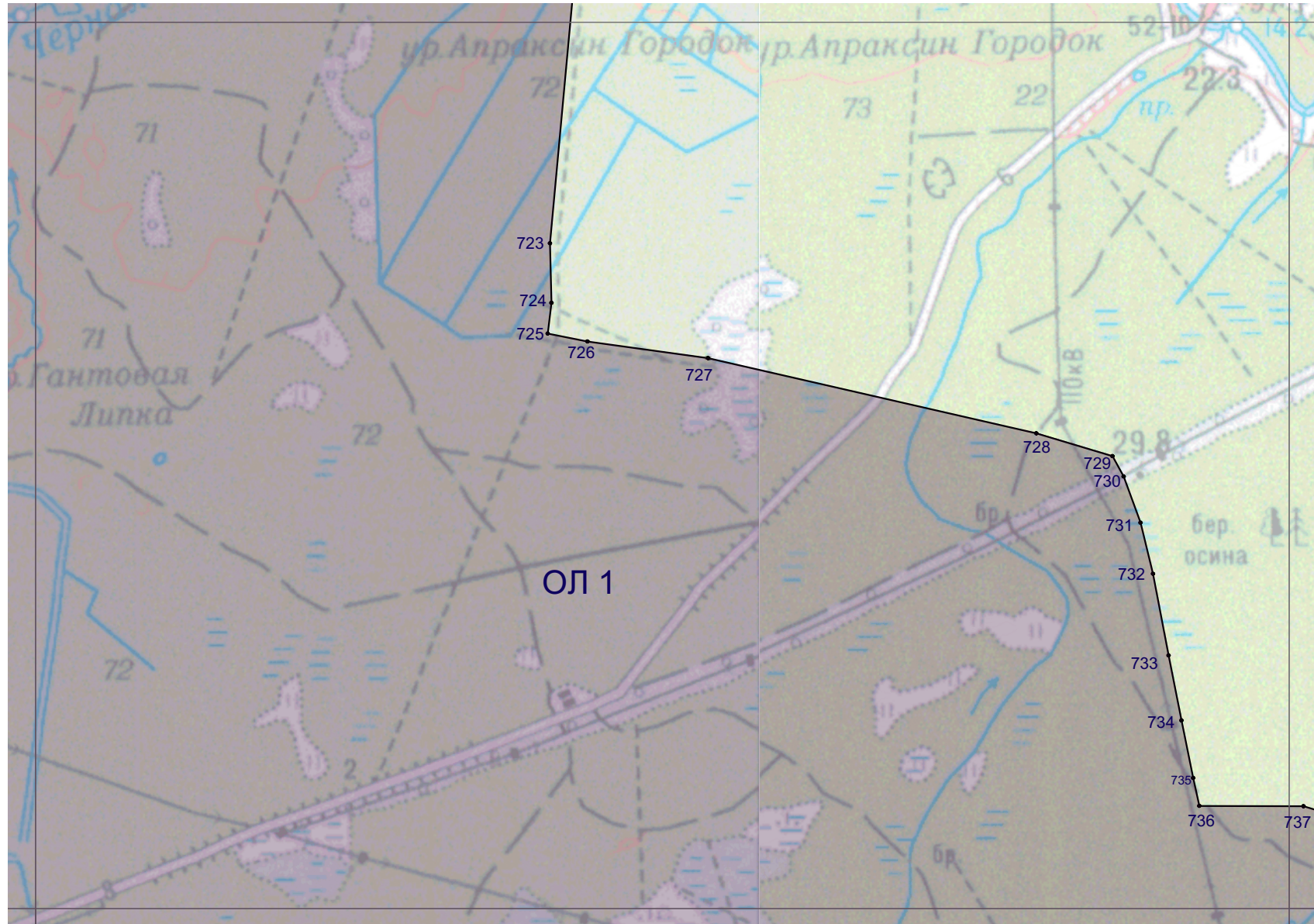


Схема расположения зон режимов использования земель и земельных участков, требований к градостроительным регламентам в границах территории достопримечательного места

"Военно-мемориальная зона "Прорыв Блокады Ленинграда, 1941-1944 гг.", М 1:20 000

Лист 19



Схема расположения зон режимов использования земель и земельных участков, требований к градостроительным регламентам в границах территории достопримечательного места

"Военно-мемориальная зона "Прорыв Блокады Ленинграда, 1941-1944 гг.", М 1:20 000

Лист 20

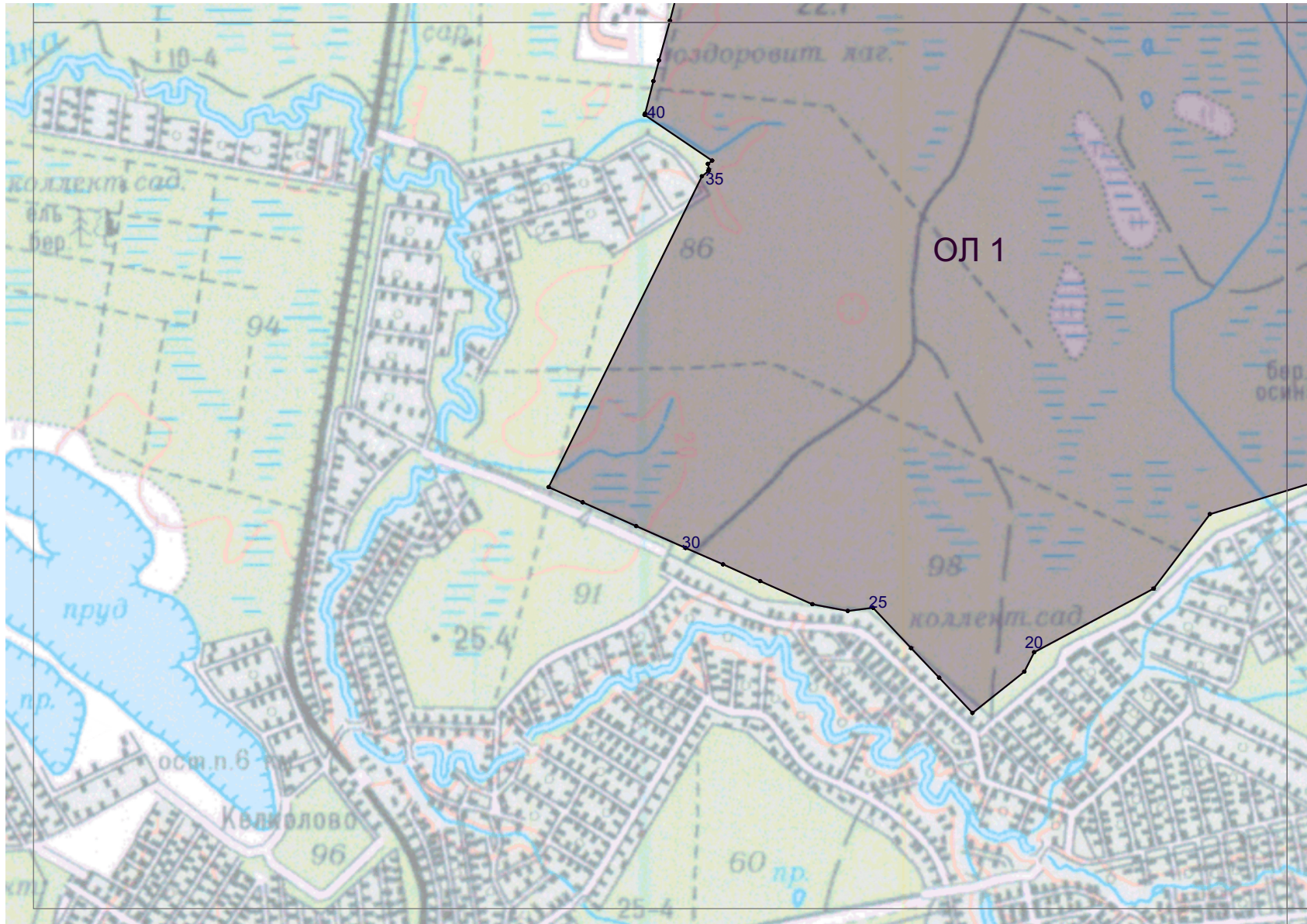


Схема расположения зон режимов использования земель и земельных участков, требований к градостроительным регламентам в границах территории достопримечательного места

"Военно-мемориальная зона "Прорыв Блокады Ленинграда, 1941-1944 гг.", М 1:20 000

Лист 23

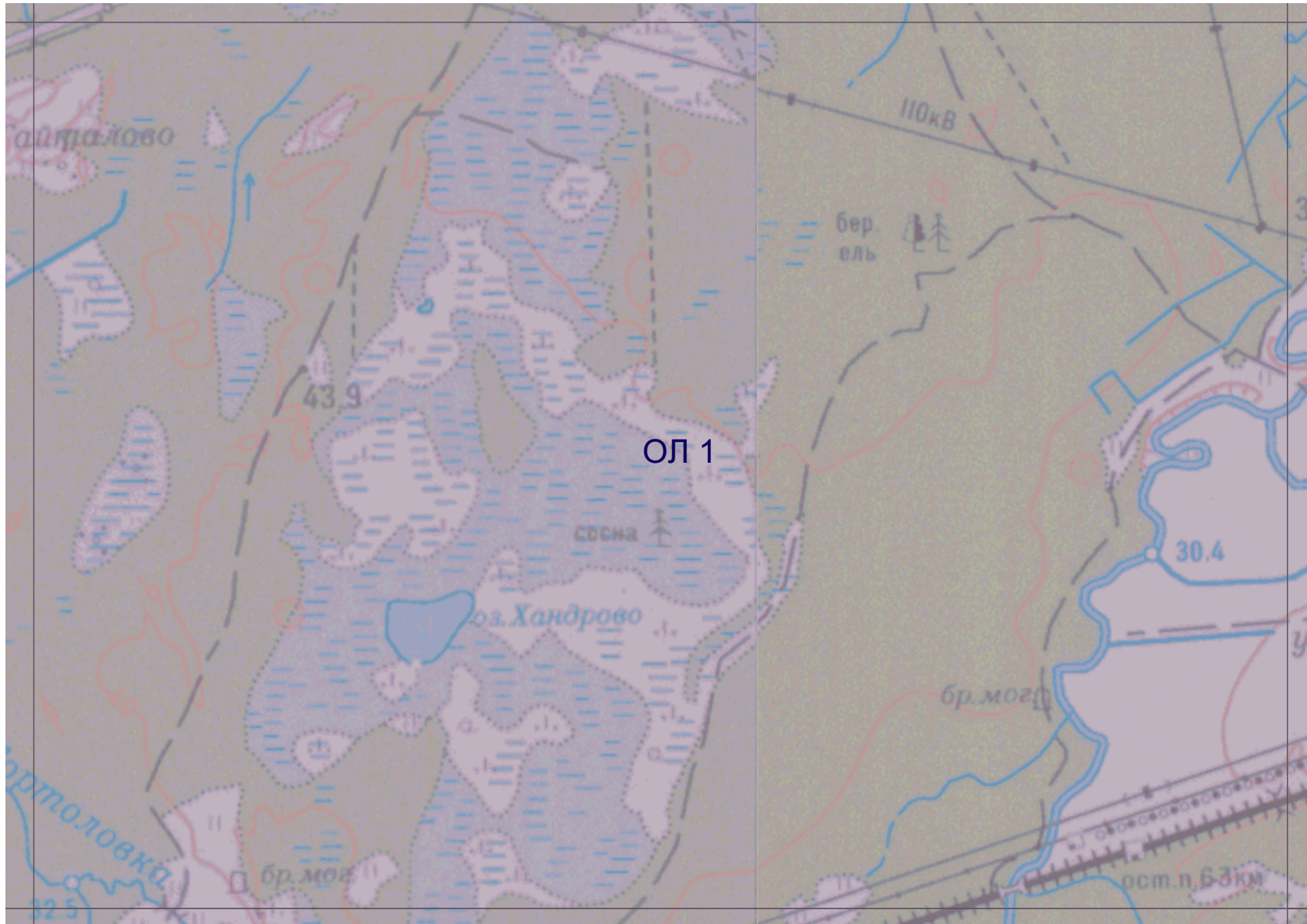


Схема расположения зон режимов использования земель и земельных участков, требований к градостроительным регламентам в границах территории достопримечательного места
"Военно-мемориальная зона "Прорыв Блокады Ленинграда, 1941-1944 гг.", М 1:20 000

Лист 24

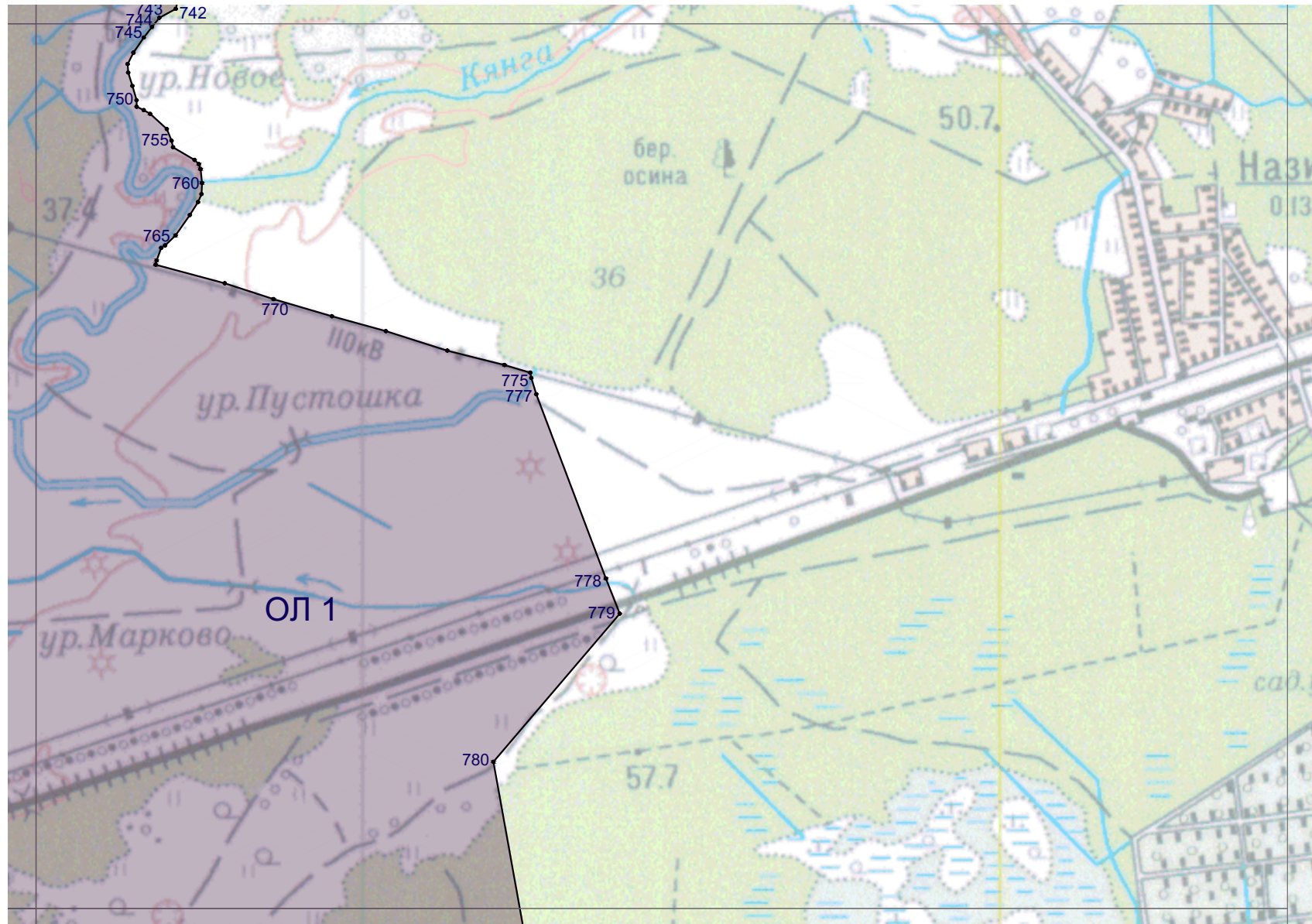


Схема расположения зон режимов использования земель и земельных участков, требований к градостроительным регламентам в границах территории достопримечательного места

"Военно-мемориальная зона "Прорыв Блокады Ленинграда, 1941-1944 гг.", М 1:20 000

Лист 25

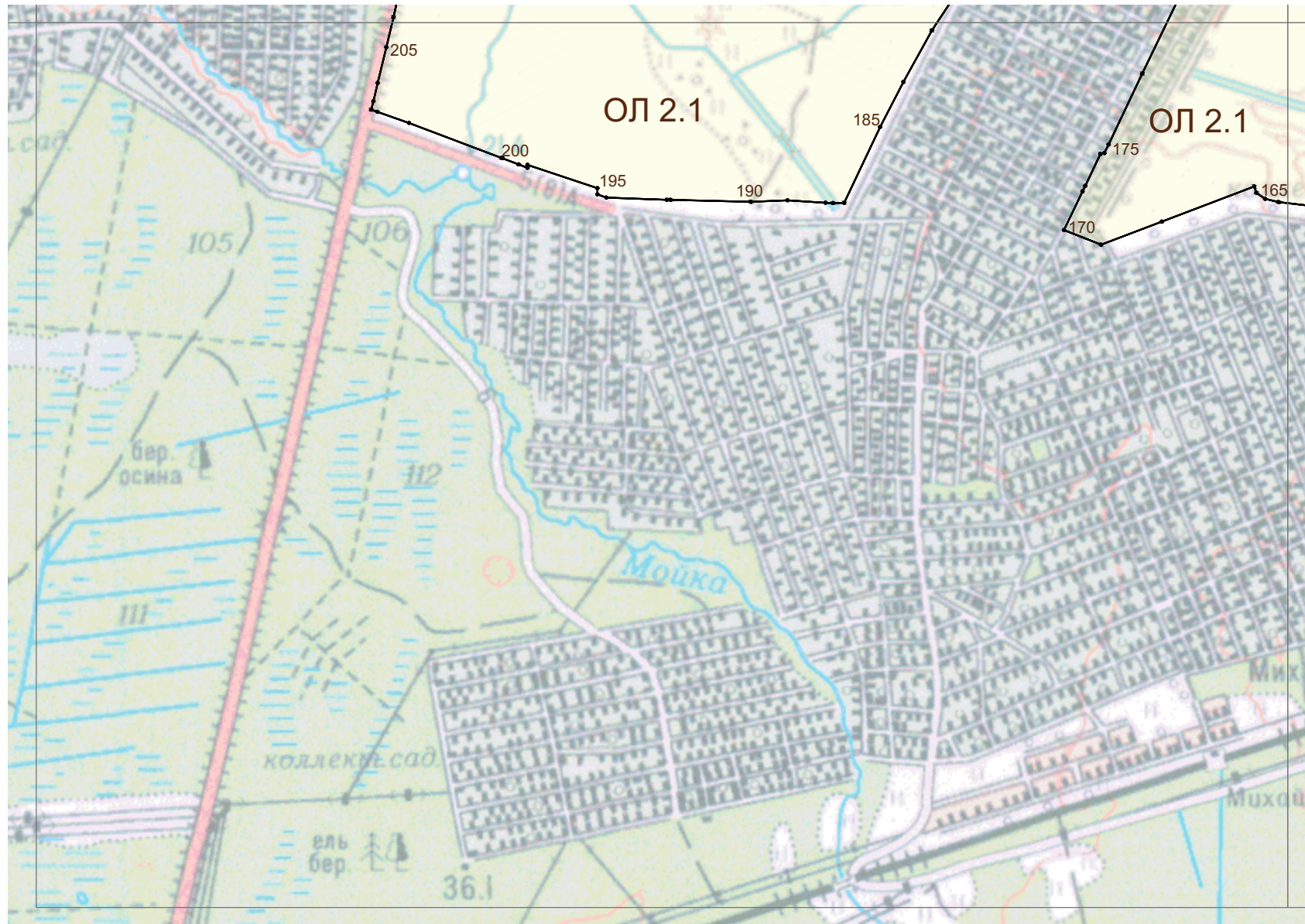


Схема расположения зон режимов использования земель и земельных участков, требований к градостроительным регламентам в границах территории достопримечательного места

"Военно-мемориальная зона "Прорыв Блокады Ленинграда, 1941-1944 гг.", М 1:20 000

Лист 26

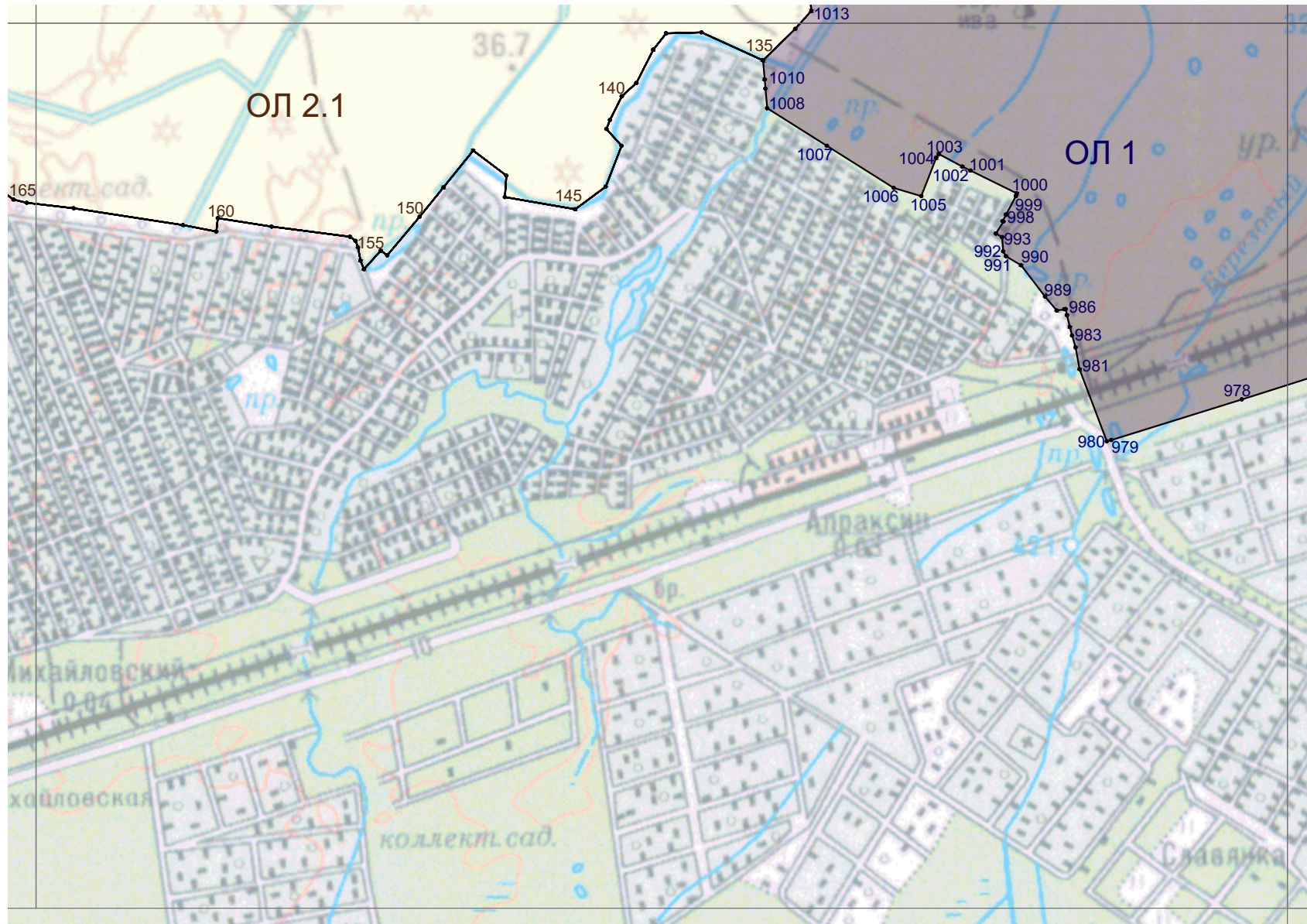


Схема расположения зон режимов использования земель и земельных участков, требований к градостроительным регламентам в границах территории достопримечательного места
"Военно-мемориальная зона "Прорыв Блокады Ленинграда, 1941-1944 гг.", М 1:20 000

Лист 27

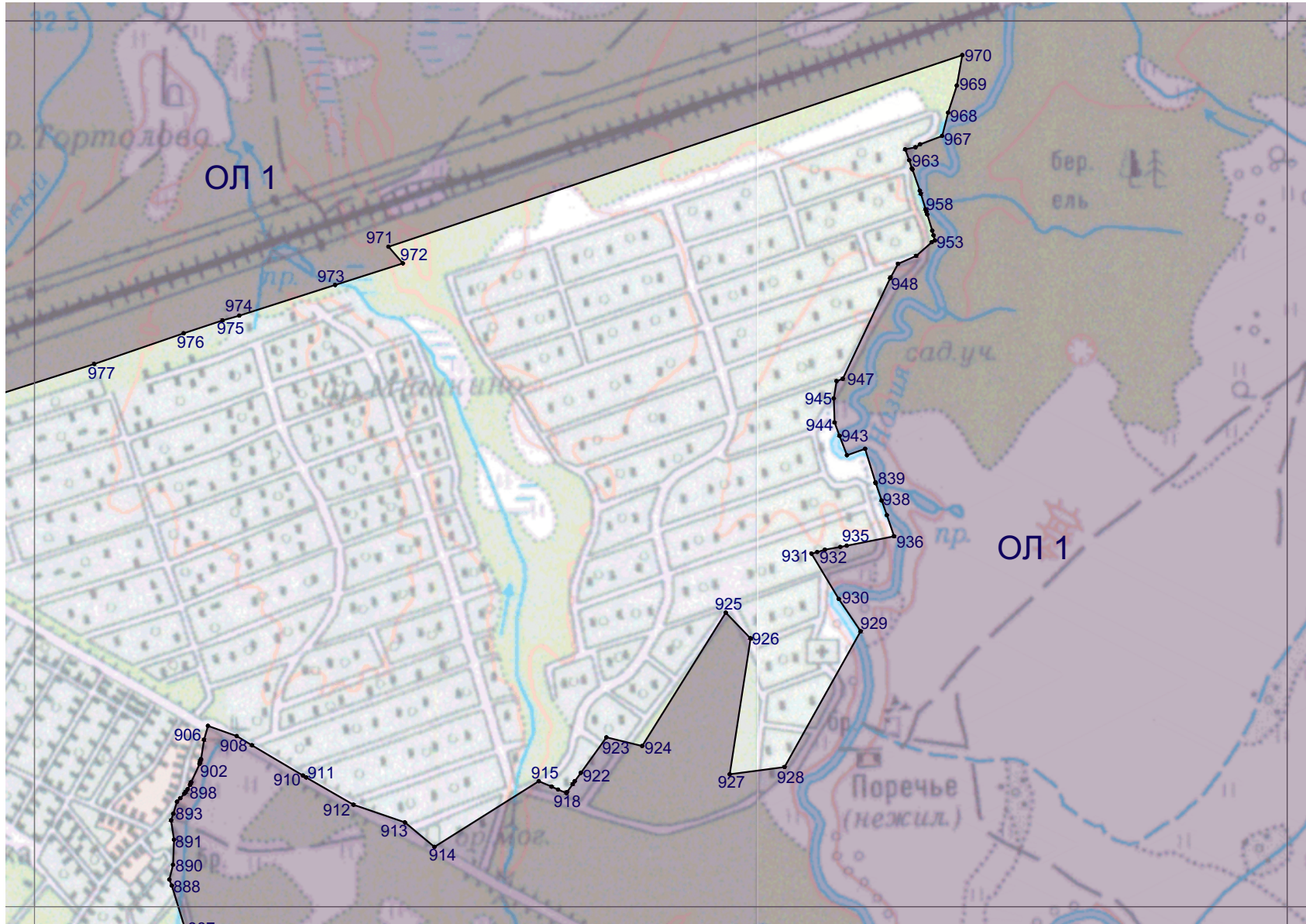


Схема расположения зон режимов использования земель и земельных участков, требований к градостроительным регламентам в границах территории достопримечательного места

"Военно-мемориальная зона "Прорыв Блокады Ленинграда, 1941-1944 гг.", М 1:20 000

Лист 28

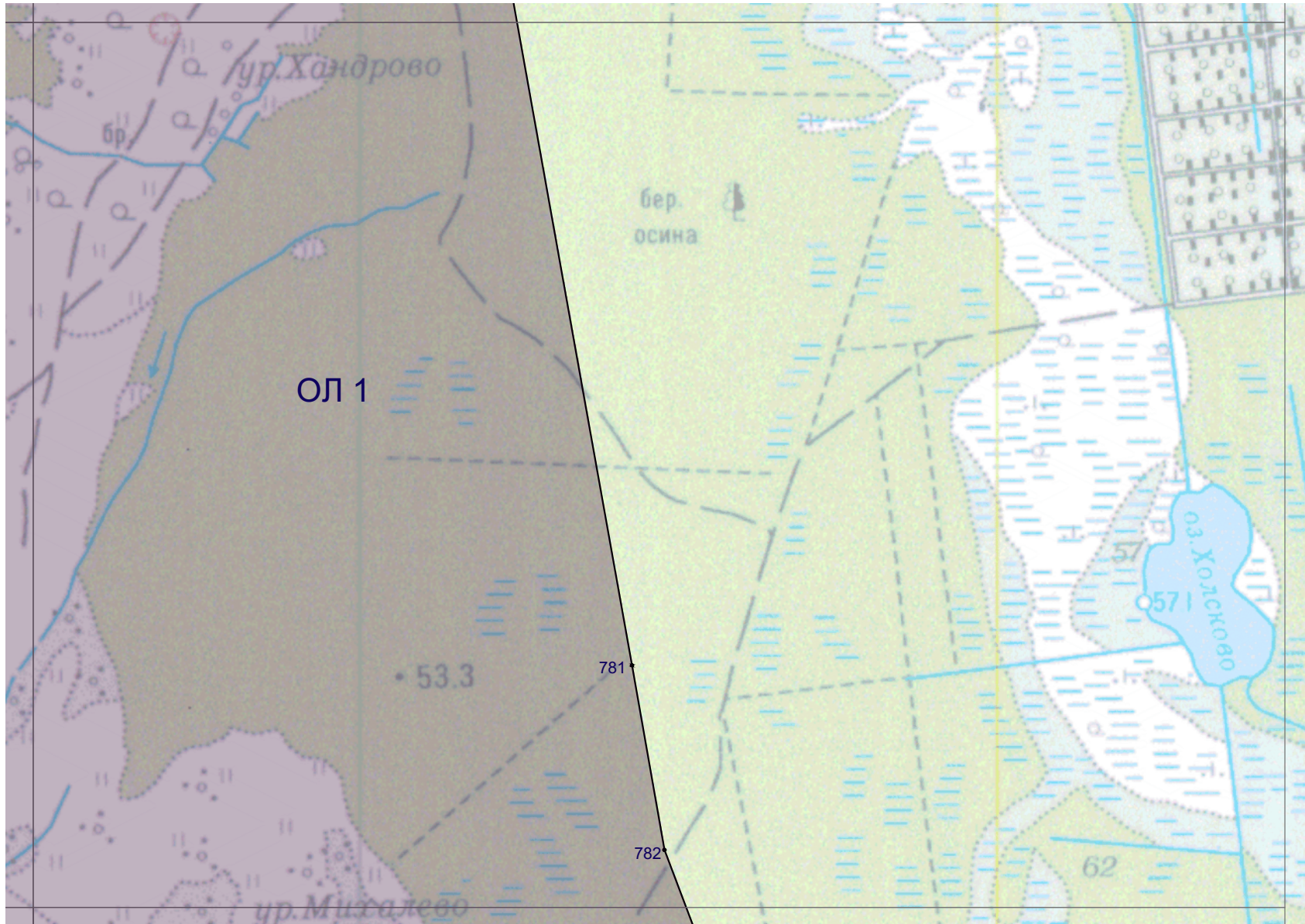


Схема расположения зон режимов использования земель и земельных участков, требований к градостроительным регламентам в границах территории достопримечательного места

"Военно-мемориальная зона "Прорыв Блокады Ленинграда, 1941-1944 гг.", М 1:20 000

Лист 29



Схема расположения зон режимов использования земель и земельных участков, требований к градостроительным регламентам в границах территории достопримечательного места

"Военно-мемориальная зона "Прорыв Блокады Ленинграда, 1941-1944 гг.", М 1:20 000

Лист 30

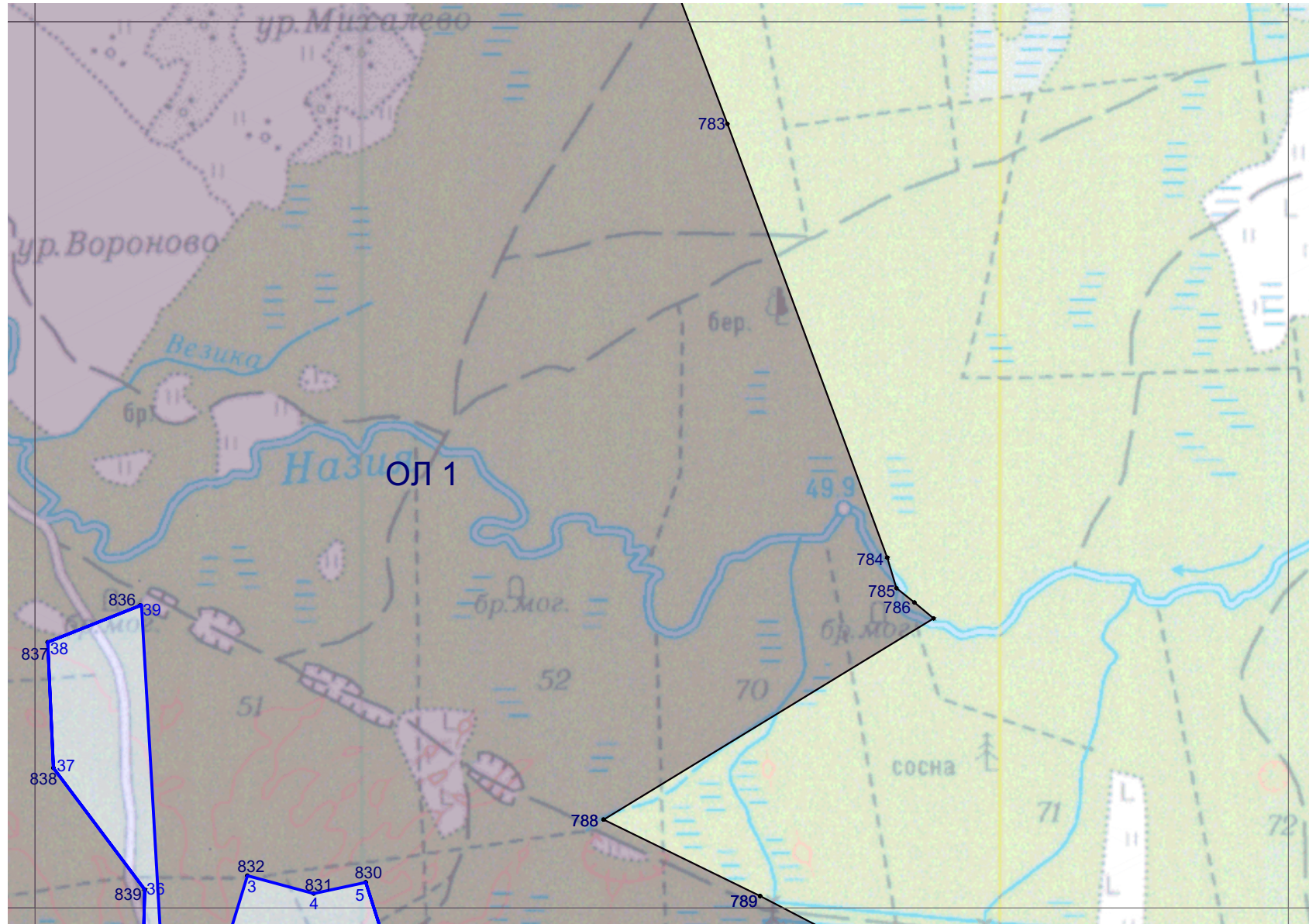


Схема расположения зон режимов использования земель и земельных участков, требований к градостроительным регламентам в границах территории достопримечательного места

"Военно-мемориальная зона "Прорыв Блокады Ленинграда, 1941-1944 гг.", М 1:20 000

Лист 31

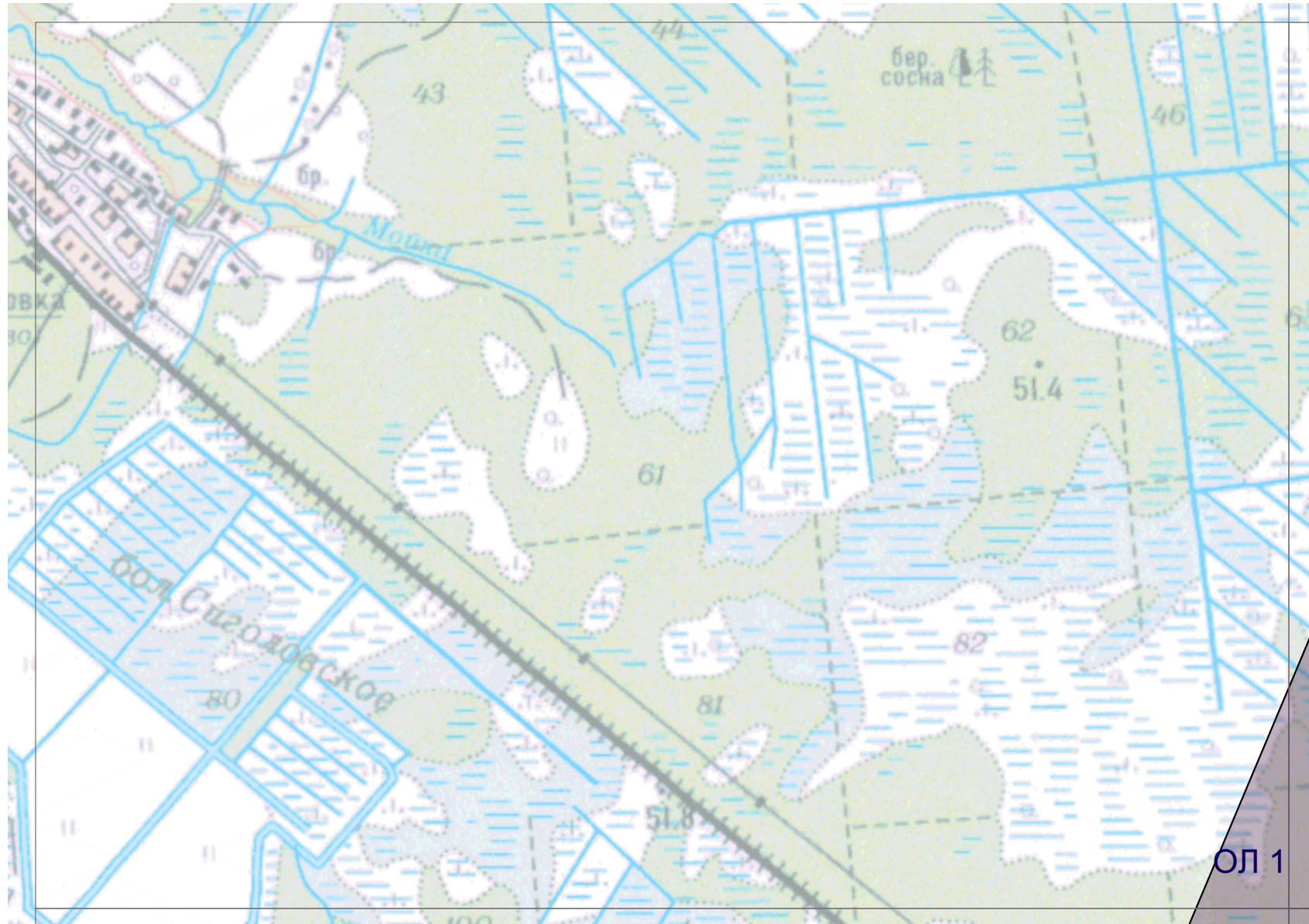


Схема расположения зон режимов использования земель и земельных участков, требований к градостроительным регламентам в границах территории достопримечательного места

"Военно-мемориальная зона "Прорыв Блокады Ленинграда, 1941-1944 гг.", М 1:20 000

Лист 32

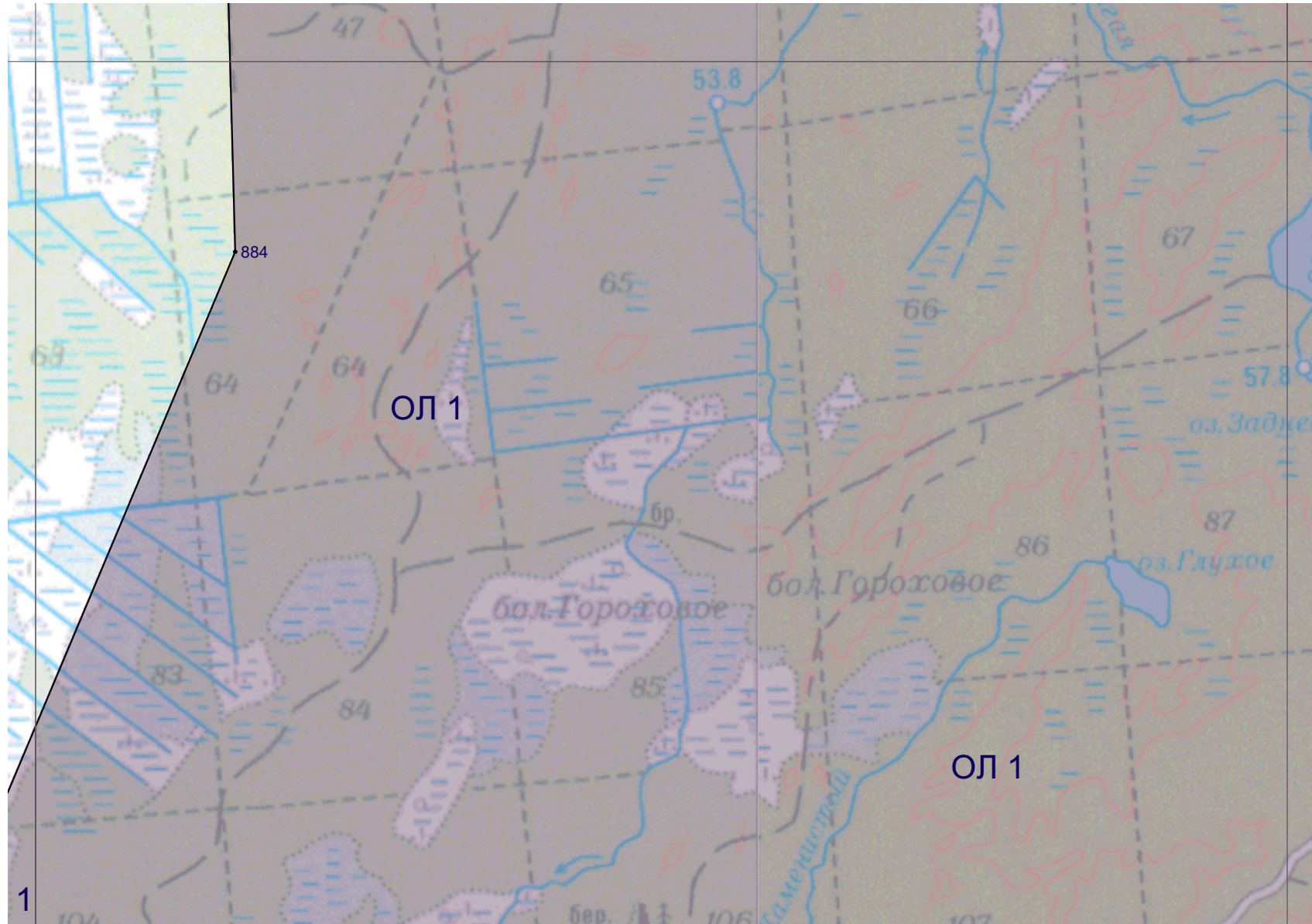


Схема расположения зон режимов использования земель и земельных участков, требований к градостроительным регламентам в границах территории достопримечательного места
"Военно-мемориальная зона "Прорыв Блокады Ленинграда, 1941-1944 гг.", М 1:20 000

Лист 33

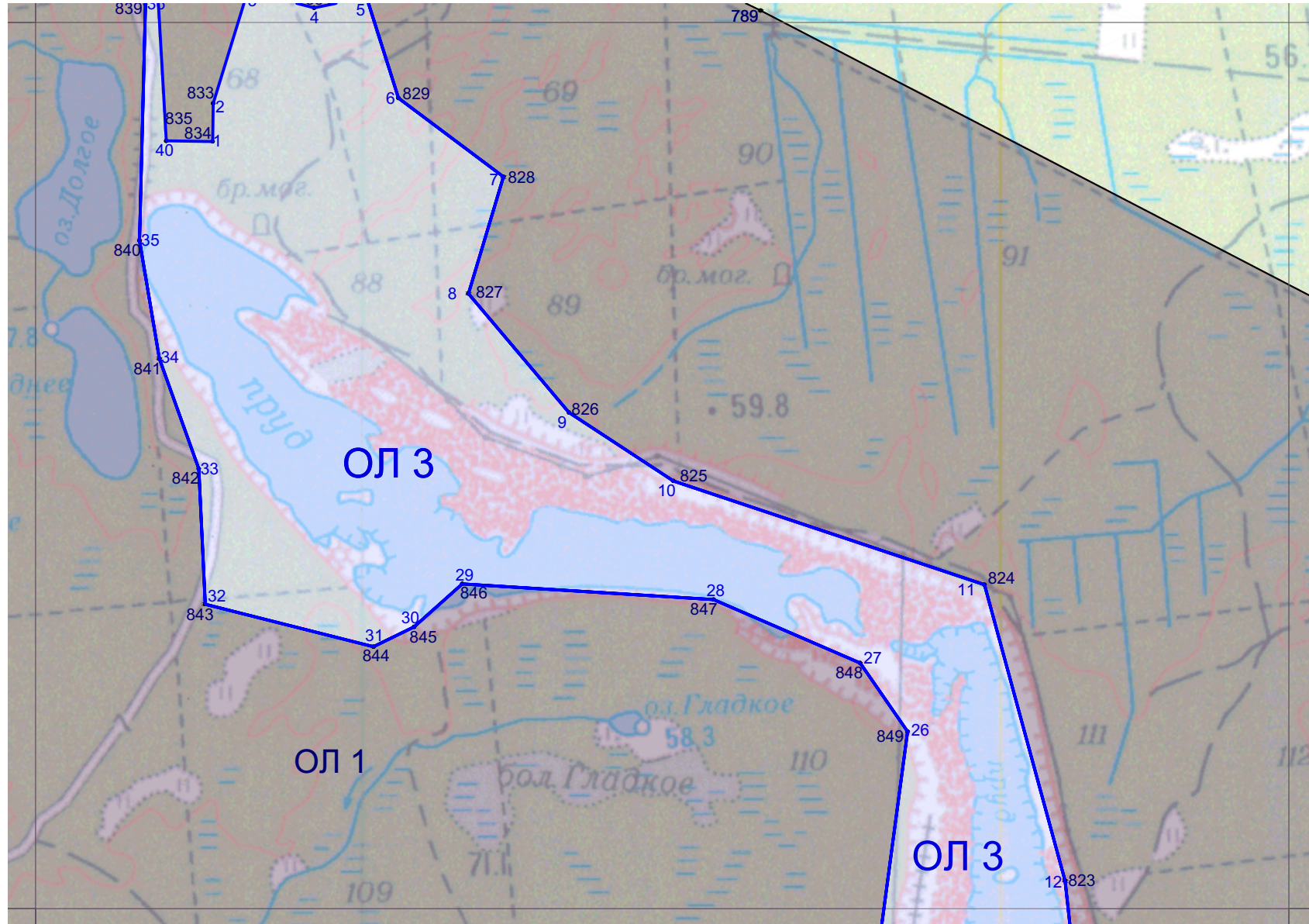


Схема расположения зон режимов использования земель и земельных участков, требований к градостроительным регламентам в границах территории достопримечательного места

"Военно-мемориальная зона "Прорыв Блокады Ленинграда, 1941-1944 гг.", М 1:20 000

Лист 34

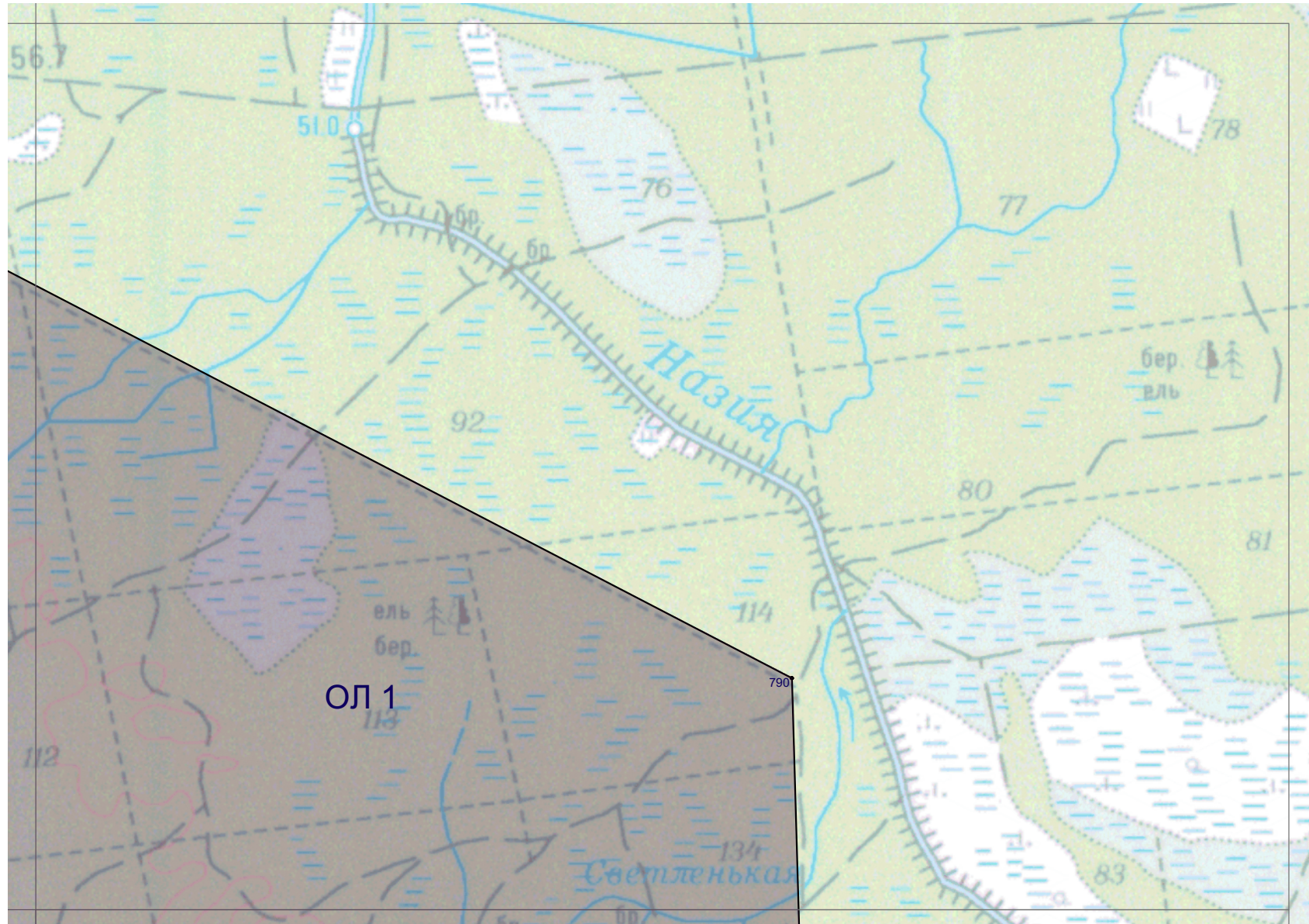


Схема расположения зон режимов использования земель и земельных участков, требований к градостроительным регламентам в границах территории достопримечательного места

"Военно-мемориальная зона "Прорыв Блокады Ленинграда, 1941-1944 гг.", М 1:20 000

Лист 35



Схема расположения зон режимов использования земель и земельных участков, требований к градостроительным регламентам в границах территории достопримечательного места

"Военно-мемориальная зона "Прорыв Блокады Ленинграда, 1941-1944 гг.", М 1:20 000

Лист 36

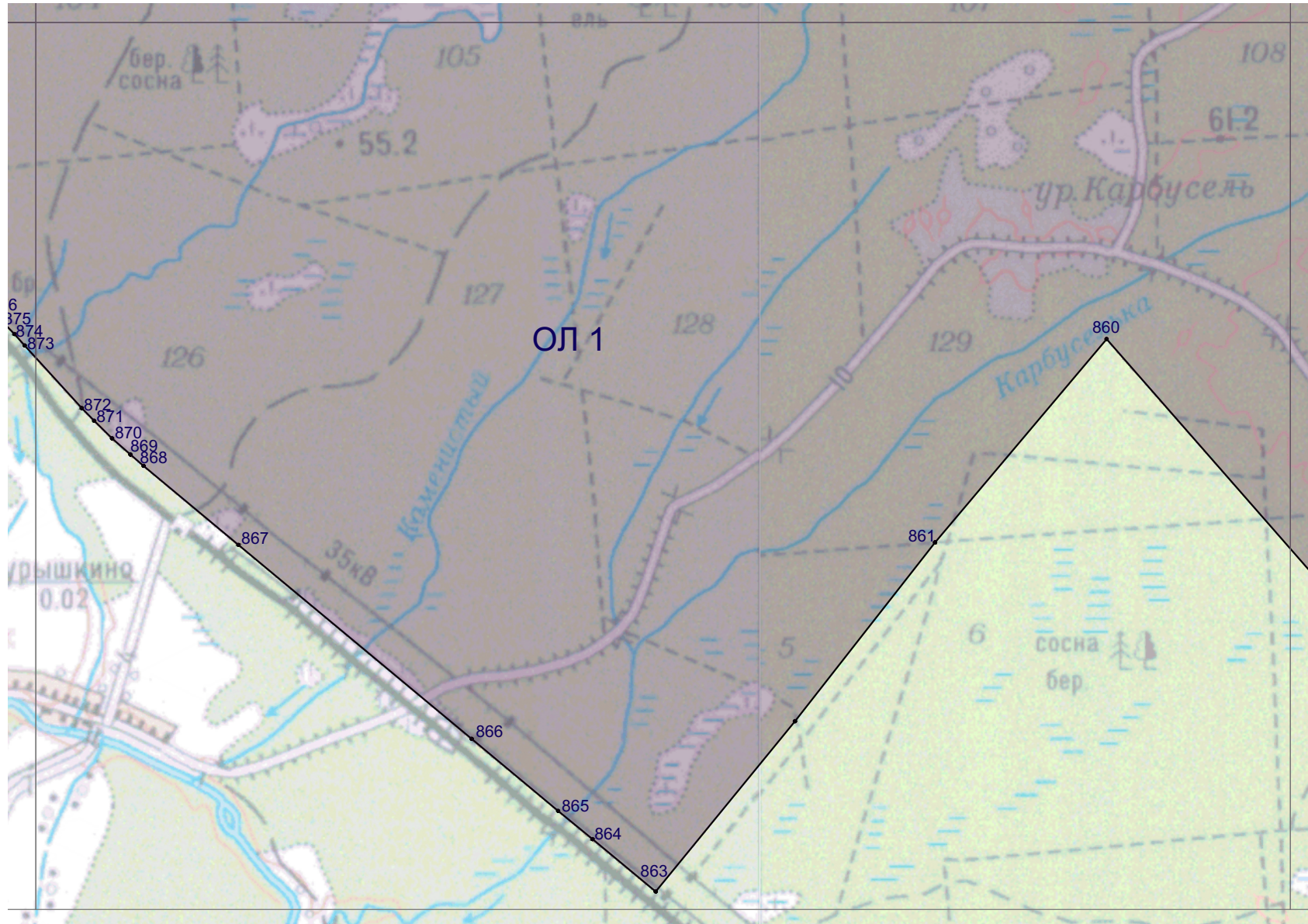


Схема расположения зон режимов использования земель и земельных участков, требований к градостроительным регламентам в границах территории достопримечательного места
"Военно-мемориальная зона "Прорыв Блокады Ленинграда, 1941-1944 гг.", М 1:20 000
Лист 37

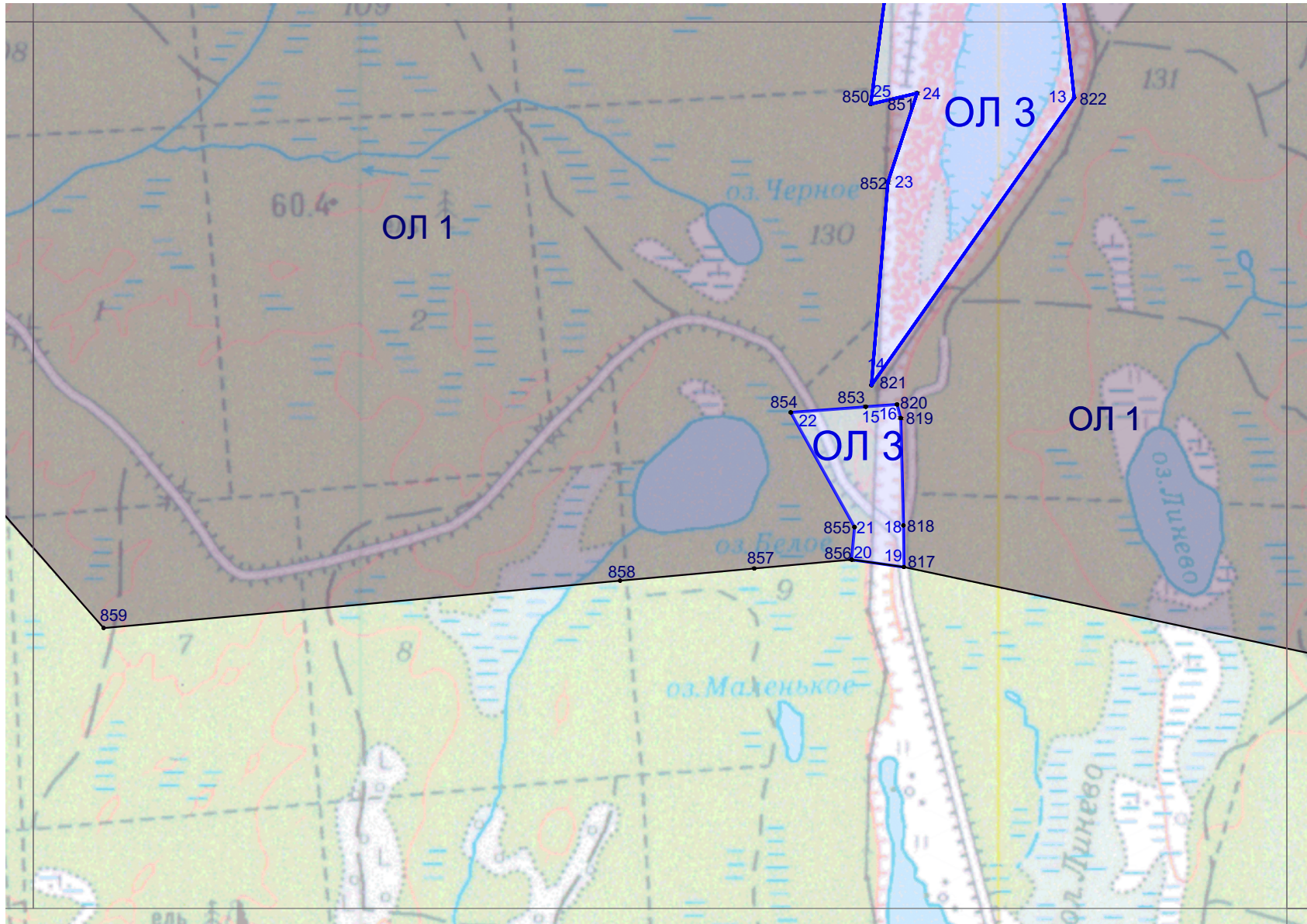


Схема расположения зон режимов использования земель и земельных участков, требований к градостроительным регламентам в границах территории достопримечательного места

"Военно-мемориальная зона "Прорыв Блокады Ленинграда, 1941-1944 гг.", М 1:20 000

Лист 38

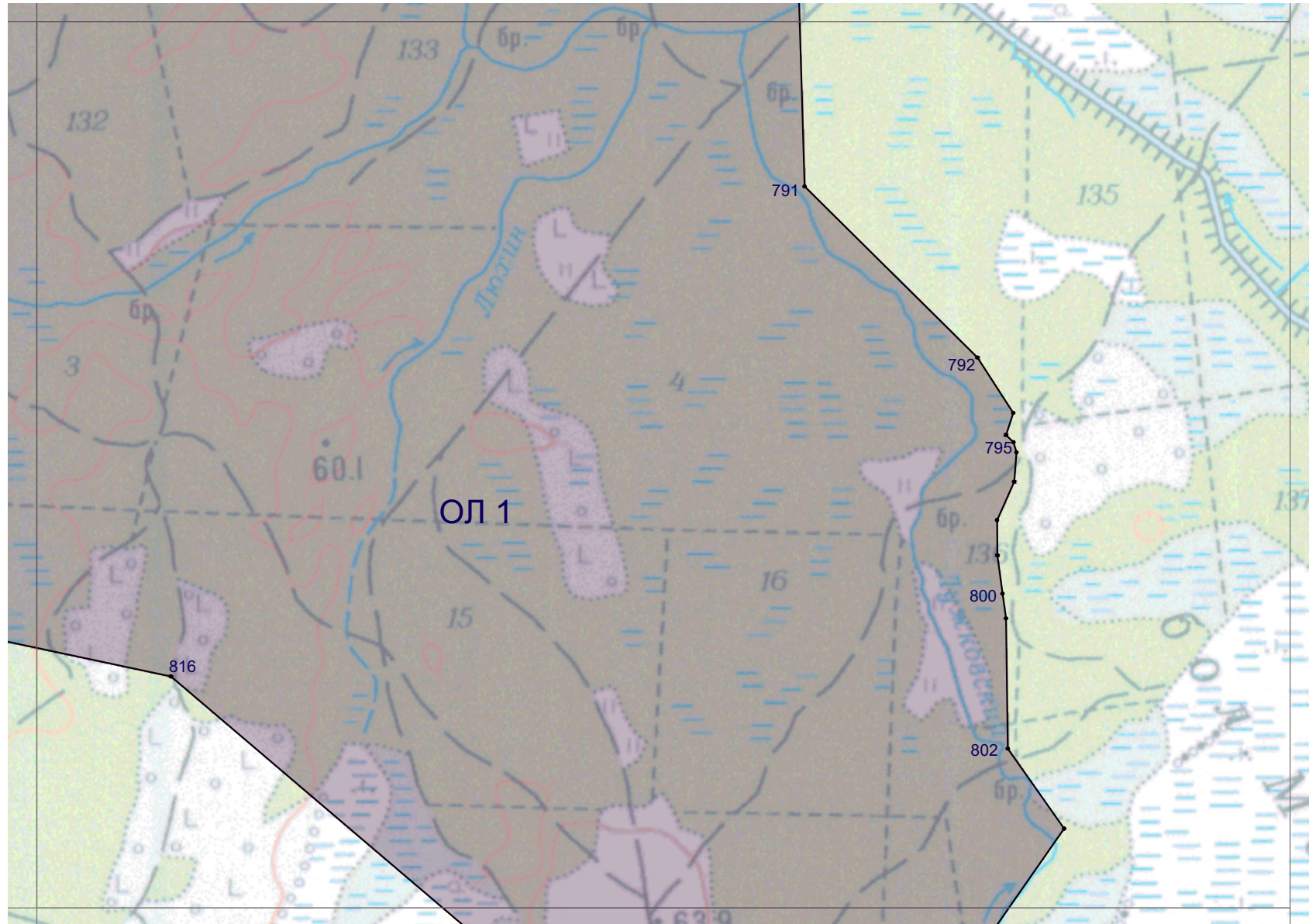


Схема расположения зон режимов использования земель и земельных участков, требований к градостроительным регламентам в границах территории достопримечательного места

"Военно-мемориальная зона "Прорыв Блокады Ленинграда, 1941-1944 гг.", М 1:20 000

Лист 39

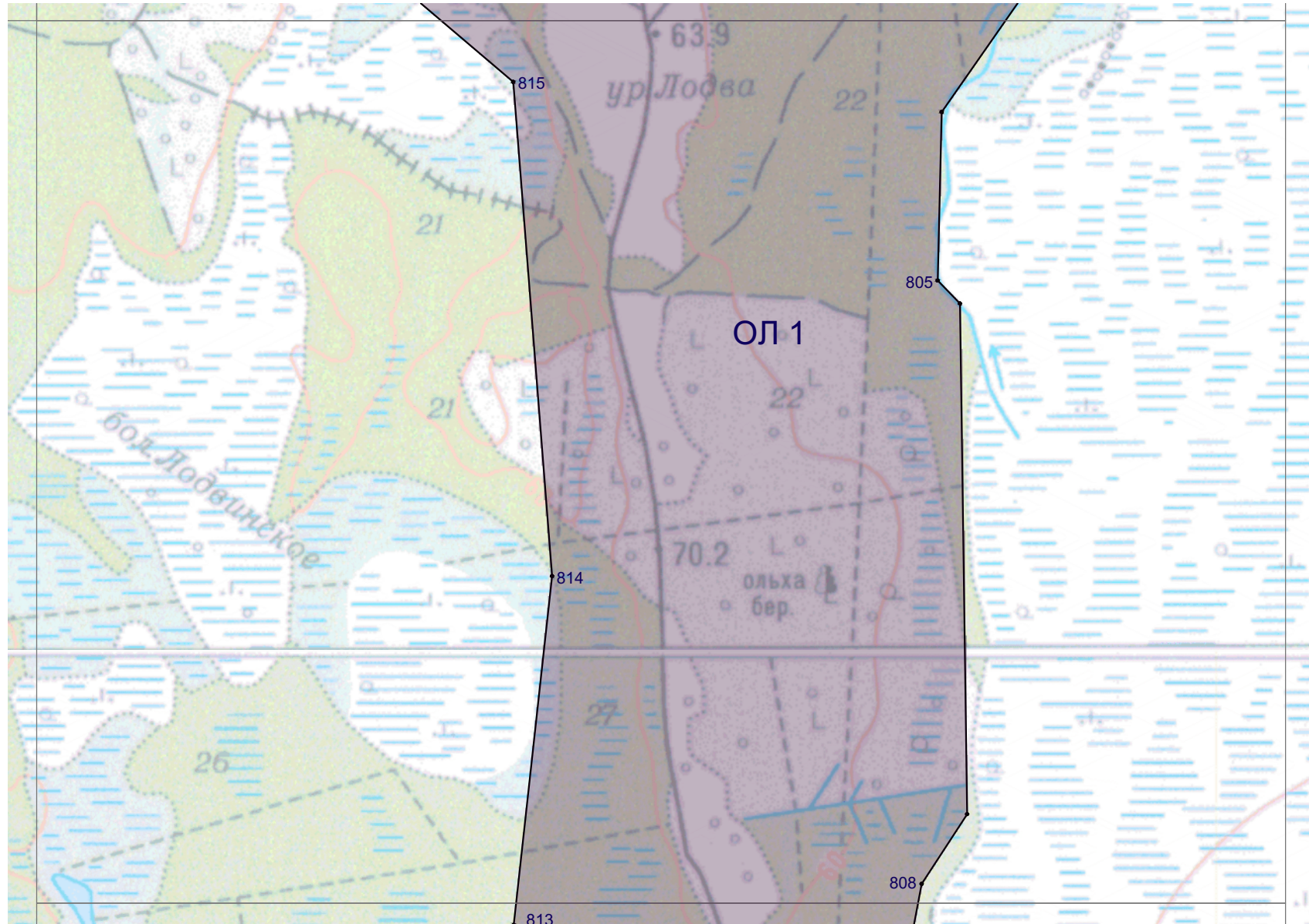
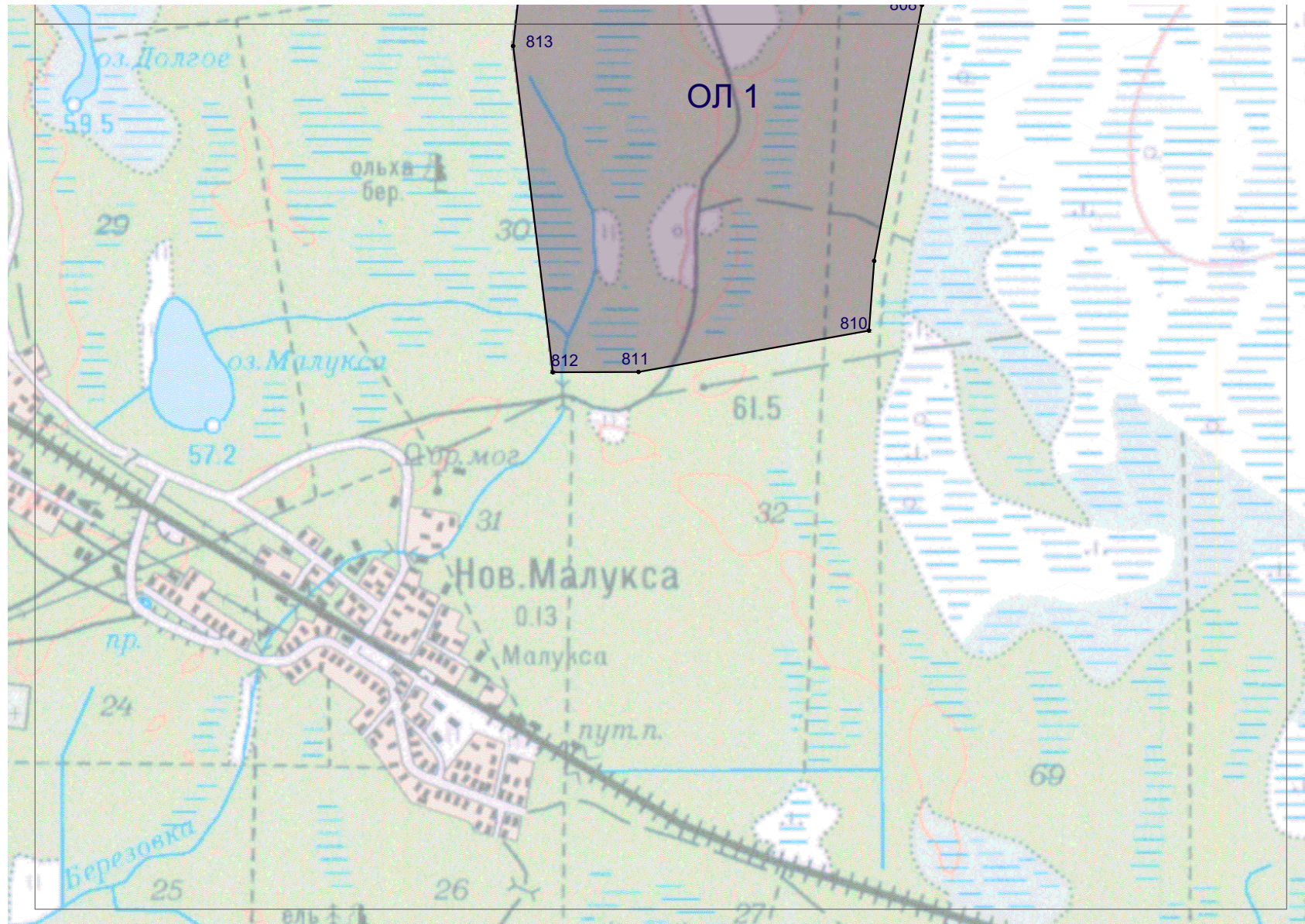


Схема расположения зон режимов использования земель и земельных участков, требований к градостроительным регламентам в границах территории достопримечательного места

"Военно-мемориальная зона "Прорыв Блокады Ленинграда, 1941-1944 гг.", М 1:20 000

Лист 40



Приложение № 14 к Акту по результатам государственной историко-культурной экспертизы документации, обосновывающей включение объекта культурного наследия регионального значения – достопримечательное место «Военно-мемориальная зона «Прорыв блокады Ленинграда, 1941-1944 гг.» в Единый государственный реестр объектов культурного наследия (памятников истории и культуры) народов Российской Федерации

Режимы использования земель и земельных участков, требования к градостроительным регламентам в границах территории достопримечательного места «Военно-мемориальная зона «Прорыв блокады Ленинграда, 1941-1944 гг.»

1. Режимы использования земель и градостроительные регламенты для всей территории достопримечательного места.

Осуществление деятельности и градостроительные регламенты на территории достопримечательного места, относящегося к историко-культурным меморативным ландшафтам, устанавливаются с учетом следующих *общих требований*:

- ограничение хозяйственной деятельности, необходимое для обеспечения сохранности объекта культурного наследия, в том числе запрет или ограничение на размещение рекламы, вывесок, построек и объектов (автостоянок, временных построек, киосков, навесов и т.п.), ограничения движения транспорта и пешеходов;
- благоустройство территории, направленное на сохранение, использование и популяризацию объекта культурного наследия и его историко-градостроительной, мемориальной и природной среды;
- обеспечение визуального восприятия объекта культурного наследия в его исторической и природной среде;
- запрещение или ограничение любой хозяйственной деятельности, в целях сохранения композиционной связи с объектом культурного наследия природного ландшафта, включая долины рек, водоемы, леса и открытые пространства;
- обеспечение пожарной безопасности охраняемого природного ландшафта и его защиты от динамических воздействий;
- сохранение гидрологических и экологических условий, необходимых для обеспечения сохранности и восстановления (регенерации) охраняемого историко-культурного природного ландшафта;
- сохранение и восстановление сложившегося в охраняемом природном ландшафте соотношения открытых и закрытых пространств в целях обеспечения визуального восприятия объекта культурного наследия в его исторической и природной среде.
- проведение поисковых работ перед началом любых строительных и земельных работ с целью выявления воинских захоронений;
- На территориях объектов культурного наследия (памятников и ансамблей), расположенных в границах достопримечательного места действует правовой режим использования земель в соответствии с Земельным кодексом Российской Федерации, ст. 99.

2. Требования к осуществлению деятельности и градостроительным регламентам для территорий, не предназначенных под застройку, в границах территории достопримечательного места

2.1. Общие требования в границах зоны с режимом использования земель ОЛ – зона незастроенной территории историко-культурного меморативного ландшафта.

На основании современных ландшафтных характеристик, с учетом категорий земель и сведений о территориальном планировании, выделено три подзоны зоны со специальным режимом использования земель: ОЛ 1, ОЛ 2, ОЛ 3.

Допускается:

- строительство объектов и сооружений, функционально связанных с сохранением объектов культурного наследия и их использованием в рамках исследовательской, просветительной и военно-патриотической деятельности музея-заповедника «Прорыв блокады Ленинграда» (инфраструктура музея-заповедника);
- осуществление деятельности, в рамках разрешенного вида сельскохозяйственного использования земель на территории исторического природного ландшафта, как незастроенных территорий;
- проведение мероприятий, направленных на сохранение и воссоздание элементов историко-культурного природного ландшафта (предмета охраны), особенностей его рельефа, гидрографии, выявление исторических трасс дорог, расчистка русел рек и ручьев, защита сельскохозяйственных угодий, луговых и береговых территорий от оползней, размыва и заболачивания, укрепление склонов оврагов, с применением естественных материалов и форм;
- сохранение и восстановление характерных параметров природного ландшафта – береговых склонов, долин рек и ручьев, оврагов, характерного соотношения открытых и закрытых пространств, луговых участков и насаждений традиционных пород, формирующих виды и панорамы контуров леса, рощ, перелесков, лесопосадочных полос;
- мероприятия по сохранению и восстановлению (регенерации) природной среды, благоустройству, установке мемориальных знаков и монументов, информационных и рекламных конструкций, размещению временных строений и сооружений, устройство пешеходных дорожек, смотровых площадок и мостиков через ручьи и реки, установку малых архитектурных форм, устройство сети велосипедных дорожек, реконструкция инженерных сетей, на основании соответствующих проектов;
- реорганизация диссонирующих территорий и объектов, направленная на воссоздание историко-культурной, мемориальной и природной среды в целях восстановления ее рекреационного или заповедного назначения;
- организация и проведение поисковой работы государственными и общественными организациями, имеющими право на проведение поисковых работ в соответствии с законодательством РФ;

- ремонт дорожной сети, работы по ремонту, реконструкции и обслуживанию существующих линейных объектов (ЛЭП, подземный кабель, газопровод и проч.) на основании соответствующих проектов;
- санитарная вырубка и посадка деревьев;
- параметры временных строений, сооружений, размещаемых в зоне, не должны превышать следующих значений:
 - площадь – 10 кв. м;
 - высота – 3 м
 (ограничения, установленные настоящим пунктом, не распространяются на случаи установки временных строений и сооружений на срок проведения публичных мероприятий.
- параметры формата информационного поля отдельно стоящих информационных конструкций, за исключением информационных тумб, не должны превышать следующих значений:
 - ширина – 2 м;
 - высота – 2,5 м.

Не допускается:

- отвод новых земельных участков под капитальное строительство (кроме объектов в рамках работ по п. 2.1);
- деятельность, разрушающая целостность сложившегося историко-культурного природно-ландшафтного комплекса;
- открытое складирование навоза и птичьего помета;
- размещение объектов, оказывающих негативное воздействие на окружающую среду I, II и III категории в соответствии с Федеральным законом от 10.01.2002 № 7-ФЗ «Об охране окружающей среды»;
- добыча полезных ископаемых (за исключением п. 3.2.1.), бурение промышленных скважин;
- устройство мусорных свалок и полигонов ТБО;
- осуществление мелиоративных, лесоустроительных, лесозаготовительных работ без соответствующего проекта;
- самовольная посадка и вырубка деревьев, распашка склонов оврагов и речных долин;
- вырубка деревьев на участках расположения фортификационных объектов;
- загрязнение почв, грунтовых и подземных вод, поверхностных стоков;
- устройство сплошных ограждений, нарушающих исторический характер ландшафта, основные видовые связи, трассы панорамного обзора территории достопримечательного места;
- поисковые работы и археологические исследования без специального разрешения (открытого листа).

2.1.1. Специальные требования в границах подзоны с режимом использования земель – ОЛ 1 – незастроенная территория историко-культурного меморативного ландшафта на землях лесного фонда, водного фонда, неиспользуемые территории на землях запаса.

- На территории действуют общие требования к режимам использования земель – ОЛ.

2.1.2. Специальные требования в границах подзоны с режимом использования земель – ОЛ 2 (участки ОЛ 2.1 и ОЛ 2.2) – земли сельскохозяйственного использования на территории историко-культурного открытого ландшафта.

Допускается:

- использование земельных участков для производства сельскохозяйственной продукции – овощных и зерновых культур,
- использование земельных участков для организации личных подсобных хозяйств с целью выпаса домашнего скота и покосов, устройства садов и огородов;
- использование земельных участков, выделенных для ведения крестьянского (фермерского) хозяйства, возведение одноэтажных хозяйственных построек (высотой не более 4м), необходимых для осуществления данной деятельности.

Не допускается:

- изменение разрешенного вида использования земель с целью использования земельных участков для различного вида строительства;
- установка ограждений.

3.2.1. Специальные требования в границах подзоны с режимом использования земель – ОЛ 3 – незастроенная территория Малуксинского месторождения (участок «Малукса-II», «Малукса-I» частично)

Допускается:

- проведение мероприятий, направленных на регенерацию природной среды, сохранение и воссоздание элементов историко-культурного природного ландшафта (предмета охраны), характера и особенностей его рельефа, гидрографии, выявление исторических трасс дорог, расчистка русел рек и ручьев, защита сельскохозяйственных угодий, луговых и береговых территорий от оползней, размыва и заболачивания, укрепление склонов оврагов, с применением естественных материалов и форм;
- деятельность в рамках ранее выданных лицензий на пользование недрами с учетом необходимости обязательной приостановки производства работ в случае обнаружения останков воинских захоронений и вызова компетентных организаций в целях эксгумации останков и проведения соответствующих мероприятий по перезахоронению останков.
- благоустройство территории.

Не допускается:

- устройство мусорных свалок и полигонов ТБО;
- осуществление мелиоративных, лесоустроительных, лесозаготовительных работ без соответствующего проекта;
- самовольная посадка и вырубка деревьев, распашка склонов оврагов и речных долин;
- загрязнение почв, грунтовых и подземных вод, поверхностных стоков;

3. Требования к осуществлению деятельности и градостроительным регламентам для населенных пунктов и территорий, предназначенных под застройку, в границах территории достопримечательного места.

3.1. Требования в границах зоны с режимом использования земель Р – зона трансформированного историко-культурного меморативного ландшафта, освоенного застройкой, не имеющей историко-культурной ценности.

В соответствии с особенностями современного использования территории и утвержденными правилами землепользования и застройки выделено две регламентных подзоны с режимом использования земель **Р 1** и **Р 2**.

3.1.1. Специальные требования в границах подзоны с режимом использования земель – Р 1 – застроенные и предназначенные под застройку территории в границах поселка Молодцово (кадастровые номера кварталов: 47:16:0439001, 47:16:0439002, 47:16:0439003, 47:16:0440001).

Допускается:

- строительство и капитальный ремонт объектов с предельной высотой основных зданий, строений, сооружений -18 м;
- развитие системы озеленения и благоустройства рекреационных зон;
- использование кулисных зеленых насаждений вокруг существующих многоквартирных жилых домов в целях их нейтрализации для визуального восприятия общего характера достопримечательного места;
- использование коричневых, зеленых, бежевых цветовых тонов в отделке фасадов и коричневых и зеленых цветовых тонов для кровель.

Не допускается:

- изменение разрешенного вида использования земель;
- деятельность, разрушающая целостность сложившегося историко-культурного меморативного ландшафта.

3.1.2. Специальные требования в границах подзоны с режимом использования земель – Р 2 (участки Р 2.1 и Р 2.2) – участки нежилой застройки на землях сельскохозяйственного производства (кадастровые номера земельных участков: 47:16:0440001:55, 47:16:0440001:117).

Допускается:

- строительство и капитальный ремонт объектов с предельной высотой основных зданий, строений, сооружений - 8 м.
- снос диссонирующих объектов или оптимизация их объемно-планировочного решения в целях их полной или частичной адаптации к характеристикам историко-культурного меморативного ландшафта и условиям визуального восприятия объекта культурного наследия путем устройства зеленой кулисы вокруг территории, использование коричневых, зеленых, бежевых цветовых тонов в отделке фасадов и коричневых и зеленых цветовых тонов для кровель.
- благоустройство территории.

Не допускается:

- изменение разрешенного вида использования земель;
- деятельность, разрушающая целостность сложившегося историко-культурного природно-ландшафтного комплекса.

3.1.3. Особые требования в границах подзоны с режимом использования земель – Р 2 (участки Р 2.3, Р 2.4 и Р 2.5) – участки застройки на землях сельскохозяйственного производства (кадастровый номер участка: 47:16:0440001:8, 33 участка в кадастровом квартале 47:16:0440002).

Допускается:

- строительство и капитальный ремонт объектов с предельной высотой основных зданий, строений, сооружений - 8 м.
- снос диссонирующих объектов или оптимизация их объемно-планировочного решения в целях их полной или частичной адаптации к характеристикам историко-культурного меморативного ландшафта и условиям визуального восприятия объекта культурного наследия путем устройства зеленой кулисы вокруг территории, использование коричневых, зеленых, бежевых цветовых тонов в отделке фасадов и коричневых и зеленых цветовых тонов для кровель.
- благоустройство территории.

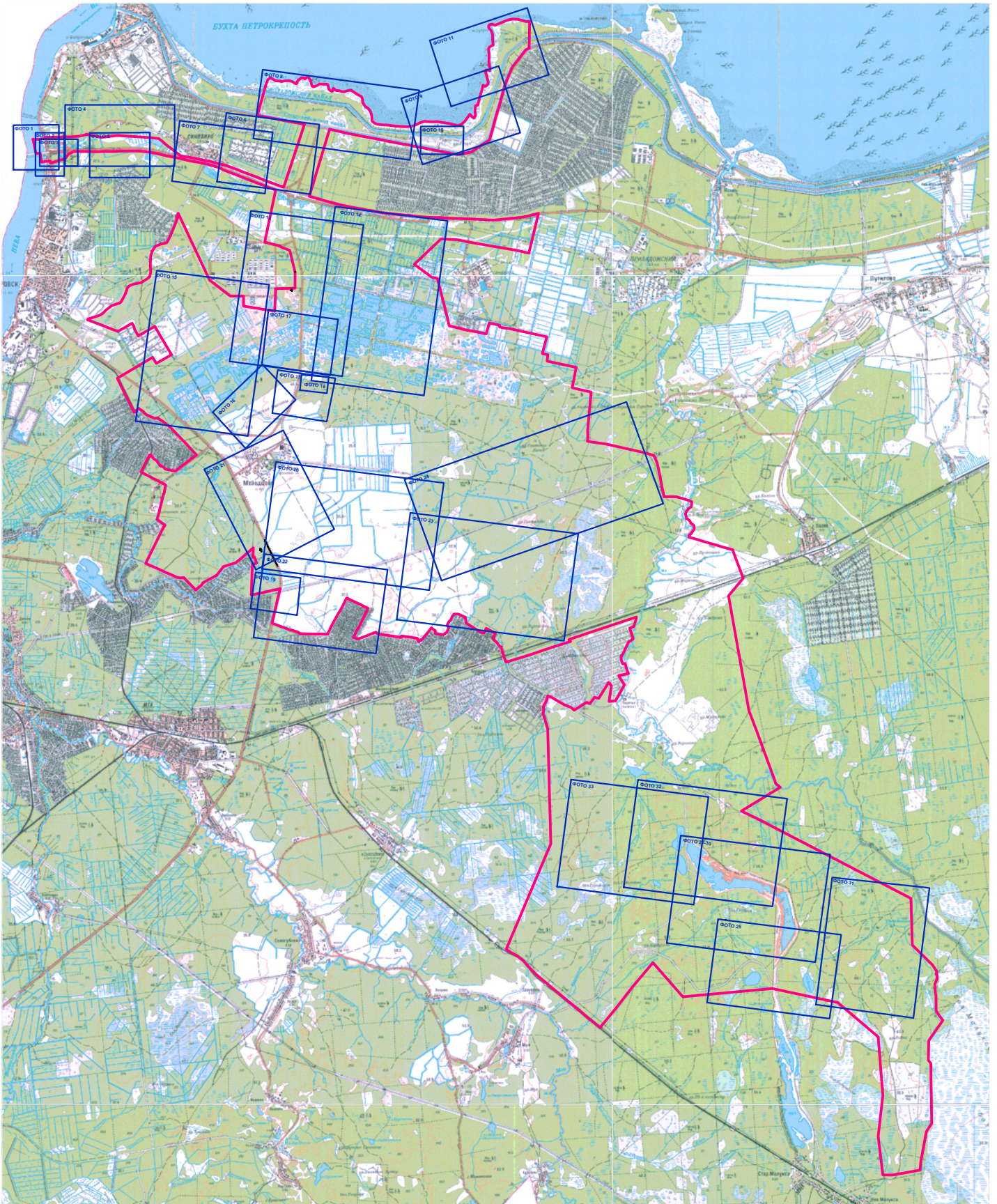
Не допускается:

- изменение разрешенного вида использования земель;
- деятельность, разрушающая целостность сложившегося историко-культурного природно-ландшафтного комплекса.

Приложение №15 к Акту государственной историко-культурной экспертизы объекта культурного наследия регионального значения – достопримечательного места «Военно-мемориальная зона «Прорыв блокады Ленинграда, 1941-1944 гг.»»

Материалы аэрофотосъемки

СХЕМА ФОТОФИКСАЦИИ ТЕРРИТОРИИ ДОСТОПРИМЕЧАТЕЛЬНОГО МЕСТА
"ВОЕННО-МЕМОРИАЛЬНАЯ ЗОНА "ПРОРЫВ БЛОКАДЫ ЛЕНИНГРАДА, 1941-1944ГГ".



АЭРОФОТОФИКСАЦИЯ

**объекта культурного наследия регионального значения—
достопримечательного места «Военно-мемориальная зона «Прорыв блокады
Ленинграда, 1941-1944 гг.»**

Фотофиксация выполнена 27.08.2020г., автор Петухова Н.М.




Фото 1. Вид на правый берег р. Невы.




Фото 2. Вид на Левый берег р. Невы, моста через реку а/д «Кола», музей «Прорыв Блокады Ленинграда».



Фото 3. Вид на Левый берег р. Нева, музей «Прорыв Блокады Ленинграда», а/д «Кола».



Фото 4. Общий вид на территорию в северо-восточном направлении, а/д «Кола». Точка фотофиксации в районе памятника «Прорыв».



Фото 5. Вид на территорию у г.п. Сиявино.



Фото 6. Вид на Ладожское озеро, развилка а/д «Кола» и а/д 41К-130



Фото 7. Вид на поселок Синявино.



Фото 8. Вид вдоль берега Ладожского озера на Шлиссельбург.



Фото 9. Вид в северо-восточном направлении на мыс Бугры.



Фото 10. Территория над объектом культурного наследия
«Памятный знак, посвящённый подвигу Я.И. Богдана, закрывшего своим телом
амбразуру вражеского дота в январе 1943 г.»



Фото 11. Вид в северо-восточном направлении на мыс Бугры.



Фото 12. Общий вид на территорию. Взгляд на юг.



Фото 13. Автодорожная развилка у мемориала «Синявские высоты». Сооружения в правом верхнем углу фотографии – территория птицефабрики «Северная»



Фото 14. Поля торфоразработки



Фото 15. Поля торфоразработки



Фото 16. Промышленная зона.



Фото 17. Поля торфоразработки




Фото 18. Мемориал «Синявинские высоты» Вид сверху.



Фото 19. Развилка а/д А-120 Санкт-Петербургское южное полукольцо, 138 км.



Фото 20. Сельскохозяйственные поля в районе поселка «Молодцово»



Фото 21. Вид на поселок Молодцово



Фото 22. Сельскохозяйственные поля у поселка Молодцово, вдалеке садоводческий массив Михайловский.



Фото 23. Территория к северу от садоводческого массива Михайловский.



Фото 24. Лесной массив. Урочище Гайтолово.



Фото 25. Карьер у поселка Старая Малукса. Вид 1. На подъезде к северной части песчаного карьера



Фото 26. Карьер у поселка Старая Малукса. Вид 2. Общий вид на песчаный карьер.



Фото 27. Карьер у поселка Старая Малукса. Вид 3.



Фото 28. Карьер у поселка Старая Малукса. Вид 4.



Фото 29. Карьер у поселка Старая Малукса. Вид 5.



Фото 30. Карьер у поселка Старая Малукса. Вид 6.



Фото 31. Территория восточнее карьера. Лесной массив.



Фото 32. Карьер у поселка Старая Малукса. Вид 7.



Фото 33. Лесной массив к западу от карьера.

Приложение №16 к Акту по результатам государственной историко-культурной экспертизы документации, обосновывающей включение объекта культурного наследия регионального значения – достопримечательное место «Военно-мемориальная зона «Прорыв блокады Ленинграда, 1941-1944 гг.» в Единый государственный реестр объектов культурного наследия (памятников истории и культуры) народов Российской Федерации

Перечень документов и материалов, собранных и полученных при проведении экспертизы, а также использованной для нее специальной, технической и справочной литературы

Архивные источники

Материалы фондов музея-заповедника «Прорыв блокады Ленинграда». Не публиковалась.

ЦАМО РФ. Ф. 33. Оп. 686044. Д. 4655. № записи: 22039563.

ЦАМО РФ. Ф. 33. Оп. 682525. Д. 10. Лл. 10-11.

ЦАМО РФ Ф. 58. Оп. 18001. Д. 280. Л. 97.

ЦАМО РФ Ф. 58. Оп. 18001. Д. 159. Л. 8.

ЦАМО. РФ. Ф. 217. Оп. 1221. Д. 451.

ЦАМО РФ. Ф. 217. Оп. 1221. Д. 462.

ЦАМО РФ. Ф. 217. Оп. 1221. Д. 520.

ЦАМО РФ. Ф. 217. Оп. 1221. Д. 553. Документ 64.

ЦАМО РФ. Ф. 217. Оп. 1221. Д. 561.

ЦАМО РФ. Ф. 217. Оп. 1221. Д. 1622. Документ 5

ЦАМО РФ. Ф. 217. Оп. 1221. Д. 1691. Документ 68

ЦАМО РФ. Ф. 217. Оп. 1221. Д. 1695.

ЦАМО РФ. Ф. 217. Оп. 1221. Д. 1711.

ЦАМО РФ. Ф. 217. Оп. 1221. Д. 1710.

ЦАМО РФ. Ф. 217. Оп. 1221. Д. 1713.

ЦАМО РФ. Ф. 217. Оп. 1221. Д. 1726.

ЦАМО РФ. Ф. 204. Оп. 89. Д. 60.

ЦАМО РФ. Ф. 204. Оп. 89. Д. 206.

ЦАМО РФ. Ф. 204. Оп. 89. Д. 276.

ЦАМО РФ. Ф. 204. Оп. 89. Д. 1313.

ЦАМО РФ. Ф. 204. Оп. 89. Д. 1826. Документ 185

ЦАМО РФ. Ф. 204. Оп. 89. Д. 1828.

ЦАМО РФ. Ф. 204. Оп. 89. Д. 1835. Документ 371

ЦАМО РФ. Ф. 204. Оп. 89. Д. 1838. Документ 444.

ЦАМО РФ. Ф. 204. Оп. 89. Д. 2207. Документ 208

ЦАМО РФ. Ф. 204. Оп. 89. Д. 2550. Документ 90/23

ЦАМО РФ. Ф. 344. Оп. 5554. Д. 385. Л. 348

ЦАМО РФ. Ф. 344. Оп. 5554. Д. 620. Документ 29.

ЦАМО РФ. Ф. 344. Оп. 5554. Д. 741.
 ЦАМО РФ. Ф. 344. Оп. 5554. Д. 723.
 ЦАМО РФ. Ф. 410. Оп. 10122. Д. 61. Л. 8
 ЦАМО РФ. Ф. 815. Оп. 1. Д. 60
 ЦАМО РФ. Ф. 892. Оп. 1. Д. 248. Л. 7
 ЦАМО РФ. Ф. 1192, Оп. 1. Д. 7, Лист 137.
 ЦАМО РФ. Ф. 1192. Оп. 1. Д. 25. Л. 94.
 ЦАМО РФ. Ф. 1337. Оп. 1. Д. 13. Л. 40.
 ЦАМО РФ. Ф. 3313. Оп. 1. Д. 6. Л. 71.
 ЦАМО РФ. Ф. 1555. Оп. 1. Д. 74.
 ЦАМО РФ. Ф. 1559. Оп. 1. Д. 35. Л. 8.
 ЦАМО РФ. Ф. 1559. Оп. 1. Д. 35. Л. 42.
 ЦАМО РФ. Ф. 1584. Оп. 1. Д. 27.
 ЦАМО РФ. Ф. 1584. Оп. 1. Д. 37. Л. 46.
 ЦАМО РФ: Ф. 6597. Оп. 341969. Д. 1. Л. 148.

Библиография

1. Бабин А.И. На Волховском фронте. 1941-1944 годы. М.: Наука, 1987.
2. Бойцов С.М., Борщев С.Н. Операция «Искра». (Прорыв блокады Ленинграда. 1943 год). Сборник воспоминаний. Л.: Лениздат, 1973.
3. Белов А.Р. Наступательные бои под Карбуселью и Поречьем // Шли в бой коммунистами / Сост. Н.И.Чернышев – Л.: Лениздат, 1987
4. Гладыш С.А., Милованов В.И. Восьмая общевойсковая: Боевой путь 8-й армии в годы Великой Отечественной войны. М., 1994
5. Егоров П.Я. Операции советских войск под Ленинградом в 1943 году // На Волховском фронте. Воспоминания ветеранов / Сост. Д.К.Жеребов – Л.: Лениздат, 1978.
6. Клявин Н.П. Нарвская, Краснознаменная. Очерк о боевом пути 256-й стрелковой Нарвской Краснознаменной дивизии. Димитровград: «Время». 1997
7. Мощанский И.Б. Танки, вперед! Курьёзы танковой войны в битве за Ленинград. М.: «ВЕЧЕ», 2009
8. На Волховском фронте. 1941–1944. — М.: «Наука», 1982
9. Операция «Искра». Прорыв блокады Ленинграда / Сост. Т.И.Коптелова – СПб.: ГАЛАРТ, 2012
10. Шигин Г.А. Битва за Ленинград: крупные операции, "белые пятна", потери / Под ред. Н.Л.Волковского – СПб.: «Полигон», 2004
11. Хаупт В. Группа армий «Север». Бои за Ленинград. 1941—1944 / Пер. с англ. Е.Н.Захарова — М.: Центрполиграф, 2005
12. Geschichte der 121. ostpreußischen Infanterie-Division 1940-1945. Selbstverlag der Traditionsverbandes der 121. Infanterie-Division. Münster-Frankfurt-Berlin, 1970

Государственный контракт № 028/2020-ИКЭ
на проведение историко-культурной экспертизы объекта культурного наследия регионального значения - достопримечательного места «Военно-мемориальная зона «Прорыв блокады Ленинграда, 1941-1944 гг.»

г. Санкт-Петербург

«20» июля» 2020 года

Государственное казенное учреждение Ленинградской области «Дирекция по сохранению объектов культурного наследия», действующее от имени Ленинградской области, в лице директора Степанова Олега Александровича, назначенного Распоряжением Комитета по культуре Ленинградской области от 23.04.2020 г № 01-04/20-162, действующего на основании Устава, с одной стороны, именуемый в дальнейшем Государственный заказчик с одной стороны, и Общество с ограниченной ответственностью «Темпл Групп», именуемое в дальнейшем Подрядчик, в лице генерального директора Хрупина Дмитрия Александровича, действующего на основании Устава с другой стороны, вместе именуемые «Стороны» и каждый в отдельности «Сторона»,

заключили настоящий государственный контракт (далее – Контракт) на основании результатов определения подрядчика для государственных нужд Ленинградской области на Проведение историко-культурной экспертизы объекта культурного наследия регионального значения - достопримечательного места «Военно-мемориальная зона «Прорыв блокады Ленинграда, 1941-1944 гг.», путем проведения открытого конкурса (идентификационный код закупки 202470315158647030100100210027490244, извещение № 0145200000420001000, протокол конкурсной комиссии от 09.07.2020) о нижеследующем:

1. ПРЕДМЕТ КОНТРАКТА

1.1. Государственный заказчик поручает, а Подрядчик обязуется провести историко-культурной экспертизу объекта культурного наследия регионального значения - достопримечательного места «Военно-мемориальная зона «Прорыв блокады Ленинграда, 1941-1944 гг.» (далее – Работы).

1.2. Наименование, объем, содержание и иные требования, предъявляемые к Работе, выполняемой в соответствии с настоящим Контрактом, определяются утвержденным Описанием объекта закупки на проведение историко-культурной экспертизы объекта культурного наследия регионального значения - достопримечательного места «Военно-мемориальная зона «Прорыв блокады Ленинграда, 1941-1944 гг.» (далее – Описание объекта закупки) (Приложение № 1 к настоящему Контракту), являющегося неотъемлемой частью настоящего Контракта.

1.3. Государственный заказчик обеспечивает оплату Работы на условиях и в порядке, установленных в настоящем Контракте.

1.4. Срок проведения Работ наступает со дня заключения Контракта до 16 ноября 2020 года.

Результатом работ является предоставление Подрядчиком Государственному заказчику документации, указанной в разделе 9 Описания объекта закупки (Приложение №1 к Контракту).

2. ПРАВА И ОБЯЗАННОСТИ СТОРОН

Во исполнение настоящего Контракта Стороны обязаны исполнять все необходимые действия, регламентированные для каждой из них требованиями Контракта.

2.1. Права Государственного заказчика:

2.1.1. В любое время требовать от Подрядчика предоставление отчета о ходе выполнения Работ.

2.1.2. В любое время проверять ход, соответствие и качество выполняемых Подрядчиком Работ, установленных настоящим Контрактом, Описанием объекта закупки (приложение № 1 к настоящему Контракту) и другими обязательными для Подрядчика требованиями, не вмешиваясь в финансово-хозяйственную деятельность Подрядчика, а также проверять целевое использование средств по настоящему Контракту. Если в результате такой проверки станет очевидным, что Работы не будут выполнены надлежащим образом и (или) в надлежащие сроки, Государственный заказчик вправе направить Подрядчику требование об устранении недостатков с указанием срока для их устранения.

2.1.3. Отказать Подрядчику в приемке результатов Работ, мотивируя отказ несоответствием данных результатов Работ Описанию объекта закупки (приложение № 1 к настоящему Контракту), требованиям Федерального закона от 25 июня 2002 года № 73-ФЗ «Об объектах культурного наследия (памятниках истории и культуры) народов Российской Федерации», постановлению Правительства Российской Федерации от 15 июля 2009 г. № 569 «Об утверждении положения о государственной историко-культурной экспертизе», отсутствию положительного решения регионального органа охраны объектов культурного наследия о согласии с выводами, изложенными в акте государственной историко-культурной экспертизы, полученными в результате проведенной Подрядчиком Работы.

2.1.4. Осуществлять иные полномочия в рамках исполнения настоящего Контракта.

2.1.5. Отказаться (полностью или частично) от оплаты выполненных в соответствии с настоящим Контрактом Работ, не соответствующих требованиям нормативно-технической документации и действующего законодательства.

2.2. Обязанности Государственного заказчика:

2.2.1. Представлять Подрядчику имеющиеся у Государственного заказчика исходные данные, необходимые для выполнения Работ по настоящему Контракту согласно Описанию объекта закупки (приложение № 1 к настоящему Контракту).

2.2.2. Проводить экспертизу выполненных Работ своими силами, либо в случаях, установленных Федеральным законом от 05 апреля 2013 года № 44-ФЗ «О контрактной системе в сфере закупок товаров, работ, услуг для обеспечения государственных и муниципальных нужд», с привлечением эксперта, экспертной организации на основании контрактов, заключенных в соответствии с Федеральным законом от 05 апреля 2013 года № 44-ФЗ «О контрактной системе в сфере закупок товаров, работ, услуг для обеспечения государственных и муниципальных нужд».

2.2.3. Принимать выполненные Работы в соответствии с разделом 4 настоящего Контракта, в случае отсутствия претензий относительно их объема, качества и соблюдения сроков их выполнения, подписать акт о приемке выполненных работ и передать один экземпляр Подрядчику.

2.2.4. Осуществлять оплату выполненных Подрядчиком Работ в порядке и размере, предусмотренном разделом 3 настоящего Контракта.

2.2.5. Исполнять другие обязанности, предусмотренные действующим законодательством Российской Федерации.

2.3. Права Подрядчика:

2.3.1. Самостоятельно определять способы выполнения Работ по настоящему Контракту.

2.4. Обязанности Подрядчика:

2.4.1. Выполнить принятые на себя обязательства в соответствии с условиями настоящего Контракта, требованиями действующего законодательства Российской Федерации.

2.4.2. Выполнять Работы, предусмотренные настоящим Контрактом в полном объеме в соответствии с требованиями Описания объекта закупки (приложение № 1 к настоящему Контракту), Федерального закона от 25 июня 2002 года № 73-ФЗ «Об объектах культурного наследия (памятниках истории и культуры) народов Российской Федерации», постановления Правительства Российской Федерации от 15 июля 2009 года № 569 «Об утверждении

положения о государственной историко-культурной экспертизе» и в предусмотренные настоящим контрактом сроки.

2.4.3. Ознакомиться со всеми условиями, приложениями к настоящему контракту, связанными с выполнением работ, и принять на себя все расходы, риски и трудности выполнения работ, изучить все материалы (приложения) контракта и получить полную информацию по всем вопросам, которые могли бы повлиять на сроки, стоимость и качество выполнения работ.

2.4.4. В течение трех рабочих дней с момента подписания настоящего контракта назначить уполномоченных лиц по исполнению настоящего контракта и в письменной форме сообщить об этом государственному заказчику, указав полный объем предоставленных им полномочий.

2.4.5. Использовать для выполнения работ таких специалистов, квалификация, опыт, компетентность которых позволяют осуществлять надлежащее и своевременное выполнение работ, предусмотренных настоящим контрактом.

2.4.6. Осуществлять самостоятельно и в счет цены настоящего контракта сбор необходимых для выполнения работ исходных данных, разрешений, допусков на объекты обследования, обеспечивающих полноту и качество выполненных работ.

2.4.7. По требованию государственного заказчика представлять отчет о ходе выполнения работ.

2.4.8. Своими силами и средствами обеспечить получение всей необходимой разрешительной документации, необходимой для выполнения работ по настоящему контракту и требуемой в соответствии с законодательством Российской Федерации и субъекта Российской Федерации.

2.4.9. Нести самостоятельную и полную ответственность за организацию охраны и безопасности труда рабочих на объекте. Привлекать квалифицированный, опытный персонал, обученный по вопросам охраны труда.

2.4.10. Выполнить в полном объеме свои обязательства, предусмотренные в других разделах настоящего контракта.

2.4.11. Информировать государственного заказчика о реорганизации, изменении своего юридического наименования, адреса места нахождения, банковских реквизитов, смене единоличного исполнительного органа, отзыве доверенностей, а также о других существенных изменениях, которые имеют возможность влиять на надлежащее исполнение взятых на себя обязательств – в трехдневный срок сообщать о соответствующих изменениях государственному заказчику. Уведомление должно быть направлено в письменной форме, в порядке, предусмотренном пунктами 13.3. – 13.5. настоящего контракта.

В случае изменения банковских реквизитов подрядчик обязан в течение трех дней с момента их изменения в письменной форме сообщить об этом государственному заказчику, с указанием новых реквизитов. В противном случае все риски, связанные с перечислением государственным заказчиком денежных средств на указанный в настоящем контракте счет подрядчика, несет подрядчик.

2.4.12. После окончания выполнения работ представить государственному заказчику результат работ в соответствии с требованиями, установленными описанием объекта закупки (приложение № 1 к контракту), акт о приемке выполненных работ, счет, счет-фактуру (по необходимости), но не позднее 3-х календарных дней после выполнения полного объема работ по настоящему контракту.

2.4.13. Подрядчик не вправе использовать полученную от государственного заказчика для выполнения работ по контракту техническую документацию и результаты выполненных подрядчиком работ для собственных нужд.

2.4.14. Уведомить государственного заказчика и до получения от него указаний приостановить выполнение работ при обнаружении не зависящих от подрядчика обстоятельств, которые могут привести к снижению качества выполняемых работ, либо создают невозможность их завершения в срок.

При этом Подрядчик, не уведомивший Государственного заказчика о вышеуказанных обстоятельствах, либо продолживший выполнение Работ, не дожидаясь истечения 10-дневного срока для ответа на предупреждение, или, несмотря на своевременное указание Государственного заказчика о прекращении выполнения Работ, не вправе при предъявлении к нему или им к Государственному заказчику соответствующих требований ссылаться на указанные обстоятельства.

2.5. Обязанности Сторон:

2.5.1. Стороны гарантируют не распространять полученную друг от друга в ходе исполнения Контракта конфиденциальную информацию.

2.5.2. При исполнении своих обязательств по Контракту Стороны, их аффилированные лица, работники или посредники не выплачивают, не предлагают выплатить и не разрешают выплату каких-либо денежных средств, иных ценностей, безвозмездное выполнение в их адрес (адрес их близких) работ (услуг), прямо или косвенно, любым лицам, для оказания влияния на действия или решения Сторон, их аффилированных лиц, работников или посредников с целью получить какие-либо неправомерные преимущества или с иной неправомерной целью.

При исполнении своих обязательств по Контракту Стороны, их аффилированные лица, работники или посредники не осуществляют действия, наказуемые в соответствии с главой 30 Уголовного кодекса Российской Федерации, а также действия, нарушающие требования международных актов о противодействии легализации (отмыванию) доходов, полученных преступным путем.

В случае появления у Стороны информации, что произошло или может произойти нарушение каких-либо положений настоящего Раздела, соответствующая Сторона обязуется незамедлительно уведомить другую Сторону в письменной форме, по возможности также иными способами связи для ускорения принятия соответствующих мер. В письменном уведомлении Сторона обязана сослаться на факты или предоставить материалы, подтверждающие или дающие основание предполагать, что произошло или может произойти нарушение каких-либо положений настоящего Раздела контрагентом, его аффилированными лицами, работниками или посредниками.

О результатах рассмотрения уведомления Сторона должна сообщить Стороне, направившей уведомление, не позднее 10 рабочих дней в письменной форме.

3. ЦЕНА КОНТРАКТА И ПОРЯДОК РАСЧЕТОВ

3.1. Цена Работ, подлежащих выполнению Подрядчиком по настоящему Контракту (Цена Контракта), определена по результатам проведения открытого конкурса и составляет, 1 900 000 (один миллион девятьсот тысяч) рублей 00 копеек НДС не облагается в связи с применением Подрядчиком упрощенной системы налогообложения.

Цена настоящего Контракта включает общую стоимость всех выполняемых работ, оплачиваемую Государственным заказчиком Исполнителю за полное выполнение Исполнителем своих обязательств по выполнению работ, в том числе в стоимость включаются: расходы на проведение экспертизы, оплату труда экспертов, стоимость материалов, техники, средств и работ, необходимых для проведения экспертизы, транспортные и командировочные расходы, уплата налогов, сборов, пошлин, НДС и иных обязательных платежей, предусмотренных нормами действующего Законодательства РФ, а также любые другие издержки Исполнителя, связанные с выполнением обязательств по Контракту.

3.2. Цена настоящего Контракта определяется в соответствии с ценовым предложением, сделанным Подрядчиком по результатам открытого конкурса в электронной форме.

3.3. Цена Работ по настоящему Контракту является твердой и не может изменяться в ходе его исполнения за исключением случаев, установленных действующим

законодательством, при условии, если это предусмотрено документацией о закупке и настоящим Контрактом.

Цена может быть уменьшена в случаях, предусмотренных пунктом 6 статьи 161 Бюджетного кодекса Российской Федерации, при уменьшении ранее доведенных до государственного заказчика как получателя бюджетных средств лимитов бюджетных обязательств. При этом государственный заказчик в ходе исполнения контракта обеспечивает согласование новых условий контракта, в том числе цены и (или) сроков исполнения контракта и (или) количества товара, объема работы или услуги, предусмотренных контрактом. Сокращение количества товара, объема работы или услуги при уменьшении цены контракта осуществляется в соответствии с методикой, утвержденной Постановлением Правительства Российской Федерации от 28.11.2013 № 1090 «Об утверждении методики сокращения количества товаров, объемов работ или услуг при уменьшении цены контракта». Принятие государственным заказчиком решения об изменении контракта в связи с уменьшением лимитов бюджетных обязательств осуществляется исходя из соразмерности изменения цены контракта и количества товара, объема работы или услуги.

По соглашению сторон допускается изменение с учетом положений бюджетного законодательства Российской Федерации цены контракта пропорционально дополнительному количеству товара, дополнительному объему работы или услуги исходя из установленной в контракте цены единицы товара, работы или услуги, но не более чем на десять процентов цены контракта. При уменьшении предусмотренных контрактом количества товара, объема работы или услуги стороны контракта обязаны уменьшить цену контракта исходя из цены единицы товара, работы или услуги. Цена единицы дополнительно поставляемого товара или цена единицы товара при уменьшении предусмотренного контрактом количества поставляемого товара должна определяться как частное от деления первоначальной цены контракта на предусмотренное в контракте количество такого товара.

3.4. Авансирование Контракта не предусмотрено.

3.5. Оплата выполненных Подрядчиком Работ производится Государственным заказчиком в срок не более 15 (пятнадцати) рабочих дней с момента подписания Сторонами акта о приемке выполненных работ (этапа) и при условии предоставления Подрядчиком Государственному заказчику акта о приемке выполненных Работ согласно пункту 4.2. Контракта, а также при наличии экспертизы, необходимость проведения которой установлено пунктом 4.3. Контракта.

3.6. При расчетах за выполненные Подрядчиком Работы стоимость материальных ресурсов и оборудования необходимо принимать только на основании документов, подтверждающих их фактическую стоимость (счет-фактура, товарно-транспортная накладная, копия платежного поручения с отметкой банка).

3.7. Подрядчик вправе исполнить свои обязательства досрочно, в этом случае Государственный заказчик обязуется рассмотреть представленные Подрядчиком документы, указанные в разделе 4 настоящего Контракта, в порядке, установленном настоящим Контрактом.

3.8. Оплата по настоящему Контракту осуществляется в рублях путем перечисления средств на расчетный счет Подрядчика, указанный в настоящем Контракте. Источник финансирования по настоящему Контракту: средства областного бюджета Ленинградской области на 2020 год по государственной программе Ленинградской области «Развитие культуры и туризма в Ленинградской области», подпрограмма «Сохранение и охрана культурного и исторического наследия Ленинградской области», основное мероприятие «Проведение историко-культурной экспертизы объектов культурного наследия».

Лимит финансирования* (* - корректируется с учетом коэффициента конкурсного снижения):

2020 год – 1 900 000 рубля 00 копейки;

3.9. В случае, если настоящий контракт будет заключен с юридическим лицом или физическим лицом, в том числе, зарегистрированным в качестве индивидуального предпринимателя, сумма, подлежащая уплате таким лицам, уменьшается на размер налогов, сборов и иных обязательных платежей в бюджеты бюджетной системы Российской Федерации, связанных с оплатой контракта, если в соответствии с законодательством Российской Федерации о налогах и сборах такие налоги, сборы и иные обязательные платежи подлежат уплате в бюджеты бюджетной системы Российской Федерации заказчиком.

3.10. Под датой оплаты Стороны понимают дату списания денежных средств с лицевого счета Государственного заказчика, которое осуществляется в соответствии с правилами казначейского исполнения бюджета Ленинградской области.

4. ПОРЯДОК СДАЧИ-ПРИЕМКИ УСЛУГ

4.1. После подготовки Подрядчиком Акта государственно историко-культурной экспертизы, Подрядчик в течение 3 (трех) календарных дней передает Государственному заказчику Акт по результатам государственной историко-культурной экспертизы. Акт предоставляется на бумажном носителе в 1 (одном) экземпляре и на электронном носителе (USB-флеш с файловой системой FAT32, или диск CD-R, или диск CD-RW) в 1 (одном) экземпляре

4.2. Государственный заказчик в помощь Подрядчику организует передачу указанных в п. 4.1. настоящего Контракта документов на согласование в орган охраны объекта культурного наследия. Дальнейшее сопровождение согласования Акта государственно историко-культурной экспертизы в органе охраны объекта культурного наследия возлагается на Подрядчика.

4.3. После согласования Акта государственно историко-культурной экспертизы в органе охраны объекта культурного наследия и получения положительного заключения о согласии органа охраны объекта культурного наследия с выводами экспертизы, Подрядчик передает Государственному заказчику всю документацию, указанную в разделе 9 Описания объекта закупки (Приложение №1 к Контракту), а также Акт о приемке выполненных работ.

Государственный заказчик в течение 5 (пяти) рабочих дней с момента предоставления Подрядчиком Государственному заказчику Акта о приемке выполненных работ обязан его подписать или направить мотивированный отказ в подписании.

Для проверки предоставленных Подрядчиком результатов Работ, предусмотренных настоящим Контрактом, в части их соответствия условиям настоящего Контракта Государственный заказчик обязан провести экспертизу.

Во время приемки Государственный заказчик проводит экспертизу выполнения работ своими силами, либо в случаях, установленных Федеральным законом от 05 апреля 2013 года № 44-ФЗ «О контрактной системе в сфере закупок товаров, работ, услуг для обеспечения государственных и муниципальных нужд», с привлечением эксперта, экспертной организации на основании контрактов, заключенных в соответствии с Федеральным законом от 05 апреля 2013 года № 44-ФЗ «О контрактной системе в сфере закупок товаров, работ, услуг для обеспечения государственных и муниципальных нужд».

Для проведения экспертизы выполненной Работы Государственный заказчик, эксперты, экспертные организации имеют право запрашивать Подрядчика дополнительные материалы, относящиеся к условиям исполнения настоящего Контракта и отдельным этапам исполнения настоящего Контракта. Результаты такой экспертизы оформляются в виде заключения.

4.4. При приемке работ Государственный заказчик:

- проверяет соответствие выполненных Работ условиям настоящего Контракта;
- проводит анализ документов, представленных Подрядчиком на предмет соответствия их оформлению требованиям законодательства Российской Федерации и условиям настоящего Контракта;

- при необходимости запрашивает от Подрядчика недостающие документы;
- осуществляет иные действия для всесторонней оценки (проверки) соответствия выполненных Работ условиям настоящего Контракта и требованиям законодательства Российской Федерации.

4.5. В случае установления в ходе приемки выполненных Работ их несоответствия требованиям, установленным настоящим Контрактом, Описанию объекта закупки (приложение № 1 к Контракту), Государственный заказчик направляет в адрес Подрядчика заключение, в котором указываются все выявленные недостатки с указанием срока их устранения. Подрядчик обязан произвести необходимые исправления без дополнительной оплаты в пределах цены настоящего Контракта.

4.6. В случае если Подрядчик в течение 10 (десяти) рабочих дней не устранил выявленные недостатки, Государственный заказчик вправе обратиться с предложением о расторжении настоящего Контракта и потребовать полного возмещения убытков.

4.7. Устранение Подрядчиком в установленные сроки выявленных Государственным заказчиком недостатков не освобождает его от уплаты штрафных санкций, предусмотренных настоящим Контрактом.

4.8. Право собственности на результат выполненных Работ переходит к Государственному заказчику с момента подписания акта о приемке выполненных работ по настоящему Контракту. Подрядчик не вправе сообщать какую-либо информацию, ставшую ему известной при исполнении настоящего Контракта, третьим лицам без согласия Государственного заказчика.

4.9. Государственный заказчик вправе отказаться от приемки Работ в случае обнаружения недостатков, которые не могут быть устранены в срок, превышающий срок выполнения Работ, установленный пунктом 1.4. настоящего Контракта.

В случае досрочного выполнения Подрядчиком Работ и отсутствия замечаний, Государственный заказчик вправе принять Работы и документы к оплате и подписать их в порядке, установленном настоящим Контрактом.

4.10. Государственный заказчик вправе отказаться от приемки результатов Работ в случае обнаружения недостатков, которые являются существенными и не могут быть устранены Подрядчиком в сроки, согласованные с Государственным заказчиком.

4.11. Работы, выполненные Подрядчиком с отклонениями от требований условий настоящего Контракта, Описанию объекта закупки (приложение № 1 к настоящему Контракту), с нарушениями требований законодательства Российской Федерации в сфере объектов культурного наследия и иных обязательных норм и правил, с иными недостатками, не подлежат оплате до устранения Подрядчиком обнаруженных недостатков Работ.

4.12. При возникновении между Государственным заказчиком и Подрядчиком спора по поводу недостатков выполненной Работы или их причин по требованию любой из Сторон должна быть назначена экспертиза. Расходы по проведению экспертизы несёт Подрядчик.

5. ОБЕСПЕЧЕНИЕ ИСПОЛНЕНИЯ ОБЯЗАТЕЛЬСТВ

5.1. В целях обеспечения исполнения своих обязательств по Контракту Подрядчик предоставляет Государственному заказчику обеспечение исполнения обязательств по Контракту в одной из следующих форме на выбор:

5.1.1. Безотзывная банковская гарантия.

5.1.1.1. Безотзывная банковская гарантия должна соответствовать требованиям, установленным действующим законодательством Российской Федерации.

5.1.1.2. Безотзывная банковская гарантия должна быть предоставлена банком, соответствующим требованиям, установленным Правительством Российской Федерации.

5.1.1.3. В безотзывной банковской гарантии в обязательном порядке должна быть указана сумма, в пределах которой банк гарантирует исполнение всех обязательств по настоящему Контракту, обязательства принcipала, надлежащее исполнение которых

обеспечивается банковской гарантией, обязанность гаранта уплатить Государственному заказчику неустойку в размере 0,1 процента денежной суммы, подлежащей уплате, за каждый день просрочки; условие, согласно которому исполнением обязательств гаранта по банковской гарантии является фактическое поступление денежных сумм на счет, на котором в соответствии с законодательством Российской Федерации учитываются операции со средствами, поступающими заказчику; срок действия банковской гарантии; отлагательное условие, предусматривающее заключение Контракта предоставления банковской гарантии по обязательствам принципала, возникшим из Контракта при его заключении, в случае предоставления банковской гарантии в качестве обеспечения исполнения Контракта; условие о праве заказчика на беспорочное списание денежных средств со счета гаранта, если гарантом в срок не более чем пять рабочих дней не исполнено требование заказчика об уплате денежной суммы по банковской гарантии, направленное до окончания срока действия банковской гарантии; установленный Правительством Российской Федерации перечень документов, предоставляемых Государственным заказчиком банку одновременно с требованием об осуществлении уплаты денежной суммы по банковской гарантии.

5.1.1.4. Ответственность гаранта перед Бенефициаром за невыполнение или ненадлежащее выполнение гарантом обязательства по гарантии не ограничивается суммой, на которую выдана гарантия.

5.1.1.5. Безотзывная банковская гарантия должна содержать указание на Контракт, включая указание на стороны Контракта, предмет Контракта и ссылки на основание заключения Контракта, указанное в преамбуле настоящего Контракта.

5.1.1.6. Безотзывная банковская гарантия должна содержать указание на согласие банка с тем, что изменения и дополнения, внесенные в Контракт, не освобождают его от обязательств по соответствующей безотзывной банковской гарантии.

5.1.1.7. Безотзывная банковская гарантия должна обеспечивать обязательство принципала по возврату средств, авансированных Государственным заказчиком на выполнение работ по Контракту в случае расторжения Контракта по основаниям, предусмотренным гражданским законодательством.

5.1.1.8. Срок действия банковской гарантии должен превышать предусмотренный контрактом срок исполнения обязательств, которые должны быть обеспечены такой банковской гарантией, не менее чем на один месяц, в т.ч. в случае его изменения в соответствии со ст. 95 Федерального закона № 44-ФЗ от 05.04.2013г «О контрактной системе в сфере закупок товаров, работ, услуг для обеспечения государственных и муниципальных нужд».

5.1.1.9. Безотзывная банковская гарантия должна предусматривать подсудность споров и разногласий между Бенефициаром и Гарантом Арбитражному суду города Санкт-Петербурга и Ленинградской области.

5.1.1.10. В случае предоставления нового обеспечения исполнения контракта возврат банковской гарантии заказчиком гаранту, предоставившему указанную банковскую гарантию, не осуществляется, взыскание по ней не производится.

5.1.1.11. В случае отзыва в соответствии с законодательством Российской Федерации у банка, предоставившего банковскую гарантию в качестве обеспечения исполнения контракта, лицензии на осуществление банковских операций предоставить новое обеспечение исполнения контракта не позднее одного месяца со дня надлежащего уведомления заказчиком поставщика (подрядчика, исполнителя) о необходимости предоставить соответствующее обеспечение. Размер такого обеспечения может быть уменьшен в порядке и случаях, которые предусмотрены частями 7, 7.1, 7.2 и 7.3 статьи 96 Федерального закона № 44-ФЗ от 05.04.2013г «О контрактной системе в сфере закупок товаров, работ, услуг для обеспечения государственных и муниципальных нужд». За каждый день просрочки исполнения поставщиком (подрядчиком, исполнителем) обязательства, предусмотренного настоящей частью, начисляется пеня в размере, определенном в порядке, установленном в соответствии с частью 7.6. настоящего Контракта.

5.1.2. Внесение денежных средств на указанный Государственным заказчиком счет.

5.1.2.1. Денежные средства, вносимые в обеспечение исполнения Контракта, должны быть перечислены в размере, установленном в пункте 6.1.3. настоящего Контракта, на банковский счет по следующим реквизитам:

л/с 06251962005 на расчетном счете 40302810700004000007 комитета финансов Ленинградской области ИНН 7825663932 КПП 784201001, открытом на балансовом счете «Средства, поступающие во временное распоряжение бюджетных учреждений» в Отделении по Ленинградской области Северо-западного управления Центрального банка Российской Федерации, 195273, г. Санкт-Петербург, Шафировский пр., д. 4, БИК 044106001.

В поле «Получатель» - Комитет финансов Ленинградской области (Государственное казенное учреждение Ленинградской области «Дирекция по сохранению объектов культурного наследия»).

В поле «Назначение платежа» в первых 11 символах поля указывается номер лицевого счета 06251962005 и без пробела символ «;» (точка с запятой), затем текстовая часть назначения платежа (обеспечение исполнения контракта (договора) и т.д.).

Факт внесения денежных средств в обеспечение исполнения Контракта подтверждается платежным поручением с отметкой банка об оплате (квитанцией в случае наличной формы оплаты, оригинальной выпиской из банка в случае, если перевод денежных средств осуществляется при помощи системы «банк-клиент»).

5.1.2.2. Денежные средства возвращаются Подрядчику Государственным заказчиком, в том числе части этих денежных средств в случае уменьшения размера обеспечения исполнения контракта. Срок возврата таких денежных средств не должен превышать пятнадцать дней с даты исполнения Подрядчиком обязательств.

5.2. Размер обеспечения исполнения обязательств по Контракту составляет 10 (десять) процентов цены контракта, что составляет 190 000 (сто девяносто тысяч) рублей 00 копеек.

5.2.1. В случае, если предложенная в заявке участника закупки цена снижена на двадцать пять и более процентов по отношению к начальной (максимальной) цене контракта, участник закупки, с которым заключается контракт, предоставляет обеспечение исполнения контракта с учетом положений статьи 37 Федерального закона № 44-ФЗ от 05.04.2013г «О контрактной системе в сфере закупок товаров, работ, услуг для обеспечения государственных и муниципальных нужд».

5.2.2. Участник закупки, с которым заключается контракт по результатам определения поставщика (подрядчика, исполнителя) в соответствии с пунктом 1 части 1 статьи 30 настоящего Федерального закона, освобождается от предоставления обеспечения исполнения контракта, в том числе с учетом положений статьи 37 настоящего Федерального закона, об обеспечении гарантийных обязательств в случае предоставления таким участником закупки информации, содержащейся в реестре контрактов, заключенных заказчиками, и подтверждающей исполнение таким участником (без учета правопреемства) в течение трех лет до даты подачи заявки на участие в закупке трех контрактов, исполненных без применения к такому участнику неустоек (штрафов, пеней). Такая информация представляется участником закупки до заключения контракта в случаях, установленных Федеральным законом № 44-ФЗ от 05.04.2013г «О контрактной системе в сфере закупок товаров, работ, услуг для обеспечения государственных и муниципальных нужд» для предоставления обеспечения исполнения контракта. Такая информация представляется участником закупки до заключения контракта в случаях. При этом сумма цен таких контрактов должна составлять не менее начальной (максимальной) цены контракта, указанной в извещении об осуществлении закупки и документации о закупке.

5.3. Обеспечение исполнения обязательств должно покрывать все случаи неисполнения или ненадлежащего исполнения Подрядчиком своих обязательств по настоящему Контракту, а также содержать условие об обеспечении обязательства

Подрядчика по возврату средств, авансированных Заказчиком Подрядчику на выполнение работ по Контракту.

5.4. В случае невыполнения Работ по настоящему Контракту в указанный в Контракте срок Подрядчик обязуется за две недели до окончания срока действия обеспечения исполнения обязательств по настоящему Контракту переоформить его на срок, превышающий не менее чем на один месяц, срок, указанный в заключении Государственного заказчика об отказе в приемке выполненных Работ по Контракту.

5.5. В ходе исполнения контракта Подрядчик вправе изменить способ обеспечения исполнения контракта и (или) предоставить заказчику взамен ранее предоставленного обеспечения исполнения контракта новое обеспечение исполнения контракта, размер которого может быть уменьшен в порядке и случаях, которые предусмотрены частями 7.2 и 7.3 статьи 96 Федерального закона № 44-ФЗ от 05.04.2013г «О контрактной системе в сфере закупок товаров, работ, услуг для обеспечения государственных и муниципальных нужд». Поставщик (подрядчик, исполнитель) вправе изменить способ обеспечения гарантийных обязательств и (или) предоставить заказчику взамен ранее предоставленного обеспечения гарантийных обязательств новое обеспечение гарантийных обязательств.

5.6. Государственный заказчик возвращает Подрядчику обеспечение исполнения Контракта, в том числе части этих денежных средств в случае уменьшения размера обеспечения исполнения контракта в соответствии с частями 7,7.1, 7.2 ст. 96 Федерального закона № 44-ФЗ от 05.04.2013г «О контрактной системе в сфере закупок товаров, работ, услуг для обеспечения государственных и муниципальных нужд» в течение 15 (пятнадцати) дней с даты исполнения Подрядчиком обязательств, предусмотренных настоящим Контрактом.

5.7. Расходы за предоставляемое Подрядчиком обеспечение исполнения обязательств по Контракту лежат на Подрядчике.

6. ОТВЕТСТВЕННОСТЬ СТОРОН

6.1. За неисполнение или ненадлежащее исполнение своих обязательств по настоящему Контракту Стороны несут ответственность в соответствии с законодательством Российской Федерации.

6.2. За ненадлежащее исполнение Подрядчиком обязательств, предусмотренных настоящим Контрактом, в том числе существенных условий настоящего Контракта, размер ответственности определяется в соответствии с постановлением Правительства РФ от 30 августа 2017 г. № 1042 «Об утверждении Правил определения размера штрафа, начисляемого в случае ненадлежащего исполнения заказчиком, неисполнения или ненадлежащего исполнения поставщиком (подрядчиком, исполнителем) обязательств, предусмотренных контрактом (за исключением просрочки исполнения обязательств заказчиком, поставщиком (подрядчиком, исполнителем), о внесении изменений в постановление Правительства Российской Федерации от 15 мая 2017 г. № 570 и признании утратившим силу постановления Правительства Российской Федерации от 25 ноября 2013 г. № 1063».

6.3. За каждый факт неисполнения или ненадлежащего исполнения Подрядчиком обязательств, предусмотренных контрактом, заключенным по результатам определения поставщика (подрядчика, исполнителя) в соответствии с пунктом 1 части 1 статьи 30 Федерального закона «О контрактной системе в сфере закупок товаров, работ, услуг для обеспечения государственных и муниципальных нужд» (далее - Федеральный закон), за исключением просрочки исполнения обязательств (в том числе гарантийного обязательства), предусмотренных контрактом, размер штрафа устанавливается в размере 1 процента цены контракта (этапа), но не более 5 тыс. рублей и не менее 1 тыс. рублей.

6.4. За каждый факт неисполнения или ненадлежащего исполнения Подрядчиком обязательства, предусмотренного Контрактом, которое не имеет стоимостного выражения,

размер штрафа устанавливается (при наличии в Контракте таких обязательств) в размере 1 000 (одна тысяча) рублей 00 копеек¹.

6.5. За каждый факт неисполнения Государственным заказчиком обязательств, предусмотренных Контрактом, за исключением просрочки исполнения обязательств, предусмотренных Контрактом, размер штрафа устанавливается в размере 1 000 (одна тысяча) рублей 00 копеек².

6.6. Пеня начисляется за каждый день просрочки исполнения Подрядчиком обязательства, предусмотренного Контрактом, начиная со дня, следующего после дня истечения установленного контрактом срока исполнения обязательства, и устанавливается контрактом в размере одной трехсотой действующей на дату уплаты пени ключевой ставки Центрального банка Российской Федерации от цены контракта, уменьшенной на сумму, пропорциональную объему обязательств, предусмотренных Контрактом и фактически исполненных Подрядчик, за исключением случаев, если законодательством Российской Федерации установлен иной порядок начисления пени.

6.7. В случае просрочки исполнения заказчиком обязательств, предусмотренных контрактом, а также в иных случаях неисполнения или ненадлежащего исполнения Государственным заказчиком обязательств, предусмотренных контрактом, Подрядчик вправе потребовать уплаты неустоек (штрафов, пеней). Пеня начисляется за каждый день просрочки исполнения обязательства, предусмотренного контрактом, начиная со дня, следующего после дня истечения установленного контрактом срока исполнения обязательства. Такая пеня устанавливается контрактом в размере одной трехсотой действующей на дату уплаты пеней ключевой ставки Центрального банка Российской Федерации от не уплаченной в срок суммы.

6.8. За каждый факт неисполнения или ненадлежащего исполнения Подрядчиком обязательств, предусмотренных контрактом, заключенным с победителем закупки (или с иным участником закупки в случаях, установленных Федеральным законом), предложившим наиболее высокую цену за право заключения контракта, размер штрафа рассчитывается в порядке, установленном настоящими Правилами, за исключением просрочки исполнения обязательств (в том числе гарантийного обязательства), предусмотренных контрактом, и устанавливается в следующем порядке:

а) в случае, если цена контракта не превышает начальную (максимальную) цену контракта:

-10 % (десять процентов) начальной (максимальной) цены контракта, если цена контракта не превышает 3 млн. рублей;

-5 % (пять процентов) начальной (максимальной) цены контракта, если цена контракта составляет от 3 млн. рублей до 50 млн. рублей (включительно);

-1 % (один процент) начальной (максимальной) цены контракта, если цена контракта составляет от 50 млн. рублей до 100 млн. рублей (включительно);

б) в случае, если цена контракта превышает начальную (максимальную) цену контракта:

-10 % (десять процентов) цены контракта, если цена контракта не превышает 3 млн. рублей;

¹ В соответствии со статьей 34 Федерального закона от 05.04.2013 № 44-ФЗ, размер штрафа устанавливается контрактом в порядке, установленном Постановлением Правительства Российской Федерации от 30.08.2017 года № 1042 в следующем порядке:

а) 1000 рублей, если цена контракта не превышает 3 млн. рублей;

б) 5000 рублей, если цена контракта составляет от 3 млн. рублей до 50 млн. рублей (включительно);

Размер штрафа подлежит указанию в контракте после установления цены контракта по итогам конкурса.

² В соответствии со статьей 34 Федерального закона от 05.04.2013 № 44-ФЗ, размер штрафа устанавливается контрактом в порядке, установленном Постановлением Правительства Российской Федерации от 30.08.2017 года № 1042 в следующем порядке:

а) 1000 рублей, если цена контракта не превышает 3 млн. рублей (включительно);

б) 5000 рублей, если цена контракта составляет от 3 млн. рублей до 50 млн. рублей (включительно);

Размер штрафа подлежит указанию в контракте после установления цены контракта по итогам конкурса.

-5 % (пять процентов) цены контракта, если цена контракта составляет от 3 млн. рублей до 50 млн. рублей (включительно);

-1 % (один процент) цены контракта, если цена контракта составляет от 50 млн. рублей до 100 млн. рублей (включительно).

6.9. Общая сумма начисленных штрафов за неисполнение или ненадлежащее исполнение Подрядчиком обязательств, предусмотренных контрактом, не может превышать цену Контракта.

6.10. Общая сумма начисленных штрафов за ненадлежащее исполнение Государственным заказчиком обязательств, предусмотренных Контрактом, не может превышать цену Контракта.

6.11. Стороны настоящего Контракта освобождаются от уплаты неустойки (штрафа, пеней), если докажут, что просрочка исполнения соответствующего обязательства произошла вследствие непреодолимой силы или по вине другой Стороны.

6.12. Уплата Сторонами неустойки (штрафов, пени) не освобождает Сторону от исполнения обязательств по Контракту.

6.13. Ответственность за достоверность и соответствие законодательству Российской Федерации сведений, указанных в представленных Подрядчиком Государственному заказчику документах, несет Подрядчик.

6.14. Пеня и штрафы по желанию Государственного заказчика должны быть оплачены Подрядчиком на основании счета (счетов), выставленного Государственным заказчиком в течение пяти дней с момента его получения. Такой счет (счета) считается полученным Подрядчиком в течение 7 (семи) рабочих дней с момента отправления по адресу Подрядчика, указанному в настоящем Контракте. Государственный заказчик имеет право не оплачивать Подрядчику работы в соответствии с положениями настоящего Контракта до момента оплаты Подрядчиком выставленного счета.

В случае выставления Государственным заказчиком счета (счетов) на оплату штрафных санкций в соответствии с настоящим пунктом оформление дополнительных актов сдачи-приемки не производится.

6.15. Кроме санкций за неисполнение обязательств по Контракту виновная Сторона возмещает другой Стороне все вызванные неисполнением обязательств по настоящему Контракту непокрытые неустойками убытки.

6.16. В случае нарушения установленных Государственным Заказчиком сроков устранения обнаруженных им недостатков (дефектов) в выполненной Работе, Подрядчик уплачивает Государственному заказчику в бюджет Ленинградской области пени в размере, определенном в порядке, установленном пунктом 6.6. настоящего Контракта.

6.17. Если отступления в выполненной Работе от условий Контракта или иные недостатки результатов Работ не были устранены Подрядчиком в разумный срок или являются существенными и неустраняемыми, данные нарушения обязательств по Контракту признаются сторонами существенными. В указанных случаях Государственный заказчик вправе расторгнуть настоящий Контракт в установленном законом порядке и потребовать возмещения убытков в полной сумме сверх неустойки.

6.18. Государственный заказчик вправе вычесть сумму неустойки (штрафа, пени) рассчитанную в соответствии с условиями Контракта из суммы, подлежащей оплате Подрядчику и перечислить в установленном порядке сумму неустойки (штрафа, пени) в доход бюджета Ленинградской области.

6.19. В случае причинения вреда имуществу третьих лиц при выполнении Работ, предусмотренных настоящим Контрактом, Подрядчик обязан за свой счет устранить повреждения или возместить причинный вред в денежной форме.

6.20. В случае отказа Подрядчика устранить недостатки или нарушения сроков их устранения, Государственный заказчик имеет право заказать необходимые работы у другой организации с последующей компенсацией затрат за счет Подрядчика. При этом Подрядчик

обязан оплатить соответствующие счета Государственного заказчика в течение пяти рабочих дней с момента их получения.

6.21. Начисление всех неустоек, пеней, штрафов происходит на основании письменной претензии.

7. ИНТЕЛЛЕКТУАЛЬНАЯ СОБСТВЕННОСТЬ

7.1. Исключительные права на результаты интеллектуальной деятельности, не способные к правовой охране, полученные при выполнении настоящего Контракта, принадлежат Ленинградской области, от имени которой выступает Государственный заказчик, с даты подписания Сторонами акта приемки выполненных работ в соответствии с условиями настоящего Контракта.

7.2. Исключительные права на объекты интеллектуальной собственности, способные к правовой охране, полученные при выполнении настоящего Контракта, принадлежат Ленинградской области, от имени которой выступает Государственный заказчик, с даты подписания Сторонами акта приемки выполненных работ в соответствии с условиями настоящего Контракта.

7.3. Подрядчик обязан согласовать с Государственным заказчиком необходимость, перечень и порядок использования при выполнении работ по настоящему Контракту результатов интеллектуальной деятельности или средств индивидуализации (далее – результаты интеллектуальной деятельности), исключительные права на которые принадлежат Государственному заказчику.

7.4. Каждая Сторона остается единственным владельцем исключительных прав на результаты интеллектуальной деятельности, принадлежащие Стороне до подписания настоящего Контракта и предоставляемые такой Стороной другой Стороне для целей выполнения условий настоящего Контракта.

7.5. Права на результаты интеллектуальной деятельности способные к правовой охране в качестве объекта интеллектуальной собственности (изобретения, полезные модели или промышленные образцы) включая программы для ЭВМ и (или) базы данных и секреты производства (ноу-хау), созданные при выполнении условий настоящего Контракта, в том числе на те результаты, создание которых по настоящему Контракту прямо не предусматривалось, принадлежат Государственному заказчику.

7.6. Государственный заказчик самостоятельно определяет целесообразность патентования, регистрации или сохранения в коммерческой тайне вышеуказанных результатов интеллектуальной деятельности, и необходимость совершения действий для получения охранных документов на результаты интеллектуальной деятельности на территории Российской Федерации. Государственный заказчик гарантирует неразглашение этих результатов до принятия соответствующего решения о регистрации прав на результаты интеллектуальной деятельности, подлежащие охране.

7.7. Государственный заказчик вправе использовать и распоряжаться всеми видами документации, разработанной и выпущенной при исполнении настоящего Контракта. Права на указанную документацию и другие материальные объекты, полученные при выполнении работ, переходят к Государственному заказчику с даты подписания Сторонами акта приемки выполненных работ в соответствии с условиями настоящего Контракта.

7.8. Подрядчик сохраняет право включать сведения о выполнении Работ по настоящему Контракту в свои маркетинговые и рекламные материалы, в случае, если Государственный заказчик даст письменное согласие об этом.

7.9. Подрядчик гарантирует, что никакая документация или материалы, использованные для выполнения Работ по настоящему Контракту, переданная Государственному заказчику, не нарушают авторского или иного права третьих лиц и, что на момент передачи Государственному заказчику все права на результат Работ, никому не переданы полностью или частично.

Подрядчик гарантирует, что к Государственному заказчику не могут быть предъявлены какие-либо требования о выплате третьим лицам вознаграждения за использование результатов Работ по настоящему Контракту, исключительные права на которые в полном объеме переданы Государственному заказчику, а также результатов интеллектуальной деятельности, использованных в составе переданной документации.

7.10. Представление или рассылка Государственным заказчиком любых документов, подготовленных Подрядчиком в рамках исполнения настоящего Контракта, в ответ на официальные запросы государственных органов управления и других организаций, связанных с интерактивным мультимедийным разделом в рамках портала Культура.рф, посвященный памятникам культурного наследия, не рассматриваются как ущемление прав Подрядчика.

7.11. Подрядчику запрещается использование сведений, предоставленных ему Государственным заказчиком, для любых других целей, кроме определенных в настоящем Контракте. Государственный заказчик со своей стороны обязуется сохранять полную конфиденциальность о методах и способах реализации Подрядчиком контрактных обязательств.

7.12. Подрядчик гарантирует, что выполненные по Контракту работы и полученные результаты не нарушают интеллектуальных прав (авторских, патентных и иных интеллектуальных прав) третьих лиц на территории Российской Федерации.

7.13. Подрядчик несет имущественную ответственность за нарушение интеллектуальных прав (авторских, патентных и иных интеллектуальных прав) третьих лиц. В случае возникновения претензий или исков, предъявленных Государственному заказчику со стороны третьих лиц на территории Российской Федерации, вызванных нарушением их интеллектуальных прав (авторских, патентных и иных интеллектуальных прав), в связи с выполнением Подрядчиком обязательств по настоящему Контракту, Государственный заказчик немедленно информирует об этом Подрядчика; проводит предварительные переговоры с третьей стороной; обеспечивает Подрядчику возможность провести за счет Подрядчика любые мероприятия по урегулированию претензий, исков и судебных разбирательств.

7.14. Подрядчик обязуется урегулировать такие претензии своими силами и за свой счёт, а также возместить Государственному заказчику все убытки, вызванные нарушением Подрядчиком интеллектуальных прав (авторских, патентных и иных интеллектуальных прав) третьих лиц на территории Российской Федерации.

7.15. По просьбе Подрядчика урегулирование таких претензий может осуществить Государственный заказчик, в этом случае Подрядчик оплатит Государственному заказчику все расходы, связанные с урегулированием вышеуказанных нарушений, а также возместит Государственному заказчику все убытки, вызванные нарушением Подрядчиком интеллектуальных прав (авторских, патентных и иных интеллектуальных прав) третьих лиц на территории Российской Федерации.

8. ОБСТОЯТЕЛЬСТВА НЕПРЕОДОЛИМОЙ СИЛЫ

8.1. Виновная Сторона освобождается от ответственности за частичное или полное неисполнение обязательств по Контракту, если докажет, что надлежащее исполнение ей обязательств по Контракту оказалось невозможным вследствие обстоятельств непреодолимой силы. Обстоятельства непреодолимой силы определяются в соответствии с Гражданским Кодексом РФ.

8.2. Сообщение о форс-мажорных обстоятельствах должно быть выслано немедленно и при любых условиях в течение 10 (Десяти) дней после их наступления или получения об этом информации сообщающей Стороной. В течение последующих 10 (Десяти) дней другой Стороне Государственного контракта необходимо выслать в письменном виде подробное

разъяснение о возникшем препятствии и возможностях продолжать выполнение обязательств.

8.3. Даты возникновения и окончания обстоятельств непреодолимой силы, их описание и последствия для Сторон фиксируются в специальном акте, который подписывают Стороны.

8.4. Сроки начала и окончания выполнения условий Контракта могут быть сдвинуты на срок действия обстоятельств непреодолимой силы, указанный в специальном акте.

8.5. Если обстоятельства непреодолимой силы или их последствия будут длиться более 6 месяцев, то заинтересованная Сторона вправе требовать досрочного расторжения Государственного контракта, и в таком случае ни одна из Сторон не будет иметь права требовать от другой Стороны возмещения возможных убытков.

9. СРОК ДЕЙСТВИЯ ГОСУДАРСТВЕННОГО КОНТРАКТА

9.1. Настоящий Контракт вступает в силу с момента подписания его Сторонами и действует до полного исполнения принятых Сторонами обязательств по настоящему Контракту, но не позднее 31 декабря 2020 года.

9.2. Окончание срока действия контракта, указанного в п. 9.1. настоящего контракта не влечет прекращение сторонами взятых на себя по настоящему Контракту обязательств.

10. ПОРЯДОК ИЗМЕНЕНИЯ И РАСТОРЖЕНИЯ ГОСУДАРСТВЕННОГО КОНТРАКТА

10.1. При исполнении настоящего Контракта изменение его условий не допускается, за исключением случаев, прямо предусмотренных статьей 95 Федерального закона от 05.04.2013 года № 44-ФЗ «О контрактной системе в сфере закупок товаров, работ, услуг для обеспечения государственных и муниципальных нужд».

10.2. Любые изменения и дополнения к настоящему Контракту имеют силу только в том случае, если они оформлены в письменном виде и подписаны обеими Сторонами.

10.3. Изменение существенных условий настоящего Контракта при его исполнении не допускается, за исключением их изменения по соглашению Сторон в следующих случаях:

10.3.1. При снижении цены настоящего Контракта без изменения предусмотренных настоящим Контрактом объема выполняемых Работ, качества выполняемых Работ и иных условий настоящего Контракта.

10.3.2. В случаях, предусмотренных пунктом 6 статьи 161 Бюджетного кодекса Российской Федерации, при уменьшении ранее доведенных до Государственного заказчика как получателя бюджетных средств лимитов бюджетных обязательств. При этом Государственный заказчик в ходе исполнения настоящего Контракта обеспечивает согласование новых условий контракта, в том числе цены и (или) сроков исполнения контракта и (или) объема услуг, предусмотренных контрактом.

В связи с уменьшением лимитов бюджетных обязательств сокращение объема Работы при уменьшении цены настоящего Контракта осуществляется в соответствии с Постановлением Правительства РФ от 28 ноября 2013 года № 1090 «Об утверждении методики сокращения количества товаров, объемов работ или услуг при уменьшении цены контракта».

Изменение настоящего Контракта в связи с уменьшением лимитов бюджетных обязательств осуществляется исходя из соразмерности изменения цены настоящего Контракта и объема работы.

10.3.3. В иных случаях, прямо предусмотренных статьей 95 Федерального закона от 05.04.2013 № 44-ФЗ «О контрактной системе в сфере закупок товаров, работ, услуг для обеспечения государственных и муниципальных нужд» при изменении существенных условий Контракта.

10.4. Настоящий Контракт может быть досрочно расторгнут по соглашению Сторон, по решению суда, в случае одностороннего отказа Стороны Контракта от исполнения Контракта в соответствии с гражданским законодательством и Федеральным законом от 05.04.2013 года № 44-ФЗ «О контрактной системе в сфере закупок товаров, работ, услуг для обеспечения государственных и муниципальных нужд».

10.5. В случаях расторжения Контракта по соглашению Сторон Контракт прекращает своё действие со дня, когда Стороны достигли соглашения о расторжении заключенного между ними Контракта.

10.6. Решение Государственного заказчика об одностороннем отказе от исполнения настоящего Контракта не позднее чем в течение трех рабочих дней с даты принятия указанного решения, размещается в единой информационной системе и направляется Подрядчику по почте заказным письмом с уведомлением о вручении по адресу Подрядчика, указанному в настоящем Контракте, а также телеграммой, либо посредством факсимильной связи, либо по адресу электронной почты, либо с использованием иных средств связи и доставки, обеспечивающих фиксирование такого уведомления и получение Государственным заказчиком подтверждения о его вручении Подрядчику. Выполнение Государственным заказчиком требований настоящего пункта считается надлежащим уведомлением Подрядчика об одностороннем отказе от исполнения настоящего Контракта. Датой такого надлежащего уведомления признается дата получения Государственным заказчиком подтверждения о вручении Подрядчику указанного уведомления либо дата получения Государственным заказчиком информации об отсутствии Подрядчика по его адресу, указанному в настоящем Контракте. При невозможности получения указанных подтверждения либо информации датой такого надлежащего уведомления признается дата по истечении тридцати дней с даты размещения решения Государственного заказчика об одностороннем отказе от исполнения настоящего Контракта в единой информационной системе.

10.7. Решение Государственного заказчика об одностороннем отказе от исполнения настоящего Контракта вступает в силу и настоящий Контракт считается расторгнутым через 10 (десять) дней с даты надлежащего уведомления Государственным заказчиком Подрядчика об одностороннем отказе от исполнения настоящего Контракта.

10.8. Государственный заказчик обязан отменить не вступившее в силу решение об одностороннем отказе от исполнения настоящего Контракта, если в течение десятидневного срока с даты надлежащего уведомления Подрядчика о принятом решении об одностороннем отказе от исполнения настоящего Контракта устранено нарушение условий настоящего Контракта, послужившее основанием для принятия указанного решения, а также Государственному заказчику компенсированы затраты на проведение экспертизы в соответствии с частью 10 статьи 95 Федерального закона от 05.04.2013 № 44-ФЗ «О контрактной системе в сфере закупок товаров, работ, услуг для обеспечения государственных и муниципальных нужд». Данное правило не применяется в случае повторного нарушения Подрядчиком условий настоящего Контракта, которые в соответствии с гражданским законодательством являются основанием для одностороннего отказа Государственного заказчика от исполнения настоящего Контракта.

10.9. Последствия расторжения Контракта определяются взаимным соглашением Сторон или судом по требованию любой из сторон Контракта.

10.10. Государственный заказчик вправе обратиться в суд в установленном действующим законодательством Российской Федерации порядке с требованием о расторжении настоящего Контракта в следующих случаях:

10.10.1. При существенном нарушении условий настоящего Контракта Подрядчиком.

10.10.2. Нарушения Подрядчиком сроков выполнения Работ, установленных пунктом 1.4. Контракта, более чем на 10 (десять) рабочих дней.

10.10.3. Установления факта проведения ликвидации Подрядчика – юридического лица или наличия решения арбитражного суда о признании Подрядчика банкротом и открытии в

отношении него конкурсного производства.

10.10.4. Установления факта приостановления деятельности Подрядчика в порядке, предусмотренном Кодексом Российской Федерации об административных правонарушениях.

10.10.5. Наличия у Подрядчика задолженности по начисленным налогам, сборам и иным обязательным платежам в бюджеты любого уровня или государственные внебюджетные фонды за прошедший календарный год, размер которой превышает 25% (двадцать пять процентов) балансовой стоимости активов Подрядчика по данным бухгалтерской отчетности за последний завершенный отчетный период, при условии, что Подрядчик не обжалует наличие указанной задолженности в соответствии с законодательством Российской Федерации.

10.10.6. Если Подрядчик выполняет Работы настолько медленно, что окончание их выполнения к сроку, установленному настоящим Контрактом, становится явно невозможным.

10.10.7. Неисполнения Подрядчиком требования Государственного заказчика в установленный срок устранить недостатки выполняемых Работ, выявленных Государственным заказчиком во время выполнения работ, в течение 10 (десяти) рабочих дней со дня предъявления такого требования.

10.10.8. Неисполнения Подрядчиком требования Государственного заказчика устранить недостатки выполненных Работ в срок, установленный в заключении.

10.10.9. Если результаты выполненных Работ имеют существенные или неустранимые недостатки, которые невозможно устранить в установленный Государственным заказчиком срок.

10.11. Сторона, которой направлено предложение о расторжении Контракта по соглашению сторон, должна дать письменный ответ по существу в срок не позднее 5 (пяти) календарных дней с даты его получения.

10.12. В случае отказа расторгнуть Контракт по соглашению сторон рассмотрение дела в арбитражном суде осуществляется в порядке главы 29 АПК РФ в следующих случаях:

нарушения больше 2 раз сроков выполнения Работ более чем на 5 (пять) дней;
наличия более 2 заключений по качеству Работ.

Указанные нарушения являются существенным нарушением условий Контракта.

10.13. При расторжении Контракта Государственный заказчик обязан:

10.13.1. Принять фактически выполненные Подрядчиком на момент расторжения настоящего Контракта Работы надлежащего качества.

10.13.2. Оплатить Подрядчику в течение 30 (тридцати) дней с момента оформления акта о приемке выполненных работ фактически выполненные Подрядчиком Работы надлежащего качества.

10.14. Уплата Подрядчиком неустойки или применение иной формы ответственности не освобождает его от исполнения обязательств по настоящему Контракту.

10.15. Стороны обязаны урегулировать все вопросы по взаимным расчетам до момента расторжения настоящего Контракта по соглашению Сторон.

10.16. Реорганизация Государственного заказчика или Подрядчика не является основанием для расторжения настоящего Контракта. Обязательства по настоящему Контракту, в установленном законодательством Российской Федерации порядке, переходят к правопреемнику Государственного заказчика или Подрядчика.

11. ПОРЯДОК РАЗРЕШЕНИЯ СПОРОВ

11.1. Спорные вопросы, возникающие в ходе исполнения настоящего Контракта, разрешаются между Сторонами с соблюдением претензионного порядка. Срок ответа на претензию – 10 (десять) дней с момента ее получения.

11.2. Споры, по которым Стороны не достигли соглашения, рассматриваются в Арбитражном суде г. Санкт-Петербурга и Ленинградской области.

12. ЗАКЛЮЧИТЕЛЬНЫЕ ПОЛОЖЕНИЯ

12.1. В случае необходимости Подрядчик самостоятельно регулирует все вопросы, связанные с соблюдением авторских и смежных прав третьих лиц и выплатой авторского вознаграждения, возникающие в процессе исполнения обязательств по настоящему государственному контракту. В случае возникновения претензий к Государственному заказчику со Стороны авторов, правообладателей и иных третьих лиц по поводу нарушения использования авторских прав, Подрядчик обязуется самостоятельно и за свой счет урегулировать такие претензии.

12.2. При исполнении настоящего Контракта не допускается перемена Подрядчика, за исключением случаев, если новый Подрядчик является правопреемником Подрядчика по настоящему Контракту вследствие реорганизации юридического лица в форме преобразования, слияния или присоединения.

12.3. Любое уведомление или иное сообщение, направляемое Государственным заказчиком или Подрядчиком друг другу по настоящему Контракту, должно быть совершено в письменной форме. Такое уведомление или сообщение считается направленным надлежащим образом, если оно доставлено адресату посылным под расписку, заказным письмом или телеграммой по адресу, указанному в Контракте и за подписью полномочного лица.

12.4. Уведомления и сообщения, отсылаемые по почте, направляются на адрес Стороны, указанный в настоящем Контракте, либо по месту нахождения, указанному в ЕГРЮЛ.

12.5. Уклонение Стороны от получения почтового отправления, равно как и отсутствие Стороны по адресу, не будут расцениваться как ненадлежащее уведомление Стороны. В этом случае уведомление считается полученным в сроки, установленные почтовой организацией в качестве нормативных.

12.6. В случае перемены заказчика права и обязанности Государственного заказчика, предусмотренные настоящим контрактом, переходят к новому Государственному заказчику.

12.7. Во всем ином, не урегулированном в настоящем Контракте, Стороны будут руководствоваться нормами законодательства Российской Федерации.

12.8. Настоящий Контракт составлен и подписан в форме электронного документа. Настоящий Контракт может быть также составлен на бумажном носителе в двух экземплярах, идентичных по своему содержанию, по одному экземпляру для каждой из сторон.

13. ПРИЛОЖЕНИЯ

1. Приложение № 1 – Описание объекта закупки.
2. Приложение № 2 - Акт приема-передачи документации.

14. АДРЕСА, РЕКВИЗИТЫ И ПОДПИСИ СТОРОН:

Государственный заказчик:

ГКУ ЛО «Дирекция по сохранению объектов культурного наследия»
188641, Ленинградская обл., Всеволожский р-он, г. Всеволожск, ул. Приютинская, д.13
ИНН/КПП 4703151586/470301001
УФК по Ленинградской области (Комитет финансов ЛО, комитет по культуре Ленинградской области)
р/сч 40201810300000001022
Банк получателя: Отделение Ленинградское г. Санкт-Петербург
БИК 044106001
ОКТМО 41612101

Директор

_____ О.А. Степанов
М.П.

Подрядчик:

Общество с ограниченной ответственностью «Темпл Групп»
(ООО «Темпл Групп»)
ИНН 7810336065/КПП 781001001
Юридический адрес: 196070, г. Санкт-Петербург, ул. Бассейная, д. 27, литера А, пом. 1Н, офис 7; телефон/факс (812) 273-37-70; адрес электронной почты: templegroup@mail.ru
р/с 40702810100300001583 Санкт-Петербургский Филиал ПАО АКБ «СВЯЗЬ-БАНК» г. Санкт-Петербург, к/с 30101810200000000759,
БИК 044030759
ОКПО 96797902
ОКТМО 40374000000
Дата регистрации в налоговом органе: 06.02.2015

Генеральный директор

_____ Д.А. Хрупин
М.П.

ОПИСАНИЕ ОБЪЕКТА ЗАКУПКИ

Проведение историко-культурной экспертизы объекта культурного наследия регионального значения - достопримечательного места «Военно-мемориальная зона «Прорыв блокады Ленинграда, 1941-1944 гг.»

1. Место выполнения работ: Ленинградская область.

2. Объект экспертизы: объект культурного наследия регионального значения - достопримечательное место «Военно-мемориальная зона «Прорыв блокады Ленинграда, 1941-1944 гг.».

2.1. Номер в ЕГР ОКН: 471731247650005.

2.2. Место выполнения работ: Ленинградская область, Кировский муниципальный район, Кировское городское поселение, Синявинское городское поселение, Приладожское городское поселение, Назиевское городское поселение, Мгинское городское поселение, Путиловское сельское поселение.

2.3. Документ о постановке на охрану: Приказ комитета по культуре Ленинградской области «О включении объекта, обладающего признаками объекта культурного наследия в единый государственный реестр объектов культурного наследия (памятников истории и культуры) народов Российской Федерации в качестве объекта культурного наследия - достопримечательное место регионального значения «Военно-мемориальная зона «Прорыв блокады Ленинграда, 1941-1944 гг.»» от 13.05.2015г. № 01-03/15-19.

3. Срок выполнения работ: со дня заключения Государственного контракта до 16 ноября 2020 г.

4. Цель выполнения работ:

уточнения сведений об объекте культурного наследия, включенном в реестр, о выявленном объекте культурного наследия;

установления требований к осуществлению деятельности в границах территории достопримечательного места;

установления требований к градостроительным регламентам в границах территорий зон охраны объекта культурного наследия, в границах территории достопримечательного места;

Перечень вопросов, по которым необходимо получение заключения государственной историко-культурной экспертизы:

- сведения о наименовании объекта;

- сведения о времени возникновения или дате создания объекта, датах основных изменений (перестроек) данного объекта и (или) датах связанных с ним исторических событий;

- сведения о местонахождении объекта (адрес объекта или при его отсутствии описание местоположения объекта);

- сведения о границах территории объекта культурного наследия, включая графическое описание местоположения этих границ, перечень координат характерных точек этих границ в системе координат, установленной для ведения Единого государственного реестра недвижимости;

- фотографическое (иное графическое) изображение:

для достопримечательного места - совокупность снимков и (или) иных графических изображений, передающих планировочную структуру элементов и композиционные особенности достопримечательного места;

- определение требований к градостроительным регламентам в границах территории достопримечательного места, перечень мероприятий и ограничений, обеспечивающих условия изучения объекта, а также необходимых и достаточных для его сохранения, реставрации, приспособления (эксплуатации), экспонирования, предотвращения ухудшения состояния компонентов и материальных характеристик, включенных в состав предмета охраны объекта;

- техническое состояние объекта культурного наследия.

5. Основание для выполнения работ:

- решение Ленинградского областного суда от 12 октября 2018 года по делу № За-105/2018;

- апелляционное определение Верховного суда Российской Федерации от 5 июня 2019 года по делу № 33-АПА19-6;

- определение Верховного суда Российской Федерации от 20 ноября 2019 года по делу № 33-ФН19-573;

- мероприятие «Проведение историко-культурной экспертизы объектов культурного наследия» подпрограммы «Сохранение и охрана культурного и исторического наследия Ленинградской области» государственной программы Ленинградской области «Развитие культуры в Ленинградской области» утвержденной постановлением Правительства Ленинградской области от 14 ноября 2013 года № 404;

- Федеральный закон от 25 июня 2002 года № 73-ФЗ «Об объектах культурного наследия (памятниках истории и культуры) народов Российской Федерации»;

- Постановление Правительства Российской Федерации от 15 июля 2009 года № 569 «Об утверждении Положения о государственной историко-культурной экспертизе»;

- Областной закон Ленинградской области от 25 декабря 2015 года № 140-ОЗ «О государственной охране, сохранении, использовании и популяризации объектов культурного наследия (памятников истории и культуры) народов Российской Федерации, расположенных на территории Ленинградской области»;

- Приказ Минкультуры России от 04 июня 2015 года № 1745 «Об утверждении требований к составлению проектов границ территорий объектов культурного наследия»;

- Письмо Минкультуры России от 28 февраля 2017 г. № 49-01.1-39-нм «Методические рекомендации по отнесению историко-культурных территорий к объектам культурного наследия в виде достопримечательного места»;

- Приказ Минэкономразвития России «Об утверждении требований к описанию и отображению в документах территориального планирования объектов федерального значения, объектов регионального значения, объектов местного значения и о признании утратившим силу приказа Минэкономразвития России от 7 декабря 2016 г. № 793.

6. Основные виды и объем выполняемых работ:

6.1. Исследования, сбор и подготовка сведений об объекте культурного наследия:

- Анализ и обработка полученных данных о региональном объекте культурного наследия.

- Анализ историко-культурного опорного плана объекта культурного наследия, являющегося достопримечательным местом.

- Проведение фотофиксации с отражением точек съемки на схеме ситуационного плана (рекомендуемое разрешение 300dpi).

6.2. Анализ документации по определению границ территории объекта культурного наследия.

Оценка сведений об объекте культурного наследия регионального значения - достопримечательного места «Военно-мемориальная зона «Прорыв блокады Ленинграда, 1941-1944 гг.», выполненная ООО «Добрый город» их полнота и обоснованность для

принятия решения в части установления границ территории объекта культурного наследия, требований к осуществлению деятельности и градостроительным регламентам, в соответствии с требованиями государственной охраны объектов культурного наследия.

Основными критериями, влияющими на принципы установления границ территорий объекта культурного наследия (достопримечательного места), являются:

- наличие градостроительных, геологических, ландшафтных, объемно-пространственных, планировочных, архитектурно-стилистических характеристик, ценных элементов застройки и благоустройства;

- установление необходимых и достаточных условий, при которых обеспечивается четкая пространственная локализация и историко-культурная идентификация территории достопримечательного места, его физическая сохранность и современное функционирование.

6.2.1. Обоснование разработанных в составе проектной документации границ территории объекта культурного наследия.

Обоснование установления границ территории объекта культурного наследия является наиболее значимым этапом работы, в результате которого формируются информационно-аналитические материалы, составляющие систему аргументации для принятия решения о трассировке границ территории объекта.

На данном этапе выполняются:

- анализ состояния историко-культурного потенциала территории;
- анализ действующей градостроительной документации и перспектив развития территории;

Анализ состояния историко-культурного потенциала территории включает сведения об историческом развитии территории, современном состоянии и статусе существующих объектов культурного наследия и предусматривает:

- составление исторической справки,
- уточнение охранного статуса территории, в том числе формирование предложений по уточнению состава, наименования и адресной привязки объектов культурного наследия, анализ границ существующих объектов культурного наследия и предложения по их изменению при необходимости;

- натурное обследование территории в целях фиксации существующего состояния объекта;

- определение ценности и сохранности элементов исторической градостроительной среды.

6.2.2. По результатам историко-культурных и градостроительных предпосылок формируется заключение по установлению границ территорий объекта культурного наследия, разработанных в документации.

Результатирующими материалами данного раздела является проект границ территории объекта культурного наследия, включающий:

1. текстовое описание границ территории объекта культурного наследия;
2. карту (схему) границ территории объекта культурного наследия, включая схему разбивки листов;
3. перечень координат поворотных (характерных) точек границ территории объекта культурного наследия в системе координат, установленной для ведения государственного кадастра объектов недвижимости;
4. Требования к осуществлению деятельности в границах территории достопримечательного места и требования к градостроительным регламентам в границах территории достопримечательного места.

6.3. Подготовка информационно-архивных данных для проведения историко-культурной экспертизы объекта культурного наследия согласно Положению о государственной историко-культурной экспертизе включает:

а) материалы, содержащие информацию о ценности объекта с точки зрения истории, археологии, архитектуры, градостроительства, искусства, науки и техники, эстетики, этнологии или антропологии, социальной культуры;

б) фотографическое изображение объекта на момент заключения договора на проведение экспертизы;

в) копия документа, удостоверяющего право на объект культурного наследия и (или) земельные участки в границах его территории (при их наличии);

г) выписка из Единого государственного реестра прав на недвижимое имущество и сделок с ним, содержащая сведения о зарегистрированных правах на объект культурного наследия и (или) земельные участки в границах его территории;

д) сведения об объекте культурного наследия и о земельных участках в границах его территории, внесенные в государственный кадастр недвижимости (копии соответствующих кадастровых выписок, паспортов, планов территории и справок) (при их наличии);

6.4. Проведение историко-культурной экспертизы и подготовка (составление) акта, уточняющего следующие данные:

- сведения о времени возникновения или дате создания объекта, датах связанных с ним исторических событий;

- сведения о местонахождении объекта (адрес объекта или при его отсутствии описание местоположения объекта);

- сведения о границах территории объекта культурного наследия, включая текстовое и графическое описание местоположение этих границ, перечень координат характерных точек этих границ в системе координат, установленной для ведения государственного кадастра объектов недвижимости;

- о соответствии (положительное заключение) или несоответствии (отрицательное заключение) требованиям законодательства Российской Федерации в области государственной охраны объектов культурного наследия:

- требований к осуществлению деятельности в границах территории достопримечательного места;

- требований к градостроительным регламентам в границах территории достопримечательного места;

- фотографическое (иное графическое) изображение объекта культурного наследия: для достопримечательного места – совокупность снимков и (или) иных графических изображений, передающих планировочную структуру элементов и композиционные особенности достопримечательного места;

- техническое состояние объекта культурного наследия.

6.4.1. Заключение экспертизы оформить в виде акта в соответствии с Постановлением Правительства РФ от 15.07.2009 № 569 «Об утверждении положения о порядке организации проведения государственной историко-культурной экспертизы» в 3-х экземплярах на бумажном носителе и в 1-ом экземпляре на электронном носителе в формате переносимого документа PDF (USB-флеш с файловой системой FAT32) а также электронные версии текстовых материалов в формате doc и графических материалов в формате jpg.

Услуги оказывать силами специалистов, имеющих документы, свидетельствующие об аттестации специалистов, привлеченных к проведению экспертизы, в соответствии с приказом Министерства культуры России от 26.08.2010 г. № 563.

7. Требования к акту экспертизы:

7.1. Государственная историко-культурная экспертиза проводится в порядке, определенном Положением о государственной историко-культурной экспертизе, утверждённым постановлением Правительства Российской Федерации от 15 июля 2009 г. № 569 «Об утверждении Положения о государственной историко-культурной экспертизе», одним экспертом, аттестованным в установленном порядке на проведение экспертизы.

7.2. По объекту экспертизы оформляется акт по результатам государственной историко-культурной экспертизы.

7.3. Акт оформляется в соответствии с Положением о государственной историко-культурной экспертизе, утверждённым постановлением Правительства Российской Федерации от 15 июля 2009 г. № 569 «Об утверждении Положения о государственной историко-культурной экспертизе».

7.4. Акт экспертизы должен содержать однозначный вывод экспертизы:

- об обоснованности (положительное заключение) или о необоснованности (отрицательное заключение) уточнения сведений об объекте культурного наследия, включенном в реестр (в части уточнения наименования объекта культурного наследия, сведений о времени возникновения или дате создания объекта культурного наследия, датах основных изменений (перестроек) объекта культурного наследия и (или) датах связанных с ним исторических событий).

- о соответствии (положительное заключение) или несоответствии (отрицательное заключение) требованиям законодательства Российской Федерации в области государственной охраны объектов культурного наследия:

требований к градостроительным регламентам в границах территории достопримечательного места;

требований к осуществлению деятельности в границах территории достопримечательного места.

8. Требования к согласованию акта экспертизы:

8.1. После завершения работ, Подрядчик в течение 3 (трех) календарных дней передает Государственному заказчику Акт по результатам государственной историко-культурной экспертизы. Акт предоставляется на бумажном носителе в 1 (одном) экземпляре и на электронном носителе (USB-флеш с файловой системой FAT32, или диск CD-R, или диск CD-RW) в 1 (одном) экземпляре.

Государственный заказчик в помощь Подрядчику организует передачу указанных в настоящем пункте документов на согласование в орган охраны объекта культурного наследия. **Дальнейшее сопровождение согласования Акта государственной историко-культурной экспертизы в органе охраны объекта культурного наследия возлагается на Подрядчика.**

8.2. Согласование акта экспертизы осуществляется уполномоченным органом охраны объектов культурного наследия (Комитетом по культуре Ленинградской области) в соответствии с порядком и сроками, определёнными Положением о государственной историко-культурной экспертизе, утверждённым постановлением Правительства Российской Федерации от 15 июля 2009 г. № 569 «Об утверждении Положения о государственной историко-культурной экспертизе».

8.3. Подрядчик в установленные сроки устраняет замечания к актам экспертизы, поступившие от уполномоченного органа охраны объектов культурного наследия (Комитета по культуре Ленинградской области) в процессе согласования акта.

8.4. По результатам рассмотрения акта экспертизы уполномоченным органом охраны объектов культурного наследия (Комитет по культуре Ленинградской области) принимается решение о согласии с выводами Акта.

9. Порядок сдачи документации по результатам выполненных работ:

9.1. Акт по результатам государственной историко-культурной экспертизы и материалы по результатам исследований формируются в тома. Акт и материалы после согласования предоставляются Заказчику на бумажном носителе в 2 (двух) экземплярах и на электронном носителе (USB-флеш с файловой системой FAT32, или диск CD-R, или диск CD-RW) в 1 (одном) экземпляре.

9.2. Положительное Решение уполномоченного органа охраны объектов культурного наследия о согласии с выводами, изложенными в заключении экспертизы, предоставляется заказчику в 1 экз. на бумажном носителе.

9.3. Документы, содержащие описание местоположения границ территорий объектов культурного наследия, подготовленные в соответствии с требованиями, установленными

действующим законодательством (в 2 экземплярах на 2-х электронных носителях (один экземпляр на USB-флеш с файловой системой FAT32, или диск CD-R, или диск CD-RW в формате pdf и XML и один экземпляр USB-флеш с файловой системой FAT32 в формате pdf).

Государственный заказчик:

ГКУ ЛО «Дирекция по сохранению объектов культурного наследия»

Директор

_____ О.А. Степанов
М.П.

Подрядчик:

Генеральный директор

_____ Д.А. Хрупин
М.П.

Приложение № 2
к Государственному контракту № 028/2020-
ИКЭ от «20» июля» 2020 года

ФОРМА

**АКТ
ПРИЕМА – ПЕРЕДАЧИ ДОКУМЕНТАЦИИ**

Подрядчик:

передает ____ (_____) экземпляра документации по закупке: «_____» по
государственному контракту от _____ №

Государственному заказчику: ГКУ ЛО «Дирекция по сохранению объектов
культурного наследия».

№ п/п	Наименование документа (дела)	Кол-во экземпляров	Вид документов (подлинник, копия)	Примечание
1	2	3	4	5

Всего в акт включено ____ (_____) дел в ____ (_____) экземпляре (ах).

ПРИНЯЛ:

СДАЛ:

ФОРМА АКТА СОГЛАСОВАНА:

Государственный заказчик:

ГКУ ЛО «Дирекция по сохранению объектов
культурного наследия»

Директор

М.П. О.А. Степанов

Подрядчик:

Генеральный директор

М.П. Д.А. Хрупин

**ДОПОЛНИТЕЛЬНОЕ СОГЛАШЕНИЕ № 1
К ГОСУДАРСТВЕННОМУ КОНТРАКТУ № 028/2020-ИКЭ ОТ 20 ИЮЛЯ 2020 ГОДА**

Санкт-Петербург

«31» 08 2020 года

Государственное казенное учреждение Ленинградской области «Дирекция по сохранению объектов культурного наследия», действующее от имени Ленинградской области, именуемое в дальнейшем Государственный заказчик, лице директора Степанова Олега Александровича, назначенного Распоряжением Комитета по культуре Ленинградской области от 23.04.2020 г № 01-04/20-162, действующего на основании Устава с одной стороны, и

Общество с ограниченной ответственностью «Темпл Групп», именуемое в дальнейшем Подрядчик, в лице генерального директора Хрупина Дмитрия Александровича, действующего на основании Устава, именуемые при совместном упоминании «Стороны», заключили настоящее Дополнительное соглашение (далее - Соглашение) к Государственному контракту № 028/2020-ИКЭ от 20 июля 2020 года (далее - Контракт) о нижеследующем:

1. В связи с изменением банковских реквизитов Подрядчика, стороны пришли к соглашению считать верными следующие банковские реквизиты Подрядчика:

«р/с 40702810906000070179

в Санкт-Петербургском филиале ПАО «Промсвязьбанк»

к/с 30101810000000000920

БИК 044030920»

2. Во всем остальном, что не предусмотрено в настоящем Соглашении, стороны руководствуются условиями Контракта № 028/2020-ИКЭ от 20 июля 2020 года и подтверждают по ним свои обязательства.

3. Настоящее Соглашение составлено и подписано в 2-х экземплярах, имеющих равную юридическую силу, по одному экземпляру для каждой из сторон.

4. Настоящее Соглашение вступает в силу с момента его подписания обеими Сторонами, является неотъемлемой частью Контракта и действует до полного исполнения сторонами обязательств по Контракту.

Подписи Сторон:

Государственный заказчик:

ГКУ ЛО «Дирекция по сохранению объектов культурного наследия»

Директор

М.П.



О.А.Степанов

Подрядчик:

Генеральный директор
ООО «Темпл Групп»

М.П.

Д.А.Хрупин



Приложение №18 к Акту по результатам государственной историко-культурной экспертизы документации, обосновывающей включение объекта культурного наследия регионального значения – достопримечательное место «Военно-мемориальная зона «Прорыв блокады Ленинграда, 1941-1944 гг.» в Единый государственный реестр объектов культурного наследия (памятников истории и культуры) народов Российской Федерации

Трудовые договоры с экспертами

ТРУДОВОЙ ДОГОВОР № 11

г. Санкт-Петербург

"08" июня 2020 г.

ООО «Темпл Групп», именуемое в дальнейшем «Работодатель», в лице генерального директора Хрупина Дмитрия Александровича, действующего на основании Устава и Мильчик Михаил Исаевич, именуемый в дальнейшем «Работник», с другой стороны, руководствуясь положениями Трудового законодательства Российской Федерации, заключили трудовой договор о нижеследующем:

1. ПРЕДМЕТ ДОГОВОРА

1.1. По настоящему договору Работодатель обязуется предоставить Работнику работу по обусловленной в настоящем Договоре трудовой функции, обеспечить условия труда, предусмотренные действующим трудовым законодательством, локальными нормативными актами Работодателя, своевременно и в полном размере выплачивать Работнику заработную плату, а Работник обязуется лично выполнять определенную настоящим Договором трудовую функцию, соблюдать действующие в организации Правила внутреннего трудового распорядка, другие локальные нормативные акты Работодателя, а также выполнять иные обязанности, предусмотренные трудовым договором, а также дополнительными соглашениями к нему.

1.2. Работодатель поручает, а Работник принимает на себя выполнение трудовых обязанностей в должности эксперта по проведению государственной историко-культурной экспертизы.

1.3. Работа по настоящему договору является для Работника по совместительству.

1.4. Местом работы Работника является офис Работодателя, расположенный по адресу: 196070, г. Санкт-Петербург, ул. Бассейная, д.27, литера А, пом. 1Н, офис 7.

1.5. Работник в период работы в Организации подчиняется непосредственно начальнику проектного отдела и генеральному директору.

1.6. Труд Работника по настоящему договору осуществляется в нормальных условиях. Трудовые обязанности Работника не связаны с выполнением тяжелых работ, работ в местностях с особыми климатическими условиями, работ с вредными, опасными и иными особыми условиями труда.

2. СРОК ДЕЙСТВИЯ ДОГОВОРА

2.1. Работник должен приступить к выполнению своих трудовых обязанностей с "08" июня 2020 года.

2.2. Настоящий договор заключен на неопределенный срок.

3. УСЛОВИЯ ОПЛАТЫ ТРУДА РАБОТНИКА

3.1. Оплата труда Работника производится пропорционально отработанному времени исходя из оклада в размере, установленного штатным расписанием Работодателя для данной должности (Приложение № 1).

3.2. Сверхурочная работа оплачивается за первые два часа работы в полуторном размере, за последующие часы - в двойном размере. По желанию Работника сверхурочная работа вместо повышенной оплаты может компенсироваться

предоставлением дополнительного времени отдыха, но не менее времени, отработанного сверхурочно.

3.3. Заработная плата Работнику выплачивается путем выдачи наличных денежных средств из кассы Работодателя.

3.4. Из заработной платы Работника могут производиться удержания в случаях, предусмотренных законодательством Российской Федерации.

4. РЕЖИМ РАБОЧЕГО ВРЕМЕНИ И ВРЕМЕНИ ОТДЫХА

4.1. Работнику устанавливается пятидневная рабочая неделя с двумя выходными днями - суббота и воскресенье.

• 4.2 Рабочий день Работника устанавливается: Рабочий день с 09.00 часов по 13.00 часов. Обеденный перерыв составляет 30 минут в период с 11-30 до 12.00.

- Общая продолжительность нормального рабочего дня 4 часа
- Количество рабочих дней в неделе – 5 дней.
- Продолжительность рабочей недели - 20 часов.

4.3. Работник и Работодатель, по отдельному письменному соглашению, могут устанавливать Работнику гибкий график рабочего времени, с сохранением общей продолжительности рабочего дня в размере 20 часов в неделю.

4.4. Предприятие ведет учет времени, отработанного Работником. Работник, по своему желанию, может ознакомиться с содержанием документов по учету своего рабочего времени.

4.5. Работнику предоставляется ежегодный оплачиваемый отпуск продолжительностью 28 календарных дней.

Если Работник не отработал шести месяцев, то отпуск предоставляется авансом, при взаимном соглашении с Работодателем.

Очередность отпусков Работника определяется в соответствии с графиком отпусков, утверждаемых Работодателем.

4.6. По семейным обстоятельствам и другим уважительным причинам Работнику на основании его письменного заявления может быть предоставлен отпуск без сохранения заработной платы продолжительностью, установленной трудовым законодательством Российской Федерации.

5. ПРАВА И ОБЯЗАННОСТИ РАБОТНИКА

5.1. Работник обязан:

5.1.1. Добросовестно исполнять свои трудовые обязанности, определяемые в должностной инструкции.

5.1.2. Соблюдать Правила внутреннего трудового распорядка и иные локальные нормативные акты Работодателя.

5.1.3. Соблюдать трудовую дисциплину.

5.1.4. Выполнять нормы труда в случае их установления Работодателем.

5.1.5. Соблюдать требования по охране труда и обеспечению безопасности труда.

5.1.6. Бережно относиться к имуществу Работодателя и других работников, нести материальную ответственность за имущество, закрепленное за Работником.

5.1.7. Незамедлительно сообщать Работодателю либо непосредственному руководителю о возникновении ситуации, представляющей угрозу жизни и здоровью людей, сохранности имущества Работодателя.

5.1.8. Не давать интервью, не проводить встречи и переговоры, касающиеся деятельности Работодателя, без предварительного разрешения руководства.

5.1.9. Не разглашать сведения, составляющие коммерческую тайну Работодателя. Сведения, являющиеся коммерческой тайной Работодателя, определены в Положении о коммерческой тайне № 1 от 02.10.2007 г.

5.2. Работник имеет право на:

5.2.1. Предоставление ему работы, обусловленной настоящим Договором.

5.2.2. Своевременную и в полном объеме выплату заработной платы в соответствии со своей квалификацией, сложностью труда, количеством и качеством выполненной работы.

5.2.3. Отдых, в том числе на оплачиваемый ежегодный отпуск, еженедельные выходные дни, нерабочие праздничные дни.

5.2.4. Обязательное социальное страхование в случаях, предусмотренных федеральными законами.

5.2.5. Иные права, установленные действующим законодательством Российской Федерации.

6. ПРАВА И ОБЯЗАННОСТИ РАБОТОДАТЕЛЯ

6.1. Работодатель обязан:

6.1.1. Соблюдать законы и иные нормативные правовые акты, локальные нормативные акты, условия настоящего Договора.

6.1.2. Предоставлять Работнику работу, обусловленную настоящим Договором.

6.1.3. Обеспечивать Работника оборудованием, технической документацией и иными средствами, необходимыми для исполнения им трудовых обязанностей.

6.1.4. Выплачивать в полном размере причитающуюся Работнику заработную плату в сроки, установленные Правилами внутреннего трудового распорядка.

6.1.5. Обеспечивать бытовые нужды Работника, связанные с исполнением им трудовых обязанностей.

6.1.6. Осуществлять обязательное социальное страхование Работника в порядке, установленном федеральными законами.

6.1.7. Исполнять иные обязанности, установленные действующим законодательством Российской Федерации.

6.2. Работодатель имеет право:

6.2.1. Поощрять Работника за добросовестный эффективный труд.

6.2.2. Требовать от Работника исполнения трудовых обязанностей, определенных в должностной инструкции, бережного отношения к имуществу Работодателя и других работников, соблюдения Правил внутреннего трудового распорядка.

6.2.3. Привлекать Работника к дисциплинарной и материальной ответственности в порядке, установленном действующим законодательством Российской Федерации.

6.2.4. Принимать локальные нормативные акты.

6.2.5. Осуществлять иные права, предусмотренные действующим законодательством РФ, локальными нормативными актами.

7. СОЦИАЛЬНОЕ СТРАХОВАНИЕ РАБОТНИКА

7.1. Работник подлежит социальному страхованию в порядке и на условиях, установленных действующим законодательством Российской Федерации.

8. ГАРАНТИИ И КОМПЕНСАЦИИ

8.1. На период действия настоящего Договора на Работника распространяются все гарантии и компенсации, предусмотренные трудовым законодательством РФ, локальными актами Работодателя и настоящим договором.

9. ОТВЕТСТВЕННОСТЬ СТОРОН

9.1. В случае неисполнения или ненадлежащего исполнения Работником своих обязанностей, указанных в настоящем договоре, нарушения трудового законодательства, Правил внутреннего трудового распорядка Предприятия, иных локальных нормативных актов Работодателя, а также причинения Предприятию материального ущерба он несет дисциплинарную, материальную и иную ответственность согласно трудовому законодательству РФ.

9.2. Работник несет материальную ответственность как за прямой действительный ущерб, непосредственно причиненный им Предприятию, так и за ущерб, возникший у Предприятия в результате возмещения им ущерба иным лицам.

9.3. Предприятие несет материальную и иную ответственность, согласно действующему законодательству Российской Федерации.

10. ПРЕКРАЩЕНИЕ ДОГОВОРА

10.1. Основанием для прекращения настоящего трудового договора являются:

10.1.1. Соглашение сторон (ст.78 ТК РФ).

10.1.2. Истечение срока трудового договора (статья 79 ТК РФ), за исключением случаев, когда трудовые отношения фактически продолжают и ни одна из сторон не потребовала их прекращения;

10.1.3. Расторжение трудового договора по инициативе Работника (ст.80 ТК РФ).

Работник обязан предупредить Предприятие не позднее, чем за 2 недели до предполагаемой даты прекращения настоящего договора. Течение указанного срока начинается на следующий день после получения Предприятием заявления работника об увольнении.

10.1.4. Расторжение трудового договора по инициативе Работодателя (ст.81 ТК РФ).

Работника, для которого работа будет являться основной, о расторжении трудового договора Работодатель в письменной форме должен предупредить Работника не менее чем за две недели до прекращения трудового договора.

10.2. Во всех случаях днем увольнения Работника является последний день его работы.

11. ЗАКЛЮЧИТЕЛЬНЫЕ ПОЛОЖЕНИЯ

11.1. Условия настоящего трудового договора носят конфиденциальный характер и разглашению не подлежат.

11.2. Условия настоящего трудового договора имеют обязательную юридическую силу для сторон с момента его подписания сторонами. Все изменения и дополнения к настоящему трудовому договору оформляются двусторонним письменным соглашением.

11.3. Споры между сторонами, возникающие при исполнении трудового договора, рассматриваются в порядке, установленном действующим законодательством Российской Федерации.

11.4. Во всем остальном, что не предусмотрено настоящим трудовым договором, стороны руководствуются законодательством Российской Федерации, регулирующим трудовые отношения.

11.5. Договор составлен в двух экземплярах, имеющих одинаковую юридическую силу, один из которых хранится у Работодателя, а другой - у Работника.

12. ПОДПИСИ СТОРОН

РАБОТОДАТЕЛЬ:

Общество с ограниченной ответственностью
«Темпл Групп»
Адрес: 196070, г. Санкт-Петербург, ул. Бассейная,
д. 27, литера А, пом. 1Н, офис 7
ИНН 7810336065; КПП 781001001
Р/С 40702810906000070179
в филиале "Санкт-Петербургский" ПАО
"Промсвязьбанк", г. Санкт-Петербург
К/С 30101810000000000920, БИК 044030920
Тел./факс (812) - 579-73-48
Генеральный директор
Хрупин Дмитрий Александрович

М.П.

«08» июня 2020 г.

13. Экземпляр трудового договора получен

14.С Правилами внутреннего распорядка ознакомлен (а)

РАБОТНИК:

Мильчик Михаил Исаевич
Адрес: 194100, г. Санкт-Петербург, 1-й Муринский
пр., д.29/20, кв. 22
Дата рождения: 04.07.1934 г.
Паспорт: 4003 № 525379
Когда и кем выдан: 20 о/м Выборгского района
г. Санкт-Петербурга, 31.01.2003 г.

(подпись)

«08» июня 2020 г.

(подпись)

(подпись)

ТРУДОВОЙ ДОГОВОР № 4

г. Санкт-Петербург

"20" февраля 2019 г.

ООО «Темпл Групп», именуемое в дальнейшем «Работодатель», в лице генерального директора **Хрупина Дмитрия Александровича**, действующего на основании Устава и **Штиглиц Маргарита Сергеевна**, именуемая в дальнейшем «Работник», с другой стороны, руководствуясь положениями Трудового законодательства Российской Федерации, заключили трудовой договор о нижеследующем:

1. ПРЕДМЕТ ДОГОВОРА

1.1. По настоящему договору Работодатель обязуется предоставить Работнику работу по обусловленной в настоящем Договоре трудовой функции, обеспечить условия труда, предусмотренные действующим трудовым законодательством, локальными нормативными актами Работодателя, своевременно и в полном размере выплачивать Работнику заработную плату, а Работник обязуется лично выполнять определенную настоящим Договором трудовую функцию, соблюдать действующие в организации Правила внутреннего трудового распорядка, другие локальные нормативные акты Работодателя, а также выполнять иные обязанности, предусмотренные трудовым договором, а также дополнительными соглашениями к нему.

1.2. Работодатель поручает, а Работник принимает на себя выполнение трудовых обязанностей в должности **эксперта по проведению государственной историко-культурной экспертизы.**

1.3. Работа по настоящему договору является для Работника по **совместительству.**

1.4. Местом работы Работника является офис Работодателя, расположенный по адресу: 196070, г. Санкт-Петербург, ул. Бассейная, д.27, литера А, пом. 1Н, офис 7.

1.5. Работник в период работы в Организации подчиняется непосредственно начальнику проектного отдела и генеральному директору.

1.6. Труд Работника по настоящему договору осуществляется в нормальных условиях. Трудовые обязанности Работника не связаны с выполнением тяжелых работ, работ в местностях с особыми климатическими условиями, работ с вредными, опасными и иными особыми условиями труда.

2. СРОК ДЕЙСТВИЯ ДОГОВОРА

2.1. Работник должен приступить к выполнению своих трудовых обязанностей с "20" февраля 2019 года.

2.2. Настоящий договор заключен на неопределенный срок.

3. УСЛОВИЯ ОПЛАТЫ ТРУДА РАБОТНИКА

3.1. Оплата труда Работника производится пропорционально отработанному времени исходя из оклада в размере, установленного штатным расписанием Работодателя для данной должности (Приложение № 1).

3.2. Сверхурочная работа оплачивается за первые два часа работы в полуторном размере, за последующие часы - в двойном размере. По желанию Работника сверхурочная работа вместо повышенной оплаты может компенсироваться.

предоставлением дополнительного времени отдыха, но не менее времени, отработанного сверхурочно.

3.3. Заработная плата Работнику выплачивается путем выдачи наличных денежных средств из кассы Работодателя.

3.4. Из заработной платы Работника могут производиться удержания в случаях, предусмотренных законодательством Российской Федерации.

4. РЕЖИМ РАБОЧЕГО ВРЕМЕНИ И ВРЕМЕНИ ОТДЫХА

4.1. Работнику устанавливается пятидневная рабочая неделя с двумя выходными днями - суббота и воскресенье.

• 4.2 Рабочий день Работника устанавливается: Рабочий день с 09.00 часов по 13.00 часов. Обеденный перерыв составляет 30 минут в период с 11-30 до 12.00.

- Общая продолжительность нормального рабочего дня 4 часа
- Количество рабочих дней в неделе – 5 дней.
- Продолжительность рабочей недели - 20 часов.

4.3. Работник и Работодатель, по отдельному письменному соглашению, могут устанавливать Работнику гибкий график рабочего времени, с сохранением общей продолжительности рабочего дня в размере 20 часов в неделю.

4.4. Предприятие ведет учет времени, отработанного Работником. Работник, по своему желанию, может ознакомиться с содержанием документов по учету своего рабочего времени.

4.5. Работнику предоставляется ежегодный оплачиваемый отпуск продолжительностью 28 календарных дней.

Если Работник не отработал шести месяцев, то отпуск предоставляется авансом, при взаимном соглашении с Работодателем.

Очередность отпусков Работника определяется в соответствии с графиком отпусков, утверждаемых Работодателем.

4.6. По семейным обстоятельствам и другим уважительным причинам Работнику на основании его письменного заявления может быть предоставлен отпуск без сохранения заработной платы продолжительностью, установленной трудовым законодательством Российской Федерации.

5. ПРАВА И ОБЯЗАННОСТИ РАБОТНИКА

5.1. Работник обязан:

5.1.1. Добросовестно исполнять свои трудовые обязанности, определяемые в должностной инструкции.

5.1.2. Соблюдать Правила внутреннего трудового распорядка и иные локальные нормативные акты Работодателя.

5.1.3. Соблюдать трудовую дисциплину.

5.1.4. Выполнять нормы труда в случае их установления Работодателем.

5.1.5. Соблюдать требования по охране труда и обеспечению безопасности труда.

5.1.6. Бережно относиться к имуществу Работодателя и других работников, нести материальную ответственность за имущество, закрепленное за Работником.

5.1.7. Незамедлительно сообщать Работодателю либо непосредственному руководителю о возникновении ситуации, представляющей угрозу жизни и здоровью людей, сохранности имущества Работодателя.

5.1.8. Не давать интервью, не проводить встречи и переговоры, касающиеся деятельности Работодателя, без предварительного разрешения руководства.

5.1.9. Не разглашать сведения, составляющие коммерческую тайну Работодателя. Сведения, являющиеся коммерческой тайной Работодателя, определены в Положении о коммерческой тайне № 1 от 02.10.2007 г.

5.2. Работник имеет право на:

5.2.1. Предоставление ему работы, обусловленной настоящим Договором.

5.2.2. Своевременную и в полном объеме выплату заработной платы в соответствии со своей квалификацией, сложностью труда, количеством и качеством выполненной работы.

5.2.3. Отдых, в том числе на оплачиваемый ежегодный отпуск, еженедельные выходные дни, нерабочие праздничные дни.

5.2.4. Обязательное социальное страхование в случаях, предусмотренных федеральными законами.

5.2.5. Иные права, установленные действующим законодательством Российской Федерации.

6. ПРАВА И ОБЯЗАННОСТИ РАБОТОДАТЕЛЯ

6.1. Работодатель обязан:

6.1.1. Соблюдать законы и иные нормативные правовые акты, локальные нормативные акты, условия настоящего Договора.

6.1.2. Предоставлять Работнику работу, обусловленную настоящим Договором.

6.1.3. Обеспечивать Работника оборудованием, технической документацией и иными средствами, необходимыми для исполнения им трудовых обязанностей.

6.1.4. Выплачивать в полном размере причитающуюся Работнику заработную плату в сроки, установленные Правилами внутреннего трудового распорядка.

6.1.5. Обеспечивать бытовые нужды Работника, связанные с исполнением им трудовых обязанностей.

6.1.6. Осуществлять обязательное социальное страхование Работника в порядке, установленном федеральными законами.

6.1.7. Исполнять иные обязанности, установленные действующим законодательством Российской Федерации.

6.2. Работодатель имеет право:

6.2.1. Поощрять Работника за добросовестный эффективный труд.

6.2.2. Требовать от Работника исполнения трудовых обязанностей, определенных в должностной инструкции, бережного отношения к имуществу Работодателя и других работников, соблюдения Правил внутреннего трудового распорядка.

6.2.3. Привлекать Работника к дисциплинарной и материальной ответственности в порядке, установленном действующим законодательством Российской Федерации.

6.2.4. Принимать локальные нормативные акты.

6.2.5. Осуществлять иные права, предусмотренные действующим законодательством РФ, локальными нормативными актами.

7. СОЦИАЛЬНОЕ СТРАХОВАНИЕ РАБОТНИКА

7.1. Работник подлежит социальному страхованию в порядке и на условиях, установленных действующим законодательством Российской Федерации.

8. ГАРАНТИИ И КОМПЕНСАЦИИ

8.1. На период действия настоящего Договора на Работника распространяются все гарантии и компенсации, предусмотренные трудовым законодательством РФ, локальными актами Работодателя и настоящим договором.

9. ОТВЕТСТВЕННОСТЬ СТОРОН

9.1. В случае неисполнения или ненадлежащего исполнения Работником своих обязанностей, указанных в настоящем договоре, нарушения трудового законодательства, Правил внутреннего трудового распорядка Предприятия, иных локальных нормативных актов Работодателя, а также причинения Предприятию материального ущерба он несет дисциплинарную, материальную и иную ответственность согласно трудовому законодательству РФ.

9.2. Работник несет материальную ответственность как за прямой действительный ущерб, непосредственно причиненный им Предприятию, так и за ущерб, возникший у Предприятия в результате возмещения им ущерба иным лицам.

9.3. Предприятие несет материальную и иную ответственность, согласно действующему законодательству Российской Федерации.

10. ПРЕКРАЩЕНИЕ ДОГОВОРА

10.1. Основанием для прекращения настоящего трудового договора являются:

10.1.1. Соглашение сторон (ст.78 ТК РФ).

10.1.2. Истечение срока трудового договора (статья 79 ТК РФ), за исключением случаев, когда трудовые отношения фактически продолжаются и ни одна из сторон не потребовала их прекращения;

10.1.3. Расторжение трудового договора по инициативе Работника (ст.80 ТК РФ).

Работник обязан предупредить Предприятие не позднее, чем за 2 недели до предполагаемой даты прекращения настоящего договора. Течение указанного срока начинается на следующий день после получения Предприятием заявления работника об увольнении.

10.1.4. Расторжение трудового договора по инициативе Работодателя (ст.81 ТК РФ).

Работника, для которого работа будет являться основной, о расторжении трудового договора Работодатель в письменной форме должен предупредить Работника не менее чем за две недели до прекращения трудового договора.

10.2. Во всех случаях днем увольнения Работника является последний день его работы.

11. ЗАКЛЮЧИТЕЛЬНЫЕ ПОЛОЖЕНИЯ

11.1. Условия настоящего трудового договора носят конфиденциальный характер и разглашению не подлежат.

11.2. Условия настоящего трудового договора имеют обязательную юридическую силу для сторон с момента его подписания сторонами. Все изменения и дополнения к настоящему трудовому договору оформляются двусторонним письменным соглашением.

11.3. Споры между сторонами, возникающие при исполнении трудового договора, рассматриваются в порядке, установленном действующим законодательством Российской Федерации.

11.4. Во всем остальном, что не предусмотрено настоящим трудовым договором, стороны руководствуются законодательством Российской Федерации, регулирующим трудовые отношения.

11.5. Договор составлен в двух экземплярах, имеющих одинаковую юридическую силу, один из которых хранится у Работодателя, а другой - у Работника.

12. ПОДПИСИ СТОРОН

РАБОТОДАТЕЛЬ:

Общество с ограниченной ответственностью
«Темпа Групп»
Адрес: 196070, г. Санкт-Петербург, ул. Бассейная, д.27,
литера А, пом. 1-Н, офис 7
ИНН 7810336065; КПП 781001001
Р/С 40702810309130000381
в Невском филиале ПАО АКБ «Связь-Банк»,
г. Санкт-Петербург
К/С 30101810440300000853. БИК 044030853
Тел./факс (812) 579-73-48
Генеральный директор
Хруцкий Дмитрий Александрович

М.П.

«20» февраля 2019 г.

13. Экземпляр трудового договора получен

РАБОТНИК:

Шуглиц Маргарита Сергеевна
Адрес: 191014, г. Санкт-Петербург, Параллельная ул.,
д.3, к.2, кв. 339
Дата рождения: 18.07.1945 г.
Паспорт: 4009 № 895412
Когда и кем выдан: ТП № 29 отдела УФМС России
по Санкт-Петербургу и Ленинградской области в
Кировском районе г. Санкт-Петербурга,
20.11.2009 г.

(подпись)

«20» февраля 2019 г.

(подпись)

14.С Правилами внутреннего распорядка ознакомлен (а)

(подпись)

ТРУДОВОЙ ДОГОВОР № 12

г. Санкт-Петербург

"08" июня 2020 г.

ООО «Темпл Групп», именуемое в дальнейшем «Работодатель», в лице генерального директора Хрушина Дмитрия Александровича, действующего на основании Устава и Петухова Нина Михайловна, именуемая в дальнейшем «Работник», с другой стороны, руководствуясь положениями Трудового законодательства Российской Федерации, заключили трудовой договор о нижеследующем:

1. ПРЕДМЕТ ДОГОВОРА

1.1. По настоящему договору Работодатель обязуется предоставить Работнику работу по обусловленной в настоящем Договоре трудовой функции, обеспечить условия труда, предусмотренные действующим трудовым законодательством, локальными нормативными актами Работодателя, своевременно и в полном размере выплачивать Работнику заработную плату, а Работник обязуется лично выполнять определенную настоящим Договором трудовую функцию, соблюдать действующие в организации Правила внутреннего трудового распорядка, другие локальные нормативные акты Работодателя, а также выполнять иные обязанности, предусмотренные трудовым договором, а также дополнительными соглашениями к нему.

1.2. Работодатель поручает, а Работник принимает на себя выполнение трудовых обязанностей в должности эксперта по проведению государственной историко-культурной экспертизы.

1.3. Работа по настоящему договору является для Работника по совместительству.

1.4. Местом работы Работника является офис Работодателя, расположенный по адресу: 196070, г. Санкт-Петербург, ул. Бассейная, д.27, литера А, пом. 1Н, офис 7.

1.5. Работник в период работы в Организации подчиняется непосредственно начальнику проектного отдела и генеральному директору.

1.6. Труд Работника по настоящему договору осуществляется в нормальных условиях. Трудовые обязанности Работника не связаны с выполнением тяжелых работ, работ в местностях с особыми климатическими условиями, работ с вредными, опасными и иными особыми условиями труда.

2. СРОК ДЕЙСТВИЯ ДОГОВОРА

2.1. Работник должен приступить к выполнению своих трудовых обязанностей с "08" июня 2020 года.

2.2. Настоящий договор заключен на неопределенный срок.

3. УСЛОВИЯ ОПЛАТЫ ТРУДА РАБОТНИКА

3.1. Оплата труда Работника производится пропорционально отработанному времени исходя из оклада в размере, установленного штатным расписанием Работодателя для данной должности (Приложение № 1).

3.2. Сверхурочная работа оплачивается за первые два часа работы в полуторном размере, за последующие часы - в двойном размере. По желанию Работника сверхурочная работа вместо повышенной оплаты может компенсироваться

предоставлением дополнительного времени отдыха, но не менее времени, отработанного сверхурочно.

3.3. Заработная плата Работнику выплачивается путем выдачи наличных денежных средств из кассы Работодателя.

3.4. Из заработной платы Работника могут производиться удержания в случаях, предусмотренных законодательством Российской Федерации.

4. РЕЖИМ РАБОЧЕГО ВРЕМЕНИ И ВРЕМЕНИ ОТДЫХА

4.1. Работнику устанавливается пятидневная рабочая неделя с двумя выходными днями - суббота и воскресенье.

• 4.2 Рабочий день Работника устанавливается: Рабочий день с 09.00 часов по 13.00 часов. Обеденный перерыв составляет 30 минут в период с 11-30 до 12.00.

- Общая продолжительность нормального рабочего дня 4 часа
- Количество рабочих дней в неделе – 5 дней.
- Продолжительность рабочей недели - 20 часов.

4.3. Работник и Работодатель, по отдельному письменному соглашению, могут устанавливать Работнику гибкий график рабочего времени, с сохранением общей продолжительности рабочего дня в размере 20 часов в неделю.

4.4. Предприятие ведет учет времени, отработанного Работником. Работник, по своему желанию, может ознакомиться с содержанием документов по учету своего рабочего времени.

4.5. Работнику предоставляется ежегодный оплачиваемый отпуск продолжительностью 28 календарных дней.

Если Работник не отработал шести месяцев, то отпуск предоставляется авансом, при взаимном соглашении с Работодателем.

Очередность отпусков Работника определяется в соответствии с графиком отпусков, утверждаемых Работодателем.

4.6. По семейным обстоятельствам и другим уважительным причинам Работнику на основании его письменного заявления может быть предоставлен отпуск без сохранения заработной платы продолжительностью, установленной трудовым законодательством Российской Федерации.

5. ПРАВА И ОБЯЗАННОСТИ РАБОТНИКА

5.1. Работник обязан:

5.1.1. Добросовестно исполнять свои трудовые обязанности, определяемые в должностной инструкции.

5.1.2. Соблюдать Правила внутреннего трудового распорядка и иные локальные нормативные акты Работодателя.

5.1.3. Соблюдать трудовую дисциплину.

5.1.4. Выполнять нормы труда в случае их установления Работодателем.

5.1.5. Соблюдать требования по охране труда и обеспечению безопасности труда.

5.1.6. Бережно относиться к имуществу Работодателя и других работников, нести материальную ответственность за имущество, закрепленное за Работником.

5.1.7. Незамедлительно сообщать Работодателю либо непосредственному руководителю о возникновении ситуации, представляющей угрозу жизни и здоровью людей, сохранности имущества Работодателя.

5.1.8. Не давать интервью, не проводить встречи и переговоры, касающиеся деятельности Работодателя, без предварительного разрешения руководства.

5.1.9. Не разглашать сведения, составляющие коммерческую тайну Работодателя. Сведения, являющиеся коммерческой тайной Работодателя, определены в Положении о коммерческой тайне № 1 от 02.10.2007 г.

5.2. Работник имеет право на:

5.2.1. Предоставление ему работы, обусловленной настоящим Договором.

5.2.2. Своевременную и в полном объеме выплату заработной платы в соответствии со своей квалификацией, сложностью труда, количеством и качеством выполненной работы.

5.2.3. Отдых, в том числе на оплачиваемый ежегодный отпуск, еженедельные выходные дни, нерабочие праздничные дни.

5.2.4. Обязательное социальное страхование в случаях, предусмотренных федеральными законами.

5.2.5. Иные права, установленные действующим законодательством Российской Федерации.

6. ПРАВА И ОБЯЗАННОСТИ РАБОТОДАТЕЛЯ

6.1. Работодатель обязан:

6.1.1. Соблюдать законы и иные нормативные правовые акты, локальные нормативные акты, условия настоящего Договора.

6.1.2. Предоставлять Работнику работу, обусловленную настоящим Договором.

6.1.3. Обеспечивать Работника оборудованием, технической документацией и иными средствами, необходимыми для исполнения им трудовых обязанностей.

6.1.4. Выплачивать в полном размере причитающуюся Работнику заработную плату в сроки, установленные Правилами внутреннего трудового распорядка.

6.1.5. Обеспечивать бытовые нужды Работника, связанные с исполнением им трудовых обязанностей.

6.1.6. Осуществлять обязательное социальное страхование Работника в порядке, установленном федеральными законами.

6.1.7. Исполнять иные обязанности, установленные действующим законодательством Российской Федерации.

6.2. Работодатель имеет право:

6.2.1. Поощрять Работника за добросовестный эффективный труд.

6.2.2. Требовать от Работника исполнения трудовых обязанностей, определенных в должностной инструкции, бережного отношения к имуществу Работодателя и других работников, соблюдения Правил внутреннего трудового распорядка.

6.2.3. Привлекать Работника к дисциплинарной и материальной ответственности в порядке, установленном действующим законодательством Российской Федерации.

6.2.4. Принимать локальные нормативные акты.

6.2.5. Осуществлять иные права, предусмотренные действующим законодательством РФ, локальными нормативными актами.

7. СОЦИАЛЬНОЕ СТРАХОВАНИЕ РАБОТНИКА

7.1. Работник подлежит социальному страхованию в порядке и на условиях, установленных действующим законодательством Российской Федерации.

8. ГАРАНТИИ И КОМПЕНСАЦИИ

8.1. На период действия настоящего Договора на Работника распространяются все гарантии и компенсации, предусмотренные трудовым законодательством РФ, локальными актами Работодателя и настоящим договором.

9. ОТВЕТСТВЕННОСТЬ СТОРОН

9.1. В случае неисполнения или ненадлежащего исполнения Работником своих обязанностей, указанных в настоящем договоре, нарушения трудового законодательства, Правил внутреннего трудового распорядка Предприятия, иных локальных нормативных актов Работодателя, а также причинения Предприятию материального ущерба он несет дисциплинарную, материальную и иную ответственность согласно трудовому законодательству РФ.

9.2. Работник несет материальную ответственность как за прямой действительный ущерб, непосредственно причиненный им Предприятию, так и за ущерб, возникший у Предприятия в результате возмещения им ущерба иным лицам.

9.3. Предприятие несет материальную и иную ответственность, согласно действующему законодательству Российской Федерации.

10. ПРЕКРАЩЕНИЕ ДОГОВОРА

10.1. Основанием для прекращения настоящего трудового договора являются:

10.1.1. Соглашение сторон (ст.78 ТК РФ).

10.1.2. Истечение срока трудового договора (статья 79 ТК РФ), за исключением случаев, когда трудовые отношения фактически продолжаются и ни одна из сторон не потребовала их прекращения;

10.1.3. Расторжение трудового договора по инициативе Работника (ст.80 ТК РФ).

Работник обязан предупредить Предприятие не позднее, чем за 2 недели до предполагаемой даты прекращения настоящего договора. Течение указанного срока начинается на следующий день после получения Предприятием заявления работника об увольнении.

10.1.4. Расторжение трудового договора по инициативе Работодателя (ст.81 ТК РФ).

Работника, для которого работа будет являться основной, о расторжении трудового договора Работодатель в письменной форме должен предупредить Работника не менее чем за две недели до прекращения трудового договора.

10.2. Во всех случаях днем увольнения Работника является последний день его работы.

11. ЗАКЛЮЧИТЕЛЬНЫЕ ПОЛОЖЕНИЯ

11.1. Условия настоящего трудового договора носят конфиденциальный характер и разглашению не подлежат.

11.2. Условия настоящего трудового договора имеют обязательную юридическую силу для сторон с момента его подписания сторонами. Все изменения и дополнения к настоящему трудовому договору оформляются двусторонним письменным соглашением.

11.3. Споры между сторонами, возникающие при исполнении трудового договора, рассматриваются в порядке, установленном действующим законодательством Российской Федерации.

11.4. Во всем остальном, что не предусмотрено настоящим трудовым договором, стороны руководствуются законодательством Российской Федерации, регулирующим трудовые отношения.

11.5. Договор составлен в двух экземплярах, имеющих одинаковую юридическую силу, один из которых хранится у Работодателя, а другой - у Работника.

12. ПОДПИСИ СТОРОН

РАБОТОДАТЕЛЬ:

Общество с ограниченной ответственностью
«Темпл Групп»
Адрес: 196070, г. Санкт-Петербург, ул. Бассейная,
д. 27, литера А, пом. 1Н, офис 7
ИНН 7810336065; КПП 781001001
Р/С 40702810906000070179
в филиале "Санкт-Петербургский" ПАО
"Промсвязьбанк", г. Санкт-Петербург
К/С 3010181000000000920, БИК 044030920
Тел./факс (812) 579-73-48
Генеральный директор
Хрупин Дмитрий Александрович


(подпись)
М.П.
«08» июня 2020 г.

13. Экземпляр трудового договора получен

РАБОТНИК:

Петухова Нина Михайловна
Адрес: 190013, г. Санкт-Петербург, ул. Бронницкая,
д.15, кв. 28
Дата рождения: 08.06.1961 г.
Паспорт: 4005 № 959083
Когда и кем выдан: 38 о/м Адмиралтейского района
г. Санкт-Петербурга, 11.08.2006 г.


(подпись)

«08» июня 2020 г.


(подпись)

14.С Правилами внутреннего распорядка ознакомлен (а)


(подпись)

Приложение №19 к Акту по результатам государственной историко-культурной экспертизы документации, обосновывающей включение объекта культурного наследия регионального значения – достопримечательное место «Военно-мемориальная зона «Прорыв блокады Ленинграда, 1941-1944 гг.» в Единый государственный реестр объектов культурного наследия (памятников истории и культуры) народов Российской Федерации

Протоколы заседаний экспертной комиссии

ПРОТОКОЛ № 1

организационного заседания экспертной комиссии по проведению государственной историко-культурной экспертизы документации, обосновывающей включение объекта культурного наследия регионального значения – достопримечательное место «Военно-мемориальная зона «Прорыв блокады Ленинграда, 1941-1944 гг.» в Единый государственный реестр объектов культурного наследия (памятников истории и культуры) народов Российской Федерации

г. Санкт-Петербург

21 июля 2020г.

Присутствовали:

Фамилия, имя и отчество	Мильчик Михаил Исаевич
Образование	Высшее
Специальность	Искусствовед
Ученая степень (звание)	Кандидат искусствоведения
Стаж работы	50 лет
Место работы и должность	Ведущий научный сотрудник Научно-исследовательского института теории и истории архитектуры и градостроительства, заместитель председателя Совета по сохранению культурного наследия при Правительстве Санкт-Петербурга, член Федерального Научно-методического Совета МК РФ Эксперт ООО «Темпл Групп»
Реквизиты аттестации в статусе эксперта Государственной историко-культурной экспертизы	Приказ Минкультуры России от 27.02.2019 № 219
Фамилия, имя и отчество	Петухова Нина Михайловна
Образование	Высшее (2)
Специальность	Архитектор, искусствовед
Ученая степень (звание)	Кандидат искусствоведения
Стаж работы	38 лет
Место работы и должность	Санкт-Петербургский Государственный архитектурно-строительный университет (СПб ГАСУ), доцент. Эксперт ООО «Темпл Групп»
Реквизиты аттестации в статусе эксперта Государственной историко-культурной экспертизы	Приказ Министерства культуры РФ № 219 от 27.02.2019.
Фамилия, имя и отчество	Штиглиц Маргарита Сергеевна
Образование	Высшее
Специальность	Архитектор
Ученая степень (звание)	Доктор архитектуры

Стаж работы	48 лет
Место работы и должность	Федеральное государственное бюджетное образовательное учреждение высшего образования «Санкт-Петербургская государственная художественно-промышленная академия имени А.Л. Штиглица» (ФГБОУ ВО «СПГХПА им. А.Л. Штиглица»), СПХПА им. А.Л. Штиглица), профессор Эксперт ООО «Темпл Групп»
Реквизиты аттестации в статусе эксперта Государственной историко-культурной экспертизы	Приказ Министерства культуры Российской Федерации от 01.04.2020 № 419

Повестка дня:

1. Об утверждении состава членов экспертной комиссии.
2. О выборе председателя и ответственного секретаря экспертной комиссии.
3. Об определении порядка работы и принятии решений экспертной комиссии.
4. Об объекте и целях экспертизы.
5. Об определении перечня документов, запрашиваемых у Заказчика для проведения экспертизы.
6. Об определении основных направлений работы экспертов.
7. Об утверждении календарного плана работы экспертной комиссии.

Слушали:

- 1. Об утверждении состава членов экспертной комиссии.**

Решили:

Утвердить экспертную комиссию в следующем составе:

Мильчик Михаил Исаевич;
Петухова Нина Михайловна;
Штиглиц Маргарита Сергеевна.

Решение принято единогласно.

2. О выборе председателя и ответственного секретаря экспертной комиссии.

Вопрос о выборе председателя и ответственного секретаря экспертной комиссии был поставлен на голосование.

Решение принято единогласно.

Решили:

Избрать председателем экспертной комиссии Мильчика Михаила Исаевича.

Избрать ответственным секретарем экспертной комиссии Петухову Нину Михайловну.

Решение принято единогласно.

3. Об определении порядка работы и принятии решений экспертной комиссии.

Решили:

Определить следующий порядок работы и принятия решений экспертной комиссии:

1) В своей работе экспертная комиссия руководствуется нормами Федерального закона от 25.06.2002 № 73-ФЗ "Об объектах культурного наследия (памятниках истории и культуры) народов Российской Федерации", Положением о государственной историко-культурной экспертизе, утвержденным постановлением Правительства Российской Федерации от 15.07.2009 № 569, а также настоящим порядком;

2) Работа экспертной комиссии осуществляется в форме консультаций и обсуждений, в том числе дистанционных;

3) Решение экспертной комиссии принимается большинством голосов;

4) Экспертная комиссия ведет следующие протоколы:

протокол организационного заседания;

протокол итогового заседания.

Протоколы заседаний подписываются членами экспертной комиссии.

Решение принято единогласно.

4. О предмете и целях экспертизы.

М.И. Мильчик сообщил членам комиссии, что объектами экспертизы являются:

– Объект культурного наследия регионального значения – достопримечательное место «Военно-мемориальная зона «Прорыв блокады Ленинграда, 1941-1944 гг.».

– Документы, обосновывающие включение объекта культурного наследия регионального значения – достопримечательное место «Военно-мемориальная зона «Прорыв блокады Ленинграда, 1941-1944 гг.» в Единый государственный реестр объектов культурного наследия (в соответствии с 73-ФЗ).

Целями экспертизы являются:

– уточнение сведений об объекте культурного наследия регионального значения – достопримечательного места «Военно-мемориальная зона «Прорыв блокады Ленинграда, 1941-1944гг.»;

– установления требований к осуществлению деятельности в границах территории достопримечательного места;

– установления требований к градостроительным регламентам в границах территории достопримечательного места.

Заказчик экспертизы – ООО «Темпл Групп».

М.И. Мильчик уведомил членов комиссии о том, что от Заказчика экспертизы получен комплект следующих материалов:

– копия приказа Комитета по культуре Ленинградской области от 13.05.2015 № 01-03/15-19 «О включении объекта, обладающего признаками объекта культурного наследия в единый государственный реестр объектов культурного наследия (памятников истории и культуры) народов Российской Федерации в качестве объекта культурного наследия – достопримечательное место регионального значения «Военно-мемориальная зона «Прорыв Блокады Ленинграда», 1941-1944 гг.» ;

– копия решения Ленинградского областного суда от 12.10.2018 по делу За-105/2018;

– копия апелляционного определения Верховного суда Российской Федерации от 05.06.2019 по делу № 33-АПА19-6;

– копия определения Верховного суда Российской Федерации от 20.11.2019 № 33-ФН19-573;

- Проектная документация «Уточнение границ территории, установление требований к осуществлению деятельности и градостроительным регламентам в границах территории достопримечательного места регионального значения «Военно-мемориальная зона «Прорыв блокады Ленинграда, 1941-1944 гг.», выполненная ООО «Добрый город» в 2017 году, в следующем составе:

Том 1. Материалы по обоснованию.

Том 2. Утверждаемая часть. Книга 1. Проект границы территории достопримечательного места. Проект требований к осуществлению деятельности и градостроительным регламентам в границах достопримечательного места.

Том 2. Утверждаемая часть. Книга 2. Проект границы территории достопримечательного места.

Том 2. Утверждаемая часть. Книга 3. Проект Требований к осуществлению деятельности и градостроительным регламентам в границах достопримечательного места. Графические материалы.

– Схема территориального планирования муниципального образования Кировский муниципальный район Ленинградской области, утв. Решением Совета депутатов Кировского муниципального района от 24.12.2014 № 41.

Решили:

Запрашивать у Заказчика дополнительные материалы, в случае возникновения вопросов в рабочем порядке.

Решение принято единогласно.

5. Об определении основных направлений работы экспертов

Решили:

Определить следующие направления работы экспертов:

М.И. Мильчик проводит комплексный анализ представленных Заказчиком документов с позиции научно-методического соответствия содержания материалов по разделам, рассматривает предлагаемые проектные решения и докладывает членам комиссии предварительные результаты рассмотрения.

М.С.Штиглиц проверяет соответствие документации нормам действующего законодательства Российской Федерации в сфере государственной охраны и сохранения объектов культурного наследия.

Н.М. Петухова производит проверку соответствия решений, принятых в проекте существующему положению (с выездом на место), обобщает материалы экспертных заключений членов комиссии проводит анализ представленных решений, содержащихся в представленных материалах, рассматривает предлагаемые проектные решения и докладывает членам комиссии предварительные результаты рассмотрения.

Решение принято единогласно.

6. Об определении перечня документов, запрашиваемых у Заказчика для проведения экспертизы.

Решили:

Запрашивать у Заказчика дополнительные материалы, в случае возникновения вопросов в рабочем порядке.

Решение принято единогласно.

7. Об утверждении календарного плана работы экспертной комиссии.

Решили:

Утвердить календарный план работы экспертной комиссии:

21 июля 2020 г. - организационное заседание экспертной комиссии.

05 апреля 2020 г. - итоговое заседание экспертной комиссии. Оформление и подписание заключения (Акта) экспертизы.

06 апреля 2020 г. - Передача Заказчику 4 (четырёх) экземпляров (Акта) экспертизы со всеми приложенными документами и материалами.

Решение принято единогласно.

Председатель экспертной комиссии



М. И. Мильчик

Член экспертной комиссии



М.С. Штиглиц

Ответственный секретарь



Н.М. Петухова

ПРОТОКОЛ № 2

итогового заседания экспертной комиссии государственной историко-культурной экспертизы документации, обосновывающей включение объекта культурного наследия регионального значения – достопримечательное место «Военно-мемориальная зона «Прорыв блокады Ленинграда, 1941-1944 гг.» в Единый государственный реестр объектов культурного наследия (памятников истории и культуры) народов Российской Федерации

г. Санкт-Петербург

05 апреля 2021 г .

Присутствовали:

М.И. Мильчик	государственный эксперт, председатель экспертной комиссии
Н.М. Петухова	государственный эксперт, ответственный секретарь экспертной комиссии
М.С. Штиглиц	государственный эксперт, член экспертной комиссии

Повестка дня:

1. Обсуждение экспертных выводов и рекомендаций по результатам проведенных исследований и анализа представленной документации.
2. Подписание экспертного заключения.
3. Принятие решения о передаче акта государственной историко-культурной экспертизы Заказчику.

1. Слушали:

М.И. Мильчика.

Обоснование сформулированных выводов и рекомендаций по результатам проведенных исследований и анализ представленной документации.

2. Решили:

Одобрить выводы и рекомендации по результатам проведенных исследований и подписать Акт по результатам государственной историко-культурной экспертизы документации, обосновывающей включение объекта культурного наследия регионального значения – достопримечательное место «Военно-мемориальная зона «Прорыв блокады Ленинграда, 1941-1944 гг.» в Единый государственный реестр объектов культурного наследия (памятников истории и культуры) народов Российской Федерации.

Решение принято единогласно.

3. Подписание экспертного заключения

Н.М. Петухова представила Акт по результатам государственной историко-культурной экспертизы документации, обосновывающей включение объекта культурного наследия регионального значения – достопримечательное место «Военно-мемориальная зона «Прорыв блокады Ленинграда, 1941-1944 гг.» в Единый государственный реестр объектов культурного наследия (памятников истории и культуры) народов Российской Федерации.

Члены экспертной комиссии произвели подписание акта в порядке, установленном Положением о государственной историко-культурной экспертизе,

утвержденным постановлением Правительства Российской Федерации от 15.07.2009 № 569.

Решили:

Передать 4 (четыре) экземпляра подписанного экспертного заключения Заказчику.

Решение принято единогласно.

Председатель экспертной комиссии




М. И. Мильчик

Член экспертной комиссии



М.С. Штиглиц

Ответственный секретарь



Н.М. Петухова

Приложение №20 к Акту по результатам государственной историко-культурной экспертизы документации, обосновывающей включение объекта культурного наследия регионального значения – достопримечательное место «Военно-мемориальная зона «Прорыв блокады Ленинграда, 1941-1944 гг.» в Единый государственный реестр объектов культурного наследия (памятников истории и культуры) народов Российской Федерации

**Каталог кадастровой информации о земельных участках,
расположенных в границах территории достопримечательного места**

Номер п/п	Кадастровый номер	Площадь, м²	Кадастровый квартал	Тип
1	47:16:0101001:26	4300.00	47:16:0101001	Земельный участок
2	47:16:0434001:9	1.00	47:16:0434001	Земельный участок
3	47:16:0434001:10	1.00	47:16:0434001	Земельный участок
4	47:16:0434001:11	1.00	47:16:0434001	Земельный участок
5	47:16:0434001:12	1.00	47:16:0434001	Земельный участок
6	47:16:0434001:13	1.00	47:16:0434001	Земельный участок
7	47:16:0434001:16	4486.00	47:16:0434001	Земельный участок
8	47:16:0101001:129	5338.00	47:16:0434001	Земельный участок
9	47:16:0434001:171	2298.00	47:16:0434001	Земельный участок
10	47:16:0434001:175	0.00	47:16:0434001	Контур земельного участка
11	47:16:0434001:387	30000.00	47:16:0434001	Земельный участок
12	47:16:0434001:663	3500.00	47:16:0434001	Земельный участок
13	47:16:0434001:911	318.00	47:16:0434001	Земельный участок
14	47:16:0434001:1372	0.00	47:16:0434001	Земельный участок
15	47:16:0434001:2141	0.00	47:16:0434001	Земельный участок
16	47:16:0434001:2200	36249.00	47:16:0434001	Земельный участок
17	47:16:0434001:2314	310.00	47:16:0434001	Земельный участок
18	47:16:0434004:4	37.00	47:16:0434004	Земельный участок
19	47:16:0434004:5	1.00	47:16:0434004	Земельный участок
20	47:16:0434004:6	1.00	47:16:0434004	Земельный участок
21	47:16:0434004:7	1.00	47:16:0434004	Земельный участок

22	47:16:0434004:8	1.00	47:16:0434004	Земельный участок
23	47:16:0434004:485	2232.00	47:16:0434004	Земельный участок
24	47:16:0000000:438	19097.00	47:16:0434004	Земельный участок
25	47:16:0434003:8	9.00	47:16:0434003	Земельный участок
26	47:16:0434003:35	1.00	47:16:0434003	Земельный участок
27	47:16:0434003:36	1.00	47:16:0434003	Земельный участок
28	47:16:0434003:37	1.00	47:16:0434003	Земельный участок
29	47:16:0434003:38	1.00	47:16:0434003	Земельный участок
30	47:16:0427011:14	1030.00	47:16:0434001	Земельный участок
31	47:16:0434001:17	657.00	47:16:0434001	Земельный участок
32	47:16:0434001:170	12432.00	47:16:0434001	Земельный участок
33	47:16:0434002:8	13000.00	47:16:0434001	Земельный участок
34	47:16:0434003:2	24.00	47:16:0434003	Земельный участок
35	47:16:0434003:3	4.00	47:16:0434003	Земельный участок
36	47:16:0434003:4	4.00	47:16:0434003	Земельный участок
37	47:16:0434003:5	4.00	47:16:0434003	Земельный участок
38	47:16:0434003:31	1.00	47:16:0434003	Земельный участок
39	47:16:0434003:32	1.00	47:16:0434003	Земельный участок
40	47:16:0434003:33	1.00	47:16:0434003	Земельный участок
41	47:16:0434003:34	1.00	47:16:0434003	Земельный участок
42	47:16:0434003:248	32825.00	47:16:0434003	Земельный участок
43	47:16:0434003:249	39405.00	47:16:0434003	Земельный участок
44	47:16:0434003:309	10000.00	47:16:0434003	Земельный участок
45	47:16:0000000:259	0.00	47:16:0540001	Контур земельного участка
46	47:16:0440002:8	70000.00	47:16:0440002	Земельный участок
47	47:16:0434004:25	54800.00	47:16:0434004	Земельный участок
48	47:16:0000000:438	17203.00	47:16:0434003	Земельный участок
49	47:16:0434003:15	1.00	47:16:0434003	Земельный участок
50	47:16:0434003:16	1.00	47:16:0434003	Земельный участок
51	47:16:0434003:17	1.00	47:16:0434003	Земельный участок

52	47:16:0434003:18	1.00	47:16:0434003	Земельный участок
53	47:16:0434003:19	1.00	47:16:0434003	Земельный участок
54	47:16:0434003:20	1.00	47:16:0434003	Земельный участок
55	47:16:0434003:21	1.00	47:16:0434003	Земельный участок
56	47:16:0434003:22	1.00	47:16:0434003	Земельный участок
57	47:16:0434003:23	1.00	47:16:0434003	Земельный участок
58	47:16:0434003:24	1.00	47:16:0434003	Земельный участок
59	47:16:0434003:25	1.00	47:16:0434003	Земельный участок
60	47:16:0434003:26	1.00	47:16:0434003	Земельный участок
61	47:16:0434003:27	1.00	47:16:0434003	Земельный участок
62	47:16:0434003:28	1.00	47:16:0434003	Земельный участок
63	47:16:0434003:29	1.00	47:16:0434003	Земельный участок
64	47:16:0434003:30	1.00	47:16:0434003	Земельный участок
65	47:16:0000000:259	0.00	47:16:0434003	Контур земельного участка
66	47:16:0000000:259	0.00	47:16:0434003	Контур земельного участка
67	47:16:0439001:1	1500.00	47:16:0439001	Земельный участок
68	47:16:0439001:2	1200.00	47:16:0439001	Земельный участок
69	47:16:0439001:3	5200.00	47:16:0439001	Земельный участок
70	47:16:0439001:6	1500.00	47:16:0439001	Земельный участок
71	47:16:0439001:7	1500.00	47:16:0439001	Земельный участок
72	47:16:0439001:10	1500.00	47:16:0439001	Земельный участок
73	47:16:0439001:16	6335.00	47:16:0439001	Земельный участок
74	47:16:0439001:34	1500.00	47:16:0439001	Земельный участок
75	47:16:0000000:259	0.00	47:16:0439002	Контур земельного участка
76	47:16:0439003:1	14515.00	47:16:0439003	Земельный участок
77	47:16:0439003:9	600.00	47:16:0439003	Земельный участок
78	47:16:0439003:19	600.00	47:16:0439003	Земельный участок
79	47:16:0439003:35	600.00	47:16:0439003	Земельный участок
80	47:16:0439002:39	600.00	47:16:0439003	Земельный участок

81	47:16:0439003:41	600.00	47:16:0439003	Земельный участок
82	47:16:0439003:43	600.00	47:16:0439003	Земельный участок
83	47:16:0439002:51	600.00	47:16:0439003	Земельный участок
84	47:16:0439002:56	600.00	47:16:0439003	Земельный участок
85	47:16:0439003:71	600.00	47:16:0439003	Земельный участок
86	47:16:0439003:87	600.00	47:16:0439003	Земельный участок
87	47:16:0439003:90	600.00	47:16:0439003	Земельный участок
88	47:16:0439003:94	600.00	47:16:0439003	Земельный участок
89	47:16:0439002:96	600.00	47:16:0439003	Земельный участок
90	47:16:0439003:98	600.00	47:16:0439003	Земельный участок
91	47:16:0439003:107	600.00	47:16:0439003	Земельный участок
92	47:16:0439003:110	600.00	47:16:0439003	Земельный участок
93	47:16:0439003:111	600.00	47:16:0439003	Земельный участок
94	47:16:0439003:114	600.00	47:16:0439003	Земельный участок
95	47:16:0439003:117	600.00	47:16:0439003	Земельный участок
96	47:16:0439003:125	600.00	47:16:0439003	Земельный участок
97	47:16:0439003:132	600.00	47:16:0439003	Земельный участок
98	47:16:0439002:135	600.00	47:16:0439003	Земельный участок
99	47:16:0439003:136	600.00	47:16:0439003	Земельный участок
100	47:16:0439003:162	600.00	47:16:0439003	Земельный участок
101	47:16:0439003:181	600.00	47:16:0439003	Земельный участок
102	47:16:0439003:183	600.00	47:16:0439003	Земельный участок
103	47:16:0439003:198	600.00	47:16:0439003	Земельный участок
104	47:16:0439002:253	600.00	47:16:0439003	Земельный участок
105	47:16:0439002:259	600.00	47:16:0439003	Земельный участок
106	47:16:0439001:400	1000.00	47:16:0439003	Земельный участок
107	47:16:0883001:1	420762.00	47:16:0883001	Земельный участок
108	47:16:0883001:2	251029.00	47:16:0883001	Земельный участок
109	47:16:0440002:2	41700.00	47:16:0440001	Земельный участок
110	47:16:0440001:8	116015.00	47:16:0440001	Земельный участок
111	47:16:0440001:10	35100.00	47:16:0440001	Земельный участок

112	47:16:0440001:15	35100.00	47:16:0440001	Земельный участок
113	47:16:0440001:16	41700.00	47:16:0440001	Земельный участок
114	47:16:0440001:21	41700.00	47:16:0440001	Земельный участок
115	47:16:0440001:25	38000.00	47:16:0440001	Земельный участок
116	47:16:0440001:30	77000.00	47:16:0440001	Земельный участок
117	47:16:0440001:40	38000.00	47:16:0440001	Земельный участок
118	47:16:0440001:42	32200.00	47:16:0440001	Земельный участок
119	47:16:0440001:58	40000.00	47:16:0440001	Земельный участок
120	47:16:0440001:59	40000.00	47:16:0440001	Земельный участок
121	47:16:0440001:73	6938.00	47:16:0440001	Земельный участок
122	47:16:0440001:83	39972.00	47:16:0440001	Земельный участок
123	47:16:0440001:84	19999.00	47:16:0440001	Земельный участок
124	47:16:0440001:86	39996.00	47:16:0440001	Земельный участок
125	47:16:0440001:95	39985.00	47:16:0440001	Земельный участок
126	47:16:0440001:104	2530.00	47:16:0440001	Земельный участок
127	47:16:0440001:112	10090.00	47:16:0440001	Земельный участок
128	47:16:0440001:113	39985.00	47:16:0440001	Земельный участок
129	47:16:0440001:123	39984.00	47:16:0440001	Земельный участок
130	47:16:0440001:128	40000.00	47:16:0440001	Земельный участок
131	47:16:0440001:175	40000.00	47:16:0440001	Земельный участок
132	47:16:0440001:198	6140.00	47:16:0440001	Земельный участок
133	47:16:0440001:218	10000.00	47:16:0440001	Земельный участок
134	47:16:0439002:2	1709.00	47:16:0439002	Земельный участок
135	47:16:0439002:3	2000.00	47:16:0439002	Земельный участок
136	47:16:0439002:4	2001.00	47:16:0439002	Земельный участок
137	47:16:0439003:4	600.00	47:16:0439002	Земельный участок
138	47:16:0439002:5	2014.00	47:16:0439002	Земельный участок
139	47:16:0439002:6	206.00	47:16:0439002	Земельный участок
140	47:16:0439002:7	405.00	47:16:0439002	Земельный участок
141	47:16:0439003:18	600.00	47:16:0439002	Земельный участок
142	47:16:0439002:19	2003.00	47:16:0439002	Земельный участок

143	47:16:0439003:20	600.00	47:16:0439002	Земельный участок
144	47:16:0439003:21	600.00	47:16:0439002	Земельный участок
145	47:16:0439002:21	2000.00	47:16:0439002	Земельный участок
146	47:16:0439002:22	2200.00	47:16:0439002	Земельный участок
147	47:16:0439003:22	600.00	47:16:0439002	Земельный участок
148	47:16:0439002:24	1500.00	47:16:0439002	Земельный участок
149	47:16:0439003:24	600.00	47:16:0439002	Земельный участок
150	47:16:0439003:27	600.00	47:16:0439002	Земельный участок
151	47:16:0439003:29	600.00	47:16:0439002	Земельный участок
152	47:16:0439003:30	600.00	47:16:0439002	Земельный участок
153	47:16:0439003:31	600.00	47:16:0439002	Земельный участок
154	47:16:0439002:37	2000.00	47:16:0439002	Земельный участок
155	47:16:0439002:41	600.00	47:16:0439002	Земельный участок
156	47:16:0439002:42	600.00	47:16:0439002	Земельный участок
157	47:16:0439003:42	600.00	47:16:0439002	Земельный участок
158	47:16:0439003:44	600.00	47:16:0439002	Земельный участок
159	47:16:0439003:47	600.00	47:16:0439002	Земельный участок
160	47:16:0439003:52	600.00	47:16:0439002	Земельный участок
161	47:16:0439002:55	600.00	47:16:0439002	Земельный участок
162	47:16:0439002:59	600.00	47:16:0439002	Земельный участок
163	47:16:0439003:60	600.00	47:16:0439002	Земельный участок
164	47:16:0439002:63	600.00	47:16:0439002	Земельный участок
165	47:16:0439003:72	600.00	47:16:0439002	Земельный участок
166	47:16:0439003:73	600.00	47:16:0439002	Земельный участок
167	47:16:0439003:80	600.00	47:16:0439002	Земельный участок
168	47:16:0439003:88	600.00	47:16:0439002	Земельный участок
169	47:16:0439002:108	600.00	47:16:0439002	Земельный участок
170	47:16:0439002:116	600.00	47:16:0439002	Земельный участок
171	47:16:0439002:168	105.00	47:16:0439002	Земельный участок
172	47:16:0439002:169	600.00	47:16:0439002	Земельный участок
173	47:16:0439003:179	600.00	47:16:0439002	Земельный участок

174	47:16:0439002:182	1500.00	47:16:0439002	Земельный участок
175	47:16:0439002:210	1000.00	47:16:0439002	Земельный участок
176	47:16:0439002:212	1000.00	47:16:0439002	Земельный участок
177	47:16:0439002:219	600.00	47:16:0439002	Земельный участок
178	47:16:0439002:229	1000.00	47:16:0439002	Земельный участок
179	47:16:0439002:236	600.00	47:16:0439002	Земельный участок
180	47:16:0439002:238	1000.00	47:16:0439002	Земельный участок
181	47:16:0439002:260	600.00	47:16:0439002	Земельный участок
182	47:16:0439002:264	1000.00	47:16:0439002	Земельный участок
183	47:16:0439002:271	600.00	47:16:0439002	Земельный участок
184	47:16:0439002:272	1000.00	47:16:0439002	Земельный участок
185	47:16:0439002:280	634.00	47:16:0439002	Земельный участок
186	47:16:0000000:424	600.00	47:16:0439002	Земельный участок
187	47:16:0837004:2	570.00	47:16:0440002	Земельный участок
188	47:16:0440002:6	36400.00	47:16:0440002	Земельный участок
189	47:16:0440002:10	77000.00	47:16:0440002	Земельный участок
190	47:16:0440002:17	12209.00	47:16:0440002	Земельный участок
191	47:16:0440002:57	2759959.00	47:16:0440002	Земельный участок
192	47:16:0440002:62	26400.00	47:16:0440002	Земельный участок
193	47:16:0440002:64	12132.00	47:16:0440002	Земельный участок
194	47:16:0440002:69	401553.00	47:16:0440002	Земельный участок
195	47:16:0440002:79	817.00	47:16:0440002	Земельный участок
196	47:16:0440002:82	1654.00	47:16:0440002	Земельный участок
197	47:16:0440002:84	795.00	47:16:0440002	Земельный участок
198	47:16:0440002:90	750.00	47:16:0440002	Земельный участок
199	47:16:0440002:92	750.00	47:16:0440002	Земельный участок
200	47:16:0440002:95	623.00	47:16:0440002	Земельный участок
201	47:16:0440002:97	600.00	47:16:0440002	Земельный участок
202	47:16:0440002:99	600.00	47:16:0440002	Земельный участок
203	47:16:0540001:4	154546.00	47:16:0540001	Земельный участок
204	47:16:0325001:20	0.00	47:16:0325001	Контур земельного

				участка
205	47:16:0325001:24	5000.00	47:16:0325001	Земельный участок
206	47:16:0434001:27	625324.00	47:16:0434001	Земельный участок
207	47:16:0434001:2191	4643.00	47:16:0434001	Земельный участок
208	47:16:0434002:7	4315.00	47:16:0434001	Земельный участок
209	47:16:0000000:4	0.00	47:16:0440002	Контур земельного участка
210	47:16:0434004:171	90000.00	47:16:0434004	Земельный участок
211	47:16:0434003:299	1801986.00	47:16:0434003	Земельный участок
212	47:16:0883001:457	1061.00	47:16:0883001	Земельный участок
213	47:16:0883001:508	1152.00	47:16:0883001	Земельный участок
214	47:16:0000000:438	0.00	47:16:0883001	Контур земельного участка
215	47:16:0440001:37	39000.00	47:16:0440001	Земельный участок
216	47:16:0440001:70	989.00	47:16:0440001	Земельный участок
217	47:16:0440001:105	5079.00	47:16:0440001	Земельный участок
218	47:16:0440001:176	40000.00	47:16:0440001	Земельный участок
219	47:16:0540002:4	75000.00	47:16:0540002	Земельный участок
220	47:16:0325001:6	28728.00	47:16:0325001	Земельный участок
221	47:16:0804001:37	1200.00	47:16:0804001	Земельный участок
222	47:16:0434001:155	46447.00	47:16:0434001	Земельный участок
223	47:16:0434001:188	42000.00	47:16:0434001	Земельный участок
224	47:16:0000000:421	27035.00	47:16:0434001	Земельный участок
225	47:16:0434004:34	309104.00	47:16:0434004	Земельный участок
226	47:16:0000000:437	85712.00	47:16:0434003	Земельный участок
227	47:16:0434003:246	127340.00	47:16:0434004	Земельный участок
228	47:16:0440002:9	767001.00	47:16:0440002	Земельный участок
229	47:16:0000000:259	0.00	47:16:0440001	Контур земельного участка
230	47:16:0439001:4	20500.00	47:16:0439001	Земельный участок
231	47:16:0439001:8	1500.00	47:16:0439001	Земельный участок
232	47:16:0439001:11	1500.00	47:16:0439001	Земельный участок

233	47:16:0439003:3	2070.00	47:16:0439003	Земельный участок
234	47:16:0439002:43	600.00	47:16:0439003	Земельный участок
235	47:16:0439002:53	600.00	47:16:0439003	Земельный участок
236	47:16:0439003:57	600.00	47:16:0439003	Земельный участок
237	47:16:0439002:58	600.00	47:16:0439003	Земельный участок
238	47:16:0439003:77	600.00	47:16:0439003	Земельный участок
239	47:16:0439002:92	600.00	47:16:0439003	Земельный участок
240	47:16:0439002:97	600.00	47:16:0439003	Земельный участок
241	47:16:0439003:100	600.00	47:16:0439003	Земельный участок
242	47:16:0439003:103	600.00	47:16:0439003	Земельный участок
243	47:16:0439003:105	600.00	47:16:0439003	Земельный участок
244	47:16:0439003:109	600.00	47:16:0439003	Земельный участок
245	47:16:0439003:112	600.00	47:16:0439003	Земельный участок
246	47:16:0439003:113	600.00	47:16:0439003	Земельный участок
247	47:16:0439003:115	600.00	47:16:0439003	Земельный участок
248	47:16:0439003:119	600.00	47:16:0439003	Земельный участок
249	47:16:0439002:119	600.00	47:16:0439003	Земельный участок
250	47:16:0439003:120	600.00	47:16:0439003	Земельный участок
251	47:16:0439003:126	600.00	47:16:0439003	Земельный участок
252	47:16:0439003:129	600.00	47:16:0439003	Земельный участок
253	47:16:0439002:134	600.00	47:16:0439003	Земельный участок
254	47:16:0439003:135	600.00	47:16:0439003	Земельный участок
255	47:16:0439003:141	600.00	47:16:0439003	Земельный участок
256	47:16:0439003:159	600.00	47:16:0439003	Земельный участок
257	47:16:0439002:163	600.00	47:16:0439003	Земельный участок
258	47:16:0439003:166	370.00	47:16:0439003	Земельный участок
259	47:16:0439003:175	600.00	47:16:0439003	Земельный участок
260	47:16:0439003:180	600.00	47:16:0439003	Земельный участок
261	47:16:0439003:197	600.00	47:16:0439003	Земельный участок
262	47:16:0439003:213	600.00	47:16:0439003	Земельный участок
263	47:16:0439002:214	600.00	47:16:0439003	Земельный участок

264	47:16:0439003:215	600.00	47:16:0439003	Земельный участок
265	47:16:0439002:275	600.00	47:16:0439003	Земельный участок
266	47:16:0883001:461	1011.00	47:16:0883001	Земельный участок
267	47:16:0440001:11	35100.00	47:16:0440001	Земельный участок
268	47:16:0440001:28	35100.00	47:16:0440001	Земельный участок
269	47:16:0440001:35	77972.00	47:16:0440001	Земельный участок
270	47:16:0440001:45	83200.00	47:16:0440001	Земельный участок
271	47:16:0440001:71	560.00	47:16:0440001	Земельный участок
272	47:16:0440001:78	6563.00	47:16:0440001	Земельный участок
273	47:16:0440001:85	39979.00	47:16:0440001	Земельный участок
274	47:16:0440001:106	6802.00	47:16:0440001	Земельный участок
275	47:16:0440001:114	39985.00	47:16:0440001	Земельный участок
276	47:16:0440001:115	7539.00	47:16:0440001	Земельный участок
277	47:16:0440001:119	1715368.00	47:16:0440001	Земельный участок
278	47:16:0439002:16	15500.00	47:16:0439002	Земельный участок
279	47:16:0439002:17	2600.00	47:16:0439002	Земельный участок
280	47:16:0439002:20	2000.00	47:16:0439002	Земельный участок
281	47:16:0439002:23	2000.00	47:16:0439002	Земельный участок
282	47:16:0439002:27	2590.00	47:16:0439002	Земельный участок
283	47:16:0439002:28	2000.00	47:16:0439002	Земельный участок
284	47:16:0439003:28	600.00	47:16:0439002	Земельный участок
285	47:16:0439002:44	600.00	47:16:0439002	Земельный участок
286	47:16:0439002:52	600.00	47:16:0439002	Земельный участок
287	47:16:0439002:60	600.00	47:16:0439002	Земельный участок
288	47:16:0439002:64	600.00	47:16:0439002	Земельный участок
289	47:16:0439002:65	600.00	47:16:0439002	Земельный участок
290	47:16:0439002:66	600.00	47:16:0439002	Земельный участок
291	47:16:0439002:73	600.00	47:16:0439002	Земельный участок
292	47:16:0439002:76	600.00	47:16:0439002	Земельный участок
293	47:16:0439002:78	600.00	47:16:0439002	Земельный участок
294	47:16:0439003:78	600.00	47:16:0439002	Земельный участок

295	47:16:0439002:80	600.00	47:16:0439002	Земельный участок
296	47:16:0439002:82	600.00	47:16:0439002	Земельный участок
297	47:16:0439002:84	600.00	47:16:0439002	Земельный участок
298	47:16:0439002:88	600.00	47:16:0439002	Земельный участок
299	47:16:0439003:89	600.00	47:16:0439002	Земельный участок
300	47:16:0439003:97	600.00	47:16:0439002	Земельный участок
301	47:16:0439002:118	600.00	47:16:0439002	Земельный участок
302	47:16:0439002:128	600.00	47:16:0439002	Земельный участок
303	47:16:0439002:147	600.00	47:16:0439002	Земельный участок
304	47:16:0439002:161	600.00	47:16:0439002	Земельный участок
305	47:16:0439002:176	2000.00	47:16:0439002	Земельный участок
306	47:16:0439002:178	1000.00	47:16:0439002	Земельный участок
307	47:16:0439002:181	1100.00	47:16:0439002	Земельный участок
308	47:16:0439002:183	500.00	47:16:0439002	Земельный участок
309	47:16:0439002:185	1000.00	47:16:0439002	Земельный участок
310	47:16:0439002:191	1200.00	47:16:0439002	Земельный участок
311	47:16:0439002:207	1500.00	47:16:0439002	Земельный участок
312	47:16:0439002:221	1000.00	47:16:0439002	Земельный участок
313	47:16:0439002:258	600.00	47:16:0439002	Земельный участок
314	47:16:0439002:276	600.00	47:16:0439002	Земельный участок
315	47:16:0000000:260	600.00	47:16:0439002	Земельный участок
316	47:16:0000000:424	600.00	47:16:0439002	Земельный участок
317	47:16:0000000:433	600.00	47:16:0439002	Земельный участок
318	47:16:0440002:21	148310.00	47:16:0440002	Земельный участок
319	47:16:0440002:54	191391.00	47:16:0440002	Земельный участок
320	47:16:0440002:59	0.00	47:16:0440002	Контур земельного участка
321	47:16:0440002:63	10000.00	47:16:0440002	Земельный участок
322	47:16:0440002:65	12133.00	47:16:0440002	Земельный участок
323	47:16:0440002:70	0.00	47:16:0440002	Контур земельного участка

324	47:16:0440002:80	750.00	47:16:0440002	Земельный участок
325	47:16:0440002:83	901.00	47:16:0440002	Земельный участок
326	47:16:0440002:87	775.00	47:16:0440002	Земельный участок
327	47:16:0440002:89	1011.00	47:16:0440002	Земельный участок
328	47:16:0440002:91	750.00	47:16:0440002	Земельный участок
329	47:16:0440002:96	600.00	47:16:0440002	Земельный участок
330	47:16:0440002:98	1200.00	47:16:0440002	Земельный участок
331	47:16:0000000:437	0.00	47:16:0440002	Контур земельного участка
332	47:16:0325001:22	39517.00	47:16:0325001	Земельный участок
333	47:16:0434001:226	7717.00	47:16:0434001	Земельный участок
334	47:16:0434004:142	107672.00	47:16:0434004	Земельный участок
335	47:16:0000000:259	0.00	47:16:0540001	Контур земельного участка
336	47:16:0439001:12	1500.00	47:16:0439001	Земельный участок
337	47:16:0439001:14	1500.00	47:16:0439001	Земельный участок
338	47:16:0439001:403	12352.00	47:16:0439001	Земельный участок
339	47:16:0439003:61	600.00	47:16:0439003	Земельный участок
340	47:16:0439002:77	600.00	47:16:0439003	Земельный участок
341	47:16:0439002:106	600.00	47:16:0439003	Земельный участок
342	47:16:0439002:109	600.00	47:16:0439003	Земельный участок
343	47:16:0439002:110	600.00	47:16:0439003	Земельный участок
344	47:16:0439002:115	600.00	47:16:0439003	Земельный участок
345	47:16:0439003:116	600.00	47:16:0439003	Земельный участок
346	47:16:0439002:120	600.00	47:16:0439003	Земельный участок
347	47:16:0439003:121	600.00	47:16:0439003	Земельный участок
348	47:16:0439003:123	600.00	47:16:0439003	Земельный участок
349	47:16:0439002:124	600.00	47:16:0439003	Земельный участок
350	47:16:0439003:124	600.00	47:16:0439003	Земельный участок
351	47:16:0439003:127	600.00	47:16:0439003	Земельный участок
352	47:16:0439003:130	600.00	47:16:0439003	Земельный участок

353	47:16:0439003:133	600.00	47:16:0439003	Земельный участок
354	47:16:0439003:138	600.00	47:16:0439003	Земельный участок
355	47:16:0439003:139	600.00	47:16:0439003	Земельный участок
356	47:16:0439003:140	600.00	47:16:0439003	Земельный участок
357	47:16:0439002:140	600.00	47:16:0439003	Земельный участок
358	47:16:0439002:142	600.00	47:16:0439003	Земельный участок
359	47:16:0439003:158	600.00	47:16:0439003	Земельный участок
360	47:16:0439003:160	600.00	47:16:0439003	Земельный участок
361	47:16:0439003:163	600.00	47:16:0439003	Земельный участок
362	47:16:0439003:205	1835.00	47:16:0439003	Земельный участок
363	47:16:0439002:234	600.00	47:16:0439003	Земельный участок
364	47:16:0439002:248	600.00	47:16:0439003	Земельный участок
365	47:16:0883001:511	958.00	47:16:0883001	Земельный участок
366	47:16:0440001:46	39000.00	47:16:0440001	Земельный участок
367	47:16:0440001:60	39999.00	47:16:0440001	Земельный участок
368	47:16:0440001:61	40000.00	47:16:0440001	Земельный участок
369	47:16:0440001:87	39996.00	47:16:0440001	Земельный участок
370	47:16:0440001:88	39997.00	47:16:0440001	Земельный участок
371	47:16:0440001:97	39985.00	47:16:0440001	Земельный участок
372	47:16:0440001:99	5470.00	47:16:0440001	Земельный участок
373	47:16:0440001:111	0.00	47:16:0440001	Контур земельного участка
374	47:16:0440001:118	39980.00	47:16:0440001	Земельный участок
375	47:16:0440001:122	29983.00	47:16:0440001	Земельный участок
376	47:16:0440001:125	39985.00	47:16:0440001	Земельный участок
377	47:16:0440001:150	80000.00	47:16:0440001	Земельный участок
378	47:16:0000000:438	0.00	47:16:0440002	Контур земельного участка
379	47:16:0439003:23	600.00	47:16:0439002	Земельный участок
380	47:16:0439002:31	2000.00	47:16:0439002	Земельный участок
381	47:16:0439002:70	600.00	47:16:0439002	Земельный участок

382	47:16:0439003:76	600.00	47:16:0439002	Земельный участок
383	47:16:0439002:79	600.00	47:16:0439002	Земельный участок
384	47:16:0439003:83	600.00	47:16:0439002	Земельный участок
385	47:16:0439003:85	600.00	47:16:0439002	Земельный участок
386	47:16:0439002:93	600.00	47:16:0439002	Земельный участок
387	47:16:0439003:99	600.00	47:16:0439002	Земельный участок
388	47:16:0439002:112	600.00	47:16:0439002	Земельный участок
389	47:16:0439002:129	600.00	47:16:0439002	Земельный участок
390	47:16:0439002:139	600.00	47:16:0439002	Земельный участок
391	47:16:0439002:148	600.00	47:16:0439002	Земельный участок
392	47:16:0439002:149	600.00	47:16:0439002	Земельный участок
393	47:16:0439002:157	600.00	47:16:0439002	Земельный участок
394	47:16:0439003:174	600.00	47:16:0439002	Земельный участок
395	47:16:0439003:176	600.00	47:16:0439002	Земельный участок
396	47:16:0439002:179	1000.00	47:16:0439002	Земельный участок
397	47:16:0439002:180	1100.00	47:16:0439002	Земельный участок
398	47:16:0439002:190	1000.00	47:16:0439002	Земельный участок
399	47:16:0439002:204	1000.00	47:16:0439002	Земельный участок
400	47:16:0439002:218	600.00	47:16:0439002	Земельный участок
401	47:16:0439002:220	1000.00	47:16:0439002	Земельный участок
402	47:16:0439002:222	1000.00	47:16:0439002	Земельный участок
403	47:16:0439002:224	1073.00	47:16:0439002	Земельный участок
404	47:16:0439002:228	1000.00	47:16:0439002	Земельный участок
405	47:16:0439002:233	600.00	47:16:0439002	Земельный участок
406	47:16:0439002:239	1000.00	47:16:0439002	Земельный участок
407	47:16:0439002:240	1000.00	47:16:0439002	Земельный участок
408	47:16:0439002:249	600.00	47:16:0439002	Земельный участок
409	47:16:0439002:265	1000.00	47:16:0439002	Земельный участок
410	47:16:0439002:273	1000.00	47:16:0439002	Земельный участок
411	47:16:0439002:277	600.00	47:16:0439002	Земельный участок
412	47:16:0439002:281	600.00	47:16:0439002	Земельный участок

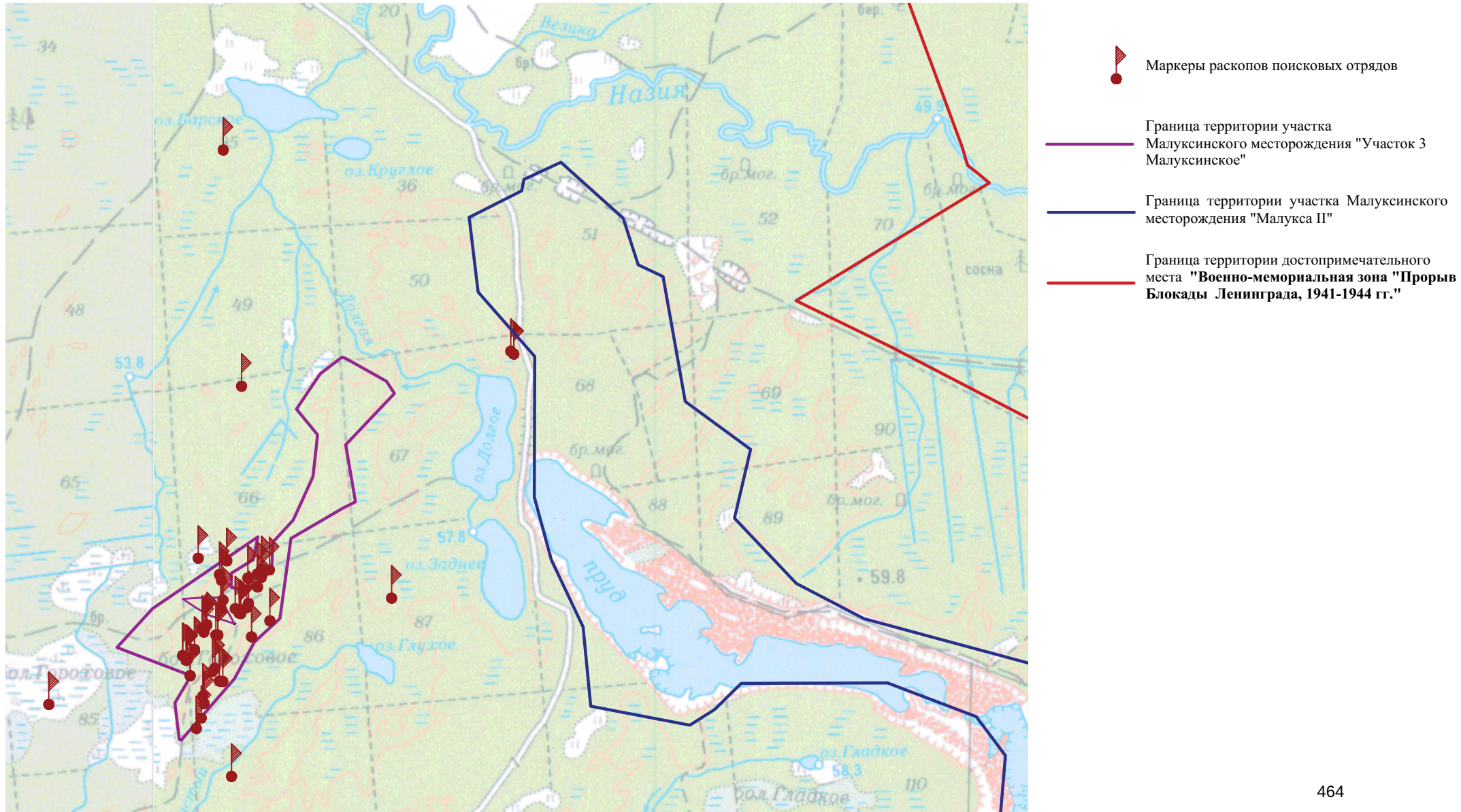
413	47:16:0439002:282	600.00	47:16:0439002	Земельный участок
414	47:16:0440002:55	39550.00	47:16:0440002	Земельный участок
415	47:16:0440002:66	12135.00	47:16:0440002	Земельный участок
416	47:16:0440002:67	820605.00	47:16:0440002	Земельный участок
417	47:16:0440002:85	1147.00	47:16:0440002	Земельный участок
418	47:16:0440002:88	816.00	47:16:0440002	Земельный участок
419	47:16:0440002:105	1200.00	47:16:0440002	Земельный участок
420	47:16:0000000:438	0.00	47:16:0440002	Контур земельного участка
421	47:16:0540002:1	132972.00	47:16:0540002	Земельный участок
422	47:16:0000000:438	291375.00	47:16:0427004	Земельный участок
423	47:16:0101002:42	154782.00	47:16:0434001	Земельный участок
424	47:16:0000000:439	1874.00	47:16:0434001	Земельный участок
425	47:16:0000000:259	0.00	47:16:0434003	Контур земельного участка
426	47:16:0000000:437	0.00	47:16:0440002	Контур земельного участка
427	47:16:0883001:512	959.00	47:16:0883001	Земельный участок
428	47:16:0440001:100	6424.00	47:16:0440001	Земельный участок
429	47:16:0000000:260	0.00	47:16:0434001	Земельный участок
430	47:16:0434003:52	398042.00	47:16:0434003	Земельный участок
431	47:16:0439001:411	782.00	47:16:0439001	Земельный участок
432	47:16:0439003:122	600.00	47:16:0439003	Земельный участок
433	47:16:0439003:128	600.00	47:16:0439003	Земельный участок
434	47:16:0439002:136	600.00	47:16:0439003	Земельный участок
435	47:16:0439003:137	600.00	47:16:0439003	Земельный участок
436	47:16:0439002:138	600.00	47:16:0439003	Земельный участок
437	47:16:0439002:150	600.00	47:16:0439003	Земельный участок
438	47:16:0439002:151	600.00	47:16:0439003	Земельный участок
439	47:16:0439002:160	600.00	47:16:0439003	Земельный участок
440	47:16:0439003:161	600.00	47:16:0439003	Земельный участок
441	47:16:0439003:164	600.00	47:16:0439003	Земельный участок

442	47:16:0439003:168	600.00	47:16:0439003	Земельный участок
443	47:16:0439003:173	600.00	47:16:0439003	Земельный участок
444	47:16:0439003:212	600.00	47:16:0439003	Земельный участок
445	47:16:0439002:242	600.00	47:16:0439003	Земельный участок
446	47:16:0440001:55	2033247.00	47:16:0440001	Земельный участок
447	47:16:0440001:89	39996.00	47:16:0440001	Земельный участок
448	47:16:0440001:92	39989.00	47:16:0440001	Земельный участок
449	47:16:0440001:96	39985.00	47:16:0440001	Земельный участок
450	47:16:0440001:120	2830197.00	47:16:0440001	Земельный участок
451	47:16:0440001:124	39971.00	47:16:0440001	Земельный участок
452	47:16:0440001:178	40000.00	47:16:0440001	Земельный участок
453	47:16:0439002:33	2000.00	47:16:0439002	Земельный участок
454	47:16:0439002:117	600.00	47:16:0439002	Земельный участок
455	47:16:0439002:153	600.00	47:16:0439002	Земельный участок
456	47:16:0439003:182	600.00	47:16:0439002	Земельный участок
457	47:16:0439002:184	1000.00	47:16:0439002	Земельный участок
458	47:16:0439003:203	600.00	47:16:0439002	Земельный участок
459	47:16:0439002:205	1000.00	47:16:0439002	Земельный участок
460	47:16:0439002:223	1000.00	47:16:0439002	Земельный участок
461	47:16:0439002:225	927.00	47:16:0439002	Земельный участок
462	47:16:0439002:226	1000.00	47:16:0439002	Земельный участок
463	47:16:0439002:230	1000.00	47:16:0439002	Земельный участок
464	47:16:0439002:231	1000.00	47:16:0439002	Земельный участок
465	47:16:0439002:232	1000.00	47:16:0439002	Земельный участок
466	47:16:0439002:237	600.00	47:16:0439002	Земельный участок
467	47:16:0439002:269	600.00	47:16:0439002	Земельный участок
468	47:16:0440002:68	175170.00	47:16:0440002	Земельный участок
469	47:16:0440002:86	775.00	47:16:0440002	Земельный участок
470	47:16:0440002:100	600.00	47:16:0440002	Земельный участок
471	47:16:0440002:102	1175.00	47:16:0440002	Земельный участок
472	47:16:0440002:104	1200.00	47:16:0440002	Земельный участок

473	47:16:0000000:259	0.00	47:16:0434003	Контур земельного участка
474	47:16:0000000:437	32426.00	47:16:0439002	Земельный участок
475	47:16:0440001:117	288339.00	47:16:0440001	Земельный участок
476	47:16:0440001:126	39980.00	47:16:0440001	Земельный участок
477	47:16:0440001:127	40000.00	47:16:0440001	Земельный участок
478	47:16:0440001:169	120000.00	47:16:0440001	Земельный участок
479	47:16:0440001:177	0.00	47:16:0440001	Контур земельного участка
480	47:16:0000000:267	53657.00	47:16:0440001	Земельный участок
481	47:16:0000000:43836	0.00	47:16:0440001	Контур земельного участка
482	47:16:0439003:134	600.00	47:16:0439003	Земельный участок
483	47:16:0439003:211	600.00	47:16:0439003	Земельный участок
484	47:16:0439002:235	600.00	47:16:0439003	Земельный участок
485	47:16:0440001:116	0.00	47:16:0440001	Контур земельного участка
486	47:16:0440001:121	9987.00	47:16:0440001	Земельный участок
487	47:16:0439002:227	1000.00	47:16:0439002	Земельный участок
488	47:16:0439002:241	1000.00	47:16:0439002	Земельный участок
489	47:16:0439002:244	600.00	47:16:0439002	Земельный участок
490	47:16:0439002:246	1000.00	47:16:0439002	Земельный участок
491	47:16:0440002:56	1640738.00	47:16:0440002	Земельный участок
492	47:16:0440001:52	59695.00	47:16:0440001	Земельный участок
493	47:16:0440002:81	13461.00	47:16:0440002	Земельный участок
494	47:16:0440002:93	750.00	47:16:0440002	Земельный участок
495	47:16:0440002:101	1500.00	47:16:0440002	Земельный участок
496	47:16:0440002:103	600.00	47:16:0440002	Земельный участок
497	47:16:0325001:8	112073.00	47:16:0325001	Земельный участок
498	47:16:0440002:94	600.00	47:16:0440002	Земельный участок
499	47:16:0000000:437	0.00	47:16:0440002	Контур земельного участка

Приложение №21 к Акту по результатам государственной историко-культурной экспертизы документации, обосновывающей включение объекта культурного наследия регионального значения – достопримечательное место «Военно-мемориальная зона «Прорыв блокады Ленинграда, 1941-1944 гг.» в Единый государственный реестр объектов культурного наследия (памятников истории и культуры) народов Российской Федерации

Схема расположения найденных останков бойцов в районе участков "Малукса II", "Участок 3 Малуксинское" Малуксинского месторождения в период 2018-2020 гг.
М 1:30 000 (в соответствии с данными протоколов раскопок)



Перечень протоколов раскопов поисковых отрядов на участках "Малукса II", "Участок 3 Малуксинское" Малуксинского месторождения в период 2018-2020 гг.

Номер протокола Раскопа	Дата начала и окончания эксгумации	Количество погибших в раскопе	Место обнаружения	Координаты ГЛОНАСС/GPS (WGS 84)
1	<i>Дата начала эксгумации</i> 26 апреля 2018 года <i>Дата окончания эксгумации</i> 26 апреля 2018 года	1	Ленинградская область, Кировский район, Мгинское сельское поселение	N 59°43'17" E 31°17'0.9"
2	<i>Дата начала эксгумации</i> 27 апреля 2018 года <i>Дата окончания эксгумации</i> 27 апреля 2018 года	1	Ленинградская область, Кировский район, Мгинское сельское поселение	N 59°43'16.26" E 31°17'11.32"
3	<i>Дата начала эксгумации</i> 30 апреля 2018 года <i>Дата окончания эксгумации</i> 30 апреля 2018 года	1	Ленинградская область, Кировский район, Мгинское сельское поселение	N 59°43'06.3" E 31°17'15.09"
4	<i>Дата начала эксгумации</i> 30 апреля 2018 года <i>Дата окончания эксгумации</i> 30 апреля 2018 года	1	Ленинградская область, Кировский район, Мгинское сельское поселение	N 59°43'06.33" E 31°17'15.5"
5	<i>Дата начала эксгумации</i> 06 мая 2018 года <i>Дата окончания эксгумации</i> 06 мая 2018 года	-	Ленинградская область, Кировский район, Мгинское сельское поселение	N 59°43'13.15" E 31°17'09.88"
01/Вороново 2018. Осень	<i>Дата начала эксгумации</i> 13 августа 2018 года <i>Дата окончания эксгумации</i> 13 августа 2018 года	1	Ленинградская область, Кировский район, Мгинское сельское поселение	N 59°42'44.98" E 31°16'57.02"
02/Вороново 2018. Осень	<i>Дата начала эксгумации</i> 13 августа 2018 года <i>Дата окончания эксгумации</i> 13 августа 2018 года	1	Ленинградская область, Кировский район, Мгинское сельское поселение	N 59°42'49.61" E 31°17'0.35"
03/Вороново 2018. Осень	<i>Дата начала эксгумации</i> 14 августа 2018 года <i>Дата окончания эксгумации</i> 14 августа 2018 года	1	Ленинградская область, Кировский район, Мгинское сельское поселение	N 59°43'7.65" E 31°18'12.17"
04/Вороново 2018. Осень	<i>Дата начала эксгумации</i> 15 августа 2018 года	1	Ленинградская область, Кировский район, Мгинское сельское поселение	N 59°43'7.13" E 31°17'13.77"

	<i>Дата окончания эксгумации</i> 15 августа 2018 года			
19/Вороново-2018. Осень	<i>Дата начала эксгумации</i> 25 августа 2018 года <i>Дата окончания эксгумации</i> 25 августа 2018 года	1	Ленинградская область, Кировский район, Мгинское сельское поселение	N 59°42'46.87" E 31°16'59.01"
22/Вороново-2018. Осень	<i>Дата начала эксгумации</i> 23 августа 2018 года <i>Дата окончания эксгумации</i> 23 августа 2018 года	2	Ленинградская область, Кировский район, Мгинское сельское поселение	N 59°43'12.81" E 31°17'24.07"
7-18	<i>Дата начала эксгумации</i> 12 августа 2018 года <i>Дата окончания эксгумации</i> 13 августа 2018 года	1	Ленинградская область, Кировский район, Мгинское сельское поселение	N 59°43.816' E 31°17.338'
4-18	<i>Дата начала эксгумации</i> 26 апреля 2018 года <i>Дата окончания эксгумации</i> 26 апреля 2018 года	-	Ленинградская область, Кировский район, Мгинское сельское поселение	N 59°42.848' E 31°16.043'
5-18	<i>Дата начала эксгумации</i> 3 мая 2018 года <i>Дата окончания эксгумации</i> 6 мая 2018 года	1	Ленинградская область, Кировский район, Мгинское сельское поселение	N 59°43.229' E 31°17.142'
31/Вороново 2018	<i>Дата начала эксгумации</i> 4 мая 2018 года <i>Дата окончания эксгумации</i> 6 мая 2018 года	14	Ленинградская область, Кировский район, Мгинское сельское поселение	N 59°43'1.69" E 31°17'19.30"
34/Вороново 2018	<i>Дата начала эксгумации</i> 5 мая 2018 года <i>Дата окончания эксгумации</i> 6 мая 2018 года	1	Ленинградская область, Кировский район, Мгинское сельское поселение	N 59°43'6.18" E 31°17'15.77"
1	<i>Дата начала эксгумации</i> 30 апреля 2019 года <i>Дата окончания эксгумации</i> 30 апреля 2019 года	1	Ленинградская область, Кировский район, Мгинское сельское поселение	N 59°43'08.01" E 31°17'18.76"
2	<i>Дата начала эксгумации</i> 03 мая 2019 года <i>Дата окончания эксгумации</i> 03 мая 2019 года	2	Ленинградская область, Кировский район, Мгинское сельское поселение	N 59°43'11.01" E 31°17'22.48"
3	<i>Дата начала эксгумации</i> 04 мая 2019 года	1	Ленинградская область, Кировский район, Мгинское сельское поселение	N 59°43'14.54" E 31°17'26.44"

	<i>Дата окончания эксгумации</i> 04 мая 2019 года			
1-19	<i>Дата начала эксгумации</i> 21 апреля 2019 года <i>Дата окончания эксгумации</i> 23 августа 2019 года	2	Ленинградская область, Кировский район, Мгинское сельское поселение	N 59°43.148' E 31°17.156'
2-19	<i>Дата начала эксгумации</i> 23 апреля 2019 года <i>Дата окончания эксгумации</i> 23 апреля 2019 года	3	Ленинградская область, Кировский район, Мгинское сельское поселение	N 59°43.210' E 31°17.153'
07/Вороново-2019	<i>Дата начала эксгумации</i> 24 апреля 2019 года <i>Дата окончания эксгумации</i> 26 апреля 2019 года	1	Ленинградская область, Кировский район, Мгинское сельское поселение	N 59°43'7.42" E 31°17'8.43"
10/Вороново-2019	<i>Дата начала эксгумации</i> 26 апреля 2019 года <i>Дата окончания эксгумации</i> 28 апреля 2019 года	1	Ленинградская область, Кировский район, Мгинское сельское поселение	N 59°43'14.41" E 31°17'24.31"
15/Вороново-2019	<i>Дата начала эксгумации</i> 28 апреля 2019 года <i>Дата окончания эксгумации</i> 29 апреля 2019 года	1	Ленинградская область, Кировский район, Мгинское сельское поселение	N 59°43'14.13" E 31°17'27.18"
16/Вороново-2019	<i>Дата начала эксгумации</i> 28 апреля 2019 года <i>Дата окончания эксгумации</i> 29 апреля 2019 года	1	Ленинградская область, Кировский район, Мгинское сельское поселение	N 59°43'13.42" E 31°17'22.55"
21/Вороново-2019	<i>Дата начала эксгумации</i> 29 апреля 2019 года <i>Дата окончания эксгумации</i> 29 апреля 2019 года	1	Ленинградская область, Кировский район, Мгинское сельское поселение	N 59°43'12.81" E 31°17'19.00"
26	<i>Дата начала эксгумации</i> 1 мая 2019 года <i>Дата окончания эксгумации</i> 2 мая 2019 года	1	Ленинградская область, Кировский район, Мгинское сельское поселение	N 59°42'51" E 31°17'0"
1/Вороново 2019	<i>Дата начала эксгумации</i> 25 апреля 2019 года <i>Дата окончания эксгумации</i> 27 апреля 2019 года	1	Ленинградская область, Кировский район, Мгинское сельское поселение	N 59°42'56.13" E 31°17'5.08"
2/Вороново 2019	<i>Дата начала эксгумации</i> 24 апреля 2019 года	-	Ленинградская область, Кировский район, Мгинское сельское поселение	N 59°42'53.57" E 31°17'7.76"

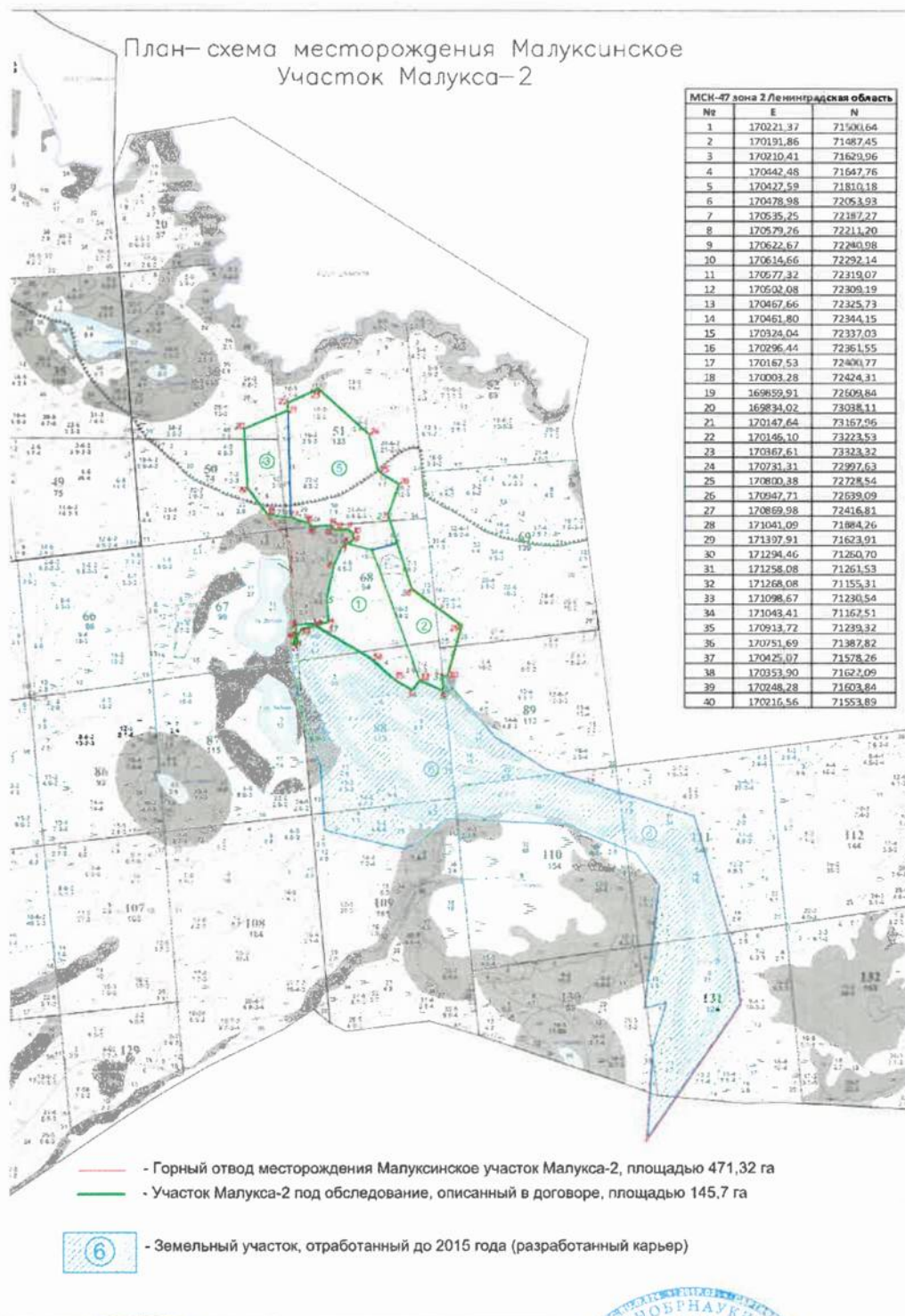
	<i>Дата окончания эксгумации</i> 27 апреля 2019 года			
3/Вороново 2019	<i>Дата начала эксгумации</i> 27 апреля 2019 года <i>Дата окончания эксгумации</i> 28 апреля 2019 года	2	Ленинградская область, Кировский район, Мгинское сельское поселение	N 59°42'53.67" E 31°17'6.47"
4/Вороново 2019	<i>Дата начала эксгумации</i> 30 апреля 2019 года <i>Дата окончания эксгумации</i> 30 апреля 2019 года	1	Ленинградская область, Кировский район, Мгинское сельское поселение	N 59°42'55.55" E 31°17'4.13"
5/Вороново 2019	<i>Дата начала эксгумации</i> 30 апреля 2019 года <i>Дата окончания эксгумации</i> 30 апреля 2019 года	1	Ленинградская область, Кировский район, Мгинское сельское поселение	N 59°42'55.55" E 31°17'4.13"
01/Вороново 2020	<i>Дата начала эксгумации</i> 17 сентября 2020 года <i>Дата окончания эксгумации</i> 18 сентября 2020 года	1	Ленинградская область, Кировский район, Мгинское сельское поселение	N 59°43'3.94" E 31°17'2.24"
01/Вороново-2020	<i>Дата начала эксгумации</i> 14 сентября 2020 года <i>Дата окончания эксгумации</i> 15 сентября 2020 года	1	Ленинградская область, Кировский район, Мгинское сельское поселение	N 59°43'52.98" E 31°19'1.20"
02/Вороново 2020	<i>Дата начала эксгумации</i> 17 сентября 2020 года <i>Дата окончания эксгумации</i> 17 сентября 2020 года	1	Ленинградская область, Кировский район, Мгинское сельское поселение	N 59°43'2.35" E 31°17'6.77"
03/Вороново 2020	<i>Дата начала эксгумации</i> 20 сентября 2020 года <i>Дата окончания эксгумации</i> 20 сентября 2020 года	1	Ленинградская область, Кировский район, Мгинское сельское поселение	N 59°43'3.04" E 31°17'1.60"
Протокол раскопа 04/Вороново 2020	<i>Дата начала эксгумации</i> 19 сентября 2020 года <i>Дата окончания эксгумации</i> 19 сентября 2020 года	1	Ленинградская область, Кировский район, Мгинское сельское поселение	N 59°43'4.38" E 31°17'2.86"
Протокол раскопа 05/Вороново 2020	<i>Дата начала эксгумации</i> 18 сентября 2020 года <i>Дата окончания эксгумации</i> 20 сентября 2020 года	1	Ленинградская область, Кировский район, Мгинское сельское поселение	N 59°43'3.75" E 31°17'1.08"
Протокол раскопа 06/Вороново 2020	<i>Дата начала эксгумации</i> 21 сентября 2020 года	1	Ленинградская область, Кировский район, Мгинское сельское поселение	N 59°43'2.39" E 31°17'6.03"

	<i>Дата окончания эксгумации</i> 22 сентября 2020 года			
Протокол раскопа 08/Вороново 2020	<i>Дата начала эксгумации</i> 24 сентября 2020 года <i>Дата окончания эксгумации</i> 24 сентября 2020 года	1	Ленинградская область, Кировский район, Мгинское сельское поселение	N 59°43'35.61" E 31°17'9.25"
Протокол раскопа 10/Вороново 2020	<i>Дата начала эксгумации</i> 22 сентября 2020 года <i>Дата окончания эксгумации</i> 23 сентября 2020 года		Ленинградская область, Кировский район, Мгинское сельское поселение	N 59°43'52.41" E 31°19'2.28"
Протокол раскопа 13/Вороново 2020	<i>Дата начала эксгумации</i> 22 сентября 2020 года <i>Дата окончания эксгумации</i> 22 сентября 2020 года	1	Ленинградская область, Кировский район, Мгинское сельское поселение	N 59°43'52.41" E 31°19'2.28"
Протокол раскопа 30/Вороново 2020	<i>Дата начала эксгумации</i> 20 сентября 2020 года <i>Дата окончания эксгумации</i> 22 сентября 2020 года	1	Ленинградская область, Кировский район, Мгинское сельское поселение	N 59°42'58.30" E 31°16'54.78"
Протокол раскопа 31/Вороново 2020	<i>Дата начала эксгумации</i> 20 сентября 2020 года <i>Дата окончания эксгумации</i> 21 сентября 2020 года	1	Ленинградская область, Кировский район, Мгинское сельское поселение	N 59°42'58.22" E 31°16'55.10"
Протокол раскопа 33/Вороново 2020	<i>Дата начала эксгумации</i> 20 сентября 2020 года <i>Дата окончания эксгумации</i> 22 сентября 2020 года	1	Ленинградская область, Кировский район, Мгинское сельское поселение	N 59°42'54.96" E 31°16'55.71"
Протокол раскопа 34/Вороново 2020	<i>Дата начала эксгумации</i> 20 сентября 2020 года <i>Дата окончания эксгумации</i> 23 сентября 2020 года	2	Ленинградская область, Кировский район, Мгинское сельское поселение	N 59°42'58.42" E 31°16'54.63"
Протокол раскопа 35/Вороново 2020	<i>Дата начала эксгумации</i> 20 сентября 2020 года <i>Дата окончания эксгумации</i> 22 сентября 2020 года	2	Ленинградская область, Кировский район, Мгинское сельское поселение	N 59°42'59.84" E 31°16'57.81"
36/Вороново 2020	<i>Дата начала эксгумации</i> 21 сентября 2020 года <i>Дата окончания эксгумации</i> 22 сентября 2020 года	1	Ленинградская область, Кировский район, Мгинское сельское поселение	N 59°42'58.81" E 31°16'53.29"
38/Вороново 2020	<i>Дата начала эксгумации</i> 23 сентября 2020 года	1	Ленинградская область, Кировский район, Мгинское сельское поселение	N 59°42'57.90" E 31°16'54.52"

	<i>Дата окончания эксгумации</i> 23 сентября 2020 года			
39/Вороново 2020	<i>Дата начала эксгумации</i> 23 сентября 2020 года <i>Дата окончания эксгумации</i> 24 сентября 2020 года	4	Ленинградская область, Кировский район, Мгинское сельское поселение	N 59°42'58.09" E 31°16'55.05"
40/Вороново 2020	<i>Дата начала эксгумации</i> 24 сентября 2020 года <i>Дата окончания эксгумации</i> 24 сентября 2020 года	3	Ленинградская область, Кировский район, Мгинское сельское поселение	N 59°26'32.96" E 31°11'33.33"
42/Вороново 2020	<i>Дата начала эксгумации</i> 24 сентября 2020 года <i>Дата окончания эксгумации</i> 24 сентября 2020 года	1	Ленинградская область, Кировский район, Мгинское сельское поселение	N 59°43'52.41" E 31°19'2.28"

Приложение №4
к Договору №202/08/2019
от «15» августа 2019 года

Схема объекта



Генеральный директор АО «КАМПЕС»


Д.Г. Макаров/
М.П. КАМПЕС
п. Мга

Заместитель Директора ИИМК РАН


Н.Ф. Соловьева/
М.П.



**АДМИНИСТРАЦИЯ ЛЕНИНГРАДСКОЙ ОБЛАСТИ
КОМИТЕТ ПО КУЛЬТУРЕ ЛЕНИНГРАДСКОЙ ОБЛАСТИ**

ПРИКАЗ

«19» апреля 2018 г.

№ 01-03/18-46
г. Санкт-Петербург

**Об установлении предмета охраны
объекта культурного наследия регионального значения –
достопримечательного места «Военно-мемориальная зона
«Прорыв блокады Ленинграда», 1941-1944 гг.»**

В соответствии со ст. ст. 9.2, 20, 33 Федерального закона от 25 июня 2002 года № 73-ФЗ «Об объектах культурного наследия (памятниках истории и культуры) народов Российской Федерации», ст. 4 Закона Ленинградской области от 25 декабря 2015 года № 140-оз «О государственной охране, сохранении, использовании и популяризации объектов культурного наследия (памятников истории и культуры) народов Российской Федерации, расположенных на территории Ленинградской области», Положением о едином государственном реестре объектов культурного наследия (памятников истории и культуры) народов Российской Федерации, утвержденным приказом Министерства культуры Российской Федерации от 03 октября 2011 года № 954, п. 2.2.2. Положения о комитете по культуре Ленинградской области, утвержденного постановлением Правительства Ленинградской области от 24.10.2017 № 431, приказываю:


1. Установить предмет охраны объекта культурного наследия регионального значения – достопримечательного места «Военно-мемориальная зона «Прорыв блокады Ленинграда», 1941-1944 гг., включенного в единый государственный реестр объектов культурного наследия (памятников истории и культуры) народов Российской Федерации приказом комитета по культуре Ленинградской области от 13 мая 2015 года № 01-03/15-19 (регистрационный номер 471731247650005), согласно приложению к настоящему приказу.

2. Отделу по осуществлению полномочий Ленинградской области в сфере объектов культурного наследия департамента государственной охраны, сохранения и использования объектов культурного наследия комитета по культуре Ленинградской области обеспечить внесение соответствующих сведений в единый государственный реестр объектов культурного наследия (памятников истории и культуры) народов Российской Федерации.

3. Настоящий приказ вступает в силу со дня его официального опубликования.

4. Контроль за исполнением настоящего приказа возложить на заместителя председателя комитета по культуре Ленинградской области – начальника департамента государственной охраны, сохранения и использования объектов культурного наследия.

Председатель комитета



Е.В. Чайковский

**Предмет охраны объекта культурного наследия
регионального значения –
достопримечательного места «Военно-мемориальная зона
«Прорыв блокады Ленинграда», 1941-1944 гг.»**

Предметом охраны достопримечательного места являются элементы историко-культурного меморативного ландшафта, представляющие интерес с точки зрения истории и раскрывающие ценность территории в контексте конкретного военно-исторического события – осуществление прорыва блокады Ленинграда в январе 1943 года.

1. Геоморфологические характеристики:

1.1. Элементы композиционно-активного рельефа:

- Природный рельеф (ландшафт), актуальный на мемориальный период 1941-1944 гг., во всей совокупности типов: возвышенности, низменности, овраги, береговые склоны, прибрежные зоны, отметки высот и др.

1.2. Элементы гидрографической сети:

- акватории естественных водоемов:

реки: Барсовая, Долгая, Карбуселька, Назия, Нева, Светленькая, Тортоловка, Черная (приток реки Назия), Черная речка;

ручьи: Березовый, Осинный, Каменистый, Люхин, Лужковский, Тегкин, Широкий; /Глубокий/;

озера: Глухое, Синявинское, Хандрово, Барское, Круглое, Долгое, Заднее, Глухое, Гладкое, Черное, Белое, Линево;

- торфяные болота;

- акватории искусственных водоемов: Староладожский канал, Новоладожский канал, довоенные искусственные водоемы, магистральные, валовые и картовые каналы на месте Синявинских торфоразработок.

2. Ландшафтные характеристики:

- Типы природного озеленения: леса, рощи, луга, поля, поляны.

3. Планировочные характеристики:

Элементы планировочной структуры:

- исторические трассы дорог: быв. Путиловский тракт, лесные грунтовые дороги;

- насыпи узкоколейных железных дорог торфопредприятия «Синявино»;

- насыпи железной дороги «Дорога Победы».

4. Объемно-пространственные характеристики:

Элементы объемно-пространственной структуры достопримечательного места:

- военно-инженерные фортификационные сооружения: окопы, траншеи, укрепления, ходы сообщения, деревоземляные заборы ДОТы, ЖБОТы, ДЗОТы, бетонные противотанковые надолбы и рвы, блиндажи, орудийные площадки и др.;
- воронки от бомб и снарядов, следы саперных подрывов;
- элементы оборудования торфопредприятия «Синявино»: трубы массопровода, трубы водопровода, насосные станции, рельсы и шпалы узкоколейных путей, детали вагонсток и др.
- мемориальные территории и памятные места, связанные с боями советских войск по снятию блокады Ленинграда:
 - роща «Мак», лес «Тигр». Место подвига Д.С. Молодцова;
 - «Котел Мерецкого»;
 - район «Двор охраны»;
 - опорный пункт «Русский холм»;
 - Синявинские торфяные разработки;
 - окраина быв. д. Марьино;
 - место быв. Рабочего поселка № 1;
 - место быв. Рабочего поселка № 4;
 - место быв. Рабочего поселка № 5;
 - место быв. Рабочего поселка № 6 - пос. Невдубстрой;
 - место быв. Рабочего поселка № 7;
 - место быв. ж.д.ст. Подгорная;
 - место быв. Южного Дома отдыха;
 - место быв. Северного Дома отдыха;
 - урочище села Синявино;
 - урочище Липки;
 - урочище Гонтовая Липка;
 - урочище Гайтолово;
 - урочище Новая
 - урочище Тортолово;
 - урочище Вороново;
 - урочище Михалево;
 - урочище Хандрово;
 - урочище Пустошка;
 - урочище Марково;
 - урочище. Карбусель;
 - урочище Лодва;
 - урочище Поречье;
- мемориальные объекты:
 - памятник Шлиссельбургскому десанту 1941 г.
 - памятник 3-ей Синявинской операции;
 - памятник «Звезды-журавли»;
 - памятник казахстанцам-акмолинцам;
 - памятный знак на месте боев в роще «Круглая»;
 - памятный знак «Факел Знамя»;
 - комплекс военных памятников в районе высоты 43,5;

- мемориал в Нижнем Гортолово;
- памятник и указатель на рубеже обороны советских войск;
- памятный знак на рубеже обороны;
- памятный знак воинам 8-й армии;
- памятный знак на месте «Южного дома отдыха»;
- места захоронений советских воинов и неучтенные утерянные захоронения воинов РККА, выявленные в ходе поисковой работы.

5. Визуальные характеристики:

Характерные точки визуального восприятия территории:

- панорамы и виды:

- с левого берега р. Невы на плацдарм на правом берегу;
- с левого берега р. Невы на исходные позиции наступлений Ленинградского фронта на правом берегу;
- с Синявинских высот на место быв. Рабочего пос. № 1;
- с Синявинских высот на место быв. Рабочего пос. № 5;
- с Синявинских высот на поле урочища села Синявино;
- с Синявинских высот на поле урочища деревни Лодва;
- с южного побережья бухты Петрокрепости на мыс Бутры.

6. Мемориальные характеристики:

Характеристики объектов, расположенных на территории достопримечательного места:

- объекты культурного наследия федерального значения:

- «Синявинские высоты» - место ожесточенных боев советских войск с немецко-фашистскими оккупантами в 1941-1944 гг. (Ленинградская область, Кировский район, в 8 км к востоку от г. Кировска). Постановление Совета Министров РСФСР от 21.05.1982 № 303;
- Ансамбль «Зеленый пояс славы Ленинграда»: «Памятник «Прорыв» (Ленинградская область, Кировский район, левый берег р. Невы, у Ладожского моста). Постановление Совета Министров РСФСР от 04.12.1974 № 624;
- Место форсирования р. Невы войсками Ленинградского фронта в январе 1943 г. при прорыве блокады г. Ленинграда (Ленинградская область, за границами г. Кировска, шоссе «Кола» Санкт-Петербург – Мурманск на 41 км). Постановление Совета Министров РСФСР от 21.05.1982 № 303;
- Место соединения войск Ленинградского и Волховского фронтов, осуществивших прорыв блокады г. Ленинграда 18 января 1943 г. (Ленинградская область, Кировский район, за границами г.п. Синявино, автодорога м18 «Кола» (км 47+500) слева). Постановление Совета Министров РСФСР от 21.05.1982 № 303;
- Оборонительные сооружения войск Волховского фронта в районе ожесточенных боев с немецко-фашистскими оккупантами в августе-сентябре 1942 г. (Ленинградская область, Кировский район, в 4 км к северо-востоку от ж/д станции Апраксин, на месте бывшей деревни Гайтолово). Постановление Совета Министров РСФСР от 21.05.1982 № 303;

- Оборонительные сооружения войск Волховского фронта в районе ожесточенных боев с немецко-фашистскими оккупантами летом и осенью 1942 г. (Ленинградская область, Кировский район, в 2 км к северо-востоку от ж/д станции Апраксин, на месте бывшей деревни Тортолово). Постановление Совета Министров РСФСР от 21.05.1982 № 303;
- Оборонительные сооружения войск Волховского фронта в районе ожесточенных боев с немецко-фашистскими оккупантами 1943 г. (Ленинградская область, Кировский район, в 3 км к юго-востоку от ж/д станции Апраксин, близ левого берега реки Назия, на месте бывшей деревни Вороново). Постановление Совета Министров РСФСР от 21.05.1982 № 303;
- Роща «Круглая» - место ожесточенных боев советских войск с немецко-фашистскими оккупантами в 1941-1944 гг. (Ленинградская область, Кировский район, в 12 км к востоку от г. Кировска, на бывшем Путиловском (Вологодском) тракте, у пересечения его с Черной речкой). Постановление Совета Министров РСФСР от 21.05.1982 № 303;
- объекты культурного наследия регионального значения:
 - Памятный знак, посвященный подвигу советского воина Я.И. Богдана, закрывшего своим телом амбразуру вражеского дзота в январе 1943 г. (Ленинградская область, Кировский район, Петрозаводское шоссе, в 400 м, к северу от 57-го км, в зоне быв. дер. Липки, близ побережья Ладоги (уточненный адрес: Кировский район, Синявинское городское поселение, п. Синявино, на берегу Староладожского канала). Решение Леноблисполкома от 16.05.1988 № 189;
 - Памятное место, где в январе 1943 г. при прорыве блокады Ленинграда проходили ожесточенные бои советских войск; сохранились руины завода. Установлен памятный знак-стела (Ленинградская область, Кировский район, В 4-х км к юго-востоку от поселка Синявино-1, близ птицефабрики «Северная», на месте, где до 1941 г. находился поселок № 5). Решение Леноблисполкома от 16.05.1988 № 189;
 - Памятный знак-стела на месте, где до 1941 г. находилось село Синявино, сожженное фашистами в 1941-1943 гг. (Ленинградская область, Кировский район, пос. Молодцово, центральная усадьба совхоза «Мгинский», 3 км к востоку от поселка). Решение Леноблисполкома от 16.05.1988 № 189;
- выявленные объекты культурного наследия:
 - Полковое кладбище 11 с.д. (Ленинградская область, Кировский район, ю.-в. окраина урочища Тортолово). Акт постановки на учет от 26.01.2001 № 21-Д;
 - Полковое кладбище 64 с.д. (Ленинградская область, Кировский район, 2,5 км сев. м. Карбусель, 0,6 км зап. оз. Заднее, 0,3 км сев. оз. Глухое). Акт постановки на учет от 26.01.2001 № 21-Д;
 - Селище Назия 1 (7 км ю.-з. п. Назия, прав. берег р. Назия, ю. уроч. Поречье, на поле, 59°45'30204" с.ш. 31°17'17.160" в.д.). Акт постановки на учет от 30.12.2007 № 77Д;
 - Селище Назия 2 (7 км ю.-з. п. Назия, прав. Берег р. Назия, ю. уроч. Поречье, на поле, 0,2 км ю.-в. селища Назия 1). Акт постановки на учет от 30.12.2007 № 77Д;

- Ансамбль Бугровского маяка (17 км от г. Шлиссельбург, на южном берегу Ладожского озера, вблизи быв. д. Бугры напротив бухты Петрокрепость). Акт постановки на учет от 15.06.1999 № 9-6.