

Акт

государственной историко-культурной экспертизы, проведенной с целью уточнения сведений об объекте культурного наследия регионального значения: «Поселение Старая Ладога» по адресу: Ленинградская область, Волховский район, с. Старая Ладога (Ленинградская область, Волховский муниципальный район, Староладожское сельское поселение, с. Старая Ладога)

г. Санкт-Петербург

10 июня 2021 г.

1. Дата начала и дата окончания проведения экспертизы

Настоящая государственная историко-культурная экспертиза (далее – экспертиза) проведена на основании договора № 001/2021-ИКЭ от 03.02.2021 (Приложение № 8) в период с «09» февраля 2021 года по «10» июня 2021 года, составлена в соответствии с требованиями статей 28, 29, 30, 31, 32 Федерального закона от 25.06.2002 № 73-ФЗ «Об объектах культурного наследия (памятниках истории и культуры) народов Российской Федерации», Положения о государственной историко-культурной экспертизе, утвержденного постановлением Правительства Российской Федерации от 15.07.2009 № 569.

2. Место проведения экспертизы

Ленинградская область, Волховский муниципальный район, Староладожское сельское поселение, с. Старая Ладога; г. Санкт-Петербург.

3. Заказчик экспертизы

Полное наименование: Государственное казенное учреждение Ленинградской области «Дирекция по сохранению объектов культурного наследия».

Сокращенное наименование: ГКУ ЛО «Дирекция по сохранению объектов культурного

наследия»

Юридический адрес: 188641, Ленинградская область, Всеволожский муниципальный район, г. Всеволожск, Приютинская ул., д. 13.

Фактический адрес: 191024, г. Санкт-Петербург, Перекупной переулок, д. 15-17, литер 3.
ИНН 4703151586, КПП 470301001, ОГРН 1174704011811, ОКПО 19495091.

4. Исполнитель экспертизы

Полное наименование: Общество с ограниченной ответственностью «Темпл Групп».

Сокращенное наименование: ООО «Темпл Групп»

Юридический адрес: 196233, Санкт-Петербург, ул. Бассейная, д. 27, лит. А, пом. 1Н, офис 7;

Фактический адрес: 191014, Санкт-Петербург, Литейный пр, д. 37-39;

ИНН 7810336065, КПП 781001001, ОГРН 1157847037556, ОКПО 96797902

Исполнитель - юридическое лицо, отвечающее требованиям к эксперту - юридическому лицу, согласно подпункту «б» пункта 7 Положения о государственной историко-культурной экспертизе, утвержденного постановлением Правительства РФ от 15.07.2009 № 569 (см. Приложение № 8).

5. Сведения об эксперте

Фамилия, имя и отчество	Мильчик Михаил Исаевич
Образование	высшее - Ленинградский государственный педагогический институт, Институт живописи, скульптуры и архитектуры им. И.Е. Репина
Специальность	Историк Искусствовед
Ученая степень (звание)	Кандидат искусствоведения
Стаж работы	51 год
Место работы и должность	Филиал ФГБУ «ЦНИИП Минстроя России» НИИТИАГ (Научно-исследовательский институт теории и истории архитектуры и градостроительства). Ведущий научный сотрудник Сектора деревянного зодчества;
Решение уполномоченного органа по аттестации экспертов на проведение	Приказ Министерства культуры Российской Федерации от 27.02.2019 № 219

государственной экспертизы	историко-культурной	
-------------------------------	---------------------	--

Профиль экспертной деятельности (объекты экспертизы):

- выявленные объекты культурного наследия в целях обоснования целесообразности включения данных объектов в реестр;
- документы, обосновывающие включение объектов культурного наследия в реестр;
- документы, обосновывающие исключение объектов культурного наследия из реестра;
- документы, обосновывающие изменение категории историко-культурного значения объекта культурного наследия;
- документы, обосновывающие отнесение объекта культурного наследия к историко-культурным заповедникам, особо ценным объектам культурного наследия народов Российской Федерации либо объектам всемирного культурного и природного наследия;
- проекты зон охраны объекта культурного наследия;
- документация или разделы документации, обосновывающие меры по обеспечению сохранности объекта культурного наследия, включенного в реестр, объекта культурного наследия либо объекта, обладающего признаками объекта культурного наследия, при проведении земляных, мелиоративных, хозяйственных работ, указанных в настоящей статье работ по использованию лесов и иных работ в границах территории объекта культурного наследия либо на земельном участке, непосредственно связанном с земельным участком в границах территории объекта культурного наследия;
- проектная документация на проведение работ по сохранению объектов культурного наследия.

6. Ответственность эксперта

Государственный эксперт М.И. Мильчик несет ответственность за достоверность сведений, изложенных в заключении экспертизы в соответствии с п. 19 «д», и обеспечивает выполнение пункта 17 Положения о государственной историко-культурной экспертизе, утвержденного постановлением Правительства Российской Федерации от 15.07.2009 № 569.

Экспертом при подписании акта государственной историко-культурной экспертизы, выполненного на электронном носителе в формате переносимого документа (PDF), обеспечена конфиденциальность ключа усиленной квалифицированной электронной подписи.

Эксперт

М.И. Мильчик

10.06.2021 г.

7. Отношения экспертов и Заказчика экспертизы

Эксперт:

- не имеет родственных связей с Заказчиком экспертизы (далее - Заказчик) (его должностными лицами, работниками);
- не состоит в трудовых отношениях с Заказчиком;
- не имеет долговых или иных имущественных обязательств перед Заказчиком;
- не владеет ценными бумагами, акциями (долями участия, паями в уставных капиталах) Заказчика;
- не заинтересован в результатах исследований и решений, вытекающих из настоящего заключения экспертизы, с целью получения выгоды в виде денег, ценностей, иного имущества, услуг имущественного характера или имущественных прав для себя или третьих лиц.

8. Объект экспертизы

- объект культурного наследия регионального значения «Поселение Старая Ладога» по адресу: Ленинградская область, Волховский район, с. Старая Ладога (Ленинградская область, Волховский муниципальный район, Староладожское сельское поселение, с. Старая Ладога);
- документы, обосновывающие уточнение сведений об объекте культурного наследия регионального значения «Поселение Старая Ладога» по адресу: Ленинградская область, Волховский район, с. Старая Ладога (Ленинградская область, Волховский муниципальный район, Староладожское сельское поселение, с. Старая Ладога).

9. Цели экспертизы

- уточнение сведений об объекте культурного наследия регионального значения «Поселение Старая Ладога» по адресу: Ленинградская область, Волховский район, с. Старая Ладога (Ленинградская область, Волховский муниципальный район, Староладожское сельское поселение, с. Старая Ладога);
- установление требований к осуществлению деятельности в границах территории достопримечательного места «Поселение Старая Ладога» по адресу: Ленинградская область, Волховский район, с. Старая Ладога (Ленинградская область, Волховский муниципальный район, Староладожское сельское поселение, с. Старая Ладога);
- установление требований к градостроительным регламентам в границах территории достопримечательного места «Поселение Старая Ладога» по адресу: Ленинградская область, Волховский район, с. Старая Ладога (Ленинградская область, Волховский муниципальный район, Староладожское сельское поселение, с. Старая Ладога).

10. Основание для проведения государственной историко-культурной экспертизы

Государственный контракт № 001/2021-ИКЭ от 03.02.2021 г. (Приложение № 8).

11. Перечень документов, предоставленных заказчиком

- Распоряжение Правительства Ленинградской области № 245-р от 30.05.2014 г. Об отнесении выявленного объекта культурного наследия «Поселение Старая Ладога» (достопримечательное место) к объектам культурного наследия регионального значения.
- Приказ Комитета по культуре Ленинградской области № 01-03/18-39 от 15.03.2018 г. Об установлении границ территории, предмета охраны, требований к осуществлению деятельности и требований к градостроительным регламентам в границах территории объекта культурного наследия регионального значения достопримечательное место «Поселение Старая Ладога», Ленинградская область, Волховский район, с. Старая Ладога (Ленинградская область, Волховский муниципальный район, Староладожское сельское поселение, с. Старая Ладога).
- Акт государственной историко-культурной экспертизы с целью обоснования включения в реестр объекта, обладающего признаками объекта культурного наследия – достопримечательное место «Поселение Старая Ладога» - в Единый государственный реестр объектов культурного наследия (памятников истории и культуры) народов Российской Федерации. Эксперт – М.И. Мильчик. «НИИ СПЕЦПРОЕКТРЕСТАВРАЦИЯ», 2013 г.
- Уточнение границ территории, установление требований к осуществлению деятельности и градостроительным регламентам в границах территории регионального значения достопримечательного места «Поселение Старая Ладога». ООО «Добрый город», 2017 г.

12. Перечень документов и материалов, собранных и полученных при проведении экспертизы, а также использованной для неё специальной, технической и справочной литературы

- Внесение изменений в Правила землепользования и застройки муниципального образования Староладожское сельское поселение Волховского муниципального района Ленинградской области, утвержденное Приказом комитета градостроительной политики № 57 от 09.10.2020 г.
- Местные нормативы градостроительного проектирования, утвержденные Постановлением правительства Ленинградской области № 525 от 04.12.2017 г.
- Изменения в Генеральный план муниципального образования Староладожское сельское поселение Волховского муниципального района Ленинградской области, утвержденные Постановлением Правительства Ленинградской области № 455 от 07.11.2017 г.
- Материалы Публичной кадастровой карты Ленинградской области. (интернет-ресурс <https://pkk.rosreestr.ru>).
- Выписки из ЕГРН – данные единого государственного реестра недвижимости по земельным участкам в границах территории достопримечательного места.

- Материалы, предоставленные ГБУК ЛО «Староладожский историко-культурный и археологический музей-заповедник» по подготовке к проектированию и строительству «Специализированного хранилища археологических материалов».

- Материалы ранее разработанных проектов, связанных с градостроительным регулированием в границах рассматриваемого достопримечательного места:

1976 – 1977 гг. «Разработка охранных территорий поселка Старая Ладога (проект детальной планировки охранных территорий)», ЛИСИ (руководитель авторского коллектива Т.А. Славина). На основе этого проекта постановлением Леноблисполкома № 42 от 29.01.1979 г. были утверждены границы и режим содержания охранных зон Старой Ладоги.

1987 г. - ОАО «Санкт-Петербургский НИиП институт по реставрации памятников истории и культуры «НИИ«СПЕЦПРОЕКТРЕСТАВРАЦИЯ». Историко-архитектурный опорный план (руководитель авторского коллектива М.И. Мильчик).

1989 г. - АПМ «Ленархпроект». Проект зон охраны (руководитель авторского коллектива Г.С. Попова).

2002 г. - ЛО ГУП Институт «Ленгражданпроект». Проект зон охраны памятников истории и культуры с проектом границ Староладожского историко-архитектурного и археологического музея заповедника.

2011 г. - ООО «Архитектурная мастерская Н.Ф. Никитина». Проект зон охраны исторического поселения Старая Ладога.

2013 г. - «НИИ СПЕЦПРОЕКТРЕСТАВРАЦИЯ». Эксперт – М.И. Мильчик. Акт государственной историко-культурной экспертизы с целью обоснования включения в реестр объекта, обладающего признаками объекта культурного наследия – достопримечательное место «Поселение Старая Ладога» - в Единый государственный реестр объектов культурного наследия (памятников истории и культуры) народов Российской Федерации.

2017 г. - ООО «Добрый город». Уточнение границ территории, установление требований к осуществлению деятельности и градостроительным регламентам в границах территории регионального значения достопримечательного места «Поселение Старая Ладога».

- Литература:

- Бранденбург Н.Е. Старая Ладога. СПб, 1896;

- Кирпичников А.Н. Ладога и Ладожская земля VIII-XIII вв. // Историко-археологическое изучение Древней Руси: Итоги и основные проблемы. Славяно-русские древности. Вып. I. Л., 1988;

- Кирпичников А.Н., Сарабьянов В.Д. Старая Ладога — древняя столица Руси. СПб, 2013;
- Мильчик М.И. Старая Ладога. Очерк градостроительной истории. СПб., 2014.

Полный список литературы, материалов, исследований по архитектуре и градостроительству Старой Ладоги, использованной в настоящей работе представлен в Приложении № 1.

13. Перечень нормативно-правовых актов

- Градостроительный кодекс Российской Федерации № 190-ФЗ от 29.12.2004;
- Земельный кодекс Российской Федерации от 25.10.2001 № 136-ФЗ;
- Федеральный закон от 25.06.2002 № 73-ФЗ «Об объектах культурного наследия (памятниках истории и культуры) народов Российской Федерации»;
- Федеральный закон от 24.07.2007 № 221-ФЗ «О государственном кадастре недвижимости»;
- Федеральный закон от 18.06.2001 № 78-ФЗ «О землеустройстве»;
- Постановление Правительства Российской Федерации от 12.09.2015 № 972 «Об утверждении Положения о зонах охраны объектов культурного наследия (памятниках истории и культуры) народов Российской Федерации»;
- Положение о государственной историко-культурной экспертизе, утвержденное постановлением Правительства Российской Федерации от 15.07.2009 № 569;
- Постановление Правительства Российской Федерации от 03.02.2014 № 71 «Об утверждении Правил направления органами государственной власти и органами местного самоуправления документов, необходимых для внесения сведений в государственный кадастр недвижимости, в федеральный орган исполнительной власти, уполномоченный в области государственной регистрации прав на недвижимое имущество и сделок с ним, кадастрового учёта и ведения государственного кадастра недвижимости, а также о требованиях к формату таких документов в электронной форме»;
- Закон Ленинградской области от 25.12.2015 №140-ОЗ «О Государственной охране, сохранении, использовании и популяризации объектов культурного наследия (памятников истории и культуры) народов Российской Федерации, расположенных на территории Ленинградской области»;
- Приказ Министерства культуры Российской Федерации от 13.01.2016 № 28 «Об утверждении порядка определения предмета охраны объекта культурного наследия, включенного в единый государственный реестр объектов культурного наследия (памятников истории и культуры) народов Российской Федерации в соответствии со статьей 64 Федерального закона от 25 июня 2002 г. № 73-ФЗ «Об объектах культурного наследия (памятниках истории и культуры) народов Российской Федерации»;

- Приказ Министерства культуры Российской Федерации от 03.10.2011 № 954 «Об утверждении Положения о едином государственном реестре объектов культурного наследия (памятников истории и культуры) народов Российской Федерации»;

- Приказ Министерства культуры Российской Федерации от 04.06.2015 № 1754 «Об утверждении требований к составлению проектов границ территорий объектов культурного наследия»;

- Письмо Министерства культуры РФ от 28 февраля 2017 г. N 49-01.1-39-НМ «О методических рекомендациях по отнесению историко-культурных территорий к объектам культурного наследия в виде достопримечательного места»;

- Постановление Правительства Российской Федерации от 03.03.2007 г. № 139 «Правила установления местных систем координат»;

- Приказ Федерального агентства кадастра объектов недвижимости, согласованный с Роскартографией (письмо от 04.06.2007 г. № 1-38-1956) «Положение о местных системах координат Роснедвижимости на субъекты Российской Федерации»;

- Приказ Росреестра от 15.09.2016 г. № П/0465.

- Приказ Управления Росреестра по Ленинградской области № П/056 от 16 марта 2018 года «Об использовании местной системы координат МСК-47 на территории Ленинградского кадастрового округа»;

14. Сведения об обстоятельствах, повлиявших на процесс проведения и результат экспертизы

Обстоятельства, препятствующие привлечению эксперта к проведению экспертизы либо не позволяющие ему соблюдать принципы ее проведения, установленные статьей 29 Федерального закона «Об объектах культурного наследия (памятниках истории и культуры) народов Российской Федерации» (далее- Федеральный закон № 73-ФЗ), отсутствуют.

15. Перечень вопросов, по которым необходимо получение заключения государственной историко-культурной экспертизы (в соответствии с пунктом 2 статьи 18 Федерального закона от 25.06.2002 № 73-ФЗ):

- 1) Сведения о наименовании объекта;
- 2) Сведения о времени возникновения или дате создания объекта, датах основных изменений (перестроек) данного объекта и (или) датах связанных с ним исторических событий;
- 3) Сведения о местонахождении объекта (адрес объекта или при его отсутствии описание местоположения объекта);
- 4) Сведения о категории историко-культурного значения объекта;
- 5) Сведения о виде объекта;

6) Предмет охраны объекта культурного наследия;

7) Сведения о границах территории объекта культурного наследия, включая текстовое и графическое описание местоположения этих границ, перечень координат характерных точек этих границ в системе координат, установленной для ведения государственного кадастра объектов недвижимости.

8) Фотографическое (иное графическое) изображение объекта.

9) Определение требований к градостроительным регламентам в границах территории достопримечательного места, перечень мероприятий и ограничений, обеспечивающих условия изучения объекта, а также необходимых и достаточных для его сохранения, реставрации, приспособления (эксплуатации), экспонирования, предотвращения ухудшения состояния компонентов и материальных характеристик, включенных в состав предмета охраны достопримечательного места.

16. Сведения о проведенных исследованиях с указанием примененных методов, объема и характера выполненных работ и их результатов:

Настоящая государственная историко-культурная экспертиза проведена в соответствии со статьями 28, 29, 30, 31, 32 Закона № 73-ФЗ (в действующей редакции) и «Положением о государственной историко-культурной экспертизе», утвержденным Постановлением Правительства Российской Федерации № 569 (в действующей редакции), с учетом рекомендаций, изложенных в Письме Министерства культуры РФ от 28 февраля 2017 г. № 49-01.1-39-НМ «О методических рекомендациях по отнесению историко-культурных территорий к объектам культурного наследия в виде достопримечательного места».

В рамках настоящей экспертизы были проведены Историко-культурные исследования – комплекс архивных, библиографических, натурных и иных исследований, проводимых в целях уточнения сведений об объекте культурного наследия регионального значения «Поселение Старая Ладога», Ленинградская область, Волховский район, с. Старая Ладога (Ленинградская область, Волховский муниципальный район, Староладожское сельское поселение, с. Старая Ладога).

В данной работе учтено развитие ГБУК ЛО «Староладожский историко-архитектурный и археологический музей-заповедник», а именно создание «Специализированного хранилища археологических материалов» по адресу: Ленинградская область, Волховский муниципальный район, Староладожское сельское поселение, с. Старая Ладога, ул. Советская, уч. 10 (кадастровый земельный участок № 47:10:0324007:69). Для изучения возможности данного строительства, его влияния на средовые характеристики достопримечательного места, его предмет охраны, визуальные связи и визуальное восприятие объектов культурного наследия, находящихся на территории достопримечательного места было проведено натурное обследование, фотофиксация и фотоврисовка (Приложение № 6) здания с требуемыми

параметрами.

Откорректированы требования к осуществлению деятельности и требования к градостроительным регламентам в границах достопримечательного места, определяющие условия сохранения объекта культурного наследия, а также сохранения и восстановления характеристик его историко-градостроительной среды и природного окружения, предотвращения ухудшения состояния компонентов и материальных характеристик, включенных в состав предмета охраны достопримечательного места.

17. Факты и сведения, выявленные и установленные в результате проведенных исследований

17.1. Учётные сведения

Объект культурного наследия место «Поселение Старая Ладога», Ленинградская область, Волховский район, с. Старая Ладога (Ленинградская область, Волховский муниципальный район, Староладожское сельское поселение, с. Старая Ладога) первично поставлен на учет как объект культурного наследия регионального значения Распоряжением Правительства Ленинградской области от 30 мая 2014 г. № 245-р. Однако новейшая история учета и сохранения как отдельных объектов культурного наследия, так и комплекса исторического, антропогенного и природного ландшафта, насыщенного архитектурными памятниками, по обоим берегам реки Волхов берет свое начало от Постановления Совета Министров РСФСР № 136 от 31.07.1970 г. о присвоении селу Старая Ладога статуса «историческое поселение» и образовании Староладожского краеведческого музея.

Границы территории, предмет охраны, требования к осуществлению деятельности и требования к градостроительным регламентам в границах территории объекта культурного наследия регионального значения «Поселение Старая Ладога», Ленинградская область, Волховский район, с. Старая Ладога (Ленинградская область, Волховский муниципальный район, Староладожское сельское поселение, с. Старая Ладога) установлены Приказом Комитета по культуре Ленинградской области № 01-03/18-39 от 15.03.2018 г.

Охранное обязательство на период проведения экспертизы не оформлено.

В соответствии с Постановлением Администрации муниципального образования Староладожское сельское поселение Волховского муниципального района Ленинградской области № 151 от 15.09.2017 г. объекту культурного наследия регионального значения «Поселение Старая Ладога» присвоен следующий адрес: Ленинградская область, Волховский муниципальный район, Староладожское сельское поселение, с. Старая Ладога.

17.2. Краткие исторические сведения (сведения о времени возникновения объекта, датах основных изменений (перестроек) объекта и (или) датах связанных с ними исторических событий). История формирования территории, прилегающей к памятнику

Село Старая Ладога, древнейшее на северо-западе славянское поселение, возникло в середине VIII в. В истории России Старая Ладога занимает особое место, являясь первой столицей русского государства.

Градостроительная история Старой Ладоги может быть представлена следующими периодами:

1. VIII - конец XV вв. Зарождение и расцвет Ладоги.
2. Конец XV- конец XVI вв. Реконструкция крепости и строительство Земляного города.
3. Конец XVI - начало XVIII вв. Разорение Ладоги шведами и её последующее восстановление.
4. Начало XVIII - начало XX вв. Превращение Ладоги из города в село.
5. Начало XX вв. – настоящее время.

1. Раннесредневековый этап.

Около середины VIII века, не позднее 753 года, судя по последним археологическим находкам, начинается непрерывная история Ладоги.

Впервые Ладога упоминается в летописи под 862 г., в связи с легендой о призвании князя Рюрика. В 862-864 гг. на мысу возводятся деревянные укрепления – детинец. В конце IX в. деревянная крепость была заменена каменной. Древнейшие каменные укрепления были возведены при Олеге в 882 г., и обнаружены в ходе археологических исследований.

На раннесредневековом этапе существовали три взаимосвязанные градоформирующие зоны: первая княжеская на месте будущего Никольского монастыря; вторая - собственно городская, располагавшаяся по обоим берегам Ладожки и вдоль левого берега Волхова; третья, сакральная - около Успенского монастыря. Первая занимала урочище Победище - вероятный первоначальный центр княжеской администрации.

В X - XI вв. градостроительным центром Ладоги стала крепость на мысу. С юга к ней примыкало предградье, находившееся на месте позднейшего Земляного города, с севера - поселение в районе современной Варяжской улицы. Севернее крепости - так называемая Олегова могила. Учитывая огромное значение этой сопки во всем ладожском пейзаже, можно думать, что в VIII-X вв. она, действительно, являлась сакральным центром Ладоги.

Итак, уже при зарождении Ладоги сложилась основная особенность её объёмно-пространственной композиции: сочетание главной градостроительной доминанты - крепости с ландшафтно-рукотворными возвышениями курганного характера на обоих берегах Волхова.

XII век отмечен исключительно для Ладоги размахом каменного строительства, отразившим быстрый рост её военно-оборонительного и торгово-ремесленного значения. Уже под 1114 г. «Повесть временных лет» сообщает о закладке ладожским посадником новой каменной крепости - «камением на приспе» - насыпи.

К середине XII в. посад продолжал расти вдоль берега на юг и на север. Основную часть его застройки теперь составляли дворы с обширными огородными участками. На периферии посада с севера вокруг церкви Успения середины XII в. возникает Успенский монастырь (не позже XV в.) и с юга у Никольской церкви первой половины XIII в., - Никольский скорее всего, в XIV в. Посад во второй половине XII в. достигает своих максимальных размеров в 14-15 га. Приблизительно в этих пределах селение и оставалось вплоть до 60-х гг. XX столетия.

Как и в Новгороде, здесь складываются своеобразные городские районы - концы. Их было пять: Никольский, Климентовский (Климецкий), Спасский, Семеновский и Богородицкий. В первом и последнем роль приходских храмов выполняли монастырские, а три остальных конца имели свои церкви. Располагались они цепочкой вдоль Волхова и Ладожки, на их верхних береговых террасах, выявлял кончанскую (население находилось в юрисдикции боярско-вечевого управления) структуру посада.

В 1164 г. Ладога подверглась нападению шведов. По всей вероятности, на следующий год начинается ее восстановление. Значение крепости было усилено строительством в ней около 1165 г. церкви св. Георгия, посвященной победе новгородского войска над шведами: в мае прошедшего года они были отогнаны от стен крепости и разбиты на берегу Ладожского озера. Строительство церкви св. Георгия повысило роль незадолго до того возведенной каменной крепости как идеологического, административного и военного центра Ладоги. Такая роль крепости подчеркивалась еще и тем, что в непосредственной близости от нее находились расположенные по дуге три храма: Климентовский - с юга, Воскресенский - с северо-запада и Спасский - с севера.

2. Конец XV - конец XVI в.

После 1475 г. - года падения независимости Новгорода и подчинения его Москве русское правительство начинает большие работы по реконструкции пограничных крепостей. Второй момент, существенно усиливший градоформирующую роль центра Ладоги к концу этого периода - возведение в 1584 г. с южной стороны каменной крепости Земляного города на площади, занятой в прошлом посадской застройкой. Главная цель нового укрепления - прикрытие с юга и запада подступов к крепости каменной и создание второй оборонительной линии ладожского мыса.

Количество концов в Ладоге за первую половину XVI в. сократилось с пяти до трех. Климентовский, по-видимому, слился с Никольским (однако церковь св. Климента еще продолжала существовать). Семеновский - с соседним Богородицким (первое и последнее упоминание церкви Симеона относится к 1500 г. Вероятно, она перестала существовать в

первой половине XVI в.). Вместо Спасского конца появился Воскресенский (можно предположить, что Спасская церковь перестала существовать в первой половине XV в.).

Застройка в XVI в. веерообразно окружала крепость. Особенностью Ладоги в этот период было сочетание признаков города, его промыслово-торговой экономики с чертами сельского поселения, ибо около 70% пригородной территории занимали выгоны, пустоши, а в самом городе - огороды, пустые дворовые места. Всё вместе обеспечивало теснейшую коммуникационную и визуальную связь внутригородских и околгородских пространств, так называемую прозрачность застройки, а также широкую обозримость высотных доминант, с дальних видовых точек. По существу такая ситуация, сохранившаяся еще во второй половине XIX в., и зафиксирована на первых фотографиях Старой Ладоги.

3. Конец XVI в. - начало XVIII в.

Начало XVII в. - Смутное время - особенно тяжелый период в истории Ладоги: шведы захватывали её трижды - в 1606, 1610 и 1612 гг. вплоть до 1617 г. - года заключения Столбовского мира - город оставался под властью иноземцев. После их ухода граница со Швецией стала проходить по реке Лаве - в 40 км северо-западнее Ладоги. Её рубежное местоположение во многом и определило жизнь города на протяжении всего столетия.

Переписные книги 1617 г., составленные сразу же после ухода шведов позволяют представить градостроительное устройство и состояние Ладоги того времени. В городе продолжало существовать 6 монастырей: на левом берегу - Георгиевский, Застенный, Успенский, Иоанно-Предтеченский, Никольский и Рождественский и один, Васильевский, - на правом. Все они стояли полуразрушенными и пустыми. Из грамоты 1620-х гг. следует, что лишь в Васильевском жило трое служек. Из посадских церквей сохранилась одна, вероятно, Воскресенская на берегу Ладожки. Церковь святого Климента была разрушена, по-видимому, во время военных действий начала XVII в. и заменена деревянной клетской, «что привезено из Ильинского погоста». В то время это был единственный храм Ладоги, где совершалось богослужение.

На протяжении XVII в. Ладога остается центром воеводского правления. Двор воеводы располагается в крепости, которая, несмотря на обветшание, продолжала сохранять военное значение. Система городских доминант, несмотря на некоторые потери, даже получила определенное развитие за счёт появления каменных собора и колокольни Ивановского монастыря, обновления Васильевского монастыря, возведения двух башен на валах Земляного города и еще одной церкви внутри его. Однако пожар 1702 г. резко прервал рост Ладоги, который стал особенно заметен к концу XVII в. В ночь на 24 апреля сгорели все деревянные постройки Успенского монастыря, «также и дворы ладожан, посадских людей и иных чинов на посаде живущих», - отмечено в монастырском синодике. Урон от пожара оказался столь значительным, что градостроительная ситуация конца XVII в. полностью уже никогда не была восстановлена.

4. Начало XVIII в. - начало XX в.

В результате Северной войны шведская граница была отодвинута далеко на северо-запад и бывший приграничный город, а теперь село Старая Ладога потеряло всякое военное значение. В 1714 г. в нем был упразднен гарнизон. Это ускорило естественное разрушение крепости, которая, впрочем, и в начале XVIII в. находилась в ветхом состоянии. О каких-либо реконструктивных или ремонтных работах в это время нам ничего неизвестно.

Упадок города был ускорен как переносом отсюда административного центра, так и пожаром 1702 г. Оба эти события привели к запустению, а затем и исчезновению четырех слобод. Ямская слобода была окончательно упразднена в 1714 году из-за перевода ямщиков к Новой Ладоге. Стрелецкая слобода последний раз упоминается в 1736 г. Несомненно, в этот же период перестали существовать Пушкарская и Казачья слободы: по крайней мере, они больше не встречаются в ладожских документах. Две другие - Никольская и Подмонастырская, связанные соответственно с Никольским и Ивановским монастырями сохранились.

Оставшееся в Старой Ладоге немногочисленное население занималось сельским хозяйством, рыбной ловлей, извозом и обслуживанием навигации по Волхову. В связи со строительством Петербурга, а затем обводного Ладожского канала (с 1719 г.), по берегам Волхова были открыты карьеры для добычи известняка - плитные ломки. Ломщики жили главным образом в Извозе и Обухове - двух деревнях под Старой Ладоге, около которых и добывалась плита.

Пустующие или брошенные земли бывшего Ладожского посада начали получать дворяне, выдвинувшиеся на военной или государственной службе еще при Петре I. Этот процесс ускорился после указа 23 марта 1714 года, по которому помещики получили право передавать свои поместья по наследству.

В 1760-е гг. были упразднены три ладожских монастыря - Георгиевский Застенный, Иоанно-Предтеченский и Василия Кесарийского. Первый был закрыт около 1750-го года и в 1764 г. церковь стала приходской. В этом же году прекратили существование и два других монастыря. Это произошло в результате подтверждения Екатериной II указа, из данного еще Петром III, о секуляризации церковных и монастырских земель. Позже, в 1772 г. закрыли и Никольский монастырь.

Только территория каменной и земляной крепостей оставалась в казенном владении, однако, по некоторым сведениям и она принадлежала надворному советнику М.А. Долгово-Сабурову.

Вторая половина XVIII в. ознаменовалась для Старой Ладоги ростом помещичьего землевладения. Последнему способствовал манифест Петра III от 18 февраля 1762 г. «О вольности дворянства», освободивший дворян от обязательной службы и передавший им в полную собственность земли с жившими на них крестьянами. Многие дворяне,

воспользовавшись льготами, занялись строительством усадеб. К концу XVIII в. вокруг Старой Ладogi по обоим берегам Волхова выросло более десятка помещичьих усадеб.

Во второй половине XVIII - первой половине XIX вв. Старая Ладога распалась на отдельные селитебные зоны, в которых насчитывалось около 50 домов. Усадьба Мельгуновых-Томиловых с прилегающей к ней застройкой стала именоваться селом Успенским. В 1779 г. даже предлагалось отказаться вовсе от названия Старая Ладога, а остатки посада вместе с усадьбой называть селом Успенским. Два монастыря с подмонастырскими слободками теперь воспринимались как самостоятельные образования.

Строительство в 1831-1833 гг. церкви святого Алексея человека Божьего существенным образом обогатило градостроительную структуру селения. Эта церковь, не имевшая древних предшественников, была возведена на пахотной земле, принадлежавшей Подмонастырской слободке и ныне отведенной под кладбище Успенского монастыря.

На протяжении XIX в. существенно укрупнились два оставшихся древних монастыря - Никольский и Успенский, благодаря чему усилилась их роль в речной панораме Старой Ладogi. Это произошло в результате постепенной замены невысоких деревянных построек каменными, которые благодаря оштукатуренным фасадам стали отчётливо выделяться на фоне приречного пейзажа.

Два пожара, случившихся в Старой Ладoge во второй половине XIX в. - в 1857 и 1886 гг., привели к гибели основной части построек на территории бывшего посада. После каждого из них делались попытки разработать новые планы селения с соблюдением необходимых противопожарных разрывов между домами.

Между 1886 и 1893 гг. у перевоза возник локальный общественно-торговый центр: в цокольном каменном этаже дома Рыкова открылась чайная; с запада к нему была пристроена деревянная лавка, а на другом углу Варяжской улицы появилась лавка каменная.

К 1913 г. следов пожара уже не осталось. В этот год Старая Ладога насчитывала 40 домов. Кроме того, в селении находилось 7 отдельных лавок с мануфактурным, колониальным, железным и другими товарами, одна винная лавка, гостиница и 4 чайных заведения. Теперь была застроена почти вся прибрежная полоса противоположной стороны Волхова, что в еще большей степени, нежели раньше, уподобляло его главной улице селения.

Рядом по-прежнему разрабатывали известняковую плиту (главным образом в деревнях Извоз и Обухово), в связи с чем, летом на её ломку, а также и для лесосплава собиралось до двухсот человек временных рабочих. Такое хозяйственное оживление вызвало необходимость открытия здесь почтово-телеграфной конторы, что и произошло в 1908 г. Тогда же напротив Земляного городища у дороги открыли двухклассное училище, размещавшееся в двухэтажном деревянном здании на каменном основании.

Итак, в Старой Ладoge в начале XX столетия делается попытка возродить общественное значение древнего центра на прилегающей к крепости территории, усилить культурно-

просветительное значение селения.

На губернском собрании в 1901 г. было высказано желание «установить земскую организацию для приведения в «известность, регистрации и описание этих (*староладожских*) памятников».

В 1919 г. Старую Ладогу посещает заместитель Народного Комиссара просвещения, известный русский художник, председатель Всероссийского общества охраны памятников И.Э. Грабарь. Его целью являлась проверка состояния памятников архитектуры и, прежде всего церкви св. Георгия. С того времени началась подготовка к созданию музея в Старой Ладоге, однако из-за всех перипетий отечественной истории осуществиться этому было суждено только после Великой Отечественной войны. Постановлением Леноблисполкома от 31 июля 1945 г. крепость, церкви Георгия, Дмитрия Солунского вместе с другими памятниками Старой Ладоги «включены в музейно-археологический заповедник и переданы в ведение Ленинградского государственного университета.

5. Начало XX в. – настоящее время.

В XX веке панорамы (прежде всего с Волхова) и силуэт Старой Ладоги понесли урон – были разобраны: в 1928 году колокольня Георгиевской церкви, в 1960-е годы колокольня Успенской церкви, заросло кладбище, скрыв в зарослях церковь Алексия Человека Божия, почти полностью покрылись плотной кустарниковой растительностью склоны берегов Волхова. После Великой Отечественной войны в результате археологических раскопок были скрыты или повреждены и не восстановлены курганы двух урочищ Плакун и Победище. Современная жилая, сельскохозяйственного назначения и промышленная застройка северо-западной и юго-западной частей Старой Ладоги нарушила ее сложившуюся объемно-планировочную структуру, ослабила или разорвала визуальные связи между памятниками. В масштаб традиционной застройки были внесены существенные диссонансные изменения.

Хаотично застроенные дачами берега Волхова, а также возведение там значительных по объемам зданий сельскохозяйственного назначения явно диссонирует с культурным и природным ландшафтом.

Появилась автомобильная трасса автодороги 41А-006 «Зуево - Новая Ладога», она же – современный Волховский пр. Однако, благодаря именно этому решению, в настоящее время транзитные транспортные потоки не затрагивают Никольский монастырь и береговую полосу реки Волхов. Никольская улица, в значительной степени, сохранила своё историческое очарование и тишину.

Таким образом, несмотря на все утраты в качественном и количественном составе памятников археологии и архитектуры, изменения градостроительного каркаса, природного и культурного ландшафтов, появления диссонирующей застройки Старая Ладога с ближайшими окрестностями не утратила свой историко-культурный потенциал и высокую историческую репрезентативность.

18. Обоснования выводов экспертизы

18.1. Обоснование историко-культурной ценности объекта.

В результате анализа историко-культурной ценности объекта культурного наследия с точки зрения градостроительной, архитектурно-художественной, научной и мемориальной ценности определено следующее:

Градостроительная ценность

Достопримечательное место «Поселение Старая Ладога» является выдающимся историческим памятником раннефеодальной планировочной структуры, образовавшейся и обусловленной исключительно природными условиями, характером ландшафта и гидрографического рисунка. Сохранилась трассировка улиц, их параметры в сечении (ширина), их взаимосвязь с градообразующими объектами (монастыри и церкви), незастроенные ландшафты. В значительной степени в историческом центре села сохранилось средовое единство объектов застройки, соразмерной историческим объектам.

Научная ценность

Обусловлена сохранностью территории исторических населенных пунктов, их исторической застройки, сохранностью как отдельных объектов археологии, так и культурных слоев в целом. Территория достопримечательного места «Поселение Старая Ладога» является источником археологических открытий на десятилетия вперед.

Архитектурно-художественная ценность

Объемно-пространственное, визуальное взаимодействие сооружений – объектов культурного наследия, органичная связь застройки достопримечательного места с ландшафтом, ценность самих архитектурных памятников, находящихся на территории достопримечательного места.

Мемориальная ценность

«Поселение Старая Ладога» обладает выдающейся мемориальной ценностью, т.к. является одним из древнейших населенных пунктов на территории Российской Федерации, связано с политической деятельностью выдающихся исторических лиц как российской, так норвежской и шведской истории.

18.2. Наименование объекта.

По результатам проведенных историко-архивных и библиографических исследований предлагается сохранить наименование объекта культурного наследия «**Поселение Старая Ладога**», определенное Распоряжением Правительства Ленинградской области № 245-р от 30.05.2014 г.

18.3. Время возникновения объекта или дата основных изменений (перестроек, утрат, реконструктивных и ремонтно-реставрационных работ) объекта и (при наличии) даты связанных с ним исторических событий.

В ходе проведенных историко-архивных и библиографических исследований, изучения научно-исследовательской документации подтверждается дата создания (время возникновения объекта), даты основных изменений, указанные в едином государственном реестре объектов культурного наследия (памятников истории и культуры) народов Российской Федерации: **753 г.**

18.4. Сведения о местонахождении объекта (адрес объекта или при его отсутствии описание местоположения объекта).

По результатам изучения документации предлагается оставить адрес объекта без изменения, в соответствии с Постановлением Администрации муниципального образования Староладожское сельское поселение Волховского муниципального района Ленинградской области № 151 от 15.09.2017 г.: **Ленинградская область, Волховский муниципальный район, Староладожское сельское поселение, с. Старая Ладога.**

18.5. Обоснование вида объекта культурного наследия согласно ст. 3 Федерального закона (73-ФЗ).

В соответствии со ст. 3 закона 73-ФЗ Достопримечательные места – творения, созданные человеком, или совместные творения человека и природы, в том числе места традиционного бытования народных художественных промыслов; центры исторических поселений или фрагменты градостроительной планировки и застройки; памятные места, культурные и природные ландшафты, связанные с историей формирования народов и иных этнических общностей на территории Российской Федерации, историческими (в том числе военными) событиями, жизнью выдающихся исторических личностей; объекты археологического наследия; места совершения религиозных обрядов; места захоронений жертв массовых репрессий; религиозно-исторические места.

Вышеперечисленные характеристики, определенные в законе полностью соответствуют рассматриваемому объекту. В соответствии с методическими рекомендациями, изложенными в письме Министерства культуры РФ от 28.02.2017 № 49-01.1-39-НМ, достопримечательное место «Поселение Старая Ладога» как особый вид объекта культурного наследия, определяется как совокупность нескольких видов:

- «центры исторических поселений и фрагменты градостроительной планировки и застройки»;
- «памятные места, культурные и природные ландшафты, связанные с историей формирования народов»;

- «объекты археологического наследия»;
- «религиозно-исторические места».

Объект культурного наследия регионального значения – достопримечательное место «Поселение Старая Ладога» занимает территорию в 816,5 гектара, расположен в Староладожском сельском поселении, Волховского муниципального района, Ленинградской области. В границах достопримечательного места находятся земли регионального комплексного памятника природы «Староладожский» – 437 гектаров; 26,3 гектара занимают территории объектов культурного наследия федерального и регионального значения; располагаются 48 памятников археологии.

Учитывая вышеизложенное предлагается сохранить вид рассматриваемого объекта – «достопримечательное место» без изменения в соответствии с Распоряжением Правительства Ленинградской области № 245-р от 30.05.2014 г. и Приказом Комитета по культуре Ленинградской области № 01-03/18-39 от 15.03.2018 г.

18.6. Сведения о категории историко-культурного значения объекта.

В соответствии с Распоряжением Правительства Ленинградской области № 245-р от 30.05.2014 г. и Приказом Комитета по культуре Ленинградской области № 01-03/18-39 от 15.03.2018 г. предлагается сохранить категорию объекта культурного значения «Поселение Старая Ладога» - **регионального значения**, как обладающего историко-культурной (градостроительной, научной, архитектурно-художественной, мемориальной) ценностью, имеющего особое значение для истории и культуры Ленинградской области.

18.7. Описание особенностей объекта, являющихся основаниями для уточнения сведений об объекте и подлежащих обязательному сохранению (предмет охраны объекта культурного наследия)

В соответствии с Приложением № 2 к Приказу Комитета по культуре Ленинградской области № 01-03/18-39 от 15.03.2018 г. предлагается сохранить предмет охраны объекта культурного значения «Поселение Старая Ладога» как обладающий достаточной полнотой описания особенностей объекта, являющихся основаниями для включения его в реестр и подлежащих обязательному сохранению.

18.8. Сведения о границах территории объекта культурного наследия, включая текстовое и графическое описания местоположения этих границ, перечень координат характерных точек этих границ в системе координат, установленной для ведения государственного кадастра объектов недвижимости; сведения о режиме использования территории объекта культурного наследия

В соответствии со ст. 3.1. Федерального закона (73-ФЗ) территорией объекта культурного наследия является территория, непосредственно занятая данным объектом культурного наследия и (или) связанная с ним исторически и функционально, являющаяся его неотъемлемой частью.

В соответствии с Приложением № 1 к Приказу Комитета по культуре Ленинградской области № 01-03/18-39 от 15.03.2018 г. предлагается сохранить границы территории объекта культурного значения регионального значения «Поселение Старая Ладога» как научно обоснованные, обеспечивающие чёткую пространственную локализацию и историко-культурную идентификацию территории достопримечательного места, его физическую сохранность и современное функционирование.

18.9. Фотографическое (иное графическое) изображение

Материалы фотофиксации объекта культурного наследия, а именно фотографии и фотоврисовки представлены в Приложении № 6.

18.10. Определение требований к градостроительным регламентам в границах территории достопримечательного места

Требования к осуществлению деятельности в границах территории достопримечательного места и требования к градостроительным регламентам в границах территории достопримечательного места предлагается откорректировать в соответствии со ст. 5.1. и ст. 47.3. Федерального закона 73-ФЗ (Приложение № 7) – Проект требований к осуществлению деятельности и требований к градостроительным регламентам в границах территории объекта культурного наследия регионального значения – достопримечательное место «Поселение Старая Ладога» по адресу: Ленинградская область, Волховский муниципальный район, Староладожское сельское поселение, с. Старая Ладога.

Необходимость корректировки требований к градостроительным регламентам в границах территории достопримечательного места и требований к осуществлению деятельности в границах территории достопримечательного места **вызвана тем, что** в ранее разработанных документах требования к градостроительным регламентам на территории современного административного центра села (ограничена с севера Советской ул., с запада - Гаражной ул., с юга – территорией Алексеевского кладбища, с востока – территорией районного культурно-спортивного центра «Ладога») допускали строительство зданий и

сооружений, а именно:

1. Проект зон охраны памятников истории и культуры с проектом границ Староладожского историко-архитектурного и археологического музея заповедника, выполненный ЛО ГУП Институт «Ленгражданпроект» в 2002 году;

2. Материалы «Проектирования зон охраны исторического поселения Старая Ладога», выполнены ООО «Архитектурная мастерская Н.Ф. Никитина» по заказу Комитета по культуре Ленинградской области на основании государственного контракта № 98 от 26.07.2011 г.

3. Акт государственной историко-культурной экспертизы, выполненной с целью обоснования включения в реестр выявленного объекта культурного наследия – достопримечательное место «Поселение Старая Ладога» – в единый государственный реестр объектов культурного наследия (памятников истории и культуры) народов Российской Федерации, выполненный ОАО «СПб НИиП институт по реставрации памятников истории и культуры «НИИ СПЕЦПРОЕКТРЕСТАВРАЦИЯ» в 2013 году. Предусматривал зону «ЗРЗ-5».

Строительство зданий высотой до 15 метров (3 этажа) в данной зоне не окажет воздействия на восприятие исторической среды, ансамблей и отдельных объектов культурного наследия на территории села Старая Ладога. Здесь уже расположено двухэтажное современное здание поликлиники Пашской участковой больницы (ул. Советская, д. 8), трёхэтажное из силикатного кирпича здание МОБУ Староладожской средней общеобразовательной школы (ул. Советская, д. 7). Рассматриваемый отрезок Советской ул. является элементом автодороги регионального значения Ленинградской области 41К-196 «Старая Ладога – Трусово», является северо-западным въездом на территорию с. Старая Ладога от автодороги федерального значения Р-21 «Кола». Советская улица застроена с обеих сторон, за исключением рассматриваемой территории зданиями советского периода застройки. Сложившаяся в советский период архитектурно-планировочная среда не является ценной. Створ рассматриваемой улицы не совпадает с ценными видовыми раскрытиями и визуальными панорамами. С рассматриваемой территории возможно визуальное восприятие единственного объекта культурного наследия «Церковь Алексея, XIX в.» на кладбище с северной стороны сквозь территорию футбольного поля и самосевную растительность непосредственно на территории кладбища. Восприятие с Волховского проспекта будет затруднено в связи с удаленностью рассматриваемого участка (280 м) и значительным количеством высокоствольной растительности вдоль Советской ул.

Таким образом, предлагается откорректировать требования к осуществлению деятельности и требования к градостроительным регламентам в границах территории достопримечательного места «Поселение Старая Ладога» по адресу: Ленинградская область, Волховский муниципальный район, Староладожское сельское поселение, с. Старая Ладога в

части в части территории, расположенной южнее Советской ул., откорректировав границу регламентного участка Р-3.1 и выделив дополнительную зону Р-5 с единственным регламентным участком Р-5.1 - – зону современной малоэтажной застройки общественного назначения, расположенной в контактной зоне с современной массовой застройкой.

Откорректированный Проект требований к осуществлению деятельности и требований к градостроительным регламентам в границах территории объекта культурного наследия регионального значения – достопримечательное место «Поселение Старая Ладога» по адресу: Ленинградская область, Волховский муниципальный район, Староладожское сельское поселение, с. Старая Ладога представлен в Приложении № 8.

19. Сведения об объекте культурного наследия:

По результатам проведенных исследований установлено:

- сведения о наименовании объекта:

«Поселение Старая Ладога»;

- сведения о времени возникновения или дате создания объекта, датах основных изменений (перестроек) данного объекта и (или) датах связанных с ним исторических событий:

753 г.;

- сведения о местонахождении объекта (адрес объекта или при его отсутствии описание местоположения объекта):

Ленинградская область, Волховский муниципальный район, Староладожское сельское поселение, с. Старая Ладога;

- сведения о категории историко-культурного значения объекта:

объект культурного наследия регионального значения;

- сведения о виде объекта:

достопримечательное место;

- описание особенностей объекта, являющихся основаниями для включения его в Реестр и подлежащих обязательному сохранению (предмет охраны объекта культурного наследия):

см. Приложение № 4 – Приказ Комитета по культуре Ленинградской области № 01-03/18-39 от 15.03.2018 г., Приложение № 2;

- сведения о границах территории объекта культурного наследия, включая текстовое и графическое описание местоположения этих границ, перечень координат характерных точек этих границ в системе координат, установленной для ведения государственного кадастра объектов недвижимости:

см. Приложение № 4 – Приказ Комитета по культуре Ленинградской области № 01-03/18-39 от 15.03.2018 г., Приложение № 1;

- определение требований к градостроительным регламентам в границах территории

достопримечательного места:

см. **Приложение № 7** – Проект требований к осуществлению деятельности и требований к градостроительным регламентам в границах территории объекта культурного наследия регионального значения – достопримечательное место «Поселение Старая Ладога» по адресу: Ленинградская область, Волховский муниципальный район, Староладожское сельское поселение, с. Старая Ладога;

- фотографические (иные графические) изображения объекта:

см. **Приложение № 6**. Материалы фотофиксации на момент заключения договора на проведение экспертизы.

20. Вывод экспертизы

Обосновано (положительное заключение) уточнение сведений об объекте культурного наследия «**Поселение Старая Ладога**», 753 г., по адресу: Ленинградская область, Волховский муниципальный район, Староладожское сельское поселение, с. Старая Ладога, категория объекта – объект культурного наследия **регионального значения**, вид объекта – **достопримечательное место**, включенном в единый государственный реестр объектов культурного наследия (памятников истории и культуры) народов Российской Федерации;

сделан вывод **о соответствии (положительное заключение)** требованиям законодательства Российской Федерации в области государственной охраны объектов культурного наследия в части требований к градостроительным регламентам в границах территории достопримечательного места; требований к осуществлению деятельности в границах территории достопримечательного места, объекта культурного наследия регионального значения «Поселение Старая Ладога», 753 г., расположенного по адресу: Ленинградская область, Волховский муниципальный район, Староладожское сельское поселение, с. Старая Ладога.

Эксперт

М.И. Мильчик

10.06.2021 г.

Настоящий акт государственной историко-культурной экспертизы оформлен в электронном виде с приложениями и документами, прилагаемыми к настоящему акту и являющимися его неотъемлемой частью, подписан усиленной квалифицированной электронной подписью эксперта.

К настоящему заключению экспертизы прилагаются:

Приложение № 1. Историческая справка.

Приложение № 2. Иконографические материалы.

Приложение № 3. Историко-культурный опорный план.

Приложение № 4. Копии документов Комитета по сохранению культурного наследия Ленинградской области.

Приложение № 5. Копии документов адресного и кадастрового учета.

Приложение № 6. Материалы фотофиксации объекта на момент заключения договора на проведение экспертизы и фотоврисовки.

Приложение № 7. Проект требований к осуществлению деятельности и требований к градостроительным регламентам в границах территории объекта культурного наследия регионального значения – достопримечательное место «Поселение Старая Ладога» по адресу: Ленинградская область, Волховский муниципальный район, Староладожское сельское поселение, с. Старая Ладога.

Приложение № 8. Копии договоров.

Приложение № 1

к Акту государственной историко-культурной экспертизы
, проведенной с целью уточнения сведений
об объекте культурного наследия регионального значения:
«Поселение Старая Ладога» по адресу:
Ленинградская область, Волховский район, с. Старая Ладога
(Ленинградская область, Волховский муниципальный район,
Староладожское сельское поселение, с. Старая Ладога)

Историческая справка

Старая Ладога - один из древнейших русских городов, упомянутых летописью, - сыграла важную роль в образовании Древнерусского государства¹. Находясь на левом берегу Волхова, входившего в систему водного пути «из варяг в греки», она имела большое значение в торговой и политической жизни Северной Европы VIII-IX вв. не случайно именно здесь возникла древнейшая на Руси каменная крепость. XII век отмечен для Ладоги невиданным в её истории строительным размахом: на обширной территории возведены новая каменная крепость и пять каменных храмов. Тогда же по существу сформировалась городская планировочная структура, ставшая основой всего последующего развития Ладоги. Главные её черты прочитываются и сегодня. Одно это уже делает Старую Ладогу выдающимся памятником древнерусского градостроительного искусства.

В прошлом город, а теперь село, располагается на берегах Волхова и впадающей в него реки Ладожки. На образованном ими мысу находится центр древнего поселения - каменная крепость и примыкающее к ней с юга земляное городище. На левом берегу Волхова, образующего здесь дугу, стоят ныне Никольский, Успенский монастыри и церковь Иоанна Предтечи (сохранившаяся после упразднения одноименного монастыря), которые вместе с крепостью и возвышающейся в ней Георгиевской церковью составляют систему главных доминант в архитектурной композиции селения.

Все, упомянутые в данном материале, градостроительные преобразования Старой Ладоги отражены на Схеме градостроительной эволюции планировочной структуры территории села Старая Ладога, являющейся частью данного раздела.

Специально теме историографии градостроительной истории Старой Ладоги посвящена статья А.Н. Кирпичникова «Посад средневековой Ладоги» (см. сб. Средневековая Ладога. Л., 1985, с.170-180), хотя в общем историческом контексте этой темы касались все исследователи древнего города и прежде всего Н.Е. Бранденбург в своём фундаментальном труде «Старая Ладога» (СПб., 1896, с.15-16). Для изучения периода раннего средневековья важное значение имеют работы Г.С. Лебедева.² Наряду с данными археологии основными источниками для изучения средневекового градостроительства Ладоги являются переписные книги 1500,³ 1568⁴ и 1572 годов.⁵

¹ Данный раздел составлен по материалам книги М.И. Мильчика Старая Ладога. Очерк градостроительной истории (графические реконструкции и документы). СПб., 2014. с. 351 и материалам Государственной историко-культурной экспертизы ... достопримечательное место «Поселение Старая Ладога» (эксперт М.И. Мильчик).

² Лебедев Г.С. Археологические памятники Ленинградской области. Л., 1977. С.164-193; Лебедев Г.С., Седых В.Н. Археологическая карта Старой Ладоги и её ближайших окрестностей. // Вестник Ленинградского университета. 1985. № 9. С.15-25; Лебедев Г.С. Ладога и её округа (этапы формирования по археологическим данным) // Археология и история Пскова и Псковской земли. Краткие тезисы докладов. Псков, 1985. С.45-46.

³ Новгородские писцовые книги. Т.111. СПб, 1868. С.957-958.

⁴ РГАДА, ф.137, Новгород, 7. Лл.290-321. Опубл.: Города России XV1века. Материалы писцовых описаний. М., 2002. С.142 - 153. Об этом источнике см.: Кирпичников А.Н. Посад средневековой Ладоги // Средневековая Ладога. Новые археологические открытия и исследования. Л., 1985. С.174.

⁵ Самоквасов Д.Я. Архивный материал. Новооткрытые документы поместновотчинных учреждений Московского царства. Т.2. М., 1909. С.303-306.

Градостроительная история Старой Ладogi представлена в данной работе по следующим периодам:

1. VIII - конец XV вв. Зарождение и расцвет Ладogi (в двух этапах).
2. Конец XV- конец XVI вв. Реконструкция крепости и строительство Земляного города.
3. Конец XVI - начало XVIII вв. Разорение Ладogi шведами и её последующее восстановление.
4. Начало XVIII - начало XX вв. Превращение Ладogi из города в село (в 2- этапах).

Раннесредневековый этап

Г.С. Лебедев считает, что в Ладoge на раннесредневековом этапе существовали три взаимосвязанные градоформирующие зоны: первая княжеская, южнее упомянутого могильника на месте будущего Никольского монастыря; вторая - собственно городская, располагавшаяся по обоим берегам Ладожки и вдоль левого берега Волхова; третья, сакральная, севернее могильника около Успенского монастыря. Первая занимала урочище Победище - вероятный первоначальный центр княжеской администрации. Она характеризуется княжинской группой сопok, селищем, кладом 808 г. С юга её территория ограничена Парамоновым ручьём. Городская зона охарактеризована выше. К ней относятся и упомянутые два могильника-кладбища. Главный объект третьей зоны - святилище Велеса в районе урочища Сопки, имевшее, как и Перынь у истоков Волхова, общеплеменное значение. Более локальную роль играла Малышева гора - место поклонения Яриле- Купале. Сопки, курганы и поселения этой зоны располагались на сакральных путях, связывавших культовые места с раннегородским поселением Ладogi (Илл. 1).

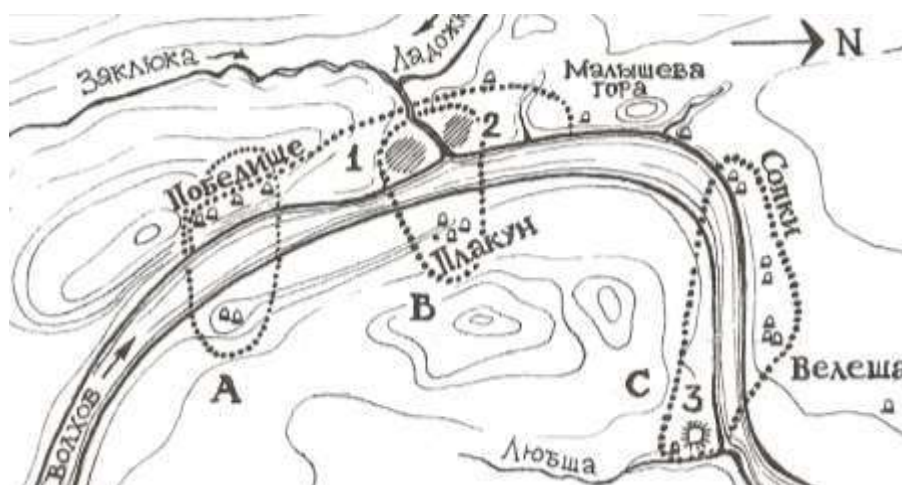
Итак, в X - XI вв. градостроительным центром Ладogi стала крепость на мысу. С юга к ней примыкало предградье, находившееся на месте позднейшего Земляного города, с севера - поселение в районе современной Варяжской улицы. В 1 км южнее крепости находились упомянутые выше могильники и сопки Победища. Севернее крепости - также уже упоминавшиеся группа сопok высотой 4-5 м. Среди них - так называемая Олегова могила. Учитывая огромное значение этой сопки во всем ладожском пейзаже, можно думать, что в VIII-X вв. она, действительно, являлась сакральным центром Ладogi и

Вместе с урочищем Сопки на левом берегу Волхова Любшанское городище составляло своего рода северные пропилеи Ладogi.

Напротив крепости, на первой надпойменной террасе правого берега Волхова расположена группа курганов и сопковидная насыпь урочища Плакун. Высота террасы над уровнем воды - 4-5 м, а упомянутая насыпь, достигала высоты 6,2 м, господствуя над всем погребальным комплексом. Вместе с крепостью урочище представляло собой центральные ворота Ладogi.

Наконец, выше по Волхову, располагались слева урочище Победище с группой сопok, а справа на краю верхней террасы - семиметровая сопка.

Итак, уже при зарождении Ладоги сложилась основная особенность её объёмно-пространственной композиции: сочетание главной градостроительной доминанты - крепости с ландшафтно-рукотворными возвышениями курганного характера на обоих берегах Волхова.



А – Княжеская зона (урочище Победище). В – Городская зона с деревянной крепостью.
С – Сакральная зона (урочище Сотки). 1 – Преграда. 2 – Поселение на левом берегу Ладожки.
3 – Городище на реке Любше.

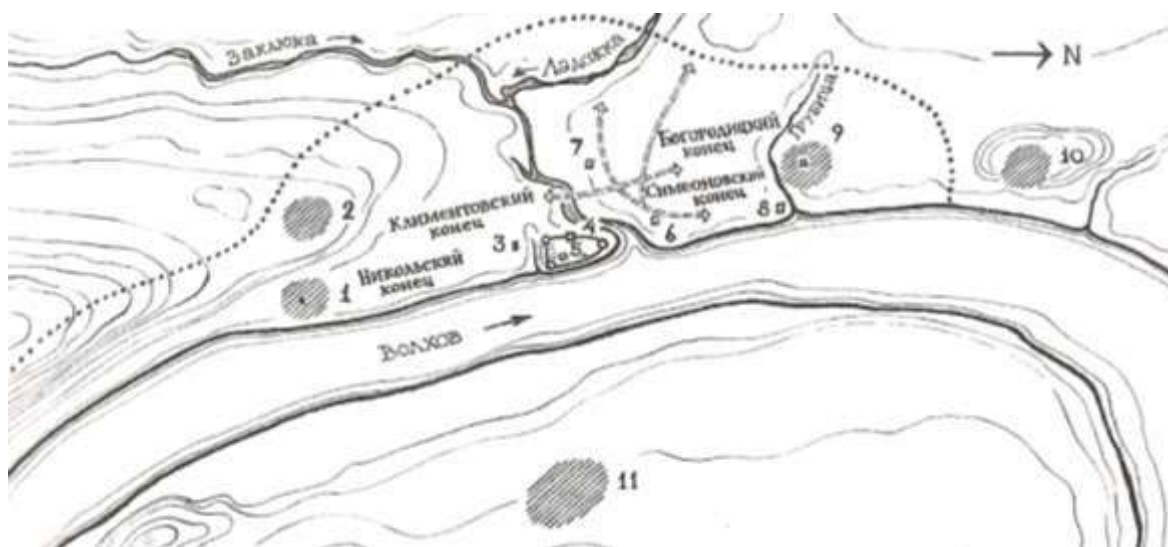
Илл. 3. Ладога на раннесредневековом этапе (VIII в. – 1114/1116 гг.)

XII век отмечен исключительным для Ладоги размахом каменного строительства, отразившим быстрый рост её военно-оборонительного и торгово-ремесленного значения. Уже под 1114 г. «Повесть временных лет» сообщает о закладке ладожским посадником новой каменной крепости - «камением на приспе» - насыпи.⁶

К середине XII в. посад продолжал расти вдоль берега на юг и на север. Основную часть его застройки теперь составляли дворы с обширными огородными участками. На периферии посада с севера вокруг церкви Успения середины XII в. возникает Успенский монастырь (не позже XV в. - см. *Бранденбург*, с.53) и с юга у Никольской церкви первой половины XIII в., - Никольский скорее всего, в XIV в. (см. *Бранденбург*, с.57). Посад во второй половине XII в. достигает своих максимальных размеров в 14-15 га. Приблизительно в этих пределах селение и оставалось вплоть до 60-х гг. XX столетия.

Как и в Новгороде, здесь складываются своеобразные городские районы - концы. Их было пять: Никольский, Климентовский (Климецкий), Спасский, Семеновский и Богородицкий. В первом и последнем роль приходских храмов выполняли монастырские, а три остальных конца имели свои церкви. Располагались они цепочкой вдоль Волхова и Ладожки, на их верхних береговых террасах, выявлял кончанскую (население находилось в юрисдикции боярско-вечевого управления) структуру посада (Илл. 2).

⁶ ПСРЛ. СПб. Т.2. 1908. С.277.



1 — Никольский монастырь. 2 — Рождественский монастырь. 3 — Церковь св. Климента папы Римского. 4 — Каменная крепость. 5 — Крепостная церковь св. Георгия. 6 — Церковь Всемилоостивого Спаса. 7 — Воскресенская церковь. 8 — Церковь св. Симеона. 9 — Успенский монастырь. 10 — Монастырь св. Иоанна Предтечи. 11 — Монастырь св. Василия Кессарийского

Илл. 4. Ладога на этапе интенсивного развития (1114/1116 – конец XVI в.)

В 1164 г. Ладога подверглась нападению шведов. По всей вероятности, на следующий год начинается ее восстановление. Значение крепости было усилено строительством в ней около 1165 г. церкви св. Георгия, посвященной победе новгородского войска над шведами: в мае прошедшего года они были отогнаны от стен крепости и разбиты на берегу Ладожского озера. Строительство церкви св. Георгия повысило роль незадолго до того возведенной каменной крепости как идеологического, административного и военного центра Ладоги. Такая роль крепости подчеркивалась еще и тем, что в непосредственной близости от нее находились расположенные по дуге три храма: Климентовский - с юга, Воскресенский - с северо-запада и Спасский - с севера.

Конец XV - конец XVI в.

После 1475 г. - года падения независимости Новгорода и подчинения его Москве русское правительство начинает большие работы по реконструкции пограничных крепостей. Второй момент, существенно усиливший градоформирующую роль центра Ладоги к концу этого периода - возведение в 1584 г. с южной стороны каменной крепости Земляного города⁷ на площади, занятой в прошлом посадской застройкой. В «Обыске губного старосты Бориса Вельяшева в Пречистенском Городенском погосте...» 1599 г. прямо говорится о том, что «земля отошла под земляную стену и под ров.»⁸. Земляной город более чем в два раза увеличивал защищенную территорию. Но главная цель нового укрепления - прикрытие с юга и запада подступов к крепости каменной и создание второй оборонительной линии ладожского мыса.

⁷ Разрядная книга 1475-1598 гг., т.1, ч.1, М., 1966, с.377. Мильчик М.И., Коляда М.И. Указ.соч. С.52 - 53. Ср. Кирпичников А.Н. Крепости бастионного типа в средневековой России. // ПКНО 1978. Л., 1979. С.23.

⁸ Селин А.А. О времени строительства Земляного города в Ладоге // Краеугольный камень: археология, история, искусство, культура России и сопредельных стран. М., 2010. Т.11. С.52 - 53.

Количество концов в Ладоге за первую половину XVI в. сократилось с пяти до трех. Климентовский, по-видимому, слился с Никольским (однако церковь св. Климента еще продолжала существовать⁹). Семеновский - с соседним Богородицким (первое и последнее упоминание церкви Симеона относится к 1500 г. Вероятно, она перестала существовать в первой половине XVI в.). Вместо Спасского конца появился Воскресенский (можно предположить, что Спасская церковь перестала существовать в первой половине XV в.).

Застройка в XVI в. веерообразно окружала крепость. Особенностью Ладоги в этот период было сочетание признаков города, его промыслово-торговой экономики с чертами сельского поселения, ибо около 70% пригородной территории занимали выгоны, пустоши, а в самом городе - огороды, пустые дворовые места. Всё вместе обеспечивало теснейшую коммуникационную и визуальную связь внутригородских и околгородских пространств, так называемую прозрачность застройки, а также широкую обозримость высотных доминант, с дальних видовых точек. Последнее было возможно потому, что прилегающие к посаду и монастырям территории представляли собой пашни, выгоны, луга, т.е. были открытыми. По существу такая ситуация, сохранившаяся еще во второй половине XIX в., и зафиксирована на первых фотографиях Старой Ладоги.

Как уже отмечалось, строительство Земляного города - протобастионного укрепления создало вторую линию обороны ладожского мыса. Это, в свою очередь, вызвало необходимость некоторой перепланировки Никольского конца: во-первых, перенесения укрепления; во-вторых, частичного изменения трассы улицы, шедшей от Никольского монастыря: теперь она должна была огибать земляные бастионы.

К концу 1580-х гг., завершающих собой второй период, в результате возведения Земляного города, возросла роль градостроительного ядра Ладоги, хотя это и не привело к появлению новых доминант. Усилился её военно-оборонительный характер. Появилась некая диспропорция в соотношении укрепленной территории и посада, тем более, что в застройке последнего увеличилось количество пустых дворовых мест, образовались свободные внутригородские пространства, т.е. иными словами, началось разрушение целостной городской структуры.

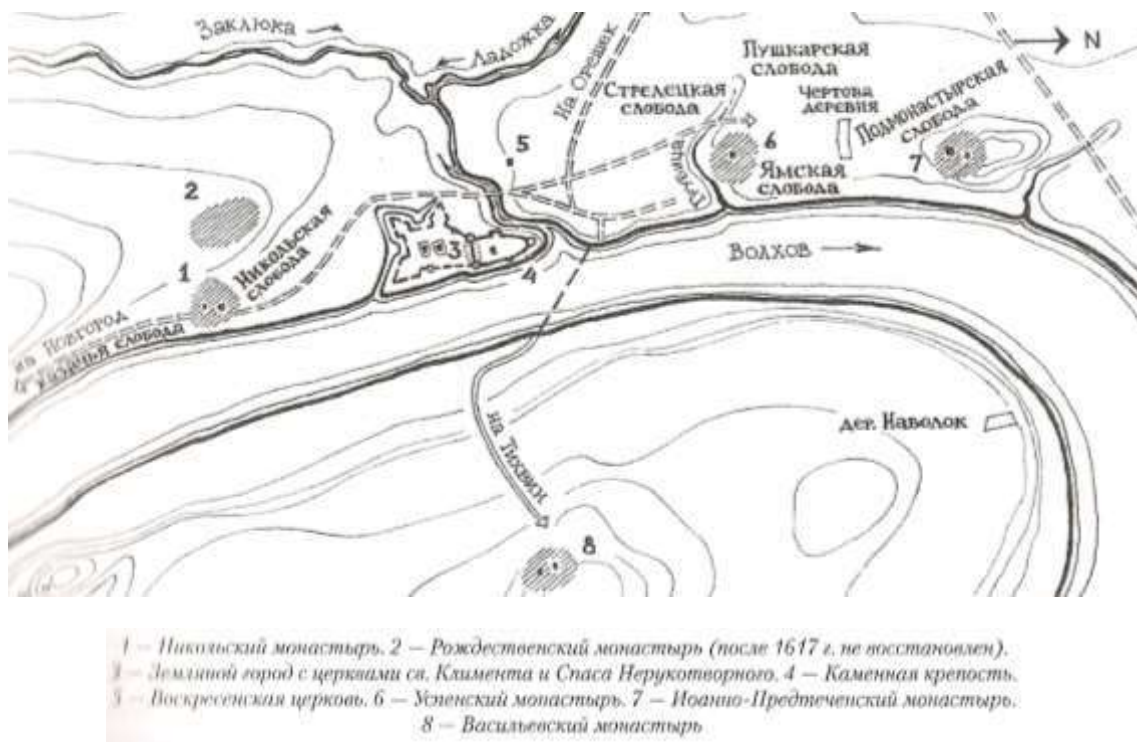
Конец XVI в. - начало XVIII в.

Начало XVII в. - Смутное время - особенно тяжелый период в истории Ладоги: шведы захватывали её трижды - в 1606, 1610 и 1612 гг. вплоть до 1617 г. - года заключения Столбовского мира - город оставался под властью иноземцев. После их ухода граница со Швецией стала проходить по реке Лаве - в 40 км северо-западнее Ладоги. Её рубежное местоположение во многом и определило жизнь города на протяжении всего столетия.

Переписные книги 1617 г., составленные сразу же после ухода шведов позволяют представить градостроительное устройство и состояние Ладоги того времени. В городе продолжало существовать 6 монастырей: на левом берегу - Георгиевский, Застенный,

⁹ РГАДА. Ф.137, Новгород. № 7. Л.369; Самоквасов Д.Я. Архивный материал: новооткрытые документы поместно-вотчинных учреждений Московского царства, т.2. М., 1909. С.359.

Успенский, Иоанно-Предтеченский, Никольский и Рождественский и один, Васильевский, - на правом. Все они стояли полуразрушенными и пустыми. Из грамоты 1620-х гг. следует, что лишь в Васильевском жило трое служек. Из посадских церквей сохранилась одна, вероятно, Воскресенская на берегу Ладожки.¹⁰ Церковь святого Климента была разрушена, по-видимому, во время военных действий начала XVII в. и заменена деревянной клетской, «что привезено из Ильинского погоста» (*Бранденбург*. С.246). В то время это был единственный храм Ладоги, где совершалось богослужение.



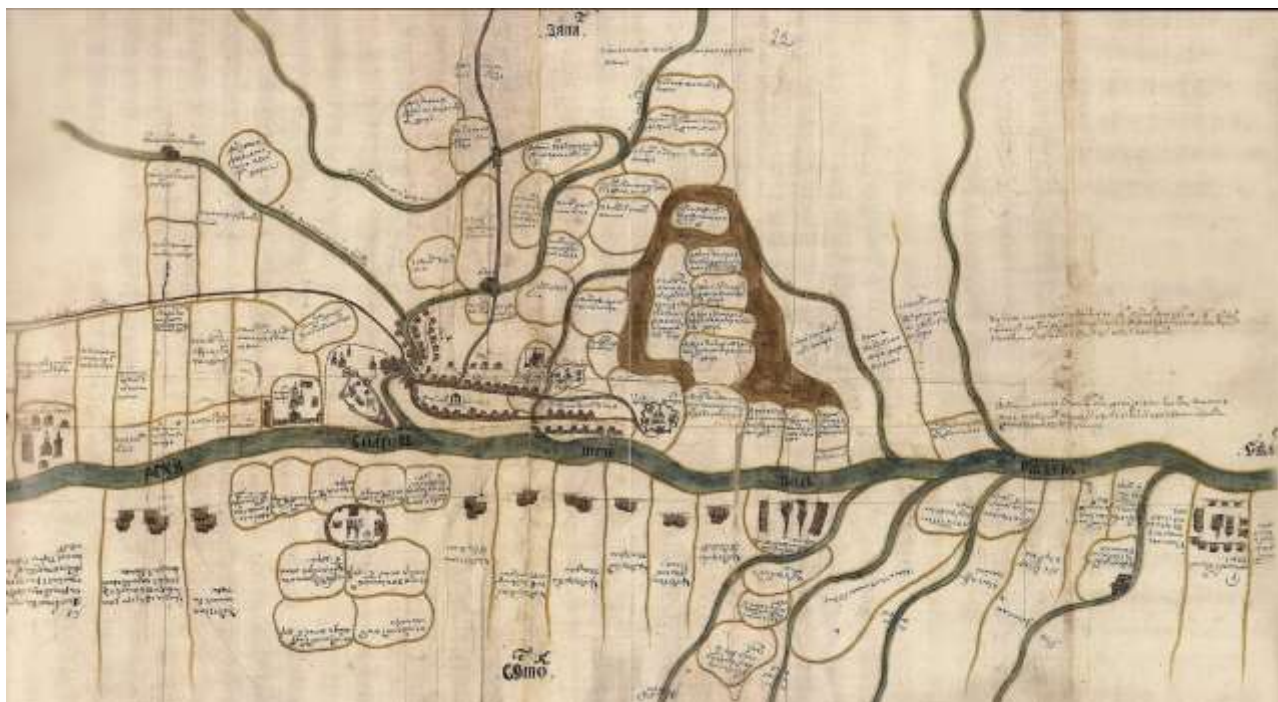
Илл. 5. Ладога на этапе перестройки каменной крепости (конец XVI – 1702 (1704) г.)

На протяжении XVII в. Ладога остается центром воеводского правления. Двор воеводы располагается в крепости, которая, несмотря на обветшание, продолжала сохранять военное значение. Система городских доминант, несмотря на некоторые потери, даже получила определенное развитие за счёт появления каменных собора и колокольни Ивановского монастыря, обновления Васильевского монастыря, возведения двух башен на валах Земляного города и еще одной церкви внутри его. Однако пожар 1702 г. резко прервал рост Ладоги, который стал особенно заметен к концу XVII в. В ночь на 24 апреля сгорели все деревянные постройки Успенского монастыря, «также и дворы ладожан, посадских людей и иных чинов на посаде живущих», - отмечено в монастырском синодике.¹¹ Урон от пожара оказался столь значительным, что градостроительная ситуация конца XVII в. полностью уже никогда не была восстановлена.

¹⁰ В переписных книгах 1617 г. названо две каменные церкви «в городе ... на посаде» (Приложение 1) Первая, несомненно, - Георгиевская, находящаяся в крепости. Она же и монастырская, ибо была центром Застенного монастыря. Вторая «на посаде» - Воскресенская.

¹¹ Историко-стат. сведения ... Вып.2. С.156.

Градостроительную ситуацию в Старой Ладоге на 1706 год отражает План Ладogi и земель по Волхову вокруг города, выполненный подьячим Новгородской приказной палаты Юрием Водиловым.



Илл. 6. План Ладogi и земель по Волхову вокруг города, выполненный подьячим Новгородской приказной палаты Юрием Водиловым

Начало XVIII в. - начало XX в.

В результате Северной войны шведская граница была отодвинута далеко на северо-запад и бывший приграничный город, а теперь село Старая Ладога потеряло всякое военное значение. В 1714 г. в нем был упразднен гарнизон. Это ускорило естественное разрушение крепости, которая, впрочем, и в начале XVIII в. находилась в ветхом состоянии.¹² О каких-либо реконструктивных или ремонтных работах в это время нам ничего неизвестно.

Упадок города был ускорен как переносом отсюда административного центра, так и пожаром 1702 г. Оба эти события привели к запустению, а затем и исчезновению четырех слобод. Ямская слобода была окончательно упразднена в 1714 году из-за перевода ямщиков к Новой Ладогe (*Бранденбург.* с.32). Стрелецкая слобода последний раз упоминается в 1736 г. (*Бранденбург.* с.33-34). Несомненно, в этот же период перестали существовать Пушкарская и Казачья слободы: по крайней мере, они больше не встречаются в ладожских документах. Две другие - Никольская и Подмонастырская, связанные соответственно с Никольским и Ивановским монастырями, напротив, сохранились.

¹² Опись 1701 г. отмечала: «.. Каменный город и башни все стоят без кровли и бес починки многие годы и на башнях кровли и мостов в башнях нет а на деревянном городе ... от мокроты все гниет и башни и городовая стена валитца врознь...; ров осыпается и зарос травой» / РГАДА. Ф.396. Оп.3. № 54. Л.380, 381 об./

Оставшееся в Старой Ладогe немногочисленное население занималось сельским хозяйством, рыбной ловлей, извозом и обслуживанием навигации по Волхову. В связи со строительством Петербурга, а затем обводного Ладожского канала (с 1719 г.), по берегам Волхова были открыты карьеры для добычи известняка - плитные ломки. Ломщики жили главным образом в Извозе и Обухове - двух деревнях под Старой Ладогe, около которых и добывалась плита.

Пустующие или брошенные земли бывшего Ладожского посада начали получать дворяне, выдвинувшиеся на военной или государственной службе еще при Петре I. Этот процесс ускорился после указа 23 марта 1714 года, по которому помещики получили право передавать свои поместья по наследству.

В 1760-е гг. были упразднены три ладожских монастыря - Георгиевский Застенный, Иоанно-Предтеченский и Василия Кесарийского. Первый был закрыт около 1750-го года и в 1764 г. церковь стала приходской.¹³ В этом же году прекратили существование и два других монастыря. Это произошло в результате подтверждения Екатериной II указа, изданного еще Петром III, о секуляризации церковных и монастырских земель (*Бранденбург*. с.53, 61). Позже, в 1772 г. закрыли и Никольский монастырь (*Бранденбург*. С.59).

Только территория каменной и земляной крепостей оставалась в казенном владении, однако, по некоторым сведениям и она принадлежала надворному советнику М.А. Долгово-Сабурову. (*Бранденбург*. С.36).

Потеряв свое былое значение административного, торгового и военного центра Приладожья, Старая Ладога сохраняла лишь роль коммуникационного узла: здесь, на территории бывшего посада, неподалеку от Успенского монастыря пересекались две сухопутные дороги - Петербургская, шедшая на запад, и Новгородская - на юг.

Вторая половина XVIII в. ознаменовалась для Старой Ладоги ростом помещичьего землевладения. Последнему способствовал манифест Петра III от 18 февраля 1762 г. «О вольности дворянства», освободивший дворян от обязательной службы и передавший им в полную собственность земли с жившими на них крестьянами. Многие дворяне, воспользовавшись льготами, занялись строительством усадеб. К концу XVIII в. вокруг Старой Ладоги по обоим берегам Волхова выросло более десятка помещичьих усадеб.¹⁴ Крупнейшим среди старолadoжских землевладельцев был П.Н.Мельгунов. Его усадьбы возникла в 1750-е гг. на месте деревни Чертовой - с северной стороны Успенского монастыря.¹⁵ В 1778 г. здесь, в новом селе Успенском, «при большой столбовой Новгородской дороге» уже стоял деревянный господский дом с регулярным садом.

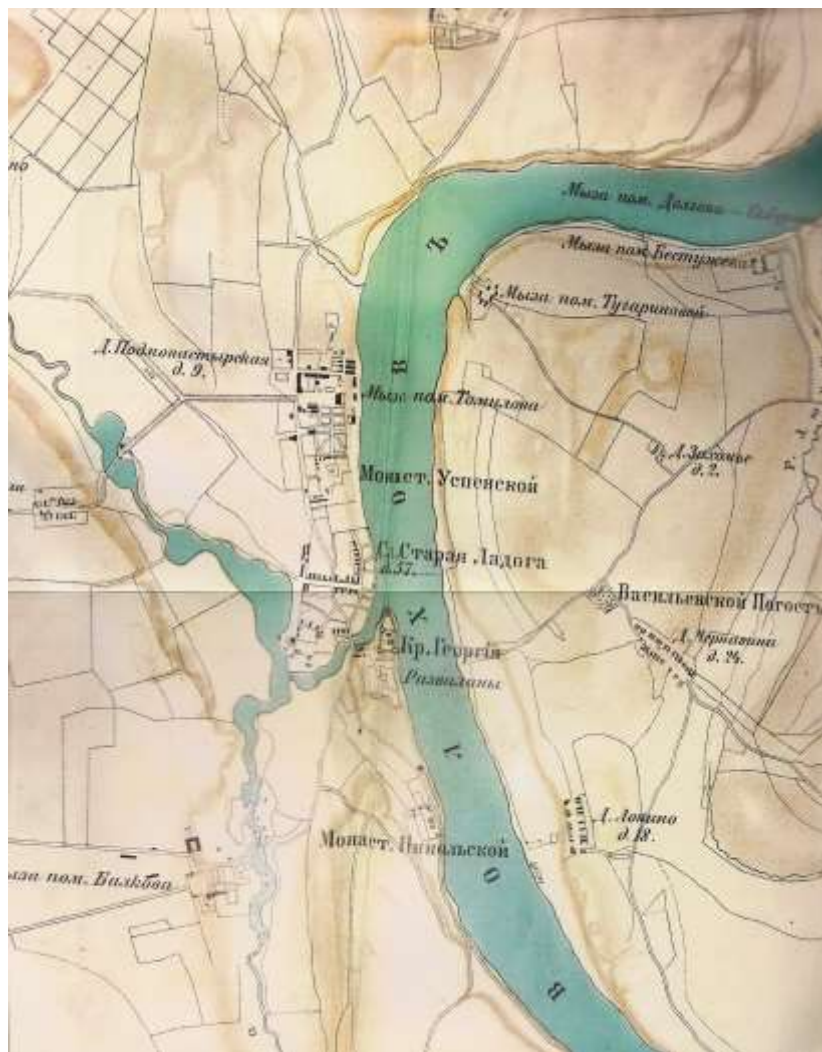
¹³ Зверинский В. Материал для историко-топографического исследования о православных монастырях в Российской империи. Т.11. СПб. 1892. С.116.

¹⁴ Орлов С.Н. Старая Ладога. Исторический очерк. Л., 1960. С.77. См. также схематическую карту земельных владений ближайших окрестностей Старой Ладоги по планам генерального межевания 1778 -1779 гг. (*Бранденбург*. Т.1. Р.11);

¹⁵ По всей видимости, в 1745 г. на этом месте усадьбы еще не было, т.к. здесь «между посадскою и Успенского девичья монастыря землею лежит полянка» (*Бранденбург*. С. 125).

Противоположную сторону новгородского тракта занимала крестьянская застройка, состоявшая из 21 двора.¹⁶

По карте окрестностей Старой Ладogi первой половины XIX в. можно понять, как в это время распределялись вокруг Старой Ладogi по берегам Волхова деревни и помещичьи усадьбы.



Илл. 7. Старая Ладога с окрестностями на плане первой половины XIX века.

Итак, во второй половине XVIII - первой половине XIX вв. Старая Ладога распалась на отдельные селитебные зоны, в которых насчитывалось около 50 домов.¹⁷ Усадьба Мельгуновых-Томиловых с прилегающей к ней застройкой стала именоваться селом Успенским. В 1779 г. даже предлагалось отказаться вовсе от названия Старая Ладога, а остатки посада вместе с усадьбой называть селом Успенским (Бранденбург, с.37). Два монастыря с подмонастырскими слободками теперь воспринимались как самостоятельные образования.

¹⁶ ЦГИА СПб. Ф.1709. Оп.1. № 41. Л.54об.

¹⁷ Полунин Ф.А. Географический лексикон Российского государства. М., 1773. С.159.

В XIX в. новым крупным комплексом Старой Ладogi стала усадьба Томиловых (с 1895 г. А.В. Шварца). Центром её был одноэтажный помещичий дом под высокой вальмовой кровлей (1780-е гг.). С севера от него стоял длинный двухэтажный кирпичный флигель (1816 г.). По линии Новоладожского тракта - многочисленные хозяйственные постройки, среди которых выделялся большой скотный двор, находившийся за дорогой.

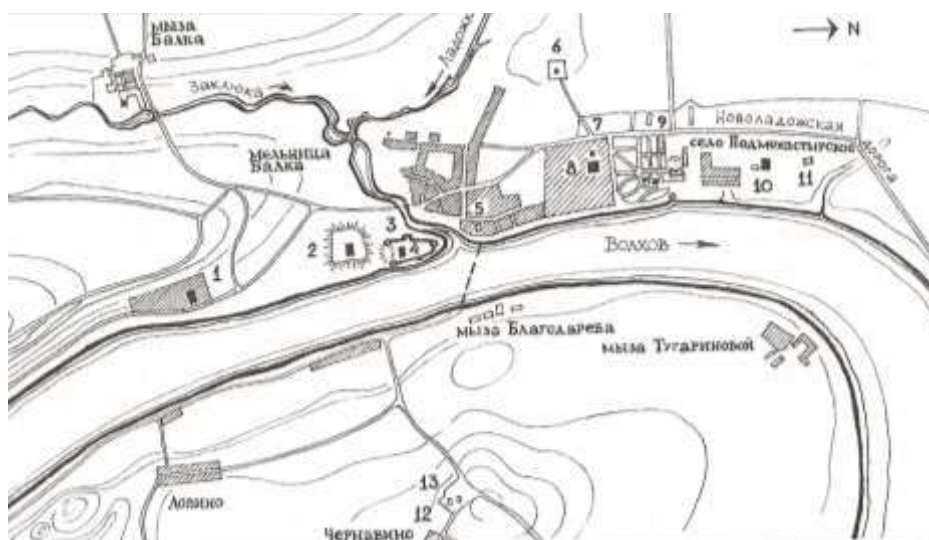
Строительство в 1831-1833 гг. церкви святого Алексея человека Божьего существенным образом обогатило градостроительную структуру селения. Эта церковь, не имевшая древних предшественников, была возведена на пахотной земле, принадлежавшей Подмонастырской слободке и ныне отведенной под кладбище Успенского монастыря. До сих пор главной планировочной особенностью Старой Ладogi было её полное подчинение Волхову, как градоформирующему фактору. Возведение же кладбищенской церкви между ним и Ладожкой означало отступление от береговой линии и вторичное освоение территории бывшей Пушкарской слободы. В результате существенно обогатился силуэт Старой Ладogi, ибо доминанты её левого берега образовали теперь плановый треугольник: Никольский собор - церковь Иоанна Предтечи - церковь святого Алексея.

На протяжении XIX в. существенно укрупнились два оставшихся древних монастыря - Никольский и Успенский, благодаря чему усилилась их роль в речной панораме Старой Ладogi. Это произошло в результате постепенной замены невысоких деревянных построек каменными, которые благодаря оштукатуренным фасадам стали отчётливо выделяться на фоне приречного пейзажа.

Два пожара, случившихся в Старой Ладoge во второй половине XIX в. - в 1857 и 1886 гг., привели к гибели основной части построек на территории бывшего посада.¹⁸ После каждого из них делались попытки разработать новые планы селения с соблюдением необходимых противопожарных разрывов между домами. Архитектор Шимановский предложил новую планировку, которая, основываясь на старую, усиливала её упорядоченность и регулярность.¹⁹

¹⁸ В первом пожаре, происшедшем в ночь со 2 на 3 июля 1857 г. «было истреблено все селение» (ЦГИА СПб. Ф.1802. Оп.1. № 49. Л.1). После второго пожара, вспыхнувшего 14 мая 1886 г., отстраивалась заново вся Варяжская улица (ЦГИА СПб. Ф.256. Оп.14. № 52).

¹⁹ Архитектором Шимановским, как он сообщал в Санкт-Петербургскую строительную и дорожную комиссию, «... в селении Старой Ладogi разбиты кварталы и направление улиц для постройки вместо сгоревших строений. Границы земель жителей ... означены на месте ... и забиты столбы» (ЦГИА СПб. Ф.1802. Оп.1. № 49. Л.10).



1 — Никольский монастырь. 2 — Земляной город. 3 — Каменная крепость. 4 — Церковь св. Георгия с колокольней. 5 — Дом Рыкова и перевоз. 6 — Церковь св. Алексея человека Божия на кладбище. 7 — Успенский монастырь. 8 — Успенская церковь с колокольней. 9 — Усадьба Успенское помещиков Мельгуновых, Тамилых-Шварцев. 10 — Церковь св. Иоанна Предтечи с колокольней. 11 — Училище на Малышевой горе. 12 — Церковь св. Василия Кесарийского. 13 — Преображенская церковь

Илл. 8. Старая Ладога на этапе превращения города в село (1702/1704 – 1920-е гг.)

Между 1886 и 1893 гг. у перевоза возник локальный общественно-торговый центр: в цокольном каменном этаже дома Рыкова открылась чайная; с запада к нему была пристроена деревянная лавка, а на другом углу Варяжской улицы появилась лавка каменная (утрачена). Позднее, между 1896 и 1903 гг., с юга от лавки Рыковых, на месте, где еще до пожара 1857 г. находилась часовня Всемилоостивого Спаса, принадлежавшая сначала Никольскому монастырю, а затем Успенскому, была выстроена каменная часовня.

К 1913 г. следов пожара уже не осталось. В этот год Старая Ладога насчитывала 40 домов.²⁰ Кроме того, в селении находилось 7 отдельных лавок с мануфактурным, колониальным, железным и другими товарами, одна винная лавка, гостиница и 4 чайных заведения.²¹ Теперь была застроена почти вся прибрежная полоса противоположной стороны Волхова, что в еще большей степени, нежели раньше, уподобляло его главной улице селения.

²⁰ ЦГИА СПб. Ф.682. Оп.1. № 1746.

²¹ ЦГИА СПб. Ф.1209 Оп.22. № 565 Л.10.



Илл. 9. Военно-топографическая карта Санкт-Петербургской губернии. Масштаб в 1 дюйме 3 версты. Отпечатана в 1901-1917 гг по съемке 1860-1880 гг.

Рядом по-прежнему разрабатывали известняковую плиту (главным образом в деревнях Извоз и Обухово), в связи с чем, летом на её ломку, а также и для лесосплава собиралось до двухсот человек временных рабочих. Такое хозяйственное оживление вызвало необходимость открытия здесь почтово-телеграфной конторы, что и произошло в 1908 г. Поначалу она находилась в нижнем этаже дома священника Лебедева,²² в центре селения, а затем уже в специально построенном доме рядом с крепостью.

Тогда же напротив Земляного городища у дороги открыли двухклассное училище, размещавшееся в двухэтажном деревянном здании на каменном основании.²³

Итак, в Старой Ладоге в начале XX столетия делается попытка возродить общественное значение древнего центра на прилегающей к крепости территории, усилить культурно-просветительное значение селения.

На губернском собрании в 1901 г. было высказано желание «установить земскую организацию для приведения в «известность, регистрации и описание этих (староладожских) памятников». Далее отмечалось: «Вторая задача земства – охранение памятников. Наконец, поддержание памятников, ибо в борьбе не только с людьми, а с временем, иногда одного охранения их может оказаться недостаточно и потребуются активное вмешательство для сохранения того или другого памятника. Помимо этих трех задач, земству в ближайшем будущем надлежит заняться еще разрешением четвертой, ...; это вопрос об охранении и восстановлении одного из драгоценнейших и по

²² ЦГИА СПб. Ф.1209. Оп.22. № 565 Л.3; там же. № 896 Л.28.

²³ ЦГИА СПб. Ф.256. Оп.28. № 537.

исключительной древности, и по исключительному значению памятников во всей России – Староладожского каменного городища»²⁴.

В 1919 г. Старую Ладогу посещает заместитель Народного Комиссара просвещения, известный русский художник, председатель Всероссийского общества охраны памятников И.Э. Грабарь. Его целью являлась проверка состояния памятников архитектуры и, прежде всего церкви св. Георгия. С того времени началась подготовка к созданию музея в Старой Ладоге, однако из-за всех перипетий отечественной истории осуществиться этому было суждено только после Великой Отечественной Войны. Постановлением Леноблисполкома от 31 июля 1945 г. крепость, церкви Георгия, Дмитрия Солунского вместе с другими памятниками Старой Ладоги «включены в музейно-археологический заповедник и переданы в ведение Ленинградского государственного университета».²⁵

В советские годы (1950-е гг.) планировочная структура Старой Ладоги несколько изменилась за счёт нового южного въезда в село. Появилась новая автомобильная трасса автодороги 41А-006 «Зуево - Новая Ладога», она же – современный Волховский пр. Однако, благодаря именно этому решению, в настоящее время транзитные транспортные потоки не затрагивают Никольский монастырь и береговую полосу реки Волхов. Никольская улица, в значительной степени, сохранила своё историческое очарование и тишину.

Таким образом, можно сделать вывод о том, что планировочная структура села Старая Ладога в значительной степени сохранила основные планировочные направления и планировочные элементы. Трассы многих исторических улиц сохранились в виде пешеходных связей, троп и подъездов к отдельным жилым домам. Необходимо обратить на них особое градостроительное внимание во избежание их утраты.

²⁴ Петербургский земский вестник. 1904, № 5, стр. 77–79

²⁵ Игнатенко В. Ф. Создание музея в Старой Ладоге, // <http://www.ladogamuseum.ru/litera/ignatenko/pub63/>

Литература, материалы, исследования по архитектуре и градостроительству Старой Ладogi, использованные в настоящей работе

Белецкий С. В., Петренко В. П. 1994. Печати и пломбы из Старой Ладogi // Новые источники по археологии Северо-Запада. СПб.

Бранденбург Н. Е. 1895. Курганы Южного Приладожья // Материалы по археологии России. СПб.

Бранденбург Н. Е. 1896. Старая Ладoga. СПб.

Давидан О. И. 1970. К вопросу о контактах древней Ладogi со Скандинавией // Скандинавский сборник 16. Таллин.

Давидан О. И. 1976. Стратиграфия нижнего слоя Староладожского городища и вопросы датировки // Археологический сборник государственного Эрмитажа 17. Л.

Давидан О. И. 1977. К вопросу об организации косторезного ремесла в древней Ладoge // Археологический сборник государственного Эрмитажа 18. Л.

Давидан О. И. 1986. Этнокультурные контакты Старой Ладogi VIII-IX веков // Археологический сборник государственного Эрмитажа 27. Л.

Джаксон Т.Н. 1999. Исландские саги о роли Ладogi и Ладожской волости в осуществлении Русско-Скандинавских торговых и политических связей//Раннесредневековые древности северной Руси и её соседей Сп-б

Карина Одлунд. Раскопки лета 2002 в Старой Ладoge Gravningar i Staraja Ladoga sommaren 2002 (статья)

Кирпичников А. Н. 1977. Крепость Ладoga в X-XIII веках // Новгород древний - Новгород социалистический: Археол., ист., искусство. Новгород.

Кирпичников А. Н. 1979. Крепости бастионного типа в средневековой России // Памятники культуры. Новые открытия. Л.

Кирпичников А. Н. 1979. Ладoga и ладожская волость в период раннего средневековья // Славяне и Русь. Киев.

Кирпичников А. Н. 1984. К вопросу о реконструкции Ладожской каменной крепости 1490 г. // Новгородский край. Л.

Кирпичников А. Н. 1984. Каменные крепости Новгородской земли. Л.

Кирпичников А. Н. 1984. Средневековая Ладoga: (К итогам археол. исследований) // Древнерусский город. Киев.

Кирпичников А. Н. 1985. Посад средневековой Ладogi // Средневековая Ладoga. Новые археологические открытия и исследования. Л., 1985.

Кирпичников А. Н. 1985. Раннесредневековая Ладога: Итоги археол. исследований // Средневековая Ладога. Новые археологические открытия и исследования. Л.

Кирпичников А. Н. 1990. Раннесредневековая Ладога: Историческая роль и международное значение // Тезисы сов. делегации на VI МКСА. М.

Кирпичников А. Н. 1994. Ладога // Градостроительство Московского государства XVI-XVII вв. М.

Кирпичников А. Н. 1994. Новые исследования Старой Ладоги (1972-1994) // Материалы конф., посвящ. 100-летию со дня рожд. В. И. Равдоникаса: Тез. докл. СПб.

Кирпичников А. Н. 1996. В какое время строили в Старой Ладоге крепость "огнестрельного боя" // Проблемы изучения древнерусского зодчества. СПб.

Кирпичников А. Н. 1997. Раннесредневековая Ладога по данным новых историко-археологических исследований // Древности Поволховья. СПб.

Кирпичников А. Н. 1998. Историко-культурное наследие Старой Ладоги // Ладога и эпоха викингов. СПб.

Кирпичников А. Н., Казанский Н. Н. 1998. Византийская митрополичья печать, найденная в Старой Ладоге // Ладога и эпоха викингов. СПб.

Кирпичников А. Н., Казанский Н. Н. 1998. Печать византийского митрополита из Старой Ладоги // Церковная археология. Вып. 4. СПб.

Кирпичников А. Н., Назаренко В. А. 1992. Археологические открытия в Старой Ладоге: Черты сходства средневековых городов региона Балтики // Археологические вести, № 1. СПб.

Кирпичников А. Н., Назаренко В. А. 1992. Ладога - укрепленное поселение на востоке Балтийского региона в эпоху раннего средневековья // Археологические изыскания. Вып. 14. СПб.

Кирпичников А. Н. Сарабьянов В. Д. 1996. Старая Ладога - древняя столица Руси. СПб.

Корзухина Г. Ф. 1961. О времени появления укрепленного поселения в Старой Ладоге // Советская археология, № 3. М.

Корзухина Г. Ф. 1971. О некоторых ошибочных положениях в интерпретации материалов Старой Ладоги // Скандинавский сборник 16. Таллин.

Кузьмин С. Л. Ладога в эпоху раннего средневековья

Кузьмин С.Л. От Владимира до Владимира (Русь между язычеством и христианством). научно-популярный роман-поэма

Кузьмин С.Л. От Скифии к России

Кузьмин С. Л. 1999. Сопки Нижнего Поволжья: взгляд на проблему на исходе XX века // Раннесредневековые древности Северной Руси и ее соседей. СПб.

Кузьмин С. Л., Волковицкий А. Н. 2002. Ладожские бастионы и горизонт В Земляного городища (проблема хронологии) // Ладога и Северная Евразия от Байкала до Ла-Манша. связующие пути и организующие центры. СПб.

Репников Н. И. 1904. Поездка в Старую Ладогу // ЗОРСА. Т. 5. Вып. 2. СПб.

Репников Н. И. 1915. Старая Ладога // Сб. Новгородского общества любителей древностей. Т. 7. Новгород.

Рябинин Е. А. 1980. Скандинавский производственный комплекс из Старой Ладоги // Скандинавский сборник 25, Таллин.

Рябинин Е. А. 1985. Новые открытия в Старой Ладоге (итоги раскопок на Земляном городище 1973-1975 гг.) // Средневековая Ладога. Новые археологические открытия и исследования. Л.

Рябинин Е. А. 1995. Предметы вооружения и их имитации из Старой Ладоги (материалы новых исследований) // Древности Северо-Западной России. СПб.

Рябинин Е.А. 199. "Деревянный мир" раннесредневековой Лодоги (по материалам раскопок Земляного городища 1973-1985 гг.) // Раннесредневековые древности Северной Руси и её соседей. СПб.

Рябинин Е. А. 1992. Уникальный комплекс снаряжения верхового коня из Старой Ладоги (к истории русско-западноевропейских связей в московскую эпоху) // Slavica. Gandensia. 19.

Рябинин Е. А., Черных Н. Б. 1988. Стратиграфия застройки и хронология нижнего слоя Староладожского Земляного городища в свете новых исследований // Советская археология 1. М.

Научно-методические источники и литература, использованные при подготовке настоящей работы

Алексеев Ю.В., Сомов Г.Ю., Шевченко Э.А. «Градостроительное планирование достопримечательных мест»: в 2 т. Монография. // Издательство АСВ, 2012 год.

Алферова Г.В. «Русские города XVI-XVII веков». // Ин-т истории СССР АН СССР; ЦНИИ теории и истории архитектуры. // М.: Стройиздат, 1989 год. 216 страниц, иллюстрации.

Беккер А. Ю., Щенков А. С. «Современная городская среда и архитектурное наследие». // М.: Стройиздат, 1986 год.

Белецкая Е. А., Крашенникова Н. Л., Чернозубова Л. Е., Эрн И. В. «Образцовые проекты в жилой застройке русских городов XVIII – XIX вв». // М. 1961 год. 204 страниц, иллюстрации

Беляева Е.Л. «Архитектурно-пространственная среда города как объект зрительного восприятия». // М.: Стройиздат, 1977 год..127 страниц, иллюстрации

Бондаренко И. А. «Древнерусское градостроительство: Традиции и идеалы». Учебное пособие. Изд. 2-е, доп. // М. Книжный дом «ЛИБРОКОМ», 2009 год. 192 страниц, иллюстрации

Владимиров В. В. Яргина З. Н. «Город и ландшафт (проблемы, конструктивные задачи и решения)» // М. Мысль, 1986 год. – 238 страниц, иллюстрации, карты, схемы.

Всесоюзное научно-техническое совещание «Планировка и застройка исторических городов»: Материалы к совещанию // Госгражданстрой, Союз архитекторов СССР, Госстрой РСФСР. – Л. 1978 год.

Высоковский А.А.. Субстанциональные свойства среды. в сб. научн. трудов (ВНИИТАГ) // М. 1990 год.

«Городская среда: проблемы существования». под ред. Высоковского А.А. и Каганова. Г.З. // М. 1990 год.

Духовные и договорные грамоты великих и удельных князей XIV-XVI вв. М.-Л., 1960, № 89, с. 355-356

Заринская И.З., Павловская Е.Э.. «Средовой потенциал полугородской культуры». - в сб. научн. трудов (ВНИИТАГ), «Городская среда: проблемы существования. под ред. А.А.Высоковского и Г.З.Каганова. // М.:1990 год.

Каганов Г.З. «Освоенность городской среды. Культура города: Проблемы качества городской среды». // М., 1986 год.

Кириллова Л.И. «Масштаб в архитектуре XXI века». // М.: 1997 год.

«Консервация и реставрация недвижимых памятников истории и культуры». Экспресс-информ. – Вып. 2. - Методы исследования исторических городов и принципы их сохранения в современных условиях. – М., 1990 год. 20 страниц, иллюстрации

Косенкова Ю. Л. «Советский город 1940-х – первой половины 1950-х годов: От творческих поисков к практике строительства». Изд. 2-е, доп. – М.: Книжный дом «ЛИБРОКОМ», 2009 год. 440 страниц, иллюстрации, цв. вкл.

Лавров В. А. «Развитие планировочной структуры исторически сложившихся городов». // М.: Стройиздат, 1977 год.

Левинсов А.Г. «Традиционные ценностные системы и город. Урбанизация и рабочий класс в условиях научно-технической революции». // М., 1970 год.

Маслов А. В. «Новая архитектура в исторической среде». Научное издание. // М. Строй- издат 1990 год.

«Методологическое руководство по учёту объектов культурного наследия». // М.: «АртКосалтинг», 2008 год.

Мжельский В. М. «Архитектурно-пространственная среда торговых площадей уездных городов России конца XVIII- первой половины XIX в». (на примере губерний центра Европейской России) // Новосибирск : Издательство «Наука», 2006 год. 195 страниц, иллюстрации

Михайловский Е. В. «Общественное значение памятников архитектуры // Теория и практика реставрационных работ». // Сб. № 3. // М., 1972 год.

Михайлов Д. Р. «Граница» как категория «средового подхода». Социально-психологические основы средообразования». Тезисы конференции. // Таллинн, 1985;

Ожегов С. С. «Типовое и повторное строительство в России в XVIII-XIX вв». – 2-е изд. // М.: Стройиздат, 1987 год. 224 страниц, иллюстрации

«Охрана и реставрация архитектурного наследия – Организационно-правовые и экономические проблемы» // М., Информационно-издательский отдел РААСН, 2000 год. 120 страниц, иллюстрации

«Опыт проведения предпроектных исследований исторически ценных городов» (обзор). // М.: 1974

«Памятники архитектуры в структуре городов СССР». // М., 1978 год.

«Памятники архитектуры и современная городская застройка». // М.: Стройиздат, 1973 год.

Пруцын О. И. «Город и архитектурное наследие». // М.: Стройиздат, 1980 год.

Пруцын О. И. «Человек и архитектурно-историческая среда» // Архитектура СССР. 1983 год. № 2.

Пруцын О. И. «Функциональное обновление среды» // Архитектура СССР. 1986 год. № 1.

Пруцын О. И., Рымашевский Б., Борусевич В. «Архитектурно-историческая среда» // Под ред. О. И. Пруцына; Пер. с пол. гл. 6-15 М. В. Предтеченского. – М.: Стройиздат, 1990. – 408 страниц, иллюстрации

Ревякин П. П. «Реконструкция городов и сохранение памятников истории и культуры»: Сб. статей. «Памятники отечества». Всероссийское общество охраны памятников истории и культуры. – М.: Современник, 1972. – С. 90-96.

«Реконструкция исторически ценных городов в СССР». (Обзор). Подготовлен НИИТИ в 1970 г. - М.: ЦНТИ по гражданскому строительству и архитектуре, 1972 год.

«Русский город» (историко-методологический сборник) / Под ред. В. Л. Янина. // М.: Изд. Московского университета, 1976.

Савкин К.М. «Взаимоотношение элементов исторической среды города: Социокультурный аспект. Историко-культурное наследие: сохранение, освоение и использование». // М., 1989 год.

«Средовой подход в архитектуре и градостроительстве» под ред. Высоковского А. А. - Москва, 1989 год.

«Социокультурное пространство диалога» // М.: Наука, 1999 год. 221 страница, иллюстрации

Стешенко Л.А., Тепферов В.Д. «О памятниках истории и культуры». // М.: «Юридическая литература», НИИ теории и истории архитектуры. – М. Стройиздат, 1986 год. 204 страницы, иллюстрации

Твердовский Л. М. «Композиция городских улиц и дорог». Методическое пособие для студентов архитектурного факультета. // Ленинград. Изд-во Акад. Художеств, 1962 год.

«Уникальные территории в культурном и природном наследии регионов». Сб. науч. тр. М.: Изд. РНИИ культурного и природного наследия. 1994 год. 216 страниц, иллюстрации

Уикс К.Д., Гример Э.И. «Сохранение, восстановление, реставрация и реконструкция исторических объектов». Пер. с англ. – М.: Центр наследия, 2008 год. 240 страниц, иллюстрации

«Указания по организации охранных зон памятников архитектуры». – М., 1962.

Чантурия Ю. В. «Научно-методические указания по учету историко-культурного наследия при составлении проектов планировки центров городов БССР». – Минск, 1976.

Чудинова Т. С. «Формирование вертикальной композиции исторических центров приречных городов (на примере городов Поволжья)» : Автореф. дис. Канд. арх-ры МАрХИ, 1984 год.

Щенков А.С.. «Пособие по историко-архитектурным предпроектным исследованиям исторических поселений». – М., 2003 год

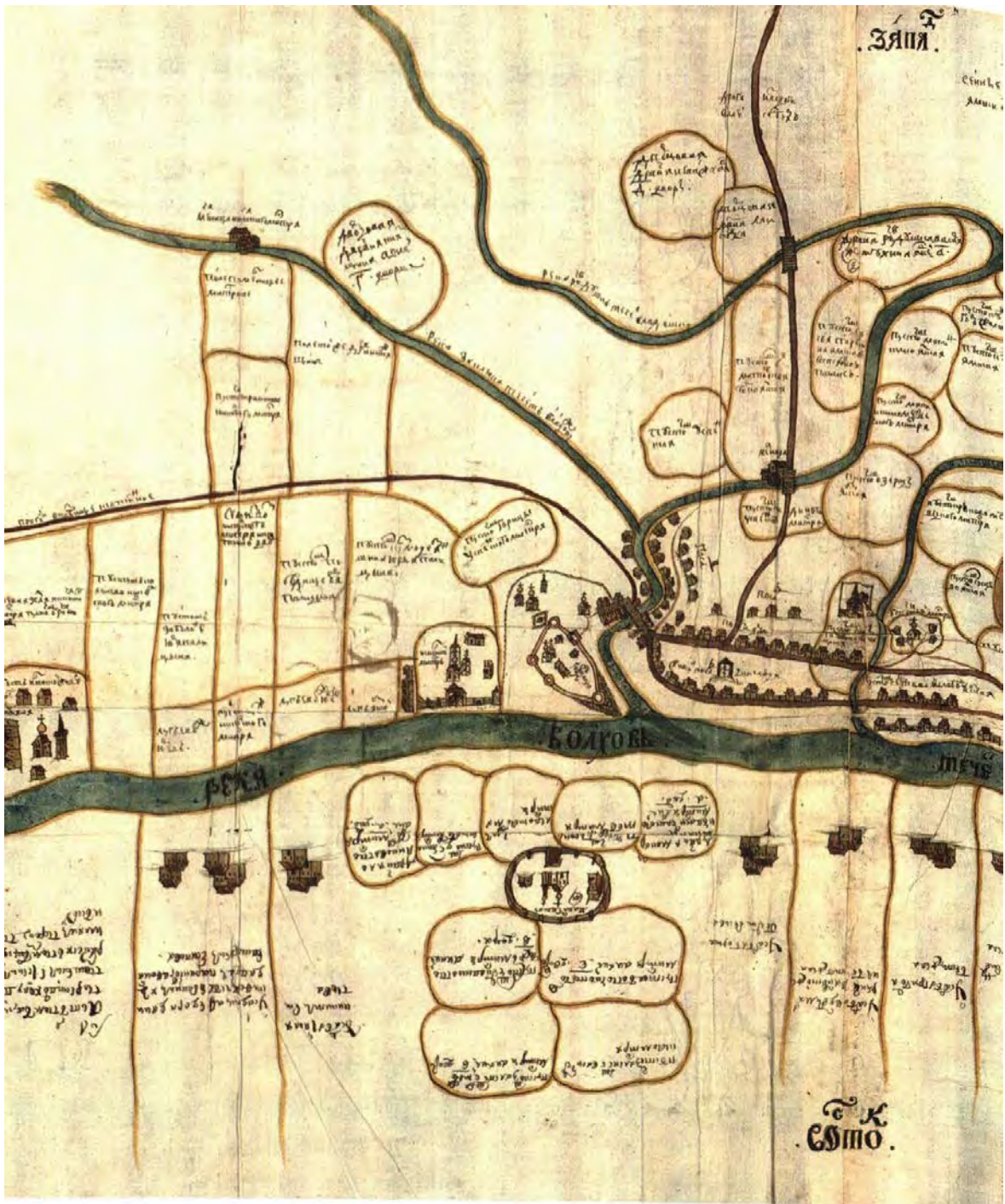
Приложение № 2

к Акту государственной историко-культурной экспертизы
, проведенной с целью уточнения сведений
об объекте культурного наследия регионального значения:
«Поселение Старая Ладога» по адресу:
Ленинградская область, Волховский район, с. Старая Ладога
(Ленинградская область, Волховский муниципальный район,
Староладожское сельское поселение, с. Старая Ладога)

Иконографические материалы

Перечень представленных иконографических материалов

- Илл.1. План Ладоги и земель по Волхову вокруг города. 1706 г. Подьячий Новгородской приказной палаты Юрий Водиллов. РГАДА. Опувл.: Мильчик М. И. Старая Ладога. Очерк градостроительной истории. СПб. 2014 г.
- Илл.2. Ладога в 1634 г. Гравюра из Книги А.Олеария. Опувл.: А.Н. Кирпичников. Каменные крепости Новгородской земли. Л., Наука - Ленинградское отделение, 1984 г. Рис.34.
- Илл.3. М.М. Иванов. Вид древностей в Старой Ладоге. Около 1785. ГРМ.
- Илл.4. Старая Ладога. Шпак В. , гравер Даммюллер Э.1870
- Илл.5. Староладожская крепость до 1500 г. Реконструкция Д.Сабонеева, 1884. Опувл.: А.Н. Кирпичников. Каменные крепости Новгородской земли. Л., Наука - Ленинградское отделение, 1984 г., Рис. 38.
- Илл.6. Ладожская крепость 1490-х годов. Реконструкция А.Кирпичникова и О.Овсянниковой 1976 г. Опувл.: А.Н. Кирпичников. Каменные крепости Новгородской земли. Л., Наука - Ленинградское отделение, 1984 г., Рис. 40.
- Илл.7. Вид Климентовской башни с юго-западной стороны. Фото 1893 г. Источник: <http://pastvu.com>
- Илл. 8. Руины крепости. Фото 1880-е гг.
- Илл. 9. Успенский монастырь. Фото 1880-е гг.
- Илл.10. Вид Раскатной башни. Фото 1893 г. Источник: <http://pastvu.com>
- Илл.11. Общий вид городища с южной стороны. Фото 1893 г. Источник: <http://pastvu.com>
- Илл.12. раскатная башня. Фото 1893 г. Источник: <http://pastvu.com>
- Илл.13. Южный фасад церкви св.Георгия. Фото 1893 г. Источник: <http://pastvu.com>
- Илл.14. Лестница к колодцу под бывшей Тайничной башней. Фото 1893 г. Источник: <http://pastvu.com>
- Илл.15. Обнажение остатков стены восточного фаса городища. Фото 1893 г. Источник: <http://pastvu.com>
- Илл.16. Раскатная башня. Фото 1895 г. Источник: <http://pastvu.com>
- Илл.17. Церковь св.Дмитрия Солунского. Фото 1895-1903 гг. Источник: <http://pastvu.com>
- Илл.18. Церковь св.Георгия. Фото 1896 г. Источник: <http://pastvu.com>
- Илл. 19. Вид на Старую Ладогу. Фото 1909 г. Автор: С.М. Прокудин-Горский.
- Илл. 20. Вид на церковь св. Георгия. Старая Ладога. Фото 1909 г. Автор: С.М. Прокудин-Горский.
- Илл. 21. Вход в ограду церкви св. Георгия. Фото 1909 г. Автор: С.М. Прокудин-Горский.
- Илл. 22. Выход из ограды церкви св. Георгия. Рюриковские укрепления. Фото 1909 г. Автор: С.М. Прокудин-Горский.
- Илл. 23. Церковь Иоанна Предтечи на Малышевой горе. Старая Ладога. Фото 1909 г. Автор: С.М. Прокудин-Горский.
- Илл. 24. Женский Успенский монастырь. Фото 1909 г.
- Илл. 25. Монастырь Св. Николая Чудотворца. Старая Ладога. Фото 1909 г.
- Илл.26. Церковь св.Дмитрия Солунского. Фото 1960-70 гг. Источник: <http://pastvu.com>
- Илл.27. Вид на крепость и собор св. Георгия. Фото 1960-70 гг. Источник: <http://pastvu.com>
- Илл.28. Вид на собор св.Георгия и церковь св.Дмитрия Солунского. Фото 1960-70 гг. Источник: <http://pastvu.com>
- Илл.29. Воротная башня Староладожской крепости.. Фото 1970-72 гг. Источник: <http://pastvu.com>
- Илл.30. Крепость. Остатки укрепления и церковь Георгия. Вторая половина XII в. Общий вид со стороны Волхова Опувл.: «Русь белокаменная», Л., 1969 .




Илл.1. План Ладоги и земель по Волхову вокруг города. 1706 г. Подьячий Новгородской приказной палаты Юрий Водилев. РГАДА. Опувл.: Мильчик М. И. Старая Ладога. Очерк градостроительной истории. СПб. 2014 г.



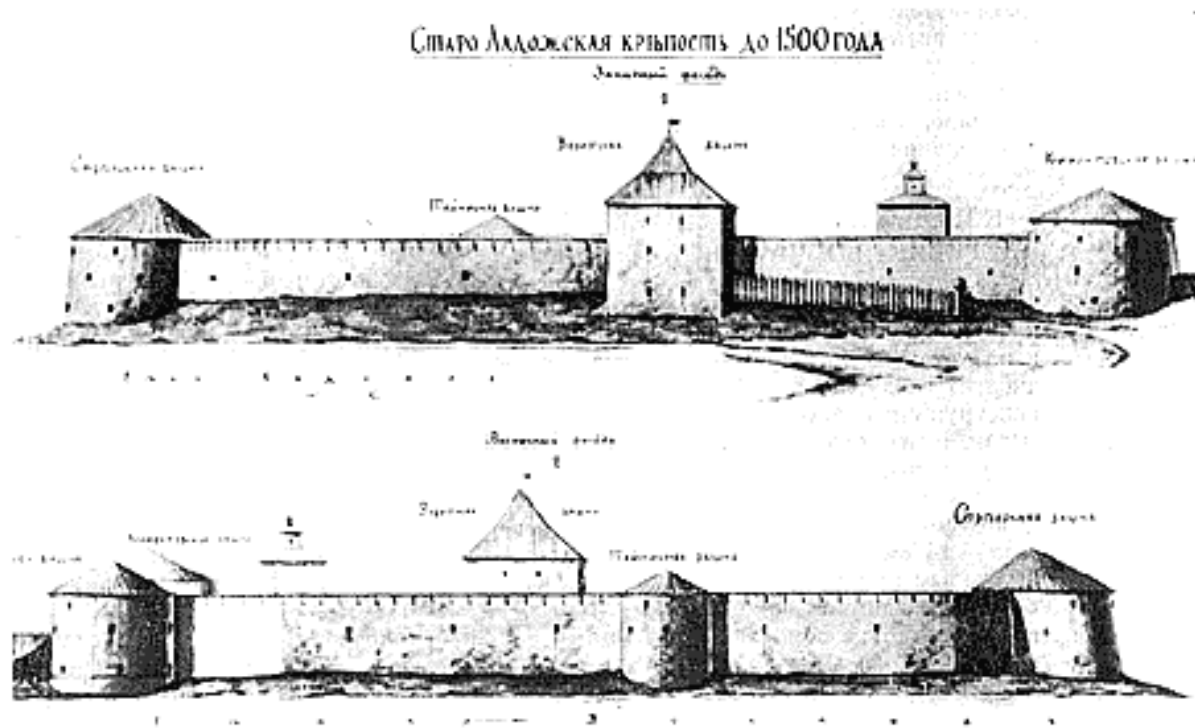
Илл.2. Ладога в 1634 г. Гравюра из Книги А.Олеария. Опувл.: А.Н. Кирпичников. Каменные крепости Новгородской земли. Л., Наука - Ленинградское отделение, 1984 г. Рис.34.



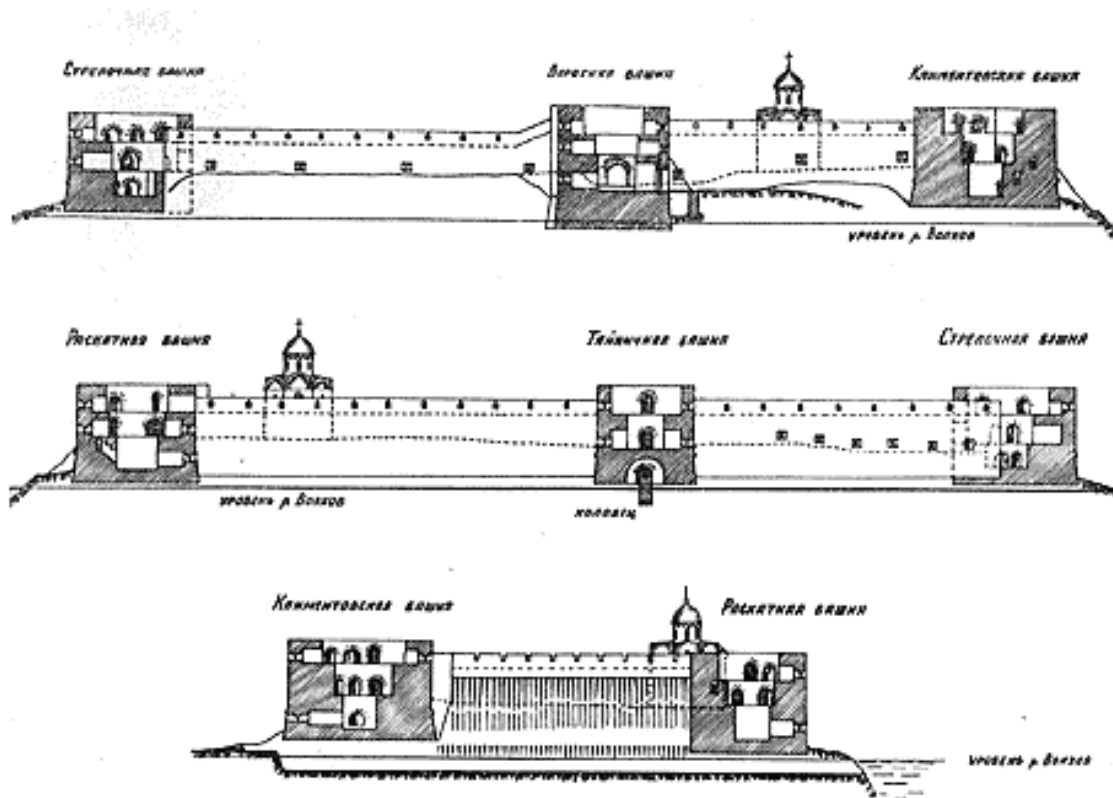
Илл.3. М.М. Иванов. Вид древностей в Старой Ладоге. Около 1785. ГРМ.



Илл.4. Старая Ладога. Шпак В. , гравер Даммюллер Э.1870



Илл.5. Староладожская крепость до 1500 г. Реконструкция Д.Сабонеева, 1884. Опубл.: А.Н. Кирпичников. Каменные крепости Новгородской земли. Л., Наука - Ленинградское отделение, 1984 г., Рис. 38.



Илл.6. Ладожская крепость 1490-х годов. Реконструкция А.Кирпичникова и О.Овсянниковой 1976 г. Оpubл.: А.Н. Кирпичников. Каменные крепости Новгородской земли. Л., Наука - Ленинградское отделение, 1984 г., Рис. 40.




Илл.7. Вид Климентовской башни с юго-западной стороны. Фото 1893 г. Источник: <http://pastvu.com>



Илл. 8. Руины крепости. Фото 1880-е гг.



Илл. 9. Успенский монастырь. Фото 1880-е гг.



Илл.10. Вид Раскатной башни. Фото 1893 г. Источник: <http://pastvu.com>



Илл.11. Общий вид городища с южной стороны. Фото 1893 г.
Источник: <http://pastvu.com>



Илл.12. раскатная башня. Фото 1893 г. Источник: <http://pastvu.com>



Илл.13. Южный фасад церкви св.Георгия. Фото 1893 г. Источник: <http://pastvu.com>



Илл.14. Лестница к колодцу под бывшей Тайничной башней. Фото 1893 г. Источник: <http://pastvu.com>



Илл.15. Обнажение остатков стены восточного фасаа городища. Фото 1893 г. Источник: <http://pastvu.com>




Илл.16. Раскатная башня. Фото 1895 г. Источник: <http://pastvu.com>




Илл.17. Церковь св.Дмитрия Солунского. Фото 1895-1903 гг.
Источник: <http://pastvu.com>



Илл.18. Церковь св.Георгия. Фото 1896 г. Источник: <http://pastvu.com>



Илл. 19. Вид на Старую Ладогу. Фото 1909 г. Автор: С.М. Прокудин-Горский.



Илл. 20. Вид на церковь св. Георгия. Старая Ладога. Фото 1909 г. Автор: С.М. Прокудин-Горский.



Илл. 21. Вход в ограду церкви св. Георгия. Фото 1909 г. Автор: С.М. Прокудин-Горский.



Илл. 22. Выход из ограды церкви св. Георгия. Рюриковские укрепления. Фото 1909 г. Автор: С.М. Прокудин-Горский.



Илл. 23. Церковь Иоанна Предтечи на Малышевой горе. Старая Ладога. Фото 1909 г. Автор: С.М. Прокудин-Горский.



Илл. 24. Женский Успенский монастырь. Фото 1909 г.



Илл. 25. Монастырь Св. Николая Чудотворца. Старая Ладога. Фото 1909 г.



Илл.26. Церковь св.Дмитрия Солунского. Фото 1960-70 гг.
Источник: <http://pastvu.com>



Илл.27. Вид на крепость и собор св. Георгия. Фото 1960-70 гг. Источник:
<http://pastvu.com>



Илл.28. Вид на собор св.Георгия и церковь св.Дмитрия Солунского. Фото 1960-70 гг. Источник: <http://pastvu.com>



Илл.29. Воротная башня Староладожской крепости.. Фото 1970-72 гг. Источник:
<http://pastvu.com>



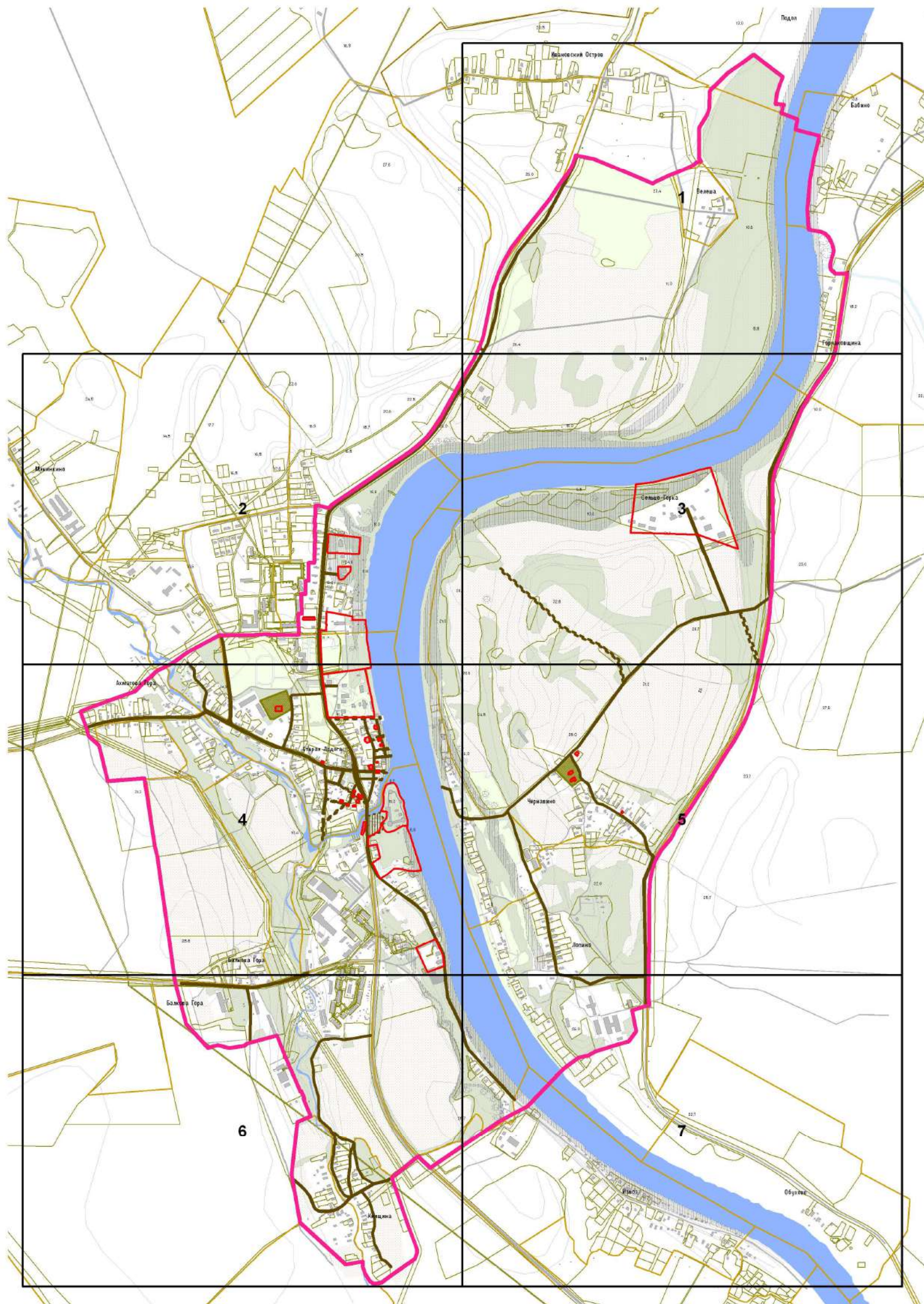
Илл.30. Крепость. Остатки укрепления и церковь Георгия. Вторая половина XII
в. Общий вид со стороны Волхова
Опубл.: «Русь белокаменная», Л., 1969 .

Приложение № 3

к Акту государственной историко-культурной экспертизы
, проведенной с целью уточнения сведений
об объекте культурного наследия регионального значения:
«Поселение Старая Ладога» по адресу:
Ленинградская область, Волховский район, с. Старая Ладога
(Ленинградская область, Волховский муниципальный район,
Староладожское сельское поселение, с. Старая Ладога)
















































Историко-культурный опорный план

КАРТА (СХЕМА) ИСТОРИКО-КУЛЬТУРНОГО ОПОРНОГО ПЛАНА
ОБЪЕКТА КУЛЬТУРНОГО НАСЛЕДИЯ РЕГИОНАЛЬНОГО ЗНАЧЕНИЯ - ДОСТОПРИМЕЧАТЕЛЬНОЕ МЕСТО "ПОСЕЛЕНИЕ "СТАРАЯ ЛАДОГА"
СХЕМА РАСКЛАДКИ ЛИСТОВ



КАРТА (СХЕМА) ИСТОРИКО-КУЛЬТУРНОГО ОПОРНОГО ПЛАНА
 ОБЪЕКТА КУЛЬТУРНОГО НАСЛЕДИЯ РЕГИОНАЛЬНОГО ЗНАЧЕНИЯ - ДОСТОПРИМЕЧАТЕЛЬНОЕ МЕСТО "ПОСЕЛЕНИЕ "СТАРАЯ ЛАДОГА"

УСЛОВНЫЕ ОБОЗНАЧЕНИЯ

	ГРАНИЦА ТЕРРИТОРИИ ДОСТОПРИМЕЧАТЕЛЬНОГО МЕСТА				
ОБЪЕКТЫ КУЛЬТУРНОГО НАСЛЕДИЯ:					
	ТЕРРИТОРИИ ОБЪЕКТОВ КУЛЬТУРНОГО НАСЛЕДИЯ				
ОБЪЕКТЫ КУЛЬТУРНОГО НАСЛЕДИЯ ФЕДЕРАЛЬНОГО ЗНАЧЕНИЯ:					
	ЗДАНИЯ И СООРУЖЕНИЯ				
	ГОРОДИЩЕ И СЕЛИЩЕ "СТАРАЯ ЛАДОГА"				
	ИСТОРИЧЕСКИЕ ЗАХОРОНЕНИЯ				
ОБЪЕКТЫ КУЛЬТУРНОГО НАСЛЕДИЯ РЕГИОНАЛЬНОГО ЗНАЧЕНИЯ:					
УТР. 	СУЩ. 	ЗДАНИЯ И СООРУЖЕНИЯ			
ОБЪЕКТЫ АРХЕОЛОГИИ:					
	ГРАНИЦА АРХЕОЛОГИЧЕСКОГО КУЛЬТУРНОГО СЛОЯ				
	КУЛЬТУРНЫЙ СЛОЙ ЛАДОЖСКОГО ПОСАДА VIII-XV ВВ.				
	КУЛЬТУРНЫЙ СЛОЙ НИКОЛЬСКОГО КОНЦА, ГОРОДА СТАРАЯ ЛАДОГА IX-XII ВВ.				
	КУЛЬТУРНЫЙ СЛОЙ БОГОРОДИЦКОГО КОНЦА, ГОРОДА СТАРАЯ ЛАДОГА XI-XIII ВВ.				
	КУЛЬТУРНЫЙ СЛОЙ ВАСИЛЬЕВСКОГО ПОГОСТА XV-XVII ВВ.				
	КУЛЬТУРНЫЙ СЛОЙ МОНАСТЫРЯ "РОЖДЕСТВО ИОАННА ПРЕДТЕЧИ" К. XVII-XVIII ВВ.				
	КУЛЬТУРНЫЙ СЛОЙ НА ТЕРРИТОРИИ ЛАДОЖСКОЙ КАМЕННОЙ КРЕПОСТИ				
	СЕЛИЩА, ГОРОДИЩА				
	МОГИЛЬНИКИ				
	СОПКИ				
	ОСНОВАНИЯ ЦЕРКВЕЙ				
ПАМЯТНИКИ ПРИРОДЫ:					
	УСАДЕБНЫЕ ПАРКИ				
	ДОЛИНА РЕКИ ЗАКЛЮКА				
УТР. 	СУЩ. 	ЭЛЕМЕНТЫ ИСТОРИЧЕСКОЙ ПЛАНИРОВОЧНОЙ СТРУКТУРЫ:			
		УЛИЦЫ, ДОРОГИ, ПРОЕЗДЫ			
		ПЛОЩАДИ			
			КЛАДЕИЩА		
		ЭЛЕМЕНТЫ ЛАНДШАФТНО-КОМПОЗИЦИОННОЙ СТРУКТУРЫ:			
			ОСНОВНЫЕ ДОМИНАНТЫ		
			ОСНОВНЫЕ ВИЗУАЛЬНЫЕ НАПРАВЛЕНИЯ		
			ПАНОРАМЫ С ПУТЕЙ ОБЗОРА		
			ПАНОРАМЫ С ПЛОЩАДОК ОБЗОРА		
			ВИДЫ С ПЛОЩАДОК ОБЗОРА		
			ПЕРЕПАДЫ РЕЛЬЕФА		
			ЛЕСА И КУСТАРНИКИ		
			ЛУГА		
			ПОЛЯ		
			ЭЛЕМЕНТЫ ГИДРОСИСТЕМЫ		
			ГРАНИЦА ТЕРРИТОРИИ МУЗЕЯ-ЗАПОВЕДНИКА		
			ГРАНИЦА ПАМЯТНИКА ПРИРОДЫ "СТАРОЛАДОЖСКИЙ"		
			ИСТОРИЧЕСКАЯ ЗАСТРОЙКА		
			ИСТОРИЧЕСКИЕ ПЕРЕПРАВЫ		
			ИСТОРИЧЕСКИЕ ПРИСТАНИ		
			ДИССОНИРУЮЩИЕ ОБЪЕКТЫ И ТЕРРИТОРИИ		
			ГРАНИЦЫ КАДАСТРОВЫХ КВАРТАЛОВ		
			ЗЕМЕЛЬНЫЕ УЧАСТКИ, ВКЛЮЧЕННЫЕ В ЕГРН		
			ОБЪЕКТЫ ЗАСТРОЙКИ		
			ЭЛЕМЕНТЫ ПЛАНИРОВОЧНОЙ СТРУКТУРЫ		

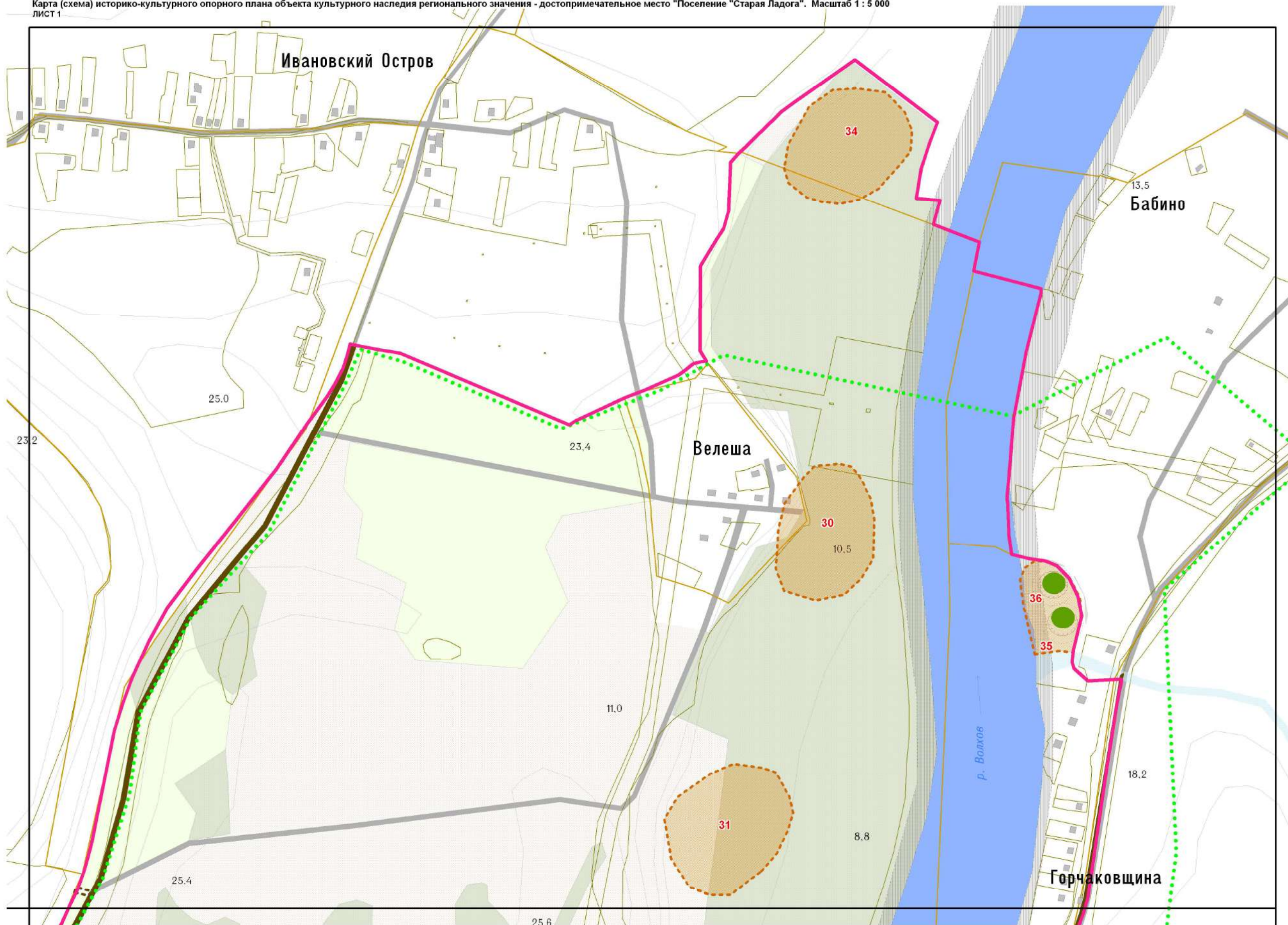
КАРТА (СХЕМА) ИСТОРИКО-КУЛЬТУРНОГО ОПОРНОГО ПЛАНА
ОБЪЕКТА КУЛЬТУРНОГО НАСЛЕДИЯ РЕГИОНАЛЬНОГО ЗНАЧЕНИЯ - ДОСТОПРИМЕЧАТЕЛЬНОЕ МЕСТО "ПОСЕЛЕНИЕ "СТАРАЯ ЛАДОГА"

ЭКСПЛИКАЦИЯ ОБЪЕКТОВ КУЛЬТУРНОГО НАСЛЕДИЯ

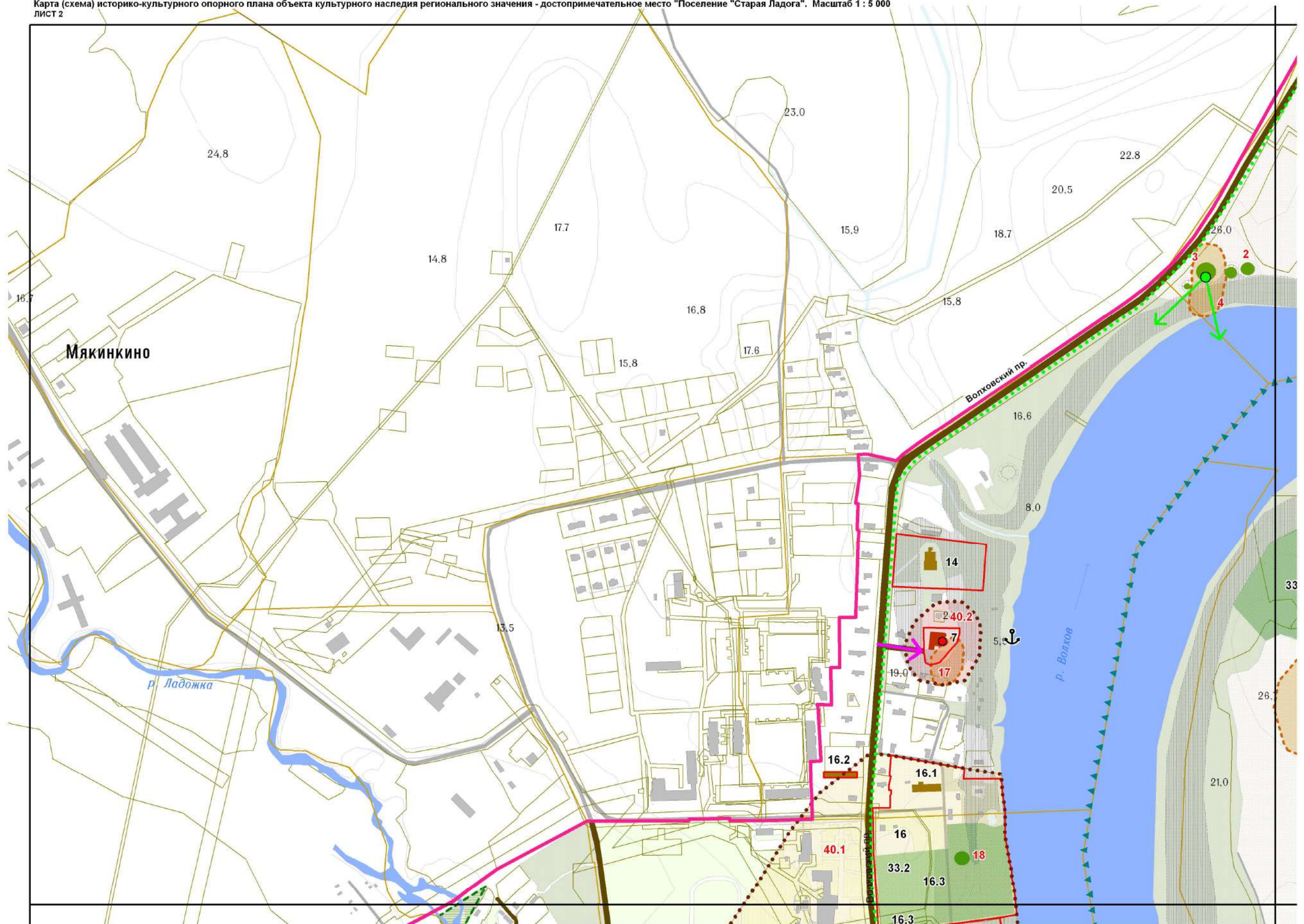
1. Крепость "Старая Ладога", основана в XII в., перестроена XV-XVI вв.
- 1.1. Церковь Георгия Победоносца с фресками
- 1.2. Церковь великомученика Дмитрия Солунского
2. Городище и селище "Старая Ладога"
3. Успенский монастырь
4. Церковь Успения, XII в.
5. Никольский монастырь
6. Никольская церковь, XII в.
7. Церковь Иоанна Предтечи, 1695 г.
8. Церковь Алексея, 1833 г.
9. Церковь Василия Кесарийского, 1688 г.
10. Могила Максимова Василия Максимовича (1844-1911 гг.) художника
11. Церковь Преображения, XIX в.
12. Часовня XIX в.
13. Здание бывшей школы (каменное) XIX в.
14. Здание бывшей женской гимназии (уточнен. двухклассной школы)
15. Часовня Успенского монастыря
16. Комплекс построек бывшей усадьбы "Успенское"
- 16.1. Дом Томилова XIX в.
- 16.2. Каменная рига усадьбы XIX в.
- 16.3. "Парк усадьбы "Успенское"
17. Кузница XIX в.
18. Каменная водяная мельница XIX в.
19. Каменный дом XIX в. (б. дом Боронина)
20. Деревянный дом XIX в. на Варяжской ул.
21. Деревянный (каменный) дом (б. дом Калязина) XIX в.
22. Деревянный дом (б. дом Шаткова) XIX в.
23. Деревянное здание почты XX в.
24. Амбар, XIX в.
25. Деревянный дом XIX в. на месте б. деревянной кельи Логзуиной
26. Бывший дом священников XIX в.
27. Бывший дом Фортунатова XIX в.
28. Бывший дом Ковалева XIX в.
29. Деревянные дома XIX в. (всего 7)
(уточнение: вокруг "Основания каменной церкви Воскресения Христова XII-XIII вв.)
30. Деревянный дом XIX в.
31. Бывший трактир XIX в. (б. дом Рыкова) у перевоза
32. Историческая планировка города Ладоги и древние улицы Варяжская и Прогонная
33. Памятники природы
- 33.1. Парк в урочище "Захолмье" ("Наволоки")
- 33.2. Аллея усадьбы Трегубова
- 33.3. Части парка на территории б. усадьбы Балке
- 33.4. Долина реки Заклюка до южной окраины деревни Княчино
- 33.5. Долина реки Ладонки
34. Мыза Бестужевых-Шаховского XIX в. (уточнено Усадьба Карпова "Любша")

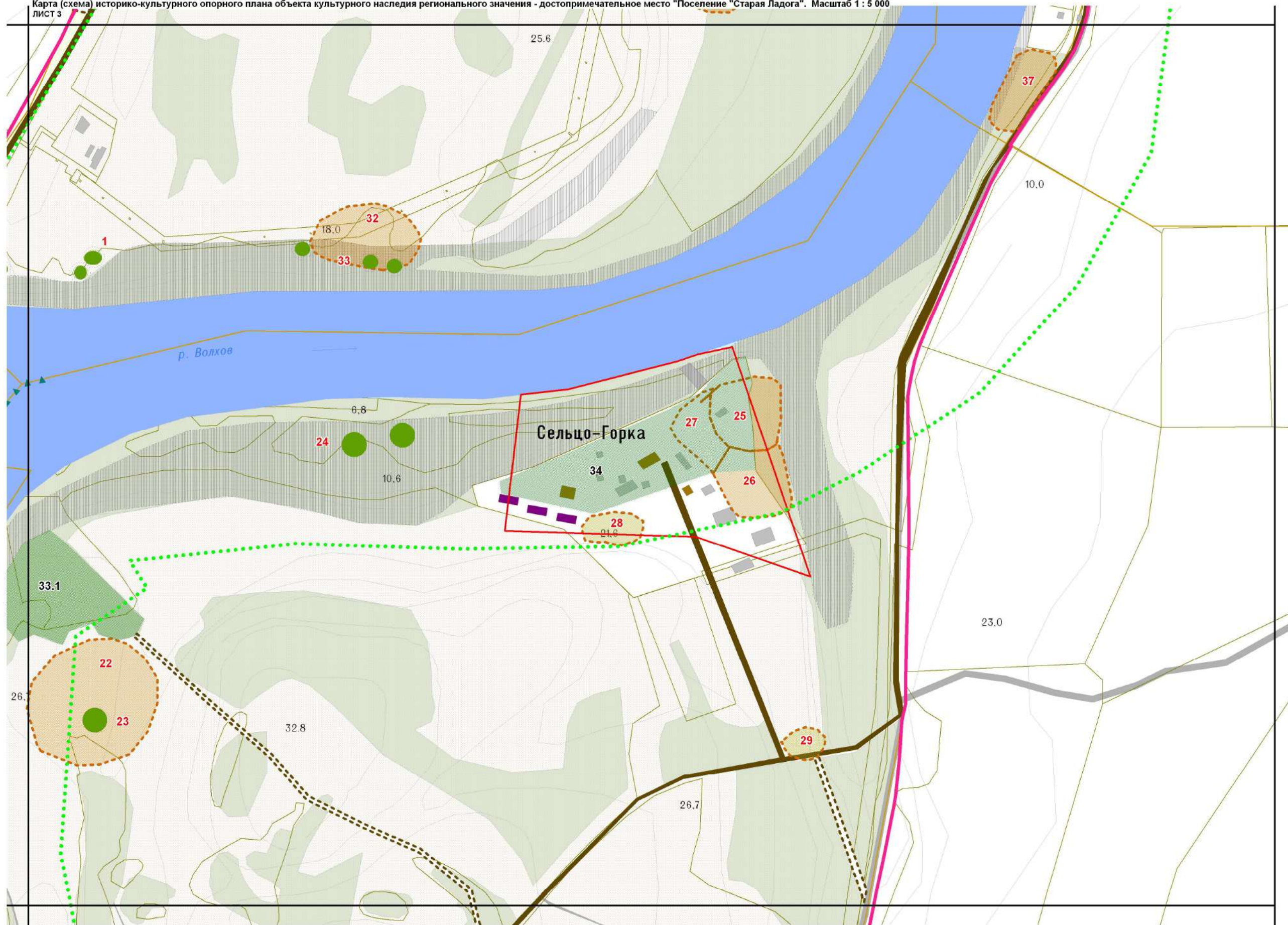
Объекты археологии:

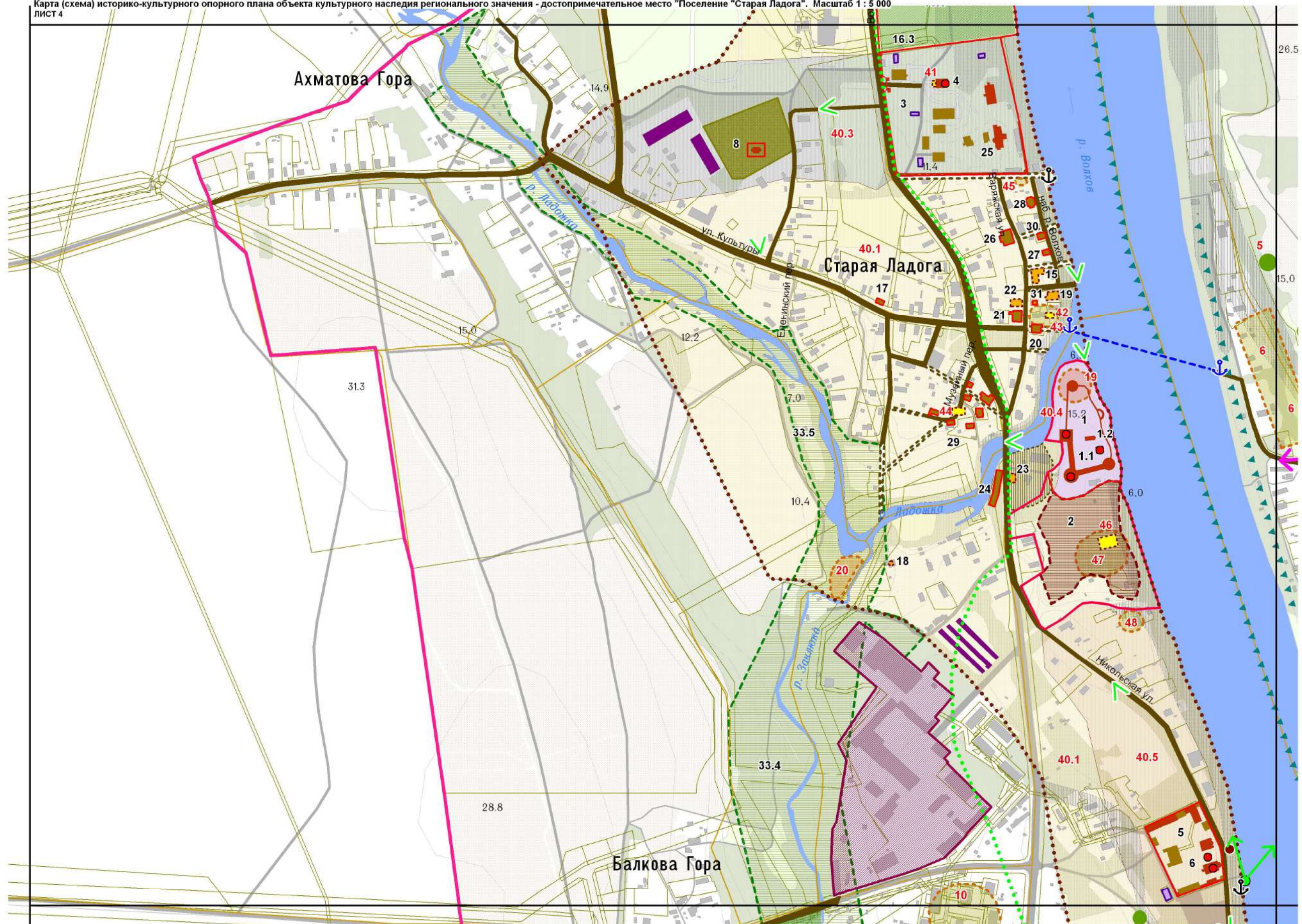
1. Группа сопок 1 VIII-IX вв.
2. Группа сопок 2 VIII-IX вв.
3. Сопка "Олегова могила" VIII - IX вв.
4. Селище у сопки "Олегова могила" 0,5 км севернее Малышевой горы, коренной левый берег р. Волхов.
5. Сопкообразное сооружение IX-XVI вв. севернее на 0,8 км от д. Чеснавино.
6. Курганный могильник IX- X вв. Берег реки Волхов, вторая терраса.
7. Группа сопок VIII-X вв. над урочищем.
8. Одинокая сопка IX-X вв. над берегом р. Волхов.
9. Грунтовый могильник I XI-XII вв., к югу от бывшего Никольского монастыря.
10. Курганный могильник VIII-X вв. к югу от бывшего Никольского монастыря.
11. Группа сопок VIII-X вв. к югу от б. Никольского монастыря.
12. Селище I XI-XV вв. на поле близ южной окраины села старая Ладога на коренном берегу р. Волхов.
13. Селище 2 конца - середины I тыс. до н. э., южная окраина села Старая Ладога, коренной берег р. Волхов.
14. Стоянка (неолит) I тыс. до н. э. на 0,7 км к юго-западу от южной окраины села.
15. Грунтовый могильник 2 X- XI вв. к югу от б. Никольского монастыря.
16. Княгининская руппа сопки VIII-X вв. на 0,7 км от д. Княчино.
17. Селище на Малышевой горе I тыс. до н. э. - рубеж н. э.
18. Сопка в парке б. усадьбы Томилова.
19. Стоянка (неолит) III-II тыс. до н.э. на стрелке мыса рек Волхов и Ладонки.
20. Селище XIV-XVII вв. у слияния р. Заклюка и р. Ладонка.
21. Курганный могильник VIII-X вв. за мостом вверх по течению р. Заклюка.
22. Селище X-XV вв. в урочище "Захолмье", ("Наволоки") в 0,5 км от деревни к северу, на берегу реки Волхов.
23. Одиночная сопка VIII-IX вв., "Захолмье", ("Наволоки").
24. Группа сопок VIII-IX вв., "Захолмье", ("Наволоки") на 0,7 км к северу от деревни, на берегу р. Волхов.
25. Городище в устье р. Любша VIII-XI вв.
26. Селище I в устье р. Любша, середины I в. до н. э.
27. Курганный могильник VIII-X вв. на б. Любша, VIII-X вв.
28. Стоянка каменных насыпей на берегу р. Любша, X-XIII вв. на 0,5 км к северу от устья реки.
30. Селище I XI-XIII вв. на территории деревни.
31. Селище 2 VIII-X вв. на 0,5 км южнее деревни.
32. Стоянка середины и второй половины II тыс. до н.э.
33. Группа сопок VIII-IX вв. на 0,5 км к югу от деревни.
34. Селище рубежа II-I тыс. до н. э. - середины I тыс. н. э.
35. Селище рубежа н. э. - середины I тыс. н. э. на 0,8 км к северу от деревни Горчаковщина.
36. Группа сопок VIII-IX вв. на полях у северного края деревни Горчаковщина.
37. Многослойное поселение рубежа II-I тыс. до н.э. - XI-XII вв. н.э. на 0,6 км от северного края деревни Горчаковщина.
38. Сопка I тыс. до н.э.-первая половина I тыс. н.э. у деревни Лопино.
39. Селище VIII-X вв. на берегу реки Волхов у д. Лопино.
40. Археологический культурный слой:
- 40.1. Культурный слой Ладонского посада VIII-XV вв.
- 40.2. Культурный слой монастыря "Рождество Иоанна Предтечи" к. XVII-XVIII вв.
- 40.3. Культурный слой Богородицкого конца, города Старая Ладога XI-XIII вв.
- 40.4. Культурный слой на территории Ладонской каменной крепости.
- 40.5. Культурный слой Никольского конца, города Старая Ладога IX-XII вв.
- 40.6. Культурный слой Васильевского погоста XV-XVII вв.
41. Основание каменного притвора б. церкви Успения Богородицы XII в.
42. Основание каменной церкви Спаса Всемилостивого XII в.
43. Грунтовый могильник при б. церкви Спаса Всемилостивого XII-XVII вв. на территории усадебных участков, у переправы на Варяжской ул.
44. Основание каменной церкви Воскресения Христова XII- XIII вв.
45. Могильник на Варяжской улице X- XI вв.
46. Основание каменной церкви Климента XII в. на Земляном городище.
47. Грунтовый могильник при церкви Климента XII- XIII вв. на Земляном городище.
48. Грунтовый могильник, перекрытый слоем поселения.



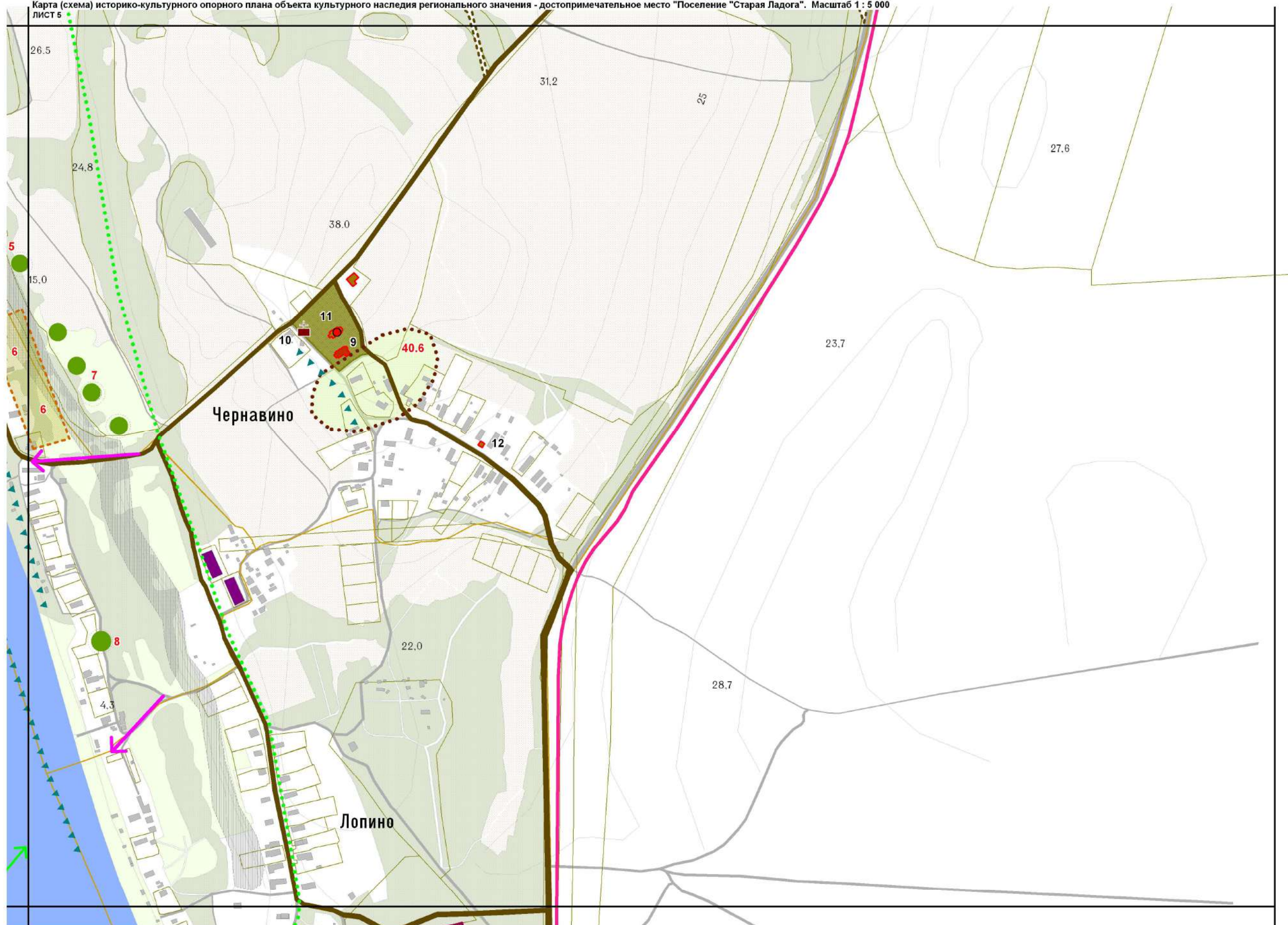
Карта (схема) историко-культурного опорного плана объекта культурного наследия регионального значения - достопримечательное место "Поселение "Старая Ладога". Масштаб 1 : 5 000
ЛИСТ 2

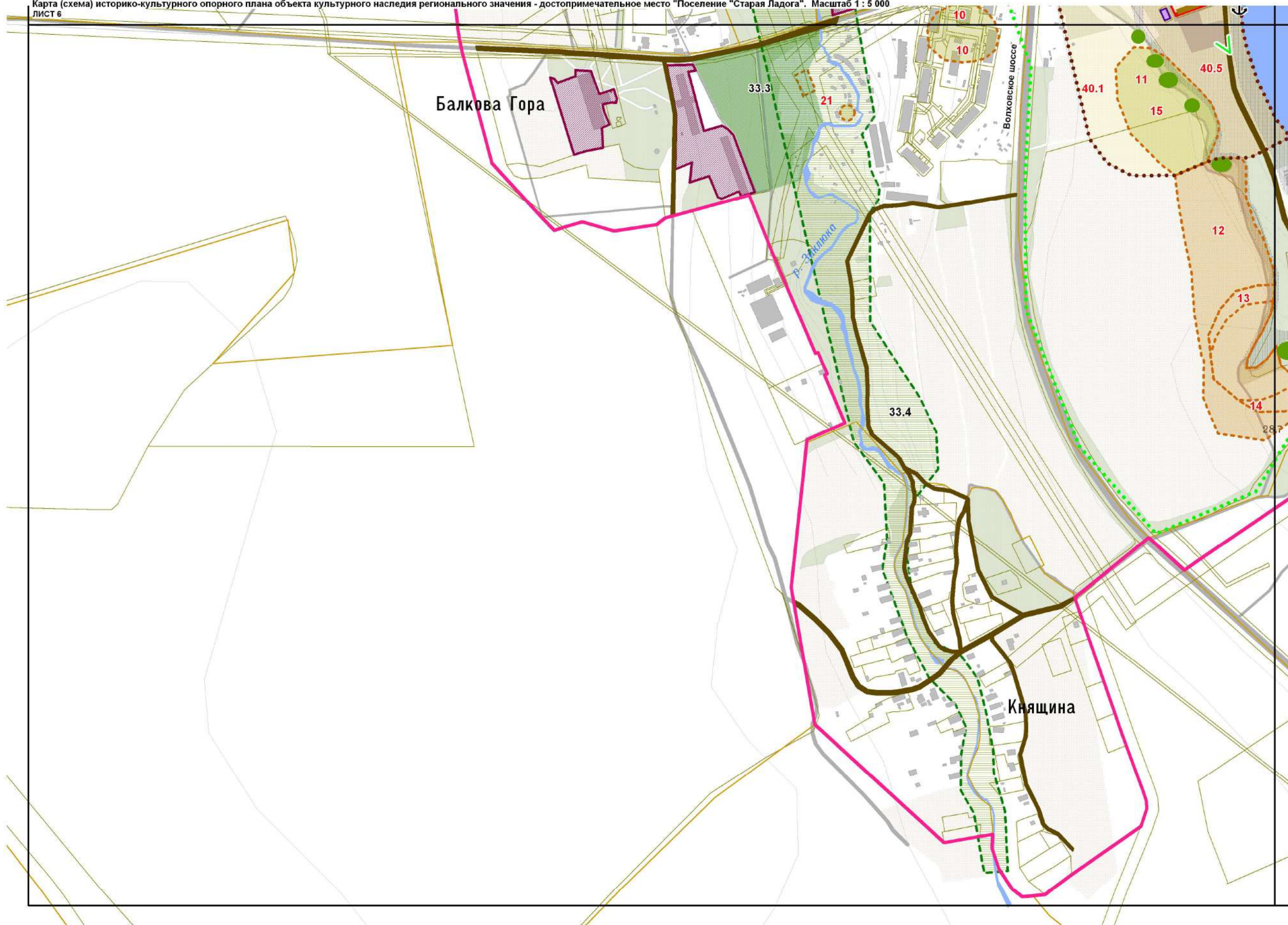


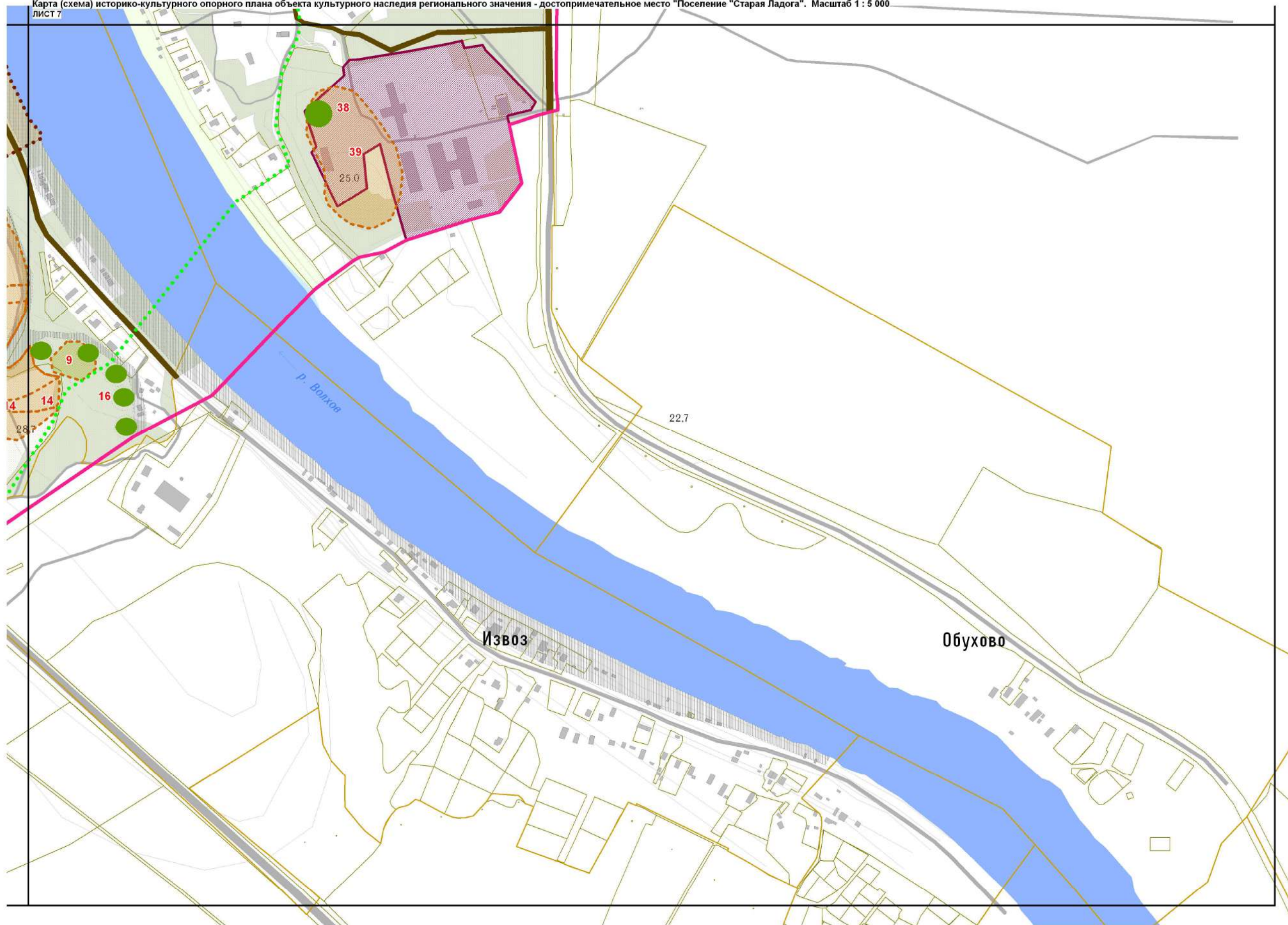




Карта (схема) историко-культурного опорного плана объекта культурного наследия регионального значения - достопримечательное место "Поселение "Старая Ладога". Масштаб 1 : 5 000
ЛИСТ 5







Приложение № 4

к Акту государственной историко-культурной экспертизы
, проведенной с целью уточнения сведений
об объекте культурного наследия регионального значения:
«Поселение Старая Ладога» по адресу:
Ленинградская область, Волховский район, с. Старая Ладога
(Ленинградская область, Волховский муниципальный район,
Староладожское сельское поселение, с. Старая Ладога)

Копии документов Комитета по сохранению культурного наследия Ленинградской области



**АДМИНИСТРАЦИЯ ЛЕНИНГРАДСКОЙ ОБЛАСТИ
КОМИТЕТ ПО СОХРАНЕНИЮ КУЛЬТУРНОГО НАСЛЕДИЯ
ЛЕНИНГРАДСКОЙ ОБЛАСТИ**

191311, г. Санкт-Петербург, ул. Смольного, д. 3, тел.: 539-45-00

ВЫПИСКА

**из единого государственного реестра объектов культурного наследия
(памятников истории и культуры) народов Российской Федерации**

Сведения о наименовании объекта	«Поселение Старая Ладога»
Сведения о времени возникновения или дате создания объекта	753 г.
Сведения о местонахождении объекта (адрес объекта или при его отсутствии описание местоположения объекта)	Ленинградская область, Волховский муниципальный район, Староладожское сельское поселение, с. Старая Ладога
Сведения о категории историко-культурного значения объекта	Регионального значения
Сведения о виде объекта (памятник, ансамбль, достопримечательное место)	Достопримечательное место
Сведения об органе государственной власти, принявшем решение об отнесении объекта к памятникам истории и культуры	Распоряжение Правительства Ленинградской области
Номер и дата принятия органом государственной власти акта об отнесении объекта к памятникам истории и культуры	30 мая 2014 года № 245-р
Регистрационный номер объекта в едином государственном реестре объектов культурного наследия (памятников истории и культуры) народов Российской Федерации	471731310770005

Дата 09.03.2021

Заместитель Председателя Правительства
Ленинградской области – председатель
комитета по сохранению культурного наследия

В.О. Цой

Т. В. Назарова
А. В. Степанов
Торговое право - Россия



ПРАВИТЕЛЬСТВО ЛЕНИНГРАДСКОЙ ОБЛАСТИ

РАСПОРЯЖЕНИЕ

КОМИТЕТ ПО КУЛЬТУРЕ
№ 01-02-3266/14-0-0
от 09.06.2014

от 30 мая 2014 года № 245-р




**Об отнесении выявленного объекта культурного наследия
"Поселение Старая Ладога" (достопримечательное место)
к объектам культурного наследия
регионального значения**

1. Отнести выявленный объект культурного наследия "Поселение Старая Ладога" (достопримечательное место) к объектам культурного наследия регионального значения.
2. Комитету по культуре Ленинградской области:
 - 2.1. Обратиться с представлением в Министерство культуры Российской Федерации для осуществления в установленном порядке включения объекта культурного наследия регионального значения, указанного в пункте 1 настоящего распоряжения, в единый государственный реестр объектов культурного наследия (памятников истории и культуры) народов Российской Федерации.
 - 2.2. Обеспечить в установленном порядке государственную охрану объекта культурного наследия регионального значения, указанного в пункте 1 настоящего распоряжения.
3. Контроль за исполнением распоряжения возложить на вице-губернатора Ленинградской области Емельянова Н.П.

Губернатор
Ленинградской области



А. Дрозденко



АДМИНИСТРАЦИЯ ЛЕНИНГРАДСКОЙ ОБЛАСТИ
КОМИТЕТ ПО КУЛЬТУРЕ ЛЕНИНГРАДСКОЙ ОБЛАСТИ

ПРИКАЗ

«15» *марта* 2018 г.

№ *01-03/18-39*
г. Санкт-Петербург

Об установлении границ территории, предмета охраны, требований к осуществлению деятельности и требований к градостроительным регламентам в границах территории объекта культурного наследия регионального значения достопримечательное место «Поселение Старая Ладога», Ленинградская область, Волховский район, с. Старая Ладога (Ленинградская область, Волховский муниципальный район, Староладожское сельское поселение, с. Старая Ладога)

В соответствии со ст. ст. 3.1, 9.2, 33 Федерального закона от 25 июня 2002 года № 73-ФЗ «Об объектах культурного наследия (памятниках истории и культуры) народов Российской Федерации», ст. 4 областного закона Ленинградской области от 25.12.2015 № 140-оз «О государственной охране, сохранении, использовании и популяризации объектов культурного наследия (памятников истории и культуры) народов Российской Федерации, расположенных на территории Ленинградской области», п. 2.2.2. Положения о комитете по культуре Ленинградской области, утвержденного постановлением Правительства Ленинградской области от 24.10.2017 N 431, п р и к а з ы в а ю:

1. Установить границы территории объекта культурного наследия регионального значения достопримечательное место «Поселение Старая Ладога», Ленинградская область, Волховский район, с. Старая Ладога (Ленинградская область, Волховский муниципальный район, Староладожское сельское поселение, с. Старая Ладога), поставленного под государственную охрану Распоряжением Правительства Ленинградской области от 30 мая 2014 № 245-р;

установить требования к осуществлению деятельности в границах территории достопримечательного места и ограничения использования лесов;

установить требования к градостроительному регламенту в границах территории достопримечательного места, включая требования к видам

разрешенного использования земельных участков, к хозяйственной деятельности на земельных участках в границах территории достопримечательного места согласно приложению № 1 к настоящему приказу.

2. Установить предмет охраны достопримечательного места «Поселение Старая Ладога» согласно приложению № 2.

3. Отделу по осуществлению полномочий Ленинградской области в сфере объектов культурного наследия департамента государственной охраны, сохранения и использования объектов культурного наследия комитета по культуре Ленинградской области:


- обеспечить внесение сведений об утверждении границ территории и установлении предмета охраны объекта культурного наследия регионального значения достопримечательного места «Поселение Старая Ладога», в единый государственный реестр объектов культурного наследия (памятников истории и культуры) народов Российской Федерации;

- направить в срок не более чем пять рабочих дней копию настоящего приказа с приложениями в территориальный орган федерального органа исполнительной власти, уполномоченного Правительством Российской Федерации на осуществление государственного кадастрового учета, государственной регистрации прав, ведение Единого государственного реестра недвижимости и предоставление сведений, содержащихся в Едином государственном реестре недвижимости.

4. Настоящий приказ вступает в силу со дня его официального опубликования.

5. Контроль за исполнением настоящего приказа возложить на заместителя председателя – начальника департамента государственной охраны, сохранения и использования объектов культурного наследия комитета по культуре Ленинградской области.

Председатель комитета



Е.В. Чайковский

Приложение № 5

к Акту государственной историко-культурной экспертизы
, проведенной с целью уточнения сведений
об объекте культурного наследия регионального значения:
«Поселение Старая Ладога» по адресу:
Ленинградская область, Волховский район, с. Старая Ладога
(Ленинградская область, Волховский муниципальный район,
Староладожское сельское поселение, с. Старая Ладога)

Копии документов адресного и кадастрового учета

**АДМИНИСТРАЦИЯ
МУНИЦИПАЛЬНОГО ОБРАЗОВАНИЯ
СТАРОЛАДОЖСКОЕ СЕЛЬСКОЕ ПОСЕЛЕНИЕ
Волховского муниципального района
Ленинградской области**

ПОСТАНОВЛЕНИЕ

с. Старая Ладога
Волховского района Ленинградской области

от 15.09.2017г.

№ 151

**О присвоении адреса объекту культурного
наследия Достопримечательное место
«Поселение Старая Ладога»
МО Староладожское сельское поселение
Волховского муниципального района
Ленинградской области**

В целях упорядочения адресного плана объектов культурного наследия,
п о с т а н о в л я ю:

1. Присвоить адрес объекту культурного наследия: Российская Федерация, Ленинградская область, Волховский муниципальный район, Староладожское сельское поселение, с. Старая Ладога.
2. Внести изменения в учетные данные.
3. Контроль за исполнением данного постановления оставляю за собой.

Глава администрации МО
Староладожское сельское поселение

Ю. О. Ермак

Н.О. Ермак



Филиал федерального государственного бюджетного учреждения "Федеральная кадастровая палата Федеральной службы государственной регистрации, кадастра и картографии" по Ленинградской области
(полное наименование органа кадастрового учета)

КВ.1


КАДАСТРОВАЯ ВЫПИСКА О ЗЕМЕЛЬНОМ УЧАСТКЕ

"03" октября 2016 г. № 47/201/16-700176

1	Кадастровый номер:	47:10:0324007:69	2	Лист № 1	3	Всего листов: 4
4	Номер кадастрового квартала:	47:10:0324007				
5	Предыдущие номера:	—				
7	Дата внесения номера в государственный кадастр недвижимости: 14.09.2016					
8	Кадастровые номера объектов капитального строительства: —					
9	Адрес (описание местоположения): Ленинградская область, Волховский муниципальный район, Старолужское сельское поселение, с. Старая Ладога					
10	Категория земель: Земли населенных пунктов					
11	Разрешенное использование: под строительство депозитария музея-заповедника "Старая Ладога"					
12	Площадь: 1590 +/- 8.24 кв. м					
13	Кадастровая стоимость: 1067971.20 руб.					
14	Система координат: 1963 (Волховский)					
15	Сведения о правах: —					
16	Особые отметки: Для данного земельного участка обеспечен доступ посредством земельного участка (земельных участков) с кадастровым номером (кадастровыми номерами) 47:10:0000000:23567.					
17	Характер сведений государственного кадастра недвижимости (статус записи о земельном участке): Сведения об объекте недвижимости имеют статус временные.					
18	Дата истечения временного характера сведений - 15.09.2021.					
Дополнительные сведения:						
18.1	Сведения о природных объектах, расположенных в пределах земельного участка: —					
18.2	Кадастровые номера участков, образованных из земельного участка: —					
19	Сведения о кадастровых инженерах: Чердакова Марианна Григорьевна, 47-11-0181, МУП "Профиль" МО г. Волхов, 07.08.2016 г.					

начальник территориального отдела № 4
(полное наименование должности)

Е. В. Гутник
(инициалы, фамилия)

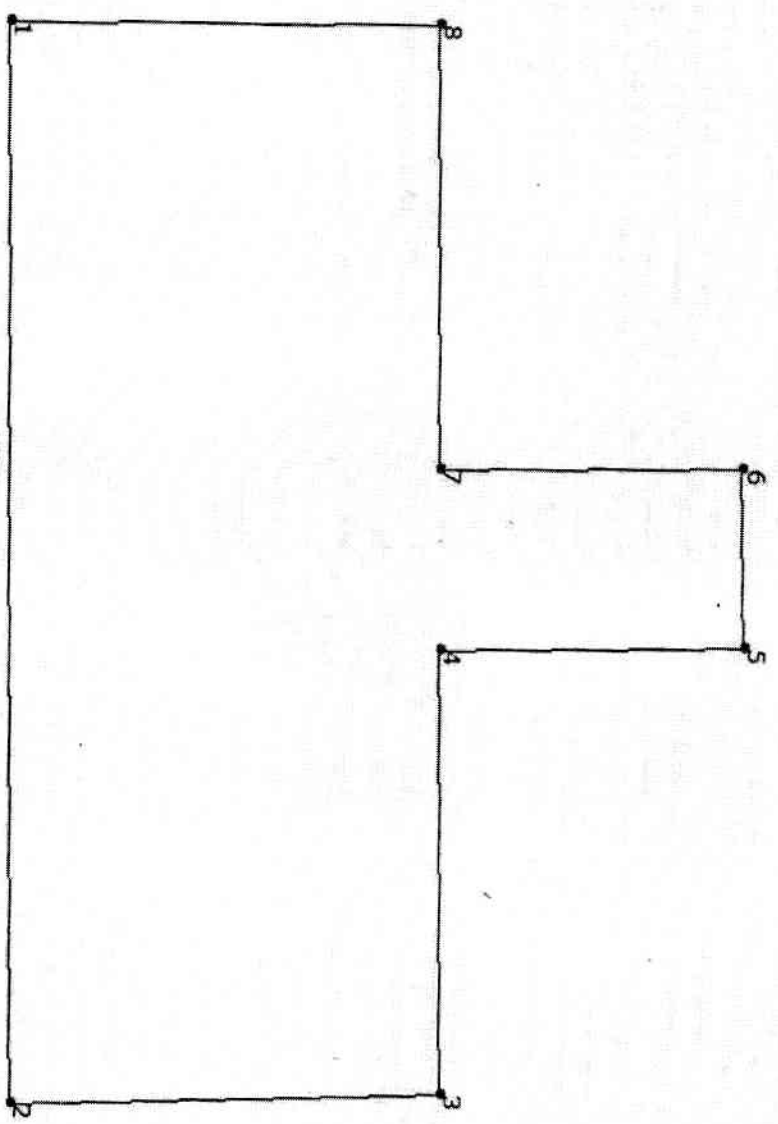


03^я октября 2016 г. № 47/201/16-700176

КАДАСТРОВАЯ ВЫПИСКА О ЗЕМЕЛЬНОМ УЧАСТКЕ

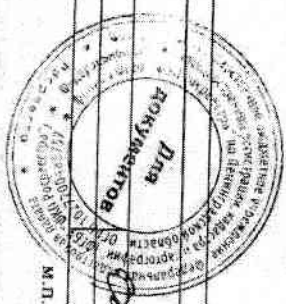
КВ.2

1	Кадастровый номер:	47:10-0324007:69	2	Лист № 2	3	Всего листов: 4
4	План (чертеж, схема) земельного участка					



5 Масштаб 1:400

начальник территориального отдела № 4
(полное наименование должности)



(Signature)
(подпись)

Е. В. Уткин
(инициалы, фамилия)

"03" октября 2016 г. № 47/201/16-700176

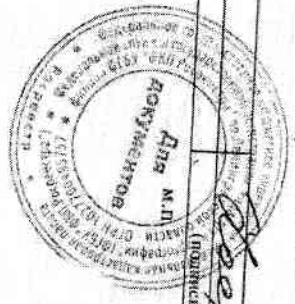
КАДАСТРОВАЯ ВЫПИСКА О ЗЕМЕЛЬНОМ УЧАСТКЕ

КВ.6

1	Кадастровый номер:	47:10:0324007:69			
4	Описание поворотных точек границы земельного участка	2	Лист № 4	3	Всего листов: 4
Номер точки	Координаты	Описание закрепления на местности			
	X	Y			
1	6643570.64	240971.95	Штырь, арматура, стержень		
2	6643571.89	241031.58	Штырь, арматура, стержень		
3	6643595.87	241030.61	Штырь, арматура, стержень		
4	6643595.36	241006.16	Штырь, арматура, стержень		
5	6643612.14	241005.81	Штырь, арматура, стержень		
6	6643611.92	240996.81	Штырь, арматура, стержень		
7	6643595.15	240996.16	Штырь, арматура, стержень		
8	6643594.64	240971.71	Штырь, арматура, стержень		
			Особые отметки (точность определения)		
			5		
			0.10		
			0.10		
			0.10		
			0.10		
			0.10		
			0.10		
			0.10		

начальник территориального отдела № 4
(полное наименование должности)

Е. В. Гутник
(инициалы, фамилия)



Для м.п.
Документов

"03" октября 2016 г. № 47/201/16-700176
 47.10.0324007.69


КАДАСТРОВАЯ ВЫПИСКА О ЗЕМЕЛЬНОМ УЧАСТКЕ

КВ.5

1		2		3		4	
Кадастровый номер:		Лист № 3		Всего листов: 4			
4 Описание местоположения границ земельного участка							
Номер п/п	Номер точки	Номер точки	Дирекционный угол	Горизонтальное проложение (м)	Описание закрепления на местности	Кадастровые номера смежных участков	Особые отметки
1	2	3	4	5	6	7	8
1	1	2	88° 48'	59.64	—	—	—
2	2	3	357° 41'	24	—	—	—
3	3	4	268° 48'	24.46	—	—	—
4	4	5	358° 48'	16.78	—	—	—
5	5	6	268° 44'	10	—	—	—
6	6	7	178° 48'	16.77	—	—	—
7	7	8	268° 48'	24.46	—	—	—
8	8	1	179° 26'	24	—	—	—

начальник территориального отдела № 4
 (полное наименование должности)

Е. В. Гучник
 (инициалы, фамилия)



Дата и место
 документов

Приложение № 6

к Акту государственной историко-культурной экспертизы
, проведенной с целью уточнения сведений
об объекте культурного наследия регионального значения:
«Поселение Старая Ладога» по адресу:
Ленинградская область, Волховский район, с. Старая Ладога
(Ленинградская область, Волховский муниципальный район,
Староладожское сельское поселение, с. Старая Ладога)

Материалы фотофиксации объекта на момент заключения договора на проведение экспертизы и фотоврисовки

**Фотофиксация проведена сотрудником ООО «Темпл Групп» Е.А. Резниковой.
Дата съемки: 03.02.2021 года.**



Фото 1. Вид на территорию Никольского монастыря с северо-западной стороны (спуск от Волховского пр.)



Фото 2. Вид на Староладожскую крепость с юго-западной стороны (от Волховского пр.)



Фото 3. Вид на Стрелочную башню Староладожской крепости и восточный берег р. Волхов. Вид в северо-восточном направлении.



Фото 4. Вид на Стрелочную башню Староладожской крепости, жилой дом по адресу Варяжская ул, д. 1 и мост через р. Ладожку.



Фото 5. Вид на перекресток Волховского пр. и ул. Культуры в северо-западном направлении.



Фото 6. Вид на жилые дома по адресу Советская ул, д. 16, д. 17, д. 19 в северо-западном направлении от памятника «1250 лет с. Старая Ладога».



Фото 7. Вид на «Церковь Алексея, XIX в.» на кладбище. Вид в северо-восточном направлении.



Фото 8. Вид от «Церкви Алексея, XIX в.» в северо-восточном направлении на здание районного культурно-спортивного центра «Ладога» и Волховский пр.



Фото 9. Вид от «Церкви Алексея, XIX в.» в северном направлении на стадион и здание Староладожской СОШ по адресу: Советская ул., д. 7



Фото 10. Фотоврисовка здания планируемого «Специализированного хранилища археологических материалов» при восприятии от «Церкви Алексея, XIX в.» в северном направлении.

Фотоврисовка выполнена сотрудником ООО «Темпл Групп» Е.А. Резниковой.



Фото 10. Фотоврисовка здания планируемого «Специализированного хранилища археологических материалов» в перспективе Советской ул. при восприятии с Волховского пр. в летний период.



Фото 11. Фотоврисовка здания планируемого «Специализированного хранилища археологических материалов» при восприятии от перекрестка Советской и Гаражной улиц в летний период.

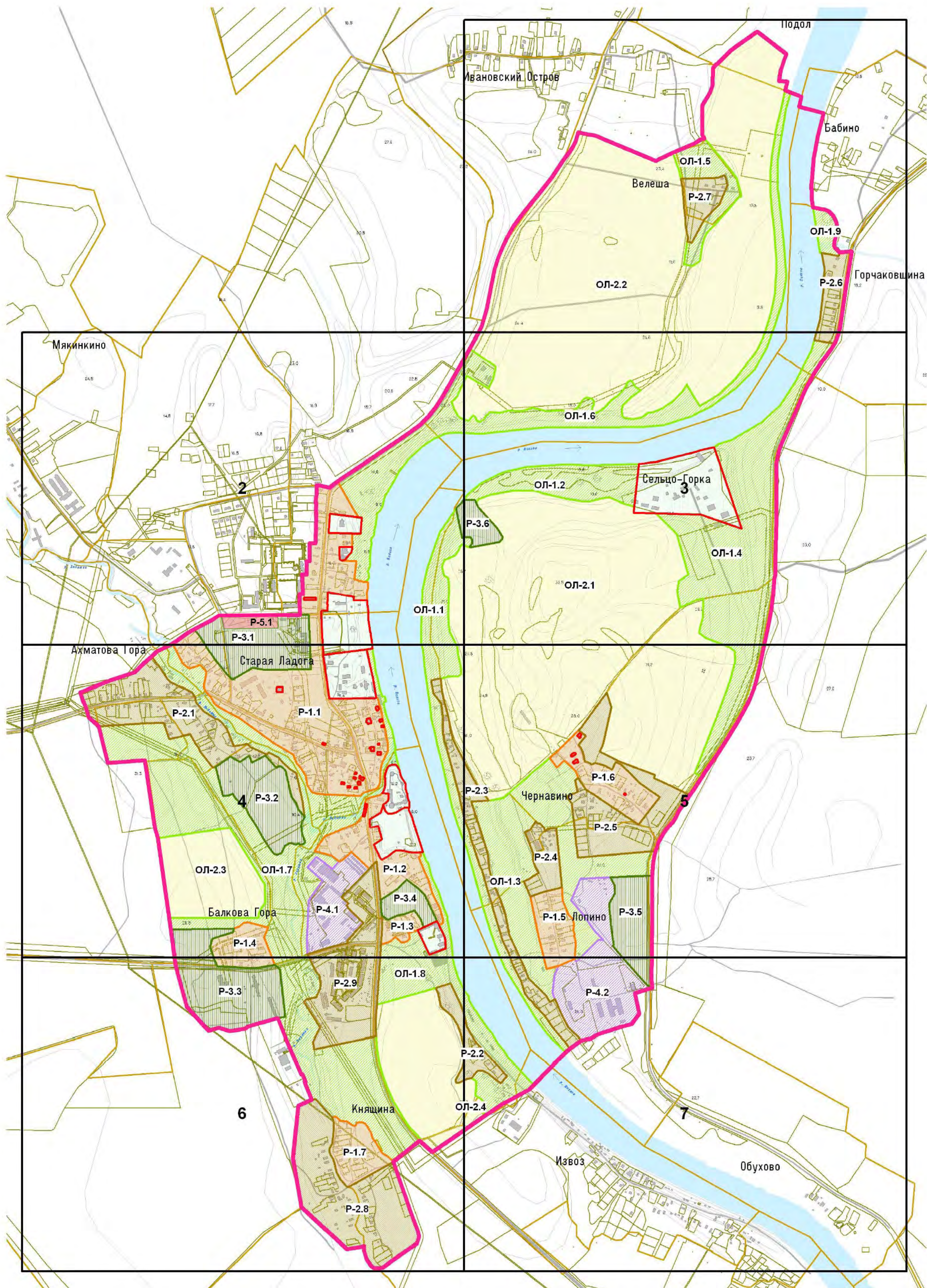
к Акту государственной историко-культурной экспертизы
, проведенной с целью уточнения сведений
об объекте культурного наследия регионального значения:
«Поселение Старая Ладога» по адресу:
Ленинградская область, Волховский район, с. Старая Ладога
(Ленинградская область, Волховский муниципальный район,
Староладожское сельское поселение, с. Старая Ладога)

**Проект требований к осуществлению деятельности и
градостроительным регламентам в границах территории
объекта культурного наследия, предмета охраны объекта
культурного регионального значения – достопримечательное
место «Поселение Старая Ладога»**

Проект требований к осуществлению деятельности и градостроительным регламентам в границах территории объекта культурного наследия, предмета охраны объекта культурного регионального значения – достопримечательное место «Поселение Старая Ладога».

1. КАРТА (СХЕМА) ТРЕБОВАНИЙ К ОСУЩЕСТВЛЕНИЮ ДЕЯТЕЛЬНОСТИ И ГРАДОСТРОИТЕЛЬНЫМ РЕГЛАМЕНТАМ В ГРАНИЦАХ ТЕРРИТОРИИ ОБЪЕКТА КУЛЬТУРНОГО НАСЛЕДИЯ РЕГИОНАЛЬНОГО ЗНАЧЕНИЯ - ДОСТОПРИМЕЧАТЕЛЬНОЕ МЕСТО "ПОСЕЛЕНИЕ "СТАРАЯ ЛАДОГА"

СХЕМА РАСКЛАДКИ ЛИСТОВ



КАРТА (СХЕМА) ТРЕБОВАНИЙ К ОСУЩЕСТВЛЕНИЮ ДЕЯТЕЛЬНОСТИ И ГРАДОСТРОИТЕЛЬНЫМ РЕГЛАМЕНТАМ
В ГРАНИЦАХ ТЕРРИТОРИИ ОБЪЕКТА КУЛЬТУРНОГО НАСЛЕДИЯ РЕГИОНАЛЬНОГО ЗНАЧЕНИЯ - ДОСТОПРИМЕЧАТЕЛЬНОЕ МЕСТО "ПОСЕЛЕНИЕ "СТАРАЯ ЛАДОГА"

УСЛОВНЫЕ ОБОЗНАЧЕНИЯ
ЭКСПЛИКАЦИЯ ОБЪЕКТОВ КУЛЬТУРНОГО НАСЛЕДИЯ

	ГРАНИЦА ТЕРРИТОРИИ ДОСТОПРИМЕЧАТЕЛЬНОГО МЕСТА
	ТЕРРИТОРИИ ОБЪЕКТОВ КУЛЬТУРНОГО НАСЛЕДИЯ
	ТЕРРИТОРИИ НЕ ПРЕДНАЗНАЧЕННЫЕ ПОД ЗАСТРОЙКУ:
	ЗОНА НЕЗАСТРОЕННОЙ ТЕРРИТОРИИ ИСТОРИКО-КУЛЬТУРНОГО ПРИРОДНОГО ЛАНДШАФТА (РЕЖИМ С)
	НЕЗАСТРОЕННЫЕ ЗЕМЛИ СЕЛЬСКОХОЗЯЙСТВЕННОГО НАЗНАЧЕНИЯ (РЕЖИМ ОЛ-2)
	ТЕРРИТОРИИ ПРЕДНАЗНАЧЕННЫЕ ПОД ЗАСТРОЙКУ:
	ЗОНА В ГРАНИЦАХ ИСТОРИЧЕСКИХ ПОСЕЛЕНИЙ (РЕЖИМ Р-1)
	ЗОНА ЖИЛОЙ ЗАСТРОЙКИ В ИСТОРИЧЕСКИХ ГРАНИЦАХ (РЕЖИМ Р-2)
	РЕКРЕАЦИОННАЯ ЗОНА ИСТОРИКО-КУЛЬТУРНОГО ЛАНДШАФТА (РЕЖИМ Р-3)
	ЗОНА ПРОИЗВОДСТВЕННОГО И КОММУНАЛЬНОГО НАЗНАЧЕНИЯ (РЕЖИМ Р-4)
	ЗОНА ОБЩЕСТВЕННО-ДЕЛОВОГО НАЗНАЧЕНИЯ И СОЦИАЛЬНОГО ОБСЛУЖИВАНИЯ (РЕЖИМ Р-5)
	ГРАНИЦЫ КАДАСТРОВЫХ КВАРТАЛОВ
	ЗЕМЕЛЬНЫЕ УЧАСТКИ, ВКЛЮЧЕННЫЕ В ЕГРН
	ОБЪЕКТЫ ЗАСТРОЙКИ
	ЭЛЕМЕНТЫ ПЛАНИРОВОЧНОЙ СТРУКТУРЫ
	ЭЛЕМЕНТЫ ГИДРОСИСТЕМЫ

1. Крепость "Старая Ладога", основана в XII в., перестроена XV-XVI вв.
2. Городище и селище "Старая Ладога"
3. Успенский монастырь
4. Никольский монастырь
5. Церковь Иоанна Предтечи, 1695 г.
6. Церковь Алексея, 1833 г.
7. Церковь Василия Кесарийского, 1686 г.
8. Церковь Преображенья, XIX в.
9. Часовня XIX в.
10. Здание бывшей школы (каменное) XIX в.
11. Здание бывшей женской гимназии (уточнен. двухклассной школы)
12. Часовня Успенского монастыря
13. Комплекс построек бывшей усадьбы "Успенское"
- 13.1. Каменная рига усадьбы XIX в.
14. Кузница XIX в.
15. Деревянный дом XIX в. на Варяжской ул.
16. Деревянный (каменный) дом (б. дом Калязина) XIX в.
17. Амбар, XIX в.
18. Бывший дом священников XIX в.
19. Бывший дом Фортунатова XIX в.
20. Бывший дом Ковалева XIX в.
21. Деревянные дома XIX в. (всего 7)
(уточнение: вокруг "Основания каменной церкви Воскресения Христова XII-XIII вв.)
22. Деревянный дом XIX в.
23. Мыза Бестужевых-Шаховского XIX в. (уточнено Усадьба Карлова "Любша")

1.1. Границы территории объекта культурного наследия регионального значения

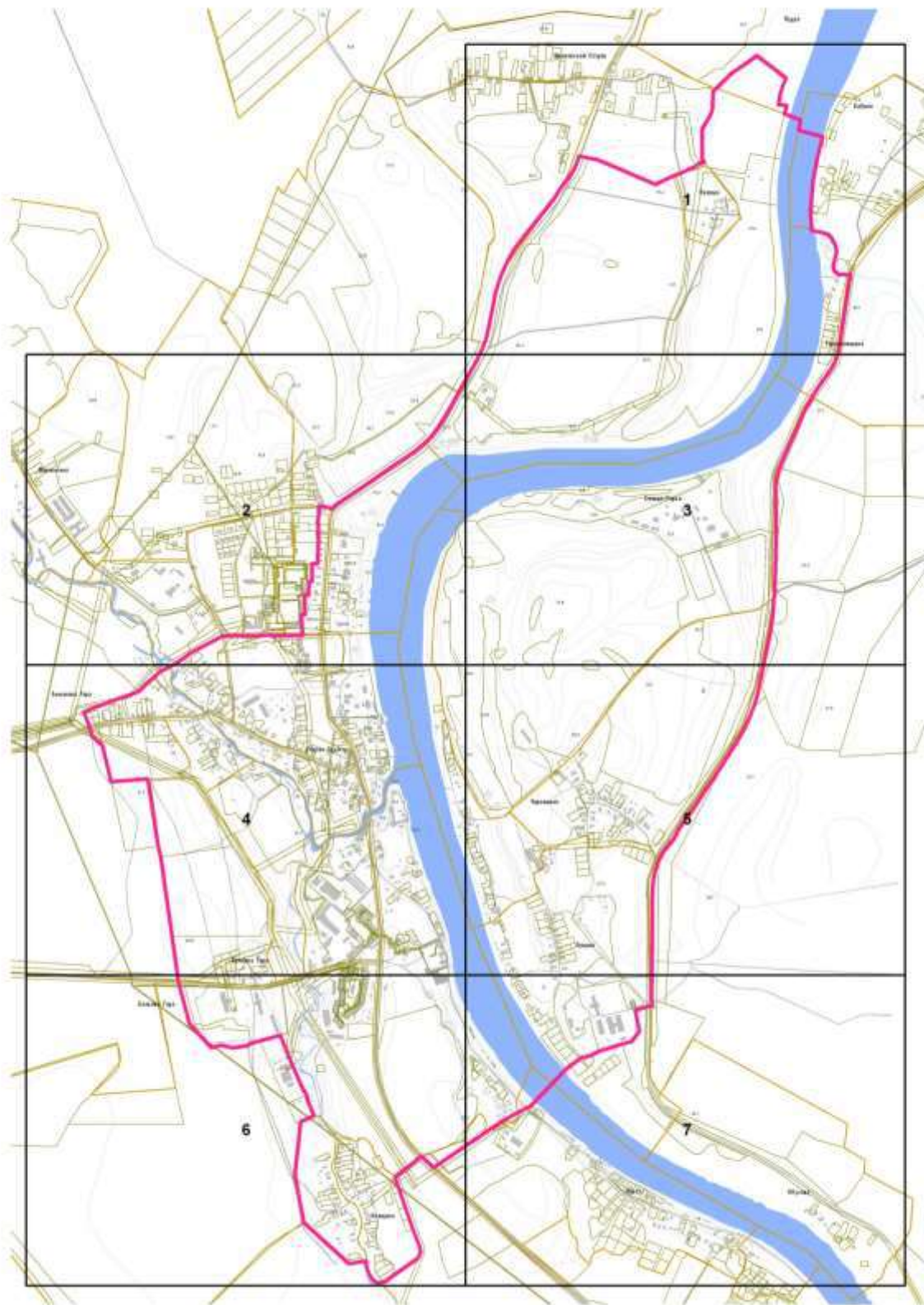
**достопримечательное место «Поселение Старая Ладога»,
Ленинградская область, Волховский район, с. Старая Ладога
(Ленинградская область, Волховский муниципальный район,
Староладожское сельское поселение, с. Старая Ладога)**

Граница территории объекта культурного наследия регионального значения – достопримечательное место «Поселение Старая Ладога» от точки 1 до точки 8 совпадает с границей земельного участка с кадастровым номером 47:10:0322003:11, от точки 8 до точки 10 совпадает с границей кадастрового квартала с номером 47:10:0322003, от точки 10 до точки 11 проходит на восток по прямой, пересекая реку Волхов, от точки 11 до точки 19 проходит на юг вдоль берега реки Волхов, от точки 19 до точки 30 совпадает с границей кадастрового квартала с номером 47:10:0318001, от точки 30 до точки 31 проходит на восток по прямой, от точки 31 до точки 39 совпадает с границей земельного участка с кадастровым номером 47:10:0000000:23585, от точки 39 до точки 83 совпадает с границей земельного участка с кадастровым номером 83 47:10:0000000:23551, от точки 83 до точки 84 проходит на запад по прямой, от точки 84 до точки 89 совпадает с границей земельного участка с кадастровым номером 47:10:0329001:65, от точки 89 до точки 90 проходит на юго-запад по прямой, от точки 90 до точки 92 совпадает с границей земельного участка с кадастровым номером 47:10:0329001:65, от точки 92 до точки 93 проходит на юго-запад по прямой, от точки 93 до точки 94 совпадает с границей земельного участка с кадастровым номером 47:10:0329001:57, от точки 94 до точки 95 совпадает с границей земельного участка с кадастровым номером 47:10:0329001:55, от точки 95 до точки 96 проходит на юго-запад по прямой, пересекая реку Волхов, от точки 96 до точки 100 совпадает с границей зоны территориальной или иной с кадастровым номером 47.10.2.113, от точки 100 до точки 102 совпадает с границей кадастрового квартала с номером 47:10:0331001, от точки 102 до точки 107 совпадает с границей земельного участка с кадастровым номером 47:10:0000000:23603, от точки 107 до точки 108 проходит на юго-запад по прямой, от точки 108 до точки 109 совпадает с границей земельного участка с кадастровым номером 47:10:0331001:57, от точки 109 до точки 110 проходит на запад по прямой, от точки 110 до точки 115 совпадает с границей кадастрового квартала с номером 47:10:0331001, от точки 115 до точки 116 проходит на запад по прямой, от точки 116 до точки 117 совпадает с границей земельного участка с кадастровым номером 47:10:0331001, от точки 117 до точки 118 проходит на северо-запад по прямой, от точки 118 до точки 120 совпадает с границей кадастрового квартала с номером 47:10:0331002, от точки 120 до точки 124 совпадает с границей земельного участка с кадастровым номером 47:10:0324004:26, от точки 124 до точки 128 совпадает с границей земельного участка с кадастровым номером 47:10:0324004:9, от точки 128 до точки 129 совпадает с границей земельного участка с кадастровым номером 47:10:0324004:24, от точки 129 до точки 130 проходит на юго-запад по прямой, от точки 130 до точки 137 совпадает с границей земельного участка с кадастровым номером 47:10:0324004:12, от точки 137 до точки 138 проходит на север по прямой, от точки 138 до точки 143 совпадает с границей земельного участка с кадастровым номером 47:10:0300000:23, от точки 143 до точки







145 совпадает с границей земельного участка с кадастровым номером 47:10:0300000:26, от точки 145 до точки 147 совпадает с границей земельного участка с кадастровым номером 47:10:0300000:23, от точки 147 до точки 148 проходит на север по прямой, от точки 148 до точки 149 совпадает с границей земельного участка с кадастровым номером 47:10:0326003:20, 149 до точки 150 совпадает с границей земельного участка с кадастровым номером 47:10:0326003:28, от точки 150 до точки 151 проходит на север по прямой, от точки 151 до точки 154 совпадает с границей земельного участка с кадастровым номером 47:10:0300000:23, от точки 154 до точки 155 проходит на северо-восток по прямой, от точки 155 до точки 156 совпадает с границей земельного участка с кадастровым номером 47:10:0326004:19(1), от точки 156 до точки 157 проходит на северо-восток по прямой, от точки 157 до точки 158 совпадает с границей земельного участка с кадастровым номером 47:10:0326004:19(1), от точки 158 до точки 159 проходит на восток по прямой, от точки 159 до точки 160 совпадает с границей земельного участка с кадастровым номером 47:10:0326004:50, от точки 160 до точки 161 проходит на северо-восток по прямой, от точки 161 до точки 167 совпадает с границей кадастрового квартала с номером 47:10:0324007, от точки 167 до точки 168 проходит на север по прямой, от точки 168 до точки 169 совпадает с границей земельного участка с кадастровым номером 47:10:0324011:29, от точки 169 до точки 170 проходит на север по прямой, от точки 170 до точки 172 совпадает с границей земельного участка с кадастровым номером 47:10:0324011:28, от точки 172 до точки 173 проходит на север по прямой, от точки 173 до точки 175 совпадает с границей земельного участка с кадастровым номером 47:10:0324011:34, от точки 175 до точки 177 совпадает с границей земельного участка с кадастровым номером 47:10:0324011:33, от точки 177 до точки 178 проходит на восток по прямой, от точки 178 до точки 179 проходит на север по прямой, от точки 179 до точки 186 проходит на север по западным границам земельных участков, расположенных с западной стороны Волховского проспекта, от точки 186 до точки 188 совпадает с границей кадастрового квартала с номером 47:10:0324011, от точки 188 до точки 223 совпадает с границей земельного участка с кадастровым номером 47:10:0000000:23580, от точки 223 до точки 224 совпадает с границей земельного участка с кадастровым номером 47:10:0322003:38, от точки 224 до точки 231 совпадает с границей земельного участка с кадастровым номером 47:10:0322003:12, от точки 231 до точки 238 совпадает с границей земельного участка с кадастровым номером 47:10:0322003:38, от точки 238 до точки 250 совпадает с границей земельного участка с кадастровым номером 47:10:0322003:11, от точки 250 до точки 1 совпадает с границей земельного участка с кадастровым номером 47:10:0322003:11.

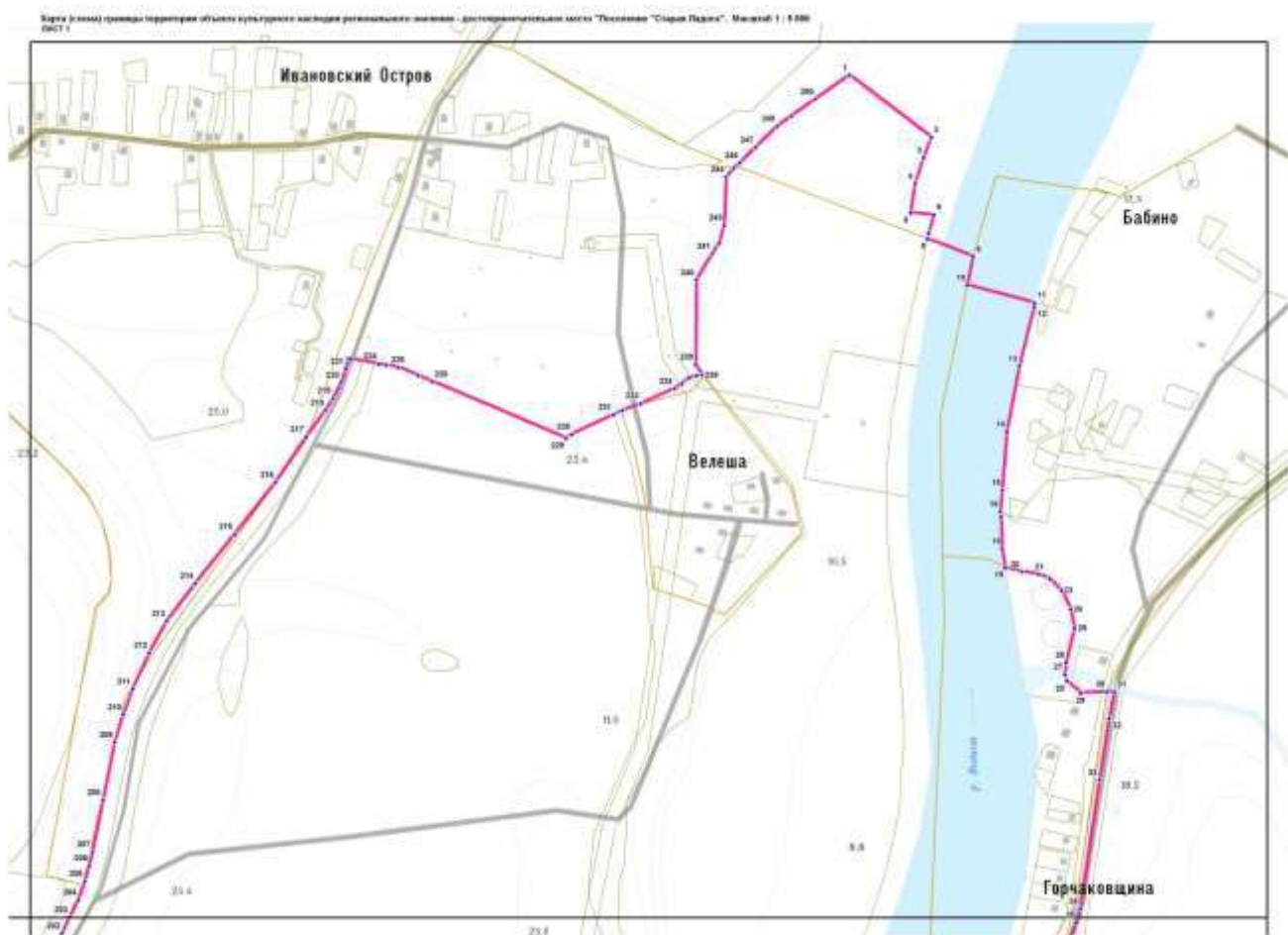
1. Карта границ территории объекта культурного наследия

КАРТА (СХЕМА) ГРАНИЦЫ ТЕРРИТОРИИ
ОБЪЕКТА КУЛЬТУРНОГО НАСЛЕДИЯ РЕГИОНАЛЬНОГО ЗНАЧЕНИЯ - ДОСТОПРИМЕЧАТЕЛЬНОЕ МЕСТО "ПОСЕЛЕНИЕ "СТАРАЯ ЛАДОГА"
СХЕМА РАСКЛАДКИ ЛИСТОВ



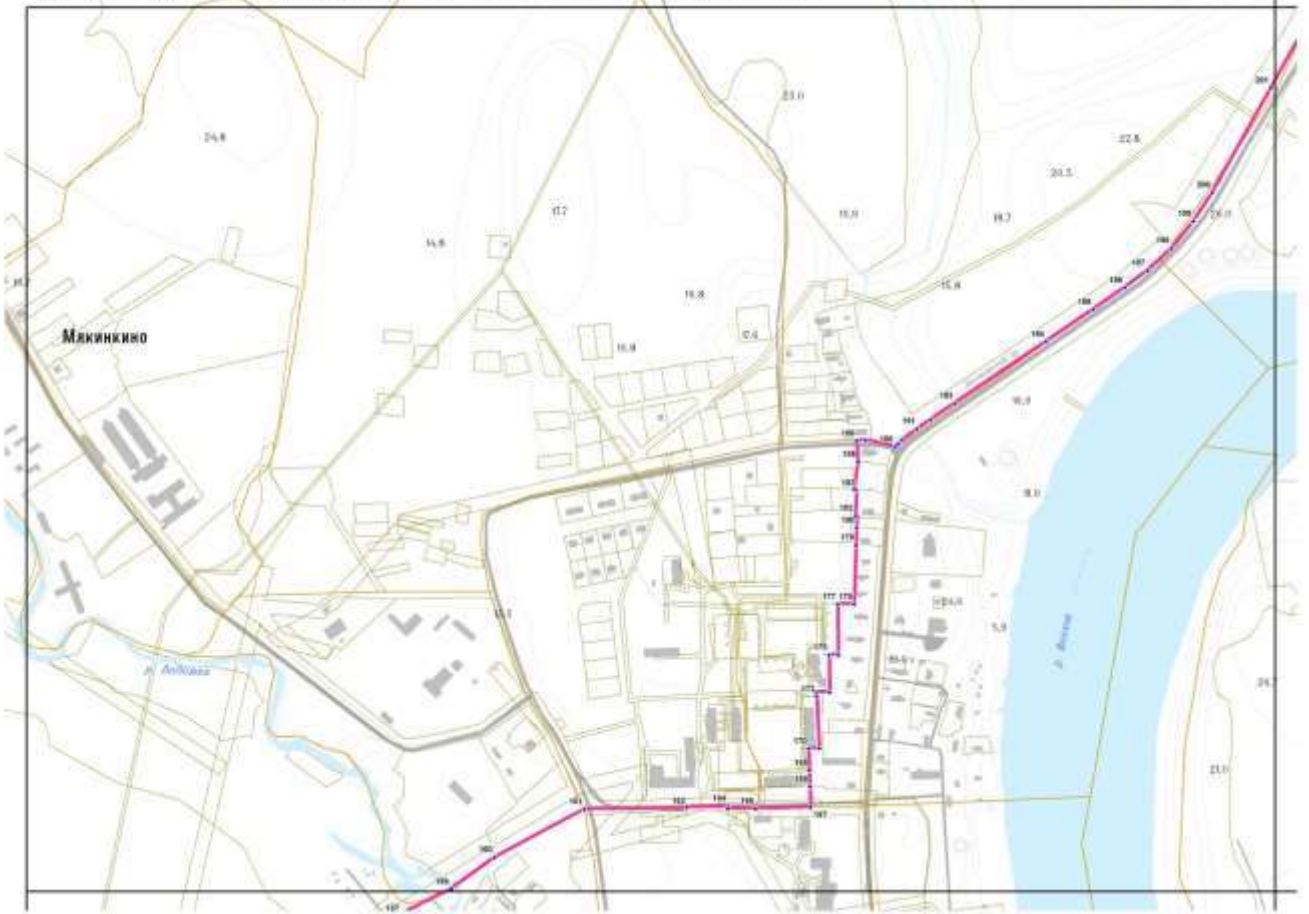
КАРТА (СХЕМА) ГРАНИЦЫ ТЕРРИТОРИИ
 ОБЪЕКТА КУЛЬТУРНОГО НАСЛЕДИЯ РЕГИОНАЛЬНОГО ЗНАЧЕНИЯ - ДОСТУПРИМЕЧАТЕЛЬНОЕ МЕСТО "ПОСЕЛЕНИЕ "СТАРАЯ ЛАДОГА"
 УСЛОВНЫЕ ОБОЗНАЧЕНИЯ

-  ГРАНИЦА ТЕРРИТОРИИ ДОСТУПРИМЕЧАТЕЛЬНОГО МЕСТА
-  НОМЕР ХАРАКТЕРНОЙ ТОЧКИ
-  ГРАНИЦЫ КАДАСТРОВЫХ КВАРТАЛОВ
-  ЗЕМЕЛЬНЫЕ УЧАСТКИ, ВКЛЮЧЕННЫЕ В ЕГРН
-  ОБЪЕКТЫ ЗАСТРОЙКИ
-  ЭЛЕМЕНТЫ ПЛАНИРОВОЧНОЙ СТРУКТУРЫ



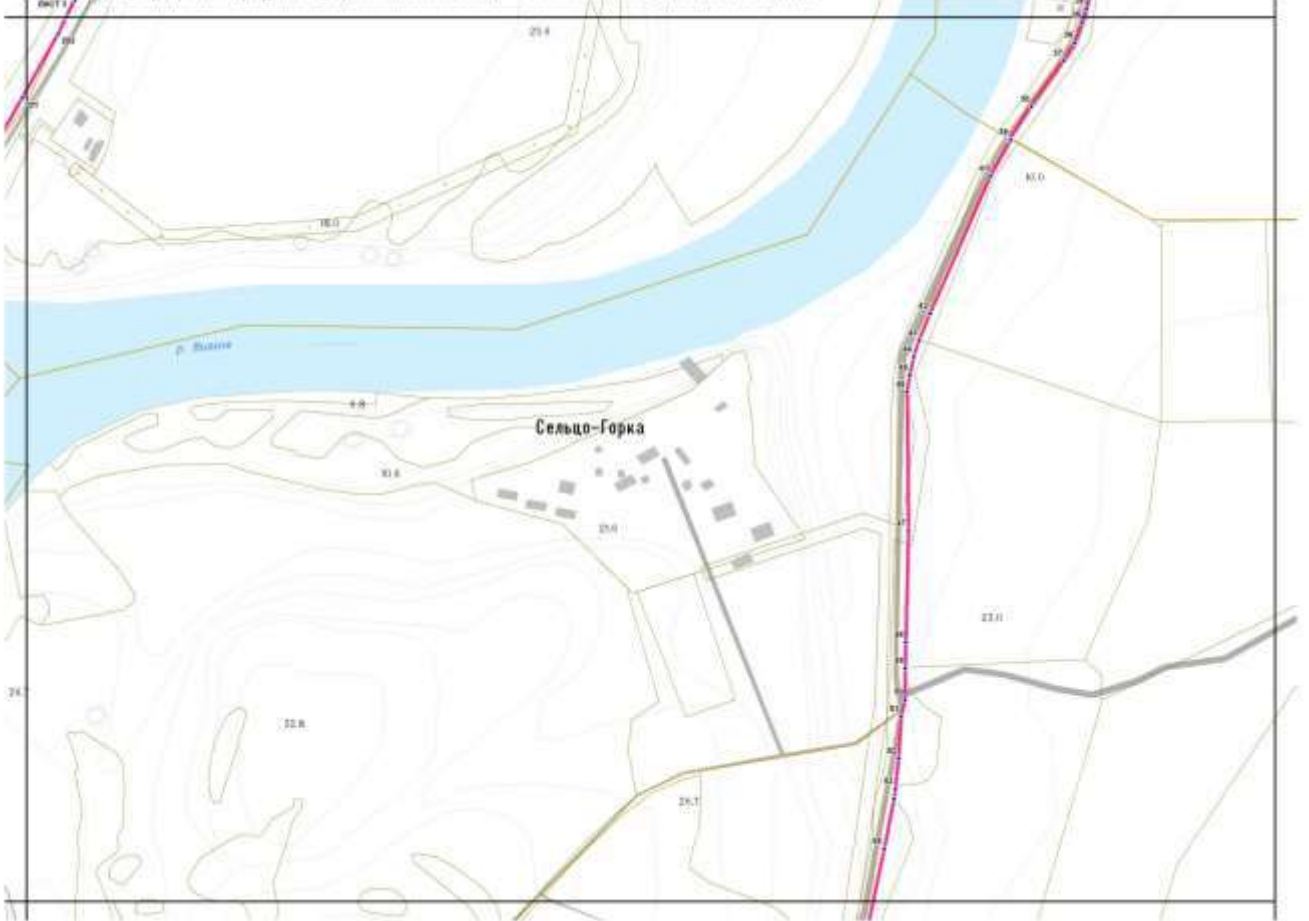
Карта (в том числе) привязки территории объекта культурного наследия регионального значения – достопримечательности города "Поселение "Старая Лядина". Масштаб 1 : 5000

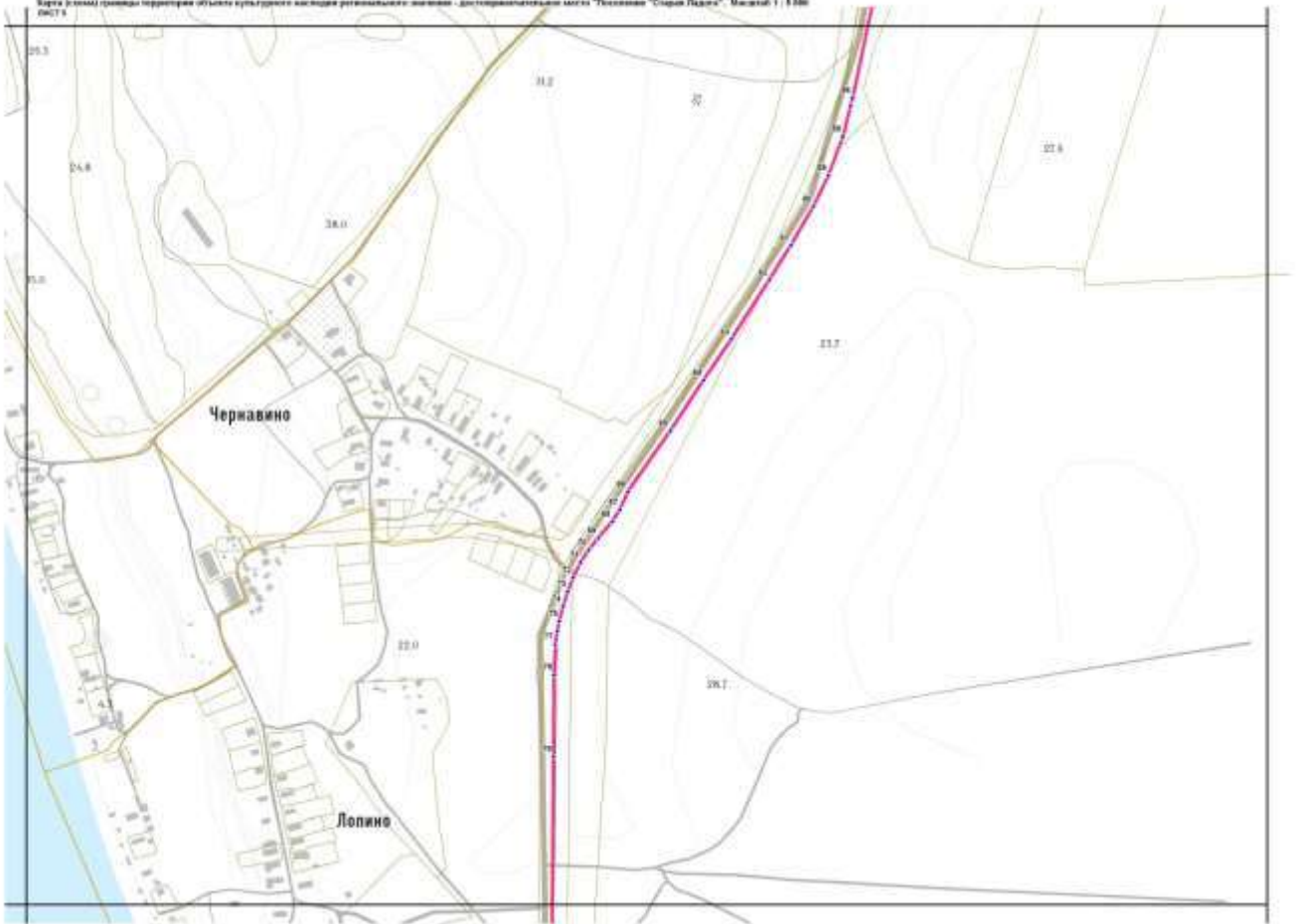
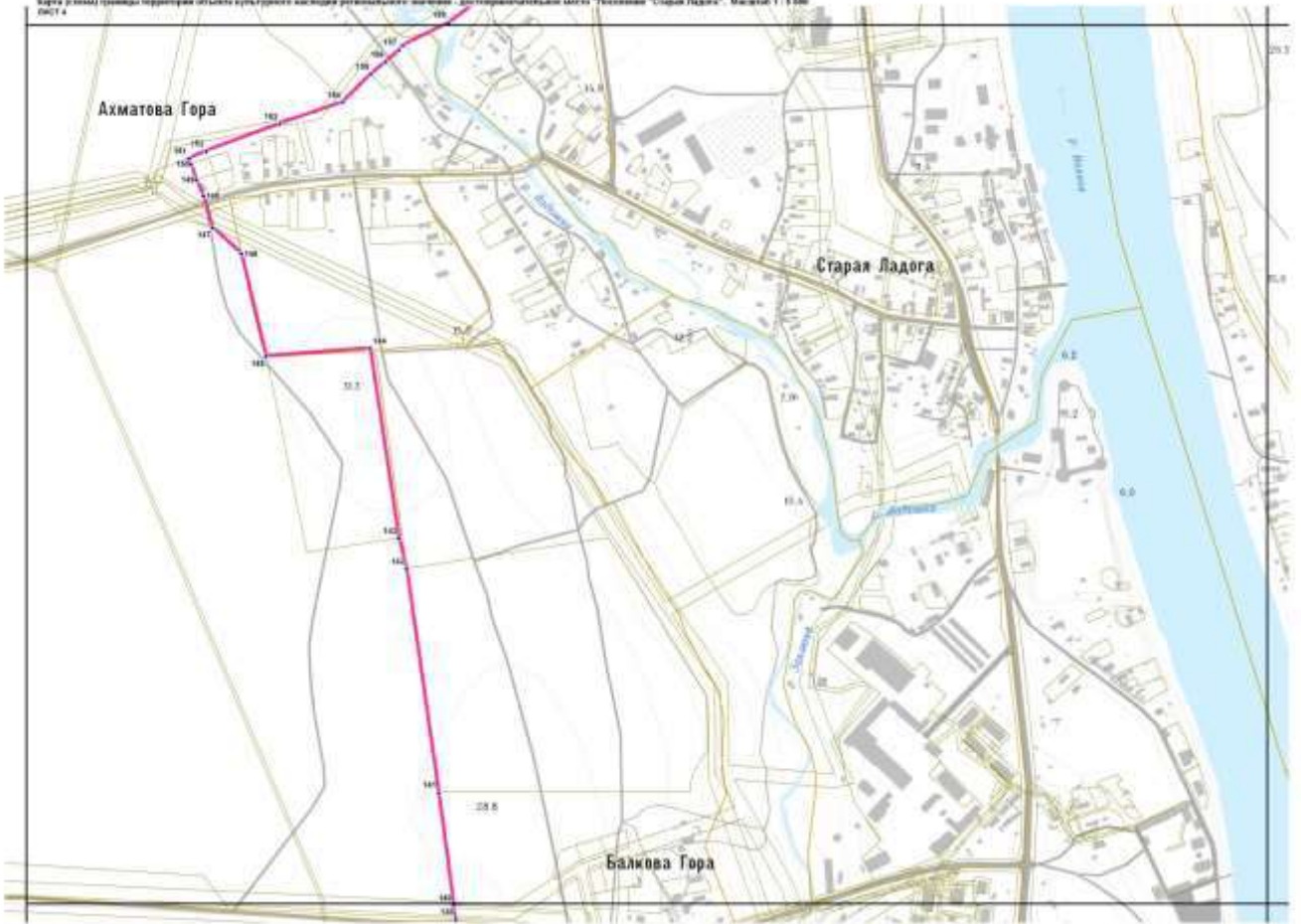
Лист 1

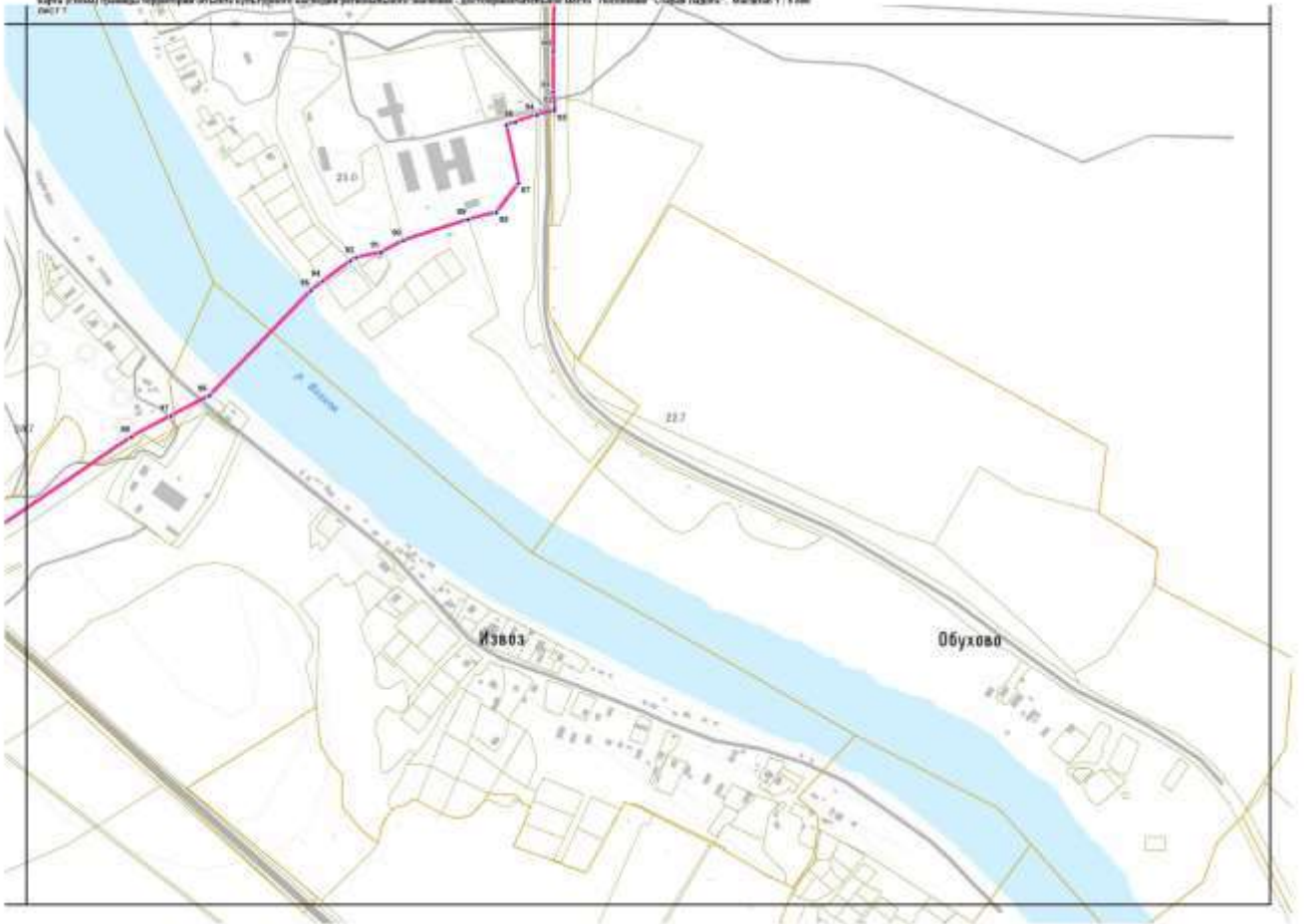
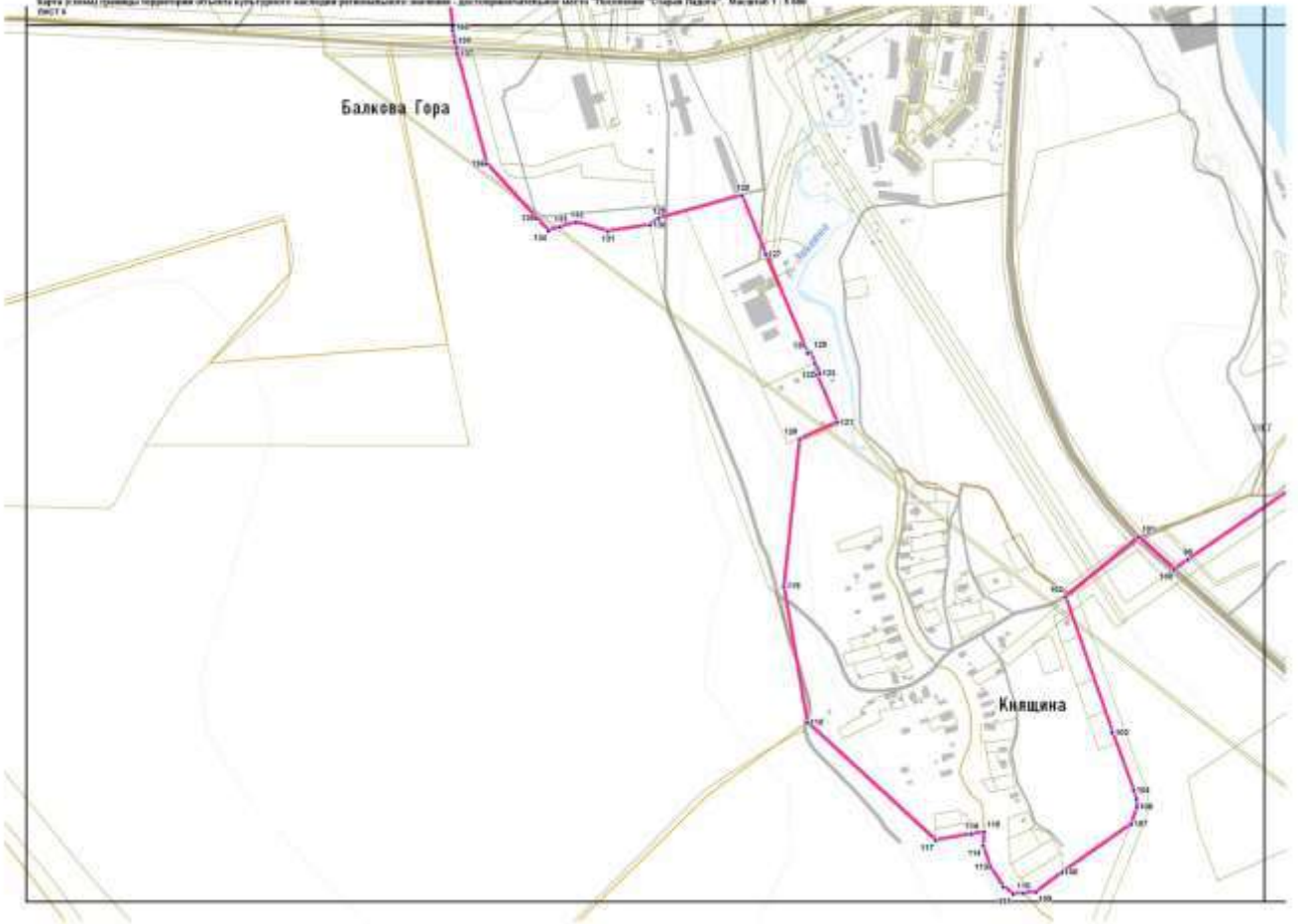


Карта (в том числе) привязки территории объекта культурного наследия регионального значения – достопримечательности города "Поселение "Старая Лядина". Масштаб 1 : 5000

Лист 2







2. Координаты поворотных точек границ территории объекта культурного наследия регионального значения достопримечательное место «Поселение Старая Ладога», Ленинградская область, Волховский район, с. Старая Ладога (Ленинградская область, Волховский муниципальный район, Староладожское сельское поселение, с. Старая Ладога)

Наименование (номер) характерной точки	Координаты характерных точек в МСК-47, зона 2 (метры)	
	X	Y
1	446932.016	2326824.618
2	446838.931	2326952.761
3	446807.644	2326941.457
4	446767.329	2326929.467
5	446722.259	2326923.487
6	446720.064	2326959.459
7	446691.868	2326952.096
8	446682.824	2326950.3
9	446657.387	2327020.95
10	446613.171	2327012.94
11	446588.602	2327116.501
12	446582.593	2327116.638
13	446491.017	2327095.687
14	446389.637	2327079.081
15	446299.435	2327074.114
16	446266.453	2327071.861
17	446258.477	2327073.043
18	446209.492	2327076.154
19	446180.568	2327080.812
20	446175.157	2327106.853
21	446171.737	2327132.959
22	446165.124	2327150.125
23	446147.626	2327168.548

24	446118.929	2327183.213
25	446090.051	2327189.88
26	446037.725	2327178.043
27	446018.674	2327176.484
28	446008.734	2327179.711
29	445990.304	2327201.146
30	445993.221	2327241.123
31	445993.491	2327253.02
32	445952.287	2327245.942
33	445857.897	2327233.188
34	445659.345	2327208.652
35	445638.203	2327203.13
36	445606.906	2327191.826
37	445579.528	2327176.431
38	445508.466	2327127.987
39	445457.689	2327096.207
40	445456.735	2327098.24
41	445401.111	2327068.471
42	445190.012	2326981.158
43	445148.606	2326965.182
44	445123.409	2326957.741
45	445095.368	2326952.375
46	445070.262	2326948.943
47	444858.307	2326955.751
48	444689.228	2326955.584
49	444649.292	2326955.489
50	444601.271	2326956.578
51	444575.12	2326951.159
52	444512.101	2326948.587
53	444464.956	2326944.645
54	444449.903	2326942.995

55	444373.517	2326929.703
56	444182.734	2326893.986
57	444170.649	2326891.259
58	444123.355	2326880.318
59	444062.937	2326859.671
60	444015.386	2326837.832
61	443955.586	2326805.147
62	443901.917	2326773.333
63	443809.548	2326717.358
64	443745.646	2326675.873
65	443666.444	2326626.613
66	443572.029	2326563.802
67	443544.751	2326552.407
68	443525.463	2326540.83
69	443499.971	2326520.382
70	443481.624	2326505.783
71	443462.445	2326494.204
72	443438.167	2326482.74
73	443416.97	2326475.218
74	443394.795	2326468.709
75	443371.653	2326463.232
76	443356.578	2326460.563
77	443335.494	2326458.04
78	443289.527	2326457.081
79	443163.547	2326458.938
80	442896.462	2326462.993
81	442833.544	2326464.42
82	442810.573	2326466.942
83	442805.564	2326467.055
84	442797.953	2326440.199
85	442786.199	2326407.545

86	442781.882	2326393.628
87	442693.369	2326414.651
88	442647.577	2326381.658
89	442635.593	2326338.876
90	442601.325	2326240.661
91	442582.667	2326207.042
92	442573.797	2326169.211
93	442568.583	2326160.316
94	442536.619	2326119.107
95	442522.203	2326101.418
96	442357.709	2325950.087
97	442325.357	2325891.762
98	442291.974	2325832.559
99	442095.788	2325558.927
100	442080.304	2325538.261
101	442128.99	2325483.099
102	442034.496	2325372.225
103	441828.116	2325448.868
104	441739.931	2325483.908
105	441727.004	2325488.202
106	441715.029	2325489.484
107	441687.81	2325481.078
108	441611.472	2325376.815
109	441580.55	2325337.473
110	441578.119	2325318.502
111	441576.757	2325302.517
112	441587.424	2325287.261
113	441616.987	2325266.674
114	441649.752	2325254.927
115	441670.791	2325255.451
116	441667.36	2325236.502

117	441656.104	2325181.7
118	441832.523	2324980.596
119	442040.71	2324939.954
120	442267.162	2324958.847
121	442294.49	2325016.176
122	442366.823	2324983.506
123	442368.923	2324987.46
124	442383.772	2324980.121
125	442400.62	2324972.726
126	442399.529	2324968.75
127	442550.028	2324900.376
128	442639.154	2324862.314
129	442601.23	2324735.152
130	442590.926	2324722.361
131	442579.446	2324657.671
132	442592.364	2324609.322
133	442584.799	2324584.476
134	442578.391	2324566.595
135	442596.99	2324548.157
136	442679.299	2324469.316
137	442847.146	2324420.466
138	442866.072	2324416.025
139	442883.01	2324412.64
140	442888.009	2324412.527
141	443059.475	2324385.611
142	443401.34	2324328.923
143	443447.979	2324315.852
144	443737.925	2324265.223
145	443722.313	2324106.525
146	443878.42	2324064.943
147	443917.457	2324020.123

148	443965.16	2324005.017
149	443989.926	2323993.452
150	444013.649	2323984.901
151	444022.58	2323981.698
152	444034.178	2324007.463
153	444078.761	2324119.459
154	444113.96	2324214.652
155	444157.958	2324256.698
156	444177.376	2324279.285
157	444195.847	2324298.892
158	444202.981	2324304.733
159	444239.59	2324373.865
160	444289.119	2324438.813
161	444365.151	2324574.123
162	444369.688	2324730.081
163	444371.688	2324730.036
164	444375.092	2324791.919
165	444371.093	2324792.009
166	444372.046	2324834.031
167	444375.951	2324918.03
168	444407.953	2324916.304
169	444432.935	2324914.737
170	444464.936	2324913.011
171	444466.297	2324928.885
172	444545.141	2324923.096
173	444552.094	2324920.938
174	444551.594	2324942.966
175	444608.6	2324940.673
176	444608.918	2324954.69
177	444685.831	2324951.936
178	444686.398	2324976.951

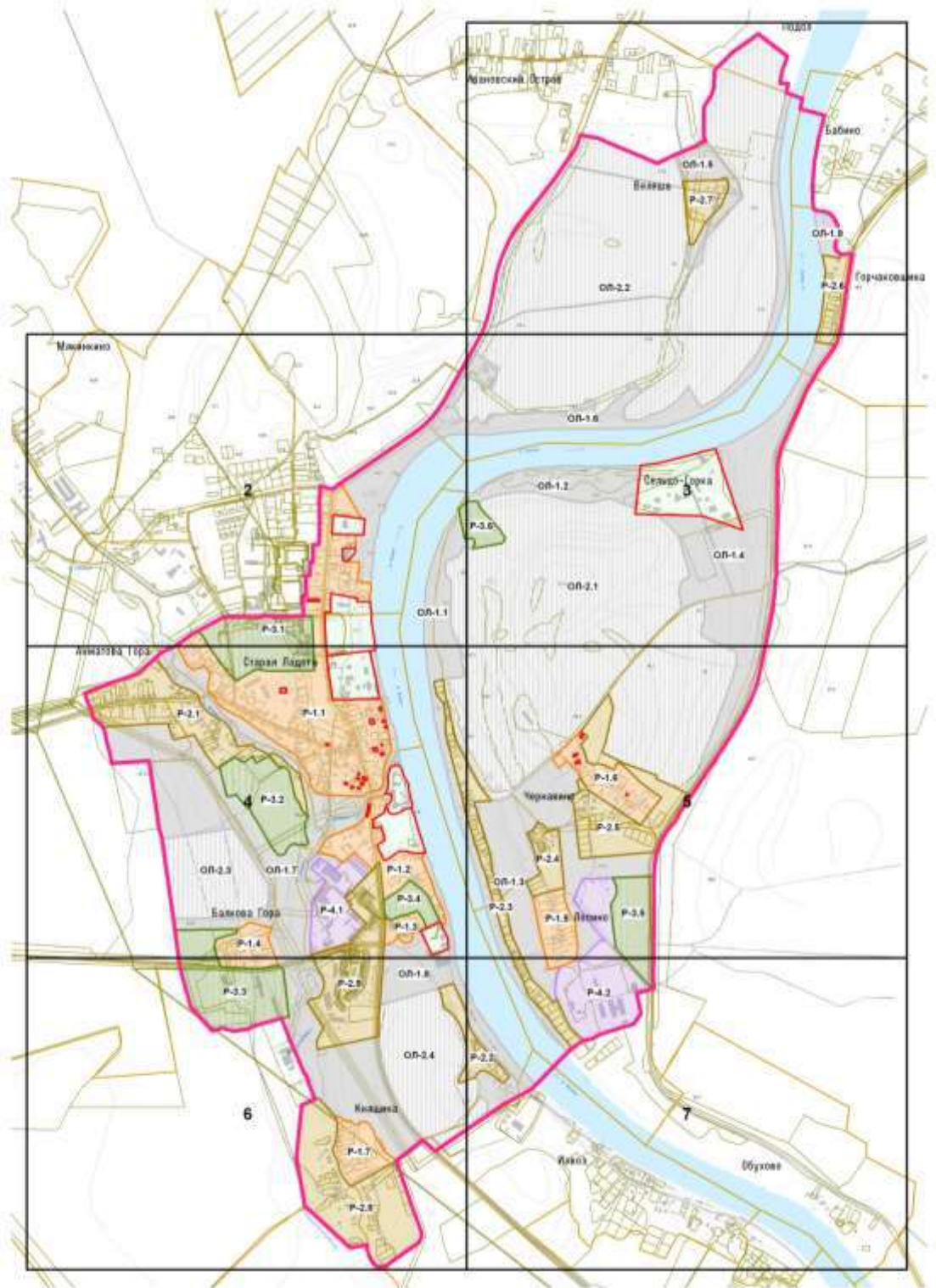
179	444776.409	2324977.911
180	444803.447	2324978.308
181	444818.477	2324978.967
182	444821.408	2324975.89
183	444860.476	2324977.014
184	444861.385	2324972.982
185	444903.543	2324978.028
186	444935.412	2324975.315
187	444936.706	2324988.29
188	444927.72	2325033.548
189	444931.832	2325038.456
190	444937.977	2325044.319
191	444955.503	2325066.839
192	444969.965	2325086.538
193	444995.819	2325122.983
194	445092.914	2325259.826
195	445143.578	2325330.751
196	445177.679	2325377.923
197	445204.465	2325411.347
198	445239.209	2325447.601
199	445280.99	2325479.694
200	445325.667	2325507.6
201	445486.667	2325593.048
202	445585.854	2325645.746
203	445611.142	2325657.176
204	445637.452	2325669.604
205	445666.693	2325678.944
206	445690.758	2325685.41
207	445711.887	2325689.933
208	445792.285	2325704.124
209	445881.637	2325720.124

210	445923.954	2325732.168
211	445964.317	2325746.277
212	446019.804	2325770.047
213	446069.445	2325795.84
214	446128.363	2325838.548
215	446204.77	2325896.875
216	446286.133	2325957.99
217	446357.237	2326003.432
218	446398.94	2326032.516
219	446417.206	2326043.105
220	446442.394	2326055.438
221	446463.569	2326061.97
222	446479.666	2326065.607
223	446478.758	2326069.638
224	446471.725	2326112.842
225	446469.975	2326123.895
226	446467.384	2326141.97
227	446455.08	2326173.289
228	446446.548	2326194.5
229	446364.285	2326402.363
230	446370.488	2326411.235
231	446401.965	2326474.592
232	446408.259	2326487.464
233	446419.922	2326516.119
234	446443.998	2326567.63
235	446452.256	2326578.456
236	446461.514	2326589.26
237	446464.786	2326601.19
238	446465.967	2326609.175
239	446481.747	2326598.804
240	446611.736	2326596.856

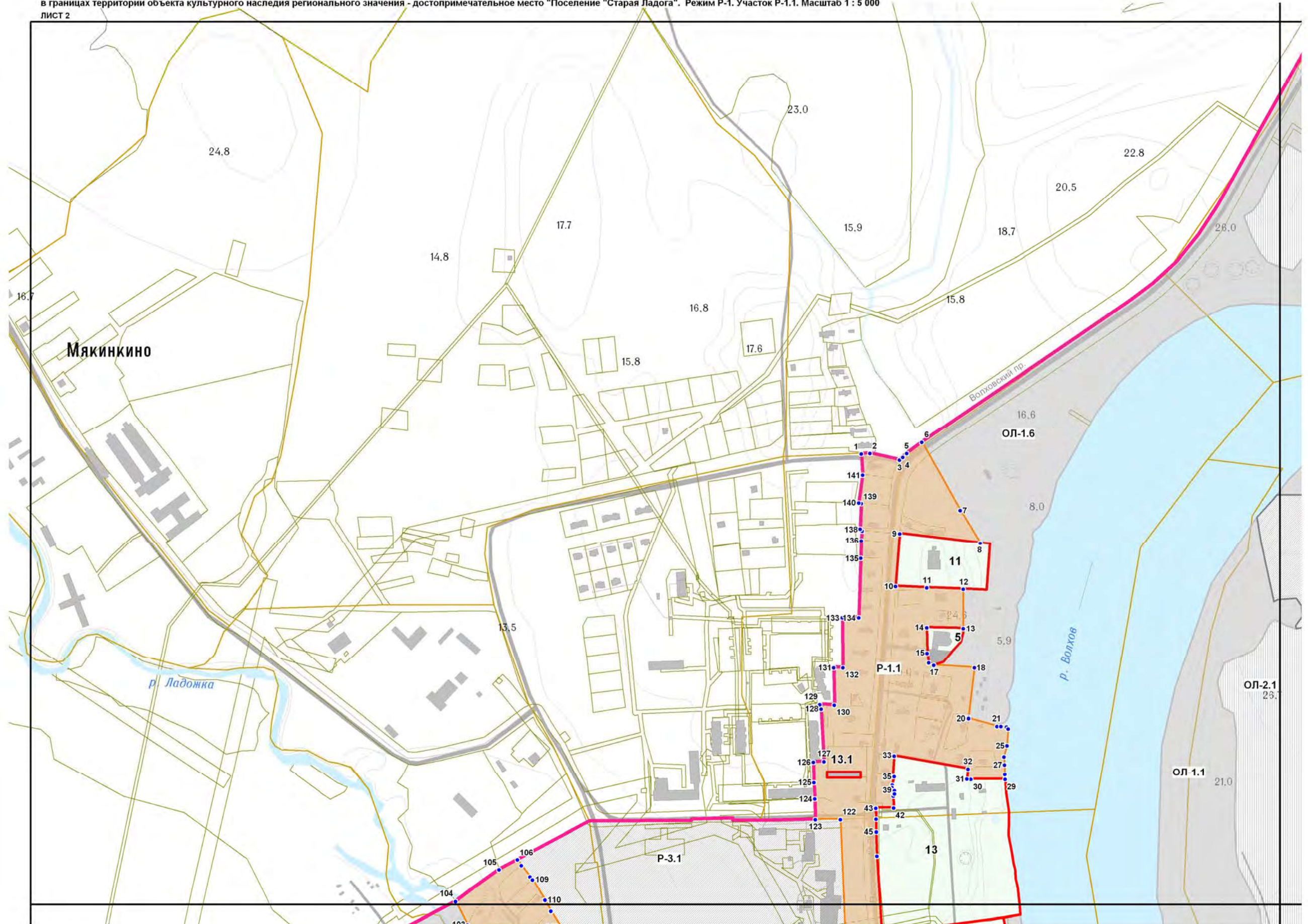
241	446653.326	2326620.941
242	446669.56	2326630.586
243	446696.754	2326637.862
244	446770.758	2326639.184
245	446785.038	2326650.884
246	446793.241	2326659.701
247	446817.801	2326683.172
248	446850.564	2326715.459
249	446867.08	2326737.112
250	446893.825	2326773.547

КАРТА (СХЕМА) ТРЕБОВАНИЙ К ОСУЩЕСТВЛЕНИЮ ДЕЯТЕЛЬНОСТИ И ГРАДОСТРОИТЕЛЬНЫМ РЕГЛАМЕНТАМ ДЛЯ НАСЕЛЕННЫХ ПУНКТОВ И ТЕРРИТОРИЙ, ПРЕНАЗНАЧЕННЫХ ПОД ЗАСТРОЙКУ, В ГРАНИЦАХ ТЕРРИТОРИИ ОБЪЕКТА КУЛЬТУРНОГО НАСЛЕДИЯ РЕГИОНАЛЬНОГО ЗНАЧЕНИЯ - ДОСТУПНОЕ МЕСТО "ПОСЕЛЕНИЕ "СТАРАЯ ВАДОГА" РЕЖИМ ИСПОЛЬЗОВАНИЯ ЗЕМЕЛЬ Р.

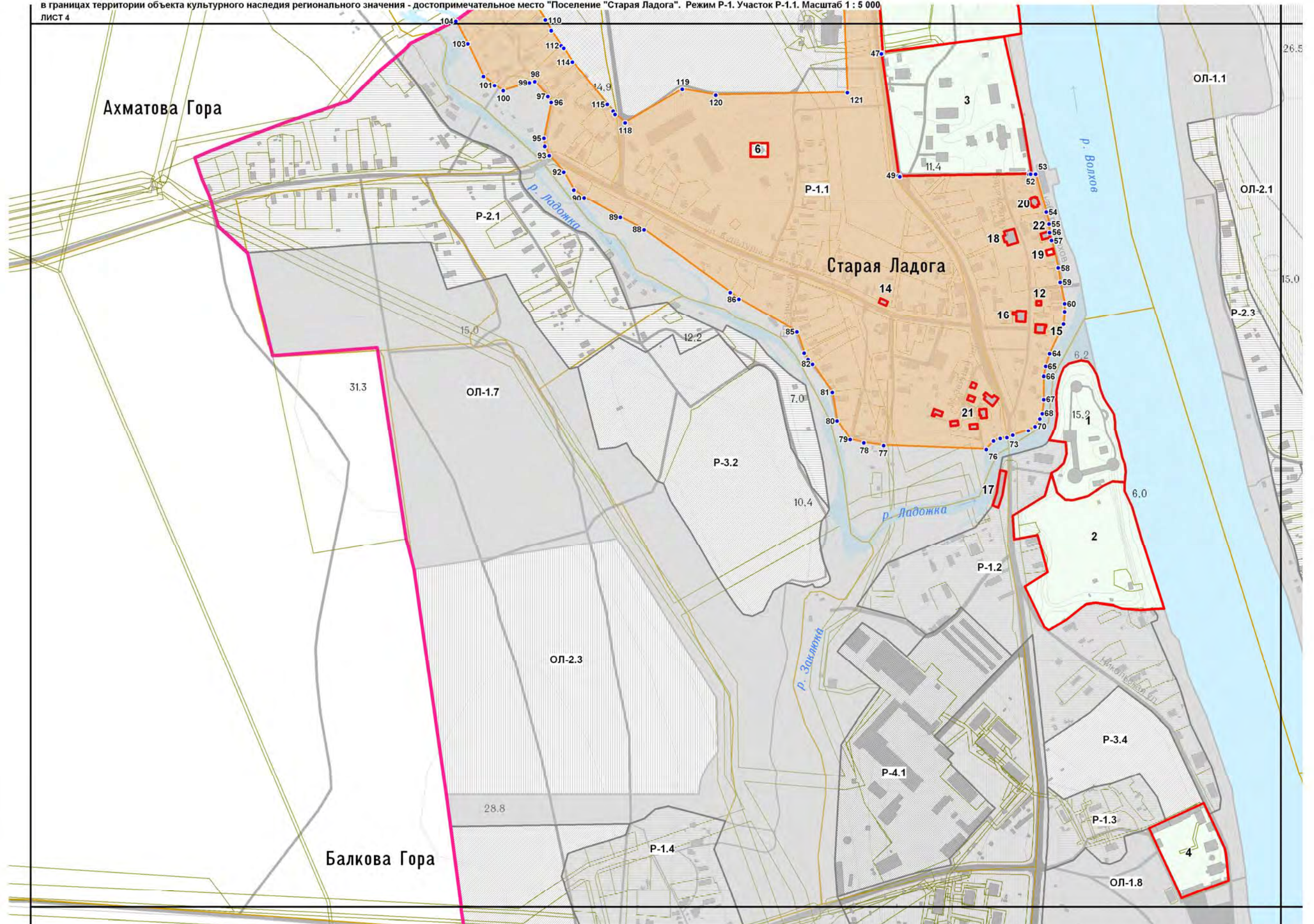
СХЕМА РАСКЛАДКИ ЛИСТОВ



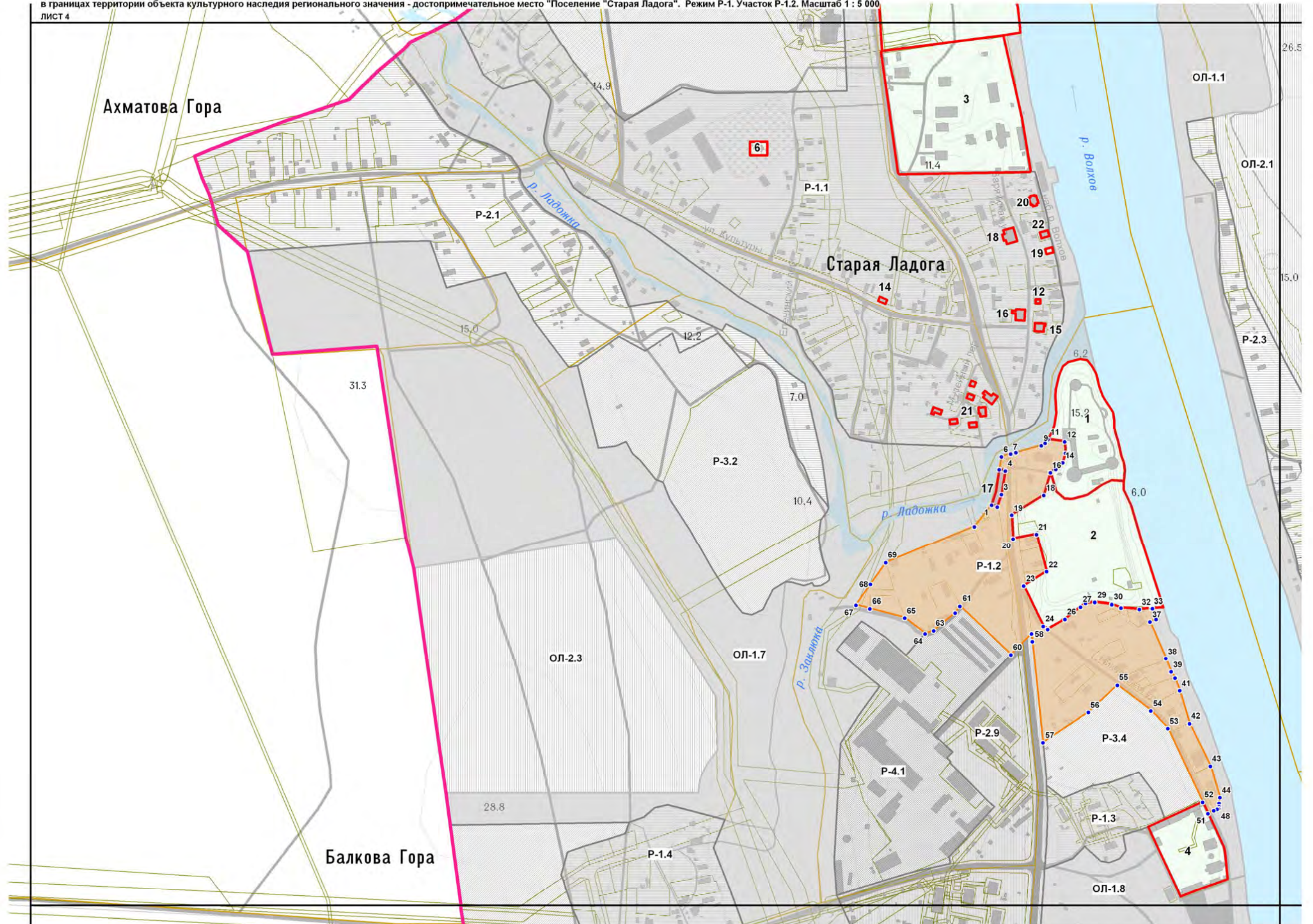
Карта (схема) требований к осуществлению деятельности и градостроительным регламентам для населённых пунктов и территорий, предназначенных под застройку, в границах территории объекта культурного наследия регионального значения - достопримечательное место "Поселение "Старая Ладога". Режим Р-1. Участок Р-1.1. Масштаб 1 : 5 000
ЛИСТ 2



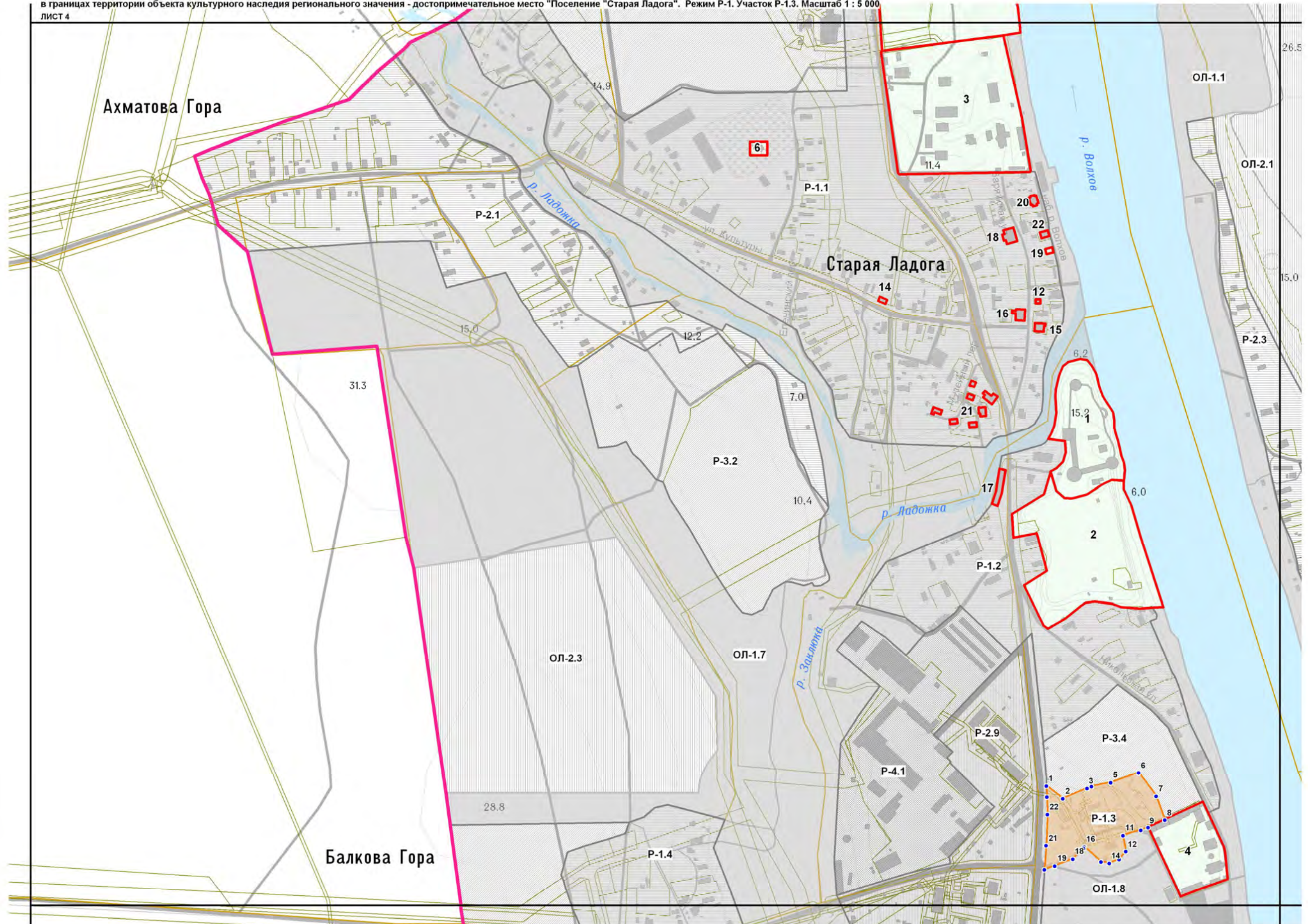
Карта (схема) требований к осуществлению деятельности и градостроительным регламентам для населённых пунктов и территорий, предназначенных под застройку, в границах территории объекта культурного наследия регионального значения - достопримечательное место "Поселение "Старая Ладога". Режим Р-1. Участок Р-1.1. Масштаб 1 : 5 000
ЛИСТ 4



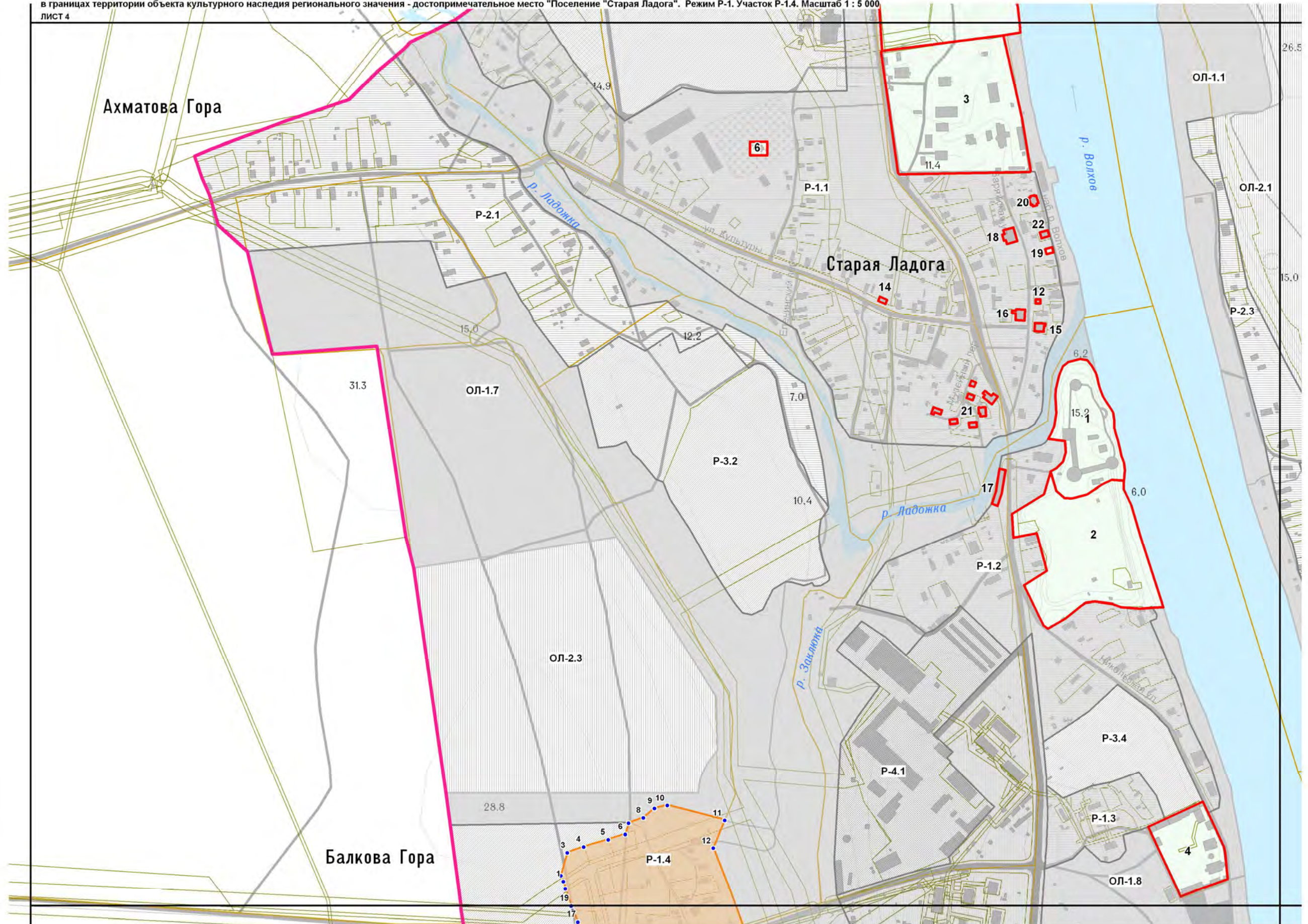
Карта (схема) требований к осуществлению деятельности и градостроительным регламентам для населённых пунктов и территорий, предназначенных под застройку, в границах территории объекта культурного наследия регионального значения - достопримечательное место "Поселение "Старая Ладога". Режим Р-1. Участок Р-1.2. Масштаб 1 : 5 000
ЛИСТ 4



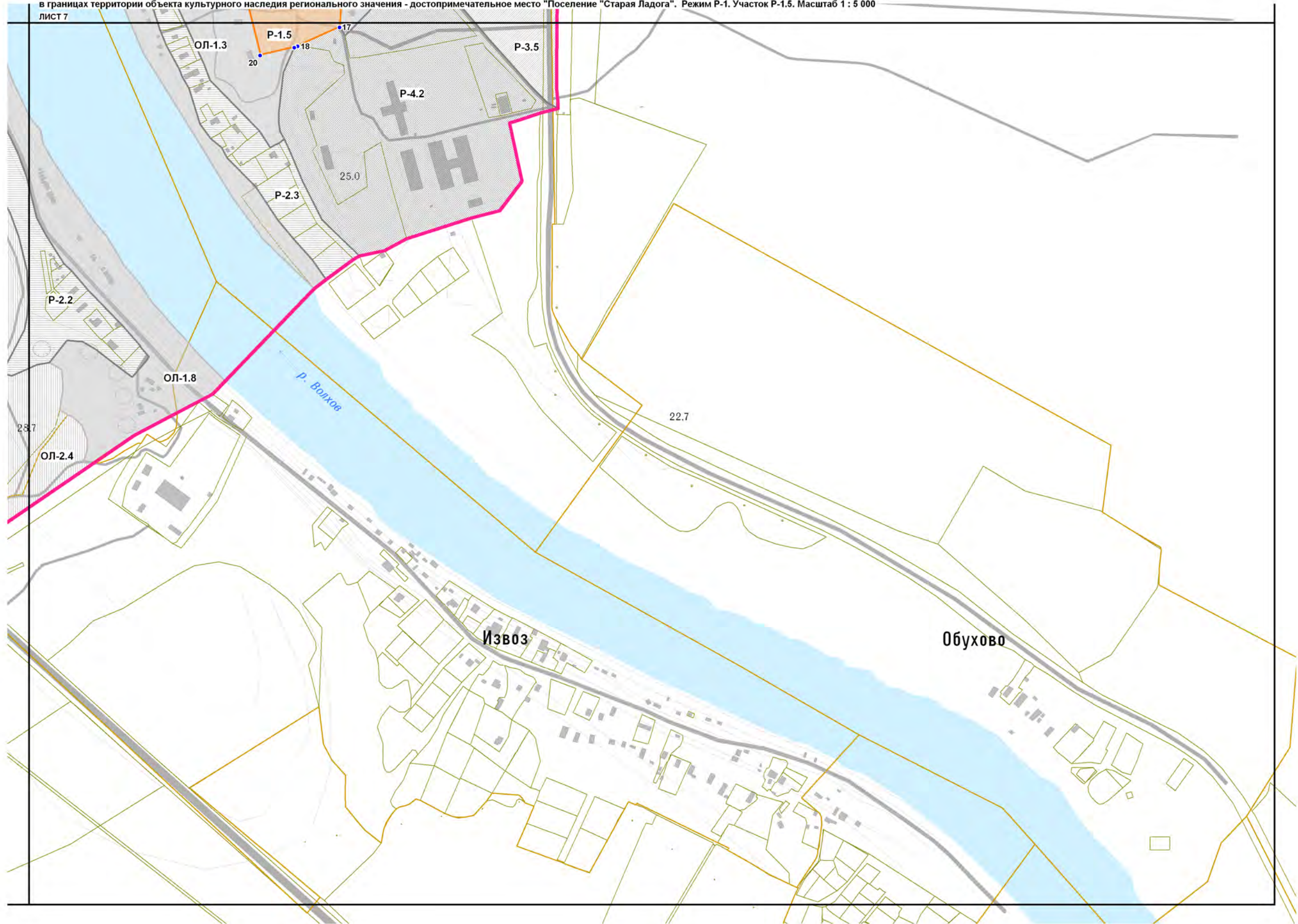
Карта (схема) требований к осуществлению деятельности и градостроительным регламентам для населённых пунктов и территорий, предназначенных под застройку, в границах территории объекта культурного наследия регионального значения - достопримечательное место "Поселение "Старая Ладога". Режим Р-1. Участок Р-1.3. Масштаб 1 : 5 000
ЛИСТ 4

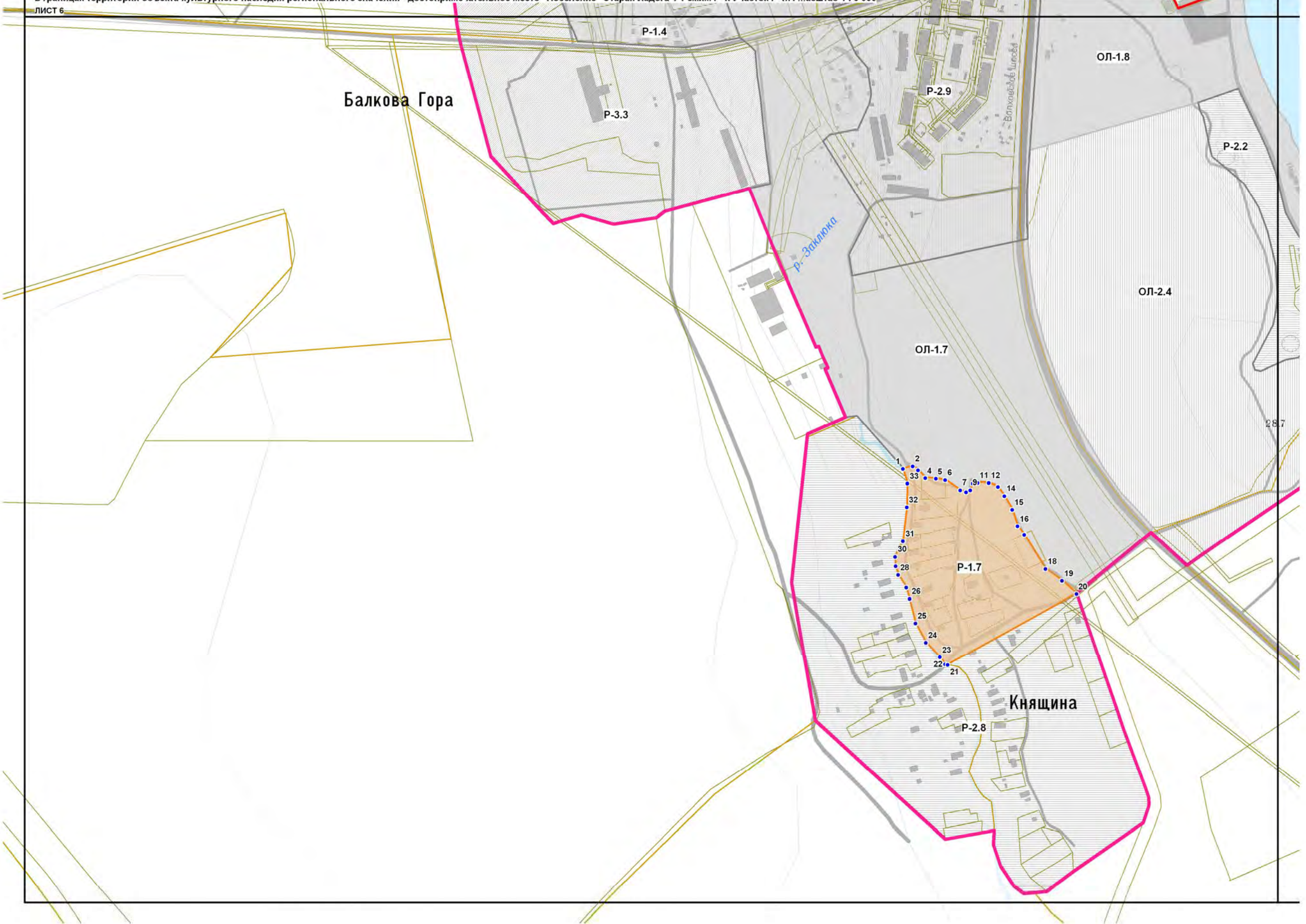


Карта (схема) требований к осуществлению деятельности и градостроительным регламентам для населённых пунктов и территорий, предназначенных под застройку, в границах территории объекта культурного наследия регионального значения - достопримечательное место "Поселение "Старая Ладога". Режим Р-1. Участок Р-1.4. Масштаб 1 : 5 000
ЛИСТ 4

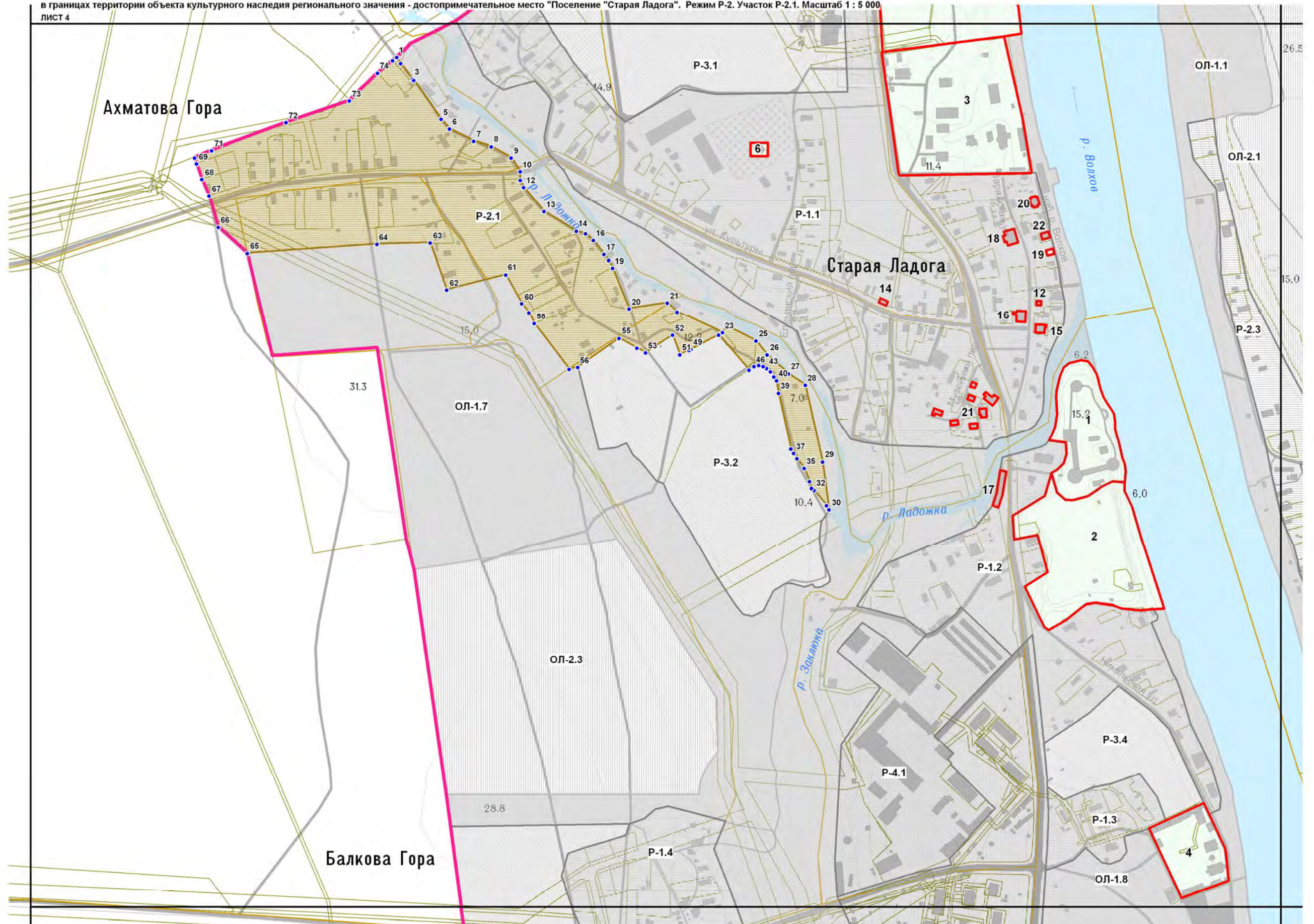


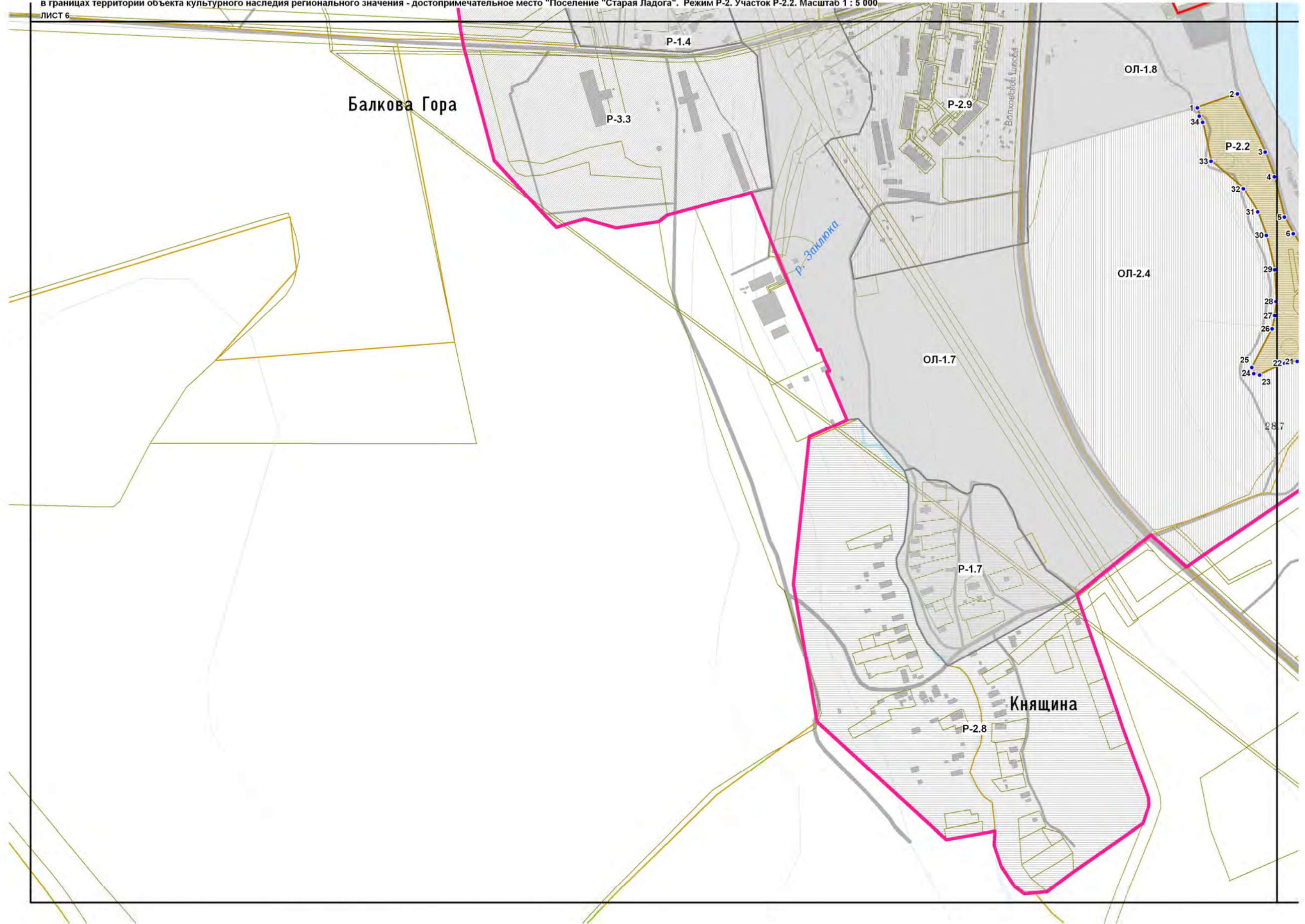
Карта (схема) требований к осуществлению деятельности и градостроительным регламентам для населённых пунктов и территорий, предназначенных под застройку, в границах территории объекта культурного наследия регионального значения - достопримечательное место "Поселение "Старая Ладога". Режим Р-1. Участок Р-1.5. Масштаб 1 : 5 000
ЛИСТ 7



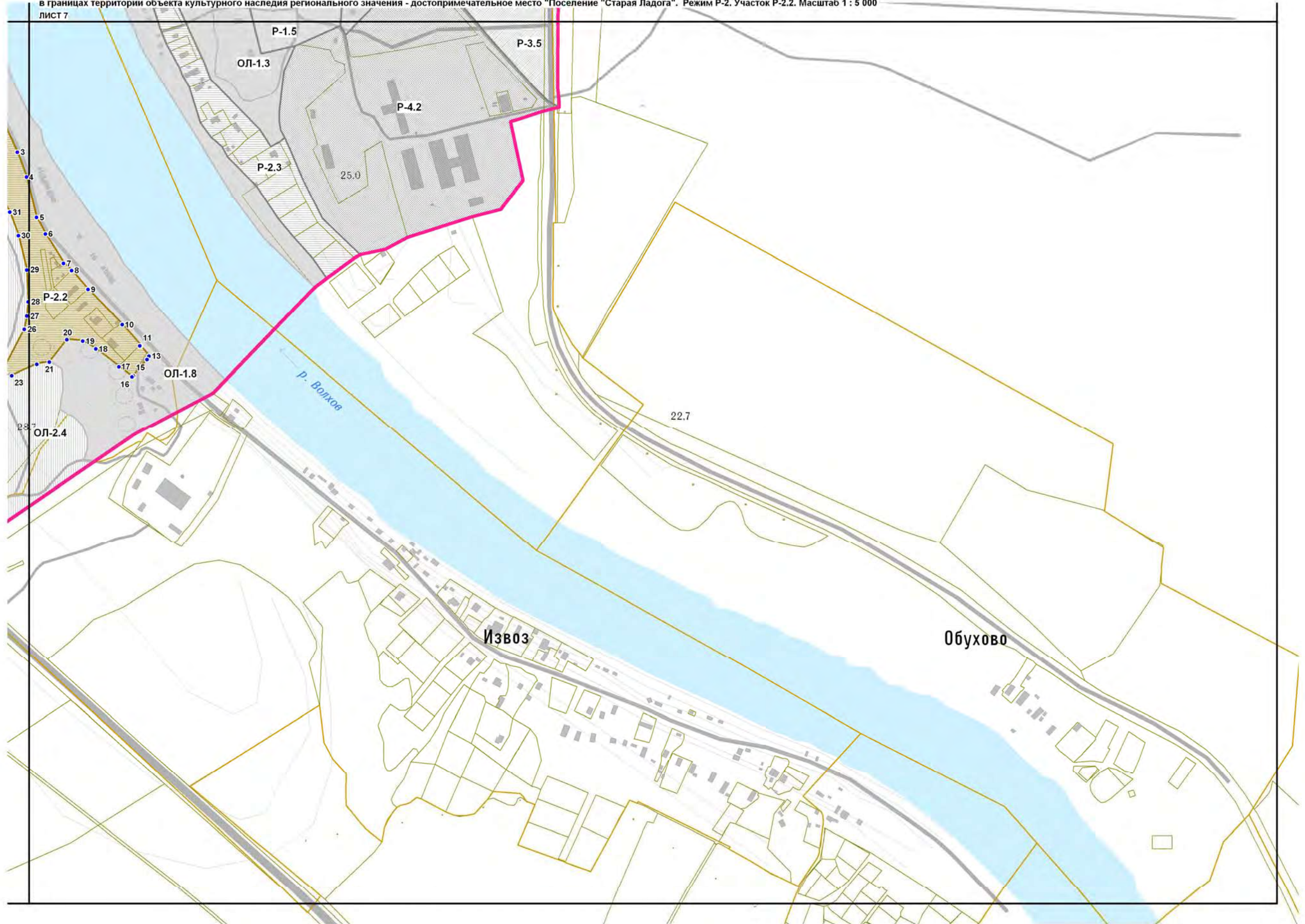


Карта (схема) требований к осуществлению деятельности и градостроительным регламентам для населённых пунктов и территорий, предназначенных под застройку, в границах территории объекта культурного наследия регионального значения - достопримечательное место "Поселение "Старая Ладога". Режим Р-2. Участок Р-2.1. Масштаб 1 : 5 000
ЛИСТ 4

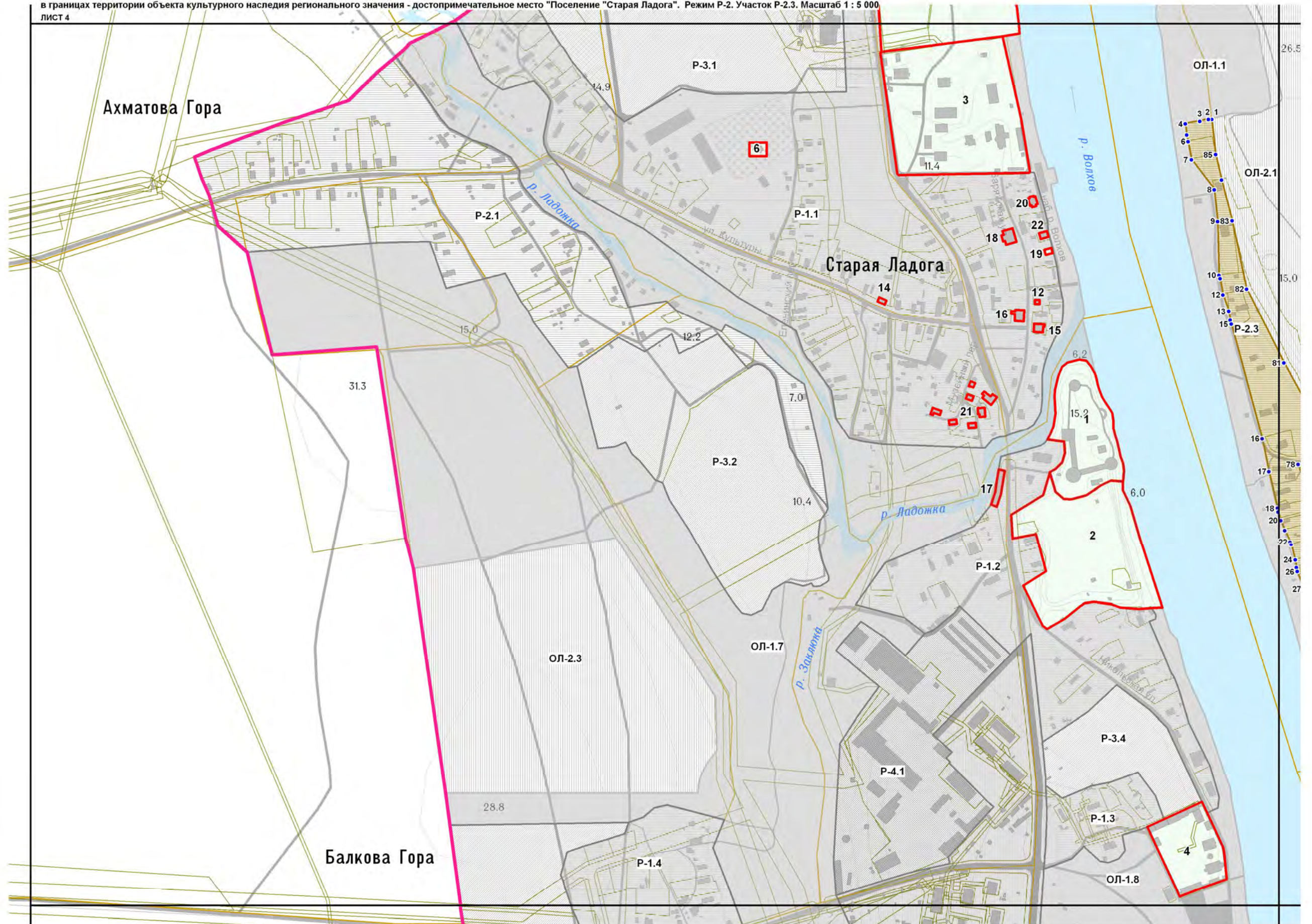




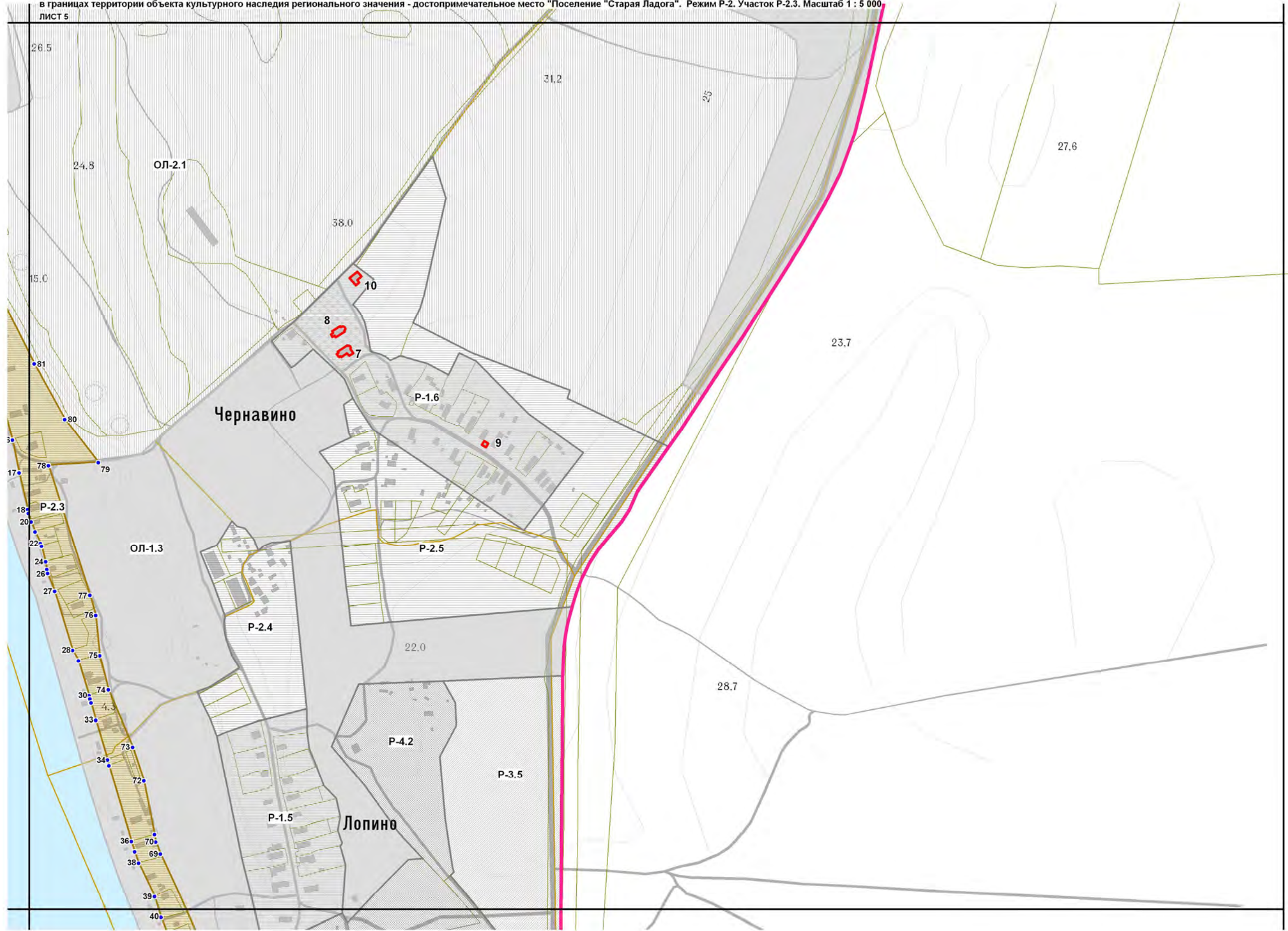
Карта (схема) требований к осуществлению деятельности и градостроительным регламентам для населённых пунктов и территорий, предназначенных под застройку, в границах территории объекта культурного наследия регионального значения - достопримечательное место "Поселение "Старая Ладога". Режим Р-2. Участок Р-2.2. Масштаб 1 : 5 000
ЛИСТ 7



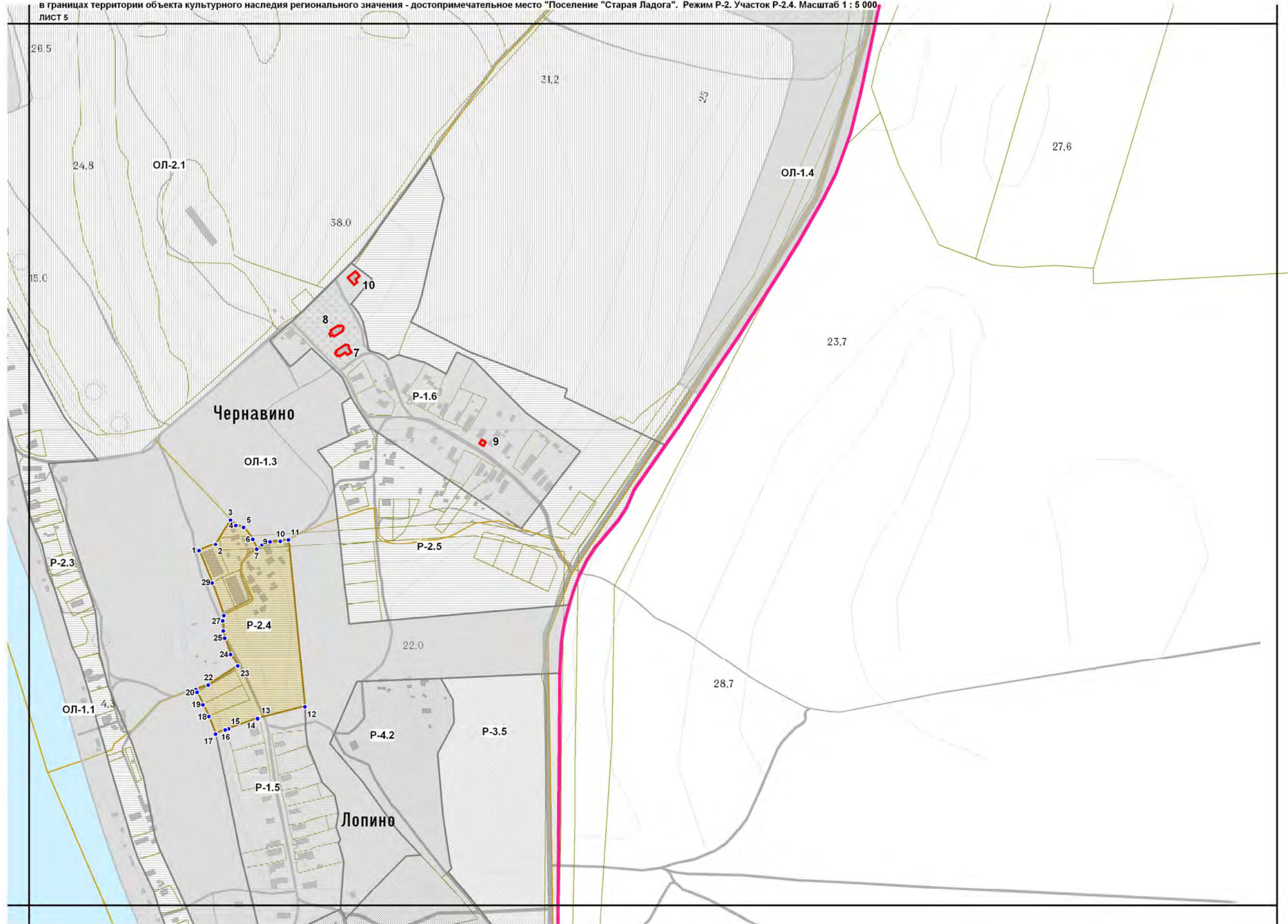
Карта (схема) требований к осуществлению деятельности и градостроительным регламентам для населённых пунктов и территорий, предназначенных под застройку, в границах территории объекта культурного наследия регионального значения - достопримечательное место "Поселение "Старая Ладога". Режим Р-2. Участок Р-2.3. Масштаб 1 : 5 000
ЛИСТ 4



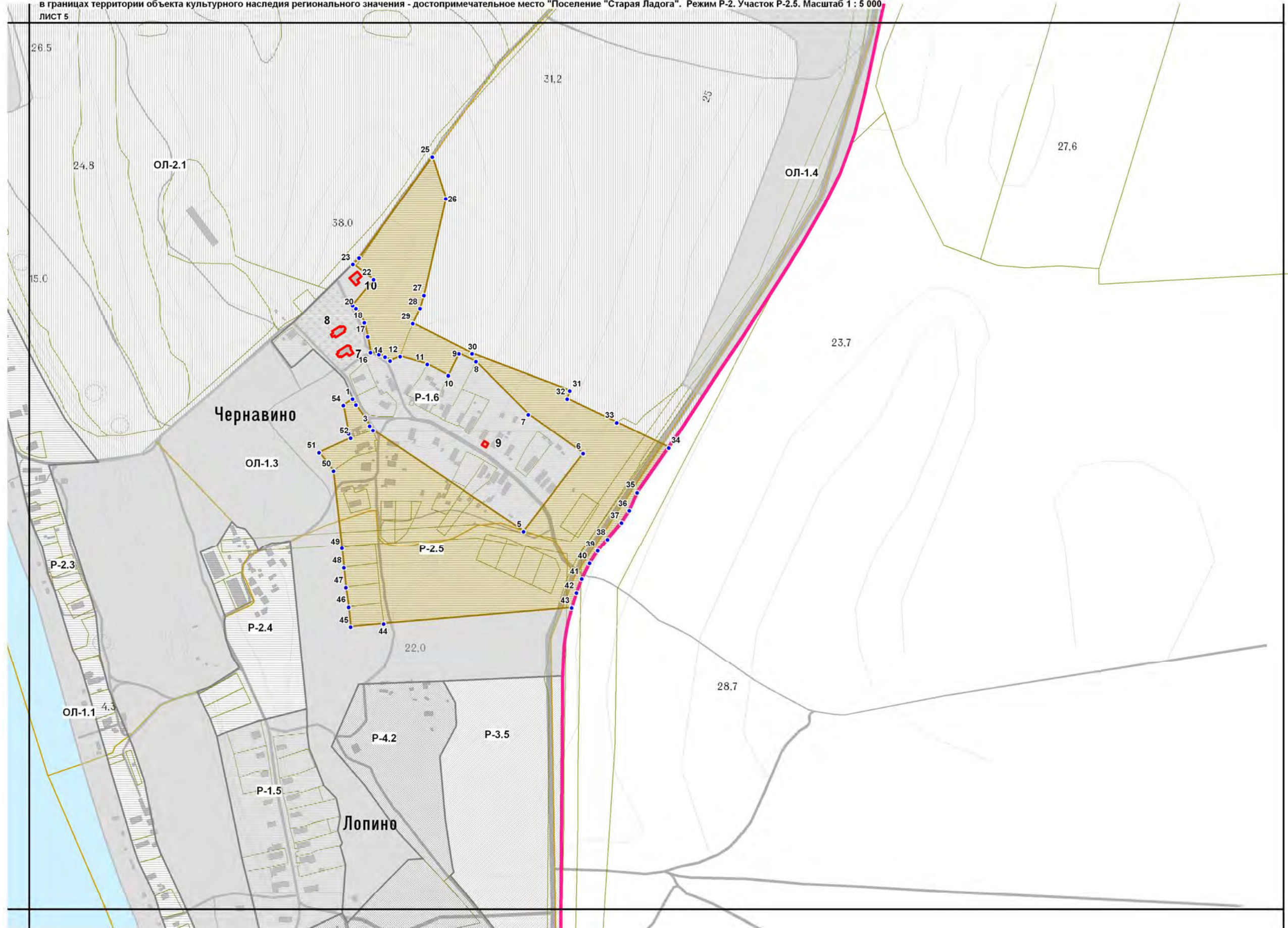
Карта (схема) требований к осуществлению деятельности и градостроительным регламентам для населённых пунктов и территорий, предназначенных под застройку, в границах территории объекта культурного наследия регионального значения - достопримечательное место "Поселение "Старая Ладога". Режим Р-2. Участок Р-2.3. Масштаб 1 : 5 000
лист 5



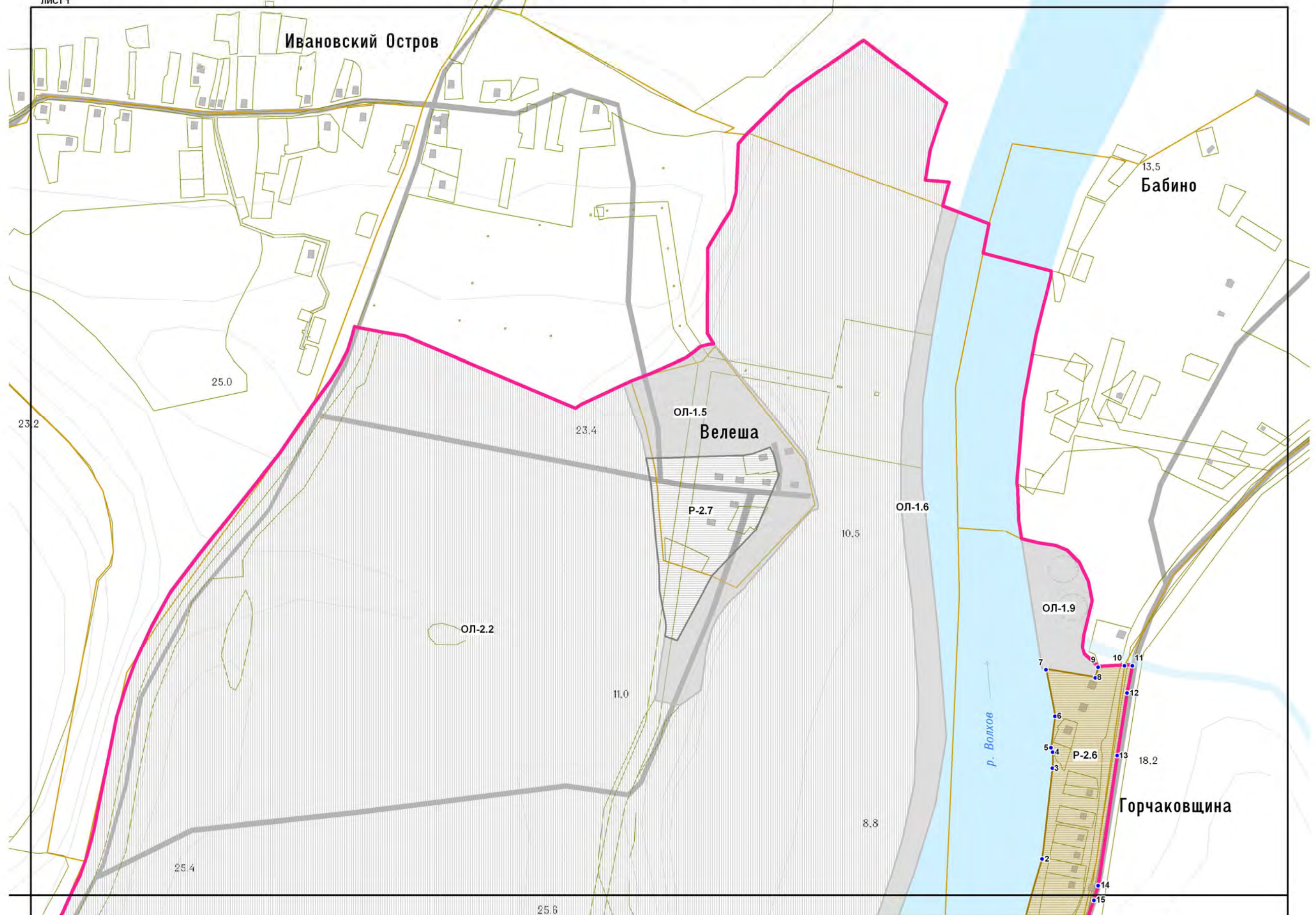
Карта (схема) требований к осуществлению деятельности и градостроительным регламентам для населённых пунктов и территорий, предназначенных под застройку, в границах территории объекта культурного наследия регионального значения - достопримечательное место "Поселение "Старая Ладога". Режим Р-2. Участок Р-2.4. Масштаб 1 : 5 000
лист 5



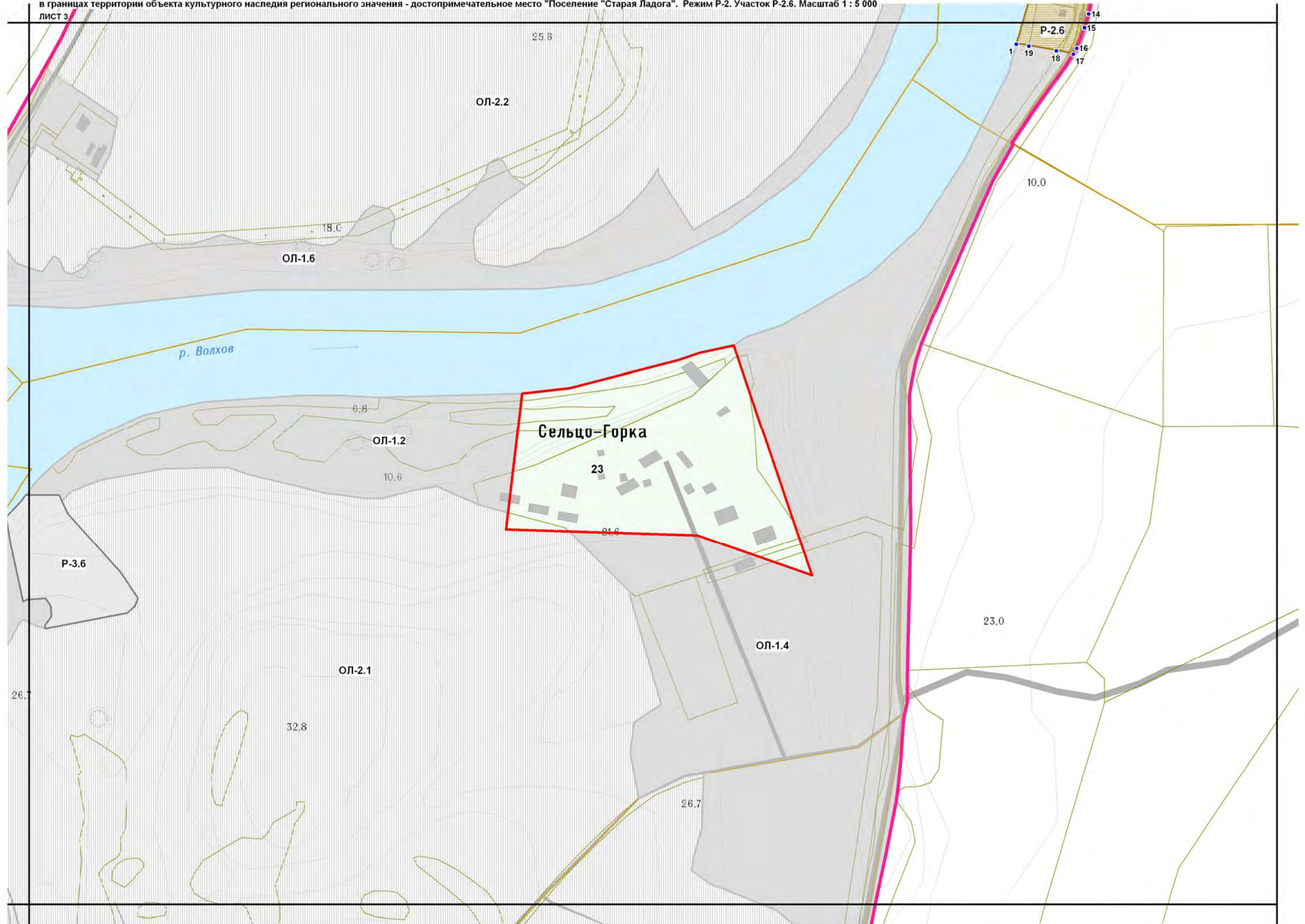
Карта (схема) требований к осуществлению деятельности и градостроительным регламентам для населённых пунктов и территорий, предназначенных под застройку, в границах территории объекта культурного наследия регионального значения - достопримечательное место "Поселение "Старая Ладога". Режим Р-2. Участок Р-2.5. Масштаб 1 : 5 000
ЛИСТ 5



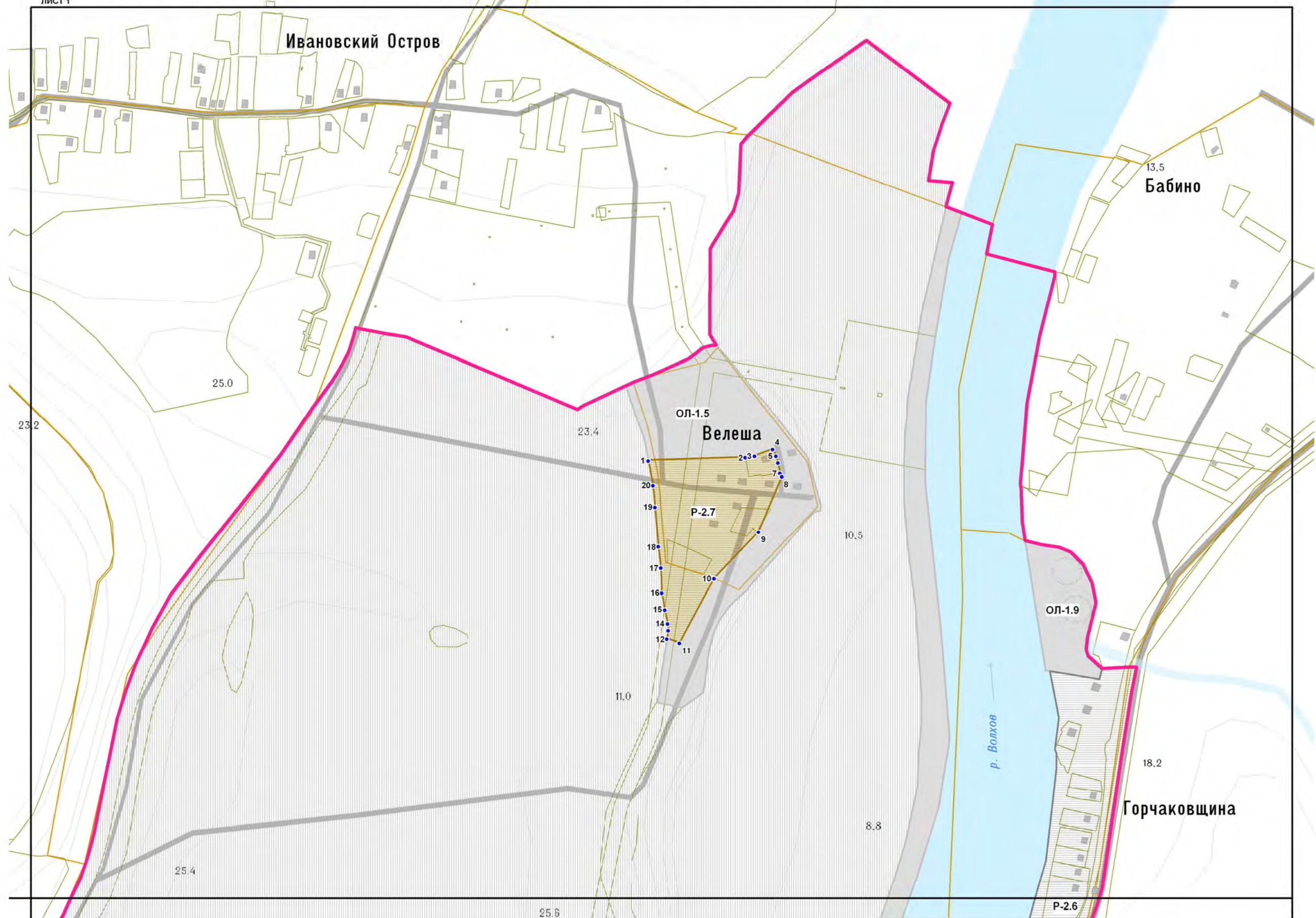
Карта (схема) требований к осуществлению деятельности и градостроительным регламентам для населённых пунктов и территорий, предназначенных под застройку, в границах территории объекта культурного наследия регионального значения - достопримечательное место "Поселение "Старая Ладога". Режим Р-2. Участок Р-2.6. Масштаб 1 : 5 000
ЛИСТ 1

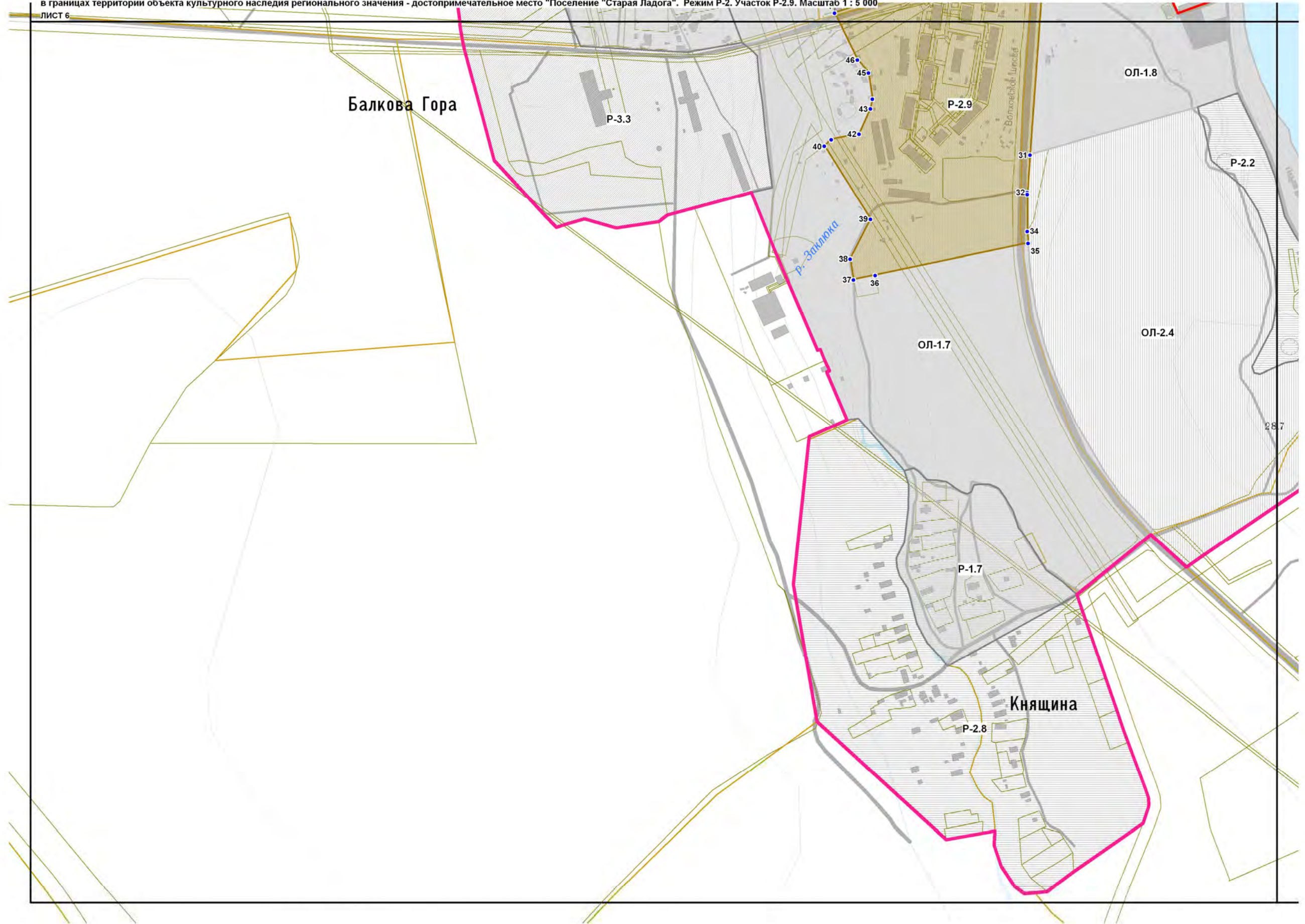


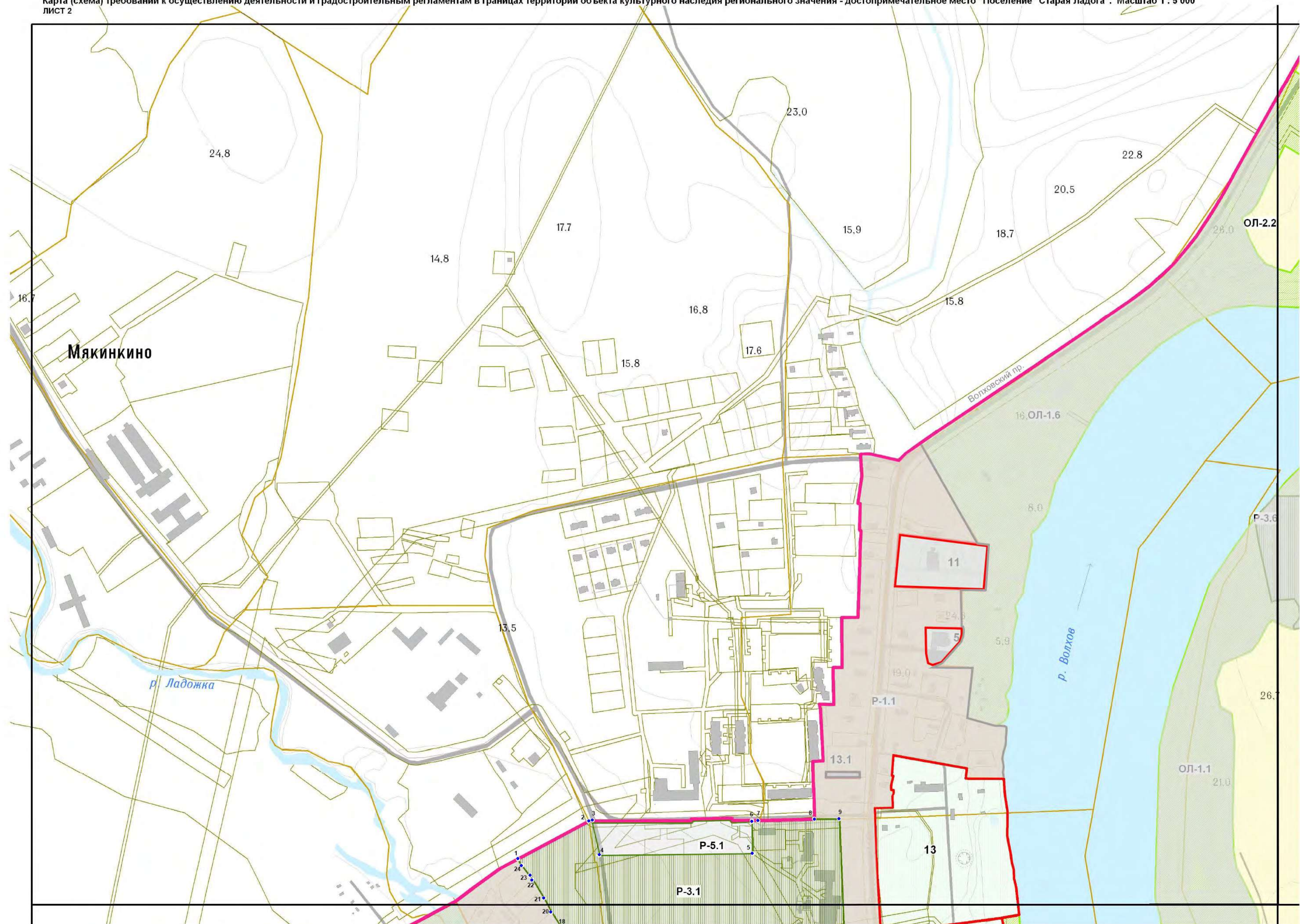
Карта (схема) требований к осуществлению деятельности и градостроительным регламентам для населённых пунктов и территорий, предназначенных под застройку, в границах территории объекта культурного наследия регионального значения - достопримечательное место "Поселение "Старая Ладога". Режим Р-2. Участок Р-2.6. Масштаб 1 : 5 000
ЛИСТ 3



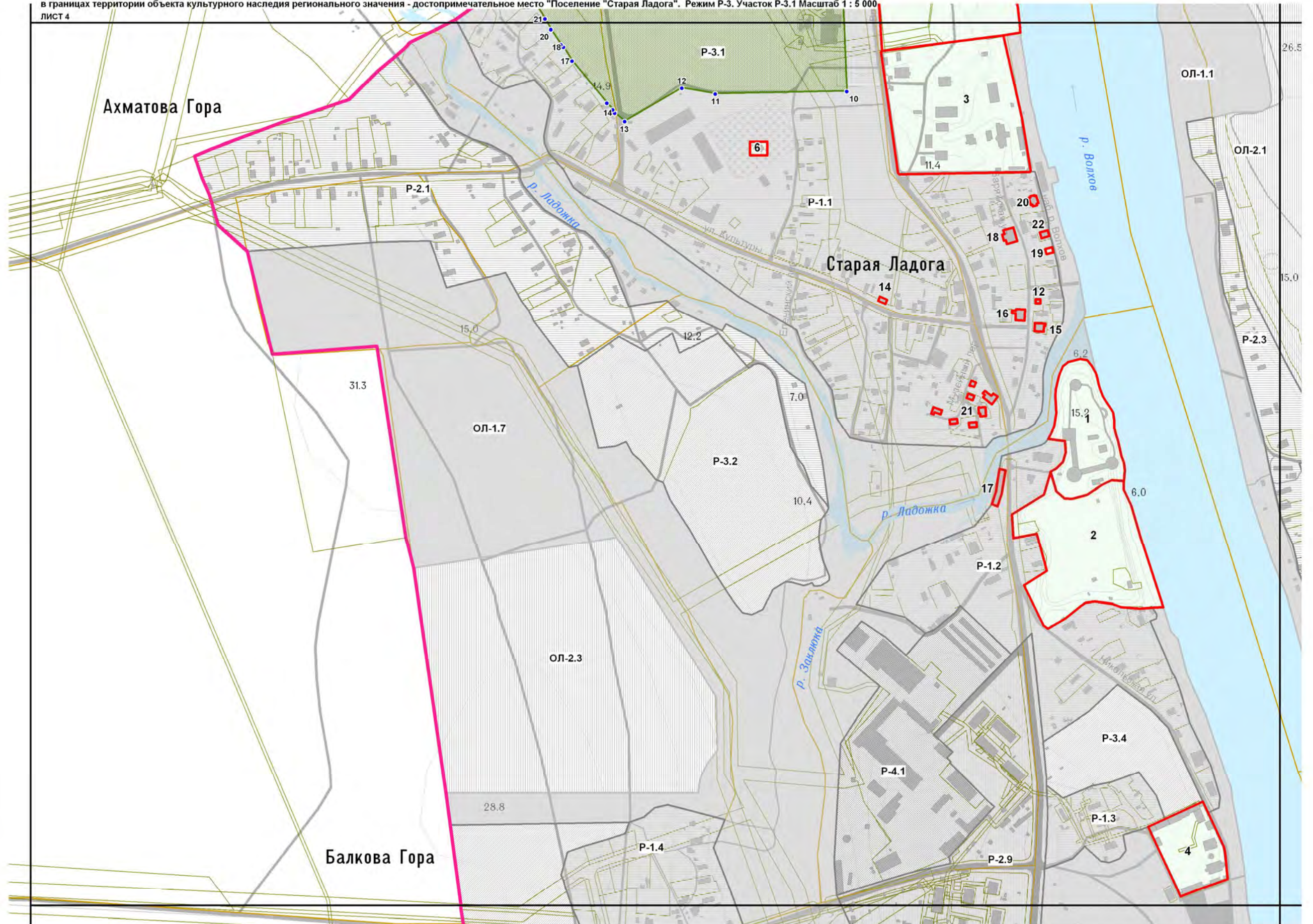
Карта (схема) требований к осуществлению деятельности и градостроительным регламентам для населённых пунктов и территорий, предназначенных под застройку, в границах территории объекта культурного наследия регионального значения - достопримечательное место "Поселение "Старая Ладога". Режим Р-2. Участок Р-2.7. Масштаб 1 : 5 000
ЛИСТ 1



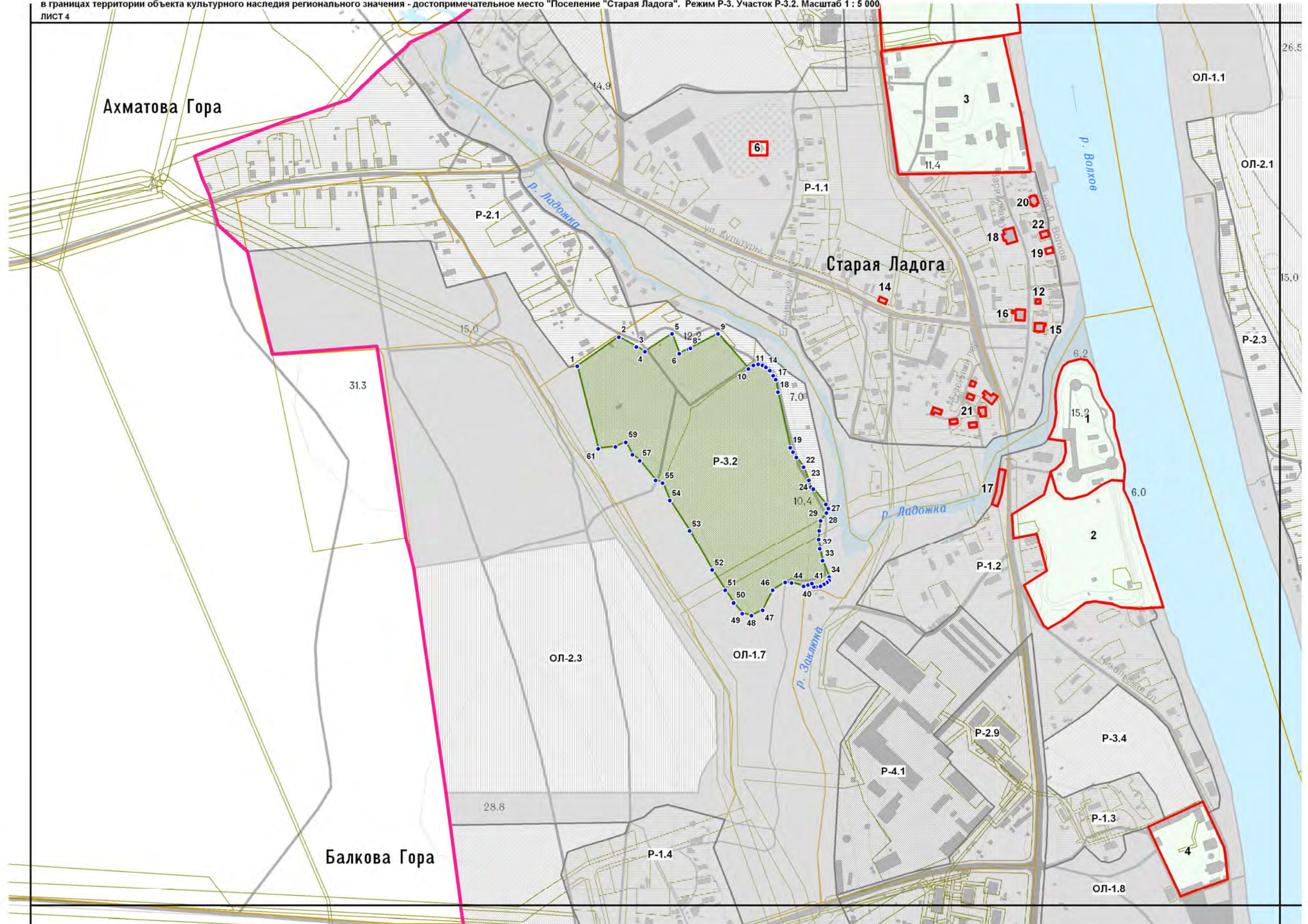




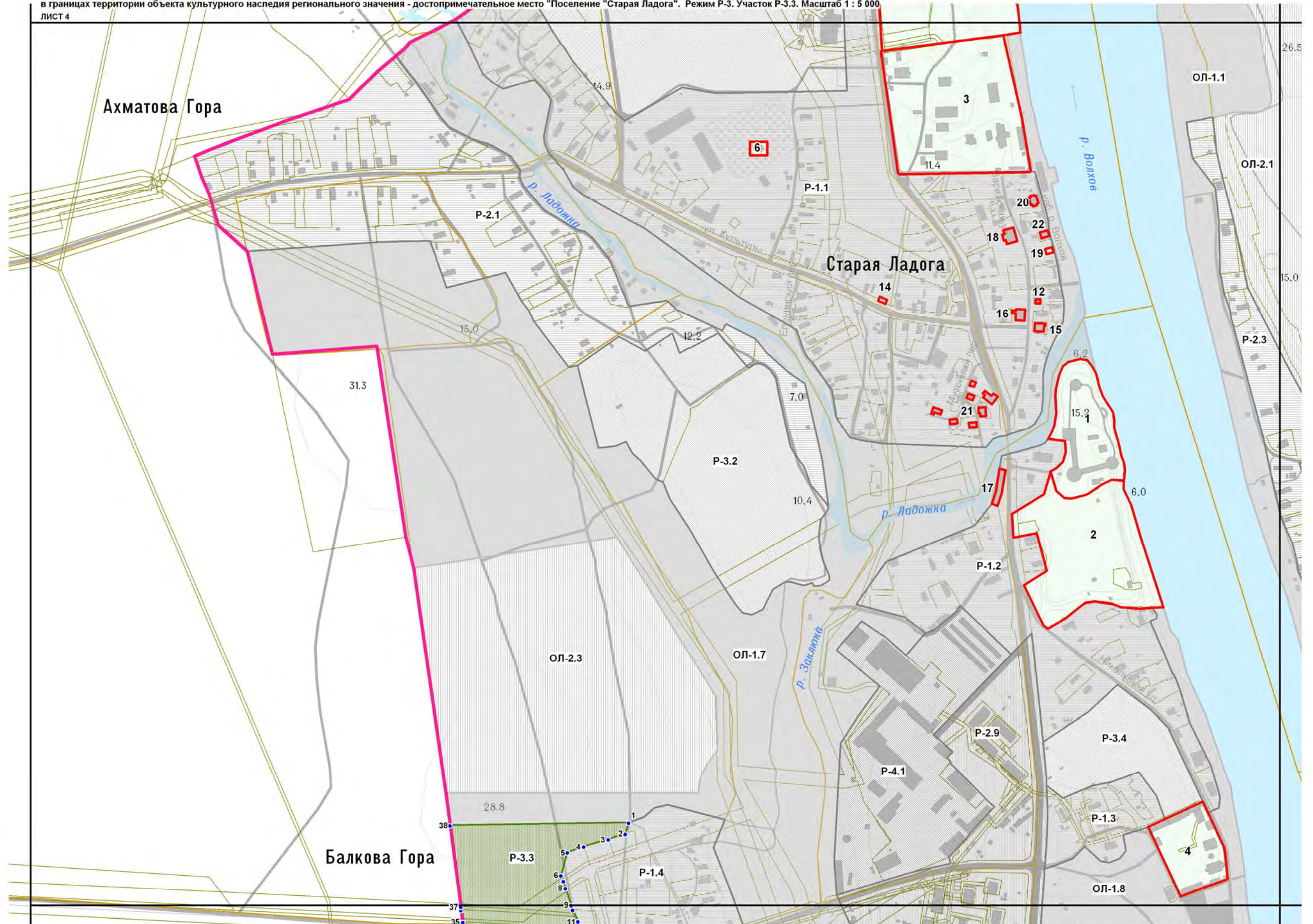
Карта (схема) требований к осуществлению деятельности и градостроительным регламентам для населённых пунктов и территорий, предназначенных под застройку, в границах территории объекта культурного наследия регионального значения - достопримечательное место "Поселение "Старая Ладога". Режим Р-3. Участок Р-3.1 Масштаб 1 : 5 000 ЛИСТ 4



Карта (схема) требований к осуществлению деятельности и градостроительным регламентам для населённых пунктов и территорий, предназначенных под застройку, в границах территории объекта культурного наследия регионального значения - достопримечательное место "Поселение "Старая Ладога". Режим Р-3. Участок Р-3.2. Масштаб 1 : 5 000
ЛИСТ 4

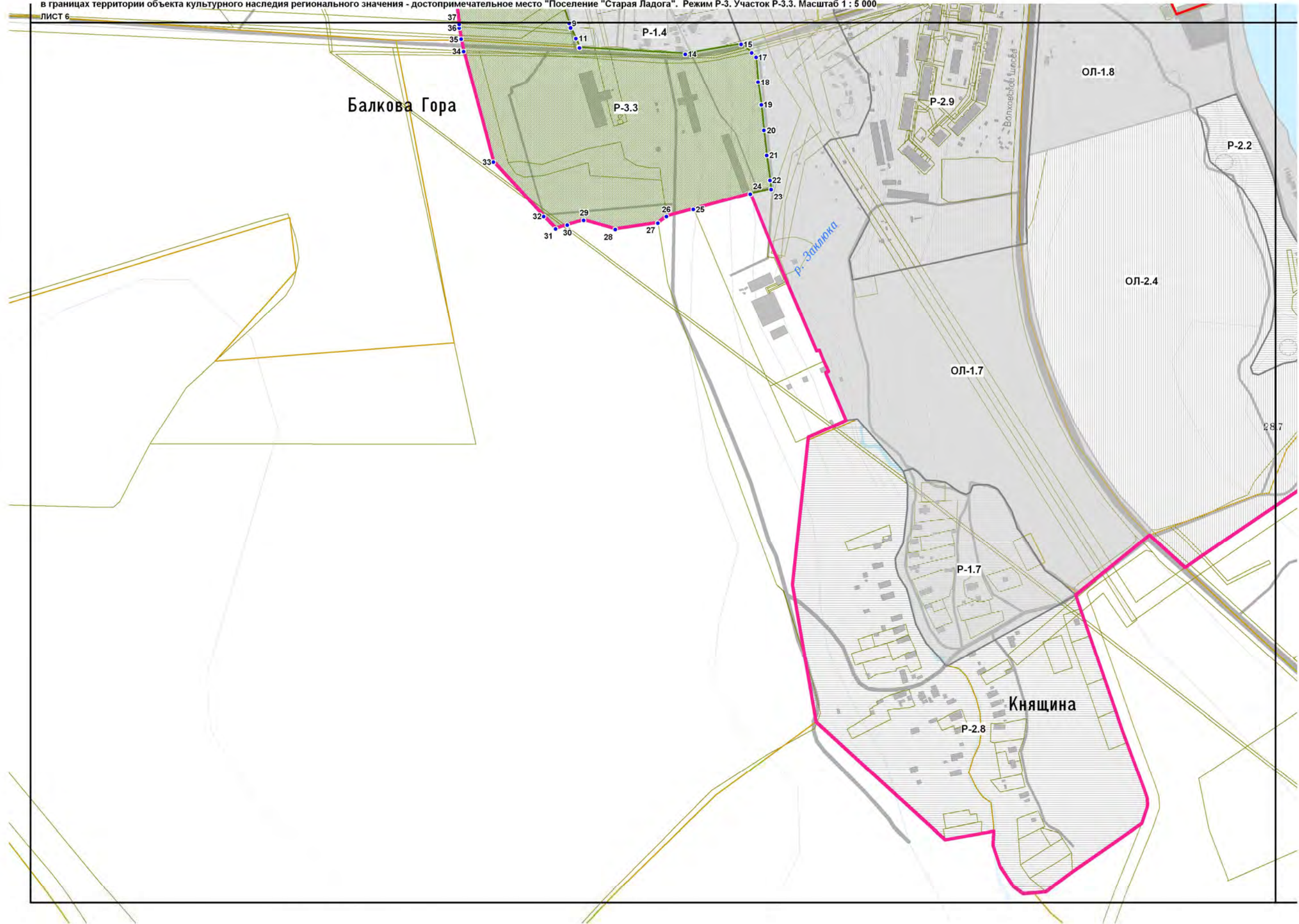


Карта (схема) требований к осуществлению деятельности и градостроительным регламентам для населённых пунктов и территорий, предназначенных под застройку, в границах территории объекта культурного наследия регионального значения - достопримечательное место "Поселение "Старая Ладога". Режим Р-3. Участок Р-3.3. Масштаб 1 : 5 000
ЛИСТ 4

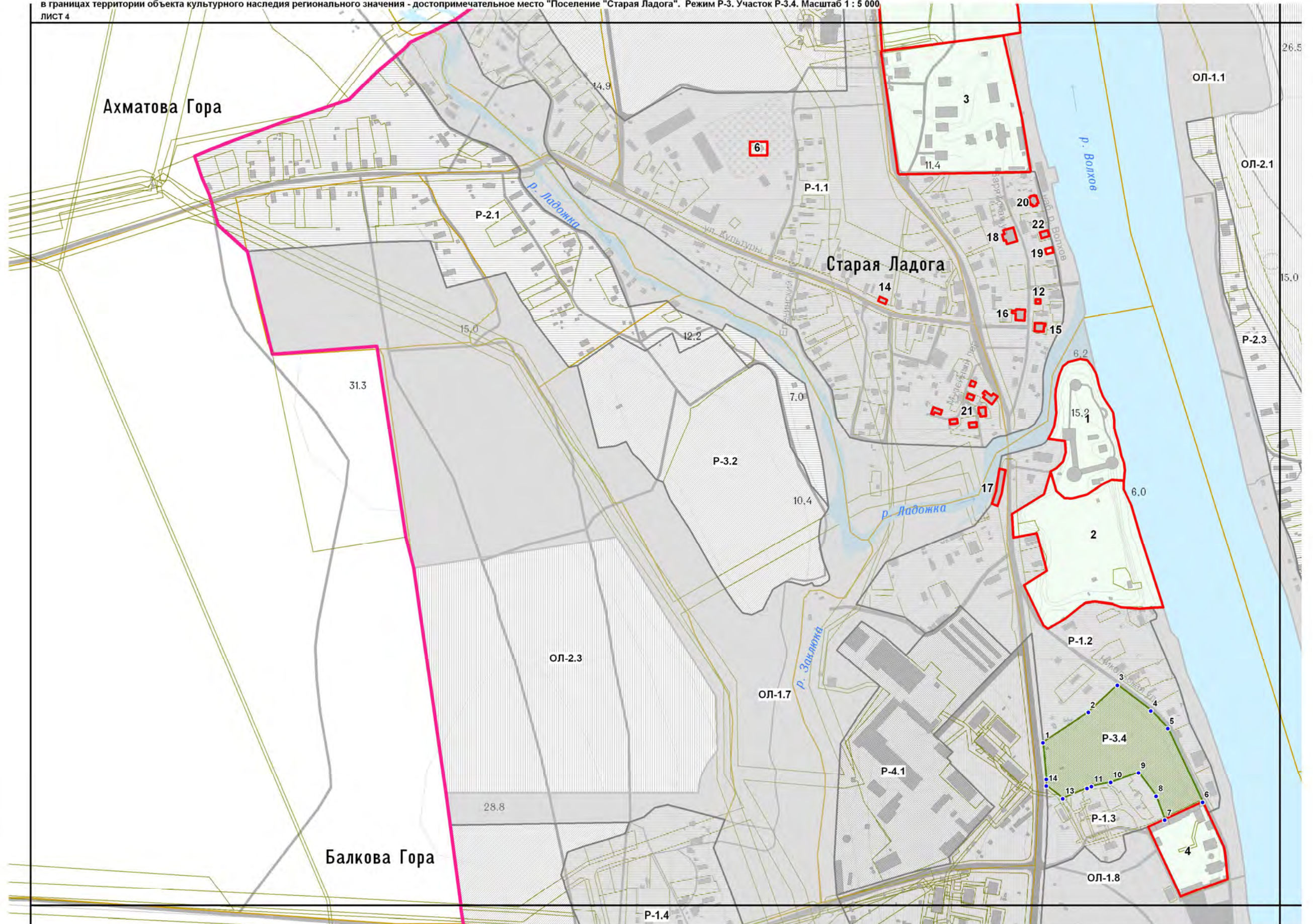


Карта (схема) требований к осуществлению деятельности и градостроительным регламентам для населённых пунктов и территорий, предназначенных под застройку, в границах территории объекта культурного наследия регионального значения - достопримечательное место "Поселение "Старая Ладога". Режим Р-3. Участок Р-3.3. Масштаб 1 : 5 000

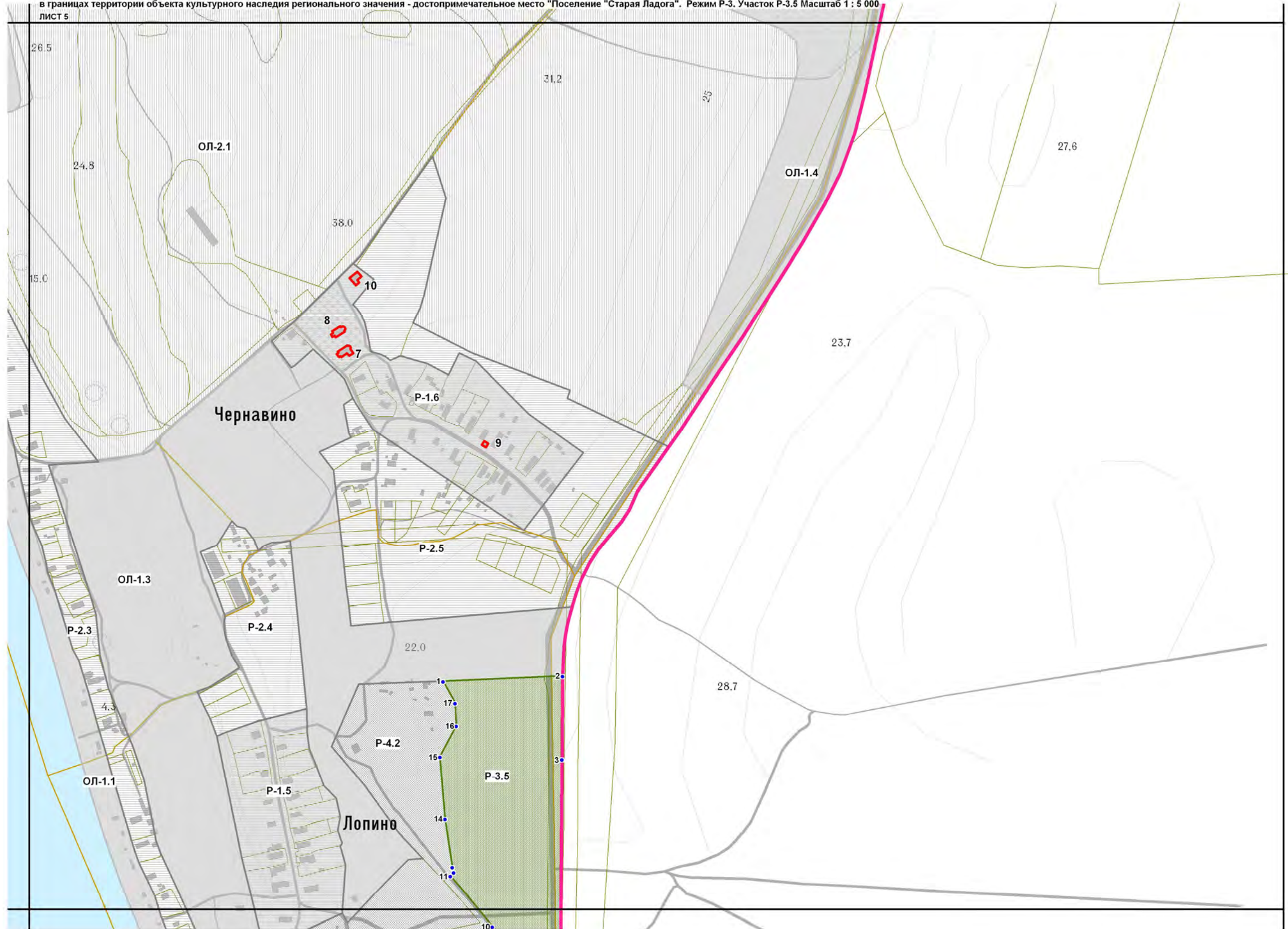
ЛИСТ 6



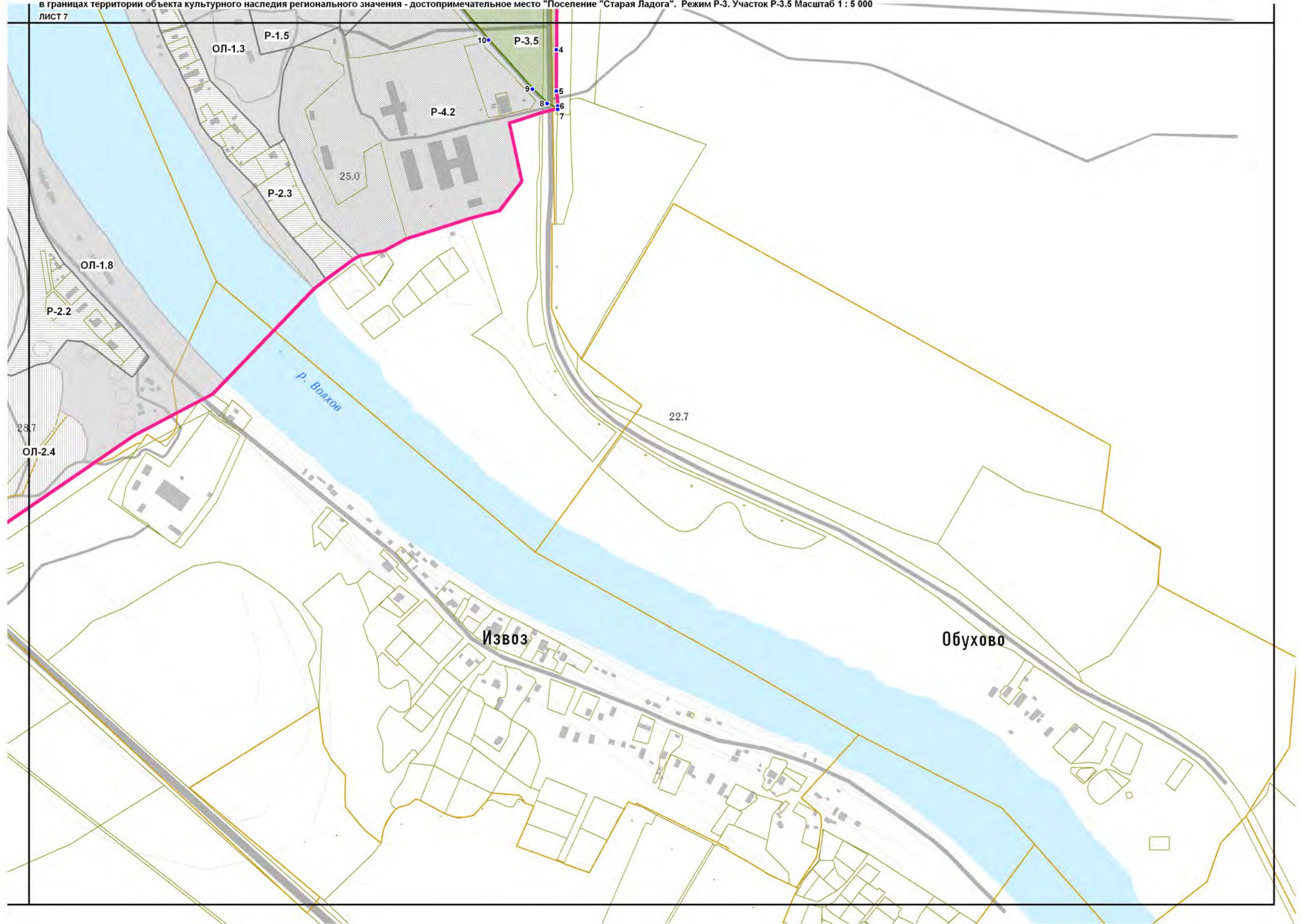
Карта (схема) требований к осуществлению деятельности и градостроительным регламентам для населённых пунктов и территорий, предназначенных под застройку, в границах территории объекта культурного наследия регионального значения - достопримечательное место "Поселение "Старая Ладога". Режим Р-3. Участок Р-3.4. Масштаб 1 : 5 000
ЛИСТ 4



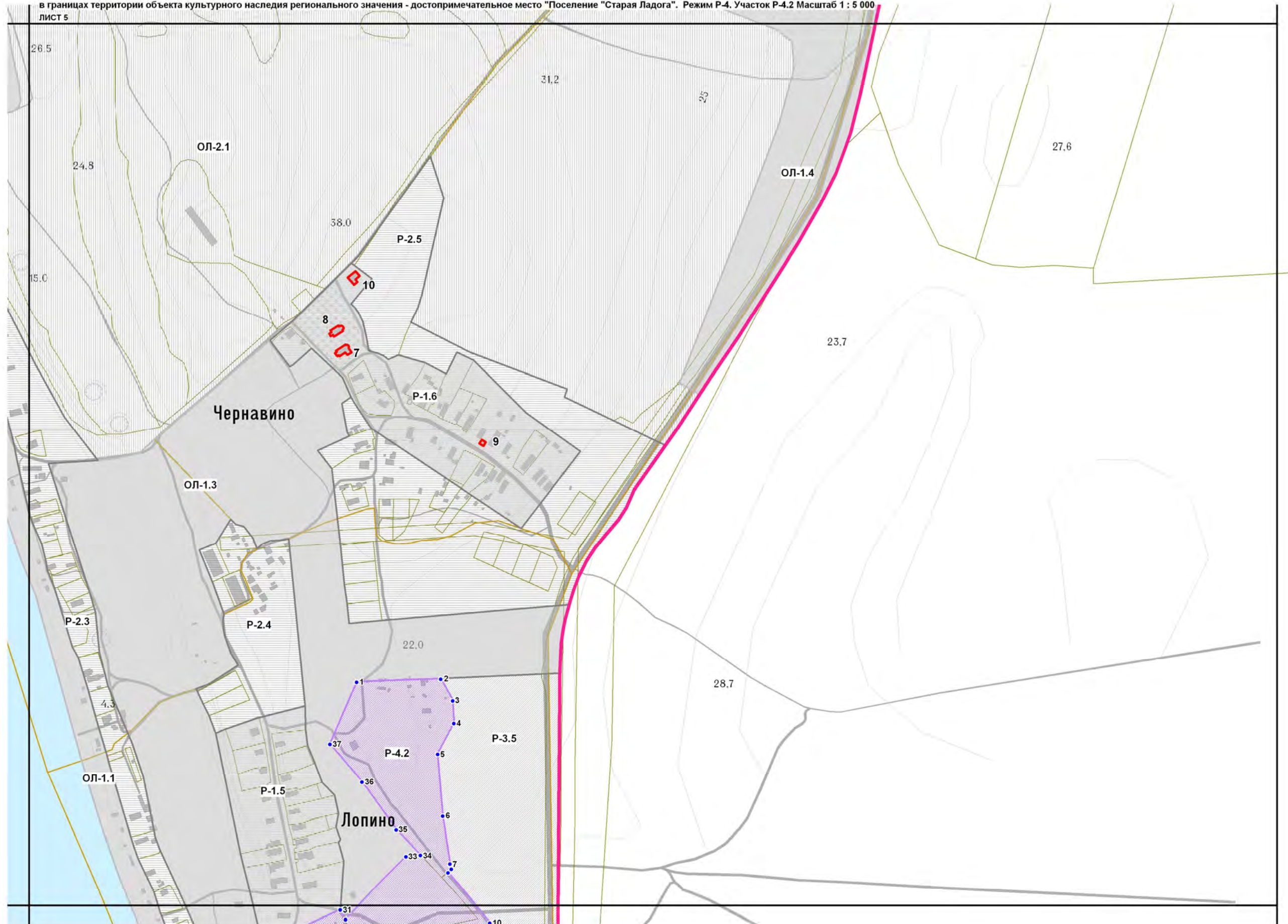
Карта (схема) требований к осуществлению деятельности и градостроительным регламентам для населённых пунктов и территорий, предназначенных под застройку, в границах территории объекта культурного наследия регионального значения - достопримечательное место "Поселение "Старая Ладога". Режим Р-3. Участок Р-3.5 Масштаб 1 : 5 000 лист 5



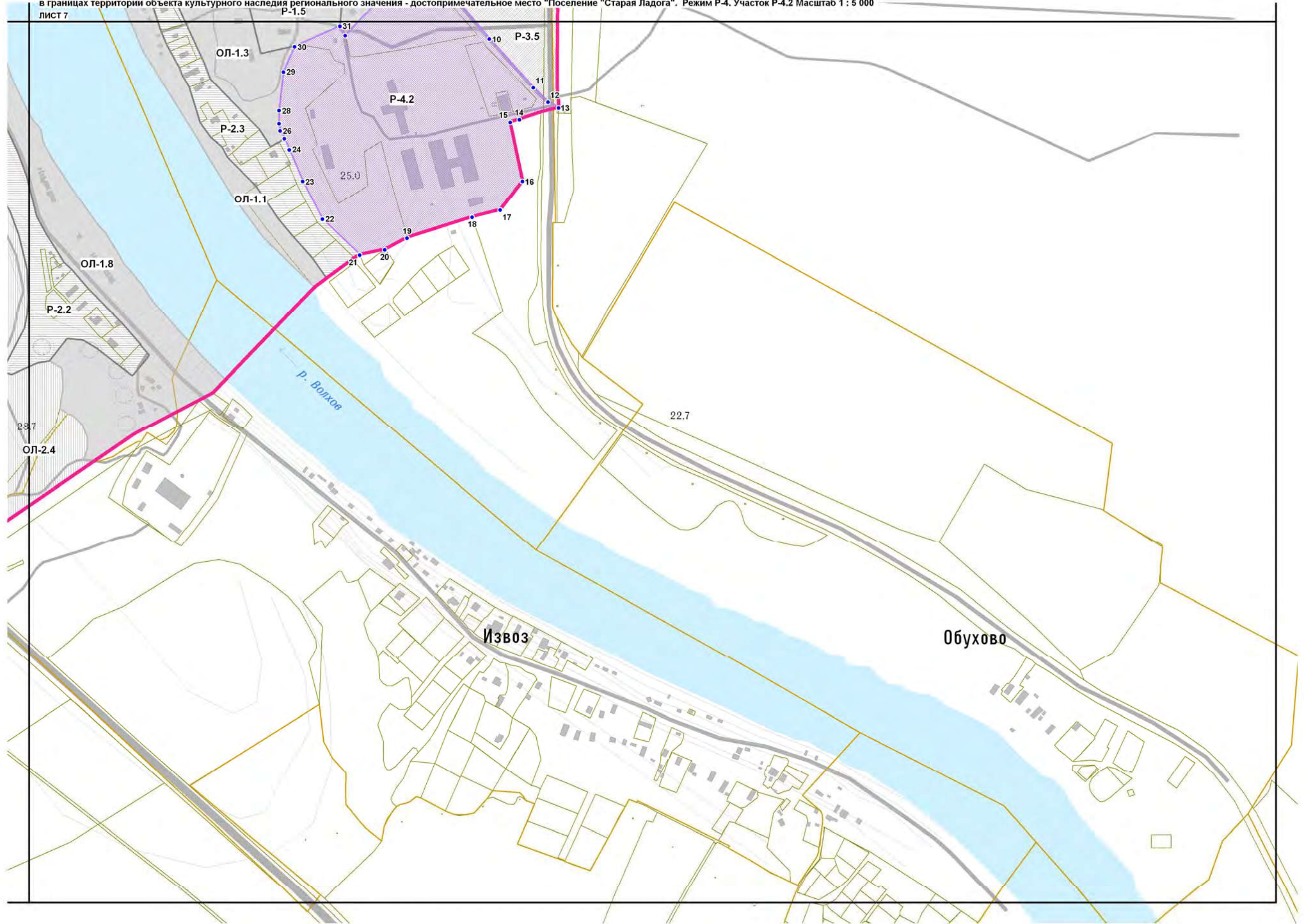
Карта (схема) требований к осуществлению деятельности и градостроительным регламентам для населённых пунктов и территорий, предназначенных под застройку, в границах территории объекта культурного наследия регионального значения - достопримечательное место "Поселение "Старая Ладога". Режим Р-3. Участок Р-3.5 Масштаб 1 : 5 000
ЛИСТ 7

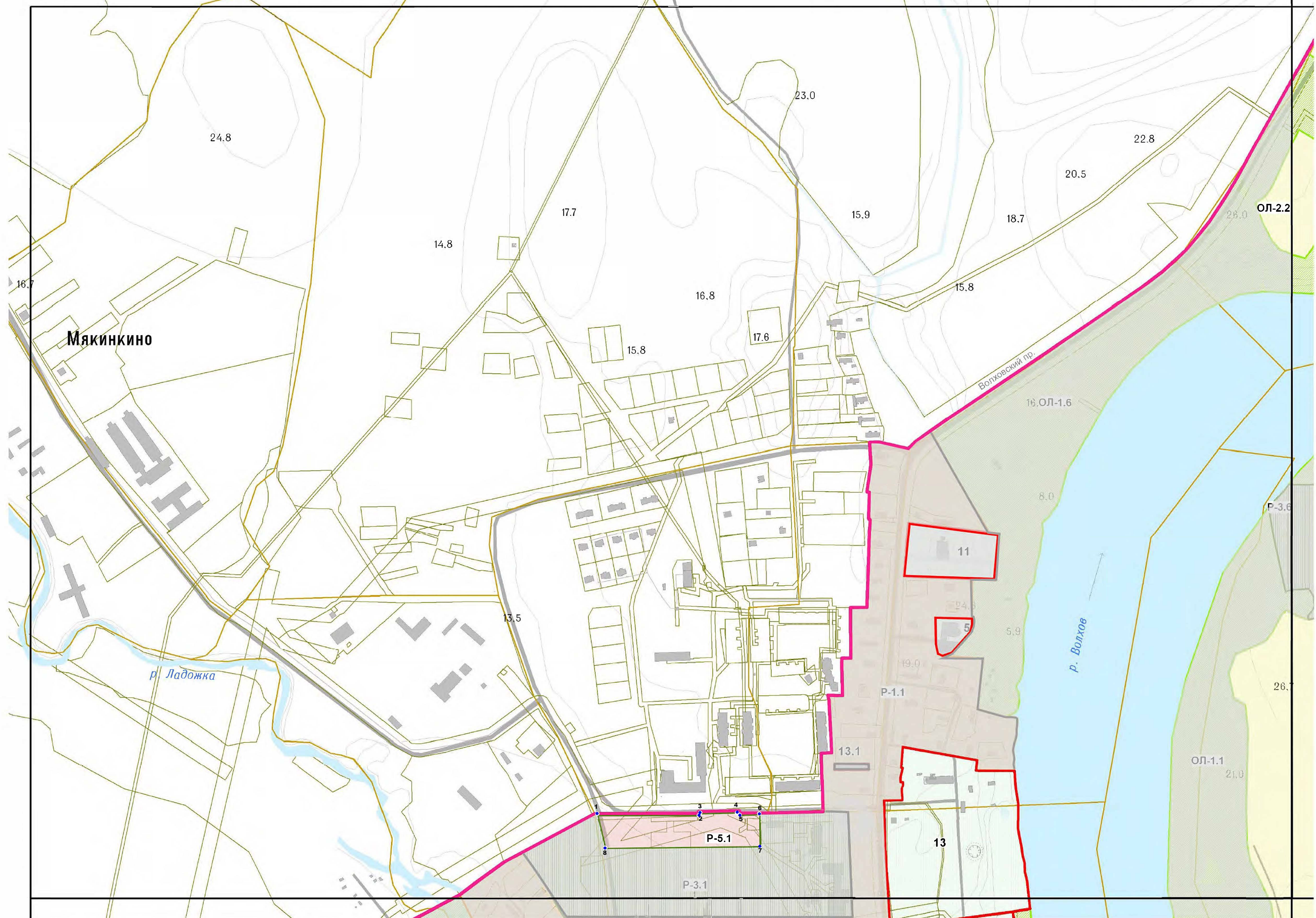


Карта (схема) требований к осуществлению деятельности и градостроительным регламентам для населённых пунктов и территорий, предназначенных под застройку, в границах территории объекта культурного наследия регионального значения - достопримечательное место "Поселение "Старая Ладога". Режим Р-4. Участок Р-4.2 Масштаб 1 : 5 000 лист 5



Карта (схема) требований к осуществлению деятельности и градостроительным регламентам для населённых пунктов и территорий, предназначенных под застройку, в границах территории объекта культурного наследия регионального значения - достопримечательное место "Поселение "Старая Ладога". Режим Р-4. Участок Р-4.2 Масштаб 1 : 5 000
лист 7





2.1. Правовой режим использования земельных участков в границах территории объекта культурного наследия регионального значения достопримечательное место «Поселение Старая Ладога», Ленинградская область, Волховский район, с. Старая Ладога (Ленинградская область, Волховский муниципальный район, Староладожское сельское поселение, с. Старая Ладога)

Осуществление деятельности и градостроительные регламенты на территории достопримечательного места «Поселение Старая Ладога» устанавливаются с учетом следующих *общих требований*:

- сохранение в процессе любой деятельности на этих территориях уникальной исторической среды природного и городского ландшафта, как единственного подлинного носителя результатов деятельности ушедших цивилизаций, создающего естественный материальный «контекст» для объектов культурного наследия;
- обеспечение физической сохранности элементов достопримечательного места, отражающих его предмет охраны, установленный данным проектом;
- обеспечение и сохранение максимально возможных благоприятных условий зрительного восприятия территории достопримечательного места и исторической среды;
- восстановление утраченных элементов исторической планировки и застройки, консервация, реставрация, восстановление, использование существующих исторических зданий и сооружений;
- благоустройство территорий;
- замещение при сносе или нейтрализация диссонирующих объектов – зданий и сооружений, а также ликвидируемых построек, отнесенных к ветхому и аварийному фонду, зданиями и сооружениями, сохраняющими или воссоздающими характерную особенность исторической среды методом компенсационного строительства;
- ограниченное строительство зданий на свободных участках, регламентируемых по функциональному назначению и высоте в соответствии с характерными стилистическими особенностями застройки кварталов или фрагментов ценной застройки;
- сохранение исторической планировочной структуры и природно-антропогенного ландшафта и восстановление гидрологической сети;
- ограничение хозяйственной деятельности, необходимое для обеспечения сохранности объекта культурного наследия, в том числе ограничение на размещение рекламы, вывесок, построек и объектов (автостоянок, временных построек, киосков, навесов и т.п.), ограничение движения транспорта и пешеходов;
- благоустройство территории, направленное на сохранение, использование и популяризацию достопримечательного места и его историко-градостроительной и природной среды;
- обеспечение визуального восприятия объекта культурного наследия в его исторической и природной среде;
- запрещение или ограничение любой хозяйственной деятельности, в целях сохранения композиционной связи с объектом культурного наследия природного ландшафта, включая долины рек, участки леса и открытые пространства;
- обеспечение пожарной безопасности охраняемого природного ландшафта и его защиты от динамических воздействий;
- сохранение гидрологических и экологических условий, необходимых для обеспечения сохранности и восстановления (регенерации) охраняемого историко-культурного природного ландшафта.

На территориях объектов культурного наследия (памятников и ансамблей), расположенных в границах достопримечательного места действует правовой режим использования земель в соответствии с Федеральным законом от 22.10.2014 № 315-ФЗ ст. 3.1.

2.2. Требования к осуществлению деятельности и градостроительным регламентам для отдельных участков незастроенной территории достопримечательного места.

2.2.1. Общие требования к осуществлению деятельности в зоне с режимом использования земель ОЛ – зона незастроенной территории историко-культурного природного ландшафта.

Допускается:

- осуществление деятельности, в рамках разрешенного вида использования земель на территории исторического природного ландшафта, как незастроенных территорий;
- использование территории для организации туристических маршрутов и в рекреационных целях;
- проведение мероприятий, направленных на сохранение и воссоздание элементов историко-культурного природного ландшафта (предмета охраны), особенностей его рельефа, гидрографии, выявление исторических трасс дорог, расчистка русел рек и ручьев, защита луговых и береговых территорий от оползней с применением естественных материалов и форм;
- сохранение и восстановление параметров природного ландшафта, характерного соотношения открытых и закрытых пространств, луговых участков и насаждений традиционных пород, формирующих виды и панорамы контуров леса, рощ и перелесков;
- мероприятия по сохранению и восстановлению (регенерации) природной среды, устройство пешеходных дорожек, смотровых площадок и мостиков через ручьи и реки, установка малых архитектурных форм, устройство сети велосипедных дорожек, реконструкция инженерных сетей, на основании соответствующих проектов;
- параметры временных строений, сооружений, размещаемых в зоне, не должны превышать следующих значений:
 - площадь – 10 кв. м;
 - высота – 3 м;
- параметры формата информационного поля отдельно стоящих рекламных и информационных конструкций, за исключением рекламных и информационных тумб, не должны превышать следующих значений:
 - ширина – 2 м;
 - высота – 2,5 м.

Не допускается:

- отвод земельных участков под капитальное строительство;
- деятельность, разрушающая целостность сложившегося историко-культурного природного комплекса;
- размещение объектов, оказывающих негативное воздействие на окружающую среду, I, II и III категории в соответствии с Федеральным законом от 10.01.2002 № 7-ФЗ «Об охране окружающей среды»;
- добыча полезных ископаемых, бурение скважин;
- осуществление инженерных лесоустроительных, хозяйственных и иных работ без соответствующего проекта;
- самовольная посадка и вырубка деревьев, распашка склонов оврагов и речных долин;
- проведение хозяйственной деятельности, приводящей к изменению структуры ландшафта и существующих отметок рельефа более чем на 1 м;
- загрязнение почв, грунтовых и подземных вод, поверхностных стоков;
- устройство сплошных ограждений, нарушающих исторический характер ландшафта, основные видовые связи, трассы панорамного обзора территории достопримечательного места;
- археологические исследования без специального разрешения (открытого листа).

На основании современных ландшафтных характеристик незастроенных территорий, категорией использования земель и утвержденных материалов территориального планирования выделены две подзоны со специальным режимом использования земель: **ОЛ-1 и ОЛ-2**.

2.2.2. Специальные требования в границах подзоны с режимом использования земель ОЛ-1 (участки ОЛ-1.1 – ОЛ-1.6) – незастроенные территории историко-культурного природного ландшафта на землях лесного фонда и водного фонда, неиспользуемые территории на землях запаса:

- на территории подзоны **ОЛ-1** действуют общие требования к режимам использования земель – **ОЛ**.

2.2.3. Специальные требования в границах подзоны с режимом использования земель ОЛ-2 (участки ОЛ-2.1 – ОЛ-2.4) – незастроенные земли сельскохозяйственного назначения в границах историко-культурного ландшафта.

Допускается:

- использование земель для производства традиционной сельскохозяйственной продукции – овощных и зерновых культур;
- использование земельных участков для организации личных подсобных хозяйств с целью выпаса домашнего скота и покосов, устройства садов и огородов;
- использование земельных участков, выделенных для ведения крестьянского (фермерского) хозяйства, возведение одноэтажных хозяйственных построек (высотой не более 5 м от красной отм. земли до конька кровли), необходимых для осуществления данной деятельности.

Не допускается:

- изменение разрешенного вида использования земель с целью использования земельных участков для различного вида строительства;
- выделение земельных участков для строительства зданий и сооружений сельскохозяйственного назначения;
- установка ограждений.

Для незастроенных территорий достопримечательного места градостроительный регламент не предусматривается.

2.3. Требования к осуществлению деятельности и градостроительным регламентам для отдельных участков застроенных и предназначенных под застройку территорий достопримечательного места.

2.3.1. Общие требования к осуществлению деятельности и градостроительным регламентам в зоне с режимом использования земель Р – зона застроенных и предназначенных под застройку территорий, представляющая собой функциональную зону, выделенную в границах застроенных кварталов и обеспечивающую сохранение общей пространственно-композиционной роли достопримечательного места, его характерной архитектурно-ландшафтной и исторической среды, традиционных панорам и видовых раскрытий.

Допускается:

- использование земельных участков в соответствии с функциональным назначением зоны, сложившимся ко времени установления режимов (жилая застройка, производственные и коммунальные территории, территории объектов общественного обслуживания, торговых, лечебных, учебных, объектов общественного питания и гостеприимства, рекреационных территорий и объектов, музейного комплекса);
- размещение зданий и сооружений, не нарушающих исторический облик, с учетом сохранения всех ценных видовых панорам и точек восприятия на основе проектов, имеющих 2 и более варианта архитектурно-планировочных решений;

- благоустройство и озеленение с сохранением исторического характера окружающей среды;
- сохранение общего характера рельефа, гидрографии, ценных насаждений;
- нейтрализация дисгармоничных зданий и сооружений способом облицовки фасадов традиционными материалами нейтральной цветовой гаммы или с применением маскировочной окраски, многорядными, многоярусными посадками лиственных и хвойных растений, формирующих зеленые кулисы и обеспечивающих всесезонный характер экранирования диссонирующих объектов.

Градостроительные регламенты разрешенного строительства для зоны с режимом Р:

- капитальный ремонт и реконструкция зданий и сооружений в сложившихся основных параметрах с учетом морфотипов застройки, характерных для территориальной зоны, установленной правилами землепользования и застройки;
- новое строительство и реконструкция жилых и общественных зданий с высотой, определенной для каждого конкретного участка в границах подзон, но не превышающей среднюю высоту сложившейся застройки, протяженностью и плотностью в соответствии со сложившимся модулем застройки данного места;
- материалы отделки фасадов и цветовые решения фасадов и кровель должны соответствовать характеру исторической среды;
- уклоны кровель индивидуальных жилых домов принимаются в соответствии с характерными для сельской застройки типами (двускатные или четырехскатные, возможно с мезонинами, с уклонами от 25 до 45 градусов);
- параметры ограждений земельных участков должны соответствовать культурной исторической традиции и не превышать 1,6 м от черной отм. рельефа;
- ограждения земельных участков, предоставленных для индивидуального жилищного строительства, по красной линии застройки должны быть выполнены в виде деревянного, металлического штакетника или иных прозрачных конструкций.

Не допускается:

- хозяйственная и строительная деятельность, экологически опасная для объектов культурного наследия;
- размещение производственных и транспортных объектов, нарушающих масштаб среды, загрязняющих водный и воздушный бассейн, почву, грунтовые и подземные воды и источники, вызывающих дигрессию растительности, опасных в пожарном отношении;
- стихийные необорудованные места для мусора и бесхозных свалок;
- применение ограждений земельных участков из профилированных настилов, из сборных железобетонных элементов, из монолитных железобетонных конструкций или в виде сплошных кирпичных стен;
- строительство индивидуальных жилых домов, «агрессивных» по объемам, форме завершения, архитектурному решению, по пластике и цвету, по типу покрытия, вносящих диссонанс в ландшафт и визуальные панорамы;

В соответствии с различным историко-культурным потенциалом территорий и характером их современного использования выделено 4 подзоны с разными режимами использования земель: **Р-1, Р-2, Р-3, Р-4.**

2.3.2. Специальные требования в границах подзоны с режимом использования земель Р-1 (участки Р-1.1 – Р-1.7) – зона исторического ядра поселения Старая Ладога (разделена на 3 участка), участки поселений в исторических границах – Ахматова гора, Балкова Гора, Черनावино, Лопино и Княщина, застроенные индивидуальными жилыми домами, сохранившие исторический характер застройки и планировочной структуры в границах археологического культурного слоя.

Допускается:

- ремонт и реконструкция зданий и сооружений, в границах сложившихся размеров земельных участков;

- строительство новых домов, взамен ветхих или утраченных, на прежних местах с сохранением сложившейся высоты застройки вдоль линии застройки с отступом от красной линии; в габаритах и параметрах соразмерных сложившейся застройке; материал - традиционный: дерево, штукатурка с покраской, кровли скатные, оконные проемы – мелкие, соразмерные историческим постройкам;
- реконструкция существующих домов с допустимым увеличением в плане не более, чем на 10%;
- использование архитектурной пластики, силуэта и цветового решения в характере сложившейся традиционной застройки с учетом многообразия историко-архитектурных форм характерных и традиционных для данной территории: детали отделки фасадов, цветовые решения; восстановление традиционных оград с воротами и калитками из дерева;
- использование прозрачных ограждений земельных участков (штукетник, металлические решетчатые конструкции);
- предпочтительно использование коричневых, зеленых, бежевых цветовых тонов в отделке фасадов и коричневых и зеленых цветовых тонов для кровель;
- озеленение и благоустройство территорий.

Градостроительные регламенты разрешенного строительства в границах подзоны Р-1:

- строительство индивидуальных жилых домов и реконструкция существующих зданий:
 - ограничение высоты застройки – до 10 м от красной отм. земли до конька кровли;
 - протяженность вдоль красной линии до 10 м;
- возможное увеличение параметров домов в плане не более чем на 10%;
- строительство хозяйственных построек в глубине участков, предоставленных для индивидуального жилищного строительства с размерами в плане не более 6х6 м;
- ограничение общей площади застройки участков, предоставленных для индивидуального жилищного строительства до 12%;
- предельная высота ограждений земельных участков – 1,6 м;
- параметры построек не должны нарушать общий облик исторического ландшафта; материалы отделки фасадов – традиционные, соответствующие сложившемуся характеру восприятия исторической среды.

Не допускается:

- надстройка исторически и архитектурно ценных зданий и их фонового окружения;
- дробление земельных участков, выделенных для индивидуального жилищного строительства;
- строительство второго и более жилых домов на участке;
- строительство хозяйственных построек и гаражей, совмещенных с жилыми помещениями;
- строительство хозяйственных построек и гаражей с выносом их на красную линию (на уровень ограждения участка);
- устройство мансард, кровель с конструкциями ломаной формы, односкатных кровель;
- размещение рекламных установок;
- установка спутниковых телевизионных антенн на фасадах, выходящих на красную линию застройки;
- строительство малоэтажных блокированных домов (таунхаусов), малоэтажных многоквартирных домов;
- использование сплошных металлических или бетонных ограждений;
- использование агрессивных цветовых решений в отделке фасадов;
- проведение всех видов земляных работ без предварительного археологического обследования.

2.3.3. Специальные требования в границах подзоны с режимом использования земель Р-2 (участки Р-2.1 – Р-2.9) – зона современной индивидуальной и малоэтажной многоквартирной жилой застройки, расположенной в исторических границах поселений.

Допускается:

- новое строительство и реконструкция в пределах сложившегося морфологического типа застройки;
- уплотнение сложившейся застройки;
- использование коричневых, зеленых, бежевых цветовых тонов в отделке фасадов и коричневых и зеленых цветовых тонов для кровель;
- благоустройство и озеленение территорий.

Градостроительные регламенты разрешенного строительства в границах подзоны Р-2:

- новое строительство индивидуальных жилых домов и реконструкция существующих зданий, ограничение высоты застройки – до 10 м от красной отм. земли до конька кровли; протяженность вдоль красной линии до 10 м;
- новое строительство и реконструкция малоэтажных многоквартирных жилых домов: ограничение высоты застройки – до 10 м от красной отм. земли до карниза; протяженность вдоль красной линии до 60 м;
- возможно увеличение параметров существующих домов в плане не более чем на 20%;
- возможно строительство хозяйственных построек в глубине участков, предоставленных для индивидуального жилищного строительства с размерами в плане не более 6х6 м;
- ограничение общей площади застройки участков, предоставленных для индивидуального жилищного строительства до 15%.
- предельная высота ограждений участков жилых домов – 1,6 м;
- параметры построек не должны нарушать общий облик исторического ландшафта; материалы отделки фасадов – традиционные, соответствующие сложившемуся характеру восприятия исторической среды.

Не допускается:

- дробление земельных участков, предоставленных для индивидуального жилищного строительства;
- строительство второго и более жилых домов на участке;
- строительство хозяйственных построек и гаражей с совмещением хозяйственных и жилых помещений;
- строительство хозяйственных построек и гаражей с выносом их на красную линию (на уровень ограждения участка);
- устройство кровель с конструкциями ломаной формы;
- размещение рекламных установок;
- установка спутниковых и телевизионных антенн на фасадах, выходящих на красную линию застройки;
- использование глухих металлических или бетонных ограждений;
- использование чрезмерно активных цветовых решений в отделке фасадов;
- проведение всех видов земляных работ без предварительного археологического обследования.

2.3.4. Специальные требования в границах подзоны с режимом использования земель Р-3 (участки Р-3.1 – Р-3.6) – территории историко-культурного ландшафта, предназначенные для размещения объектов рекреационного назначения: парков и скверов, зон отдыха и туризма, территорий, предназначенных для занятия физической культурой и спортом, объектов, вспомогательных по отношению к основному назначению зоны.

Допускается:

- строительство зданий и сооружений, обеспечивающих организацию необходимых видов обслуживания посетителей в соответствии с требованиями правил землепользования и застройки (ПЗЗ) для данной зоны (Р-3), утвержденных Приказом комитета градостроительной политики № 57 от 09.10.2020 г., но не выше существующей высоты исторической застройки и не более двух этажей, по проектам, имеющим два и более варианта архитектурно-планировочных решений;
- сохранение и восстановление ценных элементов ассоциативного ландшафта на территориях туристско-рекреационных и спортивных комплексов;
- благоустройство территорий туристско-рекреационного обслуживания (инфраструктура музея-заповедника) в соответствии с исторической и культурной традицией с применением традиционных материалов и архитектурных форм;
- организация туристических маршрутов и их благоустройство;
- мероприятия, направленные на популяризацию научно-просветительской деятельности «Староладожского историко-архитектурного и археологического музея-заповедника» и «Комплексного памятника природы «Староладожский»;
- обеспечение туристической привлекательности территории достопримечательного места;

Градостроительные регламенты разрешенного строительства в границах подзоны Р-3:

- новое строительство зданий и сооружений рекреационного назначения:
 - ограничение высоты застройки – до 10 м от красной отм. земли до конька кровли;
 - протяженность постройки вдоль красной линии до 20 м;
 - традиционные материалы отделки фасадов.

Не допускается:

- строительство зданий любого типа с превышением установленной высоты застройки;
- установка спутниковых телевизионных антенн на фасадах, выходящих на красную линию застройки, за исключением прозрачных конструкций рамного типа;
- использование сплошных металлических или бетонных ограждений;
- устройство кровель с конструкциями ломаной формы;
- использование чрезмерно активных цветовых решений в отделке фасадов;
- проведение всех видов земляных работ без предварительного археологического обследования.

2.3.5. Специальные требования в границах подзоны с режимом использования земель Р-4 (участки Р-4.1 – Р-4.2) – для территорий в зоне производственного и коммунального назначения, сложившихся на момент установления режимов использования территорий.

Допускается:

- реконструкция существующих объектов, реконструкция инженерных объектов в соответствии с техническими условиями эксплуатации;
- снос и нейтрализация активно диссонансных сооружений, архитектурных и цветовых решений;
- использование посадок кулисных зеленых насаждений для производственных зданий и сооружений и предприятий сельскохозяйственного производства в целях нейтрализации их визуального восприятия;
- благоустройство территорий.

Градостроительные регламенты в границах подзоны Р-4:

- реконструкция зданий и сооружений при ограничении:
 - высоты застройки – до 8 м от красной отм. земли до конька кровли;
 - протяженности постройки вдоль красной линии до 20 м и до 60 м в глубину участка.

Не допускается:

- новое строительство объектов производственного и коммунального назначения;

- размещение объектов, оказывающих негативное воздействие на окружающую среду, I, II и III категории в соответствии с Федеральным законом от 10.01.2002 № 7-ФЗ «Об охране окружающей среды»;
- применение диссонансных объемно-пространственных и архитектурных решений агрессивной формы и цвета;
- уплотнение сложившейся застройки.

2.3.6. Специальные требования в границах подзоны с режимом использования земель Р-5 (участок Р-5.1) – зона современной малоэтажной застройки общественного назначения, расположенной в контактной зоне с современной массовой застройкой.

Допускается:

- строительство зданий и сооружений, обеспечивающих организацию необходимых видов обслуживания посетителей в соответствии с требованиями правил землепользования и застройки (ПЗЗ) для данной зоны (О-1), утвержденных Приказом комитета градостроительной политики № 57 от 09.10.2020 г., но не выше трёх этажей, по проектам, имеющим два и более варианта архитектурно-планировочных решений;
- ремонт, реконструкция существующих зданий с увеличением их параметров в плане не более чем на 20%;
- благоустройство территорий для туристско-рекреационного обслуживания (инфраструктура музея-заповедника) в соответствии с исторической традицией или в архитектурных приемах, комплементарных ей;
- мероприятия, направленные на популяризацию научно-просветительской деятельности «Староладожского историко-архитектурного и археологического музея-заповедника» и «Комплексного памятника природы «Староладожский»;
- обеспечение туристической привлекательности территории достопримечательного места;

Градостроительные регламенты разрешенного строительства в границах

- новое строительство зданий и сооружений общественного назначения:
 - ограничение высоты застройки – до 15 м от красной отм. земли до конька кровли или венчающего карниза при плоской кровле;
 - протяженность постройки вдоль красной линии до 60 м;
 - максимальный процент застройки земельного участка - 90%;
 - натуральные материалы отделки фасадов (камень (известняк), кирпич, бетон, гладкая штукатурка, дерево, стекло);
 - цветовое решение - оттенки белого, цвета натурального камня (известняк) и дерева.

Не допускается:

- строительство зданий любого типа с превышением установленных параметров застройки;
- использование сплошных металлических или бетонных ограждений;
- устройство кровель с конструкциями ломаной формы;
- применение диссонансных объемно-пространственных и архитектурных решений, агрессивной формы и цвета.

**2.4. Описание границ регламентных участков, расположенных
в зонах режимов использования земель.
Каталог координат
характерных точек границ регламентных участков,
расположенных в зонах режимов использования земель.**

ОЛ-1.1:

Описание границы территории участка:

Граница участка с режимом использования земель ОЛ-1.1 от точки 1 до точки 9 совпадает с границей земельного участка с кадастровым номером 47:10:0327001:24, от точки 9 до точки 33 совпадает с границей земельного участка с кадастровым номером 47:10:0327001:10, от точки 33 до точки 37 проходит на запад вдоль грунтовой дороги, от точки 37 до точки 39 проходит на юг вдоль грунтовой дороги в створе с западной границей земельного участка с кадастровым номером 47:10:0328002:38, от точки 39 до точки 40 совпадает с границей земельного участка с кадастровым номером 47:10:0328002:38, от точки 40 до точки 41 проходит на юго-восток по прямой вдоль грунтовой дороги, от точки 41 до точки 42 совпадает с границей земельного участка с кадастровым номером 47:10:0328002:40, от точки 42 до точки 43 совпадает с границей земельного участка с кадастровым номером 47:10:0328002:34, от точки 43 до точки 45 совпадает с границей земельного участка с кадастровым номером 47:10:0328002:2, от точки 45 до точки 46 проходит на юг по прямой, от точки 46 до точки 48 совпадает с границей земельного участка с кадастровым номером 47:10:0328002:5, от точки 48 до точки 51 проходит на юг вдоль восточной стороны грунтовой дороги, от точки 51 до точки 53 совпадает с границей земельного участка с кадастровым номером 47:10:0328002:13, от точки 53 до точки 61 проходит на юг вдоль западных границ земельных участков с кадастровыми номерами 47:10:0328002:14, 47:10:0328002:49, 47:10:0328002:50, 47:10:0328002:16, 47:10:0328002:17, от точки 61 до точки 62 проходит на юг по прямой вдоль грунтовой дороги, от точки 62 до точки 67 проходит на юг вдоль западных границ земельных участков с кадастровыми номерами 47:10:0328002:32, 47:10:0328002:19, 47:10:0328002:20, от точки 67 до точки 68 проходит на юг по прямой, от точки 68 до точки 69 совпадает с границей земельного участка с кадастровым номером 47:10:0329001:47, от точки 69 до точки 70 проходит на юг по прямой, от точки 70 до точки 72 совпадает с границей земельного участка с кадастровым номером 47:10:0329001:22, от точки 72 до точки 73 проходит на юго-восток по прямой, от точки 73 до точки 74 совпадает с границей земельного участка с кадастровым номером 47:10:0329001:29, от точки 74 до точки 75 проходит на юго-восток по прямой, от точки 75 до точки 80 проходит на юго-восток вдоль западных границ земельных участков с кадастровыми номерами 47:10:0329001:66, 47:10:0329001:24, 47:10:0329001:25, от точки 80 до точки 81 проходит на юг по прямой, от точки 81 до точки 82 совпадает с границей земельного участка с кадастровым номером 47:10:0329001:27, от точки 82 до точки 83 проходит на юго-восток по прямой, от точки 83 до точки 84 совпадает с границей земельного участка с кадастровым номером 47:10:0329001:3, от точки 84 до точки 85 проходит на юго-восток по прямой, от точки 85 до точки 90 проходит на юго-восток вдоль западных границ земельных участков с кадастровыми номерами 47:10:0329001:53, 47:10:0329001:51, 47:10:0329001:54, 47:10:0329001:56, 47:10:0329001:57, от точки 90 до точки 91 совпадает с границей территории объекта культурного наследия – достопримечательное место «Поселение Старая Ладога», от точки 91 до точки 127 проходит по правому берегу реки Волхов, от точки 127 до точки 1 проходит по правому берегу реки Волхов.

Каталог координат характерных (поворотных) точек границы территории с режимом использования земель ОЛ-1.1:

Наименование (номер) характерной точки	Координаты характерных точек в МСК-47, зона 2	
	X	Y
1	444852,10	2325578,40
2	444811,23	2325586,34
3	444723,72	2325607,34
4	444726,86	2325613,28
5	444729,49	2325641,25
6	444718,67	2325649,51
7	444702,68	2325650,75
8	444688,45	2325641,18
9	444683,47	2325642,29
10	444688,13	2325627,16
11	444696,73	2325608,95
12	444689,54	2325601,11
13	444665,25	2325589,65
14	444650,00	2325578,98
15	444643,72	2325567,11
16	444628,06	2325533,43
17	444599,81	2325524,06
18	444560,97	2325532,96
19	444551,35	2325550,19
20	444513,42	2325555,05
21	444399,40	2325554,64
22	444342,41	2325557,93
23	444316,60	2325562,52
24	444287,92	2325578,18
25	444254,29	2325595,97
26	444218,38	2325601,79

27	444172,70	2325612,83
28	444144,75	2325616,47
29	444134,67	2325613,70
30	444127,44	2325603,85
31	444124,95	2325581,88
32	444124,43	2325558,86
33	444121,17	2325547,93
34	444115,72	2325528,03
35	444115,60	2325523,03
36	444112,31	2325510,20
37	444107,80	2325488,29
38	444090,84	2325490,66
39	444080,88	2325492,90
40	444053,98	2325498,51
41	444008,86	2325534,46
42	443959,94	2325540,57
43	443878,05	2325544,43
44	443873,10	2325546,54
45	443848,17	2325551,11
46	443823,36	2325560,69
47	443809,40	2325563,00
48	443803,44	2325565,14
49	443629,52	2325616,14
50	443579,83	2325627,28
51	443525,09	2325641,54
52	443519,11	2325642,67
53	443506,19	2325646,97
54	443491,32	2325653,31
55	443473,49	2325661,72
56	443469,53	2325663,82
57	443445,77	2325670,36

58	443433,83	2325673,63
59	443433,81	2325672,63
60	443427,83	2325673,77
61	443401,28	2325685,16
62	443312,74	2325714,31
63	443296,92	2325723,67
64	443244,26	2325740,89
65	443239,28	2325742,01
66	443233,33	2325744,14
67	443207,47	2325751,73
68	443147,95	2325771,11
69	443139,00	2325773,31
70	443024,70	2325809,94
71	443008,92	2325815,30
72	442992,04	2325821,70
73	442941,56	2325846,75
74	442911,76	2325857,44
75	442888,96	2325866,96
76	442878,09	2325873,22
77	442852,50	2325887,81
78	442847,55	2325889,93
79	442842,58	2325892,04
80	442823,83	2325903,48
81	442769,17	2325921,73
82	442747,53	2325938,25
83	442733,91	2325955,57
84	442719,19	2325963,92
85	442675,17	2326008,85
86	442651,51	2326025,40
87	442624,90	2326044,02
88	442597,40	2326067,67

89	442566,16	2326097,41
90	442536,62	2326119,11
91	442522,20	2326101,42
92	442593,64	2326023,70
93	442593,73	2326023,60
94	442659,55	2325972,83
95	442753,95	2325912,06
96	442876,16	2325832,33
97	442899,71	2325821,56
98	442959,61	2325794,61
99	443036,83	2325765,83
100	443094,35	2325746,96
101	443146,02	2325730,11
102	443243,35	2325700,86
103	443390,39	2325656,59
104	443442,93	2325633,39
105	443488,60	2325616,66
106	443554,35	2325592,93
107	443576,03	2325587,54
108	443640,52	2325571,85
109	443744,04	2325545,47
110	443788,36	2325533,12
111	443825,29	2325522,94
112	443874,05	2325510,60
113	443905,03	2325502,89
114	443925,81	2325497,30
115	443945,72	2325492,06
116	443964,67	2325489,52
117	444013,70	2325483,41
118	444108,66	2325467,12
119	444148,43	2325460,44

120	444240,05	2325448,68
121	444267,77	2325439,82
122	444348,75	2325440,22
123	444499,83	2325441,34
124	444590,36	2325460,32
125	444687,51	2325491,70
126	444749,47	2325511,77
127	444752,30	2325513,59

ОЛ-1.2:

Описание границы территории участка:

Граница участка с режимом использования земель ОЛ-1.2 от точки 1 до точки 11 проходит на восток по правому берегу реки Волхов, от точки 11 до точки 12 совпадает с границей объекта культурного наследия «Мыза Бестужевых-Шаховского, XIX в. (уточнено Усадьба Карпова «Любша»)), от точки 12 до точки 25 совпадает с границей земельного участка с кадастровым номером 47:10:0327001:10, от точки 25 до точки 26 совпадает с границей земельного участка с кадастровым номером 47:10:0327001:24, от точки 26 до точки 1 совпадает с границей земельного участка с кадастровым номером 47:10:0327001:24.

Каталог координат характерных (поворотных) точек границы территории с режимом использования земель ОЛ-1.2:

Наименование (номер) характерной точки	Координаты характерных точек в МСК-47, зона 2	
	X	Y
1	444886,79	2325607,65
2	444910,22	2325625,14
3	444931,73	2325646,67
4	444963,52	2325684,89
5	445001,19	2325757,11
6	445013,81	2325783,85
7	445035,91	2325875,34
8	445049,15	2326018,08
9	445050,71	2326087,00
10	445048,96	2326142,11

11	445059,56	2326359,32
12	444876,32	2326342,35
13	444887,43	2326297,82
14	444914,00	2326233,26
15	444908,25	2326200,36
16	444894,08	2326149,63
17	444893,49	2326123,61
18	444897,72	2326089,59
19	444900,16	2326064,51
20	444925,49	2325945,81
21	444935,78	2325913,65
22	444931,58	2325816,64
23	444912,42	2325722,08
24	444894,39	2325677,43
25	444879,04	2325662,78
26	444887,95	2325658,56

ОЛ-1.3:

Описание границы территории участка:

Граница участка с режимом использования земель ОЛ-1.3 от точки 1 до точки 5 совпадает с границей кадастрового квартала с номером 47:10:0327001, от точки 5 до точки 6 проходит на юг вдоль грунтовой дороги, от точки 6 до точки 10 совпадает с границей земельного участка с кадастровым номером 47:10:0328001:16, от точки 10 до точки 12 проходит на юг вдоль грунтовой дороги, от точки 12 до точки 15 совпадает с границей земельного участка с кадастровым номером 47:10:0328001:17, от точки 15 до точки 17 совпадает с границей земельного участка с кадастровым номером 47:10:0328001:18, от точки 17 до точки 18 проходит на юг по прямой, от точки 18 до точки 23 совпадает с границами земельных участков с кадастровыми номерами 47:10:0329001:145, 47:10:0329001:147, 47:10:0329001:148, 47:10:0329001:146, от точки 23 до точки 24 проходит на восток по прямой, от точки 24 до точки 28 совпадает с границей территории объекта культурного наследия – достопримечательное место «Поселение Старая Ладога», от точки 28 до точки 29 проходит на запад по прямой, от точки 29 до точки 34 совпадает с границей земельного участка с кадастровым номером 47:10:0329001:67, от точки 34 до точки 36 совпадает с границей земельного участка с кадастровым номером 47:10:0329001:136, от точки 36 до точки 38 проходит на северо-запад по прямой, от точки 38 до точки 39 проходит на север по прямой, от точки 38 до точки 47 проходит по восточным границам земельных участков с кадастровыми номерами 47:10:0329001, 47:10:0329001:13, 47:10:0329001:10, 47:10:0329001:6, 47:10:0329001:31, 47:10:0329001:61, от точки 47 до точки 49 проходит на север по прямой, от точки 49 до точки 53 совпадает с границей кадастрового квартала с номером 47:10:0329001, от точки 53 до точки 57 совпадает с границей кадастрового квартала с номером 47:10:0328002, от точки 57 до точки 58 проходит на юго-запад по прямой, от точки 58 до точки 60 совпадает с границей земельного участка с кадастровым номером 47:10:0328002:47, от точки

60 до точки 61 проходит на юго-восток по прямой, от точки 61 до точки 68 совпадает с границей кадастрового квартала с номером 47:10:0329001, от точки 68 до точки 71 совпадает с границами земельных участков с кадастровыми номерами 47:10:0329001, 47:10:0329001:43, от точки 71 до точки 72 проходит на юго-восток по прямой, от точки 72 до точки 73 проходит на юг по прямой, от точки 73 до точки 74 совпадает с границей земельного участка с кадастровым номером 47:10:0329001:16, от точки 74 до точки 75 проходит на юг по прямой, от точки 75 до точки 76 проходит на восток по прямой, от точки 76 до точки 81 совпадает с границей земельного участка с кадастровым номером 47:10:0329001:149, от точки 81 до точки 82 проходит на юго-запад по прямой, от точки 82 до точки 85 совпадает с границами земельных участков с кадастровыми номерами 47:10:0329001:28, 47:10:0329001:4, от точки 85 до точки 86 проходит на северо-запад по прямой, от точки 86 до точки 88 совпадает с границей земельного участка с кадастровым номером 47:10:0329001:25, от точки 88 до точки 89 проходит на северо-запад по прямой, от точки 89 до точки 91 совпадает с границей земельного участка с кадастровым номером 47:10:0329001:22, от точки 91 до точки 98 проходит на северо-запад вдоль грунтовой дороги, проходящей вдоль восточных границ земельных участков, от точки 98 до точки 1 проходит на восток по прямой вдоль грунтовой дороги.

Каталог координат характерных (поворотных) точек границы территории с режимом использования земель ОЛ-1.3:

Наименование (номер) характерной точки	Координаты характерных точек в МСК-47, зона 2	
	X	Y
1	443598,56	2325746,87
2	443602,15	2325772,82
3	443610,89	2325809,66
4	443632,39	2325831,08
5	443787,82	2326004,31
6	443784,42	2326006,72
7	443748,14	2326035,57
8	443751,27	2326040,51
9	443768,59	2326059,13
10	443776,80	2326067,96
11	443733,95	2326115,99
12	443704,23	2326129,56
13	443693,91	2326115,88
14	443651,06	2326124,76
15	443644,13	2326127,92
16	443621,03	2326080,50
17	443593,62	2326103,14

18	443476,85	2326118,80
19	443447,01	2326122,49
20	443417,07	2326126,17
21	443388,14	2326130,72
22	443358,18	2326134,40
23	443364,33	2326184,32
24	443394,80	2326468,71
25	443371,65	2326463,23
26	443356,58	2326460,56
27	443335,49	2326458,04
28	443289,53	2326457,08
29	443277,43	2326276,39
30	443269,52	2326148,42
31	443174,65	2326109,64
32	443117,72	2326159,88
33	443045,87	2326213,56
34	443007,79	2326251,47
35	443005,30	2326229,50
36	442909,16	2326139,58
37	442922,98	2326131,36
38	442995,13	2326134,63
39	443023,97	2326126,07
40	443028,04	2326128,98
41	443046,78	2326121,55
42	443067,88	2326125,08
43	443095,76	2326118,43
44	443115,34	2326098,97
45	443144,11	2326087,32
46	443170,88	2326075,70
47	443194,71	2326072,15
48	443230,71	2326070,33

49	443485,07	2326039,53
50	443482,79	2326027,57
51	443481,42	2326011,59
52	443476,15	2325999,69
53	443468,97	2325991,85
54	443484,84	2325985,48
55	443502,53	2325971,18
56	443505,26	2325959,10
57	443513,20	2325951,03
58	443475,54	2325928,74
59	443464,97	2325903,95
60	443416,51	2325925,08
61	443367,89	2325944,20
62	443359,84	2325942,38
63	443344,86	2325943,72
64	443333,90	2325945,97
65	443309,19	2325955,54
66	443290,44	2325966,97
67	443260,39	2325922,61
68	443252,96	2325903,76
69	443249,00	2325905,85
70	443230,20	2325915,28
71	443212,39	2325924,71
72	443186,61	2325935,29
73	443002,58	2325977,51
74	442981,68	2325982,99
75	442877,22	442877,22
76	442890,39	2326063,03
77	442851,11	2326046,91
78	442791,91	2326041,24
79	442771,89	2326041,69

80	442760,94	2326043,94
81	442749,40	2326050,21
82	442742,88	2326042,35
83	442740,76	2326037,39
84	442735,58	2326029,50
85	442761,21	2326011,90
86	442836,55	2325935,22
87	442860,36	2325925,68
88	442869,28	2325921,47
88	443006,79	2325854,28
89	443024,54	2325846,87
90	443035,50	2325844,62
91	443117,18	2325826,86
92	443167,83	2325808,69
93	443253,92	2325769,70
94	443305,66	2325755,52
95	443366,44	2325748,13
96	443396,26	2325738,45
97	443591,85	2325671,61
98	438107,22	2083815,43

ОЛ-1.4:

Описание границы территории участка:

Граница участка с режимом использования земель ОЛ-1.4 от точки 1 до точки 9 проходит на север по правому берегу реки Волхов, от точки 9 до точки 10 проходит на восток по прямой, от точки 10 до точки 11 совпадает с границей земельного участка с кадастровым номером 47:10:0318001:17, от точки 11 до точки 12 проходит на восток по прямой, от точки 12 до точки 42 совпадает с границей территории объекта культурного наследия – достопримечательное место «Поселение Старая Ладога», от точки 42 до точки 43 проходит на запад прямой, от точки 43 до точки 53 совпадает с границей земельного участка с кадастровым номером 47:10:0328001:42, от точки 53 до точки 55 совпадает с границей кадастрового квартала с номером 47:10:0327001, от точки 55 до точки 62 совпадает с границей земельного участка с кадастровым номером 47:10:0327001:10, от точки 62 до точки 64 совпадает с границей объекта культурного наследия «Мыза Бестужевых-Шаховского, XIX в. (уточнено Усадьба Карпова «Любша»)), от точки 64 до точки 1 совпадает с границей объекта культурного наследия «Мыза Бестужевых-Шаховского, XIX в. (уточнено Усадьба Карпова «Любша»))».

Каталог координат характерных (поворотных) точек границы территории с режимом использования земель ОЛ-1.4:

Наименование (номер) характерной точки	Координаты характерных точек в МСК-47, зона 2	
	X	Y
1	445139,36	2326679,87
2	445151,98	2326697,26
3	445161,48	2326723,41
4	445172,05	2326752,98
5	445252,41	2326882,63
6	445324,76	2326958,41
7	445434,17	2327025,67
8	445565,95	2327088,08
9	445610,83	2327099,97
10	445608,25	2327118,72
11	445602,20	2327160,90
12	445597,78	2327187,02
13	445579,53	2327176,43
14	445508,47	2327127,99
15	445457,69	2327096,21
16	445456,74	2327098,24
17	445401,11	2327068,47
18	445190,01	2326981,16
19	445148,61	2326965,18
20	445123,41	2326957,74
21	445095,37	2326952,38
22	445070,26	2326948,94
23	444858,31	2326955,75
24	444689,23	2326955,58
25	444649,29	2326955,49
26	444601,27	2326956,58

27	444575,12	2326951,16
28	444512,10	2326948,59
29	444464,96	2326944,65
30	444449,90	2326943,00
31	444373,52	2326929,70
32	444182,73	2326893,99
33	444170,65	2326891,26
34	444123,36	2326880,32
35	444106,20	2326874,70
36	444062,94	2326859,67
37	444015,39	2326837,83
38	443955,59	2326805,15
39	443901,92	2326773,33
40	443809,55	2326717,36
41	443745,65	2326675,87
42	443720,26	2326659,99
43	443736,58	2326629,03
44	443962,45	2326710,89
45	444137,91	2326771,98
46	444220,35	2326792,14
47	444262,30	2326788,18
48	444279,80	2326764,76
49	444316,53	2326662,93
50	444336,88	2326633,44
51	444362,01	2326637,87
52	444401,17	2326647,99
53	444485,17	2326649,09
54	444479,63	2326620,20
55	444444,02	2326550,92
56	444514,65	2326536,41
57	444560,82	2326541,38

58	444588,76	2326581,68
59	444655,36	2326561,14
60	444755,66	2326529,95
61	444758,70	2326531,88
62	444849,51	2326435,72
63	444848,27	2326630,96
64	444790,97	2326807,01

ОЛ-1.5:**Описание границы территории участка:**

Граница участка с режимом использования земель ОЛ-1.5 от точки 1 до точки 8 совпадает с границей территории объекта культурного наследия – достопримечательное место «Поселение Старая Ладога», от точки 8 до точки 28 совпадает с границей земельного участка с кадастровым номером 47:10:0322003:11, от точки 28 до точки 29 проходит на запад по прямой, от точки 29 до точки 32 совпадает с границей земельного участка с кадастровым номером 47:10:0322003:12, от точки 32 до точки 33 проходит на восток по прямой, от точки 33 до точки 35 проходит на северо-запад вдоль дороги, от точки 35 до точки 42 проходит вдоль восточных границ земельных участков с кадастровыми номерами 47:10:0322004:3, 47:10:0322004:5, от точки 42 до точки 43 проходит на запад по прямой, от точки 43 до точки 45 совпадает с границей земельного участка с кадастровым номером 47:10:0322003:12, от точки 45 до точки 1 совпадает с границей земельного участка с кадастровым номером 47:10:0322003:12.

Каталог координат характерных (поворотных) точек границы территории с режимом использования земель ОЛ-1.5:

Наименование (номер) характерной точки	Координаты характерных точек в МСК-47, зона 2	
	X	Y
1	446401,97	2326474,59
2	446408,26	2326487,46
3	446419,92	2326516,12
4	446444,00	2326567,63
5	446452,26	2326578,46
6	446461,51	2326589,26
7	446464,79	2326601,19
8	446465,97	2326609,18
9	6645658,96	242985,04
10	446417,98	2326651,20
11	446377,75	2326687,14
12	446302,07	2326748,93
13	446298,11	2326751,02
14	446226,64	2326772,67
15	446223,64	2326772,73
16	446219,61	2326771,82
17	446217,40	2326762,86

18	446198,01	2326746,29
19	446160,28	2326716,10
20	446104,25	2326668,32
21	446097,15	2326664,48
22	446078,67	2326643,99
23	446067,46	2326635,23
24	446049,16	2326622,63
25	446030,97	2326615,03
26	446002,79	2326608,67
27	445940,68	2326602,06
28	445916,94	2326570,57
29	445924,07	2326531,37
30	445935,16	2326535,12
31	445963,25	2326537,49
32	446021,37	2326545,18
33	446015,80	2326564,33
34	446114,04	2326614,16
35	446185,48	2326679,50
36	446270,32	2326712,61
37	446275,26	2326709,49
38	446291,09	2326706,13
39	446301,03	2326702,90
40	446310,91	2326697,67
41	446300,30	2326670,88
42	446297,98	2326656,92
43	446289,67	2326511,06
44	446324,53	2326503,27
45	446355,27	2326490,67

ОЛ-1.6:**Описание границы территории участка:**

Граница участка с режимом использования земель ОЛ-1.6 от точки 1 до точки 62 проходит на юг по левому берегу реки Волхов, от точки 62 до точки 63 проходит на запад по прямой, от точки 63 до точки 64 совпадает с границей земельного участка с кадастровым номером 47:10:0324001, от точки 64 до точки 65 проходит на север по прямой в створе с восточной границей земельного участка с кадастровым номером 47:10:0324001, от точки 65 до точки 66 проходит на запад по прямой, от точки 66 до точки 71 совпадает с границей территории объекта культурного наследия «Церковь Иоанна Предтечи, 1695 г.», от точки 71 до точки 72 проходит на север по прямой, от точки 72 до точки 75 совпадает с границей территории объекта культурного наследия «Здание бывшей женской гимназии (уточнен. двухклассной школы)», от точки 75 до точки 77 проходит на северо-запад по прямой, от точки 77 до точки 86 совпадает с границей земельного участка с кадастровым номером 47:10:0000000:23580, от точки 86 до точки 87 проходит на юго-восток по прямой, пересекая Волховский пр., от точки 87 до точки 138 совпадает с границей земельного участка с кадастровым номером 47:10:0322003:12, от точки 138 до точки 139 проходит на юго-восток по прямой, от точки 139 до точки 187 совпадает с границей земельного участка с кадастровым номером 47:10:0322003:11, от точки 187 до точки 1 совпадает с границей территории объекта культурного наследия – достопримечательное место «Поселение Старая Ладога».

Каталог координат характерных (поворотных) точек границы территории с режимом использования земель ОЛ-1.6:

Наименование (номер) характерной точки	Координаты характерных точек в МСК-47, зона 2	
	X	Y
1	446674,24	2326974,18
2	446604,30	2326955,86
3	446480,33	2326938,10
4	446387,86	2326926,84
5	446266,32	2326928,38
6	446043,51	2326957,12
7	445879,16	2326974,31
8	445775,84	2326959,97
9	445668,24	2326929,26
10	445574,41	2326896,69
11	445479,06	2326846,90
12	445397,95	2326771,88
13	445315,11	2326665,53
14	445269,97	2326577,90

15	445230,07	2326461,90
16	445220,36	2326381,70
17	445213,64	2326173,97
18	445208,56	2325949,95
19	445192,92	2325824,16
20	445174,80	2325677,43
21	445177,35	2325564,46
22	445172,30	2325527,87
23	445147,40	2325474,94
24	445115,20	2325428,39
25	445077,38	2325389,09
26	445055,18	2325366,69
27	445004,75	2325330,12
28	444965,90	2325309,53
29	444923,11	2325286,48
30	444900,12	2325273,09
31	444889,38	2325270,67
32	444854,72	2325262,67
33	444846,85	2325259,18
34	444830,25	2325247,88
35	444824,53	2325241,11
36	444821,58	2325238,50
37	444816,22	2325237,51
38	444812,59	2325238,83
39	444804,81	2325239,44
40	444792,51	2325236,72
41	444775,91	2325235,65
42	444752,10	2325230,29
43	444728,79	2325227,59
44	444715,15	2325219,46
45	444708,96	2325216,15

46	444703,41	2325217,15
47	444693,35	2325219,50
48	444680,61	2325216,90
49	444665,19	2325213,80
50	444639,94	2325213,70
51	444614,82	2325214,83
52	444591,53	2325213,24
53	444581,57	2325209,91
54	444573,54	2325204,64
55	444568,33	2325205,09
56	444562,84	2325208,12
57	444549,08	2325209,87
58	444539,70	2325208,08
59	444532,71	2325203,79
60	444530,07	2325200,07
61	444527,78	2325192,67
62	444525,63	2325190,83
63	444536,20	2325147,42
64	444538,21	2325147,38
65	444613,45	2325154,68
66	444615,84	2325092,79
67	444620,16	2325106,71
68	444637,83	2325120,54
69	444652,23	2325133,01
70	444666,32	2325136,03
71	444673,55	2325136,41
72	444732,59	2325135,08
73	444731,82	2325170,02
74	444802,31	2325173,43
75	444803,77	2325159,05
76	444853,44	2325127,55

77	444955,50	2325066,84
78	444969,97	2325086,54
79	444995,82	2325122,98
80	445177,68	2325377,92
81	445204,47	2325411,35
82	445239,21	2325447,60
83	445280,99	2325479,69
84	445325,67	2325507,60
85	445486,67	2325593,05
86	445539,48	2325621,65
87	445512,29	2325663,42
88	445465,85	2325734,56
89	445412,57	2325724,75
90	445369,18	2325704,72
91	445423,02	2325611,51
92	445373,55	2325588,60
93	445333,12	2325571,50
94	445319,88	2325561,79
95	445310,57	2325547,99
96	445278,83	2325560,71
97	445254,11	2325574,29
98	445241,34	2325585,59
99	445233,79	2325605,79
100	445229,22	2325624,91
101	445252,61	2325641,28
102	445248,82	2325650,38
103	445229,98	2325658,82
104	445226,33	2325668,92
105	445235,65	2325687,72
106	445253,91	2325698,32
107	445261,17	2325709,17

108	445269,32	2325715,99
109	445266,21	2325755,10
110	445274,95	2325787,82
111	445276,42	2325807,82
112	445276,46	2325809,81
113	445274,83	2325825,87
114	445276,45	2325853,87
115	445291,47	2325897,57
116	445276,75	2325954,86
117	445283,23	2326019,78
118	445277,92	2326050,93
119	445281,31	2326067,88
120	445296,82	2326089,43
121	445331,40	2326113,68
122	445340,68	2326125,48
123	445336,24	2326150,61
124	445325,42	2326158,86
125	445311,42	2326159,18
126	445300,29	2326154,43
127	445284,29	2326154,79
128	445276,39	2326159,97
129	445274,71	2326174,02
130	445298,43	2326204,53
131	445333,12	2326233,66
132	445352,80	2326262,24
133	445370,21	2326279,86
134	445394,49	2326296,34
135	445409,60	2326300,00
136	445417,95	2326314,82
137	445414,10	2326321,92
138	445391,50	2326335,44

139	445377,00	2326358,80
140	445346,08	2326319,45
141	445311,22	2326283,21
142	445293,12	2326279,61
143	445263,17	2326283,30
144	445255,42	2326294,49
145	445252,23	2326330,59
146	445261,04	2326365,44
147	445279,65	2326391,93
148	445284,26	2326418,86
149	445302,10	2326454,49
150	445337,27	2326504,74
151	445375,06	2326537,81
152	445408,46	2326559,08
153	445400,46	2326559,26
154	445391,68	2326564,47
155	445362,08	2326583,16
156	445314,73	2326614,26
157	445335,49	2326646,83
158	445364,55	2326692,11
159	445395,29	2326723,44
160	445434,13	2326763,61
161	445475,86	2326793,70
162	445515,56	2326822,72
163	445560,20	2326853,74
164	445614,82	2326878,52
165	445665,25	2326895,41
166	445721,56	2326911,14
167	445772,84	2326920,99
168	445805,01	2326927,27
169	445858,98	2326928,05

170	445903,09	2326931,05
171	445943,12	2326930,15
172	446013,94	2326923,53
173	446078,88	2326918,05
174	446164,57	2326905,10
175	446233,47	2326897,53
176	446301,40	2326895,99
177	446337,44	2326896,17
178	446366,53	2326898,52
179	446396,59	2326899,83
180	446425,72	2326904,19
181	446450,71	2326907,62
182	446474,82	2326911,08
183	446498,92	2326914,54
184	446530,05	2326918,83
185	446575,33	2326928,82
186	446621,47	2326937,68
187	446682,82	2326950,30

ОЛ-1.7:

Описание границы территории участка:

Граница участка с режимом использования земель ОЛ-1.7 от точки 1 до точки 4 совпадает с границей территории объекта культурного наследия – достопримечательное место «Поселение Старая Ладога», от точки 4 до точки 6 проходит на юго-восток вдоль западных границ участков в деревне Ахматова Гора, от точки 6 до точки 7 совпадает с границей земельного участка с кадастровым номером 47:10:0326004:54, от точки 7 до точки 8 проходит на юго-восток по прямой, от точки 8 до точки 9 совпадает с границей земельного участка с кадастровым номером 47:10:0326004:22, от точки 9 до точки 10 проходит на восток по прямой, от точки 10 до точки 15 проходит на юг вдоль западной стороны улицы в деревне Ахматова Гора, от точки 15 до точки 16 проходит на юго-восток по прямой, пересекая ул. Культуры, от точки 16 до точки 18 совпадает с границей земельного участка с кадастровым номером 47:10:0324006:45, от точки 18 до точки 19 проходит на юго-восток по прямой, от точки 19 до точки 20 совпадает с границей земельного участка с кадастровым номером 47:10:0324006, от точки 20 до точки 21 проходит на юго-восток по прямой, от точки 21 до точки 22 совпадает с границей земельного участка с кадастровым номером 47:10:0324006:58, от точки 22 до точки 23 проходит на юго-восток по прямой, от точки 23 до точки 24 проходит на юг по прямой вдоль Еленинского пер., от точки 24 до точки 26 совпадает с границей земельного участка с кадастровым номером 47:10:0324006:19, от точки 26 до точки 27 проходит на юг по прямой вдоль Еленинского пер., от точки 27 до точки 28 совпадает с границей земельного

участка с кадастровым номером 47:10:0324006:22, от точки 28 до точки 31 проходит на восток вдоль Еленинского пер., от точки 31 до точки 32 проходит на восток по прямой, от точки 32 до точки 44 проходит на север вдоль берега реки Ладожки, от точки 44 до точки 45 проходит на север по прямой, от точки 45 до точки 55 проходит на север вдоль восточных границ земельных участков, расположенных вдоль Набережной ул., от точки 55 до точки 56 проходит на запад по прямой, от точки 56 до точки 59 совпадает с границей территории объекта культурного наследия «Успенский монастырь», от точки 59 до точки 60 совпадает с границей территории объекта культурного наследия «Комплекс построек бывшей усадьбы «Успенское». Дом Томилова», от точки 60 до точки 86 проходит на юг вдоль левого берега реки Волхов, пересекая реку Ладожку, от точки 86 до точки 104 проходит на юг вдоль правого берега реки Ладожки, от точки 104 до точки 106 совпадает с границей территории объекта культурного наследия «Амбар, XIX в.», от точки 106 до точки 108 проходит на запад вдоль северной стороны застроенной территории, расположенной между рекой Ладожкой и Волховским пер., от точки 108 до точки 109 совпадает с границей земельного участка с кадастровым номером 47:10:0324005:21, от точки 109 до точки 110 совпадает с границей зоны территориальной или иной с кадастровым номером 47.10.2.113, от точки 110 до точки 113 проходит на восток по северной стороне Волховского пер., от точки 114 до точки 121 совпадает с границей земельного участка с кадастровым номером 47:10:0324005:9, от точки 121 до точки 123 совпадает с границей земельного участка с кадастровым номером 47:10:0000000:23919, от точки 123 до точки 132 проходит на юг по восточной границе зеленых насаждений долины реки Заклюки, от точки 133 до точки 110 совпадает с границей зоны территориальной или иной с кадастровым номером 47.10.2.123, от точки 133 до точки 135 проходит на юг вдоль восточной стороны проезда, от точки 135 до точки 136 совпадает с границей земельного участка с кадастровым номером 47:10:0324004:49, от точки 136 до точки 137 проходит на восток по прямой, от точки 137 до точки 147 совпадает с границей земельного участка с кадастровым номером 47:10:0000000:23580, от точки 147 до точки 148 проходит на юг по прямой, от точки 148 до точки 149 совпадает с границей территории объекта культурного наследия – достопримечательное место «Поселение Старая Ладога», от точки 149 до точки 168 совпадает с границей кадастрового квартала с номером 47:10:0331001, от точки 168 до точки 169 совпадает с границей кадастрового квартала с номером 47:10:0331002, от точки 169 до точки 170 проходит на запад по прямой, от точки 170 до точки 179 совпадает с границей территории объекта культурного наследия – достопримечательное место «Поселение Старая Ладога», от точки 179 до точки 187 совпадает с границей земельного участка с кадастровым номером 47:10:0324004:24, от точки 187 до точки 188 проходит на северо-запад по прямой, от точки 188 до точки 190 совпадает с границей кадастрового квартала с номером 47:10:0340001, от точки 190 до точки 194 проходит на запад вдоль проезда в деревне Балкова Гора, от точки 194 до точки 195 проходит на запад по прямой, от точки 195 до точки 196 совпадает с границей территории объекта культурного наследия – достопримечательное место «Поселение Старая Ладога», от точки 196 до точки 205 совпадает с границей земельного участка с кадастровым номером 47:10:0340001:8, от точки 205 до точки 209 совпадает с границей территории объекта культурного наследия – достопримечательное место «Поселение Старая Ладога», от точки 209 до точки 210 проходит на восток по прямой, от точки 210 до точки 211 совпадает с границей земельного участка с кадастровым номером 47:10:0326002:9, от точки 211 до точки 212 проходит на юг вдоль западных границ территорий земельных участков, от точки 212 до точки 213 проходит на восток по прямой, от точки 213 до точки 214 проходит на юго-восток по прямой в створе с западной границей земельного участка с кадастровым номером 47:10:0326001:166, от точки 214 до точки 215 проходит на юго-восток по прямой, от точки 215 до точки 216 совпадает с границей земельного участка с кадастровым номером 47:10:0326001:7, от точки 216 до точки 217 проходит на юго-восток по прямой, от точки 217 до точки 218 проходит на восток по прямой, от точки 218 до точки 253 совпадает с границей земельного участка с кадастровым номером 47:10:0324012:3, от точки 254 до точки 258 проходит на север вдоль реки Заклюки, от точки 258 до точки 260 совпадает с границей земельного участка с кадастровым номером 47:10:0324012:11, от точки 260 до точки 262 проходит на северо-запад вдоль реки Заклюки, от точки 262 до точки 263 проходит на запад по прямой, от точки 263 до точки 264 совпадает с границей земельного участка с кадастровым номером 47:10:0326001:169, от точки 264 до точки 281 проходит на северо-восток вдоль дороги в деревне Ахматова Гора, от точки 281 до точки 1 проходит на северо-восток вдоль дороги в деревне Ахматова Гора.

Каталог координат характерных (поворотных) точек границы территории с режимом использования земель ОЛ-1.7:

Наименование (номер) характерной точки	Координаты характерных точек в МСК-47, зона 2	
	X	Y
1	444182,52	2324285,18
2	444195,85	2324298,89
3	444202,98	2324304,73
4	444239,59	2324373,87
5	444205,99	2324392,65
6	444156,60	2324417,79
7	444142,98	2324435,13
8	444135,28	2324448,31
9	444148,19	2324487,95
10	444150,37	2324495,92
11	444127,81	2324516,45
12	444118,92	2324521,65
13	444064,64	2324511,88
14	444052,65	2324513,14
15	444038,80	2324520,46
16	444014,40	2324543,04
17	443987,73	2324558,67
18	443976,08	2324574,94
19	443946,32	2324630,68
20	443928,12	2324667,02
21	443836,14	2324800,14
22	443826,43	2324813,36
23	443777,41	2324902,57
24	443745,63	2324914,31
25	443735,88	2324920,53
26	443729,03	2324927,70

27	443687,69	2324958,56
28	443644,82	2324966,54
29	443615,25	2324987,23
30	443610,73	2325008,36
31	443607,41	2325038,46
32	443604,94	2325194,58
33	443618,20	2325205,29
34	443622,43	2325215,20
35	443623,66	2325225,18
36	443627,86	2325233,98
37	443635,40	2325257,84
38	443642,64	2325267,69
39	443654,81	2325274,42
40	443662,91	2325278,24
41	443683,96	2325279,77
42	443718,98	2325278,97
43	443734,06	2325281,63
44	443753,09	2325287,20
45	443798,59	2325307,20
46	443817,65	2325308,77
47	443818,65	2325308,75
48	443830,66	2325308,48
49	443863,52	2325300,72
50	443885,35	2325297,45
51	443926,14	2325286,29
52	443938,08	2325283,01
53	443951,07	2325281,72
54	443968,98	2325277,31
55	444027,88	2325259,95
56	444027,59	2325252,07
57	444029,73	2325253,13

58	444105,81	2325238,61
59	444234,45	2325206,66
60	444239,27	2325232,80
61	444221,97	2325234,97
62	444182,77	2325242,54
63	444157,94	2325246,44
64	444130,13	2325251,63
65	444113,79	2325256,89
66	444096,95	2325259,95
67	444060,36	2325270,23
68	444046,61	2325276,32
69	444033,10	2325279,41
70	444036,01	2325289,69
71	444013,46	2325295,76
72	444010,56	2325285,70
73	444001,80	2325287,13
74	443986,74	2325290,15
75	443970,26	2325294,41
76	443950,50	2325300,64
77	443928,85	2325307,24
78	443900,37	2325321,69
79	443890,85	2325324,02
80	443890,07	2325324,15
81	443890,07	2325324,26
82	443889,64	2325324,38
83	443871,52	2325329,91
84	443813,16	2325341,57
85	443805,30	2325338,08
86	443720,37	2325360,03
87	443733,21	2325352,39
88	443741,39	2325345,43

89	443742,81	2325334,38
90	443737,86	2325316,92
91	443731,45	2325309,06
92	443717,41	2325303,15
93	443695,84	2325298,63
94	443685,72	2325298,41
95	443660,07	2325300,44
96	443641,32	2325297,86
97	443629,66	2325293,79
98	443619,98	2325288,89
99	443614,55	2325284,79
100	443610,52	2325278,87
101	443598,99	2325240,76
102	443596,79	2325232,70
103	443592,36	2325218,66
104	443572,72	2325215,88
105	443537,81	2325211,23
106	443519,32	2325205,52
107	443485,60	2325180,26
108	443426,62	2325046,56
109	443393,08	2325024,31
110	443360,89	2325002,78
111	443356,04	2325024,14
112	443343,23	2325077,48
113	443319,81	2325108,95
114	443285,13	2325080,59
115	443312,53	2325048,15
116	443335,72	2325011,59
117	443328,59	2325005,74
118	443305,10	2324985,25
119	443290,95	2324974,57

120	443252,97	2325021,47
121	443237,52	2325041,62
122	443190,65	2325009,87
123	443149,12	2324983,78
124	442969,69	2324978,29
125	442916,96	2324983,05
126	442846,39	2325019,57
127	442826,76	2325037,03
128	442786,42	2325043,74
129	442771,35	2325041,41
130	442732,60	2325024,71
131	442722,85	2324982,44
132	442713,49	2324971,97
133	442602,92	2325044,89
134	442541,63	2325015,58
135	442509,73	2325021,31
136	442517,48	2325054,16
137	442571,34	2325286,09
138	442525,83	2325290,01
139	442468,00	2325300,34
140	442412,40	2325315,61
141	442358,80	2325335,84
142	442298,37	2325364,24
143	442222,47	2325411,01
144	442188,98	2325435,68
145	442165,50	2325459,24
146	442146,87	2325476,68
147	442138,04	2325484,90
148	442128,99	2325483,10
149	442034,50	2325372,23
150	442054,00	2325349,76

151	442071,45	2325324,34
152	442122,65	2325291,14
153	442135,42	2325280,84
154	442160,25	2325272,27
155	442181,00	2325259,90
156	442194,78	2325249,57
157	442200,46	2325235,43
158	442200,07	2325218,42
159	442198,93	2325211,44
160	442188,83	2325207,66
161	442185,68	2325201,73
162	442188,49	2325192,66
163	442202,97	2325169,30
164	442204,65	2325155,25
165	442205,29	2325139,22
166	442217,05	2325127,94
167	442222,87	2325119,80
168	442218,53	2325105,00
169	442296,88	2325033,14
170	442294,49	2325016,18
171	442366,82	2324983,51
172	442368,92	2324987,46
173	442383,77	2324980,12
174	442400,62	2324972,73
175	442399,53	2324968,75
176	442514,36	2324916,20
177	442550,03	2324900,38
178	442563,79	2324894,05
179	442639,15	2324862,31
180	442646,88	2324894,18
181	442660,85	2324891,85

182	442698,75	2324885,99
183	442736,57	2324881,13
184	442775,50	2324876,24
185	442810,41	2324870,44
186	442848,36	2324866,58
187	442855,10	2324859,42
188	442867,74	2324843,12
189	442985,77	2324794,51
190	443028,29	2324810,67
191	443049,21	2324722,76
192	443044,22	2324703,64
193	443029,27	2324687,06
194	443020,87	2324664,90
195	443010,49	2324393,39
196	443059,48	2324385,61
197	443068,18	2324769,61
198	443081,21	2324770,31
199	443097,31	2324773,95
200	443114,52	2324782,57
201	443133,88	2324797,15
202	443214,77	2324793,26
203	443455,30	2324636,76
204	443410,79	2324383,33
205	443401,45	2324328,84
206	443447,98	2324315,85
207	443737,93	2324265,22
208	443722,31	2324106,53
209	443878,42	2324064,94
210	443896,90	2324261,62
211	443900,74	2324342,51
212	443830,37	2324369,13

213	443855,38	2324458,30
214	443811,98	2324483,66
215	443798,19	2324494,94
216	443781,38	2324503,33
217	443712,63	2324557,89
218	443715,93	2324570,83
219	443590,59	2324605,70
220	443594,18	2324631,66
221	443601,55	2324647,40
222	443582,88	2324657,83
223	443574,12	2324669,04
224	443544,65	2324693,73
225	443540,89	2324704,83
226	443515,12	2324716,43
227	443469,78	2324747,49
228	443409,62	2324782,89
229	443379,06	2324803,49
230	443360,34	2324816,93
231	443344,64	2324830,30
232	443341,95	2324844,38
233	443350,34	2324861,20
234	443380,70	2324875,53
235	443393,13	2324894,27
236	443392,36	2324904,29
237	443387,76	2324922,42
238	443389,93	2324929,38
239	443392,06	2324935,34
240	443387,12	2324938,45
241	443387,19	2324941,46
242	443388,35	2324948,33
243	443391,47	2324953,26

244	443394,58	2324958,20
245	443397,65	2324961,13
246	443402,65	2324961,02
247	443427,44	2324950,44
248	443445,25	2324946,04
249	443461,22	2324943,67
250	443474,25	2324944,38
251	443489,30	2324946,04
252	443501,51	2324954,78
253	443508,59	2324957,62
254	443580,40	2324945,97
255	443696,77	2324917,42
256	443713,18	2324891,02
257	443741,36	2324858,35
258	443761,98	2324840,86
259	443783,98	2324795,31
260	443773,84	2324789,53
261	443804,29	2324719,88
262	443817,96	2324704,55
263	443807,64	2324646,73
264	443869,11	2324620,41
265	443880,87	2324614,15
266	443889,71	2324606,93
267	443910,36	2324590,45
268	443920,10	2324578,21
269	443923,78	2324564,12
270	443952,68	2324514,42
271	443989,01	2324482,66
272	443999,90	2324477,41
273	444012,91	2324477,12
274	444033,49	2324462,64

275	444049,48	2324431,90
276	444057,21	2324405,03
277	444074,95	2324368,04
278	444089,44	2324354,80
279	444148,20	2324311,99
280	444150,15	2324309,93
281	444173,65	2324291,38

ОЛ-1.8:

Описание границы территории участка:

Граница участка с режимом использования земель ОЛ-1.8 от точки 1 до точки 6 проходит на восток по южной стороне грунтовой дороги, от точки 6 до точки 9 проходит по границе зеленых насаждений, от точки 10 до точки 12 совпадает с границей зоны территориальной или иной с кадастровым номером 47.10.2.85, от точки 12 до точки 20 совпадает с границей территории объекта культурного наследия «Никольский монастырь», от точки 20 до точки 21 проходит на восток по прямой, пересекая Никольскую ул., от точки 21 до точки 28 совпадает с границей земельного участка с кадастровым номером 47:10:0324003:5, от точки 28 до точки 29 совпадает с границей земельного участка с кадастровым номером 47:10:0324003:6, от точки 29 до точки 30 проходит на север по прямой, от точки 30 до точки 33 совпадает с границами земельных участков с кадастровыми номерами 47:10:0324003:8, 47:10:0324003:9, от точки 34 до точки 37 проходит на север по прямой, от точки 21 до точки 28 совпадает с границей земельного участка с кадастровым номером 47:10:0324003:4, от точки 37 до точки 39 проходит на восток по прямой, от точки 39 до точки 68 проходит на юг по левому берегу реки Волхов, от точки 68 до точки 73 совпадает с границей территории объекта культурного наследия – достопримечательное место «Поселение Старая Ладога», от точки 73 до точки 82 совпадает с границей кадастрового квартала с номером 47:10:0332001, от точки 83 до точки 86 проходит на северо-запад по прямой, от точки 21 до точки 28 совпадает с границей земельного участка с кадастровым номером 47:10:0324003:37, от точки 86 до точки 90 проходит на северо-восток по северной границе объектов археологии «Грунтовой могильник I XI-XII вв.» и «Княщинская группа сопок VIII-X вв.», от точки 90 до точки 97 совпадает с границами земельных участков с кадастровыми номерами 47:10:0332001:45, 47:10:0324003:29, от точки 97 до точки 98 проходит на северо-восток по прямой, от точки 98 до точки 100 совпадает с границами земельных участков с кадастровыми номерами 47:10:0324003:26, 47:10:0324003:40, от точки 100 до точки 105 проходит на север по западной стороне Никольской ул., от точки 105 до точки 106 проходит на юго-запад по прямой, от точки 106 до точки 107 проходит на юго-запад по прямой в створе с северной границей земельного участка с кадастровым номером 47:10:0324003:37, от точки 107 до точки 1 совпадает с границей земельного участка с кадастровым номером 47:10:0000000:23580.

Каталог координат характерных (поворотных) точек границы территории с режимом использования земель ОЛ-1.8:

Наименование (номер) характерной точки	Координаты характерных точек в МСК-47, зона 2	
	X	Y
1	442964,39	2325298,53
2	442970,29	2325314,07
3	442981,59	2325341,30
4	442998,41	2325356,71
5	443000,56	2325358,33
6	442978,11	2325383,87
7	442976,40	2325396,81
8	442982,74	2325411,68

9	442994,98	2325421,42
10	443019,00	2325416,64
11	443027,40	2325443,70
12	443031,65	2325454,29
13	443002,17	2325468,97
14	442927,16	2325506,04
15	442941,20	2325541,76
16	442945,34	2325552,46
17	442955,01	2325576,94
18	442994,96	2325572,35
19	443004,04	2325570,59
20	443055,18	2325545,19
21	443059,94	2325553,97
22	443062,05	2325558,93
23	443063,10	2325560,91
24	443066,12	2325561,84
25	443068,13	2325561,80
26	443071,13	2325561,73
27	443080,15	2325562,53
28	443127,86	2325547,43
29	443192,07	2325514,05
30	443241,76	2325497,91
31	443260,61	2325490,47
32	443270,48	2325484,24
33	443290,31	2325475,78
34	443345,68	2325450,50
35	443349,89	2325459,42
36	443355,91	2325460,28
37	443366,33	2325453,48
38	443366,47	2325455,14
39	443367,58	2325469,69

40	443331,16	2325482,20
41	443319,51	2325493,26
42	443267,89	2325507,43
43	443241,14	2325519,94
44	443201,54	2325539,20
45	443127,50	2325565,79
46	443094,33	2325579,55
47	443079,13	2325581,01
48	443008,16	2325595,53
49	442972,60	2325601,79
50	442910,02	2325608,66
51	442884,13	2325614,58
52	442830,48	2325633,15
53	442777,04	2325660,27
54	442768,49	2325665,92
55	442753,67	2325679,15
56	442734,29	2325682,93
57	442709,70	2325697,51
58	442690,54	2325710,96
59	442666,01	2325727,75
60	442643,69	2325744,39
61	442616,01	2325764,59
62	442595,94	2325782,28
63	442566,01	2325801,32
64	442551,09	2325810,33
65	442524,61	2325834,74
66	442493,72	2325856,01
67	442410,09	2325934,66
68	442378,27	2325968,86
69	442378,15	2325968,86
70	442357,71	2325950,09

71	442325,36	2325891,76
72	442291,97	2325832,56
73	442248,55	2325771,81
74	442248,45	2325762,46
75	442249,25	2325753,44
76	442257,37	2325758,26
77	442269,44	2325761,00
78	442284,34	2325760,66
79	442304,17	2325752,20
80	442313,97	2325742,96
81	442318,82	2325735,84
82	442320,67	2325729,80
83	442328,41	2325717,61
84	442361,55	2325721,87
85	442389,52	2325719,23
86	442400,10	2325700,08
87	442434,61	2325726,21
88	442433,16	2325750,27
89	442421,71	2325770,56
90	442395,49	2325806,18
91	442380,94	2325826,53
92	442382,98	2325828,50
93	442407,47	2325848,97
94	442412,54	2325851,85
95	442428,12	2325837,49
96	442428,14	2325838,49
97	442459,53	2325809,73
98	442512,38	2325756,48
99	442540,83	2325730,81
100	442551,57	2325718,56
101	442595,29	2325689,98

102	442620,67	2325675,84
103	442682,36	2325659,08
104	442719,96	2325644,33
105	442806,93	2325599,75
106	442784,53	2325539,31
107	442707,04	2325286,12
108	442955,14	2325298,29

ОЛ-1.9:**Описание границы территории участка:**

Граница участка с режимом использования земель ОЛ-1.9 от точки 1 до точки 11 совпадает с границей территории объекта культурного наследия – достопримечательное место «Поселение Старая Ладога», от точки 11 до точки 14 совпадает с границей земельного участка с кадастровым номером 47:10:0318001:21, от точки 14 до точки 1 совпадает с границей земельного участка с кадастровым номером 47:10:0318001:21.

Каталог координат характерных (поворотных) точек границы территории с режимом использования земель ОЛ-1.9:

Наименование (номер) характерной точки	Координаты характерных точек в МСК-47, зона 2	
	X	Y
1	446180,57	2327080,81
2	446175,16	2327106,85
3	446171,74	2327132,96
4	446165,12	2327150,13
5	446147,63	2327168,55
6	446118,93	2327183,21
7	446090,05	2327189,88
8	446037,73	2327178,04
9	446018,67	2327176,48
10	446008,73	2327179,71
11	445990,30	2327201,15
12	445974,22	2327197,51
13	445984,64	2327122,64
14	445985,38	2327116,17

ОЛ-2.1:**Описание границы территории участка:**

Граница участка с режимом использования земель ОЛ-2.1 от точки 1 до точки 25 совпадает с границей участка с режимом использования земель ОЛ-1.1, от точки 25 до точки 31 совпадает с границей земельного участка с кадастровым номером 47:10:0327001:10, от точки 31 до точки 44 совпадает с границей участка с режимом использования земель ОЛ-1.2, от точки 44 до точки 46 совпадает с границей земельного участка с кадастровым номером 47:10:0327001:10, от точки 46 до точки 65 совпадает с границей участка с режимом использования земель ОЛ-1.4, от точки 65 до точки

77 совпадает с границей земельного участка с кадастровым номером 47:10:0328001:42, от точки 77 до точки 81 совпадает с границей кадастрового квартала с номером 47:10:0328001, от точки 81 до точки 85 совпадает с границей участка с режимом использования земель ОЛ-1.3, от точки 85 до точки 92 совпадает с границей кадастрового квартала с номером 47:10:0327001, от точки 92 до точки 1 проходит на восток по прямой.

Каталог координат характерных (поворотных) точек границы территории с режимом использования земель ОЛ-2.1:

Наименование (номер) характерной точки	Координаты характерных точек в МСК-47, зона 2	
	X	Y
1	444121,17	2325547,93
2	444124,43	2325558,86
3	444124,95	2325581,88
4	444127,44	2325603,85
5	444134,67	2325613,70
6	444144,75	2325616,47
7	444172,70	2325612,83
8	444218,38	2325601,79
9	444254,29	2325595,97
10	444287,92	2325578,18
11	444316,60	2325562,52
12	444342,41	2325557,93
13	444399,40	2325554,64
14	444513,42	2325555,05
15	444551,35	2325550,19
16	444560,97	2325532,96
17	444599,81	2325524,06
18	444628,06	2325533,43
19	444643,72	2325567,11
20	444650,00	2325578,98
21	444665,25	2325589,65
22	444689,54	2325601,11

23	444696,73	2325608,95
24	444688,13	2325627,16
25	444683,47	2325642,29
26	444710,30	2325765,71
27	444720,58	2325777,49
28	444732,69	2325782,22
29	444772,10	2325754,29
30	444859,23	2325672,23
31	444879,04	2325662,78
32	444894,39	2325677,43
33	444912,42	2325722,08
34	444931,58	2325816,64
35	444935,78	2325913,65
36	444925,49	2325945,81
37	444900,16	2326064,51
38	444897,72	2326089,59
39	444893,49	2326123,61
40	444894,08	2326149,63
41	444908,25	2326200,36
42	444914,00	2326233,26
43	444887,43	2326297,82
44	444876,32	2326342,35
45	444850,67	2326339,92
46	444849,51	2326435,72
47	444758,70	2326531,88
48	444755,66	2326529,95
49	444655,36	2326561,14
50	444588,76	2326581,68
51	444560,82	2326541,38
52	444514,65	2326536,41
53	444444,02	2326550,92

54	444479,63	2326620,20
55	444485,17	2326649,09
56	444401,17	2326647,99
57	444362,01	2326637,87
58	444336,88	2326633,44
59	444316,53	2326662,93
60	444279,80	2326764,76
61	444262,30	2326788,18
62	444220,35	2326792,14
63	444137,91	2326771,98
64	443962,45	2326710,89
65	443736,58	2326629,03
66	443720,26	2326659,99
67	443666,44	2326626,61
68	443640,60	2326609,96
69	443677,29	2326530,38
70	443711,60	2326454,52
71	443723,70	2326458,25
72	443776,26	2326309,01
73	443820,25	2326218,02
74	443843,51	2326228,51
75	443863,66	2326234,05
76	444011,38	2326263,63
77	444074,40	2326242,07
78	443918,36	2326134,71
79	443908,69	2326125,26
80	443816,12	2326036,04
81	443787,82	2326004,31
82	443632,39	2325831,08
83	443610,89	2325809,66
84	443602,15	2325772,82

85	443598,56	2325746,87
86	443663,32	2325694,35
87	443746,33	2325646,53
88	443857,99	2325586,93
89	443961,44	2325562,56
90	444024,11	2325545,13
91	444062,82	2325535,23
92	444115,72	2325528,03

ОЛ-2.2:

Описание границы территории участка:

Граница участка с режимом использования земель ОЛ-2.2 от точки 1 до точки 10 совпадает с границей участка с режимом использования земель ОЛ-1.6, от точки 10 до точки 40 совпадает с границей территории объекта культурного наследия – достопримечательное место «Поселение Старая Ладога», от точки 40 до точки 43 совпадает с границей участка с режимом использования земель ОЛ-1.5, от точки 43 до точки 52 совпадает с границей земельного участка с кадастровым номером 47:10:0322003:12, от точки 52 до точки 76 совпадает с границей участка с режимом использования земель ОЛ-1.5, от точки 76 до точки 96 совпадает с границей территории объекта культурного наследия – достопримечательное место «Поселение Старая Ладога», от точки 96 до точки 187 совпадает с границей участка с режимом использования земель ОЛ-1.6, от точки 187 до точки 1 совпадает с границей участка с режимом использования земель ОЛ-1.6.

Каталог координат характерных (поворотных) точек границы территории с режимом использования земель ОЛ-2.2:

Наименование (номер) характерной точки	Координаты характерных точек (указать номер СК)	
	X	Y
1	445310,57	2325547,99
2	445319,88	2325561,79
3	445333,12	2325571,50
4	445373,55	2325588,60
5	445423,02	2325611,51
6	445369,18	2325704,72
7	445412,57	2325724,75
8	445465,85	2325734,56
9	445512,29	2325663,42

10	445539,48	2325621,65
11	445585,85	2325645,75
12	445611,14	2325657,18
13	445637,45	2325669,60
14	445666,69	2325678,94
15	445690,76	2325685,41
16	445711,89	2325689,93
17	445792,29	2325704,12
18	445881,64	2325720,12
19	445923,95	2325732,17
20	445964,32	2325746,28
21	446019,80	2325770,05
22	446069,45	2325795,84
23	446128,36	2325838,55
24	446204,77	2325896,88
25	446286,13	2325957,99
26	446357,24	2326003,43
27	446398,94	2326032,52
28	446417,21	2326043,11
29	446442,39	2326055,44
30	446463,57	2326061,97
31	446479,67	2326065,61
32	446478,76	2326069,64
33	446471,73	2326112,84
34	446469,98	2326123,90
35	446467,38	2326141,97
36	446455,08	2326173,29
37	446446,55	2326194,50
38	446364,29	2326402,36
39	446370,49	2326411,24
40	446401,97	2326474,59

41	446355,27	2326490,67
42	446324,53	2326503,27
43	446289,67	2326511,06
44	446252,92	2326518,91
45	446219,97	2326522,66
46	446160,04	2326529,03
47	446128,23	2326533,75
48	446090,23	2326535,60
49	446065,32	2326541,18
50	446044,41	2326545,66
51	446034,42	2326546,88
52	446021,37	2326545,18
53	445963,25	2326537,49
54	445935,16	2326535,12
55	445924,07	2326531,37
56	445916,94	2326570,57
57	445940,68	2326602,06
58	446002,79	2326608,67
59	446030,97	2326615,03
60	446049,16	2326622,63
61	446067,46	2326635,23
62	446078,67	2326643,99
63	446097,15	2326664,48
64	446104,25	2326668,32
65	446160,28	2326716,10
66	446198,01	2326746,29
67	446217,40	2326762,86
68	446219,61	2326771,82
69	446223,64	2326772,73
70	446226,64	2326772,67
71	446298,11	2326751,02

72	446302,07	2326748,93
73	446377,75	2326687,14
74	446417,98	2326651,20
75	446448,32	2326625,59
76	446465,97	2326609,18
77	446481,75	2326598,80
78	446611,74	2326596,86
79	446653,33	2326620,94
80	446669,56	2326630,59
81	446696,75	2326637,86
82	446770,76	2326639,18
83	446785,04	2326650,88
84	446793,24	2326659,70
85	446817,80	2326683,17
86	446850,56	2326715,46
87	446867,08	2326737,11
88	446893,83	2326773,55
89	446932,02	2326824,62
90	446838,93	2326952,76
91	446807,64	2326941,46
92	446767,33	2326929,47
93	446722,26	2326923,49
94	446720,06	2326959,46
95	446691,87	2326952,10
96	446682,82	2326950,30
97	446621,47	2326937,68
98	446575,33	2326928,82
99	446530,05	2326918,83
100	446498,92	2326914,54
101	446474,82	2326911,08
102	446450,71	2326907,62

103	446425,72	2326904,19
104	446396,59	2326899,83
105	446366,53	2326898,52
106	446337,44	2326896,17
107	446301,40	2326895,99
108	446233,47	2326897,53
109	446164,57	2326905,10
110	446078,88	2326918,05
111	446013,94	2326923,53
112	445943,12	2326930,15
113	445903,09	2326931,05
114	445858,98	2326928,05
115	445805,01	2326927,27
116	445772,84	2326920,99
117	445721,56	2326911,14
118	445665,25	2326895,41
119	445614,82	2326878,52
120	445560,20	2326853,74
121	445515,56	2326822,72
122	445475,86	2326793,70
123	445434,13	2326763,61
124	445395,29	2326723,44
125	445364,55	2326692,11
126	445335,49	2326646,83
127	445314,73	2326614,26
128	445362,08	2326583,16
129	445391,68	2326564,47
130	445400,46	2326559,26
131	445408,46	2326559,08
132	445375,06	2326537,81
133	445337,27	2326504,74

134	445302,10	2326454,49
135	445284,26	2326418,86
136	445279,65	2326391,93
137	445261,04	2326365,44
138	445252,23	2326330,59
139	445255,42	2326294,49
140	445263,17	2326283,30
141	445293,12	2326279,61
142	445311,22	2326283,21
143	445346,08	2326319,45
144	445377,00	2326358,80
145	445391,50	2326335,44
146	445414,10	2326321,92
147	445417,95	2326314,82
148	445409,60	2326300,00
149	445394,49	2326296,34
150	445370,21	2326279,86
151	445352,80	2326262,24
152	445333,12	2326233,66
153	445298,43	2326204,53
154	445274,71	2326174,02
155	445276,39	2326159,97
156	445284,29	2326154,79
157	445300,29	2326154,43
158	445311,42	2326159,18
159	445325,42	2326158,86
160	445336,24	2326150,61
161	445340,68	2326125,48
162	445331,40	2326113,68
163	445296,82	2326089,43
164	445281,31	2326067,88

165	445277,92	2326050,93
166	445283,23	2326019,78
167	445276,75	2325954,86
168	445291,47	2325897,57
169	445276,45	2325853,87
170	445274,83	2325825,87
171	445276,46	2325809,81
172	445276,42	2325807,82
173	445274,95	2325787,82
174	445266,21	2325755,10
175	445269,32	2325715,99
176	445261,17	2325709,17
177	445253,91	2325698,32
178	445235,65	2325687,72
179	445226,33	2325668,92
180	445229,98	2325658,82
181	445248,82	2325650,38
182	445252,61	2325641,28
183	445229,22	2325624,91
184	445233,79	2325605,79
185	445241,34	2325585,59
186	445254,11	2325574,29
187	445278,83	2325560,71

ОЛ-2.3:**Описание границы территории участка:**

Граница участка с режимом использования земель ОЛ-2.3 от точки 1 до точки 2 совпадает с границей участка с режимом использования земель ОЛ-1.8, от точки 10 до точки 1 совпадает с границей территории объекта культурного наследия – достопримечательное место «Поселение Старая Ладога».

Каталог координат характерных (поворотных) точек границы территории с режимом использования земель ОЛ-2.3:

Наименование (номер) характерной точки	Координаты характерных точек в МСК-47, зона 2	
	X	Y
1	443401,45	2324328,84
2	443410,79	2324383,33
3	443455,28	2324636,80
4	443214,77	2324793,31
5	443133,88	2324797,15
6	443114,52	2324782,57
7	443097,31	2324773,95
8	443081,21	2324770,31
9	443068,18	2324769,61
10	443059,48	2324385,61
11	443401,30	2324328,88

ОЛ-2.4:**Описание границы территории участка:**

Граница участка с режимом использования земель ОЛ-2.4 от точки 1 до точки 10 совпадает с границей участка с режимом использования земель ОЛ-1.8, от точки 2 до точки 20 совпадает с границей земельного участка с кадастровым номером 47:10:0324003:37, от точки 20 до точки 30 совпадает с границей участка с режимом использования земель ОЛ-1.8, от точки 30 до точки 33 совпадает с границей территории объекта культурного наследия – достопримечательное место «Поселение Старая Ладога», от точки 33 до точки 44 совпадает с границей участка с режимом использования земель ОЛ-1.7, от точки 44 до точки 47 совпадает с границей земельного участка с кадастровым номером 47:10:0000000:23580.

Каталог координат характерных (поворотных) точек границы территории с режимом использования земель ОЛ-2.4:

Наименование (номер) характерной точки	Координаты характерных точек в МСК-47, зона 2	
	X	Y
1	442707,04	2325286,12
2	442784,53	2325539,31
3	442771,59	2325542,60
4	442762,70	2325547,70
5	442704,08	2325562,04
6	442663,16	2325612,02
7	442627,64	2325634,86
8	442591,91	2325648,68
9	442540,29	2325662,87
10	442491,30	2325665,98
11	442469,25	2325664,48
12	442449,15	2325660,92
13	442389,52	2325631,24
14	442380,58	2325634,45
15	442378,79	2325643,50
16	442396,66	2325681,14
17	442400,10	2325700,08
18	442389,52	2325719,23
19	442361,55	2325721,87
20	442328,41	2325717,61
21	442320,67	2325729,80
22	442318,82	2325735,84
23	442313,97	2325742,96
24	442304,17	2325752,20
25	442284,34	2325760,66
26	442269,44	2325761,00
27	442257,37	2325758,26

28	442249,25	2325753,44
29	442248,45	2325762,46
30	442248,55	2325771,81
31	442095,79	2325558,93
32	442080,30	2325538,26
33	442128,99	2325483,10
34	442138,04	2325484,90
35	442146,87	2325476,68
36	442165,50	2325459,24
37	442188,98	2325435,68
38	442222,47	2325411,01
39	442298,37	2325364,24
40	442358,80	2325335,84
41	442412,40	2325315,61
42	442468,00	2325300,34
43	442525,83	2325290,01
44	442571,34	2325286,09
45	442589,66	2325284,56
46	442646,69	2325283,27
47	442649,70	2325283,20

Р-1.1:

Описание границы территории участка:

Граница участка с режимом использования земель Р-1.1 от точки 1 до точки 6 совпадает с границей территории объекта культурного наследия – достопримечательное место «Поселение Старая Ладога», от точки 6 до точки 21 совпадает с границей участка с режимом использования земель ОЛ-1.6, от точки 21 до точки 29 проходит на юг по левому берегу реки Волхов, от точки 29 до точки 47 совпадает с границей территории объекта культурного наследия «Комплекс построек бывшей усадьбы «Успенское». Дом Томилова», от точки 47 до точки 52 совпадает с границей территории объекта культурного наследия «Успенский монастырь», от точки 52 до точки 104 совпадает с границей участка с режимом использования земель ОЛ-1.7, от точки 104 до точки 106 совпадает с границей территории объекта культурного наследия – достопримечательное место «Поселение Старая Ладога», от точки 106 до точки 107 проходит на юго-восток по прямой, от точки 107 до точки 109 совпадает с границей земельного участка с кадастровым номером 47:10:0000000:23713, от точки 109 до точки 110 проходит на юго-восток по прямой, от точки 110 до точки 111 совпадает с границей земельного участка с кадастровым номером 47:10:0326004:14, от точки 111 до точки 112 проходит на юго-восток по прямой, от точки 112 до точки 114 совпадает с

границей земельного участка с кадастровым номером 47:10:0326004:23, от точки 114 до точки 115 проходит на юго-восток по прямой, от точки 115 до точки 117 совпадает с границей земельного участка с кадастровым номером 47:10:0326004:7, от точки 117 до точки 118 проходит на юго-восток по прямой, пересекая ул. Гаражную, от точки 118 до точки 121 проходит на восток вдоль грунтовой дороги, от точки 121 до точки 122 проходит на север по прямой, параллельно Волховскому пр., от точки 122 до точки 123 совпадает с границей кадастрового квартала с номером 47:10:0324011, от точки 123 до точки 141 совпадает с границей территории объекта культурного наследия – достопримечательное место «Поселение Старая Ладога», от точки 141 до точки 1 совпадает с границей территории объекта культурного наследия – достопримечательное место «Поселение Старая Ладога».

Каталог координат характерных (поворотных) точек границы территории с режимом использования земель Р-1.1:

Наименование (номер) характерной точки	Координаты характерных точек в МСК-47, зона 2	
	Х	У
1	444935,41	2324975,32
2	444936,71	2324988,29
3	444927,72	2325033,55
4	444931,83	2325038,46
5	444937,98	2325044,32
6	444955,50	2325066,84
7	444853,44	2325127,55
8	444803,77	2325159,05
9	444815,89	2325036,41
10	444734,47	2325032,03
11	444733,66	2325079,55
12	444732,59	2325135,08
13	444673,55	2325136,41
14	444673,30	2325080,69
15	444634,62	2325082,24
16	444619,44	2325084,91
17	444615,84	2325092,79
18	444613,45	2325154,68
19	444538,21	2325147,38

20	444536,20	2325147,42
21	444525,63	2325190,83
22	444525,65	2325196,72
23	444525,06	2325205,29
24	444521,90	2325207,82
25	444496,74	2325206,72
26	444479,50	2325202,45
27	444467,40	2325203,49
28	444452,08	2325204,51
29	444444,64	2325205,13
30	444443,46	2325152,87
31	444443,55	2325147,08
32	444459,70	2325148,28
33	444477,28	2325035,75
34	444445,11	2325034,37
35	444444,82	2325036,49
36	444431,52	2325033,68
37	444428,06	2325033,43
38	444423,07	2325033,87
39	444423,37	2325037,31
40	444418,04	2325037,44
41	444414,67	2325035,95
42	444396,43	2325036,47
43	444395,71	2325009,57
44	444379,16	2325010,17
45	444359,70	2325010,95
46	444322,61	2325012,90
47	444206,15	2325023,21
48	444205,11	2325021,46
49	444021,04	2325051,44
50	444019,31	2325053,48

51	444027,09	2325249,85
52	444027,59	2325252,07
53	444027,88	2325259,95
54	443968,98	2325277,31
55	443951,07	2325281,72
56	443938,08	2325283,01
57	443926,14	2325286,29
58	443885,35	2325297,45
59	443863,52	2325300,72
60	443830,66	2325308,48
61	443818,65	2325308,75
62	443817,65	2325308,77
63	443798,59	2325307,20
64	443753,09	2325287,20
65	443734,06	2325281,63
66	443718,98	2325278,97
67	443683,96	2325279,77
68	443662,91	2325278,24
69	443654,81	2325274,42
70	443642,64	2325267,69
71	443635,40	2325257,84
72	443627,86	2325233,98
73	443623,66	2325225,18
74	443622,43	2325215,20
75	443618,20	2325205,29
76	443604,94	2325194,58
77	443607,41	2325038,46
78	443610,73	2325008,36
79	443615,25	2324987,23
80	443644,82	2324966,54
81	443687,69	2324958,56

82	443729,03	2324927,70
83	443735,88	2324920,53
84	443745,63	2324914,31
85	443777,41	2324902,57
86	443826,43	2324813,36
87	443836,14	2324800,14
88	443928,12	2324667,02
89	443946,32	2324630,68
90	443976,08	2324574,94
91	443987,73	2324558,67
92	444014,40	2324543,04
93	444038,80	2324520,46
94	444052,65	2324513,14
95	444064,64	2324511,88
96	444118,92	2324521,65
97	444127,81	2324516,45
98	444150,37	2324495,92
99	444148,19	2324487,95
100	444135,28	2324448,31
101	444142,98	2324435,13
102	444156,60	2324417,79
103	444205,99	2324392,65
104	444239,59	2324373,87
105	444289,12	2324438,81
106	444304,75	2324466,49
107	444295,89	2324472,70
108	444279,18	2324485,98
109	444274,26	2324490,10
110	444244,67	2324509,78
111	444228,87	2324519,16
112	444206,20	2324534,68

113	444202,29	2324538,77
114	444181,57	2324552,27
115	444117,84	2324606,77
116	444108,04	2324616,00
117	444103,12	2324619,11
118	444090,44	2324634,42
119	444143,44	2324720,20
120	444135,59	2324771,43
121	444144,13	2324971,23
122	444376,81	2324955,94
123	444375,95	2324918,03
124	444407,95	2324916,30
125	444432,94	2324914,74
126	444464,94	2324913,01
127	444466,30	2324928,89
128	444545,14	2324923,10
129	444552,09	2324920,94
130	444551,59	2324942,97
131	444608,60	2324940,67
132	444608,92	2324954,69
133	444685,83	2324951,94
134	444686,40	2324976,95
135	444776,41	2324977,91
136	444803,45	2324978,31
137	444818,48	2324978,97
138	444821,41	2324975,89
139	444860,48	2324977,01
140	444861,39	2324972,98
141	444903,54	2324978,03

Р-1.2:**Описание границы территории участка:**

Граница участка с режимом использования земель Р-1.2 от точки 1 до точки 5 совпадает с границей территории объекта культурного наследия «Амбар, XIX в.», от точки 5 до точки 11 совпадает с границей участка с режимом использования земель ОЛ-1.7, от точки 11 до точки 17 совпадает с границей территории объекта культурного наследия «Крепость «Старая Ладога», основана в XII в., перестроена XV-XVI вв.», от точки 17 до точки 34 совпадает с границей территории объекта культурного наследия «Городище и селище «Старая Ладога»», от точки 34 до точки 51 совпадает с границей участка с режимом использования земель ОЛ-1.8, от точки 51 до точки 52 совпадает с границей территории объекта культурного наследия «Никольский монастырь», от точки 52 до точки 55 проходит на северо-запад по западной стороне Никольской ул., от точки 55 до точки 57 проходит на юго-запад вдоль южных границ земельных участков, от точки 57 до точки 59 совпадает с границей земельного участка с кадастровым номером 47:10:0000000:23580, от точки 59 до точки 60 проходит на юго-запад по прямой, пересекая Волховский пр., от точки 60 до точки 61 проходит на северо-запад вдоль границы территории гаражей, от точки 61 до точки 64 проходит на юго-запад вдоль северной стороны Волховского пер., от точки 64 до точки 70 совпадает с границей участка с режимом использования земель ОЛ-1.7, от точки 70 до точки 1 совпадает с границей участка с режимом использования земель ОЛ-1.7.

Каталог координат характерных (поворотных) точек границы территории с режимом использования земель Р-1.2:

Наименование (номер) характерной точки	Координаты характерных точек в МСК-47, зона 2	
	X	Y
1	443519,32	2325205,52
2	443516,40	2325214,15
3	443535,56	2325220,17
4	443570,83	2325225,38
5	443572,72	2325215,88
6	443592,36	2325218,66
7	443596,79	2325232,70
8	443598,99	2325240,76
9	443610,52	2325278,87
10	443614,55	2325284,79
11	443619,98	2325288,89
12	443617,35	2325314,65
13	443599,91	2325316,04
14	443585,69	2325312,36

15	443575,12	2325301,92
16	443570,26	2325293,69
17	443569,71	2325293,93
18	439002,47	2125363,38
19	443504,68	2325236,56
20	443468,03	2325239,50
21	443475,61	2325274,70
22	443418,38	2325291,24
23	443395,69	2325257,27
24	443335,55	2325288,34
25	443330,70	2325295,12
26	443346,76	2325321,22
27	443366,08	2325344,48
28	443371,81	2325351,70
29	443373,69	2325365,89
30	443370,60	2325391,66
31	443366,03	2325405,77
32	443364,32	2325433,73
33	443366,30	2325452,14
34	443366,33	2325453,48
35	443355,91	2325460,28
36	443349,89	2325459,42
37	443345,68	2325450,50
38	443290,31	2325475,78
39	443270,48	2325484,24
40	443260,61	2325490,47
41	443241,76	2325497,91
42	443192,07	2325514,05
43	443127,86	2325547,43
44	443080,15	2325562,53
45	443071,13	2325561,73

46	443068,13	2325561,80
47	443066,12	2325561,84
48	443063,10	2325560,91
49	443062,05	2325558,93
50	443059,94	2325553,97
51	443055,18	2325545,19
52	443072,23	2325536,68
53	443184,32	2325481,19
54	443210,08	2325454,58
55	443247,83	2325403,00
56	443205,58	2325359,69
57	443158,22	2325291,91
58	443311,60	2325272,19
59	443323,58	2325270,70
60	443290,74	2325240,08
61	443363,14	2325161,02
62	443352,64	2325154,03
63	443324,77	2325121,74
64	443319,81	2325108,95
65	443343,23	2325077,48
66	443356,04	2325024,14
67	443360,89	2325002,78
68	443393,08	2325024,31
69	443426,62	2325046,56
70	443485,60	2325180,26

Р-1.3:**Описание границы территории участка:**

Граница участка с режимом использования земель Р-1.3 от точки 1 до точки 2 совпадает с границей земельного участка с кадастровым номером 47:10:0000000:23826, от точки 2 до точки 3 проходит на восток по прямой, от точки 3 до точки 4 совпадает с границей земельного участка с кадастровым номером 47:10:0324003:2, от точки 4 до точки 5 проходит на восток по прямой, от точки 5 до точки 6 проходит на восток по прямой в створе с северной границей земельного участка с кадастровым номером 47:10:0324005:30, от точки 6 до точки 8 проходит на юг вдоль грунтовой дороги, от точки 8 до точки 9 совпадает с границей территории объекта культурного наследия «Никольский монастырь», от точки 9 до точки 20 совпадает с границей участка с режимом использования земель ОЛ-1.8, от точки 20 до точки 23 совпадает с границей земельного участка с кадастровым номером 47:10:0000000:23580, от точки 23 до точки 1 совпадает с границей земельного участка с кадастровым номером 47:10:0000000:23580.

Каталог координат характерных (поворотных) точек границы территории с режимом использования земель Р-1.3:

Наименование (номер) характерной точки	Координаты характерных точек в МСК-47, зона 2	
	X	Y
1	443091,93	2325298,56
2	443073,08	2325324,05
3	443089,57	2325360,29
4	443092,74	2325367,25
5	443099,39	2325396,08
6	443115,53	2325438,24
7	443079,96	2325465,54
8	443044,02	2325479,48
9	443031,65	2325454,29
10	443027,40	2325443,70
11	443019,00	2325416,64
12	442994,98	2325421,42
13	442982,74	2325411,68
14	442976,40	2325396,81
15	442978,11	2325383,87
16	443000,56	2325358,33
17	442998,41	2325356,71

18	442981,59	2325341,30
19	442970,29	2325314,07
20	442964,39	2325298,53
21	443001,24	2325300,25
22	443048,20	2325301,19
23	443075,08	2325299,57

Р-1.4:

Описание границы территории участка:

Граница участка с режимом использования земель Р-1.4 от точки 1 до точки 6 совпадает с границами земельных участков с кадастровыми номерами 47:10:0340001:13, 47:10:0340001:19, 47:10:0340001:11, от точки 6 до точки 7 проходит на север вдоль проезда, от точки 7 до точки 13 совпадает с границей участка с режимом использования земель ОЛ-1.7, от точки 13 до точки 15 совпадает с границей кадастрового квартала с номером 47:10:0324004, от точки 15 до точки 16 совпадает с границей земельного участка с кадастровым номером 47:10:0000000:23580, от точки 16 до точки 18 совпадает с границей земельного участка с кадастровым номером 47:10:0340001:15, от точки 18 до точки 19 проходит на север по прямой, от точки 19 до точки 20 совпадает с границей земельного участка с кадастровым номером 47:10:0340001:14, от точки 20 до точки 1 проходит на север по прямой.

Каталог координат характерных (поворотных) точек границы территории с режимом использования земель Р-1.4:

Наименование (номер) характерной точки	Координаты характерных точек в МСК-47, зона 2	
	X	Y
1	442929,57	2324567,64
2	442938,48	2324563,43
3	442973,73	2324572,65
4	442983,30	2324597,46
5	442995,03	2324634,23
6	443003,86	2324659,94
7	443020,87	2324664,90
8	443029,27	2324687,06
9	443044,22	2324703,64
10	443049,21	2324722,76

11	443028,29	2324810,67
12	442985,77	2324794,51
13	442867,74	2324843,12
14	442850,80	2324758,52
15	442856,60	2324596,77
16	442858,14	2324596,29
17	442871,03	2324590,99
18	442886,87	2324582,63
19	442893,82	2324580,47
20	442918,63	2324570,89

Р-1.5:

Описание границы территории участка:

Граница участка с режимом использования земель Р-1.5 от точки 1 до точки 2 проходит на восток по прямой в створе с северной границей земельного участка с кадастровым номером 47:10:0329001:5, от точки 2 до точки 5 совпадает с границей земельного участка с кадастровым номером 47:10:0000000:23580, от точки 5 до точки 6 проходит на восток по прямой, от точки 6 до точки 17 совпадает с границей участка с режимом использования земель ОЛ-1.3, от точки 18 до точки 19 проходит на юго-запад по прямой, от точки 2 до точки 5 совпадает с границей земельного участка с кадастровым номером 47:10:0329001:149, от точки 19 до точки 22 совпадает с границей участка с режимом использования земель ОЛ-1.3, от точки 22 до точки 1 совпадает с границей участка с режимом использования земель ОЛ-1.3.

Каталог координат характерных (поворотных) точек границы территории с режимом использования земель Р-1.5:

Наименование (номер) характерной точки	Координаты характерных точек в МСК-47, зона 2	
	Х	У
1	443186,61	2325935,29
2	443192,94	2325950,17
3	443195,07	2325955,12
4	443211,06	2325998,70
5	443211,11	2326000,70
6	443230,71	2326070,33
7	443194,71	2326072,15

8	443170,88	2326075,70
9	443144,11	2326087,32
10	443115,34	2326098,97
11	443095,76	2326118,43
12	443067,88	2326125,08
13	443046,78	2326121,55
14	443028,04	2326128,98
15	443023,97	2326126,07
16	442995,13	2326134,63
17	442922,98	2326131,36
18	442892,52	2326067,99
19	442890,39	2326063,03
20	442877,22	2326011,27
21	442981,68	2325982,99
22	443002,58	2325977,51

Р-1.6:**Описание границы территории участка:**

Граница участка с режимом использования земель Р-1.6 от точки 1 до точки 12 совпадает с границей земельного участка с кадастровым номером 47:10:0328001:47, от точки 12 до точки 13 проходит на восток по прямой, от точки 13 до точки 16 совпадает с границам земельных участков с кадастровыми номерами 47:10:0328001:10, 47:10:0328001:9, от точки 16 до точки 18 проходит на юго-восток вдоль северных границ земельных участков, от точки 18 до точки 19 проходит на юго-запад по прямой, от точки 19 до точки 20 проходит на северо-запад по прямой, от точки 20 до точки 23 совпадает с границей земельного участка с кадастровым номером 47:10:0328001:17, от точки 6 до точки 17 совпадает с границей участка с режимом использования земель ОЛ-1.3, от точки 30 до точки 31 совпадает с границей участка с режимом использования земель ОЛ-2.1, от точки 31 до точки 1 совпадает с границей участка с режимом использования земель ОЛ-2.1.

Каталог координат характерных (поворотных) точек границы территории с режимом использования земель Р-1.6:

Наименование (номер) характерной точки	Координаты характерных точек в МСК-47, зона 2	
	X	Y
1	443908,69	2326125,26
2	443885,95	2326157,47
3	443846,20	2326126,34
4	443841,31	2326131,46
5	443833,44	2326137,64
6	443819,60	2326144,96
7	443798,69	2326150,44
8	443774,77	2326154,98
9	443772,06	2326168,06
10	443768,26	2326177,16
11	443762,55	2326185,30
12	443769,79	2326200,15
13	443758,82	2326241,44
14	443742,54	2326273,73
15	443775,81	2326289,00
16	443764,50	2326315,28
17	443686,25	2326396,14

18	443629,10	2326480,41
19	443509,10	2326393,15
20	443656,90	2326161,67
21	443663,80	2326156,50
22	443695,33	2326134,77
23	443704,23	2326129,56
24	443733,95	2326115,99
25	443776,80	2326067,96
26	443768,59	2326059,13
27	443751,27	2326040,51
28	443748,14	2326035,57
29	443784,42	2326006,72
30	443787,82	2326004,31
31	443816,12	2326036,04

Р-1.7:

Описание границы территории участка:

Граница участка с режимом использования земель Р-1.7 от точки 1 до точки 20 совпадает с границей участка с режимом использования земель ОЛ-1.7, от точки 20 до точки 21 проходит на юго-запад по прямой, от точки 21 до точки 33 совпадает с границей кадастрового квартала с номером 47:10:0331002, от точки 33 до точки 1 совпадает с границей кадастрового квартала с номером 47:10:0331002.

Каталог координат характерных (поворотных) точек границы территории с режимом использования земель Р-1.7:

Наименование (номер) характерной точки	Координаты характерных точек в МСК-47, зона 2	
	X	Y
1	442218,53	2325105,00
2	442222,87	2325119,80
3	442217,05	2325127,94
4	442205,29	2325139,22
5	442204,65	2325155,25

6	442202,97	2325169,30
7	442188,49	2325192,66
8	442185,68	2325201,73
9	442188,83	2325207,66
10	442198,93	2325211,44
11	442200,07	2325218,42
12	442200,46	2325235,43
13	442194,78	2325249,57
14	442181,00	2325259,90
15	442160,25	2325272,27
16	442135,42	2325280,84
17	442122,65	2325291,14
18	442071,45	2325324,34
19	442054,00	2325349,76
20	442034,50	2325372,23
21	441922,13	2325179,68
22	441923,03	2325175,65
23	441933,85	2325167,39
24	441956,40	2325145,86
25	441984,93	2325129,20
26	442021,75	2325119,47
27	442038,66	2325114,08
28	442057,39	2325101,64
29	442070,31	2325097,34
30	442084,29	2325096,03
31	442108,58	2325107,49
32	442160,64	2325112,31
33	442196,68	2325112,49

Р-2.1:**Описание границы территории участка:**

Граница участка с режимом использования земель Р-2.1 от точки 1 до точки 30 совпадает с границей участка с режимом использования земель ОЛ-1.7, от точки 30 до точки 47 совпадает с границей земельного участка с кадастровым номером 47:10:0324012:3, от точки 47 до точки 56 совпадает с границей земельного участка с кадастровым номером 47:10:0324012:4, от точки 56 до точки 65 совпадает с границей участка с режимом использования земель ОЛ-1.7, от точки 65 до точки 75 совпадает с границей территории объекта культурного наследия – достопримечательное место «Поселение Старая Ладога», от точки 75 до точки 1 совпадает с границей территории объекта культурного наследия – достопримечательное место «Поселение Старая Ладога».

Каталог координат характерных (поворотных) точек границы территории с режимом использования земель Р-2.1:

Наименование (номер) характерной точки	Координаты характерных точек в МСК-47, зона 2	
	X	Y
1	444182,52	2324285,18
2	444173,65	2324291,38
3	444150,15	2324309,93
4	444148,20	2324311,99
5	444089,44	2324354,80
6	444074,95	2324368,04
7	444057,21	2324405,03
8	444049,48	2324431,90
9	444033,49	2324462,64
10	444012,91	2324477,12
11	443999,90	2324477,41
12	443989,01	2324482,66
13	443952,68	2324514,42
14	443923,78	2324564,12
15	443920,10	2324578,21
16	443910,36	2324590,45
17	443889,71	2324606,93
18	443880,87	2324614,15
19	443869,11	2324620,41

20	443807,64	2324646,73
21	443817,96	2324704,55
22	443804,29	2324719,88
23	443773,84	2324789,53
24	443783,98	2324795,31
25	443761,98	2324840,86
26	443741,36	2324858,35
27	443713,18	2324891,02
28	443696,77	2324917,42
29	443580,40	2324945,97
30	443508,59	2324957,62
31	443514,50	2324953,47
32	443537,08	2324934,05
33	443539,99	2324929,99
34	443549,93	2324926,76
35	443569,76	2324918,30
36	443584,51	2324906,95
37	443592,29	2324901,77
38	443599,21	2324897,61
39	443683,82	2324876,67
40	443702,77	2324873,24
41	443708,68	2324869,09
42	443715,57	2324863,93
43	443720,44	2324857,81
44	443723,33	2324852,74
45	443725,17	2324845,70
46	443723,01	2324838,74
47	443717,39	2324831,19
48	443769,70	2324783,73
49	443746,73	2324742,21
50	443745,66	2324739,23

51	443738,35	2324725,38
52	443768,11	2324713,69
53	443740,17	2324673,28
54	443746,88	2324660,12
55	443761,28	2324632,87
56	443715,93	2324570,83
57	443712,63	2324557,89
58	443781,38	2324503,33
59	443798,20	2324494,88
60	443811,94	2324483,63
61	443855,34	2324458,29
62	443830,37	2324369,13
63	443900,74	2324342,51
64	443896,90	2324261,62
65	443878,42	2324064,94
66	443917,46	2324020,12
67	443965,16	2324005,02
68	443989,93	2323993,45
69	444013,65	2323984,90
70	444022,58	2323981,70
71	444034,18	2324007,46
72	444078,76	2324119,46
73	444113,96	2324214,65
74	444157,96	2324256,70
75	444177,38	2324279,29

Р-2.2:**Описание границы территории участка:**

Граница участка с режимом использования земель Р-2.2 от точки 1 до точки 21 совпадает с границей участка с режимом использования земель ОЛ-1.8, от точки 21 до точки 35 совпадает с границей участка с режимом использования земель ОЛ-2.4, от точки 35 до точки 1 совпадает с границей участка с режимом использования земель ОЛ-2.4.

Каталог координат характерных (поворотных) точек границы территории с режимом использования земель Р-2.2:

Наименование (номер) характерной точки	Координаты характерных точек в МСК-47, зона 2	
	X	Y
1	442784,53	2325539,31
2	442806,93	2325599,75
3	442719,96	2325644,33
4	442682,36	2325659,08
5	442620,67	2325675,84
6	442595,29	2325689,98
7	442551,57	2325718,56
8	442540,83	2325730,81
9	442512,38	2325756,48
10	442459,53	2325809,73
11	442428,14	2325838,49
12	442428,12	2325837,49
13	442412,54	2325851,85
14	442407,47	2325848,97
15	442382,98	2325828,50
16	442380,94	2325826,53
17	442395,49	2325806,18
18	442421,71	2325770,56
19	442433,16	2325750,27
20	442434,61	2325726,21
21	442400,10	2325700,08

22	442396,66	2325681,14
23	442378,79	2325643,50
24	442380,58	2325634,45
25	442389,52	2325631,24
26	442449,15	2325660,92
27	442469,25	2325664,48
28	442491,30	2325665,98
29	442540,29	2325662,87
30	442591,91	2325648,68
31	442627,64	2325634,86
32	442663,16	2325612,02
33	442704,08	2325562,04
34	442762,70	2325547,70
35	442771,59	2325542,60

Р-2.3:

Описание границы территории участка:

Граница участка с режимом использования земель Р-2.3 от точки 1 до точки 55 совпадает с границей участка с режимом использования земель ОЛ-1.1, от точки 55 до точки 57 совпадает с границей территории объекта культурного наследия – достопримечательное место «Поселение Старая Ладога», от точки 57 до точки 61 совпадает с границей земельного участка с кадастровым номером 47:10:0329001:149, от точки 61 до точки 79 совпадает с границей участка с режимом использования земель ОЛ-1.1, от точки 79 до точки 85 совпадает с границей участка с режимом использования земель ОЛ-2.1, от точки 85 до точки 1 совпадает с границей участка с режимом использования земель ОЛ-2.1.

Каталог координат характерных (поворотных) точек границы территории с режимом использования земель Р-2.3:

Наименование (номер) характерной точки	Координаты характерных точек в МСК-47, зона 2	
	X	Y
1	444115,72	2325528,08
2	444115,60	2325523,08
3	444112,31	2325510,19
4	444107,81	2325488,24

5	444090,84	2325490,66
6	444080,88	2325492,90
7	444053,98	2325498,51
8	444008,86	2325534,46
9	443959,94	2325540,57
10	443878,05	2325544,43
11	443873,10	2325546,54
12	443848,17	2325551,11
13	443823,36	2325560,69
14	443809,40	2325563,00
15	443803,44	2325565,14
16	443629,52	2325616,14
17	443579,83	2325627,28
18	443525,09	2325641,54
19	443519,11	2325642,67
20	443506,19	2325646,97
21	443491,32	2325653,31
22	443473,49	2325661,72
23	443469,53	2325663,82
24	443445,77	2325670,36
25	443433,81	2325672,63
26	443427,83	2325673,77
27	443401,06	2325685,28
28	443312,74	2325714,31
29	443296,92	2325723,67
30	443244,26	2325740,89
31	443239,28	2325742,01
32	443233,33	2325744,14
33	443207,47	2325751,73
34	443147,95	2325771,11
35	443139,00	2325773,31

36	443024,70	2325809,94
37	443008,92	2325815,30
38	442992,04	2325821,70
39	442941,56	2325846,75
40	442911,76	2325857,44
41	442888,96	2325866,96
42	442878,09	2325873,22
43	442852,50	2325887,81
44	442847,55	2325889,93
45	442842,58	2325892,04
46	442823,83	2325903,48
47	442769,17	2325921,73
48	442747,53	2325938,25
49	442733,91	2325955,57
50	442719,19	2325963,92
51	442675,17	2326008,85
52	442624,90	2326044,02
53	442597,40	2326067,67
54	442566,16	2326097,41
55	442536,62	2326119,11
56	442568,58	2326160,32
57	442573,80	2326169,21
58	442627,43	2326111,04
59	442685,77	2326079,68
60	442733,23	2326058,58
61	442749,40	2326050,21
62	442742,88	2326042,35
63	442740,76	2326037,39
64	442735,58	2326029,50
65	442761,21	2326011,90
66	442836,55	2325935,22

67	442860,36	2325925,68
68	442869,28	2325921,47
69	443006,79	2325854,28
70	443024,54	2325846,87
71	443035,50	2325844,62
72	443117,18	2325826,86
73	443167,83	2325808,69
74	443253,92	2325769,70
75	443305,66	2325755,52
76	443366,44	2325748,13
77	443396,26	2325738,45
78	443591,85	2325671,61
79	443598,56	2325746,87
80	443663,32	2325694,35
81	443746,33	2325646,53
82	443857,99	2325586,93
83	443961,44	2325562,56
84	444024,11	2325545,13
85	444062,82	2325535,23

Р-2.4:**Описание границы территории участка:**

Граница участка с режимом использования земель Р-2.4 от точки 1 до точки 12 совпадает с границей участка с режимом использования земель ОЛ-1.3, от точки 12 до точки 17 совпадает с границей участка с режимом использования земель Р-1.5, от точки 17 до точки 29 совпадает с границей участка с режимом использования земель ОЛ-1.3, от точки 29 до точки 1 совпадает с границей участка с режимом использования земель ОЛ-1.3.

Каталог координат характерных (поворотных) точек границы территории с режимом использования земель Р-2.4:

Наименование (номер) характерной точки	Координаты характерных точек в МСК-47, зона 2	
	X	Y
1	443464,97	2325903,95
2	443475,54	2325928,74
3	443513,20	2325951,03
4	443505,26	2325959,10
5	443502,53	2325971,18
6	443484,84	2325985,48
7	443468,97	2325991,85
8	443476,15	2325999,69
9	443481,42	2326011,59
10	443482,79	2326027,57
11	443485,07	2326039,53
12	443230,71	2326070,33
13	443211,11	2326000,70
14	443211,06	2325998,70
15	443195,07	2325955,12
16	443192,94	2325950,17
17	443186,61	2325935,29
18	443212,39	2325924,71
19	443230,20	2325915,28
20	443249,00	2325905,85

21	443252,96	2325903,76
22	443260,39	2325922,61
23	443290,44	2325966,97
24	443309,19	2325955,54
25	443333,90	2325945,97
26	443344,86	2325943,72
27	443359,84	2325942,38
28	443367,89	2325944,20
29	443416,51	2325925,08

Р-2.5:

Описание границы территории участка:

Граница участка с режимом использования земель Р-2.5 от точки 1 до точки 23 совпадает с границей участка с режимом использования земель Р-1.6, от точки 23 до точки 34 совпадает с границей участка с режимом использования земель ОЛ-2.1, от точки 34 до точки 43 совпадает с границей территории объекта культурного наследия – достопримечательное место «Поселение Старая Ладога», от точки 43 до точки 54 совпадает с границей участка с режимом использования земель ОЛ-1.3, от точки 54 до точки 1 совпадает с границей участка с режимом использования земель ОЛ-1.3.

Каталог координат характерных (поворотных) точек границы территории с режимом использования земель Р-2.5:

Наименование (номер) характерной точки	Координаты характерных точек в МСК-47, зона 2	
	Х	Y
1	443704,23	2326129,56
2	443695,33	2326134,77
3	443663,80	2326156,50
4	443656,90	2326161,67
5	443509,10	2326393,15
6	443629,10	2326480,41
7	443686,25	2326396,14
8	443764,50	2326315,28
9	443775,81	2326289,00

10	443742,54	2326273,73
11	443758,82	2326241,44
12	443769,79	2326200,15
13	443762,55	2326185,30
14	443768,26	2326177,16
15	443772,06	2326168,06
16	443774,77	2326154,98
17	443798,69	2326150,44
18	443819,60	2326144,96
19	443833,44	2326137,64
20	443841,31	2326131,46
21	443846,20	2326126,34
22	443885,95	2326157,47
23	443908,69	2326125,26
24	443918,36	2326134,71
25	444074,40	2326242,07
26	444011,38	2326263,63
27	443863,66	2326234,05
28	443843,51	2326228,51
29	443820,25	2326218,02
30	443776,26	2326309,01
31	443723,70	2326458,25
32	443711,60	2326454,52
33	443677,29	2326530,38
34	443640,60	2326609,96
35	443572,03	2326563,80
36	443544,75	2326552,41
37	443525,46	2326540,83
38	443499,97	2326520,38
39	443481,62	2326505,78
40	443462,45	2326494,20

41	443438,17	2326482,74
42	443416,97	2326475,22
43	443394,80	2326468,71
44	443364,33	2326184,32
45	443358,18	2326134,40
46	443388,14	2326130,72
47	443417,07	2326126,17
48	443447,01	2326122,49
49	443476,85	2326118,80
50	443593,62	2326103,14
51	443621,03	2326080,50
52	443644,13	2326127,92
53	443651,06	2326124,76
54	443693,91	2326115,88

Р-2.6:**Описание границы территории участка:**

Граница участка с режимом использования земель Р-2.6 от точки 1 до точки 7 проходит на север вдоль правого берега реки Волхов, от точки 7 до точки 9 совпадает с границей участка с режимом использования земель ОЛ-1.9, от точки 9 до точки 17 совпадает с границей территории объекта культурного наследия – достопримечательное место «Поселение Старая Ладога», от точки 17 до точки 19 совпадает с границей участка с режимом использования земель ОЛ-1.4, от точки 19 до точки 1 совпадает с границей участка с режимом использования земель ОЛ-1.4.

Каталог координат характерных (поворотных) точек границы территории с режимом использования земель Р-2.6:

Наименование (номер) характерной точки	Координаты характерных точек в МСК-47, зона 2	
	X	Y
1	445610,83	2327099,75
2	445698,23	2327123,12
3	445835,77	2327135,58
4	445860,80	2327135,79
5	445867,64	2327132,85
6	445915,25	2327137,90
7	445984,64	2327122,64
8	445974,22	2327197,51
9	445990,30	2327201,15
10	445993,22	2327241,12
11	445993,49	2327253,02
12	445952,29	2327245,94
13	445857,90	2327233,19
14	445659,35	2327208,65
15	445638,20	2327203,13
16	445606,91	2327191,83
17	445597,78	2327187,02
18	445602,20	2327160,90
19	445608,25	2327118,72

Р-2.7:**Описание границы территории участка:**

Граница участка с режимом использования земель Р-2.7 от точки 1 до точки 12 совпадает с границей участка с режимом использования земель ОЛ-1.5, от точки 12 до точки 20 совпадает с границей участка с режимом использования земель ОЛ-2.2, от точки 20 до точки 1 совпадает с границей участка с режимом использования земель ОЛ-2.2.

Каталог координат характерных (поворотных) точек границы территории с режимом использования земель Р-2.7:

Наименование (номер) характерной точки	Координаты характерных точек в МСК-47, зона 2	
	X	Y
1	446289,67	2326511,06
2	446297,98	2326656,92
3	446300,30	2326670,88
4	446310,91	2326697,67
5	446301,03	2326702,90
6	446291,09	2326706,13
7	446275,26	2326709,49
8	446270,32	2326712,61
9	446185,48	2326679,50
10	446114,04	2326614,16
11	446015,80	2326564,33
12	446021,37	2326545,18
13	446034,42	2326546,88
14	446044,41	2326545,66
15	446065,32	2326541,18
16	446090,23	2326535,60
17	446128,23	2326533,75
18	446160,04	2326529,03
19	446219,97	2326522,66
20	446252,92	2326518,91

Р-2.8:**Описание границы территории участка:**

Граница участка с режимом использования земель Р-2.8 от точки 1 до точки 2 совпадает с границей территории объекта культурного наследия – достопримечательное место «Поселение Старая Ладога», от точки 2 до точки 4 совпадает с границей участка с режимом использования земель ОЛ-1.7, от точки 4 до точки 18 совпадает с границей участка с режимом использования земель Р-1.7, от точки 18 до точки 35 совпадает с границей территории объекта культурного наследия – достопримечательное место «Поселение Старая Ладога», от точки 35 до точки 1 совпадает с границей территории объекта культурного наследия – достопримечательное место «Поселение Старая Ладога».

Каталог координат характерных (поворотных) точек границы территории с режимом использования земель Р-2.8:

Наименование (номер) характерной точки	Координаты характерных точек в МСК-47, зона 2	
	X	Y
1	442267,16	2324958,85
2	442294,49	2325016,18
3	442296,88	2325033,14
4	442218,53	2325105,00
5	442196,68	2325112,49
6	442160,64	2325112,31
7	442108,58	2325107,49
8	442084,29	2325096,03
9	442070,31	2325097,34
10	442057,39	2325101,64
11	442038,66	2325114,08
12	442021,75	2325119,47
13	441984,93	2325129,20
14	441956,40	2325145,86
15	441933,85	2325167,39
16	441923,03	2325175,65
17	441922,13	2325179,68
18	442034,50	2325372,23
19	441828,12	2325448,87

20	441739,93	2325483,91
21	441727,00	2325488,20
22	441715,03	2325489,48
23	441687,81	2325481,08
24	441611,47	2325376,82
25	441580,55	2325337,47
26	441578,12	2325318,50
27	441576,76	2325302,52
28	441587,42	2325287,26
29	441616,99	2325266,67
30	441649,75	2325254,93
31	441670,79	2325255,45
32	441667,36	2325236,50
33	441656,10	2325181,70
34	441832,52	2324980,60
35	442040,71	2324939,95

Р-2.9:**Описание границы территории участка:**

Граница участка с режимом использования земель Р-2.9 от точки 1 до точки 7 совпадает с границей земельного участка с кадастровым номером 47:10:0000000:23580, от точки 7 до точки 11 совпадает с границей земельного участка с кадастровым номером 47:10:0000000:23826, от точки 11 до точки 14 совпадает с границей земельного участка с кадастровым номером 47:10:0324005:9, от точки 14 до точки 15 совпадает с границей земельного участка с кадастровым номером 47:10:0324005:20, от точки 15 до точки 19 совпадает с границей земельного участка с кадастровым номером 47:10:0324005:9, от точки 19 до точки 20 проходит на северо-восток вдоль проезда, от точки 20 до точки 23 совпадает с границей участка с режимом использования земель Р-1.2, от точки 23 до точки 25 совпадает с границей земельного участка с кадастровым номером 47:10:0000000:23580, от точки 25 до точки 29 совпадает с границей участка с режимом использования земель Р-1.3, от точки 29 до точки 31 совпадает с границей участка с режимом использования земель ОЛ-1.8, от точки 31 до точки 35 совпадает с границей участка с режимом использования земель ОЛ-2.4, от точки 35 до точки 46 совпадает с границей участка с режимом использования земель ОЛ-1.7, от точки 46 до точки 1 совпадает с границей участка с режимом использования земель ОЛ-1.7.

Каталог координат характерных (поворотных) точек границы территории с режимом использования земель Р-2.9:

Наименование (номер) характерной точки	Координаты характерных точек в МСК-47, зона 2	
	X	Y
1	442916,96	2324983,05
2	442933,09	2325031,73
3	442940,59	2325053,58
4	442952,41	2325089,35
5	442957,86	2325109,14
6	442968,87	2325152,94
7	442969,24	2325154,83
8	442979,88	2325152,70
9	443008,37	2325178,07
10	443016,51	2325183,89
11	443045,12	2325209,27
12	443057,37	2325220,00
13	443064,20	2325211,84
14	443070,06	2325205,70
15	443123,10	2325151,22

16	443124,92	2325152,41
17	443130,78	2325146,26
18	443139,99	2325155,07
19	443165,67	2325124,89
20	443290,74	2325240,08
21	443323,58	2325270,70
22	443311,60	2325272,19
23	443158,27	2325291,90
24	443102,17	2325297,98
25	443091,93	2325298,56
26	443075,08	2325299,57
27	443048,20	2325301,19
28	443001,24	2325300,25
29	442964,39	2325298,53
30	442955,14	2325298,29
31	442707,04	2325286,12
32	442649,70	2325283,20
33	442646,69	2325283,27
34	442589,66	2325284,56
35	442571,34	2325286,09
36	442517,48	2325054,16
37	442509,73	2325021,31
38	442541,63	2325015,58
39	442602,92	2325044,89
40	442713,49	2324971,97
41	442722,85	2324982,44
42	442732,60	2325024,71
43	442771,35	2325041,41
44	442786,42	2325043,74
45	442826,76	2325037,03
46	442846,39	2325019,57

Р-3.1:**Описание границы территории участка:**

Граница участка с режимом использования земель Р-3.1 от точки 1 до точки 3 совпадает с границей территории объекта культурного наследия - достопримечательное место «Поселение Старая Ладога», от точки 3 до точки 6 совпадает с границей участка с режимом использования земель Р-5.1, от точки 6 до точки 8 совпадает с границей территории объекта культурного наследия «Поселение Старая Ладога», от точки 8 до точки 24 совпадает с границей участка с режимом использования земель Р-1.1.

Каталог координат характерных (поворотных) точек границы территории с режимом использования земель Р-3.1:

Наименование (номер) характерной точки	Координаты характерных точек в МСК-47, зона 2	
	X	Y
1	444304,47	2324456,65
2	444363,48	2324571,37
3	444367,71	2324579,60
4	444310,79	2324589,97
5	444319,73	2324826,69
6	444376,06	2324822,68
7	444376,71	2324839,79
8	444379,80	2324920,34
9	444382,28	2324955,26
10	444142,84	2324968,02
11	444137,81	2324752,44
12	444147,29	2324722,17
13	444088,17	2324631,11
14	444103,35	2324619,99
15	444120,99	2324615,22
16	444136,91	2324590,79
17	444183,70	2324560,93
18	444210,61	2324542,28
19	444216,61	2324537,90

20	444232,05	2324526,63
21	444253,79	2324506,83
22	444272,56	2324490,22
23	444278,65	2324485,79
24	444293,12	2324468,66

Р-3.2:

Описание границы территории участка:

Граница участка с режимом использования земель Р-3.2 от точки 1 до точки 27 совпадает с границей участка с режимом использования земель Р-2.1, от точки 27 до точки 61 совпадает с границей участка с режимом использования земель ОЛ-1.7, от точки 61 до точки 1 совпадает с границей участка с режимом использования земель ОЛ-1.7.

Каталог координат характерных (поворотных) точек границы территории с режимом использования земель Р-3.2:

Наименование (номер) характерной точки	Координаты характерных точек в МСК-47, зона 2	
	X	Y
1	443715,93	2324570,83
2	443761,28	2324632,87
3	443746,88	2324660,12
4	443740,17	2324673,28
5	443768,11	2324713,69
6	443738,35	2324725,38
7	443745,66	2324739,23
8	443746,73	2324742,21
9	443769,70	2324783,73
10	443717,39	2324831,19
11	443723,01	2324838,74
12	443725,17	2324845,70
13	443723,33	2324852,74
14	443720,44	2324857,81
15	443715,57	2324863,93

16	443708,68	2324869,09
17	443702,77	2324873,24
18	443683,82	2324876,67
19	443599,21	2324897,61
20	443592,29	2324901,77
21	443584,51	2324906,95
22	443569,76	2324918,30
23	443549,93	2324926,76
24	443539,99	2324929,99
25	443537,08	2324934,05
26	443514,50	2324953,47
27	443508,59	2324957,62
28	443501,51	2324954,78
29	443489,30	2324946,04
30	443474,25	2324944,38
31	443461,22	2324943,67
32	443445,25	2324946,04
33	443427,44	2324950,44
34	443402,65	2324961,02
35	443397,65	2324961,13
36	443394,58	2324958,20
37	443391,47	2324953,26
38	443388,35	2324948,33
39	443387,19	2324941,46
40	443387,12	2324938,45
41	443392,06	2324935,34
42	443389,93	2324929,38
43	443387,76	2324922,42
44	443392,36	2324904,29
45	443393,13	2324894,27
46	443380,70	2324875,53

47	443350,34	2324861,20
48	443341,95	2324844,38
49	443344,64	2324830,30
50	443360,34	2324816,93
51	443379,06	2324803,49
52	443409,62	2324782,89
53	443469,78	2324747,49
54	443515,12	2324716,43
55	443540,89	2324704,83
56	443544,65	2324693,73
57	443574,12	2324669,04
58	443582,88	2324657,83
59	443601,55	2324647,40
60	443594,18	2324631,66
61	443590,59	2324605,70

Р-3.3:

Описание границы территории участка:

Граница участка с режимом использования земель Р-3.3 от точки 1 до точки 15 совпадает с границей участка с режимом использования земель Р-1.4, от точки 15 до точки 24 совпадает с границей участка с режимом использования земель ОЛ-1.7, от точки 24 до точки 38 совпадает с границей с границей территории объекта культурного наследия – достопримечательное место «Поселение Старая Ладога», от точки 38 до точки 1 совпадает с границей участка с режимом использования земель ОЛ-1.7.

Каталог координат характерных (поворотных) точек границы территории с режимом использования земель Р-3.3:

Наименование (номер) характерной точки	Координаты характерных точек в МСК-47, зона 2	
	X	Y
1	443020,87	2324664,90
2	443003,86	2324659,94
3	442995,03	2324634,23
4	442983,30	2324597,46

5	442973,73	2324572,65
6	442938,48	2324563,43
7	442929,57	2324567,64
8	442918,63	2324570,89
9	442893,82	2324580,47
10	442886,87	2324582,63
11	442871,03	2324590,99
12	442858,14	2324596,29
13	442856,60	2324596,77
14	442850,80	2324758,52
15	442867,74	2324843,12
16	442855,10	2324859,42
17	442848,36	2324866,58
18	442810,41	2324870,44
19	442775,50	2324876,24
20	442736,57	2324881,13
21	442698,75	2324885,99
22	442660,85	2324891,85
23	442646,88	2324894,18
24	442639,15	2324862,31
25	442613,17	2324775,93
26	442601,23	2324735,15
27	442590,93	2324722,36
28	442579,45	2324657,67
29	442592,36	2324609,32
30	442584,80	2324584,48
31	442578,39	2324566,60
32	442596,99	2324548,16
33	442679,30	2324469,32
34	442847,15	2324420,47
35	442866,07	2324416,03

36	442883,01	2324412,64
37	442888,01	2324412,53
38	443010,49	2324393,39

Р-3.4:

Описание границы территории участка:

Граница участка с режимом использования земель Р-3.4 от точки 1 до точки 6 совпадает с границей участка с режимом использования земель Р-1.2, от точки 6 до точки 7 совпадает с границей с границей территории объекта культурного наследия «Никольский монастырь», от точки 7 до точки 14 совпадает с границей участка с режимом использования земель Р-1.3, от точки 14 до точки 15 совпадает с границей участка с режимом использования земель Р-2.9, от точки 15 до точки 1 совпадает с границей участка с режимом использования земель Р-2.9.

Каталог координат характерных (поворотных) точек границы территории с режимом использования земель Р-3.4:

Наименование (номер) характерной точки	Координаты характерных точек в МСК-47, зона 2	
	Х	У
1	443158,22	2325291,91
2	443205,58	2325359,69
3	443247,83	2325403,00
4	443210,08	2325454,58
5	443184,32	2325481,19
6	443072,23	2325536,68
7	443044,02	2325479,48
8	443079,96	2325465,54
9	443115,53	2325438,24
10	443099,40	2325396,10
11	443092,74	2325367,22
12	443089,57	2325360,29
13	443073,08	2325324,05
14	443091,93	2325298,56
15	443102,17	2325297,98

Р-3.5:**Описание границы территории участка:**

Граница участка с режимом использования земель Р-3.5 от точки 1 до точки 2 совпадает с границей участка с режимом использования земель ОЛ-1.3, от точки 2 до точки 7 совпадает с границей территории объекта культурного наследия – достопримечательное место «Поселение Старая Ладога», от точки 7 до точки 11 проходит на северо-запад вдоль проезда, от точки 11 до точки 17 проходит на север по границе зеленых насаждений, от точки 17 до точки 1 проходит на север по границе зеленых насаждений.

Каталог координат характерных (поворотных) точек границы территории с режимом использования земель Р-3.5:

Наименование (номер) характерной точки	Координаты характерных точек в МСК-47, зона 2	
	X	Y
1	443277,43	2326276,39
2	443289,53	2326457,08
3	443163,55	2326458,94
4	442896,46	2326462,99
5	442833,54	2326464,42
6	442810,57	2326466,94
7	442805,56	2326467,06
8	442813,99	2326450,63
9	442835,71	2326427,78
10	442909,01	2326359,05
11	442982,40	2326293,86
12	442987,84	2326298,86
13	442995,80	2326296,68
14	443068,48	2326284,02
15	443163,35	2326273,96
16	443210,84	2326297,80
17	443244,82	2326295,03

Р-3.6:**Описание границы территории участка:**

Граница участка с режимом использования земель Р-3.6 от точки 1 до точки 3 проходит на восток по правому берегу реки Волхов, от точки 3 до точки 5 совпадает с границей участка с режимом использования земель ОЛ-1.2, от точки 5 до точки 11 совпадает с границей участка с режимом использования земель ОЛ-2.1, от точки 11 до точки 18 совпадает с границей участка с режимом использования земель ОЛ-1.1, от точки 18 до точки 1 совпадает с границей участка с режимом использования земель ОЛ-1.1.

Каталог координат характерных (поворотных) точек границы территории с режимом использования земель Р-3.6:

Наименование (номер) характерной точки	Координаты характерных точек в МСК-47, зона 2	
	X	Y
1	444852,10	2325578,40
2	444878,65	2325601,83
3	444886,79	2325607,65
4	444887,95	2325658,56
5	444879,04	2325662,78
6	444859,23	2325672,23
7	444772,10	2325754,29
8	444732,69	2325782,22
9	444720,58	2325777,49
10	444710,30	2325765,71
11	444683,47	2325642,29
12	444688,45	2325641,18
13	444702,68	2325650,75
14	444718,67	2325649,51
15	444729,49	2325641,25
16	444726,86	2325613,28
17	444723,72	2325607,34
18	444811,23	2325586,34

Р-4.1:**Описание границы территории участка:**

Граница участка с режимом использования земель Р-4.1 от точки 1 до точки 7 совпадает с границей участка с режимом использования земель ОЛ-1.7, от точки 7 до точки 11 совпадает с границей участка с режимом использования земель Р-1.2, от точки 11 до точки 30 совпадает с границей участка с режимом использования земель Р-2.9, от точки 30 до точки 35 совпадает с границей участка с режимом использования земель ОЛ-1.7, от точки 35 до точки 1 совпадает с границей участка с режимом использования земель ОЛ-1.7.

Каталог координат характерных (поворотных) точек границы территории с режимом использования земель Р-4.1:

Наименование (номер) характерной точки	Координаты характерных точек в МСК-47, зона 2	
	X	Y
1	443290,95	2324974,57
2	443305,10	2324985,25
3	443328,59	2325005,74
4	443335,72	2325011,59
5	443312,53	2325048,15
6	443285,13	2325080,59
7	443319,81	2325108,95
8	443324,77	2325121,74
9	443352,64	2325154,03
10	443363,14	2325161,02
11	443290,74	2325240,08
12	443165,67	2325124,89
13	443139,99	2325155,07
14	443130,78	2325146,26
15	443124,92	2325152,41
16	443123,10	2325151,22
17	443070,06	2325205,70
18	443064,20	2325211,84
19	443057,37	2325220,00
20	443045,12	2325209,27

21	443016,51	2325183,89
22	443008,37	2325178,07
23	442979,88	2325152,70
24	442969,24	2325154,83
25	442968,87	2325152,94
26	442957,86	2325109,14
27	442952,41	2325089,35
28	442940,59	2325053,58
29	442933,09	2325031,73
30	442916,96	2324983,05
31	442969,69	2324978,29
32	443149,12	2324983,78
33	443190,65	2325009,87
34	443237,52	2325041,62
35	443252,97	2325021,47

Р-4.2:

Описание границы территории участка:

Граница участка с режимом использования земель Р-4.2 от точки 1 до точки 2 совпадает с границей участка с режимом использования земель ОЛ-1.3, от точки 2 до точки 13 совпадает с границей участка с режимом использования земель Р-3.5, от точки 13 до точки 21 совпадает с границей территории объекта культурного наследия – достопримечательное место «Поселение Старая Ладога», от точки 21 до точки 25 совпадает с границей участка с режимом использования земель Р-2.3, от точки 25 до точки 30 совпадает с границей участка с режимом использования земель ОЛ-1.3, от точки 30 до точки 31 совпадает с границей участка с режимом использования земель Р-1.5, от точки 31 до точки 37 совпадает с границей участка с режимом использования земель ОЛ-1.3, от точки 37 до точки 1 совпадает с границей участка с режимом использования земель ОЛ-1.3.

Каталог координат характерных (поворотных) точек границы территории с режимом использования земель Р-4.2:

Наименование (номер) характерной точки	Координаты характерных точек в МСК-47, зона 2	
	Х	У
1	443269,52	2326148,42
2	443277,43	2326276,39

3	443244,82	2326295,03
4	443210,84	2326297,80
5	443163,35	2326273,96
6	443068,48	2326284,02
7	442995,80	2326296,68
8	442987,84	2326298,86
9	442982,40	2326293,86
10	442909,01	2326359,05
11	442835,71	2326427,78
12	442813,99	2326450,63
13	442805,56	2326467,06
14	442786,20	2326407,55
15	442781,88	2326393,63
16	442693,37	2326414,65
17	442647,58	2326381,66
18	442635,59	2326338,88
19	442601,33	2326240,66
20	442582,67	2326207,04
21	442573,80	2326169,21
22	442627,43	2326111,04
23	442685,77	2326079,68
24	442733,23	2326058,58
25	442749,40	2326050,21
26	442760,94	2326043,94
27	442771,89	2326041,69
28	442791,91	2326041,24
29	442851,11	2326046,91
30	442890,39	2326063,03
31	442922,98	2326131,36
32	442909,16	2326139,58
33	443005,30	2326229,50

34	443007,79	2326251,47
35	443045,87	2326213,56
36	443117,72	2326159,88
37	443174,65	2326109,64

Р-5.1:

Описание границы территории участка:

Граница участка с режимом использования земель Р-5.1 от точки 1 до точки 6 совпадает с границей территории объекта культурного наследия – достопримечательное место «Поселение Старая Ладога», от точки 6 до точки 1 совпадает с границей участка с режимом использования земель Р-3.1.

Каталог координат характерных (поворотных) точек границы территории с режимом использования земель Р-5.1:

Наименование (номер) характерной точки	Координаты характерных точек в МСК-47, зона 2	
	X	Y
1	444367,71	2324579,60
2	444369,83	2324660,60
3	444376,06	2324822,68
4	444319,73	2324826,69
5	444310,79	2324589,97

3. Предмет охраны

**объекта культурного наследия регионального значения
достопримечательное место «Поселение Старая Ладога»,
Ленинградская область, Волховский район, с. Старая Ладога
(Ленинградская область, Волховский муниципальный район,
Староладожское сельское поселение, с. Старая Ладога)**

Геоморфологические характеристики:

Элементы композиционно-активного рельефа:

- типы природного рельефа (овраги, береговые склоны, прибрежные зоны, отметки высот): рельеф Балтийско-Ладожского уступа; археолого-ландшафтные комплексы урочищ «Сопки» и «Победище».

Элементы гидрографической сети:

- акватории естественных водоемов: реки Волхов и ее притоки, Ладожка (Елена), Заклюка.

Ландшафтные характеристики:

- типы природного озеленения: леса, рощи, луга, поля.

Планировочные характеристики:

Элементы планировочной структуры:

- основные исторические дороги:

•участок исторической Волховской дороги, включающий современные Никольскую ул., Волховский пр., северный участок Волховского шоссе;

•историческая дорога на Орешек (Санкт-Петербург) вдоль р. Ладожки – ул. Культуры (Прогонная ул.);

•историческая дорога от Ладожского озера на г. Волхов по правому берегу р. Волхова;

- исторические улицы: Варяжская ул., Волховский пр., Еленинский пер., Мебельный пер., Музейный пер., Набережная р. Волхов, Никольская ул., сохранившиеся и утраченные исторические проезды;

- исторические площади: утраченная торговая площадь у крепости;

- исторические кладбища: кладбище при церкви Алексея; кладбище в д. Чернавино.

Объемно-пространственные характеристики:

Элементы объемно-пространственной структуры достопримечательного места:

- историческая застройка;

- местоположение исторических монастырских пристаней и исторической переправы.

Объемно-пространственное взаимодействие сооружений:

- характер расположения сооружений в пространстве:

- органичная связь застройки с ландшафтом, расположение застройки вдоль берегов рек Волхова и Ладожки;

- соподчинение сооружений по размерам и планировочному положению:

- небольшие по размеру земельные участки – минимальная площадь участка 10 соток;

- свободное расположение домов на участке, наличие на участке зеленых насаждений, процент застройки участка – не более 30%;

- разрывы между домами по уличному фронту не менее 12 м;

- площадь застройки домов – не более 150 кв.м;

- объемные и высотные показатели (параметрические данные, их соотношение, максимальная высота):

- этажность 1-2 этажа, высота – не более 10 м до конька крыши (исторически сложившаяся к середине XX века);

- обобщенный характер объемов зданий, скатные крыши, в части зданий с мезонинами; преобладание плоскости стены над проемами; архитектурная выразительность обработки фасада за счет декорирования окон, входов, козырьков и крылец: основной материал стен – дерево, кирпич.

Визуальные характеристики:

- панорамы и виды с путей и площадок обзора:

- панорама левобережья с водного пути по р. Волхову;

- панорама Старой Ладogi с церковью Иоанна Предтечи от урочища «Сопки»;

- панорама долины р. Волхов с пристани у Никольского монастыря;

- панорама Старой Ладogi с участков дороги вдоль правого берега р. Волхов;

- панорама Старой Ладogi с участка улицы д. Бол. Чернавино;

- характерные точки визуального восприятия территории:

- вид на Никольский монастырь (с юга);

- вид на Никольский монастырь (с севера);

- вид на крепость «Старая Ладога» с моста через р. Ладожку;

- вид на Успенский монастырь и долину р. Волхова от крепости «Старая Ладога» (с мыса при впадении р. Ладожки в р. Волхов);

- вид на долину р. Волхова и церковь Иоанна Предтечи с Волховской наб.;

- вид на Успенский монастырь с открытого ландшафта нового парка (с запада);

- вид на церковь Алексея от Мебельного пер.;

- основные визуальные направления:

- на Никольский монастырь вдоль дороги в д. Лопино;
- на крепость «Старая Ладога» вдоль дороги в д. Мал. Чернавино;
- на церковь Иоанна Предтечи от Волховского пр.;

- основные доминанты:

- церковь Иоанна Предтечи;
- церковь Преображенья;
- крепость «Старая Ладога» с церковью св. Георгия;
- Никольский монастырь с церковью Иоанна Златоуста и колокольной;
- церковь Успения.

Мемориальные характеристики:

Характеристики объектов, расположенных на территории достопримечательного места:

- объекты культурного наследия федерального значения:

1. Крепость «Старая Ладога», основана в XII в., перестроена XV-XVI вв. (с. Старая Ладога). Постановление СМ РСФСР № 1327 от 30.08.1960).

Имущественный состав по паспорту от 29.05.1987 г.:

- башня Воротная;
- башня Климентовская;
- башня Раскатная;
- башня Стрелочная;
- башня Тайничная с лестничным спуском;
- прясла стен (северо-восточное с «торговой аркой», юго-восточное, южное, северо-западное, юго-западное);
- церковь Георгия Победоносца с фресками;
- церковь великомученика Дмитрия Солунского;
- земляные валы и бастионы крепости.

2. Городище и селище «Старая Ладога» (с. Старая Ладога, у южной стороны Каменной крепости, на берегу р. Волхова). Постановление СМ РСФСР от 30.08.1960 № 1327.

3. Успенский монастырь (с. Старая Ладога) Постановление СМ РСФСР от 04.12.1974 № 624:

- два корпуса келий (уточненные названия: корпус больничный с домовою церковью Крестовоздвижения, корпус келейный восточный);
- две башни ограды;
- ограда с воротами (уточненное название: ограда монастырская с башнями и воротами);
- святые ворота западные с часовней и сторожевой кельей.

4. Церковь Успения, XII в. Постановление СМ РСФСР от 30.08.1960 № 1327. Дополнительный имущественный состав по паспортам от 25.12.1980 и 07.06.1983 по

проекту зон охраны «Проект зон охраны памятников истории и культуры с проектом границ Староладожского историко-архитектурного и археологического музея-заповедника»:

- баня-прачечная с двумя кельями;
- каретный сарай с конюшней;
- корпус келейный деревянный двухэтажный;
- корпус келейный деревянный одноэтажный;
- корпус келейный одноэтажный (на месте б. кельи Е.Ф. Лопухиной);
- корпус настоятельский;
- корпус трапезный.

5. Никольский монастырь (с. Старая Ладога). Постановление СМ РСФСР от 04.12.1974 № 624.

- настоятельский корпус (уточненное название корпус настоятельский старый (трапезная);
- келейный корпус (уточненное название корпус келейный северо-западный (одноэтажный);
- гостиный корпус (уточненное название корпус келейный гостиничный);
- братский корпус (уточненное название: корпус келейный северный центральный (двухэтажный);
- церковь Иоанна Златоуста;
- колокольня;
- две башни (уточнено: четыре башни монастырской ограды);
- трое ворот (уточнено ворота южные с приворотной; святые ворота восточные);
- стены (уточнено: ограда монастыря восточная; ограда монастыря западная).

6. Никольская церковь, XII в. Постановление СМ РСФСР от 30.08.1960 № 1327. Дополнительный имущественный состав по паспорту от 18.12.1982 и по проекту зон охраны «Проект зон охраны памятников истории и культуры с проектом границ Староладожского историко-архитектурного и археологического музея-заповедника»:

- баня-прачечная;
- корпус келейный северо-восточный (одноэтажный);
- корпус келейный восточный;
- корпус настоятельский новый;
- корпус хозяйственный;
- погреба холодные;
- пристань монастырская.

7. Церковь Иоанна Предтечи, 1695 г. (с. Старая Ладога) Постановление СМ РСФСР от 30.08.1960 № 1327.

8. Церковь Алексея, 1833 г. (с. Старая Ладога, на кладбище). Постановление СМ РСФСР от 30.08.1960 № 1327-2.

9. Церковь Василия Кесарийского 1686 г. (с. Черनावино). Постановление СМ РСФСР от 30.08.1960 № 1327.

10. Могила Максимова Василия Максимовича (1844-1911 гг.), художника (деревня Чернавино, на правом берегу реки Волхов). Постановление СМ РСФСР от 04.12.1974 № 624.

- объекты культурного наследия регионального значения:

11. Церковь Преображенья XIX в. (д. Чернавино). Решение Леноблисполкома от 16.09.1985 № 392.

12. Часовня XIX в. (д. Чернавино). Решение Леноблисполкома от 16.09.1985 № 392.

13. Здание бывшей женской гимназии (уточненное наименование: двухклассной школы) (с. Старая Ладога). Решение Леноблисполкома от 27.07.1987 № 325.

14. Часовня Успенского монастыря (с. Старая Ладога). Решение Леноблисполкома от 27.07.1987 № 325.

15. Комплекс построек бывшей усадьбы «Успенское» (с. Старая Ладога). Решение Леноблисполкома от 16.09.1985 № 392:

- дом Томилова XIX в.,
 - каменная рига усадьбы XIX в.,
 - парк усадьбы «Успенское»,
- Дополнительно по паспорту объекта от 07.11.1994 г.:

- каменная хоз. постройка.

16. Здание бывшей школы (каменное) XIX в. (д. Чернавино). Решение Леноблисполкома от 16.09.1985 № 392.

17. Кузница XIX в. (с. Старая Ладога, между дд. 11 и 13 по ул. Культуры). Решение Леноблисполкома от 16.09.1985 № 392.

18. Каменная водяная мельница XIX в. (с. Старая Ладога). Решение Леноблисполкома от 16.09.1985 № 392.

19. Каменный дом XIX в. (б. дом Воронина) (с. Старая Ладога, Варяжская ул.). Решение Леноблисполкома от 16.09.1985 № 392.

20. Деревянный дом XIX в. на Варяжской ул. (с. Старая Ладога, Варяжская ул.). Решение Леноблисполкома от 16.09.1985 № 392.

21. Деревянный (каменный) дом (б. дом Калязина) XIX в. (с. Старая Ладога, Варяжская ул. (ул. Культуры, 1). Решение Леноблисполкома от 16.09.1985 № 392.

22. Деревянный дом (б. дом Шаткова) XIX в. (с. Старая Ладога, Варяжская ул.). Решение Леноблисполкома от 16.09.1985 № 392.

23. Деревянное здание почты XX в. (с. Старая Ладога, Волховский пр.). Решение Леноблисполкома от 16.09.1985 № 392.

24. Амбар, XIX в. (с. Старая Ладога, Волховский пр., 18). Решение Леноблисполкома от 16.09.1985 № 392.

25. Бывший дом священников XIX в. (с. Старая Ладога, Варяжская ул.) Решение Леноблисполкома от 16.09.1985 № 392.

26. Бывший дом Фортунатова XIX в. (с. Старая Ладога, Волховская наб.). Решение Леноблисполкома от 16.09.1985 № 392.

27. Бывший дом Ковалева XIX в. (с. Старая Ладога, Волховская наб.). Решение Леноблисполкома от 16.09.1985 № 392.

28. Деревянные дома XIX в. (всего 7) (уточнение: вокруг «Основания каменной церкви Воскресения Христова XII-XIII вв.») (с. Старая Ладога, Музейный переулок). Решение Леноблисполкома от 16.09.1985 № 392.

29. Деревянный дом XIX в. (с. Старая Ладога, Волховская наб., д. 7). Решение Леноблисполкома от 16.09.1985 № 392.

30. Бывший трактир XIX в. (б. дом Рыкова) у перевоза (с. Старая Ладога, Волховская наб.). Решение Леноблисполкома от 16.09.1985 № 392.

31. Историческая планировка города Ладоги и древние улицы Варяжская и Прогонная (г. Старая Ладога). Решение Леноблисполкома от 16.09.1985 № 392.

32. Памятники природы (г. Старая Ладога). Решение Леноблисполкома от 16.09.1985 № 392:

- обнажение палеозойских пород (берег реки Волхов);
- Староладожские («Танечкина») пещеры;
- липовая роща и источник (д. Велеша);
- парк в урочище «Захолмье» («Наволоок»);
- аллея усадьбы Трегубова;
- части парка на территории б. усадьбы Балка;
- долина реки Заклюка до южной окраины деревни Княщино.

33. Мыза Бестужевых - Н.И. Шаховского (XIX в.) (уточнено: Усадьба Карпова «Любша») (д. Любша). Решение Леноблисполкома № 392 от 16.09.1985 г.:

- парковые аллеи усадьбы;
- Дополнительно по паспорту объекта от 03.12.1994 г.:

- деревянный помещичий дом (вост.);
- деревянный помещичий дом с переходом галереей во флигель;
- амбар.цч

- объекты археологии:

1. Группа сопок 1 VIII-IX вв. (у д. Велеша на левом берегу р. Волхов и речки Ладожки в урочище «Сопки», Староладожское сельское поселение).

2. Группа сопок 2 VIII-IX вв. (с. Старая Ладога, в 1 км к С от села у дороги на Новую Ладогу).

3. Сопка «Олегова могила» VIII-IX вв. (Староладожский с/с, с. Старая Ладога, урочище «Сопки»).

4. Селище у сопки «Олегова могила» 0,5 км севернее Малышевой горы, коренной левый берег р. Волхов (Староладожский с/с, с. Старая Ладога, урочище «Сопки»).

5. Сопкообразное сооружение IX-XVI вв. севернее на 0,8 км от д. Чернавино (Староладожский с/с, с. Старая Ладога, урочище «Сопки»).

6. Курганный могильник IX-X вв. Берег реки Волхов, вторая терраса (Староладожский с/с, д. Чернавино правый берег р. Волхов напротив каменной крепости с. Старая Ладога, в урочище «Плакун»).

7. Группа сопок VIII-X вв. над урочищем (у северного конца д. Чернавино в 100 м от р. Волхов).

8. Одинокая сопка IX-X вв. над берегом р. Волхов (Староладожский с/с, д. М. Чернавино, урочище «Плакун»).

9. Грунтовый могильник 1 XI-XII вв., к югу от бывшего Никольского монастыря (Староладожский с/с, урочище «Победище»).

10. Курганный могильник VIII-X вв. к югу от бывшего Никольского монастыря (Староладожский с/с, урочище «Победище»).

11. Группа сопок VIII-X вв. к югу от б. Никольского монастыря (с. Старая Ладога, к Ю от б. Никольского монастыря, к северу от оврага «Кровавый ручей»).

12. Селище 1 XI-XV вв. на поле близ южной окраины села старая Ладога на коренном берегу р. Волхов (Староладожский с/с, урочище «Победище»).

13. Селище 2 конца - середины I тыс. до н. э., южная окраина села Старая Ладога, коренной берег р. Волхов (урочище «Победище», Староладожское сельское поселение).

14. Стоянка (неолит) I тыс. до н. э. на 0,7 км к юго-западу от южной окраины села (урочище «Победище», Староладожское сельское поселение).

15. Грунтовый могильник 2 X- XI вв. к югу от б. Никольского монастыря (с. Старая Ладога, у песчаного карьера южнее б. Никольского монастыря).

16. Княщинская группа сопок VIII-X вв. на 0,7 км от д. Княщино (Староладожский с/с, урочище «Победище»).

17. Селище на Малышевой горе I тыс. до н. э. - рубеж н. э. (Староладожский с/с, с. Старая Ладога).

18. Сопка в парке б. усадьбы Томилова (с. Старая Ладога, на территории бывшего Успенского монастыря).

19. Стоянка (неолит) III-II тыс. до н. э. на стрелке мыса рек Волхов и Ладожка (с. Старая Ладога, на мысу, образованном р. Волхов и глубоким оврагом на левом берегу р. Волхов).

20. Селище XIV-XVII вв. у слияния р. Заклюка и р. Ладожка (с. Старая Ладога, в устье р. Заклюки).

21. Курганный могильник VIII-X вв. за мостом вверх по течению р. Заклюка (с. Старая Ладога, на левом берегу р. Волхов в 50 м от дороги, ведущей в Белковский луг).

22. Селище X-XV вв. в урочище «Захолмье» («Наволок») в 0,5 км от деревни к северу, на берегу реки Волхов (Староладожский с/с, д. Чернавино, правый берег р. Волхов).

23. Одинокная сопка VIII-IX вв., «Захолмье» («Наволок») (Староладожский с/с, в 1,5 км севернее д. Чернавино в 350-400 м от р. Волхов у бывшего помещичьего парка).

24. Группа сопок VIII-IX вв., «Захолмье», («Наволок») на 0,7 км к северу от деревни, на берегу р. Волхов (Староладожский с/с, д. Чернавино, правый берег р. Волхов).

25. Городище в устье р. Любша VIII-XII вв. (д. Сельцо-Горка, на территории дома творчества ЛОСХ «Художник», на берегу р. Любши, Староладожское сельское поселение).

26. Селище 1 в устье р. Любша, середины I в. до н. э. (Староладожский с/с, д. Чернавино, правый берег р. Волхов).

27. Селище 2 в устье р. Любша XI- XII вв. (д. Сельцо-Горка, примыкает к городищу, Староладожское сельское поселение).

28. Курганный могильник в устье р. Любша, VIII-X вв. (Староладожский с/с, д. Чернавино, правый берег р. Волхов).

29. Группа каменных насыпей на берегу р. Любша, X-XIII вв. на 0,5 км к северу от устья реки (Староладожский с/с, д. Чернавино, правый берег р. Волхов).

30. Селище 1 XI-XIII вв. на территории деревни (Староладожский с/с, д. Велеша).

31. Селище 2 VIII-X вв. на 0,5 км южнее деревни (Староладожский с/с, д. Велеша).

32. Стоянка середины и второй половины II тыс. до н. э. (д. Велеша, Староладожское сельское поселение).

33. Группа сопок VIII-IX вв. на 0,5 км к югу от деревни Сельцо - Горка.

34. Селище рубежа II-I тыс. до н. э. - середины I тыс. н. э. (Староладожский с/с, по дороге от деревни Ивановский Остров до деревни Подол).

35. Селище рубежа н. э. - середины I тыс. н. э. на 0,8 км к северу от деревни Горчаковщина.

36. Группа сопок VIII-IX вв. на полях у северного края деревни Горчаковщина.
37. Многослойное поселение рубежа II-I тыс. до н. э. - XI-XII вв. н. э. на 0,5 км от северного края деревни Горчаковщина.
38. Сопка I тыс. до н. э. - первая половина I тыс. н. э. у деревни Лопино (около южного конца д. Лопино на землях совхоза «Волховский», Староладожское сельское поселение).
39. Селище VIII-X вв. на берегу реки Волхов у д. Лопино (Староладожский с/с, д. Лопино).
40. Археологический культурный слой:
- 40.1. Культурный слой Ладожского посада VIII-XV вв. (с. Старая Ладога, в границах: с В – р. Волхов, с Ю – Никольский монастырь, с З – Балкова Гора и Ахматова Гора, с С – Малышева Гора);
- 40.2. Культурный слой монастыря «Рождество Иоанна Предтечи» кон. XVII-XVIII вв. (Староладожский с/с, с. Старая Ладога);
- 40.3. Культурный слой Богородицкого конца, города Старая Ладога XI-XIII вв. (Староладожский с/с, с. Старая Ладога);
- 40.4. Культурный слой на территории Ладожской каменной крепости (с. Старая Ладога, крепость);
- 40.5. Культурный слой Никольского конца, города Старая Ладога IX-XII вв. (Староладожский с/с, с. Старая Ладога).
- 40.6. Культурный слой Васильевского погоста XV-XVII вв. (Староладожский с/с, д. Чернавино, правый берег р. Волхов).
41. Основание каменного притвора б. церкви Успенья Богородицы XII в. (с. Старая Ладога).
42. Основание каменной церкви Спаса Всемилоостивого XII в. (с. Старая Ладога, в 50 м от моста через р. Ладожку, справа от дороги на Новую Ладогу, в сквере против здания исполкома).
43. Грунтовый могильник при б. церкви Спаса Всемилоостивого XII-XVII вв. на территории усадебных участков, у переправы на Варяжской ул. (Староладожский с/с, с. Старая Ладога).
44. Основание каменной церкви Воскресенья Христова XII- XIII вв. (с. Старая Ладога, Музейный пер., за зданием музея на берегу р. Ладожки).
45. Могильник на Варяжской улице X-XI вв. (с. Старая Ладога, у южной стены Успенского монастыря, в 60 м от русла р. Волхов).
46. Основание каменной церкви Климента XII в. на Земляном городище (с. Старая Ладога).

47. Грунтовый могильник при церкви Климента XII-XIII вв. на Земляном городище (Староладожский с/с, с. Старая Ладога).

48. Грунтовый могильник, перекрытый слоем поселения (с. Старая Ладога, у южного вала земляного городища).

Приложение № 8

к Акту государственной историко-культурной экспертизы
, проведенной с целью уточнения сведений
об объекте культурного наследия регионального значения:
«Поселение Старая Ладога» по адресу:
Ленинградская область, Волховский район, с. Старая Ладога
(Ленинградская область, Волховский муниципальный район,
Староладожское сельское поселение, с. Старая Ладога)

Копии договоров

Сообщение вх. № 19708761

Основные сведения

Состояние	Утвержден
Отправитель	АО Агентство по госзаказу РТ
Получатель	ОБЩЕСТВО С ОГРАНИЧЕННОЙ ОТВЕТСТВЕННОСТЬЮ "ТЕМПЛ ГРУПП"
Дата отправки	03.02.2021
Тема	Извещение о подписании контракта по извещению № 0145200000420002000
Содержание	Извещение о подписании контракта по извещению № 0145200000420002000 - подписан Это сообщение сгенерировано автоматически. Пожалуйста, не отвечайте на него.

Документы

Наименование файла	Название документа	Дата загрузки	Состояние проверки на вирус	ЭЦП
(нет данных)				

✓

Государственный контракт № 001/2021-ИКЭ

на проведение историко-культурной экспертизы объектов культурного наследия регионального значения – достопримечательных мест: «Достопримечательное место «Дорога Жизни» по адресу: территории Всеволожского и Кировского районов Ленинградской области; «Плацдарм советских войск в битве за снятие блокады Ленинграда «Невский пятачок» - «Невская Дубровка», 1941 – 1943 г.» по адресу: территории Всеволожского и Кировского районов Ленинградской области; «Памятное место, где захоронены советские воины, погибшие в 1941-1944 гг., в том числе – Герой Советского Союза летчик Петров Георгий Георгиевич (1910-1944)» по адресу: Ленинградская область, Ломоносовский район, пос. Ропша, на восточной стороне района. Близ стадиона, в парке; «Поселение Старая Ладога» по адресу: Ленинградская область, Волховский район, с. Старая Ладога (Ленинградская область, Волховский муниципальный район, Староладожское сельское поселение, с. Старая Ладога)

г. Санкт-Петербург

03 февраля 2021 года

Государственное казенное учреждение Ленинградской области «Дирекция по сохранению объектов культурного наследия», действующее от имени Ленинградской области, в лице директора Степанова Олега Александровича, назначенного распоряжением комитета по культуре Ленинградской области от «23» апреля 2020 года № 01-04/20-162, действующего на основании Устава, с одной стороны, именуемый в дальнейшем Государственный заказчик, и

Общество с ограниченной ответственностью «Темпл Групп», именуемый в дальнейшем Подрядчик, в лице в лице генерального директора Хрупина Дмитрия Александровича, действующего на основании Устава, с другой стороны, вместе именуемые «Стороны» и каждый в отдельности «Сторона»,

заключили настоящий государственный контракт (далее – Контракт) на основании результатов определения подрядчика для государственных нужд Ленинградской области путем проведения открытого конкурса в электронной форме (идентификационный код закупки 202470315158647030100100210077490244, извещение № 0145200000420002000, Протокол подведения итогов открытого конкурса в электронной форме от 22.01.2021) о нижеследующем:

1. ПРЕДМЕТ КОНТРАКТА

1.1. Государственный заказчик поручает, а Подрядчик обязуется провести историко-культурной экспертизу объектов культурного наследия регионального значения – достопримечательных мест: «Достопримечательное место «Дорога Жизни» по адресу: территории Всеволожского и Кировского районов Ленинградской области; «Плацдарм советских войск в битве за снятие блокады Ленинграда «Невский пятачок» - «Невская Дубровка», 1941 – 1943 г.» по адресу: территории Всеволожского и Кировского районов Ленинградской области; «Памятное место, где захоронены советские воины, погибшие в 1941-1944 гг., в том числе – Герой Советского Союза летчик Петров Георгий Георгиевич (1910-1944)» по адресу: Ленинградская область, Ломоносовский район, пос. Ропша, на восточной стороне района. Близ стадиона, в парке; «Поселение Старая Ладога» по адресу: Ленинградская область, Волховский район, с. Старая Ладога (Ленинградская область, Волховский муниципальный район, Староладожское сельское поселение, с. Старая Ладога) (далее – Работы).

1.2. Наименование, объем, содержание и иные требования, предъявляемые к Работе, выполняемой в соответствии с настоящим Контрактом, определяются утвержденным описанием объекта закупки (Приложение № 1 к настоящему Контракту), являющегося неотъемлемой частью настоящего Контракта.

ТРУДОВОЙ ДОГОВОР № 10

г. Санкт-Петербург

"23" мая 2018 г.

ООО «Темпл Групп», именуемое в дальнейшем «Работодатель», в лице генерального директора **Хрупина Дмитрия Александровича**, действующего на основании Устава и **Михайловская Галина Викторовна**, именуемая в дальнейшем «Работник», с другой стороны, руководствуясь положениями Трудового законодательства Российской Федерации, заключили трудовой договор о нижеследующем:

1. ПРЕДМЕТ ДОГОВОРА

1.1. По настоящему договору Работодатель обязуется предоставить Работнику работу по обусловленной в настоящем Договоре трудовой функции, обеспечить условия труда, предусмотренные действующим трудовым законодательством, локальными нормативными актами Работодателя, своевременно и в полном размере выплачивать Работнику заработную плату, а Работник обязуется лично выполнять определенную настоящим Договором трудовую функцию, соблюдать действующие в организации Правила внутреннего трудового распорядка, другие локальные нормативные акты Работодателя, а также выполнять иные обязанности, предусмотренные трудовым договором, а также дополнительными соглашениями к нему.

1.2. Работодатель поручает, а Работник принимает на себя выполнение трудовых обязанностей в должности **эксперта по проведению государственной историко-культурной экспертизы**.

1.3. Работа по настоящему договору является для Работника по **совместительству**.

1.4. Местом работы Работника является офис Работодателя, расположенный по адресу: 196070, г. Санкт-Петербург, ул. Бассейная, д. 27, литера А, пом. 1Н, офис 7.

1.5. Работник в период работы в Организации подчиняется непосредственно начальнику проектного отдела и генеральному директору.

1.6. Труд Работника по настоящему договору осуществляется в нормальных условиях. Трудовые обязанности Работника не связаны с выполнением тяжелых работ, работ в местностях с особыми климатическими условиями, работ с вредными, опасными и иными особыми условиями труда.

2. СРОК ДЕЙСТВИЯ ДОГОВОРА

2.1. Работник должен приступить к выполнению своих трудовых обязанностей с "23" мая 2018 года.

3. УСЛОВИЯ ОПЛАТЫ ТРУДА РАБОТНИКА

3.1. Оплата труда Работника производится пропорционально отработанному времени, исходя из оклада установленного штатным расписанием Работодателя для данной должности и указанного в приложении № 1 к настоящему договору.

3.2. Сверхурочная работа оплачивается за первые два часа работы в полуторном размере, за последующие часы - в двойном размере. По желанию Работника сверхурочная работа вместо повышенной оплаты может компенсироваться

предоставлением дополнительного времени отдыха, но не менее времени, отработанного сверхурочно.

3.3. Заработная плата Работнику выплачивается путем выдачи наличных денежных средств из кассы Работодателя.

3.4. Из заработной платы Работника могут производиться удержания в случаях, предусмотренных законодательством Российской Федерации.

4. РЕЖИМ РАБОЧЕГО ВРЕМЕНИ И ВРЕМЕНИ ОТДЫХА

4.1. Работнику устанавливается пятидневная рабочая неделя с двумя выходными днями - суббота и воскресенье.

• 4.2 Рабочий день Работника устанавливается: Рабочий день с 09.00 часов по 13.00 часов.

- Общая продолжительность нормального рабочего дня 4 часа
- Количество рабочих дней в неделе – 5 дней.
- Продолжительность рабочей недели - 20 часов.

4.3. Работник и Работодатель, по отдельному письменному соглашению, могут устанавливать Работнику гибкий график рабочего времени, с сохранением общей продолжительности рабочего дня в размере 20 часов в неделю.

4.4. Предприятие ведет учет времени, отработанного Работником. Работник, по своему желанию, может ознакомиться с содержанием документов по учету своего рабочего времени.

4.5. Работнику предоставляется ежегодный оплачиваемый отпуск продолжительностью 28 календарных дней.

Если Работник не отработал шести месяцев, то отпуск предоставляется авансом, при взаимном соглашении с Работодателем.

Очередность отпусков Работника определяется в соответствии с графиком отпусков, утверждаемых Работодателем.

4.6. По семейным обстоятельствам и другим уважительным причинам Работнику на основании его письменного заявления может быть предоставлен отпуск без сохранения заработной платы продолжительностью, установленной трудовым законодательством Российской Федерации.

5. ПРАВА И ОБЯЗАННОСТИ РАБОТНИКА

5.1. Работник обязан:

5.1.1. Добросовестно исполнять свои трудовые обязанности, определяемые в должностной инструкции.

5.1.2. Соблюдать Правила внутреннего трудового распорядка и иные локальные нормативные акты Работодателя.

5.1.3. Соблюдать трудовую дисциплину.

5.1.4. Выполнять нормы труда в случае их установления Работодателем.

5.1.5. Соблюдать требования по охране труда и обеспечению безопасности труда.

5.1.6. Бережно относиться к имуществу Работодателя и других работников, нести материальную ответственность за имущество, закрепленное за Работником.

5.1.7. Незамедлительно сообщать Работодателю либо непосредственному руководителю о возникновении ситуации, представляющей угрозу жизни и здоровью людей, сохранности имущества Работодателя.

5.1.8. Не давать интервью, не проводить встречи и переговоры, касающиеся деятельности Работодателя, без предварительного разрешения руководства.

5.1.9. Не разглашать сведения, составляющие коммерческую тайну Работодателя. Сведения, являющиеся коммерческой тайной Работодателя, определены в Положении о коммерческой тайне № 1 от 02.10.2007 г.

5.2. Работник имеет право на:

5.2.1. Предоставление ему работы, обусловленной настоящим Договором.

5.2.2. Своевременную и в полном объеме выплату заработной платы в соответствии со своей квалификацией, сложностью труда, количеством и качеством выполненной работы.

5.2.3. Отдых, в том числе на оплачиваемый ежегодный отпуск, еженедельные выходные дни, нерабочие праздничные дни.

5.2.4. Обязательное социальное страхование в случаях, предусмотренных федеральными законами.

5.2.5. Иные права, установленные действующим законодательством Российской Федерации.

6. ПРАВА И ОБЯЗАННОСТИ РАБОТОДАТЕЛЯ

6.1. Работодатель обязан:

6.1.1. Соблюдать законы и иные нормативные правовые акты, локальные нормативные акты, условия настоящего Договора.

6.1.2. Предоставлять Работнику работу, обусловленную настоящим Договором.

6.1.3. Обеспечивать Работника оборудованием, технической документацией и иными средствами, необходимыми для исполнения им трудовых обязанностей.

6.1.4. Выплачивать в полном размере причитающуюся Работнику заработную плату в сроки, установленные Правилами внутреннего трудового распорядка.

6.1.5. Обеспечивать бытовые нужды Работника, связанные с исполнением им трудовых обязанностей.

6.1.6. Осуществлять обязательное социальное страхование Работника в порядке, установленном федеральными законами.

6.1.7. Исполнять иные обязанности, установленные действующим законодательством Российской Федерации.

6.2. Работодатель имеет право:

6.2.1. Поощрять Работника за добросовестный эффективный труд.

6.2.2. Требовать от Работника исполнения трудовых обязанностей, определенных в должностной инструкции, бережного отношения к имуществу Работодателя и других работников, соблюдения Правил внутреннего трудового распорядка.

6.2.3. Привлекать Работника к дисциплинарной и материальной ответственности в порядке, установленном действующим законодательством Российской Федерации.

6.2.4. Принимать локальные нормативные акты.

6.2.5. Осуществлять иные права, предусмотренные действующим законодательством РФ, локальными нормативными актами.

7. СОЦИАЛЬНОЕ СТРАХОВАНИЕ РАБОТНИКА

7.1. Работник подлежит социальному страхованию в порядке и на условиях, установленных действующим законодательством Российской Федерации.

8. ГАРАНТИИ И КОМПЕНСАЦИИ

8.1. На период действия настоящего Договора на Работника распространяются все гарантии и компенсации, предусмотренные трудовым законодательством РФ, локальными актами Работодателя и настоящим договором.

9. ОТВЕТСТВЕННОСТЬ СТОРОН

9.1. В случае неисполнения или ненадлежащего исполнения Работником своих обязанностей, указанных в настоящем договоре, нарушения трудового законодательства, Правил внутреннего трудового распорядка Предприятия, иных локальных нормативных актов Работодателя, а также причинения Предприятию материального ущерба он несет дисциплинарную, материальную и иную ответственность согласно трудовому законодательству РФ.

9.2. Работник несет материальную ответственность как за прямой действительный ущерб, непосредственно причиненный им Предприятию, так и за ущерб, возникший у Предприятия в результате возмещения им ущерба иным лицам.

9.3. Предприятие несет материальную и иную ответственность, согласно действующему законодательству Российской Федерации.

10. ПРЕКРАЩЕНИЕ ДОГОВОРА

10.1. Основанием для прекращения настоящего трудового договора являются:

10.1.1. Соглашение сторон (ст.78 ТК РФ).

10.1.2. Истечение срока трудового договора (статья 79 ТК РФ), за исключением случаев, когда трудовые отношения фактически продолжаются и ни одна из сторон не потребовала их прекращения;

10.1.3. Расторжение трудового договора по инициативе Работника (ст.80 ТК РФ).

Работник обязан предупредить Предприятие не позднее, чем за 2 недели до предполагаемой даты прекращения настоящего договора. Течение указанного срока начинается на следующий день после получения Предприятием заявления работника об увольнении.

10.1.4. Расторжение трудового договора по инициативе Работодателя (ст.81 ТК РФ).

Работника, для которого работа будет являться основной, о расторжении трудового договора Работодатель в письменной форме должен предупредить Работника не менее чем за две недели до прекращения трудового договора.

10.2. Во всех случаях днем увольнения Работника является последний день его работы.

11. ЗАКЛЮЧИТЕЛЬНЫЕ ПОЛОЖЕНИЯ

11.1. Условия настоящего трудового договора носят конфиденциальный характер и разглашению не подлежат.

11.2. Условия настоящего трудового договора имеют обязательную юридическую силу для сторон с момента его подписания сторонами. Все изменения и дополнения к настоящему трудовому договору оформляются двусторонним письменным соглашением.

11.3. Споры между сторонами, возникающие при исполнении трудового договора, рассматриваются в порядке, установленном действующим законодательством Российской Федерации.

11.4. Во всем остальном, что не предусмотрено настоящим трудовым договором, стороны руководствуются законодательством Российской Федерации, регулирующим трудовые отношения.

11.5. Договор составлен в двух экземплярах, имеющих одинаковую юридическую силу, один из которых хранится у Работодателя, а другой - у Работника.

12. ПОДПИСИ СТОРОН

РАБОТОДАТЕЛЬ:

Общество с ограниченной ответственностью
«Темпл Групп»
Адрес: 196070, г. Санкт-Петербург, ул. Бассейная, д.
27, литера А, пом. 1Н, офис 7
ИНН 7810336065; КПП 781001001
Р/С 40702810309130000381
в филиале "Петербургский" АО "ГЛОБЭКСБАНК",
г. Санкт-Петербург
К/С 30101810100000000749, БИК 044030749
Тел./факс (812) 579-73-48
Генеральный директор
Хрупин Дмитрий Александрович



РАБОТНИК:

Михайловская Галина Викторовна
Адрес: 197374, г. Санкт-Петербург, 2 линия, д.7,
кв. 34
Дата рождения: 14.03.1954 г.
Паспорт: 4002 № 113603
Когда и кем выдан: 25 о/м Приморского района г.
Санкт-Петербурга, 15.03.2002 г.,
Код подразделения 782-025

(подпись)

«23» мая 2018 г.

13. Экземпляр трудового договора получен

_____ (подпись)

14.С Правилами внутреннего распорядка ознакомлен (а) _____ (подпись)

ТРУДОВОЙ ДОГОВОР № 14

г. Санкт-Петербург

"11" октября 2018 г.

ООО «Темпл Групп», именуемое в дальнейшем «Работодатель», в лице генерального директора Хрупина Дмитрия Александровича, действующего на основании Устава и Кононов Александр Александрович, именуемый в дальнейшем «Работник», с другой стороны, руководствуясь положениями Трудового законодательства Российской Федерации, заключили трудовой договор о нижеследующем:

1. ПРЕДМЕТ ДОГОВОРА

1.1. По настоящему договору Работодатель обязуется предоставить Работнику работу по обусловленной в настоящем Договоре трудовой функции, обеспечить условия труда, предусмотренные действующим трудовым законодательством, локальными нормативными актами Работодателя, своевременно и в полном размере выплачивать Работнику заработную плату, а Работник обязуется лично выполнять определенную настоящим Договором трудовую функцию, соблюдать действующие в организации Правила внутреннего трудового распорядка, другие локальные нормативные акты Работодателя, а также выполнять иные обязанности, предусмотренные трудовым договором, а также дополнительными соглашениями к нему.

1.2. Работодатель поручает, а Работник принимает на себя выполнение трудовых обязанностей в должности **эксперта по проведению государственной историко-культурной экспертизы**.

1.3. Работа по настоящему договору является для Работника по **совместительству**.

1.4. Местом работы Работника является офис Работодателя, расположенный по адресу: 196070, г. Санкт-Петербург, ул. Бассейная, д. 27, литера А, пом. 1Н, офис 7.

1.5. Работник в период работы в Организации подчиняется непосредственно начальнику проектного отдела и генеральному директору.

1.6. Труд Работника по настоящему договору осуществляется в нормальных условиях. Трудовые обязанности Работника не связаны с выполнением тяжелых работ, работ в местностях с особыми климатическими условиями, работ с вредными, опасными и иными особыми условиями труда.

2. СРОК ДЕЙСТВИЯ ДОГОВОРА

2.1. Работник должен приступить к выполнению своих трудовых обязанностей с "11" октября 2018 года.

3. УСЛОВИЯ ОПЛАТЫ ТРУДА РАБОТНИКА

3.1. Оплата труда Работника производится пропорционально отработанному времени, исходя из оклада установленного штатным расписанием Работодателя для данной должности и указанного в приложении № 1 к настоящему договору.

3.2. Сверхурочная работа оплачивается за первые два часа работы в полуторном размере, за последующие часы - в двойном размере. По желанию Работника сверхурочная работа вместо повышенной оплаты может компенсироваться

предоставлением дополнительного времени отдыха, но не менее времени, отработанного сверхурочно.

3.3. Заработная плата Работнику выплачивается путем выдачи наличных денежных средств из кассы Работодателя.

3.4. Из заработной платы Работника могут производиться удержания в случаях, предусмотренных законодательством Российской Федерации.

4. РЕЖИМ РАБОЧЕГО ВРЕМЕНИ И ВРЕМЕНИ ОТДЫХА

4.1. Работнику устанавливается пятидневная рабочая неделя с двумя выходными днями - суббота и воскресенье.

• 4.2 Рабочий день Работника устанавливается: Рабочий день с 09.00 часов по 13.00 часов.

- Общая продолжительность нормального рабочего дня 4 часа
- Количество рабочих дней в неделе – 5 дней.
- Продолжительность рабочей недели - 20 часов.

4.3. Работник и Работодатель, по отдельному письменному соглашению, могут устанавливать Работнику гибкий график рабочего времени, с сохранением общей продолжительности рабочего дня в размере 20 часов в неделю.

4.4. Предприятие ведет учет времени, отработанного Работником. Работник, по своему желанию, может ознакомиться с содержанием документов по учету своего рабочего времени.

4.5. Работнику предоставляется ежегодный оплачиваемый отпуск продолжительностью 28 календарных дней.

Если Работник не отработал шести месяцев, то отпуск предоставляется авансом, при взаимном соглашении с Работодателем.

Очередность отпусков Работника определяется в соответствии с графиком отпусков, утверждаемых Работодателем.

4.6. По семейным обстоятельствам и другим уважительным причинам Работнику на основании его письменного заявления может быть предоставлен отпуск без сохранения заработной платы продолжительностью, установленной трудовым законодательством Российской Федерации.

5. ПРАВА И ОБЯЗАННОСТИ РАБОТНИКА

5.1. Работник обязан:

5.1.1. Добросовестно исполнять свои трудовые обязанности, определяемые в должностной инструкции.

5.1.2. Соблюдать Правила внутреннего трудового распорядка и иные локальные нормативные акты Работодателя.

5.1.3. Соблюдать трудовую дисциплину.

5.1.4. Выполнять нормы труда в случае их установления Работодателем.

5.1.5. Соблюдать требования по охране труда и обеспечению безопасности труда.

5.1.6. Бережно относиться к имуществу Работодателя и других работников, нести материальную ответственность за имущество, закрепленное за Работником.

5.1.7. Незамедлительно сообщать Работодателю либо непосредственному руководителю о возникновении ситуации, представляющей угрозу жизни и здоровью людей, сохранности имущества Работодателя.

5.1.8. Не давать интервью, не проводить встречи и переговоры, касающиеся деятельности Работодателя, без предварительного разрешения руководства.

5.1.9. Не разглашать сведения, составляющие коммерческую тайну Работодателя. Сведения, являющиеся коммерческой тайной Работодателя, определены в Положении о коммерческой тайне № 1 от 02.10.2007 г.

5.2. Работник имеет право на:

5.2.1. Предоставление ему работы, обусловленной настоящим Договором.

5.2.2. Своевременную и в полном объеме выплату заработной платы в соответствии со своей квалификацией, сложностью труда, количеством и качеством выполненной работы.

5.2.3. Отдых, в том числе на оплачиваемый ежегодный отпуск, еженедельные выходные дни, нерабочие праздничные дни.

5.2.4. Обязательное социальное страхование в случаях, предусмотренных федеральными законами.

5.2.5. Иные права, установленные действующим законодательством Российской Федерации.

6. ПРАВА И ОБЯЗАННОСТИ РАБОТОДАТЕЛЯ

6.1. Работодатель обязан:

6.1.1. Соблюдать законы и иные нормативные правовые акты, локальные нормативные акты, условия настоящего Договора.

6.1.2. Предоставлять Работнику работу, обусловленную настоящим Договором.

6.1.3. Обеспечивать Работника оборудованием, технической документацией и иными средствами, необходимыми для исполнения им трудовых обязанностей.

6.1.4. Выплачивать в полном размере причитающуюся Работнику заработную плату в сроки, установленные Правилами внутреннего трудового распорядка.

6.1.5. Обеспечивать бытовые нужды Работника, связанные с исполнением им трудовых обязанностей.

6.1.6. Осуществлять обязательное социальное страхование Работника в порядке, установленном федеральными законами.

6.1.7. Исполнять иные обязанности, установленные действующим законодательством Российской Федерации.

6.2. Работодатель имеет право:

6.2.1. Поощрять Работника за добросовестный эффективный труд.

6.2.2. Требовать от Работника исполнения трудовых обязанностей, определенных в должностной инструкции, бережного отношения к имуществу Работодателя и других работников, соблюдения Правил внутреннего трудового распорядка.

6.2.3. Привлекать Работника к дисциплинарной и материальной ответственности в порядке, установленном действующим законодательством Российской Федерации.

6.2.4. Принимать локальные нормативные акты.

6.2.5. Осуществлять иные права, предусмотренные действующим законодательством РФ, локальными нормативными актами.

7. СОЦИАЛЬНОЕ СТРАХОВАНИЕ РАБОТНИКА

7.1. Работник подлежит социальному страхованию в порядке и на условиях, установленных действующим законодательством Российской Федерации.

8. ГАРАНТИИ И КОМПЕНСАЦИИ

8.1. На период действия настоящего Договора на Работника распространяются все гарантии и компенсации, предусмотренные трудовым законодательством РФ, локальными актами Работодателя и настоящим договором.

9. ОТВЕТСТВЕННОСТЬ СТОРОН

9.1. В случае неисполнения или ненадлежащего исполнения Работником своих обязанностей, указанных в настоящем договоре, нарушения трудового законодательства, Правил внутреннего трудового распорядка Предприятия, иных локальных нормативных актов Работодателя, а также причинения Предприятию материального ущерба он несет дисциплинарную, материальную и иную ответственность согласно трудовому законодательству РФ.

9.2. Работник несет материальную ответственность как за прямой действительный ущерб, непосредственно причиненный им Предприятию, так и за ущерб, возникший у Предприятия в результате возмещения им ущерба иным лицам.

9.3. Предприятие несет материальную и иную ответственность, согласно действующему законодательству Российской Федерации.

10. ПРЕКРАЩЕНИЕ ДОГОВОРА

10.1. Основанием для прекращения настоящего трудового договора являются:

10.1.1. Соглашение сторон (ст.78 ТК РФ).

10.1.2. Истечение срока трудового договора (статья 79 ТК РФ), за исключением случаев, когда трудовые отношения фактически продолжаются и ни одна из сторон не потребовала их прекращения;

10.1.3. Расторжение трудового договора по инициативе Работника (ст.80 ТК РФ).

Работник обязан предупредить Предприятие не позднее, чем за 2 недели до предполагаемой даты прекращения настоящего договора. Течение указанного срока начинается на следующий день после получения Предприятием заявления работника об увольнении.

10.1.4. Расторжение трудового договора по инициативе Работодателя (ст.81 ТК РФ).

Работника, для которого работа будет являться основной, о расторжении трудового договора Работодатель в письменной форме должен предупредить Работника не менее чем за две недели до прекращения трудового договора.

10.2. Во всех случаях днем увольнения Работника является последний день его работы.

11. ЗАКЛЮЧИТЕЛЬНЫЕ ПОЛОЖЕНИЯ

11.1. Условия настоящего трудового договора носят конфиденциальный характер и разглашению не подлежат.

11.2. Условия настоящего трудового договора имеют обязательную юридическую силу для сторон с момента его подписания сторонами. Все изменения и дополнения к настоящему трудовому договору оформляются двусторонним письменным соглашением.

11.3. Споры между сторонами, возникающие при исполнении трудового договора, рассматриваются в порядке, установленном действующим законодательством Российской Федерации.

11.4. Во всем остальном, что не предусмотрено настоящим трудовым договором, стороны руководствуются законодательством Российской Федерации, регулирующим трудовые отношения.

11.5. Договор составлен в двух экземплярах, имеющих одинаковую юридическую силу, один из которых хранится у Работодателя, а другой - у Работника.

12. ПОДПИСИ СТОРОН

РАБОТОДАТЕЛЬ:

Общество с ограниченной ответственностью
«Темпа Групп»
Адрес: 196070, г. Санкт-Петербург, ул. Бассейная, д.
27, литера А, пом. III, офис 7
ИНН 7810336065; КПП 781001001
Р/С 40702810309130000381
в филиале "Петербургский" АО "ГЛОБЭКСБАНК",
г. Санкт-Петербург
К/С 30101810100000000749. БИК 044030749
Тел./факс (812) 579-73-48
Генеральный директор
Хрушин Дмитрий Александрович

М.П.

«11» октября 2018 г.

РАБОТНИК:

Конопов Александр Александрович
Адрес: 191180, г. Санкт-Петербург, наб. р.
Фонтанки, д.92, кв.49
Дата рождения: 16.08.1969 г.
Паспорт: 4014 № 112548
Когда и кем выдан: выдан ТП №3 отдела УФМС
России по Санкт-Петербургу и Ленинградской
области в Адмиралтейском районе г. Санкт-
Петербурга, 12.11.2014 г.

«11» октября 2018 г.

13. Экземпляр трудового договора получен

_____ (подпись)

14.С Правилами внутреннего распорядка ознакомлен (а) _____ (подпись)

ТРУДОВОЙ ДОГОВОР № 6

г. Санкт-Петербург

"08" апреля 2019 г.

ООО «Темпл Групп», именуемое в дальнейшем «Работодатель», в лице генерального директора Хрупина Дмитрия Александровича, действующего на основании Устава и Давыдова Нина Анатольевна, именуемая в дальнейшем «Работник», с другой стороны, руководствуясь положениями Трудового законодательства Российской Федерации, заключили трудовой договор о нижеследующем:

1. ПРЕДМЕТ ДОГОВОРА

1.1. По настоящему договору Работодатель обязуется предоставить Работнику работу по обусловленной в настоящем Договоре трудовой функции, обеспечить условия труда, предусмотренные действующим трудовым законодательством, локальными нормативными актами Работодателя, своевременно и в полном размере выплачивать Работнику заработную плату, а Работник обязуется лично выполнять определенную настоящим Договором трудовую функцию, соблюдать действующие в организации Правила внутреннего трудового распорядка, другие локальные нормативные акты Работодателя, а также выполнять иные обязанности, предусмотренные трудовым договором, а также дополнительными соглашениями к нему.

1.2. Работодатель поручает, а Работник принимает на себя выполнение трудовых обязанностей в должности эксперта по проведению государственной историко-культурной экспертизы.

1.3. Работа по настоящему договору является для Работника по совместительству.

1.4. Местом работы Работника является офис Работодателя, расположенный по адресу: 196070, г. Санкт-Петербург, ул. Бассейная, д. 27, литера А, пом. 1Н, офис 7.

1.5. Работник в период работы в Организации подчиняется непосредственно начальнику проектного отдела и генеральному директору.

1.6. Труд Работника по настоящему договору осуществляется в нормальных условиях. Трудовые обязанности Работника не связаны с выполнением тяжелых работ, работ в местностях с особыми климатическими условиями, работ с вредными, опасными и иными особыми условиями труда.

2. СРОК ДЕЙСТВИЯ ДОГОВОРА

2.1. Работник должен приступить к выполнению своих трудовых обязанностей с "08" апреля 2019 года.

3. УСЛОВИЯ ОПЛАТЫ ТРУДА РАБОТНИКА

3.1. Оплата труда Работника производится пропорционально отработанному времени, исходя из оклада установленного штатным расписанием Работодателя для данной должности и указанного в приложении № 1 к настоящему договору.

3.2. Сверхурочная работа оплачивается за первые два часа работы в полуторном размере, за последующие часы - в двойном размере. По желанию Работника сверхурочная работа вместо повышенной оплаты может компенсироваться

предоставлением дополнительного времени отдыха, но не менее времени, отработанного сверхурочно.

3.3. Заработная плата Работнику выплачивается путем выдачи наличных денежных средств из кассы Работодателя.

3.4. Из заработной платы Работника могут производиться удержания в случаях, предусмотренных законодательством Российской Федерации.

4. РЕЖИМ РАБОЧЕГО ВРЕМЕНИ И ВРЕМЕНИ ОТДЫХА

4.1. Работнику устанавливается пятидневная рабочая неделя с двумя выходными днями - суббота и воскресенье.

• 4.2 Рабочий день Работника устанавливается: Рабочий день с 09.00 часов по 13.00 часов.

- Общая продолжительность нормального рабочего дня 4 часа
- Количество рабочих дней в неделе – 5 дней.
- Продолжительность рабочей недели - 20 часов.

4.3. Работник и Работодатель, по отдельному письменному соглашению, могут устанавливать Работнику гибкий график рабочего времени, с сохранением общей продолжительности рабочего дня в размере 20 часов в неделю.

4.4. Предприятие ведет учет времени, отработанного Работником. Работник, по своему желанию, может ознакомиться с содержанием документов по учету своего рабочего времени.

4.5. Работнику предоставляется ежегодный оплачиваемый отпуск продолжительностью 28 календарных дней.

Если Работник не отработал шести месяцев, то отпуск предоставляется авансом, при взаимном соглашении с Работодателем.

Очередность отпусков Работника определяется в соответствии с графиком отпусков, утверждаемых Работодателем.

4.6. По семейным обстоятельствам и другим уважительным причинам Работнику на основании его письменного заявления может быть предоставлен отпуск без сохранения заработной платы продолжительностью, установленной трудовым законодательством Российской Федерации.

5. ПРАВА И ОБЯЗАННОСТИ РАБОТНИКА

5.1. Работник обязан:

5.1.1. Добросовестно исполнять свои трудовые обязанности, определяемые в должностной инструкции.

5.1.2. Соблюдать Правила внутреннего трудового распорядка и иные локальные нормативные акты Работодателя.

5.1.3. Соблюдать трудовую дисциплину.

5.1.4. Выполнять нормы труда в случае их установления Работодателем.

5.1.5. Соблюдать требования по охране труда и обеспечению безопасности труда.

5.1.6. Бережно относиться к имуществу Работодателя и других работников, нести материальную ответственность за имущество, закрепленное за Работником.

5.1.7. Незамедлительно сообщать Работодателю либо непосредственному руководителю о возникновении ситуации, представляющей угрозу жизни и здоровью людей, сохранности имущества Работодателя.

5.1.8. Не давать интервью, не проводить встречи и переговоры, касающиеся деятельности Работодателя, без предварительного разрешения руководства.

5.1.9. Не разглашать сведения, составляющие коммерческую тайну Работодателя. Сведения, являющиеся коммерческой тайной Работодателя, определены в Положении о коммерческой тайне № 1 от 02.10.2007 г.

5.2. Работник имеет право на:

5.2.1. Предоставление ему работы, обусловленной настоящим Договором.

5.2.2. Своевременную и в полном объеме выплату заработной платы в соответствии со своей квалификацией, сложностью труда, количеством и качеством выполненной работы.

5.2.3. Отдых, в том числе на оплачиваемый ежегодный отпуск, еженедельные выходные дни, нерабочие праздничные дни.

5.2.4. Обязательное социальное страхование в случаях, предусмотренных федеральными законами.

5.2.5. Иные права, установленные действующим законодательством Российской Федерации.

6. ПРАВА И ОБЯЗАННОСТИ РАБОТОДАТЕЛЯ

6.1. Работодатель обязан:

6.1.1. Соблюдать законы и иные нормативные правовые акты, локальные нормативные акты, условия настоящего Договора.

6.1.2. Предоставлять Работнику работу, обусловленную настоящим Договором.

6.1.3. Обеспечивать Работника оборудованием, технической документацией и иными средствами, необходимыми для исполнения им трудовых обязанностей.

6.1.4. Выплачивать в полном размере причитающуюся Работнику заработную плату в сроки, установленные Правилами внутреннего трудового распорядка.

6.1.5. Обеспечивать бытовые нужды Работника, связанные с исполнением им трудовых обязанностей.

6.1.6. Осуществлять обязательное социальное страхование Работника в порядке, установленном федеральными законами.

6.1.7. Исполнять иные обязанности, установленные действующим законодательством Российской Федерации.

6.2. Работодатель имеет право:

6.2.1. Поощрять Работника за добросовестный эффективный труд.

6.2.2. Требовать от Работника исполнения трудовых обязанностей, определенных в должностной инструкции, бережного отношения к имуществу Работодателя и других работников, соблюдения Правил внутреннего трудового распорядка.

6.2.3. Привлекать Работника к дисциплинарной и материальной ответственности в порядке, установленном действующим законодательством Российской Федерации.

6.2.4. Принимать локальные нормативные акты.

6.2.5. Осуществлять иные права, предусмотренные действующим законодательством РФ, локальными нормативными актами.

7. СОЦИАЛЬНОЕ СТРАХОВАНИЕ РАБОТНИКА

7.1. Работник подлежит социальному страхованию в порядке и на условиях, установленных действующим законодательством Российской Федерации.

8. ГАРАНТИИ И КОМПЕНСАЦИИ

8.1. На период действия настоящего Договора на Работника распространяются все гарантии и компенсации, предусмотренные трудовым законодательством РФ, локальными актами Работодателя и настоящим договором.

9. ОТВЕТСТВЕННОСТЬ СТОРОН

9.1. В случае неисполнения или ненадлежащего исполнения Работником своих обязанностей, указанных в настоящем договоре, нарушения трудового законодательства, Правил внутреннего трудового распорядка Предприятия, иных локальных нормативных актов Работодателя, а также причинения Предприятию материального ущерба он несет дисциплинарную, материальную и иную ответственность согласно трудовому законодательству РФ.

9.2. Работник несет материальную ответственность как за прямой действительный ущерб, непосредственно причиненный им Предприятию, так и за ущерб, возникший у Предприятия в результате возмещения им ущерба иным лицам.

9.3. Предприятие несет материальную и иную ответственность, согласно действующему законодательству Российской Федерации.

10. ПРЕКРАЩЕНИЕ ДОГОВОРА

10.1. Основанием для прекращения настоящего трудового договора являются:

10.1.1. Соглашение сторон (ст.78 ТК РФ).

10.1.2. Истечение срока трудового договора (статья 79 ТК РФ), за исключением случаев, когда трудовые отношения фактически продолжаются и ни одна из сторон не потребовала их прекращения;

10.1.3. Расторжение трудового договора по инициативе Работника (ст.80 ТК РФ).

Работник обязан предупредить Предприятие не позднее, чем за 2 недели до предполагаемой даты прекращения настоящего договора. Течение указанного срока начинается на следующий день после получения Предприятием заявления работника об увольнении.

10.1.4. Расторжение трудового договора по инициативе Работодателя (ст.81 ТК РФ).

Работника, для которого работа будет являться основной, о расторжении трудового договора Работодатель в письменной форме должен предупредить Работника не менее чем за две недели до прекращения трудового договора.

10.2. Во всех случаях днем увольнения Работника является последний день его работы.

11. ЗАКЛЮЧИТЕЛЬНЫЕ ПОЛОЖЕНИЯ

11.1. Условия настоящего трудового договора носят конфиденциальный характер и разглашению не подлежат.

11.2. Условия настоящего трудового договора имеют обязательную юридическую силу для сторон с момента его подписания сторонами. Все изменения и дополнения к настоящему трудовому договору оформляются двусторонним письменным соглашением.

11.3. Споры между сторонами, возникающие при исполнении трудового договора, рассматриваются в порядке, установленном действующим законодательством Российской Федерации.

11.4. Во всем остальном, что не предусмотрено настоящим трудовым договором, стороны руководствуются законодательством Российской Федерации, регулирующим трудовые отношения.

11.5. Договор составлен в двух экземплярах, имеющих одинаковую юридическую силу, один из которых хранится у Работодателя, а другой - у Работника.

12. ПОДПИСИ СТОРОН

РАБОТОДАТЕЛЬ:

Общество с ограниченной ответственностью
«Темпл Групп»
Адрес: 196070, г. Санкт-Петербург, ул. Бассейная, д.
27, литера А, пом. 1Н, офис 7
ИНН 7810336065; КПП 781001001
Р/С 40702810309130000381
в Невском филиале ПАО АКБ «Связь-Банк» г. Санкт-
Петербург
К/С 30101810440300000853, БИК 044030853
Тел./факс (812) 579-73-48
Генеральный директор
Хрущев Дмитрий Александрович



13. Экземпляр трудового договора получен

РАБОТНИК:

Давыдова Нина Анатольевна
Адрес: 197198, г. Санкт-Петербург, Большой пр. ПС,
д. 38-40, кв. 36
Дата рождения: 20.04.1977 г.
Паспорт: 4003 № 094147
Когда и кем выдан: 18 о/м Петроградского района
г. Санкт-Петербурга, 24.10.2002 г.,
Код подразделения 782-018

«08» апреля 2019 г.

(подпись)

14.С Правилами внутреннего распорядка ознакомлен (а)

(подпись)

Договор подряда с физическим лицом № 36

г. Санкт-Петербург

« 03 » февраля 2021 года.

Общество с ограниченной ответственностью «Темпл Групп», (сокращённое наименование ООО «Темпл Групп»), в дальнейшем именуемое, «ЗАКАЗЧИК», в лице генерального директора Хрупина Дмитрия Александровича, действующего на основании Устава, с одной стороны и гражданина РФ Мильчика Михаила Исаевича, 1934 года рождения, ИНН – 780204783705, паспорт 4003 525379, выданный 31.01.2003 20 отделом милиции Выборгского района Санкт-Петербурга (782-020), именуемый в дальнейшем «ПОДРЯДЧИК», с другой стороны, вместе именуемые «Стороны», заключили настоящий договор подряда с физическим лицом (далее – «Договор») о нижеследующем:

1. ПРЕДМЕТ ДОГОВОРА

1.1. Подрядчик по заданию Заказчика обязуется выполнить историко-культурную экспертизу объекта культурного наследия регионального значения – достопримечательного места «Поселение Старая Ладога» по адресу: Ленинградская область, Волховский район, с. Старая Ладога (Ленинградская область, Волховский муниципальный район, Староладожское сельское поселение, с. Старая Ладога) (далее – Экспертиза), а Заказчик обязуется принять результаты Работы и оплатить обусловленную настоящим договором подряда с физическим лицом цену.

2. СТОИМОСТЬ РАБОТ И ПОРЯДОК РАСЧЕТОВ

2.1. Стоимость работ по Договору определяется дополнительным ценовым соглашением между Заказчиком и Экспертом (Приложение № 1 к договору), является коммерческой тайной и не подлежит разглашению третьим лицам.

2.2. Оплата производится после выполнения всех Работ, при условии, что Работа выполнена надлежащим образом, в установленные сроки.

3. ОТВЕТСТВЕННОСТЬ И РИСКИ

3.1. Сторона, нарушившая договор подряда с физическим лицом, обязана возместить другой Стороне причиненные таким нарушением убытки.

3.2. ПОДРЯДЧИК обязуется:

3.2.1. Обеспечить выполнение Работ своими силами надлежащего качества.

3.2.2. В течение 10-ти дней со дня подписания акта сдачи-приемки выполненных работ вывезти с места производства Работ принадлежащее ему имущество.

3.2.3. Нести ответственность за ущерб, причиненный третьему лицу в процессе выполнения Работ, если не докажет, что ущерб был причинен вследствие обстоятельств, за которые отвечает Заказчик.

3.2.4. Иметь необходимые лицензии, разрешения, допуски и т.д., необходимые для выполнения данного вида Работ.

3.3. ПОДРЯДЧИК вправе:

3.3.1. Вместо устранения недостатков, за которые он отвечает, безвозмездно выполнить Работу заново с возмещением Заказчику причиненных просрочкой исполнения убытков.

3.3.2. Самостоятельно определять способы выполнения Работы.

3.4. ЗАКАЗЧИК обязуется:

3.4.1. Предоставить Подрядчику объём Работ.

3.4.2. Своевременно принять и оплатить выполненные Подрядчиком Работы.

3.5. ЗАКАЗЧИК вправе:

3.5.1. В любое время осуществлять контроль и надзор за ходом и качеством выполнения Работ, соблюдением сроков их выполнения (графика), не вмешиваясь при этом в его оперативно-хозяйственную деятельность.

3.5.2. В случаях, когда Работы выполнены Подрядчиком с отступлениями от договора подряда с физическим лицом ухудшившими результат Работы, или с иными недостатками, не позволяющими использовать результат Работы по назначению, Заказчик вправе по своему выбору:

3.5.2.1. Потребовать от Подрядчика безвозмездного устранения недостатков в разумный срок.

3.5.2.2. Устранить недостатки своими силами или привлечь для их устранения третье лицо с отнесением расходов на устранение недостатков на Подрядчика.

3.6. Риск случайной гибели или случайного повреждения результата выполненной Работы до ее приемки Заказчиком несет Подрядчик.

4. СРОКИ ВЫПОЛНЕНИЯ И ПОРЯДОК СДАЧИ РАБОТ

4.1. Срок выполнения работ по настоящему договору подряда с физическим лицом:

начало – 03 февраля 2021 г.

окончание – 10 июня 2021 г.

4.2. Окончание работ оформляется актом сдачи-приемки работ.

4.3. В случае мотивированного отказа Заказчика от приемки Работ Сторонами составляется двухсторонний акт с перечнем допущенных недостатков и сроков их устранения за счет Подрядчика.

5. НЕПРЕОДОЛИМАЯ СИЛА

5.1. Стороны освобождаются от ответственности за частичное или полное неисполнение обязательств по настоящему договору подряда с физическим лицом, если неисполнение явилось следствием природных явлений, действий внешних объективных

факторов и прочих обстоятельств непреодолимой силы, за которые стороны не отвечают и предотвратить неблагоприятное воздействие которых они не имеют возможности.

6. ЗАКЛЮЧИТЕЛЬНЫЕ ПОЛОЖЕНИЯ

6.1. Настоящий договор подряда с физическим лицом вступает в силу с момента его подписания и действует до 31 декабря 2021 года.

6.2. Стороны несут ответственность за частичное или полное неисполнение обязательств по Договору при наличии вины только в случаях, предусмотренных законом или Договором.

6.3. Договор подряда с физическим лицом может быть расторгнут по основаниям, предусмотренным действующим законодательством РФ.

6.4. Все споры, возникшие между Сторонами в ходе выполнения обязательств, предусмотренных настоящим Договором, разрешаются путем переговоров, а в случае недостижения согласия – в судебном порядке.

6.5. Все изменения и дополнения настоящего Договора действительны, если совершены в письменной форме и подписаны Сторонами.

6.6. Настоящий договор подряда с физическим лицом составлен в двух экземплярах, имеющих одинаковую юридическую силу, по одному экземпляру для каждой Стороны.

7. ЮРИДИЧЕСКИЕ АДРЕСА И БАНКОВСКИЕ РЕКВИЗИТЫ СТОРОН

ЗАКАЗЧИК:

Общество с ограниченной ответственностью
«Темпл Групп»
Место нахождения: 196070, г. Санкт-Петербург,
Бассейная ул., д. 27, лит. А, пом. 1Н, офис 7;
ИНН 7810336065; КПП 781001001
Р/с 40702810309130001381
В Невском филиале ПАО АКБ «Связь-Банк»
г. Санкт-Петербург
К/с 30101810440300000853
БИК 044030853
Тел. /факс (812) 579-73-48

Генеральный директор



Д.А. Хрупин

ПОДРЯДЧИК:

Мильчик Михаил Исаевич
Паспорт: серия 4003 №525379
дата выдачи 31.01.2003г.
выдан 20 о/м Выборгского района
г. Санкт-Петербурга
Зарегистрирован по адресу: 194100
г. Санкт-Петербург, 1-й Муринский пр.
д.29/20, кв.22



М.И. Мильчик