



Утверждаю:

Генеральный директор

ООО «НИРС»



Носова Т.В.

АКТ

государственной историко-культурной экспертизы земельного участка, подлежащего воздействию земляных, строительных, мелиоративных и (или) хозяйственных работ, предусмотренных статьей 25 Лесного кодекса Российской Федерации работ по использованию лесов (за исключением работ, указанных в пунктах 3, 4 и 7 части 1 статьи 25 Лесного кодекса Российской Федерации) и иных работ в случае, если федеральный орган охраны объектов культурного наследия и орган охраны объектов культурного наследия субъекта Российской Федерации не имеют данных об отсутствии на указанных землях объектов археологического наследия, включенных в реестр, и выявленных объектов археологического наследия (земельный участок проектирования и строительство объекта «Распределительный газопровод по дер. Корпиково Гатчинского муниципального района Ленинградской области»)

Заказчик: АО «Газпром газораспределение Ленинградская область»

Объект: Земельный участок

Адрес: Ленинградская область, Гатчинский район

г. Санкт-Петербург
2021 г.

Настоящий Акт по результатам государственной историко-культурной экспертизы составлен в соответствии с Положением о государственной историко-культурной экспертизе, утвержденном постановлением Правительства Российской Федерации от 15 июля 2009 г. № 569.

Государственная историко-культурная экспертиза проведена Государственная историко-культурная экспертиза проведена **Обществом с ограниченной ответственностью "Проектно-изыскательские решения в строительстве" (ООО «ПИРС»)**

| | |
|-------------------------------------------|------------------------------------------------------------------------|
| Дата начала проведения экспертизы: | 25.05.2021 г. |
| Дата окончания экспертизы: | 27.06.2021 г. |
| Место проведения экспертизы: | Ленинградская область, Гатчинский район Санкт-Петербург |
| Заказчик экспертизы: | Акционерное общество «Газпром газораспределение Ленинградская область» |

Сведения об экспертной организации

| | |
|--------------------------------------|-----------------------------------------------------------------------------------------------|
| Полное наименование | Общество с ограниченной ответственностью «Проектно-изыскательские решения в строительстве» |
| Краткое наименование | ООО «ПИРС» |
| Организационно-правовая форма | Общество с ограниченной ответственностью |
| Адрес юридический | 197372, Россия, г. Санкт-Петербург, ул. Стародеревенская, д. 20, к. 2, лит. А, пом. 7-Н, оф.1 |
| Адрес фактический | 197082, г. Санкт-Петербург, Богатырский пр., д. 49, к. 2, пом. 318 |
| Реквизиты | ИНН 7814690758 КПП 781401001 ОГРН 1177847165198 |
| Генеральный директор | Татьяна Валерьевна Носова |

В соответствии с подпунктом «б» пункта «7» Положения о государственной историко-культурной экспертизе, с организацией состоят в трудовых отношениях нижепоименованные физические лица, обладающие научными и практическими знаниями, необходимыми для проведения экспертизы и удовлетворяющие требованиям подпункта «а» пункта «7» Положения:

- Соболев Владислав Юрьевич (**исполнитель настоящего акта**);
- Михайлова Елена Робертовна;
- Хвощинская Наталия Вадимовна.

Сведения об эксперте:

| | |
|---------------------------------|------------------------------------------------------------------------------------------------------------------------------------------------------------------------------------------------------------------------------------------------------------------------------------------------------------------------------------------------------------------------------------------------------------------------------------------------------------------------------------------------------------------------------------------------------------------------------------------------------------------------------------------------------------------------------------------------------------------------------------------------------------------------------------------------------------------------------------------|
| Фамилия, имя, отчество | Владислав Юрьевич Соболев |
| Образование | высшее |
| Специальность | историк, археолог |
| Стаж работы | 25 лет |
| Место работы и должность | Об-во с ограниченной ответственностью "Проектно-изыскательские решения в строительстве"; Научный сотрудник Санкт-Петербургский Государственный университет, Лаборатория археологии, исторической социологии и культурного наследия им. Г.С. Лебедева Старший научный сотрудник |
| Реквизиты аттестации | Государственный эксперт по проведению историко-культурной экспертизы Приказ Министерства культуры Российской Федерации № 1772 от 11.10.2018 г. «Об утверждении статуса аттестованного эксперта по проведению государственной историко- культурной экспертизы»; Приложение к приказу МК РФ № 1772, п. 36 |
| Объекты экспертизы: | <ul style="list-style-type: none"> - выявленные объекты культурного наследия в целях обоснования целесообразности включения данных объектов в реестр; - земли, подлежащие воздействию земляных, строительных, мелиоративных, хозяйственных работ, предусмотренных статьей 25 Лесного кодекса Российской Федерации работ по использованию лесов (за исключением работ, указанных в пунктах 3, 4 и 7 части 1 статьи 25 Лесного кодекса Российской Федерации) и иных работ, в случае, если указанные земли расположены в границах территорий, утвержденных в соответствии с п. 34.2 пункта 1 ст. 9 настоящего Федерального закона; - документы, обосновывающие включение объектов культурного наследия в реестр; - документы, обосновывающие исключение объектов культурного наследия из реестра; |

| | |
|--|---------------------------------------------------------------------------------------------------------------------------------------------------------------------------------------------------------------------------------------------------------------------------------------------------------------------------------------------------------------------------------------------------------------------------------------------------------------------------------------------------------------------------------------------------------------------------------------------------------------------------------------------------------------------------------------------------------------------------------------------------------------------------------------------------------------------------------------------------------------------------------------------------------------------------------------------------------------------------------------------------------------|
| | <p>- документация, за исключением научных отчетов о выполненных археологических полевых работах, содержащая результаты исследований, в соответствии с которыми определяется наличие или отсутствие объектов, обладающих признаками объекта культурного наследия, на земельных участках, подлежащих воздействию земляных, строительных, мелиоративных, хозяйственных работ, работ по использованию лесов и иных работ;</p> <p>- документация или разделы документации, обосновывающие меры по обеспечению сохранности объекта культурного наследия, включенного в реестр, выявленного объекта культурного наследия либо объекта, обладающего признаками объекта культурного наследия, при проведении земляных, мелиоративных, хозяйственных работ, указанных в настоящей статье работ по использованию лесов и иных работ в границах территории объекта культурного наследия либо на земельном участке, непосредственно связанном с земельным участком в границах территории объекта культурного наследия.</p> |
|--|---------------------------------------------------------------------------------------------------------------------------------------------------------------------------------------------------------------------------------------------------------------------------------------------------------------------------------------------------------------------------------------------------------------------------------------------------------------------------------------------------------------------------------------------------------------------------------------------------------------------------------------------------------------------------------------------------------------------------------------------------------------------------------------------------------------------------------------------------------------------------------------------------------------------------------------------------------------------------------------------------------------|

Эксперт:

- предупрежден об ответственности за достоверность сведений, изложенных в заключении экспертизы, в соответствии с законодательством Российской Федерации;
- не имеет родственных связей с заказчиком (его должностными лицами, работниками);
- не состоит в трудовых отношениях с заказчиком;
- не имеет долговых или иных имущественных обязательств перед заказчиком;
- не владеет ценными бумагами, акциями (долями участия, паями в уставных капиталах) заказчика;
- не заинтересован в результатах исследований и решений, вытекающих из настоящего экспертного заключения, с целью получения выгоды в виде денег, ценностей, иного имущества, услуг имущественного характера или имущественных прав для себя или третьих лиц.

В соответствии с законодательством Российской Федерации эксперт несет ответственность за достоверность сведений, изложенных в заключении экспертизы.



Эксперт В.Ю. Соболев

Основания проведения государственной историко-культурной экспертизы:

- Федеральный закон № 73-ФЗ «Об объектах культурного наследия (памятниках истории и культуры) народов Российской Федерации» от 25.06.2002 г.;
- Положение о государственной историко-культурной экспертизе (утв. Постановлением Правительства РФ от 15 июля 2009 г. № 569) в действующей редакции;
- Договор № 761-12164-19 от 05.12.2019 г.
- Письмо Комитета по культуре Ленинградской области № 01-10-8076/2020-0-1 от 09.10.2020 г.

Цель экспертизы:

определение наличия или отсутствия объектов культурного наследия, включенных в реестр, выявленных объектов культурного наследия либо объектов, обладающих признаками объекта культурного наследия, на земельном участке проектирования и строительства объекта «Распределительный газопровод по дер. Корпиково Гатчинского муниципального района Ленинградской области» в Гатчинском муниципальном районе Ленинградской области, подлежащем воздействию земляных, строительных, мелиоративных и (или) хозяйственных работ, предусмотренных статьей 25 Лесного кодекса Российской Федерации работ по использованию лесов и иных работ.

Объект государственной историко-культурной экспертизы:

земельный участок проектирования и строительства объекта: «Распределительный газопровод по дер. Корпиково Гатчинского муниципального района Ленинградской области» в Гатчинском муниципальном районе Ленинградской области, подлежащий воздействию земляных, строительных, мелиоративных, хозяйственных работ, предусмотренных статьей 25 Лесного кодекса Российской Федерации работ по использованию лесов (за исключением работ, указанных в пунктах 3, 4 и 7 части 1 статьи 25 Лесного кодекса Российской Федерации) и иных работ.

Сведения об обстоятельствах, повлиявших на процесс проведения и результаты экспертизы:

Обстоятельства, повлиявшие на процесс проведения и результаты экспертизы, отсутствуют.

Перечень документов, представленных Заказчиком

- Копия Письма Комитета по культуре Ленинградской области № 01-10-8076/2020-0-1 от 09.10.2020 г.
- Схема расположения земельного участка на кадастровом плане территории.
- Проектная документация «Распределительный газопровод по дер. Корпиково Гатчинского муниципального района Ленинградской области». Раздел 1. Пояснительная записка. 21624 - ПЗ. Разработана Проектно-конструкторским центром «Газпром Газораспределение Ленинградская область»;
- Проектная документация «Распределительный газопровод по дер. Корпиково Гатчинского муниципального района Ленинградской области». Раздел 3 «Технологические и конструктивные решения линейного объекта. Искусственные сооружения». 21624 - ТКР. Разработана Проектно-конструкторским центром «Газпром Газораспределение Ленинградская область»;

- Технический отчет по результатам инженерно-геодезических изысканий по объекту: «Распределительный газопровод по дер. Корпиково Гатчинского муниципального района Ленинградской области». Разработан Проектно-конструкторским центром «Газпром Газораспределение Ленинградская область»
- Технический отчет по результатам инженерно-геологических изысканий по объекту: «Межпоселковый газопровод от ГРС «Труд» с отводами на п. Зимитицы, д. Чирковицы со строительством распределительных сетей». Разработан Проектно-конструкторским центром «Газпром Газораспределение Ленинградская область». Выписки из Единого государственного реестра недвижимости об объекте недвижимости.

Перечень документов и материалов, предоставленных эксперту и привлекаемых при проведении экспертизы, а также использованной для нее специальной, технической и справочной литературы

- Положение о государственной историко-культурной экспертизе, утвержденное постановлением Правительства РФ от 15.07.2009 № 569;
- Положение о порядке проведения археологических полевых работ и составления научной отчетной документации. Утверждено постановлением Бюро Отделения историко-филологических наук Российской академии наук от 20 июня 2018 г. № 32;
- Постановление Правительства Российской Федерации «Об утверждении Правил выдачи, приостановления и прекращения действия разрешений (открытых листов) на проведение работ по выявлению и изучению объектов археологического наследия» от 20 февраля 2014 г. № 127 с учетом изменений, внесенных Постановлением Правительства Российской Федерации от 17 июня 2017 г. № 720;
- Открытый лист № 0284-2021, выданный по решению Министерства культуры РФ от 05.04.2021 г. на имя Ситникова Александра Александровича;
- План-схема расположения земельного участка на публичной карте Росреестра, <http://roscadastr.com/map>;
- Приказ МК РФ № 1772 от 11.10.2018 г. Об утверждении статуса аттестованного эксперта по проведению государственной историко-культурной экспертизы;
- Приложение к Приказу МК РФ № 1772 от 11.10.2018 г. Об утверждении статуса аттестованного эксперта по проведению государственной историко-культурной экспертизы (л. 1, л. 18, 19).

Специальная, техническая и справочная литература

Перечень «Выявленные объекты культурного наследия Ленинградской области» (<http://culture.lenobl.ru/departament>);

План расположения обследованного земельного участка на Публичной кадастровой карте Росреестра (<https://pkk5.rosreestr.ru/>);

Bagrow L., Köhlin H. Maps of the Neva river and adjacent areas in Swedish archives. Malmö, 1953.

Jordeböcker öfver Ingermanland: Писцовые книги Ижорской земли. Том I: годы 1618–1623. СПб., 1859. С. IV–VI.

Tallgren A.M. The Prehistory of Ingria // ESA. 1938. XII;

Белогубцева Н.И., Килуновская М.Е., Семенов Вл.А. Могила Георгия Георгиевича Мекленбург-Стрелицкого в Ораниенбауме // Древние культуры Центральной Азии и Санкт-Петербург. Мат-лы Всеросс. науч. конф., посвященной 70-летию со дня рождения А.Д. Грача. Дек. 1998. СПб.: Культ-информ-пресс, 1998;

Гадзяцкий С.С. Вотская и Ижорская земли Новгородского государства // Исторические записки. 1940. Т. 6;

Генрих Латвийский. Хроника Ливонии. М.-Л., 1938;

Герасимов Д.В., Крийска А., Холкина М.А. Археологические исследования 2012 г. на Кудрукюльской палеокосе в Нарвско-Лужском междуречье // Радловский сборник. Научные исследования и музейные проекты МАЭ РАН в 2012 г. СПб., 2013;

Гневушев А. М. Отрывок из писцовой книги Вотской пятины, второй половины 1504–1505 гг., содержащий в себе опись дворцовых земель этой пятины. Киев, 1908;
Добровольский И.Г., Дубов И.В., Кузьменко Ю.К. Граффити на восточных монетах:

Древняя Русь и сопредельные страны. Л.: Изд-во ЛГУ, 1991;

Долуханов П.М. История Балтики. Л., 1969;

Квасов Д.Д. Позднечетвертичная история крупных озер и внутренних морей Восточной Европы. Л., 1975;

Кеппен П.И. Хронологический указатель для истории инородцев Европейской России. СПб., 1861;

Кирпичников А.Н. Каменные крепости Новгородской земли. Л., 1984;

Колчин Б.А. Обработка железа в Московском государстве в XVI в. // МИА № 12. М.-Л., 1949;

Конькова О.И. Археологические находки на западе Ленинградской области и проблема происхождения ижоры // Археологическое наследие Санкт-Петербурга. Вып. 2: Древности Ижорской земли. СПб., 2008;

Обзор имеющихся материалов по изучению Ленинградской области, составленный Б.А. Коишевским. – Архив ИИМК РАН. Ф. 2. 1929 г. Д. 250;

Описание Санкт-Петербургской губернии по уездам и станам. СПб.: печатано в губернской типографии, 1838;

Очерки исторической географии. Северо-Запад России. Славяне и финны / Под ред. А.С. Герда и Г.С. Лебедева. – СПб., 2001; 8

- Куза А.В. Новгородская земля // Древнерусские княжества X–XIII вв. М.: Наука, 1975;
- Лапшин В.А. Археологическая карта Ленинградской области. Часть 1: Западные районы. – Л.: ЛО ВООПИК, 1990;
- Марков К.К. Поздне- и послеледниковая история окрестностей Ленинграда на фоне поздне- и послеледниковой истории Балтики // Труды Комиссии по изучению четвертичного периода. Т. 4. Вып. 1. М.-Л., 1934;
- Михайлова Е.Р. Древности второй половины I тыс. вокруг Финского залива: к предыстории Пути из Варяг в Греки // Новгородский исторический сборник. № 16 (26). Вел. Новгород, 2016;
- Михайлова Е.Р. Древности Западной Ингрии I тыс. н.э.: Новые материалы // Археологические вести. Вып. 21 / Гл. ред. Е.Н. Носов. СПб.: Дмитрий Буланин, 2015;
- Моора Х.А., Моора А.Х. Из этнической истории води и ижоры // Slaavi-läänemeresoome suhete ajaloost. Из истории славяно-прибалтийско-финских отношений. Тл.: Ээсти раамат, 1965;
- Насонов А.Н. «Русская земля» и образование территории Древнерусского государства. Историко-географическое исследование. М., 1951;
- Неволин К.А. О пятинах и погостах новгородских в XVI веке. – СПб., 1853;
- Овсянников О.В. Копорье: Историко-архитектурный очерк. Л., 1976;
- Очерки исторической географии. Северо-Запад России. Славяне и финны / Под ред. А.С. Герда и Г.С. Лебедева. СПб., 2001;
- Писцовая книга Водской пятины 1540 г. / Под ред. А.М. Гневушева. Новгород, 1917;
- Рябинин Е.А. Водская земля Великого Новгорода (результаты археологических исследований 1971–1991 гг.). СПб., 2001.
- Рябинин Е.А. Финно-угорские племена в составе Древней Руси: к истории славяно-финских этнокультурных связей. (Историко-археологические очерки). СПб., 1997;
- Сергий (Тихомиров). Карты Водской пятины и ее погостов. СПб., 1905;
- Спицын А.А. Курганы Санкт-Петербургской губернии в раскопках Л.К. Ивановского (Материалы по археологии России. № 20). СПб., 1896;
- Шаскольский И.П. Проблемы этногенеза прибалтийско-финских племен Юго-Восточной Прибалтики в свете данных современной науки // Финно-угры и славяне. Л., 1979.

Картографические материалы

- Генеральная карта провинции Ингерманландии, которая показывает всю ее ситуацию, расположение всех церквей, усадеб, селений, болот, протяжение больших и малых дорог, а также озер, малых рек и ручьев, скопированной Его королевского величества Главным землемерным управлением в 1704 г., из Нарвы в 1703 году пересланная с замечанием Эриком Белингом о том, что согласно работе 1678 г. и при более поздних измерениях северная часть Нотеборгского лена была обновлена. Андерс Андерсин. [1704];
- Карта бывших губерний Иван-города, Яма, Копорья и Нэтеборга, составленная по масштабу 1/210 000 1827 года под присмотром Генерал-Майора Шуберта Генерального Штаба штабс-капитаном Бергенгеймом 1-м из материалов, найденных в Шведских архивах, показывающих разделение и состояние одного края в 1676 году. – СПб., 1827;

- Карта окрестностей Петрограда. Составил Ю. Гаш. Четвертое издание. Масштаб 1:126000 (3 версты в 1 дюйме). Отпечатано на картографическом заводе товарищества А.Ф. Маркса. – Пг., 1916;
- Карта района маневров в Санкт-Петербургской губернии. – СПб., 1913;
- Карта окружности Санкт-Петербурга, соч. Ал. Вилбрехт. – [СПб.], 1810.
- Карта Санкт-Петербургской губернии и прилегающих областей, на 40 верст от Санкт-Петербурга. Нарисована прапорщиком Соколовым 1 марта 1792 года;
- Кирилов И.К. Новая и достоверная всей Ингерманландии ланткарта, содержащая в себе города, крепости, заводы, мызы, деревни, мельницы, реки, озера и часть залива Финского и озера Ладожского... / Гравировал А. Ростовцев. –СПб., 1727;
- Однoверстная карта С.Петербургской губернии, масштаб 1 верста в 1 англ. дюйме. – СПб., 1890;
- Окрестности Ленинграда. Масштаб 1:126000. Издание Гос. Картографич. Института НТУ ВСНХ СССР. 1928 г.;
- РСФСР. Ленинград с окрестностями. Карта составлена и оформлена Научно-Редакционной Картосоставительской частью ГУГК при СНК СССР. Ответственные редак-торы: Проселков В.П. и Кузьмин И.З. // Большой Советский атлас мира. Т. 2. – М., 1939;
- Топографическая карта окрестностей Санкт-Петербурга. –СПб., 1831;
- Топографическая карта частей Санкт-Петербургской и Выборгской губерний. – СПб., 1860;
- Трехверстная военно-топографическая карта Санкт-Петербургской губернии. – СПб., 1863.

Сведения о проведенных исследованиях

В рамках проведения данной государственной историко-культурной экспертизы, были выполнены следующие исследования:

- ознакомление с представленной заказчиком документацией;
- анализ исходно-разрешительной документации;
- изучение нормативно-правовой документации, необходимой для принятия экспертного решения, и научно-справочной литературы;
- историко-библиографические исследования, анализ информации об основных этапах освоения территории, оценка вероятности местонахождения на обследуемом участке не выявленных ранее археологических памятников;
- визуальное обследование участка и его фотофиксация;
- полевые археологические исследования (разведка), закладка шурфов;
- подготовка отчета о проведении полевых научно-исследовательских археологических работ;
- проведение анализа полученных результатов, оформление настоящего Акта.

Факты и сведения, выявленные и установленные в результате проведенных исследований

Общие сведения

Земельный участок под проектирование и строительство объекта: «Распределительный газопровод по дер. Корпиково Гатчинского муниципального района Ленинградской области» расположен в Гатчинском районе Ленинградской области. Участок представляет собой сеть узких полос земли шириной до 4 м и длиной около 4 534 м.

Археологическое обследование земельного участка было выполнено на основании договора № 761-12164-19 от 05.12.2019 г. между ООО «Проектно-изыскательские решения в строительстве» (Исполнитель, г. Санкт-Петербург) и АО «Газпром газораспределение Ленинградская область» (Заказчик, г. Санкт-Петербург), на основании действующего законодательства РФ и Открытого листа №0284-2021, выданного по решению Министерства культуры РФ от 05.04.2021 г. на имя Ситникова Александра Александровича на право проведения археологических разведок с осуществлением локальных земляных работ на указанной территории в целях выявления объектов археологического наследия, уточнения сведений о них и планирования мероприятий по обеспечению их сохранности. Срок действия открытого листа: с 05.04.2021 г. по 31.12.2021 г. После получения Открытого листа держателем было направлено Уведомление в Комитет по сохранению культурного наследия Ленинградской области о начале работ.

Целью проведения археологической разведки являлся поиск, изучение и сохранение объектов археологического наследия (памятников археологии) в зоне землеотвода указанного Объекта.

В задачи работ входило:

- сбор и анализ данных об известных памятниках археологии в зоне землеотвода Объекта и на прилегающих территориях, уточнение сведений о них, определение их границ;
- поиск и определение границ вновь выявленных объектов археологического наследия либо установление факта их отсутствия на обследуемой территории;
- в случае обнаружения объектов археологического наследия в зоне строительства - планирование мероприятий по обеспечению их сохранности.

Маршрут разведки предполагал сплошное обследование указанного земельного участка для выявления объектов культурного наследия или заключения об их отсутствии на тех или иных участках.

Финансирование работ осуществлялось за счет Заказчика работ.

Была произведена фотографическая фиксация выявленных объектов культурного наследия, расположенных в непосредственной близости от проектируемого газопровода.

В ходе археологического обследования трассы был произведен визуальный осмотр территории с обязательной фотографической фиксацией, выполнено 4 археологических шурфа (шурфы 1, 3-4) размерами 1x1 м общей площадью 4 м², а также 1 зачистка (зачистка 2) обнажения грунта. В ходе исследований какие-либо конструкции, культурные отложения

комплексы и археологический материал, представляющие историко-культурную ценность и отвечающие признакам объектов культурного (археологического) наследия, выявлены не были.

Археологическое обследование земельного участка выполнено в полном объёме исходя из технического задания к договору № 761-12164-19 от 05.12.2019 г., согласно принятой научной полевой методике археологических исследований (Положение ОПИ ИА РАН №32 от 20.06.2018 г.).

1. ИСТОРИКО-КУЛЬТУРНАЯ ХАРАКТЕРИСТИКА ОБСЛЕДУЕМОЙ ТЕРРИТОРИИ

1.1. Археологическое изучение обследуемой территории

На территории Гатчинского района известно около 70 памятников археологии (с учетом несохранившихся). Большинство их располагается по рекам Оредеж и Суйда (приток Оредежа), а также на восточном краю Ижорского плато.

Самым ранним является сообщение А.И. Савельева о раскопках летом 1869 г., во время маневров войск Петербургского военного округа, кургана рядом с Красным Селом. В небольшой насыпи были встречены человеческие кости и вещи – медные кольца, топор, нож. По мнению А.И. Савельева, это могло быть татарское погребение, например, татарина, служившего в войске Ивана Грозного.

Л.К. Ивановский начал свои многолетние работы на территории Санкт-Петербургской губернии осенью 1872 г. раскопками близ д. Лорвила. В течение трех последующих лет (1873–1875 гг.) Л. К. Ивановский раскопал около 800 курганов в могильниках близ дд. Ново-Сиверская, Вопша, Старо-Сиверская, Кобрино, Большево, Межно, Выра, Рождествено, Тяглино, Большие Борницы, Таровицы, Яскелево, Смольково, Шпаньково (Сяськелево), Рябболово, Гонголово, Меньково, Ижора. В 1877, 1880 и 1885 гг. раскопки Л.К. Ивановского на территории современного Гатчинского района были менее масштабными и затронули всего 5 могильников у деревень Мутаюля, Алапурска, Большое и Малое Жабино, Елицы и одиночный курган у дер. Скворицы. Сводная публикация материалов была осуществлена А.А. Спицыным в издании «Курганы С.-Петербургской губернии в раскопках Л.К. Ивановского». Коллекции из раскопок Л.К. Ивановского в основной массе сохранились и находятся в фондах Государственного Исторического музея в Москве и Государственного Эрмитажа в Санкт-Петербурге. Краниологическая коллекция хранится в Музее антропологии и этнографии им. Петра I (Кунсткамера) и в Антропологическом музее в Москве.

В 1878 г. четыре кургана на берегу р. Оредеж, близ деревни Ново-Сиверская было раскопано слушателями Петербургского Археологического института: в двух из них обнаружены вещи, один оказался пустым, один – безынвентарным. Также было обследовано несколько разрушенных распашкой курганных насыпей. В 1903 г. слушатели Петербургского Археологического института раскопали 9 насыпей в могильнике у д. Войковицы. Раскопки произведены на довольно хорошем методическом уровне с описанием положения костяка и сопроводительного инвентаря. Небольшие раскопки производились в 1912 г. в могильнике Войковицы А.А.Спицыным.

При работах по составлению археологической карты С.-Петербургской губернии часть территории современного Гатчинского района была затронута разведочными работами Н.К. Рериха и Л.Н. Целепи. Именно Н.К. Рерих обнаружил ранее не известный могильник у д. Даймище, современная юго-восточная окраина которой обследована нами в 2017 г.

Л.Н. Целепи описал археологические объекты, расположенные по течению рек Оредеж и Кремянки (на участке от д. Озерешно до д. Кремено по р. Кремянке и на участке от д. Нестерково до д. Кремено по р. Оредеж). Исследователь активно использовал сведения, предоставленные местными жителями, прежде всего преподавательницами земских училищ. Осмотрел он лично все известные ему со слов информаторов объекты или нет, сказать трудно, но части из них, безусловно, видел, о чем свидетельствует рисунок каменных крестов в его дневнике.

Следующий этап изучения археологических памятников на рассматриваемой территории связан с работами Палеоэтнологического отряда ГАИМК под руководством П.П. Ефименко в 1927–1931 гг. Основными задачами Палеоэтнологического отряда были: учет литературного, архивного и музейного материала по памятникам региона; регистрация памятников и их полевое обследование; сбор сведений о причинах разрушения памятников и подготовке мероприятий для их охраны. На территории Гатчинского района работали сотрудники Палеоэтнологического отряда Б.А. Коишевский и Л.С. Генералова. Основное внимание исследователи уделили курганным могильникам, отмеченным Л.К. Ивановским в районе Балтийской железной дороги: Ребболово, Хонголово, Войковицы, Таровицы–1, Яскелево, Ижора, Смольково, Большие Борницы, Большое Тяглино, но был выявлен и ряд новых памятников: Тайцы–1, Тайцы–2, Мозино, Таровицы–2.

Небольшие раскопки осуществлялись сотрудниками ГАИМК лишь в нескольких могильниках и были обусловлены учебными целями или необходимостью проведения строительных работ:

- в 1932–1933 гг. В. И. Равдоникасом проводились раскопки могильника, открытого при строительных работах в центре города Гатчина. За два полевых сезона было исследовано 3 кургана и 22 грунтовых захоронения;

- в 1935–1936 гг. были организованы учебные раскопки с участием слушателей курсов полевых работников ГАИМК близ д. Матакюля Гатчинского района под руководством П.Н. Третьякова, А.В. Мачинского и А.П. Круглова. Всего за время работ исследовано 3 кургана;

- в 1960 г. один курган в могильнике у д. Матакюля Гатчинского района исследовался студентами Ленинградского университета. В 1960 и 1968 гг. клубом юных археологов под руководством О.И. Давидан здесь было раскопано еще два кургана.

Новый этап в изучении древностей Северо-Запада наступил в начале 1970-х годов и связан с работами Ленинградского отделения Института Археологии АН СССР (ныне ИИМК РАН), Ленинградского гос. университета и Ленинградского отделения ВООПИК. В 1974 г. Е.А. Рябинин начал масштабные разведочные работы в западных районах Ленинградской области, включая Гатчинский. Основными задачами работ были обследование современного состояния известных памятников и поиск новых. В Гатчинском районе ранее не известные археологические объекты были выявлены у деревень Фьонатово, Мельница, Покровка, Белогорка, у поселка Дивенский. В 1974 и 1977 гг. проводились раскопки на могильнике у д. Фьонатово.

В 1975–1978 гг. В.А. Кольчатов провел раскопки могильников у деревни Даймище и учхоза Войковицы. В Войковицах раскопано 7 курганов. Курганная группа у д. Даймище была исследована полностью: раскопан 71 курган, могильник датируется XI – первой пол. XIII в.

Тогда же В.А. Кольчатов совместно с Ленинградским областным отделением Всероссийского общества охраны памятников истории и культуры предпринял разведочные работы в Ломоносовском, Волосовском и Гатчинском районах. В Гатчинском районе были найдены две насыпи у д. Вохоново, обследованы курганный и грунтовый могильники у д. Таровицы, установлена утрата курганных групп Гонголово и Ребболово (распаханы).

В 1984–1985 гг. В.А. Лапшин, работая над составлением археологической карты Ленинградской области, провел разведки в западных районах области, в том числе в Гатчинском. При обследовании особое внимание обращалось на пункты, известные по результатам предшествовавших работ, а также упомянутые в новгородских писцовых книгах. В ходе разведочных работ был выявлен ряд новых объектов – курганные группы у дд. Питкелево, Куровицы, Кремено, грунтовый могильник у д. Третий хутор, средневековое селище у д. Таровицы (Таровицы–3), курганная группа в усадьбе Дылицы; установлена утрата некоторых памятников (могильники у д. Мутаколя, Алапурская, Тайцы–1, Мозино, Вохоново, Сяськелево, Ижора, Большое Тяглино, Меньково и др.).

В последние годы археологические работы на территории Гатчинского района

связаны в основном с хозяйственным освоением отдельных участков и с охранными археологическими работами. Так, разведки и охранные раскопки погребальных памятников проводились ИИМК РАН и СПбГУ в зоне реконструкции участка железной дороги Мга – Гатчина – Веймарн – Ивангород. В могильнике у д. Большие Борницы было раскопано около 20 курганов, примыкавших непосредственно к насыпи полотна и которые, в соответствии с проектом реконструкции железной дороги, могли пострадать при ее модернизации. В ходе разведок были обследованы уже известные памятники: курганные могильники у д. Большие Борницы и в усадьбе Дылицы, – а также впервые обнаружены поселение у д. Шпаньково и сопка в усадьбе Дылицы. Необходимо отметить разведочные обследования, проводящиеся на территории Гатчинского района под руководством научного сотрудника Музея-усадьбы Н.К. Рериха в Изваре И.В. Стасюка.

В 2017–2018 гг. экспедицией СПбГУ под руководством Е.Р. Михайловой были обследованы ранее выявленные Ю.М. Лесманом объекты близ д. Заозерье и в п. Белогорка, интерпретированные как крайние пункты распространения псковских длинных курганов и сопок, а также место находки комплекса средневековых предметов на территории пос. Орлино, на берегу оз. Орлинского.

В настоящее время в связи с работами по газификации Ленинградской области активно ведутся археологические разведки на участках, отведенных под проектирование поселковых и межпоселковых газопроводов, в том числе на территории Гатчинского района.

1.2. Краткая история заселения Гатчинского района

Гатчинский район расположен в восточной части Ижорской возвышенности. Эта территория начала заселяться в древнерусское время. В состав древнерусского государства вошло коренное финно-угорское население Ижорского плато, представленное племенем водь. В X-XI вв. у местного населения – южной води существовал бескурганый обряд погребения – грунтовые погребения, кремация с сожжением на стороне. В XI в. появляется новый обряд – захоронения под курганами. Курганы сооружались в XI-XIV вв., образовывали могильники.

О характере взаимоотношений водского и славянского населения можно судить на примере исследования некоторых могильников, например, по материалам раскопок Е.А. Рябинина в Бегуницах. В середине – второй половине XI в. здесь появились первые курганные насыпи, под которыми были погребены умершие с необычной для славян восточной ориентировкой погребенного и элементами прибалтийско-финской культуры в инвентаре захоронений. К финно-угорским элементам в курганной культуре Ижорского плато относятся такие детали погребальной обрядности, как меридиональная (северная и южная) ориентировка умерших, различные каменные конструкции, круги в основании курганов. Особенно отчётливо финно-угорская традиция проявляется в металлических украшениях женского костюма. Примерно на рубеже XI-XII вв. рядом с водским коллективом оседают славянские поселенцы, погребения которых образуют в составе могильника компактную обособленную группу. В ней представлены захоронения только с западной ориентацией и вещами древнерусских типов. В XII-XIII вв. наблюдается культурная интеграция обитателей двух общин посёлка, выражающаяся в повсеместном распространении новгородских изделий и резком уменьшении финских элементов. Но местное население при этом не растворилось полностью в древнерусской среде. Оно продолжало сохранять племенные традиции в характере погребальной обрядности (восточная ориентировка умерших и другие специфические детали ритуала).

Ижорская возвышенность была плотно заселена древнерусскими земледельцами и являлась основной хлебной житницей Новгородской земли. Крупные курганно-жальничные могильники XI-XV вв., насчитывающие сотни погребальных комплексов являются свидетельством длительной земледельческой оседлости.

При Александре Невском происходила христианизация края, создавались центры погостов с православными церквями и бескурганными кладбищами. В итоге к XV-XVII вв. значительная часть водского населения была славянизирована.

1.3. Анализ картографического материала

При подготовке к полевому этапу работ был проанализирован комплекс научных исследований, письменных и картографических источников по территории работ. Целью исследования стало выявление в полосе отвода населенных пунктов и других археологически изучаемых объектов, возраст которых превышает сто лет и их определение ориентировочных границ.

На предварительном этапе проанализирован комплекс исторических карт из личной коллекции автора, а также карты, представленные на интернет ресурсе «Это место».

В результате анализа картографических материалов выяснилось, что обследуемый участок расположен в пределах исторических поселений, возраст которых превышает сто лет.

Уже на Фрагмент карте бывших губерний Иван-Города, Яма, Капорья и Нэтеборга, составленной капитаном Бергенгеймом по материалам шведских архивов на 1676 год, отмечена деревня Korrikula. На картах конца XVIII века деревня отмечена как Корбакова (илл. 5).

Карты XIX века и более поздние (илл. 7, 8) последовательно показывают деревню Корпиково (в первой половине XIX века название деревни звучит как "Корпикова"); совмещение и наложение исторических и современных карт и космоснимков показывает, что деревня развивалась на одном и том же месте.

Таким образом, при проведении археологического обследования следует ожидать выявления участков культурного слоя XIX в.

2. ФИЗИКО-ГЕОГРАФИЧЕСКАЯ И ГЕОМОРФОЛОГИЧЕСКАЯ ХАРАКТЕРИСТИКА ОБСЛЕДУЕМОЙ ТЕРРИТОРИИ

Большей частью Гатчинский район лежит на Ордовикском известняковом плато. Это относительно приподнятая равнина с небольшим уклоном в южном и юго-восточном направлениях, сложенная ордовикскими известняками, которые в ряде мест выступают почвообразующими породами, а большей частью перекрыты четвертичными, ледниковыми и водно-ледниковыми отложениями с большим участием в них доломитизированных известняков.

Почвообразующими породами ордовикского плато являются четвертичные ледниковые и водно-ледниковые отложения и изредка ордовикские известняки. Образование четвертичных отложений происходило при значительном участии дочетвертичных пород, поэтому на севере района морена за счет примеси кембрийских глин имеет серый цвет и очень тяжелый механический состав.

Самой характерной чертой ледниковых и водно-ледниковых отложений является большое участие в их составе ордовикских доломитизированных известняков. Большая часть моренных отложений относится к типу донной морены, особенно сильно обогащенной известняковыми валунами.

Водно-ледниковые наносы возникли в процессе размыва этих моренных отложений и также в той или иной степени обогащены местным известняковым материалом. Поэтому очень важно перед характеристикой почвообразующих пород остановиться на свойствах самих ордовикских известняков. Они чаще всего представлены серией доломитизированных известняков и доломитов и составляют мощную толщу (70--80 м).

Общий разрез известняковой толщи в районе, по данным всех исследованных выходов, состоит из нескольких слоев. Сверху расположен плотный мелко-кристаллический серо-бурого или серо-белого цвета доломитизированный известняк (вскипает от соляной кислоты не сильно), с частыми трещинами, нередко заполненными красной и зеленоватой девонской глиной. Книзу толщи цвет становится более желтым, появляются прослойки красной глины или мергелистого известняка. Общая мощность слоя - от 6 до 17 м. Увеличивается она с общим повышением высоты места.

Следующий слой - мергелистый темно-красный сланцеватый доломитизированный известняк - при большой мощности является водоупорным горизонтом. Под ним расположен плотный доломитизированный светло-желтый известняк с тонкими голубыми глинистыми прослойками. Содержание СаО в плотном известняке колеблется от 28 до 37%, в мергелистом - 26%. Известняки сильно доломитизированы. Содержание MgO в плотном известняке колеблется от 17 до 20%, в мергелистом - от 17 до 17,5%.

На дневную поверхность известняки выходят редко, в основном на вершинах и склонах моренных гряд напора. В этом случае почвы формируются на элювии известняков.

Ледниковые отложения - моренные суглинки с валунами и гальками кристаллических пород и местных известняков - лежат на известняках плащеобразно, более мощным покровом во впадинах, утончаясь и иногда совсем исчезая на повышениях и грядах. Содержание известнякового щебня изменчиво и зависит от мощности моренного суглинка.

При малой мощности суглинка (не более 0,5 м) примеси местного известнякового материала не меньше, чем самой массы суглинка. Более мощные суглинки (1-2 м) также карбонатны, но содержание в них известняковых валунов и галек меньше. Некарбонатные или глубоко выщелоченные от карбонатов валунные суглинки встречаются редко.

Механический состав моренных суглинков довольно однороден - это глины и тяжелые суглинки, причем самых тонких илистых частиц ($<0,001$ мм) содержится больше в менее карбонатных суглинках.

На территории плато преобладают сильнокарбонатные суглинки и глины с нейтральной или слабощелочной реакцией среды и высокой степенью насыщенности Са и Mg поглощающего комплекса породы. Довольно высоко содержание в этих породах доступных растениям форм калия и особенно фосфора.

Некарбонатные или глубоковыщелоченные моренные суглинки отличаются слабокислой реакцией среды, меньшей насыщенностью основаниями и бедностью подвижными соединениями фосфора и калия.

Песчаных и супесчаных водно-ледниковых и моренных отложений на ордовикском плато мало; они нередко залегают на равнинах под чехлом валунных суглинков. Ими сложены зандровые и камовые области.

Крупнейшие реки территории района берут начало на Ижорской возвышенности, это Оредеж (правый приток Луги) и Ижора (левый приток Невы). Вся центральная и южная часть Гатчинского района относится к бассейну Оредежа. Значительные площади в междуречьях и низинах заболочены.

Преобладают еловые сложные леса с дубравно-травяным покровом. В таких лесах часто встречаются молодые клены, липы, нередко дубы, в подлеске много жимолости, альпийской смородины, орешника.

Холмистые территории с наиболее сухими дерново-карбонатными почвами заняты еловым редколесьем с сосной, кустарниками и травами, среди которых много засухоустойчивых видов.

В понижениях рельефа формируются таволговые ельники.

Так же как и лесная растительность, растительный покров лугов и их качество тесно связаны с типами почв, на которых они формируются. На дерново-карбонатных сухих и хорошо прогреваемых почвах преобладают остепненные богатые луга. Они состоят из трясунки, горного клевера, кульбабы копьелистной, манжетки и крупных злаков -- овсеца пушистого, луговой овсяницы, тимофеевки.

На территории присутствуют бедные луга, сформированных на дерново-подзолистых почвах. Это колосковые, щучковые и белоусовые луга. Для их улучшения необходимо рыхление дернины, внесение удобрений, подсев трав.

3. МЕТОДИКА ПРОВЕДЕНИЯ АРХЕОЛОГИЧЕСКИХ РАБОТ

При проведении археологического обследования применялась методика, принятая в соответствии с «Положением о порядке проведения археологических полевых работ (археологических раскопок и разведок) и составления научной отчетной документации», утвержденным Решением Ученого совета Института археологии Российской академии наук № 32 от 20 июня 2018 г.

Изначально были проведены камеральные исследования: анализ исторических и современных карт и топографических условий участка обследования. Осуществлен сбор и анализ информации, архивных и письменных источников о наличии на изучаемой территории объектов археологического наследия. Изучена археологическая научная литература, посвященная данной территории. Известные археологические и историко-архитектурные памятники были нанесены на карту с целью выявить их местоположение относительно территории работ. В результате была написана историческая справка.

Объем археологических работ был определен методикой полевых исследований, изложенной в Положении №32 о порядке проведения археологических полевых работ (археологических раскопок и разведок) и составления научной отчетной документации, утвержденной постановлением Бюро Отделения историко-филологических наук Российской академии наук от 20 июня 2018 г. (далее – Положение).

В соответствии с требованиями пункта 3.1 «Положения» в ходе археологического обследования производился визуальный осмотр местности с целью фиксации возможных выходов культурного слоя и остатков древних сооружений.

В соответствии с требованиями пункта 3.2 «Положения» полевым исследованиям предшествовал этап ознакомления с литературными, архивными и музейными материалами, касающимися памятников истории и культуры и территорий, на которых предполагалось проведение исследований.

В соответствии с требованиями пунктов 3.6, 3.17 «Положения» в местах, где это было возможно и представлялось перспективным, были заложены 4 археологических шурфа размерами 1x1 м, выполнено 2 зачистки обнажения грунта. Общая площадь исследований – 4 м². Выбор места закладки определялся в соответствии с объективной физико-геоморфологической ситуацией на местности. Точки закладки шурфов была нанесена на топографический план; для них были определены GPS-координаты в системе WGS-84.

Основные этапы работ и фотофиксация выявленных объектов производилась двумя цифровыми камерами: Sony A230 и Olympus TG-4. Для указания масштаба при фотографировании использовалась геодезическая рейка длиной 4 м с сантиметровыми делениями.

Привязка осуществлялась к временным реперным точкам. Репер находился у северо-западного угла каждого шурфа.

Разборка напластований в каждом шурфе производилась вручную, лопатами, методом горизонтальных зачисток, по пластам глубиной 0,2-0,3 м, либо, в случае выявления четко выраженной горизонтальной стратиграфии – послойно, с фото и графической фиксацией. Расчистка объектов и пятен, участков погребенной почвы, переборка грунта велись при помощи ножей и пикировок. Для выявления структуры плотных поверхностей и удаления грунта в стесненных условиях при расчистке использовались щетки, кисти и совки.

После проведения археологических изысканий была произведена полная рекультивация шурфов методом обратной засыпки отработанного грунта.

Последний этап работ предусматривал проведение камеральной обработки полученных полевых данных и археологических материалов, разработку и написание текста отчета о проведенных археологических исследованиях.

4. АРХЕОЛОГИЧЕСКИЕ ИССЛЕДОВАНИЯ

4.1. Общая характеристика обследуемой территории

В апреле 2021 г. археологической экспедицией ООО «ПИРС» (руководитель А.А.Ситников) были проведены разведочные археологические работы земельном участке, предназначенном для размещения объекта «Распределительный газопровод по дер. Корпиково Гатчинского муниципального района Ленинградской области».

Объект обследования представляет собой трассу проектируемой линии газопровода, общей протяженностью 4 534 м, проходящую вдоль проезжей части основных улиц жилой части д.Корпиково.

Трасса обследования начинается в 20 м к ЮВ от жилого дома по адресу ул. Зеленая, 2, вдоль ул.Зеленая, до пересечения с ул.Центральная, где трасса разделяется и идет параллельно ул.Центральная в С и Ю направлении. Северная часть трассы оканчивается у жилого дома №1А по ул.Центральная, южная сворачивает в юго-западном направлении вблизи дома №38 по ул.Центральная, и далее следует вдоль проселочной дороги, затем пересекает р. Парица и следует далее через распаханное поле в направлении СЗ, оканчиваясь через 400 м от перехода через реку. Обследуемая трасса также пересекает р. Парица севернее, в районе пер.Речной. По большей части, трасса проходит вдоль дорог, пересекая непо потревоженные участки поля в северной и южной оконечности территории обследования, а также сильно заболоченную лесную полосу в районе двух переходов через р. Парица. В процессе визуального осмотра участка объектов, обладающих признаками объекта археологического наследия, выявлено не было. В процессе осмотра были устроены точки фотофиксации (точки фотофиксации 1-43, Илл.11,15-157).

Для проверки наличия или отсутствия на указанном земельном участке объектов археологического наследия на участках трассы, непо потревоженных строительными работами по прокладке дорог и строительству жилых домов, а также вблизи переходов трассы через р.Парица, были заложены 4 археологических шурфа (Шурфы №1, 3-5). В северной части трассы обследования была выполнена зачистка борта ирригационной канавы (Зачистка 2).

4.2. Шурф 1 (Илл. 58-62)

Шурф 1 размерами 1x1 м был заложен в восточной части д.Корпиково, у восточной оконечности трассы обследования, на расстоянии 18 м к ЮВ от юго-восточного угла жилого дома по ул. Центральная, 2, на ровной задернованной площадке.

За условный репер был принят северо-западный угол шурфа. Глубина шурфа с учетом контрольного прокопа составила 0.35-0.38 м. После окончания работ шурф был рекультивирован.

Координаты СЗ угла шурфа в WGS-84:

N 59°33'54.09"

E 30° 1'6.76"

Стратиграфия

Под слоем дерна мощностью до 0.05 м лежал почвенный слой коричневой, мощность которого составляла 0.15-0.2 м. Ниже лежал материк – желтая глина, прослеженная на глубину 0.15 м.

Культурный слой не выявлен. Археологический материал отсутствует.

4.3. Зачистка 2 (Илл. 63-65)

Зачистка борта ирригационной канавы (Зачистка 2) шириной 1 м была заложена в северной оконечности д.Корпиково, на расстоянии 8 м к северу от жилого дома по адресу ул. Центральная, 3В. За условный репер был принят западный угол зачистки. Глубина составила 0.6 м.

Координаты З угла зачистки в WGS-84:

N 59°34'6.53"

E 30° 0'31.11"

Стратиграфия

Под слоем дерна совокупной мощностью 0.05 м фиксировался почвенный слой коричневой супеси с включением камней мощностью до 0.3 м. Ниже лежал материк – стерильный рыжий песок, прослеженный на глубину до 0.25 м.

Культурный слой не выявлен. Археологический материал отсутствует.

4.4. Шурф 3 (Илл. 66-64)

Шурф 3 размерами 1x1 м был заложен в южной части д.Корпиково, в поле, на расстоянии 30 м к Ю Вост перехода трассы через р.Парица, в 140 м к ЗЮЗ от юго-западного угла жилого дома по адресу ул. Центральная, 26.

За условный репер был принят северо-западный угол шурфа. Глубина шурфа с учетом контрольного прокопа составила 0.55-0.6 м. После окончания работ шурф был рекультивирован.

Координаты СЗ угла шурфа в WGS-84:

N 59°33'39.81"

E 30° 0'32.82"

Стратиграфия

Под слоем дерна мощностью до 0.05 м лежал почвенный слой коричневой, мощность которого составляла 0.25 м. Ниже лежал материк – стерильный желтый песок, прослеженный на глубину 0.25-0.3 м.

Культурный слой не выявлен. Археологический материал отсутствует.

4.5. Шурф 4 (Илл. 65-69)

Шурф 4 размерами 1x1 м был заложен в центральной части д. Корпиково, на высоком коренном берегу р. Парица, на расстоянии 45 м к С от северо-восточного угла жилого дома по адресу Речной пер., 7.

За условный репер был принят северо-западный угол шурфа. Глубина шурфа с учетом контрольного прокопа составила 0.45-0.47 м. После окончания работ шурф был рекультивирован.

Координаты СЗ угла шурфа в WGS-84:

N 59°33'55.24"

E 30° 0'36.72"

Стратиграфия

Под слоем дерна мощностью до 0.05 м лежал почвенный слой коричневой супеси мощностью до 0.2-0.25 м. Ниже лежал материк – стерильный рыжий песок, который был прослежен на глубину 0.2 м.

Культурный слой не выявлен. Археологический материал отсутствует.

4.6. Шурф 5 (Илл. 70-74)

Шурф 5 размерами 1x1 м был заложен в западной части д. Корпиково, в поле, на расстоянии 20 м к Ю от места пересечения трассой обследования автомобильной дороги 41К-102.

За условный репер был принят северо-западный угол шурфа. Глубина шурфа с учетом контрольного прокопа составила 0.4 м. После окончания работ шурф был рекультивирован.

Координаты СЗ угла шурфа в WGS-84:

N 59°33'45.86"

E 30° 0'17.23"

Стратиграфия

Под слоем дерна мощностью до 0.05 м лежал почвенный слой коричневой супеси мощностью до 0.1-0.12 м. Ниже лежал материк – желтая глина, который был прослежен на глубину 0.17 м.

Культурный слой не выявлен. Археологический материал отсутствует.

ЗАКЛЮЧЕНИЕ

В апреле 2021 г. археологической экспедицией ООО «ПИРС» (руководитель А.А.Ситников) были проведены разведочные археологические работы земельном участке, предназначенном для размещения объекта «Распределительный газопровод по дер. Корпиково Гатчинского муниципального района Ленинградской области».

Объект исследования находится в западной части Северо-Западного федерального округа на юго-западе Ленинградской области, в центральной части Гатчинского района, относится к Пудостьскому сельскому поселению. Объект обследования представляет собой трассу проектируемой линии газопровода, общей протяженностью 4 534 м, проходящую вдоль проезжей части основных улиц жилой части д. Корпиково.

В целом, в ходе археологического обследования объекта был произведен визуальный осмотр территории с обязательной фотографической фиксацией, выполнены 4 (четыре) археологических шурфа (шурфы 1, 3-4) размерами 1x1 м общей площадью 4 м², а также 1 зачистка (зачистка 2) обнажения грунта. В ходе исследований какие-либо конструкции, культурные отложения, комплексы и археологический материал, представляющие историко-культурную ценность и отвечающие признакам объектов культурного (археологического) наследия, выявлены не были.

Археологическое обследование земельных участков выполнены в полном объеме исходя из технического задания к договору №761-12164-19 от 25.03.2021, согласно принятой научной полевой методике археологических исследований (Положение ОПИ ИА РАН №32 от 20.06.2018 г.).

В результате проведенных исследований какие-либо конструкции, культурные отложения, комплексы и археологический материал, представляющие историко-культурную ценность и отвечающие признакам объектов культурного (археологического) наследия, выявлены не были.


Руководитель работ



\ Ситников А.А. \

Вывод экспертизы

Экспертом сделан вывод о **возможности (положительное заключение)** проведения земляных, строительных, мелиоративных и (или) хозяйственных работ, предусмотренных статьей 25 Лесного кодекса Российской Федерации работ по использованию лесов и иных работ на земельном участке проектирования и строительства объекта «Распределительный газопровод по дер. Корпиково Гатчинского муниципального района Ленинградской области», расположенного в Гатчинском районе Ленинградской области, в связи с отсутствием выявленных объектов археологического наследия на указанном земельном участке, подлежащем воздействию земляных, строительных, мелиоративных и (или) хозяйственных работ, предусмотренных статьей 25 Лесного кодекса Российской Федерации работ по использованию лесов и иных работ.



В.Ю. Соболев

27 июня 2021 г.

Документ подписан усиленной квалифицированной цифровой подписью в соответствии с п. 22 Положения о Государственной историко-культурной экспертизе, утвержденного постановлением Правительства от 15 июля 2009 г. № 569.

Перечень приложений к заключению экспертизы:

Приложение 1. Источники и литература;

Приложение 2. Список иллюстраций; Альбом иллюстраций;

Приложение 3. Копия Разрешительной документации на право проведения археологических работ; Копии документов об аттестации Государственного эксперта;

Приложение 4. Копия Договора и Технического задания к Договору на проведение работ;

Приложение 5. Сведения о квалификации трудовых ресурсов.

Приложение 6. Копии документов, предоставленных Заказчиком.

ПРИЛОЖЕНИЕ № 1

к Акту государственной историко-культурной экспертизы земельного участка, подлежащего воздействию земляных, строительных, мелиоративных и (или) хозяйственных работ, предусмотренных статьей 25 Лесного кодекса Российской Федерации работ по использованию лесов (за исключением работ, указанных в пунктах 3, 4 и 7 части 1 статьи 25 Лесного кодекса Российской Федерации) и иных работ в случае, если федеральный орган охраны объектов культурного наследия и орган охраны объектов культурного наследия субъекта Российской Федерации не имеют данных об отсутствии на указанных землях объектов археологического наследия, включенных в реестр, и выявленных объектов археологического наследия (земельный участок проектирования и строительство объекта «Распределительный газопровод по дер. Корпиково Гатчинского муниципального района Ленинградской области»)

Источники и литература

СПИСОК ИСТОЧНИКОВ И ЛИТЕРАТУРЫ

- Bagrow L., Köhlin H. Maps of the Neva river and adjacent areas in Swedish archives. Malmö, 1953.
- Jordeböcker öfver Ingermanland: Писцовые книги Ижорской земли. Том I: годы 1618–1623. СПб., 1859. С. IV–VI.
- Tallgren A.M. The Prehistory of Ingria // ESA. 1938. XII;
- Белогубцева Н.И., Килуновская М.Е., Семенов Вл.А. Могила Георгия Георгиевича Мекленбург-Стрелицкого в Ораниенбауме // Древние культуры Центральной Азии и Санкт-Петербург. Мат-лы Всеросс. науч. конф., посвященной 70-летию со дня рождения А.Д. Грача. Дек. 1998. СПб.: Культинформ-пресс, 1998;
- Гадзяцкий С.С. Вотская и Ижорская земли Новгородского государства // Исторические записки. 1940. Т. 6;
- Генрих Латвийский. Хроника Ливонии. М.-Л., 1938;
- Герасимов Д.В., Крийска А., Холкина М.А. Археологические исследования 2012 г. на Кудрукюльской палеокозе в Нарвско-Лужском междуречье // Радловский сборник. Научные исследования и музейные проекты МАЭ РАН в 2012 г. СПб., 2013;
- Гневушев А. М. Отрывок из писцовой книги Вотской пятины, второй половины 1504–1505 гг., содержащий в себе опись дворцовых земель этой пятины. Киев, 1908;
- Добровольский И.Г., Дубов И.В., Кузьменко Ю.К. Граффити на восточных монетах: Древняя Русь и сопредельные страны. Л.: Изд-во ЛГУ, 1991;
- Долуханов П.М. История Балтики. Л., 1969;
- Квасов Д.Д. Позднечетвертичная история крупных озер и внутренних морей Восточной Европы. Л., 1975;
- Кеппен П.И. Хронологический указатель для истории инородцев Европейской России. СПб., 1861;
- Кирпичников А.Н. Каменные крепости Новгородской земли. Л., 1984;
- Колчин Б.А. Обработка железа в Московском государстве в XVI в. // МИА № 12. М.-Л., 1949;
- Конькова О.И. Археологические находки на западе Ленинградской области и проблема происхождения ижоры // Археологическое наследие Санкт-Петербурга. Вып. 2: Древности Ижорской земли. СПб., 2008;

- Конькова О.И. Ижора. Очерки истории и культуры. СПб.: МАЭ РАН, 2009;
- Коренцвит В.А. Крепость Петерштадт (археологические исследования в Ораниенбауме) // ПКНО–1993. М., 1994;
- Коренцвит В.А. Крепость Петерштадт в Ораниенбауме // Памятники истории и культуры Петербурга. Исследования и материалы. СПб., 1994;
- Куза А.В. Новгородская земля // Древнерусские княжества X–XIII вв. М.: Наука, 1975;
- Лапшин В.А. Археологическая карта Ленинградской области. Часть 1: Западные районы. – Л.: ЛО ВООПИК, 1990;
- Лебедев Г.С. Эпоха викингов в Северной Европе и на Руси. СПб.: Евразия, 2005;
- Лесман Ю.М. Хронологическая периодизация курганов Ижорского плато // Северная Русь и ее соседи в эпоху раннего средневековья. Межвузовский сборник. Л., 1982. С. 65-74.
- Марков К.К. Поздне- и послеледниковая история окрестностей Ленинграда на фоне поздне- и послеледниковой истории Балтики // Труды Комиссии по изучению четвертичного периода. Т. 4. Вып. 1. М.-Л., 1934;
- Михайлова Е.Р. Древности второй половины I тыс. вокруг Финского залива: к предыстории Пути из Варяг в Греки // Новгородский исторический сборник. № 16 (26). Вел. Новгород, 2016;
- Михайлова Е.Р. Древности Западной Ингрии I тыс. н.э.: Новые материалы // Археологические вести. Вып. 21 / Гл. ред. Е.Н. Носов. СПб.: Дмитрий Буланин, 2015;
- Моора Х.А., Моора А.Х. Из этнической истории води и ижоры // *Slaavi-läänemeresoome suhete ajaloost*. Из истории славяно-прибалтийско-финских отношений. Тл.: Ээсти раамат, 1965;
- Насонов А.Н. «Русская земля» и образование территории Древнерусского государства. Историко-географическое исследование. М., 1951;
- Неволин К.А. О пятинах и погостах новгородских в XVI веке. – СПб., 1853;
- Овсянников О.В. Копорье: Историко-архитектурный очерк. Л., 1976;
- Очерки исторической географии. Северо-Запад России. Славяне и финны / Под ред. А.С. Герда и Г.С. Лебедева. СПб., 2001;
- Писцовая книга Водской пятины 1540 г. / Под ред. А.М. Гневушева. Новгород, 1917;
- Плоткин К.М. Правовые основы охраны археологического наследия Санкт-Петербурга // Бюллетень Института истории материальной культуры РАН. № 1: Охранная археология. СПб.: ИПК «Коста», 2010;
- Плоткин К.М. Проблемы учета и сохранения археологического наследия Санкт-

- Петербурга // Труды Санкт-Петербургской археологической экспедиции СПбГУ. Том I: Археологическое изучение Санкт-Петербурга в 1996–2004 гг. СПб.: Изд-во СПбГУ, 2005;
- Рябинин Е.А. Водская земля Великого Новгорода (результаты археологических исследований 1971–1991 гг.). СПб., 2001.
- Рябинин Е.А. Финно-угорские племена в составе Древней Руси: к истории славяно-финских этнокультурных связей. (Историко-археологические очерки). СПб., 1997;
- Сергий (Тихомиров). Карты Водской пятины и ее погостов. СПб., 1905;
- Спицын А.А. Курганы Санкт-Петербургской губернии в раскопках Л.К. Ивановского (Материалы по археологии России. № 20). СПб., 1896;
- Шаскольский И.П. Проблемы этногенеза прибалтийско-финских племен Юго-Восточной Прибалтики в свете данных современной науки // Финно-угры и славяне. Л., 1979.

ПРИЛОЖЕНИЕ № 2

к Акту государственной историко-культурной экспертизы земельного участка, подлежащего воздействию земляных, строительных, мелиоративных и (или) хозяйственных работ, предусмотренных статьей 25 Лесного кодекса Российской Федерации работ по использованию лесов (за исключением работ, указанных в пунктах 3, 4 и 7 части 1 статьи 25 Лесного кодекса Российской Федерации) и иных работ в случае, если федеральный орган охраны объектов культурного наследия и орган охраны объектов культурного наследия субъекта Российской Федерации не имеют данных об отсутствии на указанных землях объектов археологического наследия, включенных в реестр, и выявленных объектов археологического наследия (земельный участок проектирования и строительство объекта «Распределительный газопровод по дер. Корпиково Гатчинского муниципального района Ленинградской области»)

Список иллюстраций

Альбом иллюстраций

СПИСОК ИЛЛЮСТРАЦИЙ

Илл.1. План-схема Ленинградской области с указанием участка производства работ. Без масштаба.

Илл.2. План-схема Гатчинского района Ленинградской области с указанием участка производства работ. Без масштаба.

Илл.3. Фрагмент карты Ленинградской области с указанием трассы побследования.

Илл.4. Фрагмент карты Ленинградской области с указанием трассы обследования.

Илл.5. Фрагмент Карты Санкт-Петербургской губернии 1792 года с указанием участка производства работ. Без масштаба.

Илл.6. Фрагмент Топографической карта окружности Санкт-Петербурга 1817 года с указанием деревни Корпикова. Без масштаба.

Илл.7. Фрагмент Подробной топографической карты окрестностей Санкт-Петербурга (Верстовка 1870-1890 годов) с указанием деревни Корпикова. Без масштаба.

Илл.8. Фрагмент Карты окрестностей Санкт-Петербурга, составленная Ю. Гашем (1909) с указанием деревни Корпикова. Без масштаба.

Илл.9. Ленинградская обл., Гатчинский район, д.Корпиково-2021. Общий план работ.

Илл.10. Ленинградская ообл., Гатчинский район, д.Корпиково-2021. Общий план работ. Использованы материалы электронного ресурса <https://www.google.com/earth>. Дата обращения - апрель 2021 года.

Илл.11. Ленинградская ообл., Гатчинский район, д.Корпиково-2021. План фотофиксации. Использованы материалы электронного ресурса <https://www.google.com/earth>. Дата обращения - апрель 2021 года.

Илл.12. Ленинградская обл., Гатчинский район, д.Корпиково-2021. Общий план работ с наложением топосъемки трассы обследования. Лист 1.

Илл.13. Ленинградская обл., Гатчинский район, д.Корпиково-2021. Общий план работ с наложением топосъемки трассы обследования. Лист 2.

Илл.14. Ленинградская обл., Гатчинский район, д.Корпиково-2021. Общий план работ с наложением топосъемки трассы обследования. Лист 3.

Илл.15. Ленинградская обл., Гатчинский район, д.Корпиково-2021. Точка фотофиксации 1. Вид с В.

Илл.16. Ленинградская обл., Гатчинский район, д.Корпиково-2021. Точка фотофиксации 2. Вид с З.

Илл.17. Ленинградская обл., Гатчинский район, д.Корпиково-2021. Точка фотофиксации 3. Вид с Ю.

Илл.18. Ленинградская обл., Гатчинский район, д.Корпиково-2021. Точка фотофиксации 4. Вид с С.

- Илл.19. Ленинградская обл., Гатчинский район, д.Корпиково-2021. Точка фотофиксации 5. Вид с ЮЗ.
- Илл.20. Ленинградская обл., Гатчинский район, д.Корпиково-2021. Точка фотофиксации 6. Вид с СЗ.
- Илл.21. Ленинградская обл., Гатчинский район, д.Корпиково-2021. Точка фотофиксации 7. Вид с ЮВ.
- Илл.22. Ленинградская обл., Гатчинский район, д.Корпиково-2021. Точка фотофиксации 8. Вид с СВ.
- Илл.23. Ленинградская обл., Гатчинский район, д.Корпиково-2021. Точка фотофиксации 9. Вид с ЮЗ.
- Илл.24. Ленинградская обл., Гатчинский район, д.Корпиково-2021. Точка фотофиксации 10. Вид с ЮВ.
- Илл.25. Ленинградская обл., Гатчинский район, д.Корпиково-2021. Точка фотофиксации 11. Вид с СЗ.
- Илл.26. Ленинградская обл., Гатчинский район, д.Корпиково-2021. Точка фотофиксации 12. Вид с ЮВ.
- Илл.27. Ленинградская обл., Гатчинский район, д.Корпиково-2021. Точка фотофиксации 13. Вид с ЮВ.
- Илл.28. Ленинградская обл., Гатчинский район, д.Корпиково-2021. Точка фотофиксации 14. Вид с В.
- Илл.29. Ленинградская обл., Гатчинский район, д.Корпиково-2021. Точка фотофиксации 15. Вид с СЗ.
- Илл.30. Ленинградская обл., Гатчинский район, д.Корпиково-2021. Точка фотофиксации 16. Вид с ЮВ.
- Илл.31. Ленинградская обл., Гатчинский район, д.Корпиково-2021. Точка фотофиксации 17. Вид с Ю.
- Илл.32. Ленинградская обл., Гатчинский район, д.Корпиково-2021. Точка фотофиксации 18. Вид с С.
- Илл.33. Ленинградская обл., Гатчинский район, д.Корпиково-2021. Точка фотофиксации 19. Вид с З.
- Илл.34. Ленинградская обл., Гатчинский район, д.Корпиково-2021. Точка фотофиксации 20. Вид с Ю.
- Илл.35. Ленинградская обл., Гатчинский район, д.Корпиково-2021. Точка фотофиксации 21. Вид с З.
- Илл.36. Ленинградская обл., Гатчинский район, д.Корпиково-2021. Точка фотофиксации 22. Вид с З.

Илл.37. Ленинградская обл., Гатчинский район, д.Корпиково-2021. Точка фотофиксации 23. Вид с С.

Илл.38. Ленинградская обл., Гатчинский район, д.Корпиково-2021. Точка фотофиксации 24. Вид с В.

Илл.39. Ленинградская обл., Гатчинский район, д.Корпиково-2021. Точка фотофиксации 25. Вид с С.

Илл.40. Ленинградская обл., Гатчинский район, д.Корпиково-2021. Точка фотофиксации 26. Вид с Ю.

Илл.41. Ленинградская обл., Гатчинский район, д.Корпиково-2021. Точка фотофиксации 27. Вид с З.

Илл.42. Ленинградская обл., Гатчинский район, д.Корпиково-2021. Точка фотофиксации 28. Вид с Ю.

Илл.43. Ленинградская обл., Гатчинский район, д.Корпиково-2021. Точка фотофиксации 29. Вид с С.

Илл.44. Ленинградская обл., Гатчинский район, д.Корпиково-2021. Точка фотофиксации 30. Вид с С.

Илл.45. Ленинградская обл., Гатчинский район, д.Корпиково-2021. Точка фотофиксации 31. Вид с С.

Илл.46. Ленинградская обл., Гатчинский район, д.Корпиково-2021. Точка фотофиксации 32. Вид с В.

Илл.47. Ленинградская обл., Гатчинский район, д.Корпиково-2021. Точка фотофиксации 33. Вид с Ю.

Илл.48. Ленинградская обл., Гатчинский район, д.Корпиково-2021. Точка фотофиксации 34. Вид с Ю.

Илл.49. Ленинградская обл., Гатчинский район, д.Корпиково-2021. Точка фотофиксации 35. Вид с ЮЗ.

Илл.50. Ленинградская обл., Гатчинский район, д.Корпиково-2021. Точка фотофиксации 36. Вид с В.

Илл.51. Ленинградская обл., Гатчинский район, д.Корпиково-2021. Точка фотофиксации 37. Вид с С.

Илл.52. Ленинградская обл., Гатчинский район, д.Корпиково-2021. Точка фотофиксации 38. Вид с ЮЗ.

Илл.53. Ленинградская обл., Гатчинский район, д.Корпиково-2021. Точка фотофиксации 39. Вид с ЮВ.

Илл.54. Ленинградская обл., Гатчинский район, д.Корпиково-2021. Точка фотофиксации 40. Вид с СЗ.

Илл.55. Ленинградская обл., Гатчинский район, д.Корпиково-2021. Точка фотофиксации 41. Вид с СЗ.

Илл.56. Ленинградская обл., Гатчинский район, д.Корпиково-2021. Точка фотофиксации 42. Вид с ЮВ.

Илл.57. Ленинградская обл., Гатчинский район, д.Корпиково-2021. Точка фотофиксации 43. Вид с СЗ.

Илл.58. Ленинградская обл., Гатчинский район, д.Корпиково-2021. Шурф 1. Месторасположение. Вид с Ю.

Илл.59. Ленинградская обл., Гатчинский район, д.Корпиково-2021. Шурф 1. До начала работ. Вид с Ю.

Илл.60. Ленинградская обл., Гатчинский район, д.Корпиково-2021. Шурф 1. Материк. Вид с Ю.

Илл.61. Ленинградская обл., Гатчинский район, д.Корпиково-2021. Шурф 1. Стратиграфия. Вид с Ю.

Илл.62. Ленинградская обл., Гатчинский район, д.Корпиково-2021. Шурф 1. Рекультивация. Вид с Ю.

Илл.63. Ленинградская обл., Гатчинский район, д.Корпиково-2021. Зачистка 2. Месторасположение. Вид с Ю.

Илл.64. Ленинградская обл., Гатчинский район, д.Корпиково-2021. Зачистка 2. До начала работ. Вид с Ю.

Илл.65. Ленинградская обл., Гатчинский район, д.Корпиково-2021. Зачистка 2. Стратиграфия. Вид с Ю.

Илл.66. Ленинградская обл., Гатчинский район, д.Корпиково-2021. Шурф 3. Месторасположение. Вид с Ю.

Илл.67. Ленинградская обл., Гатчинский район, д.Корпиково-2021. Шурф 3. До начала работ. Вид с Ю.

Илл.68. Ленинградская обл., Гатчинский район, д.Корпиково-2021. Шурф 3. Материк. Вид с Ю.

Илл.63. Ленинградская обл., Гатчинский район, д.Корпиково-2021. Шурф 3. Стратиграфия. Вид с Ю.

Илл.64. Ленинградская обл., Гатчинский район, д.Корпиково-2021. Шурф 3. Рекультивация. Вид с Ю.

Илл.65. Ленинградская обл., Гатчинский район, д.Корпиково-2021. Шурф 4. Месторасположение. Вид с Ю.

Илл.66. Ленинградская обл., Гатчинский район, д.Корпиково-2021. Шурф 4. До начала работ. Вид с Ю.

Илл.67. Ленинградская обл., Гатчинский район, д.Корпиково-2021. Шурф 4. Материк.
Вид с Ю.

Илл.68. Ленинградская обл., Гатчинский район, д.Корпиково-2021. Шурф 4.
Стратиграфия. Вид с Ю.

Илл.69. Ленинградская обл., Гатчинский район, д.Корпиково-2021. Шурф 4.
Рекультивация. Вид с Ю.

Илл.70. Ленинградская обл., Гатчинский район, д.Корпиково-2021. Шурф 5.
Месторасположение. Вид с Ю.

Илл.71. Ленинградская обл., Гатчинский район, д.Корпиково-2021. Шурф 5. До начала
работ. Вид с Ю.

Илл.72. Ленинградская обл., Гатчинский район, д.Корпиково-2021. Шурф 5. Материк.
Вид с Ю.

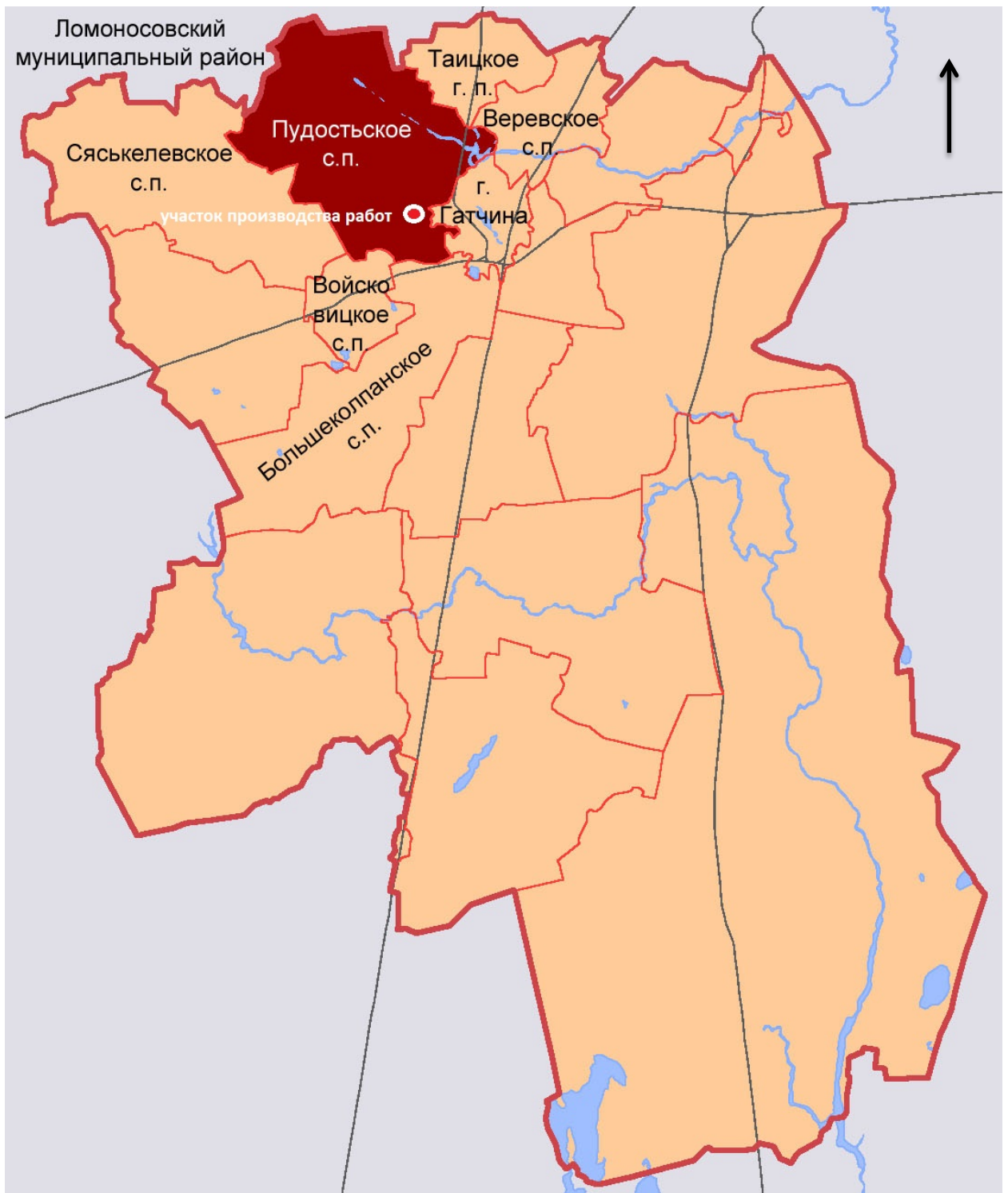
Илл.73. Ленинградская обл., Гатчинский район, д.Корпиково-2021. Шурф 5.
Стратиграфия. Вид с Ю.

Илл.74. Ленинградская обл., Гатчинский район, д.Корпиково-2021. Шурф 5.
Рекльтивация. Вид с Ю.

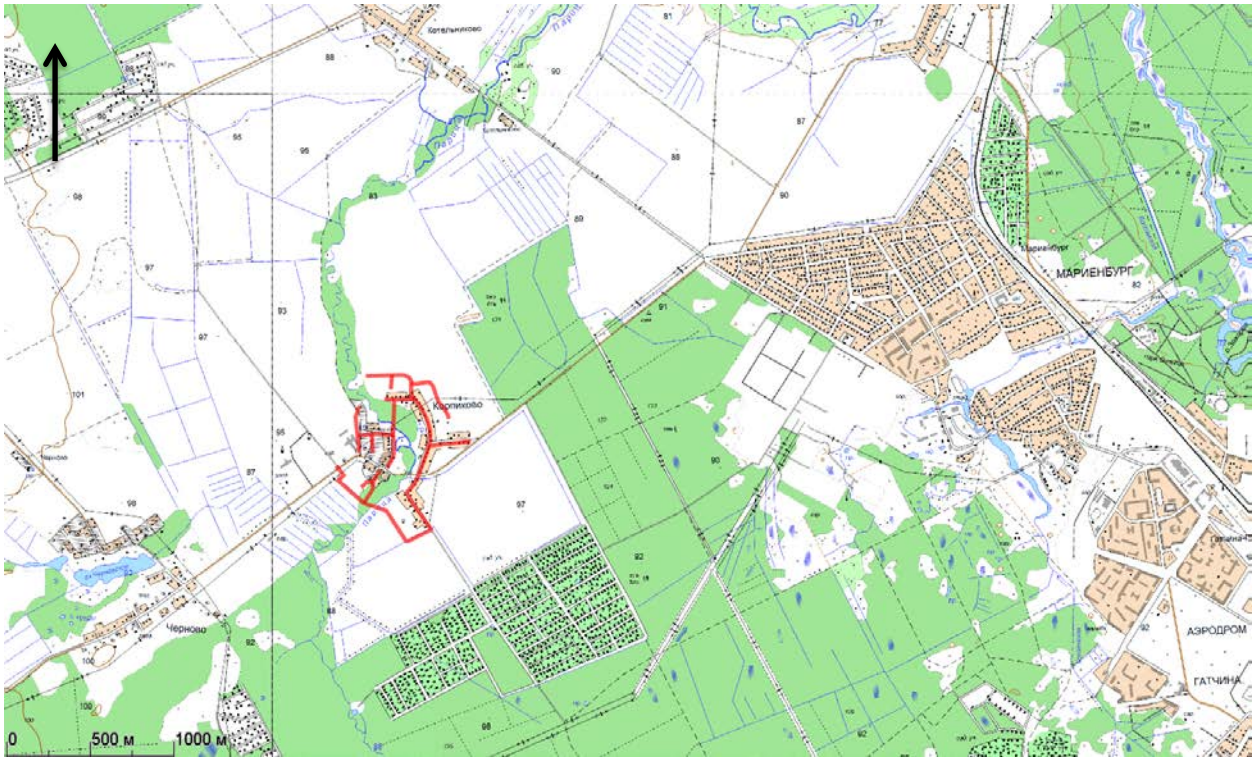
АЛЬБОМ ИЛЛЮСТРАЦИЙ



Илл. 1. План-схема Ленинградской области с указанием участка производства работ. Без масштаба.



Илл.2. План-схема Гатчинского района Ленинградской области с указанием участка производства работ. Без масштаба.



Илл.3. Фрагмент карты Ленинградской области с указанием трассы побследования.



Илл.4. Фрагмент карты Ленинградской области с указанием трассы обследования.



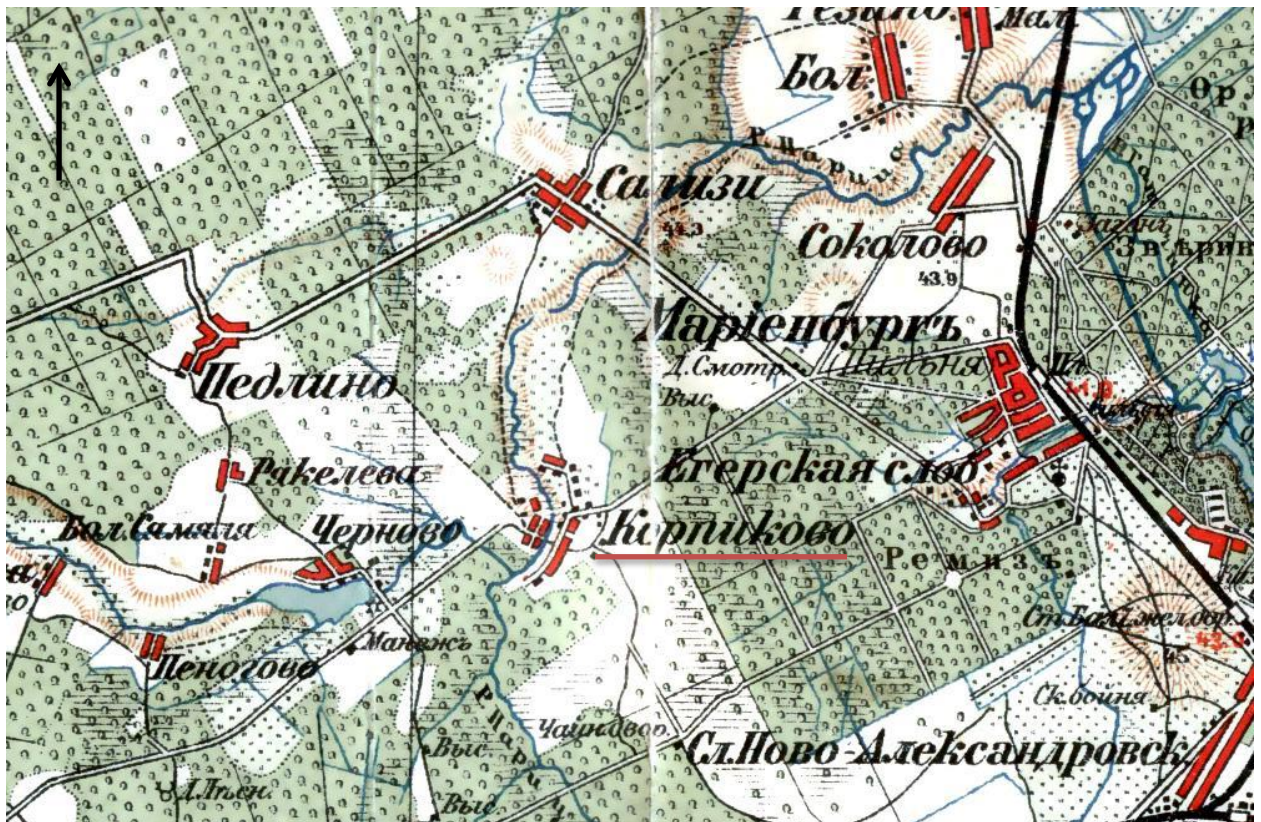
Илл.5. Фрагмент Карты Санкт-Петербургской губернии 1792 года с указанием участка производства работ. Без масштаба.



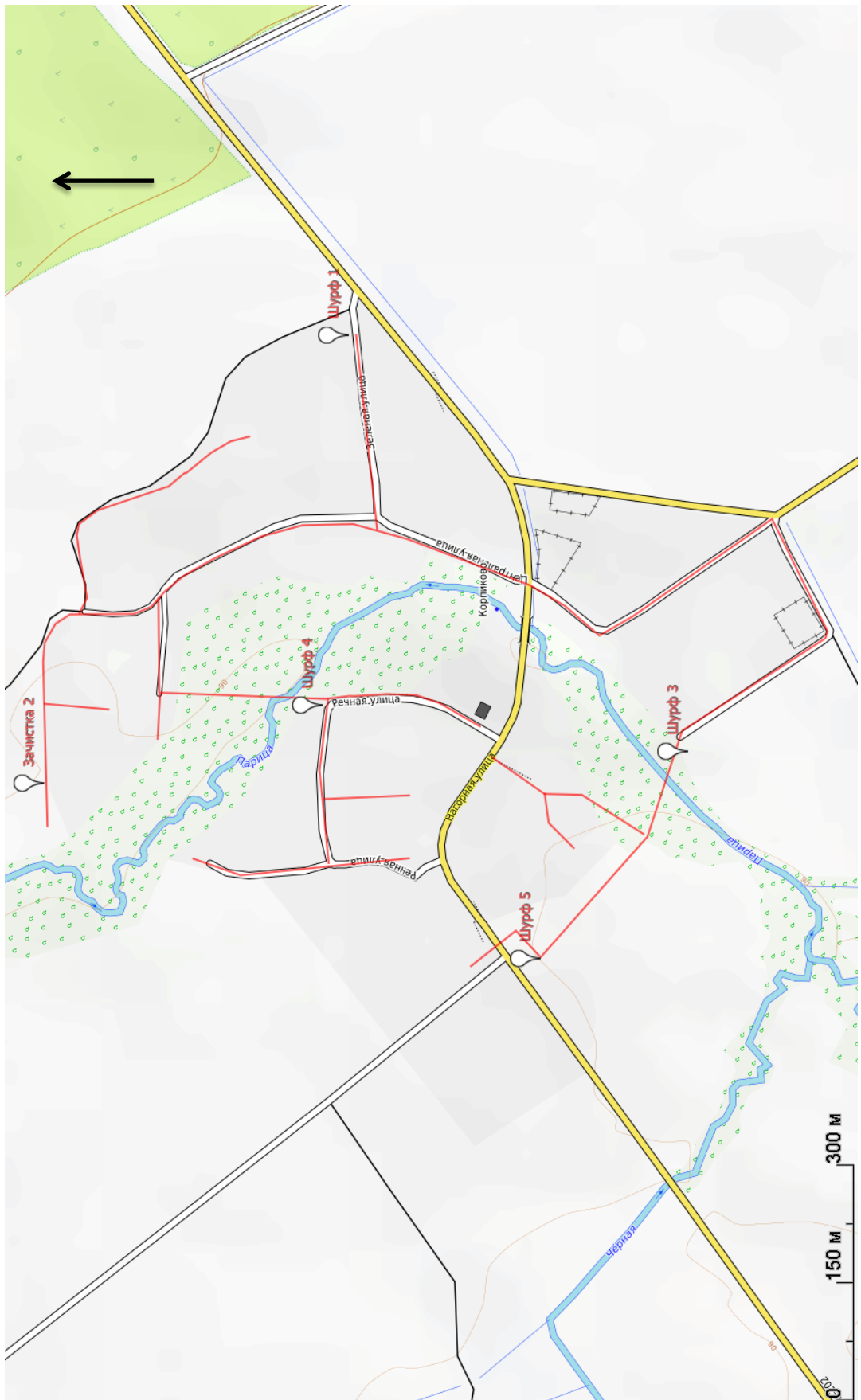
Илл.6. Фрагмент Топографической карта окрестности Санкт-Петербурга 1817 года с указанием деревни Корпикова. Без масштаба.




Илл.7. Фрагмент Подробной топографической карты окрестностей Санкт-Петербурга (Верстовка 1870-1890 годов) с указанием деревни Корпикова. Без масштаба.




Илл.8. Фрагмент Карты окрестностей Санкт-Петербурга, составленная Ю. Гашем (1909) с указанием деревни Корпикова. Без масштаба.



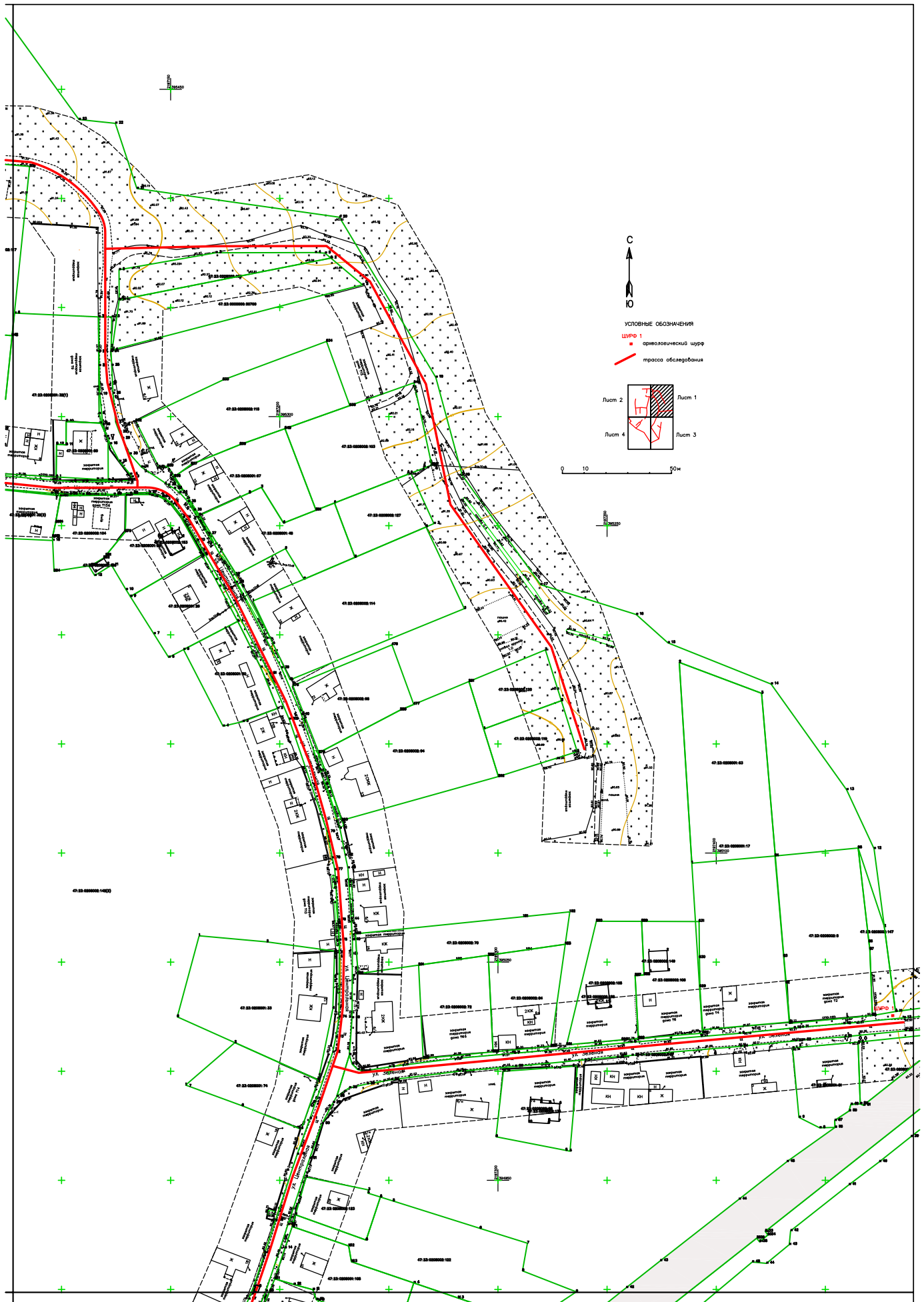
Илл.9. Ленинградская обл., Гатчинский район, д.Корпиково-2021. Общий план работ.



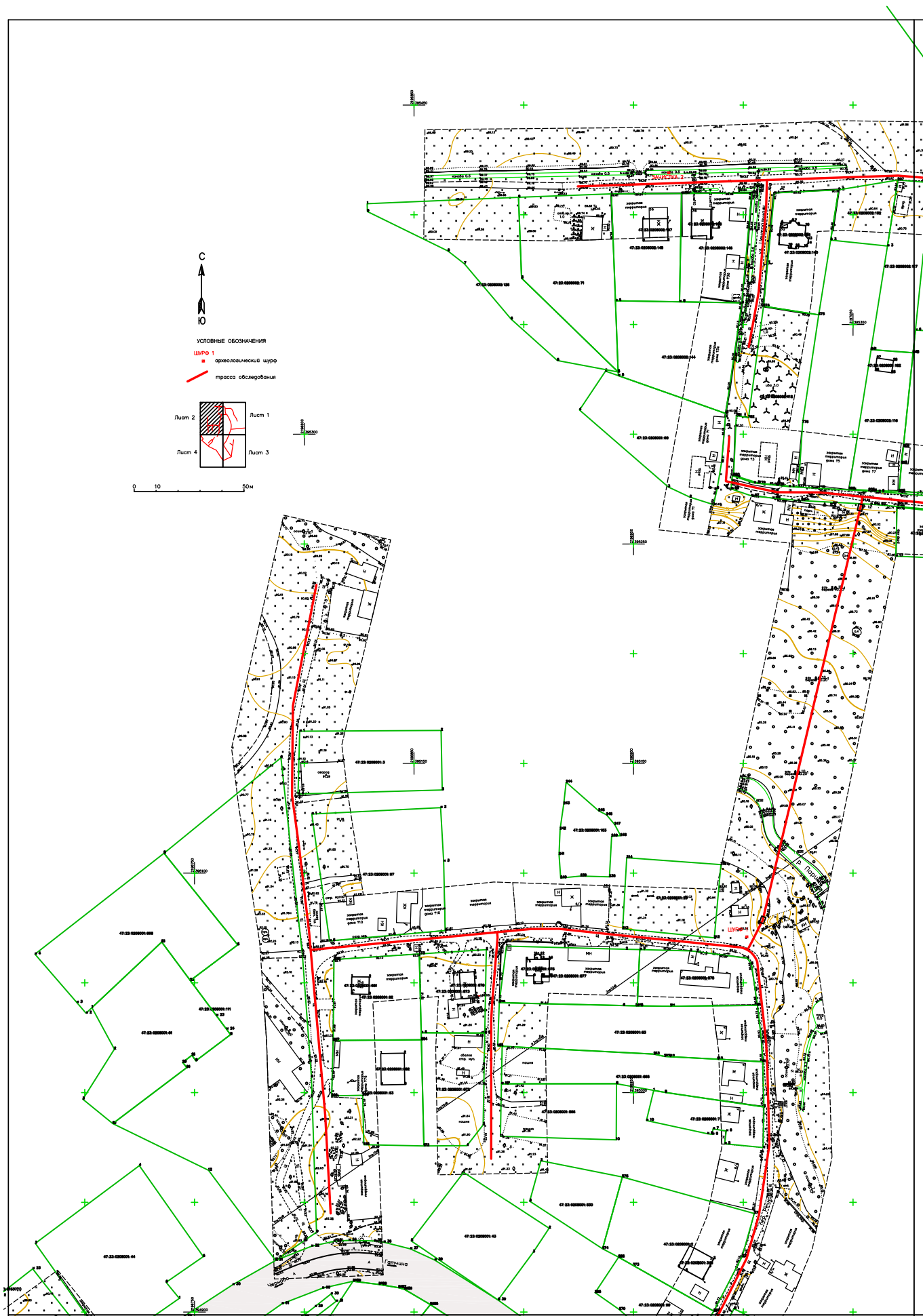
Илл. 10. Ленинградская обл., Гатчинский район, д. Корпиково-2021. Общий план работ. Использованы материалы электронного ресурса <https://www.google.com/earth>. Дата обращения - апрель 2021 года.



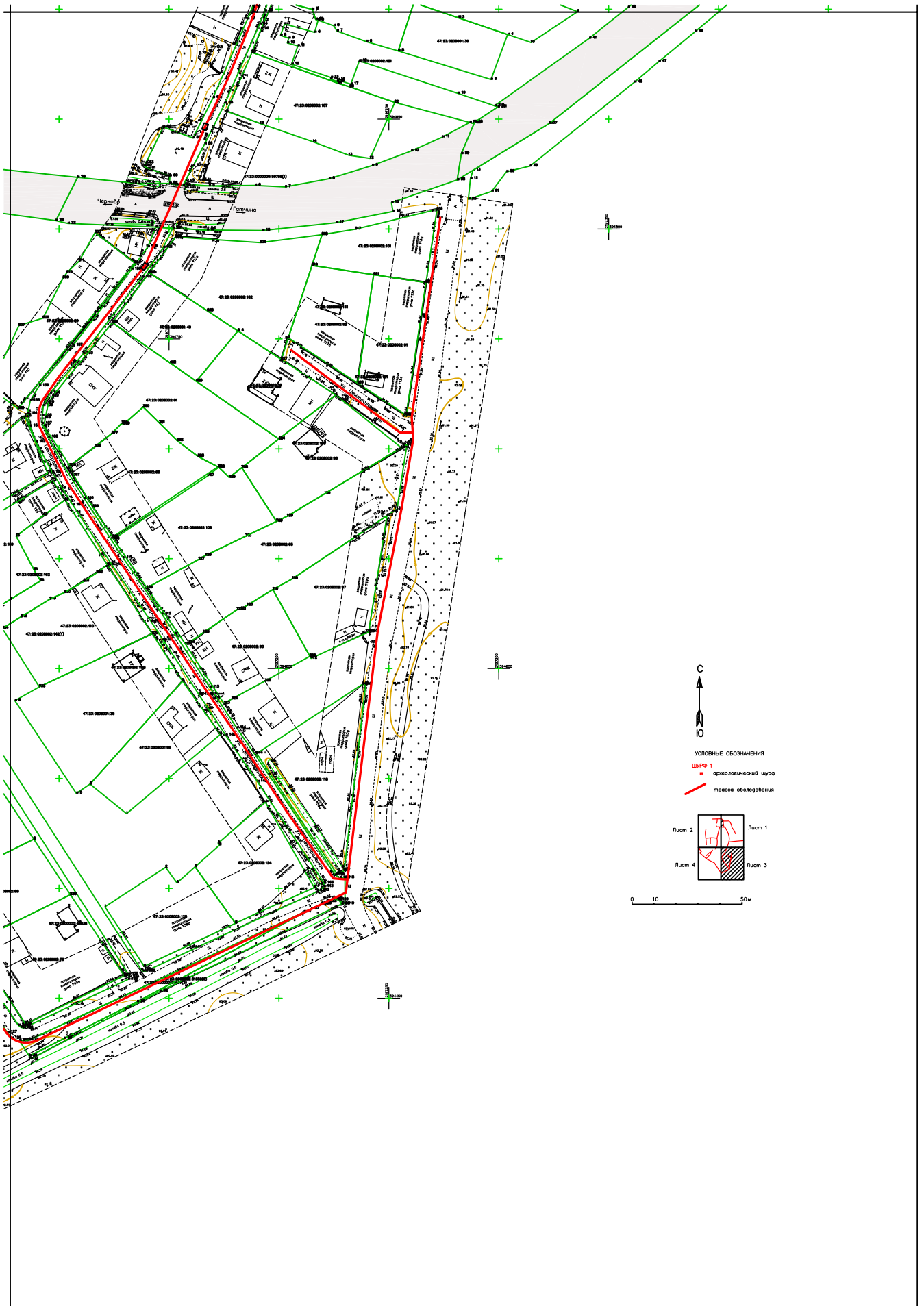
Илл.1.1. Ленинградская обл., Гатчинский район, д.Корпиково-2021. План фотофиксации. Использованы материалы электронного ресурса <https://www.google.com/earth>. Дата обращения - апрель 2021 года.



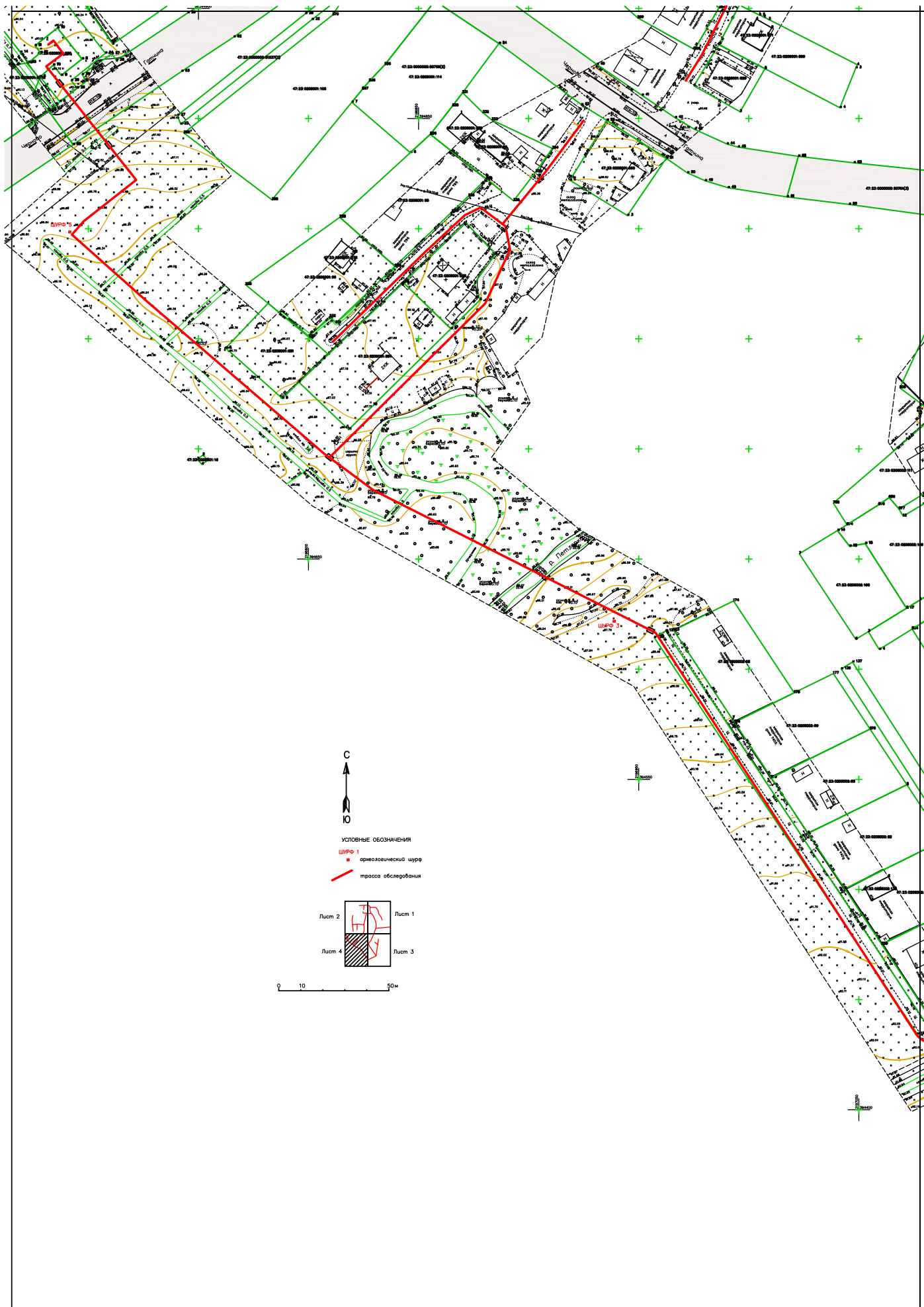
Илл.12. Ленинградская обл., Гатчинский район, д.Корпиково-2021. Общий план работ с наложением топосъемки трассы обследования. Лист 1. 47



Илл.13. Ленинградская обл., Гатчинский район, д.Корпиково-2021. Общий план работ с наложением топосъемки трассы обследования. Лист 2.



Илл.14. Ленинградская обл., Гатчинский район, д.Корпиково-2021. Общий план работ с наложением топосъемки трассы обследования. Лист 3.



Илл.15. Ленинградская обл., Гатчинский район, д.Корпиково-2021. Общий план работ с наложением топосъемки трассы обследования. Лист 4.



Илл.15. Ленинградская обл., Гатчинский район, д.Корпиково-2021. Точка фотофиксации
1. Вид с В.



Илл.16. Ленинградская обл., Гатчинский район, д.Корпиково-2021. Точка фотофиксации
2. Вид с З.



Илл.17. Ленинградская обл., Гатчинский район, д.Корпиково-2021. Точка фотофиксации
3. Вид с Ю.



Илл.18. Ленинградская обл., Гатчинский район, д.Корпиково-2021. Точка фотофиксации
4. Вид с С.



Илл.19. Ленинградская обл., Гатчинский район, д.Корпиково-2021. Точка фотофиксации
5. Вид с ЮЗ.



Илл.20. Ленинградская обл., Гатчинский район, д.Корпиково-2021. Точка фотофиксации
6. Вид с СЗ.



Илл.21. Ленинградская обл., Гатчинский район, д.Корпиково-2021. Точка фотофиксации
7. Вид с ЮВ.




Илл.22. Ленинградская обл., Гатчинский район, д.Корпиково-2021. Точка фотофиксации
8. Вид с СВ.



Илл.23. Ленинградская обл., Гатчинский район, д.Корпиково-2021. Точка фотофиксации 9. Вид с ЮЗ.



Илл.24. Ленинградская обл., Гатчинский район, д.Корпиково-2021. Точка фотофиксации 10. Вид с ЮВ.



Илл.25. Ленинградская обл., Гатчинский район, д.Корпиково-2021. Точка фотофиксации
11. Вид с СЗ.



Илл.26. Ленинградская обл., Гатчинский район, д.Корпиково-2021. Точка фотофиксации
12. Вид с ЮВ.



Илл.27. Ленинградская обл., Гатчинский район, д.Корпиково-2021. Точка фотофиксации 13. Вид с ЮВ.



Илл.28. Ленинградская обл., Гатчинский район, д.Корпиково-2021. Точка фотофиксации 14. Вид с В.



Илл.29. Ленинградская обл., Гатчинский район, д.Корпиково-2021. Точка фотофиксации
15. Вид с СЗ.



Илл.30. Ленинградская обл., Гатчинский район, д.Корпиково-2021. Точка фотофиксации
16. Вид с ЮВ.



Илл.31. Ленинградская обл., Гатчинский район, д.Корпиково-2021. Точка фотофиксации 17. Вид с Ю.



Илл.32. Ленинградская обл., Гатчинский район, д.Корпиково-2021. Точка фотофиксации 18. Вид с С.



Илл.33. Ленинградская обл., Гатчинский район, д.Корпиково-2021. Точка фотофиксации
19. Вид с З.



Илл.34. Ленинградская обл., Гатчинский район, д.Корпиково-2021. Точка фотофиксации
20. Вид с Ю.



Илл.35. Ленинградская обл., Гатчинский район, д.Корпиково-2021. Точка фотофиксации 21. Вид с 3.



Илл.36. Ленинградская обл., Гатчинский район, д.Корпиково-2021. Точка фотофиксации 22. Вид с 3.



Илл.37. Ленинградская обл., Гатчинский район, д.Корпиково-2021. Точка фотофиксации 23. Вид с С.



Илл.38. Ленинградская обл., Гатчинский район, д.Корпиково-2021. Точка фотофиксации 24. Вид с В.



Илл.39. Ленинградская обл., Гатчинский район, д.Корпиково-2021. Точка фотофиксации 25. Вид с С.



Илл.40. Ленинградская обл., Гатчинский район, д.Корпиково-2021. Точка фотофиксации 26. Вид с Ю.



Илл.41. Ленинградская обл., Гатчинский район, д.Корпиково-2021. Точка фотофиксации 27. Вид с З.



Илл.42. Ленинградская обл., Гатчинский район, д.Корпиково-2021. Точка фотофиксации 28. Вид с Ю.



Илл.43. Ленинградская обл., Гатчинский район, д.Корпиково-2021. Точка фотофиксации 29. Вид с С.



Илл.44. Ленинградская обл., Гатчинский район, д.Корпиково-2021. Точка фотофиксации 30. Вид с С.



Илл.45. Ленинградская обл., Гатчинский район, д.Корпиково-2021. Точка фотофиксации 31. Вид с С.



Илл.46. Ленинградская обл., Гатчинский район, д.Корпиково-2021. Точка фотофиксации 32. Вид с В.



Илл.47. Ленинградская обл., Гатчинский район, д.Корпиково-2021. Точка фотофиксации 33. Вид с Ю.



Илл.48. Ленинградская обл., Гатчинский район, д.Корпиково-2021. Точка фотофиксации 34. Вид с Ю.



Илл.49. Ленинградская обл., Гатчинский район, д.Корпиково-2021. Точка фотофиксации 35. Вид с ЮЗ.



Илл.50. Ленинградская обл., Гатчинский район, д.Корпиково-2021. Точка фотофиксации 36. Вид с В.



Илл.51. Ленинградская обл., Гатчинский район, д.Корпиково-2021. Точка фотофиксации 37. Вид с С.



Илл.52. Ленинградская обл., Гатчинский район, д.Корпиково-2021. Точка фотофиксации 38. Вид с ЮЗ.



Илл.53. Ленинградская обл., Гатчинский район, д.Корпиково-2021. Точка фотофиксации 39. Вид с ЮВ.



Илл.54. Ленинградская обл., Гатчинский район, д.Корпиково-2021. Точка фотофиксации 40. Вид с СЗ.



Илл.55. Ленинградская обл., Гатчинский район, д.Корпиково-2021. Точка фотофиксации 41. Вид с СЗ.



Илл.56. Ленинградская обл., Гатчинский район, д.Корпиково-2021. Точка фотофиксации 42. Вид с ЮВ.



Илл.57. Ленинградская обл., Гатчинский район, д.Корпиково-2021. Точка фотофиксации 43. Вид с СЗ.



Илл.58. Ленинградская обл., Гатчинский район, д.Корпиково-2021. Шурф 1. Месторасположение. Вид с Ю.



Илл.59. Ленинградская обл., Гатчинский район, д.Корпиково-2021. Шурф 1. До начала работ. Вид с Ю.



Илл.60. Ленинградская обл., Гатчинский район, д.Корпиково-2021. Шурф 1. Материк. Вид с Ю.




Илл.61. Ленинградская обл., Гатчинский район, д.Корпиково-2021. Шурф 1.
Стратиграфия. Вид с Ю.



Илл.62. Ленинградская обл., Гатчинский район, д.Корпиково-2021. Шурф 1.
Рекультивация. Вид с Ю.



Илл.63. Ленинградская обл., Гатчинский район, д.Корпиково-2021. Зачистка 2. Месторасположение. Вид с Ю.



Илл.64. Ленинградская обл., Гатчинский район, д.Корпиково-2021. Зачистка 2. До начала работ. Вид с Ю.



Илл.65. Ленинградская обл., Гатчинский район, д.Корпиково-2021. Зачистка 2.
Стратиграфия. Вид с Ю.



Илл.66. Ленинградская обл., Гатчинский район, д.Корпиково-2021. Шурф 3.
Месторасположение. Вид с Ю.



Илл.67. Ленинградская обл., Гатчинский район, д.Корпиково-2021. Шурф 3. До начала работ. Вид с Ю.



Илл.68. Ленинградская обл., Гатчинский район, д.Корпиково-2021. Шурф 3. Материк. Вид с Ю.



Илл.63. Ленинградская обл., Гатчинский район, д.Корпиково-2021. Шурф 3.
Стратиграфия. Вид с Ю.



Илл.64. Ленинградская обл., Гатчинский район, д.Корпиково-2021. Шурф 3.
Рекультивация. Вид с Ю.



Илл.65. Ленинградская обл., Гатчинский район, д.Корпиково-2021. Шурф 4.
Месторасположение. Вид с Ю.



Илл.66. Ленинградская обл., Гатчинский район, д.Корпиково-2021. Шурф 4. До начала работ. Вид с Ю.



Илл.67. Ленинградская обл., Гатчинский район, д.Корпиково-2021. Шурф 4. Материк. Вид с Ю.



Илл.68. Ленинградская обл., Гатчинский район, д.Корпиково-2021. Шурф 4. Стратиграфия. Вид с Ю.



Илл.69. Ленинградская обл., Гатчинский район, д.Корпиково-2021. Шурф 4.
Рекультивация. Вид с Ю.



Илл.70. Ленинградская обл., Гатчинский район, д.Корпиково-2021. Шурф 5.
Месторасположение. Вид с Ю.



Илл.71. Ленинградская обл., Гатчинский район, д.Корпиково-2021. Шурф 5. До начала работ. Вид с Ю.



Илл.72. Ленинградская обл., Гатчинский район, д.Корпиково-2021. Шурф 5. Материк. Вид с Ю.



Илл.73. Ленинградская обл., Гатчинский район, д.Корпиково-2021. Шурф 5.
Стратиграфия. Вид с Ю.



Илл.74. Ленинградская обл., Гатчинский район, д.Корпиково-2021. Шурф 5.
Рекльтивация. Вид с Ю.

ПРИЛОЖЕНИЕ № 3

к Акту государственной историко-культурной экспертизы земельного участка, подлежащего воздействию земляных, строительных, мелиоративных и (или) хозяйственных работ, предусмотренных статьей 25 Лесного кодекса Российской Федерации работ по использованию лесов (за исключением работ, указанных в пунктах 3, 4 и 7 части 1 статьи 25 Лесного кодекса Российской Федерации) и иных работ в случае, если федеральный орган охраны объектов культурного наследия и орган охраны объектов культурного наследия субъекта Российской Федерации не имеют данных об отсутствии на указанных землях объектов археологического наследия, включенных в реестр, и выявленных объектов археологического наследия (земельный участок проектирования и строительство объекта «Распределительный газопровод по дер. Корпиково Гатчинского муниципального района Ленинградской области)»

Копия Разрешительной документации на право проведения археологических работ

Копии документов об аттестации Государственного эксперта

ПРОЕКТНО-ИЗЫСКАТЕЛЬСКИЕ РЕШЕНИЯ В СТРОИТЕЛЬСТВЕ

197082, г. САНКТ-ПЕТЕРБУРГ, БОГАТЫРСКИЙ ПР., д.49, к.2, пом.318
ОГРН 1177847165198, ИНН 7814690758, КПП 781401001
р/с 40702810210000127151 в АО "ТИНЬКОФФ БАНК", БИК 044525974, 30101810145250000974



07.04.2021 № 296 / 2021
на № _____ от _____

Заместителю Председателя Правительства
Ленинградской области –
Председателю комитета по сохранению
культурного наследия
Цюю В.О.

от
Ситникова Александра Александровича
паспорт XXXXXXXXXXXXX
выдан XXXXXXXX отделом внутренних дел
города XXXXX, XX.XX.20XX г.

Уведомление о начале полевых работ

Уважаемый Владимир Олегович!

В соответствии с Федеральным законом №73-ФЗ от 25.06.2002 г. «Об объектах культурного наследия (памятниках истории и культуры) народов Российской Федерации» уведомляю Вас о том, что я, Ситников Александр Александрович, на основании Открытого листа №0284-2021 от 05.04.2021 г. приступаю к проведению археологических полевых работ со вскрытием площадей до 20 кв.м в зоне строительства межпоселкового газопровода от ГРС «Труд» с отводами на пос. Зимитицы, дер. Чирковицы со строительством распределительных сетей в Волосовском районе; распределительных газопроводов в дер. Большие поля в Сланцевском районе; по дер. Корпиково; по дер. Корпиково; по пос. Мыза-Ивановка; для газоснабжения по дер. Ст. Низковицы в Гатчинском районе Ленинградской области.

Срок действия разрешения (Открытый лист №0284-2021) до 31.12.2021 г.

Приложение:

1. Копия Открытого листа №0284-2021 от 05.04.2021 г. - 1 лист в 1 экз.

Согласовано
Генеральный директор



Ситников А.А.
07.04.2021 г.

Носова Т.В.

ПРОЕКТНО-ИЗЫСКАТЕЛЬСКИЕ РЕШЕНИЯ В СТРОИТЕЛЬСТВЕ

197082, г. САНКТ-ПЕТЕРБУРГ, БОГАТЫРСКИЙ ПР., д.49, к.2, пом.318
ОГРН 1177847165198, ИНН 7814690758, КПП 781401001
р/с 40702810210000127151 в АО "ТИНЬКОФФ БАНК", БИК 044525974, 30101810145250000974



09.04.2021 № 298 / 2021
на № _____ от _____

Главе администрации Гатчинского
муниципального района
Нещадим Л.Н.

от
Ситникова Александра Александровича
паспорт XXXXXXXXXXXXX
выдан XXXXXXXX отделом внутренних дел
города XXXXX, XX.XX.20XX г.

Уведомление о начале полевых работ

Уважаемая Людмила Николаевна !

В соответствии с Федеральным законом №73-ФЗ от 25.06.2002 г. «Об объектах культурного наследия (памятниках истории и культуры) народов Российской Федерации» уведомляю Вас о том, что я, Ситников Александр Александрович, на основании Открытого листа №0284-2021 от 05.04.2021 г. приступаю к проведению археологических полевых работ со вскрытием площадей до 20 кв.м в зоне распределительных газопроводов по дер. Черново; по дер. Корпиково; по пос. Мыза-Ивановка; для газоснабжения по дер. Ст. Низковицы в Гатчинском районе Ленинградской области.

Срок действия разрешения (Открытый лист №0284-2021) до 31.12.2021 г.

Приложения:

1. Копия Открытого листа №0284-2021 от 05.04.2021 г. - 1 лист в 1 экз.
2. Копия Уведомления о начале полевых работ от 07.04.2021 г. №296 / 2021 в комитет по сохранению культурного наследия – 1 лист в 1 экз.

С уважением,

Ситников А.А.
09.04.2021 г.

Согласовано
Генеральный директор



Носова Т.В.



Министерство культуры Российской Федерации

ОТКРЫТЫЙ ЛИСТ

№ 0284-2021

Настоящий открытый лист выдан:

Ситникову Александру Александровичу

паспорт 2805 № 707731

(серия номер паспорта)

на право проведения археологических полевых работ
в зоне строительства межпоселкового газопровода от ГРС «Труд» с отводами на пос. Зимитицы, дер. Чирковицы со строительством распределительных сетей в Волосовском районе; распределительных газопроводов в дер. Большие Поля в Сланцевском районе; по дер. Черново; по дер. Корпиково; по пос. Мыза-Ивановка; для газоснабжения по дер. Ст. Низковицы в Гатчинском районе Ленинградской области.

На основании открытого листа

Ситников Александр Александрович

(Ф.И.О)

имеет право производить следующие археологические полевые работы:
археологические разведки с осуществлением локальных земляных работ на указанной территории в целях выявления объектов археологического наследия, уточнения сведений о них и планирования мероприятий по обеспечению их сохранности.

Передоверие права на проведение археологических полевых работ по данному открытому листу другому лицу запрещается.

Срок действия открытого листа: с 05 апреля 2021 г. по 31 декабря 2021 г.

Дата принятия решения о предоставлении открытого листа: 05 апреля 2021 г.

Первый заместитель Министра

(должность)

(подпись)

С.Г.Обрывалин

(Ф.И.О)

Дата 05 апреля 2021 г.

М.П.

022238



**МИНИСТЕРСТВО КУЛЬТУРЫ
РОССИЙСКОЙ ФЕДЕРАЦИИ**

ПРИКАЗ

11 октября 2018г.

Москва

№ 1772

**Об утверждении статуса аттестованного эксперта по проведению
государственной историко-культурной экспертизы**

В соответствии со статьей 30 Федерального закона от 25 июня 2002 г. № 73-ФЗ «Об объектах культурного наследия (памятниках истории и культуры) народов Российской Федерации», с пунктом 9 Положения о государственной историко-культурной экспертизе, утвержденного постановлением Правительства Российской Федерации от 15 июля 2009 г. № 569, Положением о порядке аттестации экспертов по проведению государственной историко-культурной экспертизы, утвержденным приказом Минкультуры России от 26 августа 2010 г. № 563 (в редакции приказа Минкультуры России от 17 октября 2011 г. № 1003), руководствуясь Положением об аттестационной комиссии Минкультуры России, утвержденным приказом Минкультуры России от 29 декабря 2011 г. № 1276, протоколом заседания аттестационной комиссии Минкультуры России от 26 сентября 2018 г., п р и к а з ы в а ю:

1. Утвердить статус аттестованного эксперта по проведению государственной историко-культурной экспертизы соискателям согласно приложению.

2. Департаменту государственной охраны культурного наследия (Р.А.Рыбало) обеспечить размещение информации об аттестованных экспертах на официальном сайте Минкультуры России в сети Интернет.

3. Контроль за исполнением настоящего приказа оставляю за собой.

Заместитель Министра



С.Г.Обрывалин

Приложение

Утверждено приказом
Министерства культуры
Российской Федерации

от «11» 10 2018 г. № 1772

**Аттестованные эксперты по проведению
государственной историко-культурной экспертизы**

| № п/п | Фамилия, имя, отчество | Объекты экспертизы |
|-------|----------------------------------------|------------------------------------------------------------------------------------------------------------------------------------------------------------------------------------------------------------------------------------------------------------------------------------------------------------------------------------------------------------------------------------------------------------------------------------------------------------------------------------------------------------------------------------------------------------------------------------------------------------------------------------------------------------------------------------------------------------------------------------------------------------------------------------------------------------------------------------------------------------------------------------------------------------------------------------------------------|
| 1. | Абуханов Абдурахман Залимханович | <ul style="list-style-type: none"> - выявленные объекты культурного наследия в целях обоснования целесообразности включения данных объектов в реестр; - документы, обосновывающие включение объектов культурного наследия в реестр; - проектная документация на проведение работ по сохранению объектов культурного наследия; - документация или разделы документации, обосновывающие меры по обеспечению сохранности объекта культурного наследия, включенного в реестр, выявленного объекта культурного наследия либо объекта, обладающего признаками объекта культурного наследия, при проведении земляных, мелиоративных, хозяйственных работ, указанных в настоящей статье работ по использованию лесов и иных работ в границах территории объекта культурного наследия либо на земельном участке, непосредственно связанном с земельным участком в границах территории объекта культурного наследия. |
| 2. | Аксенов Виктор Викторович | <ul style="list-style-type: none"> - выявленные объекты культурного наследия в целях обоснования целесообразности включения данных объектов в реестр; - документы, обосновывающие включение объектов культурного наследия в реестр; |

| | | |
|-----|---------------------------|--------------------------------------------------------------------------------------------------------------------------------------------------------------------------------------------------------------------------------------------------------------------------------------------------------------------------------------------------------------------------------------------------------------------------------------------------------------------------------------------------------------------------------------------------------------------------------------------------------------------------------------------------------------------------------------------------------------------------------------------------------------------------------------------------------------------------------------------------------------------------------------------------------------------------------------------------------------------------------------------------------------------------------------------------------------------------------------------------------------------------------------------------------------------------------------------------------------------------------------------------------------------------------------------------------------------------------------------------------------------------------------------------------------------------------------------------------------------------------------------------------------------------------------------------------------------------------------------------------------------|
| | | <p>признаками объекта культурного наследия, при проведении земляных, мелиоративных, хозяйственных работ, указанных в настоящей статье работ по использованию лесов и иных работ в границах территории объекта культурного наследия либо на земельном участке, непосредственно связанном с земельным участком в границах территории объекта культурного наследия.</p> |
| 36. | Соболев Владислав Юрьевич | <ul style="list-style-type: none"> - выявленные объекты культурного наследия в целях обоснования целесообразности включения данных объектов в реестр; - земли, подлежащие воздействию земляных, строительных, мелиоративных, хозяйственных работ, предусмотренных статьей 25 Лесного кодекса Российской Федерации работ по использованию лесов (за исключением работ, указанных в пунктах 3, 4 и 7 части 1 статьи 25 Лесного кодекса Российской Федерации) и иных работ, в случае, если указанные земли расположены в границах территорий, утвержденных в соответствии с пунктом 34.2 пункта 1 статьи 9 настоящего Федерального закона; - документы, обосновывающие включение объектов культурного наследия в реестр; - документы, обосновывающие исключение объектов культурного наследия из реестра; - документация, за исключением научных отчетов о выполненных археологических полевых работах, содержащая результаты исследований, в соответствии с которыми определяется наличие или отсутствие объектов, обладающих признаками объекта культурного наследия, на земельных участках, подлежащих воздействию земляных, строительных, мелиоративных, хозяйственных работ, указанных в настоящей статье работ по использованию лесов и иных работ; - документация или разделы документации, обосновывающие меры по обеспечению сохранности объекта культурного наследия, включенного в реестр, выявленного объекта культурного наследия либо объекта, обладающего признаками объекта культурного наследия, при проведении земляных, мелиоративных, |

| | | |
|-----|--------------------------------|------------------------------------------------------------------------------------------------------------------------------------------------------------------------------------------------------------------------------------------------------------------------------------------------------------------------------------------------------------------------------------------------------------------------------------------------------------------------------------------------------------------------------------------------------------------------------------------------------------------------------------------------------------------------------------------------------------------------------------------------------------------------------------------------------------------------------------------------------------------------------------------------------------------------------------------------------------------------------------------------------------------------------------------------------------------------------------------------------------------------------------------------------------------------------------------------------------------------------------------------------------------------------------------------------------|
| | | хозяйственных работ, указанных в настоящей статье работ по использованию лесов и иных работ в границах территории объекта культурного наследия либо на земельном участке, непосредственно связанном с земельным участком в границах территории объекта культурного наследия. |
| 37. | Сурков Алексей Владимирович | <ul style="list-style-type: none"> - выявленные объекты культурного наследия в целях обоснования целесообразности включения данных объектов в реестр; - документы, обосновывающие включение объектов культурного наследия в реестр; - документация или разделы документации, обосновывающие меры по обеспечению сохранности объекта культурного наследия, включенного в реестр, выявленного объекта культурного наследия либо объекта, обладающего признаками объекта культурного наследия, при проведении земляных, мелиоративных, хозяйственных работ, указанных в настоящей статье работ по использованию лесов и иных работ в границах территории объекта культурного наследия либо на земельном участке, непосредственно связанном с земельным участком в границах территории объекта культурного наследия; - документация, за исключением научных отчетов о выполненных археологических полевых работах, содержащая результаты исследований, в соответствии с которыми определяется наличие или отсутствие объектов, обладающих признаками объекта культурного наследия, на земельных участках, подлежащих воздействию земляных, строительных, мелиоративных, хозяйственных работ, указанных в настоящей статье работ по использованию лесов и иных работ. |
| 38. | Тарновский Владимир Викторович | <ul style="list-style-type: none"> - выявленные объекты культурного наследия в целях обоснования целесообразности включения данных объектов в реестр; - документы, обосновывающие включение объектов культурного наследия в реестр; - документы, обосновывающие изменение категории историко-культурного значения объекта культурного наследия; |

ПРИЛОЖЕНИЕ № 4

к Акту государственной историко-культурной экспертизы земельного участка, подлежащего воздействию земляных, строительных, мелиоративных и (или) хозяйственных работ, предусмотренных статьей 25 Лесного кодекса Российской Федерации работ по использованию лесов (за исключением работ, указанных в пунктах 3, 4 и 7 части 1 статьи 25 Лесного кодекса Российской Федерации) и иных работ в случае, если федеральный орган охраны объектов культурного наследия и орган охраны объектов культурного наследия субъекта Российской Федерации не имеют данных об отсутствии на указанных землях объектов археологического наследия, включенных в реестр, и выявленных объектов археологического наследия (земельный участок проектирования и строительство объекта «Распределительный газопровод по дер. Корпиково Гатчинского муниципального района Ленинградской области»)

**Копия Договора и Технического задания
к Договору на проведение работ**

764-12164-19 N2
«05» сентября 2019г.

ДОГОВОР ПОДРЯДА №

Акционерное общество
«Газпром газораспределение
Ленинградская область»
г. Санкт-Петербургская область
192148, Санкт-Петербург, ул. Пинегина д.4
Тел: 703-19-50; факс: 703-19-49
Общество с ограниченной ответственностью «Проектно-изыскательские решения в строительстве», именуемое в дальнейшем «Исполнитель», в лице генерального директора Носовой Татьяны Валерьевны, действующего на основании Устава, с одной стороны, и

Акционерное общество «Газпром газораспределение Ленинградская область», именуемое в дальнейшем «Заказчик», в лице заместителя генерального директора по капитальному строительству и инвестициям Кипуровой Натальи Викторовны, действующего на основании доверенности №58-04 от 09 апреля 2019 г., с другой стороны, вместе именуемые «Стороны», заключили настоящий договор (далее – Договор) о нижеследующем:

1. Предмет Договора

- 1.1. Исполнитель обязуется на основании заявок Заказчика выполнить работы, указанные в Приложении № 1 к настоящему Договору, на объектах, указанных в Приложении № 1 к настоящему Договору, а Заказчик принять и оплатить результаты выполненных работ.
- 1.2. Технические и другие требования к работам, являющимся предметом настоящего Договора, в соответствии с которыми Исполнитель обязуется их выполнить, изложены в Техническом задании (Приложение № 1 к настоящему Договору).

2. Цена Договора и порядок оплаты

- 2.1. Общая стоимость работ по настоящему договору составляет _____, НДС не облагается.
- 2.2. Стоимость работ по каждому объекту определяется согласно Техническому заданию (Приложение № 1 к Техническому заданию к настоящему Договору) и указывается в Заявке на выполнение работ (Приложение № 2 к настоящему Договору).
- 2.3. Стоимость работ по договору включает компенсацию всех издержек Исполнителя и причитающееся ему вознаграждение.
- 2.4. Оплата выполненных работ осуществляется путем перечисления денежных средств на расчетный счет Исполнителя, указанный в настоящем Договоре, в следующем порядке в течение 30-ти банковских дней после подписания акта приема-передачи выполненных работ.
- 2.5. Основанием для осуществления расчетов являются оформленные в соответствии с условиями настоящего Договора акты приема-передачи выполненных работ и выставленные Заказчику счета.
- 2.6. Датой оплаты считается дата списания денежных средств с расчетного счета Заказчика.
- 2.7. Стороны пришли к соглашению о том, что предусмотренный настоящим договором порядок расчетов не является коммерческим кредитом. Положения п.1 ст.317.1 Гражданского кодекса Российской Федерации к отношениям сторон не применяются.

3. Права и обязанности Сторон

- 3.1. Исполнитель обязан:
 - 3.1.1. В согласованные сроки и качественно выполнить работы, предусмотренные настоящим Договором.
 - 3.1.2. Нести полную ответственность за качество выполняемых работ по настоящему Договору.
 - 3.1.3. Информировать Заказчика о ходе выполнения работ, с предоставлением пообъектного отчета.
 - 3.1.4. Исполнять полученные в ходе проведения работ указания Заказчика, если такие указания не противоречат условиям настоящего Договора и не представляют собой вмешательство в оперативно-хозяйственную деятельность Исполнителя.
 - 3.1.5. В случаях, предусмотренных действующим законодательством, Исполнитель, в целях выполнения работ по настоящему Договору, обязан согласовать с исполнительными органами государственной власти или органами местного самоуправления документы (материалы) и (или) передать их в указанные органы.
 - 3.1.6. Исполнитель не вправе передавать результаты выполненных работ по настоящему Договору и иным образом разглашать его содержание третьим лицам без письменного согласия Заказчика.
 - 3.1.7. Исполнитель обязан письменно предупредить Заказчика обо всех не зависящих от него обстоятельствах, которые создают невозможность завершения выполняемых работ по настоящему Договору, в срок не более 3 календарных дней с даты возникновения данных обстоятельств, при этом Исполнитель освобождается от ответственности за нарушение сроков сдачи выполненных работ.
 - 3.1.8. Письменно информировать Заказчика за 5 календарных дней до начала предполагаемой сдачи-приемки выполненных работ о готовности к сдаче.
 - 3.1.9. При завершении работ по каждой заявке и после информирования об этом Заказчика, Исполнитель предоставляет Заказчику Акт о приёмке выполненных работ, с приложением к нему документов, предусмотренных Техническим заданием (Приложение № 1 к настоящему Договору).

3.1.10. В случае привлечения к выполнению работ по настоящему Договору субподрядчика (соисполнителя), Исполнитель обязан в течение 1 (одного) рабочего дня с даты заключения договора с субподрядчиком направить Заказчику по электронной почте ркс@gazprom-lenobl.ru копию заключенного договора с обязательным указанием наименования субподрядчика, фирменного наименования субподрядчика, места нахождения субподрядчика, ИНН субподрядчика, предмета и цены договора, принадлежности субподрядчика к числу субъектов малого или среднего предпринимательства.

Исполнитель не обязан привлекать к исполнению договора субподрядчиков (соисполнителей) из числа субъектов малого или среднего предпринимательства.

3.2. Исполнитель имеет право:

3.2.1. Требовать оплаты результатов выполненных работ в соответствии с условиями настоящего Договора.

3.3. Заказчик обязан:

3.3.1. Требовать от Исполнителя устранения недостатков выполненных работ.

3.3.2. Оказывать содействие Исполнителю в выполнении работ по настоящему Договору, обеспечить доступ на объекты, в отношении которых Исполнитель будет проводить работы.

3.3.3. Принять выполненные работы и оплатить их Исполнителю в порядке и на условиях, предусмотренных настоящим Договором.

3.3.4. Немедленно информировать Исполнителя обо всех изменениях, которые могут повлиять на выполнение работ по настоящему Договору.

3.4. Заказчик вправе:

3.4.1. Осуществлять текущий контроль и надзор за деятельностью Исполнителя по выполнению условий настоящего Договора, запрашивать необходимую информацию или документацию, связанную с выполнением работ.

3.4.2. Если Исполнитель не приступает своевременно к исполнению настоящего Договора, нарушает промежуточные сроки, либо выполняет работу настолько медленно, что окончание её к сроку становится явно невозможным, а также не предоставляет Заказчику информацию, предусмотренную п. 3.1.3. настоящего договора, Заказчик вправе отказаться от исполнения настоящего Договора.

3.4.3. В любое время, до сдачи ему результатов выполненных работ, отказаться от исполнения настоящего Договора, уплатив Исполнителю часть установленной цены пропорционально части работы, выполненной до получения извещения Исполнителем об отказе Заказчика от исполнения настоящего Договора.

3.4.4. Отказать в приемке работ, если в силу каких-либо причин Исполнитель не правомочен их выполнять.

3.4.5. Отказаться от оплаты выполненных работ, не согласованных с Заказчиком.

3.4.6. Требовать от Исполнителя безвозмездного устранения недостатков результата выполненной работы, выявленных при его принятии, в 15-дневный срок с момента его предоставления Заказчиком, либо в случае обнаружения недостатков, которые не могут быть устранены Исполнителем, отказаться от приемки выполненных работ, либо устранить недостатки своими силами или поручить выполнение обязательств третьим лицам за счет Исполнителя.

3.4.7. Принять результаты работ в случае досрочного выполнения работ Исполнителем.

4. Прием-передача результатов выполненных работ

4.1. После выполнения работ ИСПОЛНИТЕЛЬ направляет в адрес ЗАКАЗЧИКА подписанный Акт приема-передачи выполненных работ (Приложение № 3 к настоящему Договору, далее - Акт) в двух экземплярах.

4.2. ЗАКАЗЧИК в течение 10 (десяти) дней со дня получения Акта приема-передачи работ обязан направить ИСПОЛНИТЕЛЮ подписанный Акт или мотивированный отказ от приемки работ с указанием перечня необходимых доработок и сроков их выполнения.

4.3. Течение срока выполнения работ по отдельной заявке, установленного в Приложении № 1 к договору, не приостанавливается в связи с исправлением недостатков (выполнением доработок).

4.4. В случае досрочного выполнения работ ЗАКАЗЧИК вправе досрочно принять и оплатить работы.

5. Порядок и сроки выполнения работ по Договору

5.1. Исполнитель выполняет работы по заявкам Заказчика в порядке и в сроки, указанные в Техническом задании (Приложение № 1 к настоящему Договору).

5.2. Сроки сдачи результатов выполненных работ могут быть увеличены по соглашению Сторон исключительно в случае:

-задержки выдачи документов (материалов) исполнительными органами государственной власти или органами местного самоуправления более чем на 10 календарных дней после окончания срока, установленного для рассмотрения (согласования) документов (материалов) в указанных органах;

-вступления в действие нормативных правовых актов, которые изменяют требования к выполняемым работам либо влекут за собой необходимость проведения дополнительных работ.

6. Обстоятельства непреодолимой силы

6.1. Стороны освобождаются от ответственности за неисполнение или ненадлежащее исполнение обязательств по настоящему Договору, если исполнение оказалось невозможным вследствие обстоятельств непреодолимой силы (форс-мажор), возникших после заключения Договора, а именно: стихийные бедствия; военные действия; революции; изменения в законодательстве или принятие к исполнению нормативных ведомственных актов, препятствующих или делающих невозможным исполнение обязательств по настоящему Договору.

6.2. Сторона, для которой создалась невозможность исполнения обязательств по настоящему Договору, обязана сообщить другой Стороне об этом в письменной форме не позднее пяти дней с момента наступления обстоятельств непреодолимой силы.

6.3. При наступлении форс-мажорных обстоятельств исполнение обязательств по настоящему Договору отодвигается соразмерно времени, в течение которого действуют эти обстоятельства.

7. Расторжение Договора

7.1. Досрочное расторжение настоящего Договора возможно по соглашению Сторон оформленному в письменной форме.

7.2. Заказчик вправе расторгнуть настоящий Договор в одностороннем порядке и потребовать от Исполнителя возмещения понесенных убытков в следующих случаях:

- Исполнитель не приступает своевременно к исполнению настоящего Договора или выполняет работу настолько медленно, что окончание её к сроку становится явно невозможным;
- Исполнитель нарушает сроки выполнения работ, установленные Техническим заданием (Приложение № 1 к настоящему Договору) более чем на 10 календарных дней;
- Исполнитель нарушил сроки выполнения не по вине Заказчика более двух раз;
- Исполнитель допустил нарушение условий настоящего Договора, которое привело к существенному снижению качества Работ;
- Исполнитель по результатам выполненных работ представил документы (материалы) ненадлежащего качества и не исправил их в срок, установленный п. 3.4.6. настоящего Договора;
- лицензии или квалификационные аттестаты, подтверждающие право Исполнителя выполнять работы по договору, были аннулированы.

7.3. В случае расторжения настоящего Договора в одностороннем порядке, сторона договора, являющаяся инициатором расторжения, письменно извещает об этом другую сторону с указанием причины расторжения. Договор считается расторгнутым с даты получения данного уведомления.

7.4. Исполнитель вправе расторгнуть настоящий Договор в одностороннем порядке в следующих случаях:

- при приостановке выполнения работ по письменному указанию Заказчика на срок, превышающий 1 месяц;

8. Порядок разрешения споров

8.1. Все споры и разногласия, возникающие в связи с исполнением настоящего договора, Стороны решают в претензионном порядке. Срок рассмотрения претензии и предоставления ответа на нее составляет десять дней от даты получения претензии.

8.2. В случае, если указанные споры и разногласия не могут быть урегулированы путем переговоров или в претензионном порядке, они подлежат разрешению в арбитражном суде по месту нахождения Заказчика.

9. Ответственность Сторон

9.1. За неисполнение или ненадлежащее исполнение своих обязательств по настоящему Договору Стороны несут ответственность в соответствии с действующим законодательством Российской Федерации.

9.2. Сторона, нарушившая свои обязательства по настоящему Договору, должна устранить эти нарушения в возможно короткий срок.

9.3. Исполнитель несет ответственность за нарушение как начального и конечного, так и промежуточных сроков выполнения работ, предусмотренных настоящим Договором.

9.4. Исполнитель несет ответственность перед Заказчиком за качество выполненных работ в течение с момента подписания акта о приемке выполненных работ Сторонами.

9.5. Исполнитель не несет ответственности перед Заказчиком за нарушение сроков, предусмотренных

настоящим Договором, в случае нарушения сроков выдачи документов (материалов) государственными или муниципальными органами (п. 3.1.5 настоящего Договора), в случае, если докажет, что задержка в выдаче документов (материалов) произошла не по вине Исполнителя.

9.6. При нарушении Исполнителем сроков выполнения работ, установленных Спецификацией, Заказчик вправе потребовать от Исполнителя уплаты пени в размере 0,1 % от стоимости работ по Договору за каждый день просрочки исполнения обязательств.

9.7. В случае расторжения Договора по основаниям, предусмотренным п.7.2. настоящего договора, Заказчик вправе потребовать от Исполнителя уплаты штрафа в размере 10% от стоимости работ по Договору. Кроме того, Исполнитель обязан возместить Заказчику понесенные убытки, в том числе убытки, связанные с привлечением третьих лиц для завершения невыполненных Исполнителем по настоящему договору работ.

9.8. Проценты на сумму аванса и/или отсроченного платежа в соответствии со ст. 317.1 Гражданского кодекса Российской Федерации не начисляются и оплате не подлежат.

9.9. Начисление и уплата неустойки за неисполнение или ненадлежащее исполнение условий настоящего Договора производится на основании и в соответствии с письменной обоснованной претензией, признанной виновной стороной. Если претензия виновной стороной не признается, то сумма неустойки, причитающаяся к уплате, определяется в судебном порядке. Уплата неустойки не снимает с виновной стороны обязательств по исполнению условий настоящего Договора.

9.10. В случаях, когда работа выполнена Исполнителем с отступлениями от настоящего договора, ухудшившими результат работы, или с иными недостатками, которые делают его не пригодным для обычного использования, Заказчик вправе по своему выбору потребовать от Исполнителя:

- безвозмездного устранения недостатков в разумный срок;
- соразмерного уменьшения установленной за работу цены;
- возмещения своих расходов на устранение недостатков.

9.11. В случае привлечения Заказчика к ответственности, в том числе материальной, вследствие нарушения Исполнителем требований, установленных п. 3.1.10. настоящего Договора, Исполнитель обязан возместить Заказчику причиненные убытки.

10. Обеспечение исполнения договора

10.1. Исполнитель предоставляет Заказчику обеспечение исполнения договора в следующем порядке, сроки и размере: не предоставляется.

10.2. Предоставленное обеспечение по настоящему Договору возвращается Заказчиком Исполнителю в следующем порядке и сроки: не предоставляется.

11. Порядок заключения и срок действия договора

11.1. Настоящий Договор вступает в силу с даты его заключения и действует до 30 сентября 2020 года, а в части принятых по Договору обязательств - до их полного исполнения Сторонами.

11.2. Настоящий Договор составлен по итогам несостоявшейся закупочной процедуры (протокол № 196068 от 18.09.2019г, извещение № 31908264005) и направлен на подписание Исполнителю по адресу электронной почты: posovatianav@gmail.com

11.3. Договор заключается в порядке и сроки, установленные Извещением или Документацией о закупке.

11.4. В случае нарушения Исполнителем порядка и сроков подписания настоящего Договора, установленных Извещением или Документацией о закупке, настоящий Договор считается незаключенным, а Исполнитель - уклонившимся от заключения настоящего Договора.

12. Заключительные положения

12.1. Настоящий Договор составлен в двух экземплярах, имеющих одинаковую юридическую силу (по одному экземпляру для каждой из Сторон).

12.2. Любые изменения и дополнения к настоящему Договору действительны при условии, что они совершены в письменной форме и подписаны уполномоченными представителями обеих Сторон.

12.3. В случае изменения реквизитов, Стороны настоящего Договора обязаны уведомить об этом друг друга в письменной форме в срок не более 10 календарных дней.

12.4. В течение 3 (трех) календарных дней с даты заключения настоящего Договора Исполнитель предоставляет Заказчику сведения о цепочке собственников Исполнителя, включая бенефициаров, (в том числе конечных), и об исполнительных органах Исполнителя по адресу электронной почты: с подтверждением соответствующими документами.

В случае изменения в цепочке собственников Исполнителя, включая бенефициаров, (в том числе конечных), и (или) в исполнительных органах Исполнителя последний представляет Заказчику информацию об

изменениях по адресу электронной почты: okz-beneficiar@gazprom-lenobl.ru в течение 3 (трех) календарных дней после таких изменений с подтверждением соответствующими документами.

12.5. Заказчик вправе в одностороннем порядке отказаться от исполнения договора в случае неисполнения Исполнителем обязанностей, предусмотренных пунктами 3.1.10 и 12.4. настоящего Договора. В этом случае настоящий договор считается расторгнутым с даты получения Исполнителем письменного уведомления Заказчика об отказе от исполнения договора или с иной даты, указанной в таком уведомлении.

13. Приложения

13.1. К настоящему Договору прилагаются и являются неотъемлемой его частью:

- Техническое задание (Приложение № 1) на 9 л.,
- Заявка на выполнение работ № (Приложение № 2) на 10 л.,
- Акт приема-передачи выполненных работ (оказанных услуг) (Приложение № 3)

14. Реквизиты и подписи Сторон

Заказчик:

Акционерное общество «Газпром газораспределение Ленинградская область»

Место нахождения: 188507, Ленинградская область, Ломоносовский район, гп Новоселье, Здание административного корпуса. Нежилое. Лит. А А1
Адрес для корреспонденции: 192148, ул. Пинегина, д. 4, г. Санкт-Петербург
ИНН/КПП 4700000109/472501001
р/с 40702810109000000098
в АО «АБ «РОССИЯ»
к/с 30101810800000000861
БИК 044030861

Исполнитель:

Общество с ограниченной ответственностью «Проектно-изыскательские решения в строительстве»

Юридический адрес организации
197372, Россия, г. Санкт-Петербург, ул. Стародеревенская, д.20, к.2, лит.А, пом.7-Н, оф.1
Фактический адрес:
197082, г. Санкт-Петербург, Богатырский пр., д.49, к.2, пом.318
ИНН 7814690758
ОГРН 1177847165198
КПП 781401001
Расчетный счет 40702810210000127151
Банк АО "ТИНЬКОФФ БАНК"
Юридический адрес банка Москва, 123060, 1-й Волоколамский проезд, д. 10, стр. 1
Корр.счет банка 30101810145250000974
ИНН банка 7710140679
БИК банка 044525974
ОКПО 15589889
ОКАТО 40270562000
ОКТМО 40322000000
ОКОГУ 4210014
ОКФС 16
ОКОПФ 12300

Заместитель генерального директора по капитальному строительству и инвестициям



/Н.К.Кипурова/

Генеральный директор



М.П.

Г.В.Носова /

ТЕХНИЧЕСКОЕ ЗАДАНИЕ

Предмет работ: Проведение научно-исследовательских археологических работ в виде историко-культурного научного археологического обследования (разведки) с целью проведения государственной историко-культурной экспертизы земельного участка на 2019-2020 гг. для нужд АО «Газпром газораспределение Ленинградская область» в порядке, установленном статьей 45.1 ФЗ №73 от 25.06.2002 г.

1. Объект выполнения работ и его краткая характеристика:

Проведение историко-культурной экспертизы земельного участка путем археологической разведки в порядке, установленном статьей 45.1 ФЗ №73 от 25.06.2002 г.;

Разработка раздела об обеспечении сохранности объектов культурного наследия;

Прохождение государственной историко-культурной экспертизы раздела проектной документации об обеспечении сохранности объектов культурного наследия.

Ширина полосы отвода – 4,0 - 10,0 м.

2. Место (регион) выполнения работ: Ленинградская область

3. Срок выполнения работ:

Начало выполнения работ: В течение 100 календарных дней от даты заключения договора

Окончание выполнения работ: 30.09.2021.

4. Требования к Исполнителю.

| № п/п | Требования к Исполнителю | Документы, подтверждающие соответствие Исполнителя |
|-------|-------------------------------------------------------------------------------------------------------------------------------------------------------------------------------------------------------------------------------------------------------------------------------------------------------------------------------------------------------------------------------------------------------------------------------------------------------------------------------|------------------------------------------------------------------------------------------------------------------------------------------------------------------------------------------|
| 1. | Наличие в штате Исполнителя и(или) привлекаемого им субподрядчика/соисполнителя (в случае, если участник привлекает к выполнению работ по договору, являющегося предметом закупки, третье лицо) работника, гражданина РФ, имеющего высшее образование и обладающего научными и практическими познаниями, необходимыми для проведения археологических полевых работ и подготовки научного отчета о выполненных археологических полевых работах | Копия трудового договора, копия документа(ов) об образовании, копия паспорта гражданина РФ |
| 2. | Уставными целями деятельности Исполнителя и(или) привлекаемого им субподрядчика/соисполнителя (в случае, если Исполнитель привлекает к выполнению работ по договору, третье лицо) являются проведение археологических полевых работ, и (или) связанные с проведением археологических полевых работ научные исследования, и (или) выявление и собиране музейных предметов и музейных коллекций, и (или) подготовка кадров высшей квалификации по соответствующей специальности | Копия устава |
| 3. | Исполнитель и(или) привлекаемого им субподрядчика/соисполнителя - обязан обладать научными и практическими знаниями, необходимыми для проведения экспертизы, и удовлетворять следующим требованиям: - иметь высшее и (или) послевузовское профессиональное образование по направлению (специальности), соответствующему профилю экспертной деятельности, в исключительных случаях допускается среднее | 1)Копии документов (диплом), подтверждающих наличие необходимого уровня образования; 2)Копии документов, подтверждающих наличие необходимого стажа в зависимости от вида объекта, для |

| | | |
|--|-----------------------------------------------------------------------------------------------------------------------------------------------------------------------------------------------------------------------------------------------------------------------------------------------------------------------------------------------------------------------------------------------------------------------------------------------------------------------------------------------------------------------------------------------------------------------------------------------------------------------------------------------------------------------------------------------------------------------------------------------------------------------------------------------------------------------------------------------------------------------------------------------------------------------------------------------------------------------------------------------------------------------------------------------------------------------------------------------------------------------------------------------------------------------------------------------------------------------------------------------------------------------------------------------------------------------------------------------------------------------------------------------------------------------------------------------------------------------------------------------------------------------------------------------------------------------------------------------------------------------------------------------------------------------------------------------------------------------------------------------------------------------------------------------------------------------------------------------------------------------------------------------------------------------------------------------------------------------------------------------------------------------------------------------------------------------------------------------------------------------------------------------------------------------------------------------------------------------------------------------------------------------------------------------------------------------|-----------------------------------------------------------------------------------------------------------------------------------------------------------------------------------|
| | <p>профессиональное или дополнительное образование по профилю экспертной деятельности (если эксперт привлекается для проведения экспертизы объектов, указанных в подпункте "д" пункта 11(1) Положения о государственной историко-культурной экспертизе, утверждённого Постановлением Правительства РФ от 15.07.2009 N 569 (далее – Положение), необходимо высшее образование (бакалавриат, специалитет, магистратура, подготовка кадров высшей квалификации, осуществляемая по результатам освоения программ подготовки научно-педагогических кадров в аспирантуре) по специальностям "история", "музейное дело и охрана памятников" и "археология");</p> <ul style="list-style-type: none"> - иметь предшествующий стаж практической работы по профилю экспертной деятельности не менее 10 лет (если эксперт привлекается для проведения экспертизы объектов, указанных в подпункте "д" пункта 11(1) Положения, стаж археологических полевых работ на основании разрешения, выдаваемого федеральным органом охраны объектов культурного наследия на основании заключения Российской академии наук и подтверждающего право на проведение одного из видов археологических полевых работ (далее - открытый лист), должен составлять не менее 10 лет); - обладать знанием международных актов и законодательства Российской Федерации в области сохранения, использования, популяризации и государственной охраны объектов культурного наследия (памятников истории и культуры) народов Российской Федерации; - обладать умением проводить необходимые исследования, оформлять по их результатам соответствующие документы и заключения экспертизы; <p>Исполнитель - индивидуальный предприниматель или физическое лицо должен быть аттестован в соответствующей предмету настоящего запроса предложений области аттестации.</p> <p>Требование установлено:</p> <ul style="list-style-type: none"> - подпунктом «а» пункта 7, пунктом 9 Постановления Правительства РФ от 15.07.2009 №569 «Об утверждении Положения о государственной историко-культурной экспертизе»; - пунктом 9 раздела IV Приказа Минкультуры РФ от 26.08.2010 №563 «Об утверждении Положения о порядке аттестации экспертов по проведению государственной историко-культурной экспертизы». | <p>экспертизы которого привлекается эксперт;</p> <p>3) Копия Приказа Минкультуры России, подтверждающего прохождение аттестации в области, соответствующей предмету договора.</p> |
|--|-----------------------------------------------------------------------------------------------------------------------------------------------------------------------------------------------------------------------------------------------------------------------------------------------------------------------------------------------------------------------------------------------------------------------------------------------------------------------------------------------------------------------------------------------------------------------------------------------------------------------------------------------------------------------------------------------------------------------------------------------------------------------------------------------------------------------------------------------------------------------------------------------------------------------------------------------------------------------------------------------------------------------------------------------------------------------------------------------------------------------------------------------------------------------------------------------------------------------------------------------------------------------------------------------------------------------------------------------------------------------------------------------------------------------------------------------------------------------------------------------------------------------------------------------------------------------------------------------------------------------------------------------------------------------------------------------------------------------------------------------------------------------------------------------------------------------------------------------------------------------------------------------------------------------------------------------------------------------------------------------------------------------------------------------------------------------------------------------------------------------------------------------------------------------------------------------------------------------------------------------------------------------------------------------------------------------|-----------------------------------------------------------------------------------------------------------------------------------------------------------------------------------|

5. Привлечение Исполнителем Субподрядчика: Допускается

6. Условия выполнения работ:

1. Работы выполняются на территории Ленинградской области

2. Работы выполняются по заявкам Заказчика. Объем и перечень работ, указанный в заявке, формируется на основании Приложения №1 к Техническому заданию.

В заявке указывается объем, перечень и адрес выполнения работ.

Сметная документация входит в состав заявки и предоставляется Исполнителю совместно с заявкой Заказчика.

Срок начала выполнения работ по отдельной заявке: в течение 3 календарных дней от даты поступления заявки.

Срок выполнения работ по каждой отдельной заявке: в течение 90 календарных дней от даты начала поступления работ. Исполнитель имеет право выполнить работы по заявке досрочно.

Заказчик не позднее, чем за 1 календарный день, передает Исполнителю техническое задание на выполнение работ по конкретному объекту.

Срок подачи Заказчиком последней заявки Исполнителю на выполнение работ: за 93 календарных дня до даты окончания общего срока выполнения работ по Договору.

Объемы работ по объектам указаны в Сметной документации (Приложение №2 к Техническому заданию).

3. Состав, сроки, порядок и форма представления отчетной документации:

3.1. По результатам выполненных работ представить заказчику:

- Научно-технический отчет;

- Акт государственной историко-культурной экспертизы земельного участка.

*Отчетная документация должна соответствовать требованиям «Положения о порядке производства археологических раскопок и разведок и об открытых листах»

- Раздел проектной документации об обеспечении сохранности объектов культурного наследия;

- Акт государственной историко-культурной экспертизы раздела проектной документации об обеспечении сохранности объекта культурного наследия.

3.2. Окончательные материалы представить на магнитном и бумажном носителях

На бумажном носителе в виде текстовой и графической частей и приложений:

- Научно-технический отчет, Раздел проектной документации об обеспечении сохранности объектов культурного наследия в 2 экз. на бумажном носителе и 1 экз. на электронном носителе;

- Акт государственной историко-культурной экспертизы земельного участка в 2 экз. на бумажном носителе (из них 1- для Исполнителя)

- Акт государственной историко-культурной экспертизы раздела проектной документации об обеспечении сохранности объекта культурного наследия в 2 экз. на бумажном носителе (из них 1- для Исполнителя)

В цифровой форме:

- графические материалы в формате Adobe Acrobat (*.pdf);

- текстовые документы в формате Adobe Acrobat (*.pdf).

4. Проведение научно-исследовательских археологических работ в виде историко-культурного научного археологического обследования и прохождение государственной историко-культурной экспертизы земельного участка под строительство объекта в соответствии с Законом РФ "Об объектах культурного наследия (памятниках истории и культуры) народов Российской Федерации" от 25 июня 2002 года N 73-ФЗ

5. Разработка раздела проектной документации об обеспечении сохранности объектов культурного наследия в виде разработки проектной документации об обеспечении сохранности объектов культурного наследия и прохождение государственной историко-культурной экспертизы раздела проектной документации об обеспечении сохранности объекта культурного наследия в соответствии с Законом РФ "Об объектах культурного наследия (памятниках истории и культуры) народов Российской Федерации" от 25 июня 2002 года N 73-ФЗ.

Оплата выполненных работ производится Заказчиком при наличии оригиналов первичных документов (товарная накладная/ акт выполненных работ (услуг) и счет-фактура – для плательщиков НДС), оформленных в соответствии с требованиями действующего законодательства РФ.

7. Требования к качеству и безопасности выполнения работ (наличие сертификатов, требования по гарантийному сроку, требования к используемым Подрядчиком материалам и т.д.):

Гарантийный срок на выполненные работы составляет 24 месяца со дня подписания обеими Сторонами Акта приема-передачи выполненных работ.

8. Перечень нормативной документации:

12.1. Закон РФ "Об объектах культурного наследия (памятниках истории и культуры) народов Российской Федерации" от 25 июня 2002 года N 73-ФЗ.

12.2. Закон РСФСР «Об охране окружающей природной среды».

12.3. Постановление Совета министров СССР «Об охране и использовании памятников истории и культуры» от 16 сентября 1982 г.

12.4. Инструкция о порядке учета, обеспечения сохранности, содержания, использования и реставрации недвижимых памятников истории и культуры.

12.5. Инструкция по экологическому обоснованию хозяйственной и иной деятельности Минприроды РФ.

12.6. Методические указания по проведению проектных археологических работ в зонах народнохозяйственного строительства. М., Институт археологии АН СССР, 1990.

Заявка на выполнение работ № 15

г. Санкт-Петербург

26.04.2021 г.

Наименование объекта: «Распределительный газопровод по дер. Корпиково Гатчинского муниципального района Ленинградской области»

Местонахождение объекта: Ленинградская область, Гатчинский район

Характеристика объекта: земельный участок, предназначенный для проектирования и строительства объекта: «Распределительный газопровод по дер. Корпиково Гатчинского муниципального района Ленинградской области»

| Наименование услуги | Срок выполнения работ | Количество | Стоимость за единицу без НДС | Общая стоимость без НДС |
|---------------------------------------------------------------------------------------------------------------------------------------------------------------------------------------------------------------------------------------------------------|-----------------------|------------|------------------------------|-------------------------|
| Проведение научно-исследовательских археологических работ в виде историко-культурного научного археологического обследования (разведки) с целью проведения государственной историко-культурной экспертизы земельного участка (до 2 шурфов включительно) | 90 календарных дней | 1 усл. ед | 144 176,53 | 144 176,53 |
| Проведение научно-исследовательских археологических работ в виде историко-культурного научного археологического обследования (разведки) с целью проведения государственной историко-культурной экспертизы земельного участка (дополнительный 1 шурф) | 90 календарных дней | 3 усл. ед | 59 544,64 | 178633,92 |
| ИТОГО: | | | 322810,45 | 322810,45 |

Подписи сторон:

ИСПОЛНИТЕЛЬ:
Генеральный директор
ООО «Проектно-изыскательские
решения в строительстве»



/ Т.В. Носова /

ЗАКАЗЧИК:
Заместитель генерального директора по
капитальному строительству и
инвестициям АО «Газпром
газораспределение Ленинградская
область»



/ Н.В. Кипурова /
М.П.

ПРИЛОЖЕНИЕ № 5

к Акту государственной историко-культурной экспертизы земельного участка, подлежащего воздействию земляных, строительных, мелиоративных и (или) хозяйственных работ, предусмотренных статьей 25 Лесного кодекса Российской Федерации работ по использованию лесов (за исключением работ, указанных в пунктах 3, 4 и 7 части 1 статьи 25 Лесного кодекса Российской Федерации) и иных работ в случае, если федеральный орган охраны объектов культурного наследия и орган охраны объектов культурного наследия субъекта Российской Федерации не имеют данных об отсутствии на указанных землях объектов археологического наследия, включенных в реестр, и выявленных объектов археологического наследия (земельный участок проектирования и строительство объекта «Распределительный газопровод по дер. Корпиково Гатчинского муниципального района Ленинградской области»)

Сведения о квалификации трудовых ресурсов

ТРУДОВОЙ ДОГОВОР № 21/24

г. Санкт-Петербург

«12» марта 2021 г.

Общество с ограниченной ответственностью «Проектно-изыскательские решения в строительстве», в лице генерального директора **Носовой Татьяны Валерьевны**, действующего на основании Устава, именуемый в дальнейшем «Работодатель», с одной стороны, и **Ситников Александр Александрович**, именуемый (-ая) в дальнейшем «Работник», с другой стороны, заключили настоящий трудовой договор о нижеследующем:

1. ОБЩИЕ ПОЛОЖЕНИЯ

- 1.1. Настоящий Договор регулирует трудовые отношения между Работником и Работодателем.
- 1.2. Договор составлен с учетом законодательства Российской Федерации и является обязательным документом для Сторон, в том числе при решении трудовых споров между Работником и Работодателем в судебных и иных спорах.

2. ПРЕДМЕТ ТРУДОВОГО ДОГОВОРА

- 2.1. Работодатель поручает, а Работник принимает на себя выполнение обязанностей в должности **научного сотрудника в отделе полевых исследований**.
- 2.2. Работник осуществляет свою трудовую деятельность в соответствии с должностной инструкцией, утверждаемой Работодателем, с которой Работник ознакомлен под роспись и настоящим Договором.
- 2.3. Работник подчиняется непосредственно генеральному директору.
- 2.4. Указания непосредственного руководителя являются обязательными для работника.
- 2.5. В случае возникновения разногласий в указаниях непосредственного руководителя и руководителя организации Работник обязан выполнять указания последнего, поставив предварительно в известность своего непосредственного руководителя.
- 2.6. Для Работника работа по настоящему договору является **по совместительству**.

3. СРОК ДЕЙСТВИЯ ДОГОВОРА

- 3.1. Настоящий Договор заключен на неопределенный срок.
- 3.2. Работник обязан приступить к выполнению своих должностных обязанностей с **«12» марта 2021 г.**
- 3.3. Работнику не устанавливается испытательный срок.
- 3.4. Настоящий договор вступает в силу в день выхода Работника на работу.
- 3.5. В случае, если Работник не приступил к работе в день начала работы, установленный в п. 3.2. настоящего Договора, Работодатель имеет право аннулировать настоящий договор.

4. ПРАВА И ОБЯЗАННОСТИ СТОРОН

- 4.1. Стороны обязуются соблюдать положения Трудового кодекса Российской Федерации, законов и иных нормативных правовых актов Российской Федерации, локальных нормативных актов Работодателя.
- 4.2. Работник имеет право на:
 - 4.2.1. предоставление ему работы, обусловленной настоящим Договором;
 - 4.2.2. обеспечение Работодателем условий для безопасного и эффективного труда;
 - 4.2.3. соблюдение Работодателем требований трудового законодательства Российской Федерации;
 - 4.2.4. получения информации, необходимой для выполнения должностных обязанностей, относящихся к деятельности Работника;
 - 4.2.5. получение обусловленной настоящим Договором заработной платы;
 - 4.2.6. иные права, предусмотренные трудовым законодательством Российской Федерации.
- 4.3. Работник обязан:
 - 4.3.1. добросовестно, своевременно, на высоком профессиональном уровне исполнять свои должностные обязанности;
 - 4.3.2. бережно относиться к имуществу Работодателя, принимая меры к предотвращению причинения организации имущественного ущерба;
 - 4.3.3. возмещать Работодателю причиненный ему прямой действительный ущерб в соответствии с нормами законодательства Российской Федерации;
 - 4.3.4. соблюдать трудовую дисциплину, Правила внутреннего трудового распорядка Работодателя, правила по охране труда и технике безопасности, иные локальные нормативные акты Работодателя;
 - 4.3.5. способствовать созданию и поддержанию благоприятного делового и морального климата в организации;
 - 4.3.6. на Работника могут быть возложены и иные обязанности, предусмотренные трудовым законодательством Российской Федерации, настоящим Договором, а также приложениями к нему, локальными актами Работодателя; возложение обязанностей, не предусмотренных настоящим Договором, осуществляется в случаях и порядке, установленных Трудовым кодексом Российской Федерации.
- 4.4. Работодатель имеет право:
 - 4.4.1. требовать и контролировать выполнение Работником своих должностных обязанностей;
 - 4.4.2. контролировать соблюдение Работником трудовой дисциплины, Правил внутреннего трудового распорядка, правил по охране труда и технике безопасности, иных локальных нормативных актов Работодателя;
 - 4.4.3. требовать возмещения ущерба, причиненного Работодателю по вине Работника в соответствии с нормами законодательства Российской Федерации;
 - 4.4.4. привлекать Работника к дисциплинарной и материальной ответственности, в соответствии с законодательством Российской Федерации.
- 4.5. Работодатель обязан:
 - 4.5.1. предоставлять Работнику работу, обусловленную настоящим Договором и Должностной инструкцией;
 - 4.5.2. обеспечивать Работника оборудованным рабочим местом, отвечающим требованиям охраны труда, и иными средствами, необходимыми для исполнения им трудовых обязанностей;
 - 4.5.3. соблюдать условия и порядок оплаты труда Работнику, установленные Трудовым кодексом Российской Федерации, настоящим Договором и локальными нормативными актами Работодателя.

5. РЕЖИМ РАБОЧЕГО ВРЕМЕНИ И ВРЕМЯ ОТДЫХА

5.1. Работнику установлен следующий режим рабочего времени:

Пятидневная рабочая неделя продолжительностью 20 часов. Выходными днями является суббота и воскресенье. Перерыв для отдыха и питания 30 минут в удобное для работника время. Время начала и окончания рабочего дня Работник определяет самостоятельно.

5.2. Работник имеет право на предусмотренный законом ежегодный основной оплачиваемый отпуск продолжительностью 28 (двадцать восемь) календарных дней за каждый год работы.

5.3. Работа по настоящему Договору допускает наличие у Работника служебных командировок, т.е. выполнение служебных поручений по распоряжению Работодателя вне места постоянной работы. Возмещение расходов в случае направления Работника в служебную командировку производится в соответствии с действующим законодательством и локальными нормативными актами Работодателя.

6. УСЛОВИЯ ОПЛАТЫ ТРУДА РАБОТНИКА

6.1. Ежемесячный должностной оклад Работника составляет: **20 000 (Двадцать тысяч) рублей в месяц**. Оплата труда производится пропорционально отработанному времени.

6.2. Выплата заработной платы производится два раза в месяц: 13 и 27 числа.

6.3. По дополнительному взаимному соглашению Сторон размер и система оплаты труда в течение срока действия настоящего Договора могут быть пересмотрены.

6.4. Заработная плата выплачивается через кассу Работодателя или путем перечисления на банковский счет Работника.

7. СОЦИАЛЬНОЕ СТРАХОВАНИЕ

7.1. Работник подлежит обязательному социальному страхованию в порядке и на условиях, установленных действующим законодательством Российской Федерации.

7.2. Работнику выплачивается пособие по временной нетрудоспособности, пособие по беременности и родам в соответствии с законодательством Российской Федерации.

8. ИЗМЕНЕНИЕ СУЩЕСТВЕННЫХ УСЛОВИЙ И РАСТОРЖЕНИЕ ДОГОВОРА

8.1. Любое изменение существенных условий настоящего Договора оформляется Дополнительным соглашением, которое подписывается обеими сторонами и является неотъемлемым приложением к настоящему Договору.

8.2. Действие Договора может быть прекращено по основаниям, предусмотренным трудовым законодательством Российской Федерации.

9. ЗАКЛЮЧИТЕЛЬНЫЕ ПОЛОЖЕНИЯ

9.1. Недействительность одного или нескольких условий настоящего Договора не влечет за собой недействительности всего Договора в целом.

9.2. Споры между Сторонами настоящего Договора подлежат урегулированию путем переговоров или в порядке, предусмотренном действующим законодательством Российской Федерации.

9.3. Во всех случаях, неурегулированных настоящим Договором, Стороны руководствуются действующим законодательством Российской Федерации.

9.4. Настоящий Договор составлен в двух экземплярах на русском языке, каждый из которых имеет одинаковую юридическую силу.

9.5. Условия настоящего договора носят конфиденциальный характер и разглашению не подлежат.

10. АДРЕСА И РЕКВИЗИТЫ СТОРОН

Работодатель:

ООО «ПИРС»

197372, Россия, г. Санкт-Петербург,
Стародеревенская, д.20, к.2, лит.А, пом.7-Н, оф.1

ИНН 7814690758

КПП 781401001

р/с 40702810403000048696

в Филиале «Северная столица»

АО «Райффайзенбанк»

БИК 044030723

к/с 30101810100000000723

Тел.: 8 (904) 610-00-04

E-mail: 9013880@mail.ru

Работник:

Ситников Александр Александрович

ул. Дата рождения: 16.12.1986

Адрес: г. Тверь, Оснабрюкская ул., д.15, кв.113

Паспорт:XXXXXXXXXXXXXX

XXXXXXXXXXXXXXXXXXXX

XXXXXXXXXXXX

XXXXXXXXXXXX

Генеральный директор

Т.В Носова

М.П.



/ А.А. Ситников

ТРУДОВОЙ ДОГОВОР № 19/07

г. Санкт-Петербург

«02» сентября 2019 г.

Общество с ограниченной ответственностью «Проектно-изыскательские решения в строительстве», в лице генерального директора **Носовой Татьяны Валерьевны**, действующего на основании Устава, именуемый в дальнейшем «Работодатель», с одной стороны, и **Соболев Владислав Юрьевич**, именуемый (-ая) в дальнейшем «Работник», с другой стороны, заключили настоящий трудовой договор о нижеследующем:

1. ОБЩИЕ ПОЛОЖЕНИЯ

- 1.1. Настоящий Договор регулирует трудовые отношения между Работником и Работодателем.
- 1.2. Договор составлен с учетом законодательства Российской Федерации и является обязательным документом для Сторон, в том числе при решении трудовых споров между Работником и Работодателем в судебных и иных спорах.

2. ПРЕДМЕТ ТРУДОВОГО ДОГОВОРА

- 2.1. Работодатель поручает, а Работник принимает на себя выполнение обязанностей в должности **научного сотрудника в отделе полевых исследований**.
- 2.2. Работник осуществляет свою трудовую деятельность в соответствии с должностной инструкцией, утверждаемой Работодателем, с которой Работник ознакомлен под роспись и настоящим Договором.
- 2.3. Работник подчиняется непосредственно генеральному директору.
- 2.4. Указания непосредственного руководителя являются обязательными для работника.
- 2.5. В случае возникновения разногласий в указаниях непосредственного руководителя и руководителя организации Работник обязан выполнять указания последнего, поставив предварительно в известность своего непосредственного руководителя.
- 2.6. Для Работника работа по настоящему договору является **по совместительству**.

3. СРОК ДЕЙСТВИЯ ДОГОВОРА

- 3.1. Настоящий Договор заключен на неопределенный срок.
- 3.2. Работник обязан приступить к выполнению своих должностных обязанностей с **«02» сентября 2019 г.**
- 3.3. Работнику не устанавливается испытательный срок.
- 3.4. Настоящий договор вступает в силу в день выхода Работника на работу.
- 3.5. В случае, если Работник не приступил к работе в день начала работы, установленный в п. 3.2. настоящего Договора, Работодатель имеет право аннулировать настоящий договор.

4. ПРАВА И ОБЯЗАННОСТИ СТОРОН

- 4.1. Стороны обязуются соблюдать положения Трудового кодекса Российской Федерации, законов и иных нормативных правовых актов Российской Федерации, локальных нормативных актов Работодателя.
- 4.2. Работник имеет право на:
 - 4.2.1. предоставление ему работы, обусловленной настоящим Договором;
 - 4.2.2. обеспечение Работодателем условий для безопасного и эффективного труда;
 - 4.2.3. соблюдение Работодателем требований трудового законодательства Российской Федерации;
 - 4.2.4. получения информации, необходимой для выполнения должностных обязанностей, относящихся к деятельности Работника;
 - 4.2.5. получение обусловленной настоящим Договором заработной платы;
 - 4.2.6. иные права, предусмотренные трудовым законодательством Российской Федерации.
- 4.3. Работник обязан:
 - 4.3.1. добросовестно, своевременно, на высоком профессиональном уровне исполнять свои должностные обязанности;
 - 4.3.2. бережно относиться к имуществу Работодателя, принимая меры к предотвращению причинения организации имущественного ущерба;
 - 4.3.3. возмещать Работодателю причиненный ему прямой действительный ущерб в соответствии с нормами законодательства Российской Федерации;
 - 4.3.4. соблюдать трудовую дисциплину, Правила внутреннего трудового распорядка Работодателя, правила по охране труда и технике безопасности, иные локальные нормативные акты Работодателя;
 - 4.3.5. способствовать созданию и поддержанию благоприятного делового и морального климата в организации;
 - 4.3.6. на Работника могут быть возложены и иные обязанности, предусмотренные трудовым законодательством Российской Федерации, настоящим Договором, а также приложениями к нему, локальными актами Работодателя; возложение обязанностей, не предусмотренных настоящим Договором, осуществляется в случаях и порядке, установленных Трудовым кодексом Российской Федерации.
- 4.4. Работодатель имеет право:
 - 4.4.1. требовать и контролировать выполнение Работником своих должностных обязанностей;
 - 4.4.2. контролировать соблюдение Работником трудовой дисциплины, Правил внутреннего трудового распорядка, правил по охране труда и технике безопасности, иных локальных нормативных актов Работодателя;
 - 4.4.3. требовать возмещения ущерба, причиненного Работодателю по вине Работника в соответствии с нормами законодательства Российской Федерации;
 - 4.4.4. привлекать Работника к дисциплинарной и материальной ответственности, в соответствии с законодательством Российской Федерации.
- 4.5. Работодатель обязан:
 - 4.5.1. предоставлять Работнику работу, обусловленную настоящим Договором и Должностной инструкцией;
 - 4.5.2. обеспечивать Работника оборудованным рабочим местом, отвечающим требованиям охраны труда, и иными средствами, необходимыми для исполнения им трудовых обязанностей;
 - 4.5.3. соблюдать условия и порядок оплаты труда Работнику, установленные Трудовым кодексом Российской Федерации, настоящим Договором и локальными нормативными актами Работодателя.

5. РЕЖИМ РАБОЧЕГО ВРЕМЕНИ И ВРЕМЯ ОТДЫХА

5.1. Работнику установлен следующий режим рабочего времени:

Пятидневная рабочая неделя продолжительностью 20 часов. Выходными днями является суббота и воскресенье. Перерыв для отдыха и питания 30 минут в удобное для работника время. Время начала и окончания рабочего дня Работник определяет самостоятельно.

5.2. Работник имеет право на предусмотренный законом ежегодный основной оплачиваемый отпуск продолжительностью 28 (двадцать восемь) календарных дней за каждый год работы.

5.3. Работа по настоящему Договору допускает наличие у Работника служебных командировок, т.е. выполнение служебных поручений по распоряжению Работодателя вне места постоянной работы. Возмещение расходов в случае направления Работника в служебную командировку производится в соответствии с действующим законодательством и локальными нормативными актами Работодателя.

6. УСЛОВИЯ ОПЛАТЫ ТРУДА РАБОТНИКА

6.1. Ежемесячный должностной оклад Работника составляет: **20 000 (Двадцать тысяч) рублей в месяц**. Оплата труда производится пропорционально отработанному времени.

6.2. Выплата заработной платы производится два раза в месяц: 13 и 27 числа.

6.3. По дополнительному взаимному соглашению Сторон размер и система оплаты труда в течение срока действия настоящего Договора могут быть пересмотрены.

6.4. Заработная плата выплачивается через кассу Работодателя или путем перечисления на банковский счет Работника.

7. СОЦИАЛЬНОЕ СТРАХОВАНИЕ

7.1. Работник подлежит обязательному социальному страхованию в порядке и на условиях, установленных действующим законодательством Российской Федерации.

7.2. Работнику выплачивается пособие по временной нетрудоспособности, пособие по беременности и родам в соответствии с законодательством Российской Федерации.

8. ИЗМЕНЕНИЕ СУЩЕСТВЕННЫХ УСЛОВИЙ И РАСТОРЖЕНИЕ ДОГОВОРА

8.1. Любое изменение существенных условий настоящего Договора оформляется Дополнительным соглашением, которое подписывается обеими сторонами и является неотъемлемым приложением к настоящему Договору.

8.2. Действие Договора может быть прекращено по основаниям, предусмотренным трудовым законодательством Российской Федерации.

9. ЗАКЛЮЧИТЕЛЬНЫЕ ПОЛОЖЕНИЯ

9.1. Недействительность одного или нескольких условий настоящего Договора не влечет за собой недействительности всего Договора в целом.

9.2. Споры между Сторонами настоящего Договора подлежат урегулированию путем переговоров или в порядке, предусмотренном действующим законодательством Российской Федерации.

9.3. Во всех случаях, неурегулированных настоящим Договором, Стороны руководствуются действующим законодательством Российской Федерации.

9.4. Настоящий Договор составлен в двух экземплярах на русском языке, каждый из которых имеет одинаковую юридическую силу.

9.5. Условия настоящего договора носят конфиденциальный характер и разглашению не подлежат.

10. АДРЕСА И РЕКВИЗИТЫ СТОРОН

Работодатель:

ООО «ПИРС»

197372, Россия, г. Санкт-Петербург, ул.

Стародеревенская, д.20, к.2, лит.А, пом.7-Н, оф.1

ИНН 7814690758

КПП 781401001

р/с 40702810403000048696

в Филиале «Северная столица»

АО «Райффайзенбанк»

БИК 044030723

к/с 30101810100000000723

Тел.: 8 (904) 610-00-04

E-mail: 9013880@mail.ru

Работник:

Соболев Владислав Юрьевич

ул. Дата рождения: 30.12.1969

Адрес: г. Санкт-Петербург, ул. Подводника

Кузьмина, д. 17 кв. 201

Паспорт: ~~XXXXXXXXXXXX~~

России ~~XXXXXXXXXXXX~~

~~XXXXXXXXXXXX~~

~~XXXXXXXXXXXX~~

~~XXXXXXXXXXXX~~

Генеральный директор

/Т.В Носова

/В.Ю. Соболев



ПРОЕКТНО-ИЗЫСКАТЕЛЬСКИЕ РЕШЕНИЯ В СТРОИТЕЛЬСТВЕ

197082, г. САНКТ-ПЕТЕРБУРГ, БОГАТЫРСКИЙ ПР., д.49, к.2, пом.318

ОГРН 1177847165198, ИНН 7814690758, КПП 781401001

р/с 40702810210000127151 в АО "ТИНЬКОФФ БАНК", БИК 044525974, 30101810145250000974



16.12.2020

№ _____

СПРАВКА

Дана о том, что следующие сотрудники Общества с ограниченной ответственностью «Проектно-изыскательские решения в строительстве» работают в ООО «ПИРС» в должности экспертов:

Соболев Владислав Юрьевич – эксперт (приказ об аттестации эксперта Минкультуры РФ от 11 октября 2018 г. № 1772), приказ о приеме на работу № Л-23 от 02.09.2019, принят по трудовому договору б/№ от 02.09.2019 г. с 02.09.2019 по настоящее время

Михайлова Елена Робертовна – эксперт (приказ об аттестации эксперта Минкультуры РФ от 11 октября 2018 г. № 1772), приказ о приеме на работу № Л-10 от 31.05.2019, принят по трудовому договору б/№ от 31.05.2019 г. с 01.06.2019 по настоящее время

Хвоцинская Наталия Вадимовна - эксперт (приказ об аттестации эксперта Минкультуры РФ от 20 июня 2018 г. № 961), приказ о приеме на работу № Л-2 от 09.01.2019, принят по трудовому договору б/№ от 09.01.2019 г. с 09.01.2019 по настоящее время

С уважением,
Генеральный директор



Т.В. Носова

/16.12.2020/

9013880@mail.ru

тел.: 8 (904) 610-00-04

ПРОЕКТНО-ИЗЫСКАТЕЛЬСКИЕ РЕШЕНИЯ В СТРОИТЕЛЬСТВЕ

197082, г. САНКТ-ПЕТЕРБУРГ, БОГАТЫРСКИЙ ПР., д.49, к.2, пом.318

ОГРН 1177847165198, ИНН 7814690758, КПП 781401001

р/с 40702810210000127151 в АО "ТИНЬКОФФ БАНК", БИК 044525974, 30101810145250000974



10.06.2021

№ _____

СПРАВКА

Дана о том, что следующие сотрудники Общества с ограниченной ответственностью «Проектно-изыскательские решения в строительстве» работают в ООО «ПИРС» в должности экспертов:

Соболев Владислав Юрьевич – эксперт (приказ об аттестации эксперта Минкультуры РФ от 11 октября 2018 г. № 1772), приказ о приеме на работу № Л-23 от 02.09.2019, принят по трудовому договору б/№ от 02.09.2019 г. с 02.09.2019 по настоящее время

Михайлова Елена Робертовна – эксперт (приказ об аттестации эксперта Минкультуры РФ от 11 октября 2018 г. № 1772), приказ о приеме на работу № Л-10 от 31.05.2019, принят по трудовому договору б/№ от 31.05.2019 г. с 01.06.2019 по настоящее время

Хвоцинская Наталия Вадимовна - эксперт (приказ об аттестации эксперта Минкультуры РФ от 20 июня 2018 г. № 961), приказ о приеме на работу № Л-2 от 09.01.2019, принят по трудовому договору б/№ от 09.01.2019 г. с 09.01.2019 по настоящее время

С уважением,
Генеральный директор



Т.В. Носова

/10.06.2021/

ПРИЛОЖЕНИЕ № 6


к Акту государственной историко-культурной экспертизы земельного участка, подлежащего воздействию земляных, строительных, мелиоративных и (или) хозяйственных работ, предусмотренных статьей 25 Лесного кодекса Российской Федерации работ по использованию лесов (за исключением работ, указанных в пунктах 3, 4 и 7 части 1 статьи 25 Лесного кодекса Российской Федерации) и иных работ в случае, если федеральный орган охраны объектов культурного наследия и орган охраны объектов культурного наследия субъекта Российской Федерации не имеют данных об отсутствии на указанных землях объектов археологического наследия, включенных в реестр, и выявленных объектов археологического наследия (земельный участок проектирования и строительство объекта «Распределительный газопровод по дер. Корпиково Гатчинского муниципального района Ленинградской области»)

Копии документов, предоставленных Заказчиком



ПРАВИТЕЛЬСТВО
ЛЕНИНГРАДСКОЙ ОБЛАСТИ
КОМИТЕТ ПО КУЛЬТУРЕ
ЛЕНИНГРАДСКОЙ ОБЛАСТИ

ул. Смольного, д. 3, Санкт-Петербург, 191311
Тел./факс: (812) 539-45-00
E-mail: kult_lo@lenreg.ru



Заместителю начальника ПКЦ
АО «Газпром газораспределение
Ленинградская область»

М.П. Васильченко

192148, г. Санкт-Петербург,
ул. Пинегина, д. 4
e-mail: office@gazprom-lenobl.ru

В ответ на обращение от 10.09.2020 № 61/8601 (вх. от 11.09.2020 № 01-10-8076/2020) по вопросу предоставления сведений о наличии либо отсутствии объектов культурного наследия на территории, предполагаемой под проектирование и строительство объекта: «Распределительный газопровод под д. Корпиково Гатчинского муниципального района Ленинградской области» (далее – Объект), сообщаю следующее.

Согласно представленной схеме, на участке реализации проектных решений по Объекту объекты культурного наследия, включенные в Единый государственный реестр объектов культурного наследия (памятников истории и культуры) народов Российской Федерации, выявленные объекты культурного наследия, включенные в Перечень выявленных объектов культурного наследия, расположенных на территории Ленинградской области, отсутствуют.

Испрашиваемый участок расположен вне зон охраны или защитных зон объектов культурного наследия.

Вместе с тем, сведениями об отсутствии на территории проектируемого газопровода объектов, обладающих признаками объекта культурного (в т.ч. археологического) наследия, комитет по культуре Ленинградской области (далее – Комитет) не располагает.

Согласно ст. 28 Федерального закона № 73-ФЗ в целях определения наличия или отсутствия объектов археологического наследия либо объектов, обладающих признаками объекта археологического наследия, на земельных участках, землях лесного фонда или в границах водных объектов или их частей, подлежащих воздействию земляных, строительных, мелиоративных, хозяйственных работ, указанных в ст. 30 Федерального закона № 73-ФЗ работ по использованию лесов и иных работ, в случае, если указанные земельные участки, земли лесного фонда, водные объекты, их части расположены в границах территорий, утвержденных

в соответствии с пп. 34.2 п. 1 ст. 9 Федерального закона № 73-ФЗ проводится государственная историко-культурная экспертиза.

В соответствии с п. 56 ст. 26 Федерального закона от 03 августа 2018 года № 342-ФЗ «О внесении изменений в градостроительный кодекс Российской Федерации и отдельные законодательные акты Российской Федерации» (далее – Федеральный закон № 342-ФЗ) до утверждения в соответствии с пп. 34.2 п. 1 ст. 9 Федерального закона № 73-ФЗ границ территорий, в отношении которых у федеральных органов государственной власти, органов государственной власти субъектов Российской Федерации и органов местного самоуправления, уполномоченных в области сохранения, использования, популяризации и государственной охраны объектов культурного наследия, имеются основания предполагать наличие на таких территориях объектов археологического наследия либо объектов, обладающих признаками объекта археологического наследия, государственная историко-культурная экспертиза проводится в соответствии с абзацем девятым ст. 28, абзацем третьим ст. 30, п. 3 ст. 31 Федерального закона № 73-ФЗ (в редакции, действовавшей до дня официального опубликования Федерального закона № 342-ФЗ).

Учитывая изложенное, заказчик работ в соответствии со ст. 5.1, 28, 30, 31, 32, 36, 45.1 Федерального закона № 73-ФЗ обязан:

обеспечить проведение и финансирование государственной историко-культурной экспертизы земельных участков путем археологической разведки в порядке, установленном ст. 45.1 Федерального закона № 73-ФЗ;

представить в Комитет документацию, подготовленную на основе археологических полевых работ, содержащую результаты исследований, в соответствии с которыми определяется наличие или отсутствие объектов археологического наследия и объектов, обладающих признаками археологического наследия на земельном участке, подлежащем воздействию земляных, строительных хозяйственных и иных работ, а также заключение государственной историко-культурной экспертизы указанной документации (либо земельного участка);

В случае обнаружения в границах земельного участка, подлежащих воздействию земляных, строительных, хозяйственных и иных работ объектов археологического наследия и (или) объектов, обладающих признаками объекта археологического наследия, и после принятия Комитетом решения о включении данного объекта в перечень выявленных объектов культурного наследия:

разработать в составе проектной документации раздел об обеспечении сохранности выявленного объекта культурного наследия или о проведении спасательных археологических работ или проект обеспечения сохранности выявленного объекта культурного наследия либо план проведения спасательных археологических полевых работ, включающих оценку воздействия проводимых работ на указанный объект культурного наследия (далее документация или раздел документации, обосновывающий меры по обеспечению сохранности выявленного объекта культурного (археологического) наследия);

получить по документации или разделу документации, обосновывающей меры по обеспечению сохранности выявленного объекта культурного наследия заключение государственной историко-культурной экспертизы и представить его совместно с указанной документацией в Комитет на согласование;

обеспечить реализацию согласованной Комитетом документации, обосновывающей меры по обеспечению сохранности выявленного объекта культурного (археологического) наследия.

С уважением,

Заместитель председателя –
начальник департамента государственной
охраны, сохранения и использования
объектов культурного наследия комитета
по культуре Ленинградской области



Г.Е. Лазарева



Согласовано:

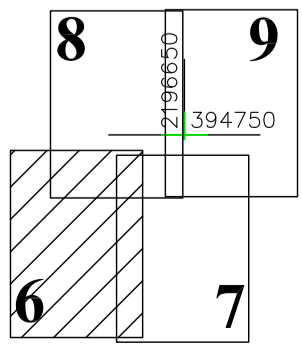
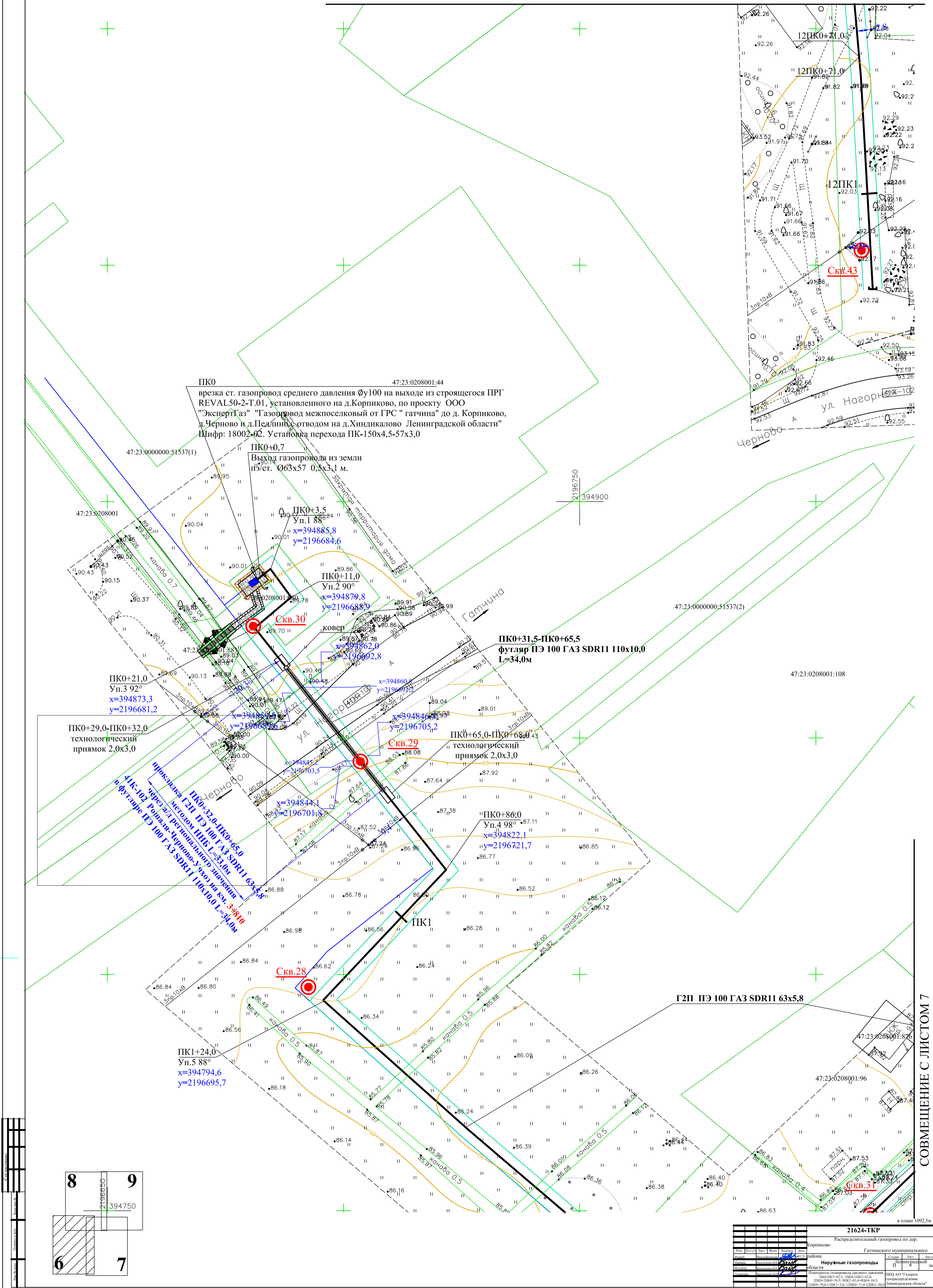


Условные обозначения

- границы д. Корпиково
- Г3п межпоселковый газопровод высокого давления II категории от ГРС «Гатчина» до д. Корпиково, д. Черново и д. Педлино с отводом на д. Хиндикилово Ленинградской области, предусмотренный к строительству «Программой развития газоснабжения и газификации Ленинградской области на период 2016-2020 годы» (заказчик ООО «Газпром инветстазификация»)
- Г2п проектируемый газопровод среднего давления предусмотренный данной схемой
- отключающее устройство
- пункт редуцирования газа, (заказчик ООО «Газпром инветстазификация»)

M 1:2000

| | | | | | |
|-------------------------------------------------------------------------------------------|--|--|--|----------|------|
| 17321-ГСН СХ | | | | | |
| Схема газоснабжения природным газом д. Корпиково Гатчинского района Ленинградской области | | | | | |
| | | | | Страница | Лист |
| | | | | П | 4 |
| Принципиальная схема газоснабжения | | | | ПКЦ | |

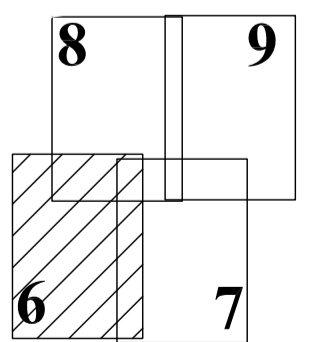
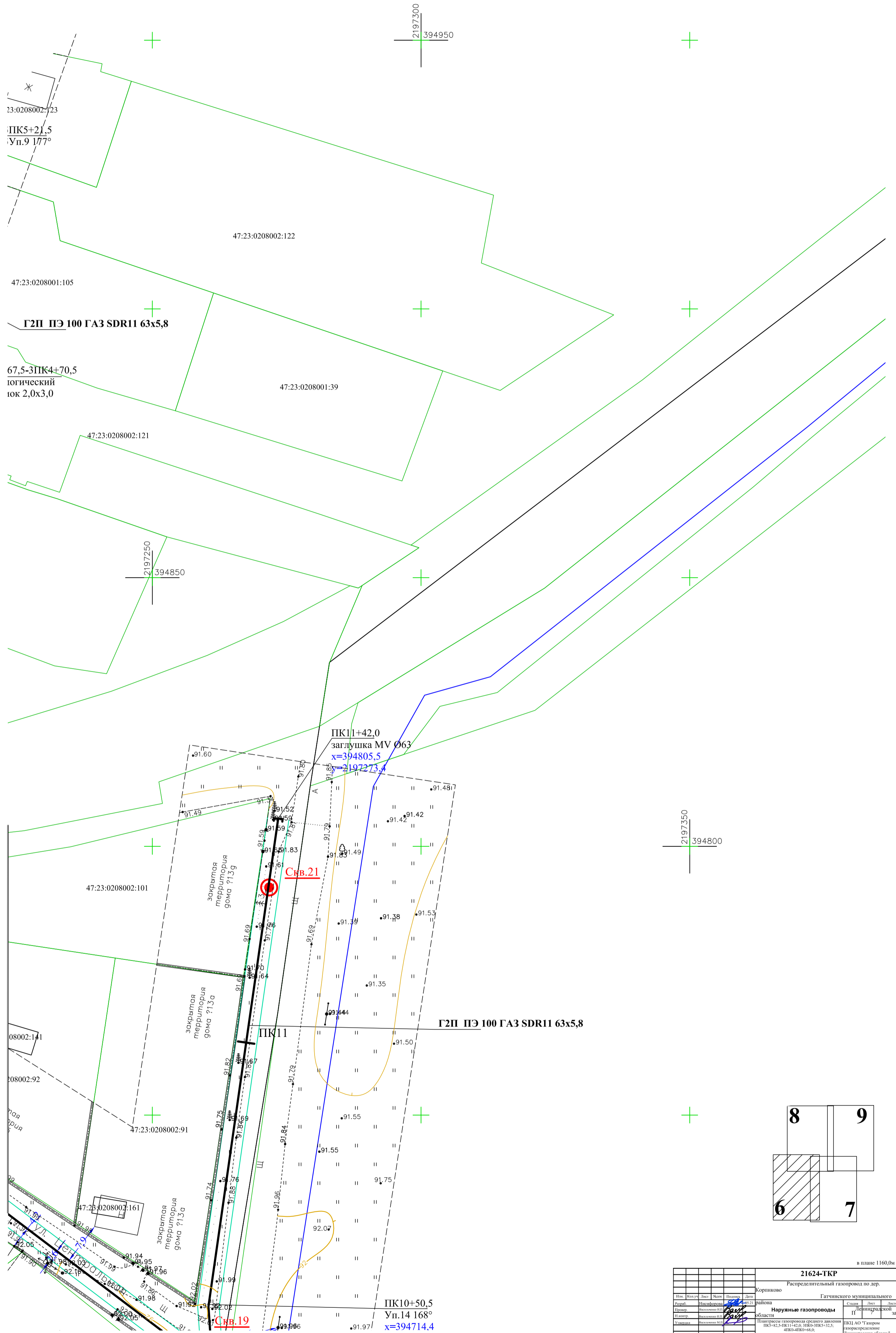


| 21624-ТКР | | Распределительный газопровод по дер. Корпиково Гатчинского муниципального района Ленинградской области | |
|---------------------------|---------------|--------------------------------------------------------------------------------------------------------|-------------------|
| Имя | Виталий | Дата | 2024 |
| Фамилия | Сидоров | Масштаб | 1:1000 |
| Инициалы | В.С. | Страна | Россия |
| Область | Ленинградская | Муниципальный район | Гатчинский |
| Муниципальное образование | Панкратовское | Сельское поселение | Индлаво-Татарское |
| Муниципальный район | Гатчинский | Сельское поселение | Индлаво-Татарское |
| Муниципальное образование | Панкратовское | Сельское поселение | Индлаво-Татарское |
| Муниципальный район | Гатчинский | Сельское поселение | Индлаво-Татарское |
| Муниципальное образование | Панкратовское | Сельское поселение | Индлаво-Татарское |

СОВМЕЩЕНИЕ С ЛИСТОМ 7

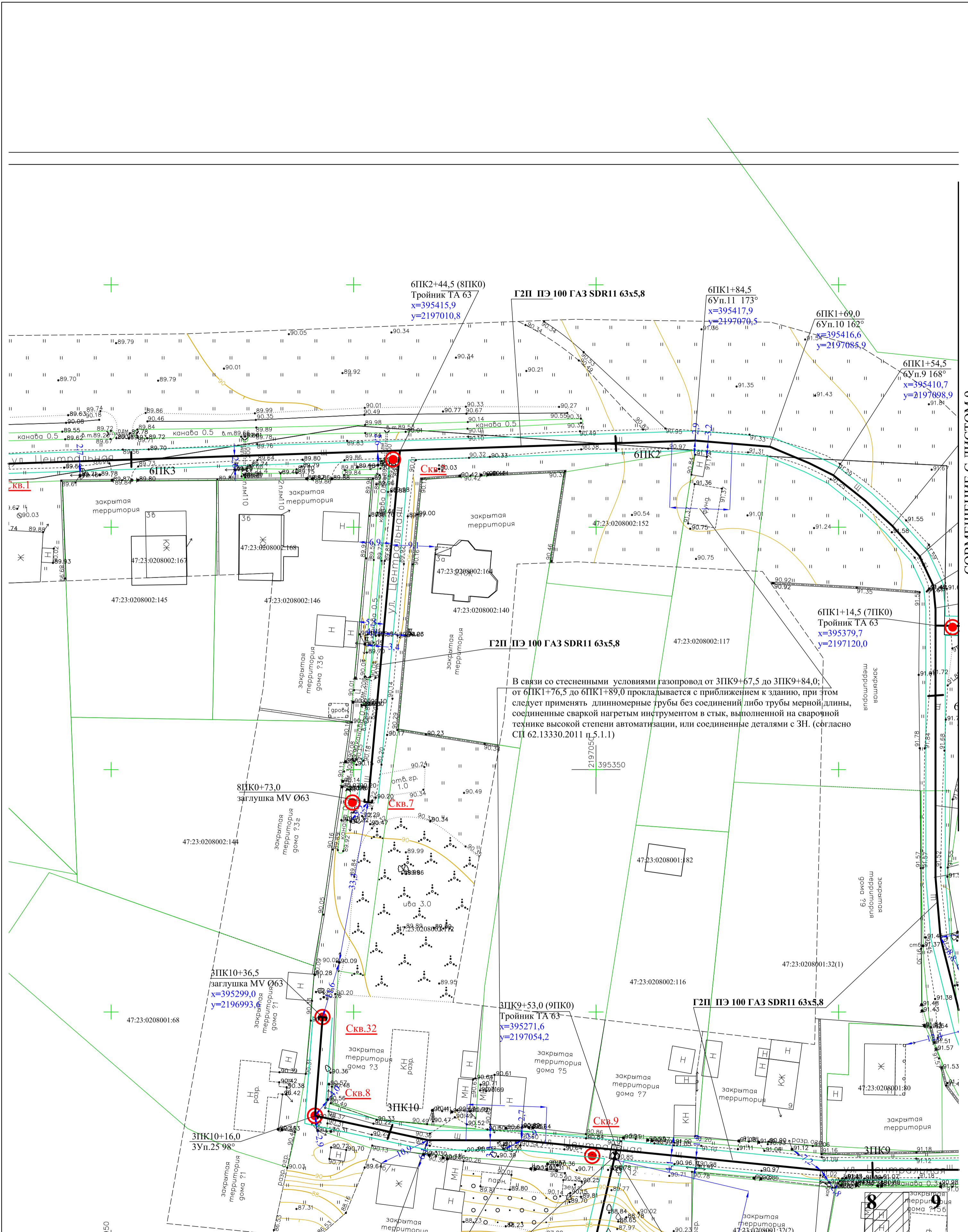
СОВМЕЩЕНИЕ С ЛИСТОМ 9

СОВМЕЩЕНИЕ С ЛИСТОМ 6



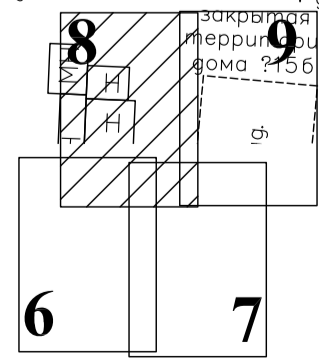
в плане 1:60,0м

| 21624-ТКР | | | | Распределительный газопровод по дер. Корниково Гатчинского муниципального района Ленинградской области | | | |
|----------------------|-----------|------|-----------|--------------------------------------------------------------------------------------------------------|-----------|------|-----------|
| Род. об. | Инв. № | Дата | Статус | Род. об. | Инв. № | Дата | Статус |
| Ленинградская | 21624-ТКР | 2017 | Актуально | Ленинградская | 21624-ТКР | 2017 | Актуально |
| Наружные газопроводы | | | | Ленинградская область | | | |
| Гатчинский район | | | | Ленинградская область | | | |
| дер. Корниково | | | | Ленинградская область | | | |
| Линейный участок | | | | Ленинградская область | | | |
| ПК10+50,5 | | | | Ленинградская область | | | |
| Уп.14 168° | | | | Ленинградская область | | | |
| х=394714,4 | | | | Ленинградская область | | | |
| Линейный участок | | | | Ленинградская область | | | |
| ПК11+42,0 | | | | Ленинградская область | | | |
| Уп.14 177° | | | | Ленинградская область | | | |
| х=394805,5 | | | | Ленинградская область | | | |
| Линейный участок | | | | Ленинградская область | | | |
| ПК10+50,5 | | | | Ленинградская область | | | |
| Уп.14 168° | | | | Ленинградская область | | | |
| х=394714,4 | | | | Ленинградская область | | | |



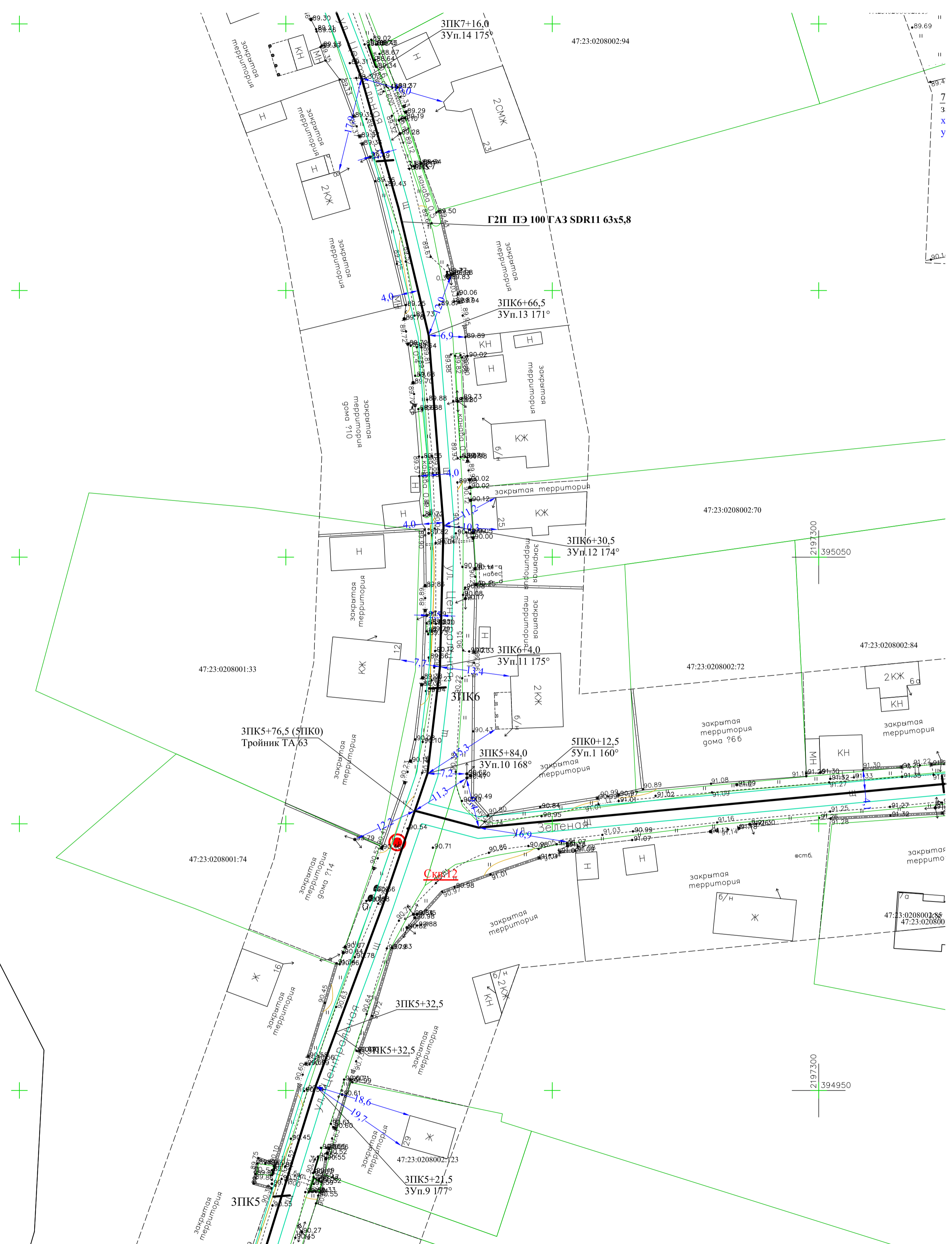
В связи со стесненными условиями газопровод от 3ПК9+67,5 до 3ПК9+84,0; от 6ПК1+76,5 до 6ПК1+89,0 прокладывается с приближением к зданию, при этом следует применять длинномерные трубы без соединений либо трубы мерной длины, соединенные сваркой нагретым инструментом в стык, выполненной на сварочной технике высокой степени автоматизации, или соединенные деталями с ЗН. (согласно СП 62.13330.2011 п.5.1.1)

СОВМЕЩЕНИЕ С ЛИСТОМ 6

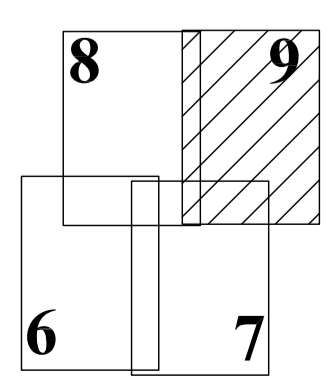


| 21624-ТКР | | Распределительный газопровод по д.п. | |
|-----------|--------|--------------------------------------|--------|
| Коркиново | | Гатчинского муниципального района | |
| Лист | Кол-во | Лист | Кол-во |
| 1 | 1 | 1 | 1 |
| 2 | 1 | 2 | 1 |
| 3 | 1 | 3 | 1 |
| 4 | 1 | 4 | 1 |
| 5 | 1 | 5 | 1 |
| 6 | 1 | 6 | 1 |
| 7 | 1 | 7 | 1 |
| 8 | 1 | 8 | 1 |
| 9 | 1 | 9 | 1 |
| 10 | 1 | 10 | 1 |
| 11 | 1 | 11 | 1 |
| 12 | 1 | 12 | 1 |
| 13 | 1 | 13 | 1 |
| 14 | 1 | 14 | 1 |
| 15 | 1 | 15 | 1 |
| 16 | 1 | 16 | 1 |
| 17 | 1 | 17 | 1 |
| 18 | 1 | 18 | 1 |
| 19 | 1 | 19 | 1 |
| 20 | 1 | 20 | 1 |
| 21 | 1 | 21 | 1 |
| 22 | 1 | 22 | 1 |
| 23 | 1 | 23 | 1 |
| 24 | 1 | 24 | 1 |
| 25 | 1 | 25 | 1 |
| 26 | 1 | 26 | 1 |
| 27 | 1 | 27 | 1 |
| 28 | 1 | 28 | 1 |
| 29 | 1 | 29 | 1 |
| 30 | 1 | 30 | 1 |
| 31 | 1 | 31 | 1 |
| 32 | 1 | 32 | 1 |
| 33 | 1 | 33 | 1 |
| 34 | 1 | 34 | 1 |
| 35 | 1 | 35 | 1 |
| 36 | 1 | 36 | 1 |
| 37 | 1 | 37 | 1 |
| 38 | 1 | 38 | 1 |
| 39 | 1 | 39 | 1 |
| 40 | 1 | 40 | 1 |
| 41 | 1 | 41 | 1 |
| 42 | 1 | 42 | 1 |
| 43 | 1 | 43 | 1 |
| 44 | 1 | 44 | 1 |
| 45 | 1 | 45 | 1 |
| 46 | 1 | 46 | 1 |
| 47 | 1 | 47 | 1 |
| 48 | 1 | 48 | 1 |
| 49 | 1 | 49 | 1 |
| 50 | 1 | 50 | 1 |
| 51 | 1 | 51 | 1 |
| 52 | 1 | 52 | 1 |
| 53 | 1 | 53 | 1 |
| 54 | 1 | 54 | 1 |
| 55 | 1 | 55 | 1 |
| 56 | 1 | 56 | 1 |
| 57 | 1 | 57 | 1 |
| 58 | 1 | 58 | 1 |
| 59 | 1 | 59 | 1 |
| 60 | 1 | 60 | 1 |
| 61 | 1 | 61 | 1 |
| 62 | 1 | 62 | 1 |
| 63 | 1 | 63 | 1 |
| 64 | 1 | 64 | 1 |
| 65 | 1 | 65 | 1 |
| 66 | 1 | 66 | 1 |
| 67 | 1 | 67 | 1 |
| 68 | 1 | 68 | 1 |
| 69 | 1 | 69 | 1 |
| 70 | 1 | 70 | 1 |
| 71 | 1 | 71 | 1 |
| 72 | 1 | 72 | 1 |
| 73 | 1 | 73 | 1 |
| 74 | 1 | 74 | 1 |
| 75 | 1 | 75 | 1 |
| 76 | 1 | 76 | 1 |
| 77 | 1 | 77 | 1 |
| 78 | 1 | 78 | 1 |
| 79 | 1 | 79 | 1 |
| 80 | 1 | 80 | 1 |
| 81 | 1 | 81 | 1 |
| 82 | 1 | 82 | 1 |
| 83 | 1 | 83 | 1 |
| 84 | 1 | 84 | 1 |
| 85 | 1 | 85 | 1 |
| 86 | 1 | 86 | 1 |
| 87 | 1 | 87 | 1 |
| 88 | 1 | 88 | 1 |
| 89 | 1 | 89 | 1 |
| 90 | 1 | 90 | 1 |
| 91 | 1 | 91 | 1 |
| 92 | 1 | 92 | 1 |
| 93 | 1 | 93 | 1 |
| 94 | 1 | 94 | 1 |
| 95 | 1 | 95 | 1 |
| 96 | 1 | 96 | 1 |
| 97 | 1 | 97 | 1 |
| 98 | 1 | 98 | 1 |
| 99 | 1 | 99 | 1 |
| 100 | 1 | 100 | 1 |

СОВМЕЩЕНИЕ С ЛИСТОМ 8



СОВМЕЩЕНИЕ С ЛИСТОМ 7



в плане 885,5м

| Изм. | | Кол. уч. | Лист | Имен. | Полном. | Дата | Страна | | Лист | Листов |
|------|--|----------|------|-------|---------|------|--------------------------------------|--|------|--------|
| | | | | | | | 21624-ТКР | | | |
| | | | | | | | Распределительный газопровод по дер. | | | |
| | | | | | | | Корниково | | | |
| | | | | | | | Гатчинского муниципального | | | |
| | | | | | | | района | | | |
| | | | | | | | Ленинградский | | | |
| | | | | | | | области | | | |
| | | | | | | | № 110 | | | |
| | | | | | | | замсен | | | |
| | | | | | | | ИПЦ АО "Газпром | | | |
| | | | | | | | инженерное | | | |
| | | | | | | | проектирование | | | |
| | | | | | | | "Ленинградская область" | | | |



— I — - Линия инженерно-геологического разреза
 Скв. 16 - Геологическая скважина
 80.99 - Абсолютная отметка выработки, м
 Система координат 47 зона 2
 Система высот Балтийская 1977 г.

| ИГИ. КОМ | | | |
|---------------------------------------------------------------------------------------------------------------------------------------------------------------------------------|-----------------------------------------------------|--------------------------------------------------------------------|-----------------------------------------------------------|
| Инженерно-геологические изыскания для проектирования по объекту: "Распределительный газопровод по дер. Корповино Гатчинского муниципального района Ленинградской области" | | | |
| Адрес: | Ленинградская область, Гатчинский р-н, д. Корповино | Карта фактического материала | Геологическая служба ИГИ. КОМ |
| Исполнитель: | ИГИ. КОМ | ИГИ. КОМ | Регистрационный номер СРО И-021-12012010 от 06.07.2017 |
| Составил: | Казарин | Казарин | Масштаб 1:1000 |
| Проверил: | Иванов | Иванов | Лист №1 Всего листов - 24 |
| Дата: | 19 февраля 2021 г. | Выпуск: Альбом. МО Публичное СПП Гатчинского МР Ленинградской обл. | |

Выписка из Единого государственного реестра недвижимости об объекте недвижимости

Сведения о характеристиках объекта недвижимости

На основании запроса от 02.09.2020 г., поступившего на рассмотрение 02.09.2020 г., сообщаем, что согласно записям Единого государственного реестра недвижимости:

| | | | |
|---------------------------------------|-------------------------------------|----------------------------|---------------------------|
| Земельный участок | | | |
| (вид объекта недвижимости) | | | |
| Лист № ___ Раздела 1 | Всего листов раздела 1 : ___ | Всего разделов: ___ | Всего листов выписки: ___ |
| 02.09.2020 № 99/2020/345852337 | | | |
| Кадастровый номер: | | 47:23:0000000:50759 | |

| | |
|----------------------------------------------------------------------------------------------|---------------------------------------------------------------------------------------------------------------------------------------------------------------------------------|
| Номер кадастрового квартала: | 47:23:0000000 |
| Дата присвоения кадастрового номера: | 14.09.2017 |
| Ранее присвоенный государственный учетный номер: | данные отсутствуют |
| Адрес: | Ленинградская область, Гатчинский муниципальный район, Пудостьевское сельское поселение, деревня Корпиково, автомобильная дорога общего пользования «Рошалья - Черново - Учхоз» |
| Площадь: | 11142 +/- 37 кв. м |
| Кадастровая стоимость, руб.: | 29312596.44 |
| Кадастровые номера расположенных в пределах земельного участка объектов недвижимости: | 47:23:0000000:50888, 47:00:0000000:1680 |
| Кадастровые номера объектов недвижимости, из которых образован объект недвижимости: | данные отсутствуют |
| Кадастровые номера образованных объектов недвижимости: | данные отсутствуют |
| Сведения о включении объекта недвижимости в состав предприятия как имущественного комплекса: | |

| | | |
|-------------------------------|---------|-------------------|
| Государственный регистратор | | ФГИС ЕГРН |
| полное наименование должности | подпись | инициалы, фамилия |

М.П.

Выписка из Единого государственного реестра недвижимости об объекте недвижимости

Сведения о характеристиках объекта недвижимости

| | | | |
|---------------------------------------|-------------------------------------|----------------------------|---------------------------|
| Земельный участок | | | |
| (вид объекта недвижимости) | | | |
| Лист № ___ Раздела 1 | Всего листов раздела 1 : ___ | Всего разделов: ___ | Всего листов выписки: ___ |
| 02.09.2020.№ 99/2020/345852337 | | | |
| Кадастровый номер: | | 47:23:0000000:50759 | |

| | |
|------------------------------------------------------------------------------------------------------------------------------------------------------------------------------------------------------------------------|---------------------------------------------------|
| Категория земель: | Земли населённых пунктов |
| Виды разрешенного использования: | земельные участки (территории) общего пользования |
| Сведения о кадастровом инженере: | Карпова Татьяна Владимировна №78-10-0033 |
| Сведения о лесах, водных объектах и об иных природных объектах, расположенных в пределах земельного участка: | данные отсутствуют |
| Сведения о том, что земельный участок полностью или частично расположен в границах зоны с особыми условиями использования территории или территории объекта культурного наследия | данные отсутствуют |
| Сведения о том, что земельный участок расположен в границах особой экономической зоны, территории опережающего социально-экономического развития, зоны территориального развития в Российской Федерации, игровой зоны: | данные отсутствуют |
| Сведения о том, что земельный участок расположен в границах особо охраняемой природной территории, охотничьих угодий, лесничеств, лесопарков: | данные отсутствуют |
| Сведения о результатах проведения государственного земельного надзора: | данные отсутствуют |
| Сведения о расположении земельного участка в границах территории, в отношении которой утвержден проект межевания территории: | данные отсутствуют |

| | | |
|-------------------------------|---------|-------------------|
| Государственный регистратор | | ФГИС ЕГРН |
| полное наименование должности | подпись | инициалы, фамилия |

М.П.

Выписка из Единого государственного реестра недвижимости об объекте недвижимости
Сведения о характеристиках объекта недвижимости

| | | | |
|-------------------------------------------|-------------------------------------|----------------------------|---------------------------|
| Земельный участок | | | |
| <small>(вид объекта недвижимости)</small> | | | |
| Лист № ___ Раздела 1 | Всего листов раздела 1 : ___ | Всего разделов: ___ | Всего листов выписки: ___ |
| 02.09.2020 № 99/2020/345852337 | | | |
| Кадастровый номер: | | 47:23:0000000:50759 | |

| | |
|------------------------------------------------------------------------------------------------------------------------------------------------------------------------------------------------------------------------------------------------------------------------------------------------------------------------------------------------------------------------------------------------------------------|--------------------------------------------------------------------------------------------------------------------------------------------------------------------------------------------------------------------------------------------------------------------------------------------------------------------------------------------------------------------------------------------------------------------------------------------------------------------------------------------------------|
| Условный номер земельного участка: | данные отсутствуют |
| Сведения о принятии акта и (или) заключении договора, предусматривающих предоставление в соответствии с земельным законодательством исполнительным органом государственной власти или органом местного самоуправления находящегося в государственной или муниципальной собственности земельного участка для строительства наемного дома социального использования или наемного дома коммерческого использования: | данные отсутствуют |
| Сведения о том, что земельный участок или земельные участки образованы на основании решения об изъятии земельного участка и (или) расположенного на нем объекта недвижимости для государственных или муниципальных нужд: | данные отсутствуют |
| Сведения о том, что земельный участок образован из земель или земельного участка, государственная собственность на которые не разграничена: | данные отсутствуют |
| Сведения о наличии земельного спора о местоположении границ земельных участков: | данные отсутствуют |
| Статус записи об объекте недвижимости: | Сведения об объекте недвижимости имеют статус "актуальные" |
| Особые отметки: | Граница земельного участка состоит из 2 контуров. Посредством данного земельного участка обеспечен доступ к земельному участку (земельным участкам) с кадастровым номером (кадастровыми номерами) 47:23:0000000:51537. Сведения о видах разрешенного использования имеют статус «Актуальные незасвидетельствованные». Право (ограничение права, обременение объекта недвижимости) зарегистрировано на данный объект недвижимости с видами разрешенного использования «Для иных видов жилой застройки». |
| Получатель выписки: | Лисенкова Анастасия Сергеевна |

| | | |
|-------------------------------|---------|-------------------|
| Государственный регистратор | | ФГИС ЕГРН |
| полное наименование должности | подпись | инициалы, фамилия |

М.П.

Выписка из Единого государственного реестра недвижимости об объекте недвижимости
Сведения о зарегистрированных правах

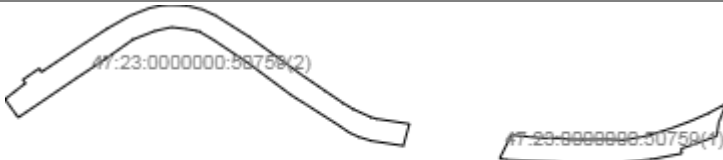
| | |
|-------------------------------------------------------------------------------------------------------------------------------------------------------------------------------------------------------------------------------------------------------------------|----------------------------------------------------------------------------------------------------------------------------------------|
| Земельный участок | |
| (вид объекта недвижимости) | |
| Лист № ____ Раздела 2 | Всего листов раздела 2 : ____ |
| Всего разделов: ____ | |
| Всего листов выписки: ____ | |
| 02.09.2020 № 99/2020/345852337 | |
| Кадастровый номер: | 47:23:0000000:50759 |
| 1. Правообладатель (правообладатели): | 1.1. Ленинградская область |
| 2. Вид, номер и дата государственной регистрации права: | 2.1. Собственность, № 47:23:0000000:50759-47/016/2018-1 от 01.02.2018 |
| 3. Ограничение прав и обременение объекта недвижимости: | не зарегистрировано |
| 1. Правообладатель (правообладатели): | 1.2. Государственное казенное учреждение Ленинградской области "Управление автомобильных дорог Ленинградской области", ИНН: 4716021880 |
| 2. Вид, номер и дата государственной регистрации права: | 2.2. Постоянное (бессрочное) пользование, № 47:23:0000000:50759-47/017/2019-2 от 29.07.2019 |
| 3. Ограничение прав и обременение объекта недвижимости: | не зарегистрировано |
| 4. Договоры участия в долевом строительстве: | данные отсутствуют |
| 5. Заявленные в судебном порядке права требования: | данные отсутствуют |
| 6. Сведения о возражении в отношении зарегистрированного права: | данные отсутствуют |
| 7. Сведения о наличии решения об изъятии объекта недвижимости для государственных и муниципальных нужд: | данные отсутствуют |
| 8. Сведения о невозможности государственной регистрации без личного участия правообладателя или его законного представителя: | |
| 9. Правопритязания и сведения о наличии поступивших, но не рассмотренных заявлений о проведении государственной регистрации права (перехода, прекращения права), ограничения права или обременения объекта недвижимости, сделки в отношении объекта недвижимости: | данные отсутствуют |
| 10. Сведения об осуществлении государственной регистрации сделки, права, ограничения права без необходимого в силу закона согласия третьего лица, органа: | данные отсутствуют |
| 11. Сведения о невозможности государственной регистрации перехода, прекращения, ограничения права на земельный участок из земель сельскохозяйственного назначения: | |

| | | |
|-------------------------------|---------|-------------------|
| Государственный регистратор | | ФГИС ЕГРН |
| полное наименование должности | подпись | инициалы, фамилия |

М.П.

Выписка из Единого государственного реестра недвижимости об объекте недвижимости
Описание местоположения земельного участка

| | | | |
|---------------------------------------|--------------------------------------|----------------------------|----------------------------|
| Земельный участок | | | |
| (вид объекта недвижимости) | | | |
| Лист № ____ Раздела 3 | Всего листов раздела 3 : ____ | Всего разделов: ____ | Всего листов выписки: ____ |
| 02.09.2020 № 99/2020/345852337 | | | |
| Кадастровый номер: | | 47:23:0000000:50759 | |

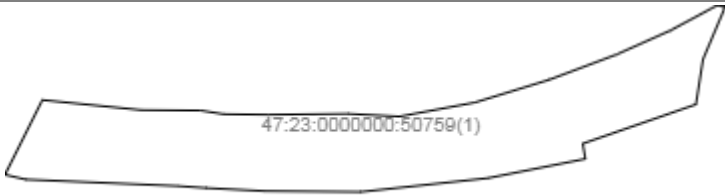
| | | | |
|------------------------------------------------------------------------------------|-----------------------|--|--|
| План (чертеж, схема) земельного участка | | | |
|  | | | |
| Масштаб 1: данные отсутствуют | Условные обозначения: | | |

| | | |
|-------------------------------|---------|-------------------|
| Государственный регистратор | | ФГИС ЕГРН |
| полное наименование должности | подпись | инициалы, фамилия |

М.П.

Выписка из Единого государственного реестра недвижимости об объекте недвижимости
Описание местоположения земельного участка

| | | | |
|---------------------------------------|------------------------------------|----------------------------|--------------------------|
| Земельный участок | | | |
| (вид объекта недвижимости) | | | |
| Лист № __ Раздела 3 | Всего листов раздела 3 : __ | Всего разделов: __ | Всего листов выписки: __ |
| 02.09.2020 № 99/2020/345852337 | | | |
| Кадастровый номер: | | 47:23:0000000:50759 | |

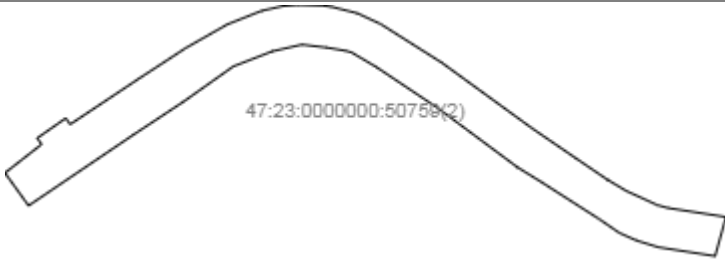
| | | | |
|------------------------------------------------------------------------------------|-----------------------|--|--|
| План (чертеж, схема) земельного участка | | | |
|  | | | |
| Масштаб 1: данные отсутствуют | Условные обозначения: | | |

| | | |
|-------------------------------|---------|-------------------|
| Государственный регистратор | | ФГИС ЕГРН |
| полное наименование должности | подпись | инициалы, фамилия |

М.П.

Выписка из Единого государственного реестра недвижимости об объекте недвижимости
Описание местоположения земельного участка

| | | | |
|---------------------------------------|-------------------------------------|----------------------------|---------------------------|
| Земельный участок | | | |
| (вид объекта недвижимости) | | | |
| Лист № ___ Раздела 3 | Всего листов раздела 3 : ___ | Всего разделов: ___ | Всего листов выписки: ___ |
| 02.09.2020 № 99/2020/345852337 | | | |
| Кадастровый номер: | | 47:23:0000000:50759 | |

| | | | |
|------------------------------------------------------------------------------------|-----------------------|--|--|
| План (чертеж, схема) земельного участка | | | |
|  | | | |
| Масштаб 1: данные отсутствуют | Условные обозначения: | | |

| | | |
|-------------------------------|---------|-------------------|
| Государственный регистратор | | ФГИС ЕГРН |
| полное наименование должности | подпись | инициалы, фамилия |

М.П.

Выписка из Единого государственного реестра недвижимости об объекте недвижимости
Описание местоположения земельного участка

| | | | |
|---------------------------------------|---------------------------------------|----------------------------|---------------------------|
| Земельный участок | | | |
| (вид объекта недвижимости) | | | |
| Лист № ___ Раздела 3.1 | Всего листов раздела 3.1 : ___ | Всего разделов: ___ | Всего листов выписки: ___ |
| 02.09.2020 № 99/2020/345852337 | | | |
| Кадастровый номер: | | 47:23:0000000:50759 | |

| Описание местоположения границ земельного участка | | | | | | | |
|---------------------------------------------------|-------------|----------|--------------------|------------------------------|-----------------------------------|-------------------------------------|-----------------------------------------------------------------|
| Номер п/п | Номер точки | | Дирекционный угол | Горизонтальное проложение, м | Описание закрепления на местности | Кадастровые номера смежных участков | Сведения об адресах правообладателей смежных земельных участков |
| | начальная | конечная | | | | | |
| 1 | 2 | 3 | 4 | 5 | 6 | 7 | 8 |
| 1 | 1 | 2 | данные отсутствуют | данные отсутствуют | - | данные отсутствуют | данные отсутствуют |
| 2 | 2 | 3 | данные отсутствуют | данные отсутствуют | - | данные отсутствуют | данные отсутствуют |
| 3 | 3 | 4 | данные отсутствуют | данные отсутствуют | - | данные отсутствуют | данные отсутствуют |
| 4 | 4 | 5 | данные отсутствуют | данные отсутствуют | - | данные отсутствуют | данные отсутствуют |
| 5 | 5 | 6 | данные отсутствуют | данные отсутствуют | - | данные отсутствуют | данные отсутствуют |
| 6 | 6 | 7 | данные отсутствуют | данные отсутствуют | - | данные отсутствуют | данные отсутствуют |
| 7 | 7 | 8 | данные отсутствуют | данные отсутствуют | - | данные отсутствуют | данные отсутствуют |
| 8 | 8 | 9 | данные отсутствуют | данные отсутствуют | - | данные отсутствуют | данные отсутствуют |
| 9 | 9 | 10 | данные отсутствуют | данные отсутствуют | - | данные отсутствуют | данные отсутствуют |
| 10 | 10 | 11 | данные отсутствуют | данные отсутствуют | - | данные отсутствуют | данные отсутствуют |
| 11 | 11 | 12 | данные отсутствуют | данные отсутствуют | - | данные отсутствуют | данные отсутствуют |
| 12 | 12 | 13 | данные отсутствуют | данные отсутствуют | - | данные отсутствуют | данные отсутствуют |
| 13 | 13 | 14 | данные отсутствуют | данные отсутствуют | - | данные отсутствуют | данные отсутствуют |

| | | | | | | | |
|----|----|----|-----------------------|-----------------------|---|--------------------|--------------------|
| 14 | 14 | 15 | данные отсутствуют | данные отсутствуют | - | данные отсутствуют | данные отсутствуют |
| 15 | 15 | 16 | данные отсутствуют | данные отсутствуют | - | данные отсутствуют | данные отсутствуют |

| | | |
|-------------------------------|---------|-------------------|
| Государственный регистратор | | ФГИС ЕГРН |
| полное наименование должности | подпись | инициалы, фамилия |

М.П.

Выписка из Единого государственного реестра недвижимости об объекте недвижимости
Описание местоположения земельного участка

| | | | |
|---------------------------------------|---------------------------------------|----------------------------|---------------------------|
| Земельный участок | | | |
| (вид объекта недвижимости) | | | |
| Лист № ___ Раздела 3.1 | Всего листов раздела 3.1 : ___ | Всего разделов: ___ | Всего листов выписки: ___ |
| 02.09.2020.№ 99/2020/345852337 | | | |
| Кадастровый номер: | | 47:23:0000000:50759 | |

| Описание местоположения границ земельного участка | | | | | | | |
|---------------------------------------------------|-------------|----------|--------------------|------------------------------|-----------------------------------|-------------------------------------|-----------------------------------------------------------------|
| Номер п/п | Номер точки | | Дирекционный угол | Горизонтальное проложение, м | Описание закрепления на местности | Кадастровые номера смежных участков | Сведения об адресах правообладателей смежных земельных участков |
| | начальная | конечная | | | | | |
| 1 | 2 | 3 | 4 | 5 | 6 | 7 | 8 |
| 16 | 16 | 17 | данные отсутствуют | данные отсутствуют | - | данные отсутствуют | данные отсутствуют |
| 17 | 17 | 18 | данные отсутствуют | данные отсутствуют | - | данные отсутствуют | данные отсутствуют |
| 18 | 18 | 19 | данные отсутствуют | данные отсутствуют | - | данные отсутствуют | данные отсутствуют |
| 19 | 19 | 20 | данные отсутствуют | данные отсутствуют | - | данные отсутствуют | данные отсутствуют |
| 20 | 20 | 21 | данные отсутствуют | данные отсутствуют | - | данные отсутствуют | данные отсутствуют |
| 21 | 21 | 22 | данные отсутствуют | данные отсутствуют | - | данные отсутствуют | данные отсутствуют |
| 22 | 22 | 23 | данные отсутствуют | данные отсутствуют | - | данные отсутствуют | данные отсутствуют |
| 23 | 23 | 24 | данные отсутствуют | данные отсутствуют | - | данные отсутствуют | данные отсутствуют |
| 24 | 24 | 25 | данные отсутствуют | данные отсутствуют | - | данные отсутствуют | данные отсутствуют |
| 25 | 25 | 1 | данные отсутствуют | данные отсутствуют | - | данные отсутствуют | данные отсутствуют |
| 26 | 27 | 28 | данные отсутствуют | данные отсутствуют | - | данные отсутствуют | данные отсутствуют |
| 27 | 28 | 29 | данные отсутствуют | данные отсутствуют | - | данные отсутствуют | данные отсутствуют |
| 28 | 29 | 30 | данные | данные | - | данные отсутствуют | данные отсутствуют |

| | | | | | | | |
|----|----|----|-----------------------|-----------------------|---|--------------------|--------------------|
| | | | отсутствуют | отсутствуют | | | |
| 29 | 30 | 31 | данные отсутствуют | данные отсутствуют | - | данные отсутствуют | данные отсутствуют |
| 30 | 31 | 32 | данные отсутствуют | данные отсутствуют | - | данные отсутствуют | данные отсутствуют |

| | | |
|-------------------------------|---------|-------------------|
| Государственный регистратор | | ФГИС ЕГРН |
| полное наименование должности | подпись | инициалы, фамилия |

М.П.

Выписка из Единого государственного реестра недвижимости об объекте недвижимости
Описание местоположения земельного участка

| | | | |
|---------------------------------------|---------------------------------------|----------------------------|---------------------------|
| Земельный участок | | | |
| (вид объекта недвижимости) | | | |
| Лист № ___ Раздела 3.1 | Всего листов раздела 3.1 : ___ | Всего разделов: ___ | Всего листов выписки: ___ |
| 02.09.2020.№ 99/2020/345852337 | | | |
| Кадастровый номер: | | 47:23:0000000:50759 | |

| Описание местоположения границ земельного участка | | | | | | | |
|---------------------------------------------------|-------------|----------|--------------------|------------------------------|-----------------------------------|-------------------------------------|-----------------------------------------------------------------|
| Номер п/п | Номер точки | | Дирекционный угол | Горизонтальное проложение, м | Описание закрепления на местности | Кадастровые номера смежных участков | Сведения об адресах правообладателей смежных земельных участков |
| | начальная | конечная | | | | | |
| 1 | 2 | 3 | 4 | 5 | 6 | 7 | 8 |
| 31 | 32 | 33 | данные отсутствуют | данные отсутствуют | - | данные отсутствуют | данные отсутствуют |
| 32 | 33 | 34 | данные отсутствуют | данные отсутствуют | - | данные отсутствуют | данные отсутствуют |
| 33 | 34 | 35 | данные отсутствуют | данные отсутствуют | - | данные отсутствуют | данные отсутствуют |
| 34 | 35 | 36 | данные отсутствуют | данные отсутствуют | - | данные отсутствуют | данные отсутствуют |
| 35 | 36 | 37 | данные отсутствуют | данные отсутствуют | - | данные отсутствуют | данные отсутствуют |
| 36 | 37 | 38 | данные отсутствуют | данные отсутствуют | - | данные отсутствуют | данные отсутствуют |
| 37 | 38 | 39 | данные отсутствуют | данные отсутствуют | - | данные отсутствуют | данные отсутствуют |
| 38 | 39 | 40 | данные отсутствуют | данные отсутствуют | - | данные отсутствуют | данные отсутствуют |
| 39 | 40 | 41 | данные отсутствуют | данные отсутствуют | - | данные отсутствуют | данные отсутствуют |
| 40 | 41 | 1 | данные отсутствуют | данные отсутствуют | - | данные отсутствуют | данные отсутствуют |

| | | |
|-------------------------------|---------|-------------------|
| Государственный регистратор | | ФГИС ЕГРН |
| полное наименование должности | подпись | инициалы, фамилия |

М.П.

Выписка из Единого государственного реестра недвижимости об объекте недвижимости
Описание местоположения земельного участка

| | | | |
|---------------------------------------|----------------------------------------|----------------------------|----------------------------|
| Земельный участок | | | |
| (вид объекта недвижимости) | | | |
| Лист № ____ Раздела 3.2 | Всего листов раздела 3.2 : ____ | Всего разделов: ____ | Всего листов выписки: ____ |
| 02.09.2020 № 99/2020/345852337 | | | |
| Кадастровый номер: | | 47:23:0000000:50759 | |

| Сведения о характерных точках границы земельного участка | | | | |
|----------------------------------------------------------|------------|------------|-----------------------------------|---------------------------------------------------------------------------------------------------------|
| Система координат | | | | |
| Зона № | | | | |
| Номер точки | Координаты | | Описание закрепления на местности | Средняя квадратическая погрешность определения координат характерных точек границ земельного участка, м |
| | X | Y | | |
| 1 | 2 | 3 | 4 | 5 |
| 1 | 394823.5 | 2197108.37 | Закрепление отсутствует | 0.1 |
| 2 | 394820.86 | 2197134.47 | Закрепление отсутствует | 0.1 |
| 3 | 394820.73 | 2197150.24 | Закрепление отсутствует | 0.1 |
| 4 | 394819.77 | 2197156.3 | Закрепление отсутствует | 0.1 |
| 5 | 394819.62 | 2197168.18 | Закрепление отсутствует | 0.1 |
| 6 | 394819.86 | 2197189.12 | Закрепление отсутствует | 0.1 |
| 7 | 394819.15 | 2197202.78 | Закрепление отсутствует | 0.1 |
| 8 | 394822.86 | 2197222.75 | Закрепление отсутствует | 0.1 |
| 9 | 394828.85 | 2197242.36 | Закрепление отсутствует | 0.1 |
| 10 | 394835.53 | 2197260.21 | Закрепление отсутствует | 0.1 |
| 11 | 394841.84 | 2197274.4 | Закрепление отсутствует | 0.1 |
| 12 | 394848.48 | 2197286.79 | Закрепление отсутствует | 0.1 |
| 13 | 394848.07 | 2197288.33 | Закрепление отсутствует | 0.1 |
| 14 | 394848.54 | 2197289.05 | Закрепление отсутствует | 0.1 |
| 15 | 394834.23 | 2197282.98 | Закрепление отсутствует | 0.1 |

| | | |
|-------------------------------|---------|-------------------|
| Государственный регистратор | | ФГИС ЕГРН |
| полное наименование должности | подпись | инициалы, фамилия |

М.П.

Выписка из Единого государственного реестра недвижимости об объекте недвижимости
Описание местоположения земельного участка

| | | | |
|---------------------------------------|---------------------------------------|----------------------------|---------------------------|
| Земельный участок | | | |
| (вид объекта недвижимости) | | | |
| Лист № ___ Раздела 3.2 | Всего листов раздела 3.2 : ___ | Всего разделов: ___ | Всего листов выписки: ___ |
| 02.09.2020.№ 99/2020/345852337 | | | |
| Кадастровый номер: | | 47:23:0000000:50759 | |

| Сведения о характерных точках границы земельного участка | | | | |
|----------------------------------------------------------|------------|------------|-----------------------------------|---------------------------------------------------------------------------------------------------------|
| Система координат | | | | |
| Зона № | | | | |
| Номер точки | Координаты | | Описание закрепления на местности | Средняя квадратическая погрешность определения координат характерных точек границ земельного участка, м |
| | X | Y | | |
| 1 | 2 | 3 | 4 | 5 |
| 16 | 394822.34 | 2197281.11 | Закрепление отсутствует | 0.1 |
| 17 | 394812 | 2197251.21 | Закрепление отсутствует | 0.1 |
| 18 | 394807.98 | 2197251.88 | Закрепление отсутствует | 0.1 |
| 19 | 394802.91 | 2197226.15 | Закрепление отсутствует | 0.1 |
| 20 | 394799.28 | 2197192.56 | Закрепление отсутствует | 0.1 |
| 21 | 394799.49 | 2197167.3 | Закрепление отсутствует | 0.1 |
| 22 | 394800.3 | 2197151.65 | Закрепление отсутствует | 0.1 |
| 23 | 394800.84 | 2197144.06 | Закрепление отсутствует | 0.1 |
| 24 | 394802.55 | 2197103.96 | Закрепление отсутствует | 0.1 |
| 25 | 394803.81 | 2197098.5 | Закрепление отсутствует | 0.1 |
| 26 | 394853.55 | 2196681.94 | Закрепление отсутствует | 0.1 |
| 27 | 394867.03 | 2196699.22 | Закрепление отсутствует | 0.1 |
| 28 | 394869.95 | 2196697.17 | Закрепление отсутствует | 0.1 |
| 29 | 394879.36 | 2196710.66 | Закрепление отсутствует | 0.1 |
| 30 | 394876.42 | 2196712.7 | Закрепление отсутствует | 0.1 |

| | | |
|-------------------------------|---------|-------------------|
| Государственный регистратор | | ФГИС ЕГРН |
| полное наименование должности | подпись | инициалы, фамилия |

М.П.

Выписка из Единого государственного реестра недвижимости об объекте недвижимости
Описание местоположения земельного участка

| | | | |
|---------------------------------------|---------------------------------------|----------------------------|---------------------------|
| Земельный участок | | | |
| (вид объекта недвижимости) | | | |
| Лист № ___ Раздела 3.2 | Всего листов раздела 3.2 : ___ | Всего разделов: ___ | Всего листов выписки: ___ |
| 02.09.2020.№ 99/2020/345852337 | | | |
| Кадастровый номер: | | 47:23:0000000:50759 | |

| Сведения о характерных точках границы земельного участка | | | | |
|----------------------------------------------------------|------------|------------|-----------------------------------|---------------------------------------------------------------------------------------------------------|
| Система координат | | | | |
| Зона № | | | | |
| Номер точки | Координаты | | Описание закрепления на местности | Средняя квадратическая погрешность определения координат характерных точек границ земельного участка, м |
| | X | Y | | |
| 1 | 2 | 3 | 4 | 5 |
| 31 | 394897.94 | 2196745.13 | Закрепление отсутствует | 0.1 |
| 32 | 394912.42 | 2196767.35 | Закрепление отсутствует | 0.1 |
| 33 | 394923.52 | 2196786.92 | Закрепление отсутствует | 0.1 |
| 34 | 394929.96 | 2196803.24 | Закрепление отсутствует | 0.1 |
| 35 | 394932.18 | 2196813.37 | Закрепление отсутствует | 0.1 |
| 36 | 394932.67 | 2196820.23 | Закрепление отсутствует | 0.1 |
| 37 | 394932.4 | 2196831.76 | Закрепление отсутствует | 0.1 |
| 38 | 394931.81 | 2196836.17 | Закрепление отсутствует | 0.1 |
| 39 | 394928.8 | 2196848.32 | Закрепление отсутствует | 0.1 |
| 40 | 394923.7 | 2196859.4 | Закрепление отсутствует | 0.1 |
| 41 | 394905.48 | 2196888.28 | Закрепление отсутствует | 0.1 |
| 42 | 394874.53 | 2196930.98 | Закрепление отсутствует | 0.1 |
| 43 | 394860.57 | 2196951.44 | Закрепление отсутствует | 0.1 |
| 44 | 394850.38 | 2196966.5 | Закрепление отсутствует | 0.1 |
| 45 | 394845.11 | 2196975.35 | Закрепление отсутствует | 0.1 |

| | | |
|-------------------------------|---------|-------------------|
| Государственный регистратор | | ФГИС ЕГРН |
| полное наименование должности | подпись | инициалы, фамилия |

М.П.

Выписка из Единого государственного реестра недвижимости об объекте недвижимости
Описание местоположения земельного участка

| | | | |
|---------------------------------------|---------------------------------------|----------------------------|---------------------------|
| Земельный участок | | | |
| (вид объекта недвижимости) | | | |
| Лист № ___ Раздела 3.2 | Всего листов раздела 3.2 : ___ | Всего разделов: ___ | Всего листов выписки: ___ |
| 02.09.2020.№ 99/2020/345852337 | | | |
| Кадастровый номер: | | 47:23:0000000:50759 | |

| Сведения о характерных точках границы земельного участка | | | | |
|----------------------------------------------------------|------------|------------|-----------------------------------|---------------------------------------------------------------------------------------------------------|
| Система координат | | | | |
| Зона № | | | | |
| Номер точки | Координаты | | Описание закрепления на местности | Средняя квадратическая погрешность определения координат характерных точек границ земельного участка, м |
| | X | Y | | |
| 1 | 2 | 3 | 4 | 5 |
| 46 | 394838.43 | 2196990.04 | Закрепление отсутствует | 0.1 |
| 47 | 394837.04 | 2196995.08 | Закрепление отсутствует | 0.1 |
| 48 | 394832.82 | 2197022.49 | Закрепление отсутствует | 0.1 |
| 49 | 394814.4 | 2197017.36 | Закрепление отсутствует | 0.1 |
| 50 | 394818.58 | 2196990.53 | Закрепление отсутствует | 0.1 |
| 51 | 394821.77 | 2196980.13 | Закрепление отсутствует | 0.1 |
| 52 | 394825.34 | 2196972.08 | Закрепление отсутствует | 0.1 |
| 53 | 394831.91 | 2196962.48 | Закрепление отсутствует | 0.1 |
| 54 | 394849.14 | 2196935.49 | Закрепление отсутствует | 0.1 |
| 55 | 394856.24 | 2196923.98 | Закрепление отсутствует | 0.1 |
| 56 | 394884.02 | 2196886.5 | Закрепление отсутствует | 0.1 |
| 57 | 394903.39 | 2196857.43 | Закрепление отсутствует | 0.1 |
| 58 | 394910.36 | 2196845.6 | Закрепление отсутствует | 0.1 |
| 59 | 394911.1 | 2196842.87 | Закрепление отсутствует | 0.1 |
| 60 | 394912.6 | 2196833.97 | Закрепление отсутствует | 0.1 |

| | | |
|-------------------------------|---------|-------------------|
| Государственный регистратор | | ФГИС ЕГРН |
| полное наименование должности | подпись | инициалы, фамилия |

М.П.

Выписка из Единого государственного реестра недвижимости об объекте недвижимости
Описание местоположения земельного участка

| | | | |
|-------------------------------------------|--------------------------------------|----------------------------|--------------------------|
| Земельный участок | | | |
| <small>(вид объекта недвижимости)</small> | | | |
| Лист № __ Раздела 3.2 | Всего листов раздела 3.2 : __ | Всего разделов: __ | Всего листов выписки: __ |
| 02.09.2020.№ 99/2020/345852337 | | | |
| Кадастровый номер: | | 47:23:0000000:50759 | |


| Сведения о характерных точках границы земельного участка | | | | |
|----------------------------------------------------------|------------|------------|-----------------------------------|---------------------------------------------------------------------------------------------------------|
| Система координат | | | | |
| Зона № | | | | |
| Номер точки | Координаты | | Описание закрепления на местности | Средняя квадратическая погрешность определения координат характерных точек границ земельного участка, м |
| | X | Y | | |
| 1 | 2 | 3 | 4 | 5 |
| 61 | 394914.02 | 2196822.21 | Закрепление отсутствует | 0.1 |
| 62 | 394910.86 | 2196808.22 | Закрепление отсутствует | 0.1 |
| 63 | 394903.75 | 2196789.79 | Закрепление отсутствует | 0.1 |
| 64 | 394886.98 | 2196766.04 | Закрепление отсутствует | 0.1 |
| 65 | 394871.4 | 2196742.38 | Закрепление отсутствует | 0.1 |
| 66 | 394838.13 | 2196693.07 | Закрепление отсутствует | 0.1 |

| | | |
|-------------------------------|---------|-------------------|
| Государственный регистратор | | ФГИС ЕГРН |
| полное наименование должности | подпись | инициалы, фамилия |

М.П.

Выписка из Единого государственного реестра недвижимости об объекте недвижимости
Сведения о частях земельного участка

| | | | |
|---------------------------------------|--------------------------------------|----------------------------|----------------------------|
| Земельный участок | | | |
| (вид объекта недвижимости) | | | |
| Лист № ____ Раздела 4 | Всего листов раздела 4 : ____ | Всего разделов: ____ | Всего листов выписки: ____ |
| 02.09.2020 № 99/2020/345852337 | | | |
| Кадастровый номер: | | 47:23:0000000:50759 | |

| | |
|------------------------------------------------------------------------------------|---------------------------------------------------|
| План (чертеж, схема) части земельного участка | Учетный номер части: 47:23:0000000:50759/1 |
|  | |
| Масштаб 1: данные отсутствуют | Условные обозначения: |

| | | |
|-------------------------------|---------|-------------------|
| Государственный регистратор | | ФГИС ЕГРН |
| полное наименование должности | подпись | инициалы, фамилия |

М.П.

Выписка из Единого государственного реестра недвижимости об объекте недвижимости
Сведения о частях земельного участка

| | | | |
|-------------------------------------------|------------------------------------|----------------------------|--------------------------|
| Земельный участок | | | |
| <small>(вид объекта недвижимости)</small> | | | |
| Лист № __ Раздела 4 | Всего листов раздела 4 : __ | Всего разделов: __ | Всего листов выписки: __ |
| 02.09.2020 № 99/2020/345852337 | | | |
| Кадастровый номер: | | 47:23:0000000:50759 | |

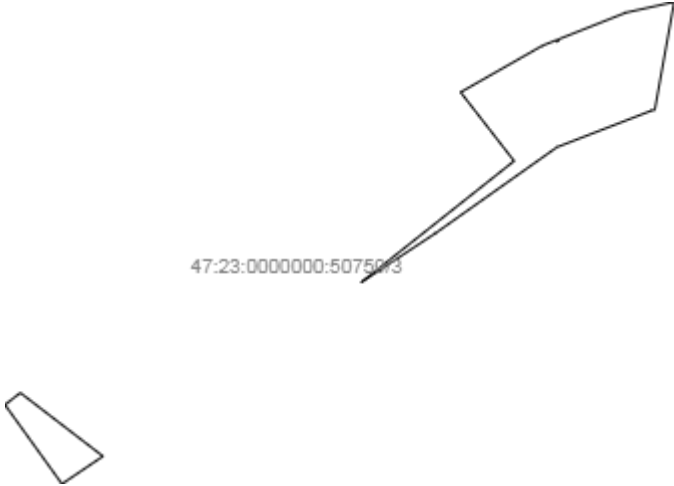
| | |
|------------------------------------------------------------------------------------|---------------------------------------------------|
| План (чертеж, схема) части земельного участка | Учетный номер части: 47:23:0000000:50759/2 |
|  | |
| Масштаб 1: данные отсутствуют | Условные обозначения: |

| | | |
|-------------------------------|---------|-------------------|
| Государственный регистратор | | ФГИС ЕГРН |
| полное наименование должности | подпись | инициалы, фамилия |

М.П.

Выписка из Единого государственного реестра недвижимости об объекте недвижимости
Сведения о частях земельного участка

| | | | |
|---------------------------------------|-------------------------------------|----------------------------|---------------------------|
| Земельный участок | | | |
| (вид объекта недвижимости) | | | |
| Лист № ___ Раздела 4 | Всего листов раздела 4 : ___ | Всего разделов: ___ | Всего листов выписки: ___ |
| 02.09.2020 № 99/2020/345852337 | | | |
| Кадастровый номер: | | 47:23:0000000:50759 | |

| | |
|------------------------------------------------------------------------------------|---------------------------------------------------|
| План (чертеж, схема) части земельного участка | Учетный номер части: 47:23:0000000:50759/3 |
|  | |
| Масштаб 1: данные отсутствуют | Условные обозначения: |

| | | |
|-------------------------------|---------|-------------------|
| Государственный регистратор | | ФГИС ЕГРН |
| полное наименование должности | подпись | инициалы, фамилия |

М.П.

Выписка из Единого государственного реестра недвижимости об объекте недвижимости
Сведения о частях земельного участка

| | | | |
|---------------------------------------|---------------------------------------|----------------------------|---------------------------|
| Земельный участок | | | |
| (вид объекта недвижимости) | | | |
| Лист № ___ Раздела 4.1 | Всего листов раздела 4.1 : ___ | Всего разделов: ___ | Всего листов выписки: ___ |
| 02.09.2020 № 99/2020/345852337 | | | |
| Кадастровый номер: | | 47:23:0000000:50759 | |

| Учетный номер части | Площадь (м ²) | Содержание ограничения в использовании или ограничения права на объект недвижимости или обременения объекта недвижимости |
|---------------------|---------------------------|--------------------------------------------------------------------------------------------------------------------------------------------------------------------------------------------------------------------------------------------------------------------------------------------|
| 1 | 2 | 3 |
| 1 | 3663 | Ограничения прав на земельный участок, предусмотренные статьями 56, 56.1 Земельного кодекса Российской Федерации, 47.23.2.130, Письмо отдела водных ресурсов по Ленинградской области о размерах водоохранной зоны и прибрежной защитной полосы водного объекта № Р6-35-5159 от 06.10.2015 |
| 2 | 1475 | Ограничения прав на земельный участок, предусмотренные статьями 56, 56.1 Земельного кодекса Российской Федерации, 47.23.2.131, Письмо отдела водных ресурсов по Ленинградской области о размерах водоохранной зоны и прибрежной защитной полосы водного объекта № Р6-35-5159 от 15.08.2014 |
| 3 | 903 | Ограничения прав на земельный участок, предусмотренные статьями 56, 56.1 Земельного кодекса Российской Федерации, 47.23.2.123, Карта (план) охранной зоны объекта электросетевого хозяйства № 562/2015 от 03.11.2015 |

| | | |
|-------------------------------|---------|-------------------|
| Государственный регистратор | | ФГИС ЕГРН |
| полное наименование должности | подпись | инициалы, фамилия |

М.П.

Выписка из Единого государственного реестра недвижимости об объекте недвижимости
Сведения о частях земельного участка

| Земельный участок | | | | |
|-------------------------------------------------------------------------|---------------|---------------------------------------|-----------------------------------|----------------------------------------------------------------------------------------------------------------|
| (вид объекта недвижимости) | | | | |
| Лист № ___ Раздела 4.2 | | Всего листов раздела 4.2 : ___ | | Всего разделов: ___ |
| Всего листов выписки: ___ | | | | |
| 02.09.2020.№ 99/2020/345852337 | | | | |
| Кадастровый номер: | | | 47:23:0000000:50759 | |
| Сведения о характерных точках границы части (частей) земельного участка | | | | |
| Учетный номер части: 1 | | | | |
| Система координат: МСК 47 зона 2 | | | | |
| Зона № | | | | |
| Номер точки | Координаты, м | | Описание закрепления на местности | Средняя квадратическая погрешность определения координат характерных точек границы части земельного участка, м |
| | X | Y | | |
| 1 | 2 | 3 | 4 | 5 |
| 2 | 394820.86 | 2197134.47 | данные отсутствуют | данные отсутствуют |
| 3 | 394820.73 | 2197150.24 | данные отсутствуют | данные отсутствуют |
| 4 | 394819.77 | 2197156.3 | данные отсутствуют | данные отсутствуют |
| 5 | 394819.62 | 2197168.18 | данные отсутствуют | данные отсутствуют |
| 6 | 394819.86 | 2197189.12 | данные отсутствуют | данные отсутствуют |
| 7 | 394819.15 | 2197202.78 | данные отсутствуют | данные отсутствуют |
| 8 | 394822.86 | 2197222.75 | данные отсутствуют | данные отсутствуют |
| 20 | 394799.28 | 2197192.56 | данные отсутствуют | данные отсутствуют |
| 21 | 394799.49 | 2197167.3 | данные отсутствуют | данные отсутствуют |
| 22 | 394800.3 | 2197151.65 | данные отсутствуют | данные отсутствуют |
| 23 | 394800.84 | 2197144.06 | данные отсутствуют | данные отсутствуют |
| 24 | 394802.55 | 2197103.96 | данные отсутствуют | данные отсутствуют |
| 44 | 394850.38 | 2196966.5 | данные отсутствуют | данные отсутствуют |
| 45 | 394845.11 | 2196975.35 | данные отсутствуют | данные отсутствуют |
| 46 | 394838.43 | 2196990.04 | данные отсутствуют | данные отсутствуют |
| 47 | 394837.04 | 2196995.08 | данные отсутствуют | данные отсутствуют |
| Государственный регистратор | | | ФГИС ЕГРН | |
| полное наименование должности | | | подпись | |
| | | | инициалы, фамилия | |

М.П.

Выписка из Единого государственного реестра недвижимости об объекте недвижимости
Сведения о частях земельного участка

| | | | |
|---------------------------------------|---------------------------------------|----------------------------|---------------------------|
| Земельный участок | | | |
| (вид объекта недвижимости) | | | |
| Лист № ___ Раздела 4.2 | Всего листов раздела 4.2 : ___ | Всего разделов: ___ | Всего листов выписки: ___ |
| 02.09.2020 № 99/2020/345852337 | | | |
| Кадастровый номер: | | 47:23:0000000:50759 | |

| Номер точки | Координаты, м | | Описание закрепления на местности | Средняя квадратическая погрешность определения координат характерных точек границы части земельного участка, м |
|-------------|---------------|------------|-----------------------------------|----------------------------------------------------------------------------------------------------------------|
| | X | Y | | |
| 1 | 2 | 3 | 4 | 5 |
| 48 | 394832.82 | 2197022.49 | данные отсутствуют | данные отсутствуют |
| 49 | 394814.4 | 2197017.36 | данные отсутствуют | данные отсутствуют |
| 50 | 394818.58 | 2196990.53 | данные отсутствуют | данные отсутствуют |
| 51 | 394821.77 | 2196980.13 | данные отсутствуют | данные отсутствуют |
| 52 | 394825.34 | 2196972.08 | данные отсутствуют | данные отсутствуют |
| 53 | 394831.91 | 2196962.48 | данные отсутствуют | данные отсутствуют |
| 67 | 394804.08 | 2197099.93 | данные отсутствуют | 0.1 |
| 67 | 394804.08 | 2197099.93 | данные отсутствуют | 0.1 |
| 68 | 394803.52 | 2197099.73 | данные отсутствуют | данные отсутствуют |
| 69 | 394802.21 | 2197219.71 | данные отсутствуют | данные отсутствуют |
| 70 | 394809.68 | 2197224.8 | данные отсутствуют | 0.1 |
| 71 | 394825.8 | 2197232.37 | данные отсутствуют | данные отсутствуют |
| 72 | 394823.04 | 2197112.92 | данные отсутствуют | данные отсутствуют |
| 73 | 394836.72 | 2196954.96 | данные отсутствуют | данные отсутствуют |
| 73 | 394836.72 | 2196954.96 | данные отсутствуют | данные отсутствуют |
| 74 | 394853.98 | 2196961.19 | данные отсутствуют | данные отсутствуют |

| | | |
|-------------------------------|---------|-------------------|
| Государственный регистратор | | ФГИС ЕГРН |
| полное наименование должности | подпись | инициалы, фамилия |

М.П.

Выписка из Единого государственного реестра недвижимости об объекте недвижимости
Сведения о частях земельного участка

| Земельный участок | | | | |
|-------------------------------------------------------------------------|---------------|---------------------------------------|-----------------------------------|----------------------------------------------------------------------------------------------------------------|
| (вид объекта недвижимости) | | | | |
| Лист № ___ Раздела 4.2 | | Всего листов раздела 4.2 : ___ | | Всего разделов: ___ |
| Всего листов выписки: ___ | | | | |
| 02.09.2020.№ 99/2020/345852337 | | | | |
| Кадастровый номер: | | | 47:23:0000000:50759 | |
| Сведения о характерных точках границы части (частей) земельного участка | | | | |
| Учетный номер части: 2 | | | | |
| Система координат: МСК 47 зона 2 | | | | |
| Зона № | | | | |
| Номер точки | Координаты, м | | Описание закрепления на местности | Средняя квадратическая погрешность определения координат характерных точек границы части земельного участка, м |
| | X | Y | | |
| 1 | 2 | 3 | 4 | 5 |
| 2 | 394820.86 | 2197134.47 | данные отсутствуют | данные отсутствуют |
| 3 | 394820.73 | 2197150.24 | данные отсутствуют | данные отсутствуют |
| 4 | 394819.77 | 2197156.3 | данные отсутствуют | данные отсутствуют |
| 5 | 394819.62 | 2197168.18 | данные отсутствуют | данные отсутствуют |
| 22 | 394800.3 | 2197151.65 | данные отсутствуют | данные отсутствуют |
| 23 | 394800.84 | 2197144.06 | данные отсутствуют | данные отсутствуют |
| 24 | 394802.55 | 2197103.96 | данные отсутствуют | данные отсутствуют |
| 48 | 394832.82 | 2197022.49 | данные отсутствуют | данные отсутствуют |
| 49 | 394814.4 | 2197017.36 | данные отсутствуют | данные отсутствуют |
| 67 | 394804.08 | 2197099.93 | данные отсутствуют | 0.1 |
| 67 | 394804.08 | 2197099.93 | данные отсутствуют | 0.1 |
| 68 | 394803.52 | 2197099.73 | данные отсутствуют | данные отсутствуют |
| 75 | 394799.99 | 2197157.67 | данные отсутствуют | данные отсутствуют |
| 76 | 394819.65 | 2197171.08 | данные отсутствуют | данные отсутствуют |
| 77 | 394823.05 | 2197112.87 | данные отсутствуют | данные отсутствуют |
| 78 | 394816.95 | 2197000.98 | данные отсутствуют | данные отсутствуют |
| Государственный регистратор | | | ФГИС ЕГРН | |
| полное наименование должности | | | подпись | |
| | | | инициалы, фамилия | |

М.П.

Выписка из Единого государственного реестра недвижимости об объекте недвижимости

Сведения о частях земельного участка

| | | | |
|---------------------------------------|--------------------------------------|----------------------------|--------------------------|
| Земельный участок | | | |
| (вид объекта недвижимости) | | | |
| Лист № __ Раздела 4.2 | Всего листов раздела 4.2 : __ | Всего разделов: __ | Всего листов выписки: __ |
| 02.09.2020 № 99/2020/345852337 | | | |
| Кадастровый номер: | | 47:23:0000000:50759 | |

| Номер точки | Координаты, м | | Описание закрепления на местности | Средняя квадратическая погрешность определения координат характерных точек границы части земельного участка, м |
|-------------|---------------|------------|-----------------------------------|----------------------------------------------------------------------------------------------------------------|
| | X | Y | | |
| 1 | 2 | 3 | 4 | 5 |
| 78 | 394816.95 | 2197000.98 | данные отсутствуют | данные отсутствуют |
| 79 | 394835.04 | 2197008.11 | данные отсутствуют | данные отсутствуют |
| 80 | 394834.8 | 2197007.43 | данные отсутствуют | 0.1 |

| | | |
|-------------------------------|---------|-------------------|
| Государственный регистратор | | ФГИС ЕГРН |
| полное наименование должности | подпись | инициалы, фамилия |

М.П.

Выписка из Единого государственного реестра недвижимости об объекте недвижимости
Сведения о частях земельного участка

| Земельный участок | | | | |
|-------------------------------------------------------------------------|---------------|---------------------------------------|-----------------------------------|----------------------------------------------------------------------------------------------------------------|
| (вид объекта недвижимости) | | | | |
| Лист № ___ Раздела 4.2 | | Всего листов раздела 4.2 : ___ | | Всего разделов: ___ |
| Всего листов выписки: ___ | | | | |
| 02.09.2020.№ 99/2020/345852337 | | | | |
| Кадастровый номер: | | | 47:23:0000000:50759 | |
| Сведения о характерных точках границы части (частей) земельного участка | | | | |
| Учетный номер части: 3 | | | | |
| Система координат: МСК 47 зона 2 | | | | |
| Зона № | | | | |
| Номер точки | Координаты, м | | Описание закрепления на местности | Средняя квадратическая погрешность определения координат характерных точек границы части земельного участка, м |
| | X | Y | | |
| 1 | 2 | 3 | 4 | 5 |
| 26 | 394853.55 | 2196681.94 | данные отсутствуют | данные отсутствуют |
| 26 | 394853.55 | 2196681.94 | данные отсутствуют | данные отсутствуют |
| 33 | 394923.52 | 2196786.92 | данные отсутствуют | данные отсутствуют |
| 34 | 394929.96 | 2196803.24 | данные отсутствуют | данные отсутствуют |
| 62 | 394910.86 | 2196808.22 | данные отсутствуют | данные отсутствуют |
| 63 | 394903.75 | 2196789.79 | данные отсутствуют | данные отсутствуют |
| 64 | 394886.98 | 2196766.04 | данные отсутствуют | данные отсутствуют |
| 66 | 394838.13 | 2196693.07 | данные отсутствуют | данные отсутствуют |
| 81 | 394877.41 | 2196751.52 | данные отсутствуют | данные отсутствуют |
| 81 | 394877.41 | 2196751.52 | данные отсутствуют | данные отсутствуют |
| 82 | 394911.01 | 2196808.88 | данные отсутствуют | данные отсутствуют |
| 83 | 394932.03 | 2196812.67 | данные отсутствуют | данные отсутствуют |
| 84 | 394924.74 | 2196790.02 | данные отсутствуют | данные отсутствуют |
| 85 | 394924.27 | 2196789.93 | данные отсутствуют | 0.1 |
| 86 | 394924.61 | 2196789.67 | данные отсутствуют | данные отсутствуют |
| 87 | 394914.45 | 2196770.95 | данные отсутствуют | данные отсутствуют |
| Государственный регистратор | | | ФГИС ЕГРН | |
| полное наименование должности | | | подпись | |
| | | | инициалы, фамилия | |

М.П.

Выписка из Единого государственного реестра недвижимости об объекте недвижимости

Сведения о частях земельного участка

| | | | |
|---------------------------------------|--------------------------------------|----------------------------|--------------------------|
| Земельный участок | | | |
| (вид объекта недвижимости) | | | |
| Лист № __ Раздела 4.2 | Всего листов раздела 4.2 : __ | Всего разделов: __ | Всего листов выписки: __ |
| 02.09.2020 № 99/2020/345852337 | | | |
| Кадастровый номер: | | 47:23:0000000:50759 | |

| Номер точки | Координаты, м | | Описание закрепления на местности | Средняя квадратическая погрешность определения координат характерных точек границы части земельного участка, м |
|-------------|---------------|------------|-----------------------------------|----------------------------------------------------------------------------------------------------------------|
| | X | Y | | |
| 1 | 2 | 3 | 4 | 5 |
| 88 | 394901.05 | 2196781.4 | данные отсутствуют | 0.1 |
| 89 | 394843.53 | 2196701.08 | данные отсутствуют | данные отсутствуют |
| 90 | 394855.89 | 2196684.94 | данные отсутствуют | данные отсутствуют |

| | | |
|-------------------------------|---------|-------------------|
| Государственный регистратор | | ФГИС ЕГРН |
| полное наименование должности | подпись | инициалы, фамилия |

М.П.

Выписка из Единого государственного реестра недвижимости об объекте недвижимости

Сведения о характеристиках объекта недвижимости

На основании запроса от 02.09.2020 г., поступившего на рассмотрение 02.09.2020 г., сообщаем, что согласно записям Единого государственного реестра недвижимости:

| | | | |
|---------------------------------------|-------------------------------------|----------------------------|---------------------------|
| Земельный участок | | | |
| (вид объекта недвижимости) | | | |
| Лист № ___ Раздела 1 | Всего листов раздела 1 : ___ | Всего разделов: ___ | Всего листов выписки: ___ |
| 02.09.2020 № 99/2020/345836990 | | | |
| Кадастровый номер: | | 47:23:0000000:51537 | |

| | |
|----------------------------------------------------------------------------------------------|---------------------------------------------------------------------------------------|
| Номер кадастрового квартала: | 47:23:0000000 |
| Дата присвоения кадастрового номера: | 17.06.2020 |
| Ранее присвоенный государственный учетный номер: | данные отсутствуют |
| Адрес: | Ленинградская область, Гатчинский район, Пудостьское сельское поселение, д. Корпиково |
| Площадь: | 2888 +/- 19 кв. м |
| Кадастровая стоимость, руб.: | 7597808.16 |
| Кадастровые номера расположенных в пределах земельного участка объектов недвижимости: | данные отсутствуют |
| Кадастровые номера объектов недвижимости, из которых образован объект недвижимости: | данные отсутствуют |
| Кадастровые номера образованных объектов недвижимости: | данные отсутствуют |
| Сведения о включении объекта недвижимости в состав предприятия как имущественного комплекса: | |

| | | |
|-------------------------------|---------|-------------------|
| Государственный регистратор | | ФГИС ЕГРН |
| полное наименование должности | подпись | инициалы, фамилия |

М.П.

Выписка из Единого государственного реестра недвижимости об объекте недвижимости

Сведения о характеристиках объекта недвижимости

| | | | |
|---------------------------------------|-------------------------------------|----------------------------|---------------------------|
| Земельный участок | | | |
| (вид объекта недвижимости) | | | |
| Лист № ___ Раздела 1 | Всего листов раздела 1 : ___ | Всего разделов: ___ | Всего листов выписки: ___ |
| 02.09.2020.№ 99/2020/345836990 | | | |
| Кадастровый номер: | | 47:23:0000000:51537 | |

| | |
|------------------------------------------------------------------------------------------------------------------------------------------------------------------------------------------------------------------------|----------------------------------------|
| Категория земель: | Земли населённых пунктов |
| Виды разрешенного использования: | трубопроводный транспорт |
| Сведения о кадастровом инженере: | Валиева Изольда Расульевна №47-16-0922 |
| Сведения о лесах, водных объектах и об иных природных объектах, расположенных в пределах земельного участка: | данные отсутствуют |
| Сведения о том, что земельный участок полностью или частично расположен в границах зоны с особыми условиями использования территории или территории объекта культурного наследия | данные отсутствуют |
| Сведения о том, что земельный участок расположен в границах особой экономической зоны, территории опережающего социально-экономического развития, зоны территориального развития в Российской Федерации, игровой зоны: | данные отсутствуют |
| Сведения о том, что земельный участок расположен в границах особо охраняемой природной территории, охотничьих угодий, лесничеств, лесопарков: | данные отсутствуют |
| Сведения о результатах проведения государственного земельного надзора: | данные отсутствуют |
| Сведения о расположении земельного участка в границах территории, в отношении которой утвержден проект межевания территории: | данные отсутствуют |

| | | |
|-------------------------------|---------|-------------------|
| Государственный регистратор | | ФГИС ЕГРН |
| полное наименование должности | подпись | инициалы, фамилия |

М.П.

Выписка из Единого государственного реестра недвижимости об объекте недвижимости

Сведения о характеристиках объекта недвижимости

| | | | |
|---------------------------------------|-------------------------------------|----------------------------|---------------------------|
| Земельный участок | | | |
| (вид объекта недвижимости) | | | |
| Лист № ___ Раздела 1 | Всего листов раздела 1 : ___ | Всего разделов: ___ | Всего листов выписки: ___ |
| 02.09.2020.№ 99/2020/345836990 | | | |
| Кадастровый номер: | | 47:23:0000000:51537 | |

| | |
|------------------------------------------------------------------------------------------------------------------------------------------------------------------------------------------------------------------------------------------------------------------------------------------------------------------------------------------------------------------------------------------------------------------|-------------------------------------------------------------------------------------------------------------------------------------------------------------------------------------------------------------------------------------------------------------------------------------|
| Условный номер земельного участка: | данные отсутствуют |
| Сведения о принятии акта и (или) заключении договора, предусматривающих предоставление в соответствии с земельным законодательством исполнительным органом государственной власти или органом местного самоуправления находящегося в государственной или муниципальной собственности земельного участка для строительства наемного дома социального использования или наемного дома коммерческого использования: | данные отсутствуют |
| Сведения о том, что земельный участок или земельные участки образованы на основании решения об изъятии земельного участка и (или) расположенного на нем объекта недвижимости для государственных или муниципальных нужд: | данные отсутствуют |
| Сведения о том, что земельный участок образован из земель или земельного участка, государственная собственность на которые не разграничена: | данные отсутствуют |
| Сведения о наличии земельного спора о местоположении границ земельных участков: | данные отсутствуют |
| Статус записи об объекте недвижимости: | Сведения об объекте недвижимости имеют статус "актуальные" |
| Особые отметки: | Граница земельного участка состоит из 3 контуров. Для данного земельного участка обеспечен доступ посредством земельного участка (земельных участков) с кадастровым номером (кадастровыми номерами) 47:23:0000000:50759. Сведения необходимые для заполнения раздела 2 отсутствуют. |
| Получатель выписки: | Лисенкова Анастасия Сергеевна |

| | | |
|-------------------------------|---------|-------------------|
| Государственный регистратор | | ФГИС ЕГРН |
| полное наименование должности | подпись | инициалы, фамилия |

М.П.

Выписка из Единого государственного реестра недвижимости об объекте недвижимости
Сведения о зарегистрированных правах

| | | |
|-------------------------------|---------|-------------------|
| Государственный регистратор | | ФГИС ЕГРН |
| полное наименование должности | подпись | инициалы, фамилия |

М.П.

Выписка из Единого государственного реестра недвижимости об объекте недвижимости
Описание местоположения земельного участка

| | | | |
|---------------------------------------|--------------------------------------|----------------------------|----------------------------|
| Земельный участок | | | |
| (вид объекта недвижимости) | | | |
| Лист № ____ Раздела 3 | Всего листов раздела 3 : ____ | Всего разделов: ____ | Всего листов выписки: ____ |
| 02.09.2020 № 99/2020/345836990 | | | |
| Кадастровый номер: | | 47:23:0000000:51537 | |

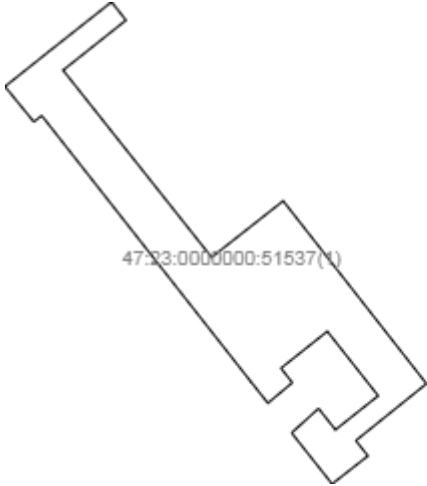
| | | | |
|-----------------------------------------|-----------------------|--|--|
| План (чертеж, схема) земельного участка | | | |
| | | | |
| Масштаб 1: данные отсутствуют | Условные обозначения: | | |

| | | |
|-------------------------------|---------|-------------------|
| Государственный регистратор | | ФГИС ЕГРН |
| полное наименование должности | подпись | инициалы, фамилия |

М.П.

Выписка из Единого государственного реестра недвижимости об объекте недвижимости
Описание местоположения земельного участка

| | | | |
|---------------------------------------|-------------------------------------|----------------------------|---------------------------|
| Земельный участок | | | |
| (вид объекта недвижимости) | | | |
| Лист № ___ Раздела 3 | Всего листов раздела 3 : ___ | Всего разделов: ___ | Всего листов выписки: ___ |
| 02.09.2020 № 99/2020/345836990 | | | |
| Кадастровый номер: | | 47:23:0000000:51537 | |

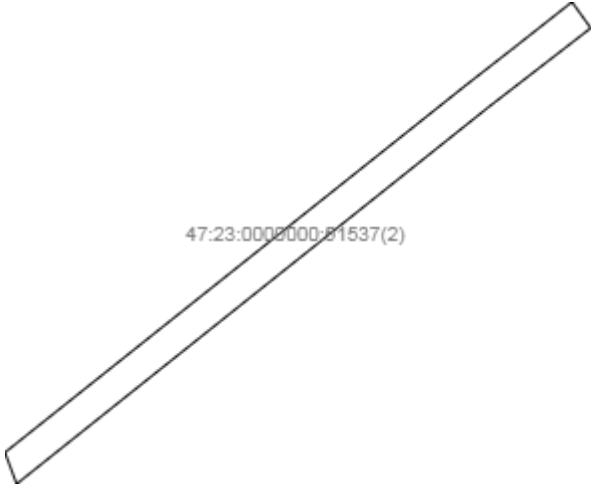
| | | | |
|------------------------------------------------------------------------------------|-----------------------|--|--|
| План (чертеж, схема) земельного участка | | | |
|  | | | |
| Масштаб 1: данные отсутствуют | Условные обозначения: | | |

| | | |
|-------------------------------|---------|-------------------|
| Государственный регистратор | | ФГИС ЕГРН |
| полное наименование должности | подпись | инициалы, фамилия |

М.П.

Выписка из Единого государственного реестра недвижимости об объекте недвижимости
Описание местоположения земельного участка

| | | | |
|---------------------------------------|-------------------------------------|----------------------------|---------------------------|
| Земельный участок | | | |
| (вид объекта недвижимости) | | | |
| Лист № ___ Раздела 3 | Всего листов раздела 3 : ___ | Всего разделов: ___ | Всего листов выписки: ___ |
| 02.09.2020 № 99/2020/345836990 | | | |
| Кадастровый номер: | | 47:23:0000000:51537 | |

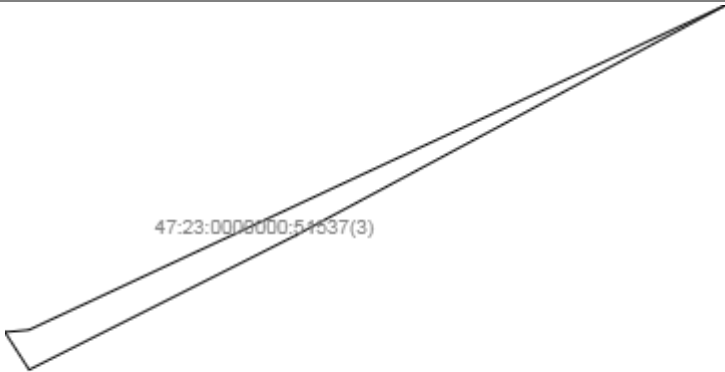
| | | | |
|------------------------------------------------------------------------------------|-----------------------|--|--|
| План (чертеж, схема) земельного участка | | | |
|  | | | |
| Масштаб 1: данные отсутствуют | Условные обозначения: | | |

| | | |
|-------------------------------|---------|-------------------|
| Государственный регистратор | | ФГИС ЕГРН |
| полное наименование должности | подпись | инициалы, фамилия |

М.П.

Выписка из Единого государственного реестра недвижимости об объекте недвижимости
Описание местоположения земельного участка

| | | | |
|---------------------------------------|-------------------------------------|----------------------------|---------------------------|
| Земельный участок | | | |
| (вид объекта недвижимости) | | | |
| Лист № ___ Раздела 3 | Всего листов раздела 3 : ___ | Всего разделов: ___ | Всего листов выписки: ___ |
| 02.09.2020 № 99/2020/345836990 | | | |
| Кадастровый номер: | | 47:23:0000000:51537 | |

| | | | |
|------------------------------------------------------------------------------------|-----------------------|--|--|
| План (чертеж, схема) земельного участка | | | |
|  | | | |
| Масштаб 1: данные отсутствуют | Условные обозначения: | | |

| | | |
|-------------------------------|---------|-------------------|
| Государственный регистратор | | ФГИС ЕГРН |
| полное наименование должности | подпись | инициалы, фамилия |

М.П.

Выписка из Единого государственного реестра недвижимости об объекте недвижимости
Описание местоположения земельного участка

| | | | |
|---------------------------------------|----------------------------------------|----------------------------|----------------------------|
| Земельный участок | | | |
| (вид объекта недвижимости) | | | |
| Лист № ____ Раздела 3.1 | Всего листов раздела 3.1 : ____ | Всего разделов: ____ | Всего листов выписки: ____ |
| 02.09.2020.№ 99/2020/345836990 | | | |
| Кадастровый номер: | | 47:23:0000000:51537 | |

| Описание местоположения границ земельного участка | | | | | | | |
|---------------------------------------------------|-------------|----------|--------------------|------------------------------|-----------------------------------|-------------------------------------|-----------------------------------------------------------------|
| Номер п/п | Номер точки | | Дирекционный угол | Горизонтальное проложение, м | Описание закрепления на местности | Кадастровые номера смежных участков | Сведения об адресах правообладателей смежных земельных участков |
| | начальная | конечная | | | | | |
| 1 | 2 | 3 | 4 | 5 | 6 | 7 | 8 |
| 1 | 1 | 2 | данные отсутствуют | данные отсутствуют | данные отсутствуют | данные отсутствуют | данные отсутствуют |
| 2 | 1 | 2 | данные отсутствуют | данные отсутствуют | данные отсутствуют | данные отсутствуют | данные отсутствуют |
| 3 | 1 | 2 | данные отсутствуют | данные отсутствуют | данные отсутствуют | данные отсутствуют | данные отсутствуют |
| 4 | 2 | 3 | данные отсутствуют | данные отсутствуют | данные отсутствуют | данные отсутствуют | данные отсутствуют |
| 5 | 2 | 3 | данные отсутствуют | данные отсутствуют | данные отсутствуют | данные отсутствуют | данные отсутствуют |
| 6 | 2 | 3 | данные отсутствуют | данные отсутствуют | данные отсутствуют | данные отсутствуют | данные отсутствуют |
| 7 | 3 | 4 | данные отсутствуют | данные отсутствуют | данные отсутствуют | данные отсутствуют | данные отсутствуют |
| 8 | 3 | 4 | данные отсутствуют | данные отсутствуют | данные отсутствуют | данные отсутствуют | данные отсутствуют |
| 9 | 3 | 4 | данные отсутствуют | данные отсутствуют | данные отсутствуют | данные отсутствуют | данные отсутствуют |
| 10 | 4 | 5 | данные отсутствуют | данные отсутствуют | данные отсутствуют | данные отсутствуют | данные отсутствуют |
| 11 | 4 | 5 | данные отсутствуют | данные отсутствуют | данные отсутствуют | данные отсутствуют | данные отсутствуют |
| 12 | 4 | 5 | данные отсутствуют | данные отсутствуют | данные отсутствуют | данные отсутствуют | данные отсутствуют |
| 13 | 5 | 6 | данные отсутствуют | данные отсутствуют | данные отсутствуют | данные отсутствуют | данные отсутствуют |

| | | | | | | | |
|----|---|---|-----------------------|-----------------------|--------------------|--------------------|--------------------|
| 14 | 5 | 6 | данные отсутствуют | данные отсутствуют | данные отсутствуют | данные отсутствуют | данные отсутствуют |
| 15 | 5 | 1 | данные отсутствуют | данные отсутствуют | данные отсутствуют | данные отсутствуют | данные отсутствуют |

| | | |
|-------------------------------|---------|-------------------|
| Государственный регистратор | | ФГИС ЕГРН |
| полное наименование должности | подпись | инициалы, фамилия |

М.П.

Выписка из Единого государственного реестра недвижимости об объекте недвижимости
Описание местоположения земельного участка

| | | | |
|---------------------------------------|--------------------------------------|----------------------------|--------------------------|
| Земельный участок | | | |
| (вид объекта недвижимости) | | | |
| Лист № __ Раздела 3.1 | Всего листов раздела 3.1 : __ | Всего разделов: __ | Всего листов выписки: __ |
| 02.09.2020.№ 99/2020/345836990 | | | |
| Кадастровый номер: | | 47:23:0000000:51537 | |

| Описание местоположения границ земельного участка | | | | | | | |
|---------------------------------------------------|-------------|----------|--------------------|------------------------------|-----------------------------------|-------------------------------------|-----------------------------------------------------------------|
| Номер п/п | Номер точки | | Дирекционный угол | Горизонтальное проложение, м | Описание закрепления на местности | Кадастровые номера смежных участков | Сведения об адресах правообладателей смежных земельных участков |
| | начальная | конечная | | | | | |
| 1 | 2 | 3 | 4 | 5 | 6 | 7 | 8 |
| 16 | 6 | 7 | данные отсутствуют | данные отсутствуют | данные отсутствуют | данные отсутствуют | данные отсутствуют |
| 17 | 6 | 7 | данные отсутствуют | данные отсутствуют | данные отсутствуют | данные отсутствуют | данные отсутствуют |
| 18 | 7 | 8 | данные отсутствуют | данные отсутствуют | данные отсутствуют | данные отсутствуют | данные отсутствуют |
| 19 | 7 | 1 | данные отсутствуют | данные отсутствуют | данные отсутствуют | данные отсутствуют | данные отсутствуют |
| 20 | 8 | 9 | данные отсутствуют | данные отсутствуют | данные отсутствуют | данные отсутствуют | данные отсутствуют |
| 21 | 9 | 10 | данные отсутствуют | данные отсутствуют | данные отсутствуют | данные отсутствуют | данные отсутствуют |
| 22 | 10 | 11 | данные отсутствуют | данные отсутствуют | данные отсутствуют | данные отсутствуют | данные отсутствуют |
| 23 | 11 | 12 | данные отсутствуют | данные отсутствуют | данные отсутствуют | данные отсутствуют | данные отсутствуют |
| 24 | 12 | 13 | данные отсутствуют | данные отсутствуют | данные отсутствуют | данные отсутствуют | данные отсутствуют |
| 25 | 13 | 14 | данные отсутствуют | данные отсутствуют | данные отсутствуют | данные отсутствуют | данные отсутствуют |
| 26 | 14 | 15 | данные отсутствуют | данные отсутствуют | данные отсутствуют | данные отсутствуют | данные отсутствуют |
| 27 | 15 | 16 | данные отсутствуют | данные отсутствуют | данные отсутствуют | данные отсутствуют | данные отсутствуют |
| 28 | 16 | 17 | данные | данные | данные отсутствуют | данные отсутствуют | данные отсутствуют |

| | | | | | | | |
|----|----|----|-----------------------|-----------------------|--------------------|--------------------|--------------------|
| | | | отсутствуют | отсутствуют | | | |
| 29 | 17 | 18 | данные отсутствуют | данные отсутствуют | данные отсутствуют | данные отсутствуют | данные отсутствуют |
| 30 | 18 | 19 | данные отсутствуют | данные отсутствуют | данные отсутствуют | данные отсутствуют | данные отсутствуют |

| | | | |
|-------------------------------|--|---------|-------------------|
| Государственный регистратор | | | ФГИС ЕГРН |
| полное наименование должности | | подпись | инициалы, фамилия |

М.П.

Выписка из Единого государственного реестра недвижимости об объекте недвижимости
Описание местоположения земельного участка

| | | | |
|---------------------------------------|--------------------------------------|----------------------------|--------------------------|
| Земельный участок | | | |
| (вид объекта недвижимости) | | | |
| Лист № __ Раздела 3.1 | Всего листов раздела 3.1 : __ | Всего разделов: __ | Всего листов выписки: __ |
| 02.09.2020.№ 99/2020/345836990 | | | |
| Кадастровый номер: | | 47:23:0000000:51537 | |

| Описание местоположения границ земельного участка | | | | | | | |
|---------------------------------------------------|-------------|----------|--------------------|------------------------------|-----------------------------------|-------------------------------------|-----------------------------------------------------------------|
| Номер п/п | Номер точки | | Дирекционный угол | Горизонтальное проложение, м | Описание закрепления на местности | Кадастровые номера смежных участков | Сведения об адресах правообладателей смежных земельных участков |
| | начальная | конечная | | | | | |
| 1 | 2 | 3 | 4 | 5 | 6 | 7 | 8 |
| 31 | 19 | 20 | данные отсутствуют | данные отсутствуют | данные отсутствуют | данные отсутствуют | данные отсутствуют |
| 32 | 20 | 21 | данные отсутствуют | данные отсутствуют | данные отсутствуют | данные отсутствуют | данные отсутствуют |
| 33 | 21 | 22 | данные отсутствуют | данные отсутствуют | данные отсутствуют | данные отсутствуют | данные отсутствуют |
| 34 | 22 | 1 | данные отсутствуют | данные отсутствуют | данные отсутствуют | данные отсутствуют | данные отсутствуют |

| | | |
|-------------------------------|---------|-------------------|
| Государственный регистратор | | ФГИС ЕГРН |
| полное наименование должности | подпись | инициалы, фамилия |

М.П.

Выписка из Единого государственного реестра недвижимости об объекте недвижимости
Описание местоположения земельного участка

| | | | |
|---------------------------------------|----------------------------------------|----------------------------|----------------------------|
| Земельный участок | | | |
| (вид объекта недвижимости) | | | |
| Лист № ____ Раздела 3.2 | Всего листов раздела 3.2 : ____ | Всего разделов: ____ | Всего листов выписки: ____ |
| 02.09.2020.№ 99/2020/345836990 | | | |
| Кадастровый номер: | | 47:23:0000000:51537 | |

| Сведения о характерных точках границы земельного участка | | | | |
|----------------------------------------------------------|------------|------------|-----------------------------------|---------------------------------------------------------------------------------------------------------|
| Система координат | | | | |
| Зона № | | | | |
| Номер точки | Координаты | | Описание закрепления на местности | Средняя квадратическая погрешность определения координат характерных точек границ земельного участка, м |
| | X | Y | | |
| 1 | 2 | 3 | 4 | 5 |
| 1 | 394857.7 | 2196687.01 | Закрепление отсутствует | 0.1 |
| 2 | 394868.89 | 2196678.12 | Закрепление отсутствует | 0.1 |
| 3 | 394874.24 | 2196684.04 | Закрепление отсутствует | 0.1 |
| 4 | 394869.57 | 2196687.74 | Закрепление отсутствует | 0.1 |
| 5 | 394877.02 | 2196697.14 | Закрепление отсутствует | 0.1 |
| 6 | 394891.13 | 2196685.96 | Закрепление отсутствует | 0.1 |
| 7 | 394883.06 | 2196675.78 | Закрепление отсутствует | 0.1 |
| 8 | 394879.89 | 2196678.28 | Закрепление отсутствует | 0.1 |
| 9 | 394875.41 | 2196672.91 | Закрепление отсутствует | 0.1 |
| 10 | 394880.07 | 2196669.2 | Закрепление отсутствует | 0.1 |
| 11 | 394938.38 | 2196623.24 | Закрепление отсутствует | 0.1 |
| 12 | 394937.01 | 2196621.51 | Закрепление отсутствует | 0.1 |
| 13 | 394944.75 | 2196615.17 | Закрепление отсутствует | 0.1 |
| 14 | 394952.37 | 2196624.75 | Закрепление отсутствует | 0.1 |
| 15 | 394963.27 | 2196638.57 | Закрепление отсутствует | 0.1 |

| | | |
|-------------------------------|---------|-------------------|
| Государственный регистратор | | ФГИС ЕГРН |
| полное наименование должности | подпись | инициалы, фамилия |

М.П.

Выписка из Единого государственного реестра недвижимости об объекте недвижимости
Описание местоположения земельного участка

| | | | |
|---------------------------------------|---------------------------------------|----------------------------|---------------------------|
| Земельный участок | | | |
| (вид объекта недвижимости) | | | |
| Лист № ___ Раздела 3.2 | Всего листов раздела 3.2 : ___ | Всего разделов: ___ | Всего листов выписки: ___ |
| 02.09.2020.№ 99/2020/345836990 | | | |
| Кадастровый номер: | | 47:23:0000000:51537 | |

| Сведения о характерных точках границы земельного участка | | | | |
|----------------------------------------------------------|------------|------------|-----------------------------------|---------------------------------------------------------------------------------------------------------|
| Система координат | | | | |
| Зона № | | | | |
| Номер точки | Координаты | | Описание закрепления на местности | Средняя квадратическая погрешность определения координат характерных точек границ земельного участка, м |
| | X | Y | | |
| 1 | 2 | 3 | 4 | 5 |
| 16 | 394959.27 | 2196641.74 | Закрепление отсутствует | 0.1 |
| 17 | 394948.32 | 2196627.93 | Закрепление отсутствует | 0.1 |
| 18 | 394907.34 | 2196660.55 | Закрепление отсутствует | 0.1 |
| 19 | 394919.69 | 2196676.27 | Закрепление отсутствует | 0.1 |
| 20 | 394879.66 | 2196707.74 | Закрепление отсутствует | 0.1 |
| 21 | 394867.2 | 2196692.22 | Закрепление отсутствует | 0.1 |
| 22 | 394863.85 | 2196694.89 | Закрепление отсутствует | 0.1 |
| 23 | 394851.4 | 2196740.46 | Закрепление отсутствует | 0.1 |
| 24 | 394897.6 | 2196798.6 | Закрепление отсутствует | 0.1 |
| 25 | 394902.44 | 2196804.82 | Закрепление отсутствует | 0.1 |
| 26 | 394908.17 | 2196812.11 | Закрепление отсутствует | 0.1 |
| 27 | 394904.88 | 2196814.48 | Закрепление отсутствует | 0.1 |
| 28 | 394894.9 | 2196801.54 | Закрепление отсутствует | 0.1 |
| 29 | 394847.43 | 2196741.93 | Закрепление отсутствует | 0.1 |
| 30 | 394430.62 | 2197082 | Закрепление отсутствует | 0.1 |

| | | |
|-------------------------------|---------|-------------------|
| Государственный регистратор | | ФГИС ЕГРН |
| полное наименование должности | подпись | инициалы, фамилия |

М.П.

Выписка из Единого государственного реестра недвижимости об объекте недвижимости
Описание местоположения земельного участка

| | | | |
|---------------------------------------|--------------------------------------|----------------------------|--------------------------|
| Земельный участок | | | |
| (вид объекта недвижимости) | | | |
| Лист № __ Раздела 3.2 | Всего листов раздела 3.2 : __ | Всего разделов: __ | Всего листов выписки: __ |
| 02.09.2020.№ 99/2020/345836990 | | | |
| Кадастровый номер: | | 47:23:0000000:51537 | |

| Сведения о характерных точках границы земельного участка | | | | |
|----------------------------------------------------------|------------|------------|-----------------------------------|---------------------------------------------------------------------------------------------------------|
| Система координат | | | | |
| Зона № | | | | |
| Номер точки | Координаты | | Описание закрепления на местности | Средняя квадратическая погрешность определения координат характерных точек границ земельного участка, м |
| | X | Y | | |
| 1 | 2 | 3 | 4 | 5 |
| 31 | 394431.02 | 2197086.39 | Закрепление отсутствует | 0.1 |
| 32 | 394490.65 | 2197214.66 | Закрепление отсутствует | 0.1 |
| 33 | 394448.37 | 2197135.48 | Закрепление отсутствует | 0.1 |
| 34 | 394423.71 | 2197086.44 | Закрепление отсутствует | 0.1 |

| | | |
|-------------------------------|---------|-------------------|
| Государственный регистратор | | ФГИС ЕГРН |
| полное наименование должности | подпись | инициалы, фамилия |

М.П.

Выписка из Единого государственного реестра недвижимости об объекте недвижимости
Сведения о частях земельного участка

| | | | |
|---------------------------------------|--------------------------------------|----------------------------|----------------------------|
| Земельный участок | | | |
| (вид объекта недвижимости) | | | |
| Лист № ____ Раздела 4 | Всего листов раздела 4 : ____ | Всего разделов: ____ | Всего листов выписки: ____ |
| 02.09.2020 № 99/2020/345836990 | | | |
| Кадастровый номер: | | 47:23:0000000:51537 | |

| | |
|------------------------------------------------------------------------------------|---------------------------------------------------|
| План (чертеж, схема) части земельного участка | Учетный номер части: 47:23:0000000:51537/1 |
|  | |
| Масштаб 1: данные отсутствуют | Условные обозначения: |

| | | |
|-------------------------------|---------|-------------------|
| Государственный регистратор | | ФГИС ЕГРН |
| полное наименование должности | подпись | инициалы, фамилия |

М.П.

Выписка из Единого государственного реестра недвижимости об объекте недвижимости
Сведения о частях земельного участка

| | | | |
|---------------------------------------|---------------------------------------|----------------------------|---------------------------|
| Земельный участок | | | |
| (вид объекта недвижимости) | | | |
| Лист № ___ Раздела 4.1 | Всего листов раздела 4.1 : ___ | Всего разделов: ___ | Всего листов выписки: ___ |
| 02.09.2020 № 99/2020/345836990 | | | |
| Кадастровый номер: | | 47:23:0000000:51537 | |

| Учетный номер части | Площадь (м ²) | Содержание ограничения в использовании или ограничения права на объект недвижимости или обременения объекта недвижимости |
|---------------------|---------------------------|---------------------------------------------------------------------------------------------------------------------------------------------------------------------------------------------------------------|
| 1 | 2 | 3 |
| 1 | 335 | Ограничения прав на земельный участок, предусмотренные статьей 56 Земельного кодекса Российской Федерации, 47.23.2.123, Карта (план) охранной зоны объекта электросетевого хозяйства № 562/2015 от 03.11.2015 |

| | | |
|-------------------------------|---------|-------------------|
| Государственный регистратор | | ФГИС ЕГРН |
| полное наименование должности | подпись | инициалы, фамилия |

М.П.

Выписка из Единого государственного реестра недвижимости об объекте недвижимости
Сведения о частях земельного участка

| Земельный участок | | | | |
|-------------------------------------------------------------------------|---------------|---------------------------------------|-----------------------------------|----------------------------------------------------------------------------------------------------------------|
| (вид объекта недвижимости) | | | | |
| Лист № ___ Раздела 4.2 | | Всего листов раздела 4.2 : ___ | | Всего разделов: ___ |
| Всего листов выписки: ___ | | | | |
| 02.09.2020.№ 99/2020/345836990 | | | | |
| Кадастровый номер: | | | 47:23:0000000:51537 | |
| Сведения о характерных точках границы части (частей) земельного участка | | | | |
| Учетный номер части: 1 | | | | |
| Система координат: МСК 47 зона 2 | | | | |
| Зона № | | | | |
| Номер точки | Координаты, м | | Описание закрепления на местности | Средняя квадратическая погрешность определения координат характерных точек границы части земельного участка, м |
| | X | Y | | |
| 1 | 2 | 3 | 4 | 5 |
| 23 | 394851.4 | 2196740.46 | данные отсутствуют | данные отсутствуют |
| 23 | 394851.4 | 2196740.46 | данные отсутствуют | данные отсутствуют |
| 24 | 394897.6 | 2196798.6 | данные отсутствуют | данные отсутствуют |
| 25 | 394902.44 | 2196804.82 | данные отсутствуют | данные отсутствуют |
| 28 | 394894.9 | 2196801.54 | данные отсутствуют | данные отсутствуют |
| 29 | 394847.43 | 2196741.93 | данные отсутствуют | данные отсутствуют |
| 35 | 394898.87 | 2196806.69 | данные отсутствуют | данные отсутствуют |
| 36 | 394904.74 | 2196807.75 | данные отсутствуют | данные отсутствуют |
| Государственный регистратор | | | ФГИС ЕГРН | |
| полное наименование должности | | | подпись | |
| | | | инициалы, фамилия | |

М.П.

Выписка из Единого государственного реестра недвижимости об объекте недвижимости

Сведения о характеристиках объекта недвижимости

На основании запроса от 02.09.2020 г., поступившего на рассмотрение 02.09.2020 г., сообщаем, что согласно записям Единого государственного реестра недвижимости:

| | | | |
|---------------------------------------|-------------------------------------|--------------------------|---------------------------|
| Земельный участок | | | |
| (вид объекта недвижимости) | | | |
| Лист № ___ Раздела 1 | Всего листов раздела 1 : ___ | Всего разделов: ___ | Всего листов выписки: ___ |
| 02.09.2020 № 99/2020/345854512 | | | |
| Кадастровый номер: | | 47:23:0208002:142 | |

| | |
|----------------------------------------------------------------------------------------------|------------------------------------------------------------------------|
| Номер кадастрового квартала: | 47:23:0208002 |
| Дата присвоения кадастрового номера: | 12.11.2014 |
| Ранее присвоенный государственный учетный номер: | данные отсутствуют |
| Адрес: | Ленинградская область, Гатчинский район, д. Корпиково, ул. Центральная |
| Площадь: | 10133 +/- 35 кв. м |
| Кадастровая стоимость, руб.: | 26658099.06 |
| Кадастровые номера расположенных в пределах земельного участка объектов недвижимости: | 47:23:0208002:150 |
| Кадастровые номера объектов недвижимости, из которых образован объект недвижимости: | данные отсутствуют |
| Кадастровые номера образованных объектов недвижимости: | данные отсутствуют |
| Сведения о включении объекта недвижимости в состав предприятия как имущественного комплекса: | |

| | | |
|-------------------------------|---------|-------------------|
| Государственный регистратор | | ФГИС ЕГРН |
| полное наименование должности | подпись | инициалы, фамилия |

М.П.

Выписка из Единого государственного реестра недвижимости об объекте недвижимости
Сведения о характеристиках объекта недвижимости

| | | | |
|---------------------------------------|------------------------------------|--------------------------|--------------------------|
| Земельный участок | | | |
| (вид объекта недвижимости) | | | |
| Лист № __ Раздела 1 | Всего листов раздела 1 : __ | Всего разделов: __ | Всего листов выписки: __ |
| 02.09.2020.№ 99/2020/345854512 | | | |
| Кадастровый номер: | | 47:23:0208002:142 | |

| | |
|------------------------------------------------------------------------------------------------------------------------------------------------------------------------------------------------------------------------|--------------------------------------------------------------------------|
| Категория земель: | Земли населённых пунктов |
| Виды разрешенного использования: | для размещения автомобильной дороги общего пользования местного значения |
| Сведения о кадастровом инженере: | Лопунова Татьяна Васильевна №78-11-0169, ООО "Герон" |
| Сведения о лесах, водных объектах и об иных природных объектах, расположенных в пределах земельного участка: | данные отсутствуют |
| Сведения о том, что земельный участок полностью или частично расположен в границах зоны с особыми условиями использования территории или территории объекта культурного наследия | данные отсутствуют |
| Сведения о том, что земельный участок расположен в границах особой экономической зоны, территории опережающего социально-экономического развития, зоны территориального развития в Российской Федерации, игровой зоны: | данные отсутствуют |
| Сведения о том, что земельный участок расположен в границах особо охраняемой природной территории, охотничьих угодий, лесничеств, лесопарков: | данные отсутствуют |
| Сведения о результатах проведения государственного земельного надзора: | данные отсутствуют |
| Сведения о расположении земельного участка в границах территории, в отношении которой утвержден проект межевания территории: | данные отсутствуют |

| | | |
|-------------------------------|---------|-------------------|
| Государственный регистратор | | ФГИС ЕГРН |
| полное наименование должности | подпись | инициалы, фамилия |

М.П.

Выписка из Единого государственного реестра недвижимости об объекте недвижимости
Сведения о характеристиках объекта недвижимости

| | | | |
|-------------------------------------------|-------------------------------------|--------------------------|---------------------------|
| Земельный участок | | | |
| <small>(вид объекта недвижимости)</small> | | | |
| Лист № ___ Раздела 1 | Всего листов раздела 1 : ___ | Всего разделов: ___ | Всего листов выписки: ___ |
| 02.09.2020 № 99/2020/345854512 | | | |
| Кадастровый номер: | | 47:23:0208002:142 | |

| | |
|------------------------------------------------------------------------------------------------------------------------------------------------------------------------------------------------------------------------------------------------------------------------------------------------------------------------------------------------------------------------------------------------------------------|--------------------------------------------------------------------------------------------------------------------------------------------------------------------------------------------------------------------------------------------------------------------------------------------------------------------------------------------------------------------------------------------------------------------------------------------------------------------------------------------------------|
| Условный номер земельного участка: | данные отсутствуют |
| Сведения о принятии акта и (или) заключении договора, предусматривающих предоставление в соответствии с земельным законодательством исполнительным органом государственной власти или органом местного самоуправления находящегося в государственной или муниципальной собственности земельного участка для строительства наемного дома социального использования или наемного дома коммерческого использования: | данные отсутствуют |
| Сведения о том, что земельный участок или земельные участки образованы на основании решения об изъятии земельного участка и (или) расположенного на нем объекта недвижимости для государственных или муниципальных нужд: | данные отсутствуют |
| Сведения о том, что земельный участок образован из земель или земельного участка, государственная собственность на которые не разграничена: | данные отсутствуют |
| Сведения о наличии земельного спора о местоположении границ земельных участков: | данные отсутствуют |
| Статус записи об объекте недвижимости: | Сведения об объекте недвижимости имеют статус "актуальные" |
| Особые отметки: | Граница земельного участка состоит из 2 контуров. Посредством данного земельного участка обеспечен доступ к земельному участку (земельным участкам) с кадастровым номером (кадастровыми номерами) 47:23:0000000:51550. Сведения о видах разрешенного использования имеют статус «Актуальные незасвидетельствованные». Право (ограничение права, обременение объекта недвижимости) зарегистрировано на данный объект недвижимости с видами разрешенного использования «Для иных видов жилой застройки». |
| Получатель выписки: | Лисенкова Анастасия Сергеевна |

| | | |
|-------------------------------|---------|-------------------|
| Государственный регистратор | | ФГИС ЕГРН |
| полное наименование должности | подпись | инициалы, фамилия |

М.П.

Выписка из Единого государственного реестра недвижимости об объекте недвижимости
Сведения о зарегистрированных правах

| | |
|-------------------------------------------------------------------------------------------------------------------------------------------------------------------------------------------------------------------------------------------------------------------|-----------------------------------------------------------------------------------------------------------------------|
| Земельный участок | |
| (вид объекта недвижимости) | |
| Лист № ____ Раздела 2 | Всего листов раздела 2 : ____ |
| Всего разделов: ____ | |
| Всего листов выписки: ____ | |
| 02.09.2020.№ 99/2020/345854512 | |
| Кадастровый номер: | 47:23:0208002:142 |
| 1. Правообладатель (правообладатели): | 1.1. Муниципальное образование Пудостьское сельское поселение Гатчинского муниципального района Ленинградской области |
| 2. Вид, номер и дата государственной регистрации права: | 2.1. Собственность, № 47-47/017-47/017/006/2016-3278/1 от 12.08.2016 |
| 3. Ограничение прав и обременение объекта недвижимости: | не зарегистрировано |
| 4. Договоры участия в долевом строительстве: | данные отсутствуют |
| 5. Заявленные в судебном порядке права требования: | данные отсутствуют |
| 6. Сведения о возражении в отношении зарегистрированного права: | данные отсутствуют |
| 7. Сведения о наличии решения об изъятии объекта недвижимости для государственных и муниципальных нужд: | данные отсутствуют |
| 8. Сведения о невозможности государственной регистрации без личного участия правообладателя или его законного представителя: | |
| 9. Правопритязания и сведения о наличии поступивших, но не рассмотренных заявлений о проведении государственной регистрации права (перехода, прекращения права), ограничения права или обременения объекта недвижимости, сделки в отношении объекта недвижимости: | данные отсутствуют |
| 10. Сведения об осуществлении государственной регистрации сделки, права, ограничения права без необходимого в силу закона согласия третьего лица, органа: | данные отсутствуют |
| 11. Сведения о невозможности государственной регистрации перехода, прекращения, ограничения права на земельный участок из земель сельскохозяйственного назначения: | |

| | | |
|-------------------------------|---------|-------------------|
| Государственный регистратор | | ФГИС ЕГРН |
| полное наименование должности | подпись | инициалы, фамилия |

М.П.

Выписка из Единого государственного реестра недвижимости об объекте недвижимости
Описание местоположения земельного участка

| | | | |
|---------------------------------------|--------------------------------------|--------------------------|----------------------------|
| Земельный участок | | | |
| (вид объекта недвижимости) | | | |
| Лист № ____ Раздела 3 | Всего листов раздела 3 : ____ | Всего разделов: ____ | Всего листов выписки: ____ |
| 02.09.2020 № 99/2020/345854512 | | | |
| Кадастровый номер: | | 47:23:0208002:142 | |

| | | | |
|---------------------------------------------------------|-----------------------|--|--|
| План (чертеж, схема) земельного участка | | | |
| <p>47:23:0208002:142(2)</p> <p>47:23:0208002:142(1)</p> | | | |
| Масштаб 1: данные отсутствуют | Условные обозначения: | | |

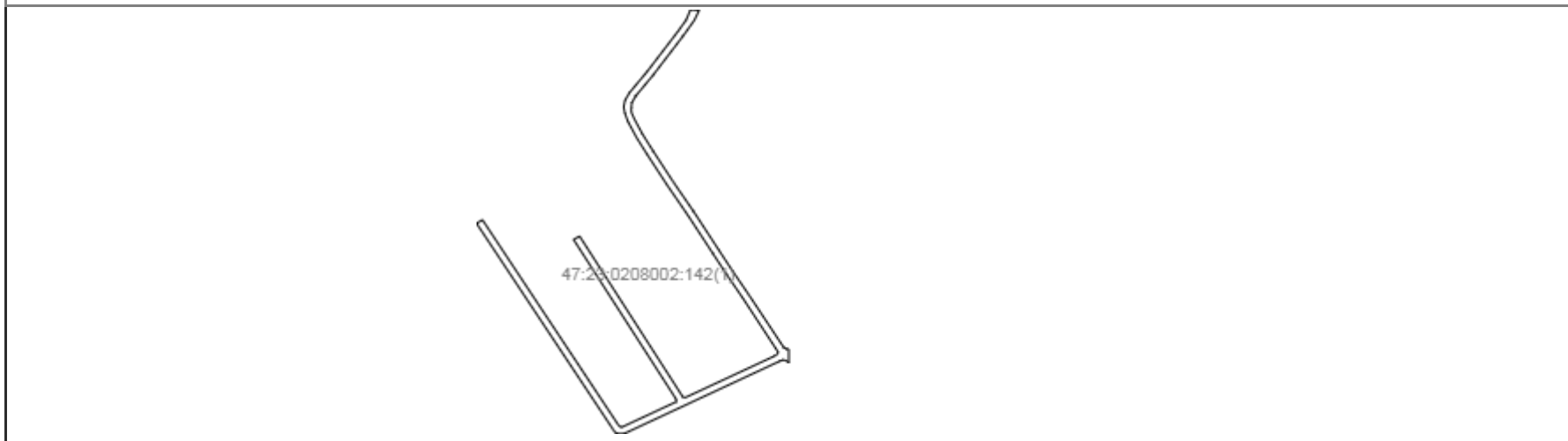
| | | |
|-------------------------------|---------|-------------------|
| Государственный регистратор | | ФГИС ЕГРН |
| полное наименование должности | подпись | инициалы, фамилия |

М.П.

Выписка из Единого государственного реестра недвижимости об объекте недвижимости
Описание местоположения земельного участка

| | | | |
|---------------------------------------|-------------------------------------|--------------------------|---------------------------|
| Земельный участок | | | |
| (вид объекта недвижимости) | | | |
| Лист № ___ Раздела 3 | Всего листов раздела 3 : ___ | Всего разделов: ___ | Всего листов выписки: ___ |
| 02.09.2020 № 99/2020/345854512 | | | |
| Кадастровый номер: | | 47:23:0208002:142 | |

План (чертеж, схема) земельного участка



| | | | |
|-------------------------------|-----------------------|--|--|
| Масштаб 1: данные отсутствуют | Условные обозначения: | | |
|-------------------------------|-----------------------|--|--|

| | | |
|-------------------------------|---------|-------------------|
| Государственный регистратор | | ФГИС ЕГРН |
| полное наименование должности | подпись | инициалы, фамилия |

М.П.

Выписка из Единого государственного реестра недвижимости об объекте недвижимости
Описание местоположения земельного участка

| | | | |
|---------------------------------------|-------------------------------------|--------------------------|---------------------------|
| Земельный участок | | | |
| (вид объекта недвижимости) | | | |
| Лист № ___ Раздела 3 | Всего листов раздела 3 : ___ | Всего разделов: ___ | Всего листов выписки: ___ |
| 02.09.2020 № 99/2020/345854512 | | | |
| Кадастровый номер: | | 47:23:0208002:142 | |

| | | | |
|-----------------------------------------|-----------------------|--|--|
| План (чертеж, схема) земельного участка | | | |
| | | | |
| Масштаб 1: данные отсутствуют | Условные обозначения: | | |

| | | |
|-------------------------------|---------|-------------------|
| Государственный регистратор | | ФГИС ЕГРН |
| полное наименование должности | подпись | инициалы, фамилия |

М.П.

Выписка из Единого государственного реестра недвижимости об объекте недвижимости
Описание местоположения земельного участка

| | | | |
|---------------------------------------|----------------------------------------|--------------------------|----------------------------|
| Земельный участок | | | |
| (вид объекта недвижимости) | | | |
| Лист № ____ Раздела 3.1 | Всего листов раздела 3.1 : ____ | Всего разделов: ____ | Всего листов выписки: ____ |
| 02.09.2020.№ 99/2020/345854512 | | | |
| Кадастровый номер: | | 47:23:0208002:142 | |

| Описание местоположения границ земельного участка | | | | | | | |
|---------------------------------------------------|-------------|----------|--------------------|------------------------------|-----------------------------------|-------------------------------------|-----------------------------------------------------------------|
| Номер п/п | Номер точки | | Дирекционный угол | Горизонтальное проложение, м | Описание закрепления на местности | Кадастровые номера смежных участков | Сведения об адресах правообладателей смежных земельных участков |
| | начальная | конечная | | | | | |
| 1 | 2 | 3 | 4 | 5 | 6 | 7 | 8 |
| 1 | 1 | 2 | данные отсутствуют | данные отсутствуют | данные отсутствуют | данные отсутствуют | данные отсутствуют |
| 2 | 1 | 2 | данные отсутствуют | данные отсутствуют | данные отсутствуют | данные отсутствуют | данные отсутствуют |
| 3 | 2 | 3 | данные отсутствуют | данные отсутствуют | данные отсутствуют | данные отсутствуют | данные отсутствуют |
| 4 | 2 | 3 | данные отсутствуют | данные отсутствуют | данные отсутствуют | данные отсутствуют | данные отсутствуют |
| 5 | 3 | 4 | данные отсутствуют | данные отсутствуют | данные отсутствуют | данные отсутствуют | данные отсутствуют |
| 6 | 3 | 4 | данные отсутствуют | данные отсутствуют | данные отсутствуют | данные отсутствуют | данные отсутствуют |
| 7 | 4 | 5 | данные отсутствуют | данные отсутствуют | данные отсутствуют | данные отсутствуют | данные отсутствуют |
| 8 | 4 | 5 | данные отсутствуют | данные отсутствуют | данные отсутствуют | данные отсутствуют | данные отсутствуют |
| 9 | 5 | 6 | данные отсутствуют | данные отсутствуют | данные отсутствуют | данные отсутствуют | данные отсутствуют |
| 10 | 5 | 6 | данные отсутствуют | данные отсутствуют | данные отсутствуют | данные отсутствуют | данные отсутствуют |
| 11 | 6 | 7 | данные отсутствуют | данные отсутствуют | данные отсутствуют | данные отсутствуют | данные отсутствуют |
| 12 | 6 | 7 | данные отсутствуют | данные отсутствуют | данные отсутствуют | данные отсутствуют | данные отсутствуют |
| 13 | 7 | 8 | данные отсутствуют | данные отсутствуют | данные отсутствуют | данные отсутствуют | данные отсутствуют |

| | | | | | | | |
|----|---|---|-----------------------|-----------------------|--------------------|--------------------|--------------------|
| 14 | 7 | 8 | данные отсутствуют | данные отсутствуют | данные отсутствуют | данные отсутствуют | данные отсутствуют |
| 15 | 8 | 9 | данные отсутствуют | данные отсутствуют | данные отсутствуют | данные отсутствуют | данные отсутствуют |

| | | |
|-------------------------------|---------|-------------------|
| Государственный регистратор | | ФГИС ЕГРН |
| полное наименование должности | подпись | инициалы, фамилия |

М.П.

Выписка из Единого государственного реестра недвижимости об объекте недвижимости
Описание местоположения земельного участка

| | | | |
|---------------------------------------|--------------------------------------|--------------------------|--------------------------|
| Земельный участок | | | |
| (вид объекта недвижимости) | | | |
| Лист № __ Раздела 3.1 | Всего листов раздела 3.1 : __ | Всего разделов: __ | Всего листов выписки: __ |
| 02.09.2020.№ 99/2020/345854512 | | | |
| Кадастровый номер: | | 47:23:0208002:142 | |

| Описание местоположения границ земельного участка | | | | | | | |
|---------------------------------------------------|-------------|----------|--------------------|------------------------------|-----------------------------------|-------------------------------------|-----------------------------------------------------------------|
| Номер п/п | Номер точки | | Дирекционный угол | Горизонтальное проложение, м | Описание закрепления на местности | Кадастровые номера смежных участков | Сведения об адресах правообладателей смежных земельных участков |
| | начальная | конечная | | | | | |
| 1 | 2 | 3 | 4 | 5 | 6 | 7 | 8 |
| 16 | 8 | 9 | данные отсутствуют | данные отсутствуют | данные отсутствуют | данные отсутствуют | данные отсутствуют |
| 17 | 9 | 10 | данные отсутствуют | данные отсутствуют | данные отсутствуют | данные отсутствуют | данные отсутствуют |
| 18 | 9 | 10 | данные отсутствуют | данные отсутствуют | данные отсутствуют | данные отсутствуют | данные отсутствуют |
| 19 | 10 | 11 | данные отсутствуют | данные отсутствуют | данные отсутствуют | данные отсутствуют | данные отсутствуют |
| 20 | 10 | 11 | данные отсутствуют | данные отсутствуют | данные отсутствуют | данные отсутствуют | данные отсутствуют |
| 21 | 11 | 12 | данные отсутствуют | данные отсутствуют | данные отсутствуют | данные отсутствуют | данные отсутствуют |
| 22 | 11 | 12 | данные отсутствуют | данные отсутствуют | данные отсутствуют | данные отсутствуют | данные отсутствуют |
| 23 | 12 | 13 | данные отсутствуют | данные отсутствуют | данные отсутствуют | данные отсутствуют | данные отсутствуют |
| 24 | 12 | 13 | данные отсутствуют | данные отсутствуют | данные отсутствуют | данные отсутствуют | данные отсутствуют |
| 25 | 13 | 14 | данные отсутствуют | данные отсутствуют | данные отсутствуют | данные отсутствуют | данные отсутствуют |
| 26 | 13 | 14 | данные отсутствуют | данные отсутствуют | данные отсутствуют | данные отсутствуют | данные отсутствуют |
| 27 | 14 | 15 | данные отсутствуют | данные отсутствуют | данные отсутствуют | данные отсутствуют | данные отсутствуют |
| 28 | 14 | 15 | данные | данные | данные отсутствуют | данные отсутствуют | данные отсутствуют |

| | | | | | | | |
|----|----|----|-----------------------|-----------------------|--------------------|--------------------|--------------------|
| | | | отсутствуют | отсутствуют | | | |
| 29 | 15 | 16 | данные отсутствуют | данные отсутствуют | данные отсутствуют | данные отсутствуют | данные отсутствуют |
| 30 | 15 | 16 | данные отсутствуют | данные отсутствуют | данные отсутствуют | данные отсутствуют | данные отсутствуют |

| | | |
|-------------------------------|---------|-------------------|
| Государственный регистратор | | ФГИС ЕГРН |
| полное наименование должности | подпись | инициалы, фамилия |

М.П.

Выписка из Единого государственного реестра недвижимости об объекте недвижимости
Описание местоположения земельного участка

| | | | |
|---------------------------------------|---------------------------------------|--------------------------|---------------------------|
| Земельный участок | | | |
| (вид объекта недвижимости) | | | |
| Лист № ___ Раздела 3.1 | Всего листов раздела 3.1 : ___ | Всего разделов: ___ | Всего листов выписки: ___ |
| 02.09.2020.№ 99/2020/345854512 | | | |
| Кадастровый номер: | | 47:23:0208002:142 | |

| Описание местоположения границ земельного участка | | | | | | | |
|---------------------------------------------------|-------------|----------|--------------------|------------------------------|-----------------------------------|-------------------------------------|-----------------------------------------------------------------|
| Номер п/п | Номер точки | | Дирекционный угол | Горизонтальное проложение, м | Описание закрепления на местности | Кадастровые номера смежных участков | Сведения об адресах правообладателей смежных земельных участков |
| | начальная | конечная | | | | | |
| 1 | 2 | 3 | 4 | 5 | 6 | 7 | 8 |
| 31 | 16 | 17 | данные отсутствуют | данные отсутствуют | данные отсутствуют | данные отсутствуют | данные отсутствуют |
| 32 | 16 | 17 | данные отсутствуют | данные отсутствуют | данные отсутствуют | данные отсутствуют | данные отсутствуют |
| 33 | 17 | 18 | данные отсутствуют | данные отсутствуют | данные отсутствуют | данные отсутствуют | данные отсутствуют |
| 34 | 17 | 18 | данные отсутствуют | данные отсутствуют | данные отсутствуют | данные отсутствуют | данные отсутствуют |
| 35 | 18 | 19 | данные отсутствуют | данные отсутствуют | данные отсутствуют | данные отсутствуют | данные отсутствуют |
| 36 | 18 | 19 | данные отсутствуют | данные отсутствуют | данные отсутствуют | данные отсутствуют | данные отсутствуют |
| 37 | 19 | 20 | данные отсутствуют | данные отсутствуют | данные отсутствуют | данные отсутствуют | данные отсутствуют |
| 38 | 19 | 20 | данные отсутствуют | данные отсутствуют | данные отсутствуют | данные отсутствуют | данные отсутствуют |
| 39 | 20 | 21 | данные отсутствуют | данные отсутствуют | данные отсутствуют | данные отсутствуют | данные отсутствуют |
| 40 | 20 | 21 | данные отсутствуют | данные отсутствуют | данные отсутствуют | данные отсутствуют | данные отсутствуют |
| 41 | 21 | 22 | данные отсутствуют | данные отсутствуют | данные отсутствуют | данные отсутствуют | данные отсутствуют |
| 42 | 21 | 22 | данные отсутствуют | данные отсутствуют | данные отсутствуют | данные отсутствуют | данные отсутствуют |
| 43 | 22 | 23 | данные | данные | данные отсутствуют | данные отсутствуют | данные отсутствуют |

| | | | | | | | |
|----|----|----|-----------------------|-----------------------|--------------------|--------------------|--------------------|
| | | | отсутствуют | отсутствуют | | | |
| 44 | 22 | 23 | данные отсутствуют | данные отсутствуют | данные отсутствуют | данные отсутствуют | данные отсутствуют |
| 45 | 23 | 24 | данные отсутствуют | данные отсутствуют | данные отсутствуют | данные отсутствуют | данные отсутствуют |

| | | |
|-------------------------------|---------|-------------------|
| Государственный регистратор | | ФГИС ЕГРН |
| полное наименование должности | подпись | инициалы, фамилия |

М.П.

Выписка из Единого государственного реестра недвижимости об объекте недвижимости
Описание местоположения земельного участка

| | | | |
|---------------------------------------|--------------------------------------|--------------------------|--------------------------|
| Земельный участок | | | |
| (вид объекта недвижимости) | | | |
| Лист № __ Раздела 3.1 | Всего листов раздела 3.1 : __ | Всего разделов: __ | Всего листов выписки: __ |
| 02.09.2020 № 99/2020/345854512 | | | |
| Кадастровый номер: | | 47:23:0208002:142 | |

| Описание местоположения границ земельного участка | | | | | | | |
|---------------------------------------------------|-------------|----------|--------------------|------------------------------|-----------------------------------|-------------------------------------|-----------------------------------------------------------------|
| Номер п/п | Номер точки | | Дирекционный угол | Горизонтальное проложение, м | Описание закрепления на местности | Кадастровые номера смежных участков | Сведения об адресах правообладателей смежных земельных участков |
| | начальная | конечная | | | | | |
| 1 | 2 | 3 | 4 | 5 | 6 | 7 | 8 |
| 46 | 23 | 24 | данные отсутствуют | данные отсутствуют | данные отсутствуют | данные отсутствуют | данные отсутствуют |
| 47 | 24 | 25 | данные отсутствуют | данные отсутствуют | данные отсутствуют | данные отсутствуют | данные отсутствуют |
| 48 | 24 | 25 | данные отсутствуют | данные отсутствуют | данные отсутствуют | данные отсутствуют | данные отсутствуют |
| 49 | 25 | 26 | данные отсутствуют | данные отсутствуют | данные отсутствуют | данные отсутствуют | данные отсутствуют |
| 50 | 25 | 26 | данные отсутствуют | данные отсутствуют | данные отсутствуют | данные отсутствуют | данные отсутствуют |
| 51 | 26 | 27 | данные отсутствуют | данные отсутствуют | данные отсутствуют | данные отсутствуют | данные отсутствуют |
| 52 | 26 | 27 | данные отсутствуют | данные отсутствуют | данные отсутствуют | данные отсутствуют | данные отсутствуют |
| 53 | 27 | 28 | данные отсутствуют | данные отсутствуют | данные отсутствуют | данные отсутствуют | данные отсутствуют |
| 54 | 27 | 28 | данные отсутствуют | данные отсутствуют | данные отсутствуют | данные отсутствуют | данные отсутствуют |
| 55 | 28 | 29 | данные отсутствуют | данные отсутствуют | данные отсутствуют | данные отсутствуют | данные отсутствуют |
| 56 | 28 | 29 | данные отсутствуют | данные отсутствуют | данные отсутствуют | данные отсутствуют | данные отсутствуют |
| 57 | 29 | 30 | данные отсутствуют | данные отсутствуют | данные отсутствуют | данные отсутствуют | данные отсутствуют |
| 58 | 29 | 30 | данные | данные | данные отсутствуют | данные отсутствуют | данные отсутствуют |

| | | | | | | | |
|----|----|----|-----------------------|-----------------------|--------------------|--------------------|--------------------|
| | | | отсутствуют | отсутствуют | | | |
| 59 | 30 | 31 | данные отсутствуют | данные отсутствуют | данные отсутствуют | данные отсутствуют | данные отсутствуют |
| 60 | 30 | 31 | данные отсутствуют | данные отсутствуют | данные отсутствуют | данные отсутствуют | данные отсутствуют |

| | | | | | |
|-------------------------------|--|---------|--|-------------------|--|
| Государственный регистратор | | | | ФГИС ЕГРН | |
| полное наименование должности | | подпись | | инициалы, фамилия | |

М.П.

Выписка из Единого государственного реестра недвижимости об объекте недвижимости
Описание местоположения земельного участка

| | | | |
|---------------------------------------|--------------------------------------|--------------------------|--------------------------|
| Земельный участок | | | |
| (вид объекта недвижимости) | | | |
| Лист № __ Раздела 3.1 | Всего листов раздела 3.1 : __ | Всего разделов: __ | Всего листов выписки: __ |
| 02.09.2020.№ 99/2020/345854512 | | | |
| Кадастровый номер: | | 47:23:0208002:142 | |

| Описание местоположения границ земельного участка | | | | | | | |
|---------------------------------------------------|-------------|----------|--------------------|------------------------------|-----------------------------------|-------------------------------------|-----------------------------------------------------------------|
| Номер п/п | Номер точки | | Дирекционный угол | Горизонтальное проложение, м | Описание закрепления на местности | Кадастровые номера смежных участков | Сведения об адресах правообладателей смежных земельных участков |
| | начальная | конечная | | | | | |
| 1 | 2 | 3 | 4 | 5 | 6 | 7 | 8 |
| 61 | 31 | 32 | данные отсутствуют | данные отсутствуют | данные отсутствуют | данные отсутствуют | данные отсутствуют |
| 62 | 31 | 32 | данные отсутствуют | данные отсутствуют | данные отсутствуют | данные отсутствуют | данные отсутствуют |
| 63 | 32 | 33 | данные отсутствуют | данные отсутствуют | данные отсутствуют | данные отсутствуют | данные отсутствуют |
| 64 | 32 | 33 | данные отсутствуют | данные отсутствуют | данные отсутствуют | данные отсутствуют | данные отсутствуют |
| 65 | 33 | 34 | данные отсутствуют | данные отсутствуют | данные отсутствуют | данные отсутствуют | данные отсутствуют |
| 66 | 33 | 34 | данные отсутствуют | данные отсутствуют | данные отсутствуют | данные отсутствуют | данные отсутствуют |
| 67 | 34 | 35 | данные отсутствуют | данные отсутствуют | данные отсутствуют | данные отсутствуют | данные отсутствуют |
| 68 | 34 | 35 | данные отсутствуют | данные отсутствуют | данные отсутствуют | данные отсутствуют | данные отсутствуют |
| 69 | 35 | 36 | данные отсутствуют | данные отсутствуют | данные отсутствуют | данные отсутствуют | данные отсутствуют |
| 70 | 35 | 36 | данные отсутствуют | данные отсутствуют | данные отсутствуют | данные отсутствуют | данные отсутствуют |
| 71 | 36 | 37 | данные отсутствуют | данные отсутствуют | данные отсутствуют | данные отсутствуют | данные отсутствуют |
| 72 | 36 | 37 | данные отсутствуют | данные отсутствуют | данные отсутствуют | данные отсутствуют | данные отсутствуют |
| 73 | 37 | 38 | данные | данные | данные отсутствуют | данные отсутствуют | данные отсутствуют |

| | | | | | | | |
|----|----|----|-----------------------|-----------------------|--------------------|--------------------|--------------------|
| | | | отсутствуют | отсутствуют | | | |
| 74 | 37 | 38 | данные отсутствуют | данные отсутствуют | данные отсутствуют | данные отсутствуют | данные отсутствуют |
| 75 | 38 | 39 | данные отсутствуют | данные отсутствуют | данные отсутствуют | данные отсутствуют | данные отсутствуют |

| | | |
|-------------------------------|---------|-------------------|
| Государственный регистратор | | ФГИС ЕГРН |
| полное наименование должности | подпись | инициалы, фамилия |

М.П.

Выписка из Единого государственного реестра недвижимости об объекте недвижимости
Описание местоположения земельного участка

| | | | |
|---------------------------------------|--------------------------------------|--------------------------|--------------------------|
| Земельный участок | | | |
| (вид объекта недвижимости) | | | |
| Лист № __ Раздела 3.1 | Всего листов раздела 3.1 : __ | Всего разделов: __ | Всего листов выписки: __ |
| 02.09.2020.№ 99/2020/345854512 | | | |
| Кадастровый номер: | | 47:23:0208002:142 | |

| Описание местоположения границ земельного участка | | | | | | | |
|---------------------------------------------------|-------------|----------|--------------------|------------------------------|-----------------------------------|-------------------------------------|-----------------------------------------------------------------|
| Номер п/п | Номер точки | | Дирекционный угол | Горизонтальное проложение, м | Описание закрепления на местности | Кадастровые номера смежных участков | Сведения об адресах правообладателей смежных земельных участков |
| | начальная | конечная | | | | | |
| 1 | 2 | 3 | 4 | 5 | 6 | 7 | 8 |
| 76 | 38 | 39 | данные отсутствуют | данные отсутствуют | данные отсутствуют | данные отсутствуют | данные отсутствуют |
| 77 | 39 | 40 | данные отсутствуют | данные отсутствуют | данные отсутствуют | данные отсутствуют | данные отсутствуют |
| 78 | 39 | 40 | данные отсутствуют | данные отсутствуют | данные отсутствуют | данные отсутствуют | данные отсутствуют |
| 79 | 40 | 41 | данные отсутствуют | данные отсутствуют | данные отсутствуют | данные отсутствуют | данные отсутствуют |
| 80 | 40 | 41 | данные отсутствуют | данные отсутствуют | данные отсутствуют | данные отсутствуют | данные отсутствуют |
| 81 | 41 | 42 | данные отсутствуют | данные отсутствуют | данные отсутствуют | данные отсутствуют | данные отсутствуют |
| 82 | 41 | 42 | данные отсутствуют | данные отсутствуют | данные отсутствуют | данные отсутствуют | данные отсутствуют |
| 83 | 42 | 43 | данные отсутствуют | данные отсутствуют | данные отсутствуют | данные отсутствуют | данные отсутствуют |
| 84 | 42 | 43 | данные отсутствуют | данные отсутствуют | данные отсутствуют | данные отсутствуют | данные отсутствуют |
| 85 | 43 | 44 | данные отсутствуют | данные отсутствуют | данные отсутствуют | данные отсутствуют | данные отсутствуют |
| 86 | 43 | 44 | данные отсутствуют | данные отсутствуют | данные отсутствуют | данные отсутствуют | данные отсутствуют |
| 87 | 44 | 45 | данные отсутствуют | данные отсутствуют | данные отсутствуют | данные отсутствуют | данные отсутствуют |
| 88 | 44 | 45 | данные | данные | данные отсутствуют | данные отсутствуют | данные отсутствуют |

| | | | | | | | |
|----|----|----|-----------------------|-----------------------|--------------------|--------------------|--------------------|
| | | | отсутствуют | отсутствуют | | | |
| 89 | 45 | 46 | данные отсутствуют | данные отсутствуют | данные отсутствуют | данные отсутствуют | данные отсутствуют |
| 90 | 45 | 46 | данные отсутствуют | данные отсутствуют | данные отсутствуют | данные отсутствуют | данные отсутствуют |

| | | |
|-------------------------------|---------|-------------------|
| Государственный регистратор | | ФГИС ЕГРН |
| полное наименование должности | подпись | инициалы, фамилия |

М.П.

Выписка из Единого государственного реестра недвижимости об объекте недвижимости
Описание местоположения земельного участка

| | | | |
|---------------------------------------|--------------------------------------|--------------------------|--------------------------|
| Земельный участок | | | |
| (вид объекта недвижимости) | | | |
| Лист № __ Раздела 3.1 | Всего листов раздела 3.1 : __ | Всего разделов: __ | Всего листов выписки: __ |
| 02.09.2020.№ 99/2020/345854512 | | | |
| Кадастровый номер: | | 47:23:0208002:142 | |

| Описание местоположения границ земельного участка | | | | | | | |
|---------------------------------------------------|-------------|----------|--------------------|------------------------------|-----------------------------------|-------------------------------------|-----------------------------------------------------------------|
| Номер п/п | Номер точки | | Дирекционный угол | Горизонтальное проложение, м | Описание закрепления на местности | Кадастровые номера смежных участков | Сведения об адресах правообладателей смежных земельных участков |
| | начальная | конечная | | | | | |
| 1 | 2 | 3 | 4 | 5 | 6 | 7 | 8 |
| 91 | 46 | 47 | данные отсутствуют | данные отсутствуют | данные отсутствуют | данные отсутствуют | данные отсутствуют |
| 92 | 46 | 47 | данные отсутствуют | данные отсутствуют | данные отсутствуют | данные отсутствуют | данные отсутствуют |
| 93 | 47 | 48 | данные отсутствуют | данные отсутствуют | данные отсутствуют | данные отсутствуют | данные отсутствуют |
| 94 | 47 | 48 | данные отсутствуют | данные отсутствуют | данные отсутствуют | данные отсутствуют | данные отсутствуют |
| 95 | 48 | 49 | данные отсутствуют | данные отсутствуют | данные отсутствуют | данные отсутствуют | данные отсутствуют |
| 96 | 48 | 49 | данные отсутствуют | данные отсутствуют | данные отсутствуют | данные отсутствуют | данные отсутствуют |
| 97 | 49 | 50 | данные отсутствуют | данные отсутствуют | данные отсутствуют | данные отсутствуют | данные отсутствуют |
| 98 | 49 | 50 | данные отсутствуют | данные отсутствуют | данные отсутствуют | данные отсутствуют | данные отсутствуют |
| 99 | 50 | 51 | данные отсутствуют | данные отсутствуют | данные отсутствуют | данные отсутствуют | данные отсутствуют |
| 100 | 50 | 51 | данные отсутствуют | данные отсутствуют | данные отсутствуют | данные отсутствуют | данные отсутствуют |
| 101 | 51 | 52 | данные отсутствуют | данные отсутствуют | данные отсутствуют | данные отсутствуют | данные отсутствуют |
| 102 | 51 | 52 | данные отсутствуют | данные отсутствуют | данные отсутствуют | данные отсутствуют | данные отсутствуют |
| 103 | 52 | 53 | данные | данные | данные отсутствуют | данные отсутствуют | данные отсутствуют |

| | | | | | | | |
|-----|----|----|-----------------------|-----------------------|--------------------|--------------------|--------------------|
| | | | отсутствуют | отсутствуют | | | |
| 104 | 52 | 53 | данные отсутствуют | данные отсутствуют | данные отсутствуют | данные отсутствуют | данные отсутствуют |
| 105 | 53 | 54 | данные отсутствуют | данные отсутствуют | данные отсутствуют | данные отсутствуют | данные отсутствуют |

| | | |
|-------------------------------|---------|-------------------|
| Государственный регистратор | | ФГИС ЕГРН |
| полное наименование должности | подпись | инициалы, фамилия |

М.П.

Выписка из Единого государственного реестра недвижимости об объекте недвижимости
Описание местоположения земельного участка

| | | | |
|---------------------------------------|--------------------------------------|--------------------------|--------------------------|
| Земельный участок | | | |
| (вид объекта недвижимости) | | | |
| Лист № __ Раздела 3.1 | Всего листов раздела 3.1 : __ | Всего разделов: __ | Всего листов выписки: __ |
| 02.09.2020.№ 99/2020/345854512 | | | |
| Кадастровый номер: | | 47:23:0208002:142 | |

| Описание местоположения границ земельного участка | | | | | | | |
|---------------------------------------------------|-------------|----------|--------------------|------------------------------|-----------------------------------|-------------------------------------|-----------------------------------------------------------------|
| Номер п/п | Номер точки | | Дирекционный угол | Горизонтальное проложение, м | Описание закрепления на местности | Кадастровые номера смежных участков | Сведения об адресах правообладателей смежных земельных участков |
| | начальная | конечная | | | | | |
| 1 | 2 | 3 | 4 | 5 | 6 | 7 | 8 |
| 106 | 53 | 54 | данные отсутствуют | данные отсутствуют | данные отсутствуют | данные отсутствуют | данные отсутствуют |
| 107 | 54 | 55 | данные отсутствуют | данные отсутствуют | данные отсутствуют | данные отсутствуют | данные отсутствуют |
| 108 | 54 | 55 | данные отсутствуют | данные отсутствуют | данные отсутствуют | данные отсутствуют | данные отсутствуют |
| 109 | 55 | 56 | данные отсутствуют | данные отсутствуют | данные отсутствуют | данные отсутствуют | данные отсутствуют |
| 110 | 55 | 56 | данные отсутствуют | данные отсутствуют | данные отсутствуют | данные отсутствуют | данные отсутствуют |
| 111 | 56 | 57 | данные отсутствуют | данные отсутствуют | данные отсутствуют | данные отсутствуют | данные отсутствуют |
| 112 | 56 | 57 | данные отсутствуют | данные отсутствуют | данные отсутствуют | данные отсутствуют | данные отсутствуют |
| 113 | 57 | 58 | данные отсутствуют | данные отсутствуют | данные отсутствуют | данные отсутствуют | данные отсутствуют |
| 114 | 57 | 58 | данные отсутствуют | данные отсутствуют | данные отсутствуют | данные отсутствуют | данные отсутствуют |
| 115 | 58 | 59 | данные отсутствуют | данные отсутствуют | данные отсутствуют | данные отсутствуют | данные отсутствуют |
| 116 | 58 | 59 | данные отсутствуют | данные отсутствуют | данные отсутствуют | данные отсутствуют | данные отсутствуют |
| 117 | 59 | 60 | данные отсутствуют | данные отсутствуют | данные отсутствуют | данные отсутствуют | данные отсутствуют |
| 118 | 59 | 60 | данные | данные | данные отсутствуют | данные отсутствуют | данные отсутствуют |

| | | | | | | | |
|-----|----|----|-----------------------|-----------------------|--------------------|--------------------|--------------------|
| | | | отсутствуют | отсутствуют | | | |
| 119 | 60 | 61 | данные отсутствуют | данные отсутствуют | данные отсутствуют | данные отсутствуют | данные отсутствуют |
| 120 | 60 | 61 | данные отсутствуют | данные отсутствуют | данные отсутствуют | данные отсутствуют | данные отсутствуют |

| | | | | | |
|-------------------------------|--|---------|--|-------------------|--|
| Государственный регистратор | | | | ФГИС ЕГРН | |
| полное наименование должности | | подпись | | инициалы, фамилия | |

М.П.

Выписка из Единого государственного реестра недвижимости об объекте недвижимости
Описание местоположения земельного участка

| | | | |
|---------------------------------------|--------------------------------------|--------------------------|--------------------------|
| Земельный участок | | | |
| (вид объекта недвижимости) | | | |
| Лист № __ Раздела 3.1 | Всего листов раздела 3.1 : __ | Всего разделов: __ | Всего листов выписки: __ |
| 02.09.2020.№ 99/2020/345854512 | | | |
| Кадастровый номер: | | 47:23:0208002:142 | |

| Описание местоположения границ земельного участка | | | | | | | |
|---------------------------------------------------|-------------|----------|--------------------|------------------------------|-----------------------------------|-------------------------------------|-----------------------------------------------------------------|
| Номер п/п | Номер точки | | Дирекционный угол | Горизонтальное проложение, м | Описание закрепления на местности | Кадастровые номера смежных участков | Сведения об адресах правообладателей смежных земельных участков |
| | начальная | конечная | | | | | |
| 1 | 2 | 3 | 4 | 5 | 6 | 7 | 8 |
| 121 | 61 | 1 | данные отсутствуют | данные отсутствуют | данные отсутствуют | данные отсутствуют | данные отсутствуют |
| 122 | 61 | 62 | данные отсутствуют | данные отсутствуют | данные отсутствуют | данные отсутствуют | данные отсутствуют |
| 123 | 62 | 63 | данные отсутствуют | данные отсутствуют | данные отсутствуют | данные отсутствуют | данные отсутствуют |
| 124 | 63 | 64 | данные отсутствуют | данные отсутствуют | данные отсутствуют | данные отсутствуют | данные отсутствуют |
| 125 | 64 | 65 | данные отсутствуют | данные отсутствуют | данные отсутствуют | данные отсутствуют | данные отсутствуют |
| 126 | 65 | 66 | данные отсутствуют | данные отсутствуют | данные отсутствуют | данные отсутствуют | данные отсутствуют |
| 127 | 66 | 67 | данные отсутствуют | данные отсутствуют | данные отсутствуют | данные отсутствуют | данные отсутствуют |
| 128 | 67 | 68 | данные отсутствуют | данные отсутствуют | данные отсутствуют | данные отсутствуют | данные отсутствуют |
| 129 | 68 | 69 | данные отсутствуют | данные отсутствуют | данные отсутствуют | данные отсутствуют | данные отсутствуют |
| 130 | 69 | 70 | данные отсутствуют | данные отсутствуют | данные отсутствуют | данные отсутствуют | данные отсутствуют |
| 131 | 70 | 71 | данные отсутствуют | данные отсутствуют | данные отсутствуют | данные отсутствуют | данные отсутствуют |
| 132 | 71 | 72 | данные отсутствуют | данные отсутствуют | данные отсутствуют | данные отсутствуют | данные отсутствуют |
| 133 | 72 | 73 | данные | данные | данные отсутствуют | данные отсутствуют | данные отсутствуют |

| | | | | | | | |
|-----|----|----|-----------------------|-----------------------|--------------------|--------------------|--------------------|
| | | | отсутствуют | отсутствуют | | | |
| 134 | 73 | 74 | данные отсутствуют | данные отсутствуют | данные отсутствуют | данные отсутствуют | данные отсутствуют |
| 135 | 74 | 75 | данные отсутствуют | данные отсутствуют | данные отсутствуют | данные отсутствуют | данные отсутствуют |

| | | |
|-------------------------------|---------|-------------------|
| Государственный регистратор | | ФГИС ЕГРН |
| полное наименование должности | подпись | инициалы, фамилия |

М.П.

Выписка из Единого государственного реестра недвижимости об объекте недвижимости
Описание местоположения земельного участка

| | | | |
|---------------------------------------|--------------------------------------|--------------------------|--------------------------|
| Земельный участок | | | |
| (вид объекта недвижимости) | | | |
| Лист № __ Раздела 3.1 | Всего листов раздела 3.1 : __ | Всего разделов: __ | Всего листов выписки: __ |
| 02.09.2020.№ 99/2020/345854512 | | | |
| Кадастровый номер: | | 47:23:0208002:142 | |

| Описание местоположения границ земельного участка | | | | | | | |
|---------------------------------------------------|-------------|----------|--------------------|------------------------------|-----------------------------------|-------------------------------------|-----------------------------------------------------------------|
| Номер п/п | Номер точки | | Дирекционный угол | Горизонтальное проложение, м | Описание закрепления на местности | Кадастровые номера смежных участков | Сведения об адресах правообладателей смежных земельных участков |
| | начальная | конечная | | | | | |
| 1 | 2 | 3 | 4 | 5 | 6 | 7 | 8 |
| 136 | 75 | 76 | данные отсутствуют | данные отсутствуют | данные отсутствуют | данные отсутствуют | данные отсутствуют |
| 137 | 76 | 77 | данные отсутствуют | данные отсутствуют | данные отсутствуют | данные отсутствуют | данные отсутствуют |
| 138 | 77 | 78 | данные отсутствуют | данные отсутствуют | данные отсутствуют | данные отсутствуют | данные отсутствуют |
| 139 | 78 | 79 | данные отсутствуют | данные отсутствуют | данные отсутствуют | данные отсутствуют | данные отсутствуют |
| 140 | 79 | 80 | данные отсутствуют | данные отсутствуют | данные отсутствуют | данные отсутствуют | данные отсутствуют |
| 141 | 80 | 81 | данные отсутствуют | данные отсутствуют | данные отсутствуют | данные отсутствуют | данные отсутствуют |
| 142 | 81 | 82 | данные отсутствуют | данные отсутствуют | данные отсутствуют | данные отсутствуют | данные отсутствуют |
| 143 | 82 | 83 | данные отсутствуют | данные отсутствуют | данные отсутствуют | данные отсутствуют | данные отсутствуют |
| 144 | 83 | 84 | данные отсутствуют | данные отсутствуют | данные отсутствуют | данные отсутствуют | данные отсутствуют |
| 145 | 84 | 85 | данные отсутствуют | данные отсутствуют | данные отсутствуют | данные отсутствуют | данные отсутствуют |
| 146 | 85 | 86 | данные отсутствуют | данные отсутствуют | данные отсутствуют | данные отсутствуют | данные отсутствуют |
| 147 | 86 | 87 | данные отсутствуют | данные отсутствуют | данные отсутствуют | данные отсутствуют | данные отсутствуют |
| 148 | 87 | 88 | данные | данные | данные отсутствуют | данные отсутствуют | данные отсутствуют |

| | | | | | | | |
|-----|----|----|-----------------------|-----------------------|--------------------|--------------------|--------------------|
| | | | отсутствуют | отсутствуют | | | |
| 149 | 88 | 89 | данные отсутствуют | данные отсутствуют | данные отсутствуют | данные отсутствуют | данные отсутствуют |
| 150 | 89 | 90 | данные отсутствуют | данные отсутствуют | данные отсутствуют | данные отсутствуют | данные отсутствуют |

| | | |
|-------------------------------|---------|-------------------|
| Государственный регистратор | | ФГИС ЕГРН |
| полное наименование должности | подпись | инициалы, фамилия |

М.П.

Выписка из Единого государственного реестра недвижимости об объекте недвижимости
Описание местоположения земельного участка

| | | | |
|---------------------------------------|---------------------------------------|--------------------------|---------------------------|
| Земельный участок | | | |
| (вид объекта недвижимости) | | | |
| Лист № ___ Раздела 3.1 | Всего листов раздела 3.1 : ___ | Всего разделов: ___ | Всего листов выписки: ___ |
| 02.09.2020.№ 99/2020/345854512 | | | |
| Кадастровый номер: | | 47:23:0208002:142 | |

| Описание местоположения границ земельного участка | | | | | | | |
|---------------------------------------------------|-------------|----------|--------------------|------------------------------|-----------------------------------|-------------------------------------|-----------------------------------------------------------------|
| Номер п/п | Номер точки | | Дирекционный угол | Горизонтальное проложение, м | Описание закрепления на местности | Кадастровые номера смежных участков | Сведения об адресах правообладателей смежных земельных участков |
| | начальная | конечная | | | | | |
| 1 | 2 | 3 | 4 | 5 | 6 | 7 | 8 |
| 151 | 90 | 91 | данные отсутствуют | данные отсутствуют | данные отсутствуют | данные отсутствуют | данные отсутствуют |
| 152 | 91 | 92 | данные отсутствуют | данные отсутствуют | данные отсутствуют | данные отсутствуют | данные отсутствуют |
| 153 | 92 | 93 | данные отсутствуют | данные отсутствуют | данные отсутствуют | данные отсутствуют | данные отсутствуют |
| 154 | 93 | 94 | данные отсутствуют | данные отсутствуют | данные отсутствуют | данные отсутствуют | данные отсутствуют |
| 155 | 94 | 95 | данные отсутствуют | данные отсутствуют | данные отсутствуют | данные отсутствуют | данные отсутствуют |
| 156 | 95 | 96 | данные отсутствуют | данные отсутствуют | данные отсутствуют | данные отсутствуют | данные отсутствуют |
| 157 | 96 | 97 | данные отсутствуют | данные отсутствуют | данные отсутствуют | данные отсутствуют | данные отсутствуют |
| 158 | 97 | 98 | данные отсутствуют | данные отсутствуют | данные отсутствуют | данные отсутствуют | данные отсутствуют |
| 159 | 98 | 1 | данные отсутствуют | данные отсутствуют | данные отсутствуют | данные отсутствуют | данные отсутствуют |

| | | |
|-------------------------------|---------|-------------------|
| Государственный регистратор | | ФГИС ЕГРН |
| полное наименование должности | подпись | инициалы, фамилия |

М.П.

Выписка из Единого государственного реестра недвижимости об объекте недвижимости
Описание местоположения земельного участка

| | | | |
|---------------------------------------|---------------------------------------|--------------------------|---------------------------|
| Земельный участок | | | |
| (вид объекта недвижимости) | | | |
| Лист № ___ Раздела 3.2 | Всего листов раздела 3.2 : ___ | Всего разделов: ___ | Всего листов выписки: ___ |
| 02.09.2020.№ 99/2020/345854512 | | | |
| Кадастровый номер: | | 47:23:0208002:142 | |

| Сведения о характерных точках границы земельного участка | | | | |
|----------------------------------------------------------|------------|------------|-----------------------------------|---------------------------------------------------------------------------------------------------------|
| Система координат | | | | |
| Зона № | | | | |
| Номер точки | Координаты | | Описание закрепления на местности | Средняя квадратическая погрешность определения координат характерных точек границ земельного участка, м |
| | X | Y | | |
| 1 | 2 | 3 | 4 | 5 |
| 1 | 394800.84 | 2197144.06 | данные отсутствуют | 0.1 |
| 2 | 394800.3 | 2197151.65 | данные отсутствуют | 0.1 |
| 3 | 394791.61 | 2197147.46 | данные отсутствуют | 0.1 |
| 4 | 394778.13 | 2197137.81 | данные отсутствуют | 0.1 |
| 5 | 394743.24 | 2197111.02 | данные отсутствуют | 0.1 |
| 6 | 394725.26 | 2197095.97 | данные отсутствуют | 0.1 |
| 7 | 394719.57 | 2197092.85 | данные отсутствуют | 0.1 |
| 8 | 394715 | 2197092.35 | данные отсутствуют | 0.1 |
| 9 | 394711.43 | 2197092.36 | данные отсутствуют | 0.1 |
| 10 | 394705.3 | 2197095.08 | данные отсутствуют | 0.1 |
| 11 | 394692.24 | 2197102.12 | данные отсутствуют | 0.1 |
| 12 | 394677.37 | 2197111.48 | данные отсутствуют | 0.1 |
| 13 | 394650.32 | 2197129.18 | данные отсутствуют | 0.1 |
| 14 | 394624.75 | 2197146.82 | данные отсутствуют | 0.1 |
| 15 | 394591.45 | 2197168.61 | данные отсутствуют | 0.1 |

| | | |
|-------------------------------|---------|-------------------|
| Государственный регистратор | | ФГИС ЕГРН |
| полное наименование должности | подпись | инициалы, фамилия |

М.П.

Выписка из Единого государственного реестра недвижимости об объекте недвижимости
Описание местоположения земельного участка

| | | | |
|---------------------------------------|---------------------------------------|--------------------------|---------------------------|
| Земельный участок | | | |
| (вид объекта недвижимости) | | | |
| Лист № ___ Раздела 3.2 | Всего листов раздела 3.2 : ___ | Всего разделов: ___ | Всего листов выписки: ___ |
| 02.09.2020.№ 99/2020/345854512 | | | |
| Кадастровый номер: | | 47:23:0208002:142 | |

| Сведения о характерных точках границы земельного участка | | | | |
|----------------------------------------------------------|------------|------------|-----------------------------------|---------------------------------------------------------------------------------------------------------|
| Система координат | | | | |
| Зона № | | | | |
| Номер точки | Координаты | | Описание закрепления на местности | Средняя квадратическая погрешность определения координат характерных точек границ земельного участка, м |
| | X | Y | | |
| 1 | 2 | 3 | 4 | 5 |
| 16 | 394572.96 | 2197180.79 | данные отсутствуют | 0.1 |
| 17 | 394551.88 | 2197195.21 | данные отсутствуют | 0.1 |
| 18 | 394506.09 | 2197225.63 | данные отсутствуют | 0.1 |
| 19 | 394504.69 | 2197227.75 | данные отсутствуют | 0.1 |
| 20 | 394504.76 | 2197230.06 | данные отсутствуют | 0.1 |
| 21 | 394492.91 | 2197230.06 | данные отсутствуют | 0.1 |
| 22 | 394494.75 | 2197227.23 | данные отсутствуют | 0.1 |
| 23 | 394495.22 | 2197225.03 | данные отсутствуют | 0.1 |
| 24 | 394493.98 | 2197221.86 | данные отсутствуют | 0.1 |
| 25 | 394492.91 | 2197219.52 | данные отсутствуют | 0.1 |
| 26 | 394431.02 | 2197086.39 | данные отсутствуют | 0.1 |
| 27 | 394430.62 | 2197081.95 | данные отсутствуют | 0.1 |
| 28 | 394431.77 | 2197078.4 | данные отсутствуют | 0.1 |
| 29 | 394434.36 | 2197076.51 | данные отсутствуют | 0.1 |
| 30 | 394614.35 | 2196957.04 | данные отсутствуют | 0.1 |

| | | |
|-------------------------------|---------|-------------------|
| Государственный регистратор | | ФГИС ЕГРН |
| полное наименование должности | подпись | инициалы, фамилия |

М.П.

Выписка из Единого государственного реестра недвижимости об объекте недвижимости
Описание местоположения земельного участка

| | | | |
|---------------------------------------|---------------------------------------|--------------------------|---------------------------|
| Земельный участок | | | |
| (вид объекта недвижимости) | | | |
| Лист № ___ Раздела 3.2 | Всего листов раздела 3.2 : ___ | Всего разделов: ___ | Всего листов выписки: ___ |
| 02.09.2020.№ 99/2020/345854512 | | | |
| Кадастровый номер: | | 47:23:0208002:142 | |

| Сведения о характерных точках границы земельного участка | | | | |
|----------------------------------------------------------|------------|------------|-----------------------------------|---------------------------------------------------------------------------------------------------------|
| Система координат | | | | |
| Зона № | | | | |
| Номер точки | Координаты | | Описание закрепления на местности | Средняя квадратическая погрешность определения координат характерных точек границ земельного участка, м |
| | X | Y | | |
| 1 | 2 | 3 | 4 | 5 |
| 31 | 394617.4 | 2196962.21 | данные отсутствуют | 0.1 |
| 32 | 394437.68 | 2197081.5 | данные отсутствуют | 0.1 |
| 33 | 394436.78 | 2197082.72 | данные отсутствуют | 0.1 |
| 34 | 394436.44 | 2197083.82 | данные отсутствуют | 0.1 |
| 35 | 394458.56 | 2197131.42 | данные отсутствуют | 0.1 |
| 36 | 394459.61 | 2197132.02 | данные отсутствуют | 0.1 |
| 37 | 394460.83 | 2197131.61 | данные отсутствуют | 0.1 |
| 38 | 394600.1 | 2197041.97 | данные отсутствуют | 0.1 |
| 39 | 394603.25 | 2197047.08 | данные отсутствуют | 0.1 |
| 40 | 394462.95 | 2197137.37 | данные отсутствуют | 0.1 |
| 41 | 394462.32 | 2197138.16 | данные отсутствуют | 0.1 |
| 42 | 394462.26 | 2197139.35 | данные отсутствуют | 0.1 |
| 43 | 394498.49 | 2197217.32 | данные отсутствуют | 0.1 |
| 44 | 394499.08 | 2197218.58 | данные отсутствуют | 0.1 |
| 45 | 394500.78 | 2197220.39 | данные отсутствуют | 0.1 |

| | | |
|-------------------------------|---------|-------------------|
| Государственный регистратор | | ФГИС ЕГРН |
| полное наименование должности | подпись | инициалы, фамилия |

М.П.

Выписка из Единого государственного реестра недвижимости об объекте недвижимости
Описание местоположения земельного участка

| | | | |
|---------------------------------------|---------------------------------------|--------------------------|---------------------------|
| Земельный участок | | | |
| (вид объекта недвижимости) | | | |
| Лист № ___ Раздела 3.2 | Всего листов раздела 3.2 : ___ | Всего разделов: ___ | Всего листов выписки: ___ |
| 02.09.2020.№ 99/2020/345854512 | | | |
| Кадастровый номер: | | 47:23:0208002:142 | |

| Сведения о характерных точках границы земельного участка | | | | |
|----------------------------------------------------------|------------|------------|-----------------------------------|---------------------------------------------------------------------------------------------------------|
| Система координат | | | | |
| Зона № | | | | |
| Номер точки | Координаты | | Описание закрепления на местности | Средняя квадратическая погрешность определения координат характерных точек границ земельного участка, м |
| | X | Y | | |
| 1 | 2 | 3 | 4 | 5 |
| 46 | 394502.36 | 2197220.52 | данные отсутствуют | 0.1 |
| 47 | 394548.53 | 2197190.23 | данные отсутствуют | 0.1 |
| 48 | 394569.61 | 2197175.82 | данные отсутствуют | 0.1 |
| 49 | 394588.16 | 2197163.6 | данные отсутствуют | 0.1 |
| 50 | 394621.36 | 2197141.86 | данные отсутствуют | 0.1 |
| 51 | 394647.31 | 2197123.98 | данные отсутствуют | 0.1 |
| 52 | 394674.36 | 2197106.28 | данные отсутствуют | 0.1 |
| 53 | 394689.23 | 2197096.92 | данные отсутствуют | 0.1 |
| 54 | 394703.07 | 2197089.47 | данные отсутствуют | 0.1 |
| 55 | 394710.32 | 2197086.76 | данные отсутствуют | 0.1 |
| 56 | 394715.92 | 2197085.69 | данные отсутствуют | 0.1 |
| 57 | 394721.86 | 2197086.85 | данные отсутствуют | 0.1 |
| 58 | 394728.67 | 2197090.98 | данные отсутствуют | 0.1 |
| 59 | 394746.99 | 2197106.34 | данные отсутствуют | 0.1 |
| 60 | 394781.59 | 2197132.89 | данные отсутствуют | 0.1 |

| | | |
|-------------------------------|---------|-------------------|
| Государственный регистратор | | ФГИС ЕГРН |
| полное наименование должности | подпись | инициалы, фамилия |

М.П.

Выписка из Единого государственного реестра недвижимости об объекте недвижимости
Описание местоположения земельного участка

| | | | |
|---------------------------------------|---------------------------------------|--------------------------|---------------------------|
| Земельный участок | | | |
| (вид объекта недвижимости) | | | |
| Лист № ___ Раздела 3.2 | Всего листов раздела 3.2 : ___ | Всего разделов: ___ | Всего листов выписки: ___ |
| 02.09.2020.№ 99/2020/345854512 | | | |
| Кадастровый номер: | | 47:23:0208002:142 | |

| Сведения о характерных точках границы земельного участка | | | | |
|----------------------------------------------------------|------------|------------|-----------------------------------|---------------------------------------------------------------------------------------------------------|
| Система координат | | | | |
| Зона № | | | | |
| Номер точки | Координаты | | Описание закрепления на местности | Средняя квадратическая погрешность определения координат характерных точек границ земельного участка, м |
| | X | Y | | |
| 1 | 2 | 3 | 4 | 5 |
| 61 | 394791.87 | 2197140.36 | данные отсутствуют | 0.1 |
| 62 | 395281.09 | 2196995.01 | данные отсутствуют | 0.1 |
| 63 | 395277.81 | 2197004.9 | данные отсутствуют | 0.1 |
| 64 | 395276.73 | 2197015.31 | данные отсутствуют | 0.1 |
| 65 | 395276.09 | 2197020.73 | данные отсутствуют | 0.1 |
| 66 | 395274.07 | 2197058.25 | данные отсутствуют | 0.1 |
| 67 | 395273.9 | 2197061.67 | данные отсутствуют | 0.1 |
| 68 | 395270.9 | 2197095.74 | данные отсутствуют | 0.1 |
| 69 | 395270.29 | 2197104.21 | данные отсутствуют | 0.1 |
| 70 | 395270.13 | 2197109.65 | данные отсутствуют | 0.1 |
| 71 | 395270.4 | 2197124.5 | данные отсутствуют | 0.1 |
| 72 | 395270.72 | 2197130.46 | данные отсутствуют | 0.1 |
| 73 | 395270.81 | 2197131.43 | данные отсутствуют | 0.1 |
| 74 | 395272.31 | 2197132.17 | данные отсутствуют | 0.1 |
| 75 | 395273.54 | 2197131.5 | данные отсутствуют | 0.1 |

| | | |
|-------------------------------|---------|-------------------|
| Государственный регистратор | | ФГИС ЕГРН |
| полное наименование должности | подпись | инициалы, фамилия |

М.П.

Выписка из Единого государственного реестра недвижимости об объекте недвижимости
Описание местоположения земельного участка

| | | | |
|---------------------------------------|---------------------------------------|--------------------------|---------------------------|
| Земельный участок | | | |
| (вид объекта недвижимости) | | | |
| Лист № ___ Раздела 3.2 | Всего листов раздела 3.2 : ___ | Всего разделов: ___ | Всего листов выписки: ___ |
| 02.09.2020.№ 99/2020/345854512 | | | |
| Кадастровый номер: | | 47:23:0208002:142 | |

| Сведения о характерных точках границы земельного участка | | | | |
|----------------------------------------------------------|------------|------------|-----------------------------------|---------------------------------------------------------------------------------------------------------|
| Система координат | | | | |
| Зона № | | | | |
| Номер точки | Координаты | | Описание закрепления на местности | Средняя квадратическая погрешность определения координат характерных точек границ земельного участка, м |
| | X | Y | | |
| 1 | 2 | 3 | 4 | 5 |
| 76 | 395279.45 | 2197126.51 | данные отсутствуют | 0.1 |
| 77 | 395287.51 | 2197122.29 | данные отсутствуют | 0.1 |
| 78 | 395290.81 | 2197120.86 | данные отсутствуют | 0.1 |
| 79 | 395296.22 | 2197118.9 | данные отсутствуют | 0.1 |
| 80 | 395310.21 | 2197117.6 | данные отсутствуют | 0.1 |
| 81 | 395323.32 | 2197117.16 | данные отсутствуют | 0.1 |
| 82 | 395329.61 | 2197117.11 | данные отсутствуют | 0.1 |
| 83 | 395345.65 | 2197117.05 | данные отсутствуют | 0.1 |
| 84 | 395345.67 | 2197123.05 | данные отсутствуют | 0.1 |
| 85 | 395329.73 | 2197122.7 | данные отсутствуют | 0.1 |
| 86 | 395323.44 | 2197122.98 | данные отсутствуют | 0.1 |
| 87 | 395310.59 | 2197123.59 | данные отсутствуют | 0.1 |
| 88 | 395297.41 | 2197124.83 | данные отсутствуют | 0.1 |
| 89 | 395292.88 | 2197126.53 | данные отсутствуют | 0.1 |
| 90 | 395289.94 | 2197127.81 | данные отсутствуют | 0.1 |

| | | |
|-------------------------------|---------|-------------------|
| Государственный регистратор | | ФГИС ЕГРН |
| полное наименование должности | подпись | инициалы, фамилия |

М.П.

Выписка из Единого государственного реестра недвижимости об объекте недвижимости
Описание местоположения земельного участка

| | | | |
|---------------------------------------|---------------------------------------|--------------------------|---------------------------|
| Земельный участок | | | |
| (вид объекта недвижимости) | | | |
| Лист № ___ Раздела 3.2 | Всего листов раздела 3.2 : ___ | Всего разделов: ___ | Всего листов выписки: ___ |
| 02.09.2020.№ 99/2020/345854512 | | | |
| Кадастровый номер: | | 47:23:0208002:142 | |

| Сведения о характерных точках границы земельного участка | | | | |
|----------------------------------------------------------|------------|------------|-----------------------------------|---------------------------------------------------------------------------------------------------------|
| Система координат | | | | |
| Зона № | | | | |
| Номер точки | Координаты | | Описание закрепления на местности | Средняя квадратическая погрешность определения координат характерных точек границ земельного участка, м |
| | X | Y | | |
| 1 | 2 | 3 | 4 | 5 |
| 91 | 395282.83 | 2197131.31 | данные отсутствуют | 0.1 |
| 92 | 395276.9 | 2197136.57 | данные отсутствуют | 0.1 |
| 93 | 395268.64 | 2197148.92 | данные отсутствуют | 0.1 |
| 94 | 395267.08 | 2197151.59 | данные отсутствуют | 0.1 |
| 95 | 395265.16 | 2197154.11 | данные отсутствуют | 0.1 |
| 96 | 395260.94 | 2197157.98 | данные отсутствуют | 0.1 |
| 97 | 395257.07 | 2197160.66 | данные отсутствуют | 0.1 |
| 98 | 395246.29 | 2197167.29 | данные отсутствуют | 0.1 |
| 99 | 395223.97 | 2197179.98 | данные отсутствуют | 0.1 |
| 100 | 395184.81 | 2197200.73 | данные отсутствуют | 0.1 |
| 101 | 395163.4 | 2197209.94 | данные отсутствуют | 0.1 |
| 102 | 395111.26 | 2197227.54 | данные отсутствуют | 0.1 |
| 103 | 395098.93 | 2197229.99 | данные отсутствуют | 0.1 |
| 104 | 395093.12 | 2197231.22 | данные отсутствуют | 0.1 |
| 105 | 395069.64 | 2197232.73 | данные отсутствуют | 0.1 |

| | | |
|-------------------------------|---------|-------------------|
| Государственный регистратор | | ФГИС ЕГРН |
| полное наименование должности | подпись | инициалы, фамилия |

М.П.

Выписка из Единого государственного реестра недвижимости об объекте недвижимости
Описание местоположения земельного участка

| | | | |
|---------------------------------------|---------------------------------------|--------------------------|---------------------------|
| Земельный участок | | | |
| (вид объекта недвижимости) | | | |
| Лист № ___ Раздела 3.2 | Всего листов раздела 3.2 : ___ | Всего разделов: ___ | Всего листов выписки: ___ |
| 02.09.2020.№ 99/2020/345854512 | | | |
| Кадастровый номер: | | 47:23:0208002:142 | |

| Сведения о характерных точках границы земельного участка | | | | |
|----------------------------------------------------------|------------|------------|-----------------------------------|---------------------------------------------------------------------------------------------------------|
| Система координат | | | | |
| Зона № | | | | |
| Номер точки | Координаты | | Описание закрепления на местности | Средняя квадратическая погрешность определения координат характерных точек границ земельного участка, м |
| | X | Y | | |
| 1 | 2 | 3 | 4 | 5 |
| 106 | 395060.18 | 2197233.31 | данные отсутствуют | 0.1 |
| 107 | 395024.44 | 2197233.15 | данные отсутствуют | 0.1 |
| 108 | 395007.55 | 2197231.91 | данные отсутствуют | 0.1 |
| 109 | 394988.42 | 2197226.11 | данные отсутствуют | 0.1 |
| 110 | 394985.61 | 2197224.42 | данные отсутствуют | 0.1 |
| 111 | 394975.93 | 2197219.32 | данные отсутствуют | 0.1 |
| 112 | 394959.95 | 2197213.66 | данные отсутствуют | 0.1 |
| 113 | 394929.68 | 2197203.72 | данные отсутствуют | 0.1 |
| 114 | 394899.21 | 2197193.64 | данные отсутствуют | 0.1 |
| 115 | 394893.17 | 2197191.19 | данные отсутствуют | 0.1 |
| 116 | 394857.27 | 2197175.49 | данные отсутствуют | 0.1 |
| 117 | 394838.67 | 2197166.24 | данные отсутствуют | 0.1 |
| 118 | 394828.68 | 2197160.99 | данные отсутствуют | 0.1 |
| 119 | 394819.77 | 2197156.3 | данные отсутствуют | 0.1 |
| 120 | 394820.73 | 2197150.24 | данные отсутствуют | 0.1 |

| | | |
|-------------------------------|---------|-------------------|
| Государственный регистратор | | ФГИС ЕГРН |
| полное наименование должности | подпись | инициалы, фамилия |

М.П.

Выписка из Единого государственного реестра недвижимости об объекте недвижимости
Описание местоположения земельного участка

| | | | |
|---------------------------------------|---------------------------------------|--------------------------|---------------------------|
| Земельный участок | | | |
| (вид объекта недвижимости) | | | |
| Лист № ___ Раздела 3.2 | Всего листов раздела 3.2 : ___ | Всего разделов: ___ | Всего листов выписки: ___ |
| 02.09.2020 № 99/2020/345854512 | | | |
| Кадастровый номер: | | 47:23:0208002:142 | |

| Сведения о характерных точках границы земельного участка | | | | |
|----------------------------------------------------------|------------|------------|-----------------------------------|---------------------------------------------------------------------------------------------------------|
| Система координат | | | | |
| Зона № | | | | |
| Номер точки | Координаты | | Описание закрепления на местности | Средняя квадратическая погрешность определения координат характерных точек границ земельного участка, м |
| | X | Y | | |
| 1 | 2 | 3 | 4 | 5 |
| 121 | 394824.11 | 2197150.36 | данные отсутствуют | 0.1 |
| 122 | 394827.51 | 2197140.62 | данные отсутствуют | 0.1 |
| 123 | 394828.6 | 2197138.69 | данные отсутствуют | 0.1 |
| 124 | 394830.02 | 2197139.43 | данные отсутствуют | 0.1 |
| 125 | 394846.38 | 2197147.41 | данные отсутствуют | 0.1 |
| 126 | 394841.4 | 2197160.9 | данные отсутствуют | 0.1 |
| 127 | 394859.8 | 2197170.05 | данные отсутствуют | 0.1 |
| 128 | 394895.5 | 2197185.67 | данные отсутствуют | 0.1 |
| 129 | 394901.3 | 2197188.02 | данные отсутствуют | 0.1 |
| 130 | 394931.6 | 2197198.04 | данные отсутствуют | 0.1 |
| 131 | 394961.88 | 2197207.97 | данные отсутствуют | 0.1 |
| 132 | 394978.34 | 2197213.82 | данные отсутствуют | 0.1 |
| 133 | 395008.63 | 2197224.23 | данные отсутствуют | 0.1 |
| 134 | 395015.57 | 2197225.67 | данные отсутствуют | 0.1 |
| 135 | 395024.73 | 2197227.15 | данные отсутствуют | 0.1 |

| | | |
|-------------------------------|---------|-------------------|
| Государственный регистратор | | ФГИС ЕГРН |
| полное наименование должности | подпись | инициалы, фамилия |

М.П.

Выписка из Единого государственного реестра недвижимости об объекте недвижимости
Описание местоположения земельного участка

| | | | |
|---------------------------------------|---------------------------------------|--------------------------|---------------------------|
| Земельный участок | | | |
| (вид объекта недвижимости) | | | |
| Лист № ___ Раздела 3.2 | Всего листов раздела 3.2 : ___ | Всего разделов: ___ | Всего листов выписки: ___ |
| 02.09.2020.№ 99/2020/345854512 | | | |
| Кадастровый номер: | | 47:23:0208002:142 | |

| Сведения о характерных точках границы земельного участка | | | | |
|----------------------------------------------------------|------------|------------|-----------------------------------|---------------------------------------------------------------------------------------------------------|
| Система координат | | | | |
| Зона № | | | | |
| Номер точки | Координаты | | Описание закрепления на местности | Средняя квадратическая погрешность определения координат характерных точек границ земельного участка, м |
| | X | Y | | |
| 1 | 2 | 3 | 4 | 5 |
| 136 | 395060.01 | 2197227.3 | данные отсутствуют | 0.1 |
| 137 | 395069.26 | 2197226.74 | данные отсутствуют | 0.1 |
| 138 | 395092.3 | 2197225.25 | данные отсутствуют | 0.1 |
| 139 | 395097.73 | 2197224.12 | данные отсутствуют | 0.1 |
| 140 | 395109.71 | 2197221.74 | данные отсутствуют | 0.1 |
| 141 | 395161.26 | 2197204.34 | данные отсутствуют | 0.1 |
| 142 | 395182.21 | 2197195.31 | данные отсутствуют | 0.1 |
| 143 | 395221.07 | 2197174.72 | данные отсутствуют | 0.1 |
| 144 | 395243.24 | 2197162.12 | данные отсутствуют | 0.1 |
| 145 | 395253.7 | 2197155.69 | данные отсутствуют | 0.1 |
| 146 | 395260.71 | 2197150.03 | данные отсутствуют | 0.1 |
| 147 | 395263.31 | 2197146.13 | данные отсутствуют | 0.1 |
| 148 | 395265.18 | 2197140.17 | данные отсутствуют | 0.1 |
| 149 | 395264.82 | 2197131.48 | данные отсутствуют | 0.1 |
| 150 | 395264.39 | 2197123.95 | данные отсутствуют | 0.1 |

| | | |
|-------------------------------|---------|-------------------|
| Государственный регистратор | | ФГИС ЕГРН |
| полное наименование должности | подпись | инициалы, фамилия |

М.П.

Выписка из Единого государственного реестра недвижимости об объекте недвижимости
Описание местоположения земельного участка

| | | | |
|---------------------------------------|---------------------------------------|--------------------------|---------------------------|
| Земельный участок | | | |
| (вид объекта недвижимости) | | | |
| Лист № ___ Раздела 3.2 | Всего листов раздела 3.2 : ___ | Всего разделов: ___ | Всего листов выписки: ___ |
| 02.09.2020.№ 99/2020/345854512 | | | |
| Кадастровый номер: | | 47:23:0208002:142 | |

| Сведения о характерных точках границы земельного участка | | | | |
|----------------------------------------------------------|------------|------------|-----------------------------------|---------------------------------------------------------------------------------------------------------|
| Система координат | | | | |
| Зона № | | | | |
| Номер точки | Координаты | | Описание закрепления на местности | Средняя квадратическая погрешность определения координат характерных точек границ земельного участка, м |
| | X | Y | | |
| 1 | 2 | 3 | 4 | 5 |
| 151 | 395264.28 | 2197109.61 | данные отсутствуют | 0.1 |
| 152 | 395264.45 | 2197103.91 | данные отсутствуют | 0.1 |
| 153 | 395264.88 | 2197095.22 | данные отсутствуют | 0.1 |
| 154 | 395267.85 | 2197061.25 | данные отсутствуют | 0.1 |
| 155 | 395268.09 | 2197057.97 | данные отсутствуют | 0.1 |
| 156 | 395269.84 | 2197024.76 | данные отсутствуют | 0.1 |
| 157 | 395270.92 | 2197013.32 | данные отсутствуют | 0.1 |
| 158 | 395271.91 | 2197003.63 | данные отсутствуют | 0.1 |
| 159 | 395275.12 | 2196994.42 | данные отсутствуют | 0.1 |

| | | |
|-------------------------------|---------|-------------------|
| Государственный регистратор | | ФГИС ЕГРН |
| полное наименование должности | подпись | инициалы, фамилия |

М.П.

Выписка из Единого государственного реестра недвижимости об объекте недвижимости
Сведения о частях земельного участка

| | | | |
|-------------------------------------------|--------------------------------------|--------------------------|----------------------------|
| Земельный участок | | | |
| <small>(вид объекта недвижимости)</small> | | | |
| Лист № ____ Раздела 4 | Всего листов раздела 4 : ____ | Всего разделов: ____ | Всего листов выписки: ____ |
| 02.09.2020 № 99/2020/345854512 | | | |
| Кадастровый номер: | | 47:23:0208002:142 | |

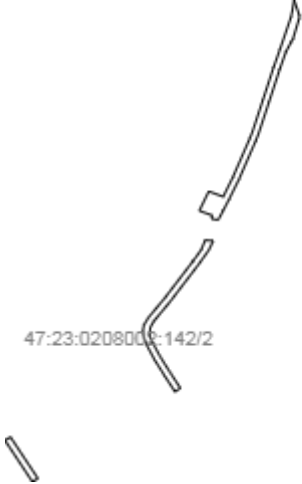
| | |
|------------------------------------------------------------------------------------|--------------------------------------------------------|
| План (чертеж, схема) части земельного участка | Учетный номер части: <u>47:23:0208002:142/1</u> |
|  | |
| Масштаб 1: данные отсутствуют | Условные обозначения: |

| | | |
|-------------------------------|---------|-------------------|
| Государственный регистратор | | ФГИС ЕГРН |
| полное наименование должности | подпись | инициалы, фамилия |

М.П.

Выписка из Единого государственного реестра недвижимости об объекте недвижимости
Сведения о частях земельного участка

| | | | |
|---------------------------------------|------------------------------------|--------------------------|--------------------------|
| Земельный участок | | | |
| (вид объекта недвижимости) | | | |
| Лист № __ Раздела 4 | Всего листов раздела 4 : __ | Всего разделов: __ | Всего листов выписки: __ |
| 02.09.2020 № 99/2020/345854512 | | | |
| Кадастровый номер: | | 47:23:0208002:142 | |

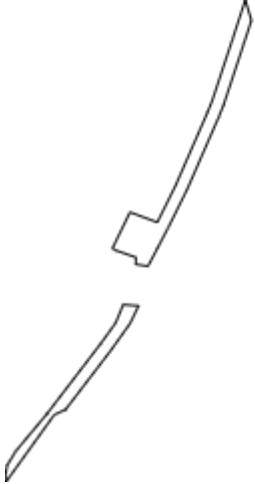
| | |
|------------------------------------------------------------------------------------|-------------------------------------------------|
| План (чертеж, схема) части земельного участка | Учетный номер части: 47:23:0208002:142/2 |
|  | |
| Масштаб 1: данные отсутствуют | Условные обозначения: |

| | | |
|-------------------------------|---------|-------------------|
| Государственный регистратор | | ФГИС ЕГРН |
| полное наименование должности | подпись | инициалы, фамилия |

М.П.

Выписка из Единого государственного реестра недвижимости об объекте недвижимости
Сведения о частях земельного участка

| | | | |
|-------------------------------------------|------------------------------------|--------------------------|--------------------------|
| Земельный участок | | | |
| <small>(вид объекта недвижимости)</small> | | | |
| Лист № __ Раздела 4 | Всего листов раздела 4 : __ | Всего разделов: __ | Всего листов выписки: __ |
| 02.09.2020 № 99/2020/345854512 | | | |
| Кадастровый номер: | | 47:23:0208002:142 | |

| | |
|------------------------------------------------------------------------------------|-------------------------------------------------|
| План (чертеж, схема) части земельного участка | Учетный номер части: 47:23:0208002:142/3 |
|  | |
| Масштаб 1: данные отсутствуют | Условные обозначения: |

| | | |
|-------------------------------|---------|-------------------|
| Государственный регистратор | | ФГИС ЕГРН |
| полное наименование должности | подпись | инициалы, фамилия |

М.П.

Выписка из Единого государственного реестра недвижимости об объекте недвижимости
Сведения о частях земельного участка

| | | | |
|---------------------------------------|---------------------------------------|--------------------------|---------------------------|
| Земельный участок | | | |
| (вид объекта недвижимости) | | | |
| Лист № ___ Раздела 4.1 | Всего листов раздела 4.1 : ___ | Всего разделов: ___ | Всего листов выписки: ___ |
| 02.09.2020 № 99/2020/345854512 | | | |
| Кадастровый номер: | | 47:23:0208002:142 | |

| Учетный номер части | Площадь (м ²) | Содержание ограничения в использовании или ограничения права на объект недвижимости или обременения объекта недвижимости |
|---------------------|---------------------------|--------------------------------------------------------------------------------------------------------------------------------------------------------------------------------------------------------------------------------------------------------------------------------------------|
| 1 | 2 | 3 |
| 1 | 127 | Ограничения прав на земельный участок, предусмотренные статьями 56, 56.1 Земельного кодекса Российской Федерации, 47.23.2.123, Карта (план) охранной зоны объекта электросетевого хозяйства № 562/2015 от 03.11.2015 |
| 2 | 2908 | Ограничения прав на земельный участок, предусмотренные статьями 56, 56.1 Земельного кодекса Российской Федерации, 47.23.2.130, Письмо отдела водных ресурсов по Ленинградской области о размерах водоохранной зоны и прибрежной защитной полосы водного объекта № Р6-35-5159 от 06.10.2015 |
| 3 | 1655 | Ограничения прав на земельный участок, предусмотренные статьями 56, 56.1 Земельного кодекса Российской Федерации, 47.23.2.131, Письмо отдела водных ресурсов по Ленинградской области о размерах водоохранной зоны и прибрежной защитной полосы водного объекта № Р6-35-5159 от 15.08.2014 |

| | | |
|-------------------------------|---------|-------------------|
| Государственный регистратор | | ФГИС ЕГРН |
| полное наименование должности | подпись | инициалы, фамилия |

М.П.

Выписка из Единого государственного реестра недвижимости об объекте недвижимости
Сведения о частях земельного участка

| Земельный участок | | | | |
|-------------------------------------------------------------------------|---------------|--------------------------------------|-----------------------------------|----------------------------------------------------------------------------------------------------------------|
| (вид объекта недвижимости) | | | | |
| Лист № __ Раздела 4.2 | | Всего листов раздела 4.2 : __ | | Всего разделов: __ |
| Всего листов выписки: __ | | | | |
| 02.09.2020.№ 99/2020/345854512 | | | | |
| Кадастровый номер: | | | 47:23:0208002:142 | |
| Сведения о характерных точках границы части (частей) земельного участка | | | | |
| Учетный номер части: 1 | | | | |
| Система координат: МСК 47 зона 2 | | | | |
| Зона № | | | | |
| Номер точки | Координаты, м | | Описание закрепления на местности | Средняя квадратическая погрешность определения координат характерных точек границы части земельного участка, м |
| | X | Y | | |
| 1 | 2 | 3 | 4 | 5 |
| 99 | 395223.97 | 2197179.98 | данные отсутствуют | данные отсутствуют |
| 143 | 395221.07 | 2197174.72 | данные отсутствуют | данные отсутствуют |
| 160 | 395223.13 | 2197173.56 | данные отсутствуют | данные отсутствуют |
| 160 | 395223.13 | 2197173.56 | данные отсутствуют | данные отсутствуют |
| 161 | 395204.48 | 2197183.51 | данные отсутствуют | данные отсутствуют |
| 162 | 395207.93 | 2197188.49 | данные отсутствуют | данные отсутствуют |
| 163 | 395226.57 | 2197178.5 | данные отсутствуют | данные отсутствуют |
| Государственный регистратор | | | ФГИС ЕГРН | |
| полное наименование должности | | | подпись | |
| | | | инициалы, фамилия | |

М.П.

Выписка из Единого государственного реестра недвижимости об объекте недвижимости
Сведения о частях земельного участка

| Земельный участок | | | | |
|-------------------------------------------------------------------------|---------------|---------------------------------------|-----------------------------------|----------------------------------------------------------------------------------------------------------------|
| (вид объекта недвижимости) | | | | |
| Лист № ___ Раздела 4.2 | | Всего листов раздела 4.2 : ___ | | Всего разделов: ___ |
| Всего листов выписки: ___ | | | | |
| 02.09.2020.№ 99/2020/345854512 | | | | |
| Кадастровый номер: | | | 47:23:0208002:142 | |
| Сведения о характерных точках границы части (частей) земельного участка | | | | |
| Учетный номер части: 2 | | | | |
| Система координат: МСК 47 зона 2 | | | | |
| Зона № | | | | |
| Номер точки | Координаты, м | | Описание закрепления на местности | Средняя квадратическая погрешность определения координат характерных точек границы части земельного участка, м |
| | X | Y | | |
| 1 | 2 | 3 | 4 | 5 |
| 1 | 394800.84 | 2197144.06 | данные отсутствуют | данные отсутствуют |
| 2 | 394800.3 | 2197151.65 | данные отсутствуют | данные отсутствуют |
| 3 | 394791.61 | 2197147.46 | данные отсутствуют | данные отсутствуют |
| 4 | 394778.13 | 2197137.81 | данные отсутствуют | данные отсутствуют |
| 5 | 394743.24 | 2197111.02 | данные отсутствуют | данные отсутствуют |
| 6 | 394725.26 | 2197095.97 | данные отсутствуют | данные отсутствуют |
| 7 | 394719.57 | 2197092.85 | данные отсутствуют | данные отсутствуют |
| 8 | 394715 | 2197092.35 | данные отсутствуют | данные отсутствуют |
| 9 | 394711.43 | 2197092.36 | данные отсутствуют | данные отсутствуют |
| 10 | 394705.3 | 2197095.08 | данные отсутствуют | данные отсутствуют |
| 11 | 394692.24 | 2197102.12 | данные отсутствуют | данные отсутствуют |
| 12 | 394677.37 | 2197111.48 | данные отсутствуют | данные отсутствуют |
| 30 | 394614.35 | 2196957.04 | данные отсутствуют | данные отсутствуют |
| 31 | 394617.4 | 2196962.21 | данные отсутствуют | данные отсутствуют |
| 31 | 394617.4 | 2196962.21 | данные отсутствуют | данные отсутствуют |
| 52 | 394674.36 | 2197106.28 | данные отсутствуют | данные отсутствуют |
| Государственный регистратор | | | ФГИС ЕГРН | |
| полное наименование должности | | | подпись | |
| | | | инициалы, фамилия | |

М.П.

Выписка из Единого государственного реестра недвижимости об объекте недвижимости
Сведения о частях земельного участка

| | | | |
|---------------------------------------|---------------------------------------|--------------------------|---------------------------|
| Земельный участок | | | |
| (вид объекта недвижимости) | | | |
| Лист № ___ Раздела 4.2 | Всего листов раздела 4.2 : ___ | Всего разделов: ___ | Всего листов выписки: ___ |
| 02.09.2020.№ 99/2020/345854512 | | | |
| Кадастровый номер: | | 47:23:0208002:142 | |

| Номер точки | Координаты, м | | Описание закрепления на местности | Средняя квадратическая погрешность определения координат характерных точек границы части земельного участка, м |
|-------------------------------|---------------|------------|-----------------------------------|----------------------------------------------------------------------------------------------------------------|
| | X | Y | | |
| 1 | 2 | 3 | 4 | 5 |
| 53 | 394689.23 | 2197096.92 | данные отсутствуют | данные отсутствуют |
| 54 | 394703.07 | 2197089.47 | данные отсутствуют | данные отсутствуют |
| 55 | 394710.32 | 2197086.76 | данные отсутствуют | данные отсутствуют |
| 56 | 394715.92 | 2197085.69 | данные отсутствуют | данные отсутствуют |
| 57 | 394721.86 | 2197086.85 | данные отсутствуют | данные отсутствуют |
| 57 | 394721.86 | 2197086.85 | данные отсутствуют | данные отсутствуют |
| 58 | 394728.67 | 2197090.98 | данные отсутствуют | данные отсутствуют |
| 59 | 394746.99 | 2197106.34 | данные отсутствуют | данные отсутствуют |
| 60 | 394781.59 | 2197132.89 | данные отсутствуют | данные отсутствуют |
| 61 | 394791.87 | 2197140.36 | данные отсутствуют | данные отсутствуют |
| 108 | 395007.55 | 2197231.91 | данные отсутствуют | данные отсутствуют |
| 109 | 394988.42 | 2197226.11 | данные отсутствуют | данные отсутствуют |
| 110 | 394985.61 | 2197224.42 | данные отсутствуют | данные отсутствуют |
| 111 | 394975.93 | 2197219.32 | данные отсутствуют | данные отсутствуют |
| 112 | 394959.95 | 2197213.66 | данные отсутствуют | данные отсутствуют |
| 113 | 394929.68 | 2197203.72 | данные отсутствуют | данные отсутствуют |
| 114 | 394899.21 | 2197193.64 | данные отсутствуют | данные отсутствуют |
| Государственный регистратор | | | | ФГИС ЕГРН |
| полное наименование должности | | | подпись | инициалы, фамилия |

М.П.

Выписка из Единого государственного реестра недвижимости об объекте недвижимости
Сведения о частях земельного участка

| | | | |
|---------------------------------------|---------------------------------------|--------------------------|---------------------------|
| Земельный участок | | | |
| (вид объекта недвижимости) | | | |
| Лист № ___ Раздела 4.2 | Всего листов раздела 4.2 : ___ | Всего разделов: ___ | Всего листов выписки: ___ |
| 02.09.2020.№ 99/2020/345854512 | | | |
| Кадастровый номер: | | 47:23:0208002:142 | |

| Номер точки | Координаты, м | | Описание закрепления на местности | Средняя квадратическая погрешность определения координат характерных точек границы части земельного участка, м |
|-------------------------------|---------------|------------|-----------------------------------|----------------------------------------------------------------------------------------------------------------|
| | X | Y | | |
| 1 | 2 | 3 | 4 | 5 |
| 115 | 394893.17 | 2197191.19 | данные отсутствуют | данные отсутствуют |
| 116 | 394857.27 | 2197175.49 | данные отсутствуют | данные отсутствуют |
| 117 | 394838.67 | 2197166.24 | данные отсутствуют | данные отсутствуют |
| 118 | 394828.68 | 2197160.99 | данные отсутствуют | данные отсутствуют |
| 119 | 394819.77 | 2197156.3 | данные отсутствуют | данные отсутствуют |
| 120 | 394820.73 | 2197150.24 | данные отсутствуют | данные отсутствуют |
| 121 | 394824.11 | 2197150.36 | данные отсутствуют | данные отсутствуют |
| 122 | 394827.51 | 2197140.62 | данные отсутствуют | данные отсутствуют |
| 123 | 394828.6 | 2197138.69 | данные отсутствуют | данные отсутствуют |
| 124 | 394830.02 | 2197139.43 | данные отсутствуют | данные отсутствуют |
| 124 | 394830.02 | 2197139.43 | данные отсутствуют | данные отсутствуют |
| 125 | 394846.38 | 2197147.41 | данные отсутствуют | данные отсутствуют |
| 126 | 394841.4 | 2197160.9 | данные отсутствуют | данные отсутствуют |
| 127 | 394859.8 | 2197170.05 | данные отсутствуют | данные отсутствуют |
| 128 | 394895.5 | 2197185.67 | данные отсутствуют | данные отсутствуют |
| 129 | 394901.3 | 2197188.02 | данные отсутствуют | данные отсутствуют |
| 130 | 394931.6 | 2197198.04 | данные отсутствуют | данные отсутствуют |
| Государственный регистратор | | | | ФГИС ЕГРН |
| полное наименование должности | | | подпись | инициалы, фамилия |

М.П.

Выписка из Единого государственного реестра недвижимости об объекте недвижимости
Сведения о частях земельного участка

| | | | |
|-------------------------------------------|--------------------------------------|--------------------------|--------------------------|
| Земельный участок | | | |
| <small>(вид объекта недвижимости)</small> | | | |
| Лист № __ Раздела 4.2 | Всего листов раздела 4.2 : __ | Всего разделов: __ | Всего листов выписки: __ |
| 02.09.2020 № 99/2020/345854512 | | | |
| Кадастровый номер: | | 47:23:0208002:142 | |

| Номер точки | Координаты, м | | Описание закрепления на местности | Средняя квадратическая погрешность определения координат характерных точек границы части земельного участка, м |
|-------------|---------------|------------|-----------------------------------|----------------------------------------------------------------------------------------------------------------|
| | X | Y | | |
| 1 | 2 | 3 | 4 | 5 |
| 131 | 394961.88 | 2197207.97 | данные отсутствуют | данные отсутствуют |
| 132 | 394978.34 | 2197213.82 | данные отсутствуют | данные отсутствуют |
| 133 | 395008.63 | 2197224.23 | данные отсутствуют | данные отсутствуют |
| 134 | 395015.57 | 2197225.67 | данные отсутствуют | данные отсутствуют |
| 164 | 395010.21 | 2197232.11 | данные отсутствуют | данные отсутствуют |
| 165 | 395024.68 | 2197227.14 | данные отсутствуют | данные отсутствуют |
| 166 | 394659.71 | 2197115.87 | данные отсутствуют | данные отсутствуют |
| 167 | 394662.94 | 2197120.93 | данные отсутствуют | данные отсутствуют |
| 168 | 394575.58 | 2196982.77 | данные отсутствуют | данные отсутствуют |
| 169 | 394578.99 | 2196987.71 | данные отсутствуют | данные отсутствуют |

| | | |
|-------------------------------|---------|-------------------|
| Государственный регистратор | | ФГИС ЕГРН |
| полное наименование должности | подпись | инициалы, фамилия |

М.П.

Выписка из Единого государственного реестра недвижимости об объекте недвижимости
Сведения о частях земельного участка

| Земельный участок | | | | |
|-------------------------------------------------------------------------|---------------|---------------------------------------|-----------------------------------|----------------------------------------------------------------------------------------------------------------|
| (вид объекта недвижимости) | | | | |
| Лист № ___ Раздела 4.2 | | Всего листов раздела 4.2 : ___ | | Всего разделов: ___ |
| Всего листов выписки: ___ | | | | |
| 02.09.2020.№ 99/2020/345854512 | | | | |
| Кадастровый номер: | | | 47:23:0208002:142 | |
| Сведения о характерных точках границы части (частей) земельного участка | | | | |
| Учетный номер части: 3 | | | | |
| Система координат: МСК 47 зона 2 | | | | |
| Зона № | | | | |
| Номер точки | Координаты, м | | Описание закрепления на местности | Средняя квадратическая погрешность определения координат характерных точек границы части земельного участка, м |
| | X | Y | | |
| 1 | 2 | 3 | 4 | 5 |
| 1 | 394800.84 | 2197144.06 | данные отсутствуют | данные отсутствуют |
| 2 | 394800.3 | 2197151.65 | данные отсутствуют | данные отсутствуют |
| 3 | 394791.61 | 2197147.46 | данные отсутствуют | данные отсутствуют |
| 4 | 394778.13 | 2197137.81 | данные отсутствуют | данные отсутствуют |
| 56 | 394715.92 | 2197085.69 | данные отсутствуют | данные отсутствуют |
| 57 | 394721.86 | 2197086.85 | данные отсутствуют | данные отсутствуют |
| 57 | 394721.86 | 2197086.85 | данные отсутствуют | данные отсутствуют |
| 58 | 394728.67 | 2197090.98 | данные отсутствуют | данные отсутствуют |
| 59 | 394746.99 | 2197106.34 | данные отсутствуют | данные отсутствуют |
| 60 | 394781.59 | 2197132.89 | данные отсутствуют | данные отсутствуют |
| 61 | 394791.87 | 2197140.36 | данные отсутствуют | данные отсутствуют |
| 113 | 394929.68 | 2197203.72 | данные отсутствуют | данные отсутствуют |
| 114 | 394899.21 | 2197193.64 | данные отсутствуют | данные отсутствуют |
| 115 | 394893.17 | 2197191.19 | данные отсутствуют | данные отсутствуют |
| 116 | 394857.27 | 2197175.49 | данные отсутствуют | данные отсутствуют |
| 117 | 394838.67 | 2197166.24 | данные отсутствуют | данные отсутствуют |
| Государственный регистратор | | | ФГИС ЕГРН | |
| полное наименование должности | | | подпись | |
| | | | инициалы, фамилия | |

М.П.

Выписка из Единого государственного реестра недвижимости об объекте недвижимости
Сведения о частях земельного участка

| | | | |
|---------------------------------------|---------------------------------------|--------------------------|---------------------------|
| Земельный участок | | | |
| (вид объекта недвижимости) | | | |
| Лист № ___ Раздела 4.2 | Всего листов раздела 4.2 : ___ | Всего разделов: ___ | Всего листов выписки: ___ |
| 02.09.2020 № 99/2020/345854512 | | | |
| Кадастровый номер: | | 47:23:0208002:142 | |

| Номер точки | Координаты, м | | Описание закрепления на местности | Средняя квадратическая погрешность определения координат характерных точек границы части земельного участка, м |
|-------------------------------|---------------|------------|-----------------------------------|----------------------------------------------------------------------------------------------------------------|
| | X | Y | | |
| 1 | 2 | 3 | 4 | 5 |
| 118 | 394828.68 | 2197160.99 | данные отсутствуют | данные отсутствуют |
| 119 | 394819.77 | 2197156.3 | данные отсутствуют | данные отсутствуют |
| 120 | 394820.73 | 2197150.24 | данные отсутствуют | данные отсутствуют |
| 121 | 394824.11 | 2197150.36 | данные отсутствуют | данные отсутствуют |
| 122 | 394827.51 | 2197140.62 | данные отсутствуют | данные отсутствуют |
| 123 | 394828.6 | 2197138.69 | данные отсутствуют | данные отсутствуют |
| 124 | 394830.02 | 2197139.43 | данные отсутствуют | данные отсутствуют |
| 124 | 394830.02 | 2197139.43 | данные отсутствуют | данные отсутствуют |
| 125 | 394846.38 | 2197147.41 | данные отсутствуют | данные отсутствуют |
| 126 | 394841.4 | 2197160.9 | данные отсутствуют | данные отсутствуют |
| 127 | 394859.8 | 2197170.05 | данные отсутствуют | данные отсутствуют |
| 128 | 394895.5 | 2197185.67 | данные отсутствуют | данные отсутствуют |
| 129 | 394901.3 | 2197188.02 | данные отсутствуют | данные отсутствуют |
| 130 | 394931.6 | 2197198.04 | данные отсутствуют | данные отсутствуют |
| 170 | 394940.81 | 2197207.37 | данные отсутствуют | данные отсутствуют |
| 171 | 394950.88 | 2197204.36 | данные отсутствуют | данные отсутствуют |
| 172 | 394713.53 | 2197086.14 | данные отсутствуют | данные отсутствуют |
| Государственный регистратор | | | | ФГИС ЕГРН |
| полное наименование должности | | | подпись | инициалы, фамилия |

М.П.

Выписка из Единого государственного реестра недвижимости об объекте недвижимости

Сведения о частях земельного участка

| | | | |
|---------------------------------------|--------------------------------------|--------------------------|--------------------------|
| Земельный участок | | | |
| (вид объекта недвижимости) | | | |
| Лист № __ Раздела 4.2 | Всего листов раздела 4.2 : __ | Всего разделов: __ | Всего листов выписки: __ |
| 02.09.2020 № 99/2020/345854512 | | | |
| Кадастровый номер: | | 47:23:0208002:142 | |

| Номер точки | Координаты, м | | Описание закрепления на местности | Средняя квадратическая погрешность определения координат характерных точек границы части земельного участка, м |
|-------------|---------------|------------|-----------------------------------|----------------------------------------------------------------------------------------------------------------|
| | X | Y | | |
| 1 | 2 | 3 | 4 | 5 |
| 173 | 394746.63 | 2197110.03 | данные отсутствуют | 0.1 |
| 174 | 394749.16 | 2197115.57 | данные отсутствуют | данные отсутствуют |

| | | |
|-------------------------------|---------|-------------------|
| Государственный регистратор | | ФГИС ЕГРН |
| полное наименование должности | подпись | инициалы, фамилия |

М.П.

Выписка из Единого государственного реестра недвижимости об объекте недвижимости

Сведения о характеристиках объекта недвижимости

На основании запроса от 02.09.2020 г., поступившего на рассмотрение 02.09.2020 г., сообщаем, что согласно записям Единого государственного реестра недвижимости:

| | | | |
|---------------------------------------|-------------------------------------|--------------------------|---------------------------|
| Земельный участок | | | |
| (вид объекта недвижимости) | | | |
| Лист № ___ Раздела 1 | Всего листов раздела 1 : ___ | Всего разделов: ___ | Всего листов выписки: ___ |
| 02.09.2020 № 99/2020/345856922 | | | |
| Кадастровый номер: | | 47:23:0208002:143 | |

| | |
|----------------------------------------------------------------------------------------------|------------------------------------------------------------------------------------------------------------------|
| Номер кадастрового квартала: | 47:23:0208002 |
| Дата присвоения кадастрового номера: | 12.11.2014 |
| Ранее присвоенный государственный учетный номер: | данные отсутствуют |
| Адрес: | Ленинградская область, Гатчинский муниципальный район, Пудостьское сельское поселение, д. Корпиково, ул. Зелёная |
| Площадь: | 1781 +/- 15 кв. м |
| Кадастровая стоимость, руб.: | 4685490.42 |
| Кадастровые номера расположенных в пределах земельного участка объектов недвижимости: | 47:23:0208002:151 |
| Кадастровые номера объектов недвижимости, из которых образован объект недвижимости: | данные отсутствуют |
| Кадастровые номера образованных объектов недвижимости: | данные отсутствуют |
| Сведения о включении объекта недвижимости в состав предприятия как имущественного комплекса: | |

| | | |
|-------------------------------|---------|-------------------|
| Государственный регистратор | | ФГИС ЕГРН |
| полное наименование должности | подпись | инициалы, фамилия |

М.П.

Выписка из Единого государственного реестра недвижимости об объекте недвижимости
Сведения о характеристиках объекта недвижимости

| | | | |
|---------------------------------------|-------------------------------------|--------------------------|---------------------------|
| Земельный участок | | | |
| (вид объекта недвижимости) | | | |
| Лист № ___ Раздела 1 | Всего листов раздела 1 : ___ | Всего разделов: ___ | Всего листов выписки: ___ |
| 02.09.2020.№ 99/2020/345856922 | | | |
| Кадастровый номер: | | 47:23:0208002:143 | |

| | |
|------------------------------------------------------------------------------------------------------------------------------------------------------------------------------------------------------------------------|--------------------------------------------------------------------------|
| Категория земель: | Земли населённых пунктов |
| Виды разрешенного использования: | для размещения автомобильной дороги общего пользования местного значения |
| Сведения о кадастровом инженере: | Лопунова Татьяна Васильевна №78-11-0169, ООО "Герон" |
| Сведения о лесах, водных объектах и об иных природных объектах, расположенных в пределах земельного участка: | данные отсутствуют |
| Сведения о том, что земельный участок полностью или частично расположен в границах зоны с особыми условиями использования территории или территории объекта культурного наследия | данные отсутствуют |
| Сведения о том, что земельный участок расположен в границах особой экономической зоны, территории опережающего социально-экономического развития, зоны территориального развития в Российской Федерации, игровой зоны: | данные отсутствуют |
| Сведения о том, что земельный участок расположен в границах особо охраняемой природной территории, охотничьих угодий, лесничеств, лесопарков: | данные отсутствуют |
| Сведения о результатах проведения государственного земельного надзора: | данные отсутствуют |
| Сведения о расположении земельного участка в границах территории, в отношении которой утвержден проект межевания территории: | данные отсутствуют |

| | | |
|-------------------------------|---------|-------------------|
| Государственный регистратор | | ФГИС ЕГРН |
| полное наименование должности | подпись | инициалы, фамилия |

М.П.

Выписка из Единого государственного реестра недвижимости об объекте недвижимости

Сведения о характеристиках объекта недвижимости

| | | | |
|---------------------------------------|-------------------------------------|--------------------------|---------------------------|
| Земельный участок | | | |
| (вид объекта недвижимости) | | | |
| Лист № ___ Раздела 1 | Всего листов раздела 1 : ___ | Всего разделов: ___ | Всего листов выписки: ___ |
| 02.09.2020.№ 99/2020/345856922 | | | |
| Кадастровый номер: | | 47:23:0208002:143 | |

| | |
|------------------------------------------------------------------------------------------------------------------------------------------------------------------------------------------------------------------------------------------------------------------------------------------------------------------------------------------------------------------------------------------------------------------|---------------------------------------------------------------------------------------------------------------------------------------------------------------------------------------------------------------------------------------------------------------------------------|
| Условный номер земельного участка: | данные отсутствуют |
| Сведения о принятии акта и (или) заключении договора, предусматривающих предоставление в соответствии с земельным законодательством исполнительным органом государственной власти или органом местного самоуправления находящегося в государственной или муниципальной собственности земельного участка для строительства наемного дома социального использования или наемного дома коммерческого использования: | данные отсутствуют |
| Сведения о том, что земельный участок или земельные участки образованы на основании решения об изъятии земельного участка и (или) расположенного на нем объекта недвижимости для государственных или муниципальных нужд: | данные отсутствуют |
| Сведения о том, что земельный участок образован из земель или земельного участка, государственная собственность на которые не разграничена: | данные отсутствуют |
| Сведения о наличии земельного спора о местоположении границ земельных участков: | данные отсутствуют |
| Статус записи об объекте недвижимости: | Сведения об объекте недвижимости имеют статус "актуальные" |
| Особые отметки: | Сведения о видах разрешенного использования имеют статус «Актуальные незасвидетельствованные». Право (ограничение права, обременение объекта недвижимости) зарегистрировано на данный объект недвижимости с видами разрешенного использования «Для иных видов жилой застройки». |
| Получатель выписки: | Лисенкова Анастасия Сергеевна |

| | | |
|-------------------------------|---------|-------------------|
| Государственный регистратор | | ФГИС ЕГРН |
| полное наименование должности | подпись | инициалы, фамилия |

М.П.

Выписка из Единого государственного реестра недвижимости об объекте недвижимости
Сведения о зарегистрированных правах


| | |
|-------------------------------------------------------------------------------------------------------------------------------------------------------------------------------------------------------------------------------------------------------------------|-----------------------------------------------------------------------------------------------------------------------|
| Земельный участок | |
| (вид объекта недвижимости) | |
| Лист № ____ Раздела 2 | Всего листов раздела 2 : ____ |
| Всего разделов: ____ | |
| Всего листов выписки: ____ | |
| 02.09.2020.№ 99/2020/345856922 | |
| Кадастровый номер: | 47:23:0208002:143 |
| 1. Правообладатель (правообладатели): | 1.1. Муниципальное образование Пудостьское сельское поселение Гатчинского муниципального района Ленинградской области |
| 2. Вид, номер и дата государственной регистрации права: | 2.1. Собственность, № 47-47/017-47/017/006/2016-3268/1 от 11.08.2016 |
| 3. Ограничение прав и обременение объекта недвижимости: | не зарегистрировано |
| 4. Договоры участия в долевом строительстве: | данные отсутствуют |
| 5. Заявленные в судебном порядке права требования: | данные отсутствуют |
| 6. Сведения о возражении в отношении зарегистрированного права: | данные отсутствуют |
| 7. Сведения о наличии решения об изъятии объекта недвижимости для государственных и муниципальных нужд: | данные отсутствуют |
| 8. Сведения о невозможности государственной регистрации без личного участия правообладателя или его законного представителя: | |
| 9. Правопритязания и сведения о наличии поступивших, но не рассмотренных заявлений о проведении государственной регистрации права (перехода, прекращения права), ограничения права или обременения объекта недвижимости, сделки в отношении объекта недвижимости: | данные отсутствуют |
| 10. Сведения об осуществлении государственной регистрации сделки, права, ограничения права без необходимого в силу закона согласия третьего лица, органа: | данные отсутствуют |
| 11. Сведения о невозможности государственной регистрации перехода, прекращения, ограничения права на земельный участок из земель сельскохозяйственного назначения: | |

| | | |
|-------------------------------|---------|-------------------|
| Государственный регистратор | | ФГИС ЕГРН |
| полное наименование должности | подпись | инициалы, фамилия |

М.П.

Выписка из Единого государственного реестра недвижимости об объекте недвижимости
Описание местоположения земельного участка

| | | | |
|---------------------------------------|--------------------------------------|--------------------------|----------------------------|
| Земельный участок | | | |
| (вид объекта недвижимости) | | | |
| Лист № ____ Раздела 3 | Всего листов раздела 3 : ____ | Всего разделов: ____ | Всего листов выписки: ____ |
| 02.09.2020 № 99/2020/345856922 | | | |
| Кадастровый номер: | | 47:23:0208002:143 | |


| | | | |
|------------------------------------------------------------------------------------|-----------------------|--|--|
| План (чертеж, схема) земельного участка | | | |
|  | | | |
| Масштаб 1: данные отсутствуют | Условные обозначения: | | |

| | | |
|-------------------------------|---------|-------------------|
| Государственный регистратор | | ФГИС ЕГРН |
| полное наименование должности | подпись | инициалы, фамилия |

М.П.

Выписка из Единого государственного реестра недвижимости об объекте недвижимости
Описание местоположения земельного участка

| | | | |
|---------------------------------------|-------------------------------------|--------------------------|---------------------------|
| Земельный участок | | | |
| (вид объекта недвижимости) | | | |
| Лист № ___ Раздела 3 | Всего листов раздела 3 : ___ | Всего разделов: ___ | Всего листов выписки: ___ |
| 02.09.2020 № 99/2020/345856922 | | | |
| Кадастровый номер: | | 47:23:0208002:143 | |

| | | | |
|------------------------------------------------------------------------------------|-----------------------|--|--|
| План (чертеж, схема) земельного участка | | | |
|  | | | |
| Масштаб 1: данные отсутствуют | Условные обозначения: | | |

| | | |
|-------------------------------|---------|-------------------|
| Государственный регистратор | | ФГИС ЕГРН |
| полное наименование должности | подпись | инициалы, фамилия |

М.П.

Выписка из Единого государственного реестра недвижимости об объекте недвижимости
Описание местоположения земельного участка

| | | | |
|---------------------------------------|----------------------------------------|--------------------------|----------------------------|
| Земельный участок | | | |
| (вид объекта недвижимости) | | | |
| Лист № ____ Раздела 3.1 | Всего листов раздела 3.1 : ____ | Всего разделов: ____ | Всего листов выписки: ____ |
| 02.09.2020.№ 99/2020/345856922 | | | |
| Кадастровый номер: | | 47:23:0208002:143 | |

| Описание местоположения границ земельного участка | | | | | | | |
|---------------------------------------------------|-------------|----------|--------------------|------------------------------|-----------------------------------|-------------------------------------|-----------------------------------------------------------------|
| Номер п/п | Номер точки | | Дирекционный угол | Горизонтальное проложение, м | Описание закрепления на местности | Кадастровые номера смежных участков | Сведения об адресах правообладателей смежных земельных участков |
| | начальная | конечная | | | | | |
| 1 | 2 | 3 | 4 | 5 | 6 | 7 | 8 |
| 1 | 1 | 2 | данные отсутствуют | данные отсутствуют | данные отсутствуют | данные отсутствуют | данные отсутствуют |
| 2 | 2 | 3 | данные отсутствуют | данные отсутствуют | данные отсутствуют | данные отсутствуют | данные отсутствуют |
| 3 | 3 | 4 | данные отсутствуют | данные отсутствуют | данные отсутствуют | данные отсутствуют | данные отсутствуют |
| 4 | 4 | 5 | данные отсутствуют | данные отсутствуют | данные отсутствуют | данные отсутствуют | данные отсутствуют |
| 5 | 5 | 6 | данные отсутствуют | данные отсутствуют | данные отсутствуют | данные отсутствуют | данные отсутствуют |
| 6 | 6 | 7 | данные отсутствуют | данные отсутствуют | данные отсутствуют | данные отсутствуют | данные отсутствуют |
| 7 | 7 | 8 | данные отсутствуют | данные отсутствуют | данные отсутствуют | данные отсутствуют | данные отсутствуют |
| 8 | 8 | 9 | данные отсутствуют | данные отсутствуют | данные отсутствуют | данные отсутствуют | данные отсутствуют |
| 9 | 9 | 10 | данные отсутствуют | данные отсутствуют | данные отсутствуют | данные отсутствуют | данные отсутствуют |
| 10 | 10 | 11 | данные отсутствуют | данные отсутствуют | данные отсутствуют | данные отсутствуют | данные отсутствуют |
| 11 | 11 | 12 | данные отсутствуют | данные отсутствуют | данные отсутствуют | данные отсутствуют | данные отсутствуют |
| 12 | 12 | 13 | данные отсутствуют | данные отсутствуют | данные отсутствуют | данные отсутствуют | данные отсутствуют |
| 13 | 13 | 14 | данные отсутствуют | данные отсутствуют | данные отсутствуют | данные отсутствуют | данные отсутствуют |

| | | | | | | | |
|----|----|----|-----------------------|-----------------------|--------------------|--------------------|--------------------|
| 14 | 14 | 15 | данные отсутствуют | данные отсутствуют | данные отсутствуют | данные отсутствуют | данные отсутствуют |
| 15 | 15 | 16 | данные отсутствуют | данные отсутствуют | данные отсутствуют | данные отсутствуют | данные отсутствуют |

| | | |
|-------------------------------|---------|-------------------|
| Государственный регистратор | | ФГИС ЕГРН |
| полное наименование должности | подпись | инициалы, фамилия |

М.П.

Выписка из Единого государственного реестра недвижимости об объекте недвижимости
Описание местоположения земельного участка

| | | | |
|---------------------------------------|---------------------------------------|--------------------------|---------------------------|
| Земельный участок | | | |
| (вид объекта недвижимости) | | | |
| Лист № ___ Раздела 3.1 | Всего листов раздела 3.1 : ___ | Всего разделов: ___ | Всего листов выписки: ___ |
| 02.09.2020.№ 99/2020/345856922 | | | |
| Кадастровый номер: | | 47:23:0208002:143 | |

| Описание местоположения границ земельного участка | | | | | | | |
|---------------------------------------------------|-------------|----------|--------------------|------------------------------|-----------------------------------|-------------------------------------|-----------------------------------------------------------------|
| Номер п/п | Номер точки | | Дирекционный угол | Горизонтальное проложение, м | Описание закрепления на местности | Кадастровые номера смежных участков | Сведения об адресах правообладателей смежных земельных участков |
| | начальная | конечная | | | | | |
| 1 | 2 | 3 | 4 | 5 | 6 | 7 | 8 |
| 16 | 16 | 17 | данные отсутствуют | данные отсутствуют | данные отсутствуют | данные отсутствуют | данные отсутствуют |
| 17 | 17 | 18 | данные отсутствуют | данные отсутствуют | данные отсутствуют | данные отсутствуют | данные отсутствуют |
| 18 | 18 | 19 | данные отсутствуют | данные отсутствуют | данные отсутствуют | данные отсутствуют | данные отсутствуют |
| 19 | 19 | 20 | данные отсутствуют | данные отсутствуют | данные отсутствуют | данные отсутствуют | данные отсутствуют |
| 20 | 20 | 21 | данные отсутствуют | данные отсутствуют | данные отсутствуют | данные отсутствуют | данные отсутствуют |
| 21 | 21 | 22 | данные отсутствуют | данные отсутствуют | данные отсутствуют | данные отсутствуют | данные отсутствуют |
| 22 | 22 | 23 | данные отсутствуют | данные отсутствуют | данные отсутствуют | данные отсутствуют | данные отсутствуют |
| 23 | 23 | 24 | данные отсутствуют | данные отсутствуют | данные отсутствуют | данные отсутствуют | данные отсутствуют |
| 24 | 24 | 25 | данные отсутствуют | данные отсутствуют | данные отсутствуют | данные отсутствуют | данные отсутствуют |
| 25 | 25 | 26 | данные отсутствуют | данные отсутствуют | данные отсутствуют | данные отсутствуют | данные отсутствуют |
| 26 | 26 | 27 | данные отсутствуют | данные отсутствуют | данные отсутствуют | данные отсутствуют | данные отсутствуют |
| 27 | 27 | 28 | данные отсутствуют | данные отсутствуют | данные отсутствуют | данные отсутствуют | данные отсутствуют |
| 28 | 28 | 29 | данные отсутствуют | данные отсутствуют | данные отсутствуют | данные отсутствуют | данные отсутствуют |

| | | | | | | | |
|----|----|----|-----------------------|-----------------------|--------------------|--------------------|--------------------|
| | | | отсутствуют | отсутствуют | | | |
| 29 | 29 | 30 | данные отсутствуют | данные отсутствуют | данные отсутствуют | данные отсутствуют | данные отсутствуют |
| 30 | 30 | 31 | данные отсутствуют | данные отсутствуют | данные отсутствуют | данные отсутствуют | данные отсутствуют |

| | | | | | |
|-------------------------------|--|---------|--|-------------------|--|
| Государственный регистратор | | | | ФГИС ЕГРН | |
| полное наименование должности | | подпись | | инициалы, фамилия | |

М.П.

Выписка из Единого государственного реестра недвижимости об объекте недвижимости
Описание местоположения земельного участка

| | | | |
|---------------------------------------|---------------------------------------|--------------------------|---------------------------|
| Земельный участок | | | |
| (вид объекта недвижимости) | | | |
| Лист № ___ Раздела 3.1 | Всего листов раздела 3.1 : ___ | Всего разделов: ___ | Всего листов выписки: ___ |
| 02.09.2020.№ 99/2020/345856922 | | | |
| Кадастровый номер: | | 47:23:0208002:143 | |

| Описание местоположения границ земельного участка | | | | | | | |
|---------------------------------------------------|-------------|----------|--------------------|------------------------------|-----------------------------------|-------------------------------------|-----------------------------------------------------------------|
| Номер п/п | Номер точки | | Дирекционный угол | Горизонтальное проложение, м | Описание закрепления на местности | Кадастровые номера смежных участков | Сведения об адресах правообладателей смежных земельных участков |
| | начальная | конечная | | | | | |
| 1 | 2 | 3 | 4 | 5 | 6 | 7 | 8 |
| 31 | 31 | 1 | данные отсутствуют | данные отсутствуют | данные отсутствуют | данные отсутствуют | данные отсутствуют |

| | | |
|-------------------------------|---------|-------------------|
| Государственный регистратор | | ФГИС ЕГРН |
| полное наименование должности | подпись | инициалы, фамилия |

М.П.

Выписка из Единого государственного реестра недвижимости об объекте недвижимости
Описание местоположения земельного участка

| | | | |
|---------------------------------------|---------------------------------------|--------------------------|----------------------------|
| Земельный участок | | | |
| (вид объекта недвижимости) | | | |
| Лист № ____ Раздела 3.2 | Всего листов раздела 3.2: ____ | Всего разделов: ____ | Всего листов выписки: ____ |
| 02.09.2020.№ 99/2020/345856922 | | | |
| Кадастровый номер: | | 47:23:0208002:143 | |

| Сведения о характерных точках границы земельного участка | | | | |
|----------------------------------------------------------|------------|------------|-----------------------------------|---------------------------------------------------------------------------------------------------------|
| Система координат | | | | |
| Зона № | | | | |
| Номер точки | Координаты | | Описание закрепления на местности | Средняя квадратическая погрешность определения координат характерных точек границ земельного участка, м |
| | X | Y | | |
| 1 | 2 | 3 | 4 | 5 |
| 1 | 395007.55 | 2197231.91 | данные отсутствуют | 0.1 |
| 2 | 395003.34 | 2197233.15 | данные отсутствуют | 0.1 |
| 3 | 395000.75 | 2197235.7 | данные отсутствуют | 0.1 |
| 4 | 395000.08 | 2197239.1 | данные отсутствуют | 0.1 |
| 5 | 395002.01 | 2197250.11 | данные отсутствуют | 0.1 |
| 6 | 395005.93 | 2197281.29 | данные отсутствуют | 0.1 |
| 7 | 395008.18 | 2197307.4 | данные отсутствуют | 0.1 |
| 8 | 395013.27 | 2197360.77 | данные отсутствуют | 0.1 |
| 9 | 395017.33 | 2197410.38 | данные отсутствуют | 0.1 |
| 10 | 395019.88 | 2197435.6 | данные отсутствуют | 0.1 |
| 11 | 395020.28 | 2197439.33 | данные отсутствуют | 0.1 |
| 12 | 395021.8 | 2197458.32 | данные отсутствуют | 0.1 |
| 13 | 395024.49 | 2197486.02 | данные отсутствуют | 0.1 |
| 14 | 395025.6 | 2197501.26 | данные отсутствуют | 0.1 |
| 15 | 395026.91 | 2197519.23 | данные отсутствуют | 0.1 |

| | | |
|-------------------------------|---------|-------------------|
| Государственный регистратор | | ФГИС ЕГРН |
| полное наименование должности | подпись | инициалы, фамилия |

М.П.

Выписка из Единого государственного реестра недвижимости об объекте недвижимости
Описание местоположения земельного участка

| | | | |
|---------------------------------------|---------------------------------------|--------------------------|---------------------------|
| Земельный участок | | | |
| (вид объекта недвижимости) | | | |
| Лист № ___ Раздела 3.2 | Всего листов раздела 3.2 : ___ | Всего разделов: ___ | Всего листов выписки: ___ |
| 02.09.2020.№ 99/2020/345856922 | | | |
| Кадастровый номер: | | 47:23:0208002:143 | |

| Сведения о характерных точках границы земельного участка | | | | |
|----------------------------------------------------------|------------|------------|-----------------------------------|---------------------------------------------------------------------------------------------------------|
| Система координат | | | | |
| Зона № | | | | |
| Номер точки | Координаты | | Описание закрепления на местности | Средняя квадратическая погрешность определения координат характерных точек границ земельного участка, м |
| | X | Y | | |
| 1 | 2 | 3 | 4 | 5 |
| 16 | 395017.58 | 2197507.39 | данные отсутствуют | 0.1 |
| 17 | 395019.49 | 2197503.13 | данные отсутствуют | 0.1 |
| 18 | 395019.25 | 2197498.5 | данные отсутствуют | 0.1 |
| 19 | 395018.98 | 2197493.83 | данные отсутствуют | 0.1 |
| 20 | 395018.51 | 2197486.52 | данные отсутствуют | 0.1 |
| 21 | 395015.83 | 2197458.85 | данные отсутствуют | 0.1 |
| 22 | 395014.31 | 2197439.89 | данные отсутствуют | 0.1 |
| 23 | 395013.91 | 2197436.23 | данные отсутствуют | 0.1 |
| 24 | 395011.36 | 2197410.92 | данные отсутствуют | 0.1 |
| 25 | 395007.28 | 2197361.3 | данные отсутствуют | 0.1 |
| 26 | 395002.21 | 2197307.95 | данные отсутствуют | 0.1 |
| 27 | 394999.95 | 2197281.92 | данные отсутствуют | 0.1 |
| 28 | 394996.08 | 2197251.01 | данные отсутствуют | 0.1 |
| 29 | 394994.16 | 2197239.99 | данные отсутствуют | 0.1 |
| 30 | 394992.38 | 2197231.84 | данные отсутствуют | 0.1 |

| | | |
|-------------------------------|---------|-------------------|
| Государственный регистратор | | ФГИС ЕГРН |
| полное наименование должности | подпись | инициалы, фамилия |

М.П.

Выписка из Единого государственного реестра недвижимости об объекте недвижимости
Описание местоположения земельного участка

| | | | |
|---------------------------------------|--------------------------------------|--------------------------|--------------------------|
| Земельный участок | | | |
| (вид объекта недвижимости) | | | |
| Лист № __ Раздела 3.2 | Всего листов раздела 3.2 : __ | Всего разделов: __ | Всего листов выписки: __ |
| 02.09.2020 № 99/2020/345856922 | | | |
| Кадастровый номер: | | 47:23:0208002:143 | |


| Сведения о характерных точках границы земельного участка | | | | |
|----------------------------------------------------------|------------|------------|-----------------------------------|---------------------------------------------------------------------------------------------------------|
| Система координат | | | | |
| Зона № | | | | |
| Номер точки | Координаты | | Описание закрепления на местности | Средняя квадратическая погрешность определения координат характерных точек границ земельного участка, м |
| | X | Y | | |
| 1 | 2 | 3 | 4 | 5 |
| 31 | 394988.42 | 2197226.11 | данные отсутствуют | 0.1 |

| | | |
|-------------------------------|---------|-------------------|
| Государственный регистратор | | ФГИС ЕГРН |
| полное наименование должности | подпись | инициалы, фамилия |

М.П.

Выписка из Единого государственного реестра недвижимости об объекте недвижимости
Сведения о частях земельного участка

| | | | |
|---------------------------------------|--------------------------------------|--------------------------|----------------------------|
| Земельный участок | | | |
| (вид объекта недвижимости) | | | |
| Лист № ____ Раздела 4 | Всего листов раздела 4 : ____ | Всего разделов: ____ | Всего листов выписки: ____ |
| 02.09.2020 № 99/2020/345856922 | | | |
| Кадастровый номер: | | 47:23:0208002:143 | |

| | |
|------------------------------------------------------------------------------------|-------------------------------------------------|
| План (чертеж, схема) части земельного участка | Учетный номер части: 47:23:0208002:143/1 |
|  | |
| Масштаб 1: данные отсутствуют | Условные обозначения: |

| | | |
|-------------------------------|---------|-------------------|
| Государственный регистратор | | ФГИС ЕГРН |
| полное наименование должности | подпись | инициалы, фамилия |

М.П.

Выписка из Единого государственного реестра недвижимости об объекте недвижимости
Сведения о частях земельного участка

| | | | |
|---------------------------------------|---------------------------------------|--------------------------|---------------------------|
| Земельный участок | | | |
| (вид объекта недвижимости) | | | |
| Лист № ___ Раздела 4.1 | Всего листов раздела 4.1 : ___ | Всего разделов: ___ | Всего листов выписки: ___ |
| 02.09.2020 № 99/2020/345856922 | | | |
| Кадастровый номер: | | 47:23:0208002:143 | |

| Учетный номер части | Площадь (м ²) | Содержание ограничения в использовании или ограничения права на объект недвижимости или обременения объекта недвижимости |
|---------------------|---------------------------|--------------------------------------------------------------------------------------------------------------------------------------------------------------------------------------------------------------------------------------------------------------------------------------------|
| 1 | 2 | 3 |
| 1 | 103 | Ограничения прав на земельный участок, предусмотренные статьями 56, 56.1 Земельного кодекса Российской Федерации, 47.23.2.130, Письмо отдела водных ресурсов по Ленинградской области о размерах водоохранной зоны и прибрежной защитной полосы водного объекта № Р6-35-5159 от 06.10.2015 |

| | | |
|-------------------------------|---------|-------------------|
| Государственный регистратор | | ФГИС ЕГРН |
| полное наименование должности | подпись | инициалы, фамилия |

М.П.

Выписка из Единого государственного реестра недвижимости об объекте недвижимости
Сведения о частях земельного участка

| Земельный участок | | | | |
|-------------------------------------------------------------------------|---------------|---------------------------------------|-----------------------------------|----------------------------------------------------------------------------------------------------------------|
| (вид объекта недвижимости) | | | | |
| Лист № ___ Раздела 4.2 | | Всего листов раздела 4.2 : ___ | | Всего разделов: ___ |
| Всего листов выписки: ___ | | | | |
| 02.09.2020.№ 99/2020/345856922 | | | | |
| Кадастровый номер: | | | 47:23:0208002:143 | |
| Сведения о характерных точках границы части (частей) земельного участка | | | | |
| Учетный номер части: 1 | | | | |
| Система координат: МСК 47 зона 2 | | | | |
| Зона № | | | | |
| Номер точки | Координаты, м | | Описание закрепления на местности | Средняя квадратическая погрешность определения координат характерных точек границы части земельного участка, м |
| | X | Y | | |
| 1 | 2 | 3 | 4 | 5 |
| 1 | 395007.55 | 2197231.91 | данные отсутствуют | 0.1 |
| 1 | 395007.55 | 2197231.91 | данные отсутствуют | 0.1 |
| 2 | 395003.34 | 2197233.15 | данные отсутствуют | 0.1 |
| 3 | 395000.75 | 2197235.7 | данные отсутствуют | 0.1 |
| 29 | 394994.16 | 2197239.99 | данные отсутствуют | 0.1 |
| 30 | 394992.38 | 2197231.84 | данные отсутствуют | 0.1 |
| 31 | 394988.42 | 2197226.11 | данные отсутствуют | 0.1 |
| 32 | 394994.22 | 2197240.36 | данные отсутствуют | данные отсутствуют |
| 33 | 395000.55 | 2197236.7 | данные отсутствуют | данные отсутствуют |
| Государственный регистратор | | | ФГИС ЕГРН | |
| полное наименование должности | | | подпись | |
| | | | инициалы, фамилия | |

М.П.