



Утверждаю:

Генеральный директор

ООО «НИРС»



Носова Т.В.

АКТ

государственной историко-культурной экспертизы земельного участка, подлежащего воздействию земляных, строительных, мелиоративных и (или) хозяйственных работ, предусмотренных статьей 25 Лесного кодекса Российской Федерации работ по использованию лесов (за исключением работ, указанных в пунктах 3, 4 и 7 части 1 статьи 25 Лесного кодекса Российской Федерации) и иных работ в случае, если федеральный орган охраны объектов культурного наследия и орган охраны объектов культурного наследия субъекта Российской Федерации не имеют данных об отсутствии на указанных землях объектов археологического наследия, включенных в реестр, и выявленных объектов археологического наследия (земельный участок проектирования и строительство объекта «Распределительный газопровод по дер. Черново Гатчинского муниципального района Ленинградской области»)

Заказчик: АО «Газпром газораспределение Ленинградская область»

Объект: Земельный участок

Адрес: Ленинградская область, Гатчинский район

г. Санкт-Петербург
2021 г.

Настоящий Акт по результатам государственной историко-культурной экспертизы составлен в соответствии с Положением о государственной историко-культурной экспертизе, утвержденном постановлением Правительства Российской Федерации от 15 июля 2009 г. № 569.

Государственная историко-культурная экспертиза проведена Государственная историко-культурная экспертиза проведена **Обществом с ограниченной ответственностью "Проектно-изыскательские решения в строительстве" (ООО «ПИРС»)**

Дата начала проведения экспертизы:	25.05.2021 г.
Дата окончания экспертизы:	27.06.2021 г.
Место проведения экспертизы:	Ленинградская область, Гатчинский район Санкт-Петербург
Заказчик экспертизы:	Акционерное общество «Газпром газораспределение Ленинградская область»

Сведения об экспертной организации

Полное наименование	Общество с ограниченной ответственностью «Проектно-изыскательские решения в строительстве»
Краткое наименование	ООО «ПИРС»
Организационно-правовая форма	Общество с ограниченной ответственностью
Адрес юридический	197372, Россия, г. Санкт-Петербург, ул. Стародеревенская, д. 20, к. 2, лит. А, пом. 7-Н, оф.1
Адрес фактический	197082, г. Санкт-Петербург, Богатырский пр., д. 49, к. 2, пом. 318
Реквизиты	ИНН 7814690758 КПП 781401001 ОГРН 1177847165198
Генеральный директор	Татьяна Валерьевна Носова

В соответствии с подпунктом «б» пункта «7» Положения о государственной историко-культурной экспертизе, с организацией состоят в трудовых отношениях нижепоименованные физические лица, обладающие научными и практическими знаниями, необходимыми для проведения экспертизы и удовлетворяющие требованиям подпункта «а» пункта «7» Положения:

- Соболев Владислав Юрьевич (**исполнитель настоящего акта**);
- Михайлова Елена Робертовна;
- Хвощинская Наталия Вадимовна.

Сведения об эксперте:

Фамилия, имя, отчество	Владислав Юрьевич Соболев
Образование	высшее
Специальность	историк, археолог
Стаж работы	25 лет
Место работы и должность	Об-во с ограниченной ответственностью "Проектно-изыскательские решения в строительстве"; Научный сотрудник Санкт-Петербургский Государственный университет, Лаборатория археологии, исторической социологии и культурного наследия им. Г.С. Лебедева Старший научный сотрудник
Реквизиты аттестации	Государственный эксперт по проведению историко-культурной экспертизы Приказ Министерства культуры Российской Федерации № 1772 от 11.10.2018 г. «Об утверждении статуса аттестованного эксперта по проведению государственной историко- культурной экспертизы»; Приложение к приказу МК РФ № 1772, п. 36
Объекты экспертизы:	<ul style="list-style-type: none"> - выявленные объекты культурного наследия в целях обоснования целесообразности включения данных объектов в реестр; - земли, подлежащие воздействию земляных, строительных, мелиоративных, хозяйственных работ, предусмотренных статьей 25 Лесного кодекса Российской Федерации работ по использованию лесов (за исключением работ, указанных в пунктах 3, 4 и 7 части 1 статьи 25 Лесного кодекса Российской Федерации) и иных работ, в случае, если указанные земли расположены в границах территорий, утвержденных в соответствии с п. 34.2 пункта 1 ст. 9 настоящего Федерального закона; - документы, обосновывающие включение объектов культурного наследия в реестр; - документы, обосновывающие исключение объектов культурного наследия из реестра;

	<p>- документация, за исключением научных отчетов о выполненных археологических полевых работах, содержащая результаты исследований, в соответствии с которыми определяется наличие или отсутствие объектов, обладающих признаками объекта культурного наследия, на земельных участках, подлежащих воздействию земляных, строительных, мелиоративных, хозяйственных работ, работ по использованию лесов и иных работ;</p> <p>- документация или разделы документации, обосновывающие меры по обеспечению сохранности объекта культурного наследия, включенного в реестр, выявленного объекта культурного наследия либо объекта, обладающего признаками объекта культурного наследия, при проведении земляных, мелиоративных, хозяйственных работ, указанных в настоящей статье работ по использованию лесов и иных работ в границах территории объекта культурного наследия либо на земельном участке, непосредственно связанном с земельным участком в границах территории объекта культурного наследия.</p>
--	---

Эксперт:

- предупрежден об ответственности за достоверность сведений, изложенных в заключении экспертизы, в соответствии с законодательством Российской Федерации;
- не имеет родственных связей с заказчиком (его должностными лицами, работниками);
- не состоит в трудовых отношениях с заказчиком;
- не имеет долговых или иных имущественных обязательств перед заказчиком;
- не владеет ценными бумагами, акциями (долями участия, паями в уставных капиталах) заказчика;
- не заинтересован в результатах исследований и решений, вытекающих из настоящего экспертного заключения, с целью получения выгоды в виде денег, ценностей, иного имущества, услуг имущественного характера или имущественных прав для себя или третьих лиц.

В соответствии с законодательством Российской Федерации эксперт несет ответственность за достоверность сведений, изложенных в заключении экспертизы.



Эксперт В.Ю. Соболев

Основания проведения государственной историко-культурной экспертизы:

- Федеральный закон № 73-ФЗ «Об объектах культурного наследия (памятниках истории и культуры) народов Российской Федерации» от 25.06.2002 г.;
- Положение о государственной историко-культурной экспертизе (утв. Постановлением Правительства РФ от 15 июля 2009 г. № 569) в действующей редакции;
- Договор № 761-12164-19 от 05.12.2019 г.
- Письмо Комитета по культуре Ленинградской области № 01-10-8079/2020-0-1 от 09.10.2020 г.

Цель экспертизы:

определение наличия или отсутствия объектов культурного наследия, включенных в реестр, выявленных объектов культурного наследия либо объектов, обладающих признаками объекта культурного наследия, на земельном участке проектирования и строительства объекта «Распределительный газопровод по дер. Черново Гатчинского муниципального района Ленинградской области» в Гатчинском муниципальном районе Ленинградской области, подлежащем воздействию земляных, строительных, мелиоративных и (или) хозяйственных работ, предусмотренных статьей 25 Лесного кодекса Российской Федерации работ по использованию лесов и иных работ.

Объект государственной историко-культурной экспертизы:

земельный участок проектирования и строительства объекта: «Распределительный газопровод по дер. Черново Гатчинского муниципального района Ленинградской области» в Гатчинском муниципальном районе Ленинградской области, подлежащий воздействию земляных, строительных, мелиоративных, хозяйственных работ, предусмотренных статьей 25 Лесного кодекса Российской Федерации работ по использованию лесов (за исключением работ, указанных в пунктах 3, 4 и 7 части 1 статьи 25 Лесного кодекса Российской Федерации) и иных работ.

Сведения об обстоятельствах, повлиявших на процесс проведения и результаты экспертизы:

Обстоятельства, повлиявшие на процесс проведения и результаты экспертизы, отсутствуют.

Перечень документов, представленных Заказчиком

- Копия Письма Комитета по культуре Ленинградской области № 01-10-8079/2020-0-1 от 09.10.2020 г.
- Схема расположения земельного участка на кадастровом плане территории.
- Проектная документация «Распределительный газопровод по дер. Черново Гатчинского муниципального района Ленинградской области». Раздел 1. Пояснительная записка. 21621 - ПЗ. Разработана Проектно-конструкторским центром «Газпром Газораспределение Ленинградская область»;

- Проектная документация «Распределительный газопровод по дер. Черново Гатчинского муниципального района Ленинградской области». Раздел 3 «Технологические и конструктивные решения линейного объекта. Искусственные сооружения». 21621 - ТКР. Разработана Проектно-конструкторским центром «Газпром Газораспределение Ленинградская область»;
- Технический отчет по результатам инженерно-геодезических изысканий по объекту: «Распределительный газопровод по дер. Черново Гатчинского муниципального района Ленинградской области». Разработан Проектно-конструкторским центром «Газпром Газораспределение Ленинградская область»
- Технический отчет по результатам инженерно-геологических изысканий по объекту: «Межпоселковый газопровод от ГРС «Труд» с отводами на п. Зимитицы, д. Чирковицы со строительством распределительных сетей». Разработан Проектно-конструкторским центром «Газпром Газораспределение Ленинградская область».
- Выписки из Единого государственного реестра недвижимости об объекте недвижимости.

Перечень документов и материалов, предоставленных эксперту и привлекаемых при проведении экспертизы, а также использованной для нее специальной, технической и справочной литературы

- Положение о государственной историко-культурной экспертизе, утвержденное постановлением Правительства РФ от 15.07.2009 № 569;
- Положение о порядке проведения археологических полевых работ и составления научной отчетной документации. Утверждено постановлением Бюро Отделения историко-филологических наук Российской академии наук от 20 июня 2018 г. № 32;
- Постановление Правительства Российской Федерации «Об утверждении Правил выдачи, приостановления и прекращения действия разрешений (открытых листов) на проведение работ по выявлению и изучению объектов археологического наследия» от 20 февраля 2014 г. № 127 с учетом изменений, внесенных Постановлением Правительства Российской Федерации от 17 июня 2017 г. № 720;
- Открытый лист № 0284-2021, выданный по решению Министерства культуры РФ от 05.04.2021 г. на имя Ситникова Александра Александровича;
- План-схема расположения земельного участка на публичной карте Росреестра, <http://http://roscadastr.com/map>;
- Приказ МК РФ № 1772 от 11.10.2018 г. Об утверждении статуса аттестованного эксперта по проведению государственной историко-культурной экспертизы;
- Приложение к Приказу МК РФ № 1772 от 11.10.2018 г. Об утверждении статуса аттестованного эксперта по проведению государственной историко-культурной экспертизы (л. 1, л. 18, 19).

Специальная, техническая и справочная литература

Перечень «Выявленные объекты культурного наследия Ленинградской области» (<http://culture.lenobl.ru/departament>);

План расположения обследованного земельного участка на Публичной кадастровой карте Росреестра (<https://pkk5.rosreestr.ru/>);

Bagrow L., Köhlin H. Maps of the Neva river and adjacent areas in Swedish archives. Malmö, 1953.

Jordeböcker öfver Ingermanland: Писцовые книги Ижорской земли. Том I: годы 1618–1623. СПб., 1859. С. IV–VI.

Tallgren A.M. The Prehistory of Ingria // ESA. 1938. XII;

Белогубцева Н.И., Килуновская М.Е., Семенов Вл.А. Могила Георгия Георгиевича Мекленбург-Стрелицкого в Ораниенбауме // Древние культуры Центральной Азии и Санкт-Петербург. Мат-лы Всеросс. науч. конф., посвященной 70-летию со дня рождения А.Д. Грача. Дек. 1998. СПб.: Культ-информ-пресс, 1998;

Гадзяцкий С.С. Вотская и Ижорская земли Новгородского государства // Исторические записки. 1940. Т. 6;

Генрих Латвийский. Хроника Ливонии. М.-Л., 1938;

Герасимов Д.В., Крийска А., Холкина М.А. Археологические исследования 2012 г. на Кудрукюльской палеокосе в Нарвско-Лужском междуречье // Радловский сборник. Научные исследования и музейные проекты МАЭ РАН в 2012 г. СПб., 2013;

Гневушев А. М. Отрывок из писцовой книги Вотской пятины, второй половины 1504–1505 гг., содержащий в себе опись дворцовых земель этой пятины. Киев, 1908;
Добровольский И.Г., Дубов И.В., Кузьменко Ю.К. Граффити на восточных монетах:

Древняя Русь и сопредельные страны. Л.: Изд-во ЛГУ, 1991;

Долуханов П.М. История Балтики. Л., 1969;

Квасов Д.Д. Позднечетвертичная история крупных озер и внутренних морей Восточной Европы. Л., 1975;

Кеппен П.И. Хронологический указатель для истории инородцев Европейской России. СПб., 1861;

Кирпичников А.Н. Каменные крепости Новгородской земли. Л., 1984;

Колчин Б.А. Обработка железа в Московском государстве в XVI в. // МИА № 12. М.-Л., 1949;

Конькова О.И. Археологические находки на западе Ленинградской области и проблема происхождения ижоры // Археологическое наследие Санкт-Петербурга. Вып. 2: Древности Ижорской земли. СПб., 2008;

Обзор имеющихся материалов по изучению Ленинградской области, составленный Б.А. Коишевским. – Архив ИИМК РАН. Ф. 2. 1929 г. Д. 250;

Описание Санкт-Петербургской губернии по уездам и станам. СПб.: печатано в губернской типографии, 1838;

Очерки исторической географии. Северо-Запад России. Славяне и финны / Под ред. А.С. Герда и Г.С. Лебедева. – СПб., 2001; 8

- Куза А.В. Новгородская земля // Древнерусские княжества X–XIII вв. М.: Наука, 1975;
- Лапшин В.А. Археологическая карта Ленинградской области. Часть 1: Западные районы. – Л.: ЛО ВООПИК, 1990;
- Марков К.К. Поздне- и послеледниковая история окрестностей Ленинграда на фоне поздне- и послеледниковой истории Балтики // Труды Комиссии по изучению четвертичного периода. Т. 4. Вып. 1. М.-Л., 1934;
- Михайлова Е.Р. Древности второй половины I тыс. вокруг Финского залива: к предыстории Пути из Варяг в Греки // Новгородский исторический сборник. № 16 (26). Вел. Новгород, 2016;
- Михайлова Е.Р. Древности Западной Ингрии I тыс. н.э.: Новые материалы // Археологические вести. Вып. 21 / Гл. ред. Е.Н. Носов. СПб.: Дмитрий Буланин, 2015;
- Моора Х.А., Моора А.Х. Из этнической истории води и ижоры // Slaavi-läänemeresoome suhete ajaloost. Из истории славяно-прибалтийско-финских отношений. Тл.: Ээсти раамат, 1965;
- Насонов А.Н. «Русская земля» и образование территории Древнерусского государства. Историко-географическое исследование. М., 1951;
- Неволин К.А. О пятинах и погостах новгородских в XVI веке. – СПб., 1853;
- Овсянников О.В. Копорье: Историко-архитектурный очерк. Л., 1976;
- Очерки исторической географии. Северо-Запад России. Славяне и финны / Под ред. А.С. Герда и Г.С. Лебедева. СПб., 2001;
- Писцовая книга Водской пятины 1540 г. / Под ред. А.М. Гневушева. Новгород, 1917;
- Рябинин Е.А. Водская земля Великого Новгорода (результаты археологических исследований 1971–1991 гг.). СПб., 2001.
- Рябинин Е.А. Финно-угорские племена в составе Древней Руси: к истории славяно-финских этнокультурных связей. (Историко-археологические очерки). СПб., 1997;
- Сергий (Тихомиров). Карты Водской пятины и ее погостов. СПб., 1905;
- Спицын А.А. Курганы Санкт-Петербургской губернии в раскопках Л.К. Ивановского (Материалы по археологии России. № 20). СПб., 1896;
- Шаскольский И.П. Проблемы этногенеза прибалтийско-финских племен Юго-Восточной Прибалтики в свете данных современной науки // Финно-угры и славяне. Л., 1979.

Картографические материалы

- Генеральная карта провинции Ингерманландии, которая показывает всю ее ситуацию, расположение всех церквей, усадеб, селений, болот, протяжение больших и малых дорог, а также озер, малых рек и ручьев, скопированной Его королевского величества Главным землемерным управлением в 1704 г., из Нарвы в 1703 году пересланная с замечанием Эриком Белингом о том, что согласно работе 1678 г. и при более поздних измерениях северная часть Нотеборгского лена была обновлена. Андерс Андерсин. [1704];
- Карта бывших губерний Иван-города, Яма, Копорья и Нэтеборга, составленная по масштабу 1/210 000 1827 года под присмотром Генерал-Майора Шуберта Генерального Штаба штабс-капитаном Бергенгеймом 1-м из материалов, найденных в Шведских архивах, показывающих разделение и состояние одного края в 1676 году. – СПб., 1827;

- Карта окрестностей Петрограда. Составил Ю. Гаш. Четвертое издание. Масштаб 1:126000 (3 версты в 1 дюйме). Отпечатано на картографическом заводе товарищества А.Ф. Маркса. – Пг., 1916;
- Карта района маневров в Санкт-Петербургской губернии. – СПб., 1913;
- Карта окружности Санкт-Петербурга, соч. Ал. Вилбрехт. – [СПб.], 1810.
- Карта Санкт-Петербургской губернии и прилегающих областей, на 40 верст от Санкт-Петербурга. Нарисована прапорщиком Соколовым 1 марта 1792 года;
- Кирилов И.К. Новая и достоверная всей Ингерманландии ланткарта, содержащая в себе города, крепости, заводы, мызы, деревни, мельницы, реки, озера и часть залива Финского и озера Ладожского... / Гравировал А. Ростовцев. –СПб., 1727;
- Однoверстная карта С.Петербургской губернии, масштаб 1 верста в 1 англ. дюйме. – СПб., 1890;
- Окрестности Ленинграда. Масштаб 1:126000. Издание Гос. Картографич. Института НТУ ВСНХ СССР. 1928 г.;
- РСФСР. Ленинград с окрестностями. Карта составлена и оформлена Научно-Редакционной Картосоставительской частью ГУГК при СНК СССР. Ответственные редак-торы: Проселков В.П. и Кузьмин И.З. // Большой Советский атлас мира. Т. 2. – М., 1939;
- Топографическая карта окрестностей Санкт-Петербурга. –СПб., 1831;
- Топографическая карта частей Санкт-Петербургской и Выборгской губерний. – СПб., 1860;
- Трехверстная военно-топографическая карта Санкт-Петербургской губернии. – СПб., 1863.

Сведения о проведенных исследованиях

В рамках проведения данной государственной историко-культурной экспертизы, были выполнены следующие исследования:

- ознакомление с представленной казачиком документацией;
- анализ исходно-разрешительной документации;
- изучение нормативно-правовой документации, необходимой для принятия экспертного решения, и научно-справочной литературы;
- историко-библиографические исследования, анализ информации об основных этапах освоения территории, оценка вероятности местонахождения на обследуемом участке не выявленных ранее археологических памятников;
- визуальное обследование участка и его фотофиксация;
- полевые археологические исследования (разведка), закладка шурфов;
- подготовка отчета о проведении полевых научно-исследовательских археологических работ;
- проведение анализа полученных результатов, оформление настоящего Акта.

Факты и сведения, выявленные и установленные в результате проведенных исследований

Общие сведения

Земельный участок под проектирование и строительство объекта: «Распределительный газопровод по дер. Черново Гатчинского муниципального района Ленинградской области» расположен в Гатчинском районе Ленинградской области. Участок представляет собой сеть узких полос земли шириной до 4 м и длиной около 4 516 м.

Археологическое обследование земельного участка было выполнено на основании договора № 761-12164-19 от 05.12.2019 г. между ООО «Проектно-изыскательские решения в строительстве» (Исполнитель, г. Санкт-Петербург) и АО «Газпром газораспределение Ленинградская область» (Заказчик, г. Санкт-Петербург), на основании действующего законодательства РФ и Открытого листа №0284-2021, выданного по решению Министерства культуры РФ от 05.04.2021 г. на имя Ситникова Александра Александровича на право проведения археологических разведок с осуществлением локальных земляных работ на указанной территории в целях выявления объектов археологического наследия, уточнения сведений о них и планирования мероприятий по обеспечению их сохранности. Срок действия открытого листа: с 05.04.2021 г. по 31.12.2021 г. После получения Открытого листа держателем было направлено Уведомление в Комитет по сохранению культурного наследия Ленинградской области о начале работ.

Целью проведения археологической разведки являлся поиск, изучение и сохранение объектов археологического наследия (памятников археологии) в зоне землеотвода указанного Объекта.

В задачи работ входило:

- сбор и анализ данных об известных памятниках археологии в зоне землеотвода Объекта и на прилегающих территориях, уточнение сведений о них, определение их границ;
- поиск и определение границ вновь выявленных объектов археологического наследия либо установление факта их отсутствия на обследуемой территории;
- в случае обнаружения объектов археологического наследия в зоне строительства - планирование мероприятий по обеспечению их сохранности.

Маршрут разведки предполагал сплошное обследование указанного земельного участка для выявления объектов культурного наследия или заключения об их отсутствии на тех или иных участках.

Финансирование работ осуществлялось за счет Заказчика работ.

Была произведена фотографическая фиксация выявленных объектов культурного наследия, расположенных в непосредственной близости от проектируемого газопровода.

В ходе археологического обследования трассы был произведен визуальный осмотр территории с обязательной фотографической фиксацией, выполнено 4 археологических шурфа (шурфы 1, 3-5) размерами 1x1 м общей площадью 4 м², а также 2 зачистки (зачистка 2, 6) обнажения грунта. В ходе исследований какие-либо конструкции, культурные отложе-

ния, комплексы и археологический материал, представляющие историко-культурную ценность и отвечающие признакам объектов культурного (археологического) наследия, выявлены не были.

Археологическое обследование земельного участка выполнено в полном объёме исходя из технического задания к договору № 761-12164-19 от 05.12.2019 г., согласно принятой научной полевой методике археологических исследований (Положение ОПИ ИА РАН №32 от 20.06.2018 г.).

1. ИСТОРИКО-КУЛЬТУРНАЯ ХАРАКТЕРИСТИКА ОБСЛЕДУЕМОЙ ТЕРРИТОРИИ

1.1. Археологическое изучение обследуемой территории

На территории Гатчинского района известно около 70 памятников археологии (с учетом несохранившихся). Большинство их располагается по рекам Оредеж и Суйда (приток Оредежа), а также на восточном краю Ижорского плато.

Самым ранним является сообщение А.И. Савельева о раскопках летом 1869 г., во время маневров войск Петербургского военного округа, кургана рядом с Красным Селом. В небольшой насыпи были встречены человеческие кости и вещи – медные кольца, топор, нож. По мнению А.И. Савельева, это могло быть татарское погребение, например, татарина, служившего в войске Ивана Грозного.

Л.К. Ивановский начал свои многолетние работы на территории Санкт-Петербургской губернии осенью 1872 г. раскопками близ д. Лорвила. В течение трех последующих лет (1873–1875 гг.) Л. К. Ивановский раскопал около 800 курганов в могильниках близ дд. Ново-Сиверская, Вопша, Старо-Сиверская, Кобрино, Большево, Межно, Выра, Рождествено, Тяглино, Большие Борницы, Таровицы, Яскелево, Смольково, Шпаньково (Сяськелево), Рябболово, Гонголово, Меньково, Ижора. В 1877, 1880 и 1885 гг. раскопки Л.К. Ивановского на территории современного Гатчинского района были менее масштабными и затронули всего 5 могильников у деревень Мутаюля, Алапурска, Большое и Малое Жабино, Елицы и одиночный курган у дер. Скворицы. Сводная публикация материалов была осуществлена А.А. Спицыным в издании «Курганы С.-Петербургской губернии в раскопках Л.К. Ивановского». Коллекции из раскопок Л.К. Ивановского в основной массе сохранились и находятся в фондах Государственного Исторического музея в Москве и Государственного Эрмитажа в Санкт-Петербурге. Краниологическая коллекция хранится в Музее антропологии и этнографии им. Петра I (Кунсткамера) и в Антропологическом музее в Москве.

В 1878 г. четыре кургана на берегу р. Оредеж, близ деревни Ново-Сиверская было раскопано слушателями Петербургского Археологического института: в двух из них обнаружены вещи, один оказался пустым, один – безынвентарным. Также было обследовано несколько разрушенных распашкой курганных насыпей. В 1903 г. слушатели Петербургского Археологического института раскопали 9 насыпей в могильнике у д. Войковицы. Раскопки произведены на довольно хорошем методическом уровне с описанием положения костяка и сопроводительного инвентаря. Небольшие раскопки производились в 1912 г. в могильнике Войковицы А.А.Спицыным.

При работах по составлению археологической карты С.-Петербургской губернии часть территории современного Гатчинского района была затронута разведочными работами Н.К. Рериха и Л.Н. Целепи. Именно Н.К. Рерих обнаружил ранее не известный могильник у д. Даймище, современная юго-восточная окраина которой обследована нами в 2017 г.

Л.Н. Целепи описал археологические объекты, расположенные по течению рек Оредеж и Кремянки (на участке от д. Озерешно до д. Кремено по р. Кремянке и на участке от д. Нестерково до д. Кремено по р. Оредеж). Исследователь активно использовал сведения, предоставленные местными жителями, прежде всего преподавательницами земских училищ. Осмотрел он лично все известные ему со слов информаторов объекты или нет, сказать трудно, но части из них, безусловно, видел, о чем свидетельствует рисунок каменных крестов в его дневнике.

Следующий этап изучения археологических памятников на рассматриваемой территории связан с работами Палеоэтнологического отряда ГАИМК под руководством П.П. Ефименко в 1927–1931 гг. Основными задачами Палеоэтнологического отряда были: учет литературного, архивного и музейного материала по памятникам региона; регистрация памятников и их полевое обследование; сбор сведений о причинах разрушения памятников и подготовке мероприятий для их охраны. На территории Гатчинского района работали сотрудники Палеоэтнологического отряда Б.А. Коишевский и Л.С. Генералова. Основное внимание исследователи уделили курганным могильникам, отмеченным Л.К. Ивановским в районе Балтийской железной дороги: Ребболово, Хонголово, Войковицы, Таровицы–1, Яскелево, Ижора, Смольково, Большие Борницы, Большое Тяглино, но был выявлен и ряд новых памятников: Тайцы–1, Тайцы–2, Мозино, Таровицы–2.

Небольшие раскопки осуществлялись сотрудниками ГАИМК лишь в нескольких могильниках и были обусловлены учебными целями или необходимостью проведения строительных работ:

- в 1932–1933 гг. В. И. Равдоникасом проводились раскопки могильника, открытого при строительных работах в центре города Гатчина. За два полевых сезона было исследовано 3 кургана и 22 грунтовых захоронения;

- в 1935–1936 гг. были организованы учебные раскопки с участием слушателей курсов полевых работников ГАИМК близ д. Матакюля Гатчинского района под руководством П.Н. Третьякова, А.В. Мачинского и А.П. Круглова. Всего за время

работ исследовано 3 кургана;

- в 1960 г. один курган в могильнике у д. Матакюля Гатчинского района исследовался студентами Ленинградского университета. В 1960 и 1968 гг. клубом юных археологов под руководством О.И. Давидан здесь было раскопано еще два кургана.

Новый этап в изучении древностей Северо-Запада наступил в начале 1970-х годов и связан с работами Ленинградского отделения Института Археологии АН СССР (ныне ИИМК РАН), Ленинградского гос. университета и Ленинградского отделения ВООПИК. В 1974 г. Е.А. Рябинин начал масштабные разведочные работы в западных районах Ленинградской области, включая Гатчинский. Основными задачами работ были обследование современного состояния известных памятников и поиск новых. В Гатчинском районе ранее не известные археологические объекты были выявлены у деревень Фьонатово, Мельница, Покровка, Белогорка, у поселка Дивенский. В 1974 и 1977 гг. проводились раскопки на могильнике у д. Фьонатово.

В 1975–1978 гг. В.А. Кольчатов провел раскопки могильников у деревни Даймище и учхоза Войковицы. В Войковицах раскопано 7 курганов. Курганная группа у д. Даймище была исследована полностью: раскопан 71 курган, могильник датируется XI – первой пол. XIII в.

Тогда же В.А. Кольчатов совместно с Ленинградским областным отделением Всероссийского общества охраны памятников истории и культуры предпринял разведочные работы в Ломоносовском, Волосовском и Гатчинском районах. В Гатчинском районе были найдены две насыпи у д. Вохоново, обследованы курганный и грунтовый могильники у д. Таровицы, установлена утрата курганных групп Гонголово и Ребболово (распаханы).

В 1984–1985 гг. В.А. Лапшин, работая над составлением археологической карты Ленинградской области, провел разведки в западных районах области, в том числе в Гатчинском. При обследовании особое внимание обращалось на пункты, известные по результатам предшествовавших работ, а также упомянутые в новгородских писцовых книгах. В ходе разведочных работ был выявлен ряд новых объектов – курганные группы у дд. Питкелево, Куровицы, Кремено, грунтовый могильник у д. Третий хутор, средневековое селище у д. Таровицы (Таровицы–3), курганный комплекс в усадьбе Дылицы; установлена утрата некоторых памятников (могильники у д. Мутакюля, Алапурская, Тайцы–1, Мозино, Вохоново, Сяськелево, Ижора, Большое Тяглино, Меньково и др.).

В последние годы археологические работы на территории Гатчинского района

связаны в основном с хозяйственным освоением отдельных участков и с охранными археологическими работами. Так, разведки и охранные раскопки погребальных памятников проводились ИИМК РАН и СПбГУ в зоне реконструкции участка железной дороги Мга – Гатчина – Веймарн – Ивангород. В могильнике у д. Большие Борницы было раскопано около 20 курганов, примыкавших непосредственно к насыпи полотна и которые, в соответствии с проектом реконструкции железной дороги, могли пострадать при ее модернизации. В ходе разведок были обследованы уже известные памятники: курганные могильники у д. Большие Борницы и в усадьбе Дылицы, – а также впервые обнаружены поселение у д. Шпаньково и сопка в усадьбе Дылицы. Необходимо отметить разведочные обследования, проводящиеся на территории Гатчинского района под руководством научного сотрудника Музея-усадьбы Н.К. Рериха в Изваре И.В. Стасюка.

В 2017–2018 гг. экспедицией СПбГУ под руководством Е.Р. Михайловой были обследованы ранее выявленные Ю.М. Лесманом объекты близ д. Заозерье и в п. Белогорка, интерпретированные как крайние пункты распространения псковских длинных курганов и сопок, а также место находки комплекса средневековых предметов на территории пос. Орлино, на берегу оз. Орлинского.

В настоящее время в связи с работами по газификации Ленинградской области активно ведутся археологические разведки на участках, отведенных под проектирование поселковых и межпоселковых газопроводов, в том числе на территории Гатчинского района.

1.2. Краткая история заселения Гатчинского района

Гатчинский район расположен в восточной части Ижорской возвышенности. Эта территория начала заселяться в древнерусское время. В состав древнерусского государства вошло коренное финно-угорское население Ижорского плато, представленное племенем водь. В X-XI вв. у местного населения – южной води существовал бескурганый обряд погребения – грунтовые погребения, кремация с сожжением на стороне. В XI в. появляется новый обряд – захоронения под курганами. Курганы сооружались в XI-XIV вв., образовывали могильники.

О характере взаимоотношений водского и славянского населения можно судить на примере исследования некоторых могильников, например, по материалам раскопок Е.А. Рябинина в Бегуницах. В середине – второй половине XI в. здесь появились первые курганные насыпи, под которыми были погребены умершие с необычной для славян восточной ориентировкой погребенного и элементами прибалтийско-финской культуры в инвентаре захоронений. К финно-угорским элементам в курганной культуре Ижорского плато относятся такие детали погребальной обрядности, как меридиональная (северная и южная) ориентировка умерших, различные каменные конструкции, круги в основании курганов. Особенно отчётливо финно-угорская традиция проявляется в металлических украшениях женского костюма. Примерно на рубеже XI-XII вв. рядом с водским коллективом оседают славянские поселенцы, погребения которых образуют в составе могильника компактную обособленную группу. В ней представлены захоронения только с западной ориентацией и вещами древнерусских типов. В XII-XIII вв. наблюдается культурная интеграция обитателей двух общин посёлка, выражающаяся в повсеместном распространении новгородских изделий и резком уменьшении финских элементов. Но местное население при этом не растворилось полностью в древнерусской среде. Оно продолжало сохранять племенные традиции в характере погребальной обрядности (восточная ориентировка умерших и другие специфические детали ритуала).

Ижорская возвышенность была плотно заселена древнерусскими земледельцами и являлась основной хлебной житницей Новгородской земли. Крупные курганно-жальничные могильники XI-XV вв., насчитывающие сотни погребальных комплексов являются свидетельством длительной земледельческой оседлости.

При Александре Невском происходила христианизация края, создавались центры погостов с православными церквями и бескурганными кладбищами. В итоге к XV-XVII вв. значительная часть водского населения была славянизирована.

1.3. Анализ картографического материала

При подготовке к полевому этапу работ был проанализирован комплекс научных исследований, письменных и картографических источников по территории работ. Целью исследования стало выявление в полосе отвода населенных пунктов и других археологически изучаемых объектов, возраст которых превышает сто лет и их определение ориентировочных границ.

На предварительном этапе проанализирован комплекс исторических карт из личной коллекции автора, а также карты, представленные на интернет ресурсе «Это место».

В результате анализа картографических материалов выяснилось, что обследуемый участок расположен в пределах исторических поселений, возраст которых превышает сто лет.

Уже на Фрагмент карте бывших губерний Иван-Города, Яма, Капорья и Нэтеборга, составленной капитаном Бергенгеймом по материалам шведских архивов на 1676 год, отмечена деревня Черная (*Sornoja*) (илл. 5). На картах конца XVIII века деревня отмечена, хотя ее название указывается не всегда (илл. 6).

Карты XIX века и более поздние (илл. 7-12) последовательно показывают деревню Черново (иногда название зафиксировано как "Чернова"); совмещение и наложение исторических и современных карт и космоснимков показывает, что деревня развивалась на одном и том же месте.

2. ФИЗИКО-ГЕОГРАФИЧЕСКАЯ И ГЕОМОРФОЛОГИЧЕСКАЯ ХАРАКТЕРИСТИКА ОБСЛЕДУЕМОЙ ТЕРРИТОРИИ

Большей частью Гатчинский район лежит на Ордовикском известняковом плато. Это относительно приподнятая равнина с небольшим уклоном в южном и юго-восточном направлениях, сложенная ордовикскими известняками, которые в ряде мест выступают почвообразующими породами, а большей частью перекрыты четвертичными, ледниковыми и водно-ледниковыми отложениями с большим участием в них доломитизированных известняков.

Почвообразующими породами ордовикского плато являются четвертичные ледниковые и водно-ледниковые отложения и изредка ордовикские известняки. Образование четвертичных отложений происходило при значительном участии дочетвертичных пород, поэтому на севере района морена за счет примеси кембрийских глин имеет серый цвет и очень тяжелый механический состав.

Самой характерной чертой ледниковых и водно-ледниковых отложений является большое участие в их составе ордовикских доломитизированных известняков. Большая часть моренных отложений относится к типу донной морены, особенно сильно обогащенной известняковыми валунами.

Водно-ледниковые наносы возникли в процессе размыва этих моренных отложений и также в той или иной степени обогащены местным известняковым материалом. Поэтому очень важно перед характеристикой почвообразующих пород остановиться на свойствах самих ордовикских известняков. Они чаще всего представлены серией доломитизированных известняков и доломитов и составляют мощную толщу (70--80 м).

Общий разрез известняковой толщи в районе, по данным всех исследованных выходов, состоит из нескольких слоев. Сверху расположен плотный мелко-кристаллический серо-бурого или серо-белого цвета доломитизированный известняк (вскипает от соляной кислоты не сильно), с частыми трещинами, нередко заполненными красной и зеленоватой девонской глиной. Книзу толщи цвет становится более желтым, появляются прослойки красной глины или мергелистого известняка. Общая мощность слоя - от 6 до 17 м. Увеличивается она с общим повышением высоты места.

Следующий слой - мергелистый темно-красный сланцеватый доломитизированный известняк - при большой мощности является водоупорным горизонтом. Под ним расположен плотный доломитизированный светло-желтый известняк с тонкими голубыми глинистыми прослойками. Содержание СаО в плотном известняке колеблется от 28 до 37%, в мергелистом - 26%. Известняки сильно доломитизированы. Содержание MgO в плотном известняке колеблется от 17 до 20%, в мергелистом - от 17 до 17,5%.

На дневную поверхность известняки выходят редко, в основном на вершинах и склонах моренных гряд напора. В этом случае почвы формируются на элювии известняков.

Ледниковые отложения - моренные суглинки с валунами и гальками кристаллических пород и местных известняков - лежат на известняках плащеобразно, более мощным покровом во впадинах, утончаясь и иногда совсем исчезая на повышениях и грядах. Содержание известнякового щебня изменчиво и зависит от мощности моренного суглинка.

При малой мощности суглинка (не более 0,5 м) примеси местного известнякового материала не меньше, чем самой массы суглинка. Более мощные суглинки (1-2 м) также карбонатны, но содержание в них известняковых валунов и галек меньше. Некарбонатные или глубоко выщелоченные от карбонатов валунные суглинки встречаются редко.

Механический состав моренных суглинков довольно однороден - это глины и тяжелые суглинки, причем самых тонких илистых частиц (<0,001 мм) содержится больше в менее карбонатных суглинках.

На территории плато преобладают сильнокарбонатные суглинки и глины с нейтральной или слабощелочной реакцией среды и высокой степенью насыщенности Са и Mg поглощающего комплекса породы. Довольно высоко содержание в этих породах доступных растениям форм калия и особенно фосфора.

Некарбонатные или глубоковыщелоченные моренные суглинки отличаются слабокислой реакцией среды, меньшей насыщенностью основаниями и бедностью подвижными соединениями фосфора и калия.

Песчаных и супесчаных водно-ледниковых и моренных отложений на ордовикском плато мало; они нередко залегают на равнинах под чехлом валунных суглинков. Ими сложены зандровые и камовые области.

Крупнейшие реки территории района берут начало на Ижорской возвышенности, это Оредеж (правый приток Луги) и Ижора (левый приток Невы). Вся центральная и южная часть Гатчинского района относится к бассейну Оредежа. Значительные площади в междуречьях и низинах заболочены.

Преобладают еловые сложные леса с дубравно-травяным покровом. В таких лесах часто встречаются молодые клены, липы, нередко дубы, в подлеске много жимолости, альпийской смородины, орешника.

Холмистые территории с наиболее сухими дерново-карбонатными почвами заняты еловым редколесьем с сосной, кустарниками и травами, среди которых много засухоустойчивых видов.

В понижениях рельефа формируются таволговые ельники.

Так же как и лесная растительность, растительный покров лугов и их качество тесно связаны с типами почв, на которых они формируются. На дерново-карбонатных сухих и хорошо прогреваемых почвах преобладают остепненные богатые луга. Они состоят из трясунки, горного клевера, кульбабы копьелистной, манжетки и крупных злаков -- овсеца пушистого, луговой овсяницы, тимофеевки.

На территории присутствуют бедные луга, сформированных на дерново-подзолистых почвах. Это колосковые, щучковые и белоусовые луга. Для их улучшения необходимо рыхление дернины, внесение удобрений, подсев трав.

3. МЕТОДИКА ПРОВЕДЕНИЯ АРХЕОЛОГИЧЕСКИХ РАБОТ

При проведении археологического обследования применялась методика, принятая в соответствии с «Положением о порядке проведения археологических полевых работ (археологических раскопок и разведок) и составления научной отчетной документации», утвержденным Решением Ученого совета Института археологии Российской академии наук № 32 от 20 июня 2018 г.

Изначально были проведены камеральные исследования: анализ исторических и современных карт и топографических условий участка обследования. Осуществлен сбор и анализ информации, архивных и письменных источников о наличии на изучаемой территории объектов археологического наследия. Изучена археологическая научная литература, посвященная данной территории. Известные археологические и историко-архитектурные памятники были нанесены на карту с целью выявить их местоположение относительно территории работ. В результате была написана историческая справка.

Объем археологических работ был определен методикой полевых исследований, изложенной в Положении №32 о порядке проведения археологических полевых работ (археологических раскопок и разведок) и составления научной отчетной документации, утвержденной постановлением Бюро Отделения историко-филологических наук Российской академии наук от 20 июня 2018 г. (далее – Положение).

В соответствии с требованиями пункта 3.1 «Положения» в ходе археологического обследования производился визуальный осмотр местности с целью фиксации возможных выходов культурного слоя и остатков древних сооружений.

В соответствии с требованиями пункта 3.2 «Положения» полевым исследованиям предшествовал этап ознакомления с литературными, архивными и музейными материалами, касающимися памятников истории и культуры и территорий, на которых предполагалось проведение исследований.

В соответствии с требованиями пунктов 3.6, 3.17 «Положения» в местах, где это было возможно и представлялось перспективным, были заложены 4 археологических шурфа размерами 1x1 м, выполнено 2 зачистки обнажения грунта. Общая площадь исследований – 4 м². Выбор места закладки определялся в соответствии с объективной физико-геоморфологической ситуацией на местности. Точки закладки шурфов была нанесена на топографический план; для них были определены GPS-координаты в системе WGS-84.

Основные этапы работ и фотофиксация выявленных объектов производилась двумя цифровыми камерами: Sony A230 и Olympus TG-4. Для указания масштаба при фотографировании использовалась геодезическая рейка длиной 4 м с сантиметровыми делениями.

Привязка осуществлялась к временным реперным точкам. Репер находился у северо-западного угла каждого шурфа.

Разборка напластований в шурфе производилась вручную, лопатами, методом горизонтальных зачисток, по пластам глубиной 0,2-0,3 м, либо, в случае выявления четко выраженной горизонтальной стратиграфии – послойно, с фото и графической фиксацией. Расчистка объектов и пятен, участков погребенной почвы, переборка грунта велись при помощи ножей и пикировок. Для выявления структуры плотных поверхностей и удаления грунта в стесненных условиях при расчистке использовались щетки, кисти и совки.

После проведения археологических изысканий была произведена полная рекультивация шурфов методом обратной засыпки отработанного грунта.

Последний этап работ предусматривал проведение камеральной обработки полученных полевых данных и археологических материалов, разработку и написание текста отчета о проведенных археологических исследованиях.

4. АРХЕОЛОГИЧЕСКИЕ ИССЛЕДОВАНИЯ

4.1. Общая характеристика обследуемой территории

В апреле 2021 г. археологической экспедицией ООО «ПИРС» (руководитель А.А.Ситников) были проведены разведочные археологические работы земельном участке, предназначенном для размещения объекта «Распределительный газопровод по дер. Черново Гатчинского муниципального района Ленинградской области».

Объект обследования представляет собой трассу проектируемой линии газопровода, общей протяженностью 4 516 м, проходящую вдоль проезжей части основных улиц жилой части д.Черново.

Трасса обследования включает в себя два участка. Участок 1 (южная часть д. Черново) начинается в 115 м к СВ от жилого дома по адресу д. Черново, 36, далее следует в ЮЗ направлении вдоль автомобильной дороги 41К-102, проходящей через центральную часть деревни. В восточной части деревни трасса разделяется: южный отвод трассы проходит в направлении СВ-ЮЗ по южной границе д. Черново, вдоль обработанного поля. Центральный отвод следует вдоль трассы 41К-102 и оканчивается возле жилого дома по адресу д. Черново, 21А. Северный отвод проходит вдоль береговой линии оз. Черновского, имеет отвод по ул. Озерная, и далее следует в направлении СВ-ЮЗ, оканчиваясь возле жилого дома №22А.

Участок 2 (северная часть д. Черново) начинается в 60 м к СВ от жилого дома по адресу д.Черново, 41, и далее следует в направлении СВ-ЮЗ вдоль центральной асфальтированной улицы, вдоль северного берега оз. Черновского, поворачивая к СЗ в районе жилого дома №49, и далее разделяясь в северной оконечности деревни. Восточный отвод проходит вдоль северной границы деревни и оканчивается в районе жилого дома №82. Западный отвод также проходит по северной границе, вдоль обработанных полей, и заканчивается в районе жилого дома № 56.

В процессе визуального осмотра участка объектов, обладающих признаками объекта археологического наследия, выявлено не было. В процессе осмотра были устроены точки фотофиксации (точки фотофиксации 1-47, Илл.11, 22-66).

Для проверки наличия или отсутствия на указанном земельном участке объектов археологического наследия на участках трассы, непоколебленных строительными работами по прокладке дорог и строительству жилых домов, а также вблизи береговой линии оз.Черновское, были заложены 4 археологических шурфа (Шурфы №1, 3-5). В северной и центральной частях деревни были выполнены зачистки борта траншеи (Зачистка 2) и обнажения грунта (Зачистка 6).

4.2. Шурф 1 (Илл. 67-70)

Шурф 1 размерами 1х1 м был заложен в центральной части д.Черново, на берегу оз.Черновского, в 20 м к югу от уреза воды. Шурф располагался в 23 м к СВ от северо-восточного угла жилого дома по адресу д.Черново, 72А, и 17 м к СЗ от северо-западного угла жилого дома по адресу ул.Озерная, 1А, на ровной, задернованной площадке.

За условный репер был принят северо-западный угол шурфа. Глубина шурфа с учетом контрольного прокопа составила 0.85-0.9 м. После окончания работ шурф был рекультивирован.

Координаты СЗ угла шурфа в WGS-84:

N 59°33'26.77"

E 29°59'0.97"

Стратиграфия

Под слоем дерна мощностью до 0.05 м лежал почвенный слой коричневой супеси, мощность которого составляла 0.1м. Под ним лежал мощный слой мешаной коричневой супеси и глины, образовавшийся, по всей видимости, в процессе подсыпки береговой линии и выравнивания площадки берега. Мощность слоя достигала 0.6 м. Ниже лежал материк – рыжая глина, прослеженная на глубину до 0.25 м.

Культурный слой не выявлен. Археологический материал отсутствует.

4.3. Зачистка 2 (Илл. 71-73)

Зачистка борта технической траншеи (Зачистка 2) шириной 1 м была заложена в центральной части д.Черново, в 5 м к югу от строящегося жилого дома по адресу д. Черново, 30Б. Ориентирована по линии З-В. За условный репер был принят западный угол зачистки. Глубина составила 0.6-0.8м.

Координаты З угла зачистки в WGS-84:

N 59°33'22.67"

E 29°58'54.90"

Стратиграфия

Под слоем дерна совокупной мощностью 0.05 м фиксировался почвенный слой коричневой супеси мощностью до 0.35 м. Ниже лежал материк – стерильный рыжий песок, прослеженный на глубину до 0.45 м.

Культурный слой не выявлен. Археологический материал отсутствует.

4.4. Шурф 3 (Илл. 74-78)

Шурф 3 размерами 1x1 м был заложен в южной части д.Черново, в поле, на расстоянии 73 м к ЮВ от юго-восточного угла жилого дома №14, и в 70 м к ЮЗ от юго-западного угла жилого дома №14А.

За условный репер был принят северо-западный угол шурфа. Глубина шурфа с учетом контрольного прокопа составила 0.45-0.5 м. После окончания работ шурф был рекультивирован.

Координаты СЗ угла шурфа в WGS-84:

N 59°33'17.21"

E 29°59'5.78"

Стратиграфия

Под слоем дерна мощностью до 0.05 м лежал почвенный слой коричневой, мощность которого составляла до 0.25 м. Ниже лежал материк – стерильный желтый песок, прослеженный на глубину 0.2 м.

Культурный слой не выявлен. Археологический материал отсутствует.

4.5. Шурф 4 (Илл. 79-83)

Шурф 4 размерами 1x1 м был заложен в северо-восточной части д.Черново, в начале Участка 2 трассы обследования, в 60 м к СВ от жилого дома №41, на ровной, задернованной площадке.

За условный репер был принят северо-западный угол шурфа. Глубина шурфа с учетом контрольного прокопа составила 0.6 м. После окончания работ шурф был рекультивирован.

Координаты СЗ угла шурфа в WGS-84:

N 59°33'37.02"

E 29°59'9.83"

Стратиграфия

Под слоем дерна мощностью до 0.05 м лежал почвенный слой коричневой супеси мощностью до 0.2-0.25 м. Ниже лежал материк – стерильный рыжий песок, который был прослежен на глубину 0.25-0.3 м.

Культурный слой не выявлен. Археологический материал отсутствует.

4.6. Шурф 5 (Илл. 84-89)

Шурф 5 размерами 1x1 м был заложен в центральной части д.Черново, на северном берегу оз.Черновское, в 20 м к С от уреза воды. Шурф расположен в 30 м к ЮЗ от юго-западного угла жилого дома № 49, и в 45 м к ЮВ от юго-восточного угла жилого дома №50, на ровной, задернованной площадке.

За условный репер был принят северо-западный угол шурфа. Глубина шурфа с учетом контрольного прокопа составила 0.55-0.6 м. После окончания работ шурф был рекультивирован.

Координаты СЗ угла шурфа в WGS-84:

N 59°33'31.36"

E 29°58'48.73"

Стратиграфия

Под слоем дерна мощностью до 0.05 м лежал почвенный слой коричневой супеси мощностью до 0.25 м. Ниже лежал материк – желтая глина, который был прослежен на глубину 0.2-0.25 м.

Культурный слой не выявлен. Археологический материал отсутствует.

4.7. Зачистка 6 (Илл. 90-92)

Зачистка обнажения грунта, образовавшегося в результате работы тяжелой техники на расстоянии 30 м к СВ от жилого дома по адресу д.Черново, 75. Ориентирована по оси З-В. За условный репер был принят западный угол зачистки. Глубина составила 0.45 м.

Координаты З угла зачистки в WGS-84:

N 59°33'40.76"

E 29°58'48.72"

Стратиграфия

Под слоем дерна совокупной мощностью 0.05 м фиксировался почвенный слой коричневой супеси с включением камней мощностью до 0.25 м. Ниже лежал материк – стерильный рыжий песок, прослеженный на глубину до 0.15 м.

Культурный слой не выявлен. Археологический материал отсутствует.

ЗАКЛЮЧЕНИЕ

В апреле 2021 г. археологической экспедицией ООО «ПИРС» (руководитель А.А.Ситников) были проведены разведочные археологические работы земельном участке, предназначенном для размещения объекта «Распределительный газопровод по дер. Черново Гатчинского муниципального района Ленинградской области».

Объект исследования находится в западной части Северо-Западного федерального округа на юго-западе Ленинградской области, в центральной части Гатчинского района, относится к Пудостьскому сельскому поселению. Объект обследования представляет собой трассу проектируемой линии газопровода, общей протяженностью 4 516 м, проходящую вдоль проезжей части основных улиц жилой части д. Черново.

В целом, в ходе археологического обследования объекта был произведен визуальный осмотр территории с обязательной фотографической фиксацией, выполнены 4 (четыре) археологических шурфа (шурфы 1, 3-5) размерами 1x1 м общей площадью 4 км², а также 2 зачистки (зачистка 2, 6) обнажения грунта. В ходе исследований какие-либо конструкции, культурные отложения, комплексы и археологический материал, представляющие историко-культурную ценность и отвечающие признакам объектов культурного (археологического) наследия, выявлены не были.

Археологическое обследование земельных участков выполнены в полном объеме исходя из технического задания к договору № 761-12164-19 от 05.12.2019 г., согласно принятой научной полевой методике археологических исследований (Положение ОПИ ИА РАН №32 от 20.06.2018 г.).


В результате проведенных исследований какие-либо конструкции, культурные отложения, комплексы и археологический материал, представляющие историко-культурную ценность и отвечающие признакам объектов культурного (археологического) наследия, выявлены не были.

Руководитель работ

\ Ситников А.А. \

Вывод экспертизы

Экспертом сделан вывод о **возможности (положительное заключение)** проведения земляных, строительных, мелиоративных и (или) хозяйственных работ, предусмотренных статьей 25 Лесного кодекса Российской Федерации работ по использованию лесов и иных работ на земельном участке проектирования и строительства объекта «Распределительный газопровод по дер. Черново Гатчинского муниципального района Ленинградской области», расположенного в Гатчинском районе Ленинградской области, в связи с отсутствием выявленных объектов археологического наследия на указанном земельном участке, подлежащем воздействию земляных, строительных, мелиоративных и (или) хозяйственных работ, предусмотренных статьей 25 Лесного кодекса Российской Федерации работ по использованию лесов и иных работ.



В.Ю. Соболев

27 июня 2021 г.

Документ подписан усиленной квалифицированной цифровой подписью в соответствии с п. 22 Положения о Государственной историко-культурной экспертизе, утвержденного постановлением Правительства от 15 июля 2009 г. № 569.

Перечень приложений к заключению экспертизы:

Приложение 1. Источники и литература;

Приложение 2. Список иллюстраций; Альбом иллюстраций;

Приложение 3. Копия Разрешительной документации на право проведения археологических работ; Копии документов об аттестации Государственного эксперта;

Приложение 4. Копия Договора и Технического задания к Договору на проведение работ;

Приложение 5. Сведения о квалификации трудовых ресурсов.

Приложение 6. Копии документов, предоставленных Заказчиком.

ПРИЛОЖЕНИЕ № 1

к Акту государственной историко-культурной экспертизы земельного участка, подлежащего воздействию земляных, строительных, мелиоративных и (или) хозяйственных работ, предусмотренных статьей 25 Лесного кодекса Российской Федерации работ по использованию лесов (за исключением работ, указанных в пунктах 3, 4 и 7 части 1 статьи 25 Лесного кодекса Российской Федерации) и иных работ в случае, если федеральный орган охраны объектов культурного наследия и орган охраны объектов культурного наследия субъекта Российской Федерации не имеют данных об отсутствии на указанных землях объектов археологического наследия, включенных в реестр, и выявленных объектов археологического наследия (земельный участок проектирования и строительство объекта «Распределительный газопровод по дер. Черново Гатчинского муниципального района Ленинградской области»)

Источники и литература

СПИСОК ИСТОЧНИКОВ И ЛИТЕРАТУРЫ

- Bagrow L., Köhlin H. Maps of the Neva river and adjacent areas in Swedish archives. Malmö, 1953.
- Jordeböcker öfver Ingermanland: Писцовые книги Ижорской земли. Том I: годы 1618–1623. СПб., 1859. С. IV–VI.
- Tallgren A.M. The Prehistory of Ingria // ESA. 1938. XII;
- Белогубцева Н.И., Килуновская М.Е., Семенов Вл.А. Могила Георгия Георгиевича Мекленбург-Стрелицкого в Ораниенбауме // Древние культуры Центральной Азии и Санкт-Петербург. Мат-лы Всеросс. науч. конф., посвященной 70-летию со дня рождения А.Д. Грача. Дек. 1998. СПб.: Культ-информ-пресс, 1998;
- Гадзяцкий С.С. Вотская и Ижорская земли Новгородского государства // Исторические записки. 1940. Т. 6;
- Генрих Латвийский. Хроника Ливонии. М.-Л., 1938;
- Герасимов Д.В., Крийска А., Холкина М.А. Археологические исследования 2012 г. на Кудрукюльской палеокозе в Нарвско-Лужском междуречье // Радловский сборник. Научные исследования и музейные проекты МАЭ РАН в 2012 г. СПб., 2013;
- Гневушев А. М. Отрывок из писцовой книги Вотской пятины, второй половины 1504–1505 гг., содержащий в себе опись дворцовых земель этой пятины. Киев, 1908;
- Добровольский И.Г., Дубов И.В., Кузьменко Ю.К. Граффити на восточных монетах: Древняя Русь и сопредельные страны. Л.: Изд-во ЛГУ, 1991;
- Долуханов П.М. История Балтики. Л., 1969;
- Квасов Д.Д. Позднечетвертичная история крупных озер и внутренних морей Восточной Европы. Л., 1975;
- Кеппен П.И. Хронологический указатель для истории инородцев Европейской России. СПб., 1861;
- Кирпичников А.Н. Каменные крепости Новгородской земли. Л., 1984;
- Колчин Б.А. Обработка железа в Московском государстве в XVI в. // МИА № 12. М.-Л., 1949;
- Конькова О.И. Археологические находки на западе Ленинградской области и проблема происхождения ижоры // Археологическое наследие Санкт-Петербурга. Вып. 2: Древности Ижорской земли. СПб., 2008;

- Конькова О.И. Ижора. Очерки истории и культуры. СПб.: МАЭ РАН, 2009;
- Коренцвит В.А. Крепость Петерштадт (археологические исследования в Ораниенбауме) // ПКНО–1993. М., 1994;
- Коренцвит В.А. Крепость Петерштадт в Ораниенбауме // Памятники истории и культуры Петербурга. Исследования и материалы. СПб., 1994;
- Куза А.В. Новгородская земля // Древнерусские княжества X–XIII вв. М.: Наука, 1975;
- Лапшин В.А. Археологическая карта Ленинградской области. Часть 1: Западные районы. – Л.: ЛО ВООПИК, 1990;
- Лебедев Г.С. Эпоха викингов в Северной Европе и на Руси. СПб.: Евразия, 2005;
- Лесман Ю.М. Хронологическая периодизация курганов Ижорского плато // Северная Русь и ее соседи в эпоху раннего средневековья. Межвузовский сборник. Л., 1982. С. 65-74.
- Марков К.К. Поздне- и послеледниковая история окрестностей Ленинграда на фоне поздне- и послеледниковой истории Балтики // Труды Комиссии по изучению четвертичного периода. Т. 4. Вып. 1. М.-Л., 1934;
- Михайлова Е.Р. Древности второй половины I тыс. вокруг Финского залива: к предыстории Пути из Варяг в Греки // Новгородский исторический сборник. № 16 (26). Вел. Новгород, 2016;
- Михайлова Е.Р. Древности Западной Ингрии I тыс. н.э.: Новые материалы // Археологические вести. Вып. 21 / Гл. ред. Е.Н. Носов. СПб.: Дмитрий Буланин, 2015;
- Моора Х.А., Моора А.Х. Из этнической истории води и ижоры // *Slaavi-läänemeresoome suhete ajaloost*. Из истории славяно-прибалтийско-финских отношений. Тл.: Ээсти раамат, 1965;
- Насонов А.Н. «Русская земля» и образование территории Древнерусского государства. Историко-географическое исследование. М., 1951;
- Неволин К.А. О пятинах и погостах новгородских в XVI веке. – СПб., 1853;
- Овсянников О.В. Копорье: Историко-архитектурный очерк. Л., 1976;
- Очерки исторической географии. Северо-Запад России. Славяне и финны / Под ред. А.С. Герда и Г.С. Лебедева. СПб., 2001;
- Писцовая книга Водской пятины 1540 г. / Под ред. А.М. Гневушева. Новгород, 1917;
- Плоткин К.М. Правовые основы охраны археологического наследия Санкт-Петербурга // Бюллетень Института истории материальной культуры РАН. № 1: Охранная археология. СПб.: ИПК «Коста», 2010;
- Плоткин К.М. Проблемы учета и сохранения археологического наследия Санкт-

- Петербурга // Труды Санкт-Петербургской археологической экспедиции СПбГУ. Том I: Археологическое изучение Санкт-Петербурга в 1996–2004 гг. СПб.: Изд-во СПбГУ, 2005;
- Рябинин Е.А. Водская земля Великого Новгорода (результаты археологических исследований 1971–1991 гг.). СПб., 2001.
- Рябинин Е.А. Финно-угорские племена в составе Древней Руси: к истории славяно-финских этнокультурных связей. (Историко-археологические очерки). СПб., 1997;
- Сергий (Тихомиров). Карты Водской пятины и ее погостов. СПб., 1905;
- Спицын А.А. Курганы Санкт-Петербургской губернии в раскопках Л.К. Ивановского (Материалы по археологии России. № 20). СПб., 1896;
- Шаскольский И.П. Проблемы этногенеза прибалтийско-финских племен Юго-Восточной Прибалтики в свете данных современной науки // Финно-угры и славяне. Л., 1979.

ПРИЛОЖЕНИЕ № 2

к Акту государственной историко-культурной экспертизы земельного участка, подлежащего воздействию земляных, строительных, мелиоративных и (или) хозяйственных работ, предусмотренных статьей 25 Лесного кодекса Российской Федерации работ по использованию лесов (за исключением работ, указанных в пунктах 3, 4 и 7 части 1 статьи 25 Лесного кодекса Российской Федерации) и иных работ в случае, если федеральный орган охраны объектов культурного наследия и орган охраны объектов культурного наследия субъекта Российской Федерации не имеют данных об отсутствии на указанных землях объектов археологического наследия, включенных в реестр, и выявленных объектов археологического наследия (земельный участок проектирования и строительство объекта «Распределительный газопровод по дер. Черново Гатчинского муниципального района Ленинградской области»)

Список иллюстраций

Альбом иллюстраций

СПИСОК ИЛЛЮСТРАЦИЙ

Илл.1. План-схема Ленинградской области с указанием участка производства работ. Без масштаба.

Илл.2. План-схема Гатчинского района Ленинградской области с указанием участка производства работ. Без масштаба.

Илл.3. Фрагмент карты Ленинградской области с указанием трассы обследования.

Илл.4. Фрагмент карты Ленинградской области с указанием трассы обследования.

Илл.5. Фрагмент карты бывших губерний Иван-Города, Яма, Капорья и Нэтеборга авторства Бергенгейма 1676 года с указанием трассы обследования

Илл.6. Фрагмент карты К Санкт-Петербургской губернии 1792 года с указанием трассы обследования.

Илл.7. Фрагмент Топографической карты окружности Санкт-Петербурга 1817 года с указанием трассы обследования.

Илл.8. Фрагмент Топографической карты окрестностей Санкт-Петербурга Шуберта 1831 г. С указанием трассы обследования.

Илл.9. Фрагмент военно-топографической карты Санкт-Петербургской губернии 1855 года с указанием трассы обследования.

Илл.10. Фрагмент Подробной топографической карты окрестностей Санкт-Петербурга 1870-1890 годов с указанием трассы обследования.

Илл.11. Фрагмент Карты района маневров Санкт-Петербургской губернии (2-х верстовка) 1913 года с указанием трассы обследования.

Илл.12. Фрагмент карты РККА Ленинградской области 1941 года с указанием трассы обследования.

Илл.13. Ленинградская обл., Гатчинский район, д.КЧерново-2021. План фотофиксации. Используются материалы электронного ресурса <https://www.google.com/earth>. Дата обращения - апрель 2021 года.

Илл.14. Ленинградская обл., Гатчинский район, д.Черново-2021. Общий план работ. Используются материалы электронного ресурса <https://www.google.com/earth>. Дата обращения - апрель 2021 года.

Илл.15. Ленинградская обл., Гатчинский район, д.Черново-2021. Общий план работ.

Илл.16. Ленинградская обл., Гатчинский район, д.Черново-2021. Общий план работ. Лист 1.

Илл.17. Ленинградская обл., Гатчинский район, д.Черново-2021. Общий план работ. Лист 2.

Илл.18. Ленинградская обл., Гатчинский район, д.Черново-2021. Общий план работ. Лист 3.

Илл.19. Ленинградская обл., Гатчинский район, д.Черново-2021. Общий план работ. Лист 4.

Илл.20. Ленинградская обл., Гатчинский район, д.Черново-2021. Общий план работ. Лист 5.

Илл.21. Ленинградская обл., Гатчинский район, д.Черново-2021. Общий план работ. Лист 1.

Илл.22. Ленинградская обл., Гатчинский район, д.Черново-2021. Точка фотофиксации 1. Вид с ЮВ.

Илл.23. Ленинградская обл., Гатчинский район, д.Черново-2021. Точка фотофиксации 2. Вид с СВ.

Илл.24. Ленинградская обл., Гатчинский район, д.Черново-2021. Точка фотофиксации 3. Вид с СЗ.

Илл.25. Ленинградская обл., Гатчинский район, д.Черново-2021. Точка фотофиксации 4. Вид с ЮЗ.

Илл.26. Ленинградская обл., Гатчинский район, д.Черново-2021. Точка фотофиксации 5. Вид с ЮВ.

Илл.27. Ленинградская обл., Гатчинский район, д.Черново-2021. Точка фотофиксации 6. Вид с В.

Илл.28. Ленинградская обл., Гатчинский район, д.Черново-2021. Точка фотофиксации 7. Вид с В.

Илл.29. Ленинградская обл., Гатчинский район, д.Черново-2021. Точка фотофиксации 8. Вид с СЗ.

Илл.30. Ленинградская обл., Гатчинский район, д.Черново-2021. Точка фотофиксации 9. Вид с СВ.

Илл.31. Ленинградская обл., Гатчинский район, д.Черново-2021. Точка фотофиксации 10. Вид с С.

Илл.32. Ленинградская обл., Гатчинский район, д.Черново-2021. Точка фотофиксации 11. Вид с ЮЗ.

Илл.33. Ленинградская обл., Гатчинский район, д.Черново-2021. Точка фотофиксации 12. Вид с СВ.

Илл.34. Ленинградская обл., Гатчинский район, д.Черново-2021. Точка фотофиксации 13. Вид с СЗ.

Илл.35. Ленинградская обл., Гатчинский район, д.Черново-2021. Точка фотофиксации 14. Вид с ЮВ.

Илл.36. Ленинградская обл., Гатчинский район, д.Черново-2021. Точка фотофиксации 16. Вид с ЮВ.

Илл.37. Ленинградская обл., Гатчинский район, д.Черново-2021. Точка фотофиксации 17. Вид с СВ.

Илл.38. Ленинградская обл., Гатчинский район, д.Черново-2021. Точка фотофиксации 18. Вид с СЗ.

Илл.39. Ленинградская обл., Гатчинский район, д.Черново-2021. Точка фотофиксации 19. Вид с ЮВ.

Илл.40. Ленинградская обл., Гатчинский район, д.Черново-2021. Точка фотофиксации 20. Вид с ЮВ.

Илл.41. Ленинградская обл., Гатчинский район, д.Черново-2021. Точка фотофиксации 21. Вид с В.

Илл.42. Ленинградская обл., Гатчинский район, д.Черново-2021. Точка фотофиксации 22. Вид с З.

Илл.43. Ленинградская обл., Гатчинский район, д.Черново-2021. Точка фотофиксации 23. Вид с ЮЗ.

Илл.44. Ленинградская обл., Гатчинский район, д.Черново-2021. Точка фотофиксации 24. Вид с ЮЗ.

Илл.45. Ленинградская обл., Гатчинский район, д.Черново-2021. Точка фотофиксации 25. Вид с ЮВ.

Илл.46. Ленинградская обл., Гатчинский район, д.Черново-2021. Точка фотофиксации 26. Вид с СВ.

Илл.47. Ленинградская обл., Гатчинский район, д.Черново-2021. Точка фотофиксации 27. Вид с ЮВ.

Илл.48. Ленинградская обл., Гатчинский район, д.Черново-2021. Точка фотофиксации 28. Вид с СВ.

Илл.49. Ленинградская обл., Гатчинский район, д.Черново-2021. Точка фотофиксации 29. Вид с З.

Илл.50. Ленинградская обл., Гатчинский район, д.Черново-2021. Точка фотофиксации 30. Вид с В.

Илл.51. Ленинградская обл., Гатчинский район, д.Черново-2021. Точка фотофиксации 31. Вид с ЗЮЗ.

Илл.52. Ленинградская обл., Гатчинский район, д.Черново-2021. Точка фотофиксации 32. Вид с ЮВ.

Илл.53. Ленинградская обл., Гатчинский район, д.Черново-2021. Точка фотофиксации 34. Вид с СВ.

- Илл.54. Ленинградская обл., Гатчинский район, д.Черново-2021. Точка фотофиксации 35. Вид с ЮЗ.
- Илл.55. Ленинградская обл., Гатчинский район, д.Черново-2021. Точка фотофиксации 36. Вид с СЗ.
- Илл.56. Ленинградская обл., Гатчинский район, д.Черново-2021. Точка фотофиксации 37. Вид с СВ.
- Илл.57. Ленинградская обл., Гатчинский район, д.Черново-2021. Точка фотофиксации 38. Вид с СЗ.
- Илл.58. Ленинградская обл., Гатчинский район, д.Черново-2021. Точка фотофиксации 39. Вид с ЮЗ.
- Илл.59. Ленинградская обл., Гатчинский район, д.Черново-2021. Точка фотофиксации 40. Вид с ЮЗ.
- Илл.60. Ленинградская обл., Гатчинский район, д.Черново-2021. Точка фотофиксации 41. Вид с СВ.
- Илл.61. Ленинградская обл., Гатчинский район, д.Черново-2021. Точка фотофиксации 42. Вид с СЗ.
- Илл.62. Ленинградская обл., Гатчинский район, д.Черново-2021. Точка фотофиксации 43. Вид с ЮВ.
- Илл.63. Ленинградская обл., Гатчинский район, д.Черново-2021. Точка фотофиксации 44. Вид с ЮЗ.
- Илл.64. Ленинградская обл., Гатчинский район, д.Черново-2021. Точка фотофиксации 45. Вид с СЗ.
- Илл.65. Ленинградская обл., Гатчинский район, д.Черново-2021. Точка фотофиксации 46. Вид с СЗ.
- Илл.66. Ленинградская обл., Гатчинский район, д.Черново-2021. Точка фотофиксации 47. Вид с СВ.
- Илл.67. Ленинградская обл., Гатчинский район, д.Черново-2021. Шурф 1. Месторасположение. Вид с Ю.
- Илл.68. Ленинградская обл., Гатчинский район, д.Черново-2021. Шурф 1. До начала работ. Вид с Ю.
- Илл.69. Ленинградская обл., Гатчинский район, д.Черново-2021. Шурф 1. Северный профиль. Вид с Ю.
- Илл.70. Ленинградская обл., Гатчинский район, д.Черново-2021. Шурф 1. Рекультивация. Вид с Ю.
- Илл.71. Ленинградская обл., Гатчинский район, д.Черново-2021. Зачистка 2. Месторасположение. Вид с С.

Илл.72. Ленинградская обл., Гатчинский район, д.Черново-2021. Зачистка 2. До начала работ. Вид с С.

Илл.73. Ленинградская обл., Гатчинский район, д.Черново-2021. Зачистка 2. Стратиграфия. Вид с С.

Илл.74. Ленинградская обл., Гатчинский район, д.Черново-2021. Шурф 3. Месторасположение. Вид с Ю.

Илл.75. Ленинградская обл., Гатчинский район, д.Черново-2021. Шурф 3. До начала работ. Вид с Ю.

Илл.76. Ленинградская обл., Гатчинский район, д.Черново-2021. Шурф 3. Материк. Вид с Ю.

Илл.77. Ленинградская обл., Гатчинский район, д.Черново-2021. Шурф 3. Северный профиль. Вид с Ю.

Илл.78. Ленинградская обл., Гатчинский район, д.Черново-2021. Шурф 3. Рекультивация. Вид с Ю.

Илл.79. Ленинградская обл., Гатчинский район, д.Черново-2021. Шурф 4. Месторасположение. Вид с Ю.

Илл.80. Ленинградская обл., Гатчинский район, д.Черново-2021. Шурф 4. До начала работ. Вид с Ю.

Илл.81. Ленинградская обл., Гатчинский район, д.Черново-2021. Шурф 4. Материк. Вид с Ю.

Илл.82. Ленинградская обл., Гатчинский район, д.Черново-2021. Шурф 4. Северный профиль. Вид с Ю.

Илл.83. Ленинградская обл., Гатчинский район, д.Черново-2021. Шурф 4. Рекультивация. Вид с Ю.

Илл.84. Ленинградская обл., Гатчинский район, д.Черново-2021. Шурф 5. Месторасположение. Вид с С.

Илл.85. Ленинградская обл., Гатчинский район, д.Черново-2021. Шурф 5. Месторасположение. Вид с Ю.

Илл.86. Ленинградская обл., Гатчинский район, д.Черново-2021. Шурф 5. До начала работ. Вид с Ю.

Илл.87. Ленинградская обл., Гатчинский район, д.Черново-2021. Шурф 5. Материк. Вид с Ю.

Илл.88. Ленинградская обл., Гатчинский район, д.Черново-2021. Шурф 5. Северный профиль. Вид с Ю.

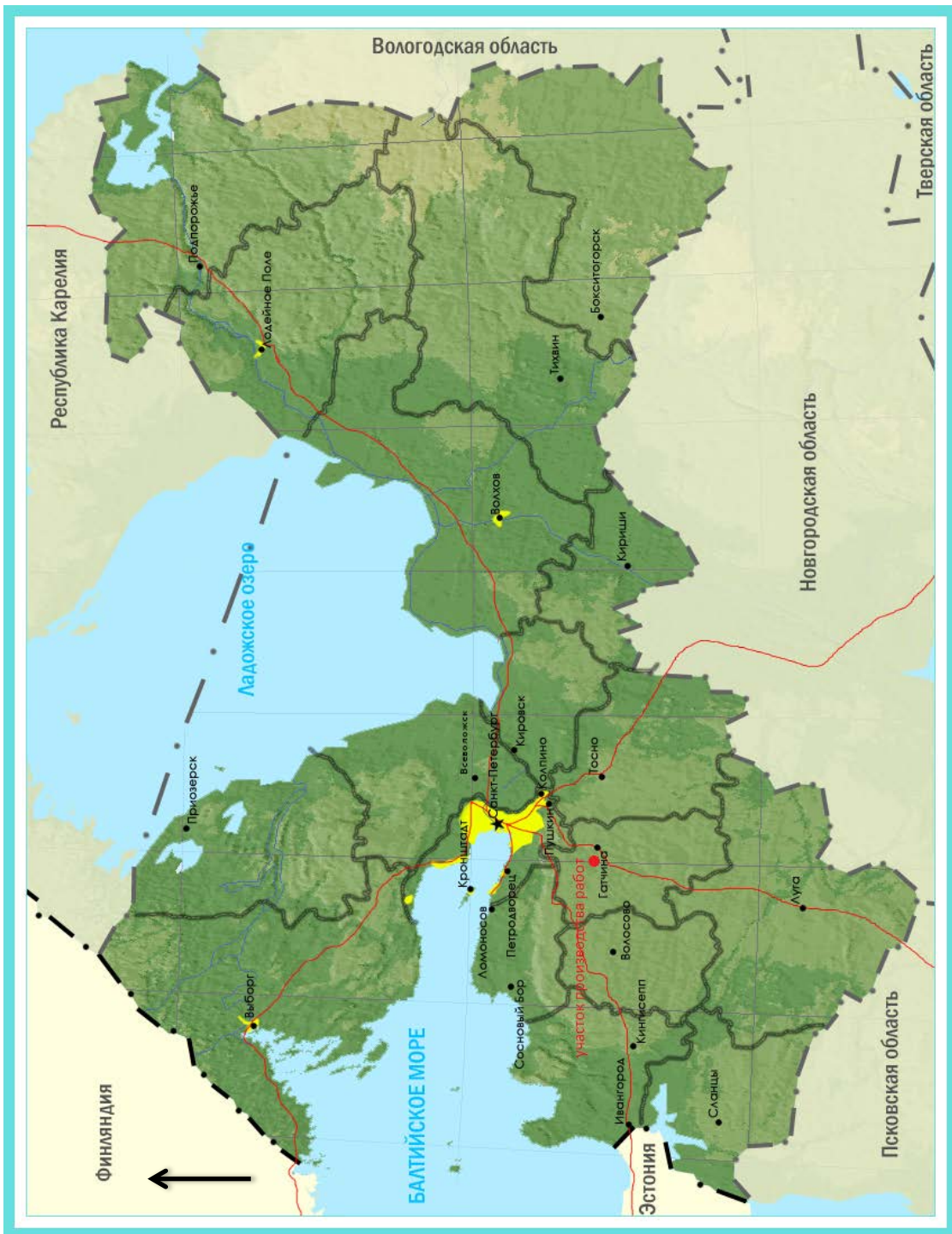
Илл.89. Ленинградская обл., Гатчинский район, д.Черново-2021. Шурф 5. Рекультивация. Вид с Ю.

Илл.90. Ленинградская обл., Гатчинский район, д.Черново-2021. Зачистка 6. Месторасположение. Вид с Ю.

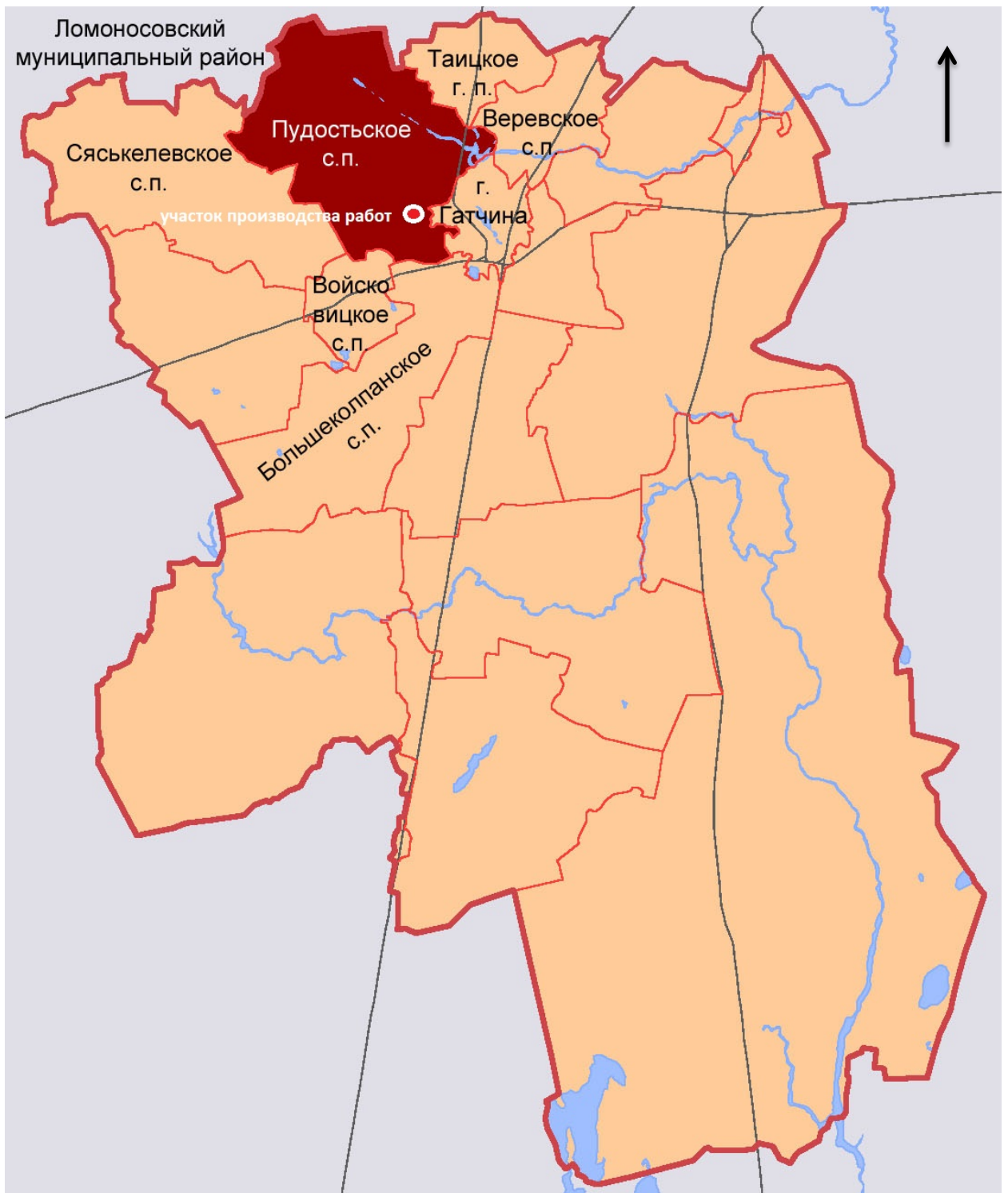
Илл.91. Ленинградская обл., Гатчинский район, д.Черново-2021. Зачистка 6. До начала работ. Вид с Ю.

Илл.92. Ленинградская обл., Гатчинский район, д.Черново-2021. Зачистка 6. Стратиграфия. Вид с Ю.

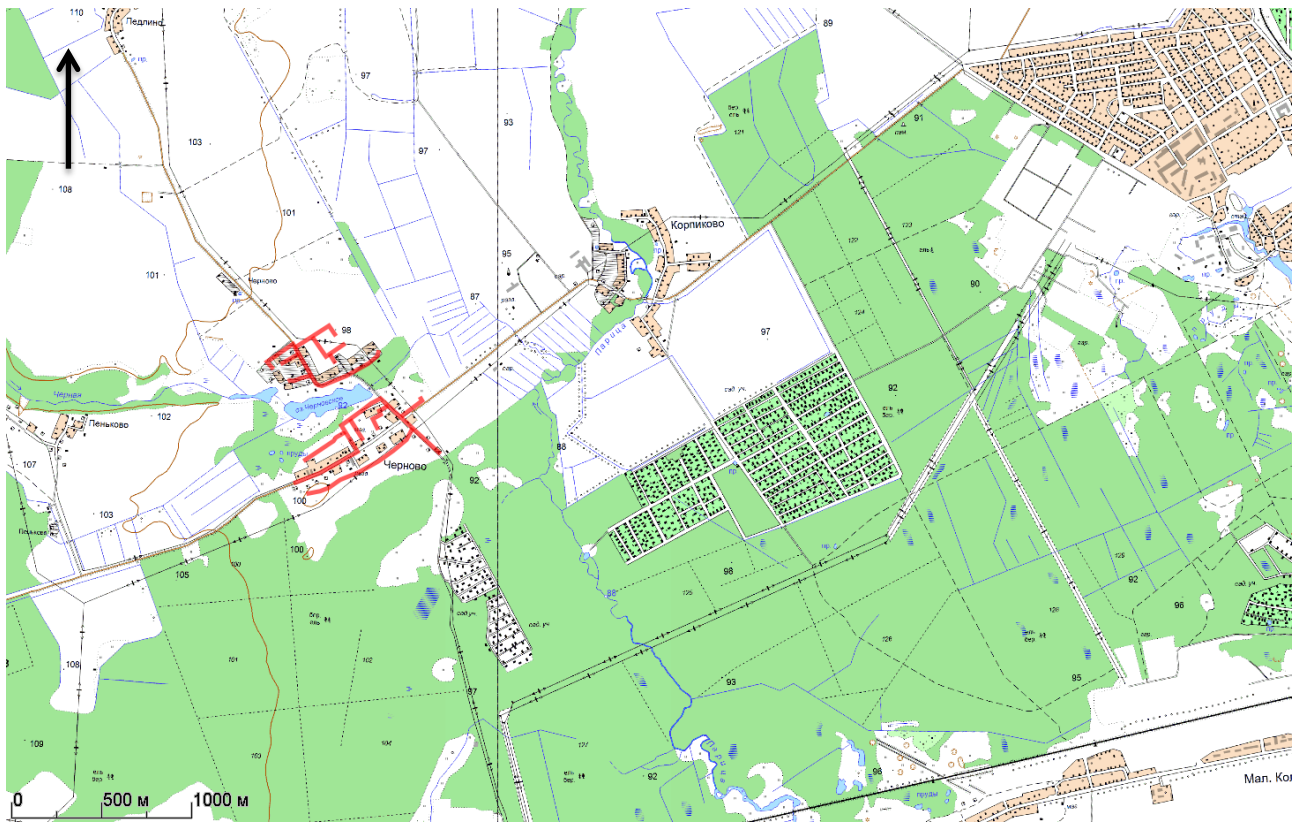
АЛЬБОМ ИЛЛЮСТРАЦИЙ



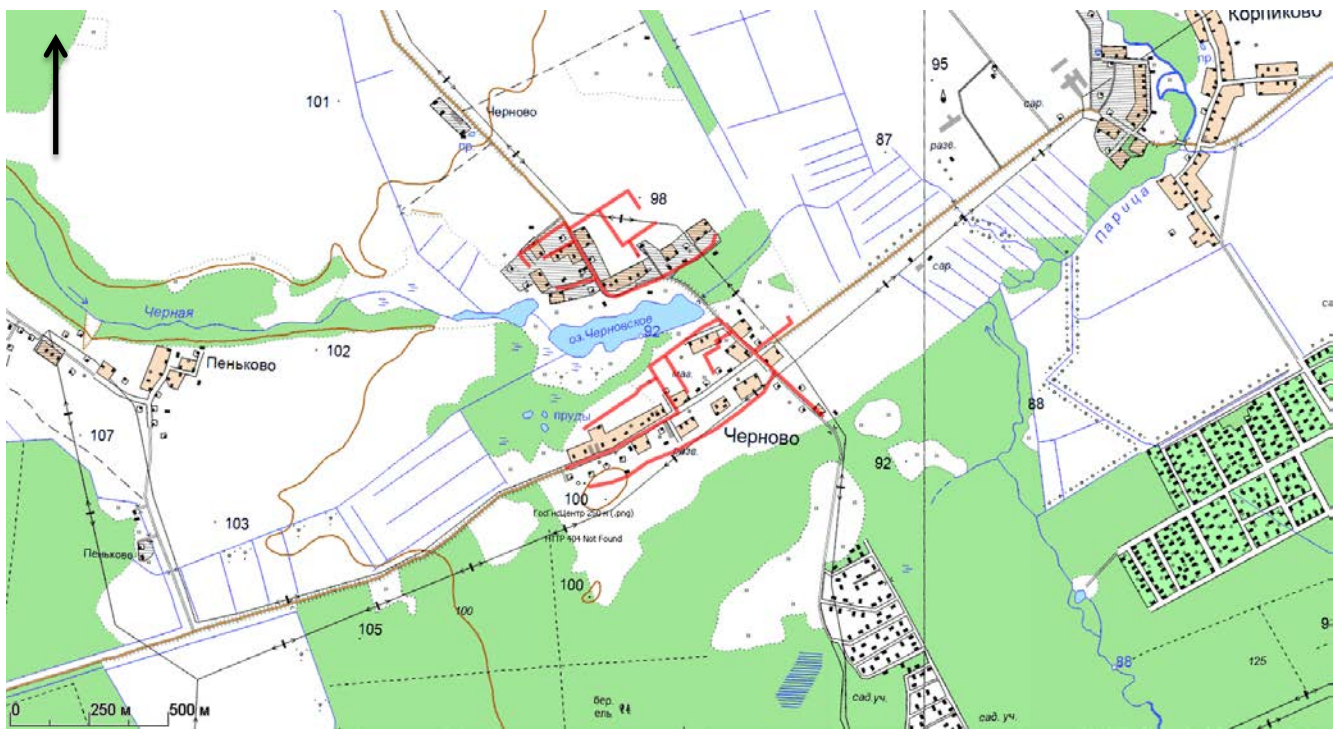
Илл.1. План-схема Ленинградской области с указанием участка производства работ. Без масштаба.



Илл.2. План-схема Гатчинского района Ленинградской области с указанием участка производства работ. Без масштаба.



Илл.3. Фрагмент карты Ленинградской области с указанием трассы обследования.



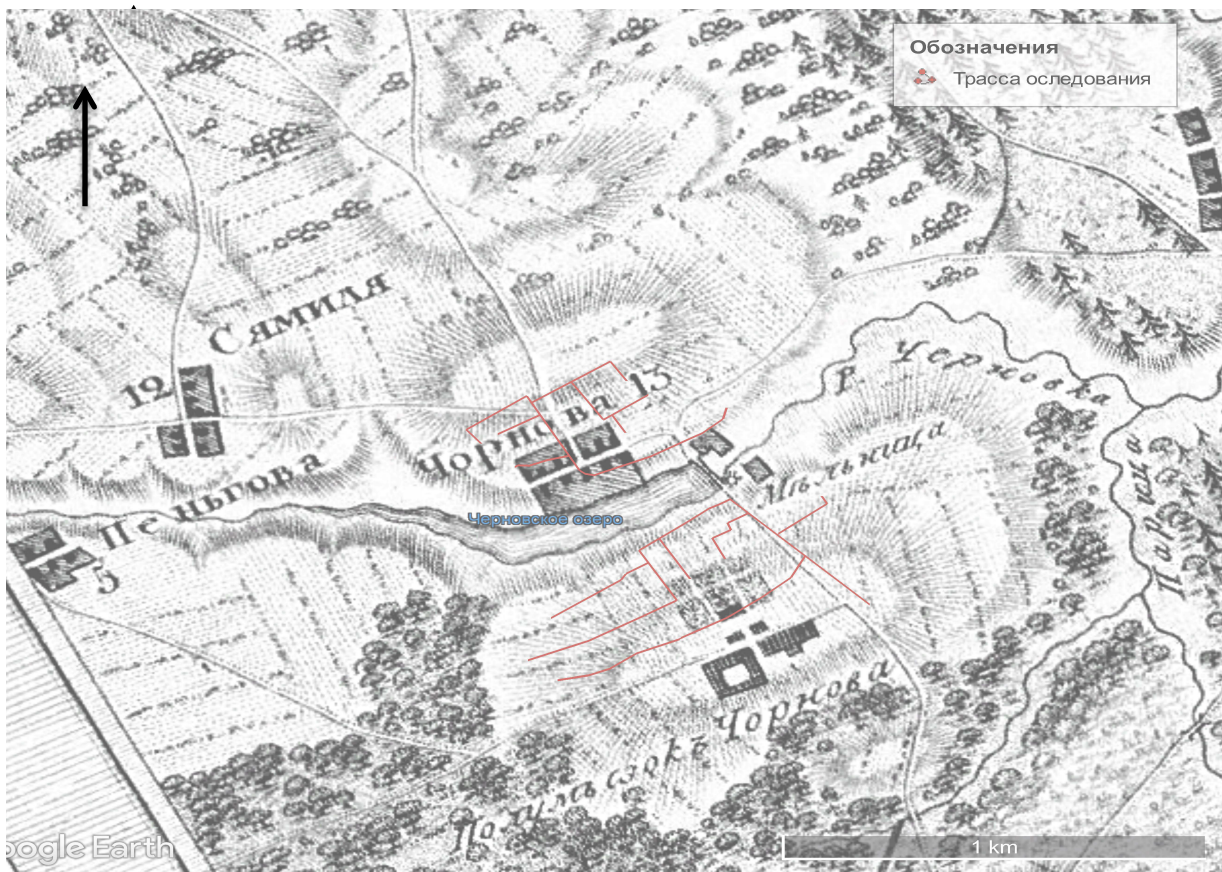
Илл.4. Фрагмент карты Ленинградской области с указанием трассы обследования.



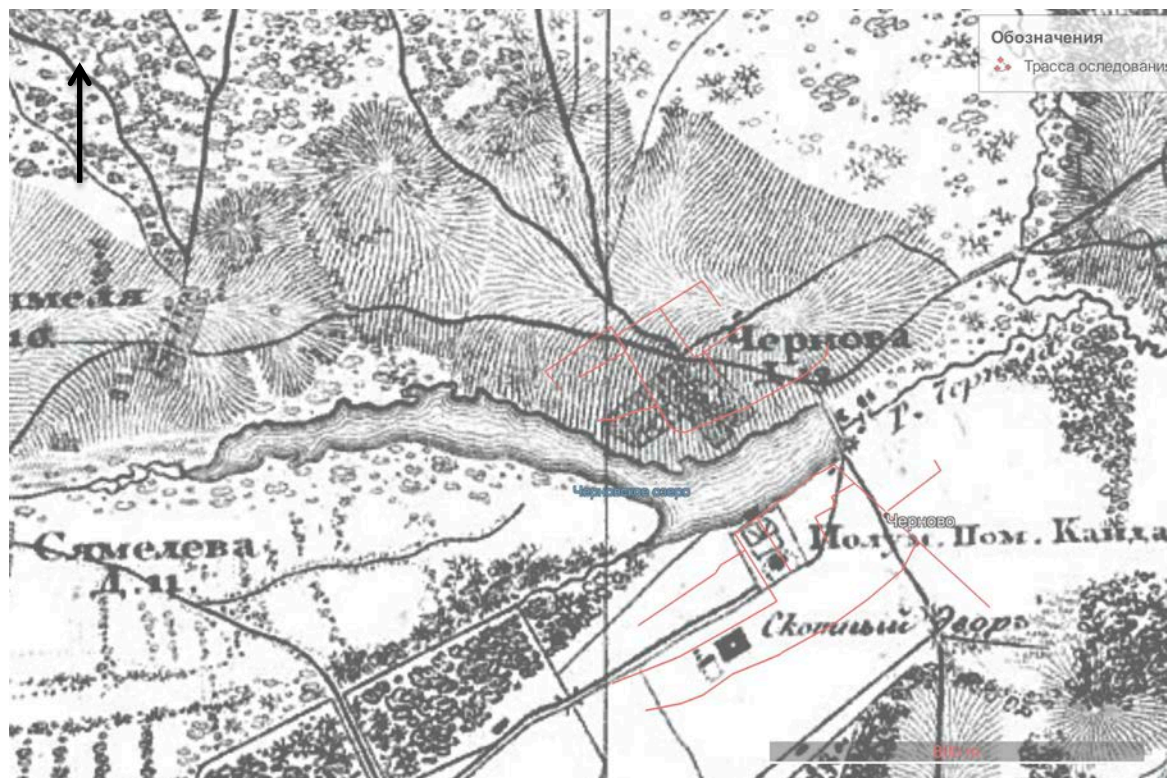
Илл.5. Фрагмент карты бывших губерний Иван-Города, Яма, Капорья и Нэтеборга авторства Бергенгейма 1676 года с указанием трассы обследования



Илл.6. Фрагмент карты К Санкт-Петербургской губернии 1792 года с указанием трассы обследования.



Илл.7. Фрагмент Топографической карты окружности Санкт-Петербурга 1817 года с указанием трассы обследования.



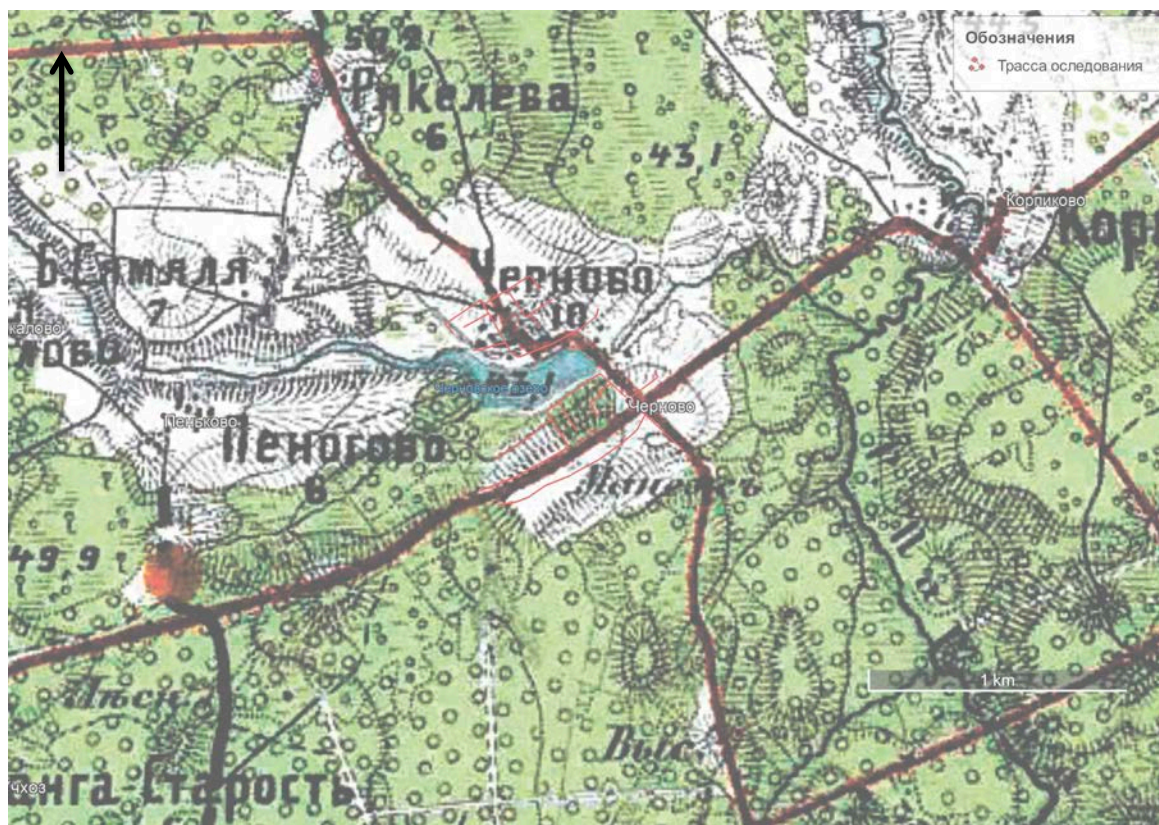
Илл.8. Фрагмент Топографической карты окрестностей Санкт-Петербурга Шуберта 1831 г. с указанием трассы обследования.



Илл.9. Фрагмент военно-топографической карты Санкт-Петербургской губернии 1855 г. с указанием трассы обследования.



Илл.10. Фрагмент Подробной топографической карты окрестностей Санкт-Петербурга 1870-1890 годов с указанием трассы обследования.



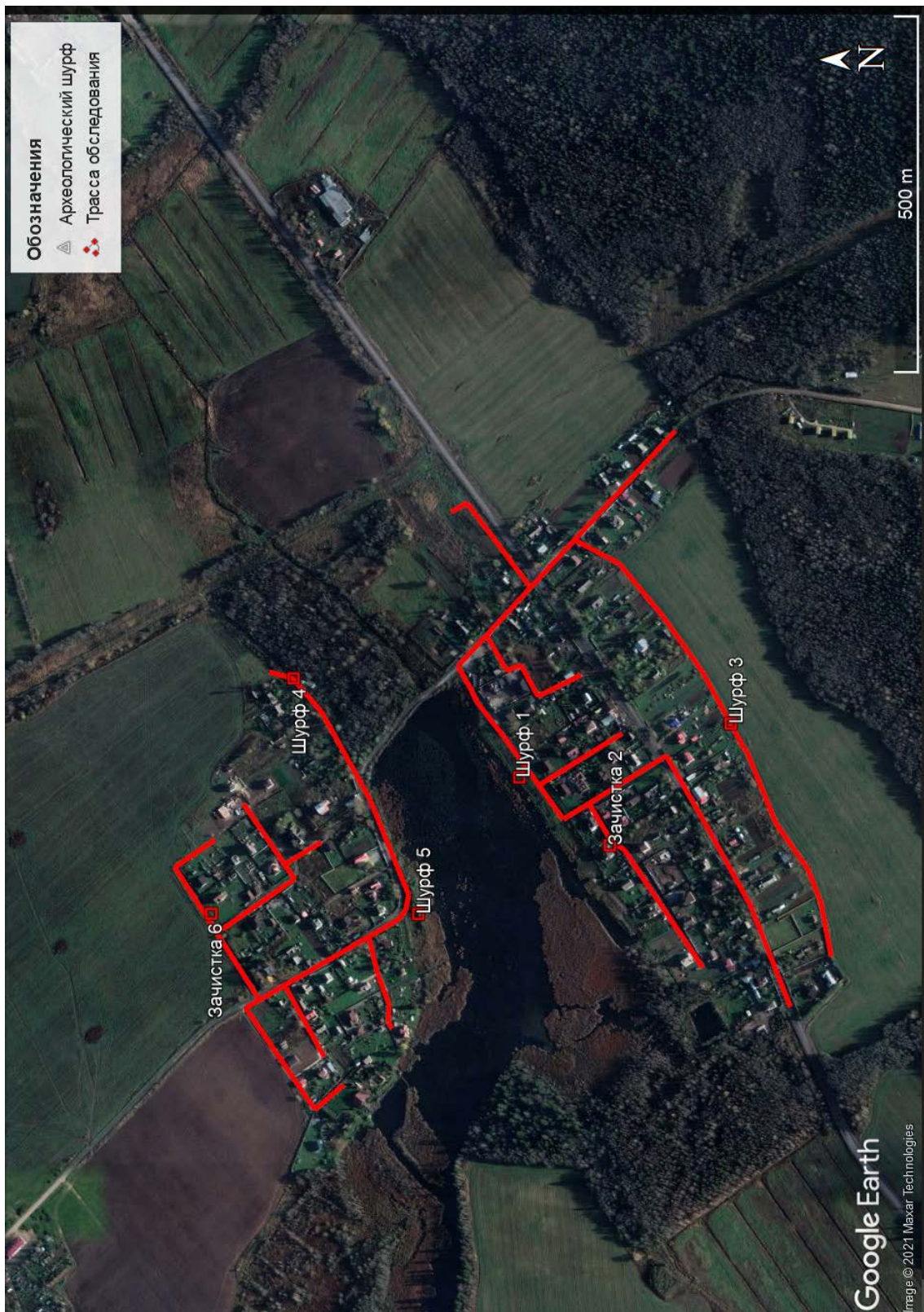
Илл.11. Фрагмент Карты района маневров Санкт-Петербургской губернии (2-х верстовка) 1913 года с указанием трассы обследования.



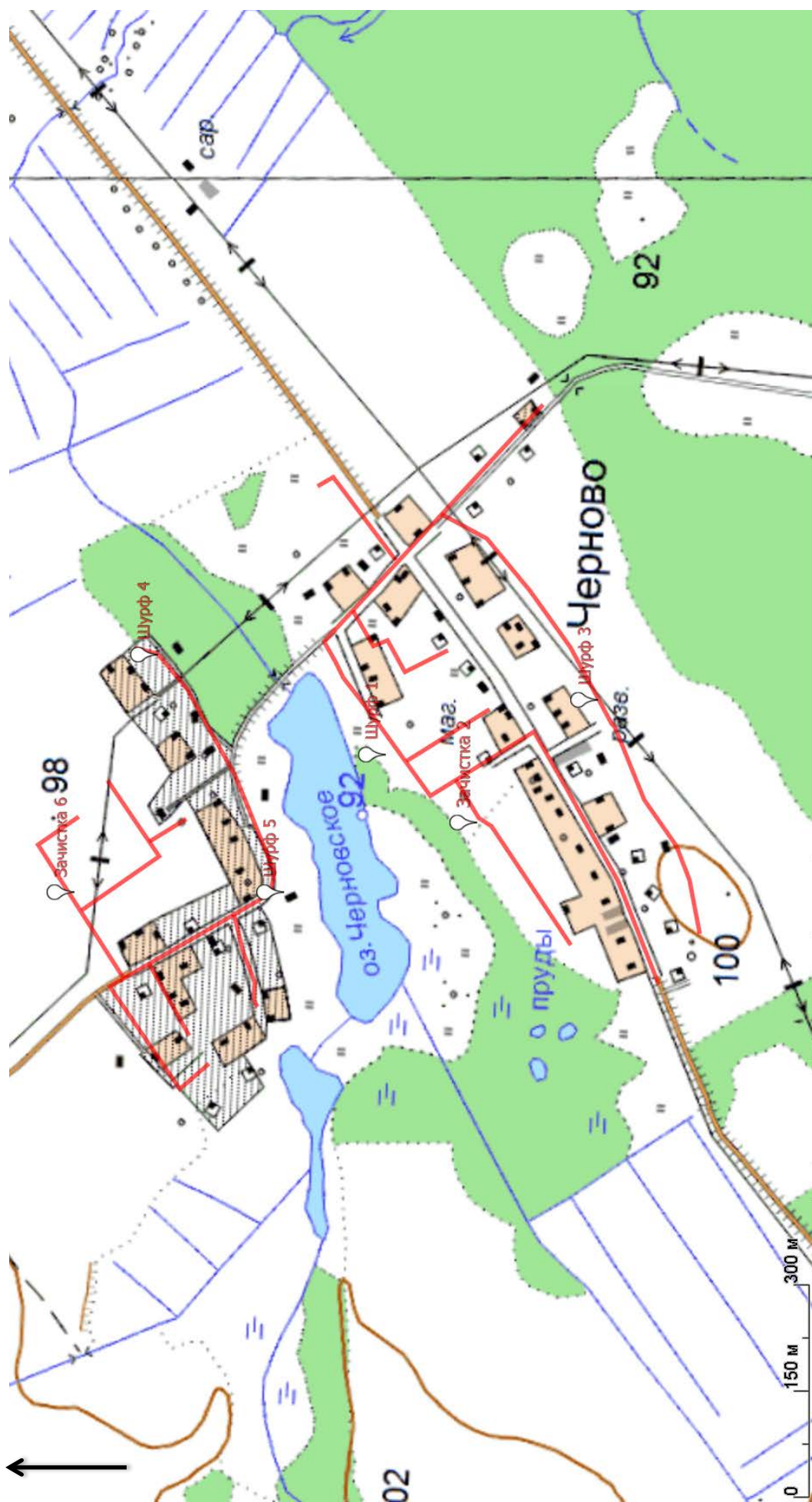
Илл.12. Фрагмент карты РККА Ленинградской области 1941 года с указанием трассы обследования.



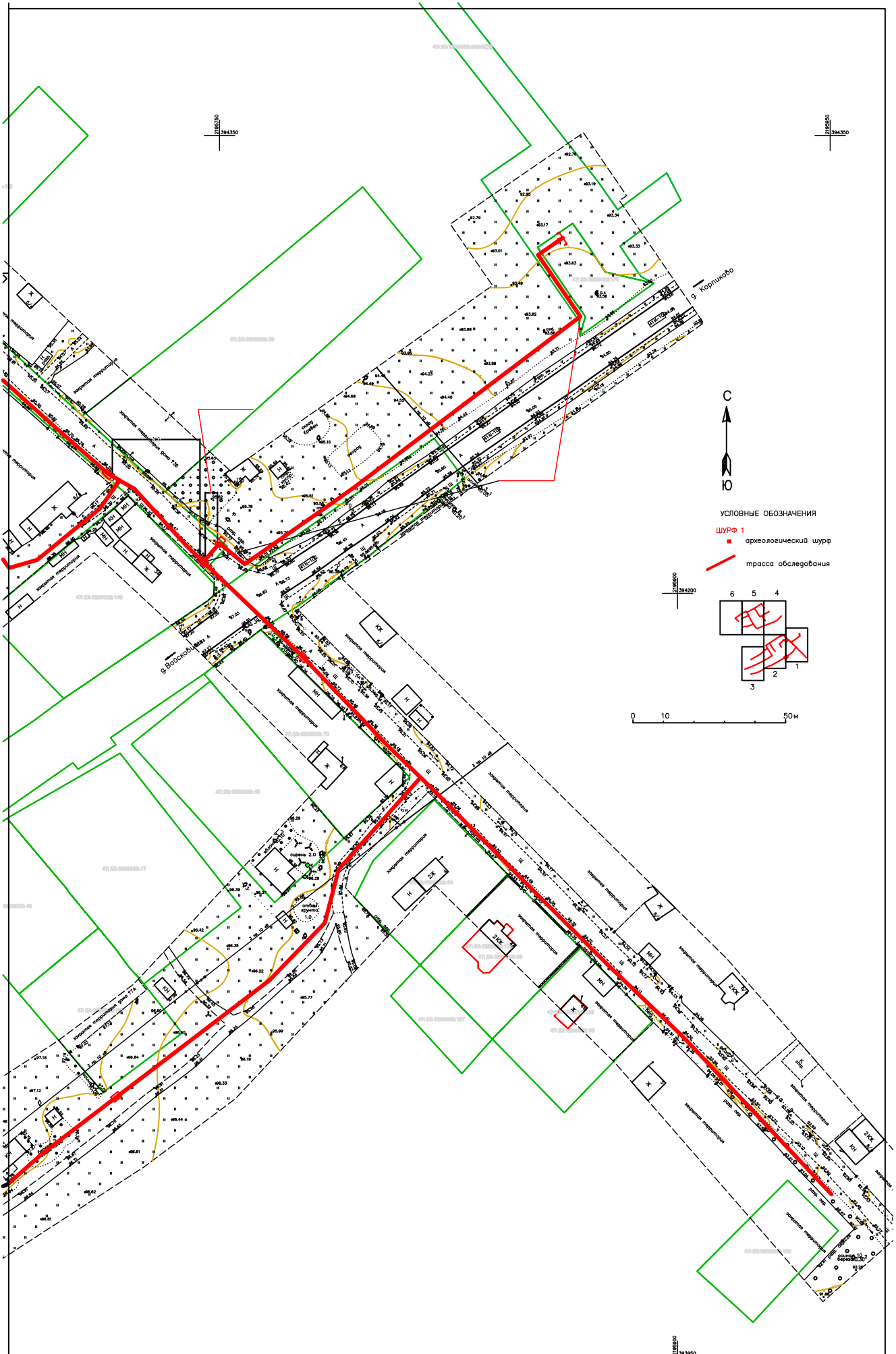
Илл.13. Ленинградская обл., Гагчинский район, д.КЧерново-2021. План фотофиксации. Использованы материалы электронного ресурса <https://www.google.com/earth>. Дата обращения - апрель 2021 года.



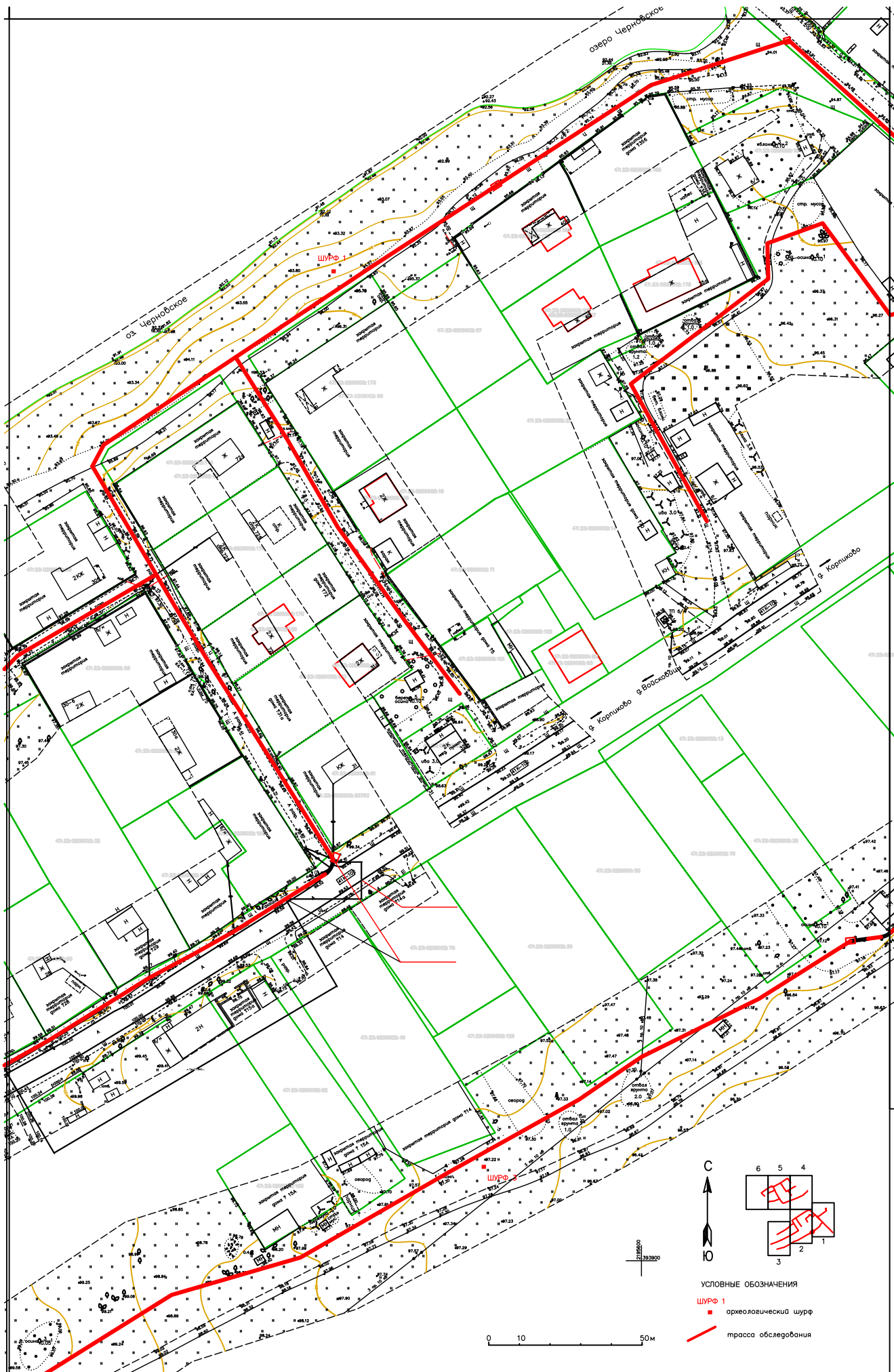
Илл.14. Ленинградская обл., Гатчинский район, д.Черново-2021. Общий план работ. Использованы материалы электронного ресурса <https://www.google.com/earth>. Дата обращения - апрель 2021 года.



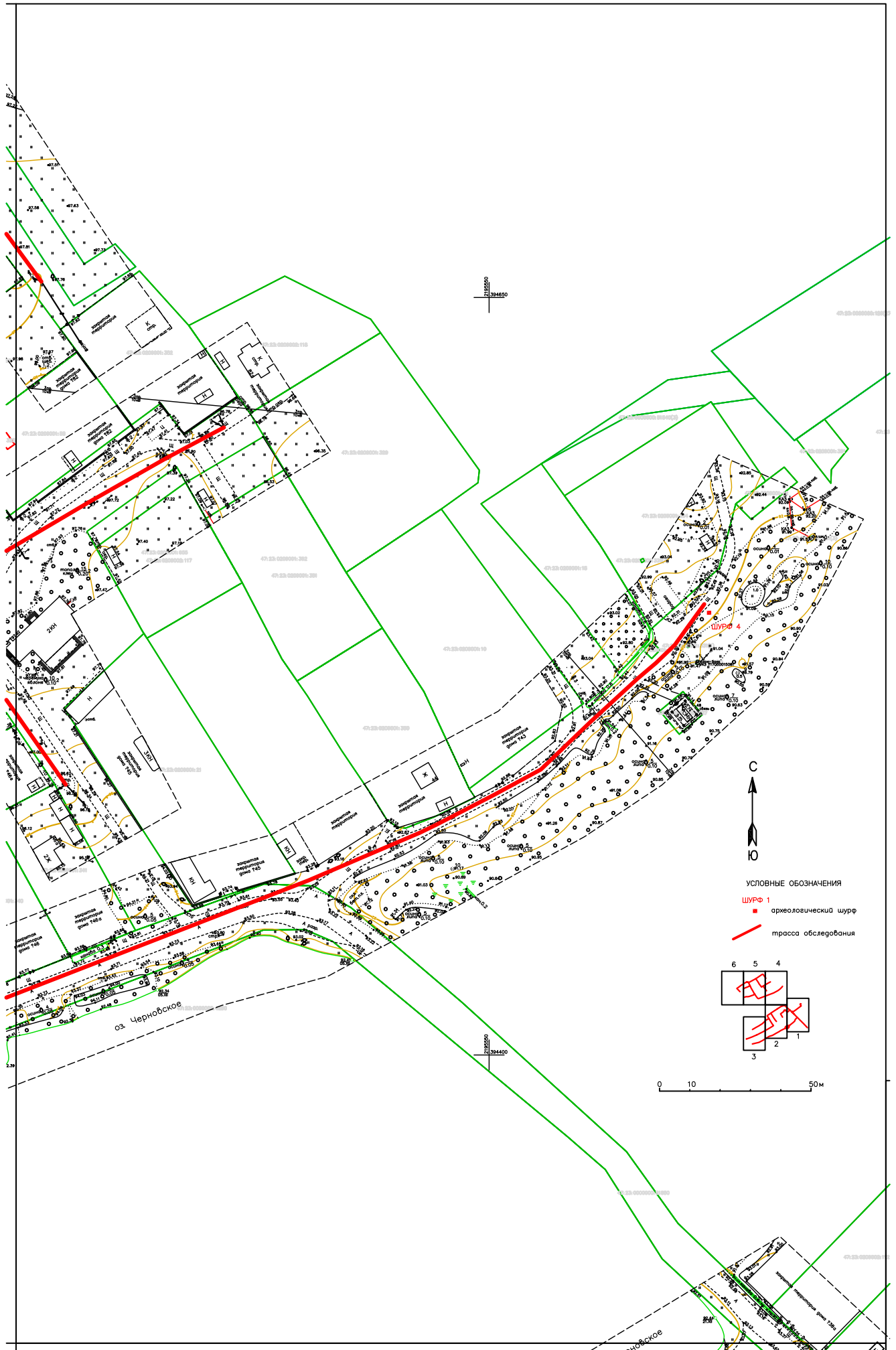
Илл.15. Ленинградская обл., Гатчинский район, д. Черново-2021. Общий план работ.



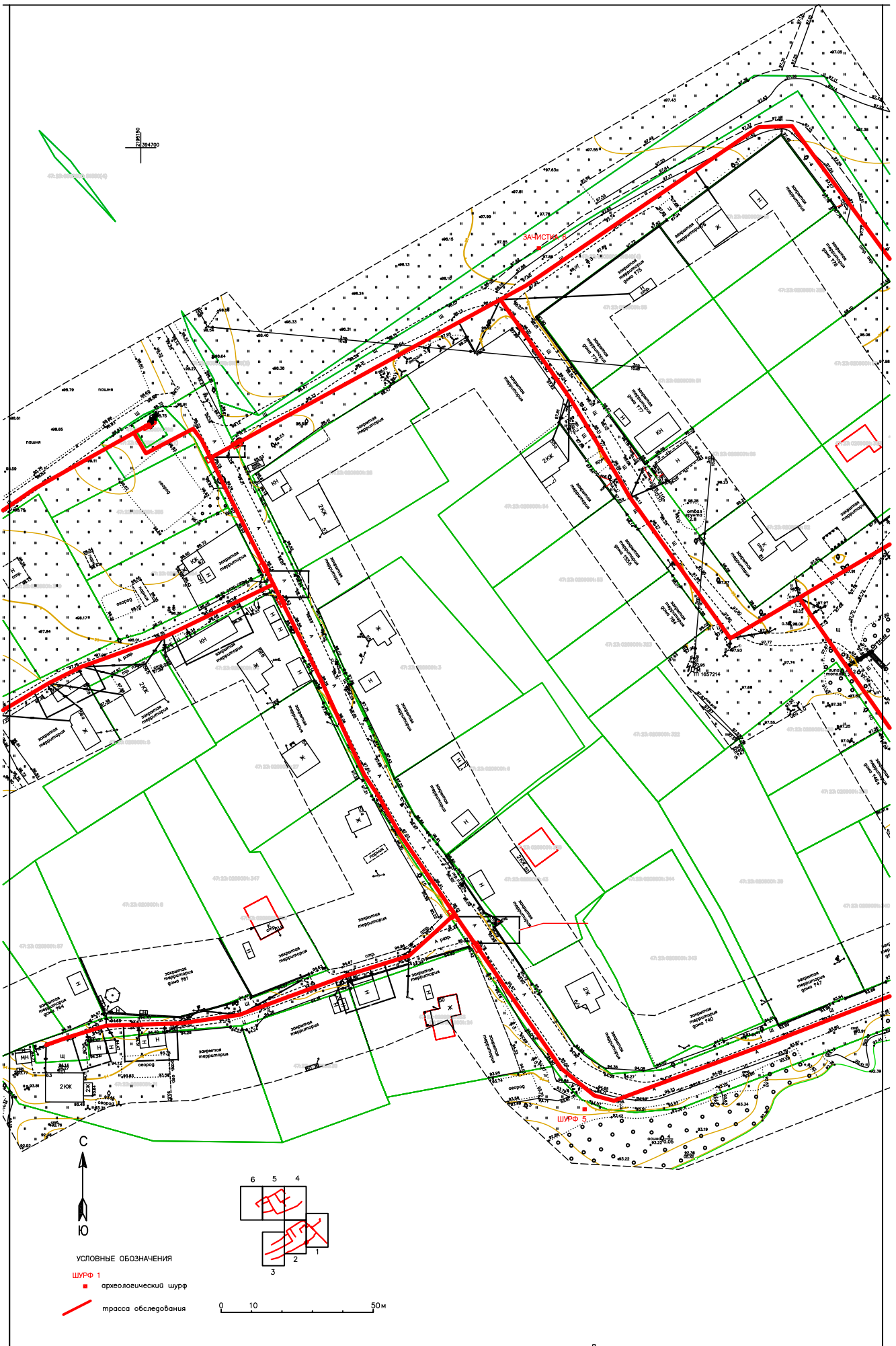
Илл.16. Ленинградская обл., Гатчинский район, д.Черново-2021. Общий план работ. Лист 1.



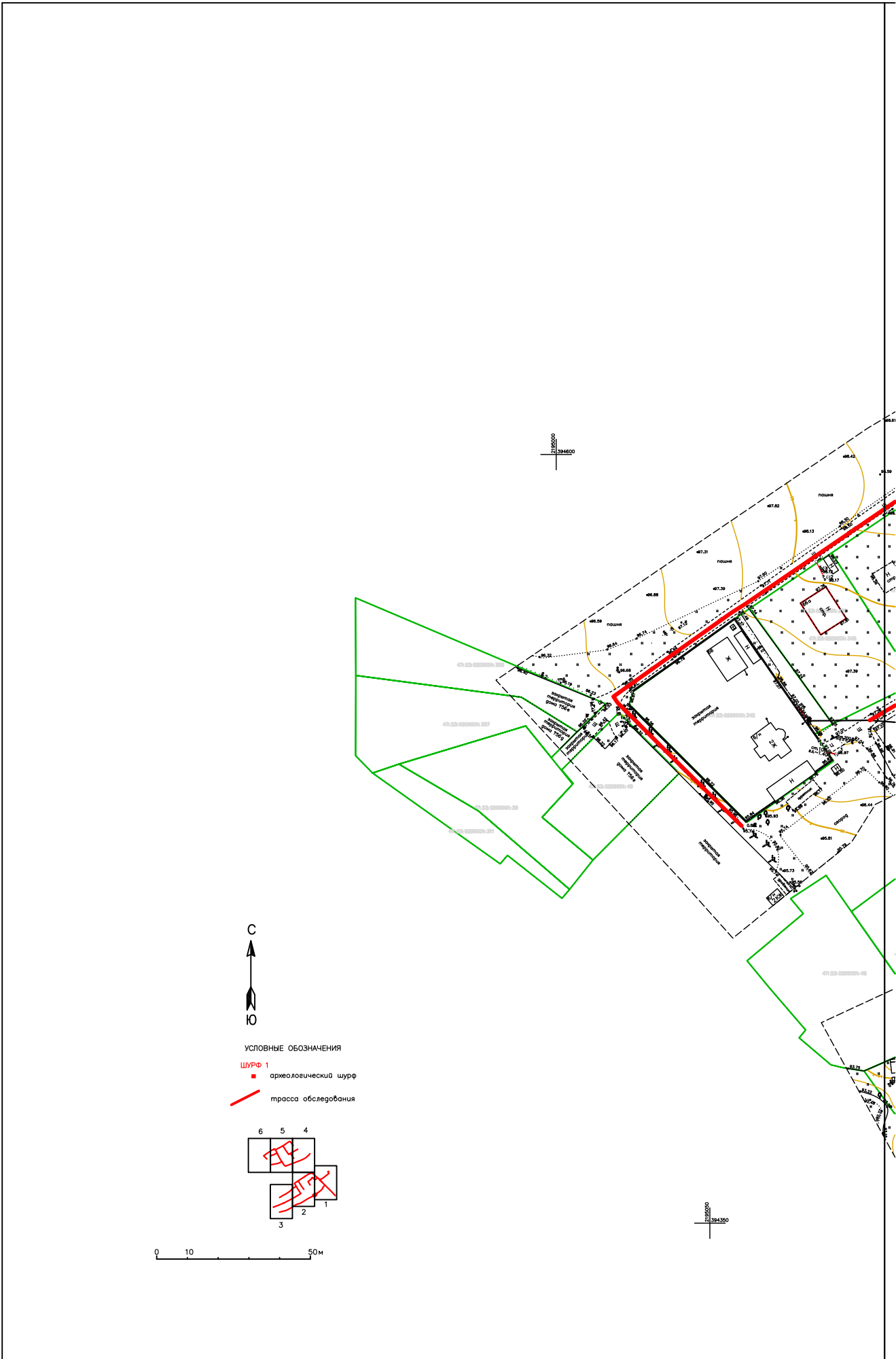
Илл.17. Ленинградская обл., Гатчинский район, д.Черново-2021. Общий план работ. Лист 52.



Илл.19. Ленинградская обл., Гатчинский район, д.Черново-2021. Общий план работ. Лист 4.



Илл.20. Ленинградская обл., Гатчинский район, д.Черново-2021. Общий план работ. Лист 5.



Илл.21. Ленинградская обл., Гатчинский район, д.Черново-2021. Общий план работ. Лист 6. 56



Илл.22. Ленинградская обл., Гатчинский район, д.Черново-2021. Точка фотофиксации 1.
Вид с ЮВ.



Илл.23. Ленинградская обл., Гатчинский район, д.Черново-2021. Точка фотофиксации 2.
Вид с СВ.



Илл.24. Ленинградская обл., Гатчинский район, д.Черново-2021. Точка фотофиксации 3.
Вид с СЗ.



Илл.25. Ленинградская обл., Гатчинский район, д.Черново-2021. Точка фотофиксации 4.
Вид с ЮЗ.



Илл.26. Ленинградская обл., Гатчинский район, д.Черново-2021. Точка фотофиксации 5.
Вид с ЮВ.



Илл.27. Ленинградская обл., Гатчинский район, д.Черново-2021. Точка фотофиксации 6.
Вид с В.



Илл.28. Ленинградская обл., Гатчинский район, д.Черново-2021. Точка фотофиксации 7.
Вид с В.



Илл.29. Ленинградская обл., Гатчинский район, д.Черново-2021. Точка фотофиксации 8.
Вид с СЗ.



Илл.30. Ленинградская обл., Гатчинский район, д.Черново-2021. Точка фотофиксации 9.
Вид с СВ.



Илл.31. Ленинградская обл., Гатчинский район, д.Черново-2021. Точка фотофиксации 10.
Вид с С.



Илл.32. Ленинградская обл., Гатчинский район, д.Черново-2021. Точка фотофиксации 11.
Вид с ЮЗ.



Илл.33. Ленинградская обл., Гатчинский район, д.Черново-2021. Точка фотофиксации 12.
Вид с СВ.



Илл.34. Ленинградская обл., Гатчинский район, д.Черново-2021. Точка фотофиксации 13.
Вид с СЗ.



Илл.35. Ленинградская обл., Гатчинский район, д.Черново-2021. Точка фотофиксации 14.
Вид с ЮВ.



Илл.36. Ленинградская обл., Гатчинский район, д.Черново-2021. Точка фотофиксации 16.
Вид с ЮВ.



Илл.37. Ленинградская обл., Гатчинский район, д.Черново-2021. Точка фотофиксации 17.
Вид с СВ.



Илл.38. Ленинградская обл., Гатчинский район, д.Черново-2021. Точка фотофиксации 18.
Вид с СЗ.



Илл.39. Ленинградская обл., Гатчинский район, д.Черново-2021. Точка фотофиксации 19.
Вид с ЮВ.



Илл.40. Ленинградская обл., Гатчинский район, д.Черново-2021. Точка фотофиксации 20.
Вид с ЮВ.



Илл.41. Ленинградская обл., Гатчинский район, д.Черново-2021. Точка фотофиксации 21.
Вид с В.



Илл.42. Ленинградская обл., Гатчинский район, д.Черново-2021. Точка фотофиксации 22.
Вид с З.



Илл.43. Ленинградская обл., Гатчинский район, д.Черново-2021. Точка фотофиксации 23.
Вид с ЮЗ.



Илл.44. Ленинградская обл., Гатчинский район, д.Черново-2021. Точка фотофиксации 24.
Вид с ЮЗ.



Илл.45. Ленинградская обл., Гатчинский район, д.Черново-2021. Точка фотофиксации 25.
Вид с ЮВ.



Илл.46. Ленинградская обл., Гатчинский район, д.Черново-2021. Точка фотофиксации 26.
Вид с СВ.



Илл.47. Ленинградская обл., Гатчинский район, д.Черново-2021. Точка фотофиксации 27.
Вид с ЮВ.



Илл.48. Ленинградская обл., Гатчинский район, д.Черново-2021. Точка фотофиксации 28.
Вид с СВ.



Илл.49. Ленинградская обл., Гатчинский район, д.Черново-2021. Точка фотофиксации 29.
Вид с З.



Илл.50. Ленинградская обл., Гатчинский район, д.Черново-2021. Точка фотофиксации 30.
Вид с В.



Илл.51. Ленинградская обл., Гатчинский район, д.Черново-2021. Точка фотофиксации 31.
Вид с ЗЮЗ.



Илл.52. Ленинградская обл., Гатчинский район, д.Черново-2021. Точка фотофиксации 32.
Вид с ЮВ.



Илл.53. Ленинградская обл., Гатчинский район, д.Черново-2021. Точка фотофиксации 34.
Вид с СВ.



Илл.54. Ленинградская обл., Гатчинский район, д.Черново-2021. Точка фотофиксации 35.
Вид с ЮЗ.



Илл.55. Ленинградская обл., Гатчинский район, д.Черново-2021. Точка фотофиксации 36.
Вид с СЗ.



Илл.56. Ленинградская обл., Гатчинский район, д.Черново-2021. Точка фотофиксации 37.
Вид с СВ.



Илл.57. Ленинградская обл., Гатчинский район, д.Черново-2021. Точка фотофиксации 38.
Вид с СЗ.



Илл.58. Ленинградская обл., Гатчинский район, д.Черново-2021. Точка фотофиксации 39.
Вид с ЮЗ.



Илл.59. Ленинградская обл., Гатчинский район, д.Черново-2021. Точка фотофиксации 40.
Вид с ЮЗ.



Илл.60. Ленинградская обл., Гатчинский район, д.Черново-2021. Точка фотофиксации 41.
Вид с СВ.



Илл.61. Ленинградская обл., Гатчинский район, д.Черново-2021. Точка фотофиксации 42.
Вид с СЗ.




Илл.62. Ленинградская обл., Гатчинский район, д.Черново-2021. Точка фотофиксации 43.
Вид с ЮВ.



Илл.63. Ленинградская обл., Гатчинский район, д.Черново-2021. Точка фотофиксации 44.
Вид с ЮЗ.



Илл.64. Ленинградская обл., Гатчинский район, д.Черново-2021. Точка фотофиксации 45.
Вид с СЗ.



Илл.65. Ленинградская обл., Гатчинский район, д.Черново-2021. Точка фотофиксации 46.
Вид с СЗ.



Илл.66. Ленинградская обл., Гатчинский район, д.Черново-2021. Точка фотофиксации 47.
Вид с СВ.



Илл.67. Ленинградская обл., Гатчинский район, д.Черново-2021. Шурф 1.
Месторасположение. Вид с Ю.



Илл.68. Ленинградская обл., Гатчинский район, д.Черново-2021. Шурф 1. До начала работ. Вид с Ю.



Илл.69. Ленинградская обл., Гатчинский район, д.Черново-2021. Шурф 1. Северный профиль. Вид с Ю.



Илл.70. Ленинградская обл., Гатчинский район, д.Черново-2021. Шурф 1. Рекультивация.
Вид с Ю.



Илл.71. Ленинградская обл., Гатчинский район, д.Черново-2021. Зачистка 2.
Месторасположение. Вид с С.



Илл.72. Ленинградская обл., Гатчинский район, д.Черново-2021. Зачистка 2. До начала работ. Вид с С.



Илл.73. Ленинградская обл., Гатчинский район, д.Черново-2021. Зачистка 2. Стратиграфия. Вид с С.



Илл.74. Ленинградская обл., Гатчинский район, д.Черново-2021. Шурф 3.
Месторасположение. Вид с Ю.



Илл.75. Ленинградская обл., Гатчинский район, д.Черново-2021. Шурф 3. До начала работ. Вид с Ю.



Илл.76. Ленинградская обл., Гатчинский район, д.Черново-2021. Шурф 3. Материк. Вид с Ю.



Илл.77. Ленинградская обл., Гатчинский район, д.Черново-2021. Шурф 3. Северный профиль. Вид с Ю.



Илл.78. Ленинградская обл., Гатчинский район, д.Черново-2021. Шурф 3.Рекультивация.
Вид с Ю.



Илл.79. Ленинградская обл., Гатчинский район, д.Черново-2021. Шурф 4.
Месторасположение. Вид с Ю.



Илл.80. Ленинградская обл., Гатчинский район, д.Черново-2021. Шурф 4. До начала работ. Вид с Ю.



Илл.81. Ленинградская обл., Гатчинский район, д.Черново-2021. Шурф 4. Материк. Вид с Ю.



Илл.82. Ленинградская обл., Гатчинский район, д.Черново-2021. Шурф 4. Северный профиль. Вид с Ю.



Илл.83. Ленинградская обл., Гатчинский район, д.Черново-2021. Шурф 4. Рекультивация. Вид с Ю.



Илл.84. Ленинградская обл., Гатчинский район, д.Черново-2021. Шурф 5.
Месторасположение. Вид с С.




Илл.85. Ленинградская обл., Гатчинский район, д.Черново-2021. Шурф 5.
Месторасположение. Вид с Ю.



Илл.86. Ленинградская обл., Гатчинский район, д.Черново-2021. Шурф 5. До начала работ. Вид с Ю.



Илл.87. Ленинградская обл., Гатчинский район, д.Черново-2021. Шурф 5. Материк. Вид с Ю.



Илл.88. Ленинградская обл., Гатчинский район, д.Черново-2021. Шурф 5. Северный профиль. Вид с Ю.



Илл.89. Ленинградская обл., Гатчинский район, д.Черново-2021. Шурф 5. Рекультивация. Вид с Ю.



Илл.90. Ленинградская обл., Гатчинский район, д.Черново-2021. Зачистка 6.
Месторасположение. Вид с Ю.



Илл.91. Ленинградская обл., Гатчинский район, д.Черново-2021. Зачистка 6. До начала работ. Вид с Ю.



Илл.92. Ленинградская обл., Гатчинский район, д.Черново-2021. Зачистка 6.
Стратиграфия. Вид с Ю.

ПРИЛОЖЕНИЕ № 3

к Акту государственной историко-культурной экспертизы земельного участка, подлежащего воздействию земляных, строительных, мелиоративных и (или) хозяйственных работ, предусмотренных статьей 25 Лесного кодекса Российской Федерации работ по использованию лесов (за исключением работ, указанных в пунктах 3, 4 и 7 части 1 статьи 25 Лесного кодекса Российской Федерации) и иных работ в случае, если федеральный орган охраны объектов культурного наследия и орган охраны объектов культурного наследия субъекта Российской Федерации не имеют данных об отсутствии на указанных землях объектов археологического наследия, включенных в реестр, и выявленных объектов археологического наследия (земельный участок проектирования и строительство объекта «Распределительный газопровод по дер. Черново Гатчинского муниципального района Ленинградской области)»

Копия Разрешительной документации на право проведения археологических работ

Копии документов об аттестации Государственного эксперта

ПРОЕКТНО-ИЗЫСКАТЕЛЬСКИЕ РЕШЕНИЯ В СТРОИТЕЛЬСТВЕ

197082, г. САНКТ-ПЕТЕРБУРГ, БОГАТЫРСКИЙ ПР., д.49, к.2, пом.318
ОГРН 1177847165198, ИНН 7814690758, КПП 781401001
р/с 40702810210000127151 в АО "ТИНЬКОФФ БАНК", БИК 044525974, 30101810145250000974



07.04.2021 № 296 / 2021
на № _____ от _____

Заместителю Председателя Правительства
Ленинградской области –
Председателю комитета по сохранению
культурного наследия
Цюю В.О.

от
Ситникова Александра Александровича
паспорт XXXXXXXXXXXXX
выдан XXXXXXXX отделом внутренних дел
города XXXXX, XX.XX.20XX г.

Уведомление о начале полевых работ

Уважаемый Владимир Олегович!

В соответствии с Федеральным законом №73-ФЗ от 25.06.2002 г. «Об объектах культурного наследия (памятниках истории и культуры) народов Российской Федерации» уведомляю Вас о том, что я, Ситников Александр Александрович, на основании Открытого листа №0284-2021 от 05.04.2021 г. приступаю к проведению археологических полевых работ со вскрытием площадей до 20 кв.м в зоне строительства межпоселкового газопровода от ГРС «Труд» с отводами на пос. Зимитицы, дер. Чирковицы со строительством распределительных сетей в Волосовском районе; распределительных газопроводов в дер. Большие поля в Сланцевском районе; по дер. Черново; по дер. Кортиково; по пос. Мыза-Ивановка; для газоснабжения по дер. Ст. Низковицы в Гатчинском районе Ленинградской области.

Срок действия разрешения (Открытый лист №0284-2021) до 31.12.2021 г.

Приложение:

1. Копия Открытого листа №0284-2021 от 05.04.2021 г. - 1 лист в 1 экз.

С уважением,



Ситников А.А.
07.04.2021 г.

Согласовано
Генеральный директор

Носова Т.В.

ПРОЕКТНО-ИЗЫСКАТЕЛЬСКИЕ РЕШЕНИЯ В СТРОИТЕЛЬСТВЕ

197082, г. САНКТ-ПЕТЕРБУРГ, БОГАТЫРСКИЙ ПР., д.49, к.2, пом.318
ОГРН 1177847165198, ИНН 7814690758, КПП 781401001
р/с 40702810210000127151 в АО "ТИНЬКОФФ БАНК", БИК 044525974, 30101810145250000974



09.04.2021 № 298 / 2021
на № _____ от _____

Главе администрации Гатчинского
муниципального района
Нещадим Л.Н.

от
Ситникова Александра Александровича
паспорт XXXXXXXXXXXXX
выдан XXXXXXXX отделом внутренних дел
города XXXXX, XX.XX.20XX г.

Уведомление о начале полевых работ

Уважаемая Людмила Николаевна !

В соответствии с Федеральным законом №73-ФЗ от 25.06.2002 г. «Об объектах культурного наследия (памятниках истории и культуры) народов Российской Федерации» уведомляю Вас о том, что я, Ситников Александр Александрович, на основании Открытого листа №0284-2021 от 05.04.2021 г. приступаю к проведению археологических полевых работ со вскрытием площадей до 20 кв.м в зоне распределительных газопроводов по дер. Черново; по дер. Корпиково; по пос. Мыза-Ивановка; для газоснабжения по дер. Ст. Низковицы в Гатчинском районе Ленинградской области.

Срок действия разрешения (Открытый лист №0284-2021) до 31.12.2021 г.

Приложения:

1. Копия Открытого листа №0284-2021 от 05.04.2021 г. - 1 лист в 1 экз.
2. Копия Уведомления о начале полевых работ от 07.04.2021 г. №296 / 2021 в комитет по сохранению культурного наследия – 1 лист в 1 экз.

С уважением,

Ситников А.А.
09.04.2021 г.

Согласовано
Генеральный директор



Носова Т.В.



Министерство культуры Российской Федерации

ОТКРЫТЫЙ ЛИСТ

№ 0284-2021

Настоящий открытый лист выдан:

Ситникову Александру Александровичу

паспорт 2805 № 707731

(серия номер паспорта)

на право проведения археологических полевых работ
в зоне строительства межпоселкового газопровода от ГРС «Труд» с отводами на
пос. Зимитицы, дер. Чирковицы со строительством распределительных сетей
в Волосовском районе; распределительных газопроводов в дер. Большие Поля
в Сланцевском районе; по дер. Черново; по дер. Корпиково; по пос. Мыза-Ивановка;
для газоснабжения по дер. Ст. Низковицы в Гатчинском районе Ленинградской
области.

На основании открытого листа

Ситников Александр Александрович

(Ф.И.О)

имеет право производить следующие археологические полевые работы:
археологические разведки с осуществлением локальных земляных работ на указанной
территории в целях выявления объектов археологического наследия, уточнения сведений
о них и планирования мероприятий по обеспечению их сохранности.

Передоверие права на проведение археологических полевых работ по данному открытому
листу другому лицу запрещается.

Срок действия открытого листа: с 05 апреля 2021 г. по 31 декабря 2021 г.

Дата принятия решения о предоставлении открытого листа: 05 апреля 2021 г.

Первый заместитель Министра

(должность)

(подпись)

С.Г.Обрывалин

(Ф.И.О)

Дата 05 апреля 2021 г.

М.П.

022238



**МИНИСТЕРСТВО КУЛЬТУРЫ
РОССИЙСКОЙ ФЕДЕРАЦИИ**

ПРИКАЗ

11 октября 2018г.

Москва

№ 1772

**Об утверждении статуса аттестованного эксперта по проведению
государственной историко-культурной экспертизы**

В соответствии со статьей 30 Федерального закона от 25 июня 2002 г. № 73-ФЗ «Об объектах культурного наследия (памятниках истории и культуры) народов Российской Федерации», с пунктом 9 Положения о государственной историко-культурной экспертизе, утвержденного постановлением Правительства Российской Федерации от 15 июля 2009 г. № 569, Положением о порядке аттестации экспертов по проведению государственной историко-культурной экспертизы, утвержденным приказом Минкультуры России от 26 августа 2010 г. № 563 (в редакции приказа Минкультуры России от 17 октября 2011 г. № 1003), руководствуясь Положением об аттестационной комиссии Минкультуры России, утвержденным приказом Минкультуры России от 29 декабря 2011 г. № 1276, протоколом заседания аттестационной комиссии Минкультуры России от 26 сентября 2018 г., п р и к а з ы в а ю:

1. Утвердить статус аттестованного эксперта по проведению государственной историко-культурной экспертизы соискателям согласно приложению.

2. Департаменту государственной охраны культурного наследия (Р.А.Рыбало) обеспечить размещение информации об аттестованных экспертах на официальном сайте Минкультуры России в сети Интернет.

3. Контроль за исполнением настоящего приказа оставляю за собой.

Заместитель Министра



С.Г.Обрывалин

Приложение

Утверждено приказом
Министерства культуры
Российской Федерации

от «11» 10 2018 г. № 1772

**Аттестованные эксперты по проведению
государственной историко-культурной экспертизы**

№ п/п	Фамилия, имя, отчество	Объекты экспертизы
1.	Абуханов Абдурахман Залимханович	<ul style="list-style-type: none"> - выявленные объекты культурного наследия в целях обоснования целесообразности включения данных объектов в реестр; - документы, обосновывающие включение объектов культурного наследия в реестр; - проектная документация на проведение работ по сохранению объектов культурного наследия; - документация или разделы документации, обосновывающие меры по обеспечению сохранности объекта культурного наследия, включенного в реестр, выявленного объекта культурного наследия либо объекта, обладающего признаками объекта культурного наследия, при проведении земляных, мелиоративных, хозяйственных работ, указанных в настоящей статье работ по использованию лесов и иных работ в границах территории объекта культурного наследия либо на земельном участке, непосредственно связанном с земельным участком в границах территории объекта культурного наследия.
2.	Аксенов Виктор Викторович	<ul style="list-style-type: none"> - выявленные объекты культурного наследия в целях обоснования целесообразности включения данных объектов в реестр; - документы, обосновывающие включение объектов культурного наследия в реестр;

		<p>признаками объекта культурного наследия, при проведении земляных, мелиоративных, хозяйственных работ, указанных в настоящей статье работ по использованию лесов и иных работ в границах территории объекта культурного наследия либо на земельном участке, непосредственно связанном с земельным участком в границах территории объекта культурного наследия.</p>
36.	Соболев Владислав Юрьевич	<ul style="list-style-type: none"> - выявленные объекты культурного наследия в целях обоснования целесообразности включения данных объектов в реестр; - земли, подлежащие воздействию земляных, строительных, мелиоративных, хозяйственных работ, предусмотренных статьей 25 Лесного кодекса Российской Федерации работ по использованию лесов (за исключением работ, указанных в пунктах 3, 4 и 7 части 1 статьи 25 Лесного кодекса Российской Федерации) и иных работ, в случае, если указанные земли расположены в границах территорий, утвержденных в соответствии с пунктом 34.2 пункта 1 статьи 9 настоящего Федерального закона; - документы, обосновывающие включение объектов культурного наследия в реестр; - документы, обосновывающие исключение объектов культурного наследия из реестра; - документация, за исключением научных отчетов о выполненных археологических полевых работах, содержащая результаты исследований, в соответствии с которыми определяется наличие или отсутствие объектов, обладающих признаками объекта культурного наследия, на земельных участках, подлежащих воздействию земляных, строительных, мелиоративных, хозяйственных работ, указанных в настоящей статье работ по использованию лесов и иных работ; - документация или разделы документации, обосновывающие меры по обеспечению сохранности объекта культурного наследия, включенного в реестр, выявленного объекта культурного наследия либо объекта, обладающего признаками объекта культурного наследия, при проведении земляных, мелиоративных,

		хозяйственных работ, указанных в настоящей статье работ по использованию лесов и иных работ в границах территории объекта культурного наследия либо на земельном участке, непосредственно связанном с земельным участком в границах территории объекта культурного наследия.
37.	Сурков Алексей Владимирович	<ul style="list-style-type: none"> - выявленные объекты культурного наследия в целях обоснования целесообразности включения данных объектов в реестр; - документы, обосновывающие включение объектов культурного наследия в реестр; - документация или разделы документации, обосновывающие меры по обеспечению сохранности объекта культурного наследия, включенного в реестр, выявленного объекта культурного наследия либо объекта, обладающего признаками объекта культурного наследия, при проведении земляных, мелиоративных, хозяйственных работ, указанных в настоящей статье работ по использованию лесов и иных работ в границах территории объекта культурного наследия либо на земельном участке, непосредственно связанном с земельным участком в границах территории объекта культурного наследия; - документация, за исключением научных отчетов о выполненных археологических полевых работах, содержащая результаты исследований, в соответствии с которыми определяется наличие или отсутствие объектов, обладающих признаками объекта культурного наследия, на земельных участках, подлежащих воздействию земляных, строительных, мелиоративных, хозяйственных работ, указанных в настоящей статье работ по использованию лесов и иных работ.
38.	Тарновский Владимир Викторович	<ul style="list-style-type: none"> - выявленные объекты культурного наследия в целях обоснования целесообразности включения данных объектов в реестр; - документы, обосновывающие включение объектов культурного наследия в реестр; - документы, обосновывающие изменение категории историко-культурного значения объекта культурного наследия;

ПРИЛОЖЕНИЕ № 4

к Акту государственной историко-культурной экспертизы земельного участка, подлежащего воздействию земляных, строительных, мелиоративных и (или) хозяйственных работ, предусмотренных статьей 25 Лесного кодекса Российской Федерации работ по использованию лесов (за исключением работ, указанных в пунктах 3, 4 и 7 части 1 статьи 25 Лесного кодекса Российской Федерации) и иных работ в случае, если федеральный орган охраны объектов культурного наследия и орган охраны объектов культурного наследия субъекта Российской Федерации не имеют данных об отсутствии на указанных землях объектов археологического наследия, включенных в реестр, и выявленных объектов археологического наследия (земельный участок проектирования и строительство объекта «Распределительный газопровод по дер. Черново Гатчинского муниципального района Ленинградской области»)

**Копия Договора и Технического задания
к Договору на проведение работ**

764-12164-19 N2

«05» сентября 2019г.

ДОГОВОР ПОДРЯДА №

Акционерное общество
«Газпром газораспределение
Ленинградская область»
г. Санкт-Петербург, ул. Пинегина д.4
192148, Санкт-Петербург, ул. Пинегина д.4
т. 703-19-50; факс: 703-19-49
Общество с ограниченной ответственностью

именуемое в дальнейшем «Исполнитель», в лице генерального директора Носовой Татьяны Валерьевны, действующего на основании Устава, с одной стороны, и

Акционерное общество «Газпром газораспределение Ленинградская область», именуемое в дальнейшем «Заказчик», в лице заместителя генерального директора по капитальному строительству и инвестициям Кипуровой Натальи Викторовны, действующего на основании доверенности №58-04 от 09 апреля 2019 г., с другой стороны, вместе именуемые «Стороны», заключили настоящий договор (далее – Договор) о нижеследующем:

1. Предмет Договора

1.1. Исполнитель обязуется на основании заявок Заказчика выполнить работы, указанные в Приложении № 1 к настоящему Договору, на объектах, указанных в Приложении № 1 к настоящему Договору, а Заказчик принять и оплатить результаты выполненных работ.

1.2. Технические и другие требования к работам, являющимся предметом настоящего Договора, в соответствии с которыми Исполнитель обязуется их выполнить, изложены в Техническом задании (Приложение № 1 к настоящему Договору).

2. Цена Договора и порядок оплаты

2.1. Общая стоимость работ по настоящему договору составляет _____, НДС не облагается.

2.2. Стоимость работ по каждому объекту определяется согласно Техническому заданию (Приложение № 1 к Техническому заданию к настоящему Договору) и указывается в Заявке на выполнение работ (Приложение № 2 к настоящему Договору).

2.3. Стоимость работ по договору включает компенсацию всех издержек Исполнителя и причитающееся ему вознаграждение.

2.4. Оплата выполненных работ осуществляется путем перечисления денежных средств на расчетный счет Исполнителя, указанный в настоящем Договоре, в следующем порядке в течение 30-ти банковских дней после подписания акта приема-передачи выполненных работ.

2.5. Основанием для осуществления расчетов являются оформленные в соответствии с условиями настоящего Договора акты приема-передачи выполненных работ и выставленные Заказчику счета.

2.6. Датой оплаты считается дата списания денежных средств с расчетного счета Заказчика.

2.7. Стороны пришли к соглашению о том, что предусмотренный настоящим договором порядок расчетов не является коммерческим кредитом. Положения п.1 ст.317.1 Гражданского кодекса Российской Федерации к отношениям сторон не применяются.

3. Права и обязанности Сторон

3.1. Исполнитель обязан:

3.1.1. В согласованные сроки и качественно выполнить работы, предусмотренные настоящим Договором.

3.1.2. Нести полную ответственность за качество выполняемых работ по настоящему Договору.

3.1.3. Информировать Заказчика о ходе выполнения работ, с предоставлением пообъектного отчета.

3.1.4. Исполнять полученные в ходе проведения работ указания Заказчика, если такие указания не противоречат условиям настоящего Договора и не представляют собой вмешательство в оперативно-хозяйственную деятельность Исполнителя.

3.1.5. В случаях, предусмотренных действующим законодательством, Исполнитель, в целях выполнения работ по настоящему Договору, обязан согласовать с исполнительными органами государственной власти или органами местного самоуправления документы (материалы) и (или) передать их в указанные органы.

3.1.6. Исполнитель не вправе передавать результаты выполненных работ по настоящему Договору и иным образом разглашать его содержание третьим лицам без письменного согласия Заказчика.

3.1.7. Исполнитель обязан письменно предупредить Заказчика обо всех не зависящих от него обстоятельствах, которые создают невозможность завершения выполняемых работ по настоящему Договору, в срок не более 3 календарных дней с даты возникновения данных обстоятельств, при этом Исполнитель освобождается от ответственности за нарушение сроков сдачи выполненных работ.

3.1.8. Письменно информировать Заказчика за 5 календарных дней до начала предполагаемой сдачи-приемки выполненных работ о готовности к сдаче.

3.1.9. При завершении работ по каждой заявке и после информирования об этом Заказчика, Исполнитель предоставляет Заказчику Акт о приёмке выполненных работ, с приложением к нему документов, предусмотренных Техническим заданием (Приложение № 1 к настоящему Договору).

3.1.10. В случае привлечения к выполнению работ по настоящему Договору субподрядчика (соисполнителя), Исполнитель обязан в течение 1 (одного) рабочего дня с даты заключения договора с субподрядчиком направить Заказчику по электронной почте rkc@gazprom-tenob1.ru копию заключенного договора с обязательным указанием наименования субподрядчика, фирменного наименования субподрядчика, места нахождения субподрядчика, ИНН субподрядчика, предмета и цены договора, принадлежности субподрядчика к числу субъектов малого или среднего предпринимательства.

Исполнитель не обязан привлекать к исполнению договора субподрядчиков (соисполнителей) из числа субъектов малого или среднего предпринимательства.

3.2. Исполнитель имеет право:

3.2.1. Требовать оплаты результатов выполненных работ в соответствии с условиями настоящего Договора.

3.3. Заказчик обязан:

3.3.1. Требовать от Исполнителя устранения недостатков выполненных работ.

3.3.2. Оказывать содействие Исполнителю в выполнении работ по настоящему Договору, обеспечить доступ на объекты, в отношении которых Исполнитель будет проводить работы.

3.3.3. Принять выполненные работы и оплатить их Исполнителю в порядке и на условиях, предусмотренных настоящим Договором.

3.3.4. Немедленно информировать Исполнителя обо всех изменениях, которые могут повлиять на выполнение работ по настоящему Договору.

3.4. Заказчик вправе:

3.4.1. Осуществлять текущий контроль и надзор за деятельностью Исполнителя по выполнению условий настоящего Договора, запрашивать необходимую информацию или документацию, связанную с выполнением работ.

3.4.2. Если Исполнитель не приступает своевременно к исполнению настоящего Договора, нарушает промежуточные сроки, либо выполняет работу настолько медленно, что окончание её к сроку становится явно невозможным, а также не предоставляет Заказчику информацию, предусмотренную п. 3.1.3. настоящего договора, Заказчик вправе отказаться от исполнения настоящего Договора.

3.4.3. В любое время, до сдачи ему результатов выполненных работ, отказаться от исполнения настоящего Договора, уплатив Исполнителю часть установленной цены пропорционально части работы, выполненной до получения извещения Исполнителем об отказе Заказчика от исполнения настоящего Договора.

3.4.4. Отказаться в приемке работ, если в силу каких-либо причин Исполнитель не правомочен их выполнять.

3.4.5. Отказаться от оплаты выполненных работ, не согласованных с Заказчиком.

3.4.6. Требовать от Исполнителя безвозмездного устранения недостатков результата выполненной работы, выявленных при его принятии, в 15-дневный срок с момента его предоставления Заказчиком, либо в случае обнаружения недостатков, которые не могут быть устранены Исполнителем, отказаться от приемки выполненных работ, либо устранить недостатки своими силами или поручить выполнение обязательств третьим лицам за счет Исполнителя.

3.4.7. Принять результаты работ в случае досрочного выполнения работ Исполнителем.

4. Прием-передача результатов выполненных работ

4.1. После выполнения работ ИСПОЛНИТЕЛЬ направляет в адрес ЗАКАЗЧИКА подписанный Акт приема-передачи выполненных работ (Приложение № 3 к настоящему Договору, далее - Акт) в двух экземплярах.

4.2. ЗАКАЗЧИК в течение 10 (десяти) дней со дня получения Акта приема-передачи работ обязан направить ИСПОЛНИТЕЛЮ подписанный Акт или мотивированный отказ от приемки работ с указанием перечня необходимых доработок и сроков их выполнения.

4.3. Течение срока выполнения работ по отдельной заявке, установленного в Приложении № 1 к договору, не приостанавливается в связи с исправлением недостатков (выполнением доработок).

4.4. В случае досрочного выполнения работ ЗАКАЗЧИК вправе досрочно принять и оплатить работы.

5. Порядок и сроки выполнения работ по Договору

5.1. Исполнитель выполняет работы по заявкам Заказчика в порядке и в сроки, указанные в Техническом задании (Приложение № 1 к настоящему Договору).

5.2. Сроки сдачи результатов выполненных работ могут быть увеличены по соглашению Сторон исключительно в случае:

-задержки выдачи документов (материалов) исполнительными органами государственной власти или органами местного самоуправления более чем на 10 календарных дней после окончания срока, установленного для рассмотрения (согласования) документов (материалов) в указанных органах;

-вступления в действие нормативных правовых актов, которые изменяют требования к выполняемым работам либо влекут за собой необходимость проведения дополнительных работ.

6. Обстоятельства непреодолимой силы

6.1. Стороны освобождаются от ответственности за неисполнение или ненадлежащее исполнение обязательств по настоящему Договору, если исполнение оказалось невозможным вследствие обстоятельств непреодолимой силы (форс-мажор), возникших после заключения Договора, а именно: стихийные бедствия; военные действия; революции; изменения в законодательстве или принятие к исполнению нормативных ведомственных актов, препятствующих или делающих невозможным исполнение обязательств по настоящему Договору.

6.2. Сторона, для которой создалась невозможность исполнения обязательств по настоящему Договору, обязана сообщить другой Стороне об этом в письменной форме не позднее пяти дней с момента наступления обстоятельств непреодолимой силы.

6.3. При наступлении форс-мажорных обстоятельств исполнение обязательств по настоящему Договору отодвигается соразмерно времени, в течение которого действуют эти обстоятельства.

7. Расторжение Договора

7.1. Досрочное расторжение настоящего Договора возможно по соглашению Сторон оформленному в письменной форме.

7.2. Заказчик вправе расторгнуть настоящий Договор в одностороннем порядке и потребовать от Исполнителя возмещения понесенных убытков в следующих случаях:

- Исполнитель не приступает своевременно к исполнению настоящего Договора или выполняет работу настолько медленно, что окончание её к сроку становится явно невозможным;
- Исполнитель нарушает сроки выполнения работ, установленные Техническим заданием (Приложение № 1 к настоящему Договору) более чем на 10 календарных дней;
- Исполнитель нарушил сроки выполнения не по вине Заказчика более двух раз;
- Исполнитель допустил нарушение условий настоящего Договора, которое привело к существенному снижению качества Работ;
- Исполнитель по результатам выполненных работ представил документы (материалы) ненадлежащего качества и не исправил их в срок, установленный п. 3.4.6. настоящего Договора;
- лицензии или квалификационные аттестаты, подтверждающие право Исполнителя выполнять работы по договору, были аннулированы.

7.3. В случае расторжения настоящего Договора в одностороннем порядке, сторона договора, являющаяся инициатором расторжения, письменно извещает об этом другую сторону с указанием причины расторжения. Договор считается расторгнутым с даты получения данного уведомления.

7.4. Исполнитель вправе расторгнуть настоящий Договор в одностороннем порядке в следующих случаях:

- при приостановке выполнения работ по письменному указанию Заказчика на срок, превышающий 1 месяц;

8. Порядок разрешения споров

8.1. Все споры и разногласия, возникающие в связи с исполнением настоящего договора, Стороны решают в претензионном порядке. Срок рассмотрения претензии и предоставления ответа на нее составляет десять дней от даты получения претензии.

8.2. В случае, если указанные споры и разногласия не могут быть урегулированы путем переговоров или в претензионном порядке, они подлежат разрешению в арбитражном суде по месту нахождения Заказчика.

9. Ответственность Сторон

9.1. За неисполнение или ненадлежащее исполнение своих обязательств по настоящему Договору Стороны несут ответственность в соответствии с действующим законодательством Российской Федерации.

9.2. Сторона, нарушившая свои обязательства по настоящему Договору, должна устранить эти нарушения в возможно короткий срок.

9.3. Исполнитель несет ответственность за нарушение как начального и конечного, так и промежуточных сроков выполнения работ, предусмотренных настоящим Договором.

9.4. Исполнитель несет ответственность перед Заказчиком за качество выполненных работ в течение с момента подписания акта о приемке выполненных работ Сторонами.

9.5. Исполнитель не несет ответственности перед Заказчиком за нарушение сроков, предусмотренных

настоящим Договором, в случае нарушения сроков выдачи документов (материалов) государственными или муниципальными органами (п. 3.1.5 настоящего Договора), в случае, если докажет, что задержка в выдаче документов (материалов) произошла не по вине Исполнителя.

9.6. При нарушении Исполнителем сроков выполнения работ, установленных Спецификацией, Заказчик вправе потребовать от Исполнителя уплаты пени в размере 0,1 % от стоимости работ по Договору за каждый день просрочки исполнения обязательств.

9.7. В случае расторжения Договора по основаниям, предусмотренным п.7.2. настоящего договора, Заказчик вправе потребовать от Исполнителя уплаты штрафа в размере 10% от стоимости работ по Договору. Кроме того, Исполнитель обязан возместить Заказчику понесенные убытки, в том числе убытки, связанные с привлечением третьих лиц для завершения невыполненных Исполнителем по настоящему договору работ.

9.8. Проценты на сумму аванса и/или отсроченного платежа в соответствии со ст. 317.1 Гражданского кодекса Российской Федерации не начисляются и оплате не подлежат.

9.9. Начисление и уплата неустойки за неисполнение или ненадлежащее исполнение условий настоящего Договора производится на основании и в соответствии с письменной обоснованной претензией, признанной виновной стороной. Если претензия виновной стороной не признается, то сумма неустойки, причитающаяся к уплате, определяется в судебном порядке. Уплата неустойки не снимает с виновной стороны обязательств по исполнению условий настоящего Договора.

9.10. В случаях, когда работа выполнена Исполнителем с отступлениями от настоящего договора, ухудшившими результат работы, или с иными недостатками, которые делают его не пригодным для обычного использования, Заказчик вправе по своему выбору потребовать от Исполнителя:

- безвозмездного устранения недостатков в разумный срок;
- соразмерного уменьшения установленной за работу цены;
- возмещения своих расходов на устранение недостатков.

9.11. В случае привлечения Заказчика к ответственности, в том числе материальной, вследствие нарушения Исполнителем требований, установленных п. 3.1.10. настоящего Договора, Исполнитель обязан возместить Заказчику причиненные убытки.

10. Обеспечение исполнения договора

10.1. Исполнитель предоставляет Заказчику обеспечение исполнения договора в следующем порядке, сроки и размере: не предоставляется.

10.2. Предоставленное обеспечение по настоящему Договору возвращается Заказчиком Исполнителю в следующем порядке и сроки: не предоставляется.

11. Порядок заключения и срок действия договора

11.1. Настоящий Договор вступает в силу с даты его заключения и действует до 30 сентября 2020 года, а в части принятых по Договору обязательств - до их полного исполнения Сторонами.

11.2. Настоящий Договор составлен по итогам несостоявшейся закупочной процедуры (протокол № 196068 от 18.09.2019г, извещение № 31908264005) и направлен на подписание Исполнителю по адресу электронной почты: posovataianav@gmail.com

11.3. Договор заключается в порядке и сроки, установленные Извещением или Документацией о закупке.

11.4. В случае нарушения Исполнителем порядка и сроков подписания настоящего Договора, установленных Извещением или Документацией о закупке, настоящий Договор считается незаключенным, а Исполнитель - уклонившимся от заключения настоящего Договора.

12. Заключительные положения

12.1. Настоящий Договор составлен в двух экземплярах, имеющих одинаковую юридическую силу (по одному экземпляру для каждой из Сторон).

12.2. Любые изменения и дополнения к настоящему Договору действительны при условии, что они совершены в письменной форме и подписаны уполномоченными представителями обеих Сторон.

12.3. В случае изменения реквизитов, Стороны настоящего Договора обязаны уведомить об этом друг друга в письменной форме в срок не более 10 календарных дней.

12.4. В течение 3 (трех) календарных дней с даты заключения настоящего Договора Исполнитель предоставляет Заказчику сведения о цепочке собственников Исполнителя, включая бенефициаров, (в том числе конечных), и об исполнительных органах Исполнителя по адресу электронной почты: с подтверждением соответствующими документами.

В случае изменения в цепочке собственников Исполнителя, включая бенефициаров, (в том числе конечных), и (или) в исполнительных органах Исполнителя последний представляет Заказчику информацию об

изменениях по адресу электронной почты: okz-beneficiar@gazprom-lenobl.ru в течение 3 (трех) календарных дней после таких изменений с подтверждением соответствующими документами.

12.5. Заказчик вправе в одностороннем порядке отказаться от исполнения договора в случае неисполнения Исполнителем обязанностей, предусмотренных пунктами 3.1.10 и 12.4. настоящего Договора. В этом случае настоящий договор считается расторгнутым с даты получения Исполнителем письменного уведомления Заказчика об отказе от исполнения договора или с иной даты, указанной в таком уведомлении.

13. Приложения

13.1. К настоящему Договору прилагаются и являются неотъемлемой его частью:

- Техническое задание (Приложение № 1) на 9 л.,
- Заявка на выполнение работ № (Приложение № 2) на 10 л.,
- Акт приема-передачи выполненных работ (оказанных услуг) (Приложение № 3)

14. Реквизиты и подписи Сторон

Заказчик:

Акционерное общество «Газпром газораспределение Ленинградская область»

Место нахождения: 188507, Ленинградская область, Ломоносовский район, гп Новоселье, Здание административного корпуса. Нежилое. Лит. А А1
Адрес для корреспонденции: 192148, ул. Пинегина, д. 4, г. Санкт-Петербург
ИНН/КПП 4700000109/472501001
р/с 40702810109000000098
в АО «АБ «РОССИЯ»
к/с 30101810800000000861
БИК 044030861

Исполнитель:

Общество с ограниченной ответственностью «Проектно-изыскательские решения в строительстве»

Юридический адрес организации
197372, Россия, г. Санкт-Петербург, ул. Стародеревенская, д.20, к.2, лит.А, пом.7-Н, оф.1
Фактический адрес:
197082, г. Санкт-Петербург, Богатырский пр., д.49, к.2, пом.318
ИНН 7814690758
ОГРН 1177847165198
КПП 781401001
Расчетный счет 40702810210000127151
Банк АО "ТИНЬКОФФ БАНК"
Юридический адрес банка Москва, 123060, 1-й Волоколамский проезд, д. 10, стр. 1
Корр.счет банка 30101810145250000974
ИНН банка 7710140679
БИК банка 044525974
ОКПО 15589889
ОКАТО 40270562000
ОКТМО 40322000000
ОКОГУ 4210014
ОКФС 16
ОКОПФ 12300

Заместитель генерального директора по капитальному строительству и инвестициям



/Н.К.Кипурова/

Генеральный директор



М.П.

Г.В.Носова /

ТЕХНИЧЕСКОЕ ЗАДАНИЕ

Предмет работ: Проведение научно-исследовательских археологических работ в виде историко-культурного научного археологического обследования (разведки) с целью проведения государственной историко-культурной экспертизы земельного участка на 2019-2020 гг. для нужд АО «Газпром газораспределение Ленинградская область» в порядке, установленном статьей 45.1 ФЗ №73 от 25.06.2002 г.

1. Объект выполнения работ и его краткая характеристика:

Проведение историко-культурной экспертизы земельного участка путем археологической разведки в порядке, установленном статьей 45.1 ФЗ №73 от 25.06.2002 г.;

Разработка раздела об обеспечении сохранности объектов культурного наследия;

Прохождение государственной историко-культурной экспертизы раздела проектной документации об обеспечении сохранности объектов культурного наследия.

Ширина полосы отвода – 4,0 - 10,0 м.

2. Место (регион) выполнения работ: Ленинградская область

3. Срок выполнения работ:

Начало выполнения работ: В течение 100 календарных дней от даты заключения договора

Окончание выполнения работ: 30.09.2021.

4. Требования к Исполнителю.

№ п/п	Требования к Исполнителю	Документы, подтверждающие соответствие Исполнителя
1.	Наличие в штате Исполнителя и(или) привлекаемого им субподрядчика/соисполнителя (в случае, если участник привлекает к выполнению работ по договору, являющегося предметом закупки, третье лицо) работника, гражданина РФ, имеющего высшее образование и обладающего научными и практическими познаниями, необходимыми для проведения археологических полевых работ и подготовки научного отчета о выполненных археологических полевых работах	Копия трудового договора, копия документа(ов) об образовании, копия паспорта гражданина РФ
2.	Уставными целями деятельности Исполнителя и(или) привлекаемого им субподрядчика/соисполнителя (в случае, если Исполнитель привлекает к выполнению работ по договору, третье лицо) являются проведение археологических полевых работ, и (или) связанные с проведением археологических полевых работ научные исследования, и (или) выявление и собирание музейных предметов и музейных коллекций, и (или) подготовка кадров высшей квалификации по соответствующей специальности	Копия устава
3.	Исполнитель и(или) привлекаемого им субподрядчика/соисполнителя - обязан обладать научными и практическими знаниями, необходимыми для проведения экспертизы, и удовлетворять следующим требованиям: - иметь высшее и (или) послевузовское профессиональное образование по направлению (специальности), соответствующему профилю экспертной деятельности, в исключительных случаях допускается среднее	1)Копии документов (диплом), подтверждающих наличие необходимого уровня образования; 2)Копии документов, подтверждающих наличие необходимого стажа ¹⁰⁸ в зависимости от вида объекта, для

	<p>профессиональное или дополнительное образование по профилю экспертной деятельности (если эксперт привлекается для проведения экспертизы объектов, указанных в подпункте "д" пункта 11(1) Положения о государственной историко-культурной экспертизе, утверждённого Постановлением Правительства РФ от 15.07.2009 N 569 (далее – Положение), необходимо высшее образование (бакалавриат, специалитет, магистратура, подготовка кадров высшей квалификации, осуществляемая по результатам освоения программ подготовки научно-педагогических кадров в аспирантуре) по специальностям "история", "музейное дело и охрана памятников" и "археология");</p> <ul style="list-style-type: none"> - иметь предшествующий стаж практической работы по профилю экспертной деятельности не менее 10 лет (если эксперт привлекается для проведения экспертизы объектов, указанных в подпункте "д" пункта 11(1) Положения, стаж археологических полевых работ на основании разрешения, выдаваемого федеральным органом охраны объектов культурного наследия на основании заключения Российской академии наук и подтверждающего право на проведение одного из видов археологических полевых работ (далее - открытый лист), должен составлять не менее 10 лет); - обладать знанием международных актов и законодательства Российской Федерации в области сохранения, использования, популяризации и государственной охраны объектов культурного наследия (памятников истории и культуры) народов Российской Федерации; - обладать умением проводить необходимые исследования, оформлять по их результатам соответствующие документы и заключения экспертизы; <p>Исполнитель - индивидуальный предприниматель или физическое лицо должен быть аттестован в соответствующей предмету настоящего запроса предложений области аттестации.</p> <p>Требование установлено:</p> <ul style="list-style-type: none"> - подпунктом «а» пункта 7, пунктом 9 Постановления Правительства РФ от 15.07.2009 №569 «Об утверждении Положения о государственной историко-культурной экспертизе»; - пунктом 9 раздела IV Приказа Минкультуры РФ от 26.08.2010 №563 «Об утверждении Положения о порядке аттестации экспертов по проведению государственной историко-культурной экспертизы». 	<p>экспертизы которого привлекается эксперт;</p> <p>3) Копия Приказа Минкультуры России, подтверждающего прохождение аттестации в области, соответствующей предмету договора.</p>
--	---	---

5. Привлечение Исполнителем Субподрядчика: Допускается

6. Условия выполнения работ:

1. Работы выполняются на территории Ленинградской области

2. Работы выполняются по заявкам Заказчика. Объем и перечень работ, указанный в заявке, формируется на основании Приложения №1 к Техническому заданию.

В заявке указывается объем, перечень и адрес выполнения работ.

Сметная документация входит в состав заявки и предоставляется Исполнителю совместно с заявкой Заказчика.

Срок начала выполнения работ по отдельной заявке: в течение 3 календарных дней от даты поступления заявки.

Срок выполнения работ по каждой отдельной заявке: в течение 90 календарных дней от даты начала поступления работ. Исполнитель имеет право выполнить работы по заявке досрочно.

Заказчик не позднее, чем за 1 календарный день, передает Исполнителю техническое задание на выполнение работ по конкретному объекту.

Срок подачи Заказчиком последней заявки Исполнителю на выполнение работ: за 93 календарных дня до даты окончания общего срока выполнения работ по Договору.

Объемы работ по объектам указаны в Сметной документации (Приложение №2 к Техническому заданию).

3. Состав, сроки, порядок и форма представления отчетной документации:

3.1. По результатам выполненных работ представить заказчику:

- Научно-технический отчет;

- Акт государственной историко-культурной экспертизы земельного участка.

*Отчетная документация должна соответствовать требованиям «Положения о порядке производства археологических раскопок и разведок и об открытых листах»

- Раздел проектной документации об обеспечении сохранности объектов культурного наследия;

- Акт государственной историко-культурной экспертизы раздела проектной документации об обеспечении сохранности объекта культурного наследия.

3.2. Окончательные материалы представить на магнитном и бумажном носителях

На бумажном носителе в виде текстовой и графической частей и приложений:

- Научно-технический отчет, Раздел проектной документации об обеспечении сохранности объектов культурного наследия в 2 экз. на бумажном носителе и 1 экз. на электронном носителе;

- Акт государственной историко-культурной экспертизы земельного участка в 2 экз. на бумажном носителе (из них 1- для Исполнителя)

- Акт государственной историко-культурной экспертизы раздела проектной документации об обеспечении сохранности объекта культурного наследия в 2 экз. на бумажном носителе (из них 1- для Исполнителя)

В цифровой форме:

- графические материалы в формате Adobe Acrobat (*.pdf);

- текстовые документы в формате Adobe Acrobat (*.pdf).

4. Проведение научно-исследовательских археологических работ в виде историко-культурного научного археологического обследования и прохождение государственной историко-культурной экспертизы земельного участка под строительство объекта в соответствии с Законом РФ "Об объектах культурного наследия (памятниках истории и культуры) народов Российской Федерации" от 25 июня 2002 года N 73-ФЗ

5. Разработка раздела проектной документации об обеспечении сохранности объектов культурного наследия в виде разработки проектной документации об обеспечении сохранности объектов культурного наследия и прохождение государственной историко-культурной экспертизы раздела проектной документации об обеспечении сохранности объекта культурного наследия в соответствии с Законом РФ "Об объектах культурного наследия (памятниках истории и культуры) народов Российской Федерации" от 25 июня 2002 года N 73-ФЗ.

Оплата выполненных работ производится Заказчиком при наличии оригиналов первичных документов (товарная накладная/ акт выполненных работ (услуг) и счет-фактура – для плательщиков НДС), оформленных в соответствии с требованиями действующего законодательства РФ.

7. Требования к качеству и безопасности выполнения работ (наличие сертификатов, требования по гарантийному сроку, требования к используемым Подрядчиком материалам и т.д.):

Гарантийный срок на выполненные работы составляет 24 месяца со дня подписания обеими Сторонами Акта приема-передачи выполненных работ.

8. Перечень нормативной документации:

12.1. Закон РФ "Об объектах культурного наследия (памятниках истории и культуры) народов Российской Федерации" от 25 июня 2002 года N 73-ФЗ.

12.2. Закон РСФСР «Об охране окружающей природной среды».

12.3. Постановление Совета министров СССР «Об охране и использовании памятников истории и культуры» от 16 сентября 1982 г.

12.4. Инструкция о порядке учета, обеспечения сохранности, содержания, использования и реставрации недвижимых памятников истории и культуры.

12.5. Инструкция по экологическому обоснованию хозяйственной и иной деятельности Минприроды РФ.

12.6. Методические указания по проведению проектных археологических работ в зонах народнохозяйственного строительства. М., Институт археологии АН СССР, 1990.

Заявка на выполнение работ № 14

г. Санкт-Петербург

26.04.2021 г.

Наименование объекта: «Распределительный газопровод по дер. Черново Гатчинского муниципального района Ленинградской области»

Местонахождение объекта: Ленинградская область, Гатчинский район

Характеристика объекта: земельный участок, предназначенный для проектирования и строительства объекта: «Распределительный газопровод по дер. Черново Гатчинского муниципального района Ленинградской области»

Наименование услуги	Срок выполнения работ	Количество	Стоимость за единицу без НДС	Общая стоимость без НДС
Проведение научно-исследовательских археологических работ в виде историко-культурного научного археологического обследования (разведки) с целью проведения государственной историко-культурной экспертизы земельного участка (до 2 шурфов включительно)	90 календарных дней	1 усл. ед	144 176,53	144 176,53
Проведение научно-исследовательских археологических работ в виде историко-культурного научного археологического обследования (разведки) с целью проведения государственной историко-культурной экспертизы земельного участка (дополнительный 1 шурф)	90 календарных дней	3 усл. ед	59 544,64	178633,92
ИТОГО:			322810,45	322810,45

Подписи сторон:

ИСПОЛНИТЕЛЬ:
Генеральный директор
ООО «Проектно-изыскательские
решения в строительстве»

ЗАКАЗЧИК:
Заместитель генерального директора по
капитальному строительству и
инвестициям АО «Газпром
газораспределение Ленинградская
область»



/ Т.В. Носова /



/ Н.В. Кипурова /
М.П.

ПРИЛОЖЕНИЕ № 5

к Акту государственной историко-культурной экспертизы земельного участка, подлежащего воздействию земляных, строительных, мелиоративных и (или) хозяйственных работ, предусмотренных статьей 25 Лесного кодекса Российской Федерации работ по использованию лесов (за исключением работ, указанных в пунктах 3, 4 и 7 части 1 статьи 25 Лесного кодекса Российской Федерации) и иных работ в случае, если федеральный орган охраны объектов культурного наследия и орган охраны объектов культурного наследия субъекта Российской Федерации не имеют данных об отсутствии на указанных землях объектов археологического наследия, включенных в реестр, и выявленных объектов археологического наследия (земельный участок проектирования и строительство объекта «Распределительный газопровод по дер. Черново Гатчинского муниципального района Ленинградской области»)

Сведения о квалификации трудовых ресурсов

ТРУДОВОЙ ДОГОВОР № 21/24

г. Санкт-Петербург

«12» марта 2021 г.

Общество с ограниченной ответственностью «Проектно-изыскательские решения в строительстве», в лице генерального директора **Носовой Татьяны Валерьевны**, действующего на основании Устава, именуемый в дальнейшем «Работодатель», с одной стороны, и **Ситников Александр Александрович**, именуемый (-ая) в дальнейшем «Работник», с другой стороны, заключили настоящий трудовой договор о нижеследующем:

1. ОБЩИЕ ПОЛОЖЕНИЯ

- 1.1. Настоящий Договор регулирует трудовые отношения между Работником и Работодателем.
- 1.2. Договор составлен с учетом законодательства Российской Федерации и является обязательным документом для Сторон, в том числе при решении трудовых споров между Работником и Работодателем в судебных и иных спорах.

2. ПРЕДМЕТ ТРУДОВОГО ДОГОВОРА

- 2.1. Работодатель поручает, а Работник принимает на себя выполнение обязанностей в должности **научного сотрудника в отделе полевых исследований**.
- 2.2. Работник осуществляет свою трудовую деятельность в соответствии с должностной инструкцией, утверждаемой Работодателем, с которой Работник ознакомлен под роспись и настоящим Договором.
- 2.3. Работник подчиняется непосредственно генеральному директору.
- 2.4. Указания непосредственного руководителя являются обязательными для работника.
- 2.5. В случае возникновения разногласий в указаниях непосредственного руководителя и руководителя организации Работник обязан выполнять указания последнего, поставив предварительно в известность своего непосредственного руководителя.
- 2.6. Для Работника работа по настоящему договору является **по совместительству**.

3. СРОК ДЕЙСТВИЯ ДОГОВОРА

- 3.1. Настоящий Договор заключен на неопределенный срок.
- 3.2. Работник обязан приступить к выполнению своих должностных обязанностей с **«12» марта 2021 г.**
- 3.3. Работнику не устанавливается испытательный срок.
- 3.4. Настоящий договор вступает в силу в день выхода Работника на работу.
- 3.5. В случае, если Работник не приступил к работе в день начала работы, установленный в п. 3.2. настоящего Договора, Работодатель имеет право аннулировать настоящий договор.

4. ПРАВА И ОБЯЗАННОСТИ СТОРОН

- 4.1. Стороны обязуются соблюдать положения Трудового кодекса Российской Федерации, законов и иных нормативных правовых актов Российской Федерации, локальных нормативных актов Работодателя.
- 4.2. Работник имеет право на:
 - 4.2.1. предоставление ему работы, обусловленной настоящим Договором;
 - 4.2.2. обеспечение Работодателем условий для безопасного и эффективного труда;
 - 4.2.3. соблюдение Работодателем требований трудового законодательства Российской Федерации;
 - 4.2.4. получения информации, необходимой для выполнения должностных обязанностей, относящихся к деятельности Работника;
 - 4.2.5. получение обусловленной настоящим Договором заработной платы;
 - 4.2.6. иные права, предусмотренные трудовым законодательством Российской Федерации.
- 4.3. Работник обязан:
 - 4.3.1. добросовестно, своевременно, на высоком профессиональном уровне исполнять свои должностные обязанности;
 - 4.3.2. бережно относиться к имуществу Работодателя, принимая меры к предотвращению причинения организации имущественного ущерба;
 - 4.3.3. возмещать Работодателю причиненный ему прямой действительный ущерб в соответствии с нормами законодательства Российской Федерации;
 - 4.3.4. соблюдать трудовую дисциплину, Правила внутреннего трудового распорядка Работодателя, правила по охране труда и технике безопасности, иные локальные нормативные акты Работодателя;
 - 4.3.5. способствовать созданию и поддержанию благоприятного делового и морального климата в организации;
 - 4.3.6. на Работника могут быть возложены и иные обязанности, предусмотренные трудовым законодательством Российской Федерации, настоящим Договором, а также приложениями к нему, локальными актами Работодателя; возложение обязанностей, не предусмотренных настоящим Договором, осуществляется в случаях и порядке, установленных Трудовым кодексом Российской Федерации.
- 4.4. Работодатель имеет право:
 - 4.4.1. требовать и контролировать выполнение Работником своих должностных обязанностей;
 - 4.4.2. контролировать соблюдение Работником трудовой дисциплины, Правил внутреннего трудового распорядка, правил по охране труда и технике безопасности, иных локальных нормативных актов Работодателя;
 - 4.4.3. требовать возмещения ущерба, причиненного Работодателю по вине Работника в соответствии с нормами законодательства Российской Федерации;
 - 4.4.4. привлекать Работника к дисциплинарной и материальной ответственности, в соответствии с законодательством Российской Федерации.
- 4.5. Работодатель обязан:
 - 4.5.1. предоставлять Работнику работу, обусловленную настоящим Договором и Должностной инструкцией;
 - 4.5.2. обеспечивать Работника оборудованным рабочим местом, отвечающим требованиям охраны труда, и иными средствами, необходимыми для исполнения им трудовых обязанностей;
 - 4.5.3. соблюдать условия и порядок оплаты труда Работнику, установленные Трудовым кодексом Российской Федерации, настоящим Договором и локальными нормативными актами Работодателя.

5. РЕЖИМ РАБОЧЕГО ВРЕМЕНИ И ВРЕМЯ ОТДЫХА

5.1. Работнику установлен следующий режим рабочего времени:

Пятидневная рабочая неделя продолжительностью 20 часов. Выходными днями является суббота и воскресенье. Перерыв для отдыха и питания 30 минут в удобное для работника время. Время начала и окончания рабочего дня Работник определяет самостоятельно.

5.2. Работник имеет право на предусмотренный законом ежегодный основной оплачиваемый отпуск продолжительностью 28 (двадцать восемь) календарных дней за каждый год работы.

5.3. Работа по настоящему Договору допускает наличие у Работника служебных командировок, т.е. выполнение служебных поручений по распоряжению Работодателя вне места постоянной работы. Возмещение расходов в случае направления Работника в служебную командировку производится в соответствии с действующим законодательством и локальными нормативными актами Работодателя.

6. УСЛОВИЯ ОПЛАТЫ ТРУДА РАБОТНИКА

6.1. Ежемесячный должностной оклад Работника составляет: **20 000 (Двадцать тысяч) рублей в месяц**. Оплата труда производится пропорционально отработанному времени.

6.2. Выплата заработной платы производится два раза в месяц: 13 и 27 числа.

6.3. По дополнительному взаимному соглашению Сторон размер и система оплаты труда в течение срока действия настоящего Договора могут быть пересмотрены.

6.4. Зарплата выплачивается через кассу Работодателя или путем перечисления на банковский счет Работника.

7. СОЦИАЛЬНОЕ СТРАХОВАНИЕ

7.1. Работник подлежит обязательному социальному страхованию в порядке и на условиях, установленных действующим законодательством Российской Федерации.

7.2. Работнику выплачивается пособие по временной нетрудоспособности, пособие по беременности и родам в соответствии с законодательством Российской Федерации.

8. ИЗМЕНЕНИЕ СУЩЕСТВЕННЫХ УСЛОВИЙ И РАСТОРЖЕНИЕ ДОГОВОРА

8.1. Любое изменение существенных условий настоящего Договора оформляется Дополнительным соглашением, которое подписывается обеими сторонами и является неотъемлемым приложением к настоящему Договору.

8.2. Действие Договора может быть прекращено по основаниям, предусмотренным трудовым законодательством Российской Федерации.

9. ЗАКЛЮЧИТЕЛЬНЫЕ ПОЛОЖЕНИЯ

9.1. Недействительность одного или нескольких условий настоящего Договора не влечет за собой недействительности всего Договора в целом.

9.2. Споры между Сторонами настоящего Договора подлежат урегулированию путем переговоров или в порядке, предусмотренном действующим законодательством Российской Федерации.

9.3. Во всех случаях, неурегулированных настоящим Договором, Стороны руководствуются действующим законодательством Российской Федерации.

9.4. Настоящий Договор составлен в двух экземплярах на русском языке, каждый из которых имеет одинаковую юридическую силу.

9.5. Условия настоящего договора носят конфиденциальный характер и разглашению не подлежат.

10. АДРЕСА И РЕКВИЗИТЫ СТОРОН

Работодатель:

ООО «ПИРС»

197372, Россия, г. Санкт-Петербург,

Стародеревенская, д.20, к.2, лит.А, пом.7-Н, оф.1

ИНН 7814690758

КПП 781401001

р/с 40702810403000048696

в Филиале «Северная столица»

АО «Райффайзенбанк»

БИК 044030723

к/с 30101810100000000723

Тел.: 8 (904) 610-00-04

E-mail: 9013880@mail.ru

Генеральный директор

_____/ Т.В Носова

М.П.



Работник:

Ситников Александр Александрович

ул. Дата рождения: 16.12.1986

Адрес: г. Тверь, Оснабрюкская ул., д.15, кв.113

Паспорт: ХХХХ ХХХХ ХХХХ ХХХХ ХХХХ ХХХХ ХХХХ ХХХХ ХХХХ ХХХХ

ХХХХ ХХХХ ХХХХ ХХХХ ХХХХ ХХХХ ХХХХ ХХХХ ХХХХ ХХХХ

ММММ ХХХХ ХХХХ ХХХХ

ХХХХ ХХХХ ХХХХ ХХХХ

_____/ А.А. Ситников

ТРУДОВОЙ ДОГОВОР № 19/07

г. Санкт-Петербург

«02» сентября 2019 г.

Общество с ограниченной ответственностью «Проектно-изыскательские решения в строительстве», в лице генерального директора **Носовой Татьяны Валерьевны**, действующего на основании Устава, именуемый в дальнейшем «Работодатель», с одной стороны, и **Соболев Владислав Юрьевич**, именуемый (-ая) в дальнейшем «Работник», с другой стороны, заключили настоящий трудовой договор о нижеследующем:

1. ОБЩИЕ ПОЛОЖЕНИЯ

- 1.1. Настоящий Договор регулирует трудовые отношения между Работником и Работодателем.
- 1.2. Договор составлен с учетом законодательства Российской Федерации и является обязательным документом для Сторон, в том числе при решении трудовых споров между Работником и Работодателем в судебных и иных спорах.

2. ПРЕДМЕТ ТРУДОВОГО ДОГОВОРА

- 2.1. Работодатель поручает, а Работник принимает на себя выполнение обязанностей в должности **научного сотрудника в отделе полевых исследований**.
- 2.2. Работник осуществляет свою трудовую деятельность в соответствии с должностной инструкцией, утверждаемой Работодателем, с которой Работник ознакомлен под роспись и настоящим Договором.
- 2.3. Работник подчиняется непосредственно генеральному директору.
- 2.4. Указания непосредственного руководителя являются обязательными для работника.
- 2.5. В случае возникновения разногласий в указаниях непосредственного руководителя и руководителя организации Работник обязан выполнять указания последнего, поставив предварительно в известность своего непосредственного руководителя.
- 2.6. Для Работника работа по настоящему договору является **по совместительству**.

3. СРОК ДЕЙСТВИЯ ДОГОВОРА

- 3.1. Настоящий Договор заключен на неопределенный срок.
- 3.2. Работник обязан приступить к выполнению своих должностных обязанностей с **«02» сентября 2019 г.**
- 3.3. Работнику не устанавливается испытательный срок.
- 3.4. Настоящий договор вступает в силу в день выхода Работника на работу.
- 3.5. В случае, если Работник не приступил к работе в день начала работы, установленный в п. 3.2. настоящего Договора, Работодатель имеет право аннулировать настоящий договор.

4. ПРАВА И ОБЯЗАННОСТИ СТОРОН

- 4.1. Стороны обязуются соблюдать положения Трудового кодекса Российской Федерации, законов и иных нормативных правовых актов Российской Федерации, локальных нормативных актов Работодателя.
- 4.2. Работник имеет право на:
 - 4.2.1. предоставление ему работы, обусловленной настоящим Договором;
 - 4.2.2. обеспечение Работодателем условий для безопасного и эффективного труда;
 - 4.2.3. соблюдение Работодателем требований трудового законодательства Российской Федерации;
 - 4.2.4. получения информации, необходимой для выполнения должностных обязанностей, относящихся к деятельности Работника;
 - 4.2.5. получение обусловленной настоящим Договором заработной платы;
 - 4.2.6. иные права, предусмотренные трудовым законодательством Российской Федерации.
- 4.3. Работник обязан:
 - 4.3.1. добросовестно, своевременно, на высоком профессиональном уровне исполнять свои должностные обязанности;
 - 4.3.2. бережно относиться к имуществу Работодателя, принимая меры к предотвращению причинения организации имущественного ущерба;
 - 4.3.3. возмещать Работодателю причиненный ему прямой действительный ущерб в соответствии с нормами законодательства Российской Федерации;
 - 4.3.4. соблюдать трудовую дисциплину, Правила внутреннего трудового распорядка Работодателя, правила по охране труда и технике безопасности, иные локальные нормативные акты Работодателя;
 - 4.3.5. способствовать созданию и поддержанию благоприятного делового и морального климата в организации;
 - 4.3.6. на Работника могут быть возложены и иные обязанности, предусмотренные трудовым законодательством Российской Федерации, настоящим Договором, а также приложениями к нему, локальными актами Работодателя; возложение обязанностей, не предусмотренных настоящим Договором, осуществляется в случаях и порядке, установленных Трудовым кодексом Российской Федерации.
- 4.4. Работодатель имеет право:
 - 4.4.1. требовать и контролировать выполнение Работником своих должностных обязанностей;
 - 4.4.2. контролировать соблюдение Работником трудовой дисциплины, Правил внутреннего трудового распорядка, правил по охране труда и технике безопасности, иных локальных нормативных актов Работодателя;
 - 4.4.3. требовать возмещения ущерба, причиненного Работодателю по вине Работника в соответствии с нормами законодательства Российской Федерации;
 - 4.4.4. привлекать Работника к дисциплинарной и материальной ответственности, в соответствии с законодательством Российской Федерации.
- 4.5. Работодатель обязан:
 - 4.5.1. предоставлять Работнику работу, обусловленную настоящим Договором и Должностной инструкцией;
 - 4.5.2. обеспечивать Работника оборудованным рабочим местом, отвечающим требованиям охраны труда, и иными средствами, необходимыми для исполнения им трудовых обязанностей;
 - 4.5.3. соблюдать условия и порядок оплаты труда Работнику, установленные Трудовым кодексом Российской Федерации, настоящим Договором и локальными нормативными актами Работодателя.

5. РЕЖИМ РАБОЧЕГО ВРЕМЕНИ И ВРЕМЯ ОТДЫХА

- 5.1. Работнику установлен следующий режим рабочего времени:
Пятидневная рабочая неделя продолжительностью 20 часов. Выходными днями является суббота и воскресенье. Перерыв для отдыха и питания 30 минут в удобное для работника время. Время начала и окончания рабочего дня Работник определяет самостоятельно.
- 5.2. Работник имеет право на предусмотренный законом ежегодный основной оплачиваемый отпуск продолжительностью 28 (двадцать восемь) календарных дней за каждый год работы.
- 5.3. Работа по настоящему Договору допускает наличие у Работника служебных командировок, т.е. выполнение служебных поручений по распоряжению Работодателя вне места постоянной работы. Возмещение расходов в случае направления Работника в служебную командировку производится в соответствии с действующим законодательством и локальными нормативными актами Работодателя.

6. УСЛОВИЯ ОПЛАТЫ ТРУДА РАБОТНИКА

- 6.1. Ежемесячный должностной оклад Работника составляет: **20 000 (Двадцать тысяч) рублей в месяц.** Оплата труда производится пропорционально отработанному времени.
- 6.2. Выплата заработной платы производится два раза в месяц: 13 и 27 числа.
- 6.3. По дополнительному взаимному соглашению Сторон размер и система оплаты труда в течение срока действия настоящего Договора могут быть пересмотрены.
- 6.4. Заработная плата выплачивается через кассу Работодателя или путем перечисления на банковский счет Работника.

7. СОЦИАЛЬНОЕ СТРАХОВАНИЕ

- 7.1. Работник подлежит обязательному социальному страхованию в порядке и на условиях, установленных действующим законодательством Российской Федерации.
- 7.2. Работнику выплачивается пособие по временной нетрудоспособности, пособие по беременности и родам в соответствии с законодательством Российской Федерации.

8. ИЗМЕНЕНИЕ СУЩЕСТВЕННЫХ УСЛОВИЙ И РАСТОРЖЕНИЕ ДОГОВОРА

- 8.1. Любое изменение существенных условий настоящего Договора оформляется Дополнительным соглашением, которое подписывается обеими сторонами и является неотъемлемым приложением к настоящему Договору.
- 8.2. Действие Договора может быть прекращено по основаниям, предусмотренным трудовым законодательством Российской Федерации.

9. ЗАКЛЮЧИТЕЛЬНЫЕ ПОЛОЖЕНИЯ

- 9.1. Недействительность одного или нескольких условий настоящего Договора не влечет за собой недействительности всего Договора в целом.
- 9.2. Споры между Сторонами настоящего Договора подлежат урегулированию путем переговоров или в порядке, предусмотренном действующим законодательством Российской Федерации.
- 9.3. Во всех случаях, неурегулированных настоящим Договором, Стороны руководствуются действующим законодательством Российской Федерации.
- 9.4. Настоящий Договор составлен в двух экземплярах на русском языке, каждый из которых имеет одинаковую юридическую силу.
- 9.5. Условия настоящего договора носят конфиденциальный характер и разглашению не подлежат.

10. АДРЕСА И РЕКВИЗИТЫ СТОРОН

Работодатель:
ООО «ПИРС»
197372, Россия, г. Санкт-Петербург,
Стародеревенская, д.20, к.2, лит.А, пом.7-Н, оф.1
ИНН 7814690758
КПП 781401001
р/с 40702810403000048696
в Филиале «Северная столица»
АО «Райффайзенбанк»
БИК 044030723
к/с 30101810100000000723
Тел.: 8 (904) 610-00-04
E-mail: 9013880@mail.ru

Работник:
Соболев Владислав Юрьевич
ул. Дата рождения: 30.12.1969
Адрес: г. Санкт-Петербург, ул. Подводника
Кузьмина, д. 17 кв. 201
Паспорт: ХХХХ ХХХХ ХХХХ ХХХХ ХХХХ ХХХХ
ХХХХ ХХХХ ХХХХ ХХХХ ХХХХ ХХХХ
ХХХХ ХХХХ ХХХХ ХХХХ ХХХХ ХХХХ
ХХХХ ХХХХ ХХХХ ХХХХ ХХХХ ХХХХ
ХХХХ ХХХХ ХХХХ ХХХХ ХХХХ ХХХХ



Генеральный директор
_____ /Т.В Носова


_____ /В.Ю. Соболев



16.12.2020

№ _____

СПРАВКА

Дана о том, что следующие сотрудники Общества с ограниченной ответственностью «Проектно-изыскательские решения в строительстве» работают в ООО «ПИРС» в должности экспертов:

Соболев Владислав Юрьевич – эксперт (приказ об аттестации эксперта Минкультуры РФ от 11 октября 2018 г. № 1772), приказ о приеме на работу № Л-23 от 02.09.2019, принят по трудовому договору б/№ от 02.09.2019 г. с 02.09.2019 по настоящее время

Михайлова Елена Робертовна – эксперт (приказ об аттестации эксперта Минкультуры РФ от 11 октября 2018 г. № 1772), приказ о приеме на работу № Л-10 от 31.05.2019, принят по трудовому договору б/№ от 31.05.2019 г. с 01.06.2019 по настоящее время

Хвоцинская Наталия Вадимовна - эксперт (приказ об аттестации эксперта Минкультуры РФ от 20 июня 2018 г. № 961), приказ о приеме на работу № Л-2 от 09.01.2019, принят по трудовому договору б/№ от 09.01.2019 г. с 09.01.2019 по настоящее время

С уважением,
Генеральный директор



Т.В. Носова

/16.12.2020/

ПРОЕКТНО-ИЗЫСКАТЕЛЬСКИЕ РЕШЕНИЯ В СТРОИТЕЛЬСТВЕ

197082, г. САНКТ-ПЕТЕРБУРГ, БОГАТЫРСКИЙ ПР., д.49, к.2, пом.318
ОГРН 1177847165198, ИНН 7814690758, КПП 781401001
р/с 40702810210000127151 в АО "ТИНЬКОФФ БАНК", БИК 044525974, 30101810145250000974



10.06.2021

№ _____

СПРАВКА

Дана о том, что следующие сотрудники Общества с ограниченной ответственностью «Проектно-изыскательские решения в строительстве» работают в ООО «ПИРС» в должности экспертов:

Соболев Владислав Юрьевич – эксперт (приказ об аттестации эксперта Минкультуры РФ от 11 октября 2018 г. № 1772), приказ о приеме на работу № Л-23 от 02.09.2019, принят по трудовому договору б/№ от 02.09.2019 г. с 02.09.2019 по настоящее время

Михайлова Елена Робертовна – эксперт (приказ об аттестации эксперта Минкультуры РФ от 11 октября 2018 г. № 1772), приказ о приеме на работу № Л-10 от 31.05.2019, принят по трудовому договору б/№ от 31.05.2019 г. с 01.06.2019 по настоящее время

Хвоцинская Наталия Вадимовна - эксперт (приказ об аттестации эксперта Минкультуры РФ от 20 июня 2018 г. № 961), приказ о приеме на работу № Л-2 от 09.01.2019, принят по трудовому договору б/№ от 09.01.2019 г. с 09.01.2019 по настоящее время

С уважением,
Генеральный директор



Т.В. Носова

/10.06.2021/

9013880@mail.ru
тел.: 8 (904) 610-00-04

ПРИЛОЖЕНИЕ № 6


к Акту государственной историко-культурной экспертизы земельного участка, подлежащего воздействию земляных, строительных, мелиоративных и (или) хозяйственных работ, предусмотренных статьей 25 Лесного кодекса Российской Федерации работ по использованию лесов (за исключением работ, указанных в пунктах 3, 4 и 7 части 1 статьи 25 Лесного кодекса Российской Федерации) и иных работ в случае, если федеральный орган охраны объектов культурного наследия и орган охраны объектов культурного наследия субъекта Российской Федерации не имеют данных об отсутствии на указанных землях объектов археологического наследия, включенных в реестр, и выявленных объектов археологического наследия (земельный участок проектирования и строительство объекта «Распределительный газопровод по дер. Черново Гатчинского муниципального района Ленинградской области»)

Копии документов, предоставленных Заказчиком



ПРАВИТЕЛЬСТВО
ЛЕНИНГРАДСКОЙ ОБЛАСТИ
КОМИТЕТ ПО КУЛЬТУРЕ
ЛЕНИНГРАДСКОЙ ОБЛАСТИ

ул. Смольного, д. 3, Санкт-Петербург, 191311
Тел./факс: (812) 539-45-00
E-mail: kult_lo@lenreg.ru



Заместителю начальника ПКЦ
АО «Газпром газораспределение
Ленинградская область»

М.П. Васильченко

192148, г. Санкт-Петербург,
ул. Пинегина, д. 4
e-mail: office@gazprom-lenobl.ru

В ответ на обращение от 10.09.2020 № 61/8613 (вх. от 11.09.2020 № 01-10-8079/2020) по вопросу предоставления сведений о наличии либо отсутствии объектов культурного наследия на территории, предполагаемой под проектирование и строительство объекта: «Распределительный газопровод под д. Черново Гатчинского муниципального района Ленинградской области» (далее – Объект), сообщаю следующее.

Согласно представленной схеме, на участке реализации проектных решений по Объекту объекты культурного наследия, включенные в Единый государственный реестр объектов культурного наследия (памятников истории и культуры) народов Российской Федерации, выявленные объекты культурного наследия, включенные в Перечень выявленных объектов культурного наследия, расположенных на территории Ленинградской области, отсутствуют.

Испрашиваемый участок расположен вне зон охраны или защитных зон объектов культурного наследия.

Вместе с тем, сведениями об отсутствии на территории проектируемого газопровода объектов, обладающих признаками объекта культурного (в т.ч. археологического) наследия, комитет по культуре Ленинградской области (далее – Комитет) не располагает.

Согласно ст. 28 Федерального закона № 73-ФЗ в целях определения наличия или отсутствия объектов археологического наследия либо объектов, обладающих признаками объекта археологического наследия, на земельных участках, землях лесного фонда или в границах водных объектов или их частей, подлежащих воздействию земляных, строительных, мелиоративных, хозяйственных работ, указанных в ст. 30 Федерального закона № 73-ФЗ работ по использованию лесов и иных работ, в случае, если указанные земельные участки, земли лесного фонда, водные объекты, их части расположены в границах территорий, утвержденных

в соответствии с пп. 34.2 п. 1 ст. 9 Федерального закона № 73-ФЗ проводится государственная историко-культурная экспертиза.

В соответствии с п. 56 ст. 26 Федерального закона от 03 августа 2018 года № 342-ФЗ «О внесении изменений в градостроительный кодекс Российской Федерации и отдельные законодательные акты Российской Федерации» (далее – Федеральный закон № 342-ФЗ) до утверждения в соответствии с пп. 34.2 п. 1 ст. 9 Федерального закона № 73-ФЗ границ территорий, в отношении которых у федеральных органов государственной власти, органов государственной власти субъектов Российской Федерации и органов местного самоуправления, уполномоченных в области сохранения, использования, популяризации и государственной охраны объектов культурного наследия, имеются основания предполагать наличие на таких территориях объектов археологического наследия либо объектов, обладающих признаками объекта археологического наследия, государственная историко-культурная экспертиза проводится в соответствии с абзацем девятым ст. 28, абзацем третьим ст. 30, п. 3 ст. 31 Федерального закона № 73-ФЗ (в редакции, действовавшей до дня официального опубликования Федерального закона № 342-ФЗ).

Учитывая изложенное, заказчик работ в соответствии со ст. 5.1, 28, 30, 31, 32, 36, 45.1 Федерального закона № 73-ФЗ обязан:

обеспечить проведение и финансирование государственной историко-культурной экспертизы земельных участков путем археологической разведки в порядке, установленном ст. 45.1 Федерального закона № 73-ФЗ;

представить в Комитет документацию, подготовленную на основе археологических полевых работ, содержащую результаты исследований, в соответствии с которыми определяется наличие или отсутствие объектов археологического наследия и объектов, обладающих признаками археологического наследия на земельном участке, подлежащем воздействию земляных, строительных хозяйственных и иных работ, а также заключение государственной историко-культурной экспертизы указанной документации (либо земельного участка);

В случае обнаружения в границах земельного участка, подлежащих воздействию земляных, строительных, хозяйственных и иных работ объектов археологического наследия и (или) объектов, обладающих признаками объекта археологического наследия, и после принятия Комитетом решения о включении данного объекта в перечень выявленных объектов культурного наследия:

разработать в составе проектной документации раздел об обеспечении сохранности выявленного объекта культурного наследия или о проведении спасательных археологических работ или проект обеспечения сохранности выявленного объекта культурного наследия либо план проведения спасательных археологических полевых работ, включающих оценку воздействия проводимых работ на указанный объект культурного наследия (далее документация или раздел документации, обосновывающий меры по обеспечению сохранности выявленного объекта культурного (археологического) наследия);

получить по документации или разделу документации, обосновывающей меры по обеспечению сохранности выявленного объекта культурного наследия заключение государственной историко-культурной экспертизы и представить его совместно с указанной документацией в Комитет на согласование;

обеспечить реализацию согласованной Комитетом документации, обосновывающей меры по обеспечению сохранности выявленного объекта культурного (археологического) наследия.

С уважением,

Заместитель председателя –
начальник департамента государственной
охраны, сохранения и использования
объектов культурного наследия комитета
по культуре Ленинградской области

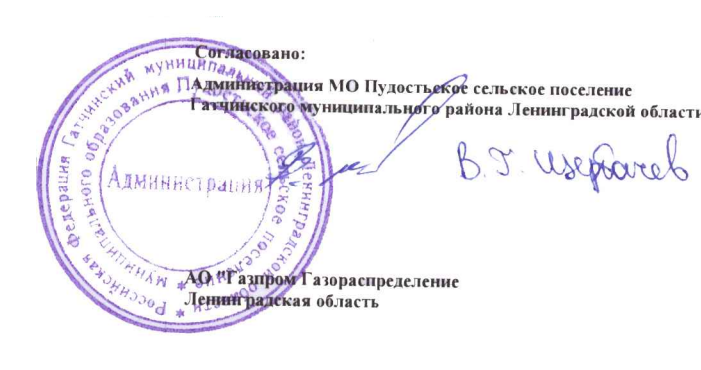


Г.Е. Лазарева

Исп.: Н.И. Корнилова, тел. (812) 539-45-11



Согласовано:



Условные обозначения

- границы д. Черново
- Г3 межпоселковый газопровод высокого давления II категории от ГРС «Гатчина» до д. Коршиково, д. Черново и д. Педдино с отводом на д. Хиндикалово Ленинградской области, предусмотренный к строительству «Программой развития газоснабжения и газификации Ленинградской области на период 2016-2020 годы» (заказчик ООО «Газпром инветстазификация»)
- G2n проектируемый газопровод среднего давления предусмотренный данной схемой
- отключающее устройство
- пункт редуцирования газа, (заказчик ООО «Газпром инветстазификация»)

М 1:2000

17379-ГСН СХ					
Схема газоснабжения природным газом д. Черново Гатчинского района Ленинградской области					
тип	код уч.	лист	№ док.	Поиск	дата
Разроб.	Барановская				12.17
Проект.	Маслина				12.17
Исполн.	Маслина				12.17
Утвердил.	Нефёлова				12.17
Наружные газопроводы					Страницы
Принципиальная схема газоснабжения					Листы
ПКЦ					3



ПРОЕКТНО-КОНСТРУКТОРСКИЙ ЦЕНТР

**Распределительный газопровод по дер. Черново
Гатчинского муниципального района Ленинградской
области**

ПРОЕКТНАЯ ДОКУМЕНТАЦИЯ

Раздел 2 «Проект полосы отвода»

21621-ППО

ТОМ 2

2021

ПРОЕКТНО-КОНСТРУКТОРСКИЙ ЦЕНТР

**Распределительный газопровод по дер. Черново
Гатчинского муниципального района Ленинградской
области**

ПРОЕКТНАЯ ДОКУМЕНТАЦИЯ

Раздел 2 «Проект полосы отвода»

21621-ППО

ТОМ 2

Руководитель ПКЦ

Нефедова И.В.

Главный инженер проекта

Васильченко И.П.

Раздел	Обозначение	Наименование	Примеч.
	21621	Распределительный газопровод по дер. Черново Гатчинского муниципального района Ленинградской области	
1	21621-ПЗ	Пояснительная записка	
2	21621-ППО	Проект полосы отвода	
3	21621-ТКР	Технологические и конструктивные решения линейного объекта. Искусственные сооружения.	
4	21621-ИЛО	Здания, строения и сооружения, входящие в инфраструктуру линейного объекта	Не разрабатывается
5	21621-ПОС	Проект организации строительства	
6	21621-ПОД	Проект организации работ по сносу (демонтажу) линейного объекта	Не разрабатывается
7	21621-ООС	Мероприятия по охране окружающей среды	
8	21621-ПБ	Мероприятия по обеспечению пожарной безопасности	
9	21621-СМ	Смета на строительство	
10	21621- ГОЧС	Перечень мероприятий по гражданской обороне, мероприятий по предупреждению чрезвычайных ситуаций природного и техногенного характера	
		Технический отчёт по результатам инженерно-экологических изысканий	
		Технический отчёт инженерно-геологических изысканий	
		Технический отчёт инженерно-геодезических изысканий	
		Технический отчёт инженерно-гидрометеорологических изысканий	

Согласовано

Взам инв. №

Подпись и дата

Инв. № подл.

21621-ППО

Изм.	Кол.уч	Лист	№ док	Подпись	Дата
Разраб.		Прокофьева			04.21
Провер.		Васильченко			
Н.контр.		Васильченко			
Утвердил		Нефедова			

Состав проекта

Стадия	Лист	Листов
П		1
ПКЦ АО "Газпром газораспределение Ленинградская область"		

Обозначение	Наименование	Примечание
21621-ППО.С	Содержание	
21621-ППО	I.Общие положения	
	1. Характеристику трассы линейного объекта	
	2. Расчет размеров земельных участков, предоставленных для размещения линейного объекта	
	3. Перечни искусственных сооружений, пересечений, примыканий, включая их характеристику, перечень инженерных коммуникаций, подлежащих переустройству.	
	4.Описание решений по организации рельефа трассы и инженерной подготовке территории	
	Графическая Часть	
	1.1 Условные обозначения	
	1.2. Топографическая карта-схема	
	1. План трассы газопровода	
	1. Характерный участок продольного профиля трассы с инженерно-геологическим разрезом	

Согласовано

Взам. инв. №

Подп. и дата

Инв. № подл.

21621-ППО

Изм	Кол.уч	Лист	№ док	Подп.	Дата
Разработал	Прокофьева				
Н.Контроль	Васильченко				
ГИП	Васильченко				
Утвердил	Нефедова				

Содержание

Стадия	Лист	Листов
П	1	14
ПКЦ АО «Газпром Газораспределение ЛО» ¹²⁸		

І. ОБЩИЕ ПОЛОЖЕНИЯ

Проект полосы отвода (ППО) разработан в соответствии с действующими нормами, инструктивными документами и государственными стандартами, а именно:

- Постановление от 16 февраля 2008г. №87 о составе разделов проектной документации и требованиях к их содержанию.

Исходными материалами для разработки ППО послужили:

- Задания на проектирование.
- Технический отчет о инженерно-геодезических изысканиях, выполненных по трассе проектируемого газопровода.
- Технический отчет о инженерно-геологических изысканиях, выполненных по трассе проектируемого газопровода.
- Технических условий АО «Газпром газораспределение Ленинградская область».
- Письмо Комитета по культуре Ленинградской области.
- Письмо Невско-ладожского бассейнового водного управления.

Инв. № подл.	Подп. и дата	Взам. инв. №							21621-ППО	129	Лист
			Изм	Кол.уч	Лист	№ док	Подп.	Дата			2

1.Характеристика трассы

Проектируемая газораспределительная сеть газопровода среднего давления в данном проекте, прокладывается по дер.Черново Гатчинского района Ленинградской области.

В данном проекте предполагается две врезки в ст. газопровод среднего давления \varnothing у50 на выходе из запроектированных ранее ПРГ НОРД-Dival 500/40-2.01, установленных на д.Черново, по проекту ООО "ЭкспертГаз" "Газопровод межпоселковый от ГРС " гатчина" до д. Корпиково, д.Черново и д.Педлино с отводом на д.Хиндикалово Ленинградской области" Шифр: 18002-02.

От мест врезки газопровод среднего давления прокладывается по землям администрации преимущественно по существующим дорогам и проездам для максимального охвата потребителей.

В связи со стесненными условиями и для того, чтобы охранная зона газопровода не попадала на участки индивидуальных жилых домов при проектировании было учтено пожелание администрации, проложить газопровод в теле дорог.

При попадании охранной зоны газопровода на территорию индивидуального участка, администрация гарантирует наложение публичного сервитута на данные земельные участки, при проведении работ по межеванию земельных участков и оформлению кадастровых планов.

Вариант ЗУ №2 не рассматривается.

Инв. № подл.	Подп. и дата	Взам. инв. №							21621-ППО	130	Лист
			Изм	Кол.уч	Лист	№ док	Подп.	Дата			3

2. Расчет размеров земельных участков

На основании постановления Российской Федерации N 878 от 20 ноября 2000 года об утверждении правил охраны газораспределительных сетей, постоянная охранная зона газопровода составляет 4,0м, для газопровода, проходящего по землям лесного фонда, ширина охранной зоны 6,0 м.

Суммарный расчет площадей по землепользователям принимается на основании фактических значений по топосъемке, с условием координатных привязок каждой из полос отвода.

Отвод земель	Предоставленная полоса отвода на период строительства	Постоянный отвод земель на период эксплуатации
Муниципальная собственность/земли населенных пунктов		
ЗУ с КН 47:23:0209002 47:23:0209001	ПК0+17,00-ПК2+20,50 1ПК4+85,50-1ПК6+52,00 4ПК0+2,00-4ПК1+44,00 3ПК0+2,00-3ПК1+2,00 2ПК0+9,00-2ПК2+87,00 5ПК0-5ПК2+71,00 6ПК0-6ПК0+77,00 7ПК0+33,00-7ПК1+79,00 7ПК3+23,00-7ПК7+38,00 9ПК0+2,00-9ПК2+23,00 10ПК0-10ПК1+32,50 11ПК0-11ПК2+62,50 8ПК0+2,00-8ПК0+11,00 8ПК0+30,00-8ПК2+92,00 12ПК0-12ПК1+79,00 12ПК2+0,50-12ПК7+5,50 13549,0 М.КВ.	ПК0+17,00-ПК2+20,50 1ПК4+85,50-1ПК6+52,00 4ПК0+2,00-4ПК1+44,00 3ПК0+2,00-3ПК1+2,00 2ПК0+9,00-2ПК2+87,00 5ПК0-5ПК2+71,00 6ПК0-6ПК0+77,00 7ПК0+33,00-7ПК1+79,00 7ПК3+23,00-7ПК7+38,00 9ПК0+2,00-9ПК2+23,00 10ПК0-10ПК1+32,50 11ПК0-11ПК2+62,50 8ПК0+2,00-8ПК0+11,00 8ПК0+30,00-8ПК2+92,00 12ПК0-12ПК1+79,00 12ПК2+0,50-12ПК7+5,50 13549,0 М.КВ.

Земли населенных пунктов

ЗУ с КН 47:23:0209001:360	ПК0-ПК0+5,00 27,5 М.КВ.	ПК0-ПК0+5,00 27,5 М.КВ.
ЗУ с КН 47:23:0000000:51540(1)	ПК0+5,00-ПК0+17,00 1ПК0-1ПК0+23,50 127,0 М.КВ.	ПК0+5,00-ПК0+17,00 1ПК0-1ПК0+23,50 127,0 М.КВ.
ЗУ с КН 47:23:0000000:4250	1ПК0+23,50-1ПК4+85,50 2ПК0-2ПК0+9,00 3ПК0-3ПК0+2,00	1ПК0+23,50-1ПК4+85,50 2ПК0-2ПК0+9,00 3ПК0-3ПК0+2,00

Взам. инв. №	
Подп. и дата	
Инв. № подл.	

Изм	Кол.уч	Лист	№ док	Подп.	Дата	21621-ППО	Лист 131
							4

	4ПК0-4ПК0+2,00 7ПК1+79,00-7ПК3+23,00 8ПК0-8ПК0+2,00 2316,0 М.КВ.	4ПК0-4ПК0+2,00 7ПК1+79,00-7ПК3+23,00 8ПК0-8ПК0+2,00 2316,0 М.КВ.
ЗУ с КН 47:23:0209002:176	7ПК0-7ПК0+8,50 53,0 М.КВ.	7ПК0-7ПК0+8,50 53,0 М.КВ.
ЗУ с КН 47:23:0000000:51540(2)	7ПК0+8,50-7ПК0+33,00 70,0 М.КВ.	7ПК0+8,50-7ПК0+33,00 70,0 М.КВ.
ЗУ с КН 47:23:0000000:50760	7ПК7+38,00-7ПК11+6,00 8ПК0+11,00-8ПК0+30,00 1545,0 М.КВ.	7ПК7+38,00-7ПК11+6,00 8ПК0+11,00-8ПК0+30,00 1545,0 М.КВ.
Земли сельскохозяйственного назначения		
ЗУ с КН 47:23:0209002:109	12ПК1+79,00-12ПК2+0,50 99,0 М.КВ.	12ПК1+79,00-12ПК2+0,50 99,0 М.КВ.
Земли промышленности, энергетики, транспорта, связи, радиовещания, телевидения, информатики, земли для обеспечения космической деятельности, земли обороны, безопасности и земли иного специального назначения		
ЗУ с КН 47:23:0000000:50760(1)	7ПК11+6,00-7ПК11+36,00 120,5 М.КВ.	7ПК11+6,00-7ПК11+36,00 120,5 М.КВ.
ИТОГО:	17907,0 м.кв.	17907,0 м.кв.

Инв. № подл.	Подп. и дата	Взам. инв. №					21621-ППО	Лист 5
Изм	Кол.уч	Лист	№ док	Подп.	Дата	132		

3. Перечни искусственных сооружений, пересечений, примыканий, включая их характеристику, перечень инженерных коммуникаций, подлежащих переустройству

Проектирование по пересечению трассы газопровода с трассами других линейных объектов, устройство охранных зон, противопожарное расстояние от оси трассы выполнялось на основании СП 62.13330.2011 п.5.1.1 таблица В1.

Расстояние от подземного газопровода предусматривается на основании СП 62.13330.2011 п. 5.1.1 таблица В1:

- до водопровода - не менее 1,5 метра.
- до газопровода – не менее 1,0 метра.
- до теплосети – не менее 1,0 метра.
- до канализации – не мене 1,5 метра.
- до кабелей связи – не менее 1 метра.
- до автодорог - не менее 1 метра.
- до оси ствола дерева – 1,5
- до фундаментов опор воздушных линий передач от 1 кВ – 5 метров (По ПУЭ 2.5.288 табл. 2.5.40)
- до фундаментов опор воздушных линий передач до 1 кВ – 5 метров (По ПУЭ 2.5.288 табл. 2.4)

В данном проекте не предусмотрено проектирование **искусственных сооружений и пересечений газопровода с искусственными сооружениями.**

В данном проекте газопровод пересекает:

- воздушные линии передач до 1 кВ напряжения– 43 раза.
- воздушные линии передач выше 1 кВ напряжения– 8 раз.
- кабельные линии передач до 1 кВ напряжения– 4 раза.

Расстояние от газопроводов до ближайших деревьев предусматривается не менее высоты деревьев на весь срок эксплуатации газопровода.

Средняя глубина прокладки газопровода - 1,5 м от поверхности земли до верха трубы.

Инв. № подл.	
Подп. и дата	
Взам. инв. №	

Изм	Кол.уч	Лист	№ док	Подп.	Дата	21621-ППО	133	Лист
								6

4. Описание решений по организации рельефа трассы и инженерной подготовке территории

Исследуемый участок изысканий расположен в д. Черново Гатчинского района Ленинградской области.

Рельеф района работ относительно равнинный, с небольшим количеством мелких лощин, западин, бугров. На территории изысканий преобладает луговая и кустарниковая растительность. Застройка сельского типа. Водоотвод в зоне топографической съемки обеспечивается за счет естественных форм рельефа и дренирующих систем. В границах инженерных изысканий находится оз. Черновское.

Район производства работ характеризуется умеренным избыточно-влажным климатом, переходным от морского к континентальному, с неустойчивым режимом погоды, относится ко ПВ подрайону по климатическому районированию России для строительства (согласно приложению Б СП 34.13330.2012). Средняя годовая температура воздуха по метеостанции Санкт-Петербург (СП 131.13330.2012) составляет 5,1°С. Наиболее холодным месяцем в году, является январь, со среднемесячной температурой воздуха минус 6,7°С. Средняя месячная температура июля, самого теплого месяца, составляет плюс 18,2°С.

В геоморфологическом отношении территория приурочена к Ижорской возвышенности и представляет собой эрозионно-аккумулятивную слаборасчлененную озерно-ледниковую равнину. Абсолютные отметки устьев горных выработок на период изысканий составляли 91,53-100,72 м.

Инженерно-геологические условия участка относятся ко II категории сложности (средней) согласно приложению Г СП 47.13330.2016.

1 ГЕОЛОГИЧЕСКОЕ СТРОЕНИЕ И СВОЙСТВА ГРУНТОВ

4.1 Геологическое строение

На основании полевого описания и лабораторных исследований на участке работ выделено 4 инженерно-геологических элемента (ИГЭ). Их взаимное залегание и мощность показаны в колонках инженерно-геологических выработок (Графическое приложение № 2) и на инженерно-геологических разрезах (Графическое приложение № 3).

Отложения с поверхности перекрыты почвенно-растительным слоем, его средняя мощность составляет 0,2 м. Почвенно-растительный слой (ПРС) в отдельный инженерно-геологический элемент не выделен.

В пределах глубины бурения (до 5,0 метров), вскрыты отложения четвертичного периода, а именно, сверху вниз:

Четвертичная система

Взам. инв. №	Подп. и дата	Инв. № подл.						21621-ППО	Лист 134	7
			Изм	Кол.уч	Лист	№ док	Подп.			

Голоцен

Современные биогенные отложения (b_{IV})

Современные биогенные отложения представлены почвенно-растительным слоем. Средняя мощность 0,2 м. Имеют повсеместное распространение. Залегают с поверхности.

Современные техногенные отложения (t_{IV})

ИГЭ-1. Насыпной грунт: песок пылеватый, влажный, перемешанный с супесью, со щебнем, со строительным мусором до 10%.

Имеет практически повсеместное распространение, залегают под почвенно-растительным слоем. Пройден до глубины 0,7-1,4 м, до абс. отметок 92,33-99,25 м. Мощность слоя достигает 1,2 м. Подстилающими грунтами являются ледниковая супесь пылеватая и суглинки легкие пылеватые. Вскрыт в скважинах №№ 2-8, 10, 13, 14, 17-23, 26, 28-32.

Характеризуются значительной неоднородностью состава и свойств, в качестве основания использоваться не будут.

Верхний плейстоцен

Ледниковые отложения (g_{III})

ИГЭ-2. Супесь пылеватая пластичная, с прослоями песка, со щебнем до 10%, светло-коричневая.

Отложения имеют практически повсеместное распространение, залегают под почвенно-растительным слоем и насыпным грунтом. Пройден до глубины 1,6-3,0 м до абс. отметок 88,83-98,13 м. Вскрытая мощность слоя варьирует от 0,9 м до 2,8 м. Вскрыт в скважинах №№ 1-18, 29-33, 35-39.

ИГЭ-3. Суглинки легкие пылеватые полутвердые, со щебнем, дресвой до 10%, коричневые.

Отложения имеют локальное распространение, залегают под насыпным грунтом и супесью пылеватой пластичной. Пройден до глубины 1,0-3,0 м до абс. отметок 91,96-98,42 м. Вскрытая мощность слоя варьирует от 0,6 м до 2,1 м. Вскрыт в скважинах №№ 11-16, 19-26, 34.

ИГЭ-4. Песок пылеватый средней плотности, влажный, с прослоями супеси, желто-коричневый.

Отложения имеют локальное распространение, залегают под супесью пылеватой пластичной и суглинком легким пылеватым. Подошва слоя не достигнута, пройден до глубины 5,0 м, до абс. отметок 88,40-97,72 м, вскрытая мощность составляет 0,3-2,7 м. Вскрыт в скважинах №№ 6-9, 18-20, 22-31, 34-36, 38-39.

Геолого-литологическая характеристика грунтов приведена в Приложении П.

4.2 Свойства грунтов

Взам. инв. №	Подп. и дата	Инв. № подл.							21621-ППО	Лист 8
			Изм	Кол.уч	Лист	№ док	Подп.	Дата		

Как уже указывалось выше, в пределах площадки изысканий в соответствии с требованиями ГОСТ 20522-2012 выделено 4 инженерно-геологических элемента (ИГЭ). Индивидуальные и средние (нормативные) и расчетные значения физико-механических характеристик грунтов выделенных элементов, определенные на основе СП 22.13330.2016 и лабораторных данных, приведены в Приложении М и Таблице 1.

Пучинистость грунтов

ИГЭ-1. Насыпной грунт: песок пылеватый, влажный, перемешанный с супесью, со щебнем, со строительным мусором до 10% (t_{IV}).

Согласно ГОСТ 25100-2011, табл.Б.27, насыпной грунт, исходя из состава относится к непучинистым грунтам.

ИГЭ-2. Супесь пылеватая пластичная, с прослоями песка, со щебнем до 10%, светло-коричневая (g_{III}).

Согласно ГОСТ 25100-2011, табл.Б.27, супесь пластичная относится к сильнопучинистым грунтам.

ИГЭ-3. Суглинки легкие пылеватые полутвердые, со щебнем, дресвой до 10%, коричневые (g_{III}).

Согласно ГОСТ 25100-2011, табл.Б.27, суглинки полутвердые относятся к слабопучинистым грунтам.

ИГЭ-4. Песок пылеватый средней плотности, влажный, с прослоями супеси, желто-коричневый (g_{III}).

Согласно ГОСТ 25100-2011, табл.Б.27, песок пылеватый относится к слабопучинистым грунтам.

Необходимо учитывать способность пучинистых грунтов при сезонном или многолетнем промерзании увеличиваться в объеме, что сопровождается подъемом поверхности грунта и развитием сил морозного пучения, действующих на конструкции сооружений. При последующем оттаивании пучинистого грунта происходит его осадка. На участках развития пучинистых грунтов рекомендуется проводить работы ниже глубины сезонного промерзания.

Нормативная глубина сезонного промерзания составляет: для насыпных грунтов: песков пылеватых (ИГЭ-1), супесей пылеватых (ИГЭ-2), песков пылеватых (ИГЭ-4)-1,2 м, для суглинков легких пылеватых (ИГЭ-3)-0,98 м (рассчитана по формуле 5.3 СП 22.13330.2016 по данным СП 131.13330.2012, станция Санкт-Петербург).

Коррозионная агрессивность грунтов

Согласно ГОСТ 9.602-2016 и СП 28.13330.2017 коррозионная агрессивность грунтов участка на глубине 1,5 м, по отношению к углеродистой и низколегированной стали – высокая, к свинцовой оболочке кабеля – средняя, к

Взам. инв. №	
Подп. и дата	
Инв. № подл.	

Изм	Кол.уч	Лист	№ док	Подп.	Дата	21621-ППО	136	Лист
								9

алюминиевой оболочке кабеля – средняя, к бетону марки W4 – неагрессивная (Приложение Н).

Примечание: коррозионная агрессивность грунтов приведена по наихудшим показателям.

Таблица 1 – **Нормативные и расчетные значения физико-механических характеристик грунтов**

Номер ИГЭ	Геологический индекс	Наименование грунта по ГОСТ 25100-2011	Показатель текучести, I _L , д. е.	Коэффициент пористости, e, д. е.	Плотность грунта, ρ, г/см ³	Показатели прочности						Модуль общей деформации, E, МПа (кгс/см ²)	Коэффициент фильтрации, Кф, м/сут
						Угол внутреннего трения, φ, градус			Сцепление, С, кПа				
						φ _n	φ _I	φ _{II}	C _n	C _I	C _{II}		
1	t _{IV}	Насыпной грунт: песок пылеватый, влажный, перемешанный с супесью, со щебнем, со строительным мусором до 10%	Не нормируется, в качестве основания использовать не рекомендуется, R ₀ = 100 кПа								0,5-1,0		
2	g _{III}	Супесь пылеватая пластичная, с прослоями песка, со щебнем до 10%, светло-коричневая	0,576	0,474	2,12 2,11* 2,10* *	28	24	28	19	13	19	30 (300)	0,01-0,1
3	g _{III}	Суглинки легкие пылеватые полутвердые, со щебнем, дрсвой до 10%, коричневые	0,156	0,528	2,08 2,07* 2,06* *	25	22	25	42	28	42	33 (330)	0,05-0,1
4	g _{III}	Песок пылеватый средней плотности, влажный, с прослоями супеси, желто-коричневый	---	0,611	1,92 1,91* 1,91* *	32	29	32	5	3	5	24 (240)	0,5-1,0

Инв. № подл.	Подп. и дата	Взам. инв. №
Изм	Кол.уч	Лист
№ док	Подп.	Дата

Примечания:

1. Значения E , c , φ приняты согласно СП 22.1330.2016, Приложение А, ТСН 50-302-2004;
2. Значение R_0 принято согласно СП 22.1330.2016, Приложение Б;
3. Значение коэффициента фильтрации приведено согласно «Справочнику техника-геолога по инженерно-геологическим и гидрогеологическим работам», М.А. Солодухин, И.В. Архангельский. М. «Недра», 1982 г.
4. * - плотность грунта при $\alpha=0.85$, ρ_{II}
5. ** - плотность грунта при $\alpha=0.95$, ρ_I

2 ГИДРОГЕОЛОГИЧЕСКИЕ УСЛОВИЯ

На период изысканий в апреле 2021 года грунтовые воды буровыми скважинами не вскрыты.

В периоды активного выпадения атмосферных осадков и весеннего снеготаяния возможно появление грунтовых вод типа «верховодка» с максимальным уровнем близким к дневной поверхности. В понижениях рельефа возможно образование открытого зеркала воды. В засушливые периоды года «верховодка» может отсутствовать.

3 СПЕЦИФИЧЕСКИЕ ГРУНТЫ

Специфические грунты на исследуемой площадке представлены в соответствии с СП 11-105-97 (часть III) техногенными образованиями (t_{IV}).

ИГЭ-1. Насыпной грунт: песок пылеватый, влажный, перемешанный с супесью, со щебнем, со строительным мусором до 10%.

Имеет практически повсеместное распространение, залегает под почвенно-растительным слоем. Пройден до глубины 0,7-1,4 м, до абс. отметок 92,33-99,25 м. Мощность слоя достигает 1,2 м. Подстилающими грунтами являются ледниковая супесь пылеватая и суглинки легкие пылеватые. Вскрыт в скважинах №№ 2-8, 10, 13, 14, 17-23, 26, 28-32.

Характеризуются значительной неоднородностью состава и свойств, в качестве основания использоваться не будут.

4 ГЕОЛОГИЧЕСКИЕ И ИНЖЕНЕРНО-ГЕОЛОГИЧЕСКИЕ ПРОЦЕССЫ

Из современных неблагоприятных геологических процессов на участке строительства газопровода можно отнести процесс подтопления территории.

Так как в некоторых местах под почвенно-растительным слоем и под насыпными грунтами залегают связные грунты с низкой фильтрационной способностью, являющиеся водоупором, в периоды активного выпадения атмосферных осадков и весеннего снеготаяния возможно появление грунтовых вод типа «верховодка» с максимальным уровнем близким к дневной

Взам. инв. №	
Подп. и дата	
Инв. № подл.	

Изм	Кол.уч	Лист	№ док	Подп.	Дата	21621-ППО	138	Лист 11

поверхности. В понижениях рельефа возможно образование открытого зеркала воды. В засушливые периоды года «верховодка» может отсутствовать.

При обустройстве траншей рекомендуется предусмотреть мероприятия по водоотведению, а также руководствоваться рекомендациями СП 116.13330.2012 «Инженерная защита территорий от опасных геологических процессов» и СП 45.13330.2012 «Земляные сооружения, основания и фундаменты».

5 ЗАКЛЮЧЕНИЕ

- Исследуемый участок изысканий расположен в д. Черново Гатчинского района Ленинградской области.

- В геоморфологическом отношении территория приурочена к Ижорской возвышенности и представляет собой эрозионно-аккумулятивную слаборасчлененную озерно-ледниковую равнину. Абсолютные отметки устьев горных выработок на период изысканий составляли 91,53-100,72 м.

- На рассматриваемой территории в пределах глубины инженерно-геологических исследований до 5,0 м залегают отложения четвертичного периода, а именно сверху вниз: современные биогенные отложения, представленные почвенно-растительным слоем (b_{IV}); современные техногенные отложения, представленные насыпными грунтами (t_{IV}); ледниковые отложения, представленные супесью пылеватой пластичной, с прослоями песка, со щебнем до 10%, светло-коричневой (g_{III}), суглинками легкими пылеватыми полутвердыми, со щебнем, дресвой до 10%, коричневые (g_{III}), песком пылеватым средней плотности, влажным, с прослоями супеси, желто-коричневый (g_{III}).

- Категория сложности инженерно-геологических условий II (средняя), в соответствии с приложением Г СП 47.13330.2016.

- Нормативная глубина сезонного промерзания составляет: для насыпных грунтов (ИГЭ-1), супесей пылеватых (ИГЭ-2), песков пылеватых (ИГЭ-3) и супесей песчаных (ИГЭ-4) -1,2 м (рассчитана по формуле 5.3 СП 22.13330.2016 по данным СП 131.13330.2012, станция Санкт-Петербург).

- На период изысканий в апреле 2021 года грунтовые воды буровыми скважинами не вскрыты.

- По трудности разработки однокоровым экскаватором, согласно ГЭСН 81-02-Пр-2001 прил. 1.1, почвенно-растительный слой относится к 1-ой группе (п. 9а), насыпной грунт (ИГЭ-1) относится к 1-ой группе (п. 29б), супесь пылеватая пластичная (ИГЭ-2) относится к 1-ой группе (п. 10а), суглинки легкие пылеватые полутвердые (ИГЭ-3) относятся к 1-ой группе (п. 10а), песок пылеватый средней плотности (ИГЭ-4) относится к 1-ой группе (п. 10а).

- **При проектировании необходимо учесть и предусмотреть:**

- подтопление территории в неблагоприятные периоды года (периоды дождей

Взам. инв. №	
Подп. и дата	
Инв. № подл.	

							21621-ППО	Лист 139
Изм	Кол.уч	Лист	№ док	Подп.	Дата			12

и снеготаяния);

- мероприятия, предупреждающие сток поверхностных вод в траншею;
- учесть морозную пучинистость грунтов и исключить их промораживание;
- учесть тот факт, что при нарушении естественного сложения, при динамических воздействиях и увлажнении грунтов происходит понижение их прочности;
- учесть наличие неблагоприятных инженерно-геологических процессов на участке работ;
- учесть коррозионную агрессивность грунтов по отношению к бетонным конструкциям, к стали, к свинцовым и алюминиевым оболочкам кабелей;
- учесть опыт строительства в данном районе;
- земляные работы выполнять в соответствии со СП 45.13330.2012;
- руководствоваться рекомендациями СП 47.13330.2016, СП 70.13330.2012.

До начала строительного-монтажных работ по прокладке газопровода Подрядной организации разработать и утвердить в установленном порядке «Проект производства работ» (ППР).

Зона строительных работ при разработке траншей принята ПОСом.









Сведения об углах поворота, длине прямых и криволинейных участков, преодолеваемых высотах, приведены на продольных профилях, приложенных в раздел ППО.


Инв. № подл.	Подп. и дата	Взам. инв. №					21621-ППО	140	Лист
			Изм	Кол.уч	Лист	№ док			Подп.

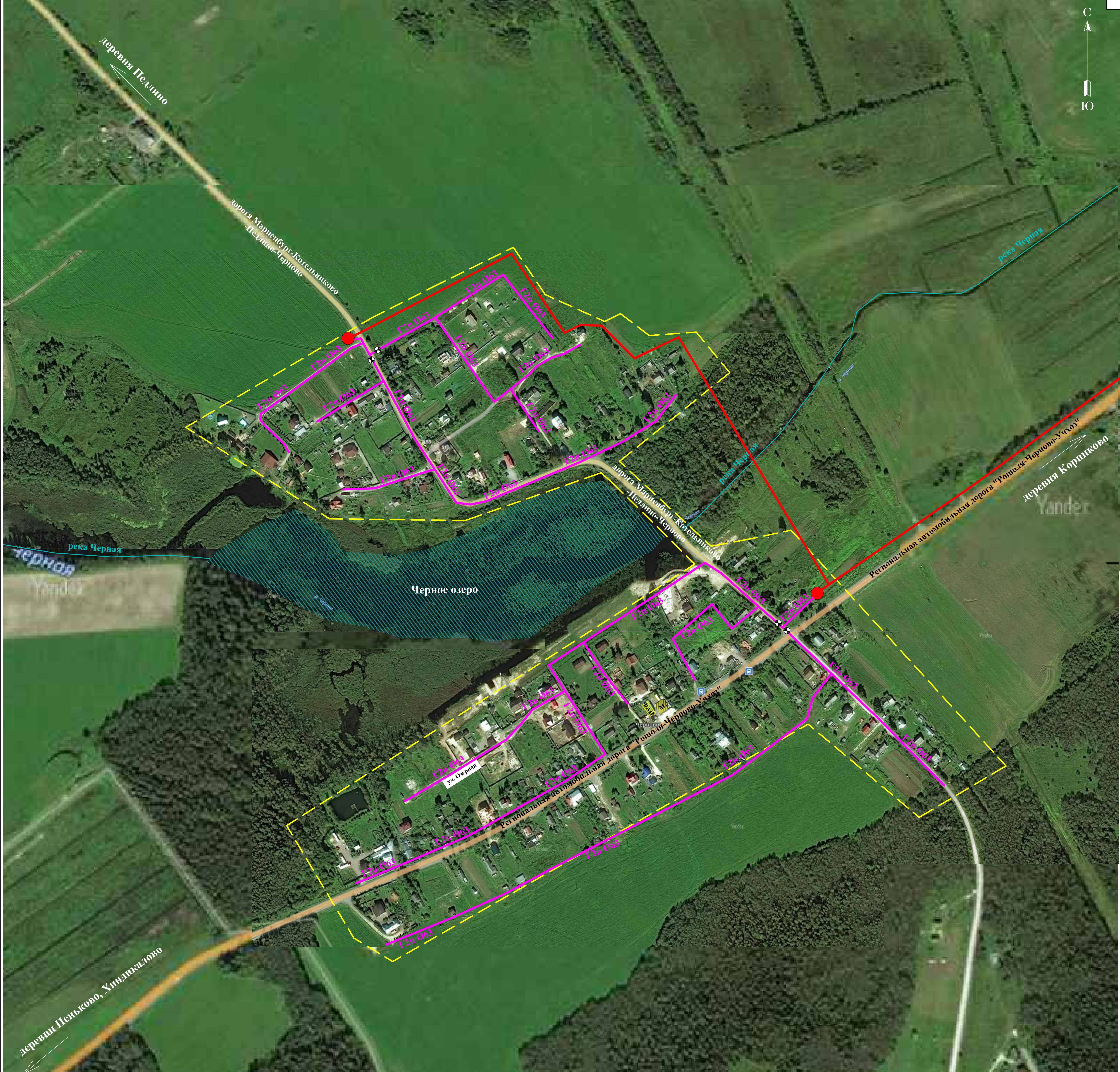

ГРАФИЧЕСКАЯ ЧАСТЬ

Инв. № подл.	Подп. и дата	Взам. инв. №							21621-ППО	141	Лист
			Изм	Кол.уч	Лист	№ док	Подп.	Дата			14

УСЛОВНЫЕ ОБОЗНАЧЕНИЯ

-  - Береговая полоса
-  - ось проектируемого газопровода
-  - охранная зона проектируемого газопровода (по землям лесного фонда 6 метров, по любым другим землям 4 метра)
-  - граница кадастрового деления
-  - граница земельных участков, сведения о которых внесены в ГКН
- 47:20:0428003 - обозначение номера кадастрового квартала
- 47:01:1629001:9 - обозначение номеров земельных участков и объектов капитального строительства, сведения о которых внесены в ГКН
-  - земли населенных пунктов
-  - земли сельскохозяйственного назначения
-  - земли промышленности, энергетики, транспорта, связи, радиовещания, телевидения, информатики, земли для обеспечения космической деятельности, земли обороны, безопасности и земли иного специального назначения

21621-ППО					
Распределительный газопровод по дер. Черново Гатчинского муниципального района Ленинградской области					
Изм.	Кол.уч	Лист	док	Подпись	Дата
Разраб.	Прокофьева				
Провер.	Васильченко				
Н.контр.	Нефедова				
Утвердил	Нефедова				
Проект полосы отвода					
Условные обозначения					
			Стадия	Лист	Листов
			П	1.1	
					

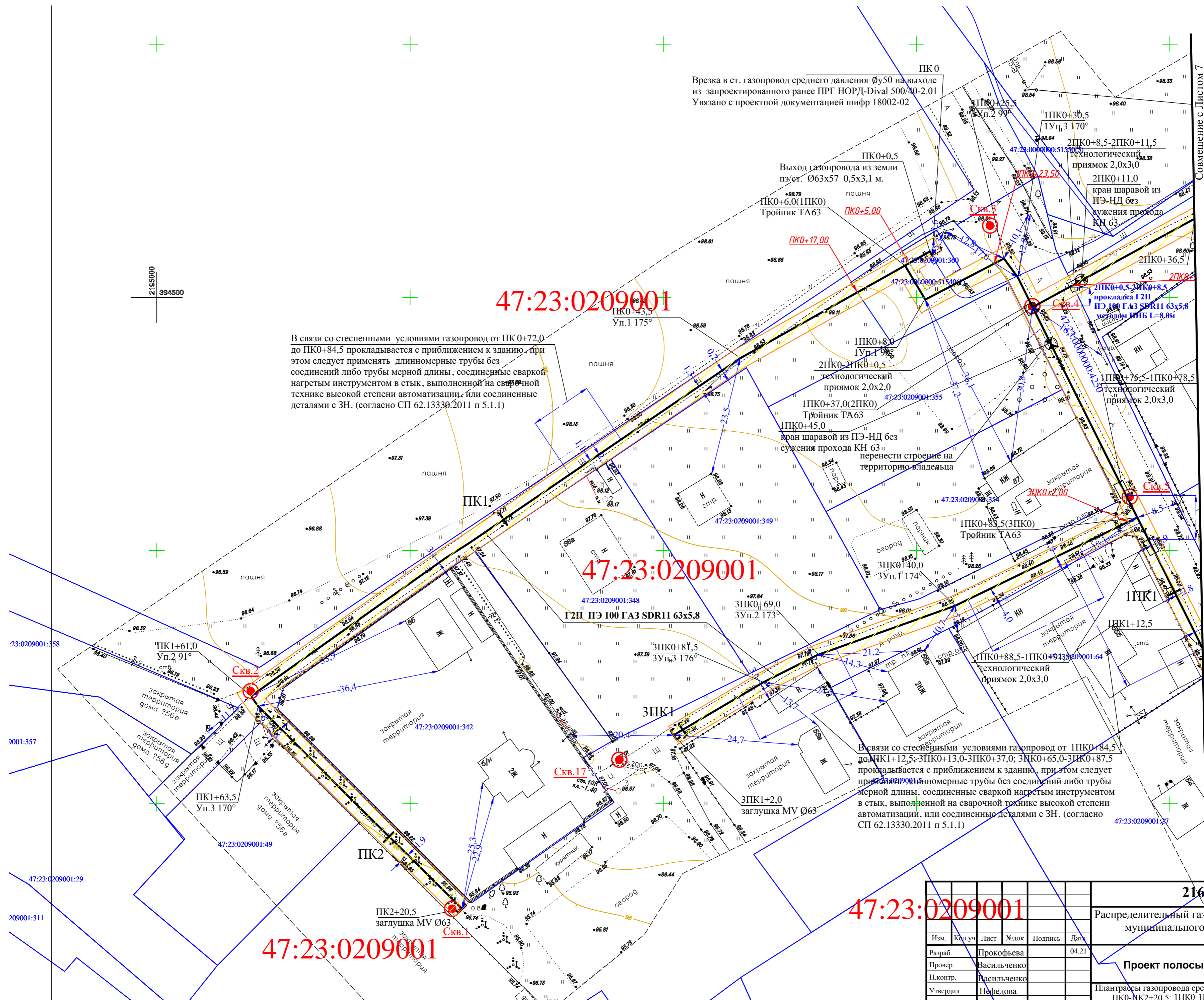


Согласовано:

Администрация Ленинградской области
 Департамент развития сельской местности
 В.Г. Чернов

- Условные обозначения**
- границы д. Черново
 - Г3 межпоселковый газопровод высокого давления II категории от ГРС «Гатчина» до д. Корниково, д. Черново и д. Педлино с отводом на д. Хиндикалово Ленинградской области, предусмотренный к строительству «Программой развития газоснабжения и газификации Ленинградской области на период 2016-2020 годы» (заказчик ООО «Газпром инвестгазификация»)
 - Г2n проектируемый газопровод среднего давления предусмотренный данной схемой
 - отключающее устройство
 - пункт редуцирования газа, (заказчик ООО «Газпром инвестгазификация»)

М 1:2000					
21621-ППО					
Распределительный газопровод по дер. Черново Гатчинского муниципального района Ленинградской области					
Разроб.	Прокофьева	№ док	Полномс.	дата	Статус
Провер.	Васильченко				Лист
Изготв.	Нефедова				Листов
Утвердил	Нефедова				
Проект полосы отвода				П	1.2
Топографическая карта-схема				ПКЦ	



Врезка в ст. газопровод среднего давления Øу50 на выходе из запроектированного ранее ПРГ НОРД-Dival 500/40-2.01 Увязано с проектной документацией шифр 18002-02

В связи со стесненными условиями газопровод от ПК0+72,0 до ПК0+84,5 прокладывается с приближением к зданию, при этом следует применять длинномерные трубы без соединений либо трубы мерной длины, соединенные сваркой нагретым инструментом в стык, выполненной на сварочной технике высокой степени автоматизации, или соединенные деталями с ЗН. (согласно СП 62.13330.2011 п 5.1.1)

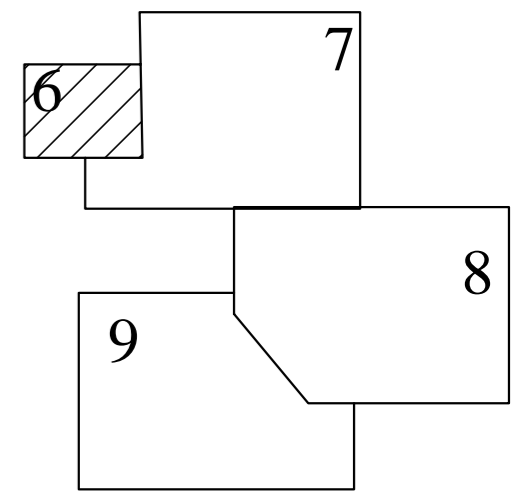
В связи со стесненными условиями газопровод от ПК0+84,5 до ПК1+12,5; ЗПК0+13,0-ЗПК0+37,0; ЗПК0+65,0-ЗПК0+87,5 прокладывается с приближением к зданию, при этом следует применять длинномерные трубы без соединений либо трубы мерной длины, соединенные сваркой нагретым инструментом в стык, выполненной на сварочной технике высокой степени автоматизации, или соединенные деталями с ЗН. (согласно СП 62.13330.2011 п 5.1.1)

2195000
394600

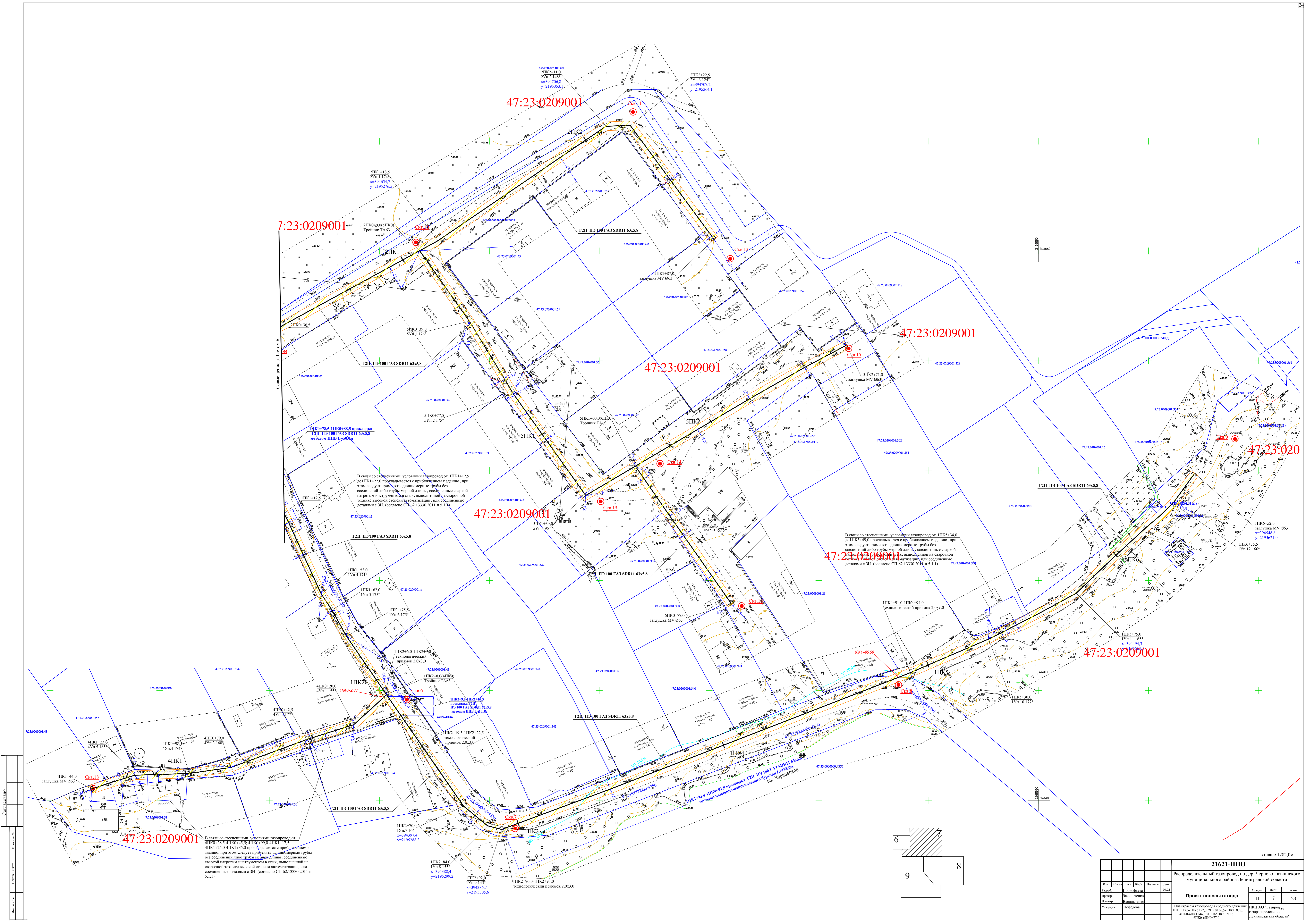
Совмещение с Листом 7

в плане 471,5м

Согласовано	
Изм № подл	Подпись и дата
Изм № подл	Подпись и дата



21621-ППО				
Распределительный газопровод по дер. Черново Гатчинского муниципального района Ленинградской области				
Изм.	Кол.уч	Лист	№док	Подпись
Разраб.	Прокофьева			04.21
Провер.	Васильченко			
Н.контр.	Васильченко			
Утвердил	Нефёдова			
Проект полосы отвода		Стадия	Лист	Листов
Плантрассы газопровода среднего давления ПК0-ПК2+20,5; 1ПК0-1ПК1+12,5; 2ПК0-2ПК0+36,5; 3ПК0-3ПК1+2,0		П	6	23
ЛКЦ АО "Газпром газораспределение Ленинградская область"				



7:23:0209001

47:23:0209001

47:23:0209001

47:23:0209001

47:23:0209001

47:23:0209001

47:23:0209001

47:23:0209001

В связи со стесненными условиями газопровод от ППК1-38,5-ППК0-45,5; ППК0-99,0-ППК1-17,5; ППК1-25,0-ППК1-35,0 прокладывается с приближением к зданию, при этом следует применять диаметровые трубы без соединений либо трубы медной динки, соединенные сваркой нагретым инструментом в стык, выполненной на сварочной технике высокой степени автоматизации, или соединенные деталями с ЗИ. (согласно СП 62.13330.2011 п 5.1.1)

В связи со стесненными условиями газопровод от ППК1-12,5 до ППК1-22,0 прокладывается с приближением к зданию, при этом следует применять диаметровые трубы без соединений либо трубы медной динки, соединенные сваркой нагретым инструментом в стык, выполненной на сварочной технике высокой степени автоматизации, или соединенные деталями с ЗИ. (согласно СП 62.13330.2011 п 5.1.1)

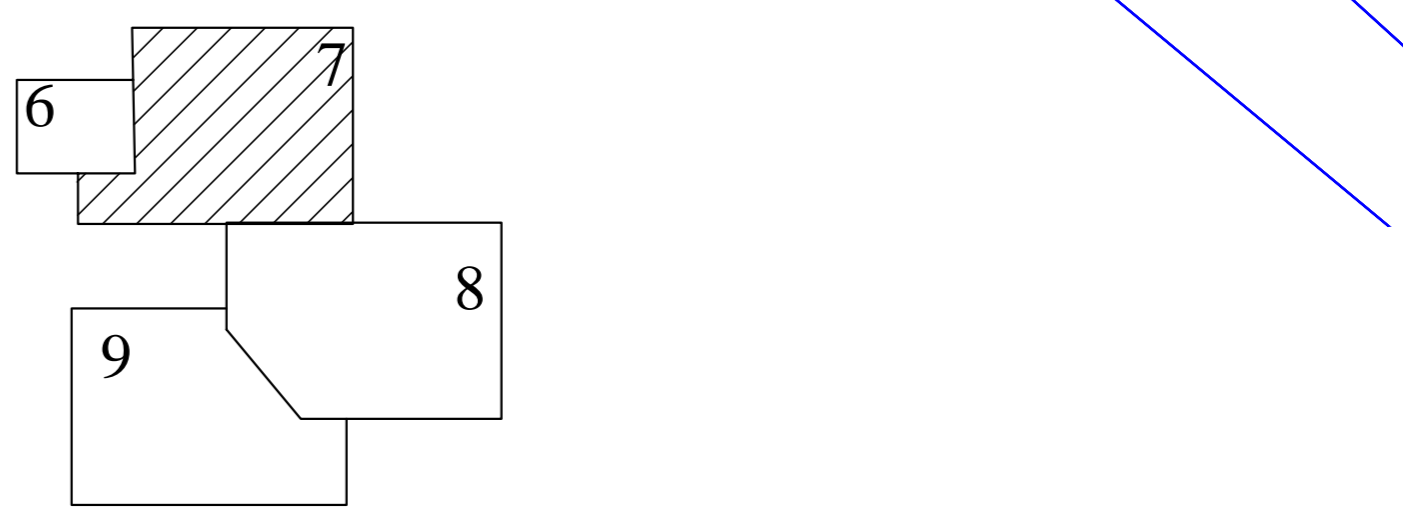
В связи со стесненными условиями газопровод от ППК5-34,0 до ППК5-49,0 прокладывается с приближением к зданию, при этом следует применять диаметровые трубы без соединений либо трубы медной динки, соединенные сваркой нагретым инструментом в стык, выполненной на сварочной технике высокой степени автоматизации, или соединенные деталями с ЗИ. (согласно СП 62.13330.2011 п 5.1.1)

В связи со стесненными условиями газопровод от ППК0-38,5-ППК0-45,5; ППК0-99,0-ППК1-17,5; ППК1-25,0-ППК1-35,0 прокладывается с приближением к зданию, при этом следует применять диаметровые трубы без соединений либо трубы медной динки, соединенные сваркой нагретым инструментом в стык, выполненной на сварочной технике высокой степени автоматизации, или соединенные деталями с ЗИ. (согласно СП 62.13330.2011 п 5.1.1)

ППК2-84,0
Угн.8.155
x=394388,4
y=2195299,2

ППК2-92,0
Угн.9.145
x=394386,7
y=2195305,6

ППК2-90,0-ППК2-93,0
технологический приемок 2,0x3,0

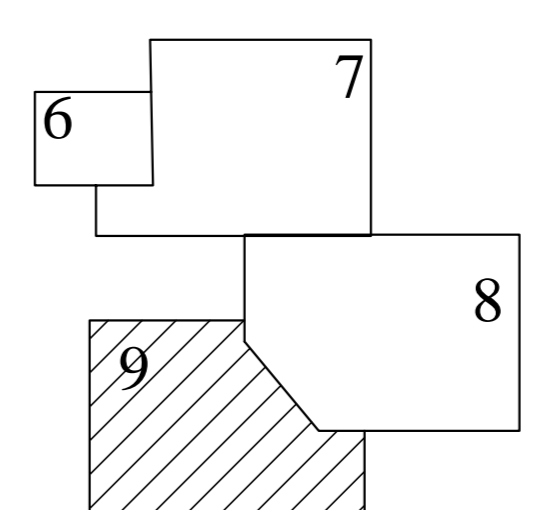
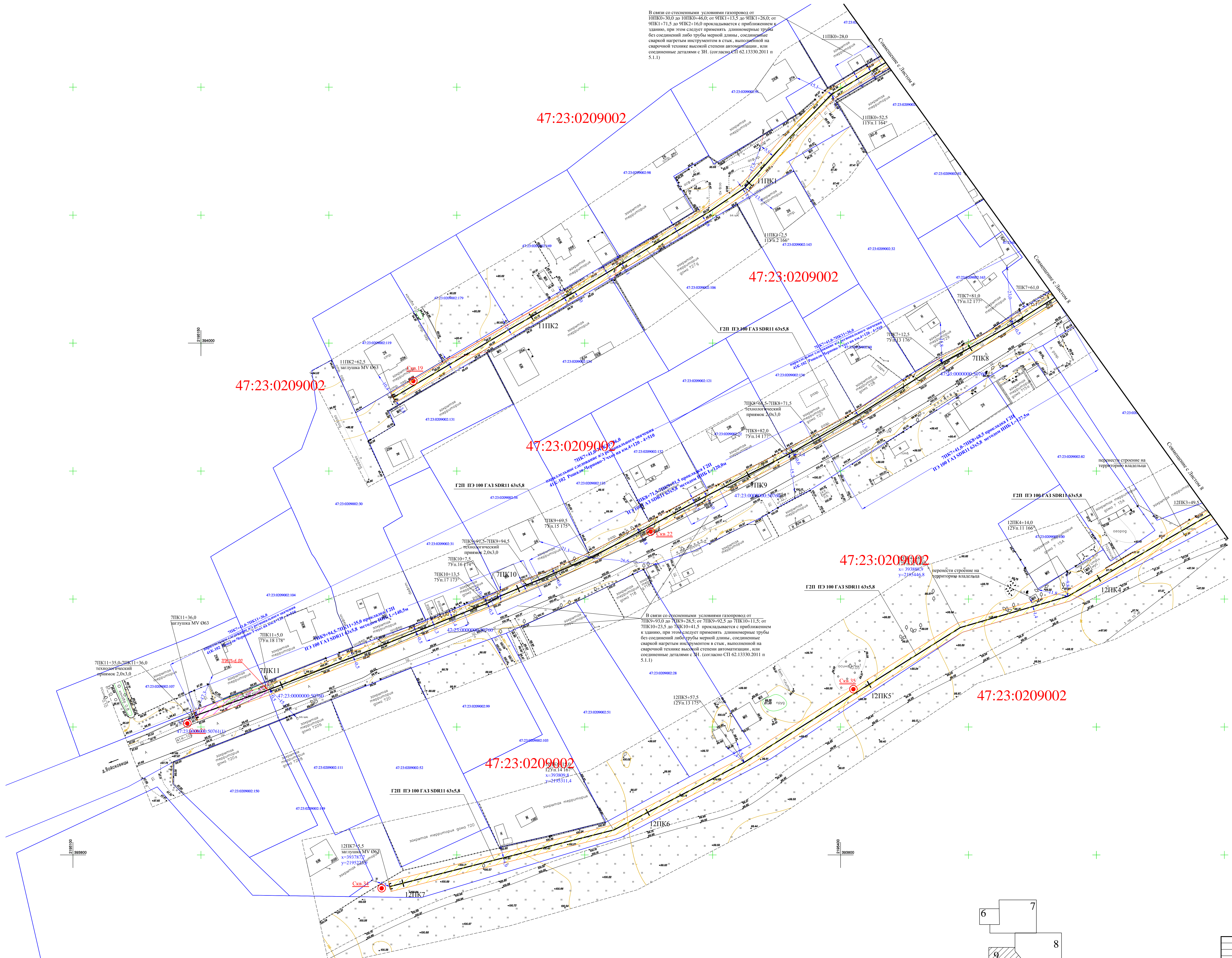


21621-ППО				
Распределительный газопровод по дер. Черново Гатчинского муниципального района Ленинградской области				
Изм.	Конт. уст.	Лист	Новое	Изменен.
		7		23
Проект полосы отвода				
Иллюстрация газопровода среднего давления ППК1-12,5-ППК1-17,5; ППК0-99,0-5; ППК2-47,0; ППК0-41К1-44,0; ППК0-51К2-71,0; ППК0-61К0-77,0				
ИПКЦ АО "Газпром газораспределение Ленинградская область"				

в плане 1282,0м

В связи со стесненными условиями газопровод от 11ПК0+30.0 до 11ПК0+46.0; от 9ПК1+13.5 до 9ПК1+26.0; от 9ПК1+71.5 до 9ПК2+16.0 прокладывается с приближением к зданию, при этом следует применять длинномерные трубы без соединений либо трубы мерной длины, соединяемые сваркой нагретым инструментом в стык, выполненной на сварочной технике высокой степени автоматизации, или соединенные деталями с ЗН (согласно СП 62.13330.2011 п 5.1.1)

В связи со стесненными условиями газопровод от 7ПК9+93.0 до 7ПК9+28.5; от 7ПК9+92.5 до 7ПК10+13.5; от 7ПК10+23.5 до 7ПК10+41.5 прокладывается с приближением к зданию, при этом следует применять длинномерные трубы без соединений либо трубы мерной длины, соединяемые сваркой нагретым инструментом в стык, выполненной на сварочной технике высокой степени автоматизации, или соединенные деталями с ЗН (согласно СП 62.13330.2011 п 5.1.1)



в плане 965,5м

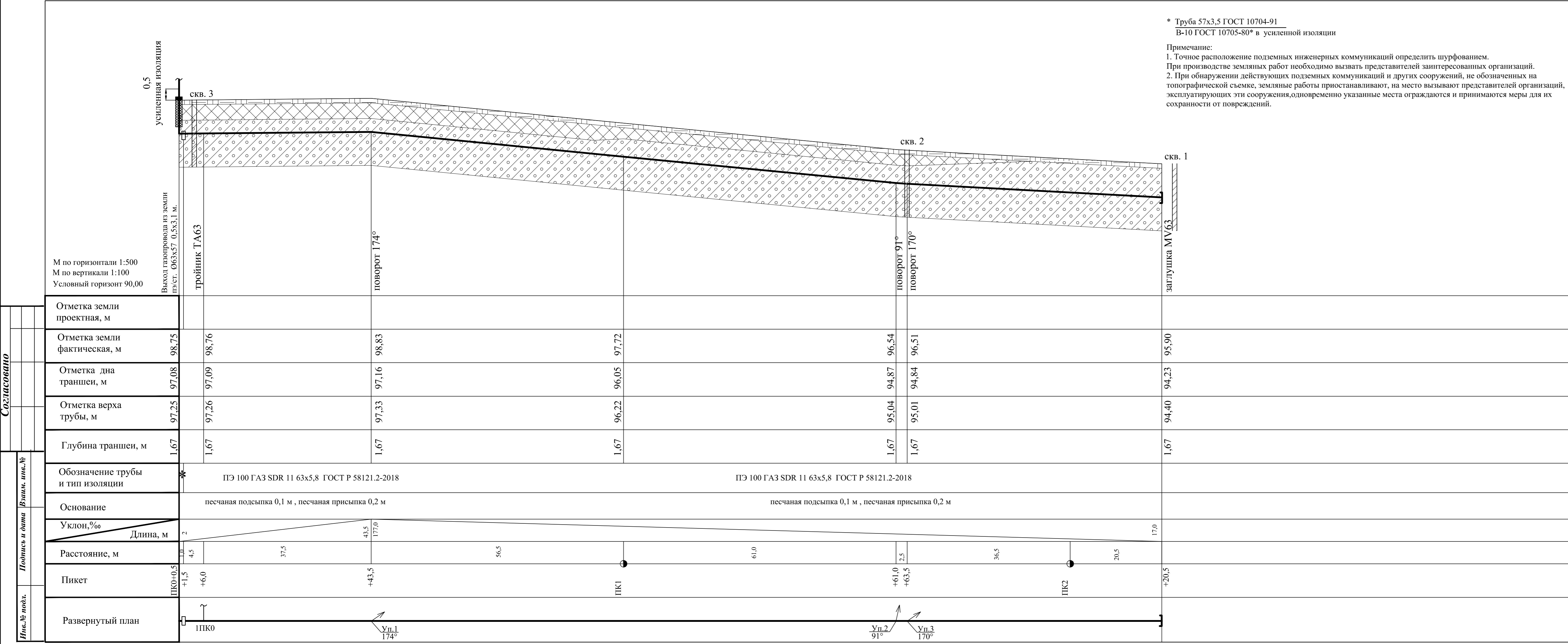
21621-ППО

Распределительный газопровод по дер. Черново Гатчинского муниципального района Ленинградской области

Изм.	Кол.уч.	Лист	Нов.	Измен.	Дата
					08.21

Проект полосы отвода			Страна	Лист	Листов
Исполн.	Выполнен		РФ	9	23
Утвержд.	Нейдов				

ИПКЦ АО "Газпром газораспределение Ленинградская область"



* Труба 57x3,5 ГОСТ 10704-91
В-10 ГОСТ 10705-80* в усиленной изоляции

Примечание:
1. Точное расположение подземных инженерных коммуникаций определить шурфованием.
При производстве земляных работ необходимо вызвать представителей заинтересованных организаций.
2. При обнаружении действующих подземных коммуникаций и других сооружений, не обозначенных на топографической съемке, земляные работы приостанавливают, на место вызывают представителей организаций, эксплуатирующих эти сооружения,одновременно указанные места ограждаются и принимаются меры для их сохранности от повреждений.

Наименование :скв. 1

Геологический индекс	Мощность слоя, м	Глубина слоя, м	Абс. отметка подошвы слоя, м	Геологический разрез	Наименование пород и их характеристика	Сведения о воде		Глубина отбора образцов
						появление воды	установ. уровень	
b _{IV}	0,20	0,20	95,55		Почвенно-растительный слой			
g _{III}	2,80	3,00	92,75		Суесь пилеватая, пластичная, с прослоями песка, со щебнем до 10%, светло-коричневая			2

Наименование :скв. 2

Геологический индекс	Мощность слоя, м	Глубина слоя, м	Абс. отметка подошвы слоя, м	Геологический разрез	Наименование пород и их характеристика	Сведения о воде		Глубина отбора образцов
						появление воды	установ. уровень	
b _{IV}	0,20	0,20	96,28		Почвенно-растительный слой			
t _{IV}	0,50	0,70	95,78		Насыпной грунт: песок пилеватый, влажный, перемешанный с суесью, со щебнем, со строительным мусором до 10%			▲
g _{III}	2,30	3,00	93,48	Суесь пилеватая, пластичная, с прослоями песка, со щебнем до 10%, светло-коричневая			2	■

Наименование :скв. 3

Геологический индекс	Мощность слоя, м	Глубина слоя, м	Абс. отметка подошвы слоя, м	Геологический разрез	Наименование пород и их характеристика	Сведения о воде		Глубина отбора образцов
						появление воды	установ. уровень	
b _{IV}	0,20	0,20	99,02		Почвенно-растительный слой			
t _{IV}	0,70	0,90	98,32		Насыпной грунт: песок пилеватый, влажный, перемешанный с суесью, со щебнем, со строительным мусором до 10%			▲
g _{III}	2,10	3,00	95,22	Суесь пилеватая, пластичная, с прослоями песка, со щебнем до 10%, светло-коричневая			2	■

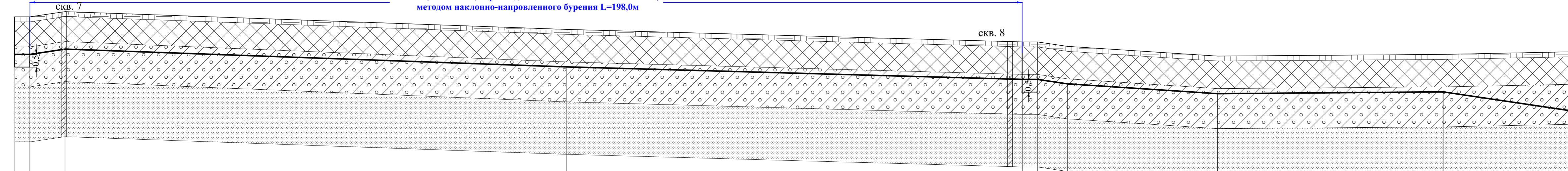
21621-ППО					
Распределительный газопровод по дер. Черново Гатчинского муниципального района Ленинградской области					
изм.	кол.уч.	лист	№ док	Подпись	дата
Разраб.	Прокофьева				04.21
Провер.	Васильченко				
Н.контр.	Васильченко				
Утвердил	Нефёдова				
Проект полосы отвода				Стадия	Лист
Продольный профиль газопровода среднего давления ПК0-ПК2+20,5				П	10
ПКЦ АО "Газпром газораспределение 148 Ленинградская область"				Листов	23

Общие указания

1. Прокладка газопровода осуществляется методом наклонно-направленного бурения в соответствии с требованиями СП 62.13330.2011.
2. Устройство технологических приемков, монтаж буровой установки, технологической оснастки, укладка газопровода и сопутствующие данному виду работ технологические процессы осуществляются на основании "Проекта производства работ" и утвержденном в рабочем порядке согласно СП 62.13330.2011.
3. Трассу согласовать с представителями эксплуатационных организаций, чьи инженерные коммуникации попадают в зону работ, с обязательным вызовом на место производства работ
4. Окончание работ оформить Актом на скрытые работы

* песчаная подсыпка 0,1 м , песчаная присыпка 0,2 м

1ПК2+93,0-1ПК4+91,0 прокладка Г2П ПЭ 100 ГАЗ SDR11 63x5,8 методом наклонно-направленного бурения L=198,0м



М по горизонтали 1:500
М по вертикали 1:100
Условный горизонт 88,00

Отметка земли проектная, м											
Отметка земли фактическая, м	94,28	94,49			93,78				92,78	92,88	
Отметка дна траншеи, м	92,21	92,21			91,21				91,04	90,37	
Отметка верха трубы, м	92,78	92,99			91,78				91,28	90,54	
Глубина траншеи, м	2,07				2,07				1,67	2,51	
Обозначение трубы и тип изоляции	ПЭ 100 ГАЗ SDR 11 63x5,8 ГОСТ Р 58121.2-2018										
Основание	* естественное			естественное			естественное			песчаная подсыпка 0,1 м , песчаная присыпка 0,2 м	
Уклон,%	21										
Расстояние, м	3,0	7,0	100,0		91,0		3,0	6,0	30,0	45,0	35,0
Пикет	1ПК2+90,0	1ПК3+93,0			1ПК4+91,0				1ПК5+30,0	1ПК6+75,0	
Развернутый план	технологический приямок 3,0x2,0										

Наименование :скв. 7

Геологический индекс	Мощность слоя, м	Глубина слоя, м	Абс. отметка подошвы слоя, м	Геологический разрез	Наименование пород и их характеристика	Сведения о воде		Глубина отбора образцов
						повышение воды	установ. уровень	
bv	0.20	0.20	94.25	1	Почвенно-растительный слой			
t v	1.00	1.20	93.25	2	Насыпной грунт: песок пылеватый, влажный, перемешанный с супесью, со щебнем, со строительным мусором до 10%			▲
9ш	1.60	2.80	91.65	4	Супесь пылеватая, пластичная, с прослоями песка, со щебнем до 10%, светло-коричневая			2
	2.20	5.00	89.45	4	Песок пылеватый средней плотности, влажный, с прослоями супеси, желто-коричневый			4

Наименование :скв. 8

Геологический индекс	Мощность слоя, м	Глубина слоя, м	Абс. отметка подошвы слоя, м	Геологический разрез	Наименование пород и их характеристика	Сведения о воде		Глубина отбора образцов
						повышение воды	установ. уровень	
bv	0.20	0.20	93.20	1	Почвенно-растительный слой			
t v	1.00	1.30	92.10	2	Насыпной грунт: песок пылеватый, влажный, перемешанный с супесью, со щебнем, со строительным мусором до 10%			2
9ш	1.60	2.90	90.50	4	Супесь пылеватая, пластичная, с прослоями песка, со щебнем до 10%, светло-коричневая			4
	2.10	5.00	88.40	4	Песок пылеватый средней плотности, влажный, с прослоями супеси, желто-коричневый			▲

Примечание:

1. Точное расположение подземных инженерных коммуникаций определить шурфованием.
2. При обнаружении действующих подземных коммуникаций и других сооружений, не обозначенных на топографической съемке, земляные работы приостанавливают, на место вызывают представителей организаций, эксплуатирующих эти сооружения,одновременно указанные места ограждаются и принимаются меры для их сохранности от повреждений.

21621-ППО				
Распределительный газопровод по дер. Черново Гатчинского муниципального района Ленинградской области				
изм	кол.уч.	лист	№ док	Подпись
Разраб.	Прокофьева	04.21		
Провер.	Васильченко			
Н.контр.	Васильченко			
Утвердил	Нефёдова			
Проект полосы отвода		Студия	Лист	Листов
Продольный профиль газопровода среднего давления 1ПК2+90,0-1ПК6		П	12	23
ПКЦ АО "Газпром газораспределение Ленинградская область"		50		

Согласовано

Подпись и дата

Взам. инв. №

М.п. № подл.

Общие указания

1. Прокладка газопровода осуществляется методом наклонно-направленного бурения в соответствии с требованиями СП 62.13330.2011.
2. Устройство технологических приемков, монтаж буровой установки, технологической оснастки, укладка газопровода и сопутствующие данному виду работ технологические процессы осуществляются на основании "Проекта производства работ" и утвержденном в рабочем порядке согласно СП 62.13330.2011.
3. Трассу согласовать с представителями эксплуатационных организаций, чьи инженерные коммуникации попадают в зону работ, с обязательным вызовом на место производства работ
4. Окончание работ оформить Актом на скрытые работы

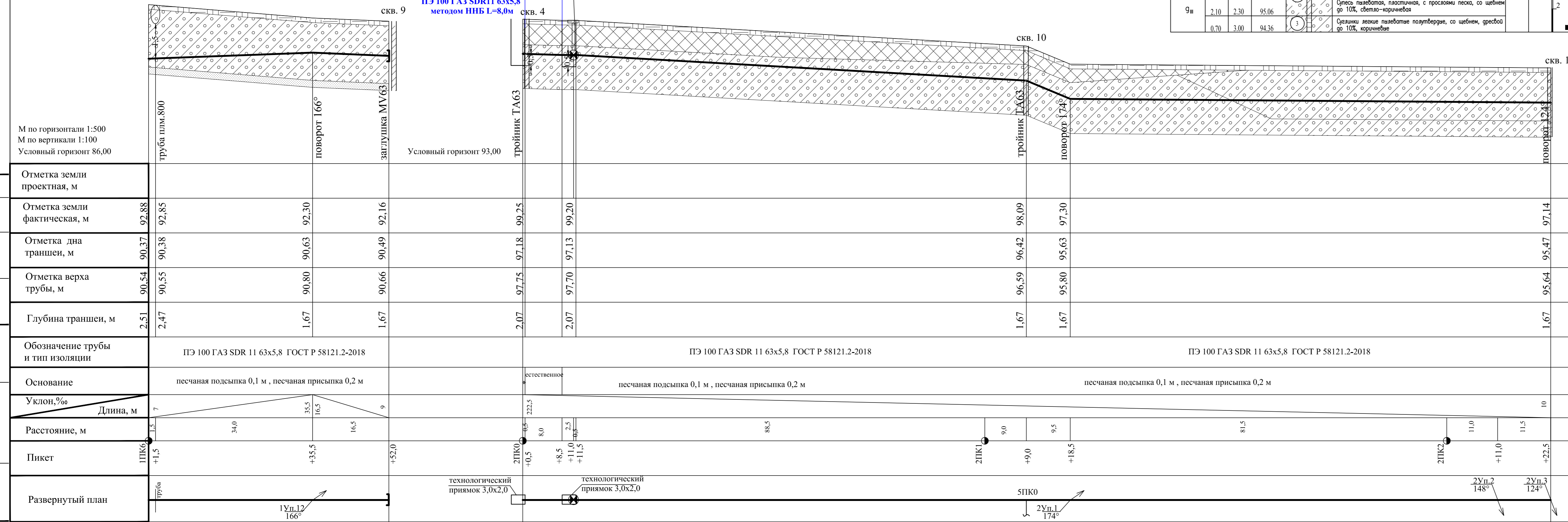
* песчаная подсыпка 0,1 м , песчаная присыпка 0,2 м

Примечание:

1. Точное расположение подземных инженерных коммуникаций определить шурфованием.
2. При производстве земляных работ необходимо вызвать представителей заинтересованных организаций.
3. При обнаружении действующих подземных коммуникаций и других сооружений, не обозначенных на топографической съемке, земляные работы приостанавливают, на место вызывают представителей организаций, эксплуатирующих эти сооружения, одновременно указанные места ограждаются и принимаются меры для их сохранности от повреждений.

2ПК0+0,5-2ПК0+8,5
прокладка Г2П
ПЭ 100 GAZ SDR11 63x5,8
методом ННБ L=8,0м

кран шаровой из ПЭ-НД
без сужения прохода КН 63
под ковер



Наименование :скв. 11

Геологический индекс	Мощность слоя, м	Глубина слоя, м	Абс. отметка подошвы слоя, м	Геологический литологический разрез	Наименование пород и их характеристика	Сведения о воде		
						появление воды	установ. уровень	Глубина отбора образцов
бv	0.20	0.20	97.16		Почвенно-растительный слой			
9ш	2.10	2.30	95.06		Супесь пылеватая, пластичная, с прослоями песка, со щебнем до 10%, светло-коричневая			2
	0.70	3.00	94.36		Супесь легкие пылеватые полутвердые, со щебнем, гребной до 10%, коричневые			2

Наименование :скв. 9

Геологический индекс	Мощность слоя, м	Глубина слоя, м	Абс. отметка подошвы слоя, м	Геологический литологический разрез	Наименование пород и их характеристика	Сведения о воде		
						появление воды	установ. уровень	Глубина отбора образцов
бv	0.20	0.20	91.33		Почвенно-растительный слой			
9ш	2.50	2.70	88.83		Супесь пылеватая, пластичная, с прослоями песка, со щебнем до 10%, светло-коричневая			2
	0.30	3.00	88.53		Песок пылеватый средней плотности, влажный, с прослоями супеси, желто-коричневый			2

Наименование :скв. 4

Геологический индекс	Мощность слоя, м	Глубина слоя, м	Абс. отметка подошвы слоя, м	Геологический литологический разрез	Наименование пород и их характеристика	Сведения о воде		
						появление воды	установ. уровень	Глубина отбора образцов
бv	0.20	0.20	99.05		Почвенно-растительный слой			
t v	0.90	1.10	98.15		Насыпной грунт: песок пылеватый, влажный, перемешанный с супесью, со щебнем, со строительным мусором до 10%			▲
9ш	1.90	3.00	96.25		Супесь пылеватая, пластичная, с прослоями песка, со щебнем до 10%, светло-коричневая			2

Наименование :скв. 10

Геологический индекс	Мощность слоя, м	Глубина слоя, м	Абс. отметка подошвы слоя, м	Геологический литологический разрез	Наименование пород и их характеристика	Сведения о воде		
						появление воды	установ. уровень	Глубина отбора образцов
бv	0.20	0.20	98.98		Почвенно-растительный слой			
t v	0.60	0.80	98.38		Насыпной грунт: песок пылеватый, влажный, перемешанный с супесью, со щебнем, со строительным мусором до 10%			▲
9ш	2.20	3.00	96.18		Супесь пылеватая, пластичная, с прослоями песка, со щебнем до 10%, светло-коричневая			2

21621-ППО

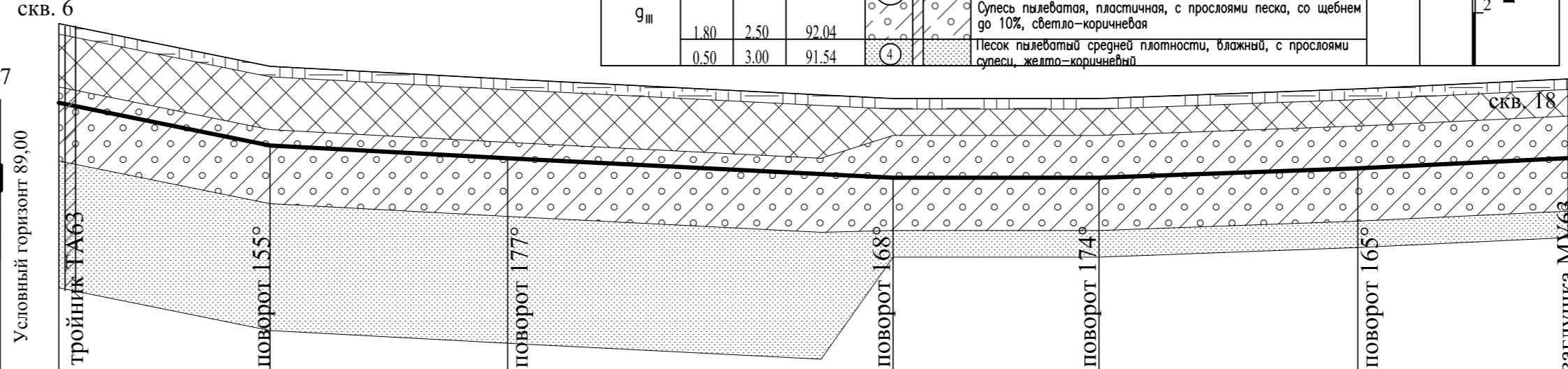
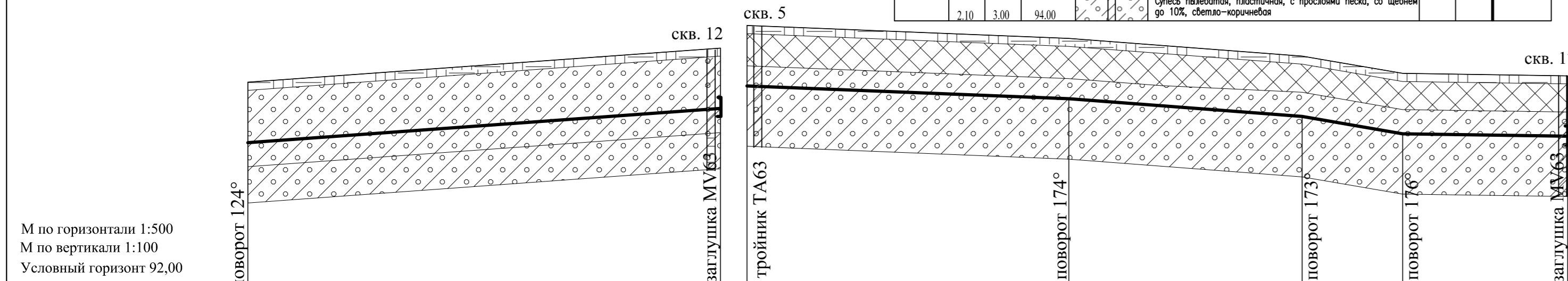
Распределительный газопровод по дер. Черново Гатчинского муниципального района Ленинградской области					
изм.	кол.уч.	лист	№ док	Подпись	дата
Разраб.	Прокофьева				04.21
Провер.	Васильченко				
Н.контр.	Васильченко				
Утвердил	Нефёдова				
Проект полосы отвода				Стадия	Лист
Продольный профиль газопровода среднего давления 1ПК6-1ПК6+52,0; 2ПК0-2ПК2+22,5				П	13
Ленинградская область				Листов	23

Примечание:
 1. Точное положение подземных инженерных коммуникаций определить шурфованием.
 При производстве земляных работ необходимо вызвать представителей заинтересованных организаций.
 2. При обнаружении действующих подземных коммуникаций и других сооружений, не обозначенных на топографической съемке, земляные работы приостанавливают, на место вызывают представителей организаций, эксплуатирующих эти сооружения, одновременно указанные места ограждаются и принимаются меры для их сохранности от повреждений.

Наименование :скв. 17				Геологический индекс	Мощность слоя, м	Глубина слоя, м	Абс. отметка подошвы слоя, м	Геологический разрез	Наименование пород и их характеристика	Сведения о воде		Глубина отбора образцов
появление воды	установ. уровень											
b _{IV}	0,20	0,20	96,80		Почвенно-растительный слой		▲					
t _{IV}	0,70	0,90	96,10		Насыпной грунт: песок пылеватый, влажный, перемешанный с супесью, со щебнем, со строительным мусором до 10%			■				
9 _{III}	2,10	3,00	94,00	Супесь пылеватая, пластичная, с прослоями песка, со щебнем до 10%, светло-коричневая		■						

Наименование :скв. 18				Геологический индекс	Мощность слоя, м	Глубина слоя, м	Абс. отметка подошвы слоя, м	Геологический разрез	Наименование пород и их характеристика	Сведения о воде		Глубина отбора образцов
появление воды	установ. уровень											
b _{IV}	0,20	0,20	94,34		Почвенно-растительный слой		▲					
t _{IV}	0,50	0,70	93,84		Насыпной грунт: песок пылеватый, влажный, перемешанный с супесью, со щебнем, со строительным мусором до 10%			■				
9 _{III}	1,80	2,50	92,04	Супесь пылеватая, пластичная, с прослоями песка, со щебнем до 10%, светло-коричневая		■						
	0,50	3,00	91,54	Песок пылеватый средней плотности, влажный, с прослоями супеси, желто-коричневый								

Наименование :скв. 12				Геологический индекс	Мощность слоя, м	Глубина слоя, м	Абс. отметка подошвы слоя, м	Геологический разрез	Наименование пород и их характеристика	Сведения о воде		Глубина отбора образцов
появление воды	установ. уровень											
b _{IV}	0,20	0,20	97,65		Почвенно-растительный слой		▲					
9 _{III}	1,90	2,10	95,75		Супесь пылеватая, пластичная, с прослоями песка, со щебнем до 10%, светло-коричневая			■				
	0,90	3,00	94,85	Суглинки легкие пылеватые полутвердые, со щебнем, гравеи до 10%, коричневые								



Наименование :скв. 5				Геологический индекс	Мощность слоя, м	Глубина слоя, м	Абс. отметка подошвы слоя, м	Геологический разрез	Наименование пород и их характеристика	Сведения о воде		Глубина отбора образцов
появление воды	установ. уровень											
b _{IV}	0,20	0,20	98,53		Почвенно-растительный слой		▲					
t _{IV}	0,80	1,00	97,73		Насыпной грунт: песок пылеватый, влажный, перемешанный с супесью, со щебнем, со строительным мусором до 10%			■				
9 _{III}	2,00	3,00	95,73	Супесь пылеватая, пластичная, с прослоями песка, со щебнем до 10%, светло-коричневая		■						

М по горизонтали 1:500	М по вертикали 1:100	Условный горизонт 92,00
Отметка земли проектная, м	97,14	97,99
Отметка земли фактическая, м	96,49	96,32
Отметка дна траншеи, м	95,64	95,47
Отметка верха трубы, м	95,64	95,47
Глубина траншеи, м	1,67	1,72
Обозначение трубы и тип изоляции	ПЭ 100 ГАЗ SDR 11 63x5,8 ГОСТ Р 58121.2-2018	
Основание	песчаная подсыпка 0,1 м, песчаная присыпка 0,2 м	
Уклон,‰	Длина, м	
Расстояние, м	64,5	
Пикет	2ПК2 +22,5	
Развернутый план	2Уп.3 124°	

Условный горизонт 89,00	скв. 5	скв. 17	скв. 18
Отметка земли проектная, м	95,74	95,74	94,70
Отметка земли фактическая, м	94,24	93,67	92,83
Отметка дна траншеи, м	93,43	93,26	92,82
Отметка верха трубы, м	93,43	93,26	92,82
Глубина траншеи, м	2,07	1,67	1,67
Обозначение трубы и тип изоляции	ПЭ 100 ГАЗ SDR 11 63x5,8 ГОСТ Р 58121.2-2018		
Основание	песчаная подсыпка 0,1 м, песчаная присыпка 0,2 м		
Уклон,‰	Длина, м		
Расстояние, м	79,0		
Пикет	4ПК0		
Развернутый план	4Уп.1 155°		

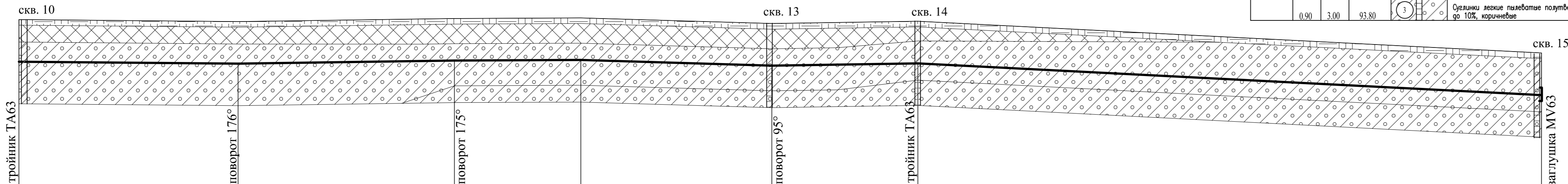
Наименование :скв. 6				Геологический индекс	Мощность слоя, м	Глубина слоя, м	Абс. отметка подошвы слоя, м	Геологический разрез	Наименование пород и их характеристика	Сведения о воде		Глубина отбора образцов
появление воды	установ. уровень											
b _{IV}	0,20	0,20	95,78		Почвенно-растительный слой		▲					
t _{IV}	1,00	1,20	94,78		Насыпной грунт: песок пылеватый, влажный, перемешанный с супесью, со щебнем, со строительным мусором до 10%			■				
9 _{III}	1,40	2,60	93,38	Супесь пылеватая, пластичная, с прослоями песка, со щебнем до 10%, светло-коричневая		■						
	2,40	5,00	90,98	Песок пылеватый средней плотности, влажный, с прослоями супеси, желто-коричневый								

21621-ППО			
Распределительный газопровод по дер. Черно Гатчинского муниципального района Ленинградской области			
изм.	кол.уч.	лист	№ док
Разраб.	Прокофьева	04.21	
Провер.	Васильченко		
Н.контр.	Васильченко		
Утвердил	Нефёдова		
Проект полосы отвода		Стадия	Лист
		П	14
Продольный профиль газопровода среднего давления 2ПК2+22,5-2ПК2+87,0; 3ПК0-3ПК1+2,0; 4ПК0-4ПК1+44,0		Листов	23
		ПКЦ АО "Газпром газораспределение" Ленинградская область	

Примечание:
 1. Точное расположение подземных инженерных коммуникаций определить шурфованием.
 При производстве земляных работ необходимо вызвать представителей заинтересованных организаций.
 2. При обнаружении действующих подземных коммуникаций и других сооружений, не обозначенных на топографической съемке, земляные работы приостанавливают, на место вызывают представителей организаций, эксплуатирующих эти сооружения, одновременно указанные места ограждаются и принимаются меры для их сохранности от повреждений.

Геологический индекс	Мощность слоя, м	Глубина слоя, м	Абс. отметка подошвы слоя, м	Геолого-литологический разрез	Наименование пород и их характеристика	Сведения о воде		Глубина отбора образцов
						появление воды	установ. уровень	
b _{IV}	0,20	0,20	96,60		Почвенно-растительный слой			
g _{III}	1,90	2,10	94,70		Супесь пылеватая, пластичная, с прослоями песка, со щебнем до 10%, светло-коричневая			2 ■
	0,90	3,00	93,80		Суглинки легкие пылеватые полутвердые, со щебнем, дресвой до 10%, коричневые			

Геологический индекс	Мощность слоя, м	Глубина слоя, м	Абс. отметка подошвы слоя, м	Геолого-литологический разрез	Наименование пород и их характеристика	Сведения о воде		Глубина отбора образцов
						появление воды	установ. уровень	
b _{IV}	0,20	0,20	98,98		Почвенно-растительный слой			
t _{IV}	0,60	0,80	98,38		Насыщенный грунт: песок пылеватый, влажный, перемешанный с супесью, со щебнем, со строительным мусором до 10%			2 ■
g _{III}	2,20	3,00	96,18		Супесь пылеватая, пластичная, с прослоями песка, со щебнем до 10%, светло-коричневая			



М по горизонтали 1:500
 М по вертикали 1:100
 Условный горизонт 91,00

Отметка земли проектная, м									
Отметка земли фактическая, м		98,02						96,90	
Отметка дна траншеи, м	96,42	96,35		98,13		96,48		95,23	
Отметка верха трубы, м	96,59	96,52		96,63		96,65		95,40	
Глубина траншеи, м	1,67	1,67		1,67		1,67		1,67	
Обозначение трубы и тип изоляции	ПЭ 100 ГАЗ SDR 11 63x5,8 ГОСТ Р 58121.2-2018			ПЭ 100 ГАЗ SDR 11 63x5,8 ГОСТ Р 58121.2-2018			ПЭ 100 ГАЗ SDR 11 63x5,8 ГОСТ Р 58121.2-2018		
Основание	песчаная подсыпка 0,1 м, песчаная присыпка 0,2 м			песчаная подсыпка 0,1 м, песчаная присыпка 0,2 м			песчаная подсыпка 0,1 м, песчаная присыпка 0,2 м		
Уклон, ‰	2			6			10		
Длина, м	39,0	2	2	38,5	22,5	34,0	6	3	26,0
Расстояние, м	39,0			34,0			40,0		71,0
Пикет	5ПК0	+39,0		5ПК1	+77,5		5ПК2	+60,0	
Развернутый план									

Наименование :скв. 15

Наименование :скв. 10

Наименование :скв. 13

Наименование :скв. 14

21621-ППО

Распределительный газопровод по дер. Черново Гатчинского муниципального района Ленинградской области

Проект полосы отвода

Продольный профиль газопровода среднего давления 5ПК0-5ПК2+71,0

Стадия	Лист	Листов
П	15	23

ПКЦ АО "Газпром газораспределение Ленинградская область"

Общие указания

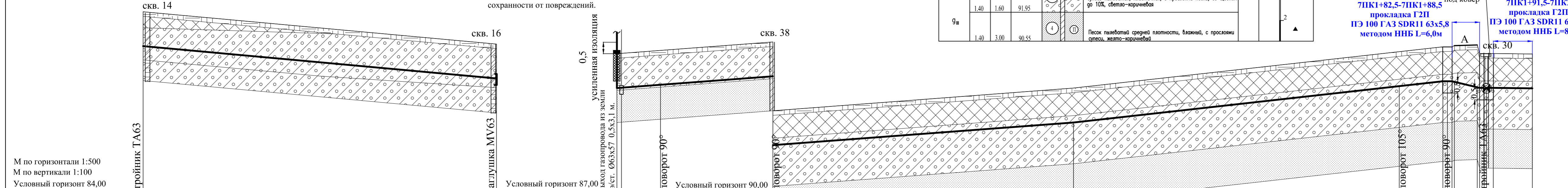
1. Прокладка газопровода осуществляется методом наклонно-направленного бурения в соответствии с требованиями СП 62.13330.2011.
2. Устройство технологических приемков, монтаж буровой установки, технологической оснастки, укладка газопровода и сопутствующие данному виду работ технологические процессы осуществляются на основании "Проекта производства работ" и утвержденном в рабочем порядке согласно СП 62.13330.2011.
3. Трассу согласовать с представителями эксплуатационных организаций, чьи инженерные коммуникации попадают в зону работ, с обязательным вызовом на место производства работ
4. Окончание работ оформить Актом на скрытые работы скв. 14

1 Труба 57x3,5 ГОСТ 10704-91

В-10 ГОСТ 10705-80* в усиленной изоляции
* песчаная подсыпка 0,1 м , песчаная присыпка 0,2 м
** естественное

Примечание:

1. Точное расположение подземных инженерных коммуникаций определить шурфованием.
- При производстве земляных работ необходимо вызвать представителей заинтересованных организаций.
2. При обнаружении действующих подземных коммуникаций и других сооружений, не обозначенных на топографической съемке, земляные работы приостанавливают, на место вызывают представителей организаций, эксплуатирующих эти сооружения,одновременно указанные места ограждаются и принимаются меры для их сохранности от повреждений.



Отметка земли проектная, м	сква. 14		сква. 38		сква. 30	
	бв	гв	бв	гв	бв	гв
98.03	98.03	98.03	96.62	93.20	96.29	96.19
96.36	96.36	96.36	94.95	91.53	94.62	94.69
96.53	96.53	96.53	95.12	91.70	94.79	94.71
1.67	1.67	1.67	1.67	1.67	1.67	2.07

Обозначение трубы и тип изоляции	сква. 14		сква. 38		сква. 30	
	бв	гв	бв	гв	бв	гв
ПЭ 100 ГАЗ SDR 11 63x5,8 ГОСТ Р 58121.2-2018	ПЭ 100 ГАЗ SDR 11 63x5,8 ГОСТ Р 58121.2-2018	ПЭ 100 ГАЗ SDR 11 63x5,8 ГОСТ Р 58121.2-2018	ПЭ 100 ГАЗ SDR 11 63x5,8 ГОСТ Р 58121.2-2018	ПЭ 100 ГАЗ SDR 11 63x5,8 ГОСТ Р 58121.2-2018	ПЭ 100 ГАЗ SDR 11 63x5,8 ГОСТ Р 58121.2-2018	ПЭ 100 ГАЗ SDR 11 63x5,8 ГОСТ Р 58121.2-2018
песчаная подсыпка 0,1 м , песчаная присыпка 0,2 м	песчаная подсыпка 0,1 м , песчаная присыпка 0,2 м	песчаная подсыпка 0,1 м , песчаная присыпка 0,2 м	песчаная подсыпка 0,1 м , песчаная присыпка 0,2 м	песчаная подсыпка 0,1 м , песчаная присыпка 0,2 м	песчаная подсыпка 0,1 м , песчаная присыпка 0,2 м	песчаная подсыпка 0,1 м , песчаная присыпка 0,2 м
Уклон,‰	39,0	36	18	18	17,5	18
Расстояние, м	39,0	39,0	18	65,5	71,0	18
Пикет	6ПК0	+39,0	7ПК0+0,5	+1,5	7ПК1	7ПК2
Развернутый план						

Геологический индекс	Мощность слоя, м	Глубина слоя, м	Абс. отметка подошвы слоя, м	Геологический разрез	Наименование пород и их характеристика	Сведения о воде		
						появление воды	установ. уровень	Глубина отбора образцов
бv	0.20	0.20	93.35	(1)	Почвенно-растительный слой			
9ш	1.40	1.60	91.95	(2)	Суесь пылеватая, пластичная, с прослоями песка, со щебнем до 10%, светло-коричневая			
	1.40	3.00	90.55	(3)	Песок пылеватый средней плотности, влажный, с прослоями супеси, желто-коричневый			2

кран шаровой из ПЭ-НД без сужения прохода КН 63 под ковер
7ПК1+82,5-7ПК1+88,5 прокладка Г2П
ПЭ 100 ГАЗ SDR11 63x5,8 методом ННБ L=6,0м
7ПК1+91,5-7ПК2 прокладка Г2П
ПЭ 100 ГАЗ SDR11 63x5,8 методом ННБ L=8,5м

Наименование :скв. 14

Геологический индекс	Мощность слоя, м	Глубина слоя, м	Абс. отметка подошвы слоя, м	Геологический разрез	Наименование пород и их характеристика	Сведения о воде		
						появление воды	установ. уровень	Глубина отбора образцов
бv	0.20	0.20	97.50	(1)	Почвенно-растительный слой			
t w	0.50	0.70	97.00	(2)	Насыпной грунт: песок пылеватый, влажный, перемешанный с супесью, со щебнем, со строительным мусором до 10%			
9ш	1.40	2.10	95.60	(3)	Суесь пылеватая, пластичная, с прослоями песка, со щебнем до 10%, светло-коричневая			2
	0.90	3.00	94.70	(4)	Суеупли легкие пылеватые полутвердые, со щебнем, гребной до 10%, коричневые			2

Наименование :скв. 16

Геологический индекс	Мощность слоя, м	Глубина слоя, м	Абс. отметка подошвы слоя, м	Геологический разрез	Наименование пород и их характеристика	Сведения о воде		
						появление воды	установ. уровень	Глубина отбора образцов
бv	0.20	0.20	96.15	(1)	Почвенно-растительный слой			
9ш	1.70	1.90	94.45	(2)	Суесь пылеватая, пластичная, с прослоями песка, со щебнем до 10%, светло-коричневая			2
	1.10	3.00	93.35	(3)	Суеупли легкие пылеватые полутвердые, со щебнем, гребной до 10%, коричневые			2

Наименование :скв. 30

Геологический индекс	Мощность слоя, м	Глубина слоя, м	Абс. отметка подошвы слоя, м	Геологический разрез	Наименование пород и их характеристика	Сведения о воде		
						появление воды	установ. уровень	Глубина отбора образцов
бv	0.20	0.20	96.35	(1)	Почвенно-растительный слой			
t w	1.00	1.20	95.35	(2)	Насыпной грунт: песок пылеватый, влажный, перемешанный с супесью, со щебнем, со строительным мусором до 10%			
9ш	2.10	3.30	93.25	(3)	Суесь пылеватая, пластичная, с прослоями песка, со щебнем до 10%, светло-коричневая			2
	1.70	5.00	91.55	(4)	Песок пылеватый средней плотности, влажный, с прослоями супеси, желто-коричневый			4

21621-ППО

Распределительный газопровод по дер. Черново Гатчинского муниципального района Ленинградской области

изм.	кол.уч.	лист	№ док	Подпись	дата
Разраб.	Прокофьева				04.21
Провер.	Васильченко				
Н.контр.	Васильченко				
Утвердил	Нефёдова				

Проект полосы отвода	Стадия	Лист	Листов
	П	16	23

Продольный профиль газопровода среднего давления 6ПК0-6ПК0+39,0; 7ПК0+0,5-7ПК2

ПКЦ АО "Газпром газораспределение" Ленинградская область" 154

Общие указания

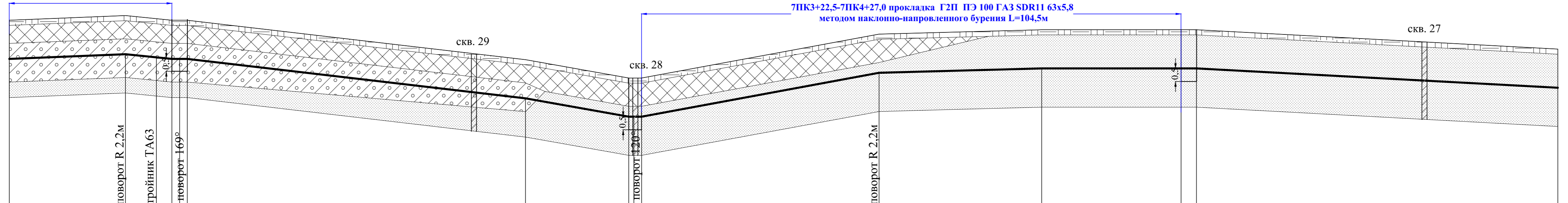
1. Прокладка газопровода осуществляется методом наклонно-направленного бурения в соответствии с требованиями СП 62.13330.2011.
2. Устройство технологических приемков, монтаж буровой установки, технологической оснастки, укладка газопровода и сопутствующие данному виду работ технологические процессы осуществляются на основании "Проекта производства работ" и утвержденном в рабочем порядке согласно СП 62.13330.2011.
3. Трассу согласовать с представителями эксплуатационных организаций, чьи инженерные коммуникации попадают в зону работ, с обязательным вызовом на место производства работ
4. Окончание работ оформить Актом на скрытые работы

Примечание:

1. Точное расположение подземных инженерных коммуникаций определить шурфованием. При производстве земляных работ необходимо вызвать представителей заинтересованных организаций.
2. При обнаружении действующих подземных коммуникаций и других сооружений, не обозначенных на топографической съемке, земляные работы приостанавливают, на место вызывают представителей организаций, эксплуатирующих эти сооружения, одновременно указанные места ограждаются и принимаются меры для их сохранности от повреждений.

7ПК2-7ПК2+31,5 прокладка Г2П ПЭ 100 GA3 SDR11 63x5,8 методом ННБ L=31,5м

7ПК3+22,5-7ПК4+27,0 прокладка Г2П ПЭ 100 GA3 SDR11 63x5,8 методом наклонно-направленного бурения L=104,5м



М по горизонтали 1:500
М по вертикали 1:100
Условный горизонт 89,00

Отметка земли проектная, м																	
Отметка земли фактическая, м	96,19	96,37	96,25	96,19		94,66	93,95	95,65	95,83	95,82		95,07					
Отметка дна траншеи, м				94,12	94,12	92,99	92,28	93,75	93,40	93,40	93,40						
Отметка верха трубы, м	94,69	94,87	94,75	94,69	94,69	93,16	92,45	94,15	94,33	94,32	93,75	93,57	93,40	93,40	93,57		
Глубина траншеи, м				2,07	2,07	1,67	2,07	2,07	1,67	2,07		1,67					
Обозначение трубы и тип изоляции	ПЭ 100 GA3 SDR 11 63x5,8 ГОСТ Р 58121.2-2018					ПЭ 100 GA3 SDR 11 63x5,8 ГОСТ Р 58121.2-2018					ПЭ 100 GA3 SDR 11 63x5,8 ГОСТ Р 58121.2-2018						
Основание	естественное		песчаная подсыпка 0,1 м , песчаная присыпка 0,2 м			естественное		естественное			песчаная подсыпка 0,1 м , песчаная присыпка 0,2 м						
Уклон,‰	8																
Расстояние, м	22,5	22,5	6,0	3,0	1,5	65,5	20,0	2,5	1,5	2,3	46,0	31,5	80,0	100,0	27,0	3,0	70,0
Пикет	7ПК2	+22,5	+28,5	+31,5	+33,0	+34,5	7ПК3	+20,0	+21,0	+22,5	7ПК4	+68,5	7ПК5	+27,0	+30,0		
Развернутый план	<p>7Уп.5 R 2,2м поворот 169°</p> <p>9ПК0 технологический приямок 3,0x2,0</p> <p>7Уп.7 120° технологический приямок 2,0x2,0</p> <p>7Уп.8 R 2,2м технологический приямок 3,0x2,0</p>																

Наименование :скв. 29

Геологический индекс	Мощность слоя, м	Глубина слоя, м	Абс. отметка подошвы слоя, м	Геологический литологический разрез	Наименование пород и их характеристика	Сведения о воде		Глубина отбора образцов
						попадение воды	установ. уровень	
b _{IV}	0.20	0.20	94.96	①	Почвенно-растительный слой			
t _{IV}	0.70	0.90	94.26		Насыпной грунт: песок пылеватый, влажный, перемешанный с супесью, со щебнем, со строительным мусором до 10%			
g _{III}	1.50	2.40	92.76	④	Супесь пылеватая, пластичная, с прослоями песка, со щебнем до 10%, светло-коричневая			2
	0.60	3.00	92.16		Песок пылеватый средней плотности, влажный, с прослоями супеси, желто-коричневый			

Наименование :скв. 28

Геологический индекс	Мощность слоя, м	Глубина слоя, м	Абс. отметка подошвы слоя, м	Геологический литологический разрез	Наименование пород и их характеристика	Сведения о воде		Глубина отбора образцов
						попадение воды	установ. уровень	
b _{IV}	0.20	0.20	93.23	①	Почвенно-растительный слой			▲
t _{IV}	0.90	1.10	92.33		Насыпной грунт: песок пылеватый, влажный, перемешанный с супесью, со щебнем, со строительным мусором до 10%			
g _{III}	1.90	3.00	90.43	④	Песок пылеватый средней плотности, влажный, с прослоями супеси, желто-коричневый			2 ▲

Наименование :скв. 27

Геологический индекс	Мощность слоя, м	Глубина слоя, м	Абс. отметка подошвы слоя, м	Геологический литологический разрез	Наименование пород и их характеристика	Сведения о воде		Глубина отбора образцов
						попадение воды	установ. уровень	
b _{IV}	0.20	0.20	95.50	④	Почвенно-растительный слой			▲
g _{III}	2.80	3.00	92.70		Песок пылеватый средней плотности, влажный, с прослоями супеси, желто-коричневый			

21621-ППО

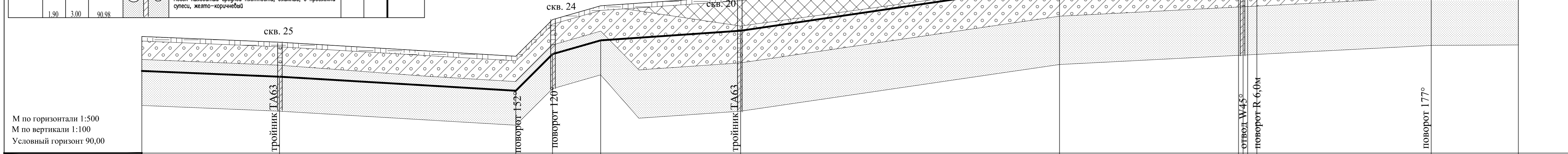
Распределительный газопровод по дер. Черново Гатчинского муниципального района Ленинградской области						
изм.	кол.уч.	лист	№ док	Подпись	дата	
Разраб.	Прокофьева				04.21	
Провер.	Васильченко					
Н.контр.	Васильченко					
Утвердил	Нефёдова					
Продольный профиль газопровода среднего давления 7ПК2-7ПК5				Стадия	Лист	Листов
				П	17	23
ПКЦ АО "Газпром газораспределение Ленинградская область"				155		

Наименование :скв. 24					Геологический индекс	Мощность слоя, м	Глубина слоя, м	Абс. отметка подошвы слоя, м	Геологический разрез	Наименование пород и их характеристика	Сведения о воде		
появление воды	установ. уровень	Глубина отбора образцов											
бv	0,20	0,20	93,78	3	Почвенно-растительный слой	Суелники легкие пылеватые полутвердые, со щебнем, гресвой до 10%, коричневые				2			
9ш	1,90	3,00	90,98								4	Песок пылеватый средней плотности, влажный, с прослоями супеси, желто-коричневый	

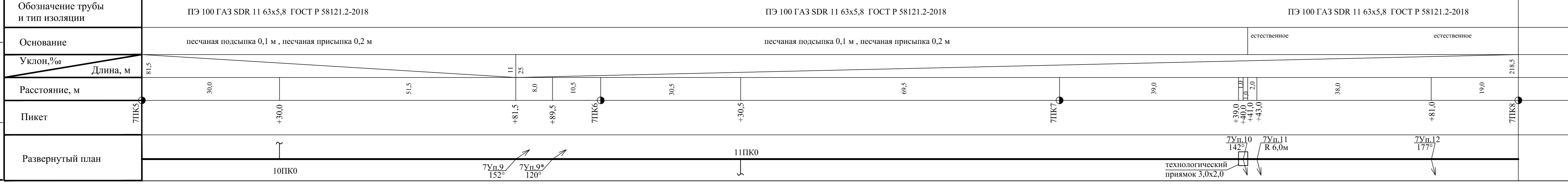
Наименование :скв. 25					Геологический индекс	Мощность слоя, м	Глубина слоя, м	Абс. отметка подошвы слоя, м	Геологический разрез	Наименование пород и их характеристика	Сведения о воде		
появление воды	установ. уровень	Глубина отбора образцов											
бv	0,20	0,20	94,42	3	Почвенно-растительный слой	Суелники легкие пылеватые полутвердые, со щебнем, гресвой до 10%, коричневые				2			
9ш	2,00	3,00	91,62								4	Песок пылеватый средней плотности, влажный, с прослоями супеси, желто-коричневый	

Примечание:
 1. Точное расположение подземных инженерных коммуникаций определить шурфованием.
 При производстве земляных работ необходимо вызвать представителей заинтересованных организаций.
 2. При обнаружении действующих подземных коммуникаций и других сооружений, не обозначенных на топографической съемке, земляные работы приостанавливают, на место вызывают представителей организаций, эксплуатирующих эти сооружения,одновременно указанные места ограждаются и принимаются меры для их сохранности от повреждений.

7ПК7+41,0-7ПК8 прокладка Г2П
 ПЭ 100 ГАЗ SDR11 63x5,8 методом ННБ L=59,0м



Отметка земли проектная, м	Отметка земли фактическая, м	Отметка дна траншеи, м	Отметка верха трубы, м	Глубина траншеи, м	скв. 24		скв. 25		скв. 20		скв. 23	
					появление воды	установ. уровень	появление воды	установ. уровень	появление воды	установ. уровень	появление воды	установ. уровень
95,07	94,82	93,40	93,32	1,67	92,71	92,54	94,21	95,80	96,40	96,82	98,85	99,70
93,40	93,15	93,40	93,32	1,67	92,71	92,54	94,21	95,80	96,40	96,82	97,18	98,85
93,57	93,32	93,40	93,32	1,67	92,71	92,54	94,21	95,80	96,40	96,82	97,35	98,20
93,57	93,32	93,40	93,32	1,67	92,71	92,54	94,21	95,80	96,40	96,82	97,35	98,20



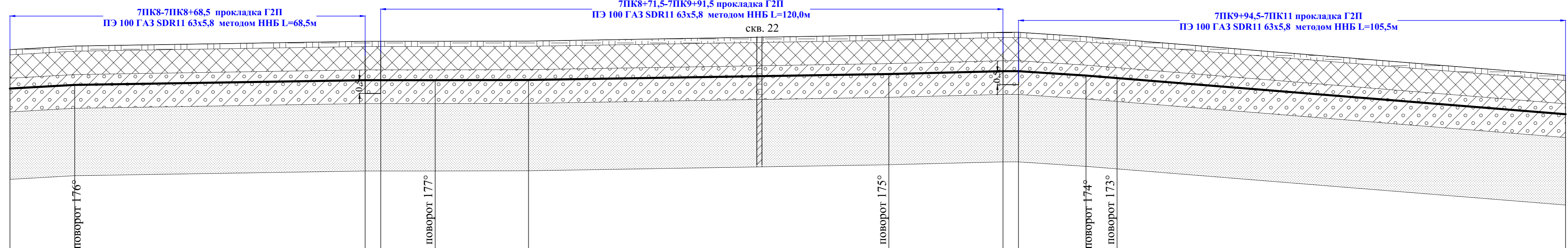
Наименование :скв. 20					Геологический индекс	Мощность слоя, м	Глубина слоя, м	Абс. отметка подошвы слоя, м	Геологический разрез	Наименование пород и их характеристика	Сведения о воде		
появление воды	установ. уровень	Глубина отбора образцов											
бv	0,20	0,20	96,59	1	Почвенно-растительный слой	Суелники легкие пылеватые полутвердые, со щебнем, гресвой до 10%, коричневые				2			
9ш	1,60	2,90	93,89								4	Песок пылеватый средней плотности, влажный, с прослоями супеси, желто-коричневый	

Наименование :скв. 23					Геологический индекс	Мощность слоя, м	Глубина слоя, м	Абс. отметка подошвы слоя, м	Геологический разрез	Наименование пород и их характеристика	Сведения о воде		
появление воды	установ. уровень	Глубина отбора образцов											
бv	0,20	0,20	99,14	1	Почвенно-растительный слой	Суелники легкие пылеватые полутвердые, со щебнем, гресвой до 10%, коричневые				2			
9ш	1,50	2,90	96,44								4	Песок пылеватый средней плотности, влажный, с прослоями супеси, желто-коричневый	

- Общие указания**
- Прокладка газопровода осуществляется методом наклонно-направленного бурения в соответствии с требованиями СП 62.13330.2011.
 - Устройство технологических прямых, монтаж буровой установки, технологической оснастки, укладка газопровода и сопутствующие данному виду работ технологические процессы осуществляются на основании "Проекта производства работ" и утвержденном в рабочем порядке согласно СП 62.13330.2011.
 - Трассу согласовать с представителями эксплуатационных организаций, чьи инженерные коммуникации попадают в зону работ, с обязательным вызовом на место производства работ
 - Окончание работ оформить Актом на скрытые работы

21621-ППО					
Распределительный газопровод по дер. Черново Гатчинского муниципального района Ленинградской области					
изм.	кол.уч.	лист	№ док	Подпись	дата
Разраб.	Прокофьева				04.21
Провер.	Васильченко				
Н.контр.	Васильченко				
Утвердил	Нефёдова				
Проект полосы отвода				Стадия	Лист
Продольный профиль газопровода среднего давления 7ПК5-7ПК8				П	18
ПКЦ АО "Газпром газораспределение 156 Ленинградская область"				Листов	23

Геологический индекс	Мощность слоя, м	Глубина слоя, м	Абс. отметка подошвы слоя, м	Геологический литологический разрез	Наименование пород и их характеристика	Сведения о воде		Глубина отбора образцов
						повышение воды	установ. уровень	
Dv	0.20	0.20	100.15	(1)	Почвенно-растительный слой			
t v	0.90	1.10	99.25	(2)	Насыпной грунт: песок пылеватый, влажный, перемешанный с суглеем, со щебнем, со строительным мусором до 10%			2
9ш	1.30	2.40	97.95	(3)	Суглинки легкие пылеватые полутвердые, со щебнем, гравеской до 10%, коричневые			4
	2.60	5.00	95.35	(4) П	Песок пылеватый средней плотности, влажный, с прослоями сугеи, желто-коричневый			



М по горизонтали 1:500
М по вертикали 1:100
Условный горизонт 92,00

Отметка земли проектная, м	Отметка земли фактическая, м	Отметка дна траншеи, м	Отметка верха трубы, м	Глубина траншеи, м	Обозначение трубы и тип изоляции	Основание	Уклон,‰	Расстояние, м	Пикет	Развернутый план
	99,70		98,20		ПЭ 100 GA3 SDR 11 63x5,8 ГОСТ Р 58121.2-2018	песчаная подсыпка 0,1 м , песчаная присыпка 0,2 м			7ПК8	7Уп.13 176°
	99,84		98,34			*		12,5	+12,5	технологический приямок 3,0x2,0
	100,02	97,95	98,52	2,07	ПЭ 100 GA3 SDR 11 63x5,8 ГОСТ Р 58121.2-2018			56,0	+68,5 +71,5	7Уп.14 177°
	100,01	100,01	98,51					3,0		
	100,03		98,53					10,5		
	100,26		98,76		ПЭ 100 GA3 SDR 11 63x5,8 ГОСТ Р 58121.2-2018	песчаная подсыпка 0,1 м , песчаная присыпка 0,2 м		18,0	7ПК9	7Уп.15 175°
	100,37		98,87	2,07		*		69,5	+69,5	технологический приямок 3,0x2,0
	100,20		98,70					22,0		
	100,11		98,61					191,5	+91,5	7Уп.16 174°
	98,71		97,21		ПЭ 100 GA3 SDR 11 63x5,8 ГОСТ Р 58121.2-2018	песчаная подсыпка 0,1 м , песчаная присыпка 0,2 м		108,5	+94,5	7Уп.17 173°
								5,5	7ПК10	
								7,5	+7,5	
								6,0	+13,5	
								86,5	7ПК11	

* естественное

Общие указания

- Прокладка газопровода осуществляется методом наклонно-направленного бурения в соответствии с требованиями СП 62.13330.2011.
- Устройство технологических приемков, монтаж буровой установки, технологической оснастки, укладка газопровода и сопутствующие данному виду работ технологические процессы осуществляются на основании "Проекта производства работ" и утвержденном в рабочем порядке согласно СП 62.13330.2011.
- Трассу согласовать с представителями эксплуатационных организаций, чьи инженерные коммуникации попадают в зону работ, с обязательным вызовом на место производства работ
- Окончание работ оформить Актом на скрытые работы

Примечание:

- Точное расположение подземных инженерных коммуникаций определить шурфованием.
- При производстве земляных работ необходимо вызвать представителей заинтересованных организаций.
- При обнаружении действующих подземных коммуникаций и других сооружений, не обозначенных на топографической съемке, земляные работы приостанавливают, на место вызывают представителей организаций, эксплуатирующих эти сооружения,одновременно указанные места ограждаются и принимаются меры для их сохранности от повреждений.

21621-ППО

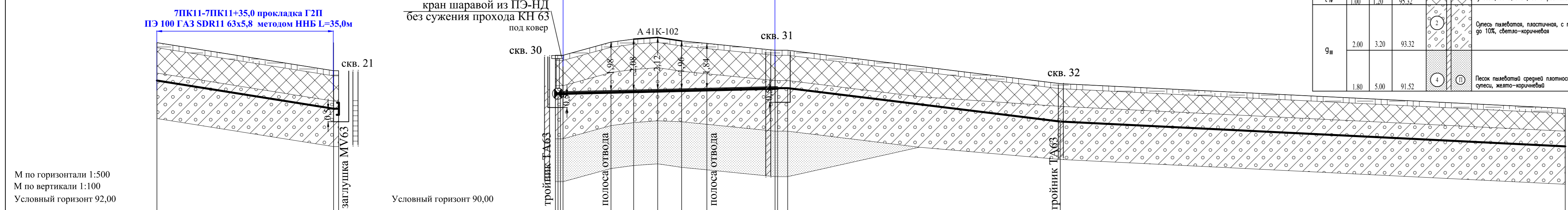
Распределительный газопровод по дер. Черново Гатчинского муниципального района Ленинградской области					
изм	кол.уч.	лист	№ док	Подпись	дата
Разраб.	Прокофьева				04.21
Провер.	Васильченко				
Н.контр.	Васильченко				
Утвердил	Нефёдова				
Проект полосы отвода				Стация	Лист
Продольный профиль газопровода среднего давления 7ПК8-7ПК11				П	19
ПКЦ АО "Газпром газораспределения Ленинградская область"				Листов	23

Согласовано

Подпись и дата

Имя, № подл.

- Общие указания**
- Прокладка газопровода осуществляется методом наклонно-направленного бурения в соответствии с требованиями СП 62.13330.2011.
 - Устройство технологических приемков, монтаж буровой установки, технологической оснастки, укладка газопровода и сопутствующие данному виду работ технологические процессы осуществляются на основании "Проекта производства работ" и утвержденном в рабочем порядке согласно СП 62.13330.2011.
 - Трассу согласовать с представителями эксплуатационных организаций, чьи инженерные коммуникации попадают в зону работ, с обязательным вызовом на место производства работ.
 - Окончание работ оформить Актом на скрытые работы.



Отметка земли проектная, м																					
Отметка земли фактическая, м	98,71																				
Отметка дна траншеи, м																					
Отметка верха трубы, м	97,21																				
Глубина траншеи, м																					
Обозначение трубы и тип изоляции	ПЭ 100 ГАЗ SDR 11 63x5,8 ГОСТ Р 58121.2-2018			ПЭ 100 ГАЗ SDR 11 63x5,8 ГОСТ Р 58121.2-2018			ПЭ 100 ГАЗ SDR 11 63x5,8 ГОСТ Р 58121.2-2018			ПЭ 100 ГАЗ SDR 11 63x5,8 ГОСТ Р 58121.2-2018			ПЭ 100 ГАЗ SDR 11 63x5,8 ГОСТ Р 58121.2-2018			ПЭ 100 ГАЗ SDR 11 63x5,8 ГОСТ Р 58121.2-2018					
Основание	песчаная подсыпка 0,1 м , песчаная присыпка 0,2 м			естественное			естественное			песчаная подсыпка 0,1 м , песчаная присыпка 0,2 м			песчаная подсыпка 0,1 м , песчаная присыпка 0,2 м			песчаная подсыпка 0,1 м , песчаная присыпка 0,2 м					
Уклон, %	36,0			4			46,5			15			15			15					
Расстояние, м	35,0			9,5			4,5			9,5			5,0			13,5			100,0		
Пикет	7ПК11			8ПК0			8ПК1			8ПК2											
Развернутый план																					

*песчаная подсыпка 0,1 м , песчаная присыпка 0,2 м

Примечание:
 1. Точное расположение подземных инженерных коммуникаций определить шурфованием.
 2. При производстве земляных работ необходимо вызвать представителей заинтересованных организаций.
 При обнаружении действующих подземных коммуникаций и других сооружений, не обозначенных на топографической съемке, земляные работы приостанавливают, на место вызывают представителей организаций, эксплуатирующих эти сооружения, одновременно указанные места ограждаются и принимаются меры для их сохранности от повреждений.

Наименование :скв. 31

Геологический индекс	Мощность слоя, м	Глубина слоя, м	Абс. отметка подошвы слоя, м	Геологический литологический разрез	Наименование пород и их характеристика	Сведения о воде		
						появление воды	установ. уровень	Глубина отбора образцов
b _{IV}	0.20	0.20	96.32	1	Почвенно-растительный слой			▲
t _{IV}	1.00	1.20	95.32	2	Насыпной грунт: песок пылеватый, влажный, перемешанный с супесью, со щебнем, со строительным мусором до 10%			■
g _{III}	2.00	3.20	93.32	3	Супесь пылеватая, пластичная, с прослоями песка, со щебнем до 10%, светло-коричневая			■
	1.80	5.00	91.52	4	Песок пылеватый средней плотности, влажный, с прослоями супеси, желто-коричневый			■

Наименование :скв. 21

Геологический индекс	Мощность слоя, м	Глубина слоя, м	Абс. отметка подошвы слоя, м	Геологический литологический разрез	Наименование пород и их характеристика	Сведения о воде		
						появление воды	установ. уровень	Глубина отбора образцов
b _{IV}	0.20	0.20	97.76	1	Почвенно-растительный слой			
t _{IV}	1.00	1.20	96.76	2	Насыпной грунт: песок пылеватый, влажный, перемешанный с супесью, со щебнем, со строительным мусором до 10%			
g _{III}	1.80	3.00	91.96	3	Супесь пылеватая, пластичная, с прослоями песка, со щебнем до 10%, коричневатая			
				4	Супесь пылеватая, пластичная, с прослоями песка, со щебнем до 10%, коричневая			

Наименование :скв. 30

Геологический индекс	Мощность слоя, м	Глубина слоя, м	Абс. отметка подошвы слоя, м	Геологический литологический разрез	Наименование пород и их характеристика	Сведения о воде		
						появление воды	установ. уровень	Глубина отбора образцов
b _{IV}	0.20	0.20	96.35	1	Почвенно-растительный слой			▲
t _{IV}	1.00	1.20	95.35	2	Насыпной грунт: песок пылеватый, влажный, перемешанный с супесью, со щебнем, со строительным мусором до 10%			■
g _{III}	2.10	3.30	93.25	3	Супесь пылеватая, пластичная, с прослоями песка, со щебнем до 10%, светло-коричневая			■
	1.70	5.00	91.55	4	Песок пылеватый средней плотности, влажный, с прослоями супеси, желто-коричневый			■

Наименование :скв. 32

Геологический индекс	Мощность слоя, м	Глубина слоя, м	Абс. отметка подошвы слоя, м	Геологический литологический разрез	Наименование пород и их характеристика	Сведения о воде		
						появление воды	установ. уровень	Глубина отбора образцов
b _{IV}	0.20	0.20	94.92	1	Почвенно-растительный слой			
t _{IV}	0.70	0.90	94.22	2	Насыпной грунт: песок пылеватый, влажный, перемешанный с супесью, со щебнем, со строительным мусором до 10%			
g _{III}	2.10	3.00	92.12	3	Супесь пылеватая, пластичная, с прослоями песка, со щебнем до 10%, светло-коричневая			■
				4				

21621-ППО

Распределительный газопровод по дер. Черново Гатчинского муниципального района Ленинградской области

изм.	кол.уч.	лист	№ док	Подпись	дата
Разраб.	Прокофьева		04.21		
Провер.	Васильченко				
Н.контр.	Васильченко				
Утвердил	Нефёдова				

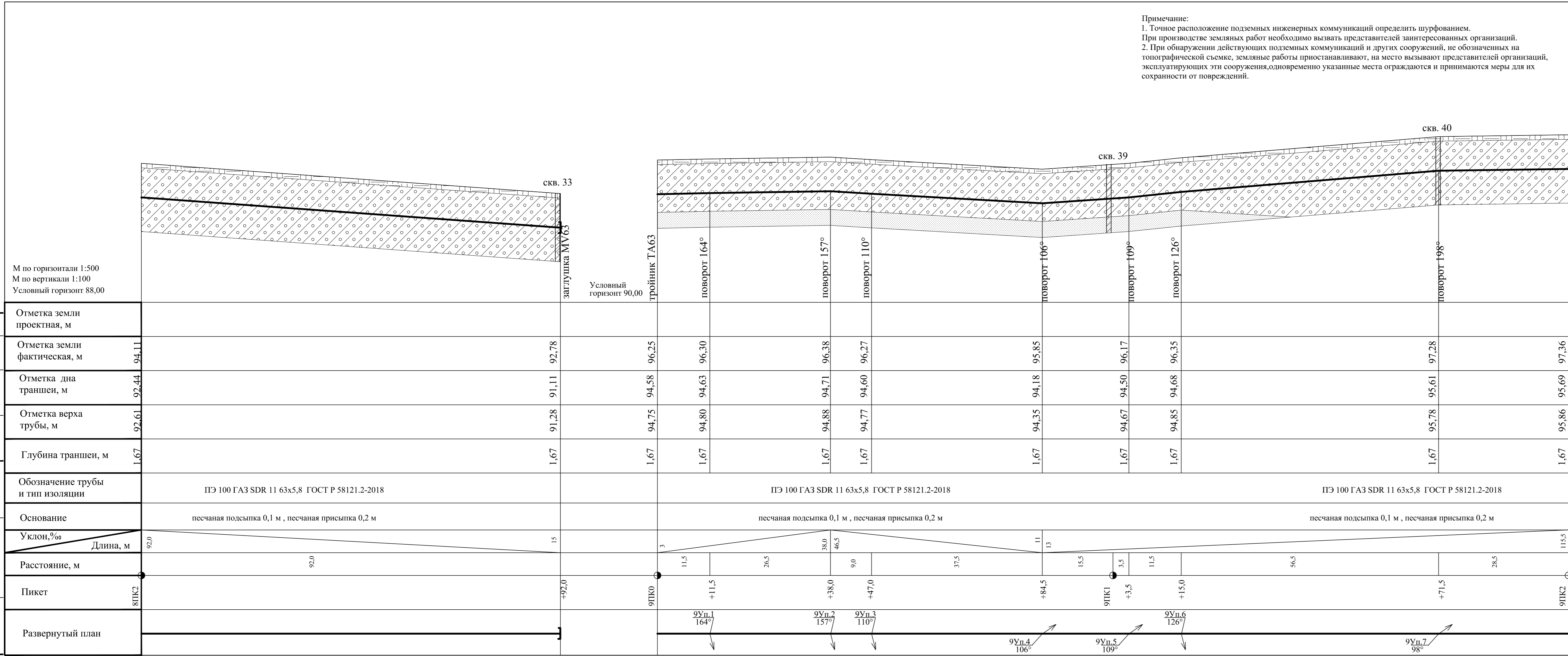
Проект полосы отвода

Стадия	Лист	Листов
II	20	23

Продольный профиль газопровода среднего давления 7ПК11-7ПК11+36,0; 8ПК0-8ПК2

ПКЦ АО "Газпром газораспределение Ленинградская область" 158

Примечание:
 1. Точное расположение подземных инженерных коммуникаций определить шурфованием.
 При производстве земляных работ необходимо вызвать представителей заинтересованных организаций.
 2. При обнаружении действующих подземных коммуникаций и других сооружений, не обозначенных на топографической съемке, земляные работы приостанавливают, на место вызывают представителей организаций, эксплуатирующих эти сооружения, одновременно указанные места ограждаются и принимаются меры для их сохранности от повреждений.



Наименование : скв. 33							
Геологический индекс	Мощность слоя, м	Глубина слоя, м	Абс. отметка подошвы слоя, м	Геологический литологический разрез	Наименование пород и их характеристика	Сведения о воде	
						Глубина отбора образцов	уровень
бv	0.20	0.20	92.36		Почвенно-растительный слой		
9ш	2.80	3.00	89.56		Супесь пылеватая, пластичная, с прослоями песка, со щебнем до 10%, светло-коричневая		■

Наименование : скв. 39							
Геологический индекс	Мощность слоя, м	Глубина слоя, м	Абс. отметка подошвы слоя, м	Геологический литологический разрез	Наименование пород и их характеристика	Сведения о воде	
						Глубина отбора образцов	уровень
бv	0.20	0.20	95.93		Почвенно-растительный слой		
9ш	2.10	2.30	93.83		Супесь пылеватая, пластичная, с прослоями песка, со щебнем до 10%, светло-коричневая		■
	0.70	3.00	93.13		Песок пылеватый средней плотности, влажный, с прослоями супеси, желто-коричневый		▲

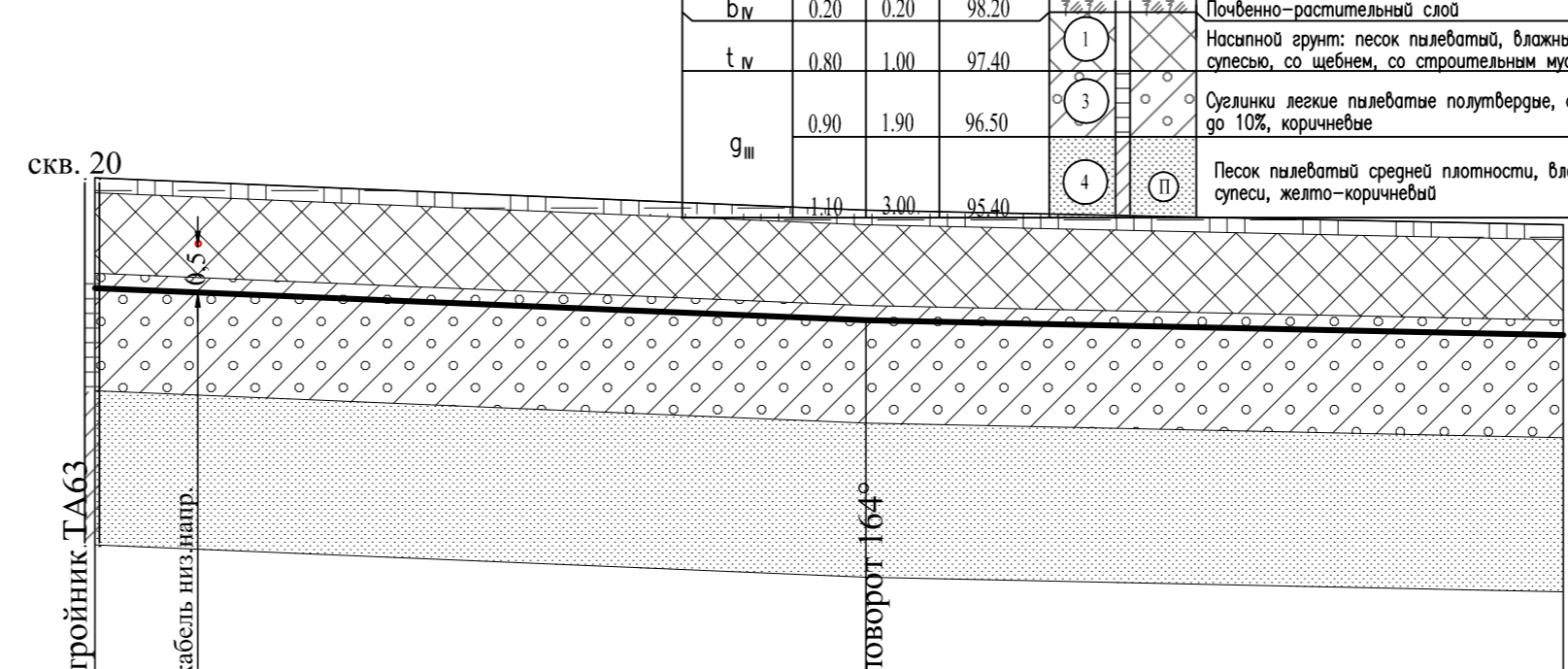
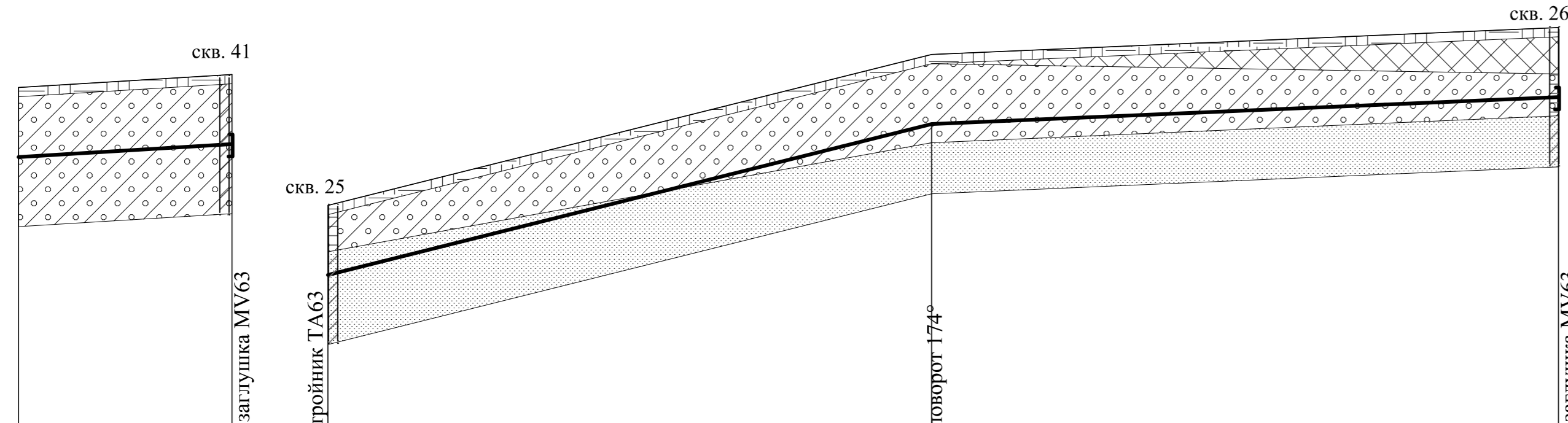
Наименование : скв. 40							
Геологический индекс	Мощность слоя, м	Глубина слоя, м	Абс. отметка подошвы слоя, м	Геологический литологический разрез	Наименование пород и их характеристика	Сведения о воде	
						Глубина отбора образцов	уровень
бv	0.20	0.20	97.05		Почвенно-растительный слой		
9ш	2.80	3.00	94.25		Супесь пылеватая, пластичная, с прослоями песка, со щебнем до 10%, светло-коричневая		■

21621-ППО

Распределительный газопровод по дер. Черново Гатчинского муниципального района Ленинградской области

изм.	кол.уч.	лист	№ док.	Подпись	дата	Проект полосы отвода	Статья	Лист	Листов
Разраб.		Прокофьева			04.21		П	21	23
Провер.		Васильченко							
Н.контр.		Васильченко							
Утвердил		Нефёдова				Продольный профиль газопровода среднего давления 8ПК2-8ПК2+92,0; 9ПК0-9ПК2	ПКЦ АО "Газпром газораспределение Ленинградская область" 159		

Примечание:
 1. Точное расположение подземных инженерных коммуникаций определить шурфованием.
 При производстве земляных работ необходимо вызвать представителей заинтересованных организаций.
 2. При обнаружении действующих подземных коммуникаций и других сооружений, не обозначенных на топографической съемке, земляные работы приостанавливают, на место вызывают представителей организаций, эксплуатирующих эти сооружения, одновременно указанные места ограждаются и принимаются меры для их сохранности от повреждений.



Наименование :скв. 26					Сведения о воде		Глубина отбора образцов
Геологический индекс	Мощность слоя, м	Глубина слоя, м	Абс. отметка подошвы слоя, м	Геологический разрез	появление воды	установ. уровень	
b _{IV}	0.20	0.20	98.20				2
t _{IV}	0.80	1.00	97.40				
g _{III}	0.90	1.90	96.50				
	1.40	3.00	95.40				

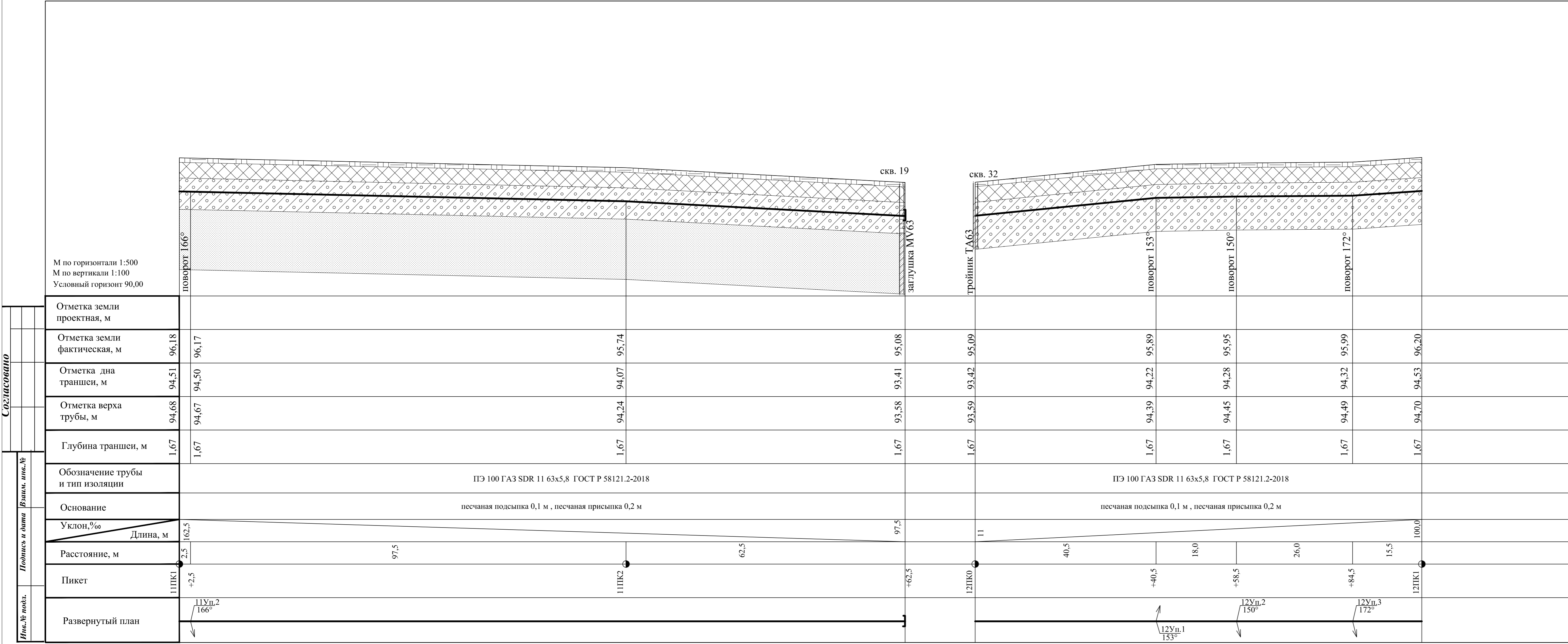
Наименование :скв. 41					Сведения о воде		Глубина отбора образцов
Геологический индекс	Мощность слоя, м	Глубина слоя, м	Абс. отметка подошвы слоя, м	Геологический разрез	появление воды	установ. уровень	
b _{IV}	0.20	0.20	97.54				2
g _{III}	2.80	3.00	94.74				

Отметка земли проектная, м								
Отметка земли фактическая, м	97,36	97,64	94,82	98,14	98,65	96,82	96,76	96,18
Отметка дна траншеи, м	95,69	95,97	93,15	96,47	96,98	95,15	95,09	94,51
Отметка верха трубы, м	95,86	96,14	93,32	96,64	97,15	94,88	94,71	94,68
Глубина траншеи, м	1,67	1,67	1,67	1,67	1,67	1,67	1,67	1,67
Обозначение трубы и тип изоляции	ПЭ 100 GAZ SDR 11 63x5,8 ГОСТ Р 58121.2-2018		ПЭ 100 GAZ SDR 11 63x5,8 ГОСТ Р 58121.2-2018		ПЭ 100 GAZ SDR 11 63x5,8 ГОСТ Р 58121.2-2018		ПЭ 100 GAZ SDR 11 63x5,8 ГОСТ Р 58121.2-2018	
Основание	песчаная подсыпка 0,1 м , песчаная присыпка 0,2 м		песчаная подсыпка 0,1 м , песчаная присыпка 0,2 м		песчаная подсыпка 0,1 м , песчаная присыпка 0,2 м		песчаная подсыпка 0,1 м , песчаная присыпка 0,2 м	
Уклон, %	12	23,0	29	132,5	100,0	45,5	47,5	45,5
Расстояние, м	23,0	65,0	35,0	32,5	7,0	45,5	47,5	
Пикет	9ПК2	+23,0	10ПК0	+65,0	10ПК1	+7,0	+52,5	11ПК1
Развернутый план								

Наименование :скв. 25					Сведения о воде		Глубина отбора образцов
Геологический индекс	Мощность слоя, м	Глубина слоя, м	Абс. отметка подошвы слоя, м	Геологический разрез	появление воды	установ. уровень	
b _{IV}	0.20	0.20	94.42				2
g _{III}	0.80	1.00	93.62				
	2.00	3.00	91.62				

Наименование :скв. 20					Сведения о воде		Глубина отбора образцов
Геологический индекс	Мощность слоя, м	Глубина слоя, м	Абс. отметка подошвы слоя, м	Геологический разрез	появление воды	установ. уровень	
b _{IV}	0.20	0.20	96.59				2
t _{IV}	1.10	1.30	95.49				
g _{III}	1.60	2.90	93.89				
	2.10	5.00	91.79				

21621-ППО				
Распределительный газопровод по дер. Черново Гатчинского муниципального района Ленинградской области				
изм.	кол.уч.	лист	№ док.	Подпись
Разраб.	Прокофьева	04.21		
Провер.	Васильченко			
Н.контр.	Васильченко			
Утвердил	Нефёдова			
Проект полосы отвода				Стадия
Продольный профиль газопровода среднего давления 9ПК2-9ПК2+23,0; 10ПК0-10ПК1+32,5; 11ПК0-11ПК1				Лист
ПКЦ АО "Газпром газораспределение Ленинградская область"				Листов
				П
				22
				23



Наименование :скв. 19							
Геологический индекс	Мощность слоя, м	Глубина слоя, м	Абс. отметка подошвы слоя, м	Геологический литологический разрез	Наименование пород и их характеристика	Сведения о воде	
						появление воды	установ. уровень
b _{IV}	0.20	0.20	94.86		Почвенно-растительный слой		2
t _{IV}	0.70	0.90	94.16		Насыпной грунт: песок пылеватый, влажный, перемешанный с супесью, со щебнем, со строительным мусором до 10%		
9 _{III}	1.40	2.30	92.76		Суслики легкие пылеватые полутвердые, со щебнем, гравий до 10%, коричневые		
	2.70	5.00	90.06		Песок пылеватый средней плотности, влажный, с прослоями супеси, желто-коричневый		4

Наименование :скв. 32							
Геологический индекс	Мощность слоя, м	Глубина слоя, м	Абс. отметка подошвы слоя, м	Геологический литологический разрез	Наименование пород и их характеристика	Сведения о воде	
						появление воды	установ. уровень
b _{IV}	0.20	0.20	94.92		Почвенно-растительный слой		2
t _{IV}	0.70	0.90	94.22		Насыпной грунт: песок пылеватый, влажный, перемешанный с супесью, со щебнем, со строительным мусором до 10%		
9 _{III}	2.10	3.00	92.12		Супесь пылеватая, пластичная, с прослоями песка, со щебнем до 10%, светло-коричневая		

Примечание:
 1. Точное расположение подземных инженерных коммуникаций определить шурфованием.
 При производстве земляных работ необходимо вызвать представителей заинтересованных организаций.
 2. При обнаружении действующих подземных коммуникаций и других сооружений, не обозначенных на топографической съемке, земляные работы приостанавливают, на место вызывают представителей организаций, эксплуатирующих эти сооружения,одновременно указанные места ограждаются и принимаются меры для их сохранности от повреждений.

21621-ППО					
Распределительный газопровод по дер. Черново Гатчинского муниципального района Ленинградской области					
изм.	кол.уч.	лист	№ док	Подпись	дата
Разраб.	Прокофьева				04.21
Провер.	Васильченко				
Н.контр.	Васильченко				
Утвердил	Нефёдова				
Проект полосы отвода				Стадия	Лист
Продольный профиль газопровода среднего давления 11ПК0-11ПК2+62,5; 12ПК0-12ПК1				П	23
Ленинградская область"				Листов	23

Выписка из Единого государственного реестра недвижимости об объекте недвижимости

Сведения о характеристиках объекта недвижимости

На основании запроса от 01.09.2020 г., поступившего на рассмотрение 01.09.2020 г., сообщаем, что согласно записям Единого государственного реестра недвижимости:

Земельный участок			
(вид объекта недвижимости)			
Лист № ___ Раздела 1	Всего листов раздела 1 : ___	Всего разделов: ___	Всего листов выписки: ___
01.09.2020 № 99/2020/345639944			
Кадастровый номер:		47:23:0000000:4250	

Номер кадастрового квартала:	47:23:0000000
Дата присвоения кадастрового номера:	21.01.2013
Ранее присвоенный государственный учетный номер:	данные отсутствуют
Адрес:	Ленинградская область, Гатчинский район, подъезд в д. Черново
Площадь:	9400 +/- 68 кв. м
Кадастровая стоимость, руб.:	5333560
Кадастровые номера расположенных в пределах земельного участка объектов недвижимости:	47:23:0000000:48415
Кадастровые номера объектов недвижимости, из которых образован объект недвижимости:	данные отсутствуют
Кадастровые номера образованных объектов недвижимости:	данные отсутствуют
Сведения о включении объекта недвижимости в состав предприятия как имущественного комплекса:	

Государственный регистратор		ФГИС ЕГРН
полное наименование должности	подпись	инициалы, фамилия

М.П.

Выписка из Единого государственного реестра недвижимости об объекте недвижимости
Сведения о характеристиках объекта недвижимости

Земельный участок			
(вид объекта недвижимости)			
Лист № ___ Раздела 1	Всего листов раздела 1 : ___	Всего разделов: ___	Всего листов выписки: ___
01.09.2020 № 99/2020/345639944			
Кадастровый номер:		47:23:0000000:4250	

Категория земель:	Земли населённых пунктов
Виды разрешенного использования:	Под размещение автомобильной дороги местного значения общего пользования подъезд в д. Черново
Сведения о кадастровом инженере:	Макаров Денис Александрович №78110352, Общество с ограниченной ответственностью "Геокарт"
Сведения о лесах, водных объектах и об иных природных объектах, расположенных в пределах земельного участка:	данные отсутствуют
Сведения о том, что земельный участок полностью или частично расположен в границах зоны с особыми условиями использования территории или территории объекта культурного наследия	данные отсутствуют
Сведения о том, что земельный участок расположен в границах особой экономической зоны, территории опережающего социально-экономического развития, зоны территориального развития в Российской Федерации, игровой зоны:	данные отсутствуют
Сведения о том, что земельный участок расположен в границах особо охраняемой природной территории, охотничьих угодий, лесничеств, лесопарков:	данные отсутствуют
Сведения о результатах проведения государственного земельного надзора:	данные отсутствуют
Сведения о расположении земельного участка в границах территории, в отношении которой утвержден проект межевания территории:	данные отсутствуют

Государственный регистратор		ФГИС ЕГРН
полное наименование должности	подпись	инициалы, фамилия

М.П.

Выписка из Единого государственного реестра недвижимости об объекте недвижимости

Сведения о характеристиках объекта недвижимости

Земельный участок			
(вид объекта недвижимости)			
Лист № ___ Раздела 1	Всего листов раздела 1 : ___	Всего разделов: ___	Всего листов выписки: ___
01.09.2020.№ 99/2020/345639944			
Кадастровый номер:		47:23:0000000:4250	

Условный номер земельного участка:	данные отсутствуют
Сведения о принятии акта и (или) заключении договора, предусматривающих предоставление в соответствии с земельным законодательством исполнительным органом государственной власти или органом местного самоуправления находящегося в государственной или муниципальной собственности земельного участка для строительства наемного дома социального использования или наемного дома коммерческого использования:	данные отсутствуют
Сведения о том, что земельный участок или земельные участки образованы на основании решения об изъятии земельного участка и (или) расположенного на нем объекта недвижимости для государственных или муниципальных нужд:	данные отсутствуют
Сведения о том, что земельный участок образован из земель или земельного участка, государственная собственность на которые не разграничена:	данные отсутствуют
Сведения о наличии земельного спора о местоположении границ земельных участков:	данные отсутствуют
Статус записи об объекте недвижимости:	Сведения об объекте недвижимости имеют статус "актуальные"
Особые отметки:	Для данного земельного участка обеспечен доступ посредством земельного участка (земельных участков) с кадастровым номером (кадастровыми номерами) земли общего пользования. Посредством данного земельного участка обеспечен доступ к земельному участку (земельным участкам) с кадастровым номером (кадастровыми номерами) 47:23:0000000:51540, 47:23:0000000:51550, 47:23:0209001:340, 47:23:0209001:341. Сведения о видах разрешенного использования имеют статус «Актуальные незасвидетельствованные». Право (ограничение права, обременение объекта недвижимости) зарегистрировано на данный объект недвижимости с видами разрешенного использования «Для размещения объектов транспорта». Сведения необходимые для заполнения раздела 4 отсутствуют.
Получатель выписки:	Лисенкова Анастасия Сергеевна

Государственный регистратор	ФГИС ЕГРН
-----------------------------	-----------

полное наименование должности	подпись	инициалы, фамилия
-------------------------------	---------	-------------------

М.П.

Выписка из Единого государственного реестра недвижимости об объекте недвижимости
Сведения о зарегистрированных правах

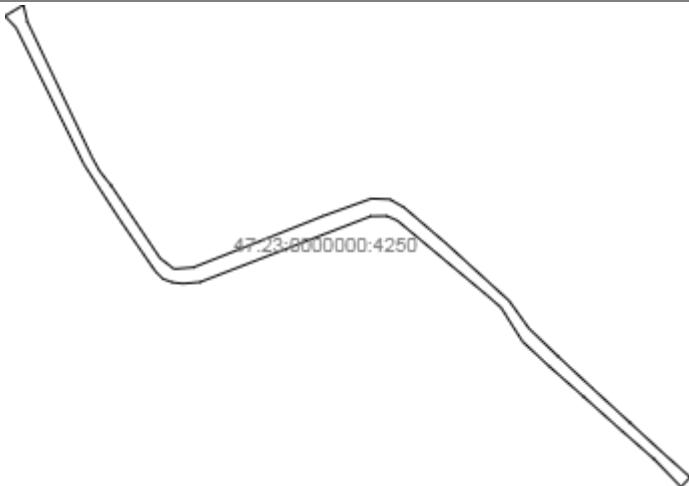
Земельный участок	
(вид объекта недвижимости)	
Лист № ____ Раздела 2	Всего листов раздела 2 : ____
Всего разделов: ____	
Всего листов выписки: ____	
01.09.2020.№ 99/2020/345639944	
Кадастровый номер:	47:23:0000000:4250
1. Правообладатель (правообладатели):	1.1. Муниципальное образование "Гатчинский муниципальный район" Ленинградской области1
2. Вид, номер и дата государственной регистрации права:	2.1. Собственность, № 47-47/017-47/017/006/2016-4838/1 от 09.12.2016
3. Ограничение прав и обременение объекта недвижимости:	не зарегистрировано
4. Договоры участия в долевом строительстве:	данные отсутствуют
5. Заявленные в судебном порядке права требования:	данные отсутствуют
6. Сведения о возражении в отношении зарегистрированного права:	данные отсутствуют
7. Сведения о наличии решения об изъятии объекта недвижимости для государственных и муниципальных нужд:	данные отсутствуют
8. Сведения о невозможности государственной регистрации без личного участия правообладателя или его законного представителя:	
9. Правоприязания и сведения о наличии поступивших, но не рассмотренных заявлений о проведении государственной регистрации права (перехода, прекращения права), ограничения права или обременения объекта недвижимости, сделки в отношении объекта недвижимости:	данные отсутствуют
10. Сведения об осуществлении государственной регистрации сделки, права, ограничения права без необходимого в силу закона согласия третьего лица, органа:	данные отсутствуют
11. Сведения о невозможности государственной регистрации перехода, прекращения, ограничения права на земельный участок из земель сельскохозяйственного назначения:	

Государственный регистратор		ФГИС ЕГРН
полное наименование должности	подпись	инициалы, фамилия

М.П.

Выписка из Единого государственного реестра недвижимости об объекте недвижимости
Описание местоположения земельного участка

Земельный участок			
(вид объекта недвижимости)			
Лист № ____ Раздела 3	Всего листов раздела 3 : ____	Всего разделов: ____	Всего листов выписки: ____
01.09.2020 № 99/2020/345639944			
Кадастровый номер:		47:23:0000000:4250	

План (чертеж, схема) земельного участка			
			
Масштаб 1: данные отсутствуют	Условные обозначения:		

Государственный регистратор		ФГИС ЕГРН
полное наименование должности	подпись	инициалы, фамилия

М.П.

Выписка из Единого государственного реестра недвижимости об объекте недвижимости
Описание местоположения земельного участка

Земельный участок			
(вид объекта недвижимости)			
Лист № ___ Раздела 3.1	Всего листов раздела 3.1 : ___	Всего разделов: ___	Всего листов выписки: ___
01.09.2020 № 99/2020/345639944			
Кадастровый номер:		47:23:0000000:4250	

Описание местоположения границ земельного участка							
Номер п/п	Номер точки		Дирекционный угол	Горизонтальное проложение, м	Описание закрепления на местности	Кадастровые номера смежных участков	Сведения об адресах правообладателей смежных земельных участков
	начальная	конечная					
1	2	3	4	5	6	7	8
1	1	1	данные отсутствуют	данные отсутствуют	-	данные отсутствуют	данные отсутствуют

Государственный регистратор		ФГИС ЕГРН
полное наименование должности	подпись	инициалы, фамилия

М.П.

Выписка из Единого государственного реестра недвижимости об объекте недвижимости
Описание местоположения земельного участка

Земельный участок			
(вид объекта недвижимости)			
Лист № ____ Раздела 3.2	Всего листов раздела 3.2 : ____	Всего разделов: ____	Всего листов выписки: ____
01.09.2020.№ 99/2020/345639944			
Кадастровый номер:		47:23:0000000:4250	

Сведения о характерных точках границы земельного участка				
Система координат				
Зона №				
Номер точки	Координаты		Описание закрепления на местности	Средняя квадратическая погрешность определения координат характерных точек границ земельного участка, м
	X	Y		
1	2	3	4	5
1	394614.35	2195158	626003000000	0.2
2	394623.96	2195173.98	626003000000	0.2
3	394609.52	2195177.44	626003000000	0.2
4	394492.53	2195233.33	626003000000	0.2
5	394480.24	2195240.08	626003000000	0.2
6	394467.56	2195250.2	626003000000	0.2
7	394404.91	2195292.52	626003000000	0.2
8	394395.58	2195304.58	626003000000	0.2
9	394396.9	2195321.47	626003000000	0.2
10	394423.05	2195387.92	626003000000	0.2
11	394441.11	2195433.34	626003000000	0.2
12	394456.41	2195475.79	626003000000	0.2
13	394455.78	2195492.01	626003000000	0.2
14	394448.59	2195504.47	626003000000	0.2
15	394417.42	2195540.98	626003000000	0.2

Государственный регистратор		ФГИС ЕГРН
полное наименование должности	подпись	инициалы, фамилия

М.П.

Выписка из Единого государственного реестра недвижимости об объекте недвижимости
Описание местоположения земельного участка

Земельный участок			
(вид объекта недвижимости)			
Лист № ___ Раздела 3.2	Всего листов раздела 3.2 : ___	Всего разделов: ___	Всего листов выписки: ___
01.09.2020 № 99/2020/345639944			
Кадастровый номер:		47:23:0000000:4250	

Сведения о характерных точках границы земельного участка				
Система координат				
Зона №				
Номер точки	Координаты		Описание закрепления на местности	Средняя квадратическая погрешность определения координат характерных точек границ земельного участка, м
	X	Y		
1	2	3	4	5
16	394368.08	2195595.34	626003000000	0.2
17	394361.56	2195600.05	626003000000	0.2
18	394344.44	2195612.33	626003000000	0.2
19	394320.13	2195637.61	626003000000	0.2
20	394292.58	2195667.42	626003000000	0.2
21	394262.56	2195700.22	626003000000	0.2
22	394237.97	2195727.04	626003000000	0.2
23	394215.37	2195752.48	626003000000	0.2
24	394206.93	2195744.56	626003000000	0.2
25	394230.93	2195721.3	626003000000	0.2
26	394256.07	2195692.54	626003000000	0.2
27	394285.1	2195659.98	626003000000	0.2
28	394311.41	2195630.02	626003000000	0.2
29	394332.67	2195607.13	626003000000	0.2
30	394356.63	2195591.87	626003000000	0.2

Государственный регистратор		ФГИС ЕГРН
полное наименование должности	подпись	инициалы, фамилия

М.П.

Выписка из Единого государственного реестра недвижимости об объекте недвижимости
Описание местоположения земельного участка

Земельный участок			
(вид объекта недвижимости)			
Лист № __ Раздела 3.2	Всего листов раздела 3.2 : __	Всего разделов: __	Всего листов выписки: __
01.09.2020.№ 99/2020/345639944			
Кадастровый номер:		47:23:0000000:4250	

Сведения о характерных точках границы земельного участка				
Система координат				
Зона №				
Номер точки	Координаты		Описание закрепления на местности	Средняя квадратическая погрешность определения координат характерных точек границ земельного участка, м
	X	Y		
1	2	3	4	5
31	394362.19	2195588.36	626003000000	0.2
32	394372.91	2195576.03	626003000000	0.2
33	394437.44	2195498.44	626003000000	0.2
34	394441.43	2195489.16	626003000000	0.2
35	394441.2	2195475.44	626003000000	0.2
36	394384.17	2195327.2	626003000000	0.2
37	394382.9	2195312.6	626003000000	0.2
38	394383.88	2195303.37	626003000000	0.2
39	394387.04	2195295.02	626003000000	0.2
40	394392.5	2195289.37	626003000000	0.2
41	394398.06	2195285.3	626003000000	0.2
42	394437.1	2195258.29	626003000000	0.2
43	394485.61	2195226.71	626003000000	0.2
44	394604.33	2195167.56	626003000000	0.2

Государственный регистратор		ФГИС ЕГРН
полное наименование должности	подпись	инициалы, фамилия

М.П.

Выписка из Единого государственного реестра недвижимости об объекте недвижимости

Сведения о характеристиках объекта недвижимости

На основании запроса от 31.08.2020 г., поступившего на рассмотрение 31.08.2020 г., сообщаем, что согласно записям Единого государственного реестра недвижимости:

Земельный участок			
(вид объекта недвижимости)			
Лист № ___ Раздела 1	Всего листов раздела 1 : ___	Всего разделов: ___	Всего листов выписки: ___
31.08.2020 № 99/2020/345545872			
Кадастровый номер:		47:23:0000000:50760	

Номер кадастрового квартала:	47:23:0000000
Дата присвоения кадастрового номера:	14.09.2017
Ранее присвоенный государственный учетный номер:	данные отсутствуют
Адрес:	Ленинградская область, Гатчинский муниципальный район, Пудостьское сельское поселение, деревня Черново, автомобильная дорога общего пользования «Рошалья - Черново - Учхоз»
Площадь:	13646 +/- 41 кв. м
Кадастровая стоимость, руб.:	35900169.72
Кадастровые номера расположенных в пределах земельного участка объектов недвижимости:	47:00:0000000:1680
Кадастровые номера объектов недвижимости, из которых образован объект недвижимости:	данные отсутствуют
Кадастровые номера образованных объектов недвижимости:	данные отсутствуют
Сведения о включении объекта недвижимости в состав предприятия как имущественного комплекса:	

Государственный регистратор		ФГИС ЕГРН
полное наименование должности	подпись	инициалы, фамилия

М.П.

Выписка из Единого государственного реестра недвижимости об объекте недвижимости

Сведения о характеристиках объекта недвижимости

Земельный участок			
(вид объекта недвижимости)			
Лист № ___ Раздела 1	Всего листов раздела 1 : ___	Всего разделов: ___	Всего листов выписки: ___
31.08.2020 № 99/2020/345545872			
Кадастровый номер:		47:23:0000000:50760	

Категория земель:	Земли населённых пунктов
Виды разрешенного использования:	земельные участки (территории) общего пользования
Сведения о кадастровом инженере:	Карпова Татьяна Владимировна №78-10-0033
Сведения о лесах, водных объектах и об иных природных объектах, расположенных в пределах земельного участка:	данные отсутствуют
Сведения о том, что земельный участок полностью или частично расположен в границах зоны с особыми условиями использования территории или территории объекта культурного наследия	данные отсутствуют
Сведения о том, что земельный участок расположен в границах особой экономической зоны, территории опережающего социально-экономического развития, зоны территориального развития в Российской Федерации, игровой зоны:	данные отсутствуют
Сведения о том, что земельный участок расположен в границах особо охраняемой природной территории, охотничьих угодий, лесничеств, лесопарков:	данные отсутствуют
Сведения о результатах проведения государственного земельного надзора:	данные отсутствуют
Сведения о расположении земельного участка в границах территории, в отношении которой утвержден проект межевания территории:	данные отсутствуют

Государственный регистратор		ФГИС ЕГРН
полное наименование должности	подпись	инициалы, фамилия

М.П.

Сведения о характеристиках объекта недвижимости

Земельный участок			
(вид объекта недвижимости)			
Лист № ___ Раздела 1	Всего листов раздела 1 : ___	Всего разделов: ___	Всего листов выписки: ___
31.08.2020 № 99/2020/345545872			
Кадастровый номер:		47:23:0000000:50760	

Условный номер земельного участка:	данные отсутствуют
Сведения о принятии акта и (или) заключении договора, предусматривающих предоставление в соответствии с земельным законодательством исполнительным органом государственной власти или органом местного самоуправления находящегося в государственной или муниципальной собственности земельного участка для строительства наемного дома социального использования или наемного дома коммерческого использования:	данные отсутствуют
Сведения о том, что земельный участок или земельные участки образованы на основании решения об изъятии земельного участка и (или) расположенного на нем объекта недвижимости для государственных или муниципальных нужд:	данные отсутствуют
Сведения о том, что земельный участок образован из земель или земельного участка, государственная собственность на которые не разграничена:	данные отсутствуют
Сведения о наличии земельного спора о местоположении границ земельных участков:	данные отсутствуют
Статус записи об объекте недвижимости:	Сведения об объекте недвижимости имеют статус "актуальные"
Особые отметки:	Посредством данного земельного участка обеспечен доступ к земельному участку (земельным участкам) с кадастровым номером (кадастровыми номерами) 47:23:0209002:162, 47:23:0209002:163. Сведения о видах разрешенного использования имеют статус «Актуальные незасвидетельствованные». Право (ограничение права, обременение объекта недвижимости) зарегистрировано на данный объект недвижимости с видами разрешенного использования «Для размещения объектов транспорта».
Получатель выписки:	Лисенкова Анастасия Сергеевна

Государственный регистратор		ФГИС ЕГРН
полное наименование должности	подпись	инициалы, фамилия

М.П.

Выписка из Единого государственного реестра недвижимости об объекте недвижимости
Сведения о зарегистрированных правах

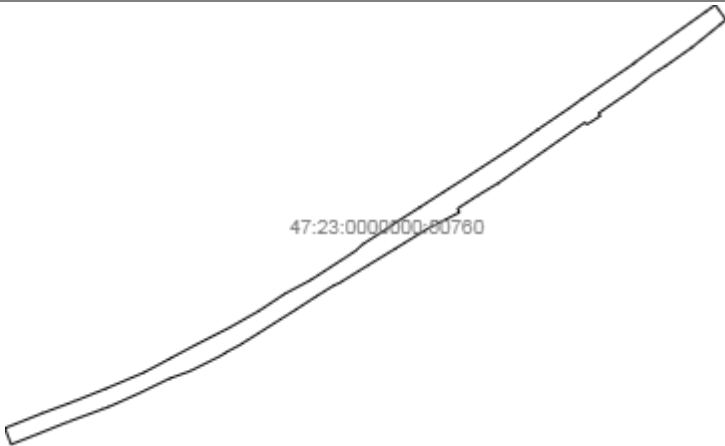
Земельный участок	
(вид объекта недвижимости)	
Лист № ____ Раздела 2	Всего листов раздела 2 : ____
Всего разделов: ____	
Всего листов выписки: ____	
31.08.2020 № 99/2020/345545872	
Кадастровый номер:	47:23:0000000:50760
1. Правообладатель (правообладатели):	1.1. Ленинградская область
2. Вид, номер и дата государственной регистрации права:	2.1. Собственность, № 47:23:0000000:50760-47/017/2018-1 от 06.02.2018
3. Ограничение прав и обременение объекта недвижимости:	не зарегистрировано
1. Правообладатель (правообладатели):	1.2. Государственное казенное учреждение Ленинградской области "Управление автомобильных дорог Ленинградской области", ИНН: 4716021880
2. Вид, номер и дата государственной регистрации права:	2.2. Постоянное (бессрочное) пользование, № 47:23:0000000:50760-47/017/2019-2 от 29.07.2019
3. Ограничение прав и обременение объекта недвижимости:	не зарегистрировано
4. Договоры участия в долевом строительстве:	данные отсутствуют
5. Заявленные в судебном порядке права требования:	данные отсутствуют
6. Сведения о возражении в отношении зарегистрированного права:	данные отсутствуют
7. Сведения о наличии решения об изъятии объекта недвижимости для государственных и муниципальных нужд:	данные отсутствуют
8. Сведения о невозможности государственной регистрации без личного участия правообладателя или его законного представителя:	
9. Правопритязания и сведения о наличии поступивших, но не рассмотренных заявлений о проведении государственной регистрации права (перехода, прекращения права), ограничения права или обременения объекта недвижимости, сделки в отношении объекта недвижимости:	данные отсутствуют
10. Сведения об осуществлении государственной регистрации сделки, права, ограничения права без необходимого в силу закона согласия третьего лица, органа:	данные отсутствуют
11. Сведения о невозможности государственной регистрации перехода, прекращения, ограничения права на земельный участок из земель сельскохозяйственного назначения:	

Государственный регистратор		ФГИС ЕГРН
полное наименование должности	подпись	инициалы, фамилия

М.П.

Выписка из Единого государственного реестра недвижимости об объекте недвижимости
Описание местоположения земельного участка

Земельный участок			
(вид объекта недвижимости)			
Лист № ____ Раздела 3	Всего листов раздела 3 : ____	Всего разделов: ____	Всего листов выписки: ____
31.08.2020 № 99/2020/345545872			
Кадастровый номер:		47:23:0000000:50760	

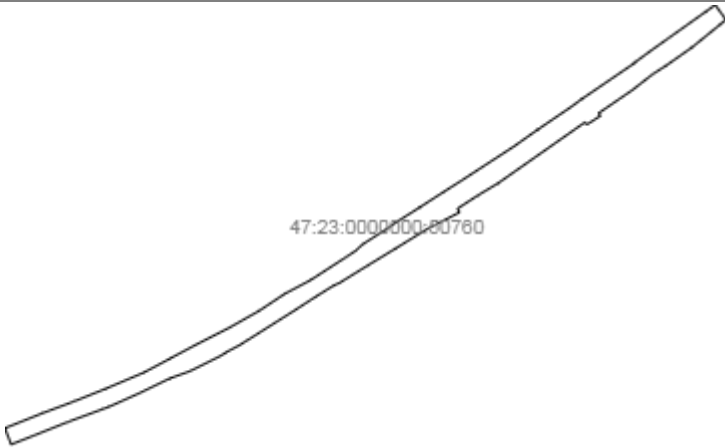
План (чертеж, схема) земельного участка			
			
Масштаб 1: данные отсутствуют	Условные обозначения:		

Государственный регистратор		ФГИС ЕГРН
полное наименование должности	подпись	инициалы, фамилия

М.П.

Выписка из Единого государственного реестра недвижимости об объекте недвижимости
Описание местоположения земельного участка

Земельный участок			
(вид объекта недвижимости)			
Лист № ___ Раздела 3	Всего листов раздела 3 : ___	Всего разделов: ___	Всего листов выписки: ___
31.08.2020 № 99/2020/345545872			
Кадастровый номер:		47:23:0000000:50760	

План (чертеж, схема) земельного участка			
			
Масштаб 1: данные отсутствуют	Условные обозначения:		

Государственный регистратор		ФГИС ЕГРН
полное наименование должности	подпись	инициалы, фамилия

М.П.

Выписка из Единого государственного реестра недвижимости об объекте недвижимости
Описание местоположения земельного участка

Земельный участок			
(вид объекта недвижимости)			
Лист № ___ Раздела 3.1	Всего листов раздела 3.1 : ___	Всего разделов: ___	Всего листов выписки: ___
31.08.2020.№ 99/2020/345545872			
Кадастровый номер:		47:23:0000000:50760	

Описание местоположения границ земельного участка							
Номер п/п	Номер точки		Дирекционный угол	Горизонтальное проложение, м	Описание закрепления на местности	Кадастровые номера смежных участков	Сведения об адресах правообладателей смежных земельных участков
	начальная	конечная					
1	2	3	4	5	6	7	8
1	1	2	данные отсутствуют	данные отсутствуют	-	данные отсутствуют	данные отсутствуют
2	2	3	данные отсутствуют	данные отсутствуют	-	данные отсутствуют	данные отсутствуют
3	3	4	данные отсутствуют	данные отсутствуют	-	данные отсутствуют	данные отсутствуют
4	4	5	данные отсутствуют	данные отсутствуют	-	данные отсутствуют	данные отсутствуют
5	5	6	данные отсутствуют	данные отсутствуют	-	данные отсутствуют	данные отсутствуют
6	6	7	данные отсутствуют	данные отсутствуют	-	данные отсутствуют	данные отсутствуют
7	7	8	данные отсутствуют	данные отсутствуют	-	данные отсутствуют	данные отсутствуют
8	8	9	данные отсутствуют	данные отсутствуют	-	данные отсутствуют	данные отсутствуют
9	9	10	данные отсутствуют	данные отсутствуют	-	данные отсутствуют	данные отсутствуют
10	10	11	данные отсутствуют	данные отсутствуют	-	данные отсутствуют	данные отсутствуют
11	11	12	данные отсутствуют	данные отсутствуют	-	данные отсутствуют	данные отсутствуют
12	12	13	данные отсутствуют	данные отсутствуют	-	данные отсутствуют	данные отсутствуют
13	13	14	данные отсутствуют	данные отсутствуют	-	данные отсутствуют	данные отсутствуют

14	14	15	данные отсутствуют	данные отсутствуют	-	данные отсутствуют	данные отсутствуют
15	15	16	данные отсутствуют	данные отсутствуют	-	данные отсутствуют	данные отсутствуют

Государственный регистратор		ФГИС ЕГРН
полное наименование должности	подпись	инициалы, фамилия

М.П.

Выписка из Единого государственного реестра недвижимости об объекте недвижимости
Описание местоположения земельного участка

Земельный участок			
(вид объекта недвижимости)			
Лист № ___ Раздела 3.1	Всего листов раздела 3.1 : ___	Всего разделов: ___	Всего листов выписки: ___
31.08.2020 № 99/2020/345545872			
Кадастровый номер:		47:23:0000000:50760	

Описание местоположения границ земельного участка							
Номер п/п	Номер точки		Дирекционный угол	Горизонтальное проложение, м	Описание закрепления на местности	Кадастровые номера смежных участков	Сведения об адресах правообладателей смежных земельных участков
	начальная	конечная					
1	2	3	4	5	6	7	8
16	16	17	данные отсутствуют	данные отсутствуют	-	данные отсутствуют	данные отсутствуют
17	17	18	данные отсутствуют	данные отсутствуют	-	данные отсутствуют	данные отсутствуют
18	18	19	данные отсутствуют	данные отсутствуют	-	данные отсутствуют	данные отсутствуют
19	19	20	данные отсутствуют	данные отсутствуют	-	данные отсутствуют	данные отсутствуют
20	20	21	данные отсутствуют	данные отсутствуют	-	данные отсутствуют	данные отсутствуют
21	21	22	данные отсутствуют	данные отсутствуют	-	данные отсутствуют	данные отсутствуют
22	22	23	данные отсутствуют	данные отсутствуют	-	данные отсутствуют	данные отсутствуют
23	23	24	данные отсутствуют	данные отсутствуют	-	данные отсутствуют	данные отсутствуют
24	24	25	данные отсутствуют	данные отсутствуют	-	данные отсутствуют	данные отсутствуют
25	25	26	данные отсутствуют	данные отсутствуют	-	данные отсутствуют	данные отсутствуют
26	26	27	данные отсутствуют	данные отсутствуют	-	данные отсутствуют	данные отсутствуют
27	27	28	данные отсутствуют	данные отсутствуют	-	данные отсутствуют	данные отсутствуют
28	28	29	данные	данные	-	данные отсутствуют	данные отсутствуют

			отсутствуют	отсутствуют			
29	29	30	данные отсутствуют	данные отсутствуют	-	данные отсутствуют	данные отсутствуют
30	30	31	данные отсутствуют	данные отсутствуют	-	данные отсутствуют	данные отсутствуют

Государственный регистратор		ФГИС ЕГРН
полное наименование должности	подпись	инициалы, фамилия

М.П.

Выписка из Единого государственного реестра недвижимости об объекте недвижимости
Описание местоположения земельного участка

Земельный участок			
(вид объекта недвижимости)			
Лист № ___ Раздела 3.1	Всего листов раздела 3.1 : ___	Всего разделов: ___	Всего листов выписки: ___
31.08.2020 № 99/2020/345545872			
Кадастровый номер:		47:23:0000000:50760	

Описание местоположения границ земельного участка							
Номер п/п	Номер точки		Дирекционный угол	Горизонтальное проложение, м	Описание закрепления на местности	Кадастровые номера смежных участков	Сведения об адресах правообладателей смежных земельных участков
	начальная	конечная					
1	2	3	4	5	6	7	8
31	31	32	данные отсутствуют	данные отсутствуют	-	данные отсутствуют	данные отсутствуют
32	32	33	данные отсутствуют	данные отсутствуют	-	данные отсутствуют	данные отсутствуют
33	33	34	данные отсутствуют	данные отсутствуют	-	данные отсутствуют	данные отсутствуют
34	34	35	данные отсутствуют	данные отсутствуют	-	данные отсутствуют	данные отсутствуют
35	35	36	данные отсутствуют	данные отсутствуют	-	данные отсутствуют	данные отсутствуют
36	36	37	данные отсутствуют	данные отсутствуют	-	данные отсутствуют	данные отсутствуют
37	37	38	данные отсутствуют	данные отсутствуют	-	данные отсутствуют	данные отсутствуют
38	38	39	данные отсутствуют	данные отсутствуют	-	данные отсутствуют	данные отсутствуют
39	39	40	данные отсутствуют	данные отсутствуют	-	данные отсутствуют	данные отсутствуют
40	40	41	данные отсутствуют	данные отсутствуют	-	данные отсутствуют	данные отсутствуют
41	41	42	данные отсутствуют	данные отсутствуют	-	данные отсутствуют	данные отсутствуют
42	42	43	данные отсутствуют	данные отсутствуют	-	данные отсутствуют	данные отсутствуют
43	43	44	данные	данные	-	данные отсутствуют	данные отсутствуют

			отсутствуют	отсутствуют			
44	44	45	данные отсутствуют	данные отсутствуют	-	данные отсутствуют	данные отсутствуют
45	45	46	данные отсутствуют	данные отсутствуют	-	данные отсутствуют	данные отсутствуют

Государственный регистратор			ФГИС ЕГРН
полное наименование должности		подпись	инициалы, фамилия

М.П.

Выписка из Единого государственного реестра недвижимости об объекте недвижимости
Описание местоположения земельного участка

Земельный участок			
(вид объекта недвижимости)			
Лист № ___ Раздела 3.1	Всего листов раздела 3.1 : ___	Всего разделов: ___	Всего листов выписки: ___
31.08.2020 № 99/2020/345545872			
Кадастровый номер:		47:23:0000000:50760	

Описание местоположения границ земельного участка							
Номер п/п	Номер точки		Дирекционный угол	Горизонтальное проложение, м	Описание закрепления на местности	Кадастровые номера смежных участков	Сведения об адресах правообладателей смежных земельных участков
	начальная	конечная					
1	2	3	4	5	6	7	8
46	46	47	данные отсутствуют	данные отсутствуют	-	данные отсутствуют	данные отсутствуют
47	47	48	данные отсутствуют	данные отсутствуют	-	данные отсутствуют	данные отсутствуют
48	48	49	данные отсутствуют	данные отсутствуют	-	данные отсутствуют	данные отсутствуют
49	49	50	данные отсутствуют	данные отсутствуют	-	данные отсутствуют	данные отсутствуют
50	50	51	данные отсутствуют	данные отсутствуют	-	данные отсутствуют	данные отсутствуют
51	51	52	данные отсутствуют	данные отсутствуют	-	данные отсутствуют	данные отсутствуют
52	52	53	данные отсутствуют	данные отсутствуют	-	данные отсутствуют	данные отсутствуют
53	53	54	данные отсутствуют	данные отсутствуют	-	данные отсутствуют	данные отсутствуют
54	54	55	данные отсутствуют	данные отсутствуют	-	данные отсутствуют	данные отсутствуют
55	55	56	данные отсутствуют	данные отсутствуют	-	данные отсутствуют	данные отсутствуют
56	56	57	данные отсутствуют	данные отсутствуют	-	данные отсутствуют	данные отсутствуют
57	57	58	данные отсутствуют	данные отсутствуют	-	данные отсутствуют	данные отсутствуют
58	58	59	данные	данные	-	данные отсутствуют	данные отсутствуют

			отсутствуют	отсутствуют			
59	59	60	данные отсутствуют	данные отсутствуют	-	данные отсутствуют	данные отсутствуют
60	60	61	данные отсутствуют	данные отсутствуют	-	данные отсутствуют	данные отсутствуют

Государственный регистратор				ФГИС ЕГРН	
полное наименование должности		подпись		инициалы, фамилия	

М.П.

Выписка из Единого государственного реестра недвижимости об объекте недвижимости
Описание местоположения земельного участка

Земельный участок			
(вид объекта недвижимости)			
Лист № ___ Раздела 3.1	Всего листов раздела 3.1 : ___	Всего разделов: ___	Всего листов выписки: ___
31.08.2020.№ 99/2020/345545872			
Кадастровый номер:		47:23:0000000:50760	

Описание местоположения границ земельного участка							
Номер п/п	Номер точки		Дирекционный угол	Горизонтальное проложение, м	Описание закрепления на местности	Кадастровые номера смежных участков	Сведения об адресах правообладателей смежных земельных участков
	начальная	конечная					
1	2	3	4	5	6	7	8
61	61	62	данные отсутствуют	данные отсутствуют	-	данные отсутствуют	данные отсутствуют
62	62	63	данные отсутствуют	данные отсутствуют	-	данные отсутствуют	данные отсутствуют
63	63	1	данные отсутствуют	данные отсутствуют	-	данные отсутствуют	данные отсутствуют

Государственный регистратор		ФГИС ЕГРН
полное наименование должности	подпись	инициалы, фамилия

М.П.

Выписка из Единого государственного реестра недвижимости об объекте недвижимости
Описание местоположения земельного участка

Земельный участок			
(вид объекта недвижимости)			
Лист № ___ Раздела 3.2	Всего листов раздела 3.2 : ___	Всего разделов: ___	Всего листов выписки: ___
31.08.2020 № 99/2020/345545872			
Кадастровый номер:		47:23:0000000:50760	

Сведения о характерных точках границы земельного участка				
Система координат				
Зона №				
Номер точки	Координаты		Описание закрепления на местности	Средняя квадратическая погрешность определения координат характерных точек границ земельного участка, м
	X	Y		
1	2	3	4	5
1	394250.78	2195820.27	Закрепление отсутствует	0.1
2	394237.48	2195830.08	Закрепление отсутствует	0.1
3	394232.46	2195824	Закрепление отсутствует	0.1
4	394212.19	2195798.98	Закрепление отсутствует	0.1
5	394195.85	2195775.64	Закрепление отсутствует	0.1
6	394188.05	2195763.45	Закрепление отсутствует	0.1
7	394173.61	2195744.91	Закрепление отсутствует	0.1
8	394152.7	2195714.28	Закрепление отсутствует	0.1
9	394150.36	2195716.01	Закрепление отсутствует	0.1
10	394142.37	2195703.69	Закрепление отсутствует	0.1
11	394144.51	2195701.96	Закрепление отсутствует	0.1
12	394089.22	2195622.95	Закрепление отсутствует	0.1
13	394078.46	2195604.99	Закрепление отсутствует	0.1
14	394066.21	2195586.03	Закрепление отсутствует	0.1
15	394062.93	2195588.08	Закрепление отсутствует	0.1

Государственный регистратор		ФГИС ЕГРН
полное наименование должности	подпись	инициалы, фамилия

М.П.

Выписка из Единого государственного реестра недвижимости об объекте недвижимости
Описание местоположения земельного участка

Земельный участок			
(вид объекта недвижимости)			
Лист № ___ Раздела 3.2	Всего листов раздела 3.2 : ___	Всего разделов: ___	Всего листов выписки: ___
31.08.2020 № 99/2020/345545872			
Кадастровый номер:		47:23:0000000:50760	

Сведения о характерных точках границы земельного участка				
Система координат				
Зона №				
Номер точки	Координаты		Описание закрепления на местности	Средняя квадратическая погрешность определения координат характерных точек границ земельного участка, м
	X	Y		
1	2	3	4	5
16	394047.97	2195558.84	Закрепление отсутствует	0.1
17	394047.98	2195558.83	Закрепление отсутствует	0.1
18	394030.34	2195530.18	Закрепление отсутствует	0.1
19	394014.8	2195504.63	Закрепление отсутствует	0.1
20	393999.07	2195479.08	Закрепление отсутствует	0.1
21	393996.48	2195473.42	Закрепление отсутствует	0.1
22	393986.79	2195457.82	Закрепление отсутствует	0.1
23	393973.84	2195437.77	Закрепление отсутствует	0.1
24	393946.45	2195394.35	Закрепление отсутствует	0.1
25	393942.57	2195388.08	Закрепление отсутствует	0.1
26	393936.12	2195376	Закрепление отсутствует	0.1
27	393932.91	2195371.05	Закрепление отсутствует	0.1
28	393919.01	2195343.14	Закрепление отсутствует	0.1
29	393912.49	2195324.87	Закрепление отсутствует	0.1
30	393898.85	2195296.63	Закрепление отсутствует	0.1

Государственный регистратор		ФГИС ЕГРН
полное наименование должности	подпись	инициалы, фамилия

М.П.

Выписка из Единого государственного реестра недвижимости об объекте недвижимости
Описание местоположения земельного участка

Земельный участок			
(вид объекта недвижимости)			
Лист № __ Раздела 3.2	Всего листов раздела 3.2 : __	Всего разделов: __	Всего листов выписки: __
31.08.2020 № 99/2020/345545872			
Кадастровый номер:		47:23:0000000:50760	

Сведения о характерных точках границы земельного участка				
Система координат				
Зона №				
Номер точки	Координаты		Описание закрепления на местности	Средняя квадратическая погрешность определения координат характерных точек границ земельного участка, м
	X	Y		
1	2	3	4	5
31	393886.66	2195269.37	Закрепление отсутствует	0.1
32	393884.58	2195263.68	Закрепление отсутствует	0.1
33	393873.04	2195232.22	Закрепление отсутствует	0.1
34	393860.57	2195200.97	Закрепление отсутствует	0.1
35	393852.61	2195180.62	Закрепление отсутствует	0.1
36	393867.39	2195175.03	Закрепление отсутствует	0.1
37	393881.07	2195209.43	Закрепление отсутствует	0.1
38	393891.69	2195237.97	Закрепление отсутствует	0.1
39	393903.07	2195266.39	Закрепление отсутствует	0.1
40	393917.92	2195301.55	Закрепление отсутствует	0.1
41	393930.51	2195325.12	Закрепление отсутствует	0.1
42	393942.72	2195347.99	Закрепление отсутствует	0.1
43	393958.5	2195379.03	Закрепление отсутствует	0.1
44	393973.72	2195405.98	Закрепление отсутствует	0.1
45	393989	2195429.09	Закрепление отсутствует	0.1

Государственный регистратор		ФГИС ЕГРН
полное наименование должности	подпись	инициалы, фамилия

М.П.

Выписка из Единого государственного реестра недвижимости об объекте недвижимости
Описание местоположения земельного участка

Земельный участок			
(вид объекта недвижимости)			
Лист № ___ Раздела 3.2	Всего листов раздела 3.2 : ___	Всего разделов: ___	Всего листов выписки: ___
31.08.2020 № 99/2020/345545872			
Кадастровый номер:		47:23:0000000:50760	

Сведения о характерных точках границы земельного участка				
Система координат				
Зона №				
Номер точки	Координаты		Описание закрепления на местности	Средняя квадратическая погрешность определения координат характерных точек границ земельного участка, м
	X	Y		
1	2	3	4	5
46	394001.58	2195452.77	Закрепление отсутствует	0.1
47	394022.42	2195485.01	Закрепление отсутствует	0.1
48	394028.05	2195493.57	Закрепление отсутствует	0.1
49	394033.9	2195499.98	Закрепление отсутствует	0.1
50	394049.88	2195524.84	Закрепление отсутствует	0.1
51	394054.09	2195530.76	Закрепление отсутствует	0.1
52	394067.17	2195551.47	Закрепление отсутствует	0.1
53	394081.88	2195574.29	Закрепление отсутствует	0.1
54	394091.43	2195589.39	Закрепление отсутствует	0.1
55	394122.69	2195637.52	Закрепление отсутствует	0.1
56	394138.03	2195659.26	Закрепление отсутствует	0.1
57	394158.47	2195689.42	Закрепление отсутствует	0.1
58	394165.5	2195698.95	Закрепление отсутствует	0.1
59	394197.64	2195746.22	Закрепление отсутствует	0.1
60	394199.35	2195748.12	Закрепление отсутствует	0.1

Государственный регистратор		ФГИС ЕГРН
полное наименование должности	подпись	инициалы, фамилия

М.П.

Выписка из Единого государственного реестра недвижимости об объекте недвижимости
Описание местоположения земельного участка

Земельный участок			
(вид объекта недвижимости)			
Лист № ___ Раздела 3.2	Всего листов раздела 3.2 : ___	Всего разделов: ___	Всего листов выписки: ___
31.08.2020.№ 99/2020/345545872			
Кадастровый номер:		47:23:0000000:50760	

Сведения о характерных точках границы земельного участка				
Система координат				
Зона №				
Номер точки	Координаты		Описание закрепления на местности	Средняя квадратическая погрешность определения координат характерных точек границ земельного участка, м
	X	Y		
1	2	3	4	5
61	394209.87	2195762.53	Закрепление отсутствует	0.1
62	394220.96	2195778.21	Закрепление отсутствует	0.1
63	394245.14	2195812.29	Закрепление отсутствует	0.1

Государственный регистратор		ФГИС ЕГРН
полное наименование должности	подпись	инициалы, фамилия

М.П.

Выписка из Единого государственного реестра недвижимости об объекте недвижимости
Сведения о частях земельного участка

Земельный участок			
<small>(вид объекта недвижимости)</small>			
Лист № ____ Раздела 4	Всего листов раздела 4 : ____	Всего разделов: ____	Всего листов выписки: ____
31.08.2020 № 99/2020/345545872			
Кадастровый номер:		47:23:0000000:50760	

План (чертеж, схема) части земельного участка	Учетный номер части: 47:23:0000000:50760/1
 <p>47:23:0000000:50760/1</p>	
Масштаб 1: данные отсутствуют	Условные обозначения:

Государственный регистратор		ФГИС ЕГРН
полное наименование должности	подпись	инициалы, фамилия

М.П.

Выписка из Единого государственного реестра недвижимости об объекте недвижимости
Сведения о частях земельного участка

Земельный участок			
(вид объекта недвижимости)			
Лист № ____ Раздела 4.1	Всего листов раздела 4.1 : ____	Всего разделов: ____	Всего листов выписки: ____
31.08.2020 № 99/2020/345545872			
Кадастровый номер:		47:23:0000000:50760	

Учетный номер части	Площадь (м ²)	Содержание ограничения в использовании или ограничения права на объект недвижимости или обременения объекта недвижимости
1	2	3
1	586	Ограничения прав на земельный участок, предусмотренные статьями 56, 56.1 Земельного кодекса Российской Федерации, 47.23.2.123, Карта (план) охранной зоны объекта электросетевого хозяйства № 562/2015 от 03.11.2015

Государственный регистратор		ФГИС ЕГРН
полное наименование должности	подпись	инициалы, фамилия

М.П.

Выписка из Единого государственного реестра недвижимости об объекте недвижимости
Сведения о частях земельного участка

Земельный участок			
(вид объекта недвижимости)			
Лист № __ Раздела 4.2	Всего листов раздела 4.2 : __	Всего разделов: __	Всего листов выписки: __
31.08.2020 № 99/2020/345545872			
Кадастровый номер:		47:23:0000000:50760	

Сведения о характерных точках границы части (частей) земельного участка

Учетный номер части: 1

Система координат: МСК 47 зона 2

Зона №

Номер точки	Координаты, м		Описание закрепления на местности	Средняя квадратическая погрешность определения координат характерных точек границы части земельного участка, м
	X	Y		
1	2	3	4	5
1	394250.78	2195820.27	данные отсутствуют	данные отсутствуют
2	394237.48	2195830.08	данные отсутствуют	данные отсутствуют
12	394089.22	2195622.95	данные отсутствуют	данные отсутствуют
13	394078.46	2195604.99	данные отсутствуют	данные отсутствуют
64	394109.63	2195617.44	данные отсутствуют	данные отсутствуют
64	394109.63	2195617.44	данные отсутствуют	данные отсутствуют
65	394097.64	2195598.96	данные отсутствуют	данные отсутствуют
66	394097.01	2195599.73	данные отсутствуют	данные отсутствуют
67	394080.69	2195603.51	данные отсутствуют	данные отсутствуют
68	394077.25	2195603.1	данные отсутствуют	данные отсутствуют
69	394089.31	2195623.07	данные отсутствуют	данные отсутствуют
70	394108.71	2195618.57	данные отсутствуют	данные отсутствуют
71	394245.43	2195812.73	данные отсутствуют	данные отсутствуют
71	394245.43	2195812.73	данные отсутствуют	данные отсутствуют
72	394232.53	2195824.08	данные отсутствуют	данные отсутствуют

Государственный регистратор		ФГИС ЕГРН
полное наименование должности	подпись	инициалы, фамилия

М.П.

Выписка из Единого государственного реестра недвижимости об объекте недвижимости

Сведения о характеристиках объекта недвижимости

На основании запроса от 02.09.2020 г., поступившего на рассмотрение 02.09.2020 г., сообщаем, что согласно записям Единого государственного реестра недвижимости:

Земельный участок			
(вид объекта недвижимости)			
Лист № ___ Раздела 1	Всего листов раздела 1 : ___	Всего разделов: ___	Всего листов выписки: ___
02.09.2020 № 99/2020/345835100			
Кадастровый номер:		47:23:0000000:50761	

Номер кадастрового квартала:	47:23:0000000
Дата присвоения кадастрового номера:	14.09.2017
Ранее присвоенный государственный учетный номер:	данные отсутствуют
Адрес:	Ленинградская область, Гатчинский муниципальный район, Пудостьское сельское поселение, автомобильная дорога общего пользования «Рошалья - Черново - Учхоз»
Площадь:	95844 +/- 542 кв. м
Кадастровая стоимость, руб.:	728414.4
Кадастровые номера расположенных в пределах земельного участка объектов недвижимости:	47:00:0000000:1680, 47:23:0000000:50888
Кадастровые номера объектов недвижимости, из которых образован объект недвижимости:	данные отсутствуют
Кадастровые номера образованных объектов недвижимости:	данные отсутствуют
Сведения о включении объекта недвижимости в состав предприятия как имущественного комплекса:	

Государственный регистратор		ФГИС ЕГРН
полное наименование должности	подпись	инициалы, фамилия

М.П.

Выписка из Единого государственного реестра недвижимости об объекте недвижимости

Сведения о характеристиках объекта недвижимости

Земельный участок			
(вид объекта недвижимости)			
Лист № ___ Раздела 1	Всего листов раздела 1 : ___	Всего разделов: ___	Всего листов выписки: ___
02.09.2020.№ 99/2020/345835100			
Кадастровый номер:		47:23:0000000:50761	

Категория земель:	Земли промышленности, энергетики, транспорта, связи, радиовещания, телевидения, информатики, земли для обеспечения космической деятельности, земли обороны, безопасности и земли иного специального назначения
Виды разрешенного использования:	Автомобильный транспорт
Сведения о кадастровом инженерере:	Карпова Татьяна Владимировна №78-10-0033
Сведения о лесах, водных объектах и об иных природных объектах, расположенных в пределах земельного участка:	данные отсутствуют
Сведения о том, что земельный участок полностью или частично расположен в границах зоны с особыми условиями использования территории или территории объекта культурного наследия	данные отсутствуют
Сведения о том, что земельный участок расположен в границах особой экономической зоны, территории опережающего социально-экономического развития, зоны территориального развития в Российской Федерации, игровой зоны:	данные отсутствуют
Сведения о том, что земельный участок расположен в границах особо охраняемой природной территории, охотничьих угодий, лесничеств, лесопарков:	данные отсутствуют
Сведения о результатах проведения государственного земельного надзора:	данные отсутствуют
Сведения о расположении земельного участка в границах территории, в отношении которой утвержден проект межевания территории:	данные отсутствуют

Государственный регистратор		ФГИС ЕГРН
полное наименование должности	подпись	инициалы, фамилия

М.П.

Выписка из Единого государственного реестра недвижимости об объекте недвижимости

Сведения о характеристиках объекта недвижимости

Земельный участок			
(вид объекта недвижимости)			
Лист № ___ Раздела 1	Всего листов раздела 1 : ___	Всего разделов: ___	Всего листов выписки: ___
02.09.2020.№ 99/2020/345835100			
Кадастровый номер:		47:23:0000000:50761	

Условный номер земельного участка:	данные отсутствуют
Сведения о принятии акта и (или) заключении договора, предусматривающих предоставление в соответствии с земельным законодательством исполнительным органом государственной власти или органом местного самоуправления находящегося в государственной или муниципальной собственности земельного участка для строительства наемного дома социального использования или наемного дома коммерческого использования:	данные отсутствуют
Сведения о том, что земельный участок или земельные участки образованы на основании решения об изъятии земельного участка и (или) расположенного на нем объекта недвижимости для государственных или муниципальных нужд:	данные отсутствуют
Сведения о том, что земельный участок образован из земель или земельного участка, государственная собственность на которые не разграничена:	данные отсутствуют
Сведения о наличии земельного спора о местоположении границ земельных участков:	данные отсутствуют
Статус записи об объекте недвижимости:	Сведения об объекте недвижимости имеют статус "актуальные"
Особые отметки:	Граница земельного участка состоит из 5 контуров. Посредством данного земельного участка обеспечен доступ к земельному участку (земельным участкам) с кадастровым номером (кадастровыми номерами) 47:23:0000000:51550. Сведения о видах разрешенного использования имеют статус «Актуальные незасвидетельствованные». Право (ограничение права, обременение объекта недвижимости) зарегистрировано на данный объект недвижимости с видами разрешенного использования «Для размещения объектов транспорта».
Получатель выписки:	Лисенкова Анастасия Сергеевна

Государственный регистратор		ФГИС ЕГРН
полное наименование должности	подпись	инициалы, фамилия

М.П.

Выписка из Единого государственного реестра недвижимости об объекте недвижимости
Сведения о зарегистрированных правах

Земельный участок	
(вид объекта недвижимости)	
Лист № ____ Раздела 2	Всего листов раздела 2 : ____
Всего разделов: ____	
Всего листов выписки: ____	
02.09.2020.№ 99/2020/345835100	
Кадастровый номер:	47:23:0000000:50761
1. Правообладатель (правообладатели):	1.1. Ленинградская область
2. Вид, номер и дата государственной регистрации права:	2.1. Собственность, № 47:23:0000000:50761-47/017/2018-1 от 06.02.2018
3. Ограничение прав и обременение объекта недвижимости:	не зарегистрировано
1. Правообладатель (правообладатели):	1.2. Государственное казенное учреждение Ленинградской области "Управление автомобильных дорог Ленинградской области", ИНН: 4716021880
2. Вид, номер и дата государственной регистрации права:	2.2. Постоянное (бессрочное) пользование, № 47:23:0000000:50761-47/017/2019-2 от 29.07.2019
3. Ограничение прав и обременение объекта недвижимости:	не зарегистрировано
4. Договоры участия в долевом строительстве:	данные отсутствуют
5. Заявленные в судебном порядке права требования:	данные отсутствуют
6. Сведения о возражении в отношении зарегистрированного права:	данные отсутствуют
7. Сведения о наличии решения об изъятии объекта недвижимости для государственных и муниципальных нужд:	данные отсутствуют
8. Сведения о невозможности государственной регистрации без личного участия правообладателя или его законного представителя:	
9. Правопритязания и сведения о наличии поступивших, но не рассмотренных заявлений о проведении государственной регистрации права (перехода, прекращения права), ограничения права или обременения объекта недвижимости, сделки в отношении объекта недвижимости:	данные отсутствуют
10. Сведения об осуществлении государственной регистрации сделки, права, ограничения права без необходимого в силу закона согласия третьего лица, органа:	данные отсутствуют
11. Сведения о невозможности государственной регистрации перехода, прекращения, ограничения права на земельный участок из земель сельскохозяйственного назначения:	

Государственный регистратор		ФГИС ЕГРН
полное наименование должности	подпись	инициалы, фамилия

М.П.

Выписка из Единого государственного реестра недвижимости об объекте недвижимости
Описание местоположения земельного участка

Земельный участок			
(вид объекта недвижимости)			
Лист № ____ Раздела 3	Всего листов раздела 3 : ____	Всего разделов: ____	Всего листов выписки: ____
02.09.2020.№ 99/2020/345835100			
Кадастровый номер:		47:23:0000000:50761	

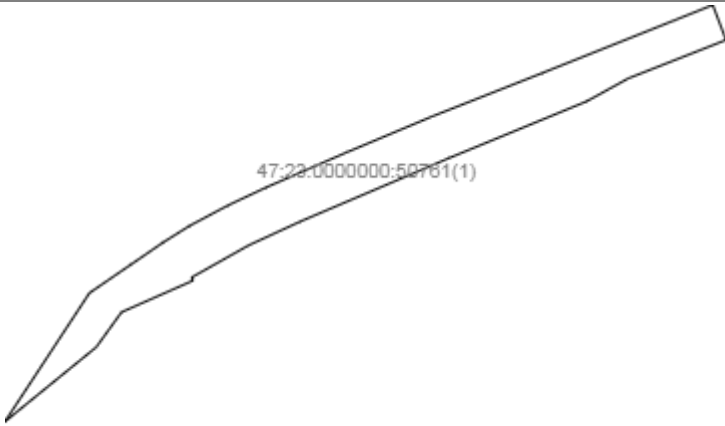
План (чертеж, схема) земельного участка			
Масштаб 1: данные отсутствуют	Условные обозначения:		

Государственный регистратор		ФГИС ЕГРН
полное наименование должности	подпись	инициалы, фамилия

М.П.

Выписка из Единого государственного реестра недвижимости об объекте недвижимости
Описание местоположения земельного участка

Земельный участок			
(вид объекта недвижимости)			
Лист № ___ Раздела 3	Всего листов раздела 3 : ___	Всего разделов: ___	Всего листов выписки: ___
02.09.2020 № 99/2020/345835100			
Кадастровый номер:		47:23:0000000:50761	

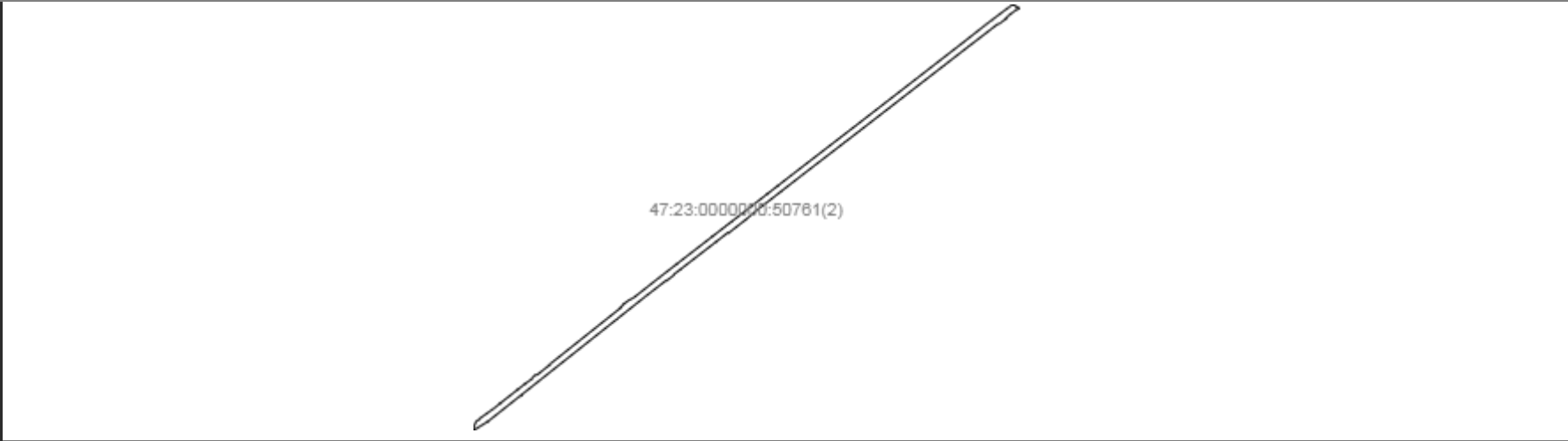
План (чертеж, схема) земельного участка			
			
Масштаб 1: данные отсутствуют	Условные обозначения:		

Государственный регистратор		ФГИС ЕГРН
полное наименование должности	подпись	инициалы, фамилия

М.П.

Выписка из Единого государственного реестра недвижимости об объекте недвижимости
Описание местоположения земельного участка

Земельный участок			
(вид объекта недвижимости)			
Лист № ___ Раздела 3	Всего листов раздела 3 : ___	Всего разделов: ___	Всего листов выписки: ___
02.09.2020 № 99/2020/345835100			
Кадастровый номер:		47:23:0000000:50761	

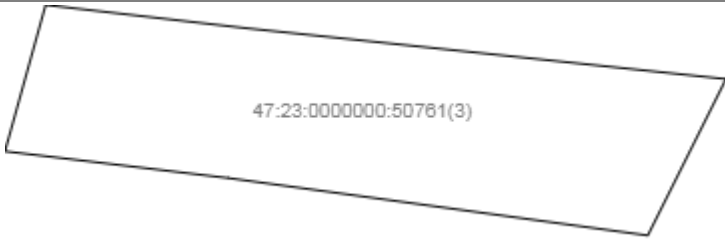
План (чертеж, схема) земельного участка			
 <p>47:23:0000000:50761(2)</p>			
Масштаб 1: данные отсутствуют	Условные обозначения:		

Государственный регистратор		ФГИС ЕГРН
полное наименование должности	подпись	инициалы, фамилия

М.П.

Выписка из Единого государственного реестра недвижимости об объекте недвижимости
Описание местоположения земельного участка

Земельный участок			
(вид объекта недвижимости)			
Лист № ___ Раздела 3	Всего листов раздела 3 : ___	Всего разделов: ___	Всего листов выписки: ___
02.09.2020 № 99/2020/345835100			
Кадастровый номер:		47:23:0000000:50761	

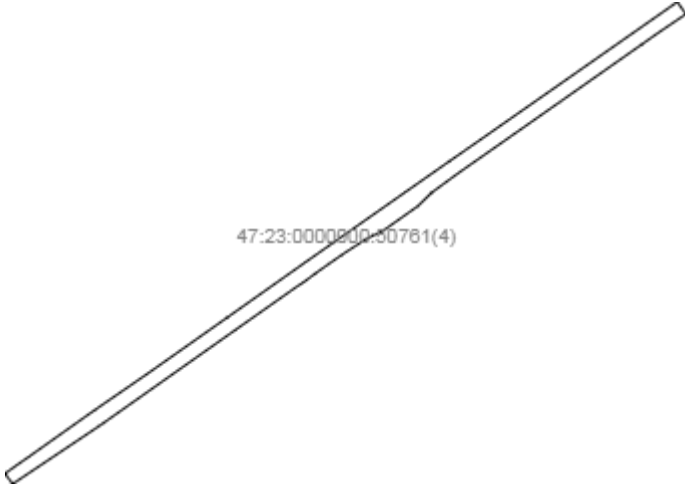
План (чертеж, схема) земельного участка			
			
Масштаб 1: данные отсутствуют	Условные обозначения:		

Государственный регистратор		ФГИС ЕГРН
полное наименование должности	подпись	инициалы, фамилия

М.П.

Выписка из Единого государственного реестра недвижимости об объекте недвижимости
Описание местоположения земельного участка

Земельный участок			
(вид объекта недвижимости)			
Лист № ___ Раздела 3	Всего листов раздела 3 : ___	Всего разделов: ___	Всего листов выписки: ___
02.09.2020 № 99/2020/345835100			
Кадастровый номер:		47:23:0000000:50761	

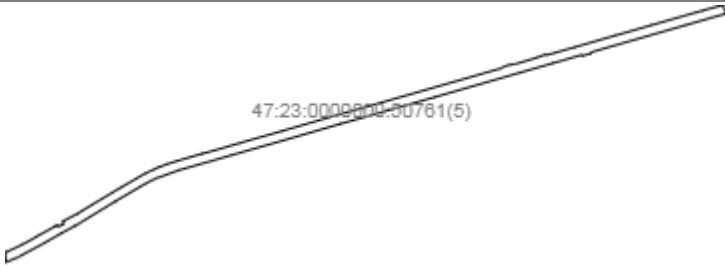
План (чертеж, схема) земельного участка			
 <p>47:23:0000000:50761(4)</p>			
Масштаб 1: данные отсутствуют	Условные обозначения:		

Государственный регистратор		ФГИС ЕГРН
полное наименование должности	подпись	инициалы, фамилия

М.П.

Выписка из Единого государственного реестра недвижимости об объекте недвижимости
Описание местоположения земельного участка

Земельный участок			
(вид объекта недвижимости)			
Лист № ___ Раздела 3	Всего листов раздела 3 : ___	Всего разделов: ___	Всего листов выписки: ___
02.09.2020 № 99/2020/345835100			
Кадастровый номер:		47:23:0000000:50761	

План (чертеж, схема) земельного участка			
			
Масштаб 1: данные отсутствуют	Условные обозначения:		

Государственный регистратор		ФГИС ЕГРН
полное наименование должности	подпись	инициалы, фамилия

М.П.

Выписка из Единого государственного реестра недвижимости об объекте недвижимости
Описание местоположения земельного участка

Земельный участок			
(вид объекта недвижимости)			
Лист № ____ Раздела 3.1	Всего листов раздела 3.1 : ____	Всего разделов: ____	Всего листов выписки: ____
02.09.2020.№ 99/2020/345835100			
Кадастровый номер:		47:23:0000000:50761	

Описание местоположения границ земельного участка							
Номер п/п	Номер точки		Дирекционный угол	Горизонтальное проложение, м	Описание закрепления на местности	Кадастровые номера смежных участков	Сведения об адресах правообладателей смежных земельных участков
	начальная	конечная					
1	2	3	4	5	6	7	8
1	1	2	данные отсутствуют	данные отсутствуют	-	данные отсутствуют	данные отсутствуют
2	2	3	данные отсутствуют	данные отсутствуют	-	данные отсутствуют	данные отсутствуют
3	3	4	данные отсутствуют	данные отсутствуют	-	данные отсутствуют	данные отсутствуют
4	4	5	данные отсутствуют	данные отсутствуют	-	данные отсутствуют	данные отсутствуют
5	5	6	данные отсутствуют	данные отсутствуют	-	данные отсутствуют	данные отсутствуют
6	6	7	данные отсутствуют	данные отсутствуют	-	данные отсутствуют	данные отсутствуют
7	7	8	данные отсутствуют	данные отсутствуют	-	данные отсутствуют	данные отсутствуют
8	8	9	данные отсутствуют	данные отсутствуют	-	данные отсутствуют	данные отсутствуют
9	9	10	данные отсутствуют	данные отсутствуют	-	данные отсутствуют	данные отсутствуют
10	10	11	данные отсутствуют	данные отсутствуют	-	данные отсутствуют	данные отсутствуют
11	11	12	данные отсутствуют	данные отсутствуют	-	данные отсутствуют	данные отсутствуют
12	12	13	данные отсутствуют	данные отсутствуют	-	данные отсутствуют	данные отсутствуют
13	13	14	данные отсутствуют	данные отсутствуют	-	данные отсутствуют	данные отсутствуют

14	14	15	данные отсутствуют	данные отсутствуют	-	данные отсутствуют	данные отсутствуют
15	15	16	данные отсутствуют	данные отсутствуют	-	данные отсутствуют	данные отсутствуют

Государственный регистратор		ФГИС ЕГРН
полное наименование должности	подпись	инициалы, фамилия

М.П.

Выписка из Единого государственного реестра недвижимости об объекте недвижимости
Описание местоположения земельного участка

Земельный участок			
(вид объекта недвижимости)			
Лист № __ Раздела 3.1	Всего листов раздела 3.1 : __	Всего разделов: __	Всего листов выписки: __
02.09.2020 № 99/2020/345835100			
Кадастровый номер:		47:23:0000000:50761	

Описание местоположения границ земельного участка							
Номер п/п	Номер точки		Дирекционный угол	Горизонтальное проложение, м	Описание закрепления на местности	Кадастровые номера смежных участков	Сведения об адресах правообладателей смежных земельных участков
	начальная	конечная					
1	2	3	4	5	6	7	8
16	16	17	данные отсутствуют	данные отсутствуют	-	данные отсутствуют	данные отсутствуют
17	17	18	данные отсутствуют	данные отсутствуют	-	данные отсутствуют	данные отсутствуют
18	18	19	данные отсутствуют	данные отсутствуют	-	данные отсутствуют	данные отсутствуют
19	19	20	данные отсутствуют	данные отсутствуют	-	данные отсутствуют	данные отсутствуют
20	20	21	данные отсутствуют	данные отсутствуют	-	данные отсутствуют	данные отсутствуют
21	21	22	данные отсутствуют	данные отсутствуют	-	данные отсутствуют	данные отсутствуют
22	22	23	данные отсутствуют	данные отсутствуют	-	данные отсутствуют	данные отсутствуют
23	23	24	данные отсутствуют	данные отсутствуют	-	данные отсутствуют	данные отсутствуют
24	24	25	данные отсутствуют	данные отсутствуют	-	данные отсутствуют	данные отсутствуют
25	25	26	данные отсутствуют	данные отсутствуют	-	данные отсутствуют	данные отсутствуют
26	26	27	данные отсутствуют	данные отсутствуют	-	данные отсутствуют	данные отсутствуют
27	27	28	данные отсутствуют	данные отсутствуют	-	данные отсутствуют	данные отсутствуют
28	28	29	данные	данные	-	данные отсутствуют	данные отсутствуют

			отсутствуют	отсутствуют			
29	29	30	данные отсутствуют	данные отсутствуют	-	данные отсутствуют	данные отсутствуют
30	30	31	данные отсутствуют	данные отсутствуют	-	данные отсутствуют	данные отсутствуют

Государственный регистратор				ФГИС ЕГРН	
полное наименование должности		подпись		инициалы, фамилия	

М.П.

Выписка из Единого государственного реестра недвижимости об объекте недвижимости
Описание местоположения земельного участка

Земельный участок			
(вид объекта недвижимости)			
Лист № __ Раздела 3.1	Всего листов раздела 3.1 : __	Всего разделов: __	Всего листов выписки: __
02.09.2020 № 99/2020/345835100			
Кадастровый номер:		47:23:0000000:50761	

Описание местоположения границ земельного участка							
Номер п/п	Номер точки		Дирекционный угол	Горизонтальное проложение, м	Описание закрепления на местности	Кадастровые номера смежных участков	Сведения об адресах правообладателей смежных земельных участков
	начальная	конечная					
1	2	3	4	5	6	7	8
31	31	32	данные отсутствуют	данные отсутствуют	-	данные отсутствуют	данные отсутствуют
32	32	33	данные отсутствуют	данные отсутствуют	-	данные отсутствуют	данные отсутствуют
33	33	34	данные отсутствуют	данные отсутствуют	-	данные отсутствуют	данные отсутствуют
34	34	35	данные отсутствуют	данные отсутствуют	-	данные отсутствуют	данные отсутствуют
35	35	36	данные отсутствуют	данные отсутствуют	-	данные отсутствуют	данные отсутствуют
36	36	37	данные отсутствуют	данные отсутствуют	-	данные отсутствуют	данные отсутствуют
37	37	38	данные отсутствуют	данные отсутствуют	-	данные отсутствуют	данные отсутствуют
38	38	39	данные отсутствуют	данные отсутствуют	-	данные отсутствуют	данные отсутствуют
39	39	40	данные отсутствуют	данные отсутствуют	-	данные отсутствуют	данные отсутствуют
40	40	41	данные отсутствуют	данные отсутствуют	-	данные отсутствуют	данные отсутствуют
41	41	42	данные отсутствуют	данные отсутствуют	-	данные отсутствуют	данные отсутствуют
42	42	43	данные отсутствуют	данные отсутствуют	-	данные отсутствуют	данные отсутствуют
43	43	44	данные	данные	-	данные отсутствуют	данные отсутствуют

			отсутствуют	отсутствуют			
44	44	45	данные отсутствуют	данные отсутствуют	-	данные отсутствуют	данные отсутствуют
45	45	46	данные отсутствуют	данные отсутствуют	-	данные отсутствуют	данные отсутствуют

Государственный регистратор		ФГИС ЕГРН
полное наименование должности	подпись	инициалы, фамилия

М.П.

Выписка из Единого государственного реестра недвижимости об объекте недвижимости
Описание местоположения земельного участка

Земельный участок			
(вид объекта недвижимости)			
Лист № __ Раздела 3.1	Всего листов раздела 3.1 : __	Всего разделов: __	Всего листов выписки: __
02.09.2020 № 99/2020/345835100			
Кадастровый номер:		47:23:0000000:50761	

Описание местоположения границ земельного участка							
Номер п/п	Номер точки		Дирекционный угол	Горизонтальное проложение, м	Описание закрепления на местности	Кадастровые номера смежных участков	Сведения об адресах правообладателей смежных земельных участков
	начальная	конечная					
1	2	3	4	5	6	7	8
46	46	47	данные отсутствуют	данные отсутствуют	-	данные отсутствуют	данные отсутствуют
47	47	48	данные отсутствуют	данные отсутствуют	-	данные отсутствуют	данные отсутствуют
48	48	49	данные отсутствуют	данные отсутствуют	-	данные отсутствуют	данные отсутствуют
49	49	50	данные отсутствуют	данные отсутствуют	-	данные отсутствуют	данные отсутствуют
50	50	51	данные отсутствуют	данные отсутствуют	-	данные отсутствуют	данные отсутствуют
51	51	52	данные отсутствуют	данные отсутствуют	-	данные отсутствуют	данные отсутствуют
52	52	53	данные отсутствуют	данные отсутствуют	-	данные отсутствуют	данные отсутствуют
53	53	54	данные отсутствуют	данные отсутствуют	-	данные отсутствуют	данные отсутствуют
54	54	55	данные отсутствуют	данные отсутствуют	-	данные отсутствуют	данные отсутствуют
55	55	56	данные отсутствуют	данные отсутствуют	-	данные отсутствуют	данные отсутствуют
56	56	57	данные отсутствуют	данные отсутствуют	-	данные отсутствуют	данные отсутствуют
57	57	58	данные отсутствуют	данные отсутствуют	-	данные отсутствуют	данные отсутствуют
58	58	59	данные	данные	-	данные отсутствуют	данные отсутствуют

			отсутствуют	отсутствуют			
59	59	60	данные отсутствуют	данные отсутствуют	-	данные отсутствуют	данные отсутствуют
60	60	61	данные отсутствуют	данные отсутствуют	-	данные отсутствуют	данные отсутствуют

Государственный регистратор		ФГИС ЕГРН
полное наименование должности	подпись	инициалы, фамилия

М.П.

Выписка из Единого государственного реестра недвижимости об объекте недвижимости
Описание местоположения земельного участка

Земельный участок			
(вид объекта недвижимости)			
Лист № __ Раздела 3.1	Всего листов раздела 3.1 : __	Всего разделов: __	Всего листов выписки: __
02.09.2020 № 99/2020/345835100			
Кадастровый номер:		47:23:0000000:50761	

Описание местоположения границ земельного участка							
Номер п/п	Номер точки		Дирекционный угол	Горизонтальное проложение, м	Описание закрепления на местности	Кадастровые номера смежных участков	Сведения об адресах правообладателей смежных земельных участков
	начальная	конечная					
1	2	3	4	5	6	7	8
61	61	62	данные отсутствуют	данные отсутствуют	-	данные отсутствуют	данные отсутствуют
62	62	63	данные отсутствуют	данные отсутствуют	-	данные отсутствуют	данные отсутствуют
63	63	64	данные отсутствуют	данные отсутствуют	-	данные отсутствуют	данные отсутствуют
64	64	65	данные отсутствуют	данные отсутствуют	-	данные отсутствуют	данные отсутствуют
65	65	66	данные отсутствуют	данные отсутствуют	-	данные отсутствуют	данные отсутствуют
66	66	67	данные отсутствуют	данные отсутствуют	-	данные отсутствуют	данные отсутствуют
67	67	68	данные отсутствуют	данные отсутствуют	-	данные отсутствуют	данные отсутствуют
68	68	69	данные отсутствуют	данные отсутствуют	-	данные отсутствуют	данные отсутствуют
69	69	70	данные отсутствуют	данные отсутствуют	-	данные отсутствуют	данные отсутствуют
70	70	71	данные отсутствуют	данные отсутствуют	-	данные отсутствуют	данные отсутствуют
71	71	72	данные отсутствуют	данные отсутствуют	-	данные отсутствуют	данные отсутствуют
72	72	73	данные отсутствуют	данные отсутствуют	-	данные отсутствуют	данные отсутствуют
73	73	74	данные	данные	-	данные отсутствуют	данные отсутствуют

			отсутствуют	отсутствуют			
74	74	75	данные отсутствуют	данные отсутствуют	-	данные отсутствуют	данные отсутствуют
75	75	76	данные отсутствуют	данные отсутствуют	-	данные отсутствуют	данные отсутствуют

Государственный регистратор		ФГИС ЕГРН
полное наименование должности	подпись	инициалы, фамилия

М.П.

Выписка из Единого государственного реестра недвижимости об объекте недвижимости
Описание местоположения земельного участка

Земельный участок			
(вид объекта недвижимости)			
Лист № __ Раздела 3.1	Всего листов раздела 3.1 : __	Всего разделов: __	Всего листов выписки: __
02.09.2020.№ 99/2020/345835100			
Кадастровый номер:		47:23:0000000:50761	

Описание местоположения границ земельного участка							
Номер п/п	Номер точки		Дирекционный угол	Горизонтальное проложение, м	Описание закрепления на местности	Кадастровые номера смежных участков	Сведения об адресах правообладателей смежных земельных участков
	начальная	конечная					
1	2	3	4	5	6	7	8
76	76	77	данные отсутствуют	данные отсутствуют	-	данные отсутствуют	данные отсутствуют
77	77	78	данные отсутствуют	данные отсутствуют	-	данные отсутствуют	данные отсутствуют
78	78	79	данные отсутствуют	данные отсутствуют	-	данные отсутствуют	данные отсутствуют
79	79	1	данные отсутствуют	данные отсутствуют	-	данные отсутствуют	данные отсутствуют

Государственный регистратор		ФГИС ЕГРН
полное наименование должности	подпись	инициалы, фамилия

М.П.

Выписка из Единого государственного реестра недвижимости об объекте недвижимости
Описание местоположения земельного участка

Земельный участок			
(вид объекта недвижимости)			
Лист № ____ Раздела 3.2	Всего листов раздела 3.2 : ____	Всего разделов: ____	Всего листов выписки: ____
02.09.2020 № 99/2020/345835100			
Кадастровый номер:		47:23:0000000:50761	

Сведения о характерных точках границы земельного участка				
Система координат				
Зона №				
Номер точки	Координаты		Описание закрепления на местности	Средняя квадратическая погрешность определения координат характерных точек границ земельного участка, м
	X	Y		
1	2	3	4	5
1	393867.39	2195175.03	Закрепление отсутствует	0.5
2	393852.61	2195180.62	Закрепление отсутствует	0.5
3	393836.38	2195139.23	Закрепление отсутствует	0.5
4	393826.72	2195121.69	Закрепление отсутствует	0.5
5	393802.76	2195063.43	Закрепление отсутствует	0.5
6	393775.92	2195000.28	Закрепление отсутствует	0.5
7	393765.81	2194978.32	Закрепление отсутствует	0.5
8	393752.22	2194954.11	Закрепление отсутствует	0.5
9	393750.98	2194954.87	Закрепление отсутствует	0.5
10	393737.61	2194924.52	Закрепление отсутствует	0.5
11	393722.81	2194913.8	Закрепление отсутствует	0.5
12	393691.38	2194875.14	Закрепление отсутствует	0.5
13	393745.7	2194910.92	Закрепление отсутствует	0.5
14	393757.71	2194928.49	Закрепление отсутствует	0.5
15	393767.12	2194942.23	Закрепление отсутствует	0.5

Государственный регистратор		ФГИС ЕГРН
полное наименование должности	подпись	инициалы, фамилия

М.П.

Выписка из Единого государственного реестра недвижимости об объекте недвижимости
Описание местоположения земельного участка

Земельный участок			
(вид объекта недвижимости)			
Лист № ___ Раздела 3.2	Всего листов раздела 3.2 : ___	Всего разделов: ___	Всего листов выписки: ___
02.09.2020.№ 99/2020/345835100			
Кадастровый номер:		47:23:0000000:50761	

Сведения о характерных точках границы земельного участка				
Система координат				
Зона №				
Номер точки	Координаты		Описание закрепления на местности	Средняя квадратическая погрешность определения координат характерных точек границ земельного участка, м
	X	Y		
1	2	3	4	5
16	393774.09	2194953.36	Закрепление отсутствует	0.5
17	393782.73	2194969.66	Закрепление отсутствует	0.5
18	393790.29	2194985.74	Закрепление отсутствует	0.5
19	393805.17	2195020.02	Закрепление отсутствует	0.5
20	393814.45	2195042.17	Закрепление отсутствует	0.5
21	393820.28	2195056.08	Закрепление отсутствует	0.5
22	393838.6	2195102.66	Закрепление отсутствует	0.5
23	393860.91	2195158.74	Закрепление отсутствует	0.5
24	396071.55	2198867.87	Закрепление отсутствует	0.5
25	396065.5	2198877.84	Закрепление отсутствует	0.5
26	396059.35	2198887.59	Закрепление отсутствует	0.5
27	396054.88	2198877.19	Закрепление отсутствует	0.5
28	396046.93	2198865.93	Закрепление отсутствует	0.5
29	396038.38	2198854.84	Закрепление отсутствует	0.5
30	396028.94	2198847.05	Закрепление отсутствует	0.5

Государственный регистратор		ФГИС ЕГРН
полное наименование должности	подпись	инициалы, фамилия

М.П.

Выписка из Единого государственного реестра недвижимости об объекте недвижимости
Описание местоположения земельного участка

Земельный участок			
(вид объекта недвижимости)			
Лист № __ Раздела 3.2	Всего листов раздела 3.2 : __	Всего разделов: __	Всего листов выписки: __
02.09.2020.№ 99/2020/345835100			
Кадастровый номер:		47:23:0000000:50761	

Сведения о характерных точках границы земельного участка				
Система координат				
Зона №				
Номер точки	Координаты		Описание закрепления на местности	Средняя квадратическая погрешность определения координат характерных точек границ земельного участка, м
	X	Y		
1	2	3	4	5
31	396016.28	2198830.36	Закрепление отсутствует	0.5
32	396012.31	2198821.21	Закрепление отсутствует	0.5
33	395979.72	2198779.06	Закрепление отсутствует	0.5
34	395947.64	2198736.92	Закрепление отсутствует	0.5
35	395893.14	2198666.32	Закрепление отсутствует	0.5
36	395839.68	2198597.13	Закрепление отсутствует	0.5
37	395768.1	2198504.48	Закрепление отсутствует	0.5
38	395700.39	2198416.68	Закрепление отсутствует	0.5
39	395666.86	2198373.07	Закрепление отсутствует	0.5
40	395578.77	2198258.15	Закрепление отсутствует	0.5
41	395569.74	2198246.44	Закрепление отсутствует	0.5
42	395524.98	2198188.57	Закрепление отсутствует	0.5
43	395486.71	2198139.13	Закрепление отсутствует	0.5
44	395464.94	2198110.94	Закрепление отсутствует	0.5
45	395442.48	2198084.91	Закрепление отсутствует	0.5

Государственный регистратор		ФГИС ЕГРН
полное наименование должности	подпись	инициалы, фамилия

М.П.

Выписка из Единого государственного реестра недвижимости об объекте недвижимости
Описание местоположения земельного участка

Земельный участок			
(вид объекта недвижимости)			
Лист № ___ Раздела 3.2	Всего листов раздела 3.2 : ___	Всего разделов: ___	Всего листов выписки: ___
02.09.2020.№ 99/2020/345835100			
Кадастровый номер:		47:23:0000000:50761	

Сведения о характерных точках границы земельного участка				
Система координат				
Зона №				
Номер точки	Координаты		Описание закрепления на местности	Средняя квадратическая погрешность определения координат характерных точек границ земельного участка, м
	X	Y		
1	2	3	4	5
46	395401.21	2198031.87	Закрепление отсутствует	0.5
47	395402.92	2198030.47	Закрепление отсутствует	0.5
48	395375.3	2197994.76	Закрепление отсутствует	0.5
49	395295.8	2197891.57	Закрепление отсутствует	0.5
50	395279.16	2197869.97	Закрепление отсутствует	0.5
51	395277.82	2197871.01	Закрепление отсутствует	0.5
52	395261.46	2197849.55	Закрепление отсутствует	0.5
53	395262.56	2197848.55	Закрепление отсутствует	0.5
54	395216.37	2197788.67	Закрепление отсутствует	0.5
55	395149.44	2197704.17	Закрепление отсутствует	0.5
56	394926.61	2197422.46	Закрепление отсутствует	0.5
57	394924.99	2197423.65	Закрепление отсутствует	0.5
58	394921.89	2197419.84	Закрепление отсутствует	0.5
59	394923.55	2197418.59	Закрепление отсутствует	0.5
60	394848.05	2197323	Закрепление отсутствует	0.5

Государственный регистратор		ФГИС ЕГРН
полное наименование должности	подпись	инициалы, фамилия

М.П.

Выписка из Единого государственного реестра недвижимости об объекте недвижимости
Описание местоположения земельного участка

Земельный участок			
<small>(вид объекта недвижимости)</small>			
Лист № __ Раздела 3.2	Всего листов раздела 3.2 : __	Всего разделов: __	Всего листов выписки: __
02.09.2020.№ 99/2020/345835100			
Кадастровый номер:		47:23:0000000:50761	

Сведения о характерных точках границы земельного участка				
Система координат				
Зона №				
Номер точки	Координаты		Описание закрепления на местности	Средняя квадратическая погрешность определения координат характерных точек границ земельного участка, м
	X	Y		
1	2	3	4	5
61	394822.34	2197281.11	Закрепление отсутствует	0.5
62	394834.23	2197282.98	Закрепление отсутствует	0.5
63	394848.54	2197289.05	Закрепление отсутствует	0.5
64	394855.56	2197299.62	Закрепление отсутствует	0.5
65	394856.06	2197298.13	Закрепление отсутствует	0.5
66	394886.78	2197341.19	Закрепление отсутствует	0.5
67	394900.79	2197358.78	Закрепление отсутствует	0.5
68	394913.11	2197374.33	Закрепление отсутствует	0.5
69	394941.3	2197410.39	Закрепление отсутствует	0.5
70	394958.55	2197432.38	Закрепление отсутствует	0.5
71	394974.26	2197454.45	Закрепление отсутствует	0.5
72	394977.4	2197454.3	Закрепление отсутствует	0.5
73	394981.76	2197460.87	Закрепление отсутствует	0.5
74	394984.77	2197461.68	Закрепление отсутствует	0.5
75	394985.05	2197465.98	Закрепление отсутствует	0.5

Государственный регистратор		ФГИС ЕГРН
полное наименование должности	подпись	инициалы, фамилия

М.П.

Выписка из Единого государственного реестра недвижимости об объекте недвижимости
Описание местоположения земельного участка

Земельный участок			
(вид объекта недвижимости)			
Лист № ___ Раздела 3.2	Всего листов раздела 3.2 : ___	Всего разделов: ___	Всего листов выписки: ___
02.09.2020.№ 99/2020/345835100			
Кадастровый номер:		47:23:0000000:50761	

Сведения о характерных точках границы земельного участка				
Система координат				
Зона №				
Номер точки	Координаты		Описание закрепления на местности	Средняя квадратическая погрешность определения координат характерных точек границ земельного участка, м
	X	Y		
1	2	3	4	5
76	394984.37	2197467.48	Закрепление отсутствует	0.5
77	395014.02	2197504.92	Закрепление отсутствует	0.5
78	395017.58	2197507.39	Закрепление отсутствует	0.5
79	395026.91	2197519.23	Закрепление отсутствует	0.5
80	395180.22	2197712.35	Закрепление отсутствует	0.5
81	395192.1	2197722.27	Закрепление отсутствует	0.5
82	395203.55	2197737.36	Закрепление отсутствует	0.5
83	395210.89	2197751.69	Закрепление отсутствует	0.5
84	395271.75	2197829.19	Закрепление отсутствует	0.5
85	395310.84	2197879.96	Закрепление отсутствует	0.5
86	395390.35	2197983.17	Закрепление отсутствует	0.5
87	395421.13	2198022.97	Закрепление отсутствует	0.5
88	395435.76	2198042.01	Закрепление отсутствует	0.5
89	395479.99	2198099.34	Закрепление отсутствует	0.5
90	395515.31	2198145.05	Закрепление отсутствует	0.5

Государственный регистратор		ФГИС ЕГРН
полное наименование должности	подпись	инициалы, фамилия

М.П.

Выписка из Единого государственного реестра недвижимости об объекте недвижимости
Описание местоположения земельного участка

Земельный участок			
(вид объекта недвижимости)			
Лист № __ Раздела 3.2	Всего листов раздела 3.2 : __	Всего разделов: __	Всего листов выписки: __
02.09.2020.№ 99/2020/345835100			
Кадастровый номер:		47:23:0000000:50761	

Сведения о характерных точках границы земельного участка				
Система координат				
Зона №				
Номер точки	Координаты		Описание закрепления на местности	Средняя квадратическая погрешность определения координат характерных точек границ земельного участка, м
	X	Y		
1	2	3	4	5
91	395540.06	2198177	Закрепление отсутствует	0.5
92	395574.35	2198221.32	Закрепление отсутствует	0.5
93	395681.94	2198361.5	Закрепление отсутствует	0.5
94	395715.45	2198405.1	Закрепление отсутствует	0.5
95	395783.13	2198492.86	Закрепление отсутствует	0.5
96	395854.71	2198585.52	Закрепление отсутствует	0.5
97	395908.18	2198654.69	Закрепление отсутствует	0.5
98	395962.64	2198725.23	Закрепление отсутствует	0.5
99	396012.28	2198788.59	Закрепление отсутствует	0.5
100	396026.54	2198807.31	Закрепление отсутствует	0.5
101	396054.53	2198844.63	Закрепление отсутствует	0.5
102	396063.04	2198856.25	Закрепление отсутствует	0.5
103	394823.5	2197108.37	Закрепление отсутствует	0.5
104	394803.81	2197098.5	Закрепление отсутствует	0.5
105	394811.03	2197045.56	Закрепление отсутствует	0.5

Государственный регистратор		ФГИС ЕГРН
полное наименование должности	подпись	инициалы, фамилия

М.П.

Выписка из Единого государственного реестра недвижимости об объекте недвижимости
Описание местоположения земельного участка

Земельный участок			
(вид объекта недвижимости)			
Лист № ___ Раздела 3.2	Всего листов раздела 3.2 : ___	Всего разделов: ___	Всего листов выписки: ___
02.09.2020.№ 99/2020/345835100			
Кадастровый номер:		47:23:0000000:50761	

Сведения о характерных точках границы земельного участка				
Система координат				
Зона №				
Номер точки	Координаты		Описание закрепления на местности	Средняя квадратическая погрешность определения координат характерных точек границ земельного участка, м
	X	Y		
1	2	3	4	5
106	394814.4	2197017.36	Закрепление отсутствует	0.5
107	394832.82	2197022.49	Закрепление отсутствует	0.5
108	394829.91	2197047.71	Закрепление отсутствует	0.5
109	394853.55	2196681.94	Закрепление отсутствует	0.5
110	394838.13	2196693.07	Закрепление отсутствует	0.5
111	394814.4	2196657.89	Закрепление отсутствует	0.5
112	394799.86	2196637.21	Закрепление отсутствует	0.5
113	394754.49	2196572.44	Закрепление отсутствует	0.5
114	394726.26	2196532.14	Закрепление отсутствует	0.5
115	394683.5	2196471.05	Закрепление отсутствует	0.5
116	394634.82	2196401.33	Закрепление отсутствует	0.5
117	394609.95	2196367.28	Закрепление отсутствует	0.5
118	394592.55	2196349.39	Закрепление отсутствует	0.5
119	394561.59	2196305.48	Закрепление отсутствует	0.5
120	394550	2196282.28	Закрепление отсутствует	0.5

Государственный регистратор		ФГИС ЕГРН
полное наименование должности	подпись	инициалы, фамилия

М.П.

Выписка из Единого государственного реестра недвижимости об объекте недвижимости
Описание местоположения земельного участка

Земельный участок			
(вид объекта недвижимости)			
Лист № ___ Раздела 3.2	Всего листов раздела 3.2 : ___	Всего разделов: ___	Всего листов выписки: ___
02.09.2020.№ 99/2020/345835100			
Кадастровый номер:		47:23:0000000:50761	

Сведения о характерных точках границы земельного участка				
Система координат				
Зона №				
Номер точки	Координаты		Описание закрепления на местности	Средняя квадратическая погрешность определения координат характерных точек границ земельного участка, м
	X	Y		
1	2	3	4	5
121	394530.64	2196252.35	Закрепление отсутствует	0.5
122	394518.96	2196235.69	Закрепление отсутствует	0.5
123	394507.29	2196219.01	Закрепление отсутствует	0.5
124	394494.63	2196202.12	Закрепление отсутствует	0.5
125	394491	2196196.12	Закрепление отсутствует	0.5
126	394434.97	2196116.36	Закрепление отсутствует	0.5
127	394315.21	2195946.25	Закрепление отсутствует	0.5
128	394311.18	2195940.47	Закрепление отсутствует	0.5
129	394237.48	2195830.08	Закрепление отсутствует	0.5
130	394250.78	2195820.27	Закрепление отсутствует	0.5
131	394261.31	2195835.11	Закрепление отсутствует	0.5
132	394272.96	2195851.82	Закрепление отсутствует	0.5
133	394328.93	2195930.95	Закрепление отсутствует	0.5
134	394332.95	2195936.73	Закрепление отсутствует	0.5
135	394379.14	2196003.93	Закрепление отсутствует	0.5

Государственный регистратор		ФГИС ЕГРН
полное наименование должности	подпись	инициалы, фамилия

М.П.

Выписка из Единого государственного реестра недвижимости об объекте недвижимости
Описание местоположения земельного участка

Земельный участок			
(вид объекта недвижимости)			
Лист № ___ Раздела 3.2	Всего листов раздела 3.2 : ___	Всего разделов: ___	Всего листов выписки: ___
02.09.2020.№ 99/2020/345835100			
Кадастровый номер:		47:23:0000000:50761	

Сведения о характерных точках границы земельного участка				
Система координат				
Зона №				
Номер точки	Координаты		Описание закрепления на местности	Средняя квадратическая погрешность определения координат характерных точек границ земельного участка, м
	X	Y		
1	2	3	4	5
136	394450.5	2196105.43	Закрепление отсутствует	0.5
137	394520.41	2196204.63	Закрепление отсутствует	0.5
138	394546.17	2196241.41	Закрепление отсутствует	0.5
139	394610	2196332.67	Закрепление отсутствует	0.5
140	394650.39	2196390.46	Закрепление отсутствует	0.5
141	394665.34	2196412.14	Закрепление отсутствует	0.5
142	394744.82	2196526.15	Закрепление отсутствует	0.5
143	393457.13	2194316.61	Закрепление отсутствует	0.5
144	393439.55	2194322.87	Закрепление отсутствует	0.5
145	393431.29	2194293.34	Закрепление отсутствует	0.5
146	393416.5	2194241.45	Закрепление отсутствует	0.5
147	393398.07	2194176.96	Закрепление отсутствует	0.5
148	393377.28	2194104.06	Закрепление отсутствует	0.5
149	393361.44	2194048.98	Закрепление отсутствует	0.5
150	393359.22	2194049.6	Закрепление отсутствует	0.5

Государственный регистратор		ФГИС ЕГРН
полное наименование должности	подпись	инициалы, фамилия

М.П.

Выписка из Единого государственного реестра недвижимости об объекте недвижимости
Описание местоположения земельного участка

Земельный участок			
(вид объекта недвижимости)			
Лист № ___ Раздела 3.2	Всего листов раздела 3.2 : ___	Всего разделов: ___	Всего листов выписки: ___
02.09.2020.№ 99/2020/345835100			
Кадастровый номер:		47:23:0000000:50761	

Сведения о характерных точках границы земельного участка				
Система координат				
Зона №				
Номер точки	Координаты		Описание закрепления на местности	Средняя квадратическая погрешность определения координат характерных точек границ земельного участка, м
	X	Y		
1	2	3	4	5
151	393354.03	2194030.76	Закрепление отсутствует	0.5
152	393356.15	2194030.14	Закрепление отсутствует	0.5
153	393345.15	2193992.06	Закрепление отсутствует	0.5
154	393339.38	2193971.86	Закрепление отсутствует	0.5
155	393319.92	2193903.69	Закрепление отсутствует	0.5
156	393270.58	2193731.57	Закрепление отсутствует	0.5
157	393251.47	2193664.47	Закрепление отсутствует	0.5
158	393235.09	2193606.67	Закрепление отсутствует	0.5
159	393216.56	2193540.45	Закрепление отсутствует	0.5
160	393183.22	2193425.29	Закрепление отсутствует	0.5
161	393152.74	2193317.81	Закрепление отсутствует	0.5
162	393141.48	2193278.64	Закрепление отсутствует	0.5
163	393122.78	2193212.74	Закрепление отсутствует	0.5
164	393106.11	2193165.84	Закрепление отсутствует	0.5
165	393096.28	2193145.48	Закрепление отсутствует	0.5

Государственный регистратор		ФГИС ЕГРН
полное наименование должности	подпись	инициалы, фамилия

М.П.

Выписка из Единого государственного реестра недвижимости об объекте недвижимости
Описание местоположения земельного участка

Земельный участок			
(вид объекта недвижимости)			
Лист № ___ Раздела 3.2	Всего листов раздела 3.2 : ___	Всего разделов: ___	Всего листов выписки: ___
02.09.2020.№ 99/2020/345835100			
Кадастровый номер:		47:23:0000000:50761	

Сведения о характерных точках границы земельного участка				
Система координат				
Зона №				
Номер точки	Координаты		Описание закрепления на местности	Средняя квадратическая погрешность определения координат характерных точек границ земельного участка, м
	X	Y		
1	2	3	4	5
166	393059.15	2193082.35	Закрепление отсутствует	0.5
167	393015.7	2193010.94	Закрепление отсутствует	0.5
168	393009.69	2193000.87	Закрепление отсутствует	0.5
169	392994.22	2192972.08	Закрепление отсутствует	0.5
170	392976.06	2192940.3	Закрепление отсутствует	0.5
171	392946.43	2192885.34	Закрепление отсутствует	0.5
172	392938.29	2192865.77	Закрепление отсутствует	0.5
173	392936.35	2192860.3	Закрепление отсутствует	0.5
174	392945.12	2192860.05	Закрепление отсутствует	0.5
175	392956.14	2192858.86	Закрепление отсутствует	0.5
176	392957.8	2192863.07	Закрепление отсутствует	0.5
177	392963.42	2192876.2	Закрепление отсутствует	0.5
178	392972.21	2192894.42	Закрепление отсутствует	0.5
179	392978.99	2192907.32	Закрепление отсутствует	0.5
180	392990.52	2192927.35	Закрепление отсутствует	0.5

Государственный регистратор		ФГИС ЕГРН
полное наименование должности	подпись	инициалы, фамилия

М.П.

Выписка из Единого государственного реестра недвижимости об объекте недвижимости
Описание местоположения земельного участка

Земельный участок			
(вид объекта недвижимости)			
Лист № ___ Раздела 3.2	Всего листов раздела 3.2 : ___	Всего разделов: ___	Всего листов выписки: ___
02.09.2020.№ 99/2020/345835100			
Кадастровый номер:		47:23:0000000:50761	

Сведения о характерных точках границы земельного участка				
Система координат				
Зона №				
Номер точки	Координаты		Описание закрепления на местности	Средняя квадратическая погрешность определения координат характерных точек границ земельного участка, м
	X	Y		
1	2	3	4	5
181	393009.29	2192961.2	Закрепление отсутствует	0.5
182	393011.94	2192965.32	Закрепление отсутствует	0.5
183	393008.05	2192967.24	Закрепление отсутствует	0.5
184	393013.36	2192978.01	Закрепление отсутствует	0.5
185	393018.42	2192975.51	Закрепление отсутствует	0.5
186	393034.89	2193006.49	Закрепление отсутствует	0.5
187	393049	2193029.59	Закрепление отсутствует	0.5
188	393086.3	2193092.1	Закрепление отсутствует	0.5
189	393116.17	2193143.83	Закрепление отсутствует	0.5
190	393124.46	2193161.91	Закрепление отсутствует	0.5
191	393128.68	2193171.11	Закрепление отсутствует	0.5
192	393134.95	2193188.4	Закрепление отсутствует	0.5
193	393140.99	2193207.28	Закрепление отсутствует	0.5
194	393149.32	2193235.9	Закрепление отсутствует	0.5
195	393156.14	2193259.68	Закрепление отсутствует	0.5

Государственный регистратор		ФГИС ЕГРН
полное наименование должности	подпись	инициалы, фамилия

М.П.

Выписка из Единого государственного реестра недвижимости об объекте недвижимости
Описание местоположения земельного участка

Земельный участок			
(вид объекта недвижимости)			
Лист № ___ Раздела 3.2	Всего листов раздела 3.2 : ___	Всего разделов: ___	Всего листов выписки: ___
02.09.2020.№ 99/2020/345835100			
Кадастровый номер:		47:23:0000000:50761	

Сведения о характерных точках границы земельного участка				
Система координат				
Зона №				
Номер точки	Координаты		Описание закрепления на местности	Средняя квадратическая погрешность определения координат характерных точек границ земельного участка, м
	X	Y		
1	2	3	4	5
196	393162.96	2193285.59	Закрепление отсутствует	0.5
197	393177.83	2193336.39	Закрепление отсутствует	0.5
198	393201.49	2193420.05	Закрепление отсутствует	0.5
199	393234.82	2193535.2	Закрепление отсутствует	0.5
200	393253.39	2193601.52	Закрепление отсутствует	0.5
201	393328.56	2193864.88	Закрепление отсутствует	0.5
202	393332.57	2193872.4	Закрепление отсутствует	0.5
203	393336.09	2193883.48	Закрепление отсутствует	0.5
204	393337.31	2193894.35	Закрепление отсутствует	0.5
205	393350.38	2193938.83	Закрепление отсутствует	0.5
206	393357.37	2193956.94	Закрепление отсутствует	0.5
207	393355.46	2193957.59	Закрепление отсутствует	0.5
208	393360.4	2193975.98	Закрепление отсутствует	0.5
209	393371.54	2194015.01	Закрепление отсутствует	0.5
210	393395.53	2194098.79	Закрепление отсутствует	0.5

Государственный регистратор		ФГИС ЕГРН
полное наименование должности	подпись	инициалы, фамилия

М.П.

Выписка из Единого государственного реестра недвижимости об объекте недвижимости
Описание местоположения земельного участка

Земельный участок			
(вид объекта недвижимости)			
Лист № ___ Раздела 3.2	Всего листов раздела 3.2 : ___	Всего разделов: ___	Всего листов выписки: ___
02.09.2020.№ 99/2020/345835100			
Кадастровый номер:		47:23:0000000:50761	

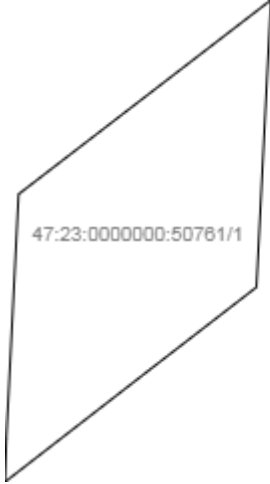
Сведения о характерных точках границы земельного участка				
Система координат				
Зона №				
Номер точки	Координаты		Описание закрепления на местности	Средняя квадратическая погрешность определения координат характерных точек границ земельного участка, м
	X	Y		
1	2	3	4	5
211	393416.33	2194171.76	Закрепление отсутствует	0.5
212	393434.78	2194236.26	Закрепление отсутствует	0.5
213	393441.93	2194261.52	Закрепление отсутствует	0.5
214	393445.78	2194274.98	Закрепление отсутствует	1.5
215	393454.06	2194306.02	Закрепление отсутствует	2.5

Государственный регистратор		ФГИС ЕГРН
полное наименование должности	подпись	инициалы, фамилия

М.П.

Выписка из Единого государственного реестра недвижимости об объекте недвижимости
Сведения о частях земельного участка

Земельный участок			
<small>(вид объекта недвижимости)</small>			
Лист № ____ Раздела 4	Всего листов раздела 4 : ____	Всего разделов: ____	Всего листов выписки: ____
02.09.2020 № 99/2020/345835100			
Кадастровый номер:		47:23:0000000:50761	

План (чертеж, схема) части земельного участка	Учетный номер части: 47:23:0000000:50761/1
	
Масштаб 1: данные отсутствуют	Условные обозначения:

Государственный регистратор		ФГИС ЕГРН
полное наименование должности	подпись	инициалы, фамилия

М.П.

Выписка из Единого государственного реестра недвижимости об объекте недвижимости
Сведения о частях земельного участка

Земельный участок			
<small>(вид объекта недвижимости)</small>			
Лист № __ Раздела 4	Всего листов раздела 4 : __	Всего разделов: __	Всего листов выписки: __
02.09.2020 № 99/2020/345835100			
Кадастровый номер:		47:23:0000000:50761	

План (чертеж, схема) части земельного участка	Учетный номер части: 47:23:0000000:50761/2		
			
Масштаб 1: данные отсутствуют	Условные обозначения:		

Государственный регистратор		ФГИС ЕГРН
полное наименование должности	подпись	инициалы, фамилия

М.П.

Выписка из Единого государственного реестра недвижимости об объекте недвижимости
Сведения о частях земельного участка

Земельный участок			
(вид объекта недвижимости)			
Лист № __ Раздела 4	Всего листов раздела 4 : __	Всего разделов: __	Всего листов выписки: __
02.09.2020 № 99/2020/345835100			
Кадастровый номер:		47:23:0000000:50761	

План (чертеж, схема) части земельного участка	Учетный номер части: 47:23:0000000:50761/3
	
Масштаб 1: данные отсутствуют	Условные обозначения:

Государственный регистратор		ФГИС ЕГРН
полное наименование должности	подпись	инициалы, фамилия

М.П.

Выписка из Единого государственного реестра недвижимости об объекте недвижимости
Сведения о частях земельного участка

Земельный участок			
<small>(вид объекта недвижимости)</small>			
Лист № __ Раздела 4	Всего листов раздела 4 : __	Всего разделов: __	Всего листов выписки: __
02.09.2020 № 99/2020/345835100			
Кадастровый номер:		47:23:0000000:50761	

План (чертеж, схема) части земельного участка	Учетный номер части: 47:23:0000000:50761/4
	
Масштаб 1: данные отсутствуют	Условные обозначения:

Государственный регистратор		ФГИС ЕГРН
полное наименование должности	подпись	инициалы, фамилия

М.П.

Выписка из Единого государственного реестра недвижимости об объекте недвижимости
Сведения о частях земельного участка

Земельный участок			
(вид объекта недвижимости)			
Лист № __ Раздела 4	Всего листов раздела 4 : __	Всего разделов: __	Всего листов выписки: __
02.09.2020 № 99/2020/345835100			
Кадастровый номер:		47:23:0000000:50761	


План (чертеж, схема) части земельного участка	Учетный номер части: 47:23:0000000:50761/5
	
Масштаб 1: данные отсутствуют	Условные обозначения:

Государственный регистратор		ФГИС ЕГРН
полное наименование должности	подпись	инициалы, фамилия

М.П.

Выписка из Единого государственного реестра недвижимости об объекте недвижимости
Сведения о частях земельного участка

Земельный участок			
(вид объекта недвижимости)			
Лист № __ Раздела 4	Всего листов раздела 4 : __	Всего разделов: __	Всего листов выписки: __
02.09.2020 № 99/2020/345835100			
Кадастровый номер:		47:23:0000000:50761	

План (чертеж, схема) части земельного участка	Учетный номер части: 47:23:0000000:50761/6
	
Масштаб 1: данные отсутствуют	Условные обозначения:

Государственный регистратор		ФГИС ЕГРН
полное наименование должности	подпись	инициалы, фамилия

М.П.

Выписка из Единого государственного реестра недвижимости об объекте недвижимости
Сведения о частях земельного участка

Земельный участок			
<small>(вид объекта недвижимости)</small>			
Лист № ___ Раздела 4	Всего листов раздела 4 : ___	Всего разделов: ___	Всего листов выписки: ___
02.09.2020 № 99/2020/345835100			
Кадастровый номер:		47:23:0000000:50761	

План (чертеж, схема) части земельного участка	Учетный номер части: 47:23:0000000:50761/7
	
Масштаб 1: данные отсутствуют	Условные обозначения:

Государственный регистратор		ФГИС ЕГРН
полное наименование должности	подпись	инициалы, фамилия

М.П.

Выписка из Единого государственного реестра недвижимости об объекте недвижимости
Сведения о частях земельного участка

Земельный участок			
(вид объекта недвижимости)			
Лист № ___ Раздела 4.1	Всего листов раздела 4.1 : ___	Всего разделов: ___	Всего листов выписки: ___
02.09.2020 № 99/2020/345835100			
Кадастровый номер:		47:23:0000000:50761	

Учетный номер части	Площадь (м ²)	Содержание ограничения в использовании или ограничения права на объект недвижимости или обременения объекта недвижимости
1	2	3
1	523	Ограничения прав на земельный участок, предусмотренные статьями 56, 56.1 Земельного кодекса Российской Федерации, 47.23.2.149, Карта (план) охранной зоны объекта электросетевого хозяйства № - от 25.01.2016
2	1562	Ограничения прав на земельный участок, предусмотренные статьями 56, 56.1 Земельного кодекса Российской Федерации, 47.23.2.130, Письмо отдела водных ресурсов по Ленинградской области о размерах водоохранной зоны и прибрежной защитной полосы водного объекта № Р6-35-5159 от 06.10.2015
3	1562	Ограничения прав на земельный участок, предусмотренные статьями 56, 56.1 Земельного кодекса Российской Федерации, 47.23.2.131, Письмо отдела водных ресурсов по Ленинградской области о размерах водоохранной зоны и прибрежной защитной полосы водного объекта № Р6-35-5159 от 15.08.2014
4	953	Ограничения прав на земельный участок, предусмотренные статьями 56, 56.1 Земельного кодекса Российской Федерации, 47.23.2.49, Карта (план) № 212/2012 от 20.11.2012
5	1348	Ограничения прав на земельный участок, предусмотренные статьями 56, 56.1 Земельного кодекса Российской Федерации, 47.23.2.123, Карта (план) охранной зоны объекта электросетевого хозяйства № 562/2015 от 03.11.2015
6	80	Ограничения прав на земельный участок, предусмотренные статьями 56, 56.1 Земельного кодекса Российской Федерации, 47.23.2.184, Доверенность № 77 АВ 1940825 от 02.02.2017
7	118	Ограничения прав на земельный участок, предусмотренные статьей 56 Земельного кодекса Российской Федерации, 47.23.2.405, Описание местоположения границ № б/н от 20.02.2020

Государственный регистратор		ФГИС ЕГРН
полное наименование должности	подпись	инициалы, фамилия

М.П.

Выписка из Единого государственного реестра недвижимости об объекте недвижимости
Сведения о частях земельного участка

Земельный участок				
(вид объекта недвижимости)				
Лист № __ Раздела 4.2		Всего листов раздела 4.2 : __		Всего разделов: __
Всего листов выписки: __				
02.09.2020.№ 99/2020/345835100				
Кадастровый номер:			47:23:0000000:50761	
Сведения о характерных точках границы части (частей) земельного участка				
Учетный номер части: 1				
Система координат: МСК 47 зона 2				
Зона №				
Номер точки	Координаты, м		Описание закрепления на местности	Средняя квадратическая погрешность определения координат характерных точек границы части земельного участка, м
	X	Y		
1	2	3	4	5
41	395569.74	2198246.44	данные отсутствуют	данные отсутствуют
216	395563.81	2198233.97	данные отсутствуют	0.1
216	395563.81	2198233.97	данные отсутствуют	0.1
217	395560	2198233.85	данные отсутствуют	данные отсутствуют
218	395576.84	2198255.65	данные отсутствуют	данные отсутствуют
219	395601.67	2198256.91	данные отсутствуют	данные отсутствуют
220	395584.88	2198235.03	данные отсутствуют	данные отсутствуют

Государственный регистратор		ФГИС ЕГРН
полное наименование должности	подпись	инициалы, фамилия

М.П.

Выписка из Единого государственного реестра недвижимости об объекте недвижимости
Сведения о частях земельного участка

Земельный участок				
(вид объекта недвижимости)				
Лист № __ Раздела 4.2		Всего листов раздела 4.2 : __		Всего разделов: __
Всего листов выписки: __				
02.09.2020.№ 99/2020/345835100				
Кадастровый номер:			47:23:0000000:50761	
Сведения о характерных точках границы части (частей) земельного участка				
Учетный номер части: 2				
Система координат: МСК 47 зона 2				
Зона №				
Номер точки	Координаты, м		Описание закрепления на местности	Средняя квадратическая погрешность определения координат характерных точек границы части земельного участка, м
	X	Y		
1	2	3	4	5
105	394811.03	2197045.56	данные отсутствуют	данные отсутствуют
106	394814.4	2197017.36	данные отсутствуют	данные отсутствуют
107	394832.82	2197022.49	данные отсутствуют	данные отсутствуют
107	394832.82	2197022.49	данные отсутствуют	данные отсутствуют
108	394829.91	2197047.71	данные отсутствуют	данные отсутствуют
221	394804.55	2197093.02	данные отсутствуют	данные отсутствуют
222	394806.24	2197093.7	данные отсутствуют	0.1
223	394823.73	2197106.22	данные отсутствуют	данные отсутствуют
Государственный регистратор			ФГИС ЕГРН	
полное наименование должности			подпись	
			инициалы, фамилия	

М.П.

Выписка из Единого государственного реестра недвижимости об объекте недвижимости
Сведения о частях земельного участка

Земельный участок				
(вид объекта недвижимости)				
Лист № __ Раздела 4.2		Всего листов раздела 4.2 : __		Всего разделов: __
Всего листов выписки: __				
02.09.2020.№ 99/2020/345835100				
Кадастровый номер:			47:23:0000000:50761	
Сведения о характерных точках границы части (частей) земельного участка				
Учетный номер части: 3				
Система координат: МСК 47 зона 2				
Зона №				
Номер точки	Координаты, м		Описание закрепления на местности	Средняя квадратическая погрешность определения координат характерных точек границы части земельного участка, м
	X	Y		
1	2	3	4	5
105	394811.03	2197045.56	данные отсутствуют	данные отсутствуют
106	394814.4	2197017.36	данные отсутствуют	данные отсутствуют
107	394832.82	2197022.49	данные отсутствуют	данные отсутствуют
107	394832.82	2197022.49	данные отсутствуют	данные отсутствуют
108	394829.91	2197047.71	данные отсутствуют	данные отсутствуют
221	394804.55	2197093.02	данные отсутствуют	данные отсутствуют
222	394806.24	2197093.7	данные отсутствуют	0.1
223	394823.73	2197106.22	данные отсутствуют	данные отсутствуют
Государственный регистратор			ФГИС ЕГРН	
полное наименование должности			подпись	
			инициалы, фамилия	

М.П.

Выписка из Единого государственного реестра недвижимости об объекте недвижимости
Сведения о частях земельного участка

Земельный участок				
(вид объекта недвижимости)				
Лист № __ Раздела 4.2		Всего листов раздела 4.2 : __		Всего разделов: __
Всего листов выписки: __				
02.09.2020.№ 99/2020/345835100				
Кадастровый номер:			47:23:0000000:50761	
Сведения о характерных точках границы части (частей) земельного участка				
Учетный номер части: 4				
Система координат: МСК 47 зона 2				
Зона №				
Номер точки	Координаты, м		Описание закрепления на местности	Средняя квадратическая погрешность определения координат характерных точек границы части земельного участка, м
	X	Y		
1	2	3	4	5
40	395578.77	2198258.15	данные отсутствуют	данные отсутствуют
41	395569.74	2198246.44	данные отсутствуют	данные отсутствуют
224	395577.8	2198225.81	данные отсутствуют	данные отсутствуют
224	395577.8	2198225.81	данные отсутствуют	данные отсутствуют
225	395560.82	2198234.92	данные отсутствуют	данные отсутствуют
226	395591.45	2198274.7	данные отсутствуют	данные отсутствуют
227	395608.49	2198265.79	данные отсутствуют	данные отсутствуют

Государственный регистратор		ФГИС ЕГРН
полное наименование должности	подпись	инициалы, фамилия

М.П.

Выписка из Единого государственного реестра недвижимости об объекте недвижимости
Сведения о частях земельного участка

Земельный участок				
(вид объекта недвижимости)				
Лист № ___ Раздела 4.2		Всего листов раздела 4.2 : ___		Всего разделов: ___
Всего листов выписки: ___				
02.09.2020.№ 99/2020/345835100				
Кадастровый номер:			47:23:0000000:50761	
Сведения о характерных точках границы части (частей) земельного участка				
Учетный номер части: 5				
Система координат: МСК-64				
Зона №				
Номер точки	Координаты, м		Описание закрепления на местности	Средняя квадратическая погрешность определения координат характерных точек границы части земельного участка, м
	X	Y		
1	2	3	4	5
228	53430.62	97815.98	данные отсутствуют	данные отсутствуют
228	53430.62	97815.98	данные отсутствуют	данные отсутствуют
229	53426.5	97810.82	данные отсутствуют	данные отсутствуют
230	53446.86	97836.6	данные отсутствуют	0.1
231	53437.46	97855.07	данные отсутствуют	данные отсутствуют
232	53451.84	97873.13	данные отсутствуют	данные отсутствуют
233	53452.15	97872.47	данные отсутствуют	0.1
234	53461.31	97854.5	данные отсутствуют	данные отсутствуют
235	53237.06	97572.52	данные отсутствуют	данные отсутствуют
235	53237.06	97572.52	данные отсутствуют	данные отсутствуют
236	53238.71	97574.63	данные отсутствуют	0.1
237	53240.02	97576.25	данные отсутствуют	данные отсутствуют
238	52722.83	96330.95	данные отсутствуют	данные отсутствуют
238	52722.83	96330.95	данные отсутствуют	данные отсутствуют
239	52712.21	96316.19	данные отсутствуют	данные отсутствуют
240	52700.44	96332.03	данные отсутствуют	данные отсутствуют
Государственный регистратор			ФГИС ЕГРН	
полное наименование должности			подпись	
			инициалы, фамилия	

М.П.

Выписка из Единого государственного реестра недвижимости об объекте недвижимости

Сведения о частях земельного участка

Земельный участок			
(вид объекта недвижимости)			
Лист № __ Раздела 4.2	Всего листов раздела 4.2 : __	Всего разделов: __	Всего листов выписки: __
02.09.2020.№ 99/2020/345835100			
Кадастровый номер:		47:23:0000000:50761	

Номер точки	Координаты, м		Описание закрепления на местности	Средняя квадратическая погрешность определения координат характерных точек границы части земельного участка, м
	X	Y		
1	2	3	4	5
241	52707.58	96342.29	данные отсутствуют	данные отсутствуют
242	52107.83	95478	данные отсутствуют	данные отсутствуют
242	52107.83	95478	данные отсутствуют	данные отсутствуют
243	52094.67	95488.01	данные отсутствуют	данные отсутствуют
244	52102.23	95498.99	данные отсутствуют	данные отсутствуют
245	52114.83	95487.58	данные отсутствуют	данные отсутствуют
246	51191.2	93646.7	данные отсутствуют	данные отсутствуют
246	51191.2	93646.7	данные отсутствуют	данные отсутствуют
247	51187.97	93635.31	данные отсутствуют	данные отсутствуют
248	51168.59	93637.77	данные отсутствуют	данные отсутствуют
249	51170.13	93642.88	данные отсутствуют	данные отсутствуют
250	51174.73	93658.16	данные отсутствуют	данные отсутствуют
251	51193.92	93655.72	данные отсутствуют	данные отсутствуют

Государственный регистратор		ФГИС ЕГРН
полное наименование должности	подпись	инициалы, фамилия

М.П.

Выписка из Единого государственного реестра недвижимости об объекте недвижимости
Сведения о частях земельного участка

Земельный участок				
(вид объекта недвижимости)				
Лист № __ Раздела 4.2		Всего листов раздела 4.2 : __		Всего разделов: __
Всего листов выписки: __				
02.09.2020.№ 99/2020/345835100				
Кадастровый номер:			47:23:0000000:50761	
Сведения о характерных точках границы части (частей) земельного участка				
Учетный номер части: 6				
Система координат: МСК 47 зона 2				
Зона №				
Номер точки	Координаты, м		Описание закрепления на местности	Средняя квадратическая погрешность определения координат характерных точек границы части земельного участка, м
	X	Y		
1	2	3	4	5
252	395606.64	2198263.39	данные отсутствуют	данные отсутствуют
252	395606.64	2198263.39	данные отсутствуют	данные отсутствуют
253	395604.04	2198260.01	данные отсутствуют	данные отсутствуют
254	395600.9	2198261.01	данные отсутствуют	0.1
255	395584.93	2198266.2	данные отсутствуют	данные отсутствуют
256	395587.52	2198269.57	данные отсутствуют	данные отсутствуют
257	395602.12	2198264.83	данные отсутствуют	0.1

Государственный регистратор		ФГИС ЕГРН
полное наименование должности	подпись	инициалы, фамилия

М.П.

Выписка из Единого государственного реестра недвижимости об объекте недвижимости
Сведения о частях земельного участка

Земельный участок				
(вид объекта недвижимости)				
Лист № ___ Раздела 4.2		Всего листов раздела 4.2 : ___		Всего разделов: ___
Всего листов выписки: ___				
02.09.2020.№ 99/2020/345835100				
Кадастровый номер:			47:23:0000000:50761	
Сведения о характерных точках границы части (частей) земельного участка				
Учетный номер части: 7				
Система координат: МСК 47 зона 2				
Зона №				
Номер точки	Координаты, м		Описание закрепления на местности	Средняя квадратическая погрешность определения координат характерных точек границы части земельного участка, м
	X	Y		
1	2	3	4	5
24	396071.55	2198867.87	данные отсутствуют	данные отсутствуют
24	396071.55	2198867.87	данные отсутствуют	данные отсутствуют
258	396069.38	2198864.91	данные отсутствуют	данные отсутствуют
259	396069.94	2198870.53	данные отсутствуют	данные отсутствуют
260	396068.91	2198864.27	данные отсутствуют	данные отсутствуют
260	396068.91	2198864.27	данные отсутствуют	данные отсутствуют
261	396065.38	2198859.44	данные отсутствуют	данные отсутствуют
262	396053.94	2198867.6	данные отсутствуют	0.1
263	396049.99	2198870.27	данные отсутствуют	данные отсутствуют
264	396053.44	2198875.16	данные отсутствуют	данные отсутствуют
265	396057.36	2198872.53	данные отсутствуют	0.1

Государственный регистратор		ФГИС ЕГРН
полное наименование должности	подпись	инициалы, фамилия

М.П.

Выписка из Единого государственного реестра недвижимости об объекте недвижимости

Сведения о характеристиках объекта недвижимости

На основании запроса от 31.08.2020 г., поступившего на рассмотрение 31.08.2020 г., сообщаем, что согласно записям Единого государственного реестра недвижимости:

Земельный участок			
(вид объекта недвижимости)			
Лист № ___ Раздела 1	Всего листов раздела 1 : ___	Всего разделов: ___	Всего листов выписки: ___
31.08.2020 № 99/2020/345493512			
Кадастровый номер:		47:23:0000000:51540	

Номер кадастрового квартала:	47:23:0000000
Дата присвоения кадастрового номера:	26.06.2020
Ранее присвоенный государственный учетный номер:	данные отсутствуют
Адрес:	Ленинградская область, Гатчинский район, д. Черново
Площадь:	10645 +/- 36 кв. м
Кадастровая стоимость, руб.:	данные отсутствуют
Кадастровые номера расположенных в пределах земельного участка объектов недвижимости:	данные отсутствуют
Кадастровые номера объектов недвижимости, из которых образован объект недвижимости:	данные отсутствуют
Кадастровые номера образованных объектов недвижимости:	данные отсутствуют
Сведения о включении объекта недвижимости в состав предприятия как имущественного комплекса:	

Государственный регистратор		ФГИС ЕГРН
полное наименование должности	подпись	инициалы, фамилия

М.П.

Выписка из Единого государственного реестра недвижимости об объекте недвижимости

Сведения о характеристиках объекта недвижимости

Земельный участок			
(вид объекта недвижимости)			
Лист № ___ Раздела 1	Всего листов раздела 1 : ___	Всего разделов: ___	Всего листов выписки: ___
31.08.2020 № 99/2020/345493512			
Кадастровый номер:		47:23:0000000:51540	

Категория земель:	Категория не установлена
Виды разрешенного использования:	трубопроводный транспорт
Сведения о кадастровом инженере:	Валиева Изольда Расульевна №47-16-0922
Сведения о лесах, водных объектах и об иных природных объектах, расположенных в пределах земельного участка:	данные отсутствуют
Сведения о том, что земельный участок полностью или частично расположен в границах зоны с особыми условиями использования территории или территории объекта культурного наследия	данные отсутствуют
Сведения о том, что земельный участок расположен в границах особой экономической зоны, территории опережающего социально-экономического развития, зоны территориального развития в Российской Федерации, игровой зоны:	данные отсутствуют
Сведения о том, что земельный участок расположен в границах особо охраняемой природной территории, охотничьих угодий, лесничеств, лесопарков:	данные отсутствуют
Сведения о результатах проведения государственного земельного надзора:	данные отсутствуют
Сведения о расположении земельного участка в границах территории, в отношении которой утвержден проект межевания территории:	данные отсутствуют

Государственный регистратор		ФГИС ЕГРН
полное наименование должности	подпись	инициалы, фамилия

М.П.

Выписка из Единого государственного реестра недвижимости об объекте недвижимости
Сведения о характеристиках объекта недвижимости

Земельный участок			
(вид объекта недвижимости)			
Лист № ___ Раздела 1	Всего листов раздела 1 : ___	Всего разделов: ___	Всего листов выписки: ___
31.08.2020 № 99/2020/345493512			
Кадастровый номер:		47:23:0000000:51540	

Условный номер земельного участка:	данные отсутствуют
Сведения о принятии акта и (или) заключении договора, предусматривающих предоставление в соответствии с земельным законодательством исполнительным органом государственной власти или органом местного самоуправления находящегося в государственной или муниципальной собственности земельного участка для строительства наемного дома социального использования или наемного дома коммерческого использования:	данные отсутствуют
Сведения о том, что земельный участок или земельные участки образованы на основании решения об изъятии земельного участка и (или) расположенного на нем объекта недвижимости для государственных или муниципальных нужд:	данные отсутствуют
Сведения о том, что земельный участок образован из земель или земельного участка, государственная собственность на которые не разграничена:	данные отсутствуют
Сведения о наличии земельного спора о местоположении границ земельных участков:	данные отсутствуют
Статус записи об объекте недвижимости:	Сведения об объекте недвижимости имеют статус "актуальные"
Особые отметки:	Граница земельного участка состоит из 5 контуров. Для данного земельного участка обеспечен доступ посредством земельного участка (земельных участков) с кадастровым номером (кадастровыми номерами) 47:23:0000000:4250. Сведения необходимые для заполнения раздела 2 отсутствуют.
Получатель выписки:	Лисенкова Анастасия Сергеевна

Государственный регистратор		ФГИС ЕГРН
полное наименование должности	подпись	инициалы, фамилия

М.П.

Выписка из Единого государственного реестра недвижимости об объекте недвижимости
Сведения о зарегистрированных правах

Государственный регистратор		ФГИС ЕГРН
полное наименование должности	подпись	инициалы, фамилия

М.П.

Выписка из Единого государственного реестра недвижимости об объекте недвижимости
Описание местоположения земельного участка

Земельный участок			
(вид объекта недвижимости)			
Лист № ____ Раздела 3	Всего листов раздела 3 : ____	Всего разделов: ____	Всего листов выписки: ____
31.08.2020 № 99/2020/345493512			
Кадастровый номер:		47:23:0000000:51540	

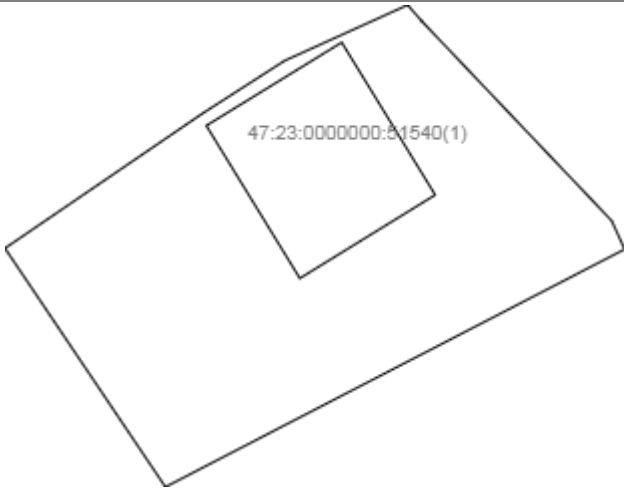
План (чертеж, схема) земельного участка			
Масштаб 1: данные отсутствуют	Условные обозначения:		

Государственный регистратор		ФГИС ЕГРН
полное наименование должности	подпись	инициалы, фамилия

М.П.

Выписка из Единого государственного реестра недвижимости об объекте недвижимости
Описание местоположения земельного участка

Земельный участок			
(вид объекта недвижимости)			
Лист № ___ Раздела 3	Всего листов раздела 3 : ___	Всего разделов: ___	Всего листов выписки: ___
31.08.2020 № 99/2020/345493512			
Кадастровый номер:		47:23:0000000:51540	

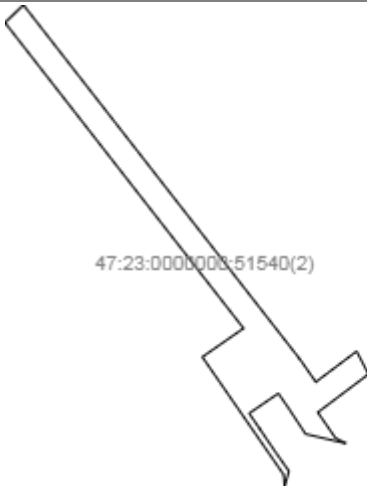
План (чертеж, схема) земельного участка			
			
Масштаб 1: данные отсутствуют	Условные обозначения:		

Государственный регистратор		ФГИС ЕГРН
полное наименование должности	подпись	инициалы, фамилия

М.П.

Выписка из Единого государственного реестра недвижимости об объекте недвижимости
Описание местоположения земельного участка

Земельный участок			
(вид объекта недвижимости)			
Лист № __ Раздела 3	Всего листов раздела 3 : __	Всего разделов: __	Всего листов выписки: __
31.08.2020 № 99/2020/345493512			
Кадастровый номер:		47:23:0000000:51540	

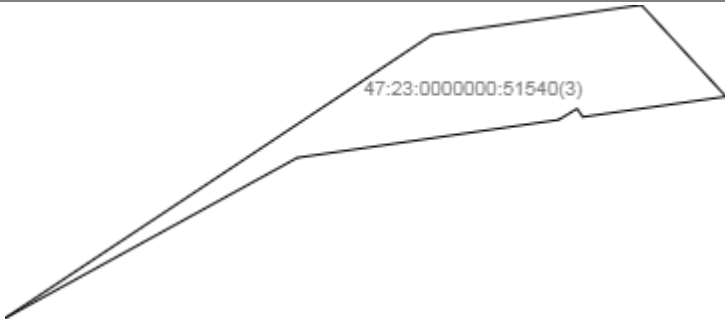
План (чертеж, схема) земельного участка			
 <p>47:23:0000000:51540(2)</p>			
Масштаб 1: данные отсутствуют	Условные обозначения:		

Государственный регистратор		ФГИС ЕГРН
полное наименование должности	подпись	инициалы, фамилия

М.П.

Выписка из Единого государственного реестра недвижимости об объекте недвижимости
Описание местоположения земельного участка

Земельный участок			
(вид объекта недвижимости)			
Лист № ___ Раздела 3	Всего листов раздела 3 : ___	Всего разделов: ___	Всего листов выписки: ___
31.08.2020 № 99/2020/345493512			
Кадастровый номер:		47:23:0000000:51540	

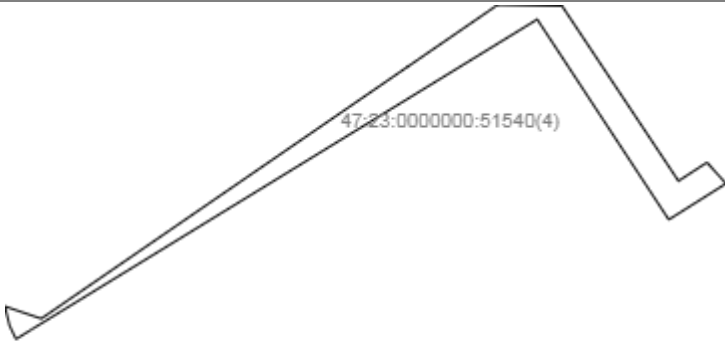
План (чертеж, схема) земельного участка			
			
Масштаб 1: данные отсутствуют	Условные обозначения:		

Государственный регистратор		ФГИС ЕГРН
полное наименование должности	подпись	инициалы, фамилия

М.П.

Выписка из Единого государственного реестра недвижимости об объекте недвижимости
Описание местоположения земельного участка

Земельный участок			
(вид объекта недвижимости)			
Лист № ___ Раздела 3	Всего листов раздела 3 : ___	Всего разделов: ___	Всего листов выписки: ___
31.08.2020 № 99/2020/345493512			
Кадастровый номер:		47:23:0000000:51540	

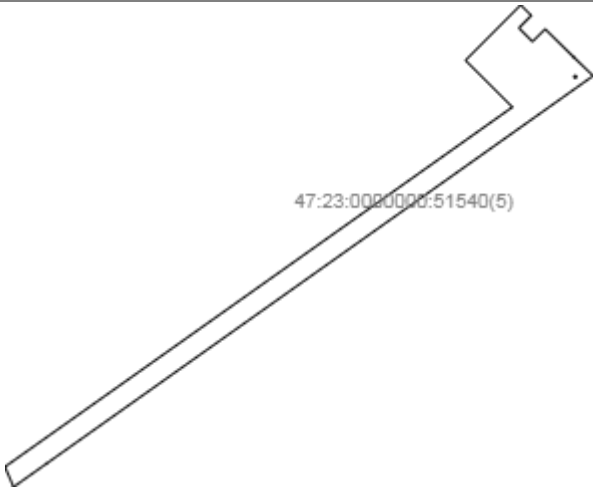
План (чертеж, схема) земельного участка			
			
Масштаб 1: данные отсутствуют	Условные обозначения:		

Государственный регистратор		ФГИС ЕГРН
полное наименование должности	подпись	инициалы, фамилия

М.П.

Выписка из Единого государственного реестра недвижимости об объекте недвижимости
Описание местоположения земельного участка

Земельный участок			
(вид объекта недвижимости)			
Лист № __ Раздела 3	Всего листов раздела 3 : __	Всего разделов: __	Всего листов выписки: __
31.08.2020 № 99/2020/345493512			
Кадастровый номер:		47:23:0000000:51540	

План (чертеж, схема) земельного участка			
			
Масштаб 1: данные отсутствуют	Условные обозначения:		

Государственный регистратор		ФГИС ЕГРН
полное наименование должности	подпись	инициалы, фамилия

М.П.

Выписка из Единого государственного реестра недвижимости об объекте недвижимости
Описание местоположения земельного участка

Земельный участок			
(вид объекта недвижимости)			
Лист № ___ Раздела 3.1	Всего листов раздела 3.1 : ___	Всего разделов: ___	Всего листов выписки: ___
31.08.2020 № 99/2020/345493512			
Кадастровый номер:		47:23:0000000:51540	

Описание местоположения границ земельного участка							
Номер п/п	Номер точки		Дирекционный угол	Горизонтальное проложение, м	Описание закрепления на местности	Кадастровые номера смежных участков	Сведения об адресах правообладателей смежных земельных участков
	начальная	конечная					
1	2	3	4	5	6	7	8
1	1	2	данные отсутствуют	данные отсутствуют	данные отсутствуют	данные отсутствуют	данные отсутствуют
2	1	2	данные отсутствуют	данные отсутствуют	данные отсутствуют	данные отсутствуют	данные отсутствуют
3	1	2	данные отсутствуют	данные отсутствуют	данные отсутствуют	данные отсутствуют	данные отсутствуют
4	1	2	данные отсутствуют	данные отсутствуют	данные отсутствуют	данные отсутствуют	данные отсутствуют
5	1	2	данные отсутствуют	данные отсутствуют	данные отсутствуют	данные отсутствуют	данные отсутствуют
6	1	2	данные отсутствуют	данные отсутствуют	данные отсутствуют	данные отсутствуют	данные отсутствуют
7	1	2	данные отсутствуют	данные отсутствуют	данные отсутствуют	данные отсутствуют	данные отсутствуют
8	2	3	данные отсутствуют	данные отсутствуют	данные отсутствуют	данные отсутствуют	данные отсутствуют
9	2	3	данные отсутствуют	данные отсутствуют	данные отсутствуют	данные отсутствуют	данные отсутствуют
10	2	3	данные отсутствуют	данные отсутствуют	данные отсутствуют	данные отсутствуют	данные отсутствуют
11	2	3	данные отсутствуют	данные отсутствуют	данные отсутствуют	данные отсутствуют	данные отсутствуют
12	2	3	данные отсутствуют	данные отсутствуют	данные отсутствуют	данные отсутствуют	данные отсутствуют
13	2	3	данные отсутствуют	данные отсутствуют	данные отсутствуют	данные отсутствуют	данные отсутствуют

14	2	3	данные отсутствуют	данные отсутствуют	данные отсутствуют	данные отсутствуют	данные отсутствуют
15	3	4	данные отсутствуют	данные отсутствуют	данные отсутствуют	данные отсутствуют	данные отсутствуют

Государственный регистратор		ФГИС ЕГРН
полное наименование должности	подпись	инициалы, фамилия

М.П.

Выписка из Единого государственного реестра недвижимости об объекте недвижимости
Описание местоположения земельного участка

Земельный участок			
(вид объекта недвижимости)			
Лист № __ Раздела 3.1	Всего листов раздела 3.1 : __	Всего разделов: __	Всего листов выписки: __
31.08.2020 № 99/2020/345493512			
Кадастровый номер:		47:23:0000000:51540	

Описание местоположения границ земельного участка							
Номер п/п	Номер точки		Дирекционный угол	Горизонтальное проложение, м	Описание закрепления на местности	Кадастровые номера смежных участков	Сведения об адресах правообладателей смежных земельных участков
	начальная	конечная					
1	2	3	4	5	6	7	8
16	3	4	данные отсутствуют	данные отсутствуют	данные отсутствуют	данные отсутствуют	данные отсутствуют
17	3	4	данные отсутствуют	данные отсутствуют	данные отсутствуют	данные отсутствуют	данные отсутствуют
18	3	4	данные отсутствуют	данные отсутствуют	данные отсутствуют	данные отсутствуют	данные отсутствуют
19	3	4	данные отсутствуют	данные отсутствуют	данные отсутствуют	данные отсутствуют	данные отсутствуют
20	3	4	данные отсутствуют	данные отсутствуют	данные отсутствуют	данные отсутствуют	данные отсутствуют
21	3	4	данные отсутствуют	данные отсутствуют	данные отсутствуют	данные отсутствуют	данные отсутствуют
22	4	5	данные отсутствуют	данные отсутствуют	данные отсутствуют	данные отсутствуют	данные отсутствуют
23	4	1	данные отсутствуют	данные отсутствуют	данные отсутствуют	данные отсутствуют	данные отсутствуют
24	4	5	данные отсутствуют	данные отсутствуют	данные отсутствуют	данные отсутствуют	данные отсутствуют
25	4	5	данные отсутствуют	данные отсутствуют	данные отсутствуют	данные отсутствуют	данные отсутствуют
26	4	5	данные отсутствуют	данные отсутствуют	данные отсутствуют	данные отсутствуют	данные отсутствуют
27	4	5	данные отсутствуют	данные отсутствуют	данные отсутствуют	данные отсутствуют	данные отсутствуют
28	4	1	данные	данные	данные отсутствуют	данные отсутствуют	данные отсутствуют

			отсутствуют	отсутствуют			
29	5	6	данные отсутствуют	данные отсутствуют	данные отсутствуют	данные отсутствуют	данные отсутствуют
30	5	6	данные отсутствуют	данные отсутствуют	данные отсутствуют	данные отсутствуют	данные отсутствуют

Государственный регистратор				ФГИС ЕГРН	
полное наименование должности		подпись		инициалы, фамилия	

М.П.

Выписка из Единого государственного реестра недвижимости об объекте недвижимости
Описание местоположения земельного участка

Земельный участок			
(вид объекта недвижимости)			
Лист № __ Раздела 3.1	Всего листов раздела 3.1 : __	Всего разделов: __	Всего листов выписки: __
31.08.2020 № 99/2020/345493512			
Кадастровый номер:		47:23:0000000:51540	

Описание местоположения границ земельного участка

Номер п/п	Номер точки		Дирекционный угол	Горизонтальное проложение, м	Описание закрепления на местности	Кадастровые номера смежных участков	Сведения об адресах правообладателей смежных земельных участков
	начальная	конечная					
1	2	3	4	5	6	7	8
31	5	6	данные отсутствуют	данные отсутствуют	данные отсутствуют	данные отсутствуют	данные отсутствуют
32	5	6	данные отсутствуют	данные отсутствуют	данные отсутствуют	данные отсутствуют	данные отсутствуют
33	5	6	данные отсутствуют	данные отсутствуют	данные отсутствуют	данные отсутствуют	данные отсутствуют
34	6	7	данные отсутствуют	данные отсутствуют	данные отсутствуют	данные отсутствуют	данные отсутствуют
35	6	7	данные отсутствуют	данные отсутствуют	данные отсутствуют	данные отсутствуют	данные отсутствуют
36	6	7	данные отсутствуют	данные отсутствуют	данные отсутствуют	данные отсутствуют	данные отсутствуют
37	6	7	данные отсутствуют	данные отсутствуют	данные отсутствуют	данные отсутствуют	данные отсутствуют
38	6	7	данные отсутствуют	данные отсутствуют	данные отсутствуют	данные отсутствуют	данные отсутствуют
39	7	8	данные отсутствуют	данные отсутствуют	данные отсутствуют	данные отсутствуют	данные отсутствуют
40	7	8	данные отсутствуют	данные отсутствуют	данные отсутствуют	данные отсутствуют	данные отсутствуют
41	7	8	данные отсутствуют	данные отсутствуют	данные отсутствуют	данные отсутствуют	данные отсутствуют
42	7	8	данные отсутствуют	данные отсутствуют	данные отсутствуют	данные отсутствуют	данные отсутствуют
43	7	8	данные	данные	данные отсутствуют	данные отсутствуют	данные отсутствуют

			отсутствуют	отсутствуют			
44	8	1	данные отсутствуют	данные отсутствуют	данные отсутствуют	данные отсутствуют	данные отсутствуют
45	8	9	данные отсутствуют	данные отсутствуют	данные отсутствуют	данные отсутствуют	данные отсутствуют

Государственный регистратор		ФГИС ЕГРН
полное наименование должности	подпись	инициалы, фамилия

М.П.

Выписка из Единого государственного реестра недвижимости об объекте недвижимости
Описание местоположения земельного участка

Земельный участок			
(вид объекта недвижимости)			
Лист № __ Раздела 3.1	Всего листов раздела 3.1 : __	Всего разделов: __	Всего листов выписки: __
31.08.2020.№ 99/2020/345493512			
Кадастровый номер:		47:23:0000000:51540	

Описание местоположения границ земельного участка							
Номер п/п	Номер точки		Дирекционный угол	Горизонтальное проложение, м	Описание закрепления на местности	Кадастровые номера смежных участков	Сведения об адресах правообладателей смежных земельных участков
	начальная	конечная					
1	2	3	4	5	6	7	8
46	8	1	данные отсутствуют	данные отсутствуют	данные отсутствуют	данные отсутствуют	данные отсутствуют
47	8	9	данные отсутствуют	данные отсутствуют	данные отсутствуют	данные отсутствуют	данные отсутствуют
48	8	9	данные отсутствуют	данные отсутствуют	данные отсутствуют	данные отсутствуют	данные отсутствуют
49	9	10	данные отсутствуют	данные отсутствуют	данные отсутствуют	данные отсутствуют	данные отсутствуют
50	9	10	данные отсутствуют	данные отсутствуют	данные отсутствуют	данные отсутствуют	данные отсутствуют
51	9	10	данные отсутствуют	данные отсутствуют	данные отсутствуют	данные отсутствуют	данные отсутствуют
52	10	11	данные отсутствуют	данные отсутствуют	данные отсутствуют	данные отсутствуют	данные отсутствуют
53	10	11	данные отсутствуют	данные отсутствуют	данные отсутствуют	данные отсутствуют	данные отсутствуют
54	10	11	данные отсутствуют	данные отсутствуют	данные отсутствуют	данные отсутствуют	данные отсутствуют
55	11	12	данные отсутствуют	данные отсутствуют	данные отсутствуют	данные отсутствуют	данные отсутствуют
56	11	12	данные отсутствуют	данные отсутствуют	данные отсутствуют	данные отсутствуют	данные отсутствуют
57	11	12	данные отсутствуют	данные отсутствуют	данные отсутствуют	данные отсутствуют	данные отсутствуют
58	12	13	данные	данные	данные отсутствуют	данные отсутствуют	данные отсутствуют

			отсутствуют	отсутствуют			
59	12	13	данные отсутствуют	данные отсутствуют	данные отсутствуют	данные отсутствуют	данные отсутствуют
60	12	1	данные отсутствуют	данные отсутствуют	данные отсутствуют	данные отсутствуют	данные отсутствуют

Государственный регистратор		ФГИС ЕГРН
полное наименование должности	подпись	инициалы, фамилия

М.П.

Выписка из Единого государственного реестра недвижимости об объекте недвижимости
Описание местоположения земельного участка

Земельный участок			
(вид объекта недвижимости)			
Лист № ___ Раздела 3.1	Всего листов раздела 3.1 : ___	Всего разделов: ___	Всего листов выписки: ___
31.08.2020 № 99/2020/345493512			
Кадастровый номер:		47:23:0000000:51540	

Описание местоположения границ земельного участка							
Номер п/п	Номер точки		Дирекционный угол	Горизонтальное проложение, м	Описание закрепления на местности	Кадастровые номера смежных участков	Сведения об адресах правообладателей смежных земельных участков
	начальная	конечная					
1	2	3	4	5	6	7	8
61	13	14	данные отсутствуют	данные отсутствуют	данные отсутствуют	данные отсутствуют	данные отсутствуют
62	13	1	данные отсутствуют	данные отсутствуют	данные отсутствуют	данные отсутствуют	данные отсутствуют
63	14	15	данные отсутствуют	данные отсутствуют	данные отсутствуют	данные отсутствуют	данные отсутствуют
64	15	16	данные отсутствуют	данные отсутствуют	данные отсутствуют	данные отсутствуют	данные отсутствуют
65	16	17	данные отсутствуют	данные отсутствуют	данные отсутствуют	данные отсутствуют	данные отсутствуют
66	17	18	данные отсутствуют	данные отсутствуют	данные отсутствуют	данные отсутствуют	данные отсутствуют
67	18	19	данные отсутствуют	данные отсутствуют	данные отсутствуют	данные отсутствуют	данные отсутствуют
68	19	20	данные отсутствуют	данные отсутствуют	данные отсутствуют	данные отсутствуют	данные отсутствуют
69	20	21	данные отсутствуют	данные отсутствуют	данные отсутствуют	данные отсутствуют	данные отсутствуют
70	21	1	данные отсутствуют	данные отсутствуют	данные отсутствуют	данные отсутствуют	данные отсутствуют

Государственный регистратор		ФГИС ЕГРН
полное наименование должности	подпись	инициалы, фамилия

М.П.

Выписка из Единого государственного реестра недвижимости об объекте недвижимости
Описание местоположения земельного участка

Земельный участок			
(вид объекта недвижимости)			
Лист № ____ Раздела 3.2	Всего листов раздела 3.2: ____	Всего разделов: ____	Всего листов выписки: ____
31.08.2020 № 99/2020/345493512			
Кадастровый номер:		47:23:0000000:51540	

Сведения о характерных точках границы земельного участка				
Система координат				
Зона №				
Номер точки	Координаты		Описание закрепления на местности	Средняя квадратическая погрешность определения координат характерных точек границ земельного участка, м
	X	Y		
1	2	3	4	5
1	394604.33	2195167.56	Закрепление отсутствует	0.1
2	394602.9	2195168.21	Закрепление отсутствует	0.1
3	394590.96	2195145.08	Закрепление отсутствует	0.1
4	394602.95	2195137	Закрепление отсутствует	0.1
5	394609.71	2195146.93	Закрепление отсутствует	0.1
6	394612.37	2195151.08	Закрепление отсутствует	0.1
7	394615.17	2195157.28	Закрепление отсутствует	0.1
8	394614.35	2195158	Закрепление отсутствует	0.1
9	394613.29	2195153.96	Закрепление отсутствует	0.1
10	394605.63	2195158.67	Закрепление отсутствует	0.1
11	394601.44	2195151.85	Закрепление отсутствует	0.1
12	394609.11	2195147.14	Закрепление отсутствует	0.1
13	394328.73	2195901.12	Закрепление отсутствует	0.1
14	394313.73	2195881.16	Закрепление отсутствует	0.1
15	394303.7	2195888.11	Закрепление отсутствует	0.1

Государственный регистратор		ФГИС ЕГРН
полное наименование должности	подпись	инициалы, фамилия

М.П.

Выписка из Единого государственного реестра недвижимости об объекте недвижимости
Описание местоположения земельного участка

Земельный участок			
(вид объекта недвижимости)			
Лист № ___ Раздела 3.2	Всего листов раздела 3.2 : ___	Всего разделов: ___	Всего листов выписки: ___
31.08.2020 № 99/2020/345493512			
Кадастровый номер:		47:23:0000000:51540	

Сведения о характерных точках границы земельного участка				
Система координат				
Зона №				
Номер точки	Координаты		Описание закрепления на местности	Средняя квадратическая погрешность определения координат характерных точек границ земельного участка, м
	X	Y		
1	2	3	4	5
16	394301.55	2195892.24	Закрепление отсутствует	0.1
17	394305.25	2195876.35	Закрепление отсутствует	0.1
18	394315.38	2195869.64	Закрепление отсутствует	0.1
19	394321.19	2195865.65	Закрепление отсутствует	0.1
20	394313.34	2195854.15	Закрепление отсутствует	0.1
21	394307.53	2195858.13	Закрепление отсутствует	0.1
22	394297.6	2195864.89	Закрепление отсутствует	0.1
23	394290.69	2195869.8	Закрепление отсутствует	0.1
24	394284.45	2195868.06	Закрепление отсутствует	0.1
25	394289.23	2195867.75	Закрепление отсутствует	0.1
26	394318.76	2195847.31	Закрепление отсутствует	0.1
27	394335.48	2195835.71	Закрепление отсутствует	0.1
28	394346.74	2195851.93	Закрепление отсутствует	0.1
29	394466.75	2195758.02	Закрепление отсутствует	0.1
30	394473.68	2195765.29	Закрепление отсутствует	0.1

Государственный регистратор		ФГИС ЕГРН
полное наименование должности	подпись	инициалы, фамилия

М.П.

Выписка из Единого государственного реестра недвижимости об объекте недвижимости
Описание местоположения земельного участка

Земельный участок			
(вид объекта недвижимости)			
Лист № __ Раздела 3.2	Всего листов раздела 3.2 : __	Всего разделов: __	Всего листов выписки: __
31.08.2020 № 99/2020/345493512			
Кадастровый номер:		47:23:0000000:51540	

Сведения о характерных точках границы земельного участка				
Система координат				
Зона №				
Номер точки	Координаты		Описание закрепления на местности	Средняя квадратическая погрешность определения координат характерных точек границ земельного участка, м
	X	Y		
1	2	3	4	5
31	394334.68	2195874.06	Закрепление отсутствует	0.1
32	394325.66	2195880.39	Закрепление отсутствует	0.1
33	394337.71	2195896.45	Закрепление отсутствует	0.1
34	394595.13	2195567.22	Закрепление отсутствует	0.1
35	394622.79	2195609.01	Закрепление отсутствует	0.1
36	394625.71	2195629.52	Закрепление отсутствует	0.1
37	394616.77	2195637.8	Закрепление отсутствует	0.1
38	394614.78	2195623.78	Закрепление отсутствует	0.1
39	394615.59	2195623.22	Закрепление отсутствует	0.1
40	394614.5	2195621.43	Закрепление отсутствует	0.1
41	394610.8	2195595.84	Закрепление отсутствует	0.1
42	394616.39	2195175.8	Закрепление отсутствует	0.1
43	394612.03	2195188.76	Закрепление отсутствует	0.1
44	394701.62	2195319.43	Закрепление отсутствует	0.1
45	394723.78	2195351.75	Закрепление отсутствует	0.1

Государственный регистратор		ФГИС ЕГРН
полное наименование должности	подпись	инициалы, фамилия

М.П.

Выписка из Единого государственного реестра недвижимости об объекте недвижимости
Описание местоположения земельного участка

Земельный участок			
<small>(вид объекта недвижимости)</small>			
Лист № ___ Раздела 3.2	Всего листов раздела 3.2 : ___	Всего разделов: ___	Всего листов выписки: ___
31.08.2020 № 99/2020/345493512			
Кадастровый номер:		47:23:0000000:51540	

Сведения о характерных точках границы земельного участка				
Система координат				
Зона №				
Номер точки	Координаты		Описание закрепления на местности	Средняя квадратическая погрешность определения координат характерных точек границ земельного участка, м
	X	Y		
1	2	3	4	5
46	394723.46	2195374.8	Закрепление отсутствует	0.1
47	394661.07	2195416.41	Закрепление отсутствует	0.1
48	394667.68	2195426.6	Закрепление отсутствует	0.1
49	394660.15	2195433.39	Закрепление отсутствует	0.1
50	394647.3	2195412.96	Закрепление отсутствует	0.1
51	394718.66	2195365.96	Закрепление отсутствует	0.1
52	394608.24	2195185.41	Закрепление отсутствует	0.1
53	394604.71	2195179.74	Закрепление отсутствует	0.1
54	394609.52	2195177.44	Закрепление отсутствует	0.1
55	394677.38	2194648.63	Закрепление отсутствует	0.1
56	394686.79	2194644.63	Закрепление отсутствует	0.1
57	394854.65	2194882.08	Закрепление отсутствует	0.1
58	394876.46	2194860.11	Закрепление отсутствует	0.1
59	394902.31	2194885.95	Закрепление отсутствует	0.1
60	394897.41	2194890.94	Закрепление отсутствует	0.1

Государственный регистратор		ФГИС ЕГРН
полное наименование должности	подпись	инициалы, фамилия

М.П.

Выписка из Единого государственного реестра недвижимости об объекте недвижимости
Описание местоположения земельного участка

Земельный участок			
(вид объекта недвижимости)			
Лист № ___ Раздела 3.2	Всего листов раздела 3.2 : ___	Всего разделов: ___	Всего листов выписки: ___
31.08.2020 № 99/2020/345493512			
Кадастровый номер:		47:23:0000000:51540	

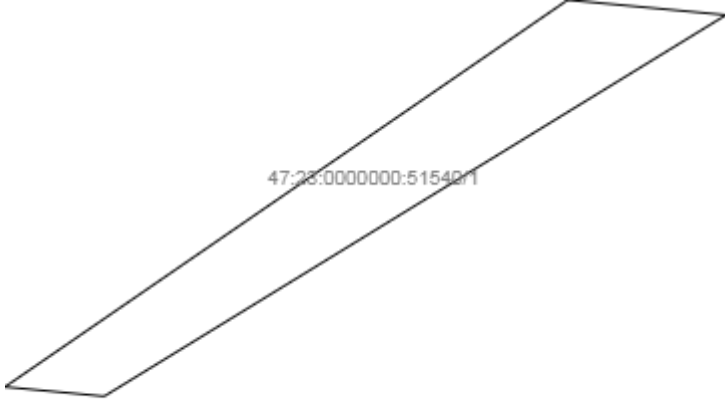
Сведения о характерных точках границы земельного участка				
Система координат				
Зона №				
Номер точки	Координаты		Описание закрепления на местности	Средняя квадратическая погрешность определения координат характерных точек границ земельного участка, м
	X	Y		
1	2	3	4	5
61	394891.56	2194885.12	Закрепление отсутствует	0.1
62	394885.2	2194891.49	Закрепление отсутствует	0.1
63	394891.06	2194897.43	Закрепление отсутствует	0.1
64	394877.99	2194910.76	Закрепление отсутствует	0.1
65	394869.24	2194919.86	Закрепление отсутствует	0.1
66	394688.49	2194664.36	Закрепление отсутствует	0.1
67	394869.5	2194911.49	Закрепление отсутствует	0.1
68	394868.79	2194910.79	Закрепление отсутствует	0.1
69	394868.08	2194911.51	Закрепление отсутствует	0.1
70	394868.8	2194912.2	Закрепление отсутствует	0.1

Государственный регистратор		ФГИС ЕГРН
полное наименование должности	подпись	инициалы, фамилия

М.П.

Выписка из Единого государственного реестра недвижимости об объекте недвижимости
Сведения о частях земельного участка

Земельный участок			
(вид объекта недвижимости)			
Лист № ____ Раздела 4	Всего листов раздела 4 : ____	Всего разделов: ____	Всего листов выписки: ____
31.08.2020 № 99/2020/345493512			
Кадастровый номер:		47:23:0000000:51540	

План (чертеж, схема) части земельного участка	Учетный номер части: 47:23:0000000:51540/1
	
Масштаб 1: данные отсутствуют	Условные обозначения:

Государственный регистратор		ФГИС ЕГРН
полное наименование должности	подпись	инициалы, фамилия

М.П.

Выписка из Единого государственного реестра недвижимости об объекте недвижимости
Сведения о частях земельного участка

Земельный участок			
(вид объекта недвижимости)			
Лист № ___ Раздела 4.1	Всего листов раздела 4.1 : ___	Всего разделов: ___	Всего листов выписки: ___
31.08.2020 № 99/2020/345493512			
Кадастровый номер:		47:23:0000000:51540	

Учетный номер части	Площадь (м ²)	Содержание ограничения в использовании или ограничения права на объект недвижимости или обременения объекта недвижимости
1	2	3
1	131	Ограничения прав на земельный участок, предусмотренные статьей 56 Земельного кодекса Российской Федерации, 47.23.2.123, Карта (план) охранной зоны объекта электросетевого хозяйства № 562/2015 от 03.11.2015

Государственный регистратор		ФГИС ЕГРН
полное наименование должности	подпись	инициалы, фамилия

М.П.

Выписка из Единого государственного реестра недвижимости об объекте недвижимости
Сведения о частях земельного участка

Земельный участок				
(вид объекта недвижимости)				
Лист № __ Раздела 4.2		Всего листов раздела 4.2 : __		Всего разделов: __
Всего листов выписки: __				
31.08.2020.№ 99/2020/345493512				
Кадастровый номер:			47:23:0000000:51540	
Сведения о характерных точках границы части (частей) земельного участка				
Учетный номер части: 1				
Система координат: МСК 47 зона 2				
Зона №				
Номер точки	Координаты, м		Описание закрепления на местности	Средняя квадратическая погрешность определения координат характерных точек границы части земельного участка, м
	X	Y		
1	2	3	4	5
71	394627.08	2195210.71	данные отсутствуют	данные отсутствуют
71	394627.08	2195210.71	данные отсутствуют	данные отсутствуют
72	394626.63	2195215.48	данные отсутствуют	данные отсутствуют
73	394644.91	2195245.37	данные отсутствуют	данные отсутствуют
74	394645.63	2195237.76	данные отсутствуют	данные отсутствуют
Государственный регистратор			ФГИС ЕГРН	
полное наименование должности			подпись	
			инициалы, фамилия	

М.П.

Выписка из Единого государственного реестра недвижимости об объекте недвижимости

Сведения о характеристиках объекта недвижимости

На основании запроса от 01.09.2020 г., поступившего на рассмотрение 01.09.2020 г., сообщаем, что согласно записям Единого государственного реестра недвижимости:

Земельный участок			
(вид объекта недвижимости)			
Лист № ___ Раздела 1	Всего листов раздела 1 : ___	Всего разделов: ___	Всего листов выписки: ___
01.09.2020 № 99/2020/345646897			
Кадастровый номер:		47:23:0209001:360	

Номер кадастрового квартала:	47:23:0209001
Дата присвоения кадастрового номера:	06.05.2020
Ранее присвоенный государственный учетный номер:	данные отсутствуют
Адрес:	Российская Федерация, Ленинградская область, Гатчинский муниципальный район, Пудостьское сельское поселение
Площадь:	72 +/- 3 кв. м
Кадастровая стоимость, руб.:	данные отсутствуют
Кадастровые номера расположенных в пределах земельного участка объектов недвижимости:	данные отсутствуют
Кадастровые номера объектов недвижимости, из которых образован объект недвижимости:	данные отсутствуют
Кадастровые номера образованных объектов недвижимости:	данные отсутствуют
Сведения о включении объекта недвижимости в состав предприятия как имущественного комплекса:	

Государственный регистратор		ФГИС ЕГРН
полное наименование должности	подпись	инициалы, фамилия

М.П.

Выписка из Единого государственного реестра недвижимости об объекте недвижимости
Сведения о характеристиках объекта недвижимости

Земельный участок			
(вид объекта недвижимости)			
Лист № ___ Раздела 1	Всего листов раздела 1 : ___	Всего разделов: ___	Всего листов выписки: ___
01.09.2020.№ 99/2020/345646897			
Кадастровый номер:		47:23:0209001:360	

Категория земель:	Категория не установлена
Виды разрешенного использования:	трубопроводный транспорт
Сведения о кадастровом инженере:	Валиева Изольда Расульевна №47-16-0922, ООО "ЭкспертГаз"
Сведения о лесах, водных объектах и об иных природных объектах, расположенных в пределах земельного участка:	данные отсутствуют
Сведения о том, что земельный участок полностью или частично расположен в границах зоны с особыми условиями использования территории или территории объекта культурного наследия	данные отсутствуют
Сведения о том, что земельный участок расположен в границах особой экономической зоны, территории опережающего социально-экономического развития, зоны территориального развития в Российской Федерации, игровой зоны:	данные отсутствуют
Сведения о том, что земельный участок расположен в границах особо охраняемой природной территории, охотничьих угодий, лесничеств, лесопарков:	данные отсутствуют
Сведения о результатах проведения государственного земельного надзора:	данные отсутствуют
Сведения о расположении земельного участка в границах территории, в отношении которой утвержден проект межевания территории:	данные отсутствуют

Государственный регистратор		ФГИС ЕГРН
полное наименование должности	подпись	инициалы, фамилия

М.П.

Выписка из Единого государственного реестра недвижимости об объекте недвижимости
Сведения о характеристиках объекта недвижимости

Земельный участок			
(вид объекта недвижимости)			
Лист № ___ Раздела 1	Всего листов раздела 1 : ___	Всего разделов: ___	Всего листов выписки: ___
01.09.2020 № 99/2020/345646897			
Кадастровый номер:		47:23:0209001:360	

Условный номер земельного участка:	данные отсутствуют
Сведения о принятии акта и (или) заключении договора, предусматривающих предоставление в соответствии с земельным законодательством исполнительным органом государственной власти или органом местного самоуправления находящегося в государственной или муниципальной собственности земельного участка для строительства наемного дома социального использования или наемного дома коммерческого использования:	данные отсутствуют
Сведения о том, что земельный участок или земельные участки образованы на основании решения об изъятии земельного участка и (или) расположенного на нем объекта недвижимости для государственных или муниципальных нужд:	данные отсутствуют
Сведения о том, что земельный участок образован из земель или земельного участка, государственная собственность на которые не разграничена:	данные отсутствуют
Сведения о наличии земельного спора о местоположении границ земельных участков:	данные отсутствуют
Статус записи об объекте недвижимости:	Сведения об объекте недвижимости имеют статус "актуальные"
Особые отметки:	Сведения необходимые для заполнения раздела 2 отсутствуют. Сведения необходимые для заполнения раздела 4 отсутствуют.
Получатель выписки:	Лисенкова Анастасия Сергеевна

Государственный регистратор		ФГИС ЕГРН
полное наименование должности	подпись	инициалы, фамилия

М.П.

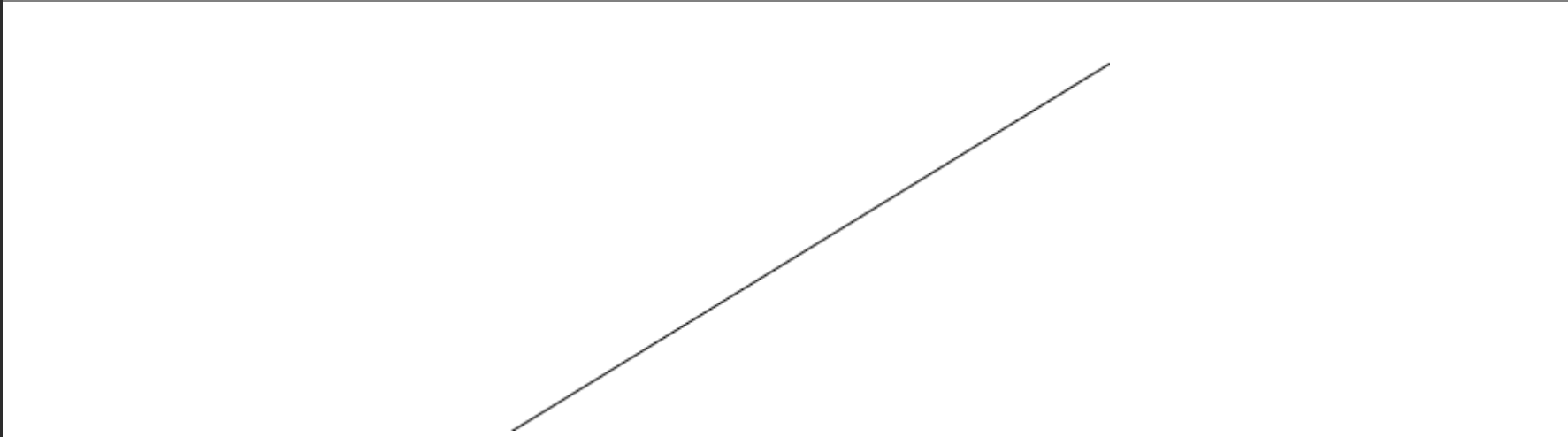
Выписка из Единого государственного реестра недвижимости об объекте недвижимости
Сведения о зарегистрированных правах

Государственный регистратор		ФГИС ЕГРН
полное наименование должности	подпись	инициалы, фамилия

М.П.

Выписка из Единого государственного реестра недвижимости об объекте недвижимости
Описание местоположения земельного участка

Земельный участок			
(вид объекта недвижимости)			
Лист № ___ Раздела 3	Всего листов раздела 3 : ___	Всего разделов: ___	Всего листов выписки: ___
01.09.2020 № 99/2020/345646897			
Кадастровый номер:		47:23:0209001:360	

План (чертеж, схема) земельного участка			
			
Масштаб 1: данные отсутствуют	Условные обозначения:		

Государственный регистратор		ФГИС ЕГРН
полное наименование должности	подпись	инициалы, фамилия

М.П.

Выписка из Единого государственного реестра недвижимости об объекте недвижимости
Описание местоположения земельного участка

Земельный участок			
(вид объекта недвижимости)			
Лист № ____ Раздела 3.1	Всего листов раздела 3.1 : ____	Всего разделов: ____	Всего листов выписки: ____
01.09.2020.№ 99/2020/345646897			
Кадастровый номер:		47:23:0209001:360	

Описание местоположения границ земельного участка							
Номер п/п	Номер точки		Дирекционный угол	Горизонтальное проложение, м	Описание закрепления на местности	Кадастровые номера смежных участков	Сведения об адресах правообладателей смежных земельных участков
	начальная	конечная					
1	2	3	4	5	6	7	8
1	1	2	данные отсутствуют	данные отсутствуют	данные отсутствуют	данные отсутствуют	данные отсутствуют
2	2	3	данные отсутствуют	данные отсутствуют	данные отсутствуют	данные отсутствуют	данные отсутствуют
3	3	4	данные отсутствуют	данные отсутствуют	данные отсутствуют	данные отсутствуют	данные отсутствуют
4	4	1	данные отсутствуют	данные отсутствуют	данные отсутствуют	данные отсутствуют	данные отсутствуют

Государственный регистратор		ФГИС ЕГРН
полное наименование должности	подпись	инициалы, фамилия

М.П.

Выписка из Единого государственного реестра недвижимости об объекте недвижимости
Описание местоположения земельного участка

Земельный участок			
(вид объекта недвижимости)			
Лист № ___ Раздела 3.2	Всего листов раздела 3.2 : ___	Всего разделов: ___	Всего листов выписки: ___
01.09.2020.№ 99/2020/345646897			
Кадастровый номер:		47:23:0209001:360	

Сведения о характерных точках границы земельного участка				
Система координат				
Зона №				
Номер точки	Координаты		Описание закрепления на местности	Средняя квадратическая погрешность определения координат характерных точек границ земельного участка, м
	X	Y		
1	2	3	4	5
1	394613.29	2195153.96	-	0.1
2	394605.63	2195158.67	-	0.1
3	394601.44	2195151.85	-	0.1
4	394609.11	2195147.14	-	0.1

Государственный регистратор		ФГИС ЕГРН
полное наименование должности	подпись	инициалы, фамилия

М.П.

Выписка из Единого государственного реестра недвижимости об объекте недвижимости

Сведения о характеристиках объекта недвижимости

На основании запроса от 02.09.2020 г., поступившего на рассмотрение 02.09.2020 г., сообщаем, что согласно записям Единого государственного реестра недвижимости:

Земельный участок			
(вид объекта недвижимости)			
Лист № ___ Раздела 1	Всего листов раздела 1 : ___	Всего разделов: ___	Всего листов выписки: ___
02.09.2020 № 99/2020/345827447			
Кадастровый номер:		47:23:0209002:30	

Номер кадастрового квартала:	47:23:0209002
Дата присвоения кадастрового номера:	09.08.1999
Ранее присвоенный государственный учетный номер:	данные отсутствуют
Адрес:	установлено относительно ориентира, расположенного в границах участка. Почтовый адрес ориентира: Ленинградская область, Гатчинский район, д. Черново, д.22
Площадь:	3089 кв. м
Кадастровая стоимость, руб.:	1408120.65
Кадастровые номера расположенных в пределах земельного участка объектов недвижимости:	данные отсутствуют
Кадастровые номера объектов недвижимости, из которых образован объект недвижимости:	данные отсутствуют
Кадастровые номера образованных объектов недвижимости:	данные отсутствуют
Сведения о включении объекта недвижимости в состав предприятия как имущественного комплекса:	

Государственный регистратор		ФГИС ЕГРН
полное наименование должности	подпись	инициалы, фамилия

М.П.

Выписка из Единого государственного реестра недвижимости об объекте недвижимости

Сведения о характеристиках объекта недвижимости

Земельный участок			
(вид объекта недвижимости)			
Лист № __ Раздела 1	Всего листов раздела 1 : __	Всего разделов: __	Всего листов выписки: __
02.09.2020.№ 99/2020/345827447			
Кадастровый номер:		47:23:0209002:30	

Категория земель:	Земли населённых пунктов
Виды разрешенного использования:	для ведения личного подсобного хозяйства
Сведения о кадастровом инженере:	данные отсутствуют
Сведения о лесах, водных объектах и об иных природных объектах, расположенных в пределах земельного участка:	данные отсутствуют
Сведения о том, что земельный участок полностью или частично расположен в границах зоны с особыми условиями использования территории или территории объекта культурного наследия	данные отсутствуют
Сведения о том, что земельный участок расположен в границах особой экономической зоны, территории опережающего социально-экономического развития, зоны территориального развития в Российской Федерации, игровой зоны:	данные отсутствуют
Сведения о том, что земельный участок расположен в границах особо охраняемой природной территории, охотничьих угодий, лесничеств, лесопарков:	данные отсутствуют
Сведения о результатах проведения государственного земельного надзора:	данные отсутствуют
Сведения о расположении земельного участка в границах территории, в отношении которой утвержден проект межевания территории:	данные отсутствуют

Государственный регистратор		ФГИС ЕГРН
полное наименование должности	подпись	инициалы, фамилия

М.П.

Выписка из Единого государственного реестра недвижимости об объекте недвижимости
Сведения о характеристиках объекта недвижимости

Земельный участок			
(вид объекта недвижимости)			
Лист № ___ Раздела 1	Всего листов раздела 1 : ___	Всего разделов: ___	Всего листов выписки: ___
02.09.2020 № 99/2020/345827447			
Кадастровый номер:		47:23:0209002:30	

Условный номер земельного участка:	данные отсутствуют
Сведения о принятии акта и (или) заключении договора, предусматривающих предоставление в соответствии с земельным законодательством исполнительным органом государственной власти или органом местного самоуправления находящегося в государственной или муниципальной собственности земельного участка для строительства наемного дома социального использования или наемного дома коммерческого использования:	данные отсутствуют
Сведения о том, что земельный участок или земельные участки образованы на основании решения об изъятии земельного участка и (или) расположенного на нем объекта недвижимости для государственных или муниципальных нужд:	данные отсутствуют
Сведения о том, что земельный участок образован из земель или земельного участка, государственная собственность на которые не разграничена:	данные отсутствуют
Сведения о наличии земельного спора о местоположении границ земельных участков:	данные отсутствуют
Статус записи об объекте недвижимости:	Сведения об объекте недвижимости имеют статус "актуальные, ранее учтенные"
Особые отметки:	Сведения о видах разрешенного использования имеют статус «Актуальные незасвидетельствованные». Право (ограничение права, обременение объекта недвижимости) зарегистрировано на данный объект недвижимости с видами разрешенного использования «Для размещения объектов жилищно-коммунального хозяйства». Сведения необходимые для заполнения раздела 3.1 отсутствуют.
Получатель выписки:	Лисенкова Анастасия Сергеевна

Государственный регистратор		ФГИС ЕГРН
полное наименование должности	подпись	инициалы, фамилия

М.П.

Выписка из Единого государственного реестра недвижимости об объекте недвижимости
Сведения о зарегистрированных правах

Земельный участок	
(вид объекта недвижимости)	
Лист № ____ Раздела 2	Всего листов раздела 2 : ____
Всего разделов: ____	
Всего листов выписки: ____	
02.09.2020.№ 99/2020/345827447	
Кадастровый номер:	47:23:0209002:30
1. Правообладатель (правообладатели):	1.1. Васильев Олег Владимирович
2. Вид, номер и дата государственной регистрации права:	2.1. Собственность, № 47-47-17/052/2011-210 от 13.05.2011
3. Ограничение прав и обременение объекта недвижимости:	не зарегистрировано
4. Договоры участия в долевом строительстве:	данные отсутствуют
5. Заявленные в судебном порядке права требования:	данные отсутствуют
6. Сведения о возражении в отношении зарегистрированного права:	данные отсутствуют
7. Сведения о наличии решения об изъятии объекта недвижимости для государственных и муниципальных нужд:	данные отсутствуют
8. Сведения о невозможности государственной регистрации без личного участия правообладателя или его законного представителя:	
9. Правоприращения и сведения о наличии поступивших, но не рассмотренных заявлений о проведении государственной регистрации права (перехода, прекращения права), ограничения права или обременения объекта недвижимости, сделки в отношении объекта недвижимости:	данные отсутствуют
10. Сведения об осуществлении государственной регистрации сделки, права, ограничения права без необходимого в силу закона согласия третьего лица, органа:	данные отсутствуют
11. Сведения о невозможности государственной регистрации перехода, прекращения, ограничения права на земельный участок из земель сельскохозяйственного назначения:	

Государственный регистратор		ФГИС ЕГРН
полное наименование должности	подпись	инициалы, фамилия

М.П.

Выписка из Единого государственного реестра недвижимости об объекте недвижимости
Описание местоположения земельного участка

Земельный участок			
(вид объекта недвижимости)			
Лист № ____ Раздела 3	Всего листов раздела 3 : ____	Всего разделов: ____	Всего листов выписки: ____
02.09.2020 № 99/2020/345827447			
Кадастровый номер:		47:23:0209002:30	


План (чертеж, схема) земельного участка			
			
Масштаб 1: данные отсутствуют	Условные обозначения:		

Государственный регистратор		ФГИС ЕГРН
полное наименование должности	подпись	инициалы, фамилия

М.П.

Выписка из Единого государственного реестра недвижимости об объекте недвижимости
Описание местоположения земельного участка

Земельный участок			
(вид объекта недвижимости)			
Лист № ___ Раздела 3	Всего листов раздела 3 : ___	Всего разделов: ___	Всего листов выписки: ___
02.09.2020 № 99/2020/345827447			
Кадастровый номер:		47:23:0209002:30	

План (чертеж, схема) земельного участка			
			
Масштаб 1: данные отсутствуют	Условные обозначения:		

Государственный регистратор		ФГИС ЕГРН
полное наименование должности	подпись	инициалы, фамилия

М.П.

Выписка из Единого государственного реестра недвижимости об объекте недвижимости
Описание местоположения земельного участка

Земельный участок			
(вид объекта недвижимости)			
Лист № ____ Раздела 3.2	Всего листов раздела 3.2: ____	Всего разделов: ____	Всего листов выписки: ____
02.09.2020 № 99/2020/345827447			
Кадастровый номер:		47:23:0209002:30	

Сведения о характерных точках границы земельного участка				
Система координат				
Зона №				
Номер точки	Координаты		Описание закрепления на местности	Средняя квадратическая погрешность определения координат характерных точек границ земельного участка, м
	X	Y		
1	2	3	4	5
1	393881.07	2195209.43	данные отсутствуют	данные отсутствуют
2	393894.73	2195203.27	данные отсутствуют	данные отсутствуют
3	393898.25	2195202.62	данные отсутствуют	данные отсутствуют
4	393904.38	2195200.96	данные отсутствуют	данные отсутствуют
5	393916.01	2195194.53	данные отсутствуют	данные отсутствуют
6	393917.54	2195193.35	данные отсутствуют	данные отсутствуют
7	393923.95	2195190.44	данные отсутствуют	данные отсутствуют
8	393929.81	2195188.02	данные отсутствуют	данные отсутствуют
9	393935.74	2195185.36	данные отсутствуют	данные отсутствуют
10	393951.25	2195178.19	данные отсутствуют	0.3
11	393958.65	2195189.33	данные отсутствуют	0.3
12	393974.46	2195195.27	данные отсутствуют	0.3
13	393989.3	2195193.34	данные отсутствуют	0.3
14	393993.37	2195201.2	данные отсутствуют	0.3
15	393932.36	2195228.79	данные отсутствуют	0.3

Государственный регистратор		ФГИС ЕГРН
полное наименование должности	подпись	инициалы, фамилия

М.П.

Выписка из Единого государственного реестра недвижимости об объекте недвижимости
Описание местоположения земельного участка

Земельный участок			
(вид объекта недвижимости)			
Лист № ___ Раздела 3.2	Всего листов раздела 3.2 : ___	Всего разделов: ___	Всего листов выписки: ___
02.09.2020.№ 99/2020/345827447			
Кадастровый номер:		47:23:0209002:30	

Сведения о характерных точках границы земельного участка				
Система координат				
Зона №				
Номер точки	Координаты		Описание закрепления на местности	Средняя квадратическая погрешность определения координат характерных точек границ земельного участка, м
	X	Y		
1	2	3	4	5
16	393927.83	2195221.26	данные отсутствуют	0.3
17	393924.39	2195222.73	данные отсутствуют	0.3
18	393891.69	2195237.97	данные отсутствуют	0.3

Государственный регистратор		ФГИС ЕГРН
полное наименование должности	подпись	инициалы, фамилия

М.П.

Выписка из Единого государственного реестра недвижимости об объекте недвижимости
Сведения о частях земельного участка

Земельный участок			
(вид объекта недвижимости)			
Лист № ____ Раздела 4	Всего листов раздела 4 : ____	Всего разделов: ____	Всего листов выписки: ____
02.09.2020 № 99/2020/345827447			
Кадастровый номер:		47:23:0209002:30	

План (чертеж, схема) части земельного участка	Учетный номер части: <u>47:23:0209002:30/1</u>
 <p>47:23:0209002:30/1</p>	
Масштаб 1: данные отсутствуют	Условные обозначения:

Государственный регистратор		ФГИС ЕГРН
полное наименование должности	подпись	инициалы, фамилия

М.П.

Выписка из Единого государственного реестра недвижимости об объекте недвижимости
Сведения о частях земельного участка

Земельный участок			
(вид объекта недвижимости)			
Лист № __ Раздела 4	Всего листов раздела 4 : __	Всего разделов: __	Всего листов выписки: __
02.09.2020 № 99/2020/345827447			
Кадастровый номер:		47:23:0209002:30	

План (чертеж, схема) части земельного участка	Учетный номер части: 47:23:0209002:30/2
	
Масштаб 1: данные отсутствуют	Условные обозначения:

Государственный регистратор		ФГИС ЕГРН
полное наименование должности	подпись	инициалы, фамилия

М.П.

Выписка из Единого государственного реестра недвижимости об объекте недвижимости
Сведения о частях земельного участка

Земельный участок			
(вид объекта недвижимости)			
Лист № ___ Раздела 4	Всего листов раздела 4 : ___	Всего разделов: ___	Всего листов выписки: ___
02.09.2020 № 99/2020/345827447			
Кадастровый номер:		47:23:0209002:30	

План (чертеж, схема) части земельного участка	Учетный номер части: 47:23:0209002:30/3
	
Масштаб 1: данные отсутствуют	Условные обозначения:

Государственный регистратор		ФГИС ЕГРН
полное наименование должности	подпись	инициалы, фамилия

М.П.

Выписка из Единого государственного реестра недвижимости об объекте недвижимости
Сведения о частях земельного участка

Земельный участок			
<small>(вид объекта недвижимости)</small>			
Лист № __ Раздела 4	Всего листов раздела 4 : __	Всего разделов: __	Всего листов выписки: __
02.09.2020 № 99/2020/345827447			
Кадастровый номер:		47:23:0209002:30	

План (чертеж, схема) части земельного участка	Учетный номер части: 47:23:0209002:30/4
	
Масштаб 1: данные отсутствуют	Условные обозначения:

Государственный регистратор		ФГИС ЕГРН
полное наименование должности	подпись	инициалы, фамилия

М.П.

Выписка из Единого государственного реестра недвижимости об объекте недвижимости
Сведения о частях земельного участка

Земельный участок			
(вид объекта недвижимости)			
Лист № __ Раздела 4	Всего листов раздела 4 : __	Всего разделов: __	Всего листов выписки: __
02.09.2020 № 99/2020/345827447			
Кадастровый номер:		47:23:0209002:30	

План (чертеж, схема) части земельного участка	Учетный номер части: 47:23:0209002:30/5
	
Масштаб 1: данные отсутствуют	Условные обозначения:

Государственный регистратор		ФГИС ЕГРН
полное наименование должности	подпись	инициалы, фамилия

М.П.

Выписка из Единого государственного реестра недвижимости об объекте недвижимости
Сведения о частях земельного участка

Земельный участок			
<small>(вид объекта недвижимости)</small>			
Лист № __ Раздела 4	Всего листов раздела 4 : __	Всего разделов: __	Всего листов выписки: __
02.09.2020 № 99/2020/345827447			
Кадастровый номер:		47:23:0209002:30	

План (чертеж, схема) части земельного участка	Учетный номер части: 47:23:0209002:30/6
	
Масштаб 1: данные отсутствуют	Условные обозначения:

Государственный регистратор		ФГИС ЕГРН
полное наименование должности	подпись	инициалы, фамилия

М.П.

Выписка из Единого государственного реестра недвижимости об объекте недвижимости
Сведения о частях земельного участка

Земельный участок			
<small>(вид объекта недвижимости)</small>			
Лист № ___ Раздела 4	Всего листов раздела 4 : ___	Всего разделов: ___	Всего листов выписки: ___
02.09.2020 № 99/2020/345827447			
Кадастровый номер:		47:23:0209002:30	

План (чертеж, схема) части земельного участка	Учетный номер части: <u>47:23:0209002:30/7</u>
	
Масштаб 1: данные отсутствуют	Условные обозначения:

Государственный регистратор		ФГИС ЕГРН
полное наименование должности	подпись	инициалы, фамилия

М.П.

Выписка из Единого государственного реестра недвижимости об объекте недвижимости
Сведения о частях земельного участка

Земельный участок			
(вид объекта недвижимости)			
Лист № ___ Раздела 4.1	Всего листов раздела 4.1 : ___	Всего разделов: ___	Всего листов выписки: ___
02.09.2020 № 99/2020/345827447			
Кадастровый номер:		47:23:0209002:30	

Учетный номер части	Площадь (м ²)	Содержание ограничения в использовании или ограничения права на объект недвижимости или обременения объекта недвижимости
1	2	3
1	82	Иные ограничения (обременения) прав, Временные. Дата истечения срока действия временного характера - 22.12.2015
2	59	Иные ограничения (обременения) прав, Временные. Дата истечения срока действия временного характера - 22.12.2015
3	17	Иные ограничения (обременения) прав, Временные. Дата истечения срока действия временного характера - 22.12.2015
4	16	Иные ограничения (обременения) прав, Временные. Дата истечения срока действия временного характера - 22.12.2015
5	5	Иные ограничения (обременения) прав, Временные. Дата истечения срока действия временного характера - 22.12.2015
6	1	Иные ограничения (обременения) прав, Временные. Дата истечения срока действия временного характера - 22.12.2015
7	25	Иные ограничения (обременения) прав, Временные. Дата истечения срока действия временного характера - 22.12.2015

Государственный регистратор		ФГИС ЕГРН
полное наименование должности	подпись	инициалы, фамилия

М.П.

Выписка из Единого государственного реестра недвижимости об объекте недвижимости
Сведения о частях земельного участка

Земельный участок				
(вид объекта недвижимости)				
Лист № __ Раздела 4.2		Всего листов раздела 4.2 : __		Всего разделов: __
Всего листов выписки: __				
02.09.2020.№ 99/2020/345827447				
Кадастровый номер:			47:23:0209002:30	
Сведения о характерных точках границы части (частей) земельного участка				
Учетный номер части: 1				
Система координат: МСК 47 зона 2				
Зона №				
Номер точки	Координаты, м		Описание закрепления на местности	Средняя квадратическая погрешность определения координат характерных точек границы части земельного участка, м
	X	Y		
1	2	3	4	5
19	393903.19	2195220.44	данные отсутствуют	0.3
19	393903.19	2195220.44	данные отсутствуют	0.3
20	393899.18	2195210.74	данные отсутствуют	0.3
21	393895.95	2195211.97	данные отсутствуют	0.3
22	393896.94	2195214.39	данные отсутствуют	0.3
23	393890.6	2195216.86	данные отсутствуют	0.3
24	393893.09	2195222.92	данные отсутствуют	0.3
25	393898.5	2195220.82	данные отсутствуют	0.3
26	393899.02	2195222.06	данные отсутствуют	0.3

Государственный регистратор		ФГИС ЕГРН
полное наименование должности	подпись	инициалы, фамилия

М.П.

Выписка из Единого государственного реестра недвижимости об объекте недвижимости
Сведения о частях земельного участка

Земельный участок				
(вид объекта недвижимости)				
Лист № __ Раздела 4.2		Всего листов раздела 4.2 : __		Всего разделов: __
Всего листов выписки: __				
02.09.2020.№ 99/2020/345827447				
Кадастровый номер:			47:23:0209002:30	
Сведения о характерных точках границы части (частей) земельного участка				
Учетный номер части: 2				
Система координат: МСК 47 зона 2				
Зона №				
Номер точки	Координаты, м		Описание закрепления на местности	Средняя квадратическая погрешность определения координат характерных точек границы части земельного участка, м
	X	Y		
1	2	3	4	5
27	393908.63	2195209.86	данные отсутствуют	0.3
27	393908.63	2195209.86	данные отсутствуют	0.3
28	393900.18	2195213.14	данные отсутствуют	0.3
29	393902.68	2195219.2	данные отсутствуют	0.3
30	393911.12	2195215.91	данные отсутствуют	0.3
Государственный регистратор			ФГИС ЕГРН	
полное наименование должности			подпись	
			инициалы, фамилия	

М.П.

Выписка из Единого государственного реестра недвижимости об объекте недвижимости
Сведения о частях земельного участка

Земельный участок				
(вид объекта недвижимости)				
Лист № ___ Раздела 4.2		Всего листов раздела 4.2 : ___		Всего разделов: ___
Всего листов выписки: ___				
02.09.2020.№ 99/2020/345827447				
Кадастровый номер:			47:23:0209002:30	
Сведения о характерных точках границы части (частей) земельного участка				
Учетный номер части: 3				
Система координат: МСК 47 зона 2				
Зона №				
Номер точки	Координаты, м		Описание закрепления на местности	Средняя квадратическая погрешность определения координат характерных точек границы части земельного участка, м
	X	Y		
1	2	3	4	5
27	393908.63	2195209.86	данные отсутствуют	0.3
31	393910.32	2195213.96	данные отсутствуют	0.3
31	393910.32	2195213.96	данные отсутствуют	0.3
32	393914.02	2195212.29	данные отсутствуют	0.3
33	393912.07	2195208.31	данные отсутствуют	0.3
Государственный регистратор			ФГИС ЕГРН	
полное наименование должности			подпись	
			инициалы, фамилия	

М.П.

Выписка из Единого государственного реестра недвижимости об объекте недвижимости
Сведения о частях земельного участка

Земельный участок				
(вид объекта недвижимости)				
Лист № ___ Раздела 4.2		Всего листов раздела 4.2 : ___		Всего разделов: ___
Всего листов выписки: ___				
02.09.2020.№ 99/2020/345827447				
Кадастровый номер:			47:23:0209002:30	
Сведения о характерных точках границы части (частей) земельного участка				
Учетный номер части: 4				
Система координат: МСК 47 зона 2				
Зона №				
Номер точки	Координаты, м		Описание закрепления на местности	Средняя квадратическая погрешность определения координат характерных точек границы части земельного участка, м
	X	Y		
1	2	3	4	5
34	393920.81	2195195.47	данные отсутствуют	0.3
34	393920.81	2195195.47	данные отсутствуют	0.3
35	393919.4	2195192.51	данные отсутствуют	0.3
36	393923.83	2195190.48	данные отсутствуют	0.3
37	393925.21	2195193.38	данные отсутствуют	0.3
Государственный регистратор			ФГИС ЕГРН	
полное наименование должности			подпись	
			инициалы, фамилия	

М.П.

Выписка из Единого государственного реестра недвижимости об объекте недвижимости
Сведения о частях земельного участка

Земельный участок				
(вид объекта недвижимости)				
Лист № ___ Раздела 4.2		Всего листов раздела 4.2 : ___		Всего разделов: ___
Всего листов выписки: ___				
02.09.2020.№ 99/2020/345827447				
Кадастровый номер:			47:23:0209002:30	
Сведения о характерных точках границы части (частей) земельного участка				
Учетный номер части: 5				
Система координат: МСК 47 зона 2				
Зона №				
Номер точки	Координаты, м		Описание закрепления на местности	Средняя квадратическая погрешность определения координат характерных точек границы части земельного участка, м
	X	Y		
1	2	3	4	5
34	393920.81	2195195.47	данные отсутствуют	0.3
34	393920.81	2195195.47	данные отсутствуют	0.3
35	393919.4	2195192.51	данные отсутствуют	0.3
38	393918.03	2195193.13	данные отсутствуют	0.3
39	393919.46	2195196.12	данные отсутствуют	0.3
Государственный регистратор			ФГИС ЕГРН	
полное наименование должности			подпись	
			инициалы, фамилия	

М.П.

Выписка из Единого государственного реестра недвижимости об объекте недвижимости
Сведения о частях земельного участка

Земельный участок					
(вид объекта недвижимости)					
Лист № __ Раздела 4.2		Всего листов раздела 4.2 : __		Всего разделов: __	Всего листов выписки: __
02.09.2020.№ 99/2020/345827447					
Кадастровый номер:			47:23:0209002:30		
Сведения о характерных точках границы части (частей) земельного участка					
Учетный номер части: 6					
Система координат: МСК 47 зона 2					
Зона №					
Номер точки	Координаты, м		Описание закрепления на местности	Средняя квадратическая погрешность определения координат характерных точек границы части земельного участка, м	
	X	Y			
1	2	3	4	5	
19	393903.19	2195220.44	данные отсутствуют	0.3	
29	393902.68	2195219.2	данные отсутствуют	0.3	
40	393903.6	2195218.84	данные отсутствуют	0.3	
40	393903.6	2195218.84	данные отсутствуют	0.3	
41	393904.12	2195220.08	данные отсутствуют	0.3	
Государственный регистратор			ФГИС ЕГРН		
полное наименование должности			подпись		
			инициалы, фамилия		

М.П.

Выписка из Единого государственного реестра недвижимости об объекте недвижимости
Сведения о частях земельного участка

Земельный участок				
(вид объекта недвижимости)				
Лист № __ Раздела 4.2		Всего листов раздела 4.2 : __		Всего разделов: __
Всего листов выписки: __		02.09.2020.№ 99/2020/345827447		
Кадастровый номер:			47:23:0209002:30	
Сведения о характерных точках границы части (частей) земельного участка				
Учетный номер части: 7				
Система координат: МСК 47 зона 2				
Зона №				
Номер точки	Координаты, м		Описание закрепления на местности	Средняя квадратическая погрешность определения координат характерных точек границы части земельного участка, м
	X	Y		
1	2	3	4	5
30	393911.12	2195215.91	данные отсутствуют	0.3
31	393910.32	2195213.96	данные отсутствуют	0.3
31	393910.32	2195213.96	данные отсутствуют	0.3
32	393914.02	2195212.29	данные отсутствуют	0.3
40	393903.6	2195218.84	данные отсутствуют	0.3
41	393904.12	2195220.08	данные отсутствуют	0.3
42	393915.43	2195215.69	данные отсутствуют	0.3
Государственный регистратор			ФГИС ЕГРН	
полное наименование должности			подпись	
			инициалы, фамилия	

М.П.

Выписка из Единого государственного реестра недвижимости об объекте недвижимости

Сведения о характеристиках объекта недвижимости

На основании запроса от 02.09.2020 г., поступившего на рассмотрение 02.09.2020 г., сообщаем, что согласно записям Единого государственного реестра недвижимости:

Земельный участок			
(вид объекта недвижимости)			
Лист № ___ Раздела 1	Всего листов раздела 1 : ___	Всего разделов: ___	Всего листов выписки: ___
02.09.2020 № 99/2020/345825984			
Кадастровый номер:		47:23:0209002:31	

Номер кадастрового квартала:	47:23:0209002
Дата присвоения кадастрового номера:	30.01.1995
Ранее присвоенный государственный учетный номер:	данные отсутствуют
Адрес:	Ленинградская область, Гатчинский район, д. Черново, д.23
Площадь:	1463 +/- 11 кв. м
Кадастровая стоимость, руб.:	666908.55
Кадастровые номера расположенных в пределах земельного участка объектов недвижимости:	данные отсутствуют
Кадастровые номера объектов недвижимости, из которых образован объект недвижимости:	данные отсутствуют
Кадастровые номера образованных объектов недвижимости:	данные отсутствуют
Сведения о включении объекта недвижимости в состав предприятия как имущественного комплекса:	

Государственный регистратор		ФГИС ЕГРН
полное наименование должности	подпись	инициалы, фамилия

М.П.

Выписка из Единого государственного реестра недвижимости об объекте недвижимости
Сведения о характеристиках объекта недвижимости

Земельный участок			
(вид объекта недвижимости)			
Лист № ___ Раздела 1	Всего листов раздела 1 : ___	Всего разделов: ___	Всего листов выписки: ___
02.09.2020.№ 99/2020/345825984			
Кадастровый номер:		47:23:0209002:31	

Категория земель:	Земли населённых пунктов
Виды разрешенного использования:	для ведения личного подсобного хозяйства
Сведения о кадастровом инженере:	Деминенко Наталия Леонидовна №, ООО "ГРПЗП"
Сведения о лесах, водных объектах и об иных природных объектах, расположенных в пределах земельного участка:	данные отсутствуют
Сведения о том, что земельный участок полностью или частично расположен в границах зоны с особыми условиями использования территории или территории объекта культурного наследия	данные отсутствуют
Сведения о том, что земельный участок расположен в границах особой экономической зоны, территории опережающего социально-экономического развития, зоны территориального развития в Российской Федерации, игровой зоны:	данные отсутствуют
Сведения о том, что земельный участок расположен в границах особо охраняемой природной территории, охотничьих угодий, лесничеств, лесопарков:	данные отсутствуют
Сведения о результатах проведения государственного земельного надзора:	данные отсутствуют
Сведения о расположении земельного участка в границах территории, в отношении которой утвержден проект межевания территории:	данные отсутствуют

Государственный регистратор		ФГИС ЕГРН
полное наименование должности	подпись	инициалы, фамилия

М.П.

Выписка из Единого государственного реестра недвижимости об объекте недвижимости
Сведения о характеристиках объекта недвижимости

Земельный участок			
(вид объекта недвижимости)			
Лист № ___ Раздела 1	Всего листов раздела 1 : ___	Всего разделов: ___	Всего листов выписки: ___
02.09.2020.№ 99/2020/345825984			
Кадастровый номер:		47:23:0209002:31	

Условный номер земельного участка:	данные отсутствуют
Сведения о принятии акта и (или) заключении договора, предусматривающих предоставление в соответствии с земельным законодательством исполнительным органом государственной власти или органом местного самоуправления находящегося в государственной или муниципальной собственности земельного участка для строительства наемного дома социального использования или наемного дома коммерческого использования:	данные отсутствуют
Сведения о том, что земельный участок или земельные участки образованы на основании решения об изъятии земельного участка и (или) расположенного на нем объекта недвижимости для государственных или муниципальных нужд:	данные отсутствуют
Сведения о том, что земельный участок образован из земель или земельного участка, государственная собственность на которые не разграничена:	данные отсутствуют
Сведения о наличии земельного спора о местоположении границ земельных участков:	данные отсутствуют
Статус записи об объекте недвижимости:	Сведения об объекте недвижимости имеют статус "актуальные, ранее учтенные"
Особые отметки:	Сведения необходимые для заполнения раздела 3.1 отсутствуют.
Получатель выписки:	Лисенкова Анастасия Сергеевна

Государственный регистратор		ФГИС ЕГРН
полное наименование должности	подпись	инициалы, фамилия

М.П.

Выписка из Единого государственного реестра недвижимости об объекте недвижимости
Сведения о зарегистрированных правах

Земельный участок	
(вид объекта недвижимости)	
Лист № ____ Раздела 2	Всего листов раздела 2 : ____
Всего разделов: ____	
Всего листов выписки: ____	
02.09.2020.№ 99/2020/345825984	
Кадастровый номер:	47:23:0209002:31
1. Правообладатель (правообладатели):	1.1. Павлова Нина Григорьевна
2. Вид, номер и дата государственной регистрации права:	2.1. Собственность, № 47-47-17/042/2011-116 от 24.05.2011
3. Ограничение прав и обременение объекта недвижимости:	не зарегистрировано
4. Договоры участия в долевом строительстве:	данные отсутствуют
5. Заявленные в судебном порядке права требования:	данные отсутствуют
6. Сведения о возражении в отношении зарегистрированного права:	данные отсутствуют
7. Сведения о наличии решения об изъятии объекта недвижимости для государственных и муниципальных нужд:	данные отсутствуют
8. Сведения о невозможности государственной регистрации без личного участия правообладателя или его законного представителя:	
9. Правоприращения и сведения о наличии поступивших, но не рассмотренных заявлений о проведении государственной регистрации права (перехода, прекращения права), ограничения права или обременения объекта недвижимости, сделки в отношении объекта недвижимости:	данные отсутствуют
10. Сведения об осуществлении государственной регистрации сделки, права, ограничения права без необходимого в силу закона согласия третьего лица, органа:	данные отсутствуют
11. Сведения о невозможности государственной регистрации перехода, прекращения, ограничения права на земельный участок из земель сельскохозяйственного назначения:	

Государственный регистратор		ФГИС ЕГРН
полное наименование должности	подпись	инициалы, фамилия

М.П.

Выписка из Единого государственного реестра недвижимости об объекте недвижимости
Описание местоположения земельного участка

Земельный участок			
(вид объекта недвижимости)			
Лист № ____ Раздела 3	Всего листов раздела 3 : ____	Всего разделов: ____	Всего листов выписки: ____
02.09.2020 № 99/2020/345825984			
Кадастровый номер:		47:23:0209002:31	


План (чертеж, схема) земельного участка			
			
Масштаб 1: данные отсутствуют	Условные обозначения:		

Государственный регистратор		ФГИС ЕГРН
полное наименование должности	подпись	инициалы, фамилия

М.П.

Выписка из Единого государственного реестра недвижимости об объекте недвижимости
Описание местоположения земельного участка

Земельный участок			
(вид объекта недвижимости)			
Лист № ___ Раздела 3	Всего листов раздела 3 : ___	Всего разделов: ___	Всего листов выписки: ___
02.09.2020 № 99/2020/345825984			
Кадастровый номер:		47:23:0209002:31	

План (чертеж, схема) земельного участка			
			
Масштаб 1: данные отсутствуют	Условные обозначения:		

Государственный регистратор		ФГИС ЕГРН
полное наименование должности	подпись	инициалы, фамилия

М.П.

Выписка из Единого государственного реестра недвижимости об объекте недвижимости
Описание местоположения земельного участка

Земельный участок			
(вид объекта недвижимости)			
Лист № ____ Раздела 3.2	Всего листов раздела 3.2 : ____	Всего разделов: ____	Всего листов выписки: ____
02.09.2020.№ 99/2020/345825984			
Кадастровый номер:		47:23:0209002:31	

Сведения о характерных точках границы земельного участка				
Система координат				
Зона №				
Номер точки	Координаты		Описание закрепления на местности	Средняя квадратическая погрешность определения координат характерных точек границ земельного участка, м
	X	Y		
1	2	3	4	5
1	393944.08	2195223.48	данные отсутствуют	данные отсутствуют
2	393951.54	2195239.53	данные отсутствуют	данные отсутствуют
3	393940.37	2195246.08	данные отсутствуют	данные отсутствуют
4	393919.03	2195258.61	данные отсутствуют	данные отсутствуют
5	393903.07	2195266.39	данные отсутствуют	данные отсутствуют
6	393891.69	2195237.97	данные отсутствуют	данные отсутствуют
7	393924.39	2195222.73	данные отсутствуют	данные отсутствуют
8	393927.83	2195221.26	данные отсутствуют	данные отсутствуют
9	393932.36	2195228.79	данные отсутствуют	данные отсутствуют

Государственный регистратор		ФГИС ЕГРН
полное наименование должности	подпись	инициалы, фамилия

М.П.

Выписка из Единого государственного реестра недвижимости об объекте недвижимости
Сведения о частях земельного участка

Земельный участок			
(вид объекта недвижимости)			
Лист № ____ Раздела 4	Всего листов раздела 4 : ____	Всего разделов: ____	Всего листов выписки: ____
02.09.2020 № 99/2020/345825984			
Кадастровый номер:		47:23:0209002:31	

План (чертеж, схема) части земельного участка	Учетный номер части: 47:23:0209002:31/1
	
Масштаб 1: данные отсутствуют	Условные обозначения:

Государственный регистратор		ФГИС ЕГРН
полное наименование должности	подпись	инициалы, фамилия

М.П.

Выписка из Единого государственного реестра недвижимости об объекте недвижимости
Сведения о частях земельного участка

Земельный участок			
(вид объекта недвижимости)			
Лист № __ Раздела 4	Всего листов раздела 4 : __	Всего разделов: __	Всего листов выписки: __
02.09.2020 № 99/2020/345825984			
Кадастровый номер:		47:23:0209002:31	

План (чертеж, схема) части земельного участка	Учетный номер части: 47:23:0209002:31/2
	
Масштаб 1: данные отсутствуют	Условные обозначения:

Государственный регистратор		ФГИС ЕГРН
полное наименование должности	подпись	инициалы, фамилия

М.П.

Выписка из Единого государственного реестра недвижимости об объекте недвижимости
Сведения о частях земельного участка

Земельный участок			
(вид объекта недвижимости)			
Лист № __ Раздела 4	Всего листов раздела 4 : __	Всего разделов: __	Всего листов выписки: __
02.09.2020 № 99/2020/345825984			
Кадастровый номер:		47:23:0209002:31	

План (чертеж, схема) части земельного участка	Учетный номер части: 47:23:0209002:31/3
	
Масштаб 1: данные отсутствуют	Условные обозначения:

Государственный регистратор		ФГИС ЕГРН
полное наименование должности	подпись	инициалы, фамилия

М.П.

Выписка из Единого государственного реестра недвижимости об объекте недвижимости
Сведения о частях земельного участка

Земельный участок			
<small>(вид объекта недвижимости)</small>			
Лист № __ Раздела 4	Всего листов раздела 4 : __	Всего разделов: __	Всего листов выписки: __
02.09.2020 № 99/2020/345825984			
Кадастровый номер:		47:23:0209002:31	

План (чертеж, схема) части земельного участка	Учетный номер части: 47:23:0209002:31/4
	
Масштаб 1: данные отсутствуют	Условные обозначения:

Государственный регистратор		ФГИС ЕГРН
полное наименование должности	подпись	инициалы, фамилия

М.П.

Выписка из Единого государственного реестра недвижимости об объекте недвижимости
Сведения о частях земельного участка

Земельный участок			
<small>(вид объекта недвижимости)</small>			
Лист № __ Раздела 4	Всего листов раздела 4 : __	Всего разделов: __	Всего листов выписки: __
02.09.2020 № 99/2020/345825984			
Кадастровый номер:		47:23:0209002:31	

План (чертеж, схема) части земельного участка	Учетный номер части: 47:23:0209002:31/5
	
Масштаб 1: данные отсутствуют	Условные обозначения:

Государственный регистратор		ФГИС ЕГРН
полное наименование должности	подпись	инициалы, фамилия

М.П.

Выписка из Единого государственного реестра недвижимости об объекте недвижимости
Сведения о частях земельного участка

Земельный участок			
<small>(вид объекта недвижимости)</small>			
Лист № __ Раздела 4	Всего листов раздела 4 : __	Всего разделов: __	Всего листов выписки: __
02.09.2020 № 99/2020/345825984			
Кадастровый номер:		47:23:0209002:31	

План (чертеж, схема) части земельного участка	Учетный номер части: 47:23:0209002:31/6
	
Масштаб 1: данные отсутствуют	Условные обозначения:

Государственный регистратор		ФГИС ЕГРН
полное наименование должности	подпись	инициалы, фамилия

М.П.

Выписка из Единого государственного реестра недвижимости об объекте недвижимости
Сведения о частях земельного участка

Земельный участок			
(вид объекта недвижимости)			
Лист № __ Раздела 4	Всего листов раздела 4 : __	Всего разделов: __	Всего листов выписки: __
02.09.2020 № 99/2020/345825984			
Кадастровый номер:		47:23:0209002:31	

План (чертеж, схема) части земельного участка	Учетный номер части: 47:23:0209002:31/7
	
Масштаб 1: данные отсутствуют	Условные обозначения:

Государственный регистратор		ФГИС ЕГРН
полное наименование должности	подпись	инициалы, фамилия

М.П.

Выписка из Единого государственного реестра недвижимости об объекте недвижимости
Сведения о частях земельного участка

Земельный участок			
<small>(вид объекта недвижимости)</small>			
Лист № ___ Раздела 4	Всего листов раздела 4 : ___	Всего разделов: ___	Всего листов выписки: ___
02.09.2020 № 99/2020/345825984			
Кадастровый номер:		47:23:0209002:31	


План (чертеж, схема) части земельного участка	Учетный номер части: 47:23:0209002:31/8
	
Масштаб 1: данные отсутствуют	Условные обозначения:

Государственный регистратор		ФГИС ЕГРН
полное наименование должности	подпись	инициалы, фамилия

М.П.

Выписка из Единого государственного реестра недвижимости об объекте недвижимости
Сведения о частях земельного участка

Земельный участок			
<small>(вид объекта недвижимости)</small>			
Лист № __ Раздела 4	Всего листов раздела 4 : __	Всего разделов: __	Всего листов выписки: __
02.09.2020 № 99/2020/345825984			
Кадастровый номер:		47:23:0209002:31	

План (чертеж, схема) части земельного участка	Учетный номер части: 47:23:0209002:31/9
	
Масштаб 1: данные отсутствуют	Условные обозначения:

Государственный регистратор		ФГИС ЕГРН
полное наименование должности	подпись	инициалы, фамилия

М.П.

Выписка из Единого государственного реестра недвижимости об объекте недвижимости
Сведения о частях земельного участка

Земельный участок			
(вид объекта недвижимости)			
Лист № ___ Раздела 4.1	Всего листов раздела 4.1 : ___	Всего разделов: ___	Всего листов выписки: ___
02.09.2020.№ 99/2020/345825984			
Кадастровый номер:		47:23:0209002:31	

Учетный номер части	Площадь (м ²)	Содержание ограничения в использовании или ограничения права на объект недвижимости или обременения объекта недвижимости
1	2	3
1	21	Иные ограничения (обременения) прав, Временные. Дата истечения срока действия временного характера - 19.07.2017
2	6	Иные ограничения (обременения) прав, Временные. Дата истечения срока действия временного характера - 19.07.2017
3	24	Иные ограничения (обременения) прав, Временные. Дата истечения срока действия временного характера - 19.07.2017
4	16	Иные ограничения (обременения) прав, Временные. Дата истечения срока действия временного характера - 19.07.2017
5	21	Иные ограничения (обременения) прав, Временные. Дата истечения срока действия временного характера - 19.07.2017
6	84	Иные ограничения (обременения) прав, Временные. Дата истечения срока действия временного характера - 19.07.2017
7	13	Иные ограничения (обременения) прав, Временные. Дата истечения срока действия временного характера - 19.07.2017
8	11	Иные ограничения (обременения) прав, Временные. Дата истечения срока действия временного характера - 19.07.2017
9	45	Иные ограничения (обременения) прав, Временные. Дата истечения срока действия временного характера - 19.07.2017

Государственный регистратор		ФГИС ЕГРН
полное наименование должности	подпись	инициалы, фамилия

М.П.

Выписка из Единого государственного реестра недвижимости об объекте недвижимости
Сведения о частях земельного участка

Земельный участок				
(вид объекта недвижимости)				
Лист № __ Раздела 4.2		Всего листов раздела 4.2 : __		Всего разделов: __
Всего листов выписки: __				
02.09.2020.№ 99/2020/345825984				
Кадастровый номер:			47:23:0209002:31	
Сведения о характерных точках границы части (частей) земельного участка				
Учетный номер части: 1				
Система координат: МСК 47 зона 2				
Зона №				
Номер точки	Координаты, м		Описание закрепления на местности	Средняя квадратическая погрешность определения координат характерных точек границы части земельного участка, м
	X	Y		
1	2	3	4	5
10	393922.4	2195246.93	данные отсутствуют	данные отсутствуют
10	393922.4	2195246.93	данные отсутствуют	данные отсутствуют
11	393924.16	2195250.15	данные отсутствуют	данные отсутствуют
12	393919.04	2195252.96	данные отсутствуют	данные отсутствуют
13	393917.28	2195249.74	данные отсутствуют	данные отсутствуют
Государственный регистратор			ФГИС ЕГРН	
полное наименование должности			подпись	
			инициалы, фамилия	

М.П.

Выписка из Единого государственного реестра недвижимости об объекте недвижимости
Сведения о частях земельного участка

Земельный участок				
(вид объекта недвижимости)				
Лист № ___ Раздела 4.2		Всего листов раздела 4.2 : ___		Всего разделов: ___
Всего листов выписки: ___				
02.09.2020.№ 99/2020/345825984				
Кадастровый номер:			47:23:0209002:31	
Сведения о характерных точках границы части (частей) земельного участка				
Учетный номер части: 2				
Система координат: МСК 47 зона 2				
Зона №				
Номер точки	Координаты, м		Описание закрепления на местности	Средняя квадратическая погрешность определения координат характерных точек границы части земельного участка, м
	X	Y		
1	2	3	4	5
14	393914.58	2195248.3	данные отсутствуют	данные отсутствуют
14	393914.58	2195248.3	данные отсутствуют	данные отсутствуют
15	393915.65	2195250.23	данные отсутствуют	данные отсутствуют
16	393913.27	2195251.54	данные отсутствуют	данные отсутствуют
17	393912.2	2195249.61	данные отсутствуют	данные отсутствуют
Государственный регистратор			ФГИС ЕГРН	
полное наименование должности			подпись	
			инициалы, фамилия	

М.П.

Выписка из Единого государственного реестра недвижимости об объекте недвижимости
Сведения о частях земельного участка

Земельный участок				
(вид объекта недвижимости)				
Лист № ___ Раздела 4.2		Всего листов раздела 4.2 : ___		Всего разделов: ___
Всего листов выписки: ___				
02.09.2020.№ 99/2020/345825984				
Кадастровый номер:			47:23:0209002:31	
Сведения о характерных точках границы части (частей) земельного участка				
Учетный номер части: 3				
Система координат: МСК 47 зона 2				
Зона №				
Номер точки	Координаты, м		Описание закрепления на местности	Средняя квадратическая погрешность определения координат характерных точек границы части земельного участка, м
	X	Y		
1	2	3	4	5
18	393899.71	2195241.04	данные отсутствуют	данные отсутствуют
18	393899.71	2195241.04	данные отсутствуют	данные отсутствуют
19	393901.26	2195244.72	данные отсутствуют	данные отсутствуют
20	393895.77	2195247.09	данные отсутствуют	данные отсутствуют
21	393894.22	2195243.42	данные отсутствуют	данные отсутствуют
Государственный регистратор			ФГИС ЕГРН	
полное наименование должности			подпись	
			инициалы, фамилия	

М.П.

Выписка из Единого государственного реестра недвижимости об объекте недвижимости
Сведения о частях земельного участка

Земельный участок				
(вид объекта недвижимости)				
Лист № ___ Раздела 4.2		Всего листов раздела 4.2 : ___		Всего разделов: ___
Всего листов выписки: ___				
02.09.2020.№ 99/2020/345825984				
Кадастровый номер:			47:23:0209002:31	
Сведения о характерных точках границы части (частей) земельного участка				
Учетный номер части: 4				
Система координат: МСК 47 зона 2				
Зона №				
Номер точки	Координаты, м		Описание закрепления на местности	Средняя квадратическая погрешность определения координат характерных точек границы части земельного участка, м
	X	Y		
1	2	3	4	5
22	393929.58	2195237.6	данные отсутствуют	данные отсутствуют
22	393929.58	2195237.6	данные отсутствуют	данные отсутствуют
23	393930.84	2195240.15	данные отсутствуют	данные отсутствуют
24	393925.86	2195242.69	данные отсутствуют	данные отсутствуют
25	393924.6	2195240.14	данные отсутствуют	данные отсутствуют
Государственный регистратор			ФГИС ЕГРН	
полное наименование должности			подпись	
			инициалы, фамилия	

М.П.

Выписка из Единого государственного реестра недвижимости об объекте недвижимости
Сведения о частях земельного участка

Земельный участок				
(вид объекта недвижимости)				
Лист № __ Раздела 4.2		Всего листов раздела 4.2 : __		Всего разделов: __
Всего листов выписки: __				
02.09.2020.№ 99/2020/345825984				
Кадастровый номер:			47:23:0209002:31	
Сведения о характерных точках границы части (частей) земельного участка				
Учетный номер части: 5				
Система координат: МСК 47 зона 2				
Зона №				
Номер точки	Координаты, м		Описание закрепления на местности	Средняя квадратическая погрешность определения координат характерных точек границы части земельного участка, м
	X	Y		
1	2	3	4	5
26	393899.16	2195237.24	данные отсутствуют	данные отсутствуют
26	393899.16	2195237.24	данные отсутствуют	данные отсутствуют
27	393900.36	2195240.08	данные отсутствуют	данные отсутствуют
28	393893.97	2195242.75	данные отсутствуют	данные отсутствуют
29	393892.77	2195239.93	данные отсутствуют	данные отсутствуют

Государственный регистратор		ФГИС ЕГРН
полное наименование должности	подпись	инициалы, фамилия

М.П.

Выписка из Единого государственного реестра недвижимости об объекте недвижимости
Сведения о частях земельного участка

Земельный участок				
(вид объекта недвижимости)				
Лист № __ Раздела 4.2		Всего листов раздела 4.2 : __		Всего разделов: __
Всего листов выписки: __		02.09.2020.№ 99/2020/345825984		
Кадастровый номер:			47:23:0209002:31	
Сведения о характерных точках границы части (частей) земельного участка				
Учетный номер части: 6				
Система координат: МСК 47 зона 2				
Зона №				
Номер точки	Координаты, м		Описание закрепления на местности	Средняя квадратическая погрешность определения координат характерных точек границы части земельного участка, м
	X	Y		
1	2	3	4	5
30	393915.84	2195235.43	данные отсутствуют	данные отсутствуют
30	393915.84	2195235.43	данные отсутствуют	данные отсутствуют
31	393918.06	2195240.44	данные отсутствуют	данные отсутствуют
32	393903.81	2195246.18	данные отсутствуют	данные отсутствуют
33	393901.59	2195241.18	данные отсутствуют	данные отсутствуют

Государственный регистратор		ФГИС ЕГРН
полное наименование должности	подпись	инициалы, фамилия

М.П.

Выписка из Единого государственного реестра недвижимости об объекте недвижимости
Сведения о частях земельного участка

Земельный участок				
(вид объекта недвижимости)				
Лист № ___ Раздела 4.2		Всего листов раздела 4.2 : ___		Всего разделов: ___
Всего листов выписки: ___				
02.09.2020.№ 99/2020/345825984				
Кадастровый номер:			47:23:0209002:31	
Сведения о характерных точках границы части (частей) земельного участка				
Учетный номер части: 7				
Система координат: МСК 47 зона 2				
Зона №				
Номер точки	Координаты, м		Описание закрепления на местности	Средняя квадратическая погрешность определения координат характерных точек границы части земельного участка, м
	X	Y		
1	2	3	4	5
34	393926.28	2195230.98	данные отсутствуют	данные отсутствуют
34	393926.28	2195230.98	данные отсутствуют	данные отсутствуют
35	393928.48	2195234.96	данные отсутствуют	данные отсутствуют
36	393925.98	2195236.38	данные отсутствуют	данные отсутствуют
37	393923.78	2195232.38	данные отсутствуют	данные отсутствуют
Государственный регистратор			ФГИС ЕГРН	
полное наименование должности			подпись	
			инициалы, фамилия	

М.П.

Выписка из Единого государственного реестра недвижимости об объекте недвижимости
Сведения о частях земельного участка

Земельный участок				
(вид объекта недвижимости)				
Лист № __ Раздела 4.2		Всего листов раздела 4.2 : __		Всего разделов: __
Всего листов выписки: __				
02.09.2020.№ 99/2020/345825984				
Кадастровый номер:			47:23:0209002:31	
Сведения о характерных точках границы части (частей) земельного участка				
Учетный номер части: 8				
Система координат: МСК 47 зона 2				
Зона №				
Номер точки	Координаты, м		Описание закрепления на местности	Средняя квадратическая погрешность определения координат характерных точек границы части земельного участка, м
	X	Y		
1	2	3	4	5
38	393916.36	2195248.04	данные отсутствуют	данные отсутствуют
38	393916.36	2195248.04	данные отсутствуют	данные отсутствуют
39	393919.5	2195253.76	данные отсутствуют	данные отсутствуют
40	393918.03	2195254.57	данные отсутствуют	данные отсутствуют
41	393914.88	2195248.85	данные отсутствуют	данные отсутствуют
Государственный регистратор			ФГИС ЕГРН	
полное наименование должности			подпись	
			инициалы, фамилия	

М.П.

Выписка из Единого государственного реестра недвижимости об объекте недвижимости
Сведения о частях земельного участка

Земельный участок				
(вид объекта недвижимости)				
Лист № ___ Раздела 4.2		Всего листов раздела 4.2 : ___		Всего разделов: ___
Всего листов выписки: ___				
02.09.2020.№ 99/2020/345825984				
Кадастровый номер:			47:23:0209002:31	
Сведения о характерных точках границы части (частей) земельного участка				
Учетный номер части: 9				
Система координат: МСК 47 зона 2				
Зона №				
Номер точки	Координаты, м		Описание закрепления на местности	Средняя квадратическая погрешность определения координат характерных точек границы части земельного участка, м
	X	Y		
1	2	3	4	5
15	393915.65	2195250.23	данные отсутствуют	данные отсутствуют
42	393918.14	2195254.78	данные отсутствуют	данные отсутствуют
42	393918.14	2195254.78	данные отсутствуют	данные отсутствуют
43	393910.55	2195258.94	данные отсутствуют	данные отсутствуют
44	393908.05	2195254.41	данные отсутствуют	данные отсутствуют
Государственный регистратор			ФГИС ЕГРН	
полное наименование должности			подпись	
			инициалы, фамилия	

М.П.

Выписка из Единого государственного реестра недвижимости об объекте недвижимости

Сведения о характеристиках объекта недвижимости

На основании запроса от 01.09.2020 г., поступившего на рассмотрение 01.09.2020 г., сообщаем, что согласно записям Единого государственного реестра недвижимости:

Земельный участок			
(вид объекта недвижимости)			
Лист № ___ Раздела 1	Всего листов раздела 1 : ___	Всего разделов: ___	Всего листов выписки: ___
01.09.2020 № 99/2020/345705774			
Кадастровый номер:		47:23:0209002:32	

Номер кадастрового квартала:	47:23:0209002
Дата присвоения кадастрового номера:	06.06.2001
Ранее присвоенный государственный учетный номер:	данные отсутствуют
Адрес:	Ленинградская область, Гатчинский район, д. Черново, д. 29
Площадь:	2711 +/- 18 кв. м
Кадастровая стоимость, руб.:	1235809.35
Кадастровые номера расположенных в пределах земельного участка объектов недвижимости:	47:23:0209001:75
Кадастровые номера объектов недвижимости, из которых образован объект недвижимости:	данные отсутствуют
Кадастровые номера образованных объектов недвижимости:	данные отсутствуют
Сведения о включении объекта недвижимости в состав предприятия как имущественного комплекса:	

Государственный регистратор		ФГИС ЕГРН
полное наименование должности	подпись	инициалы, фамилия

М.П.

Выписка из Единого государственного реестра недвижимости об объекте недвижимости
Сведения о характеристиках объекта недвижимости

Земельный участок			
(вид объекта недвижимости)			
Лист № ___ Раздела 1	Всего листов раздела 1 : ___	Всего разделов: ___	Всего листов выписки: ___
01.09.2020 № 99/2020/345705774			
Кадастровый номер:		47:23:0209002:32	

Категория земель:	Земли населённых пунктов
Виды разрешенного использования:	для ведения личного подсобного хозяйства
Сведения о кадастровом инженере:	Богданова Виктория Дмитриевна №47-15-0784, ООО "МОЯ ЗЕМЛЯ"
Сведения о лесах, водных объектах и об иных природных объектах, расположенных в пределах земельного участка:	данные отсутствуют
Сведения о том, что земельный участок полностью или частично расположен в границах зоны с особыми условиями использования территории или территории объекта культурного наследия	данные отсутствуют
Сведения о том, что земельный участок расположен в границах особой экономической зоны, территории опережающего социально-экономического развития, зоны территориального развития в Российской Федерации, игровой зоны:	данные отсутствуют
Сведения о том, что земельный участок расположен в границах особо охраняемой природной территории, охотничьих угодий, лесничеств, лесопарков:	данные отсутствуют
Сведения о результатах проведения государственного земельного надзора:	данные отсутствуют
Сведения о расположении земельного участка в границах территории, в отношении которой утвержден проект межевания территории:	данные отсутствуют

Государственный регистратор		ФГИС ЕГРН
полное наименование должности	подпись	инициалы, фамилия

М.П.

Выписка из Единого государственного реестра недвижимости об объекте недвижимости
Сведения о характеристиках объекта недвижимости

Земельный участок			
(вид объекта недвижимости)			
Лист № ___ Раздела 1	Всего листов раздела 1 : ___	Всего разделов: ___	Всего листов выписки: ___
01.09.2020.№ 99/2020/345705774			
Кадастровый номер:		47:23:0209002:32	

Условный номер земельного участка:	данные отсутствуют
Сведения о принятии акта и (или) заключении договора, предусматривающих предоставление в соответствии с земельным законодательством исполнительным органом государственной власти или органом местного самоуправления находящегося в государственной или муниципальной собственности земельного участка для строительства наемного дома социального использования или наемного дома коммерческого использования:	данные отсутствуют
Сведения о том, что земельный участок или земельные участки образованы на основании решения об изъятии земельного участка и (или) расположенного на нем объекта недвижимости для государственных или муниципальных нужд:	данные отсутствуют
Сведения о том, что земельный участок образован из земель или земельного участка, государственная собственность на которые не разграничена:	данные отсутствуют
Сведения о наличии земельного спора о местоположении границ земельных участков:	данные отсутствуют
Статус записи об объекте недвижимости:	Сведения об объекте недвижимости имеют статус "актуальные, ранее учтенные"
Особые отметки:	Сведения о видах разрешенного использования, площади имеют статус «Актуальные незасвидетельствованные». Право (ограничение права, обременение объекта недвижимости) зарегистрировано на данный объект недвижимости с видами разрешенного использования «Для размещения объектов сельскохозяйственного назначения и сельскохозяйственных угодий», площадью 2465 кв.м.Сведения необходимые для заполнения раздела 3.1 отсутствуют.Сведения необходимые для заполнения раздела 4 отсутствуют.
Получатель выписки:	Лисенкова Анастасия Сергеевна

Государственный регистратор		ФГИС ЕГРН
полное наименование должности	подпись	инициалы, фамилия

М.П.

Выписка из Единого государственного реестра недвижимости об объекте недвижимости
Сведения о зарегистрированных правах

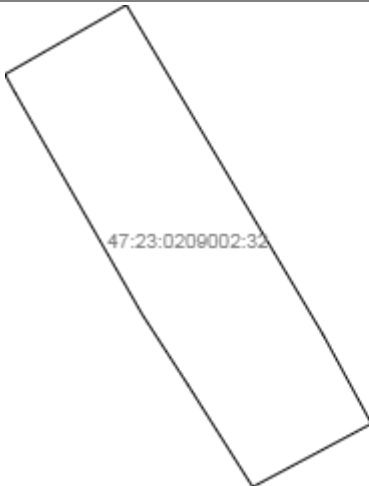
Земельный участок	
(вид объекта недвижимости)	
Лист № ____ Раздела 2	Всего листов раздела 2 : ____
Всего разделов: ____	
Всего листов выписки: ____	
01.09.2020.№ 99/2020/345705774	
Кадастровый номер:	47:23:0209002:32
1. Правообладатель (правообладатели):	1.1. Олейникова Марина Вячеславовна
2. Вид, номер и дата государственной регистрации права:	2.1. Собственность, № 47-01/26-7/2000-484-1 от 06.06.2001
3. Ограничение прав и обременение объекта недвижимости:	не зарегистрировано
4. Договоры участия в долевом строительстве:	данные отсутствуют
5. Заявленные в судебном порядке права требования:	данные отсутствуют
6. Сведения о возражении в отношении зарегистрированного права:	данные отсутствуют
7. Сведения о наличии решения об изъятии объекта недвижимости для государственных и муниципальных нужд:	данные отсутствуют
8. Сведения о невозможности государственной регистрации без личного участия правообладателя или его законного представителя:	
9. Правоприязнания и сведения о наличии поступивших, но не рассмотренных заявлений о проведении государственной регистрации права (перехода, прекращения права), ограничения права или обременения объекта недвижимости, сделки в отношении объекта недвижимости:	данные отсутствуют
10. Сведения об осуществлении государственной регистрации сделки, права, ограничения права без необходимого в силу закона согласия третьего лица, органа:	данные отсутствуют
11. Сведения о невозможности государственной регистрации перехода, прекращения, ограничения права на земельный участок из земель сельскохозяйственного назначения:	

Государственный регистратор		ФГИС ЕГРН
полное наименование должности	подпись	инициалы, фамилия

М.П.

Выписка из Единого государственного реестра недвижимости об объекте недвижимости
Описание местоположения земельного участка

Земельный участок			
(вид объекта недвижимости)			
Лист № ____ Раздела 3	Всего листов раздела 3 : ____	Всего разделов: ____	Всего листов выписки: ____
01.09.2020 № 99/2020/345705774			
Кадастровый номер:		47:23:0209002:32	

План (чертеж, схема) земельного участка			
			
Масштаб 1: данные отсутствуют	Условные обозначения:		

Государственный регистратор		ФГИС ЕГРН
полное наименование должности	подпись	инициалы, фамилия

М.П.

Выписка из Единого государственного реестра недвижимости об объекте недвижимости
Описание местоположения земельного участка

Земельный участок			
(вид объекта недвижимости)			
Лист № ____ Раздела 3.2	Всего листов раздела 3.2 : ____	Всего разделов: ____	Всего листов выписки: ____
01.09.2020.№ 99/2020/345705774			
Кадастровый номер:		47:23:0209002:32	

Сведения о характерных точках границы земельного участка				
Система координат				
Зона №				
Номер точки	Координаты		Описание закрепления на местности	Средняя квадратическая погрешность определения координат характерных точек границ земельного участка, м
	X	Y		
1	2	3	4	5
1	394070.99	2195379.73	данные отсутствуют	данные отсутствуют
2	394084.79	2195403.92	данные отсутствуют	данные отсутствуют
3	394067.75	2195414.11	данные отсутствуют	данные отсутствуют
4	394040.77	2195430.26	данные отсутствуют	данные отсутствуют
5	394019.26	2195443.12	данные отсутствуют	данные отсутствуют
6	394001.58	2195452.77	данные отсутствуют	данные отсутствуют
7	393989	2195429.09	данные отсутствуют	данные отсутствуют
8	394007.41	2195417.37	данные отсутствуют	данные отсутствуют
9	394009.35	2195416.15	данные отсутствуют	данные отсутствуют
10	394023.19	2195407.14	данные отсутствуют	данные отсутствуют
11	394067.4	2195381.71	данные отсутствуют	данные отсутствуют

Государственный регистратор		ФГИС ЕГРН
полное наименование должности	подпись	инициалы, фамилия

М.П.

Выписка из Единого государственного реестра недвижимости об объекте недвижимости

Сведения о характеристиках объекта недвижимости

На основании запроса от 01.09.2020 г., поступившего на рассмотрение 01.09.2020 г., сообщаем, что согласно записям Единого государственного реестра недвижимости:

Земельный участок			
(вид объекта недвижимости)			
Лист № ___ Раздела 1	Всего листов раздела 1 : ___	Всего разделов: ___	Всего листов выписки: ___
01.09.2020 № 99/2020/345747507			
Кадастровый номер:		47:23:0209002:54	

Номер кадастрового квартала:	47:23:0209002
Дата присвоения кадастрового номера:	20.02.2005
Ранее присвоенный государственный учетный номер:	данные отсутствуют
Адрес:	установлено относительно ориентира, расположенного в границах участка. Ориентир дом. Почтовый адрес ориентира: Ленинградская область, Гатчинский район, д. Черново, д.24
Площадь:	2500 кв. м
Кадастровая стоимость, руб.:	1139625
Кадастровые номера расположенных в пределах земельного участка объектов недвижимости:	47:23:0209001:156
Кадастровые номера объектов недвижимости, из которых образован объект недвижимости:	данные отсутствуют
Кадастровые номера образованных объектов недвижимости:	данные отсутствуют
Сведения о включении объекта недвижимости в состав предприятия как имущественного комплекса:	

Государственный регистратор		ФГИС ЕГРН
полное наименование должности	подпись	инициалы, фамилия

М.П.

Выписка из Единого государственного реестра недвижимости об объекте недвижимости
Сведения о характеристиках объекта недвижимости

Земельный участок			
(вид объекта недвижимости)			
Лист № ___ Раздела 1	Всего листов раздела 1 : ___	Всего разделов: ___	Всего листов выписки: ___
01.09.2020 № 99/2020/345747507			
Кадастровый номер:		47:23:0209002:54	

Категория земель:	Земли населённых пунктов
Виды разрешенного использования:	для ведения личного подсобного хозяйства
Сведения о кадастровом инженере:	данные отсутствуют
Сведения о лесах, водных объектах и об иных природных объектах, расположенных в пределах земельного участка:	данные отсутствуют
Сведения о том, что земельный участок полностью или частично расположен в границах зоны с особыми условиями использования территории или территории объекта культурного наследия	данные отсутствуют
Сведения о том, что земельный участок расположен в границах особой экономической зоны, территории опережающего социально-экономического развития, зоны территориального развития в Российской Федерации, игровой зоны:	данные отсутствуют
Сведения о том, что земельный участок расположен в границах особо охраняемой природной территории, охотничьих угодий, лесничеств, лесопарков:	данные отсутствуют
Сведения о результатах проведения государственного земельного надзора:	данные отсутствуют
Сведения о расположении земельного участка в границах территории, в отношении которой утвержден проект межевания территории:	данные отсутствуют

Государственный регистратор		ФГИС ЕГРН
полное наименование должности	подпись	инициалы, фамилия

М.П.

Выписка из Единого государственного реестра недвижимости об объекте недвижимости
Сведения о характеристиках объекта недвижимости

Земельный участок			
<small>(вид объекта недвижимости)</small>			
Лист № ___ Раздела 1	Всего листов раздела 1 : ___	Всего разделов: ___	Всего листов выписки: ___
01.09.2020.№ 99/2020/345747507			
Кадастровый номер:		47:23:0209002:54	

Условный номер земельного участка:	данные отсутствуют
Сведения о принятии акта и (или) заключении договора, предусматривающих предоставление в соответствии с земельным законодательством исполнительным органом государственной власти или органом местного самоуправления находящегося в государственной или муниципальной собственности земельного участка для строительства наемного дома социального использования или наемного дома коммерческого использования:	данные отсутствуют
Сведения о том, что земельный участок или земельные участки образованы на основании решения об изъятии земельного участка и (или) расположенного на нем объекта недвижимости для государственных или муниципальных нужд:	данные отсутствуют
Сведения о том, что земельный участок образован из земель или земельного участка, государственная собственность на которые не разграничена:	данные отсутствуют
Сведения о наличии земельного спора о местоположении границ земельных участков:	данные отсутствуют
Статус записи об объекте недвижимости:	Сведения об объекте недвижимости имеют статус "актуальные, ранее учтенные"
Особые отметки:	Сведения необходимые для заполнения раздела 3.1 отсутствуют.
Получатель выписки:	Лисенкова Анастасия Сергеевна

Государственный регистратор		ФГИС ЕГРН
полное наименование должности	подпись	инициалы, фамилия

М.П.

Выписка из Единого государственного реестра недвижимости об объекте недвижимости
Сведения о зарегистрированных правах

Земельный участок		
(вид объекта недвижимости)		
Лист № ____ Раздела 2	Всего листов раздела 2 : ____	Всего разделов: ____
01.09.2020.№ 99/2020/345747507		
Кадастровый номер:	47:23:0209002:54	
1. Правообладатель (правообладатели):	1.1. Прохвятилов Владимир Анатольевич	
2. Вид, номер и дата государственной регистрации права:	2.1. Долевая собственность, № 47-78-17/141/2009-084 от 03.11.2009, 1/4	
3. Ограничение прав и обременение объекта недвижимости:	не зарегистрировано	
1. Правообладатель (правообладатели):	1.2. Прохвятилов Владимир Анатольевич	
2. Вид, номер и дата государственной регистрации права:	2.2. Долевая собственность, № 47-47-17/141/2012-173 от 26.10.2012, 1/4	
3. Ограничение прав и обременение объекта недвижимости:	не зарегистрировано	
1. Правообладатель (правообладатели):	1.3. Прохвятилов Владимир Анатольевич	
2. Вид, номер и дата государственной регистрации права:	2.3. Долевая собственность, № 47-47-17/141/2012-170 от 02.11.2012, 1/2	
3. Ограничение прав и обременение объекта недвижимости:	не зарегистрировано	
Государственный регистратор		ФГИС ЕГРН
полное наименование должности	подпись	инициалы, фамилия

М.П.

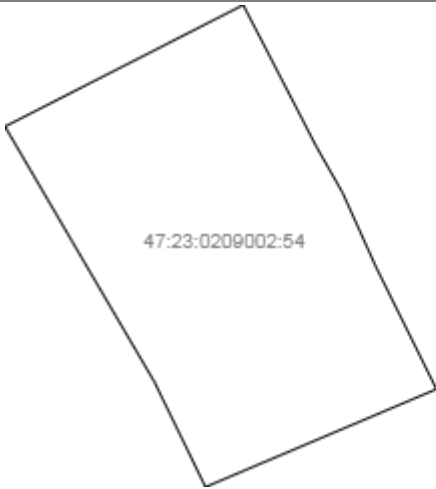
Земельный участок			
(вид объекта недвижимости)			
Лист № ___ Раздела 2	Всего листов раздела 2 : ___	Всего разделов: ___	Всего листов выписки: ___
01.09.2020 № 99/2020/345747507			
Кадастровый номер:		47:23:0209002:54	

1.	Правообладатель (правообладатели):	1.4.	данные о правообладателе отсутствуют
2.	Вид, номер и дата государственной регистрации права:	2.4.	не зарегистрировано
3.	Ограничение прав и обременение объекта недвижимости:		
	3.4.1.	вид:	Прочие ограничения (обременения), Охранная зона ЛЭП - 46, 1 кв.м.
		дата государственной регистрации:	03.11.2009
		номер государственной регистрации:	47-78-17/141/2009-084
		срок, на который установлено ограничение прав и обременение объекта недвижимости:	с 03.11.2009
		лицо, в пользу которого установлено ограничение прав и обременение объекта недвижимости:	
	основание государственной регистрации:	Кадастровый паспорт земельного участка (выписка из государственного кадастра недвижимости) от 21.05.2009 №4723/102/09-4355, выдавший орган: территориальный отдел по Гатчинскому району Управления Роснедвижимости по Ленинградской области	
4.	Договоры участия в долевом строительстве:	данные отсутствуют	
5.	Заявленные в судебном порядке права требования:	данные отсутствуют	
6.	Сведения о возражении в отношении зарегистрированного права:	данные отсутствуют	
7.	Сведения о наличии решения об изъятии объекта недвижимости для государственных и муниципальных нужд:	данные отсутствуют	
8.	Сведения о невозможности государственной регистрации без личного участия правообладателя или его законного представителя:		
9.	Правопритязания и сведения о наличии поступивших, но не рассмотренных заявлений о проведении государственной регистрации права (перехода, прекращения права), ограничения права или обременения объекта недвижимости, сделки в отношении объекта недвижимости:	данные отсутствуют	
10.	Сведения об осуществлении государственной регистрации сделки, права, ограничения права без необходимого в силу закона согласия третьего лица, органа:	данные отсутствуют	
11.	Сведения о невозможности государственной регистрации перехода, прекращения, ограничения права на земельный участок из земель сельскохозяйственного назначения:		

Государственный регистратор		ФГИС ЕГРН
полное наименование должности	подпись	инициалы, фамилия

Выписка из Единого государственного реестра недвижимости об объекте недвижимости
Описание местоположения земельного участка

Земельный участок			
(вид объекта недвижимости)			
Лист № ____ Раздела 3	Всего листов раздела 3 : ____	Всего разделов: ____	Всего листов выписки: ____
01.09.2020 № 99/2020/345747507			
Кадастровый номер:		47:23:0209002:54	

План (чертеж, схема) земельного участка			
			
Масштаб 1: данные отсутствуют	Условные обозначения:		

Государственный регистратор		ФГИС ЕГРН
полное наименование должности	подпись	инициалы, фамилия

М.П.

Выписка из Единого государственного реестра недвижимости об объекте недвижимости
Описание местоположения земельного участка

Земельный участок			
(вид объекта недвижимости)			
Лист № ___ Раздела 3	Всего листов раздела 3 : ___	Всего разделов: ___	Всего листов выписки: ___
01.09.2020 № 99/2020/345747507			
Кадастровый номер:		47:23:0209002:54	

План (чертеж, схема) земельного участка			
Масштаб 1: данные отсутствуют	Условные обозначения:		

Государственный регистратор		ФГИС ЕГРН
полное наименование должности	подпись	инициалы, фамилия

М.П.

Выписка из Единого государственного реестра недвижимости об объекте недвижимости
Описание местоположения земельного участка

Земельный участок			
(вид объекта недвижимости)			
Лист № ____ Раздела 3.2	Всего листов раздела 3.2 : ____	Всего разделов: ____	Всего листов выписки: ____
01.09.2020 № 99/2020/345747507			
Кадастровый номер:		47:23:0209002:54	

Сведения о характерных точках границы земельного участка				
Система координат				
Зона №				
Номер точки	Координаты		Описание закрепления на местности	Средняя квадратическая погрешность определения координат характерных точек границ земельного участка, м
	X	Y		
1	2	3	4	5
1	393954.72	2195283.28	данные отсутствуют	0.3
2	393947.73	2195287.26	данные отсутствуют	0.3
3	393936.42	2195292.37	данные отсутствуют	0.3
4	393917.92	2195301.55	данные отсутствуют	0.3
5	393903.07	2195266.39	данные отсутствуют	0.3
6	393919.03	2195258.61	данные отсутствуют	0.3
7	393940.37	2195246.08	данные отсутствуют	0.3
8	393957.79	2195235.87	данные отсутствуют	0.3
9	393976.24	2195272.14	данные отсутствуют	0.3

Государственный регистратор		ФГИС ЕГРН
полное наименование должности	подпись	инициалы, фамилия

М.П.

Выписка из Единого государственного реестра недвижимости об объекте недвижимости
Сведения о частях земельного участка

Земельный участок			
(вид объекта недвижимости)			
Лист № ____ Раздела 4	Всего листов раздела 4 : ____	Всего разделов: ____	Всего листов выписки: ____
01.09.2020 № 99/2020/345747507			
Кадастровый номер:		47:23:0209002:54	

План (чертеж, схема) части земельного участка	Учетный номер части: 47:23:0209002:54/1
	
Масштаб 1: данные отсутствуют	Условные обозначения:

Государственный регистратор		ФГИС ЕГРН
полное наименование должности	подпись	инициалы, фамилия

М.П.

Выписка из Единого государственного реестра недвижимости об объекте недвижимости
Сведения о частях земельного участка

Земельный участок			
(вид объекта недвижимости)			
Лист № __ Раздела 4	Всего листов раздела 4 : __	Всего разделов: __	Всего листов выписки: __
01.09.2020 № 99/2020/345747507			
Кадастровый номер:		47:23:0209002:54	

План (чертеж, схема) части земельного участка	Учетный номер части: 47:23:0209002:54/2
	
Масштаб 1: данные отсутствуют	Условные обозначения:

Государственный регистратор		ФГИС ЕГРН
полное наименование должности	подпись	инициалы, фамилия

М.П.

Выписка из Единого государственного реестра недвижимости об объекте недвижимости
Сведения о частях земельного участка

Земельный участок			
<small>(вид объекта недвижимости)</small>			
Лист № __ Раздела 4	Всего листов раздела 4 : __	Всего разделов: __	Всего листов выписки: __
01.09.2020 № 99/2020/345747507			
Кадастровый номер:		47:23:0209002:54	

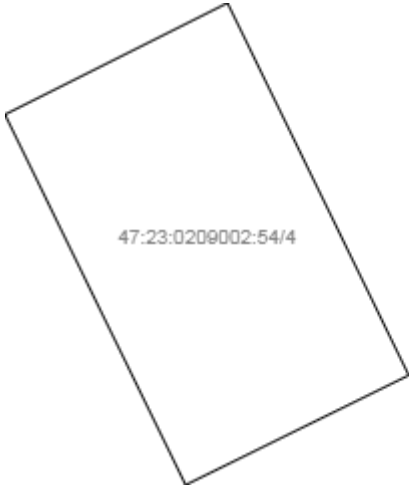
План (чертеж, схема) части земельного участка	Учетный номер части: 47:23:0209002:54/3
	
Масштаб 1: данные отсутствуют	Условные обозначения:

Государственный регистратор		ФГИС ЕГРН
полное наименование должности	подпись	инициалы, фамилия

М.П.

Выписка из Единого государственного реестра недвижимости об объекте недвижимости
Сведения о частях земельного участка

Земельный участок			
<small>(вид объекта недвижимости)</small>			
Лист № __ Раздела 4	Всего листов раздела 4 : __	Всего разделов: __	Всего листов выписки: __
01.09.2020 № 99/2020/345747507			
Кадастровый номер:		47:23:0209002:54	

План (чертеж, схема) части земельного участка	Учетный номер части: 47:23:0209002:54/4
	
Масштаб 1: данные отсутствуют	Условные обозначения:

Государственный регистратор		ФГИС ЕГРН
полное наименование должности	подпись	инициалы, фамилия

М.П.

Выписка из Единого государственного реестра недвижимости об объекте недвижимости
Сведения о частях земельного участка

Земельный участок			
<small>(вид объекта недвижимости)</small>			
Лист № __ Раздела 4	Всего листов раздела 4 : __	Всего разделов: __	Всего листов выписки: __
01.09.2020 № 99/2020/345747507			
Кадастровый номер:		47:23:0209002:54	

План (чертеж, схема) части земельного участка	Учетный номер части: 47:23:0209002:54/5
	
Масштаб 1: данные отсутствуют	Условные обозначения:

Государственный регистратор		ФГИС ЕГРН
полное наименование должности	подпись	инициалы, фамилия

М.П.

Выписка из Единого государственного реестра недвижимости об объекте недвижимости
Сведения о частях земельного участка

Земельный участок			
<small>(вид объекта недвижимости)</small>			
Лист № __ Раздела 4	Всего листов раздела 4 : __	Всего разделов: __	Всего листов выписки: __
01.09.2020 № 99/2020/345747507			
Кадастровый номер:		47:23:0209002:54	

План (чертеж, схема) части земельного участка	Учетный номер части: 47:23:0209002:54/6
	
Масштаб 1: данные отсутствуют	Условные обозначения:

Государственный регистратор		ФГИС ЕГРН
полное наименование должности	подпись	инициалы, фамилия

М.П.

Выписка из Единого государственного реестра недвижимости об объекте недвижимости
Сведения о частях земельного участка

Земельный участок			
<small>(вид объекта недвижимости)</small>			
Лист № ___ Раздела 4	Всего листов раздела 4 : ___	Всего разделов: ___	Всего листов выписки: ___
01.09.2020 № 99/2020/345747507			
Кадастровый номер:		47:23:0209002:54	

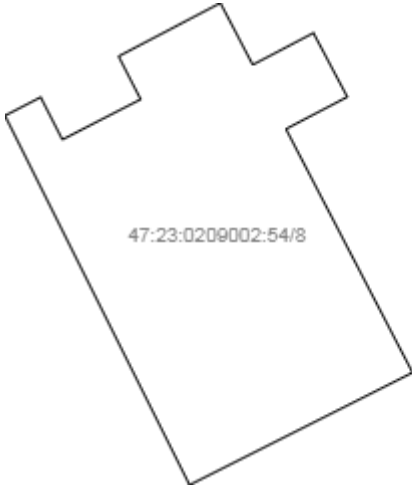
План (чертеж, схема) части земельного участка	Учетный номер части: 47:23:0209002:54/7
	
Масштаб 1: данные отсутствуют	Условные обозначения:

Государственный регистратор		ФГИС ЕГРН
полное наименование должности	подпись	инициалы, фамилия

М.П.

Выписка из Единого государственного реестра недвижимости об объекте недвижимости
Сведения о частях земельного участка

Земельный участок			
<small>(вид объекта недвижимости)</small>			
Лист № ___ Раздела 4	Всего листов раздела 4 : ___	Всего разделов: ___	Всего листов выписки: ___
01.09.2020 № 99/2020/345747507			
Кадастровый номер:		47:23:0209002:54	

План (чертеж, схема) части земельного участка	Учетный номер части: 47:23:0209002:54/8
	
Масштаб 1: данные отсутствуют	Условные обозначения:

Государственный регистратор		ФГИС ЕГРН
полное наименование должности	подпись	инициалы, фамилия

М.П.

Выписка из Единого государственного реестра недвижимости об объекте недвижимости
Сведения о частях земельного участка

Земельный участок			
<small>(вид объекта недвижимости)</small>			
Лист № __ Раздела 4	Всего листов раздела 4 : __	Всего разделов: __	Всего листов выписки: __
01.09.2020 № 99/2020/345747507			
Кадастровый номер:		47:23:0209002:54	

План (чертеж, схема) части земельного участка	Учетный номер части: 47:23:0209002:54/9
	
Масштаб 1: данные отсутствуют	Условные обозначения:

Государственный регистратор		ФГИС ЕГРН
полное наименование должности	подпись	инициалы, фамилия

М.П.

Выписка из Единого государственного реестра недвижимости об объекте недвижимости
Сведения о частях земельного участка

Земельный участок			
<small>(вид объекта недвижимости)</small>			
Лист № __ Раздела 4	Всего листов раздела 4 : __	Всего разделов: __	Всего листов выписки: __
01.09.2020 № 99/2020/345747507			
Кадастровый номер:		47:23:0209002:54	

План (чертеж, схема) части земельного участка	Учетный номер части: 47:23:0209002:54/11
	
Масштаб 1: данные отсутствуют	Условные обозначения:

Государственный регистратор		ФГИС ЕГРН
полное наименование должности	подпись	инициалы, фамилия

М.П.

Выписка из Единого государственного реестра недвижимости об объекте недвижимости
Сведения о частях земельного участка

Земельный участок			
(вид объекта недвижимости)			
Лист № __ Раздела 4	Всего листов раздела 4 : __	Всего разделов: __	Всего листов выписки: __
01.09.2020 № 99/2020/345747507			
Кадастровый номер:		47:23:0209002:54	

План (чертеж, схема) части земельного участка	Учетный номер части: 47:23:0209002:54/12
	
Масштаб 1: данные отсутствуют	Условные обозначения:

Государственный регистратор		ФГИС ЕГРН
полное наименование должности	подпись	инициалы, фамилия

М.П.

Выписка из Единого государственного реестра недвижимости об объекте недвижимости
Сведения о частях земельного участка

Земельный участок			
(вид объекта недвижимости)			
Лист № ___ Раздела 4.1	Всего листов раздела 4.1 : ___	Всего разделов: ___	Всего листов выписки: ___
01.09.2020 № 99/2020/345747507			
Кадастровый номер:		47:23:0209002:54	

Учетный номер части	Площадь (м ²)	Содержание ограничения в использовании или ограничения права на объект недвижимости или обременения объекта недвижимости
1	2	3
1	17.23	Иные ограничения (обременения) прав, Временные. Дата истечения срока действия временного характера - 20.05.2014
2	1.59	Иные ограничения (обременения) прав, Временные. Дата истечения срока действия временного характера - 20.05.2014
3	15.19	Иные ограничения (обременения) прав, Временные. Дата истечения срока действия временного характера - 20.05.2014
4	26.19	Иные ограничения (обременения) прав, Временные. Дата истечения срока действия временного характера - 20.05.2014
5	25.17	Иные ограничения (обременения) прав, Временные. Дата истечения срока действия временного характера - 20.05.2014
6	20.46	Иные ограничения (обременения) прав, Временные. Дата истечения срока действия временного характера - 20.05.2014
7	29.41	Иные ограничения (обременения) прав, Временные. Дата истечения срока действия временного характера - 20.05.2014
8	112.49	Иные ограничения (обременения) прав, Временные. Дата истечения срока действия временного характера - 20.05.2014
9	25.95	Иные ограничения (обременения) прав, Временные. Дата истечения срока действия временного характера - 20.05.2014
10	14.65	Иные ограничения (обременения) прав, Временные. Дата истечения срока действия временного характера - 11.06.2015
11	46.13	Иные ограничения (обременения) прав, Временные. Дата истечения срока действия временного характера - 20.05.2014
12	58.23	Иные ограничения (обременения) прав, Временные. Дата истечения срока действия временного характера - 20.05.2014
данные отсутствуют	весь	Иные ограничения (обременения) прав

Государственный регистратор		ФГИС ЕГРН
полное наименование должности	подпись	инициалы, фамилия

Выписка из Единого государственного реестра недвижимости об объекте недвижимости
Сведения о частях земельного участка

Земельный участок				
(вид объекта недвижимости)				
Лист № ___ Раздела 4.2		Всего листов раздела 4.2 : ___		Всего разделов: ___
Всего листов выписки: ___				
01.09.2020.№ 99/2020/345747507				
Кадастровый номер:			47:23:0209002:54	
Сведения о характерных точках границы части (частей) земельного участка				
Учетный номер части: 1				
Система координат: МСК 47 зона 2				
Зона №				
Номер точки	Координаты, м		Описание закрепления на местности	Средняя квадратическая погрешность определения координат характерных точек границы части земельного участка, м
	X	Y		
1	2	3	4	5
10	393965.63	2195265.12	данные отсутствуют	0.3
10	393965.63	2195265.12	данные отсутствуют	0.3
11	393967.98	2195270.34	данные отсутствуют	0.3
12	393965.32	2195271.55	данные отсутствуют	0.3
13	393962.82	2195266.37	данные отсутствуют	0.3
Государственный регистратор				ФГИС ЕГРН
полное наименование должности		подпись		инициалы, фамилия

М.П.

Выписка из Единого государственного реестра недвижимости об объекте недвижимости
Сведения о частях земельного участка

Земельный участок				
(вид объекта недвижимости)				
Лист № ___ Раздела 4.2		Всего листов раздела 4.2 : ___		Всего разделов: ___
Всего листов выписки: ___				
01.09.2020.№ 99/2020/345747507				
Кадастровый номер:			47:23:0209002:54	
Сведения о характерных точках границы части (частей) земельного участка				
Учетный номер части: 2				
Система координат: МСК 47 зона 2				
Зона №				
Номер точки	Координаты, м		Описание закрепления на местности	Средняя квадратическая погрешность определения координат характерных точек границы части земельного участка, м
	X	Y		
1	2	3	4	5
12	393965.32	2195271.55	данные отсутствуют	0.3
12	393965.32	2195271.55	данные отсутствуют	0.3
14	393964.63	2195270.13	данные отсутствуют	0.3
15	393963.72	2195270.57	данные отсутствуют	0.3
16	393964.4	2195271.97	данные отсутствуют	0.3

Государственный регистратор		ФГИС ЕГРН
полное наименование должности	подпись	инициалы, фамилия

М.П.

Выписка из Единого государственного реестра недвижимости об объекте недвижимости
Сведения о частях земельного участка

Земельный участок				
(вид объекта недвижимости)				
Лист № ___ Раздела 4.2		Всего листов раздела 4.2 : ___		Всего разделов: ___
Всего листов выписки: ___				
01.09.2020.№ 99/2020/345747507				
Кадастровый номер:			47:23:0209002:54	
Сведения о характерных точках границы части (частей) земельного участка				
Учетный номер части: 3				
Система координат: МСК 47 зона 2				
Зона №				
Номер точки	Координаты, м		Описание закрепления на местности	Средняя квадратическая погрешность определения координат характерных точек границы части земельного участка, м
	X	Y		
1	2	3	4	5
17	393949.77	2195260.37	данные отсутствуют	0.3
17	393949.77	2195260.37	данные отсутствуют	0.3
18	393947.11	2195261.59	данные отсутствуют	0.3
19	393949.4	2195266.44	данные отсутствуют	0.3
20	393951.9	2195265.26	данные отсутствуют	0.3

Государственный регистратор		ФГИС ЕГРН
полное наименование должности	подпись	инициалы, фамилия

М.П.

Выписка из Единого государственного реестра недвижимости об объекте недвижимости
Сведения о частях земельного участка

Земельный участок				
(вид объекта недвижимости)				
Лист № ___ Раздела 4.2		Всего листов раздела 4.2 : ___		Всего разделов: ___
Всего листов выписки: ___				
01.09.2020.№ 99/2020/345747507				
Кадастровый номер:			47:23:0209002:54	
Сведения о характерных точках границы части (частей) земельного участка				
Учетный номер части: 4				
Система координат: МСК 47 зона 2				
Зона №				
Номер точки	Координаты, м		Описание закрепления на местности	Средняя квадратическая погрешность определения координат характерных точек границы части земельного участка, м
	X	Y		
1	2	3	4	5
21	393948.1	2195256.34	данные отсутствуют	0.3
21	393948.1	2195256.34	данные отсутствуют	0.3
22	393949.88	2195259.9	данные отсутствуют	0.3
23	393943.94	2195262.8	данные отсутствуют	0.3
24	393942.19	2195259.23	данные отсутствуют	0.3

Государственный регистратор		ФГИС ЕГРН
полное наименование должности	подпись	инициалы, фамилия

М.П.

Выписка из Единого государственного реестра недвижимости об объекте недвижимости
Сведения о частях земельного участка

Земельный участок				
(вид объекта недвижимости)				
Лист № ___ Раздела 4.2		Всего листов раздела 4.2 : ___		Всего разделов: ___
Всего листов выписки: ___				
01.09.2020.№ 99/2020/345747507				
Кадастровый номер:			47:23:0209002:54	
Сведения о характерных точках границы части (частей) земельного участка				
Учетный номер части: 5				
Система координат: МСК 47 зона 2				
Зона №				
Номер точки	Координаты, м		Описание закрепления на местности	Средняя квадратическая погрешность определения координат характерных точек границы части земельного участка, м
	X	Y		
1	2	3	4	5
1	393954.72	2195283.28	данные отсутствуют	0.3
1	393954.72	2195283.28	данные отсутствуют	0.3
2	393947.73	2195287.26	данные отсутствуют	0.3
25	393946.18	2195284.54	данные отсутствуют	0.3
26	393953.16	2195280.56	данные отсутствуют	0.3

Государственный регистратор		ФГИС ЕГРН
полное наименование должности	подпись	инициалы, фамилия

М.П.

Выписка из Единого государственного реестра недвижимости об объекте недвижимости
Сведения о частях земельного участка

Земельный участок					
(вид объекта недвижимости)					
Лист № ___ Раздела 4.2		Всего листов раздела 4.2 : ___		Всего разделов: ___	Всего листов выписки: ___
01.09.2020.№ 99/2020/345747507					
Кадастровый номер:			47:23:0209002:54		
Сведения о характерных точках границы части (частей) земельного участка					
Учетный номер части: 6					
Система координат: МСК 47 зона 2					
Зона №					
Номер точки	Координаты, м		Описание закрепления на местности	Средняя квадратическая погрешность определения координат характерных точек границы части земельного участка, м	
	X	Y			
1	2	3	4	5	
27	393939.25	2195266.74	данные отсутствуют	0.3	
27	393939.25	2195266.74	данные отсутствуют	0.3	
28	393942.08	2195271.18	данные отсутствуют	0.3	
29	393938.88	2195273.32	данные отсутствуют	0.3	
30	393936.01	2195268.8	данные отсутствуют	0.3	
Государственный регистратор			ФГИС ЕГРН		
полное наименование должности			подпись		
			инициалы, фамилия		

М.П.

Выписка из Единого государственного реестра недвижимости об объекте недвижимости
Сведения о частях земельного участка

Земельный участок				
(вид объекта недвижимости)				
Лист № __ Раздела 4.2		Всего листов раздела 4.2 : __		Всего разделов: __
Всего листов выписки: __				
01.09.2020.№ 99/2020/345747507				
Кадастровый номер:			47:23:0209002:54	
Сведения о характерных точках границы части (частей) земельного участка				
Учетный номер части: 7				
Система координат: МСК 47 зона 2				
Зона №				
Номер точки	Координаты, м		Описание закрепления на местности	Средняя квадратическая погрешность определения координат характерных точек границы части земельного участка, м
	X	Y		
1	2	3	4	5
31	393942.49	2195281.51	данные отсутствуют	0.3
31	393942.49	2195281.51	данные отсутствуют	0.3
32	393936.11	2195284.64	данные отсутствуют	0.3
33	393937.94	2195288.36	данные отсутствуют	0.3
34	393944.31	2195285.22	данные отсутствуют	0.3

Государственный регистратор		ФГИС ЕГРН
полное наименование должности	подпись	инициалы, фамилия

М.П.

Выписка из Единого государственного реестра недвижимости об объекте недвижимости
Сведения о частях земельного участка

Земельный участок				
(вид объекта недвижимости)				
Лист № ___ Раздела 4.2		Всего листов раздела 4.2 : ___		Всего разделов: ___
Всего листов выписки: ___				
01.09.2020 № 99/2020/345747507				
Кадастровый номер:			47:23:0209002:54	
Сведения о характерных точках границы части (частей) земельного участка				
Учетный номер части: 8				
Система координат: МСК 47 зона 2				
Зона №				
Номер точки	Координаты, м		Описание закрепления на местности	Средняя квадратическая погрешность определения координат характерных точек границы части земельного участка, м
	X	Y		
1	2	3	4	5
35	393932.89	2195272.71	данные отсутствуют	0.3
35	393932.89	2195272.71	данные отсутствуют	0.3
36	393931.47	2195273.44	данные отсутствуют	0.3
37	393930.14	2195270.85	данные отсутствуют	0.3
38	393931.54	2195270.13	данные отсутствуют	0.3
39	393930.93	2195268.95	данные отсутствуют	0.3
40	393918.74	2195275.06	данные отсутствуют	0.3
41	393922.45	2195282.44	данные отсутствуют	0.3
42	393930.49	2195278.25	данные отсутствуют	0.3
43	393931.55	2195280.28	данные отсутствуют	0.3
44	393933.66	2195279.16	данные отсутствуют	0.3
45	393932.61	2195277.15	данные отсутствуют	0.3
46	393934.65	2195276.08	данные отсутствуют	0.3

Государственный регистратор		ФГИС ЕГРН
полное наименование должности	подпись	инициалы, фамилия

М.П.

Выписка из Единого государственного реестра недвижимости об объекте недвижимости
Сведения о частях земельного участка

Земельный участок				
(вид объекта недвижимости)				
Лист № ___ Раздела 4.2		Всего листов раздела 4.2 : ___		Всего разделов: ___
Всего листов выписки: ___				
01.09.2020.№ 99/2020/345747507				
Кадастровый номер:			47:23:0209002:54	
Сведения о характерных точках границы части (частей) земельного участка				
Учетный номер части: 9				
Система координат: МСК 47 зона 2				
Зона №				
Номер точки	Координаты, м		Описание закрепления на местности	Средняя квадратическая погрешность определения координат характерных точек границы части земельного участка, м
	X	Y		
1	2	3	4	5
47	393913.56	2195271.69	данные отсутствуют	0.3
47	393913.56	2195271.69	данные отсутствуют	0.3
48	393909.42	2195264.06	данные отсутствуют	0.3
49	393912.09	2195262.68	данные отсутствуют	0.3
50	393916.2	2195270.25	данные отсутствуют	0.3
Государственный регистратор			ФГИС ЕГРН	
полное наименование должности			подпись	
			инициалы, фамилия	

М.П.

Выписка из Единого государственного реестра недвижимости об объекте недвижимости
Сведения о частях земельного участка

Раздел 4.2

Земельный участок				
(вид объекта недвижимости)				
Лист № ___ Раздела 4.2		Всего листов раздела 4.2 : ___		Всего разделов: ___
Всего листов выписки: ___				
01.09.2020.№ 99/2020/345747507				
Кадастровый номер:			47:23:0209002:54	
Сведения о характерных точках границы части (частей) земельного участка				
Учетный номер части: 10				
Система координат:				
Зона №				
Номер точки	Координаты, м		Описание закрепления на местности	Средняя квадратическая погрешность определения координат характерных точек границы части земельного участка, м
	X	Y		
1	2	3	4	5
Государственный регистратор			ФГИС ЕГРН	
полное наименование должности			подпись	
			инициалы, фамилия	

М.П.

Выписка из Единого государственного реестра недвижимости об объекте недвижимости
Сведения о частях земельного участка

Земельный участок				
(вид объекта недвижимости)				
Лист № ___ Раздела 4.2		Всего листов раздела 4.2 : ___		Всего разделов: ___
Всего листов выписки: ___				
01.09.2020.№ 99/2020/345747507				
Кадастровый номер:			47:23:0209002:54	
Сведения о характерных точках границы части (частей) земельного участка				
Учетный номер части: 11				
Система координат: МСК 47 зона 2				
Зона №				
Номер точки	Координаты, м		Описание закрепления на местности	Средняя квадратическая погрешность определения координат характерных точек границы части земельного участка, м
	X	Y		
1	2	3	4	5
47	393913.56	2195271.69	данные отсутствуют	0.3
47	393913.56	2195271.69	данные отсутствуют	0.3
48	393909.42	2195264.06	данные отсутствуют	0.3
51	393903.57	2195267.11	данные отсутствуют	0.3
52	393907.63	2195274.9	данные отсутствуют	0.3
Государственный регистратор				ФГИС ЕГРН
полное наименование должности		подпись		инициалы, фамилия

М.П.

Выписка из Единого государственного реестра недвижимости об объекте недвижимости
Сведения о частях земельного участка

Земельный участок				
(вид объекта недвижимости)				
Лист № ___ Раздела 4.2		Всего листов раздела 4.2 : ___		Всего разделов: ___
Всего листов выписки: ___				
01.09.2020.№ 99/2020/345747507				
Кадастровый номер:			47:23:0209002:54	
Сведения о характерных точках границы части (частей) земельного участка				
Учетный номер части: 12				
Система координат: МСК 47 зона 2				
Зона №				
Номер точки	Координаты, м		Описание закрепления на местности	Средняя квадратическая погрешность определения координат характерных точек границы части земельного участка, м
	X	Y		
1	2	3	4	5
53	393910.68	2195284.41	данные отсутствуют	0.3
53	393910.68	2195284.41	данные отсутствуют	0.3
54	393921.11	2195279.64	данные отсутствуют	0.3
55	393922.79	2195283.27	данные отсутствуют	0.3
56	393912.24	2195288.1	данные отсутствуют	0.3
Государственный регистратор			ФГИС ЕГРН	
полное наименование должности			подпись	
			инициалы, фамилия	

М.П.

Выписка из Единого государственного реестра недвижимости об объекте недвижимости

Сведения о характеристиках объекта недвижимости

На основании запроса от 01.09.2020 г., поступившего на рассмотрение 01.09.2020 г., сообщаем, что согласно записям Единого государственного реестра недвижимости:

Земельный участок			
(вид объекта недвижимости)			
Лист № ___ Раздела 1	Всего листов раздела 1 : ___	Всего разделов: ___	Всего листов выписки: ___
01.09.2020 № 99/2020/345707702			
Кадастровый номер:		47:23:0209002:60	

Номер кадастрового квартала:	47:23:0209002
Дата присвоения кадастрового номера:	01.01.2005
Ранее присвоенный государственный учетный номер:	данные отсутствуют
Адрес:	Ленинградская область, Гатчинский муниципальный район, Пудостьское сельское поселение, д. Черново, д. 28
Площадь:	1100 +/- 23 кв. м
Кадастровая стоимость, руб.:	501435
Кадастровые номера расположенных в пределах земельного участка объектов недвижимости:	данные отсутствуют
Кадастровые номера объектов недвижимости, из которых образован объект недвижимости:	данные отсутствуют
Кадастровые номера образованных объектов недвижимости:	данные отсутствуют
Сведения о включении объекта недвижимости в состав предприятия как имущественного комплекса:	

Государственный регистратор		ФГИС ЕГРН
полное наименование должности	подпись	инициалы, фамилия

М.П.

Выписка из Единого государственного реестра недвижимости об объекте недвижимости
Сведения о характеристиках объекта недвижимости

Земельный участок			
(вид объекта недвижимости)			
Лист № ___ Раздела 1	Всего листов раздела 1 : ___	Всего разделов: ___	Всего листов выписки: ___
01.09.2020 № 99/2020/345707702			
Кадастровый номер:		47:23:0209002:60	

Категория земель:	Земли населённых пунктов
Виды разрешенного использования:	для ведения личного подсобного хозяйства
Сведения о кадастровом инженере:	Кайзер Светлана Александровна №47-11-0114 от 14.02.2011 г., инженер общества с ограниченной ответственностью "Геокадастр"
Сведения о лесах, водных объектах и об иных природных объектах, расположенных в пределах земельного участка:	данные отсутствуют
Сведения о том, что земельный участок полностью или частично расположен в границах зоны с особыми условиями использования территории или территории объекта культурного наследия	данные отсутствуют
Сведения о том, что земельный участок расположен в границах особой экономической зоны, территории опережающего социально-экономического развития, зоны территориального развития в Российской Федерации, игровой зоны:	данные отсутствуют
Сведения о том, что земельный участок расположен в границах особо охраняемой природной территории, охотничьих угодий, лесничеств, лесопарков:	данные отсутствуют
Сведения о результатах проведения государственного земельного надзора:	данные отсутствуют
Сведения о расположении земельного участка в границах территории, в отношении которой утвержден проект межевания территории:	данные отсутствуют

Государственный регистратор		ФГИС ЕГРН
полное наименование должности	подпись	инициалы, фамилия

М.П.

Выписка из Единого государственного реестра недвижимости об объекте недвижимости
Сведения о характеристиках объекта недвижимости

Земельный участок			
(вид объекта недвижимости)			
Лист № ___ Раздела 1	Всего листов раздела 1 : ___	Всего разделов: ___	Всего листов выписки: ___
01.09.2020.№ 99/2020/345707702			
Кадастровый номер:		47:23:0209002:60	

Условный номер земельного участка:	данные отсутствуют
Сведения о принятии акта и (или) заключении договора, предусматривающих предоставление в соответствии с земельным законодательством исполнительным органом государственной власти или органом местного самоуправления находящегося в государственной или муниципальной собственности земельного участка для строительства наемного дома социального использования или наемного дома коммерческого использования:	данные отсутствуют
Сведения о том, что земельный участок или земельные участки образованы на основании решения об изъятии земельного участка и (или) расположенного на нем объекта недвижимости для государственных или муниципальных нужд:	данные отсутствуют
Сведения о том, что земельный участок образован из земель или земельного участка, государственная собственность на которые не разграничена:	данные отсутствуют
Сведения о наличии земельного спора о местоположении границ земельных участков:	данные отсутствуют
Статус записи об объекте недвижимости:	Сведения об объекте недвижимости имеют статус "актуальные, ранее учтенные"
Особые отметки:	Сведения необходимые для заполнения раздела 4 отсутствуют.
Получатель выписки:	Лисенкова Анастасия Сергеевна

Государственный регистратор		ФГИС ЕГРН
полное наименование должности	подпись	инициалы, фамилия

М.П.

Выписка из Единого государственного реестра недвижимости об объекте недвижимости
Сведения о зарегистрированных правах

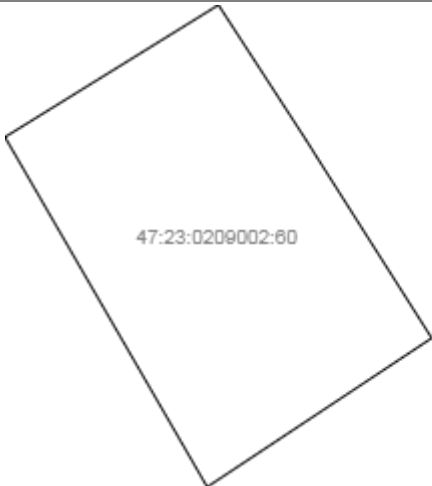
Земельный участок	
(вид объекта недвижимости)	
Лист № ____ Раздела 2	Всего листов раздела 2 : ____
Всего разделов: ____	
Всего листов выписки: ____	
01.09.2020.№ 99/2020/345707702	
Кадастровый номер:	47:23:0209002:60
1. Правообладатель (правообладатели):	1.1. Эсельсон Наталия Александровна
2. Вид, номер и дата государственной регистрации права:	2.1. Собственность, № 47-47-17/137/2011-234 от 21.12.2011
3. Ограничение прав и обременение объекта недвижимости:	не зарегистрировано
4. Договоры участия в долевом строительстве:	данные отсутствуют
5. Заявленные в судебном порядке права требования:	данные отсутствуют
6. Сведения о возражении в отношении зарегистрированного права:	данные отсутствуют
7. Сведения о наличии решения об изъятии объекта недвижимости для государственных и муниципальных нужд:	данные отсутствуют
8. Сведения о невозможности государственной регистрации без личного участия правообладателя или его законного представителя:	
9. Правоприязания и сведения о наличии поступивших, но не рассмотренных заявлений о проведении государственной регистрации права (перехода, прекращения права), ограничения права или обременения объекта недвижимости, сделки в отношении объекта недвижимости:	данные отсутствуют
10. Сведения об осуществлении государственной регистрации сделки, права, ограничения права без необходимого в силу закона согласия третьего лица, органа:	данные отсутствуют
11. Сведения о невозможности государственной регистрации перехода, прекращения, ограничения права на земельный участок из земель сельскохозяйственного назначения:	

Государственный регистратор		ФГИС ЕГРН
полное наименование должности	подпись	инициалы, фамилия

М.П.

Выписка из Единого государственного реестра недвижимости об объекте недвижимости
Описание местоположения земельного участка

Земельный участок			
(вид объекта недвижимости)			
Лист № ____ Раздела 3	Всего листов раздела 3 : ____	Всего разделов: ____	Всего листов выписки: ____
01.09.2020 № 99/2020/345707702			
Кадастровый номер:		47:23:0209002:60	

План (чертеж, схема) земельного участка			
			
Масштаб 1: данные отсутствуют	Условные обозначения:		

Государственный регистратор		ФГИС ЕГРН
полное наименование должности	подпись	инициалы, фамилия

М.П.

Выписка из Единого государственного реестра недвижимости об объекте недвижимости
Описание местоположения земельного участка

Земельный участок			
(вид объекта недвижимости)			
Лист № ____ Раздела 3.1	Всего листов раздела 3.1 : ____	Всего разделов: ____	Всего листов выписки: ____
01.09.2020 № 99/2020/345707702			
Кадастровый номер:		47:23:0209002:60	

Описание местоположения границ земельного участка							
Номер п/п	Номер точки		Дирекционный угол	Горизонтальное проложение, м	Описание закрепления на местности	Кадастровые номера смежных участков	Сведения об адресах правообладателей смежных земельных участков
	начальная	конечная					
1	2	3	4	5	6	7	8
1	1	1	данные отсутствуют	данные отсутствуют	-	данные отсутствуют	данные отсутствуют

Государственный регистратор		ФГИС ЕГРН
полное наименование должности	подпись	инициалы, фамилия

М.П.

Выписка из Единого государственного реестра недвижимости об объекте недвижимости
Описание местоположения земельного участка

Земельный участок			
(вид объекта недвижимости)			
Лист № ____ Раздела 3.2	Всего листов раздела 3.2 : ____	Всего разделов: ____	Всего листов выписки: ____
01.09.2020.№ 99/2020/345707702			
Кадастровый номер:		47:23:0209002:60	

Сведения о характерных точках границы земельного участка				
Система координат				
Зона №				
Номер точки	Координаты		Описание закрепления на местности	Средняя квадратическая погрешность определения координат характерных точек границ земельного участка, м
	X	Y		
1	2	3	4	5
1	394009.63	2195385.17	626003000000	0.2
2	393973.72	2195405.98	626003000000	0.2
3	393989	2195429.09	626003000000	0.2
4	394007.41	2195417.37	626003000000	0.2
5	394009.35	2195416.15	626003000000	0.2
6	394023.19	2195407.14	626003000000	0.2

Государственный регистратор		ФГИС ЕГРН
полное наименование должности	подпись	инициалы, фамилия

М.П.

Выписка из Единого государственного реестра недвижимости об объекте недвижимости

Сведения о характеристиках объекта недвижимости

На основании запроса от 01.09.2020 г., поступившего на рассмотрение 01.09.2020 г., сообщаем, что согласно записям Единого государственного реестра недвижимости:

Земельный участок			
(вид объекта недвижимости)			
Лист № ___ Раздела 1	Всего листов раздела 1 : ___	Всего разделов: ___	Всего листов выписки: ___
01.09.2020 № 99/2020/345726252			
Кадастровый номер:		47:23:0209002:72	

Номер кадастрового квартала:	47:23:0209002
Дата присвоения кадастрового номера:	13.11.2006
Ранее присвоенный государственный учетный номер:	данные отсутствуют
Адрес:	Ленинградская область, Гатчинский муниципальный район, Пудостьское сельское поселение, дер. Черново, д.26
Площадь:	1074 +/- 22.94 кв. м
Кадастровая стоимость, руб.:	489582.9
Кадастровые номера расположенных в пределах земельного участка объектов недвижимости:	данные отсутствуют
Кадастровые номера объектов недвижимости, из которых образован объект недвижимости:	данные отсутствуют
Кадастровые номера образованных объектов недвижимости:	данные отсутствуют
Сведения о включении объекта недвижимости в состав предприятия как имущественного комплекса:	

Государственный регистратор		ФГИС ЕГРН
полное наименование должности	подпись	инициалы, фамилия

М.П.

Выписка из Единого государственного реестра недвижимости об объекте недвижимости

Сведения о характеристиках объекта недвижимости

Земельный участок			
(вид объекта недвижимости)			
Лист № __ Раздела 1	Всего листов раздела 1 : __	Всего разделов: __	Всего листов выписки: __
01.09.2020.№ 99/2020/345726252			
Кадастровый номер:		47:23:0209002:72	

Категория земель:	Земли населённых пунктов
Виды разрешенного использования:	для индивидуального жилищного строительства
Сведения о кадастровом инженере:	данные отсутствуют
Сведения о лесах, водных объектах и об иных природных объектах, расположенных в пределах земельного участка:	данные отсутствуют
Сведения о том, что земельный участок полностью или частично расположен в границах зоны с особыми условиями использования территории или территории объекта культурного наследия	данные отсутствуют
Сведения о том, что земельный участок расположен в границах особой экономической зоны, территории опережающего социально-экономического развития, зоны территориального развития в Российской Федерации, игровой зоны:	данные отсутствуют
Сведения о том, что земельный участок расположен в границах особо охраняемой природной территории, охотничьих угодий, лесничеств, лесопарков:	данные отсутствуют
Сведения о результатах проведения государственного земельного надзора:	данные отсутствуют
Сведения о расположении земельного участка в границах территории, в отношении которой утвержден проект межевания территории:	данные отсутствуют

Государственный регистратор		ФГИС ЕГРН
полное наименование должности	подпись	инициалы, фамилия

М.П.

Выписка из Единого государственного реестра недвижимости об объекте недвижимости

Сведения о характеристиках объекта недвижимости

Земельный участок			
(вид объекта недвижимости)			
Лист № ___ Раздела 1	Всего листов раздела 1 : ___	Всего разделов: ___	Всего листов выписки: ___
01.09.2020.№ 99/2020/345726252			
Кадастровый номер:		47:23:0209002:72	

Условный номер земельного участка:	данные отсутствуют
Сведения о принятии акта и (или) заключении договора, предусматривающих предоставление в соответствии с земельным законодательством исполнительным органом государственной власти или органом местного самоуправления находящегося в государственной или муниципальной собственности земельного участка для строительства наемного дома социального использования или наемного дома коммерческого использования:	данные отсутствуют
Сведения о том, что земельный участок или земельные участки образованы на основании решения об изъятии земельного участка и (или) расположенного на нем объекта недвижимости для государственных или муниципальных нужд:	данные отсутствуют
Сведения о том, что земельный участок образован из земель или земельного участка, государственная собственность на которые не разграничена:	данные отсутствуют
Сведения о наличии земельного спора о местоположении границ земельных участков:	данные отсутствуют
Статус записи об объекте недвижимости:	Сведения об объекте недвижимости имеют статус "актуальные, ранее учтенные"
Особые отметки:	Сведения о видах разрешенного использования имеют статус «Актуальные незасвидетельствованные». Право (ограничение права, обременение объекта недвижимости) зарегистрировано на данный объект недвижимости с видами разрешенного использования «Для размещения объектов жилищно-коммунального хозяйства».
Получатель выписки:	Лисенкова Анастасия Сергеевна

Государственный регистратор		ФГИС ЕГРН
полное наименование должности	подпись	инициалы, фамилия

М.П.

Выписка из Единого государственного реестра недвижимости об объекте недвижимости
Сведения о зарегистрированных правах

Земельный участок	
(вид объекта недвижимости)	
Лист № ____ Раздела 2	Всего листов раздела 2 : ____
Всего разделов: ____	
Всего листов выписки: ____	
01.09.2020.№ 99/2020/345726252	
Кадастровый номер:	47:23:0209002:72
1. Правообладатель (правообладатели):	1.1. Господенок Василий Леокадьевич
2. Вид, номер и дата государственной регистрации права:	2.1. Собственность, № 47-78-17/074/2008-144 от 18.07.2008
3. Ограничение прав и обременение объекта недвижимости:	не зарегистрировано
4. Договоры участия в долевом строительстве:	данные отсутствуют
5. Заявленные в судебном порядке права требования:	данные отсутствуют
6. Сведения о возражении в отношении зарегистрированного права:	данные отсутствуют
7. Сведения о наличии решения об изъятии объекта недвижимости для государственных и муниципальных нужд:	данные отсутствуют
8. Сведения о невозможности государственной регистрации без личного участия правообладателя или его законного представителя:	
9. Правоприязания и сведения о наличии поступивших, но не рассмотренных заявлений о проведении государственной регистрации права (перехода, прекращения права), ограничения права или обременения объекта недвижимости, сделки в отношении объекта недвижимости:	данные отсутствуют
10. Сведения об осуществлении государственной регистрации сделки, права, ограничения права без необходимого в силу закона согласия третьего лица, органа:	данные отсутствуют
11. Сведения о невозможности государственной регистрации перехода, прекращения, ограничения права на земельный участок из земель сельскохозяйственного назначения:	

Государственный регистратор		ФГИС ЕГРН
полное наименование должности	подпись	инициалы, фамилия

М.П.

Выписка из Единого государственного реестра недвижимости об объекте недвижимости
Описание местоположения земельного участка

Земельный участок			
(вид объекта недвижимости)			
Лист № ____ Раздела 3	Всего листов раздела 3 : ____	Всего разделов: ____	Всего листов выписки: ____
01.09.2020 № 99/2020/345726252			
Кадастровый номер:		47:23:0209002:72	

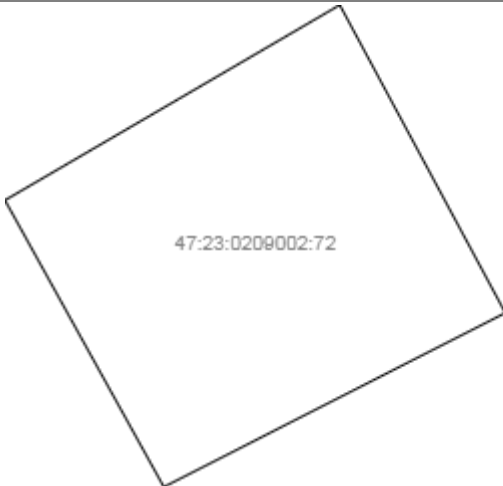
План (чертеж, схема) земельного участка			
			
Масштаб 1: данные отсутствуют	Условные обозначения:		

Государственный регистратор		ФГИС ЕГРН
полное наименование должности	подпись	инициалы, фамилия

М.П.

Выписка из Единого государственного реестра недвижимости об объекте недвижимости
Описание местоположения земельного участка

Земельный участок			
(вид объекта недвижимости)			
Лист № ___ Раздела 3	Всего листов раздела 3 : ___	Всего разделов: ___	Всего листов выписки: ___
01.09.2020 № 99/2020/345726252			
Кадастровый номер:		47:23:0209002:72	

План (чертеж, схема) земельного участка			
			
Масштаб 1: данные отсутствуют	Условные обозначения:		

Государственный регистратор		ФГИС ЕГРН
полное наименование должности	подпись	инициалы, фамилия

М.П.

Выписка из Единого государственного реестра недвижимости об объекте недвижимости
Описание местоположения земельного участка

Земельный участок			
(вид объекта недвижимости)			
Лист № ____ Раздела 3.1	Всего листов раздела 3.1 : ____	Всего разделов: ____	Всего листов выписки: ____
01.09.2020 № 99/2020/345726252			
Кадастровый номер:		47:23:0209002:72	

Описание местоположения границ земельного участка							
Номер п/п	Номер точки		Дирекционный угол	Горизонтальное проложение, м	Описание закрепления на местности	Кадастровые номера смежных участков	Сведения об адресах правообладателей смежных земельных участков
	начальная	конечная					
1	2	3	4	5	6	7	8
1	1	1	данные отсутствуют	данные отсутствуют	-	данные отсутствуют	данные отсутствуют

Государственный регистратор		ФГИС ЕГРН
полное наименование должности	подпись	инициалы, фамилия

М.П.

Выписка из Единого государственного реестра недвижимости об объекте недвижимости
Описание местоположения земельного участка

Земельный участок			
(вид объекта недвижимости)			
Лист № ___ Раздела 3.2	Всего листов раздела 3.2 : ___	Всего разделов: ___	Всего листов выписки: ___
01.09.2020.№ 99/2020/345726252			
Кадастровый номер:		47:23:0209002:72	

Сведения о характерных точках границы земельного участка				
Система координат				
Зона №				
Номер точки	Координаты		Описание закрепления на местности	Средняя квадратическая погрешность определения координат характерных точек границ земельного участка, м
	X	Y		
1	2	3	4	5
1	393942.72	2195347.99	626002000000	0.1
2	393968.71	2195333.55	626002000000	0.1
3	393986.41	2195363.98	626002000000	0.1
4	393958.5	2195379.03	626002000000	0.1

Государственный регистратор		ФГИС ЕГРН
полное наименование должности	подпись	инициалы, фамилия

М.П.

Выписка из Единого государственного реестра недвижимости об объекте недвижимости
Сведения о частях земельного участка

Земельный участок			
(вид объекта недвижимости)			
Лист № ____ Раздела 4	Всего листов раздела 4 : ____	Всего разделов: ____	Всего листов выписки: ____
01.09.2020 № 99/2020/345726252			
Кадастровый номер:		47:23:0209002:72	

План (чертеж, схема) части земельного участка	Учетный номер части: 47:23:0209002:72/1
	
Масштаб 1: данные отсутствуют	Условные обозначения:

Государственный регистратор		ФГИС ЕГРН
полное наименование должности	подпись	инициалы, фамилия

М.П.

Выписка из Единого государственного реестра недвижимости об объекте недвижимости
Сведения о частях земельного участка

Земельный участок			
(вид объекта недвижимости)			
Лист № __ Раздела 4	Всего листов раздела 4 : __	Всего разделов: __	Всего листов выписки: __
01.09.2020 № 99/2020/345726252			
Кадастровый номер:		47:23:0209002:72	

План (чертеж, схема) части земельного участка	Учетный номер части: 47:23:0209002:72/2
	
Масштаб 1: данные отсутствуют	Условные обозначения:

Государственный регистратор		ФГИС ЕГРН
полное наименование должности	подпись	инициалы, фамилия

М.П.

Выписка из Единого государственного реестра недвижимости об объекте недвижимости
Сведения о частях земельного участка

Земельный участок			
(вид объекта недвижимости)			
Лист № __ Раздела 4	Всего листов раздела 4 : __	Всего разделов: __	Всего листов выписки: __
01.09.2020 № 99/2020/345726252			
Кадастровый номер:		47:23:0209002:72	

План (чертеж, схема) части земельного участка	Учетный номер части: 47:23:0209002:72/3
	
Масштаб 1: данные отсутствуют	Условные обозначения:

Государственный регистратор		ФГИС ЕГРН
полное наименование должности	подпись	инициалы, фамилия

М.П.

Выписка из Единого государственного реестра недвижимости об объекте недвижимости
Сведения о частях земельного участка

Земельный участок			
<small>(вид объекта недвижимости)</small>			
Лист № __ Раздела 4	Всего листов раздела 4 : __	Всего разделов: __	Всего листов выписки: __
01.09.2020 № 99/2020/345726252			
Кадастровый номер:		47:23:0209002:72	

План (чертеж, схема) части земельного участка	Учетный номер части: 47:23:0209002:72/4
	
Масштаб 1: данные отсутствуют	Условные обозначения:

Государственный регистратор		ФГИС ЕГРН
полное наименование должности	подпись	инициалы, фамилия

М.П.

Выписка из Единого государственного реестра недвижимости об объекте недвижимости
Сведения о частях земельного участка

Земельный участок			
(вид объекта недвижимости)			
Лист № ____ Раздела 4.1	Всего листов раздела 4.1 : ____	Всего разделов: ____	Всего листов выписки: ____
01.09.2020 № 99/2020/345726252			
Кадастровый номер:		47:23:0209002:72	

Учетный номер части	Площадь (м ²)	Содержание ограничения в использовании или ограничения права на объект недвижимости или обременения объекта недвижимости
1	2	3
1	10.7	Иные ограничения (обременения) прав
2	2.2	Иные ограничения (обременения) прав
3	16.2	Иные ограничения (обременения) прав
4	57.9	Иные ограничения (обременения) прав

Государственный регистратор		ФГИС ЕГРН
полное наименование должности	подпись	инициалы, фамилия

М.П.

Выписка из Единого государственного реестра недвижимости об объекте недвижимости
Сведения о частях земельного участка

Земельный участок				
(вид объекта недвижимости)				
Лист № __ Раздела 4.2		Всего листов раздела 4.2 : __		Всего разделов: __
Всего листов выписки: __				
01.09.2020.№ 99/2020/345726252				
Кадастровый номер:			47:23:0209002:72	
Сведения о характерных точках границы части (частей) земельного участка				
Учетный номер части: 1				
Система координат: МСК 47 зона 2				
Зона №				
Номер точки	Координаты, м		Описание закрепления на местности	Средняя квадратическая погрешность определения координат характерных точек границы части земельного участка, м
	X	Y		
1	2	3	4	5
5	393970.6	2195370.4	данные отсутствуют	данные отсутствуют
5	393970.6	2195370.4	данные отсутствуют	данные отсутствуют
6	393976.33	2195367.49	данные отсутствуют	данные отсутствуют
7	393977.07	2195368.96	данные отсутствуют	данные отсутствуют
8	393971.34	2195371.88	данные отсутствуют	данные отсутствуют
Государственный регистратор			ФГИС ЕГРН	
полное наименование должности			подпись	
			инициалы, фамилия	

М.П.

Выписка из Единого государственного реестра недвижимости об объекте недвижимости
Сведения о частях земельного участка

Земельный участок				
(вид объекта недвижимости)				
Лист № ___ Раздела 4.2		Всего листов раздела 4.2 : ___		Всего разделов: ___
Всего листов выписки: ___				
01.09.2020.№ 99/2020/345726252				
Кадастровый номер:			47:23:0209002:72	
Сведения о характерных точках границы части (частей) земельного участка				
Учетный номер части: 2				
Система координат: МСК 47 зона 2				
Зона №				
Номер точки	Координаты, м		Описание закрепления на местности	Средняя квадратическая погрешность определения координат характерных точек границы части земельного участка, м
	X	Y		
1	2	3	4	5
9	393977.06	2195367.07	данные отсутствуют	данные отсутствуют
9	393977.06	2195367.07	данные отсутствуют	данные отсутствуют
10	393978.36	2195366.42	данные отсутствуют	данные отсутствуют
11	393979.04	2195367.81	данные отсутствуют	данные отсутствуют
12	393977.74	2195368.45	данные отсутствуют	данные отсутствуют
Государственный регистратор			ФГИС ЕГРН	
полное наименование должности			подпись	
			инициалы, фамилия	

М.П.

Выписка из Единого государственного реестра недвижимости об объекте недвижимости
Сведения о частях земельного участка

Земельный участок				
(вид объекта недвижимости)				
Лист № ___ Раздела 4.2		Всего листов раздела 4.2 : ___		Всего разделов: ___
Всего листов выписки: ___				
01.09.2020.№ 99/2020/345726252				
Кадастровый номер:			47:23:0209002:72	
Сведения о характерных точках границы части (частей) земельного участка				
Учетный номер части: 3				
Система координат: МСК 47 зона 2				
Зона №				
Номер точки	Координаты, м		Описание закрепления на местности	Средняя квадратическая погрешность определения координат характерных точек границы части земельного участка, м
	X	Y		
1	2	3	4	5
13	393980.69	2195362.71	данные отсутствуют	данные отсутствуют
13	393980.69	2195362.71	данные отсутствуют	данные отсутствуют
14	393984.23	2195360.63	данные отсутствуют	данные отсутствуют
15	393986.11	2195364.09	данные отсутствуют	данные отсутствуют
16	393982.5	2195366.04	данные отсутствуют	данные отсутствуют
Государственный регистратор			ФГИС ЕГРН	
полное наименование должности			подпись	
			инициалы, фамилия	

М.П.

Выписка из Единого государственного реестра недвижимости об объекте недвижимости
Сведения о частях земельного участка

Земельный участок				
(вид объекта недвижимости)				
Лист № __ Раздела 4.2		Всего листов раздела 4.2 : __		Всего разделов: __
Всего листов выписки: __				
01.09.2020.№ 99/2020/345726252				
Кадастровый номер:			47:23:0209002:72	
Сведения о характерных точках границы части (частей) земельного участка				
Учетный номер части: 4				
Система координат: МСК 47 зона 2				
Зона №				
Номер точки	Координаты, м		Описание закрепления на местности	Средняя квадратическая погрешность определения координат характерных точек границы части земельного участка, м
	X	Y		
1	2	3	4	5
17	393961.81	2195354.12	данные отсутствуют	данные отсутствуют
17	393961.81	2195354.12	данные отсутствуют	данные отсутствуют
18	393967.55	2195350.97	данные отсутствуют	данные отсутствуют
19	393971.53	2195358.24	данные отсутствуют	данные отсутствуют
20	393964.01	2195362.35	данные отсутствуют	данные отсутствуют
21	393963.25	2195360.96	данные отсутствуют	данные отсутствуют
22	393965.03	2195359.99	данные отсутствуют	данные отсутствуют
Государственный регистратор			ФГИС ЕГРН	
полное наименование должности			подпись	
			инициалы, фамилия	

М.П.

Выписка из Единого государственного реестра недвижимости об объекте недвижимости

Сведения о характеристиках объекта недвижимости

На основании запроса от 02.09.2020 г., поступившего на рассмотрение 02.09.2020 г., сообщаем, что согласно записям Единого государственного реестра недвижимости:

Земельный участок			
(вид объекта недвижимости)			
Лист № ___ Раздела 1	Всего листов раздела 1 : ___	Всего разделов: ___	Всего листов выписки: ___
02.09.2020 № 99/2020/345829990			
Кадастровый номер:		47:23:0209002:104	

Номер кадастрового квартала:	47:23:0209002
Дата присвоения кадастрового номера:	22.12.2011
Ранее присвоенный государственный учетный номер:	данные отсутствуют
Адрес:	Ленинградская область, Гатчинский район, д. Черново, д.21
Площадь:	2105 +/- 15 кв. м
Кадастровая стоимость, руб.:	959564.25
Кадастровые номера расположенных в пределах земельного участка объектов недвижимости:	данные отсутствуют
Кадастровые номера объектов недвижимости, из которых образован объект недвижимости:	47:23:0209002:53
Кадастровые номера образованных объектов недвижимости:	данные отсутствуют
Сведения о включении объекта недвижимости в состав предприятия как имущественного комплекса:	

Государственный регистратор		ФГИС ЕГРН
полное наименование должности	подпись	инициалы, фамилия

М.П.

Выписка из Единого государственного реестра недвижимости об объекте недвижимости
Сведения о характеристиках объекта недвижимости

Земельный участок			
(вид объекта недвижимости)			
Лист № ___ Раздела 1	Всего листов раздела 1 : ___	Всего разделов: ___	Всего листов выписки: ___
02.09.2020.№ 99/2020/345829990			
Кадастровый номер:		47:23:0209002:104	

Категория земель:	Земли населённых пунктов
Виды разрешенного использования:	для ведения личного подсобного хозяйства
Сведения о кадастровом инженере:	Деминенко Наталия Леонидовна №, ООО "ГРПЗП"
Сведения о лесах, водных объектах и об иных природных объектах, расположенных в пределах земельного участка:	данные отсутствуют
Сведения о том, что земельный участок полностью или частично расположен в границах зоны с особыми условиями использования территории или территории объекта культурного наследия	данные отсутствуют
Сведения о том, что земельный участок расположен в границах особой экономической зоны, территории опережающего социально-экономического развития, зоны территориального развития в Российской Федерации, игровой зоны:	данные отсутствуют
Сведения о том, что земельный участок расположен в границах особо охраняемой природной территории, охотничьих угодий, лесничеств, лесопарков:	данные отсутствуют
Сведения о результатах проведения государственного земельного надзора:	данные отсутствуют
Сведения о расположении земельного участка в границах территории, в отношении которой утвержден проект межевания территории:	данные отсутствуют

Государственный регистратор		ФГИС ЕГРН
полное наименование должности	подпись	инициалы, фамилия

М.П.

Выписка из Единого государственного реестра недвижимости об объекте недвижимости
Сведения о характеристиках объекта недвижимости

Земельный участок			
(вид объекта недвижимости)			
Лист № ___ Раздела 1	Всего листов раздела 1 : ___	Всего разделов: ___	Всего листов выписки: ___
02.09.2020.№ 99/2020/345829990			
Кадастровый номер:		47:23:0209002:104	

Условный номер земельного участка:	данные отсутствуют
Сведения о принятии акта и (или) заключении договора, предусматривающих предоставление в соответствии с земельным законодательством исполнительным органом государственной власти или органом местного самоуправления находящегося в государственной или муниципальной собственности земельного участка для строительства наемного дома социального использования или наемного дома коммерческого использования:	данные отсутствуют
Сведения о том, что земельный участок или земельные участки образованы на основании решения об изъятии земельного участка и (или) расположенного на нем объекта недвижимости для государственных или муниципальных нужд:	данные отсутствуют
Сведения о том, что земельный участок образован из земель или земельного участка, государственная собственность на которые не разграничена:	данные отсутствуют
Сведения о наличии земельного спора о местоположении границ земельных участков:	данные отсутствуют
Статус записи об объекте недвижимости:	Сведения об объекте недвижимости имеют статус "актуальные"
Особые отметки:	
Получатель выписки:	Лисенкова Анастасия Сергеевна

Государственный регистратор		ФГИС ЕГРН
полное наименование должности	подпись	инициалы, фамилия

М.П.

Выписка из Единого государственного реестра недвижимости об объекте недвижимости
Сведения о зарегистрированных правах

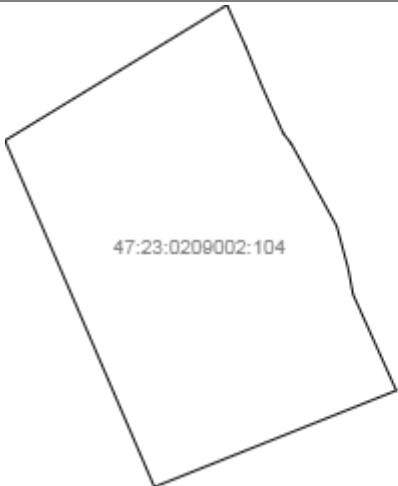
Земельный участок	
(вид объекта недвижимости)	
Лист № ____ Раздела 2	Всего листов раздела 2 : ____
Всего разделов: ____	
Всего листов выписки: ____	
02.09.2020.№ 99/2020/345829990	
Кадастровый номер:	47:23:0209002:104
1. Правообладатель (правообладатели):	1.1. Беляев Владимир Иванович
2. Вид, номер и дата государственной регистрации права:	2.1. Собственность, № 47:23:0209002:104-47/017/2017-3 от 18.07.2017
3. Ограничение прав и обременение объекта недвижимости:	не зарегистрировано
4. Договоры участия в долевом строительстве:	данные отсутствуют
5. Заявленные в судебном порядке права требования:	данные отсутствуют
6. Сведения о возражении в отношении зарегистрированного права:	данные отсутствуют
7. Сведения о наличии решения об изъятии объекта недвижимости для государственных и муниципальных нужд:	данные отсутствуют
8. Сведения о невозможности государственной регистрации без личного участия правообладателя или его законного представителя:	
9. Правоприязнания и сведения о наличии поступивших, но не рассмотренных заявлений о проведении государственной регистрации права (перехода, прекращения права), ограничения права или обременения объекта недвижимости, сделки в отношении объекта недвижимости:	данные отсутствуют
10. Сведения об осуществлении государственной регистрации сделки, права, ограничения права без необходимого в силу закона согласия третьего лица, органа:	данные отсутствуют
11. Сведения о невозможности государственной регистрации перехода, прекращения, ограничения права на земельный участок из земель сельскохозяйственного назначения:	

Государственный регистратор		ФГИС ЕГРН
полное наименование должности	подпись	инициалы, фамилия

М.П.

Выписка из Единого государственного реестра недвижимости об объекте недвижимости
Описание местоположения земельного участка

Земельный участок			
(вид объекта недвижимости)			
Лист № ____ Раздела 3	Всего листов раздела 3 : ____	Всего разделов: ____	Всего листов выписки: ____
02.09.2020.№ 99/2020/345829990			
Кадастровый номер:		47:23:0209002:104	

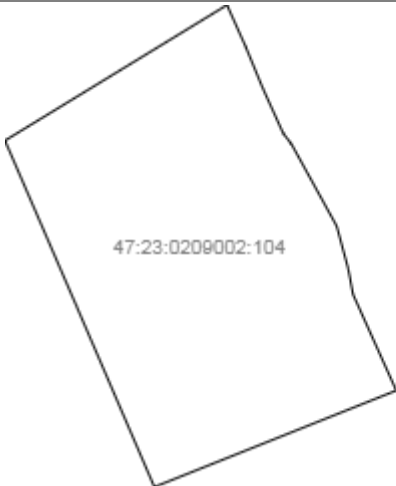
План (чертеж, схема) земельного участка		
		
Масштаб 1: данные отсутствуют	Условные обозначения:	

Государственный регистратор		ФГИС ЕГРН
полное наименование должности	подпись	инициалы, фамилия

М.П.

Выписка из Единого государственного реестра недвижимости об объекте недвижимости
Описание местоположения земельного участка

Земельный участок			
(вид объекта недвижимости)			
Лист № ___ Раздела 3	Всего листов раздела 3 : ___	Всего разделов: ___	Всего листов выписки: ___
02.09.2020 № 99/2020/345829990			
Кадастровый номер:		47:23:0209002:104	

План (чертеж, схема) земельного участка			
			
Масштаб 1: данные отсутствуют	Условные обозначения:		

Государственный регистратор		ФГИС ЕГРН
полное наименование должности	подпись	инициалы, фамилия

М.П.

Выписка из Единого государственного реестра недвижимости об объекте недвижимости
Описание местоположения земельного участка

Земельный участок			
(вид объекта недвижимости)			
Лист № ____ Раздела 3.1	Всего листов раздела 3.1 : ____	Всего разделов: ____	Всего листов выписки: ____
02.09.2020 № 99/2020/345829990			
Кадастровый номер:		47:23:0209002:104	

Описание местоположения границ земельного участка							
Номер п/п	Номер точки		Дирекционный угол	Горизонтальное проложение, м	Описание закрепления на местности	Кадастровые номера смежных участков	Сведения об адресах правообладателей смежных земельных участков
	начальная	конечная					
1	2	3	4	5	6	7	8
1	1	1	данные отсутствуют	данные отсутствуют	данные отсутствуют	данные отсутствуют	данные отсутствуют

Государственный регистратор		ФГИС ЕГРН
полное наименование должности	подпись	инициалы, фамилия

М.П.

Выписка из Единого государственного реестра недвижимости об объекте недвижимости
Описание местоположения земельного участка

Земельный участок			
(вид объекта недвижимости)			
Лист № ____ Раздела 3.2	Всего листов раздела 3.2 : ____	Всего разделов: ____	Всего листов выписки: ____
02.09.2020.№ 99/2020/345829990			
Кадастровый номер:		47:23:0209002:104	

Сведения о характерных точках границы земельного участка				
Система координат				
Зона №				
Номер точки	Координаты		Описание закрепления на местности	Средняя квадратическая погрешность определения координат характерных точек границ земельного участка, м
	X	Y		
1	2	3	4	5
1	393916.51	2195153.79	данные отсутствуют	0.2
2	393935.74	2195185.36	данные отсутствуют	0.2
3	393929.81	2195188.02	данные отсутствуют	0.2
4	393923.95	2195190.44	данные отсутствуют	0.2
5	393917.54	2195193.35	данные отсутствуют	0.2
6	393916.01	2195194.53	данные отсутствуют	0.2
7	393904.38	2195200.96	данные отсутствуют	0.2
8	393898.25	2195202.62	данные отсутствуют	0.2
9	393894.73	2195203.27	данные отсутствуют	0.2
10	393881.07	2195209.43	данные отсутствуют	0.2
11	393867.39	2195175.03	данные отсутствуют	0.2
12	393893.08	2195163.94	данные отсутствуют	0.2

Государственный регистратор		ФГИС ЕГРН
полное наименование должности	подпись	инициалы, фамилия

М.П.

Выписка из Единого государственного реестра недвижимости об объекте недвижимости
Сведения о частях земельного участка

Земельный участок			
<small>(вид объекта недвижимости)</small>			
Лист № ____ Раздела 4	Всего листов раздела 4 : ____	Всего разделов: ____	Всего листов выписки: ____
02.09.2020 № 99/2020/345829990			
Кадастровый номер:		47:23:0209002:104	

План (чертеж, схема) части земельного участка	Учетный номер части: <u>47:23:0209002:104/1</u>
	
Масштаб 1: данные отсутствуют	Условные обозначения:

Государственный регистратор		ФГИС ЕГРН
полное наименование должности	подпись	инициалы, фамилия

М.П.

Выписка из Единого государственного реестра недвижимости об объекте недвижимости
Сведения о частях земельного участка

Земельный участок			
<small>(вид объекта недвижимости)</small>			
Лист № ___ Раздела 4	Всего листов раздела 4 : ___	Всего разделов: ___	Всего листов выписки: ___
02.09.2020 № 99/2020/345829990			
Кадастровый номер:		47:23:0209002:104	

План (чертеж, схема) части земельного участка	Учетный номер части: 47:23:0209002:104/2
	
Масштаб 1: данные отсутствуют	Условные обозначения:

Государственный регистратор		ФГИС ЕГРН
полное наименование должности	подпись	инициалы, фамилия

М.П.

Выписка из Единого государственного реестра недвижимости об объекте недвижимости
Сведения о частях земельного участка

Земельный участок			
<small>(вид объекта недвижимости)</small>			
Лист № ___ Раздела 4	Всего листов раздела 4 : ___	Всего разделов: ___	Всего листов выписки: ___
02.09.2020 № 99/2020/345829990			
Кадастровый номер:		47:23:0209002:104	

План (чертеж, схема) части земельного участка	Учетный номер части: 47:23:0209002:104/3
	
Масштаб 1: данные отсутствуют	Условные обозначения:

Государственный регистратор		ФГИС ЕГРН
полное наименование должности	подпись	инициалы, фамилия

М.П.

Выписка из Единого государственного реестра недвижимости об объекте недвижимости
Сведения о частях земельного участка

Земельный участок			
<small>(вид объекта недвижимости)</small>			
Лист № __ Раздела 4	Всего листов раздела 4 : __	Всего разделов: __	Всего листов выписки: __
02.09.2020 № 99/2020/345829990			
Кадастровый номер:		47:23:0209002:104	

План (чертеж, схема) части земельного участка	Учетный номер части: 47:23:0209002:104/4
	
Масштаб 1: данные отсутствуют	Условные обозначения:

Государственный регистратор		ФГИС ЕГРН
полное наименование должности	подпись	инициалы, фамилия

М.П.

Выписка из Единого государственного реестра недвижимости об объекте недвижимости
Сведения о частях земельного участка

Земельный участок			
(вид объекта недвижимости)			
Лист № ___ Раздела 4.1	Всего листов раздела 4.1 : ___	Всего разделов: ___	Всего листов выписки: ___
02.09.2020.№ 99/2020/345829990			
Кадастровый номер:		47:23:0209002:104	

Учетный номер части	Площадь (м ²)	Содержание ограничения в использовании или ограничения права на объект недвижимости или обременения объекта недвижимости
1	2	3
1	14	Иные ограничения (обременения) прав, Временные. Дата истечения срока действия временного характера - 23.12.2016
2	18	Иные ограничения (обременения) прав, Временные. Дата истечения срока действия временного характера - 23.12.2016
3	237	Иные ограничения (обременения) прав, Временные. Дата истечения срока действия временного характера - 23.12.2016
4	108	Иные ограничения (обременения) прав, Временные. Дата истечения срока действия временного характера - 23.12.2016

Государственный регистратор		ФГИС ЕГРН
полное наименование должности	подпись	инициалы, фамилия

М.П.

Выписка из Единого государственного реестра недвижимости об объекте недвижимости
Сведения о частях земельного участка

Земельный участок				
(вид объекта недвижимости)				
Лист № ___ Раздела 4.2		Всего листов раздела 4.2 : ___		Всего разделов: ___
Всего листов выписки: ___				
02.09.2020.№ 99/2020/345829990				
Кадастровый номер:			47:23:0209002:104	
Сведения о характерных точках границы части (частей) земельного участка				
Учетный номер части: 1				
Система координат: МСК 47 зона 2				
Зона №				
Номер точки	Координаты, м		Описание закрепления на местности	Средняя квадратическая погрешность определения координат характерных точек границы части земельного участка, м
	X	Y		
1	2	3	4	5
3	393929.81	2195188.02	данные отсутствуют	0.12
13	393934.43	2195183.38	данные отсутствуют	0.12
13	393934.43	2195183.38	данные отсутствуют	0.12
14	393935.37	2195185.41	данные отсутствуют	0.12
15	393928.87	2195185.99	данные отсутствуют	0.12
Государственный регистратор			ФГИС ЕГРН	
полное наименование должности			подпись	
			инициалы, фамилия	

М.П.

Выписка из Единого государственного реестра недвижимости об объекте недвижимости
Сведения о частях земельного участка

Земельный участок				
(вид объекта недвижимости)				
Лист № ___ Раздела 4.2		Всего листов раздела 4.2 : ___		Всего разделов: ___
Всего листов выписки: ___				
02.09.2020.№ 99/2020/345829990				
Кадастровый номер:			47:23:0209002:104	
Сведения о характерных точках границы части (частей) земельного участка				
Учетный номер части: 2				
Система координат: МСК 47 зона 2				
Зона №				
Номер точки	Координаты, м		Описание закрепления на местности	Средняя квадратическая погрешность определения координат характерных точек границы части земельного участка, м
	X	Y		
1	2	3	4	5
16	393898.11	2195180.91	данные отсутствуют	0.12
16	393898.11	2195180.91	данные отсутствуют	0.12
17	393899.12	2195183.88	данные отсутствуют	0.12
18	393893.56	2195185.91	данные отсутствуют	0.12
19	393892.54	2195183.09	данные отсутствуют	0.12
Государственный регистратор			ФГИС ЕГРН	
полное наименование должности			подпись	
			инициалы, фамилия	

М.П.

Выписка из Единого государственного реестра недвижимости об объекте недвижимости
Сведения о частях земельного участка

Земельный участок				
(вид объекта недвижимости)				
Лист № ___ Раздела 4.2		Всего листов раздела 4.2 : ___		Всего разделов: ___
Всего листов выписки: ___				
02.09.2020.№ 99/2020/345829990				
Кадастровый номер:			47:23:0209002:104	
Сведения о характерных точках границы части (частей) земельного участка				
Учетный номер части: 3				
Система координат: МСК 47 зона 2				
Зона №				
Номер точки	Координаты, м		Описание закрепления на местности	Средняя квадратическая погрешность определения координат характерных точек границы части земельного участка, м
	X	Y		
1	2	3	4	5
6	393916.01	2195194.53	данные отсутствуют	0.12
7	393904.38	2195200.96	данные отсутствуют	0.12
16	393898.11	2195180.91	данные отсутствуют	0.12
17	393899.12	2195183.88	данные отсутствуют	0.12
20	393897.52	2195166.2	данные отсутствуют	0.12
20	393897.52	2195166.2	данные отсутствуют	0.12
21	393900.23	2195172.23	данные отсутствуют	0.12
22	393898.79	2195172.9	данные отсутствуют	0.12
23	393903.91	2195184.19	данные отсутствуют	0.12
24	393905.52	2195183.46	данные отсутствуют	0.12
25	393906.33	2195185.25	данные отсутствуют	0.12
26	393904.7	2195185.99	данные отсутствуют	0.12
27	393906.3	2195189.49	данные отсутствуют	0.12
28	393909.68	2195188	данные отсутствуют	0.12
29	393913.44	2195190.01	данные отсутствуют	0.12
30	393901.17	2195192.17	данные отсутствуют	0.12
Государственный регистратор			ФГИС ЕГРН	
полное наименование должности			подпись	
			инициалы, фамилия	

М.П.

Выписка из Единого государственного реестра недвижимости об объекте недвижимости

Сведения о частях земельного участка

Земельный участок			
(вид объекта недвижимости)			
Лист № ___ Раздела 4.2	Всего листов раздела 4.2 : ___	Всего разделов: ___	Всего листов выписки: ___
02.09.2020 № 99/2020/345829990			
Кадастровый номер:		47:23:0209002:104	

Номер точки	Координаты, м		Описание закрепления на местности	Средняя квадратическая погрешность определения координат характерных точек границы части земельного участка, м
	X	Y		
1	2	3	4	5
31	393902.04	2195191.86	данные отсутствуют	0.12
32	393896.58	2195181.5	данные отсутствуют	0.12
33	393895.96	2195179.94	данные отсутствуют	0.12
34	393894.55	2195176.99	данные отсутствуют	0.12
35	393896.12	2195176.24	данные отсутствуют	0.12
36	393892.13	2195167.88	данные отсутствуют	0.12
37	393895.77	2195166.24	данные отсутствуют	0.12
38	393896.06	2195166.87	данные отсутствуют	0.12

Государственный регистратор		ФГИС ЕГРН
полное наименование должности	подпись	инициалы, фамилия

М.П.

Выписка из Единого государственного реестра недвижимости об объекте недвижимости
Сведения о частях земельного участка

Земельный участок			
<small>(вид объекта недвижимости)</small>			
Лист № __ Раздела 4.2	Всего листов раздела 4.2 : __	Всего разделов: __	Всего листов выписки: __
02.09.2020 № 99/2020/345829990			
Кадастровый номер:		47:23:0209002:104	

Сведения о характерных точках границы части (частей) земельного участка

Учетный номер части: 4

Система координат: МСК 47 зона 2
Зона №

Номер точки	Координаты, м		Описание закрепления на местности	Средняя квадратическая погрешность определения координат характерных точек границы части земельного участка, м
	X	Y		
1	2	3	4	5
19	393892.54	2195183.09	данные отсутствуют	0.12
19	393892.54	2195183.09	данные отсутствуют	0.12
39	393895.77	2195191.98	данные отсутствуют	0.12
40	393894.69	2195192.37	данные отсутствуют	0.12
41	393895.36	2195194.2	данные отсутствуют	0.12
42	393890.99	2195195.81	данные отсутствуют	0.12
43	393890.34	2195194.05	данные отсутствуют	0.12
44	393884.62	2195196.13	данные отсутствуют	0.12
45	393882.22	2195189.55	данные отсутствуют	0.12
46	393887.8	2195187.51	данные отсутствуют	0.12
47	393886.88	2195184.99	данные отсутствуют	0.12
48	393891.02	2195183.34	данные отсутствуют	0.12
49	393891.13	2195183.65	данные отсутствуют	0.12

Государственный регистратор		ФГИС ЕГРН
полное наименование должности	подпись	инициалы, фамилия

М.П.

Выписка из Единого государственного реестра недвижимости об объекте недвижимости

Сведения о характеристиках объекта недвижимости

На основании запроса от 02.09.2020 г., поступившего на рассмотрение 02.09.2020 г., сообщаем, что согласно записям Единого государственного реестра недвижимости:

Земельный участок			
(вид объекта недвижимости)			
Лист № ___ Раздела 1	Всего листов раздела 1 : ___	Всего разделов: ___	Всего листов выписки: ___
02.09.2020 № 99/2020/345831134			
Кадастровый номер:		47:23:0209002:107	

Номер кадастрового квартала:	47:23:0209002
Дата присвоения кадастрового номера:	12.03.2012
Ранее присвоенный государственный учетный номер:	данные отсутствуют
Адрес:	Ленинградская область, Гатчинский муниципальный район, Пудостьское сельское поселение, дер. Черново, д.21-а
Площадь:	2095 +/- 21 кв. м
Кадастровая стоимость, руб.:	955005.75
Кадастровые номера расположенных в пределах земельного участка объектов недвижимости:	47:23:0209002:128
Кадастровые номера объектов недвижимости, из которых образован объект недвижимости:	47:23:0209002:105, 47:23:0209002:81
Кадастровые номера образованных объектов недвижимости:	данные отсутствуют
Сведения о включении объекта недвижимости в состав предприятия как имущественного комплекса:	

Государственный регистратор		ФГИС ЕГРН
полное наименование должности	подпись	инициалы, фамилия

М.П.

Выписка из Единого государственного реестра недвижимости об объекте недвижимости
Сведения о характеристиках объекта недвижимости

Земельный участок			
(вид объекта недвижимости)			
Лист № ___ Раздела 1	Всего листов раздела 1 : ___	Всего разделов: ___	Всего листов выписки: ___
02.09.2020.№ 99/2020/345831134			
Кадастровый номер:		47:23:0209002:107	

Категория земель:	Земли населённых пунктов
Виды разрешенного использования:	для ведения личного подсобного хозяйства
Сведения о кадастровом инженере:	данные отсутствуют
Сведения о лесах, водных объектах и об иных природных объектах, расположенных в пределах земельного участка:	данные отсутствуют
Сведения о том, что земельный участок полностью или частично расположен в границах зоны с особыми условиями использования территории или территории объекта культурного наследия	данные отсутствуют
Сведения о том, что земельный участок расположен в границах особой экономической зоны, территории опережающего социально-экономического развития, зоны территориального развития в Российской Федерации, игровой зоны:	данные отсутствуют
Сведения о том, что земельный участок расположен в границах особо охраняемой природной территории, охотничьих угодий, лесничеств, лесопарков:	данные отсутствуют
Сведения о результатах проведения государственного земельного надзора:	данные отсутствуют
Сведения о расположении земельного участка в границах территории, в отношении которой утвержден проект межевания территории:	данные отсутствуют

Государственный регистратор		ФГИС ЕГРН
полное наименование должности	подпись	инициалы, фамилия

М.П.

Выписка из Единого государственного реестра недвижимости об объекте недвижимости
Сведения о характеристиках объекта недвижимости

Земельный участок			
(вид объекта недвижимости)			
Лист № ___ Раздела 1	Всего листов раздела 1 : ___	Всего разделов: ___	Всего листов выписки: ___
02.09.2020 № 99/2020/345831134			
Кадастровый номер:		47:23:0209002:107	

Условный номер земельного участка:	данные отсутствуют
Сведения о принятии акта и (или) заключении договора, предусматривающих предоставление в соответствии с земельным законодательством исполнительным органом государственной власти или органом местного самоуправления находящегося в государственной или муниципальной собственности земельного участка для строительства наемного дома социального использования или наемного дома коммерческого использования:	данные отсутствуют
Сведения о том, что земельный участок или земельные участки образованы на основании решения об изъятии земельного участка и (или) расположенного на нем объекта недвижимости для государственных или муниципальных нужд:	данные отсутствуют
Сведения о том, что земельный участок образован из земель или земельного участка, государственная собственность на которые не разграничена:	данные отсутствуют
Сведения о наличии земельного спора о местоположении границ земельных участков:	данные отсутствуют
Статус записи об объекте недвижимости:	Сведения об объекте недвижимости имеют статус "актуальные"
Особые отметки:	Сведения необходимые для заполнения раздела 3.1 отсутствуют.
Получатель выписки:	Лисенкова Анастасия Сергеевна

Государственный регистратор		ФГИС ЕГРН
полное наименование должности	подпись	инициалы, фамилия

М.П.

Выписка из Единого государственного реестра недвижимости об объекте недвижимости
Сведения о зарегистрированных правах

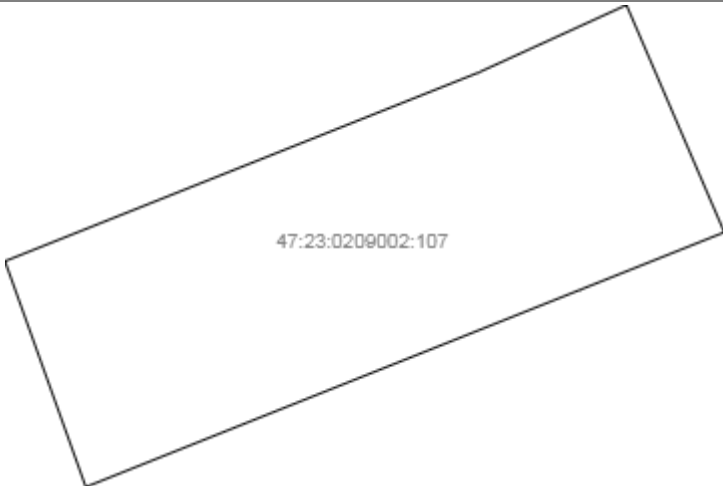
Земельный участок	
(вид объекта недвижимости)	
Лист № ____ Раздела 2	Всего листов раздела 2 : ____
Всего разделов: ____	
Всего листов выписки: ____	
02.09.2020.№ 99/2020/345831134	
Кадастровый номер:	47:23:0209002:107
1. Правообладатель (правообладатели):	1.1. Беляева Елена Владимировна
2. Вид, номер и дата государственной регистрации права:	2.1. Собственность, № 47-47-17/100/2013-168 от 02.09.2013
3. Ограничение прав и обременение объекта недвижимости:	не зарегистрировано
4. Договоры участия в долевом строительстве:	данные отсутствуют
5. Заявленные в судебном порядке права требования:	данные отсутствуют
6. Сведения о возражении в отношении зарегистрированного права:	данные отсутствуют
7. Сведения о наличии решения об изъятии объекта недвижимости для государственных и муниципальных нужд:	данные отсутствуют
8. Сведения о невозможности государственной регистрации без личного участия правообладателя или его законного представителя:	
9. Правоприязания и сведения о наличии поступивших, но не рассмотренных заявлений о проведении государственной регистрации права (перехода, прекращения права), ограничения права или обременения объекта недвижимости, сделки в отношении объекта недвижимости:	данные отсутствуют
10. Сведения об осуществлении государственной регистрации сделки, права, ограничения права без необходимого в силу закона согласия третьего лица, органа:	данные отсутствуют
11. Сведения о невозможности государственной регистрации перехода, прекращения, ограничения права на земельный участок из земель сельскохозяйственного назначения:	

Государственный регистратор		ФГИС ЕГРН
полное наименование должности	подпись	инициалы, фамилия

М.П.

Выписка из Единого государственного реестра недвижимости об объекте недвижимости
Описание местоположения земельного участка

Земельный участок			
(вид объекта недвижимости)			
Лист № ____ Раздела 3	Всего листов раздела 3 : ____	Всего разделов: ____	Всего листов выписки: ____
02.09.2020 № 99/2020/345831134			
Кадастровый номер:		47:23:0209002:107	

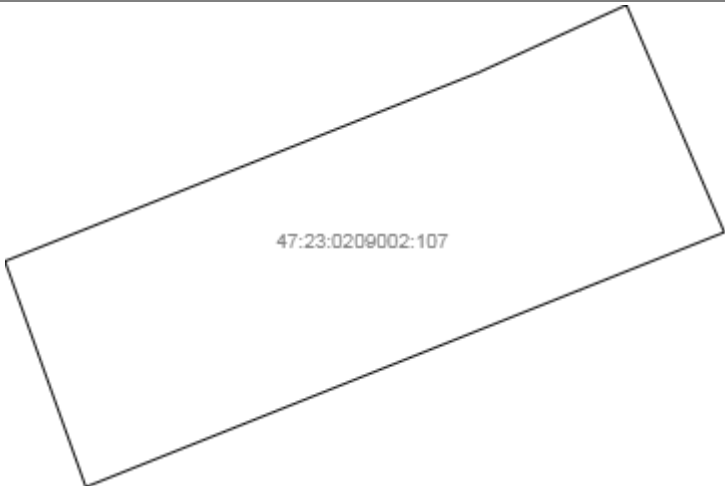
План (чертеж, схема) земельного участка			
			
Масштаб 1: данные отсутствуют	Условные обозначения:		

Государственный регистратор		ФГИС ЕГРН
полное наименование должности	подпись	инициалы, фамилия

М.П.

Выписка из Единого государственного реестра недвижимости об объекте недвижимости
Описание местоположения земельного участка

Земельный участок			
(вид объекта недвижимости)			
Лист № ___ Раздела 3	Всего листов раздела 3 : ___	Всего разделов: ___	Всего листов выписки: ___
02.09.2020 № 99/2020/345831134			
Кадастровый номер:		47:23:0209002:107	

План (чертеж, схема) земельного участка			
			
Масштаб 1: данные отсутствуют	Условные обозначения:		

Государственный регистратор		ФГИС ЕГРН
полное наименование должности	подпись	инициалы, фамилия

М.П.

Выписка из Единого государственного реестра недвижимости об объекте недвижимости
Описание местоположения земельного участка

Земельный участок			
(вид объекта недвижимости)			
Лист № ___ Раздела 3.2	Всего листов раздела 3.2 : ___	Всего разделов: ___	Всего листов выписки: ___
02.09.2020.№ 99/2020/345831134			
Кадастровый номер:		47:23:0209002:107	

Сведения о характерных точках границы земельного участка				
Система координат				
Зона №				
Номер точки	Координаты		Описание закрепления на местности	Средняя квадратическая погрешность определения координат характерных точек границ земельного участка, м
	X	Y		
1	2	3	4	5
1	393864.12	2195093.5	данные отсутствуют	данные отсутствуют
2	393885.45	2195147.18	данные отсутствуют	данные отсутствуют
3	393893.08	2195163.94	данные отсутствуют	данные отсутствуют
4	393867.39	2195175.03	данные отсутствуют	данные отсутствуют
5	393860.91	2195158.74	данные отсутствуют	данные отсутствуют
6	393838.6	2195102.66	данные отсутствуют	данные отсутствуют

Государственный регистратор		ФГИС ЕГРН
полное наименование должности	подпись	инициалы, фамилия

М.П.

Выписка из Единого государственного реестра недвижимости об объекте недвижимости
Сведения о частях земельного участка

Земельный участок			
<small>(вид объекта недвижимости)</small>			
Лист № ____ Раздела 4	Всего листов раздела 4 : ____	Всего разделов: ____	Всего листов выписки: ____
02.09.2020 № 99/2020/345831134			
Кадастровый номер:		47:23:0209002:107	

План (чертеж, схема) части земельного участка	Учетный номер части: 47:23:0209002:107/1
	
Масштаб 1: данные отсутствуют	Условные обозначения:

Государственный регистратор		ФГИС ЕГРН
полное наименование должности	подпись	инициалы, фамилия

М.П.

Выписка из Единого государственного реестра недвижимости об объекте недвижимости
Сведения о частях земельного участка

Земельный участок			
(вид объекта недвижимости)			
Лист № ___ Раздела 4.1	Всего листов раздела 4.1 : ___	Всего разделов: ___	Всего листов выписки: ___
02.09.2020 № 99/2020/345831134			
Кадастровый номер:		47:23:0209002:107	

Учетный номер части	Площадь (м ²)	Содержание ограничения в использовании или ограничения права на объект недвижимости или обременения объекта недвижимости
1	2	3
1	123	Иные ограничения (обременения) прав, Временные. Дата истечения срока действия временного характера - 13.03.2017

Государственный регистратор		ФГИС ЕГРН
полное наименование должности	подпись	инициалы, фамилия

М.П.

Выписка из Единого государственного реестра недвижимости об объекте недвижимости
Сведения о частях земельного участка

Земельный участок					
(вид объекта недвижимости)					
Лист № ___ Раздела 4.2		Всего листов раздела 4.2 : ___		Всего разделов: ___	Всего листов выписки: ___
02.09.2020.№ 99/2020/345831134					
Кадастровый номер:			47:23:0209002:107		
Сведения о характерных точках границы части (частей) земельного участка					
Учетный номер части: 1					
Система координат: МСК 47 зона 2					
Зона №					
Номер точки	Координаты, м		Описание закрепления на местности	Средняя квадратическая погрешность определения координат характерных точек границы части земельного участка, м	
	X	Y			
1	2	3	4	5	
7	393885.13	2195148.87	данные отсутствуют	данные отсутствуют	
7	393885.13	2195148.87	данные отсутствуют	данные отсутствуют	
8	393888.13	2195155.48	данные отсутствуют	данные отсутствуют	
9	393884.44	2195157.06	данные отсутствуют	данные отсутствуют	
10	393873.22	2195161.9	данные отсутствуют	данные отсутствуют	
11	393870.23	2195154.82	данные отсутствуют	данные отсутствуют	
12	393881.37	2195149.95	данные отсутствуют	данные отсутствуют	
13	393881.57	2195150.42	данные отсутствуют	данные отсутствуют	
Государственный регистратор					ФГИС ЕГРН
полное наименование должности			подпись		инициалы, фамилия

М.П.

Выписка из Единого государственного реестра недвижимости об объекте недвижимости

Сведения о характеристиках объекта недвижимости

На основании запроса от 01.09.2020 г., поступившего на рассмотрение 01.09.2020 г., сообщаем, что согласно записям Единого государственного реестра недвижимости:

Земельный участок			
(вид объекта недвижимости)			
Лист № ___ Раздела 1	Всего листов раздела 1 : ___	Всего разделов: ___	Всего листов выписки: ___
01.09.2020 № 99/2020/345742552			
Кадастровый номер:		47:23:0209002:133	

Номер кадастрового квартала:	47:23:0209002
Дата присвоения кадастрового номера:	31.03.2015
Ранее присвоенный государственный учетный номер:	данные отсутствуют
Адрес:	Ленинградская область, Гатчинский муниципальный район, Пудостьское сельское поселение, дер. Черново, д. 25-в
Площадь:	1234 +/- 50 кв. м
Кадастровая стоимость, руб.:	562518.9
Кадастровые номера расположенных в пределах земельного участка объектов недвижимости:	данные отсутствуют
Кадастровые номера объектов недвижимости, из которых образован объект недвижимости:	47:23:0209002:55
Кадастровые номера образованных объектов недвижимости:	данные отсутствуют
Сведения о включении объекта недвижимости в состав предприятия как имущественного комплекса:	

Государственный регистратор		ФГИС ЕГРН
полное наименование должности	подпись	инициалы, фамилия

М.П.

Выписка из Единого государственного реестра недвижимости об объекте недвижимости

Сведения о характеристиках объекта недвижимости

Земельный участок			
(вид объекта недвижимости)			
Лист № ___ Раздела 1	Всего листов раздела 1 : ___	Всего разделов: ___	Всего листов выписки: ___
01.09.2020 № 99/2020/345742552			
Кадастровый номер:		47:23:0209002:133	

Категория земель:	Земли населённых пунктов
Виды разрешенного использования:	Для ведения личного подсобного хозяйства
Сведения о кадастровом инженере:	Рожнова Татьяна Николаевна №47-11-0106
Сведения о лесах, водных объектах и об иных природных объектах, расположенных в пределах земельного участка:	данные отсутствуют
Сведения о том, что земельный участок полностью или частично расположен в границах зоны с особыми условиями использования территории или территории объекта культурного наследия	данные отсутствуют
Сведения о том, что земельный участок расположен в границах особой экономической зоны, территории опережающего социально-экономического развития, зоны территориального развития в Российской Федерации, игровой зоны:	данные отсутствуют
Сведения о том, что земельный участок расположен в границах особо охраняемой природной территории, охотничьих угодий, лесничеств, лесопарков:	данные отсутствуют
Сведения о результатах проведения государственного земельного надзора:	данные отсутствуют
Сведения о расположении земельного участка в границах территории, в отношении которой утвержден проект межевания территории:	данные отсутствуют

Государственный регистратор		ФГИС ЕГРН
полное наименование должности	подпись	инициалы, фамилия

М.П.

Выписка из Единого государственного реестра недвижимости об объекте недвижимости
Сведения о характеристиках объекта недвижимости

Земельный участок			
(вид объекта недвижимости)			
Лист № ___ Раздела 1	Всего листов раздела 1 : ___	Всего разделов: ___	Всего листов выписки: ___
01.09.2020 № 99/2020/345742552			
Кадастровый номер:		47:23:0209002:133	

Условный номер земельного участка:	данные отсутствуют
Сведения о принятии акта и (или) заключении договора, предусматривающих предоставление в соответствии с земельным законодательством исполнительным органом государственной власти или органом местного самоуправления находящегося в государственной или муниципальной собственности земельного участка для строительства наемного дома социального использования или наемного дома коммерческого использования:	данные отсутствуют
Сведения о том, что земельный участок или земельные участки образованы на основании решения об изъятии земельного участка и (или) расположенного на нем объекта недвижимости для государственных или муниципальных нужд:	данные отсутствуют
Сведения о том, что земельный участок образован из земель или земельного участка, государственная собственность на которые не разграничена:	данные отсутствуют
Сведения о наличии земельного спора о местоположении границ земельных участков:	данные отсутствуют
Статус записи об объекте недвижимости:	Сведения об объекте недвижимости имеют статус "актуальные"
Особые отметки:	Сведения необходимые для заполнения раздела 4 отсутствуют.
Получатель выписки:	Лисенкова Анастасия Сергеевна

Государственный регистратор		ФГИС ЕГРН
полное наименование должности	подпись	инициалы, фамилия

М.П.

Выписка из Единого государственного реестра недвижимости об объекте недвижимости
Сведения о зарегистрированных правах

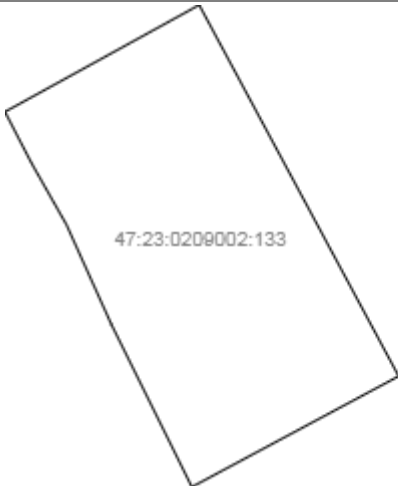
Земельный участок	
(вид объекта недвижимости)	
Лист № ____ Раздела 2	Всего листов раздела 2 : ____
Всего разделов: ____	
Всего листов выписки: ____	
01.09.2020 № 99/2020/345742552	
Кадастровый номер:	47:23:0209002:133
1. Правообладатель (правообладатели):	1.1. Тараканова Мария Леонтьевна
2. Вид, номер и дата государственной регистрации права:	2.1. Собственность, № 47-47/017-47/017/007/2016-3865/2 от 05.08.2016
3. Ограничение прав и обременение объекта недвижимости:	не зарегистрировано
4. Договоры участия в долевом строительстве:	данные отсутствуют
5. Заявленные в судебном порядке права требования:	данные отсутствуют
6. Сведения о возражении в отношении зарегистрированного права:	данные отсутствуют
7. Сведения о наличии решения об изъятии объекта недвижимости для государственных и муниципальных нужд:	данные отсутствуют
8. Сведения о невозможности государственной регистрации без личного участия правообладателя или его законного представителя:	
9. Правопритязания и сведения о наличии поступивших, но не рассмотренных заявлений о проведении государственной регистрации права (перехода, прекращения права), ограничения права или обременения объекта недвижимости, сделки в отношении объекта недвижимости:	данные отсутствуют
10. Сведения об осуществлении государственной регистрации сделки, права, ограничения права без необходимого в силу закона согласия третьего лица, органа:	данные отсутствуют
11. Сведения о невозможности государственной регистрации перехода, прекращения, ограничения права на земельный участок из земель сельскохозяйственного назначения:	

Государственный регистратор		ФГИС ЕГРН
полное наименование должности	подпись	инициалы, фамилия

М.П.

Выписка из Единого государственного реестра недвижимости об объекте недвижимости
Описание местоположения земельного участка

Земельный участок			
(вид объекта недвижимости)			
Лист № ____ Раздела 3	Всего листов раздела 3 : ____	Всего разделов: ____	Всего листов выписки: ____
01.09.2020 № 99/2020/345742552			
Кадастровый номер:		47:23:0209002:133	

План (чертеж, схема) земельного участка			
			
Масштаб 1: данные отсутствуют	Условные обозначения:		

Государственный регистратор		ФГИС ЕГРН
полное наименование должности	подпись	инициалы, фамилия

М.П.

Выписка из Единого государственного реестра недвижимости об объекте недвижимости
Описание местоположения земельного участка

Земельный участок			
(вид объекта недвижимости)			
Лист № ____ Раздела 3.1	Всего листов раздела 3.1 : ____	Всего разделов: ____	Всего листов выписки: ____
01.09.2020 № 99/2020/345742552			
Кадастровый номер:		47:23:0209002:133	

Описание местоположения границ земельного участка							
Номер п/п	Номер точки		Дирекционный угол	Горизонтальное проложение, м	Описание закрепления на местности	Кадастровые номера смежных участков	Сведения об адресах правообладателей смежных земельных участков
	начальная	конечная					
1	2	3	4	5	6	7	8
1	1	2	данные отсутствуют	данные отсутствуют	данные отсутствуют	данные отсутствуют	данные отсутствуют
2	2	3	данные отсутствуют	данные отсутствуют	данные отсутствуют	данные отсутствуют	данные отсутствуют
3	3	4	данные отсутствуют	данные отсутствуют	данные отсутствуют	данные отсутствуют	данные отсутствуют
4	4	5	данные отсутствуют	данные отсутствуют	данные отсутствуют	данные отсутствуют	данные отсутствуют
5	5	6	данные отсутствуют	данные отсутствуют	данные отсутствуют	данные отсутствуют	данные отсутствуют
6	6	7	данные отсутствуют	данные отсутствуют	данные отсутствуют	данные отсутствуют	данные отсутствуют
7	7	1	данные отсутствуют	данные отсутствуют	данные отсутствуют	данные отсутствуют	данные отсутствуют

Государственный регистратор		ФГИС ЕГРН
полное наименование должности	подпись	инициалы, фамилия

М.П.

Выписка из Единого государственного реестра недвижимости об объекте недвижимости
Описание местоположения земельного участка

Земельный участок			
(вид объекта недвижимости)			
Лист № ___ Раздела 3.2	Всего листов раздела 3.2 : ___	Всего разделов: ___	Всего листов выписки: ___
01.09.2020 № 99/2020/345742552			
Кадастровый номер:		47:23:0209002:133	

Сведения о характерных точках границы земельного участка				
Система координат				
Зона №				
Номер точки	Координаты		Описание закрепления на местности	Средняя квадратическая погрешность определения координат характерных точек границ земельного участка, м
	X	Y		
1	2	3	4	5
1	393960.55	2195280.26	данные отсутствуют	0.2
2	393972.69	2195302.39	данные отсутствуют	0.2
3	393930.51	2195325.12	данные отсутствуют	данные отсутствуют
4	393917.92	2195301.55	данные отсутствуют	данные отсутствуют
5	393936.42	2195292.37	данные отсутствуют	данные отсутствуют
6	393947.73	2195287.26	данные отсутствуют	данные отсутствуют
7	393954.72	2195283.28	данные отсутствуют	данные отсутствуют

Государственный регистратор		ФГИС ЕГРН
полное наименование должности	подпись	инициалы, фамилия

М.П.

Выписка из Единого государственного реестра недвижимости об объекте недвижимости

Сведения о характеристиках объекта недвижимости

На основании запроса от 01.09.2020 г., поступившего на рассмотрение 01.09.2020 г., сообщаем, что согласно записям Единого государственного реестра недвижимости:

Земельный участок			
(вид объекта недвижимости)			
Лист № ___ Раздела 1	Всего листов раздела 1 : ___	Всего разделов: ___	Всего листов выписки: ___
01.09.2020 № 99/2020/345723408			
Кадастровый номер:		47:23:0209002:136	

Номер кадастрового квартала:	47:23:0209002
Дата присвоения кадастрового номера:	13.07.2015
Ранее присвоенный государственный учетный номер:	данные отсутствуют
Адрес:	Ленинградская область, Гатчинский район, д. Черново, д. 27
Площадь:	1500 +/- 4кв. м
Кадастровая стоимость, руб.:	683775
Кадастровые номера расположенных в пределах земельного участка объектов недвижимости:	47:23:0209001:157
Кадастровые номера объектов недвижимости, из которых образован объект недвижимости:	данные отсутствуют
Кадастровые номера образованных объектов недвижимости:	данные отсутствуют
Сведения о включении объекта недвижимости в состав предприятия как имущественного комплекса:	

Государственный регистратор		ФГИС ЕГРН
полное наименование должности	подпись	инициалы, фамилия

М.П.

Выписка из Единого государственного реестра недвижимости об объекте недвижимости
Сведения о характеристиках объекта недвижимости

Земельный участок			
(вид объекта недвижимости)			
Лист № __ Раздела 1	Всего листов раздела 1 : __	Всего разделов: __	Всего листов выписки: __
01.09.2020 № 99/2020/345723408			
Кадастровый номер:		47:23:0209002:136	

Категория земель:	Земли населённых пунктов
Виды разрешенного использования:	для ведения личного подсобного хозяйства
Сведения о кадастровом инженере:	Воронкова Анна Юрьевна №78-11-0372
Сведения о лесах, водных объектах и об иных природных объектах, расположенных в пределах земельного участка:	данные отсутствуют
Сведения о том, что земельный участок полностью или частично расположен в границах зоны с особыми условиями использования территории или территории объекта культурного наследия	данные отсутствуют
Сведения о том, что земельный участок расположен в границах особой экономической зоны, территории опережающего социально-экономического развития, зоны территориального развития в Российской Федерации, игровой зоны:	данные отсутствуют
Сведения о том, что земельный участок расположен в границах особо охраняемой природной территории, охотничьих угодий, лесничеств, лесопарков:	данные отсутствуют
Сведения о результатах проведения государственного земельного надзора:	данные отсутствуют
Сведения о расположении земельного участка в границах территории, в отношении которой утвержден проект межевания территории:	данные отсутствуют

Государственный регистратор		ФГИС ЕГРН
полное наименование должности	подпись	инициалы, фамилия

М.П.

Выписка из Единого государственного реестра недвижимости об объекте недвижимости
Сведения о характеристиках объекта недвижимости

Земельный участок			
(вид объекта недвижимости)			
Лист № ___ Раздела 1	Всего листов раздела 1 : ___	Всего разделов: ___	Всего листов выписки: ___
01.09.2020.№ 99/2020/345723408			
Кадастровый номер:		47:23:0209002:136	

Условный номер земельного участка:	данные отсутствуют
Сведения о принятии акта и (или) заключении договора, предусматривающих предоставление в соответствии с земельным законодательством исполнительным органом государственной власти или органом местного самоуправления находящегося в государственной или муниципальной собственности земельного участка для строительства наемного дома социального использования или наемного дома коммерческого использования:	данные отсутствуют
Сведения о том, что земельный участок или земельные участки образованы на основании решения об изъятии земельного участка и (или) расположенного на нем объекта недвижимости для государственных или муниципальных нужд:	данные отсутствуют
Сведения о том, что земельный участок образован из земель или земельного участка, государственная собственность на которые не разграничена:	данные отсутствуют
Сведения о наличии земельного спора о местоположении границ земельных участков:	данные отсутствуют
Статус записи об объекте недвижимости:	Сведения об объекте недвижимости имеют статус "актуальные"
Особые отметки:	Сведения необходимые для заполнения раздела 4 отсутствуют.
Получатель выписки:	Лисенкова Анастасия Сергеевна

Государственный регистратор		ФГИС ЕГРН
полное наименование должности	подпись	инициалы, фамилия

М.П.

Выписка из Единого государственного реестра недвижимости об объекте недвижимости
Сведения о зарегистрированных правах


Земельный участок	
(вид объекта недвижимости)	
Лист № ____ Раздела 2	Всего листов раздела 2 : ____
Всего разделов: ____	
Всего листов выписки: ____	
01.09.2020.№ 99/2020/345723408	
Кадастровый номер:	47:23:0209002:136
1. Правообладатель (правообладатели):	1.1. Тере Татьяна Ивановна
2. Вид, номер и дата государственной регистрации права:	2.1. Долевая собственность, № 47-47/017-47/017/046/2015-247/1 от 07.08.2015, 3/5
3. Ограничение прав и обременение объекта недвижимости:	не зарегистрировано
4. Договоры участия в долевом строительстве:	данные отсутствуют
5. Заявленные в судебном порядке права требования:	данные отсутствуют
6. Сведения о возражении в отношении зарегистрированного права:	данные отсутствуют
7. Сведения о наличии решения об изъятии объекта недвижимости для государственных и муниципальных нужд:	данные отсутствуют
8. Сведения о невозможности государственной регистрации без личного участия правообладателя или его законного представителя:	
9. Правоприращения и сведения о наличии поступивших, но не рассмотренных заявлений о проведении государственной регистрации права (перехода, прекращения права), ограничения права или обременения объекта недвижимости, сделки в отношении объекта недвижимости:	данные отсутствуют
10. Сведения об осуществлении государственной регистрации сделки, права, ограничения права без необходимого в силу закона согласия третьего лица, органа:	данные отсутствуют
11. Сведения о невозможности государственной регистрации перехода, прекращения, ограничения права на земельный участок из земель сельскохозяйственного назначения:	

Государственный регистратор		ФГИС ЕГРН
полное наименование должности	подпись	инициалы, фамилия

М.П.

Выписка из Единого государственного реестра недвижимости об объекте недвижимости
Описание местоположения земельного участка

Земельный участок			
(вид объекта недвижимости)			
Лист № ____ Раздела 3	Всего листов раздела 3 : ____	Всего разделов: ____	Всего листов выписки: ____
01.09.2020 № 99/2020/345723408			
Кадастровый номер:		47:23:0209002:136	

План (чертеж, схема) земельного участка			
			
Масштаб 1: данные отсутствуют	Условные обозначения:		

Государственный регистратор		ФГИС ЕГРН
полное наименование должности	подпись	инициалы, фамилия

М.П.

Выписка из Единого государственного реестра недвижимости об объекте недвижимости
Описание местоположения земельного участка

Земельный участок			
(вид объекта недвижимости)			
Лист № ____ Раздела 3.1	Всего листов раздела 3.1 : ____	Всего разделов: ____	Всего листов выписки: ____
01.09.2020.№ 99/2020/345723408			
Кадастровый номер:		47:23:0209002:136	

Описание местоположения границ земельного участка							
Номер п/п	Номер точки		Дирекционный угол	Горизонтальное проложение, м	Описание закрепления на местности	Кадастровые номера смежных участков	Сведения об адресах правообладателей смежных земельных участков
	начальная	конечная					
1	2	3	4	5	6	7	8
1	1	2	данные отсутствуют	данные отсутствуют	данные отсутствуют	данные отсутствуют	данные отсутствуют
2	2	3	данные отсутствуют	данные отсутствуют	данные отсутствуют	данные отсутствуют	данные отсутствуют
3	3	4	данные отсутствуют	данные отсутствуют	данные отсутствуют	данные отсутствуют	данные отсутствуют
4	4	5	данные отсутствуют	данные отсутствуют	данные отсутствуют	данные отсутствуют	данные отсутствуют
5	5	6	данные отсутствуют	данные отсутствуют	данные отсутствуют	данные отсутствуют	данные отсутствуют
6	6	7	данные отсутствуют	данные отсутствуют	данные отсутствуют	данные отсутствуют	данные отсутствуют
7	7	1	данные отсутствуют	данные отсутствуют	данные отсутствуют	данные отсутствуют	данные отсутствуют

Государственный регистратор		ФГИС ЕГРН
полное наименование должности	подпись	инициалы, фамилия

М.П.

Выписка из Единого государственного реестра недвижимости об объекте недвижимости
Описание местоположения земельного участка

Земельный участок			
(вид объекта недвижимости)			
Лист № ___ Раздела 3.2	Всего листов раздела 3.2 : ___	Всего разделов: ___	Всего листов выписки: ___
01.09.2020.№ 99/2020/345723408			
Кадастровый номер:		47:23:0209002:136	

Сведения о характерных точках границы земельного участка				
Система координат				
Зона №				
Номер точки	Координаты		Описание закрепления на местности	Средняя квадратическая погрешность определения координат характерных точек границ земельного участка, м
	X	Y		
1	2	3	4	5
1	393973.72	2195405.98	Закрепление отсутствует	0.05
2	393958.5	2195379.03	Закрепление отсутствует	0.05
3	393986.41	2195363.98	Закрепление отсутствует	0.05
4	394001.84	2195355.1	Закрепление отсутствует	0.05
5	394002.15	2195355.63	Закрепление отсутствует	0.05
6	394016.63	2195381.18	Закрепление отсутствует	0.05
7	394009.63	2195385.17	Закрепление отсутствует	0.05

Государственный регистратор		ФГИС ЕГРН
полное наименование должности	подпись	инициалы, фамилия

М.П.

Выписка из Единого государственного реестра недвижимости об объекте недвижимости
Сведения о характеристиках объекта недвижимости

На основании запроса от 01.09.2020 г., поступившего на рассмотрение 01.09.2020 г., сообщаем, что согласно записям Единого государственного реестра недвижимости:

Здание		
вид объекта недвижимости		
Лист № ____ Раздела	Всего листов раздела : ____	Всего разделов: ____
Всего листов выписки: ____		
01.09.2020 № 99/2020/345741015		
Кадастровый номер:	47:23:0209002:144	
Номер кадастрового квартала:	47:23:0209002	
Дата присвоения кадастрового номера:	05.07.2017	
Ранее присвоенный государственный учетный номер:	данные отсутствуют	
Адрес:	Ленинградская область, Гатчинский муниципальный район, Пудостьское сельское поселение, д. Черново, д. 25	
Площадь, м ² :	239.4	
Назначение:	Жилой дом	
Наименование:	данные отсутствуют	
Количество этажей, в том числе подземных этажей:	3, а также подземных 1	
Материал наружных стен:	Бетонные	
Год ввода в эксплуатацию по завершении строительства:	данные отсутствуют	
Год завершения строительства:	2017	
Кадастровая стоимость, руб.:	1405986.61	
Государственный регистратор		ФГИС ЕГРН
полное наименование должности	подпись	инициалы, фамилия

М.П.

Выписка из Единого государственного реестра недвижимости об объекте недвижимости
Сведения о характеристиках объекта недвижимости

На основании запроса от 01.09.2020 г., поступившего на рассмотрение 01.09.2020 г., сообщаем, что согласно записям Единого государственного реестра недвижимости:

Здание		
вид объекта недвижимости		
Лист № ___ Раздела	Всего листов раздела : ___	Всего разделов: ___
01.09.2020 № 99/2020/345741015		
Кадастровый номер:	47:23:0209002:144	
Кадастровые номера иных объектов недвижимости, в пределах которых расположен объект недвижимости:	47:23:0209002:132	
Кадастровые номера помещений, машино-мест, расположенных в здании или сооружении:	данные отсутствуют	
Кадастровые номера объектов недвижимости, из которых образован объект недвижимости:	данные отсутствуют	
Кадастровые номера образованных объектов недвижимости:	данные отсутствуют	
Сведения о включении объекта недвижимости в состав предприятия как имущественного комплекса:		
Сведения о включении объекта недвижимости в состав единого недвижимого комплекса:		
Кадастровый номер земельного участка, если входящие в состав единого недвижимого комплекса объекты недвижимости расположены на одном земельном участке	данные отсутствуют	
Виды разрешенного использования:	данные отсутствуют	
Сведения о включении объекта недвижимости в реестр объектов культурного наследия:	данные отсутствуют	
Сведения о кадастровом инженере:	Воронова Каролина Викторовна №47-10-0073	
Статус записи об объекте недвижимости:	Сведения об объекте недвижимости имеют статус "актуальные"	
Особые отметки:	Сведения о наименовании имеют статус «Актуальные незасвидетельствованные». Право (ограничение права, обременение объекта недвижимости) зарегистрировано на данный объект недвижимости с наименованием «Жилой дом». Сведения необходимые для заполнения раздела 6 отсутствуют.	
Получатель выписки:	Лисенкова Анастасия Сергеевна	
Государственный регистратор		ФГИС ЕГРН
полное наименование должности	подпись	инициалы, фамилия

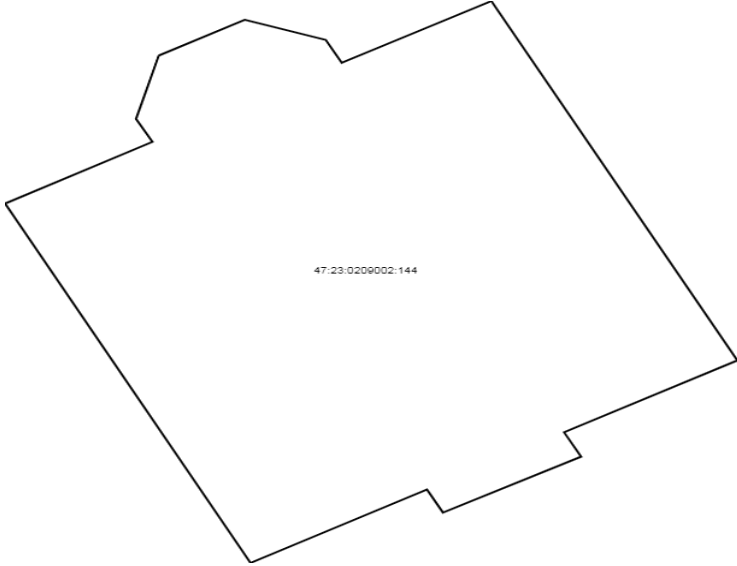
М.П.

Сведения о зарегистрированных правах

Здание		
вид объекта недвижимости		
Лист № ____ Раздела	Всего листов раздела : ____	Всего разделов: ____
Всего листов выписки: ____		
01.09.2020 № 99/2020/345741015		
Кадастровый номер:		47:23:0209002:144
1.	Правообладатель (правообладатели):	1.1. Малышева Юлия Александровна
2.	Вид, номер и дата государственной регистрации права:	2.1. Собственность, № 47:23:0209002:144-47/017/2017-1 от 10.07.2017
3.	Ограничение прав и обременение объекта недвижимости:	не зарегистрировано
5.	Заявленные в судебном порядке права требования:	данные отсутствуют
6.	Сведения о возражении в отношении зарегистрированного права:	данные отсутствуют
7.	Сведения о наличии решения об изъятии объекта недвижимости для государственных и муниципальных нужд:	данные отсутствуют
8.	Сведения о невозможности государственной регистрации без личного участия правообладателя или его законного представителя:	
9.	Правопритязания и сведения о наличии поступивших, но не рассмотренных заявлений о проведении государственной регистрации права (перехода, прекращения права), ограничения права или обременения объекта недвижимости, сделки в отношении объекта недвижимости:	данные отсутствуют
10.	Сведения об осуществлении государственной регистрации сделки, права, ограничения права без необходимого в силу закона согласия третьего лица, органа:	данные отсутствуют
Государственный регистратор		ФГИС ЕГРН
полное наименование должности		подпись
		инициалы, фамилия

М.П.

Описание местоположения объекта недвижимости

Здание			
вид объекта недвижимости			
Лист № __ Раздела	Всего листов раздела : __	Всего разделов: __	Всего листов выписки: __
01.09.2020 № 99/2020/345741015			
Кадастровый номер:		47:23:0209002:144	
Схема расположения объекта недвижимости (части объекта недвижимости) на земельном участке(ах)			
			
Масштаб 1:	Условные обозначения:		
Государственный регистратор			ФГИС ЕГРН
полное наименование должности		подпись	инициалы, фамилия

М.П.

Описание местоположения объекта недвижимости

Здание						
вид объекта недвижимости						
Лист № ____ Раздела		Всего листов раздела : ____		Всего разделов: ____		Всего листов выписки: ____
01.09.2020 № 99/2020/345741015						
Кадастровый номер:				47:23:0209002:144		
1. Сведения о координатах характерных точек контура объекта недвижимости						
Система координат: МСК 47 зона 2						
Зона №						
Номер точки	Координаты, м		Радиус, м	Средняя квадратическая погрешность определения координат характерных точек контура, м	Глубина, высота, м	
	X	Y			H1	H2
1	2	3	4	5	6	7
1	393959.11	2195322.02	данные отсутствуют	0.1		
2	393960	2195323.69	данные отсутствуют	0.1		
3	393959.5	2195325.26	данные отсутствуют	0.1		
4	393958.93	2195325.57	данные отсутствуют	0.1		
5	393960.47	2195328.47	данные отсутствуют	0.1		
6	393951.51	2195333.24	данные отсутствуют	0.1		
7	393949.72	2195329.88	данные отсутствуют	0.1		
8	393949.11	2195330.21	данные отсутствуют	0.1		
9	393947.72	2195327.53	данные отсутствуют	0.1		
10	393948.29	2195327.22	данные отсутствуют	0.1		
11	393946.46	2195323.8	данные отсутствуют	0.1		
12	393955.42	2195319.04	данные отсутствуют	0.1		
13	393956.96	2195321.9	данные отсутствуют	0.1		
Государственный регистратор				ФГИС ЕГРН		
полное наименование должности				подпись		инициалы, фамилия

М.П.

Описание местоположения объекта недвижимости

Здание			
вид объекта недвижимости			
Лист № ___ Раздела	Всего листов раздела : ___	Всего разделов: ___	Всего листов выписки: ___
01.09.2020 № 99/2020/345741015			
Кадастровый номер:		47:23:0209002:144	

Номер точки	Координаты, м		Радиус, м	Средняя квадратическая погрешность определения координат характерных точек контура, м	Глубина, высота, м	
	X	Y			H1	H2
1	2	3	4	5	6	7
14	393957.53	2195321.58	данные отсутствуют	0.1		
1	393959.11	2195322.02	данные отсутствуют	0.1		

2. Сведения о предельных высоте и глубине конструктивных элементов объекта недвижимости	
Предельная глубина конструктивных элементов объекта недвижимости, м	данные отсутствуют
Предельная высота конструктивных элементов объекта недвижимости, м	данные отсутствуют

Государственный регистратор		ФГИС ЕГРН
полное наименование должности	подпись	инициалы, фамилия

М.П.

Описание местоположения объекта недвижимости

Здание			
вид объекта недвижимости			
Лист № __ Раздела	Всего листов раздела : __	Всего разделов: __	Всего листов выписки: __
01.09.2020 № 99/2020/345741015			
Кадастровый номер:		47:23:0209002:144	

3. Сведения о характерных точках пересечения контура объекта недвижимости с контуром (контурами) иных зданий, сооружений, объектов незавершенного строительства

Система координат
Зона №

Номера характерных точек контура	Координаты, м		Средняя квадратическая погрешность определения координат характерных точек контура, м	Глубина, высота, м		Кадастровые номера иных объектов недвижимости, с контурами которых пересекается контур данного объекта недвижимости
	X	Y		H1	H2	
1	2	3	4	5	6	7

Государственный регистратор		ФГИС ЕГРН
полное наименование должности	подпись	инициалы, фамилия

М.П.

Выписка из Единого государственного реестра недвижимости об объекте недвижимости
Сведения о характеристиках объекта недвижимости

На основании запроса от 18.03.2021 г., поступившего на рассмотрение 18.03.2021 г., сообщаем, что согласно записям Единого государственного реестра недвижимости:

Земельный участок			
(вид объекта недвижимости)			
Лист № ___ Раздела 1	Всего листов раздела 1 : ___	Всего разделов: ___	Всего листов выписки: ___
18.03.2021.№ 99/2021/382090983			
Кадастровый номер:		47:23:0209002:154	

Номер кадастрового квартала:	47:23:0209002
Дата присвоения кадастрового номера:	13.09.2018
Ранее присвоенный государственный учетный номер:	данные отсутствуют
Адрес:	Ленинградская область, Гатчинский район, д. Черново
Площадь:	1345 +/- 13кв. м
Кадастровая стоимость, руб.:	613118.25
Кадастровые номера расположенных в пределах земельного участка объектов недвижимости:	47:23:0209001:173
Кадастровые номера объектов недвижимости, из которых образован объект недвижимости:	47:23:0209002:64
Кадастровые номера образованных объектов недвижимости:	данные отсутствуют
Сведения о включении объекта недвижимости в состав предприятия как имущественного комплекса:	

Государственный регистратор		ФГИС ЕГРН
полное наименование должности	подпись	инициалы, фамилия

М.П.

Выписка из Единого государственного реестра недвижимости об объекте недвижимости
Сведения о характеристиках объекта недвижимости

Земельный участок			
(вид объекта недвижимости)			
Лист № __ Раздела 1	Всего листов раздела 1 : __	Всего разделов: __	Всего листов выписки: __
18.03.2021.№ 99/2021/382090983			
Кадастровый номер:		47:23:0209002:154	

Категория земель:	Земли населённых пунктов
Виды разрешенного использования:	индивидуальные жилые дома 1-3 этажа с приусадебными земельными участками (в том числе ранее предоставленные индивидуальные дома с приусадебными участками, участки для подсобного хозяйства и личного подсобного хозяйства и др.)
Сведения о кадастровом инженеру:	Рожнова Татьяна Николаевна №47-11-0106
Сведения о лесах, водных объектах и об иных природных объектах, расположенных в пределах земельного участка:	данные отсутствуют
Сведения о том, что земельный участок полностью или частично расположен в границах зоны с особыми условиями использования территории или территории объекта культурного наследия	данные отсутствуют
Сведения о том, что земельный участок расположен в границах особой экономической зоны, территории опережающего социально-экономического развития, зоны территориального развития в Российской Федерации, игровой зоны:	данные отсутствуют
Сведения о том, что земельный участок расположен в границах особо охраняемой природной территории, охотничьих угодий, лесничеств, лесопарков:	данные отсутствуют
Сведения о результатах проведения государственного земельного надзора:	данные отсутствуют
Сведения о расположении земельного участка в границах территории, в отношении которой утвержден проект межевания территории:	данные отсутствуют

Государственный регистратор		ФГИС ЕГРН
полное наименование должности	подпись	инициалы, фамилия

М.П.

Выписка из Единого государственного реестра недвижимости об объекте недвижимости
Сведения о характеристиках объекта недвижимости

Земельный участок			
(вид объекта недвижимости)			
Лист № ___ Раздела 1	Всего листов раздела 1 : ___	Всего разделов: ___	Всего листов выписки: ___
18.03.2021.№ 99/2021/382090983			
Кадастровый номер:		47:23:0209002:154	

Условный номер земельного участка:	данные отсутствуют
Сведения о принятии акта и (или) заключении договора, предусматривающих предоставление в соответствии с земельным законодательством исполнительным органом государственной власти или органом местного самоуправления находящегося в государственной или муниципальной собственности земельного участка для строительства наемного дома социального использования или наемного дома коммерческого использования:	данные отсутствуют
Сведения о том, что земельный участок или земельные участки образованы на основании решения об изъятии земельного участка и (или) расположенного на нем объекта недвижимости для государственных или муниципальных нужд:	данные отсутствуют
Сведения о том, что земельный участок образован из земель или земельного участка, государственная собственность на которые не разграничена:	данные отсутствуют
Сведения о наличии земельного спора о местоположении границ земельных участков:	данные отсутствуют
Статус записи об объекте недвижимости:	Сведения об объекте недвижимости имеют статус "актуальные"
Особые отметки:	Сведения о видах разрешенного использования имеют статус «Актуальные незасвидетельствованные». Право (ограничение права, обременение объекта недвижимости) зарегистрировано на данный объект недвижимости с видами разрешенного использования «Для иных видов жилой застройки». Сведения необходимые для заполнения раздела 4 отсутствуют.
Получатель выписки:	Лисенкова Анастасия Сергеевна

Государственный регистратор		ФГИС ЕГРН
полное наименование должности	подпись	инициалы, фамилия

М.П.

Выписка из Единого государственного реестра недвижимости об объекте недвижимости
Сведения о зарегистрированных правах

Земельный участок	
(вид объекта недвижимости)	
Лист № ___ Раздела 2	Всего листов раздела 2 : ___
Всего разделов: ___	Всего листов выписки: ___
18.03.2021 № 99/2021/382090983	
Кадастровый номер:	47:23:0209002:154
1. Правообладатель (правообладатели):	1.1. Храмова Алена Олеговна
2. Вид, номер и дата государственной регистрации права:	2.1. Собственность, № 47:23:0209002:154-47/017/2018-1 от 18.09.2018
3. Ограничение прав и обременение объекта недвижимости:	не зарегистрировано
4. Договоры участия в долевом строительстве:	данные отсутствуют
5. Заявленные в судебном порядке права требования:	данные отсутствуют
6. Сведения о возражении в отношении зарегистрированного права:	данные отсутствуют
7. Сведения о наличии решения об изъятии объекта недвижимости для государственных и муниципальных нужд:	данные отсутствуют
8. Сведения о невозможности государственной регистрации без личного участия правообладателя или его законного представителя:	
9. Правопритязания и сведения о наличии поступивших, но не рассмотренных заявлений о проведении государственной регистрации права (перехода, прекращения права), ограничения права или обременения объекта недвижимости, сделки в отношении объекта недвижимости:	данные отсутствуют
10. Сведения об осуществлении государственной регистрации сделки, права, ограничения права без необходимого в силу закона согласия третьего лица, органа:	данные отсутствуют
11. Сведения о невозможности государственной регистрации перехода, прекращения, ограничения права на земельный участок из земель сельскохозяйственного назначения:	

Государственный регистратор		ФГИС ЕГРН
полное наименование должности	подпись	инициалы, фамилия

М.П.

Выписка из Единого государственного реестра недвижимости об объекте недвижимости
Описание местоположения земельного участка

Земельный участок			
(вид объекта недвижимости)			
Лист № ___ Раздела 3	Всего листов раздела 3 : ___	Всего разделов: ___	Всего листов выписки: ___
18.03.2021.№ 99/2021/382090983			
Кадастровый номер:		47:23:0209002:154	

План (чертеж, схема) земельного участка			
Масштаб 1: данные отсутствуют	Условные обозначения:		

Государственный регистратор		ФГИС ЕГРН
полное наименование должности	подпись	инициалы, фамилия

М.П.

Выписка из Единого государственного реестра недвижимости об объекте недвижимости
Описание местоположения земельного участка

Земельный участок			
(вид объекта недвижимости)			
Лист № __ Раздела 3.1	Всего листов раздела 3.1 : __	Всего разделов: __	Всего листов выписки: __
18.03.2021 № 99/2021/382090983			
Кадастровый номер:		47:23:0209002:154	

Описание местоположения границ земельного участка							
Номер п/п	Номер точки		Дирекционный угол	Горизонтальное проложение, м	Описание закрепления на местности	Кадастровые номера смежных участков	Сведения об адресах правообладателей смежных земельных участков
	начальная	конечная					
1	2	3	4	5	6	7	8
1	1	2	данные отсутствуют	данные отсутствуют	данные отсутствуют	данные отсутствуют	данные отсутствуют
2	2	3	данные отсутствуют	данные отсутствуют	данные отсутствуют	данные отсутствуют	данные отсутствуют
3	3	4	данные отсутствуют	данные отсутствуют	данные отсутствуют	данные отсутствуют	данные отсутствуют
4	4	5	данные отсутствуют	данные отсутствуют	данные отсутствуют	данные отсутствуют	данные отсутствуют
5	5	6	данные отсутствуют	данные отсутствуют	данные отсутствуют	данные отсутствуют	данные отсутствуют
6	6	1	данные отсутствуют	данные отсутствуют	данные отсутствуют	данные отсутствуют	данные отсутствуют

Государственный регистратор		ФГИС ЕГРН
полное наименование должности	подпись	инициалы, фамилия

М.П.

Выписка из Единого государственного реестра недвижимости об объекте недвижимости
Описание местоположения земельного участка

Земельный участок			
<small>(вид объекта недвижимости)</small>			
Лист № __ Раздела 3.2	Всего листов раздела 3.2 : __	Всего разделов: __	Всего листов выписки: __
18.03.2021.№ 99/2021/382090983			
Кадастровый номер:		47:23:0209002:154	

Сведения о характерных точках границы земельного участка				
Система координат				
Зона №				
Номер точки	Координаты		Описание закрепления на местности	Средняя квадратическая погрешность определения координат характерных точек границ земельного участка, м
	X	Y		
1	2	3	4	5
1	394267.13	2195614.3	Закрепление отсутствует	0.1
2	394282.42	2195645.25	Закрепление отсутствует	0.1
3	394270.41	2195674.96	Закрепление отсутствует	0.1
4	394255.47	2195658.45	Закрепление отсутствует	0.1
5	394253.14	2195655.89	Закрепление отсутствует	0.1
6	394241.49	2195627.76	Закрепление отсутствует	0.1

Государственный регистратор		ФГИС ЕГРН
полное наименование должности	подпись	инициалы, фамилия

М.П.

Выписка из Единого государственного реестра недвижимости об объекте недвижимости

Сведения о характеристиках объекта недвижимости

На основании запроса от 01.09.2020 г., поступившего на рассмотрение 01.09.2020 г., сообщаем, что согласно записям Единого государственного реестра недвижимости:

Земельный участок			
(вид объекта недвижимости)			
Лист № ___ Раздела 1	Всего листов раздела 1 : ___	Всего разделов: ___	Всего листов выписки: ___
01.09.2020 № 99/2020/345667074			
Кадастровый номер:		47:23:0209002:162	

Номер кадастрового квартала:	47:23:0209002
Дата присвоения кадастрового номера:	28.03.2019
Ранее присвоенный государственный учетный номер:	данные отсутствуют
Адрес:	Ленинградская область, Гатчинский муниципальный район, Пудостьское с.п., д. Черново
Площадь:	1049 +/- 11 кв. м
Кадастровая стоимость, руб.:	478186.65
Кадастровые номера расположенных в пределах земельного участка объектов недвижимости:	47:23:0000000:46315
Кадастровые номера объектов недвижимости, из которых образован объект недвижимости:	47:23:0209002:152, 47:23:0209002:153
Кадастровые номера образованных объектов недвижимости:	данные отсутствуют
Сведения о включении объекта недвижимости в состав предприятия как имущественного комплекса:	

Государственный регистратор		ФГИС ЕГРН
полное наименование должности	подпись	инициалы, фамилия

М.П.

Выписка из Единого государственного реестра недвижимости об объекте недвижимости

Сведения о характеристиках объекта недвижимости

Земельный участок			
(вид объекта недвижимости)			
Лист № __ Раздела 1	Всего листов раздела 1 : __	Всего разделов: __	Всего листов выписки: __
01.09.2020 № 99/2020/345667074			
Кадастровый номер:		47:23:0209002:162	

Категория земель:	Земли населённых пунктов
Виды разрешенного использования:	Индивидуальное жилищное строительство
Сведения о кадастровом инженере:	Братунь Сергей Валерьевич №78-11-0465, ООО "Гарант-Строй"
Сведения о лесах, водных объектах и об иных природных объектах, расположенных в пределах земельного участка:	данные отсутствуют
Сведения о том, что земельный участок полностью или частично расположен в границах зоны с особыми условиями использования территории или территории объекта культурного наследия	данные отсутствуют
Сведения о том, что земельный участок расположен в границах особой экономической зоны, территории опережающего социально-экономического развития, зоны территориального развития в Российской Федерации, игровой зоны:	данные отсутствуют
Сведения о том, что земельный участок расположен в границах особо охраняемой природной территории, охотничьих угодий, лесничеств, лесопарков:	данные отсутствуют
Сведения о результатах проведения государственного земельного надзора:	данные отсутствуют
Сведения о расположении земельного участка в границах территории, в отношении которой утвержден проект межевания территории:	данные отсутствуют

Государственный регистратор		ФГИС ЕГРН
полное наименование должности	подпись	инициалы, фамилия

М.П.

Выписка из Единого государственного реестра недвижимости об объекте недвижимости

Сведения о характеристиках объекта недвижимости

Земельный участок			
(вид объекта недвижимости)			
Лист № ___ Раздела 1	Всего листов раздела 1 : ___	Всего разделов: ___	Всего листов выписки: ___
01.09.2020 № 99/2020/345667074			
Кадастровый номер:		47:23:0209002:162	

Условный номер земельного участка:	данные отсутствуют
Сведения о принятии акта и (или) заключении договора, предусматривающих предоставление в соответствии с земельным законодательством исполнительным органом государственной власти или органом местного самоуправления находящегося в государственной или муниципальной собственности земельного участка для строительства наемного дома социального использования или наемного дома коммерческого использования:	данные отсутствуют
Сведения о том, что земельный участок или земельные участки образованы на основании решения об изъятии земельного участка и (или) расположенного на нем объекта недвижимости для государственных или муниципальных нужд:	данные отсутствуют
Сведения о том, что земельный участок образован из земель или земельного участка, государственная собственность на которые не разграничена:	данные отсутствуют
Сведения о наличии земельного спора о местоположении границ земельных участков:	данные отсутствуют
Статус записи об объекте недвижимости:	Сведения об объекте недвижимости имеют статус "актуальные"
Особые отметки:	Для данного земельного участка обеспечен доступ посредством земельного участка (земельных участков) с кадастровым номером (кадастровыми номерами) 47:23:0000000:50760. Сведения о видах разрешенного использования имеют статус «Актуальные незасвидетельствованные». Право (ограничение права, обременение объекта недвижимости) зарегистрировано на данный объект недвижимости с видами разрешенного использования «Для индивидуальной жилой застройки». Сведения необходимые для заполнения раздела 4 отсутствуют.
Получатель выписки:	Лисенкова Анастасия Сергеевна

Государственный регистратор		ФГИС ЕГРН
полное наименование должности	подпись	инициалы, фамилия

М.П.

Выписка из Единого государственного реестра недвижимости об объекте недвижимости
Сведения о зарегистрированных правах

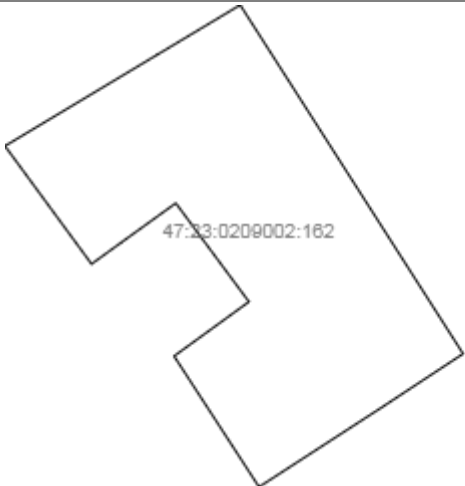
Земельный участок	
(вид объекта недвижимости)	
Лист № ____ Раздела 2	Всего листов раздела 2 : ____
Всего разделов: ____	
Всего листов выписки: ____	
01.09.2020.№ 99/2020/345667074	
Кадастровый номер:	47:23:0209002:162
1. Правообладатель (правообладатели):	1.1. Мальмина Раиса Васильевна
2. Вид, номер и дата государственной регистрации права:	2.1. Собственность, № 47:23:0209002:162-47/017/2019-3 от 07.10.2019
3. Ограничение прав и обременение объекта недвижимости:	не зарегистрировано
4. Договоры участия в долевом строительстве:	данные отсутствуют
5. Заявленные в судебном порядке права требования:	данные отсутствуют
6. Сведения о возражении в отношении зарегистрированного права:	данные отсутствуют
7. Сведения о наличии решения об изъятии объекта недвижимости для государственных и муниципальных нужд:	данные отсутствуют
8. Сведения о невозможности государственной регистрации без личного участия правообладателя или его законного представителя:	
9. Правопритязания и сведения о наличии поступивших, но не рассмотренных заявлений о проведении государственной регистрации права (перехода, прекращения права), ограничения права или обременения объекта недвижимости, сделки в отношении объекта недвижимости:	данные отсутствуют
10. Сведения об осуществлении государственной регистрации сделки, права, ограничения права без необходимого в силу закона согласия третьего лица, органа:	данные отсутствуют
11. Сведения о невозможности государственной регистрации перехода, прекращения, ограничения права на земельный участок из земель сельскохозяйственного назначения:	

Государственный регистратор		ФГИС ЕГРН
полное наименование должности	подпись	инициалы, фамилия

М.П.

Выписка из Единого государственного реестра недвижимости об объекте недвижимости
Описание местоположения земельного участка

Земельный участок			
(вид объекта недвижимости)			
Лист № ____ Раздела 3	Всего листов раздела 3 : ____	Всего разделов: ____	Всего листов выписки: ____
01.09.2020 № 99/2020/345667074			
Кадастровый номер:		47:23:0209002:162	

План (чертеж, схема) земельного участка			
			
Масштаб 1: данные отсутствуют	Условные обозначения:		

Государственный регистратор		ФГИС ЕГРН
полное наименование должности	подпись	инициалы, фамилия

М.П.

Выписка из Единого государственного реестра недвижимости об объекте недвижимости
Описание местоположения земельного участка

Земельный участок			
(вид объекта недвижимости)			
Лист № ____ Раздела 3.1	Всего листов раздела 3.1 : ____	Всего разделов: ____	Всего листов выписки: ____
01.09.2020.№ 99/2020/345667074			
Кадастровый номер:		47:23:0209002:162	

Описание местоположения границ земельного участка							
Номер п/п	Номер точки		Дирекционный угол	Горизонтальное проложение, м	Описание закрепления на местности	Кадастровые номера смежных участков	Сведения об адресах правообладателей смежных земельных участков
	начальная	конечная					
1	2	3	4	5	6	7	8
1	1	2	данные отсутствуют	данные отсутствуют	данные отсутствуют	данные отсутствуют	данные отсутствуют
2	2	3	данные отсутствуют	данные отсутствуют	данные отсутствуют	данные отсутствуют	данные отсутствуют
3	3	4	данные отсутствуют	данные отсутствуют	данные отсутствуют	данные отсутствуют	данные отсутствуют
4	4	5	данные отсутствуют	данные отсутствуют	данные отсутствуют	данные отсутствуют	данные отсутствуют
5	5	6	данные отсутствуют	данные отсутствуют	данные отсутствуют	данные отсутствуют	данные отсутствуют
6	6	7	данные отсутствуют	данные отсутствуют	данные отсутствуют	данные отсутствуют	данные отсутствуют
7	7	8	данные отсутствуют	данные отсутствуют	данные отсутствуют	данные отсутствуют	данные отсутствуют
8	8	9	данные отсутствуют	данные отсутствуют	данные отсутствуют	данные отсутствуют	данные отсутствуют
9	9	10	данные отсутствуют	данные отсутствуют	данные отсутствуют	данные отсутствуют	данные отсутствуют
10	10	11	данные отсутствуют	данные отсутствуют	данные отсутствуют	данные отсутствуют	данные отсутствуют
11	11	12	данные отсутствуют	данные отсутствуют	данные отсутствуют	данные отсутствуют	данные отсутствуют
12	12	1	данные отсутствуют	данные отсутствуют	данные отсутствуют	данные отсутствуют	данные отсутствуют

полное наименование должности	подпись	инициалы, фамилия
-------------------------------	---------	-------------------

М.П.

Выписка из Единого государственного реестра недвижимости об объекте недвижимости
Описание местоположения земельного участка

Земельный участок			
(вид объекта недвижимости)			
Лист № ____ Раздела 3.2	Всего листов раздела 3.2: ____	Всего разделов: ____	Всего листов выписки: ____
01.09.2020.№ 99/2020/345667074			
Кадастровый номер:		47:23:0209002:162	

Сведения о характерных точках границы земельного участка				
Система координат				
Зона №				
Номер точки	Координаты		Описание закрепления на местности	Средняя квадратическая погрешность определения координат характерных точек границ земельного участка, м
	X	Y		
1	2	3	4	5
1	394051.86	2195448.79	данные отсутствуют	0.1
2	394059.36	2195461.33	данные отсутствуют	0.1
3	394064.62	2195470.13	данные отсутствуют	0.1
4	394028.05	2195493.57	данные отсутствуют	0.1
5	394022.42	2195485.01	данные отсутствуют	0.1
6	394014.08	2195472.11	данные отсутствуют	0.1
7	394027.8	2195463.18	данные отсутствуют	0.1
8	394033.5	2195471.05	данные отсутствуют	0.1
9	394043.84	2195463.36	данные отсутствуют	0.1
10	394039.74	2195457.66	данные отсутствуют	0.1
11	394037.46	2195454.5	данные отсутствуют	0.1
12	394049.83	2195445.4	данные отсутствуют	0.1

Государственный регистратор		ФГИС ЕГРН
полное наименование должности	подпись	инициалы, фамилия

М.П.

Выписка из Единого государственного реестра недвижимости об объекте недвижимости

Сведения о характеристиках объекта недвижимости

На основании запроса от 01.09.2020 г., поступившего на рассмотрение 01.09.2020 г., сообщаем, что согласно записям Единого государственного реестра недвижимости:

Земельный участок			
(вид объекта недвижимости)			
Лист № ___ Раздела 1	Всего листов раздела 1 : ___	Всего разделов: ___	Всего листов выписки: ___
01.09.2020 № 99/2020/345703986			
Кадастровый номер:		47:23:0209002:163	

Номер кадастрового квартала:	47:23:0209002
Дата присвоения кадастрового номера:	28.03.2019
Ранее присвоенный государственный учетный номер:	данные отсутствуют
Адрес:	Ленинградская область, Гатчинский муниципальный район, Пудостьское с.п., д. Черново
Площадь:	1048 +/- 11 кв. м
Кадастровая стоимость, руб.:	477730.8
Кадастровые номера расположенных в пределах земельного участка объектов недвижимости:	47:23:0000000:46315
Кадастровые номера объектов недвижимости, из которых образован объект недвижимости:	47:23:0209002:152, 47:23:0209002:153
Кадастровые номера образованных объектов недвижимости:	данные отсутствуют
Сведения о включении объекта недвижимости в состав предприятия как имущественного комплекса:	

Государственный регистратор		ФГИС ЕГРН
полное наименование должности	подпись	инициалы, фамилия

М.П.

Выписка из Единого государственного реестра недвижимости об объекте недвижимости

Сведения о характеристиках объекта недвижимости

Земельный участок			
(вид объекта недвижимости)			
Лист № ___ Раздела 1	Всего листов раздела 1 : ___	Всего разделов: ___	Всего листов выписки: ___
01.09.2020 № 99/2020/345703986			
Кадастровый номер:		47:23:0209002:163	

Категория земель:	Земли населённых пунктов
Виды разрешенного использования:	Индивидуальное жилищное строительство
Сведения о кадастровом инженере:	Братунь Сергей Валерьевич №78-11-0465, ООО "Гарант-Строй"
Сведения о лесах, водных объектах и об иных природных объектах, расположенных в пределах земельного участка:	данные отсутствуют
Сведения о том, что земельный участок полностью или частично расположен в границах зоны с особыми условиями использования территории или территории объекта культурного наследия	данные отсутствуют
Сведения о том, что земельный участок расположен в границах особой экономической зоны, территории опережающего социально-экономического развития, зоны территориального развития в Российской Федерации, игровой зоны:	данные отсутствуют
Сведения о том, что земельный участок расположен в границах особо охраняемой природной территории, охотничьих угодий, лесничеств, лесопарков:	данные отсутствуют
Сведения о результатах проведения государственного земельного надзора:	данные отсутствуют
Сведения о расположении земельного участка в границах территории, в отношении которой утвержден проект межевания территории:	данные отсутствуют

Государственный регистратор		ФГИС ЕГРН
полное наименование должности	подпись	инициалы, фамилия

М.П.

Выписка из Единого государственного реестра недвижимости об объекте недвижимости

Сведения о характеристиках объекта недвижимости

Земельный участок			
(вид объекта недвижимости)			
Лист № ___ Раздела 1	Всего листов раздела 1 : ___	Всего разделов: ___	Всего листов выписки: ___
01.09.2020.№ 99/2020/345703986			
Кадастровый номер:		47:23:0209002:163	

Условный номер земельного участка:	данные отсутствуют
Сведения о принятии акта и (или) заключении договора, предусматривающих предоставление в соответствии с земельным законодательством исполнительным органом государственной власти или органом местного самоуправления находящегося в государственной или муниципальной собственности земельного участка для строительства наемного дома социального использования или наемного дома коммерческого использования:	данные отсутствуют
Сведения о том, что земельный участок или земельные участки образованы на основании решения об изъятии земельного участка и (или) расположенного на нем объекта недвижимости для государственных или муниципальных нужд:	данные отсутствуют
Сведения о том, что земельный участок образован из земель или земельного участка, государственная собственность на которые не разграничена:	данные отсутствуют
Сведения о наличии земельного спора о местоположении границ земельных участков:	данные отсутствуют
Статус записи об объекте недвижимости:	Сведения об объекте недвижимости имеют статус "актуальные"
Особые отметки:	Для данного земельного участка обеспечен доступ посредством земельного участка (земельных участков) с кадастровым номером (кадастровыми номерами) 47:23:0000000:50760. Сведения о видах разрешенного использования имеют статус «Актуальные незасвидетельствованные». Право (ограничение права, обременение объекта недвижимости) зарегистрировано на данный объект недвижимости с видами разрешенного использования «Для индивидуальной жилой застройки». Сведения необходимые для заполнения раздела 4 отсутствуют.
Получатель выписки:	Лисенкова Анастасия Сергеевна

Государственный регистратор		ФГИС ЕГРН
полное наименование должности	подпись	инициалы, фамилия

М.П.

Выписка из Единого государственного реестра недвижимости об объекте недвижимости
Сведения о зарегистрированных правах

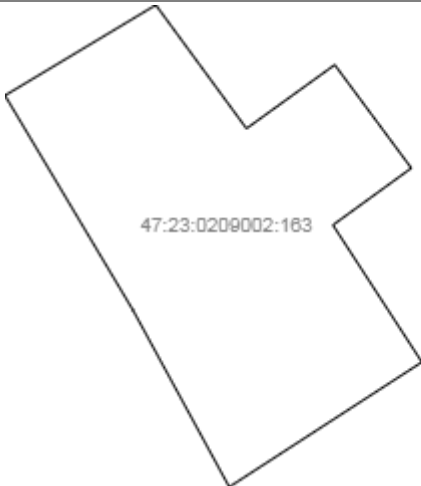
Земельный участок	
(вид объекта недвижимости)	
Лист № ____ Раздела 2	Всего листов раздела 2 : ____
Всего разделов: ____	
Всего листов выписки: ____	
01.09.2020.№ 99/2020/345703986	
Кадастровый номер:	47:23:0209002:163
1. Правообладатель (правообладатели):	1.1. Шандригон Василий Васильевич
2. Вид, номер и дата государственной регистрации права:	2.1. Собственность, № 47:23:0209002:163-47/017/2019-3 от 07.10.2019
3. Ограничение прав и обременение объекта недвижимости:	не зарегистрировано
4. Договоры участия в долевом строительстве:	данные отсутствуют
5. Заявленные в судебном порядке права требования:	данные отсутствуют
6. Сведения о возражении в отношении зарегистрированного права:	данные отсутствуют
7. Сведения о наличии решения об изъятии объекта недвижимости для государственных и муниципальных нужд:	данные отсутствуют
8. Сведения о невозможности государственной регистрации без личного участия правообладателя или его законного представителя:	
9. Правоприращения и сведения о наличии поступивших, но не рассмотренных заявлений о проведении государственной регистрации права (перехода, прекращения права), ограничения права или обременения объекта недвижимости, сделки в отношении объекта недвижимости:	данные отсутствуют
10. Сведения об осуществлении государственной регистрации сделки, права, ограничения права без необходимого в силу закона согласия третьего лица, органа:	данные отсутствуют
11. Сведения о невозможности государственной регистрации перехода, прекращения, ограничения права на земельный участок из земель сельскохозяйственного назначения:	

Государственный регистратор		ФГИС ЕГРН
полное наименование должности	подпись	инициалы, фамилия

М.П.

Выписка из Единого государственного реестра недвижимости об объекте недвижимости
Описание местоположения земельного участка

Земельный участок			
(вид объекта недвижимости)			
Лист № ____ Раздела 3	Всего листов раздела 3 : ____	Всего разделов: ____	Всего листов выписки: ____
01.09.2020 № 99/2020/345703986			
Кадастровый номер:		47:23:0209002:163	

План (чертеж, схема) земельного участка			
			
Масштаб 1: данные отсутствуют	Условные обозначения:		

Государственный регистратор		ФГИС ЕГРН
полное наименование должности	подпись	инициалы, фамилия

М.П.

Выписка из Единого государственного реестра недвижимости об объекте недвижимости
Описание местоположения земельного участка

Земельный участок			
(вид объекта недвижимости)			
Лист № ___ Раздела 3.1	Всего листов раздела 3.1 : ___	Всего разделов: ___	Всего листов выписки: ___
01.09.2020.№ 99/2020/345703986			
Кадастровый номер:		47:23:0209002:163	

Описание местоположения границ земельного участка							
Номер п/п	Номер точки		Дирекционный угол	Горизонтальное проложение, м	Описание закрепления на местности	Кадастровые номера смежных участков	Сведения об адресах правообладателей смежных земельных участков
	начальная	конечная					
1	2	3	4	5	6	7	8
1	1	2	данные отсутствуют	данные отсутствуют	данные отсутствуют	данные отсутствуют	данные отсутствуют
2	2	3	данные отсутствуют	данные отсутствуют	данные отсутствуют	данные отсутствуют	данные отсутствуют
3	3	4	данные отсутствуют	данные отсутствуют	данные отсутствуют	данные отсутствуют	данные отсутствуют
4	4	5	данные отсутствуют	данные отсутствуют	данные отсутствуют	данные отсутствуют	данные отсутствуют
5	5	6	данные отсутствуют	данные отсутствуют	данные отсутствуют	данные отсутствуют	данные отсутствуют
6	6	7	данные отсутствуют	данные отсутствуют	данные отсутствуют	данные отсутствуют	данные отсутствуют
7	7	8	данные отсутствуют	данные отсутствуют	данные отсутствуют	данные отсутствуют	данные отсутствуют
8	8	9	данные отсутствуют	данные отсутствуют	данные отсутствуют	данные отсутствуют	данные отсутствуют
9	9	10	данные отсутствуют	данные отсутствуют	данные отсутствуют	данные отсутствуют	данные отсутствуют
10	10	1	данные отсутствуют	данные отсутствуют	данные отсутствуют	данные отсутствуют	данные отсутствуют

Государственный регистратор		ФГИС ЕГРН
полное наименование должности	подпись	инициалы, фамилия

М.П.

Выписка из Единого государственного реестра недвижимости об объекте недвижимости
Описание местоположения земельного участка

Земельный участок			
(вид объекта недвижимости)			
Лист № ___ Раздела 3.2	Всего листов раздела 3.2 : ___	Всего разделов: ___	Всего листов выписки: ___
01.09.2020 № 99/2020/345703986			
Кадастровый номер:		47:23:0209002:163	

Сведения о характерных точках границы земельного участка				
Система координат				
Зона №				
Номер точки	Координаты		Описание закрепления на местности	Средняя квадратическая погрешность определения координат характерных точек границ земельного участка, м
	X	Y		
1	2	3	4	5
1	394040.77	2195430.26	данные отсутствуют	0.1
2	394049.83	2195445.4	данные отсутствуют	0.1
3	394037.46	2195454.5	данные отсутствуют	0.1
4	394039.74	2195457.66	данные отсутствуют	0.1
5	394043.84	2195463.36	данные отсутствуют	0.1
6	394033.5	2195471.05	данные отсутствуют	0.1
7	394027.8	2195463.18	данные отсутствуют	0.1
8	394014.08	2195472.11	данные отсутствуют	0.1
9	394001.58	2195452.77	данные отсутствуют	0.1
10	394019.26	2195443.12	данные отсутствуют	0.1

Государственный регистратор		ФГИС ЕГРН
полное наименование должности	подпись	инициалы, фамилия

М.П.

Выписка из Единого государственного реестра недвижимости об объекте недвижимости

Сведения о характеристиках объекта недвижимости

На основании запроса от 31.08.2020 г., поступившего на рассмотрение 31.08.2020 г., сообщаем, что согласно записям Единого государственного реестра недвижимости:

Земельный участок			
(вид объекта недвижимости)			
Лист № ___ Раздела 1	Всего листов раздела 1 : ___	Всего разделов: ___	Всего листов выписки: ___
31.08.2020 № 99/2020/345486810			
Кадастровый номер:		47:23:0209002:176	

Номер кадастрового квартала:	47:23:0209002
Дата присвоения кадастрового номера:	23.04.2020
Ранее присвоенный государственный учетный номер:	данные отсутствуют
Адрес:	Российская Федерация, Ленинградская область, Гатчинский район, Пудостьское сельское поселение, д. Черново
Площадь:	512 +/- 8 кв. м
Кадастровая стоимость, руб.:	данные отсутствуют
Кадастровые номера расположенных в пределах земельного участка объектов недвижимости:	данные отсутствуют
Кадастровые номера объектов недвижимости, из которых образован объект недвижимости:	данные отсутствуют
Кадастровые номера образованных объектов недвижимости:	данные отсутствуют
Сведения о включении объекта недвижимости в состав предприятия как имущественного комплекса:	

Государственный регистратор		ФГИС ЕГРН
полное наименование должности	подпись	инициалы, фамилия

М.П.

Выписка из Единого государственного реестра недвижимости об объекте недвижимости
Сведения о характеристиках объекта недвижимости

Земельный участок			
(вид объекта недвижимости)			
Лист № ___ Раздела 1	Всего листов раздела 1 : ___	Всего разделов: ___	Всего листов выписки: ___
31.08.2020 № 99/2020/345486810			
Кадастровый номер:		47:23:0209002:176	

Категория земель:	Категория не установлена
Виды разрешенного использования:	трубопроводный транспорт
Сведения о кадастровом инженере:	Валиева Изольда Расульевна №47-16-0922, ООО "ЭкспертГаз"
Сведения о лесах, водных объектах и об иных природных объектах, расположенных в пределах земельного участка:	данные отсутствуют
Сведения о том, что земельный участок полностью или частично расположен в границах зоны с особыми условиями использования территории или территории объекта культурного наследия	данные отсутствуют
Сведения о том, что земельный участок расположен в границах особой экономической зоны, территории опережающего социально-экономического развития, зоны территориального развития в Российской Федерации, игровой зоны:	данные отсутствуют
Сведения о том, что земельный участок расположен в границах особо охраняемой природной территории, охотничьих угодий, лесничеств, лесопарков:	данные отсутствуют
Сведения о результатах проведения государственного земельного надзора:	данные отсутствуют
Сведения о расположении земельного участка в границах территории, в отношении которой утвержден проект межевания территории:	данные отсутствуют

Государственный регистратор		ФГИС ЕГРН
полное наименование должности	подпись	инициалы, фамилия

М.П.

Выписка из Единого государственного реестра недвижимости об объекте недвижимости
Сведения о характеристиках объекта недвижимости

Земельный участок			
(вид объекта недвижимости)			
Лист № ___ Раздела 1	Всего листов раздела 1 : ___	Всего разделов: ___	Всего листов выписки: ___
31.08.2020 № 99/2020/345486810			
Кадастровый номер:		47:23:0209002:176	

Условный номер земельного участка:	данные отсутствуют
Сведения о принятии акта и (или) заключении договора, предусматривающих предоставление в соответствии с земельным законодательством исполнительным органом государственной власти или органом местного самоуправления находящегося в государственной или муниципальной собственности земельного участка для строительства наемного дома социального использования или наемного дома коммерческого использования:	данные отсутствуют
Сведения о том, что земельный участок или земельные участки образованы на основании решения об изъятии земельного участка и (или) расположенного на нем объекта недвижимости для государственных или муниципальных нужд:	данные отсутствуют
Сведения о том, что земельный участок образован из земель или земельного участка, государственная собственность на которые не разграничена:	данные отсутствуют
Сведения о наличии земельного спора о местоположении границ земельных участков:	данные отсутствуют
Статус записи об объекте недвижимости:	Сведения об объекте недвижимости имеют статус "актуальные"
Особые отметки:	Сведения необходимые для заполнения раздела 2 отсутствуют. Сведения необходимые для заполнения раздела 4 отсутствуют.
Получатель выписки:	Лисенкова Анастасия Сергеевна

Государственный регистратор		ФГИС ЕГРН
полное наименование должности	подпись	инициалы, фамилия

М.П.

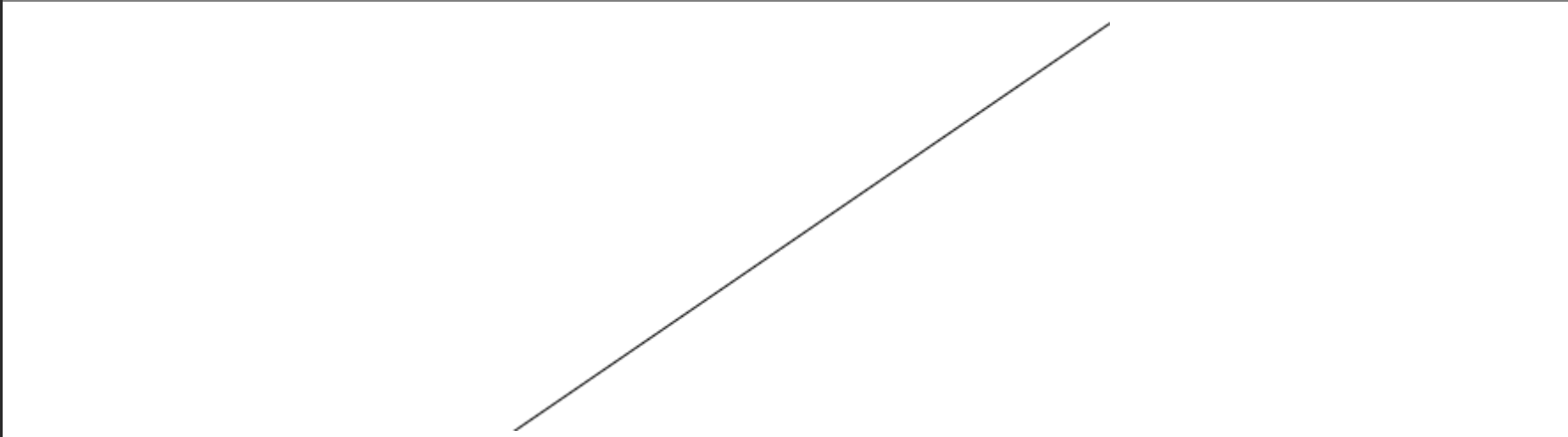
Выписка из Единого государственного реестра недвижимости об объекте недвижимости
Сведения о зарегистрированных правах

Государственный регистратор		ФГИС ЕГРН
полное наименование должности	подпись	инициалы, фамилия

М.П.

Выписка из Единого государственного реестра недвижимости об объекте недвижимости
Описание местоположения земельного участка

Земельный участок			
(вид объекта недвижимости)			
Лист № ____ Раздела 3	Всего листов раздела 3 : ____	Всего разделов: ____	Всего листов выписки: ____
31.08.2020 № 99/2020/345486810			
Кадастровый номер:		47:23:0209002:176	

План (чертеж, схема) земельного участка			
			
Масштаб 1: данные отсутствуют	Условные обозначения:		

Государственный регистратор		ФГИС ЕГРН
полное наименование должности	подпись	инициалы, фамилия

М.П.

Выписка из Единого государственного реестра недвижимости об объекте недвижимости
Описание местоположения земельного участка

Земельный участок			
(вид объекта недвижимости)			
Лист № ____ Раздела 3.1	Всего листов раздела 3.1 : ____	Всего разделов: ____	Всего листов выписки: ____
31.08.2020 № 99/2020/345486810			
Кадастровый номер:		47:23:0209002:176	

Описание местоположения границ земельного участка							
Номер п/п	Номер точки		Дирекционный угол	Горизонтальное проложение, м	Описание закрепления на местности	Кадастровые номера смежных участков	Сведения об адресах правообладателей смежных земельных участков
	начальная	конечная					
1	2	3	4	5	6	7	8
1	1	2	данные отсутствуют	данные отсутствуют	данные отсутствуют	данные отсутствуют	данные отсутствуют
2	2	3	данные отсутствуют	данные отсутствуют	данные отсутствуют	данные отсутствуют	данные отсутствуют
3	3	4	данные отсутствуют	данные отсутствуют	данные отсутствуют	данные отсутствуют	данные отсутствуют
4	4	5	данные отсутствуют	данные отсутствуют	данные отсутствуют	данные отсутствуют	данные отсутствуют
5	5	6	данные отсутствуют	данные отсутствуют	данные отсутствуют	данные отсутствуют	данные отсутствуют
6	6	7	данные отсутствуют	данные отсутствуют	данные отсутствуют	данные отсутствуют	данные отсутствуют
7	7	8	данные отсутствуют	данные отсутствуют	данные отсутствуют	данные отсутствуют	данные отсутствуют
8	8	9	данные отсутствуют	данные отсутствуют	данные отсутствуют	данные отсутствуют	данные отсутствуют
9	9	1	данные отсутствуют	данные отсутствуют	данные отсутствуют	данные отсутствуют	данные отсутствуют

Государственный регистратор		ФГИС ЕГРН
полное наименование должности	подпись	инициалы, фамилия

М.П.

Выписка из Единого государственного реестра недвижимости об объекте недвижимости
Описание местоположения земельного участка

Земельный участок			
(вид объекта недвижимости)			
Лист № ___ Раздела 3.2	Всего листов раздела 3.2 : ___	Всего разделов: ___	Всего листов выписки: ___
31.08.2020 № 99/2020/345486810			
Кадастровый номер:		47:23:0209002:176	

Сведения о характерных точках границы земельного участка				
Система координат				
Зона №				
Номер точки	Координаты		Описание закрепления на местности	Средняя квадратическая погрешность определения координат характерных точек границ земельного участка, м
	X	Y		
1	2	3	4	5
1	394313.34	2195854.15	-	0.1
2	394321.19	2195865.65	-	0.1
3	394315.38	2195869.64	-	0.1
4	394305.25	2195876.35	-	0.1
5	394301.55	2195892.24	-	0.1
6	394284.45	2195868.06	-	0.1
7	394290.69	2195869.8	-	0.1
8	394297.6	2195864.89	-	0.1
9	394307.53	2195858.13	-	0.1

Государственный регистратор		ФГИС ЕГРН
полное наименование должности	подпись	инициалы, фамилия

М.П.

Выписка из Единого государственного реестра недвижимости об объекте недвижимости
Сведения о характеристиках объекта недвижимости

На основании запроса от 18.03.2021 г., поступившего на рассмотрение 18.03.2021 г., сообщаем, что согласно записям Единого государственного реестра недвижимости:

Земельный участок			
(вид объекта недвижимости)			
Лист № ___ Раздела 1	Всего листов раздела 1 : ___	Всего разделов: ___	Всего листов выписки: ___
18.03.2021.№ 99/2021/382090983			
Кадастровый номер:		47:23:0209002:154	

Номер кадастрового квартала:	47:23:0209002
Дата присвоения кадастрового номера:	13.09.2018
Ранее присвоенный государственный учетный номер:	данные отсутствуют
Адрес:	Ленинградская область, Гатчинский район, д. Черново
Площадь:	1345 +/- 13кв. м
Кадастровая стоимость, руб.:	613118.25
Кадастровые номера расположенных в пределах земельного участка объектов недвижимости:	47:23:0209001:173
Кадастровые номера объектов недвижимости, из которых образован объект недвижимости:	47:23:0209002:64
Кадастровые номера образованных объектов недвижимости:	данные отсутствуют
Сведения о включении объекта недвижимости в состав предприятия как имущественного комплекса:	

Государственный регистратор		ФГИС ЕГРН
полное наименование должности	подпись	инициалы, фамилия

М.П.

Выписка из Единого государственного реестра недвижимости об объекте недвижимости
Сведения о характеристиках объекта недвижимости

Земельный участок			
(вид объекта недвижимости)			
Лист № ___ Раздела 1	Всего листов раздела 1 : ___	Всего разделов: ___	Всего листов выписки: ___
18.03.2021.№ 99/2021/382090983			
Кадастровый номер:		47:23:0209002:154	

Категория земель:	Земли населённых пунктов
Виды разрешенного использования:	индивидуальные жилые дома 1-3 этажа с приусадебными земельными участками (в том числе ранее предоставленные индивидуальные дома с приусадебными участками, участки для подсобного хозяйства и личного подсобного хозяйства и др.)
Сведения о кадастровом инженеру:	Рожнова Татьяна Николаевна №47-11-0106
Сведения о лесах, водных объектах и об иных природных объектах, расположенных в пределах земельного участка:	данные отсутствуют
Сведения о том, что земельный участок полностью или частично расположен в границах зоны с особыми условиями использования территории или территории объекта культурного наследия	данные отсутствуют
Сведения о том, что земельный участок расположен в границах особой экономической зоны, территории опережающего социально-экономического развития, зоны территориального развития в Российской Федерации, игровой зоны:	данные отсутствуют
Сведения о том, что земельный участок расположен в границах особо охраняемой природной территории, охотничьих угодий, лесничеств, лесопарков:	данные отсутствуют
Сведения о результатах проведения государственного земельного надзора:	данные отсутствуют
Сведения о расположении земельного участка в границах территории, в отношении которой утвержден проект межевания территории:	данные отсутствуют

Государственный регистратор		ФГИС ЕГРН
полное наименование должности	подпись	инициалы, фамилия

М.П.

Выписка из Единого государственного реестра недвижимости об объекте недвижимости
Сведения о характеристиках объекта недвижимости

Земельный участок			
(вид объекта недвижимости)			
Лист № ___ Раздела 1	Всего листов раздела 1 : ___	Всего разделов: ___	Всего листов выписки: ___
18.03.2021.№ 99/2021/382090983			
Кадастровый номер:		47:23:0209002:154	

Условный номер земельного участка:	данные отсутствуют
Сведения о принятии акта и (или) заключении договора, предусматривающих предоставление в соответствии с земельным законодательством исполнительным органом государственной власти или органом местного самоуправления находящегося в государственной или муниципальной собственности земельного участка для строительства наемного дома социального использования или наемного дома коммерческого использования:	данные отсутствуют
Сведения о том, что земельный участок или земельные участки образованы на основании решения об изъятии земельного участка и (или) расположенного на нем объекта недвижимости для государственных или муниципальных нужд:	данные отсутствуют
Сведения о том, что земельный участок образован из земель или земельного участка, государственная собственность на которые не разграничена:	данные отсутствуют
Сведения о наличии земельного спора о местоположении границ земельных участков:	данные отсутствуют
Статус записи об объекте недвижимости:	Сведения об объекте недвижимости имеют статус "актуальные"
Особые отметки:	Сведения о видах разрешенного использования имеют статус «Актуальные незасвидетельствованные». Право (ограничение права, обременение объекта недвижимости) зарегистрировано на данный объект недвижимости с видами разрешенного использования «Для иных видов жилой застройки». Сведения необходимые для заполнения раздела 4 отсутствуют.
Получатель выписки:	Лисенкова Анастасия Сергеевна

Государственный регистратор		ФГИС ЕГРН
полное наименование должности	подпись	инициалы, фамилия

М.П.

Выписка из Единого государственного реестра недвижимости об объекте недвижимости
Сведения о зарегистрированных правах

Земельный участок	
(вид объекта недвижимости)	
Лист № ___ Раздела 2	Всего листов раздела 2 : ___
Всего разделов: ___	Всего листов выписки: ___
18.03.2021 № 99/2021/382090983	
Кадастровый номер:	47:23:0209002:154
1. Правообладатель (правообладатели):	1.1. Храмова Алена Олеговна
2. Вид, номер и дата государственной регистрации права:	2.1. Собственность, № 47:23:0209002:154-47/017/2018-1 от 18.09.2018
3. Ограничение прав и обременение объекта недвижимости:	не зарегистрировано
4. Договоры участия в долевом строительстве:	данные отсутствуют
5. Заявленные в судебном порядке права требования:	данные отсутствуют
6. Сведения о возражении в отношении зарегистрированного права:	данные отсутствуют
7. Сведения о наличии решения об изъятии объекта недвижимости для государственных и муниципальных нужд:	данные отсутствуют
8. Сведения о невозможности государственной регистрации без личного участия правообладателя или его законного представителя:	
9. Правопритязания и сведения о наличии поступивших, но не рассмотренных заявлений о проведении государственной регистрации права (перехода, прекращения права), ограничения права или обременения объекта недвижимости, сделки в отношении объекта недвижимости:	данные отсутствуют
10. Сведения об осуществлении государственной регистрации сделки, права, ограничения права без необходимого в силу закона согласия третьего лица, органа:	данные отсутствуют
11. Сведения о невозможности государственной регистрации перехода, прекращения, ограничения права на земельный участок из земель сельскохозяйственного назначения:	

Государственный регистратор		ФГИС ЕГРН
полное наименование должности	подпись	инициалы, фамилия

М.П.

Выписка из Единого государственного реестра недвижимости об объекте недвижимости
Описание местоположения земельного участка

Земельный участок			
(вид объекта недвижимости)			
Лист № ___ Раздела 3	Всего листов раздела 3 : ___	Всего разделов: ___	Всего листов выписки: ___
18.03.2021 № 99/2021/382090983			
Кадастровый номер:		47:23:0209002:154	

План (чертеж, схема) земельного участка			
Масштаб 1: данные отсутствуют	Условные обозначения:		

Государственный регистратор		ФГИС ЕГРН
полное наименование должности	подпись	инициалы, фамилия

М.П.

Выписка из Единого государственного реестра недвижимости об объекте недвижимости
Описание местоположения земельного участка

Земельный участок			
(вид объекта недвижимости)			
Лист № __ Раздела 3.1	Всего листов раздела 3.1 : __	Всего разделов: __	Всего листов выписки: __
18.03.2021 № 99/2021/382090983			
Кадастровый номер:		47:23:0209002:154	

Описание местоположения границ земельного участка							
Номер п/п	Номер точки		Дирекционный угол	Горизонтальное проложение, м	Описание закрепления на местности	Кадастровые номера смежных участков	Сведения об адресах правообладателей смежных земельных участков
	начальная	конечная					
1	2	3	4	5	6	7	8
1	1	2	данные отсутствуют	данные отсутствуют	данные отсутствуют	данные отсутствуют	данные отсутствуют
2	2	3	данные отсутствуют	данные отсутствуют	данные отсутствуют	данные отсутствуют	данные отсутствуют
3	3	4	данные отсутствуют	данные отсутствуют	данные отсутствуют	данные отсутствуют	данные отсутствуют
4	4	5	данные отсутствуют	данные отсутствуют	данные отсутствуют	данные отсутствуют	данные отсутствуют
5	5	6	данные отсутствуют	данные отсутствуют	данные отсутствуют	данные отсутствуют	данные отсутствуют
6	6	1	данные отсутствуют	данные отсутствуют	данные отсутствуют	данные отсутствуют	данные отсутствуют

Государственный регистратор		ФГИС ЕГРН
полное наименование должности	подпись	инициалы, фамилия

М.П.

Выписка из Единого государственного реестра недвижимости об объекте недвижимости
Описание местоположения земельного участка

Земельный участок			
<small>(вид объекта недвижимости)</small>			
Лист № __ Раздела 3.2	Всего листов раздела 3.2 : __	Всего разделов: __	Всего листов выписки: __
18.03.2021 № 99/2021/382090983			
Кадастровый номер:		47:23:0209002:154	

Сведения о характерных точках границы земельного участка				
Система координат				
Зона №				
Номер точки	Координаты		Описание закрепления на местности	Средняя квадратическая погрешность определения координат характерных точек границ земельного участка, м
	X	Y		
1	2	3	4	5
1	394267.13	2195614.3	Закрепление отсутствует	0.1
2	394282.42	2195645.25	Закрепление отсутствует	0.1
3	394270.41	2195674.96	Закрепление отсутствует	0.1
4	394255.47	2195658.45	Закрепление отсутствует	0.1
5	394253.14	2195655.89	Закрепление отсутствует	0.1
6	394241.49	2195627.76	Закрепление отсутствует	0.1

Государственный регистратор		ФГИС ЕГРН
полное наименование должности	подпись	инициалы, фамилия

М.П.

Выписка из Единого государственного реестра недвижимости об объекте недвижимости

Сведения о характеристиках объекта недвижимости

На основании запроса от 02.09.2020 г., поступившего на рассмотрение 02.09.2020 г., сообщаем, что согласно записям Единого государственного реестра недвижимости:

Земельный участок			
(вид объекта недвижимости)			
Лист № ____ Раздела 1	Всего листов раздела 1 : ____	Всего разделов: ____	Всего листов выписки: ____
02.09.2020 № 99/2020/345827447			
Кадастровый номер:		47:23:0209002:30	

Номер кадастрового квартала:	47:23:0209002
Дата присвоения кадастрового номера:	09.08.1999
Ранее присвоенный государственный учетный номер:	данные отсутствуют
Адрес:	установлено относительно ориентира, расположенного в границах участка. Почтовый адрес ориентира: Ленинградская область, Гатчинский район, д. Черново, д.22
Площадь:	3089 кв. м
Кадастровая стоимость, руб.:	1408120.65
Кадастровые номера расположенных в пределах земельного участка объектов недвижимости:	данные отсутствуют
Кадастровые номера объектов недвижимости, из которых образован объект недвижимости:	данные отсутствуют
Кадастровые номера образованных объектов недвижимости:	данные отсутствуют
Сведения о включении объекта недвижимости в состав предприятия как имущественного комплекса:	

Государственный регистратор		ФГИС ЕГРН
полное наименование должности	подпись	инициалы, фамилия

М.П.

Выписка из Единого государственного реестра недвижимости об объекте недвижимости

Сведения о характеристиках объекта недвижимости

Земельный участок			
(вид объекта недвижимости)			
Лист № ____ Раздела 1	Всего листов раздела 1 : ____	Всего разделов: ____	Всего листов выписки: ____
02.09.2020 № 99/2020/345827447			
Кадастровый номер:		47:23:0209002:30	

Категория земель:	Земли населённых пунктов
Виды разрешенного использования:	для ведения личного подсобного хозяйства
Сведения о кадастровом инженерере:	данные отсутствуют
Сведения о лесах, водных объектах и об иных природных объектах, расположенных в пределах земельного участка:	данные отсутствуют
Сведения о том, что земельный участок полностью или частично расположен в границах зоны с особыми условиями использования территории или территории объекта культурного наследия	данные отсутствуют
Сведения о том, что земельный участок расположен в границах особой экономической зоны, территории опережающего социально-экономического развития, зоны территориального развития в Российской Федерации, игровой зоны:	данные отсутствуют
Сведения о том, что земельный участок расположен в границах особо охраняемой природной территории, охотничьих угодий, лесничеств, лесопарков:	данные отсутствуют
Сведения о результатах проведения государственного земельного надзора:	данные отсутствуют
Сведения о расположении земельного участка в границах	данные отсутствуют

территории, в отношении которой утвержден проект межевания территории:	
--	--

Государственный регистратор		ФГИС ЕГРН
полное наименование должности	подпись	инициалы, фамилия

М.П.

Раздел 1

Выписка из Единого государственного реестра недвижимости об объекте недвижимости

Сведения о характеристиках объекта недвижимости

Земельный участок			
(вид объекта недвижимости)			
Лист №	Раздела 1	Всего листов раздела 1 : ____	Всего разделов: ____
02.09.2020.№ 99/2020/345827447		Всего листов выписки: ____	
Кадастровый номер:		47:23:0209002:30	

Условный номер земельного участка:	данные отсутствуют
Сведения о принятии акта и (или) заключении договора, предусматривающих предоставление в соответствии с земельным законодательством исполнительным органом государственной власти или органом местного самоуправления находящегося в государственной или муниципальной собственности земельного участка для строительства наемного дома социального использования или наемного дома коммерческого использования:	данные отсутствуют
Сведения о том, что земельный участок или земельные участки образованы на основании решения об изъятии земельного участка и (или) расположенного на нем объекта недвижимости для государственных или муниципальных нужд:	данные отсутствуют
Сведения о том, что земельный участок образован из земель или земельного участка, государственная собственность на которые не разграничена:	данные отсутствуют
Сведения о наличии земельного спора о местоположении границ земельных участков:	данные отсутствуют
Статус записи об объекте недвижимости:	Сведения об объекте недвижимости имеют статус "актуальные, ранее учтенные"
Особые отметки:	Сведения о видах разрешенного использования имеют статус «Актуальные незасвидетельствованные». Право (ограничение права, обременение объекта недвижимости) зарегистрировано на данный объект недвижимости с видами разрешенного использования «Для размещения объектов жилищно-коммунального хозяйства». Сведения необходимые для заполнения раздела 3.1 отсутствуют.
Получатель выписки:	Лисенкова Анастасия Сергеевна

Государственный регистратор		ФГИС ЕГРН
полное наименование должности	подпись	инициалы, фамилия

М.П.

Выписка из Единого государственного реестра недвижимости об объекте недвижимости
Сведения о зарегистрированных правах

Земельный участок			
<small>(вид объекта недвижимости)</small>			
Лист № ____	Раздела 2	Всего листов раздела 2 : ____	Всего разделов: ____
Всего листов выписки: ____			
02.09.2020 № 99/2020/345827447			
Кадастровый номер:		47:23:0209002:30	
1.	Правообладатель (правообладатели):	1.1.	Васильев Олег Владимирович
2.	Вид, номер и дата государственной регистрации права:	2.1.	Собственность, № 47-47-17/052/2011-210 от 13.05.2011
3.	Ограничение прав и обременение объекта недвижимости:	не зарегистрировано	
4.	Договоры участия в долевом строительстве:	данные отсутствуют	
5.	Заявленные в судебном порядке права требования:	данные отсутствуют	
6.	Сведения о возражении в отношении зарегистрированного права:	данные отсутствуют	
7.	Сведения о наличии решения об изъятии объекта недвижимости для государственных и муниципальных нужд:	данные отсутствуют	
8.	Сведения о невозможности государственной регистрации без личного участия правообладателя или его законного представителя:		
9.	Правопритязания и сведения о наличии поступивших, но не рассмотренных заявлений о проведении государственной регистрации права (перехода, прекращения права), ограничения права или обременения объекта недвижимости, сделки в отношении объекта недвижимости:	данные отсутствуют	
10.	Сведения об осуществлении государственной регистрации сделки, права, ограничения права без необходимого в силу закона согласия третьего лица, органа:	данные отсутствуют	
11.	Сведения о невозможности государственной регистрации перехода, прекращения, ограничения права на земельный участок из земель сельскохозяйственного назначения:		

Государственный регистратор		ФГИС ЕГРН
полное наименование должности	подпись	инициалы, фамилия

М.П.

Выписка из Единого государственного реестра недвижимости об объекте недвижимости
Описание местоположения земельного участка

Земельный участок			
(вид объекта недвижимости)			
Лист № ____ Раздела 3	Всего листов раздела 3 : ____	Всего разделов: ____	Всего листов выписки: ____
02.09.2020 № 99/2020/345827447			
Кадастровый номер:		47:23:0209002:30	

План (чертеж, схема) земельного участка			
Масштаб 1: данные отсутствуют	Условные обозначения:		

Государственный регистратор		ФГИС ЕГРН
полное наименование должности	подпись	инициалы, фамилия

М.П.

Выписка из Единого государственного реестра недвижимости об объекте недвижимости
Описание местоположения земельного участка

Земельный участок			
<small>(вид объекта недвижимости)</small>			
Лист № _____	Раздела 3.2	Всего листов раздела 3.2 : _____	Всего разделов: _____
Кадастровый номер:		47:23:0209002:30	
02.09.2020 № 99/2020/345827447			

Сведения о характерных точках границы земельного участка				
Система координат				
Зона № _____				
Номер точки	Координаты		Описание закрепления на местности	Средняя квадратическая погрешность определения координат характерных точек границ земельного участка, м
	X	Y		
1	2	3	4	5
1	393881.07	2195209.43	данные отсутствуют	данные отсутствуют
2	393894.73	2195203.27	данные отсутствуют	данные отсутствуют
3	393898.25	2195202.62	данные отсутствуют	данные отсутствуют
4	393904.38	2195200.96	данные отсутствуют	данные отсутствуют
5	393916.01	2195194.53	данные отсутствуют	данные отсутствуют
6	393917.54	2195193.35	данные отсутствуют	данные отсутствуют
7	393923.95	2195190.44	данные отсутствуют	данные отсутствуют
8	393929.81	2195188.02	данные отсутствуют	данные отсутствуют
9	393935.74	2195185.36	данные отсутствуют	данные отсутствуют
10	393951.25	2195178.19	данные отсутствуют	0.3
11	393958.65	2195189.33	данные отсутствуют	0.3
12	393974.46	2195195.27	данные отсутствуют	0.3
13	393989.3	2195193.34	данные отсутствуют	0.3
14	393993.37	2195201.2	данные отсутствуют	0.3
15	393932.36	2195228.79	данные отсутствуют	0.3

Государственный регистратор		ФГИС ЕГРН
полное наименование должности	подпись	инициалы, фамилия

М.П.

Раздел 3.2

Выписка из Единого государственного реестра недвижимости об объекте недвижимости
Описание местоположения земельного участка

Земельный участок			
<small>(вид объекта недвижимости)</small>			
Лист № _____	Раздела 3.2	Всего листов раздела 3.2 : _____	Всего разделов: _____
Кадастровый номер:		47:23:0209002:30	
02.09.2020 № 99/2020/345827447			

Сведения о характерных точках границы земельного участка				
Система координат				
Зона № _____				
Номер точки	Координаты		Описание закрепления на местности	Средняя квадратическая погрешность определения координат характерных точек границ земельного участка, м
	X	Y		
1	2	3	4	5
16	393927.83	2195221.26	данные отсутствуют	0.3
17	393924.39	2195222.73	данные отсутствуют	0.3
18	393891.69	2195237.97	данные отсутствуют	0.3

Государственный регистратор		ФГИС ЕГРН
полное наименование должности	подпись	инициалы, фамилия

М.П.

487

Выписка из Единого государственного реестра недвижимости об объекте недвижимости
Сведения о частях земельного участка

Земельный участок			
(вид объекта недвижимости)			
Лист № ____ Раздела 4	Всего листов раздела 4 : ____	Всего разделов: ____	Всего листов выписки: ____
02.09.2020 № 99/2020/345827447			
Кадастровый номер:		47:23:0209002:30	

План (чертеж, схема) части земельного участка	Учетный номер части: 47:23:0209002:30/1
Масштаб 1: данные отсутствуют	Условные обозначения:

Государственный регистратор		ФГИС ЕГРН
полное наименование должности	подпись	инициалы, фамилия

М.П.

Выписка из Единого государственного реестра недвижимости об объекте недвижимости
Сведения о частях земельного участка

Земельный участок			
(вид объекта недвижимости)			
Лист № ____ Раздела 4	Всего листов раздела 4 : ____	Всего разделов: ____	Всего листов выписки: ____
02.09.2020 № 99/2020/345827447			
Кадастровый номер:		47:23:0209002:30	

План (чертеж, схема) части земельного участка	Учетный номер части: 47:23:0209002:30/2
Масштаб 1: данные отсутствуют	Условные обозначения:

Государственный регистратор		ФГИС ЕГРН
полное наименование должности	подпись	инициалы, фамилия

М.П.

Выписка из Единого государственного реестра недвижимости об объекте недвижимости
Сведения о частях земельного участка

Земельный участок			
(вид объекта недвижимости)			
Лист № ____ Раздела 4	Всего листов раздела 4 : ____	Всего разделов: ____	Всего листов выписки: ____
02.09.2020 № 99/2020/345827447			
Кадастровый номер:		47:23:0209002:30	

План (чертеж, схема) части земельного участка		Учетный номер части: 47:23:0209002:30/3	
Масштаб 1: данные отсутствуют	Условные обозначения:		

Государственный регистратор		ФГИС ЕГРН
полное наименование должности	подпись	инициалы, фамилия

М.П.

Раздел 4

Выписка из Единого государственного реестра недвижимости об объекте недвижимости
Сведения о частях земельного участка

Земельный участок			
(вид объекта недвижимости)			
Лист № ____ Раздела 4	Всего листов раздела 4 : ____	Всего разделов: ____	Всего листов выписки: ____
02.09.2020 № 99/2020/345827447			
Кадастровый номер:		47:23:0209002:30	

План (чертеж, схема) части земельного участка		Учетный номер части: 47:23:0209002:30/4	
Масштаб 1: данные отсутствуют	Условные обозначения:		

Государственный регистратор		ФГИС ЕГРН
полное наименование должности	подпись	инициалы, фамилия

М.П.

Раздел 4

Выписка из Единого государственного реестра недвижимости об объекте недвижимости
Сведения о частях земельного участка

Земельный участок

(вид объекта недвижимости)

Лист № ____ Раздела 4	Всего листов раздела 4 : ____	Всего разделов: ____	Всего листов выписки: ____
02.09.2020.№ 99/2020/345827447			
Кадастровый номер:		47:23:0209002:30	

План (чертеж, схема) части земельного участка	Учетный номер части: 47:23:0209002:30/5		
Масштаб 1: данные отсутствуют	Условные обозначения:		

Государственный регистратор		ФГИС ЕГРН
полное наименование должности	подпись	инициалы, фамилия

М.П.

Раздел 4

Выписка из Единого государственного реестра недвижимости об объекте недвижимости
Сведения о частях земельного участка

Земельный участок			
(вид объекта недвижимости)			
Лист № ____ Раздела 4	Всего листов раздела 4 : ____	Всего разделов: ____	Всего листов выписки: ____
02.09.2020.№ 99/2020/345827447			
Кадастровый номер:		47:23:0209002:30	

План (чертеж, схема) части земельного участка	Учетный номер части: 47:23:0209002:30/6		
Масштаб 1: данные отсутствуют	Условные обозначения:		

Государственный регистратор		ФГИС ЕГРН
полное наименование должности	подпись	инициалы, фамилия

М.П.

Раздел 4

Выписка из Единого государственного реестра недвижимости об объекте недвижимости
Сведения о частях земельного участка

Земельный участок			
(вид объекта недвижимости)			
Лист № ____ Раздела 4	Всего листов раздела 4 : ____	Всего разделов: ____	Всего листов выписки: ____

02.09.2020 № 99/2020/345827447

Кадастровый номер:

47:23:0209002:30

План (чертеж, схема) части земельного участка

Учетный номер части: 47:23:0209002:30/7

Масштаб 1: данные отсутствуют

Условные обозначения:

Государственный регистратор

ФГИС ЕГРН

полное наименование должности

подпись

инициалы, фамилия

М.П.

Выписка из Единого государственного реестра недвижимости об объекте недвижимости
Сведения о частях земельного участка

Земельный участок				
(вид объекта недвижимости)				
Лист № ____ Раздела 4.2		Всего листов раздела 4.2 : ____		Всего разделов: ____
Всего листов выписки: ____				
02.09.2020 № 99/2020/345827447				
Кадастровый номер:			47:23:0209002:30	
Сведения о характерных точках границы части (частей) земельного участка				
Учетный номер части: 1				
Система координат: МСК 47 зона 2				
Зона №				
Номер точки	Координаты, м		Описание закрепления на местности	Средняя квадратическая погрешность определения координат характерных точек границы части земельного участка, м
	X	Y		
1	2	3	4	5
19	393903.19	2195220.44	данные отсутствуют	0.3
19	393903.19	2195220.44	данные отсутствуют	0.3
20	393899.18	2195210.74	данные отсутствуют	0.3
21	393895.95	2195211.97	данные отсутствуют	0.3
22	393896.94	2195214.39	данные отсутствуют	0.3
23	393890.6	2195216.86	данные отсутствуют	0.3
24	393893.09	2195222.92	данные отсутствуют	0.3
25	393898.5	2195220.82	данные отсутствуют	0.3
26	393899.02	2195222.06	данные отсутствуют	0.3

Государственный регистратор		ФГИС ЕГРН
полное наименование должности	подпись	инициалы, фамилия

М.П.

Сведения о характерных точках границы части (частей) земельного участка				
Учетный номер части: 2				
Система координат: МСК 47 зона 2				
Зона №				
Номер точки	Координаты, м		Описание закрепления на местности	Средняя квадратическая погрешность определения координат характерных точек границы части земельного участка, м
	X	Y		
1	2	3	4	5
27	393908.63	2195209.86	данные отсутствуют	0.3
27	393908.63	2195209.86	данные отсутствуют	0.3
28	393900.18	2195213.14	данные отсутствуют	0.3
29	393902.68	2195219.2	данные отсутствуют	0.3
30	393911.12	2195215.91	данные отсутствуют	0.3

Государственный регистратор		ФГИС ЕГРН
полное наименование должности	подпись	инициалы, фамилия

М.П.

Выписка из Единого государственного реестра недвижимости об объекте недвижимости
Сведения о частях земельного участка

Земельный участок				
(вид объекта недвижимости)				
Лист № ____ Раздела 4.2		Всего листов раздела 4.2 : ____		Всего разделов: ____
Всего листов выписки: ____				
02.09.2020 № 99/2020/345827447				
Кадастровый номер:			47:23:0209002:30	
Сведения о характерных точках границы части (частей) земельного участка				
Учетный номер части: 3				
Система координат: МСК 47 зона 2				
Зона №				
Номер точки	Координаты, м		Описание закрепления на местности	Средняя квадратическая погрешность определения координат характерных точек границы части земельного участка, м
	X	Y		
1	2	3	4	5
27	393908.63	2195209.86	данные отсутствуют	0.3
31	393910.32	2195213.96	данные отсутствуют	0.3
31	393910.32	2195213.96	данные отсутствуют	0.3
32	393914.02	2195212.29	данные отсутствуют	0.3
33	393912.07	2195208.31	данные отсутствуют	0.3

Государственный регистратор		ФГИС ЕГРН
полное наименование должности	подпись	инициалы, фамилия

М.П.

Сведения о характерных точках границы части (частей) земельного участка				
Учетный номер части: 4				
Система координат: МСК 47 зона 2				
Зона №				
Номер точки	Координаты, м		Описание закрепления на местности	Средняя квадратическая погрешность определения координат характерных точек границы части земельного участка, м
	X	Y		
1	2	3	4	5
34	393920.81	2195195.47	данные отсутствуют	0.3
34	393920.81	2195195.47	данные отсутствуют	0.3
35	393919.4	2195192.51	данные отсутствуют	0.3
36	393923.83	2195190.48	данные отсутствуют	0.3
37	393925.21	2195193.38	данные отсутствуют	0.3

Государственный регистратор		ФГИС ЕГРН
полное наименование должности	подпись	инициалы, фамилия

М.П.

Выписка из Единого государственного реестра недвижимости об объекте недвижимости
Сведения о частях земельного участка

Земельный участок				
(вид объекта недвижимости)				
Лист № ____ Раздела 4.2		Всего листов раздела 4.2 : ____		Всего разделов: ____
Всего листов выписки: ____				
02.09.2020 № 99/2020/345827447				
Кадастровый номер:			47:23:0209002:30	
Сведения о характерных точках границы части (частей) земельного участка				
Учетный номер части: 5				
Система координат: МСК 47 зона 2				
Зона №				
Номер точки	Координаты, м		Описание закрепления на местности	Средняя квадратическая погрешность определения координат характерных точек границы части земельного участка, м
	X	Y		
1	2	3	4	5
34	393920.81	2195195.47	данные отсутствуют	0.3
34	393920.81	2195195.47	данные отсутствуют	0.3
35	393919.4	2195192.51	данные отсутствуют	0.3
38	393918.03	2195193.13	данные отсутствуют	0.3
39	393919.46	2195196.12	данные отсутствуют	0.3

Государственный регистратор		ФГИС ЕГРН
полное наименование должности	подпись	инициалы, фамилия

М.П.

Сведения о характерных точках границы части (частей) земельного участка				
Учетный номер части: 6				
Система координат: МСК 47 зона 2				
Зона №				
Номер точки	Координаты, м		Описание закрепления на местности	Средняя квадратическая погрешность определения координат характерных точек границы части земельного участка, м
	X	Y		
1	2	3	4	5
19	393903.19	2195220.44	данные отсутствуют	0.3
29	393902.68	2195219.2	данные отсутствуют	0.3
40	393903.6	2195218.84	данные отсутствуют	0.3
40	393903.6	2195218.84	данные отсутствуют	0.3
41	393904.12	2195220.08	данные отсутствуют	0.3

Государственный регистратор		ФГИС ЕГРН
полное наименование должности	подпись	инициалы, фамилия

М.П.

Выписка из Единого государственного реестра недвижимости об объекте недвижимости
Сведения о частях земельного участка

Земельный участок				
<small>(вид объекта недвижимости)</small>				
Лист № ____ Раздела 4.2		Всего листов раздела 4.2 : ____		Всего разделов: ____
Всего листов выписки: ____				
02.09.2020 № 99/2020/345827447				
Кадастровый номер:			47:23:0209002:30	
Сведения о характерных точках границы части (частей) земельного участка				
Учетный номер части: 7				
Система координат: МСК 47 зона 2				
Зона №				
Номер точки	Координаты, м		Описание закрепления на местности	Средняя квадратическая погрешность определения координат характерных точек границы части земельного участка, м
	X	Y		
1	2	3	4	5
30	393911.12	2195215.91	данные отсутствуют	0.3
31	393910.32	2195213.96	данные отсутствуют	0.3
31	393910.32	2195213.96	данные отсутствуют	0.3
32	393914.02	2195212.29	данные отсутствуют	0.3
40	393903.6	2195218.84	данные отсутствуют	0.3
41	393904.12	2195220.08	данные отсутствуют	0.3
42	393915.43	2195215.69	данные отсутствуют	0.3
Государственный регистратор			ФГИС ЕГРН	
полное наименование должности			подпись	
			инициалы, фамилия	

М.П.

Выписка из Единого государственного реестра недвижимости об объекте недвижимости

Сведения о характеристиках объекта недвижимости

На основании запроса от 02.09.2020 г., поступившего на рассмотрение 02.09.2020 г., сообщаем, что согласно записям Единого государственного реестра недвижимости:

Земельный участок			
(вид объекта недвижимости)			
Лист № ____ Раздела 1	Всего листов раздела 1 : ____	Всего разделов: ____	Всего листов выписки: ____
02.09.2020 № 99/2020/345825984			
Кадастровый номер:		47:23:0209002:31	

Номер кадастрового квартала:	47:23:0209002
Дата присвоения кадастрового номера:	30.01.1995
Ранее присвоенный государственный учетный номер:	данные отсутствуют
Адрес:	Ленинградская область, Гатчинский район, д. Черново, д.23
Площадь:	1463 +/- 11 кв. м
Кадастровая стоимость, руб.:	666908.55
Кадастровые номера расположенных в пределах земельного участка объектов недвижимости:	данные отсутствуют
Кадастровые номера объектов недвижимости, из которых образован объект недвижимости:	данные отсутствуют
Кадастровые номера образованных объектов недвижимости:	данные отсутствуют
Сведения о включении объекта недвижимости в состав предприятия как имущественного комплекса:	

Государственный регистратор		ФГИС ЕГРН
полное наименование должности	подпись	инициалы, фамилия

М.П.

Выписка из Единого государственного реестра недвижимости об объекте недвижимости

Сведения о характеристиках объекта недвижимости

Земельный участок			
(вид объекта недвижимости)			
Лист № ____ Раздела 1	Всего листов раздела 1 : ____	Всего разделов: ____	Всего листов выписки: ____
02.09.2020 № 99/2020/345825984			
Кадастровый номер:		47:23:0209002:31	

Категория земель:	Земли населённых пунктов
Виды разрешенного использования:	для ведения личного подсобного хозяйства
Сведения о кадастровом инженере:	Деминенко Наталия Леонидовна №, ООО "ГРПЗП"
Сведения о лесах, водных объектах и об иных природных объектах, расположенных в пределах земельного участка:	данные отсутствуют
Сведения о том, что земельный участок полностью или частично расположен в границах зоны с особыми условиями использования территории или территории объекта культурного наследия	данные отсутствуют
Сведения о том, что земельный участок расположен в границах особой экономической зоны, территории опережающего социально-экономического развития, зоны территориального развития в Российской Федерации, игровой зоны:	данные отсутствуют
Сведения о том, что земельный участок расположен в границах особо охраняемой природной территории, охотничьих угодий, лесничеств, лесопарков:	данные отсутствуют
Сведения о результатах проведения государственного земельного надзора:	данные отсутствуют
Сведения о расположении земельного участка в границах территории, в отношении которой утверждён проект	данные отсутствуют

межевания территории:	
-----------------------	--

Государственный регистратор		ФГИС ЕГРН
полное наименование должности	подпись	инициалы, фамилия

М.П.

Раздел 1

Выписка из Единого государственного реестра недвижимости об объекте недвижимости

Сведения о характеристиках объекта недвижимости

Земельный участок			
(вид объекта недвижимости)			
Лист № __ Раздела 1	Всего листов раздела 1 : __	Всего разделов: __	Всего листов выписки: __
02.09.2020 № 99/2020/345825984			
Кадастровый номер:		47:23:0209002:31	

Условный номер земельного участка:	данные отсутствуют
Сведения о принятии акта и (или) заключении договора, предусматривающих предоставление в соответствии с земельным законодательством исполнительным органом государственной власти или органом местного самоуправления находящегося в государственной или муниципальной собственности земельного участка для строительства наемного дома социального использования или наемного дома коммерческого использования:	данные отсутствуют
Сведения о том, что земельный участок или земельные участки образованы на основании решения об изъятии земельного участка и (или) расположенного на нем объекта недвижимости для государственных или муниципальных нужд:	данные отсутствуют
Сведения о том, что земельный участок образован из земель или земельного участка, государственная собственность на которые не разграничена:	данные отсутствуют
Сведения о наличии земельного спора о местоположении границ земельных участков:	данные отсутствуют
Статус записи об объекте недвижимости:	Сведения об объекте недвижимости имеют статус "актуальные, ранее учтенные"
Особые отметки:	Сведения необходимые для заполнения раздела 3.1 отсутствуют.
Получатель выписки:	Лисенкова Анастасия Сергеевна

Государственный регистратор		ФГИС ЕГРН
полное наименование должности	подпись	инициалы, фамилия

М.П.

Выписка из Единого государственного реестра недвижимости об объекте недвижимости
Сведения о зарегистрированных правах

Земельный участок			
(вид объекта недвижимости)			
Лист № ____	Раздела 2	Всего листов раздела 2 : ____	Всего разделов: ____
02.09.2020 № 99/2020/345825984		Всего листов выписки: ____	
Кадастровый номер:		47:23:0209002:31	
1.	Правообладатель (правообладатели):	1.1.	Павлова Нина Григорьевна
2.	Вид, номер и дата государственной регистрации права:	2.1.	Собственность, № 47-47-17/042/2011-116 от 24.05.2011
3.	Ограничение прав и обременение объекта недвижимости:	не зарегистрировано	
4.	Договоры участия в долевом строительстве:	данные отсутствуют	
5.	Заявленные в судебном порядке права требования:	данные отсутствуют	
6.	Сведения о возражении в отношении зарегистрированного права:	данные отсутствуют	
7.	Сведения о наличии решения об изъятии объекта недвижимости для государственных и муниципальных нужд:	данные отсутствуют	
8.	Сведения о невозможности государственной регистрации без личного участия правообладателя или его законного представителя:		
9.	Правопритязания и сведения о наличии поступивших, но не рассмотренных заявлений о проведении государственной регистрации права (перехода, прекращения права), ограничения права или обременения объекта недвижимости, сделки в отношении объекта недвижимости:	данные отсутствуют	
10.	Сведения об осуществлении государственной регистрации сделки, права, ограничения права без необходимого в силу закона согласия третьего лица, органа:	данные отсутствуют	
11.	Сведения о невозможности государственной регистрации перехода, прекращения, ограничения права на земельный участок из земель сельскохозяйственного назначения:		

Государственный регистратор		ФГИС ЕГРН
полное наименование должности	подпись	инициалы, фамилия

М.П.

Выписка из Единого государственного реестра недвижимости об объекте недвижимости
Описание местоположения земельного участка

Земельный участок			
(вид объекта недвижимости)			
Лист № ____ Раздела 3	Всего листов раздела 3 : ____	Всего разделов: ____	Всего листов выписки: ____
02.09.2020 № 99/2020/345825984			
Кадастровый номер:		47:23:0209002:31	

План (чертеж, схема) земельного участка			
Масштаб 1: данные отсутствуют	Условные обозначения:		

Государственный регистратор		ФГИС ЕГРН
полное наименование должности	подпись	инициалы, фамилия

М.П.

Выписка из Единого государственного реестра недвижимости об объекте недвижимости
Описание местоположения земельного участка

Земельный участок			
(вид объекта недвижимости)			
Лист № ____	Раздела 3.2	Всего листов раздела 3.2 : ____	Всего разделов: ____
02.09.2020 № 99/2020/345825984		Всего листов выписки: ____	
Кадастровый номер:		47:23:0209002:31	

Сведения о характерных точках границы земельного участка				
Система координат				
Зона №				
Номер точки	Координаты		Описание закрепления на местности	Средняя квадратическая погрешность определения координат характерных точек границ земельного участка, м
	X	Y		
1	2	3	4	5
1	393944.08	2195223.48	данные отсутствуют	данные отсутствуют
2	393951.54	2195239.53	данные отсутствуют	данные отсутствуют
3	393940.37	2195246.08	данные отсутствуют	данные отсутствуют
4	393919.03	2195258.61	данные отсутствуют	данные отсутствуют
5	393903.07	2195266.39	данные отсутствуют	данные отсутствуют
6	393891.69	2195237.97	данные отсутствуют	данные отсутствуют
7	393924.39	2195222.73	данные отсутствуют	данные отсутствуют
8	393927.83	2195221.26	данные отсутствуют	данные отсутствуют
9	393932.36	2195228.79	данные отсутствуют	данные отсутствуют

Государственный регистратор		ФГИС ЕГРН
полное наименование должности	подпись	инициалы, фамилия

М.П.

Выписка из Единого государственного реестра недвижимости об объекте недвижимости
Сведения о частях земельного участка

Земельный участок			
(вид объекта недвижимости)			
Лист № ____ Раздела 4	Всего листов раздела 4 : ____	Всего разделов: ____	Всего листов выписки: ____
02.09.2020 № 99/2020/345825984			
Кадастровый номер:		47:23:0209002:31	

План (чертеж, схема) части земельного участка	Учетный номер части: 47:23:0209002:31/1
Масштаб 1: данные отсутствуют	Условные обозначения:

Государственный регистратор		ФГИС ЕГРН
полное наименование должности	подпись	инициалы, фамилия

М.П.

Выписка из Единого государственного реестра недвижимости об объекте недвижимости
Сведения о частях земельного участка

Земельный участок			
(вид объекта недвижимости)			
Лист № ____ Раздела 4	Всего листов раздела 4 : ____	Всего разделов: ____	Всего листов выписки: ____
02.09.2020 № 99/2020/345825984			
Кадастровый номер:		47:23:0209002:31	

План (чертеж, схема) части земельного участка	Учетный номер части: 47:23:0209002:31/2
Масштаб 1: данные отсутствуют	Условные обозначения:

Государственный регистратор		ФГИС ЕГРН
полное наименование должности	подпись	инициалы, фамилия

М.П.

Выписка из Единого государственного реестра недвижимости об объекте недвижимости
Сведения о частях земельного участка

Земельный участок			
(вид объекта недвижимости)			
Лист № ____ Раздела 4	Всего листов раздела 4 : ____	Всего разделов: ____	Всего листов выписки: ____
02.09.2020 № 99/2020/345825984			
Кадастровый номер:		47:23:0209002:31	

План (чертеж, схема) части земельного участка		Учетный номер части: 47:23:0209002:31/3	
Масштаб 1: данные отсутствуют	Условные обозначения:		

Государственный регистратор		ФГИС ЕГРН
полное наименование должности	подпись	инициалы, фамилия

М.П.

Раздел 4

Выписка из Единого государственного реестра недвижимости об объекте недвижимости
Сведения о частях земельного участка

Земельный участок			
(вид объекта недвижимости)			
Лист № ____ Раздела 4	Всего листов раздела 4 : ____	Всего разделов: ____	Всего листов выписки: ____
02.09.2020 № 99/2020/345825984			
Кадастровый номер:		47:23:0209002:31	

План (чертеж, схема) части земельного участка		Учетный номер части: 47:23:0209002:31/4	
Масштаб 1: данные отсутствуют	Условные обозначения:		

Государственный регистратор		ФГИС ЕГРН
полное наименование должности	подпись	инициалы, фамилия

М.П.

Раздел 4

Выписка из Единого государственного реестра недвижимости об объекте недвижимости
Сведения о частях земельного участка

Земельный участок

Лист № ____ Раздела 4	Всего листов раздела 4 : ____	Всего разделов: ____	Всего листов выписки: ____
02.09.2020.№ 99/2020/345825984			
Кадастровый номер:		47:23:0209002:31	

План (чертеж, схема) части земельного участка	Учетный номер части: 47:23:0209002:31/5
Масштаб 1: данные отсутствуют	Условные обозначения:

Государственный регистратор		ФГИС ЕГРН
полное наименование должности	подпись	инициалы, фамилия

М.П.

Раздел 4

Выписка из Единого государственного реестра недвижимости об объекте недвижимости
Сведения о частях земельного участка

Земельный участок			
(вид объекта недвижимости)			
Лист № ____ Раздела 4	Всего листов раздела 4 : ____	Всего разделов: ____	Всего листов выписки: ____
02.09.2020.№ 99/2020/345825984			
Кадастровый номер:		47:23:0209002:31	

План (чертеж, схема) части земельного участка	Учетный номер части: 47:23:0209002:31/6
Масштаб 1: данные отсутствуют	Условные обозначения:

Государственный регистратор		ФГИС ЕГРН
полное наименование должности	подпись	инициалы, фамилия

М.П.

Раздел 4

Выписка из Единого государственного реестра недвижимости об объекте недвижимости
Сведения о частях земельного участка

Земельный участок			
(вид объекта недвижимости)			
Лист № ____ Раздела 4	Всего листов раздела 4 : ____	Всего разделов: ____	Всего листов выписки: ____

02.09.2020 № 99/2020/345825984

Кадастровый номер:

47:23:0209002:31

План (чертеж, схема) части земельного участка

Учетный номер части: **47:23:0209002:31/7**

Масштаб 1: данные отсутствуют

Условные обозначения:

Государственный регистратор

ФГИС ЕГРН

полное наименование должности

подпись

инициалы, фамилия

М.П.

Раздел 4

Выписка из Единого государственного реестра недвижимости об объекте недвижимости
Сведения о частях земельного участка

Земельный участок

(вид объекта недвижимости)

Лист № ___ Раздела **4**

Всего листов раздела **4**: ___

Всего разделов: ___

Всего листов выписки: ___

02.09.2020 № 99/2020/345825984

Кадастровый номер:

47:23:0209002:31

План (чертеж, схема) части земельного участка

Учетный номер части: **47:23:0209002:31/8**

Масштаб 1: данные отсутствуют

Условные обозначения:

Государственный регистратор

ФГИС ЕГРН

полное наименование должности

подпись

инициалы, фамилия

М.П.

Раздел 4

Выписка из Единого государственного реестра недвижимости об объекте недвижимости
Сведения о частях земельного участка

Земельный участок

(вид объекта недвижимости)

Лист № ___ Раздела **4**

Всего листов раздела **4**: ___

Всего разделов: ___

Всего листов выписки: ___

02.09.2020 № 99/2020/345825984

Кадастровый номер:

47:23:0209002:31

План (чертеж, схема) части земельного участка		Учетный номер части: 47:23:0209002:31/9	
Масштаб 1: данные отсутствуют	Условные обозначения:		

Государственный регистратор		ФГИС ЕГРН
полное наименование должности	подпись	инициалы, фамилия

М.П.

Выписка из Единого государственного реестра недвижимости об объекте недвижимости
Сведения о частях земельного участка

Земельный участок				
<small>(вид объекта недвижимости)</small>				
Лист № ____ Раздела 4.2		Всего листов раздела 4.2 : ____		Всего разделов: ____
Всего листов выписки: ____				
02.09.2020 № 99/2020/345825984				
Кадастровый номер:			47:23:0209002:31	
Сведения о характерных точках границы части (частей) земельного участка				
Учетный номер части: 1				
Система координат: МСК 47 зона 2				
Зона №				
Номер точки	Координаты, м		Описание закрепления на местности	Средняя квадратическая погрешность определения координат характерных точек границы части земельного участка, м
	X	Y		
1	2	3	4	5
10	393922.4	2195246.93	данные отсутствуют	данные отсутствуют
10	393922.4	2195246.93	данные отсутствуют	данные отсутствуют
11	393924.16	2195250.15	данные отсутствуют	данные отсутствуют
12	393919.04	2195252.96	данные отсутствуют	данные отсутствуют
13	393917.28	2195249.74	данные отсутствуют	данные отсутствуют

Государственный регистратор		ФГИС ЕГРН
полное наименование должности	подпись	инициалы, фамилия

М.П.

Сведения о характерных точках границы части (частей) земельного участка				
Учетный номер части: 2				
Система координат: МСК 47 зона 2				
Зона №				
Номер точки	Координаты, м		Описание закрепления на местности	Средняя квадратическая погрешность определения координат характерных точек границы части земельного участка, м
	X	Y		
1	2	3	4	5
14	393914.58	2195248.3	данные отсутствуют	данные отсутствуют
14	393914.58	2195248.3	данные отсутствуют	данные отсутствуют
15	393915.65	2195250.23	данные отсутствуют	данные отсутствуют
16	393913.27	2195251.54	данные отсутствуют	данные отсутствуют
17	393912.2	2195249.61	данные отсутствуют	данные отсутствуют

Государственный регистратор		ФГИС ЕГРН
полное наименование должности	подпись	инициалы, фамилия

М.П.

Выписка из Единого государственного реестра недвижимости об объекте недвижимости
Сведения о частях земельного участка

Земельный участок				
<small>(вид объекта недвижимости)</small>				
Лист № ____ Раздела 4.2		Всего листов раздела 4.2 : ____		Всего разделов: ____
Всего листов выписки: ____				
02.09.2020 № 99/2020/345825984				
Кадастровый номер:			47:23:0209002:31	
Сведения о характерных точках границы части (частей) земельного участка				
Учетный номер части: 3				
Система координат: МСК 47 зона 2				
Зона №				
Номер точки	Координаты, м		Описание закрепления на местности	Средняя квадратическая погрешность определения координат характерных точек границы части земельного участка, м
	X	Y		
1	2	3	4	5
18	393899.71	2195241.04	данные отсутствуют	данные отсутствуют
18	393899.71	2195241.04	данные отсутствуют	данные отсутствуют
19	393901.26	2195244.72	данные отсутствуют	данные отсутствуют
20	393895.77	2195247.09	данные отсутствуют	данные отсутствуют
21	393894.22	2195243.42	данные отсутствуют	данные отсутствуют

Государственный регистратор		ФГИС ЕГРН
полное наименование должности	подпись	инициалы, фамилия

М.П.

Сведения о характерных точках границы части (частей) земельного участка				
Учетный номер части: 4				
Система координат: МСК 47 зона 2				
Зона №				
Номер точки	Координаты, м		Описание закрепления на местности	Средняя квадратическая погрешность определения координат характерных точек границы части земельного участка, м
	X	Y		
1	2	3	4	5
22	393929.58	2195237.6	данные отсутствуют	данные отсутствуют
22	393929.58	2195237.6	данные отсутствуют	данные отсутствуют
23	393930.84	2195240.15	данные отсутствуют	данные отсутствуют
24	393925.86	2195242.69	данные отсутствуют	данные отсутствуют
25	393924.6	2195240.14	данные отсутствуют	данные отсутствуют

Государственный регистратор		ФГИС ЕГРН
полное наименование должности	подпись	инициалы, фамилия

М.П.

Выписка из Единого государственного реестра недвижимости об объекте недвижимости
Сведения о частях земельного участка

Земельный участок				
<small>(вид объекта недвижимости)</small>				
Лист № ____ Раздела 4.2		Всего листов раздела 4.2 : ____		Всего разделов: ____
Всего листов выписки: ____				
02.09.2020 № 99/2020/345825984				
Кадастровый номер:			47:23:0209002:31	
Сведения о характерных точках границы части (частей) земельного участка				
Учетный номер части: 5				
Система координат: МСК 47 зона 2				
Зона №				
Номер точки	Координаты, м		Описание закрепления на местности	Средняя квадратическая погрешность определения координат характерных точек границы части земельного участка, м
	X	Y		
1	2	3	4	5
26	393899.16	2195237.24	данные отсутствуют	данные отсутствуют
26	393899.16	2195237.24	данные отсутствуют	данные отсутствуют
27	393900.36	2195240.08	данные отсутствуют	данные отсутствуют
28	393893.97	2195242.75	данные отсутствуют	данные отсутствуют
29	393892.77	2195239.93	данные отсутствуют	данные отсутствуют

Государственный регистратор		ФГИС ЕГРН
полное наименование должности	подпись	инициалы, фамилия

М.П.

Сведения о характерных точках границы части (частей) земельного участка				
Учетный номер части: 6				
Система координат: МСК 47 зона 2				
Зона №				
Номер точки	Координаты, м		Описание закрепления на местности	Средняя квадратическая погрешность определения координат характерных точек границы части земельного участка, м
	X	Y		
1	2	3	4	5
30	393915.84	2195235.43	данные отсутствуют	данные отсутствуют
30	393915.84	2195235.43	данные отсутствуют	данные отсутствуют
31	393918.06	2195240.44	данные отсутствуют	данные отсутствуют
32	393903.81	2195246.18	данные отсутствуют	данные отсутствуют
33	393901.59	2195241.18	данные отсутствуют	данные отсутствуют

Государственный регистратор		ФГИС ЕГРН
полное наименование должности	подпись	инициалы, фамилия

М.П.

Выписка из Единого государственного реестра недвижимости об объекте недвижимости
Сведения о частях земельного участка

Земельный участок			
<small>(вид объекта недвижимости)</small>			
Лист № ____ Раздела 4.2	Всего листов раздела 4.2 : ____	Всего разделов: ____	Всего листов выписки: ____
02.09.2020 № 99/2020/345825984			
Кадастровый номер:		47:23:0209002:31	

Сведения о характерных точках границы части (частей) земельного участка				
Учетный номер части: 7				
Система координат: МСК 47 зона 2				
Зона №				
Номер точки	Координаты, м		Описание закрепления на местности	Средняя квадратическая погрешность определения координат характерных точек границы части земельного участка, м
	X	Y		
1	2	3	4	5
34	393926.28	2195230.98	данные отсутствуют	данные отсутствуют
34	393926.28	2195230.98	данные отсутствуют	данные отсутствуют
35	393928.48	2195234.96	данные отсутствуют	данные отсутствуют
36	393925.98	2195236.38	данные отсутствуют	данные отсутствуют
37	393923.78	2195232.38	данные отсутствуют	данные отсутствуют

Государственный регистратор		ФГИС ЕГРН
полное наименование должности	подпись	инициалы, фамилия

М.П.

Сведения о характерных точках границы части (частей) земельного участка				
Учетный номер части: 8				
Система координат: МСК 47 зона 2				
Зона №				
Номер точки	Координаты, м		Описание закрепления на местности	Средняя квадратическая погрешность определения координат характерных точек границы части земельного участка, м
	X	Y		
1	2	3	4	5
38	393916.36	2195248.04	данные отсутствуют	данные отсутствуют
38	393916.36	2195248.04	данные отсутствуют	данные отсутствуют
39	393919.5	2195253.76	данные отсутствуют	данные отсутствуют
40	393918.03	2195254.57	данные отсутствуют	данные отсутствуют
41	393914.88	2195248.85	данные отсутствуют	данные отсутствуют

Государственный регистратор		ФГИС ЕГРН
полное наименование должности	подпись	инициалы, фамилия

М.П.

Выписка из Единого государственного реестра недвижимости об объекте недвижимости
Сведения о частях земельного участка

Земельный участок			
<small>(вид объекта недвижимости)</small>			
Лист № ____ Раздела 4.2	Всего листов раздела 4.2 : ____	Всего разделов: ____	Всего листов выписки: ____
02.09.2020 № 99/2020/345825984			
Кадастровый номер:		47:23:0209002:31	

Сведения о характерных точках границы части (частей) земельного участка				
Учетный номер части: 9				
Система координат: МСК 47 зона 2				
Зона №				
Номер точки	Координаты, м		Описание закрепления на местности	Средняя квадратическая погрешность определения координат характерных точек границы части земельного участка, м
	X	Y		
1	2	3	4	5
15	393915.65	2195250.23	данные отсутствуют	данные отсутствуют
42	393918.14	2195254.78	данные отсутствуют	данные отсутствуют
42	393918.14	2195254.78	данные отсутствуют	данные отсутствуют
43	393910.55	2195258.94	данные отсутствуют	данные отсутствуют
44	393908.05	2195254.41	данные отсутствуют	данные отсутствуют

Государственный регистратор		ФГИС ЕГРН
полное наименование должности	подпись	инициалы, фамилия

М.П.

Выписка из Единого государственного реестра недвижимости об объекте недвижимости

Сведения о характеристиках объекта недвижимости

На основании запроса от 01.09.2020 г., поступившего на рассмотрение 01.09.2020 г., сообщаем, что согласно записям Единого государственного реестра недвижимости:

Земельный участок			
(вид объекта недвижимости)			
Лист № ____ Раздела 1	Всего листов раздела 1 : ____	Всего разделов: ____	Всего листов выписки: ____
01.09.2020 № 99/2020/345705774			
Кадастровый номер:		47:23:0209002:32	

Номер кадастрового квартала:	47:23:0209002
Дата присвоения кадастрового номера:	06.06.2001
Ранее присвоенный государственный учетный номер:	данные отсутствуют
Адрес:	Ленинградская область, Гатчинский район, д. Черново, д. 29
Площадь:	2711 +/- 18 кв. м
Кадастровая стоимость, руб.:	1235809.35
Кадастровые номера расположенных в пределах земельного участка объектов недвижимости:	47:23:0209001:75
Кадастровые номера объектов недвижимости, из которых образован объект недвижимости:	данные отсутствуют
Кадастровые номера образованных объектов недвижимости:	данные отсутствуют
Сведения о включении объекта недвижимости в состав предприятия как имущественного комплекса:	

Государственный регистратор		ФГИС ЕГРН
полное наименование должности	подпись	инициалы, фамилия

М.П.

Выписка из Единого государственного реестра недвижимости об объекте недвижимости

Сведения о характеристиках объекта недвижимости

Земельный участок			
(вид объекта недвижимости)			
Лист № ____ Раздела 1	Всего листов раздела 1 : ____	Всего разделов: ____	Всего листов выписки: ____
01.09.2020 № 99/2020/345705774			
Кадастровый номер:		47:23:0209002:32	

Категория земель:	Земли населённых пунктов
Виды разрешенного использования:	для ведения личного подсобного хозяйства
Сведения о кадастровом инженере:	Богданова Виктория Дмитриевна №47-15-0784, ООО "МОЯ ЗЕМЛЯ"
Сведения о лесах, водных объектах и об иных природных объектах, расположенных в пределах земельного участка:	данные отсутствуют
Сведения о том, что земельный участок полностью или частично расположен в границах зоны с особыми условиями использования территории или территории объекта культурного наследия	данные отсутствуют
Сведения о том, что земельный участок расположен в границах особой экономической зоны, территории опережающего социально-экономического развития, зоны территориального развития в Российской Федерации, игровой зоны:	данные отсутствуют
Сведения о том, что земельный участок расположен в границах особо охраняемой природной территории, охотничьих угодий, лесничеств, лесопарков:	данные отсутствуют
Сведения о результатах проведения государственного земельного надзора:	данные отсутствуют
Сведения о расположении земельного участка в границах территории, в отношении которой утвержден проект	данные отсутствуют

межевания территории:	
-----------------------	--

Государственный регистратор		ФГИС ЕГРН
полное наименование должности	подпись	инициалы, фамилия

М.П.

Раздел 1

Выписка из Единого государственного реестра недвижимости об объекте недвижимости

Сведения о характеристиках объекта недвижимости

Земельный участок			
(вид объекта недвижимости)			
Лист № __ Раздела 1	Всего листов раздела 1 : __	Всего разделов: __	Всего листов выписки: __
01.09.2020.№ 99/2020/345705774			
Кадастровый номер:		47:23:0209002:32	

Условный номер земельного участка:	данные отсутствуют
Сведения о принятии акта и (или) заключении договора, предусматривающих предоставление в соответствии с земельным законодательством исполнительным органом государственной власти или органом местного самоуправления находящегося в государственной или муниципальной собственности земельного участка для строительства наемного дома социального использования или наемного дома коммерческого использования:	данные отсутствуют
Сведения о том, что земельный участок или земельные участки образованы на основании решения об изъятии земельного участка и (или) расположенного на нем объекта недвижимости для государственных или муниципальных нужд:	данные отсутствуют
Сведения о том, что земельный участок образован из земель или земельного участка, государственная собственность на которые не разграничена:	данные отсутствуют
Сведения о наличии земельного спора о местоположении границ земельных участков:	данные отсутствуют
Статус записи об объекте недвижимости:	Сведения об объекте недвижимости имеют статус "актуальные, ранее учтенные"
Особые отметки:	Сведения о видах разрешенного использования, площади имеют статус «Актуальные незасвидетельствованные». Право (ограничение права, обременение объекта недвижимости) зарегистрировано на данный объект недвижимости с видами разрешенного использования «Для размещения объектов сельскохозяйственного назначения и сельскохозяйственных угодий», площадью 2465 кв.м.Сведения необходимые для заполнения раздела 3.1 отсутствуют.Сведения необходимые для заполнения раздела 4 отсутствуют.
Получатель выписки:	Лисенкова Анастасия Сергеевна

Государственный регистратор		ФГИС ЕГРН
полное наименование должности	подпись	инициалы, фамилия

М.П.

Выписка из Единого государственного реестра недвижимости об объекте недвижимости
Сведения о зарегистрированных правах

Земельный участок			
<small>(вид объекта недвижимости)</small>			
Лист № ____	Раздела 2	Всего листов раздела 2 : ____	Всего разделов: ____
01.09.2020 № 99/2020/345705774		Кадастровый номер: 47:23:0209002:32	
1.	Правообладатель (правообладатели):	1.1.	Олейникова Марина Вячеславовна
2.	Вид, номер и дата государственной регистрации права:	2.1.	Собственность, № 47-01/26-7/2000-484-1 от 06.06.2001
3.	Ограничение прав и обременение объекта недвижимости:	не зарегистрировано	
4.	Договоры участия в долевом строительстве:	данные отсутствуют	
5.	Заявленные в судебном порядке права требования:	данные отсутствуют	
6.	Сведения о возражении в отношении зарегистрированного права:	данные отсутствуют	
7.	Сведения о наличии решения об изъятии объекта недвижимости для государственных и муниципальных нужд:	данные отсутствуют	
8.	Сведения о невозможности государственной регистрации без личного участия правообладателя или его законного представителя:		
9.	Правопритязания и сведения о наличии поступивших, но не рассмотренных заявлений о проведении государственной регистрации права (перехода, прекращения права), ограничения права или обременения объекта недвижимости, сделки в отношении объекта недвижимости:	данные отсутствуют	
10.	Сведения об осуществлении государственной регистрации сделки, права, ограничения права без необходимого в силу закона согласия третьего лица, органа:	данные отсутствуют	
11.	Сведения о невозможности государственной регистрации перехода, прекращения, ограничения права на земельный участок из земель сельскохозяйственного назначения:		

Государственный регистратор		ФГИС ЕГРН
полное наименование должности	подпись	инициалы, фамилия

М.П.

Выписка из Единого государственного реестра недвижимости об объекте недвижимости
Описание местоположения земельного участка

Земельный участок			
(вид объекта недвижимости)			
Лист № ____ Раздела 3	Всего листов раздела 3 : ____	Всего разделов: ____	Всего листов выписки: ____
01.09.2020 № 99/2020/345705774			
Кадастровый номер:		47:23:0209002:32	

План (чертеж, схема) земельного участка			
Масштаб 1: данные отсутствуют	Условные обозначения:		

Государственный регистратор		ФГИС ЕГРН
полное наименование должности	подпись	инициалы, фамилия

М.П.

Выписка из Единого государственного реестра недвижимости об объекте недвижимости
Описание местоположения земельного участка

Земельный участок			
<small>(вид объекта недвижимости)</small>			
Лист № ____	Раздела 3.2	Всего листов раздела 3.2 : ____	Всего разделов: ____
01.09.2020 № 99/2020/345705774		Всего листов выписки: ____	
Кадастровый номер:		47:23:0209002:32	

Сведения о характерных точках границы земельного участка				
Система координат				
Зона №				
Номер точки	Координаты		Описание закрепления на местности	Средняя квадратическая погрешность определения координат характерных точек границ земельного участка, м
	X	Y		
1	2	3	4	5
1	394070.99	2195379.73	данные отсутствуют	данные отсутствуют
2	394084.79	2195403.92	данные отсутствуют	данные отсутствуют
3	394067.75	2195414.11	данные отсутствуют	данные отсутствуют
4	394040.77	2195430.26	данные отсутствуют	данные отсутствуют
5	394019.26	2195443.12	данные отсутствуют	данные отсутствуют
6	394001.58	2195452.77	данные отсутствуют	данные отсутствуют
7	393989	2195429.09	данные отсутствуют	данные отсутствуют
8	394007.41	2195417.37	данные отсутствуют	данные отсутствуют
9	394009.35	2195416.15	данные отсутствуют	данные отсутствуют
10	394023.19	2195407.14	данные отсутствуют	данные отсутствуют
11	394067.4	2195381.71	данные отсутствуют	данные отсутствуют

Государственный регистратор		ФГИС ЕГРН
полное наименование должности	подпись	инициалы, фамилия

М.П.

Выписка из Единого государственного реестра недвижимости об объекте недвижимости

Сведения о характеристиках объекта недвижимости

На основании запроса от 01.09.2020 г., поступившего на рассмотрение 01.09.2020 г., сообщаем, что согласно записям Единого государственного реестра недвижимости:

Земельный участок			
(вид объекта недвижимости)			
Лист № ____ Раздела 1	Всего листов раздела 1 : ____	Всего разделов: ____	Всего листов выписки: ____
01.09.2020 № 99/2020/345747507			
Кадастровый номер:		47:23:0209002:54	

Номер кадастрового квартала:	47:23:0209002
Дата присвоения кадастрового номера:	20.02.2005
Ранее присвоенный государственный учетный номер:	данные отсутствуют
Адрес:	установлено относительно ориентира, расположенного в границах участка. Ориентир дом. Почтовый адрес ориентира: Ленинградская область, Гатчинский район, д. Черново, д.24
Площадь:	2500 кв. м
Кадастровая стоимость, руб.:	1139625
Кадастровые номера расположенных в пределах земельного участка объектов недвижимости:	47:23:0209001:156
Кадастровые номера объектов недвижимости, из которых образован объект недвижимости:	данные отсутствуют
Кадастровые номера образованных объектов недвижимости:	данные отсутствуют
Сведения о включении объекта недвижимости в состав предприятия как имущественного комплекса:	

Государственный регистратор		ФГИС ЕГРН
полное наименование должности	подпись	инициалы, фамилия

М.П.

Выписка из Единого государственного реестра недвижимости об объекте недвижимости

Сведения о характеристиках объекта недвижимости

Земельный участок			
(вид объекта недвижимости)			
Лист № ____ Раздела 1	Всего листов раздела 1 : ____	Всего разделов: ____	Всего листов выписки: ____
01.09.2020 № 99/2020/345747507			
Кадастровый номер:		47:23:0209002:54	

Категория земель:	Земли населённых пунктов
Виды разрешенного использования:	для ведения личного подсобного хозяйства
Сведения о кадастровом инженерере:	данные отсутствуют
Сведения о лесах, водных объектах и об иных природных объектах, расположенных в пределах земельного участка:	данные отсутствуют
Сведения о том, что земельный участок полностью или частично расположен в границах зоны с особыми условиями использования территории или территории объекта культурного наследия	данные отсутствуют
Сведения о том, что земельный участок расположен в границах особой экономической зоны, территории опережающего социально-экономического развития, зоны территориального развития в Российской Федерации, игровой зоны:	данные отсутствуют
Сведения о том, что земельный участок расположен в границах особо охраняемой природной территории, охотничьих угодий, лесничеств, лесопарков:	данные отсутствуют
Сведения о результатах проведения государственного земельного надзора:	данные отсутствуют
Сведения о расположении земельного участка в границах	данные отсутствуют

территории, в отношении которой утвержден проект межевания территории:	
--	--

Государственный регистратор		ФГИС ЕГРН
полное наименование должности	подпись	инициалы, фамилия

М.П.

Раздел 1

Выписка из Единого государственного реестра недвижимости об объекте недвижимости

Сведения о характеристиках объекта недвижимости

Земельный участок			
(вид объекта недвижимости)			
Лист № _____	Раздела 1	Всего листов раздела 1 : _____	Всего разделов: _____
Всего листов выписки: _____			
01.09.2020 № 99/2020/345747507			
Кадастровый номер:		47:23:0209002:54	

Условный номер земельного участка:	данные отсутствуют
Сведения о принятии акта и (или) заключении договора, предусматривающих предоставление в соответствии с земельным законодательством исполнительным органом государственной власти или органом местного самоуправления находящегося в государственной или муниципальной собственности земельного участка для строительства наемного дома социального использования или наемного дома коммерческого использования:	данные отсутствуют
Сведения о том, что земельный участок или земельные участки образованы на основании решения об изъятии земельного участка и (или) расположенного на нем объекта недвижимости для государственных или муниципальных нужд:	данные отсутствуют
Сведения о том, что земельный участок образован из земель или земельного участка, государственная собственность на которые не разграничена:	данные отсутствуют
Сведения о наличии земельного спора о местоположении границ земельных участков:	данные отсутствуют
Статус записи об объекте недвижимости:	Сведения об объекте недвижимости имеют статус "актуальные, ранее учтенные"
Особые отметки:	Сведения необходимые для заполнения раздела 3.1 отсутствуют.
Получатель выписки:	Лисенкова Анастасия Сергеевна

Государственный регистратор		ФГИС ЕГРН
полное наименование должности	подпись	инициалы, фамилия

М.П.

Выписка из Единого государственного реестра недвижимости об объекте недвижимости
Сведения о зарегистрированных правах

Земельный участок			
(вид объекта недвижимости)			
Лист № ____ Раздела 2	Всего листов раздела 2 : ____	Всего разделов: ____	Всего листов выписки: ____
01.09.2020 № 99/2020/345747507			
Кадастровый номер:		47:23:0209002:54	
1. Правообладатель (правообладатели):	1.1. Прохвятилов Владимир Анатольевич		
2. Вид, номер и дата государственной регистрации права:	2.1. Долевая собственность, № 47-78-17/141/2009-084 от 03.11.2009, 1/4		
3. Ограничение прав и обременение объекта недвижимости:	не зарегистрировано		
1. Правообладатель (правообладатели):	1.2. Прохвятилов Владимир Анатольевич		
2. Вид, номер и дата государственной регистрации права:	2.2. Долевая собственность, № 47-47-17/141/2012-173 от 26.10.2012, 1/4		
3. Ограничение прав и обременение объекта недвижимости:	не зарегистрировано		
1. Правообладатель (правообладатели):	1.3. Прохвятилов Владимир Анатольевич		
2. Вид, номер и дата государственной регистрации права:	2.3. Долевая собственность, № 47-47-17/141/2012-170 от 02.11.2012, 1/2		
3. Ограничение прав и обременение объекта недвижимости:	не зарегистрировано		

Государственный регистратор		ФГИС ЕГРН
полное наименование должности	подпись	инициалы, фамилия

М.П.

Земельный участок			
(вид объекта недвижимости)			
Лист № ____ Раздела 2	Всего листов раздела 2 : ____	Всего разделов: ____	Всего листов выписки: ____
01.09.2020 № 99/2020/345747507			
Кадастровый номер:		47:23:0209002:54	

1.	Правообладатель (правообладатели):	1.4.	данные о правообладателе отсутствуют
2.	Вид, номер и дата государственной регистрации права:	2.4.	не зарегистрировано
3.	Ограничение прав и обременение объекта недвижимости:		
	вид:		Прочие ограничения (обременения), Охранная зона ЛЭП - 46, 1 кв.м.
	дата государственной регистрации:		03.11.2009
	номер государственной регистрации:		47-78-17/141/2009-084
	срок, на который установлено ограничение прав и обременение объекта недвижимости:		с 03.11.2009
3.4.1.	лицо, в пользу которого установлено ограничение прав и обременение объекта недвижимости:		
	основание государственной регистрации:		Кадастровый паспорт земельного участка (выписка из государственного кадастра недвижимости) от 21.05.2009 №4723/102/09-4355, выдавший орган: территориальный отдел по Гатчинскому району Управления Роснедвижимости по Ленинградской области
4.	Договоры участия в долевом строительстве:		данные отсутствуют
5.	Заявленные в судебном порядке права требования:		данные отсутствуют
6.	Сведения о возражении в отношении зарегистрированного права:		данные отсутствуют
7.	Сведения о наличии решения об изъятии объекта недвижимости для государственных и муниципальных нужд:		данные отсутствуют
8.	Сведения о невозможности государственной регистрации без личного участия правообладателя или его законного представителя:		
9.	Правопритязания и сведения о наличии поступивших, но не рассмотренных заявлений о проведении государственной регистрации права (перехода, прекращения права), ограничения права или обременения объекта недвижимости, сделки в отношении объекта недвижимости:		данные отсутствуют
10.	Сведения об осуществлении государственной регистрации сделки, права, ограничения права без необходимого в силу закона согласия третьего лица, органа:		данные отсутствуют
11.	Сведения о невозможности государственной регистрации перехода, прекращения, ограничения права на земельный участок из земель сельскохозяйственного назначения:		

Государственный регистратор		ФГИС ЕГРН
полное наименование должности	подпись	инициалы, фамилия

Выписка из Единого государственного реестра недвижимости об объекте недвижимости
Описание местоположения земельного участка

Земельный участок			
(вид объекта недвижимости)			
Лист № ____	Раздела 3.2	Всего листов раздела 3.2 : ____	Всего разделов: ____
Всего листов выписки: ____			
01.09.2020 № 99/2020/345747507			
Кадастровый номер:		47:23:0209002:54	

Сведения о характерных точках границы земельного участка				
Система координат				
Зона №				
Номер точки	Координаты		Описание закрепления на местности	Средняя квадратическая погрешность определения координат характерных точек границ земельного участка, м
	X	Y		
1	2	3	4	5
1	393954.72	2195283.28	данные отсутствуют	0.3
2	393947.73	2195287.26	данные отсутствуют	0.3
3	393936.42	2195292.37	данные отсутствуют	0.3
4	393917.92	2195301.55	данные отсутствуют	0.3
5	393903.07	2195266.39	данные отсутствуют	0.3
6	393919.03	2195258.61	данные отсутствуют	0.3
7	393940.37	2195246.08	данные отсутствуют	0.3
8	393957.79	2195235.87	данные отсутствуют	0.3
9	393976.24	2195272.14	данные отсутствуют	0.3

Государственный регистратор		ФГИС ЕГРН
полное наименование должности	подпись	инициалы, фамилия

М.П.

Выписка из Единого государственного реестра недвижимости об объекте недвижимости
Сведения о частях земельного участка

Земельный участок			
(вид объекта недвижимости)			
Лист № ____ Раздела 4	Всего листов раздела 4 : ____	Всего разделов: ____	Всего листов выписки: ____
01.09.2020 № 99/2020/345747507			
Кадастровый номер:		47:23:0209002:54	

План (чертеж, схема) части земельного участка	Учетный номер части: 47:23:0209002:54/1
Масштаб 1: данные отсутствуют	Условные обозначения:

Государственный регистратор		ФГИС ЕГРН
полное наименование должности	подпись	инициалы, фамилия

М.П.

Выписка из Единого государственного реестра недвижимости об объекте недвижимости
Сведения о частях земельного участка

Земельный участок			
(вид объекта недвижимости)			
Лист № ____ Раздела 4	Всего листов раздела 4 : ____	Всего разделов: ____	Всего листов выписки: ____
01.09.2020 № 99/2020/345747507			
Кадастровый номер:		47:23:0209002:54	

План (чертеж, схема) части земельного участка	Учетный номер части: 47:23:0209002:54/2
Масштаб 1: данные отсутствуют	Условные обозначения:

Государственный регистратор		ФГИС ЕГРН
полное наименование должности	подпись	инициалы, фамилия

М.П.

Выписка из Единого государственного реестра недвижимости об объекте недвижимости
Сведения о частях земельного участка

Земельный участок			
(вид объекта недвижимости)			
Лист № ____ Раздела 4	Всего листов раздела 4 : ____	Всего разделов: ____	Всего листов выписки: ____
01.09.2020 № 99/2020/345747507			
Кадастровый номер:		47:23:0209002:54	

План (чертеж, схема) части земельного участка		Учетный номер части: 47:23:0209002:54/3	
Масштаб 1: данные отсутствуют	Условные обозначения:		

Государственный регистратор		ФГИС ЕГРН
полное наименование должности	подпись	инициалы, фамилия

М.П.

Раздел 4

Выписка из Единого государственного реестра недвижимости об объекте недвижимости
Сведения о частях земельного участка

Земельный участок			
(вид объекта недвижимости)			
Лист № ____ Раздела 4	Всего листов раздела 4 : ____	Всего разделов: ____	Всего листов выписки: ____
01.09.2020 № 99/2020/345747507			
Кадастровый номер:		47:23:0209002:54	

План (чертеж, схема) части земельного участка		Учетный номер части: 47:23:0209002:54/4	
Масштаб 1: данные отсутствуют	Условные обозначения:		

Государственный регистратор		ФГИС ЕГРН
полное наименование должности	подпись	инициалы, фамилия

М.П.

Раздел 4

Выписка из Единого государственного реестра недвижимости об объекте недвижимости
Сведения о частях земельного участка

Земельный участок

Лист № ____ Раздела 4	Всего листов раздела 4 : ____	Всего разделов: ____	Всего листов выписки: ____
01.09.2020.№ 99/2020/345747507			
Кадастровый номер:		47:23:0209002:54	

План (чертеж, схема) части земельного участка	Учетный номер части: 47:23:0209002:54/5
Масштаб 1: данные отсутствуют	Условные обозначения:

Государственный регистратор		ФГИС ЕГРН
полное наименование должности	подпись	инициалы, фамилия

М.П.

Раздел 4

Выписка из Единого государственного реестра недвижимости об объекте недвижимости
Сведения о частях земельного участка

Земельный участок			
(вид объекта недвижимости)			
Лист № ____ Раздела 4	Всего листов раздела 4 : ____	Всего разделов: ____	Всего листов выписки: ____
01.09.2020.№ 99/2020/345747507			
Кадастровый номер:		47:23:0209002:54	

План (чертеж, схема) части земельного участка	Учетный номер части: 47:23:0209002:54/6
Масштаб 1: данные отсутствуют	Условные обозначения:

Государственный регистратор		ФГИС ЕГРН
полное наименование должности	подпись	инициалы, фамилия

М.П.

Раздел 4

Выписка из Единого государственного реестра недвижимости об объекте недвижимости
Сведения о частях земельного участка

Земельный участок			
(вид объекта недвижимости)			
Лист № ____ Раздела 4	Всего листов раздела 4 : ____	Всего разделов: ____	Всего листов выписки: ____

01.09.2020 № 99/2020/345747507

Кадастровый номер:

47:23:0209002:54

План (чертеж, схема) части земельного участка

Учетный номер части: **47:23:0209002:54/7**

Масштаб 1: данные отсутствуют

Условные обозначения:

Государственный регистратор

ФГИС ЕГРН

полное наименование должности

подпись

инициалы, фамилия

М.П.

Раздел 4

Выписка из Единого государственного реестра недвижимости об объекте недвижимости
Сведения о частях земельного участка

Земельный участок

(вид объекта недвижимости)

Лист № ___ Раздела **4**

Всего листов раздела **4**: ___

Всего разделов: ___

Всего листов выписки: ___

01.09.2020 № 99/2020/345747507

Кадастровый номер:

47:23:0209002:54

План (чертеж, схема) части земельного участка

Учетный номер части: **47:23:0209002:54/8**

Масштаб 1: данные отсутствуют

Условные обозначения:

Государственный регистратор

ФГИС ЕГРН

полное наименование должности

подпись

инициалы, фамилия

М.П.

Раздел 4

Выписка из Единого государственного реестра недвижимости об объекте недвижимости
Сведения о частях земельного участка

Земельный участок

(вид объекта недвижимости)

Лист № ___ Раздела **4**

Всего листов раздела **4**: ___

Всего разделов: ___

Всего листов выписки: ___

01.09.2020 № 99/2020/345747507

Кадастровый номер:

47:23:0209002:54

План (чертеж, схема) части земельного участка		Учетный номер части: 47:23:0209002:54/9	
Масштаб 1: данные отсутствуют	Условные обозначения:		

Государственный регистратор		ФГИС ЕГРН
полное наименование должности	подпись	инициалы, фамилия

М.П.

Раздел 4

Выписка из Единого государственного реестра недвижимости об объекте недвижимости
Сведения о частях земельного участка

Земельный участок			
(вид объекта недвижимости)			
Лист № ___ Раздела 4	Всего листов раздела 4 : ___	Всего разделов: ___	Всего листов выписки: ___
01.09.2020 № 99/2020/345747507			
Кадастровый номер:		47:23:0209002:54	

План (чертеж, схема) части земельного участка		Учетный номер части: 47:23:0209002:54/11	
Масштаб 1: данные отсутствуют	Условные обозначения:		


Государственный регистратор		ФГИС ЕГРН
полное наименование должности	подпись	инициалы, фамилия

М.П.

Раздел 4

Выписка из Единого государственного реестра недвижимости об объекте недвижимости
Сведения о частях земельного участка

Земельный участок			
(вид объекта недвижимости)			
Лист № ___ Раздела 4	Всего листов раздела 4 : ___	Всего разделов: ___	Всего листов выписки: ___
01.09.2020 № 99/2020/345747507			
Кадастровый номер:		47:23:0209002:54	



Масштаб 1: данные отсутствуют	Условные обозначения:		
-------------------------------	-----------------------	--	--

Государственный регистратор		ФГИС ЕГРН
полное наименование должности	подпись	инициалы, фамилия

М.П.

Выписка из Единого государственного реестра недвижимости об объекте недвижимости
Сведения о частях земельного участка

Земельный участок				
(вид объекта недвижимости)				
Лист № ____ Раздела 4.2		Всего листов раздела 4.2 : ____		Всего разделов: ____
Всего листов выписки: ____				
01.09.2020 № 99/2020/345747507				
Кадастровый номер:			47:23:0209002:54	
Сведения о характерных точках границы части (частей) земельного участка				
Учетный номер части: 1				
Система координат: МСК 47 зона 2				
Зона №				
Номер точки	Координаты, м		Описание закрепления на местности	Средняя квадратическая погрешность определения координат характерных точек границы части земельного участка, м
	X	Y		
1	2	3	4	5
10	393965.63	2195265.12	данные отсутствуют	0.3
10	393965.63	2195265.12	данные отсутствуют	0.3
11	393967.98	2195270.34	данные отсутствуют	0.3
12	393965.32	2195271.55	данные отсутствуют	0.3
13	393962.82	2195266.37	данные отсутствуют	0.3

Государственный регистратор		ФГИС ЕГРН
полное наименование должности	подпись	инициалы, фамилия

М.П.

Сведения о характерных точках границы части (частей) земельного участка				
Учетный номер части: 2				
Система координат: МСК 47 зона 2				
Зона №				
Номер точки	Координаты, м		Описание закрепления на местности	Средняя квадратическая погрешность определения координат характерных точек границы части земельного участка, м
	X	Y		
1	2	3	4	5
12	393965.32	2195271.55	данные отсутствуют	0.3
12	393965.32	2195271.55	данные отсутствуют	0.3
14	393964.63	2195270.13	данные отсутствуют	0.3
15	393963.72	2195270.57	данные отсутствуют	0.3
16	393964.4	2195271.97	данные отсутствуют	0.3

Государственный регистратор		ФГИС ЕГРН
полное наименование должности	подпись	инициалы, фамилия

М.П.

Выписка из Единого государственного реестра недвижимости об объекте недвижимости
Сведения о частях земельного участка

Земельный участок			
<small>(вид объекта недвижимости)</small>			
Лист № ____ Раздела 4.2	Всего листов раздела 4.2 : ____	Всего разделов: ____	Всего листов выписки: ____
01.09.2020 № 99/2020/345747507			
Кадастровый номер:		47:23:0209002:54	

Сведения о характерных точках границы части (частей) земельного участка				
Учетный номер части: 3				
Система координат: МСК 47 зона 2				
Зона №				
Номер точки	Координаты, м		Описание закрепления на местности	Средняя квадратическая погрешность определения координат характерных точек границы части земельного участка, м
	X	Y		
1	2	3	4	5
17	393949.77	2195260.37	данные отсутствуют	0.3
17	393949.77	2195260.37	данные отсутствуют	0.3
18	393947.11	2195261.59	данные отсутствуют	0.3
19	393949.4	2195266.44	данные отсутствуют	0.3
20	393951.9	2195265.26	данные отсутствуют	0.3

Государственный регистратор		ФГИС ЕГРН
полное наименование должности	подпись	инициалы, фамилия

М.П.

Сведения о характерных точках границы части (частей) земельного участка				
Учетный номер части: 4				
Система координат: МСК 47 зона 2				
Зона №				
Номер точки	Координаты, м		Описание закрепления на местности	Средняя квадратическая погрешность определения координат характерных точек границы части земельного участка, м
	X	Y		
1	2	3	4	5
21	393948.1	2195256.34	данные отсутствуют	0.3
21	393948.1	2195256.34	данные отсутствуют	0.3
22	393949.88	2195259.9	данные отсутствуют	0.3
23	393943.94	2195262.8	данные отсутствуют	0.3
24	393942.19	2195259.23	данные отсутствуют	0.3

Государственный регистратор		ФГИС ЕГРН
полное наименование должности	подпись	инициалы, фамилия

М.П.

Выписка из Единого государственного реестра недвижимости об объекте недвижимости
Сведения о частях земельного участка

Земельный участок				
<small>(вид объекта недвижимости)</small>				
Лист № ____ Раздела 4.2		Всего листов раздела 4.2 : ____		Всего разделов: ____
Всего листов выписки: ____				
01.09.2020 № 99/2020/345747507				
Кадастровый номер:			47:23:0209002:54	
Сведения о характерных точках границы части (частей) земельного участка				
Учетный номер части: 5				
Система координат: МСК 47 зона 2				
Зона №				
Номер точки	Координаты, м		Описание закрепления на местности	Средняя квадратическая погрешность определения координат характерных точек границы части земельного участка, м
	X	Y		
1	2	3	4	5
1	393954.72	2195283.28	данные отсутствуют	0.3
1	393954.72	2195283.28	данные отсутствуют	0.3
2	393947.73	2195287.26	данные отсутствуют	0.3
25	393946.18	2195284.54	данные отсутствуют	0.3
26	393953.16	2195280.56	данные отсутствуют	0.3

Государственный регистратор		ФГИС ЕГРН
полное наименование должности	подпись	инициалы, фамилия

М.П.

Сведения о характерных точках границы части (частей) земельного участка				
Учетный номер части: 6				
Система координат: МСК 47 зона 2				
Зона №				
Номер точки	Координаты, м		Описание закрепления на местности	Средняя квадратическая погрешность определения координат характерных точек границы части земельного участка, м
	X	Y		
1	2	3	4	5
27	393939.25	2195266.74	данные отсутствуют	0.3
27	393939.25	2195266.74	данные отсутствуют	0.3
28	393942.08	2195271.18	данные отсутствуют	0.3
29	393938.88	2195273.32	данные отсутствуют	0.3
30	393936.01	2195268.8	данные отсутствуют	0.3

Государственный регистратор		ФГИС ЕГРН
полное наименование должности	подпись	инициалы, фамилия

М.П.

Выписка из Единого государственного реестра недвижимости об объекте недвижимости
Сведения о частях земельного участка

Земельный участок			
<small>(вид объекта недвижимости)</small>			
Лист № ____ Раздела 4.2	Всего листов раздела 4.2 : ____	Всего разделов: ____	Всего листов выписки: ____
01.09.2020 № 99/2020/345747507			
Кадастровый номер:		47:23:0209002:54	

Сведения о характерных точках границы части (частей) земельного участка				
Учетный номер части: 7				
Система координат: МСК 47 зона 2				
Зона №				
Номер точки	Координаты, м		Описание закрепления на местности	Средняя квадратическая погрешность определения координат характерных точек границы части земельного участка, м
	X	Y		
1	2	3	4	5
31	393942.49	2195281.51	данные отсутствуют	0.3
31	393942.49	2195281.51	данные отсутствуют	0.3
32	393936.11	2195284.64	данные отсутствуют	0.3
33	393937.94	2195288.36	данные отсутствуют	0.3
34	393944.31	2195285.22	данные отсутствуют	0.3

Государственный регистратор		ФГИС ЕГРН
полное наименование должности	подпись	инициалы, фамилия

М.П.

Сведения о характерных точках границы части (частей) земельного участка				
Учетный номер части: 8				
Система координат: МСК 47 зона 2				
Зона №				
Номер точки	Координаты, м		Описание закрепления на местности	Средняя квадратическая погрешность определения координат характерных точек границы части земельного участка, м
	X	Y		
1	2	3	4	5
35	393932.89	2195272.71	данные отсутствуют	0.3
35	393932.89	2195272.71	данные отсутствуют	0.3
36	393931.47	2195273.44	данные отсутствуют	0.3
37	393930.14	2195270.85	данные отсутствуют	0.3
38	393931.54	2195270.13	данные отсутствуют	0.3
39	393930.93	2195268.95	данные отсутствуют	0.3
40	393918.74	2195275.06	данные отсутствуют	0.3
41	393922.45	2195282.44	данные отсутствуют	0.3
42	393930.49	2195278.25	данные отсутствуют	0.3
43	393931.55	2195280.28	данные отсутствуют	0.3
44	393933.66	2195279.16	данные отсутствуют	0.3
45	393932.61	2195277.15	данные отсутствуют	0.3
46	393934.65	2195276.08	данные отсутствуют	0.3

Государственный регистратор		ФГИС ЕГРН
полное наименование должности	подпись	инициалы, фамилия

М.П.

Выписка из Единого государственного реестра недвижимости об объекте недвижимости
Сведения о частях земельного участка

Земельный участок				
(вид объекта недвижимости)				
Лист № ____ Раздела 4.2		Всего листов раздела 4.2 : ____		Всего разделов: ____
Всего листов выписки: ____				
01.09.2020 № 99/2020/345747507				
Кадастровый номер:			47:23:0209002:54	
Сведения о характерных точках границы части (частей) земельного участка				
Учетный номер части: 9				
Система координат: МСК 47 зона 2				
Зона №				
Номер точки	Координаты, м		Описание закрепления на местности	Средняя квадратическая погрешность определения координат характерных точек границы части земельного участка, м
	X	Y		
1	2	3	4	5
47	393913.56	2195271.69	данные отсутствуют	0.3
47	393913.56	2195271.69	данные отсутствуют	0.3
48	393909.42	2195264.06	данные отсутствуют	0.3
49	393912.09	2195262.68	данные отсутствуют	0.3
50	393916.2	2195270.25	данные отсутствуют	0.3

Государственный регистратор		ФГИС ЕГРН
полное наименование должности	подпись	инициалы, фамилия

М.П.

Сведения о характерных точках границы части (частей) земельного участка				
Учетный номер части: 10				
Система координат:				
Зона №				
Номер точки	Координаты, м		Описание закрепления на местности	Средняя квадратическая погрешность определения координат характерных точек границы части земельного участка, м
	X	Y		
1	2	3	4	5

Государственный регистратор		ФГИС ЕГРН
полное наименование должности	подпись	инициалы, фамилия

М.П.

Сведения о характерных точках границы части (частей) земельного участка				
Учетный номер части: 11				
Система координат: МСК 47 зона 2				
Зона №				
Номер	Координаты, м		Описание закрепления	Средняя квадратическая погрешность определения координат
	X	Y		

Выписка из Единого государственного реестра недвижимости об объекте недвижимости
Сведения о частях земельного участка

Земельный участок			
<small>(вид объекта недвижимости)</small>			
Лист № ____ Раздела 4.2	Всего листов раздела 4.2 : ____	Всего разделов: ____	Всего листов выписки: ____
01.09.2020 № 99/2020/345747507			
Кадастровый номер:		47:23:0209002:54	

Сведения о характерных точках границы части (частей) земельного участка				
Учетный номер части: 11				
Система координат: МСК 47 зона 2				
Зона №				
Номер точки	Координаты, м		Описание закрепления на местности	Средняя квадратическая погрешность определения координат характерных точек границы части земельного участка, м
	X	Y		
1	2	3	4	5
47	393913.56	2195271.69	данные отсутствуют	0.3
47	393913.56	2195271.69	данные отсутствуют	0.3
48	393909.42	2195264.06	данные отсутствуют	0.3
51	393903.57	2195267.11	данные отсутствуют	0.3
52	393907.63	2195274.9	данные отсутствуют	0.3

Государственный регистратор		ФГИС ЕГРН
полное наименование должности	подпись	инициалы, фамилия

М.П.

Сведения о характерных точках границы части (частей) земельного участка				
Учетный номер части: 12				
Система координат: МСК 47 зона 2				
Зона №				
Номер точки	Координаты, м		Описание закрепления на местности	Средняя квадратическая погрешность определения координат характерных точек границы части земельного участка, м
	X	Y		
1	2	3	4	5
53	393910.68	2195284.41	данные отсутствуют	0.3
53	393910.68	2195284.41	данные отсутствуют	0.3
54	393921.11	2195279.64	данные отсутствуют	0.3
55	393922.79	2195283.27	данные отсутствуют	0.3
56	393912.24	2195288.1	данные отсутствуют	0.3

Государственный регистратор		ФГИС ЕГРН
полное наименование должности	подпись	инициалы, фамилия

М.П.

Выписка из Единого государственного реестра недвижимости об объекте недвижимости
Сведения о частях земельного участка

Земельный участок			
<small>(вид объекта недвижимости)</small>			
Лист № ____ Раздела 4.2	Всего листов раздела 4.2 : ____	Всего разделов: ____	Всего листов выписки: ____
01.09.2020 № 99/2020/345747507			
Кадастровый номер:		47:23:0209002:54	

Сведения о характерных точках границы части (частей) земельного участка				
Учетный номер части: 12				
Система координат: МСК 47 зона 2				
Зона №				
Номер точки	Координаты, м		Описание закрепления на местности	Средняя квадратическая погрешность определения координат характерных точек границы части земельного участка, м
	X	Y		
1	2	3	4	5
53	393910.68	2195284.41	данные отсутствуют	0.3
53	393910.68	2195284.41	данные отсутствуют	0.3
54	393921.11	2195279.64	данные отсутствуют	0.3
55	393922.79	2195283.27	данные отсутствуют	0.3
56	393912.24	2195288.1	данные отсутствуют	0.3

Государственный регистратор		ФГИС ЕГРН
полное наименование должности	подпись	инициалы, фамилия

М.П.

Выписка из Единого государственного реестра недвижимости об объекте недвижимости

Сведения о характеристиках объекта недвижимости

На основании запроса от 01.09.2020 г., поступившего на рассмотрение 01.09.2020 г., сообщаем, что согласно записям Единого государственного реестра недвижимости:

Земельный участок			
(вид объекта недвижимости)			
Лист № ____ Раздела 1	Всего листов раздела 1 : ____	Всего разделов: ____	Всего листов выписки: ____
01.09.2020 № 99/2020/345707702			
Кадастровый номер:		47:23:0209002:60	

Номер кадастрового квартала:	47:23:0209002
Дата присвоения кадастрового номера:	01.01.2005
Ранее присвоенный государственный учетный номер:	данные отсутствуют
Адрес:	Ленинградская область, Гатчинский муниципальный район, Пудостьское сельское поселение, д. Черново, д. 28
Площадь:	1100 +/- 23 кв. м
Кадастровая стоимость, руб.:	501435
Кадастровые номера расположенных в пределах земельного участка объектов недвижимости:	данные отсутствуют
Кадастровые номера объектов недвижимости, из которых образован объект недвижимости:	данные отсутствуют
Кадастровые номера образованных объектов недвижимости:	данные отсутствуют
Сведения о включении объекта недвижимости в состав предприятия как имущественного комплекса:	

Государственный регистратор		ФГИС ЕГРН
полное наименование должности	подпись	инициалы, фамилия

М.П.

Выписка из Единого государственного реестра недвижимости об объекте недвижимости

Сведения о характеристиках объекта недвижимости

Земельный участок			
(вид объекта недвижимости)			
Лист № ____ Раздела 1	Всего листов раздела 1 : ____	Всего разделов: ____	Всего листов выписки: ____
01.09.2020 № 99/2020/345707702			
Кадастровый номер:		47:23:0209002:60	

Категория земель:	Земли населённых пунктов
Виды разрешенного использования:	для ведения личного подсобного хозяйства
Сведения о кадастровом инженере:	Кайзер Светлана Александровна №47-11-0114 от 14.02.2011 г., инженер общества с ограниченной ответственностью "Геокадастр"
Сведения о лесах, водных объектах и об иных природных объектах, расположенных в пределах земельного участка:	данные отсутствуют
Сведения о том, что земельный участок полностью или частично расположен в границах зоны с особыми условиями использования территории или территории объекта культурного наследия	данные отсутствуют
Сведения о том, что земельный участок расположен в границах особой экономической зоны, территории опережающего социально-экономического развития, зоны территориального развития в Российской Федерации, игровой зоны:	данные отсутствуют
Сведения о том, что земельный участок расположен в границах особо охраняемой природной территории, охотничьих угодий, лесничеств, лесопарков:	данные отсутствуют
Сведения о результатах проведения государственного земельного надзора:	данные отсутствуют

Сведения о расположении земельного участка в границах территории, в отношении которой утвержден проект межевания территории:	данные отсутствуют
--	--------------------

Государственный регистратор		ФГИС ЕГРН
полное наименование должности	подпись	инициалы, фамилия

М.П.

Раздел 1

Выписка из Единого государственного реестра недвижимости об объекте недвижимости
Сведения о характеристиках объекта недвижимости

Земельный участок			
(вид объекта недвижимости)			
Лист № ____ Раздела 1	Всего листов раздела 1 : ____	Всего разделов: ____	Всего листов выписки: ____
01.09.2020.№ 99/2020/345707702			
Кадастровый номер:		47:23:0209002:60	

Условный номер земельного участка:	данные отсутствуют
Сведения о принятии акта и (или) заключении договора, предусматривающих предоставление в соответствии с земельным законодательством исполнительным органом государственной власти или органом местного самоуправления находящегося в государственной или муниципальной собственности земельного участка для строительства наемного дома социального использования или наемного дома коммерческого использования:	данные отсутствуют
Сведения о том, что земельный участок или земельные участки образованы на основании решения об изъятии земельного участка и (или) расположенного на нем объекта недвижимости для государственных или муниципальных нужд:	данные отсутствуют
Сведения о том, что земельный участок образован из земель или земельного участка, государственная собственность на которые не разграничена:	данные отсутствуют
Сведения о наличии земельного спора о местоположении границ земельных участков:	данные отсутствуют
Статус записи об объекте недвижимости:	Сведения об объекте недвижимости имеют статус "актуальные, ранее учтенные"
Особые отметки:	Сведения необходимые для заполнения раздела 4 отсутствуют.
Получатель выписки:	Лисенкова Анастасия Сергеевна

Государственный регистратор		ФГИС ЕГРН
полное наименование должности	подпись	инициалы, фамилия

М.П.

Выписка из Единого государственного реестра недвижимости об объекте недвижимости
Сведения о зарегистрированных правах

Земельный участок			
<small>(вид объекта недвижимости)</small>			
Лист № ____ Раздела 2	Всего листов раздела 2 : ____	Всего разделов: ____	Всего листов выписки: ____
01.09.2020 № 99/2020/345707702			
Кадастровый номер:		47:23:0209002:60	
1.	Правообладатель (правообладатели):	1.1.	Эсельсон Наталья Александровна
2.	Вид, номер и дата государственной регистрации права:	2.1.	Собственность, № 47-47-17/137/2011-234 от 21.12.2011
3.	Ограничение прав и обременение объекта недвижимости:	не зарегистрировано	
4.	Договоры участия в долевом строительстве:	данные отсутствуют	
5.	Заявленные в судебном порядке права требования:	данные отсутствуют	
6.	Сведения о возражении в отношении зарегистрированного права:	данные отсутствуют	
7.	Сведения о наличии решения об изъятии объекта недвижимости для государственных и муниципальных нужд:	данные отсутствуют	
8.	Сведения о невозможности государственной регистрации без личного участия правообладателя или его законного представителя:		
9.	Правопритязания и сведения о наличии поступивших, но не рассмотренных заявлений о проведении государственной регистрации права (перехода, прекращения права), ограничения права или обременения объекта недвижимости, сделки в отношении объекта недвижимости:	данные отсутствуют	
10.	Сведения об осуществлении государственной регистрации сделки, права, ограничения права без необходимого в силу закона согласия третьего лица, органа:	данные отсутствуют	
11.	Сведения о невозможности государственной регистрации перехода, прекращения, ограничения права на земельный участок из земель сельскохозяйственного назначения:		

Государственный регистратор		ФГИС ЕГРН
полное наименование должности	подпись	инициалы, фамилия

М.П.

Выписка из Единого государственного реестра недвижимости об объекте недвижимости
Описание местоположения земельного участка

Земельный участок			
(вид объекта недвижимости)			
Лист № ____ Раздела 3	Всего листов раздела 3 : ____	Всего разделов: ____	Всего листов выписки: ____
01.09.2020 № 99/2020/345707702			
Кадастровый номер:		47:23:0209002:60	

План (чертеж, схема) земельного участка			
Масштаб 1: данные отсутствуют	Условные обозначения:		

Государственный регистратор		ФГИС ЕГРН
полное наименование должности	подпись	инициалы, фамилия

М.П.

Выписка из Единого государственного реестра недвижимости об объекте недвижимости
Описание местоположения земельного участка

Земельный участок			
<small>(вид объекта недвижимости)</small>			
Лист № ____	Раздела 3.2	Всего листов раздела 3.2 : ____	Всего разделов: ____
01.09.2020 № 99/2020/345707702		Всего листов выписки: ____	
Кадастровый номер:		47:23:0209002:60	

Сведения о характерных точках границы земельного участка				
Система координат				
Зона №				
Номер точки	Координаты		Описание закрепления на местности	Средняя квадратическая погрешность определения координат характерных точек границ земельного участка, м
	X	Y		
1	2	3	4	5
1	394009.63	2195385.17	626003000000	0.2
2	393973.72	2195405.98	626003000000	0.2
3	393989	2195429.09	626003000000	0.2
4	394007.41	2195417.37	626003000000	0.2
5	394009.35	2195416.15	626003000000	0.2
6	394023.19	2195407.14	626003000000	0.2

Государственный регистратор		ФГИС ЕГРН
полное наименование должности	подпись	инициалы, фамилия

М.П.

Выписка из Единого государственного реестра недвижимости об объекте недвижимости

Сведения о характеристиках объекта недвижимости

На основании запроса от 01.09.2020 г., поступившего на рассмотрение 01.09.2020 г., сообщаем, что согласно записям Единого государственного реестра недвижимости:

Земельный участок			
(вид объекта недвижимости)			
Лист № ____ Раздела 1	Всего листов раздела 1 : ____	Всего разделов: ____	Всего листов выписки: ____
01.09.2020 № 99/2020/345726252			
Кадастровый номер:		47:23:0209002:72	

Номер кадастрового квартала:	47:23:0209002
Дата присвоения кадастрового номера:	13.11.2006
Ранее присвоенный государственный учетный номер:	данные отсутствуют
Адрес:	Ленинградская область, Гатчинский муниципальный район, Пудостьское сельское поселение, дер. Черново, д.26
Площадь:	1074 +/- 22.94 кв. м
Кадастровая стоимость, руб.:	489582.9
Кадастровые номера расположенных в пределах земельного участка объектов недвижимости:	данные отсутствуют
Кадастровые номера объектов недвижимости, из которых образован объект недвижимости:	данные отсутствуют
Кадастровые номера образованных объектов недвижимости:	данные отсутствуют
Сведения о включении объекта недвижимости в состав предприятия как имущественного комплекса:	

Государственный регистратор		ФГИС ЕГРН
полное наименование должности	подпись	инициалы, фамилия

М.П.

Выписка из Единого государственного реестра недвижимости об объекте недвижимости

Сведения о характеристиках объекта недвижимости

Земельный участок			
(вид объекта недвижимости)			
Лист № ____ Раздела 1	Всего листов раздела 1 : ____	Всего разделов: ____	Всего листов выписки: ____
01.09.2020 № 99/2020/345726252			
Кадастровый номер:		47:23:0209002:72	

Категория земель:	Земли населённых пунктов
Виды разрешенного использования:	для индивидуального жилищного строительства
Сведения о кадастровом инженере:	данные отсутствуют
Сведения о лесах, водных объектах и об иных природных объектах, расположенных в пределах земельного участка:	данные отсутствуют
Сведения о том, что земельный участок полностью или частично расположен в границах зоны с особыми условиями использования территории или территории объекта культурного наследия	данные отсутствуют
Сведения о том, что земельный участок расположен в границах особой экономической зоны, территории опережающего социально-экономического развития, зоны территориального развития в Российской Федерации, игровой зоны:	данные отсутствуют
Сведения о том, что земельный участок расположен в границах особо охраняемой природной территории, охотничьих угодий, лесопарков:	данные отсутствуют
Сведения о результатах проведения государственного земельного надзора:	данные отсутствуют
Сведения о расположении земельного участка в границах	данные отсутствуют

территории, в отношении которой утвержден проект межевания территории:	
--	--

Государственный регистратор		ФГИС ЕГРН
полное наименование должности	подпись	инициалы, фамилия

М.П.

Раздел 1

Выписка из Единого государственного реестра недвижимости об объекте недвижимости

Сведения о характеристиках объекта недвижимости

Земельный участок			
(вид объекта недвижимости)			
Лист № _____	Раздела 1	Всего листов раздела 1 : _____	Всего разделов: _____
01.09.2020 № 99/2020/345726252		Всего листов выписки: _____	
Кадастровый номер:		47:23:0209002:72	

Условный номер земельного участка:	данные отсутствуют
Сведения о принятии акта и (или) заключении договора, предусматривающих предоставление в соответствии с земельным законодательством исполнительным органом государственной власти или органом местного самоуправления находящегося в государственной или муниципальной собственности земельного участка для строительства наемного дома социального использования или наемного дома коммерческого использования:	данные отсутствуют
Сведения о том, что земельный участок или земельные участки образованы на основании решения об изъятии земельного участка и (или) расположенного на нем объекта недвижимости для государственных или муниципальных нужд:	данные отсутствуют
Сведения о том, что земельный участок образован из земель или земельного участка, государственная собственность на которые не разграничена:	данные отсутствуют
Сведения о наличии земельного спора о местоположении границ земельных участков:	данные отсутствуют
Статус записи об объекте недвижимости:	Сведения об объекте недвижимости имеют статус "актуальные, ранее учтенные"
Особые отметки:	Сведения о видах разрешенного использования имеют статус «Актуальные незасвидетельствованные». Право (ограничение права, обременение объекта недвижимости) зарегистрировано на данный объект недвижимости с видами разрешенного использования «Для размещения объектов жилищно-коммунального хозяйства».
Получатель выписки:	Лисенкова Анастасия Сергеевна

Государственный регистратор		ФГИС ЕГРН
полное наименование должности	подпись	инициалы, фамилия

М.П.

Выписка из Единого государственного реестра недвижимости об объекте недвижимости
Сведения о зарегистрированных правах

Земельный участок			
<small>(вид объекта недвижимости)</small>			
Лист № ____	Раздела 2	Всего листов раздела 2 : ____	Всего разделов: ____
01.09.2020 № 99/2020/345726252		Всего листов выписки: ____	
Кадастровый номер:		47:23:0209002:72	
1.	Правообладатель (правообладатели):	1.1.	Господенок Василий Леокадьевич
2.	Вид, номер и дата государственной регистрации права:	2.1.	Собственность, № 47-78-17/074/2008-144 от 18.07.2008
3.	Ограничение прав и обременение объекта недвижимости:	не зарегистрировано	
4.	Договоры участия в долевом строительстве:	данные отсутствуют	
5.	Заявленные в судебном порядке права требования:	данные отсутствуют	
6.	Сведения о возражении в отношении зарегистрированного права:	данные отсутствуют	
7.	Сведения о наличии решения об изъятии объекта недвижимости для государственных и муниципальных нужд:	данные отсутствуют	
8.	Сведения о невозможности государственной регистрации без личного участия правообладателя или его законного представителя:		
9.	Правопритязания и сведения о наличии поступивших, но не рассмотренных заявлений о проведении государственной регистрации права (перехода, прекращения права), ограничения права или обременения объекта недвижимости, сделки в отношении объекта недвижимости:	данные отсутствуют	
10.	Сведения об осуществлении государственной регистрации сделки, права, ограничения права без необходимого в силу закона согласия третьего лица, органа:	данные отсутствуют	
11.	Сведения о невозможности государственной регистрации перехода, прекращения, ограничения права на земельный участок из земель сельскохозяйственного назначения:		

Государственный регистратор		ФГИС ЕГРН
полное наименование должности	подпись	инициалы, фамилия

М.П.

Выписка из Единого государственного реестра недвижимости об объекте недвижимости
Описание местоположения земельного участка

Земельный участок			
(вид объекта недвижимости)			
Лист № ____ Раздела 3	Всего листов раздела 3 : ____	Всего разделов: ____	Всего листов выписки: ____
01.09.2020 № 99/2020/345726252			
Кадастровый номер:		47:23:0209002:72	

План (чертеж, схема) земельного участка			
Масштаб 1: данные отсутствуют	Условные обозначения:		

Государственный регистратор		ФГИС ЕГРН
полное наименование должности	подпись	инициалы, фамилия

М.П.

Выписка из Единого государственного реестра недвижимости об объекте недвижимости
Описание местоположения земельного участка

Земельный участок			
<small>(вид объекта недвижимости)</small>			
Лист № ____ Раздела 3.1	Всего листов раздела 3.1 : ____	Всего разделов: ____	Всего листов выписки: ____
01.09.2020 № 99/2020/345726252			
Кадастровый номер:		47:23:0209002:72	

Описание местоположения границ земельного участка							
Номер п/п	Номер точки		Дирекционный угол	Горизонтальное проложение, м	Описание закрепления на местности	Кадастровые номера смежных участков	Сведения об адресах правообладателей смежных земельных участков
	начальная	конечная					
1	2	3	4	5	6	7	8
1	1	1	данные отсутствуют	данные отсутствуют	-	данные отсутствуют	данные отсутствуют

Государственный регистратор		ФГИС ЕГРН
полное наименование должности	подпись	инициалы, фамилия

М.П.

Выписка из Единого государственного реестра недвижимости об объекте недвижимости
Сведения о частях земельного участка

Земельный участок			
(вид объекта недвижимости)			
Лист № ____ Раздела 4	Всего листов раздела 4 : ____	Всего разделов: ____	Всего листов выписки: ____
01.09.2020 № 99/2020/345726252			
Кадастровый номер:		47:23:0209002:72	

План (чертеж, схема) части земельного участка	Учетный номер части: 47:23:0209002:72/1
Масштаб 1: данные отсутствуют	Условные обозначения:

Государственный регистратор		ФГИС ЕГРН
полное наименование должности	подпись	инициалы, фамилия

М.П.

Выписка из Единого государственного реестра недвижимости об объекте недвижимости
Сведения о частях земельного участка

Земельный участок			
(вид объекта недвижимости)			
Лист № ____ Раздела 4	Всего листов раздела 4 : ____	Всего разделов: ____	Всего листов выписки: ____
01.09.2020 № 99/2020/345726252			
Кадастровый номер:		47:23:0209002:72	

План (чертеж, схема) части земельного участка	Учетный номер части: 47:23:0209002:72/2
Масштаб 1: данные отсутствуют	Условные обозначения:

Государственный регистратор		ФГИС ЕГРН
полное наименование должности	подпись	инициалы, фамилия

М.П.

Выписка из Единого государственного реестра недвижимости об объекте недвижимости
Сведения о частях земельного участка

Земельный участок			
(вид объекта недвижимости)			
Лист № ____ Раздела 4	Всего листов раздела 4 : ____	Всего разделов: ____	Всего листов выписки: ____
01.09.2020 № 99/2020/345726252			
Кадастровый номер:		47:23:0209002:72	

План (чертеж, схема) части земельного участка		Учетный номер части: 47:23:0209002:72/3	
Масштаб 1: данные отсутствуют	Условные обозначения:		

Государственный регистратор		ФГИС ЕГРН
полное наименование должности	подпись	инициалы, фамилия

М.П.

Раздел 4

Выписка из Единого государственного реестра недвижимости об объекте недвижимости
Сведения о частях земельного участка

Земельный участок			
(вид объекта недвижимости)			
Лист № ____ Раздела 4	Всего листов раздела 4 : ____	Всего разделов: ____	Всего листов выписки: ____
01.09.2020 № 99/2020/345726252			
Кадастровый номер:		47:23:0209002:72	

План (чертеж, схема) части земельного участка		Учетный номер части: 47:23:0209002:72/4	
Масштаб 1: данные отсутствуют	Условные обозначения:		

Государственный регистратор		ФГИС ЕГРН
полное наименование должности	подпись	инициалы, фамилия

М.П.

Выписка из Единого государственного реестра недвижимости об объекте недвижимости
Сведения о частях земельного участка

Земельный участок			
(вид объекта недвижимости)			
Лист № ____ Раздела 4.1	Всего листов раздела 4.1 : ____	Всего разделов: ____	Всего листов выписки: ____
01.09.2020 № 99/2020/345726252			
Кадастровый номер:		47:23:0209002:72	

Учетный номер части	Площадь (м ²)	Содержание ограничения в использовании или ограничения права на объект недвижимости или обременения объекта недвижимости
1	2	3
1	10.7	Иные ограничения (обременения) прав
2	2.2	Иные ограничения (обременения) прав
3	16.2	Иные ограничения (обременения) прав
4	57.9	Иные ограничения (обременения) прав

Государственный регистратор		ФГИС ЕГРН
полное наименование должности	подпись	инициалы, фамилия

М.П.

Сведения о характерных точках границы части (частей) земельного участка				
Учетный номер части: 1				
Система координат: МСК 47 зона 2				
Зона №				
Номер точки	Координаты, м		Описание закрепления на местности	Средняя квадратическая погрешность определения координат характерных точек границы части земельного участка, м
	X	Y		
1	2	3	4	5
5	393970.6	2195370.4	данные отсутствуют	данные отсутствуют
5	393970.6	2195370.4	данные отсутствуют	данные отсутствуют
6	393976.33	2195367.49	данные отсутствуют	данные отсутствуют
7	393977.07	2195368.96	данные отсутствуют	данные отсутствуют
8	393971.34	2195371.88	данные отсутствуют	данные отсутствуют

Государственный регистратор		ФГИС ЕГРН
полное наименование должности	подпись	инициалы, фамилия

М.П.

Сведения о характерных точках границы части (частей) земельного участка				
Учетный номер части: 2				
Система координат: МСК 47 зона 2				
Зона №				

Выписка из Единого государственного реестра недвижимости об объекте недвижимости
Сведения о частях земельного участка

Земельный участок			
<small>(вид объекта недвижимости)</small>			
Лист № ____ Раздела 4.2	Всего листов раздела 4.2 : ____	Всего разделов: ____	Всего листов выписки: ____
01.09.2020 № 99/2020/345726252			
Кадастровый номер:		47:23:0209002:72	

Сведения о характерных точках границы части (частей) земельного участка				
Учетный номер части: 2				
Система координат: МСК 47 зона 2				
Зона №				
Номер точки	Координаты, м		Описание закрепления на местности	Средняя квадратическая погрешность определения координат характерных точек границы части земельного участка, м
	X	Y		
1	2	3	4	5
9	393977.06	2195367.07	данные отсутствуют	данные отсутствуют
9	393977.06	2195367.07	данные отсутствуют	данные отсутствуют
10	393978.36	2195366.42	данные отсутствуют	данные отсутствуют
11	393979.04	2195367.81	данные отсутствуют	данные отсутствуют
12	393977.74	2195368.45	данные отсутствуют	данные отсутствуют

Государственный регистратор		ФГИС ЕГРН
полное наименование должности	подпись	инициалы, фамилия

М.П.

Сведения о характерных точках границы части (частей) земельного участка				
Учетный номер части: 3				
Система координат: МСК 47 зона 2				
Зона №				
Номер точки	Координаты, м		Описание закрепления на местности	Средняя квадратическая погрешность определения координат характерных точек границы части земельного участка, м
	X	Y		
1	2	3	4	5
13	393980.69	2195362.71	данные отсутствуют	данные отсутствуют
13	393980.69	2195362.71	данные отсутствуют	данные отсутствуют
14	393984.23	2195360.63	данные отсутствуют	данные отсутствуют
15	393986.11	2195364.09	данные отсутствуют	данные отсутствуют
16	393982.5	2195366.04	данные отсутствуют	данные отсутствуют

Государственный регистратор		ФГИС ЕГРН
полное наименование должности	подпись	инициалы, фамилия

М.П.

Выписка из Единого государственного реестра недвижимости об объекте недвижимости
Сведения о частях земельного участка

Земельный участок				
<small>(вид объекта недвижимости)</small>				
Лист № ____ Раздела 4.2		Всего листов раздела 4.2 : ____		Всего разделов: ____
Всего листов выписки: ____				
01.09.2020 № 99/2020/345726252				
Кадастровый номер:			47:23:0209002:72	
Сведения о характерных точках границы части (частей) земельного участка				
Учетный номер части: 4				
Система координат: МСК 47 зона 2				
Зона №				
Номер точки	Координаты, м		Описание закрепления на местности	Средняя квадратическая погрешность определения координат характерных точек границы части земельного участка, м
	X	Y		
1	2	3	4	5
17	393961.81	2195354.12	данные отсутствуют	данные отсутствуют
17	393961.81	2195354.12	данные отсутствуют	данные отсутствуют
18	393967.55	2195350.97	данные отсутствуют	данные отсутствуют
19	393971.53	2195358.24	данные отсутствуют	данные отсутствуют
20	393964.01	2195362.35	данные отсутствуют	данные отсутствуют
21	393963.25	2195360.96	данные отсутствуют	данные отсутствуют
22	393965.03	2195359.99	данные отсутствуют	данные отсутствуют
Государственный регистратор			ФГИС ЕГРН	
полное наименование должности			подпись	
			инициалы, фамилия	

М.П.

Выписка из Единого государственного реестра недвижимости об объекте недвижимости

Сведения о характеристиках объекта недвижимости

На основании запроса от 02.09.2020 г., поступившего на рассмотрение 02.09.2020 г., сообщаем, что согласно записям Единого государственного реестра недвижимости:

Земельный участок			
(вид объекта недвижимости)			
Лист № ____ Раздела 1	Всего листов раздела 1 : ____	Всего разделов: ____	Всего листов выписки: ____
02.09.2020 № 99/2020/345854512			
Кадастровый номер:		47:23:0208002:142	

Номер кадастрового квартала:	47:23:0208002
Дата присвоения кадастрового номера:	12.11.2014
Ранее присвоенный государственный учетный номер:	данные отсутствуют
Адрес:	Ленинградская область, Гатчинский район, д. Корпиково, ул. Центральная
Площадь:	10133 +/- 35 кв. м
Кадастровая стоимость, руб.:	26658099.06
Кадастровые номера расположенных в пределах земельного участка объектов недвижимости:	47:23:0208002:150
Кадастровые номера объектов недвижимости, из которых образован объект недвижимости:	данные отсутствуют
Кадастровые номера образованных объектов недвижимости:	данные отсутствуют
Сведения о включении объекта недвижимости в состав предприятия как имущественного комплекса:	

Государственный регистратор		ФГИС ЕГРН
полное наименование должности	подпись	инициалы, фамилия

М.П.

Выписка из Единого государственного реестра недвижимости об объекте недвижимости

Сведения о характеристиках объекта недвижимости

Земельный участок			
(вид объекта недвижимости)			
Лист № ____ Раздела 1	Всего листов раздела 1 : ____	Всего разделов: ____	Всего листов выписки: ____
02.09.2020 № 99/2020/345854512			
Кадастровый номер:		47:23:0208002:142	

Категория земель:	Земли населённых пунктов
Виды разрешенного использования:	для размещения автомобильной дороги общего пользования местного значения
Сведения о кадастровом инженерере:	Лопунова Татьяна Васильевна №78-11-0169, ООО "Герон"
Сведения о лесах, водных объектах и об иных природных объектах, расположенных в пределах земельного участка:	данные отсутствуют
Сведения о том, что земельный участок полностью или частично расположен в границах зоны с особыми условиями использования территории или территории объекта культурного наследия	данные отсутствуют
Сведения о том, что земельный участок расположен в границах особой экономической зоны, территории опережающего социально-экономического развития, зоны территориального развития в Российской Федерации, игровой зоны:	данные отсутствуют
Сведения о том, что земельный участок расположен в границах особо охраняемой природной территории, охотничьих угодий, лесничеств, лесопарков:	данные отсутствуют
Сведения о результатах проведения государственного земельного надзора:	данные отсутствуют
Сведения о расположении земельного участка в границах территории, в отношении которой утверждён проект	данные отсутствуют

межевания территории:	
-----------------------	--

Государственный регистратор		ФГИС ЕГРН
полное наименование должности	подпись	инициалы, фамилия

М.П.

Раздел 1

Выписка из Единого государственного реестра недвижимости об объекте недвижимости

Сведения о характеристиках объекта недвижимости

Земельный участок			
(вид объекта недвижимости)			
Лист № __ Раздела 1	Всего листов раздела 1 : __	Всего разделов: __	Всего листов выписки: __
02.09.2020.№ 99/2020/345854512			
Кадастровый номер:		47:23:0208002:142	

Условный номер земельного участка:	данные отсутствуют
Сведения о принятии акта и (или) заключении договора, предусматривающих предоставление в соответствии с земельным законодательством исполнительным органом государственной власти или органом местного самоуправления находящегося в государственной или муниципальной собственности земельного участка для строительства наемного дома социального использования или наемного дома коммерческого использования:	данные отсутствуют
Сведения о том, что земельный участок или земельные участки образованы на основании решения об изъятии земельного участка и (или) расположенного на нем объекта недвижимости для государственных или муниципальных нужд:	данные отсутствуют
Сведения о том, что земельный участок образован из земель или земельного участка, государственная собственность на которые не разграничена:	данные отсутствуют
Сведения о наличии земельного спора о местоположении границ земельных участков:	данные отсутствуют
Статус записи об объекте недвижимости:	Сведения об объекте недвижимости имеют статус "актуальные"
Особые отметки:	Граница земельного участка состоит из 2 контуров. Посредством данного земельного участка обеспечен доступ к земельному участку (земельным участкам) с кадастровым номером (кадастровыми номерами) 47:23:0000000:51550. Сведения о видах разрешенного использования имеют статус «Актуальные незасвидетельствованные». Право (ограничение права, обременение объекта недвижимости) зарегистрировано на данный объект недвижимости с видами разрешенного использования «Для иных видов жилой застройки».
Получатель выписки:	Лисенкова Анастасия Сергеевна

Государственный регистратор		ФГИС ЕГРН
полное наименование должности	подпись	инициалы, фамилия

М.П.

Выписка из Единого государственного реестра недвижимости об объекте недвижимости
Сведения о зарегистрированных правах

Земельный участок	
<small>(вид объекта недвижимости)</small>	
Лист № ____ Раздела 2	Всего листов раздела 2 : ____
Всего разделов: ____	Всего листов выписки: ____
02.09.2020 № 99/2020/345854512	
Кадастровый номер:	47:23:0208002:142
1. Правообладатель (правообладатели):	1.1. Муниципальное образование Пудостьское сельское поселение Гатчинского муниципального района Ленинградской области
2. Вид, номер и дата государственной регистрации права:	2.1. Собственность, № 47-47/017-47/017/006/2016-3278/1 от 12.08.2016
3. Ограничение прав и обременение объекта недвижимости:	не зарегистрировано
4. Договоры участия в долевом строительстве:	данные отсутствуют
5. Заявленные в судебном порядке права требования:	данные отсутствуют
6. Сведения о возражении в отношении зарегистрированного права:	данные отсутствуют
7. Сведения о наличии решения об изъятии объекта недвижимости для государственных и муниципальных нужд:	данные отсутствуют
8. Сведения о невозможности государственной регистрации без личного участия правообладателя или его законного представителя:	
9. Правопритязания и сведения о наличии поступивших, но не рассмотренных заявлений о проведении государственной регистрации права (перехода, прекращения права), ограничения права или обременения объекта недвижимости, сделки в отношении объекта недвижимости:	данные отсутствуют
10. Сведения об осуществлении государственной регистрации сделки, права, ограничения права без необходимого в силу закона согласия третьего лица, органа:	данные отсутствуют
11. Сведения о невозможности государственной регистрации перехода, прекращения, ограничения права на земельный участок из земель сельскохозяйственного назначения:	

Государственный регистратор		ФГИС ЕГРН
полное наименование должности	подпись	инициалы, фамилия

М.П.

Выписка из Единого государственного реестра недвижимости об объекте недвижимости
Описание местоположения земельного участка

Земельный участок			
(вид объекта недвижимости)			
Лист № ____ Раздела 3	Всего листов раздела 3 : ____	Всего разделов: ____	Всего листов выписки: ____
02.09.2020 № 99/2020/345854512			
Кадастровый номер:		47:23:0208002:142	

План (чертеж, схема) земельного участка			
Масштаб 1: данные отсутствуют	Условные обозначения:		

Государственный регистратор		ФГИС ЕГРН
полное наименование должности	подпись	инициалы, фамилия

М.П.

Выписка из Единого государственного реестра недвижимости об объекте недвижимости
Описание местоположения земельного участка

Земельный участок			
(вид объекта недвижимости)			
Лист № ____ Раздела 3	Всего листов раздела 3 : ____	Всего разделов: ____	Всего листов выписки: ____
02.09.2020 № 99/2020/345854512			
Кадастровый номер:		47:23:0208002:142	

План (чертеж, схема) земельного участка			
Масштаб 1: данные отсутствуют	Условные обозначения:		

Государственный регистратор		ФГИС ЕГРН
полное наименование должности	подпись	инициалы, фамилия

М.П.

Выписка из Единого государственного реестра недвижимости об объекте недвижимости
Описание местоположения земельного участка

Земельный участок			
<small>(вид объекта недвижимости)</small>			
Лист № ____ Раздела 3.1	Всего листов раздела 3.1 : ____	Всего разделов: ____	Всего листов выписки: ____
02.09.2020 № 99/2020/345854512		Кадастровый номер: 47:23:0208002:142	

Описание местоположения границ земельного участка							
Номер п/п	Номер точки		Дирекционный угол	Горизонтальное проложение, м	Описание закрепления на местности	Кадастровые номера смежных участков	Сведения об адресах правообладателей смежных земельных участков
	начальная	конечная					
1	2	3	4	5	6	7	8
1	1	2	данные отсутствуют	данные отсутствуют	данные отсутствуют	данные отсутствуют	данные отсутствуют
2	1	2	данные отсутствуют	данные отсутствуют	данные отсутствуют	данные отсутствуют	данные отсутствуют
3	2	3	данные отсутствуют	данные отсутствуют	данные отсутствуют	данные отсутствуют	данные отсутствуют
4	2	3	данные отсутствуют	данные отсутствуют	данные отсутствуют	данные отсутствуют	данные отсутствуют
5	3	4	данные отсутствуют	данные отсутствуют	данные отсутствуют	данные отсутствуют	данные отсутствуют
6	3	4	данные отсутствуют	данные отсутствуют	данные отсутствуют	данные отсутствуют	данные отсутствуют
7	4	5	данные отсутствуют	данные отсутствуют	данные отсутствуют	данные отсутствуют	данные отсутствуют
8	4	5	данные отсутствуют	данные отсутствуют	данные отсутствуют	данные отсутствуют	данные отсутствуют
9	5	6	данные отсутствуют	данные отсутствуют	данные отсутствуют	данные отсутствуют	данные отсутствуют
10	5	6	данные отсутствуют	данные отсутствуют	данные отсутствуют	данные отсутствуют	данные отсутствуют
11	6	7	данные отсутствуют	данные отсутствуют	данные отсутствуют	данные отсутствуют	данные отсутствуют
12	6	7	данные отсутствуют	данные отсутствуют	данные отсутствуют	данные отсутствуют	данные отсутствуют
13	7	8	данные отсутствуют	данные отсутствуют	данные отсутствуют	данные отсутствуют	данные отсутствуют
14	7	8	данные отсутствуют	данные отсутствуют	данные отсутствуют	данные отсутствуют	данные отсутствуют
15	8	9	данные отсутствуют	данные отсутствуют	данные отсутствуют	данные отсутствуют	данные отсутствуют

Государственный регистратор		ФГИС ЕГРН
полное наименование должности	подпись	инициалы, фамилия

М.П.

Выписка из Единого государственного реестра недвижимости об объекте недвижимости
Описание местоположения земельного участка

Земельный участок			
<small>(вид объекта недвижимости)</small>			
Лист № ____ Раздела 3.1	Всего листов раздела 3.1 : ____	Всего разделов: ____	Всего листов выписки: ____
02.09.2020 № 99/2020/345854512		Кадастровый номер: 47:23:0208002:142	

Описание местоположения границ земельного участка							
Номер п/п	Номер точки		Дирекционный угол	Горизонтальное проложение, м	Описание закрепления на местности	Кадастровые номера смежных участков	Сведения об адресах правообладателей смежных земельных участков
							553

	начальная	конечная					
1	2	3	4	5	6	7	8
16	8	9	данные отсутствуют	данные отсутствуют	данные отсутствуют	данные отсутствуют	данные отсутствуют
17	9	10	данные отсутствуют	данные отсутствуют	данные отсутствуют	данные отсутствуют	данные отсутствуют
18	9	10	данные отсутствуют	данные отсутствуют	данные отсутствуют	данные отсутствуют	данные отсутствуют
19	10	11	данные отсутствуют	данные отсутствуют	данные отсутствуют	данные отсутствуют	данные отсутствуют
20	10	11	данные отсутствуют	данные отсутствуют	данные отсутствуют	данные отсутствуют	данные отсутствуют
21	11	12	данные отсутствуют	данные отсутствуют	данные отсутствуют	данные отсутствуют	данные отсутствуют
22	11	12	данные отсутствуют	данные отсутствуют	данные отсутствуют	данные отсутствуют	данные отсутствуют
23	12	13	данные отсутствуют	данные отсутствуют	данные отсутствуют	данные отсутствуют	данные отсутствуют
24	12	13	данные отсутствуют	данные отсутствуют	данные отсутствуют	данные отсутствуют	данные отсутствуют
25	13	14	данные отсутствуют	данные отсутствуют	данные отсутствуют	данные отсутствуют	данные отсутствуют
26	13	14	данные отсутствуют	данные отсутствуют	данные отсутствуют	данные отсутствуют	данные отсутствуют
27	14	15	данные отсутствуют	данные отсутствуют	данные отсутствуют	данные отсутствуют	данные отсутствуют
28	14	15	данные отсутствуют	данные отсутствуют	данные отсутствуют	данные отсутствуют	данные отсутствуют
29	15	16	данные отсутствуют	данные отсутствуют	данные отсутствуют	данные отсутствуют	данные отсутствуют
30	15	16	данные отсутствуют	данные отсутствуют	данные отсутствуют	данные отсутствуют	данные отсутствуют

Государственный регистратор		ФГИС ЕГРН
полное наименование должности	подпись	инициалы, фамилия

М.П.

Раздел 3.1

Выписка из Единого государственного реестра недвижимости об объекте недвижимости
Описание местоположения земельного участка

Земельный участок			
(вид объекта недвижимости)			
Лист № <u> </u> Раздела 3.1	Всего листов раздела 3.1 : <u> </u>	Всего разделов: <u> </u>	Всего листов выписки: <u> </u>
02.09.2020 № 99/2020/345854512			
Кадастровый номер:		47:23:0208002:142	

Описание местоположения границ земельного участка							
Номер п/п	Номер точки		Дирекционный угол	Горизонтальное проложение, м	Описание закрепления на местности	Кадастровые номера смежных участков	Сведения об адресах правообладателей смежных земельных участков
	начальная	конечная					
1	2	3	4	5	6	7	8
31	16	17	данные отсутствуют	данные отсутствуют	данные отсутствуют	данные отсутствуют	данные отсутствуют
32	16	17	данные отсутствуют	данные отсутствуют	данные отсутствуют	данные отсутствуют	данные отсутствуют
33	17	18	данные отсутствуют	данные отсутствуют	данные отсутствуют	данные отсутствуют	данные отсутствуют
34	17	18	данные отсутствуют	данные отсутствуют	данные отсутствуют	данные отсутствуют	данные отсутствуют
35	18	19	данные отсутствуют	данные отсутствуют	данные отсутствуют	данные отсутствуют	данные отсутствуют
36	18	19	данные	данные	данные отсутствуют	данные отсутствуют	данные отсутствуют

			отсутствуют	отсутствуют			
37	19	20	данные отсутствуют	данные отсутствуют	данные отсутствуют	данные отсутствуют	данные отсутствуют
38	19	20	данные отсутствуют	данные отсутствуют	данные отсутствуют	данные отсутствуют	данные отсутствуют
39	20	21	данные отсутствуют	данные отсутствуют	данные отсутствуют	данные отсутствуют	данные отсутствуют
40	20	21	данные отсутствуют	данные отсутствуют	данные отсутствуют	данные отсутствуют	данные отсутствуют
41	21	22	данные отсутствуют	данные отсутствуют	данные отсутствуют	данные отсутствуют	данные отсутствуют
42	21	22	данные отсутствуют	данные отсутствуют	данные отсутствуют	данные отсутствуют	данные отсутствуют
43	22	23	данные отсутствуют	данные отсутствуют	данные отсутствуют	данные отсутствуют	данные отсутствуют
44	22	23	данные отсутствуют	данные отсутствуют	данные отсутствуют	данные отсутствуют	данные отсутствуют
45	23	24	данные отсутствуют	данные отсутствуют	данные отсутствуют	данные отсутствуют	данные отсутствуют

Государственный регистратор		ФГИС ЕГРН
полное наименование должности	подпись	инициалы, фамилия

М.П.

Раздел 3.1

Выписка из Единого государственного реестра недвижимости об объекте недвижимости
Описание местоположения земельного участка

Земельный участок			
(вид объекта недвижимости)			
Лист № _____	Раздела 3.1	Всего листов раздела 3.1 : _____	Всего листов выписки: _____
02.09.2020 № 99/2020/345854512			
Кадастровый номер:		47:23:0208002:142	

Описание местоположения границ земельного участка							
Номер п/п	Номер точки		Дирекционный угол	Горизонтальное проложение, м	Описание закрепления на местности	Кадастровые номера смежных участков	Сведения об адресах правообладателей смежных земельных участков
	начальная	конечная					
1	2	3	4	5	6	7	8
46	23	24	данные отсутствуют	данные отсутствуют	данные отсутствуют	данные отсутствуют	данные отсутствуют
47	24	25	данные отсутствуют	данные отсутствуют	данные отсутствуют	данные отсутствуют	данные отсутствуют
48	24	25	данные отсутствуют	данные отсутствуют	данные отсутствуют	данные отсутствуют	данные отсутствуют
49	25	26	данные отсутствуют	данные отсутствуют	данные отсутствуют	данные отсутствуют	данные отсутствуют
50	25	26	данные отсутствуют	данные отсутствуют	данные отсутствуют	данные отсутствуют	данные отсутствуют
51	26	27	данные отсутствуют	данные отсутствуют	данные отсутствуют	данные отсутствуют	данные отсутствуют
52	26	27	данные отсутствуют	данные отсутствуют	данные отсутствуют	данные отсутствуют	данные отсутствуют
53	27	28	данные отсутствуют	данные отсутствуют	данные отсутствуют	данные отсутствуют	данные отсутствуют
54	27	28	данные отсутствуют	данные отсутствуют	данные отсутствуют	данные отсутствуют	данные отсутствуют
55	28	29	данные отсутствуют	данные отсутствуют	данные отсутствуют	данные отсутствуют	данные отсутствуют
56	28	29	данные отсутствуют	данные отсутствуют	данные отсутствуют	данные отсутствуют	данные отсутствуют
57	29	30	данные отсутствуют	данные отсутствуют	данные отсутствуют	данные отсутствуют	данные отсутствуют
			данные	данные			

58	29	30	отсутствуют	отсутствуют	данные отсутствуют	данные отсутствуют	данные отсутствуют
59	30	31	данные отсутствуют	данные отсутствуют	данные отсутствуют	данные отсутствуют	данные отсутствуют
60	30	31	данные отсутствуют	данные отсутствуют	данные отсутствуют	данные отсутствуют	данные отсутствуют

Государственный регистратор		ФГИС ЕГРН
полное наименование должности	подпись	инициалы, фамилия

М.П.

Раздел 3.1

Выписка из Единого государственного реестра недвижимости об объекте недвижимости
Описание местоположения земельного участка

Земельный участок			
(вид объекта недвижимости)			
Лист № ___ Раздела 3.1	Всего листов раздела 3.1 : ___	Всего разделов: ___	Всего листов выписки: ___
02.09.2020 № 99/2020/345854512			
Кадастровый номер:		47:23:0208002:142	

Описание местоположения границ земельного участка							
Номер п/п	Номер точки		Дирекционный угол	Горизонтальное проложение, м	Описание закрепления на местности	Кадастровые номера смежных участков	Сведения об адресах правообладателей смежных земельных участков
	начальная	конечная					
1	2	3	4	5	6	7	8
61	31	32	данные отсутствуют	данные отсутствуют	данные отсутствуют	данные отсутствуют	данные отсутствуют
62	31	32	данные отсутствуют	данные отсутствуют	данные отсутствуют	данные отсутствуют	данные отсутствуют
63	32	33	данные отсутствуют	данные отсутствуют	данные отсутствуют	данные отсутствуют	данные отсутствуют
64	32	33	данные отсутствуют	данные отсутствуют	данные отсутствуют	данные отсутствуют	данные отсутствуют
65	33	34	данные отсутствуют	данные отсутствуют	данные отсутствуют	данные отсутствуют	данные отсутствуют
66	33	34	данные отсутствуют	данные отсутствуют	данные отсутствуют	данные отсутствуют	данные отсутствуют
67	34	35	данные отсутствуют	данные отсутствуют	данные отсутствуют	данные отсутствуют	данные отсутствуют
68	34	35	данные отсутствуют	данные отсутствуют	данные отсутствуют	данные отсутствуют	данные отсутствуют
69	35	36	данные отсутствуют	данные отсутствуют	данные отсутствуют	данные отсутствуют	данные отсутствуют
70	35	36	данные отсутствуют	данные отсутствуют	данные отсутствуют	данные отсутствуют	данные отсутствуют
71	36	37	данные отсутствуют	данные отсутствуют	данные отсутствуют	данные отсутствуют	данные отсутствуют
72	36	37	данные отсутствуют	данные отсутствуют	данные отсутствуют	данные отсутствуют	данные отсутствуют
73	37	38	данные отсутствуют	данные отсутствуют	данные отсутствуют	данные отсутствуют	данные отсутствуют
74	37	38	данные отсутствуют	данные отсутствуют	данные отсутствуют	данные отсутствуют	данные отсутствуют
75	38	39	данные отсутствуют	данные отсутствуют	данные отсутствуют	данные отсутствуют	данные отсутствуют

Государственный регистратор		ФГИС ЕГРН
полное наименование должности	подпись	инициалы, фамилия

М.П.

Раздел 3.1

Выписка из Единого государственного реестра недвижимости об объекте недвижимости
Описание местоположения земельного участка

Земельный участок			
(вид объекта недвижимости)			
Лист № _____	Раздела 3.1	Всего листов раздела 3.1 : _____	Всего разделов: _____
02.09.2020 № 99/2020/345854512		Всего листов выписки: _____	
Кадастровый номер:		47:23:0208002:142	

Описание местоположения границ земельного участка							
Номер п/п	Номер точки		Дирекционный угол	Горизонтальное проложение, м	Описание закрепления на местности	Кадастровые номера смежных участков	Сведения об адресах правообладателей смежных земельных участков
	начальная	конечная					
1	2	3	4	5	6	7	8
76	38	39	данные отсутствуют	данные отсутствуют	данные отсутствуют	данные отсутствуют	данные отсутствуют
77	39	40	данные отсутствуют	данные отсутствуют	данные отсутствуют	данные отсутствуют	данные отсутствуют
78	39	40	данные отсутствуют	данные отсутствуют	данные отсутствуют	данные отсутствуют	данные отсутствуют
79	40	41	данные отсутствуют	данные отсутствуют	данные отсутствуют	данные отсутствуют	данные отсутствуют
80	40	41	данные отсутствуют	данные отсутствуют	данные отсутствуют	данные отсутствуют	данные отсутствуют
81	41	42	данные отсутствуют	данные отсутствуют	данные отсутствуют	данные отсутствуют	данные отсутствуют
82	41	42	данные отсутствуют	данные отсутствуют	данные отсутствуют	данные отсутствуют	данные отсутствуют
83	42	43	данные отсутствуют	данные отсутствуют	данные отсутствуют	данные отсутствуют	данные отсутствуют
84	42	43	данные отсутствуют	данные отсутствуют	данные отсутствуют	данные отсутствуют	данные отсутствуют
85	43	44	данные отсутствуют	данные отсутствуют	данные отсутствуют	данные отсутствуют	данные отсутствуют
86	43	44	данные отсутствуют	данные отсутствуют	данные отсутствуют	данные отсутствуют	данные отсутствуют
87	44	45	данные отсутствуют	данные отсутствуют	данные отсутствуют	данные отсутствуют	данные отсутствуют
88	44	45	данные отсутствуют	данные отсутствуют	данные отсутствуют	данные отсутствуют	данные отсутствуют
89	45	46	данные отсутствуют	данные отсутствуют	данные отсутствуют	данные отсутствуют	данные отсутствуют
90	45	46	данные отсутствуют	данные отсутствуют	данные отсутствуют	данные отсутствуют	данные отсутствуют

Государственный регистратор		ФГИС ЕГРН
полное наименование должности	подпись	инициалы, фамилия

М.П.

Раздел 3.1

Выписка из Единого государственного реестра недвижимости об объекте недвижимости
Описание местоположения земельного участка

Земельный участок			
(вид объекта недвижимости)			
Лист № _____	Раздела 3.1	Всего листов раздела 3.1 : _____	Всего разделов: _____
02.09.2020 № 99/2020/345854512		Всего листов выписки: _____	
Кадастровый номер:		47:23:0208002:142	

Описание местоположения границ земельного участка							
Номер п/п	Номер точки		Дирекционный угол	Горизонтальное проложение, м	Описание закрепления на местности	Кадастровые номера смежных участков	Сведения об адресах правообладателей смежных земельных участков
	начальная	конечная					
1	2	3	4	5	6	7	8

91	46	47	данные отсутствуют	данные отсутствуют	данные отсутствуют	данные отсутствуют	данные отсутствуют
92	46	47	данные отсутствуют	данные отсутствуют	данные отсутствуют	данные отсутствуют	данные отсутствуют
93	47	48	данные отсутствуют	данные отсутствуют	данные отсутствуют	данные отсутствуют	данные отсутствуют
94	47	48	данные отсутствуют	данные отсутствуют	данные отсутствуют	данные отсутствуют	данные отсутствуют
95	48	49	данные отсутствуют	данные отсутствуют	данные отсутствуют	данные отсутствуют	данные отсутствуют
96	48	49	данные отсутствуют	данные отсутствуют	данные отсутствуют	данные отсутствуют	данные отсутствуют
97	49	50	данные отсутствуют	данные отсутствуют	данные отсутствуют	данные отсутствуют	данные отсутствуют
98	49	50	данные отсутствуют	данные отсутствуют	данные отсутствуют	данные отсутствуют	данные отсутствуют
99	50	51	данные отсутствуют	данные отсутствуют	данные отсутствуют	данные отсутствуют	данные отсутствуют
100	50	51	данные отсутствуют	данные отсутствуют	данные отсутствуют	данные отсутствуют	данные отсутствуют
101	51	52	данные отсутствуют	данные отсутствуют	данные отсутствуют	данные отсутствуют	данные отсутствуют
102	51	52	данные отсутствуют	данные отсутствуют	данные отсутствуют	данные отсутствуют	данные отсутствуют
103	52	53	данные отсутствуют	данные отсутствуют	данные отсутствуют	данные отсутствуют	данные отсутствуют
104	52	53	данные отсутствуют	данные отсутствуют	данные отсутствуют	данные отсутствуют	данные отсутствуют
105	53	54	данные отсутствуют	данные отсутствуют	данные отсутствуют	данные отсутствуют	данные отсутствуют

Государственный регистратор		ФГИС ЕГРН
полное наименование должности	подпись	инициалы, фамилия

М.П.

Раздел 3.1

Выписка из Единого государственного реестра недвижимости об объекте недвижимости
Описание местоположения земельного участка

Земельный участок			
(вид объекта недвижимости)			
Лист №	Раздела 3.1	Всего листов раздела 3.1 : ____	Всего разделов: ____
02.09.2020.№ 99/2020/345854512		Всего листов выписки: ____	
Кадастровый номер:		47:23:0208002:142	

Описание местоположения границ земельного участка							
Номер п/п	Номер точки		Дирекционный угол	Горизонтальное проложение, м	Описание закрепления на местности	Кадастровые номера смежных участков	Сведения об адресах правообладателей смежных земельных участков
	начальная	конечная					
1	2	3	4	5	6	7	8
106	53	54	данные отсутствуют	данные отсутствуют	данные отсутствуют	данные отсутствуют	данные отсутствуют
107	54	55	данные отсутствуют	данные отсутствуют	данные отсутствуют	данные отсутствуют	данные отсутствуют
108	54	55	данные отсутствуют	данные отсутствуют	данные отсутствуют	данные отсутствуют	данные отсутствуют
109	55	56	данные отсутствуют	данные отсутствуют	данные отсутствуют	данные отсутствуют	данные отсутствуют
110	55	56	данные отсутствуют	данные отсутствуют	данные отсутствуют	данные отсутствуют	данные отсутствуют
111	56	57	данные отсутствуют	данные отсутствуют	данные отсутствуют	данные отсутствуют	данные отсутствуют
112	56	57	данные отсутствуют	данные отсутствуют	данные отсутствуют	данные отсутствуют	данные отсутствуют

113	57	58	данные отсутствуют	данные отсутствуют	данные отсутствуют	данные отсутствуют	данные отсутствуют
114	57	58	данные отсутствуют	данные отсутствуют	данные отсутствуют	данные отсутствуют	данные отсутствуют
115	58	59	данные отсутствуют	данные отсутствуют	данные отсутствуют	данные отсутствуют	данные отсутствуют
116	58	59	данные отсутствуют	данные отсутствуют	данные отсутствуют	данные отсутствуют	данные отсутствуют
117	59	60	данные отсутствуют	данные отсутствуют	данные отсутствуют	данные отсутствуют	данные отсутствуют
118	59	60	данные отсутствуют	данные отсутствуют	данные отсутствуют	данные отсутствуют	данные отсутствуют
119	60	61	данные отсутствуют	данные отсутствуют	данные отсутствуют	данные отсутствуют	данные отсутствуют
120	60	61	данные отсутствуют	данные отсутствуют	данные отсутствуют	данные отсутствуют	данные отсутствуют

Государственный регистратор		ФГИС ЕГРН
полное наименование должности	подпись	инициалы, фамилия

М.П.

Раздел 3.1

Выписка из Единого государственного реестра недвижимости об объекте недвижимости
Описание местоположения земельного участка

Земельный участок			
(вид объекта недвижимости)			
Лист № ____ Раздела 3.1	Всего листов раздела 3.1 : ____	Всего разделов: ____	Всего листов выписки: ____
02.09.2020 № 99/2020/345854512			
Кадастровый номер:		47:23:0208002:142	

Описание местоположения границ земельного участка							
Номер п/п	Номер точки		Дирекционный угол	Горизонтальное проложение, м	Описание закрепления на местности	Кадастровые номера смежных участков	Сведения об адресах правообладателей смежных земельных участков
	начальная	конечная					
1	2	3	4	5	6	7	8
121	61	1	данные отсутствуют	данные отсутствуют	данные отсутствуют	данные отсутствуют	данные отсутствуют
122	61	62	данные отсутствуют	данные отсутствуют	данные отсутствуют	данные отсутствуют	данные отсутствуют
123	62	63	данные отсутствуют	данные отсутствуют	данные отсутствуют	данные отсутствуют	данные отсутствуют
124	63	64	данные отсутствуют	данные отсутствуют	данные отсутствуют	данные отсутствуют	данные отсутствуют
125	64	65	данные отсутствуют	данные отсутствуют	данные отсутствуют	данные отсутствуют	данные отсутствуют
126	65	66	данные отсутствуют	данные отсутствуют	данные отсутствуют	данные отсутствуют	данные отсутствуют
127	66	67	данные отсутствуют	данные отсутствуют	данные отсутствуют	данные отсутствуют	данные отсутствуют
128	67	68	данные отсутствуют	данные отсутствуют	данные отсутствуют	данные отсутствуют	данные отсутствуют
129	68	69	данные отсутствуют	данные отсутствуют	данные отсутствуют	данные отсутствуют	данные отсутствуют
130	69	70	данные отсутствуют	данные отсутствуют	данные отсутствуют	данные отсутствуют	данные отсутствуют
131	70	71	данные отсутствуют	данные отсутствуют	данные отсутствуют	данные отсутствуют	данные отсутствуют
132	71	72	данные отсутствуют	данные отсутствуют	данные отсутствуют	данные отсутствуют	данные отсутствуют
133	72	73	данные отсутствуют	данные отсутствуют	данные отсутствуют	данные отсутствуют	данные отсутствуют
134	73	74	данные отсутствуют	данные отсутствуют	данные отсутствуют	данные отсутствуют	данные отсутствуют

135	74	75	данные отсутствуют	данные отсутствуют	данные отсутствуют	данные отсутствуют	данные отсутствуют
-----	----	----	--------------------	--------------------	--------------------	--------------------	--------------------

Государственный регистратор		ФГИС ЕГРН
полное наименование должности	подпись	инициалы, фамилия

М.П.

Раздел 3.1

Выписка из Единого государственного реестра недвижимости об объекте недвижимости
Описание местоположения земельного участка

Земельный участок			
(вид объекта недвижимости)			
Лист № ___ Раздела 3.1	Всего листов раздела 3.1 : ___	Всего разделов: ___	Всего листов выписки: ___
02.09.2020 № 99/2020/345854512			
Кадастровый номер:		47:23:0208002:142	

Описание местоположения границ земельного участка							
Номер п/п	Номер точки		Дирекционный угол	Горизонтальное проложение, м	Описание закрепления на местности	Кадастровые номера смежных участков	Сведения об адресах правообладателей смежных земельных участков
	начальная	конечная					
1	2	3	4	5	6	7	8
136	75	76	данные отсутствуют	данные отсутствуют	данные отсутствуют	данные отсутствуют	данные отсутствуют
137	76	77	данные отсутствуют	данные отсутствуют	данные отсутствуют	данные отсутствуют	данные отсутствуют
138	77	78	данные отсутствуют	данные отсутствуют	данные отсутствуют	данные отсутствуют	данные отсутствуют
139	78	79	данные отсутствуют	данные отсутствуют	данные отсутствуют	данные отсутствуют	данные отсутствуют
140	79	80	данные отсутствуют	данные отсутствуют	данные отсутствуют	данные отсутствуют	данные отсутствуют
141	80	81	данные отсутствуют	данные отсутствуют	данные отсутствуют	данные отсутствуют	данные отсутствуют
142	81	82	данные отсутствуют	данные отсутствуют	данные отсутствуют	данные отсутствуют	данные отсутствуют
143	82	83	данные отсутствуют	данные отсутствуют	данные отсутствуют	данные отсутствуют	данные отсутствуют
144	83	84	данные отсутствуют	данные отсутствуют	данные отсутствуют	данные отсутствуют	данные отсутствуют
145	84	85	данные отсутствуют	данные отсутствуют	данные отсутствуют	данные отсутствуют	данные отсутствуют
146	85	86	данные отсутствуют	данные отсутствуют	данные отсутствуют	данные отсутствуют	данные отсутствуют
147	86	87	данные отсутствуют	данные отсутствуют	данные отсутствуют	данные отсутствуют	данные отсутствуют
148	87	88	данные отсутствуют	данные отсутствуют	данные отсутствуют	данные отсутствуют	данные отсутствуют
149	88	89	данные отсутствуют	данные отсутствуют	данные отсутствуют	данные отсутствуют	данные отсутствуют
150	89	90	данные отсутствуют	данные отсутствуют	данные отсутствуют	данные отсутствуют	данные отсутствуют

Государственный регистратор		ФГИС ЕГРН
полное наименование должности	подпись	инициалы, фамилия

М.П.

Раздел 3.1

Выписка из Единого государственного реестра недвижимости об объекте недвижимости
Описание местоположения земельного участка

Земельный участок			
(вид объекта недвижимости)			
Лист № ___ Раздела 3.1	Всего листов раздела 3.1 : ___	Всего разделов: ___	Всего листов выписки: ___ 560

Описание местоположения границ земельного участка							
Номер п/п	Номер точки		Дирекционный угол	Горизонтальное проложение, м	Описание закрепления на местности	Кадастровые номера смежных участков	Сведения об адресах правообладателей смежных земельных участков
	начальная	конечная					
1	2	3	4	5	6	7	8
151	90	91	данные отсутствуют	данные отсутствуют	данные отсутствуют	данные отсутствуют	данные отсутствуют
152	91	92	данные отсутствуют	данные отсутствуют	данные отсутствуют	данные отсутствуют	данные отсутствуют
153	92	93	данные отсутствуют	данные отсутствуют	данные отсутствуют	данные отсутствуют	данные отсутствуют
154	93	94	данные отсутствуют	данные отсутствуют	данные отсутствуют	данные отсутствуют	данные отсутствуют
155	94	95	данные отсутствуют	данные отсутствуют	данные отсутствуют	данные отсутствуют	данные отсутствуют
156	95	96	данные отсутствуют	данные отсутствуют	данные отсутствуют	данные отсутствуют	данные отсутствуют
157	96	97	данные отсутствуют	данные отсутствуют	данные отсутствуют	данные отсутствуют	данные отсутствуют
158	97	98	данные отсутствуют	данные отсутствуют	данные отсутствуют	данные отсутствуют	данные отсутствуют
159	98	1	данные отсутствуют	данные отсутствуют	данные отсутствуют	данные отсутствуют	данные отсутствуют

Государственный регистратор		ФГИС ЕГРН
полное наименование должности	подпись	инициалы, фамилия

М.П.

Выписка из Единого государственного реестра недвижимости об объекте недвижимости
Описание местоположения земельного участка

Земельный участок			
<small>(вид объекта недвижимости)</small>			
Лист № _____	Раздела 3.2	Всего листов раздела 3.2 : _____	Всего разделов: _____
02.09.2020 № 99/2020/345854512		Всего листов выписки: _____	
Кадастровый номер:		47:23:0208002:142	

Сведения о характерных точках границы земельного участка				
Система координат				
Зона № _____				
Номер точки	Координаты		Описание закрепления на местности	Средняя квадратическая погрешность определения координат характерных точек границ земельного участка, м
	X	Y		
1	2	3	4	5
1	394800.84	2197144.06	данные отсутствуют	0.1
2	394800.3	2197151.65	данные отсутствуют	0.1
3	394791.61	2197147.46	данные отсутствуют	0.1
4	394778.13	2197137.81	данные отсутствуют	0.1
5	394743.24	2197111.02	данные отсутствуют	0.1
6	394725.26	2197095.97	данные отсутствуют	0.1
7	394719.57	2197092.85	данные отсутствуют	0.1
8	394715	2197092.35	данные отсутствуют	0.1
9	394711.43	2197092.36	данные отсутствуют	0.1
10	394705.3	2197095.08	данные отсутствуют	0.1
11	394692.24	2197102.12	данные отсутствуют	0.1
12	394677.37	2197111.48	данные отсутствуют	0.1
13	394650.32	2197129.18	данные отсутствуют	0.1
14	394624.75	2197146.82	данные отсутствуют	0.1
15	394591.45	2197168.61	данные отсутствуют	0.1

Государственный регистратор		ФГИС ЕГРН
полное наименование должности	подпись	инициалы, фамилия

М.П.

Выписка из Единого государственного реестра недвижимости об объекте недвижимости
Описание местоположения земельного участка

Земельный участок			
<small>(вид объекта недвижимости)</small>			
Лист № _____	Раздела 3.2	Всего листов раздела 3.2 : _____	Всего разделов: _____
02.09.2020 № 99/2020/345854512		Всего листов выписки: _____	
Кадастровый номер:		47:23:0208002:142	

Сведения о характерных точках границы земельного участка				
Система координат				
Зона № _____				
Номер точки	Координаты		Описание закрепления на местности	Средняя квадратическая погрешность определения координат характерных точек границ земельного участка, м
	X	Y		
1	2	3	4	5
16	394572.96	2197180.79	данные отсутствуют	0.1
17	394551.88	2197195.21	данные отсутствуют	0.1
18	394506.09	2197225.63	данные отсутствуют	0.1
19	394504.69	2197227.75	данные отсутствуют	0.1
20	394504.76	2197230.06	данные отсутствуют	0.1
21	394492.91	2197230.06	данные отсутствуют	0.1
22	394494.75	2197227.23	данные отсутствуют	0.1

23	394495.22	2197225.03	данные отсутствуют	0.1
24	394493.98	2197221.86	данные отсутствуют	0.1
25	394492.91	2197219.52	данные отсутствуют	0.1
26	394431.02	2197086.39	данные отсутствуют	0.1
27	394430.62	2197081.95	данные отсутствуют	0.1
28	394431.77	2197078.4	данные отсутствуют	0.1
29	394434.36	2197076.51	данные отсутствуют	0.1
30	394614.35	2196957.04	данные отсутствуют	0.1

Государственный регистратор		ФГИС ЕГРН
полное наименование должности	подпись	инициалы, фамилия

М.П.

Раздел 3.2

Выписка из Единого государственного реестра недвижимости об объекте недвижимости
Описание местоположения земельного участка

Земельный участок			
(вид объекта недвижимости)			
Лист № __ Раздела 3.2	Всего листов раздела 3.2 : __	Всего разделов: __	Всего листов выписки: __
02.09.2020.№ 99/2020/345854512			
Кадастровый номер:	47:23:0208002:142		

Сведения о характерных точках границы земельного участка				
Система координат				
Зона №				
Номер точки	Координаты		Описание закрепления на местности	Средняя квадратическая погрешность определения координат характерных точек границ земельного участка, м
	X	Y		
1	2	3	4	5
31	394617.4	2196962.21	данные отсутствуют	0.1
32	394437.68	2197081.5	данные отсутствуют	0.1
33	394436.78	2197082.72	данные отсутствуют	0.1
34	394436.44	2197083.82	данные отсутствуют	0.1
35	394458.56	2197131.42	данные отсутствуют	0.1
36	394459.61	2197132.02	данные отсутствуют	0.1
37	394460.83	2197131.61	данные отсутствуют	0.1
38	394600.1	2197041.97	данные отсутствуют	0.1
39	394603.25	2197047.08	данные отсутствуют	0.1
40	394462.95	2197137.37	данные отсутствуют	0.1
41	394462.32	2197138.16	данные отсутствуют	0.1
42	394462.26	2197139.35	данные отсутствуют	0.1
43	394498.49	2197217.32	данные отсутствуют	0.1
44	394499.08	2197218.58	данные отсутствуют	0.1
45	394500.78	2197220.39	данные отсутствуют	0.1

Государственный регистратор		ФГИС ЕГРН
полное наименование должности	подпись	инициалы, фамилия

М.П.

Раздел 3.2

Выписка из Единого государственного реестра недвижимости об объекте недвижимости
Описание местоположения земельного участка

Земельный участок			
(вид объекта недвижимости)			
Лист № __ Раздела 3.2	Всего листов раздела 3.2 : __	Всего разделов: __	Всего листов выписки: __
02.09.2020.№ 99/2020/345854512			
Кадастровый номер:	47:23:0208002:142		

Сведения о характерных точках границы земельного участка				
Система координат				
Зона №				
Номер точки	Координаты		Описание закрепления на местности	Средняя квадратическая погрешность определения координат характерных точек границ земельного участка, м
	X	Y		
1	2	3	4	5
46	394502.36	2197220.52	данные отсутствуют	0.1
47	394548.53	2197190.23	данные отсутствуют	0.1
48	394569.61	2197175.82	данные отсутствуют	0.1
49	394588.16	2197163.6	данные отсутствуют	0.1
50	394621.36	2197141.86	данные отсутствуют	0.1
51	394647.31	2197123.98	данные отсутствуют	0.1
52	394674.36	2197106.28	данные отсутствуют	0.1
53	394689.23	2197096.92	данные отсутствуют	0.1
54	394703.07	2197089.47	данные отсутствуют	0.1
55	394710.32	2197086.76	данные отсутствуют	0.1
56	394715.92	2197085.69	данные отсутствуют	0.1
57	394721.86	2197086.85	данные отсутствуют	0.1
58	394728.67	2197090.98	данные отсутствуют	0.1
59	394746.99	2197106.34	данные отсутствуют	0.1
60	394781.59	2197132.89	данные отсутствуют	0.1

Государственный регистратор		ФГИС ЕГРН
полное наименование должности	подпись	инициалы, фамилия

М.П.

Раздел 3.2

Выписка из Единого государственного реестра недвижимости об объекте недвижимости
Описание местоположения земельного участка

Земельный участок			
(вид объекта недвижимости)			
Лист № ____ Раздела 3.2	Всего листов раздела 3.2 : ____	Всего разделов: ____	Всего листов выписки: ____
02.09.2020 № 99/2020/345854512			
Кадастровый номер:		47:23:0208002:142	

Сведения о характерных точках границы земельного участка				
Система координат				
Зона №				
Номер точки	Координаты		Описание закрепления на местности	Средняя квадратическая погрешность определения координат характерных точек границ земельного участка, м
	X	Y		
1	2	3	4	5
61	394791.87	2197140.36	данные отсутствуют	0.1
62	395281.09	2196995.01	данные отсутствуют	0.1
63	395277.81	2197004.9	данные отсутствуют	0.1
64	395276.73	2197015.31	данные отсутствуют	0.1
65	395276.09	2197020.73	данные отсутствуют	0.1
66	395274.07	2197058.25	данные отсутствуют	0.1
67	395273.9	2197061.67	данные отсутствуют	0.1
68	395270.9	2197095.74	данные отсутствуют	0.1
69	395270.29	2197104.21	данные отсутствуют	0.1
70	395270.13	2197109.65	данные отсутствуют	0.1
71	395270.4	2197124.5	данные отсутствуют	0.1
72	395270.72	2197130.46	данные отсутствуют	0.1
73	395270.81	2197131.43	данные отсутствуют	0.1
74	395272.31	2197132.17	данные отсутствуют	0.1
75	395273.54	2197131.5	данные отсутствуют	0.1

Государственный регистратор		ФГИС ЕГРН
полное наименование должности	подпись	инициалы, фамилия

М.П.

Раздел 3.2

Выписка из Единого государственного реестра недвижимости об объекте недвижимости
Описание местоположения земельного участка

Земельный участок			
(вид объекта недвижимости)			
Лист № ____ Раздела 3.2	Всего листов раздела 3.2 : ____	Всего разделов: ____	Всего листов выписки: ____
02.09.2020 № 99/2020/345854512			
Кадастровый номер:		47:23:0208002:142	

Сведения о характерных точках границы земельного участка				
Система координат				
Зона №				
Номер точки	Координаты		Описание закрепления на местности	Средняя квадратическая погрешность определения координат характерных точек границ земельного участка, м
	X	Y		
1	2	3	4	5
76	395279.45	2197126.51	данные отсутствуют	0.1
77	395287.51	2197122.29	данные отсутствуют	0.1
78	395290.81	2197120.86	данные отсутствуют	0.1
79	395296.22	2197118.9	данные отсутствуют	0.1
80	395310.21	2197117.6	данные отсутствуют	0.1
81	395323.32	2197117.16	данные отсутствуют	0.1
82	395329.61	2197117.11	данные отсутствуют	0.1
83	395345.65	2197117.05	данные отсутствуют	0.1
84	395345.67	2197123.05	данные отсутствуют	0.1
85	395329.73	2197122.7	данные отсутствуют	0.1
86	395323.44	2197122.98	данные отсутствуют	0.1
87	395310.59	2197123.59	данные отсутствуют	0.1
88	395297.41	2197124.83	данные отсутствуют	0.1
89	395292.88	2197126.53	данные отсутствуют	0.1
90	395289.94	2197127.81	данные отсутствуют	0.1

Государственный регистратор		ФГИС ЕГРН
полное наименование должности	подпись	инициалы, фамилия

М.П.

Раздел 3.2

Выписка из Единого государственного реестра недвижимости об объекте недвижимости
Описание местоположения земельного участка

Земельный участок			
(вид объекта недвижимости)			
Лист № ____ Раздела 3.2	Всего листов раздела 3.2 : ____	Всего разделов: ____	Всего листов выписки: ____
02.09.2020 № 99/2020/345854512			
Кадастровый номер:		47:23:0208002:142	

Сведения о характерных точках границы земельного участка				
Система координат				
Зона №				
Номер точки	Координаты		Описание закрепления на местности	Средняя квадратическая погрешность определения координат характерных точек границ земельного участка, м
	X	Y		
1	2	3	4	5
91	395282.83	2197131.31	данные отсутствуют	0.1
92	395276.9	2197136.57	данные отсутствуют	0.1
93	395268.64	2197148.92	данные отсутствуют	0.1

94	395267.08	2197151.59	данные отсутствуют	0.1
95	395265.16	2197154.11	данные отсутствуют	0.1
96	395260.94	2197157.98	данные отсутствуют	0.1
97	395257.07	2197160.66	данные отсутствуют	0.1
98	395246.29	2197167.29	данные отсутствуют	0.1
99	395223.97	2197179.98	данные отсутствуют	0.1
100	395184.81	2197200.73	данные отсутствуют	0.1
101	395163.4	2197209.94	данные отсутствуют	0.1
102	395111.26	2197227.54	данные отсутствуют	0.1
103	395098.93	2197229.99	данные отсутствуют	0.1
104	395093.12	2197231.22	данные отсутствуют	0.1
105	395069.64	2197232.73	данные отсутствуют	0.1

Государственный регистратор		ФГИС ЕГРН
полное наименование должности	подпись	инициалы, фамилия

М.П.

Раздел 3.2

Выписка из Единого государственного реестра недвижимости об объекте недвижимости
Описание местоположения земельного участка

Земельный участок			
(вид объекта недвижимости)			
Лист № __ Раздела 3.2	Всего листов раздела 3.2 : __	Всего разделов: __	Всего листов выписки: __
02.09.2020.№ 99/2020/345854512			
Кадастровый номер:	47:23:0208002:142		

Сведения о характерных точках границы земельного участка				
Система координат				
Зона №				
Номер точки	Координаты		Описание закрепления на местности	Средняя квадратическая погрешность определения координат характерных точек границ земельного участка, м
	X	Y		
1	2	3	4	5
106	395060.18	2197233.31	данные отсутствуют	0.1
107	395024.44	2197233.15	данные отсутствуют	0.1
108	395007.55	2197231.91	данные отсутствуют	0.1
109	394988.42	2197226.11	данные отсутствуют	0.1
110	394985.61	2197224.42	данные отсутствуют	0.1
111	394975.93	2197219.32	данные отсутствуют	0.1
112	394959.95	2197213.66	данные отсутствуют	0.1
113	394929.68	2197203.72	данные отсутствуют	0.1
114	394899.21	2197193.64	данные отсутствуют	0.1
115	394893.17	2197191.19	данные отсутствуют	0.1
116	394857.27	2197175.49	данные отсутствуют	0.1
117	394838.67	2197166.24	данные отсутствуют	0.1
118	394828.68	2197160.99	данные отсутствуют	0.1
119	394819.77	2197156.3	данные отсутствуют	0.1
120	394820.73	2197150.24	данные отсутствуют	0.1

Государственный регистратор		ФГИС ЕГРН
полное наименование должности	подпись	инициалы, фамилия

М.П.

Раздел 3.2

Выписка из Единого государственного реестра недвижимости об объекте недвижимости
Описание местоположения земельного участка

Земельный участок			
(вид объекта недвижимости)			
Лист № __ Раздела 3.2	Всего листов раздела 3.2 : __	Всего разделов: __	Всего листов выписки: __

Сведения о характерных точках границы земельного участка				
Система координат				
Зона №				
Номер точки	Координаты		Описание закрепления на местности	Средняя квадратическая погрешность определения координат характерных точек границ земельного участка, м
	X	Y		
1	2	3	4	5
121	394824.11	2197150.36	данные отсутствуют	0.1
122	394827.51	2197140.62	данные отсутствуют	0.1
123	394828.6	2197138.69	данные отсутствуют	0.1
124	394830.02	2197139.43	данные отсутствуют	0.1
125	394846.38	2197147.41	данные отсутствуют	0.1
126	394841.4	2197160.9	данные отсутствуют	0.1
127	394859.8	2197170.05	данные отсутствуют	0.1
128	394895.5	2197185.67	данные отсутствуют	0.1
129	394901.3	2197188.02	данные отсутствуют	0.1
130	394931.6	2197198.04	данные отсутствуют	0.1
131	394961.88	2197207.97	данные отсутствуют	0.1
132	394978.34	2197213.82	данные отсутствуют	0.1
133	395008.63	2197224.23	данные отсутствуют	0.1
134	395015.57	2197225.67	данные отсутствуют	0.1
135	395024.73	2197227.15	данные отсутствуют	0.1

Государственный регистратор		ФГИС ЕГРН
полное наименование должности	подпись	инициалы, фамилия

М.П.

Раздел 3.2

Выписка из Единого государственного реестра недвижимости об объекте недвижимости
Описание местоположения земельного участка

Земельный участок			
(вид объекта недвижимости)			
Лист №	Раздела 3.2	Всего листов раздела 3.2 :	Всего разделов:
			Всего листов выписки:
02.09.2020 № 99/2020/345854512			
Кадастровый номер:		47:23:0208002:142	

Сведения о характерных точках границы земельного участка				
Система координат				
Зона №				
Номер точки	Координаты		Описание закрепления на местности	Средняя квадратическая погрешность определения координат характерных точек границ земельного участка, м
	X	Y		
1	2	3	4	5
136	395060.01	2197227.3	данные отсутствуют	0.1
137	395069.26	2197226.74	данные отсутствуют	0.1
138	395092.3	2197225.25	данные отсутствуют	0.1
139	395097.73	2197224.12	данные отсутствуют	0.1
140	395109.71	2197221.74	данные отсутствуют	0.1
141	395161.26	2197204.34	данные отсутствуют	0.1
142	395182.21	2197195.31	данные отсутствуют	0.1
143	395221.07	2197174.72	данные отсутствуют	0.1
144	395243.24	2197162.12	данные отсутствуют	0.1
145	395253.7	2197155.69	данные отсутствуют	0.1
146	395260.71	2197150.03	данные отсутствуют	0.1
147	395263.31	2197146.13	данные отсутствуют	0.1
148	395265.18	2197140.17	данные отсутствуют	0.1

149	395264.82	2197131.48	данные отсутствуют	0.1
150	395264.39	2197123.95	данные отсутствуют	0.1

Государственный регистратор		ФГИС ЕГРН
полное наименование должности	подпись	инициалы, фамилия

М.П.

Раздел 3.2

Выписка из Единого государственного реестра недвижимости об объекте недвижимости
Описание местоположения земельного участка

Земельный участок			
(вид объекта недвижимости)			
Лист №	Раздела 3.2	Всего листов раздела 3.2 : ____	Всего разделов: ____
02.09.2020 № 99/2020/345854512		Всего листов выписки: ____	
Кадастровый номер:		47:23:0208002:142	

Сведения о характерных точках границы земельного участка				
Система координат				
Зона №				
Номер точки	Координаты		Описание закрепления на местности	Средняя квадратическая погрешность определения координат характерных точек границ земельного участка, м
	X	Y		
1	2	3	4	5
151	395264.28	2197109.61	данные отсутствуют	0.1
152	395264.45	2197103.91	данные отсутствуют	0.1
153	395264.88	2197095.22	данные отсутствуют	0.1
154	395267.85	2197061.25	данные отсутствуют	0.1
155	395268.09	2197057.97	данные отсутствуют	0.1
156	395269.84	2197024.76	данные отсутствуют	0.1
157	395270.92	2197013.32	данные отсутствуют	0.1
158	395271.91	2197003.63	данные отсутствуют	0.1
159	395275.12	2196994.42	данные отсутствуют	0.1

Государственный регистратор		ФГИС ЕГРН
полное наименование должности	подпись	инициалы, фамилия

М.П.

Выписка из Единого государственного реестра недвижимости об объекте недвижимости
Сведения о частях земельного участка

Земельный участок			
(вид объекта недвижимости)			
Лист № ____ Раздела 4	Всего листов раздела 4 : ____	Всего разделов: ____	Всего листов выписки: ____
02.09.2020 № 99/2020/345854512			
Кадастровый номер:		47:23:0208002:142	

План (чертеж, схема) части земельного участка	Учетный номер части: 47:23:0208002:142/1
Масштаб 1: данные отсутствуют	Условные обозначения:

Государственный регистратор		ФГИС ЕГРН
полное наименование должности	подпись	инициалы, фамилия

М.П.

Выписка из Единого государственного реестра недвижимости об объекте недвижимости
Сведения о частях земельного участка

Земельный участок			
(вид объекта недвижимости)			
Лист № ____ Раздела 4	Всего листов раздела 4 : ____	Всего разделов: ____	Всего листов выписки: ____
02.09.2020 № 99/2020/345854512			
Кадастровый номер:		47:23:0208002:142	

План (чертеж, схема) части земельного участка	Учетный номер части: 47:23:0208002:142/2
Масштаб 1: данные отсутствуют	Условные обозначения:

Государственный регистратор		ФГИС ЕГРН
полное наименование должности	подпись	инициалы, фамилия

М.П.

Выписка из Единого государственного реестра недвижимости об объекте недвижимости
Сведения о частях земельного участка

Земельный участок			
(вид объекта недвижимости)			
Лист № ____ Раздела 4	Всего листов раздела 4 : ____	Всего разделов: ____	Всего листов выписки: ____
02.09.2020 № 99/2020/345854512			
Кадастровый номер:		47:23:0208002:142	

План (чертеж, схема) части земельного участка	Учетный номер части: 47:23:0208002:142/3
Масштаб 1: данные отсутствуют	Условные обозначения:

Государственный регистратор		ФГИС ЕГРН
полное наименование должности	подпись	инициалы, фамилия

М.П.

Выписка из Единого государственного реестра недвижимости об объекте недвижимости
Сведения о частях земельного участка

Земельный участок				
(вид объекта недвижимости)				
Лист № ____ Раздела 4.2		Всего листов раздела 4.2 : ____		Всего разделов: ____
Всего листов выписки: ____				
02.09.2020 № 99/2020/345854512				
Кадастровый номер:			47:23:0208002:142	
Сведения о характерных точках границы части (частей) земельного участка				
Учетный номер части: 1				
Система координат: МСК 47 зона 2				
Зона №				
Номер точки	Координаты, м		Описание закрепления на местности	Средняя квадратическая погрешность определения координат характерных точек границы части земельного участка, м
	X	Y		
1	2	3	4	5
99	395223.97	2197179.98	данные отсутствуют	данные отсутствуют
143	395221.07	2197174.72	данные отсутствуют	данные отсутствуют
160	395223.13	2197173.56	данные отсутствуют	данные отсутствуют
160	395223.13	2197173.56	данные отсутствуют	данные отсутствуют
161	395204.48	2197183.51	данные отсутствуют	данные отсутствуют
162	395207.93	2197188.49	данные отсутствуют	данные отсутствуют
163	395226.57	2197178.5	данные отсутствуют	данные отсутствуют

Государственный регистратор		ФГИС ЕГРН
полное наименование должности	подпись	инициалы, фамилия

М.П.

Сведения о характерных точках границы части (частей) земельного участка				
Учетный номер части: 2				
Система координат: МСК 47 зона 2				
Зона №				
Номер точки	Координаты, м		Описание закрепления на местности	Средняя квадратическая погрешность определения координат характерных точек границы части земельного участка, м
	X	Y		
1	2	3	4	5
1	394800.84	2197144.06	данные отсутствуют	данные отсутствуют
2	394800.3	2197151.65	данные отсутствуют	данные отсутствуют
3	394791.61	2197147.46	данные отсутствуют	данные отсутствуют
4	394778.13	2197137.81	данные отсутствуют	данные отсутствуют
5	394743.24	2197111.02	данные отсутствуют	данные отсутствуют
6	394725.26	2197095.97	данные отсутствуют	данные отсутствуют
7	394719.57	2197092.85	данные отсутствуют	данные отсутствуют
8	394715	2197092.35	данные отсутствуют	данные отсутствуют
9	394711.43	2197092.36	данные отсутствуют	данные отсутствуют
10	394705.3	2197095.08	данные отсутствуют	данные отсутствуют
11	394692.24	2197102.12	данные отсутствуют	данные отсутствуют
12	394677.37	2197111.48	данные отсутствуют	данные отсутствуют
30	394614.35	2196957.04	данные отсутствуют	данные отсутствуют
31	394617.4	2196962.21	данные отсутствуют	данные отсутствуют
31	394617.4	2196962.21	данные отсутствуют	данные отсутствуют
52	394674.36	2197106.28	данные отсутствуют	данные отсутствуют

Выписка из Единого государственного реестра недвижимости об объекте недвижимости
Сведения о частях земельного участка

Земельный участок				
(вид объекта недвижимости)				
Лист № ____ Раздела 4.2		Всего листов раздела 4.2 : ____		Всего разделов: ____
Всего листов выписки: ____				
02.09.2020 № 99/2020/345854512				
Кадастровый номер:			47:23:0208002:142	
Сведения о характерных точках границы части (частей) земельного участка				
Учетный номер части: 2				
Система координат: МСК 47 зона 2				
Зона №				
Номер точки	Координаты, м		Описание закрепления на местности	Средняя квадратическая погрешность определения координат характерных точек границы части земельного участка, м
	X	Y		
1	2	3	4	5
1	394800.84	2197144.06	данные отсутствуют	данные отсутствуют
2	394800.3	2197151.65	данные отсутствуют	данные отсутствуют
3	394791.61	2197147.46	данные отсутствуют	данные отсутствуют
4	394778.13	2197137.81	данные отсутствуют	данные отсутствуют
5	394743.24	2197111.02	данные отсутствуют	данные отсутствуют
6	394725.26	2197095.97	данные отсутствуют	данные отсутствуют
7	394719.57	2197092.85	данные отсутствуют	данные отсутствуют
8	394715	2197092.35	данные отсутствуют	данные отсутствуют
9	394711.43	2197092.36	данные отсутствуют	данные отсутствуют
10	394705.3	2197095.08	данные отсутствуют	данные отсутствуют
11	394692.24	2197102.12	данные отсутствуют	данные отсутствуют
12	394677.37	2197111.48	данные отсутствуют	данные отсутствуют
30	394614.35	2196957.04	данные отсутствуют	данные отсутствуют
31	394617.4	2196962.21	данные отсутствуют	данные отсутствуют
31	394617.4	2196962.21	данные отсутствуют	данные отсутствуют
52	394674.36	2197106.28	данные отсутствуют	данные отсутствуют
Государственный регистратор				ФГИС ЕГРН
полное наименование должности			подпись	инициалы, фамилия

М.П.

Выписка из Единого государственного реестра недвижимости об объекте недвижимости
Сведения о частях земельного участка

Земельный участок				
(вид объекта недвижимости)				
Лист № ____ Раздела 4.2		Всего листов раздела 4.2 : ____		Всего разделов: ____
Всего листов выписки: ____				
02.09.2020 № 99/2020/345854512				
Кадастровый номер:			47:23:0208002:142	
Номер точки	Координаты, м		Описание закрепления на местности	Средняя квадратическая погрешность определения координат характерных точек границы части земельного участка, м
	X	Y		
1	2	3	4	5
53	394689.23	2197096.92	данные отсутствуют	данные отсутствуют
54	394703.07	2197089.47	данные отсутствуют	данные отсутствуют
55	394710.32	2197086.76	данные отсутствуют	данные отсутствуют
56	394715.92	2197085.69	данные отсутствуют	данные отсутствуют
57	394721.86	2197086.85	данные отсутствуют	данные отсутствуют
57	394721.86	2197086.85	данные отсутствуют	данные отсутствуют
58	394728.67	2197090.98	данные отсутствуют	данные отсутствуют
59	394746.99	2197106.34	данные отсутствуют	данные отсутствуют
60	394781.59	2197132.89	данные отсутствуют	данные отсутствуют
61	394791.87	2197140.36	данные отсутствуют	данные отсутствуют
108	395007.55	2197231.91	данные отсутствуют	данные отсутствуют

109	394988.42	2197226.11	данные отсутствуют	данные отсутствуют
110	394985.61	2197224.42	данные отсутствуют	данные отсутствуют
111	394975.93	2197219.32	данные отсутствуют	данные отсутствуют
112	394959.95	2197213.66	данные отсутствуют	данные отсутствуют
113	394929.68	2197203.72	данные отсутствуют	данные отсутствуют
114	394899.21	2197193.64	данные отсутствуют	данные отсутствуют

Государственный регистратор		ФГИС ЕГРН
полное наименование должности		инициалы, фамилия

М.П.

Раздел 4.2

Выписка из Единого государственного реестра недвижимости об объекте недвижимости

Сведения о частях земельного участка

Земельный участок			
(вид объекта недвижимости)			
Лист № ____ Раздела 4.2	Всего листов раздела 4.2 : ____	Всего разделов: ____	Всего листов выписки: ____
02.09.2020.№ 99/2020/345854512			
Кадастровый номер:		47:23:0208002:142	

Номер точки	Координаты, м		Описание закрепления на местности	Средняя квадратическая погрешность определения координат характерных точек границы части земельного участка, м
	X	Y		
1	2	3	4	5
115	394893.17	2197191.19	данные отсутствуют	данные отсутствуют
116	394857.27	2197175.49	данные отсутствуют	данные отсутствуют
117	394838.67	2197166.24	данные отсутствуют	данные отсутствуют
118	394828.68	2197160.99	данные отсутствуют	данные отсутствуют
119	394819.77	2197156.3	данные отсутствуют	данные отсутствуют
120	394820.73	2197150.24	данные отсутствуют	данные отсутствуют
121	394824.11	2197150.36	данные отсутствуют	данные отсутствуют
122	394827.51	2197140.62	данные отсутствуют	данные отсутствуют
123	394828.6	2197138.69	данные отсутствуют	данные отсутствуют
124	394830.02	2197139.43	данные отсутствуют	данные отсутствуют
124	394830.02	2197139.43	данные отсутствуют	данные отсутствуют
125	394846.38	2197147.41	данные отсутствуют	данные отсутствуют
126	394841.4	2197160.9	данные отсутствуют	данные отсутствуют
127	394859.8	2197170.05	данные отсутствуют	данные отсутствуют
128	394895.5	2197185.67	данные отсутствуют	данные отсутствуют
129	394901.3	2197188.02	данные отсутствуют	данные отсутствуют
130	394931.6	2197198.04	данные отсутствуют	данные отсутствуют

Государственный регистратор		ФГИС ЕГРН
полное наименование должности		инициалы, фамилия

М.П.

Раздел 4.2

Выписка из Единого государственного реестра недвижимости об объекте недвижимости

Сведения о частях земельного участка

Земельный участок			
(вид объекта недвижимости)			
Лист № ____ Раздела 4.2	Всего листов раздела 4.2 : ____	Всего разделов: ____	Всего листов выписки: ____
02.09.2020.№ 99/2020/345854512			
Кадастровый номер:		47:23:0208002:142	

Номер точки	Координаты, м		Описание закрепления на местности	Средняя квадратическая погрешность определения координат характерных точек границы части земельного участка, м
	X	Y		
1	2	3	4	5
131	394961.88	2197207.97	данные отсутствуют	данные отсутствуют
132	394978.34	2197213.82	данные отсутствуют	данные отсутствуют
133	395008.63	2197224.23	данные отсутствуют	данные отсутствуют
134	395015.57	2197225.67	данные отсутствуют	данные отсутствуют

164	395010.21	2197232.11	данные отсутствуют	данные отсутствуют
165	395024.68	2197227.14	данные отсутствуют	данные отсутствуют
166	394659.71	2197115.87	данные отсутствуют	данные отсутствуют
167	394662.94	2197120.93	данные отсутствуют	данные отсутствуют
168	394575.58	2196982.77	данные отсутствуют	данные отсутствуют
169	394578.99	2196987.71	данные отсутствуют	данные отсутствуют

Государственный регистратор		ФГИС ЕГРН
полное наименование должности	подпись	инициалы, фамилия

М.П.

Сведения о характерных точках границы части (частей) земельного участка				
Учетный номер части: 3				
Система координат: МСК 47 зона 2				
Зона №				
Номер точки	Координаты, м		Описание закрепления на местности	Средняя квадратическая погрешность определения координат характерных точек границы части земельного участка, м
	X	Y		
1	2	3	4	5
1	394800.84	2197144.06	данные отсутствуют	данные отсутствуют
2	394800.3	2197151.65	данные отсутствуют	данные отсутствуют
3	394791.61	2197147.46	данные отсутствуют	данные отсутствуют
4	394778.13	2197137.81	данные отсутствуют	данные отсутствуют
56	394715.92	2197085.69	данные отсутствуют	данные отсутствуют
57	394721.86	2197086.85	данные отсутствуют	данные отсутствуют
57	394721.86	2197086.85	данные отсутствуют	данные отсутствуют
58	394728.67	2197090.98	данные отсутствуют	данные отсутствуют
59	394746.99	2197106.34	данные отсутствуют	данные отсутствуют
60	394781.59	2197132.89	данные отсутствуют	данные отсутствуют
61	394791.87	2197140.36	данные отсутствуют	данные отсутствуют
113	394929.68	2197203.72	данные отсутствуют	данные отсутствуют
114	394899.21	2197193.64	данные отсутствуют	данные отсутствуют
115	394893.17	2197191.19	данные отсутствуют	данные отсутствуют
116	394857.27	2197175.49	данные отсутствуют	данные отсутствуют
117	394838.67	2197166.24	данные отсутствуют	данные отсутствуют

Государственный регистратор		ФГИС ЕГРН
полное наименование должности	подпись	инициалы, фамилия

М.П.

Раздел 4.2

Выписка из Единого государственного реестра недвижимости об объекте недвижимости

Сведения о частях земельного участка

Земельный участок			
(вид объекта недвижимости)			
Лист № ___ Раздела 4.2	Всего листов раздела 4.2 : ___	Всего разделов: ___	Всего листов выписки: ___
02.09.2020 № 99/2020/345854512			
Кадастровый номер:		47:23:0208002:142	

Номер точки	Координаты, м		Описание закрепления на местности	Средняя квадратическая погрешность определения координат характерных точек границы части земельного участка, м
	X	Y		
1	2	3	4	5

Выписка из Единого государственного реестра недвижимости об объекте недвижимости
Сведения о частях земельного участка

Земельный участок				
(вид объекта недвижимости)				
Лист № ____ Раздела 4.2		Всего листов раздела 4.2 : ____		Всего разделов: ____
Всего листов выписки: ____				
02.09.2020 № 99/2020/345854512				
Кадастровый номер:			47:23:0208002:142	
Сведения о характерных точках границы части (частей) земельного участка				
Учетный номер части: 3				
Система координат: МСК 47 зона 2				
Зона №				
Номер точки	Координаты, м		Описание закрепления на местности	Средняя квадратическая погрешность определения координат характерных точек границы части земельного участка, м
	X	Y		
1	2	3	4	5
1	394800.84	2197144.06	данные отсутствуют	данные отсутствуют
2	394800.3	2197151.65	данные отсутствуют	данные отсутствуют
3	394791.61	2197147.46	данные отсутствуют	данные отсутствуют
4	394778.13	2197137.81	данные отсутствуют	данные отсутствуют
56	394715.92	2197085.69	данные отсутствуют	данные отсутствуют
57	394721.86	2197086.85	данные отсутствуют	данные отсутствуют
57	394721.86	2197086.85	данные отсутствуют	данные отсутствуют
58	394728.67	2197090.98	данные отсутствуют	данные отсутствуют
59	394746.99	2197106.34	данные отсутствуют	данные отсутствуют
60	394781.59	2197132.89	данные отсутствуют	данные отсутствуют
61	394791.87	2197140.36	данные отсутствуют	данные отсутствуют
113	394929.68	2197203.72	данные отсутствуют	данные отсутствуют
114	394899.21	2197193.64	данные отсутствуют	данные отсутствуют
115	394893.17	2197191.19	данные отсутствуют	данные отсутствуют
116	394857.27	2197175.49	данные отсутствуют	данные отсутствуют
117	394838.67	2197166.24	данные отсутствуют	данные отсутствуют
Государственный регистратор				ФГИС ЕГРН
полное наименование должности			подпись	инициалы, фамилия

М.П.

Выписка из Единого государственного реестра недвижимости об объекте недвижимости
Сведения о частях земельного участка

Земельный участок				
(вид объекта недвижимости)				
Лист № ____ Раздела 4.2		Всего листов раздела 4.2 : ____		Всего разделов: ____
Всего листов выписки: ____				
02.09.2020 № 99/2020/345854512				
Кадастровый номер:			47:23:0208002:142	
Номер точки	Координаты, м		Описание закрепления на местности	Средняя квадратическая погрешность определения координат характерных точек границы части земельного участка, м
	X	Y		
1	2	3	4	5
118	394828.68	2197160.99	данные отсутствуют	данные отсутствуют
119	394819.77	2197156.3	данные отсутствуют	данные отсутствуют
120	394820.73	2197150.24	данные отсутствуют	данные отсутствуют
121	394824.11	2197150.36	данные отсутствуют	данные отсутствуют
122	394827.51	2197140.62	данные отсутствуют	данные отсутствуют
123	394828.6	2197138.69	данные отсутствуют	данные отсутствуют
124	394830.02	2197139.43	данные отсутствуют	данные отсутствуют
124	394830.02	2197139.43	данные отсутствуют	данные отсутствуют
125	394846.38	2197147.41	данные отсутствуют	данные отсутствуют
126	394841.4	2197160.9	данные отсутствуют	данные отсутствуют
127	394859.8	2197170.05	данные отсутствуют	данные отсутствуют

128	394895.5	2197185.67	данные отсутствуют	данные отсутствуют
129	394901.3	2197188.02	данные отсутствуют	данные отсутствуют
130	394931.6	2197198.04	данные отсутствуют	данные отсутствуют
170	394940.81	2197207.37	данные отсутствуют	данные отсутствуют
171	394950.88	2197204.36	данные отсутствуют	данные отсутствуют
172	394713.53	2197086.14	данные отсутствуют	данные отсутствуют

Государственный регистратор		ФГИС ЕГРН
полное наименование должности	подпись	инициалы, фамилия

М.П.

Раздел 4.2

Выписка из Единого государственного реестра недвижимости об объекте недвижимости

Сведения о частях земельного участка

Земельный участок			
(вид объекта недвижимости)			
Лист № ___ Раздела 4.2	Всего листов раздела 4.2 : ___	Всего разделов: ___	Всего листов выписки: ___
02.09.2020.№ 99/2020/345854512			
Кадастровый номер:		47:23:0208002:142	

Номер точки	Координаты, м		Описание закрепления на местности	Средняя квадратическая погрешность определения координат характерных точек границы части земельного участка, м
	X	Y		
1	2	3	4	5
173	394746.63	2197110.03	данные отсутствуют	0.1
174	394749.16	2197115.57	данные отсутствуют	данные отсутствуют

Государственный регистратор		ФГИС ЕГРН
полное наименование должности	подпись	инициалы, фамилия

М.П.

Выписка из Единого государственного реестра недвижимости об объекте недвижимости

Сведения о характеристиках объекта недвижимости

На основании запроса от 02.09.2020 г., поступившего на рассмотрение 02.09.2020 г., сообщаем, что согласно записям Единого государственного реестра недвижимости:

Земельный участок			
(вид объекта недвижимости)			
Лист № ____ Раздела 1	Всего листов раздела 1 : ____	Всего разделов: ____	Всего листов выписки: ____
02.09.2020 № 99/2020/345856922			
Кадастровый номер:		47:23:0208002:143	

Номер кадастрового квартала:	47:23:0208002
Дата присвоения кадастрового номера:	12.11.2014
Ранее присвоенный государственный учетный номер:	данные отсутствуют
Адрес:	Ленинградская область, Гатчинский муниципальный район, Пудостьское сельское поселение, д. Корпиково, ул. Зелёная
Площадь:	1781 +/- 15 кв. м
Кадастровая стоимость, руб.:	4685490.42
Кадастровые номера расположенных в пределах земельного участка объектов недвижимости:	47:23:0208002:151
Кадастровые номера объектов недвижимости, из которых образован объект недвижимости:	данные отсутствуют
Кадастровые номера образованных объектов недвижимости:	данные отсутствуют
Сведения о включении объекта недвижимости в состав предприятия как имущественного комплекса:	

Государственный регистратор		ФГИС ЕГРН
полное наименование должности	подпись	инициалы, фамилия

М.П.

Выписка из Единого государственного реестра недвижимости об объекте недвижимости

Сведения о характеристиках объекта недвижимости

Земельный участок			
(вид объекта недвижимости)			
Лист № ____ Раздела 1	Всего листов раздела 1 : ____	Всего разделов: ____	Всего листов выписки: ____
02.09.2020 № 99/2020/345856922			
Кадастровый номер:		47:23:0208002:143	

Категория земель:	Земли населённых пунктов
Виды разрешенного использования:	для размещения автомобильной дороги общего пользования местного значения
Сведения о кадастровом инженере:	Лопунова Татьяна Васильевна №78-11-0169, ООО "Терон"
Сведения о лесах, водных объектах и об иных природных объектах, расположенных в пределах земельного участка:	данные отсутствуют
Сведения о том, что земельный участок полностью или частично расположен в границах зоны с особыми условиями использования территории или территории объекта культурного наследия	данные отсутствуют
Сведения о том, что земельный участок расположен в границах особой экономической зоны, территории опережающего социально-экономического развития, зоны территориального развития в Российской Федерации, игровой зоны:	данные отсутствуют
Сведения о том, что земельный участок расположен в границах особо охраняемой природной территории, охотничьих угодий, лесопарков:	данные отсутствуют
Сведения о результатах проведения государственного земельного надзора:	данные отсутствуют
Сведения о расположении земельного участка в границах	данные отсутствуют

территории, в отношении которой утвержден проект межевания территории:	
--	--

Государственный регистратор		ФГИС ЕГРН
полное наименование должности	подпись	инициалы, фамилия

М.П.

Раздел 1

Выписка из Единого государственного реестра недвижимости об объекте недвижимости

Сведения о характеристиках объекта недвижимости

Земельный участок			
(вид объекта недвижимости)			
Лист № _____	Раздела 1	Всего листов раздела 1 : _____	Всего разделов: _____
02.09.2020.№ 99/2020/345856922		Всего листов выписки: _____	
Кадастровый номер:		47:23:0208002:143	

Условный номер земельного участка:	данные отсутствуют
Сведения о принятии акта и (или) заключении договора, предусматривающих предоставление в соответствии с земельным законодательством исполнительным органом государственной власти или органом местного самоуправления находящегося в государственной или муниципальной собственности земельного участка для строительства наемного дома социального использования или наемного дома коммерческого использования:	данные отсутствуют
Сведения о том, что земельный участок или земельные участки образованы на основании решения об изъятии земельного участка и (или) расположенного на нем объекта недвижимости для государственных или муниципальных нужд:	данные отсутствуют
Сведения о том, что земельный участок образован из земель или земельного участка, государственная собственность на которые не разграничена:	данные отсутствуют
Сведения о наличии земельного спора о местоположении границ земельных участков:	данные отсутствуют
Статус записи об объекте недвижимости:	Сведения об объекте недвижимости имеют статус "актуальные"
Особые отметки:	Сведения о видах разрешенного использования имеют статус «Актуальные незасвидетельствованные». Право (ограничение права, обременение объекта недвижимости) зарегистрировано на данный объект недвижимости с видами разрешенного использования «Для иных видов жилой застройки».
Получатель выписки:	Лисенкова Анастасия Сергеевна

Государственный регистратор		ФГИС ЕГРН
полное наименование должности	подпись	инициалы, фамилия

М.П.

Выписка из Единого государственного реестра недвижимости об объекте недвижимости
Сведения о зарегистрированных правах

Земельный участок	
<small>(вид объекта недвижимости)</small>	
Лист № ____ Раздела 2	Всего листов раздела 2 : ____
Всего разделов: ____	Всего листов выписки: ____
02.09.2020 № 99/2020/345856922	
Кадастровый номер:	47:23:0208002:143
1. Правообладатель (правообладатели):	1.1. Муниципальное образование Пудостьское сельское поселение Гатчинского муниципального района Ленинградской области
2. Вид, номер и дата государственной регистрации права:	2.1. Собственность, № 47-47/017-47/017/006/2016-3268/1 от 11.08.2016
3. Ограничение прав и обременение объекта недвижимости:	не зарегистрировано
4. Договоры участия в долевом строительстве:	данные отсутствуют
5. Заявленные в судебном порядке права требования:	данные отсутствуют
6. Сведения о возражении в отношении зарегистрированного права:	данные отсутствуют
7. Сведения о наличии решения об изъятии объекта недвижимости для государственных и муниципальных нужд:	данные отсутствуют
8. Сведения о невозможности государственной регистрации без личного участия правообладателя или его законного представителя:	
9. Правопритязания и сведения о наличии поступивших, но не рассмотренных заявлений о проведении государственной регистрации права (перехода, прекращения права), ограничения права или обременения объекта недвижимости, сделки в отношении объекта недвижимости:	данные отсутствуют
10. Сведения об осуществлении государственной регистрации сделки, права, ограничения права без необходимого в силу закона согласия третьего лица, органа:	данные отсутствуют
11. Сведения о невозможности государственной регистрации перехода, прекращения, ограничения права на земельный участок из земель сельскохозяйственного назначения:	

Государственный регистратор		ФГИС ЕГРН
полное наименование должности	подпись	инициалы, фамилия

М.П.

Выписка из Единого государственного реестра недвижимости об объекте недвижимости
Описание местоположения земельного участка

Земельный участок			
(вид объекта недвижимости)			
Лист № ____ Раздела 3	Всего листов раздела 3 : ____	Всего разделов: ____	Всего листов выписки: ____
02.09.2020 № 99/2020/345856922			
Кадастровый номер:		47:23:0208002:143	

План (чертеж, схема) земельного участка			
Масштаб 1: данные отсутствуют	Условные обозначения:		

Государственный регистратор		ФГИС ЕГРН
полное наименование должности	подпись	инициалы, фамилия

М.П.

Выписка из Единого государственного реестра недвижимости об объекте недвижимости
Описание местоположения земельного участка

Земельный участок			
<small>(вид объекта недвижимости)</small>			
Лист № ____ Раздела 3.1	Всего листов раздела 3.1 : ____	Всего разделов: ____	Всего листов выписки: ____
02.09.2020 № 99/2020/345856922			
Кадастровый номер:		47:23:0208002:143	

Описание местоположения границ земельного участка							
Номер п/п	Номер точки		Дирекционный угол	Горизонтальное проложение, м	Описание закрепления на местности	Кадастровые номера смежных участков	Сведения об адресах правообладателей смежных земельных участков
	начальная	конечная					
1	2	3	4	5	6	7	8
1	1	2	данные отсутствуют	данные отсутствуют	данные отсутствуют	данные отсутствуют	данные отсутствуют
2	2	3	данные отсутствуют	данные отсутствуют	данные отсутствуют	данные отсутствуют	данные отсутствуют
3	3	4	данные отсутствуют	данные отсутствуют	данные отсутствуют	данные отсутствуют	данные отсутствуют
4	4	5	данные отсутствуют	данные отсутствуют	данные отсутствуют	данные отсутствуют	данные отсутствуют
5	5	6	данные отсутствуют	данные отсутствуют	данные отсутствуют	данные отсутствуют	данные отсутствуют
6	6	7	данные отсутствуют	данные отсутствуют	данные отсутствуют	данные отсутствуют	данные отсутствуют
7	7	8	данные отсутствуют	данные отсутствуют	данные отсутствуют	данные отсутствуют	данные отсутствуют
8	8	9	данные отсутствуют	данные отсутствуют	данные отсутствуют	данные отсутствуют	данные отсутствуют
9	9	10	данные отсутствуют	данные отсутствуют	данные отсутствуют	данные отсутствуют	данные отсутствуют
10	10	11	данные отсутствуют	данные отсутствуют	данные отсутствуют	данные отсутствуют	данные отсутствуют
11	11	12	данные отсутствуют	данные отсутствуют	данные отсутствуют	данные отсутствуют	данные отсутствуют
12	12	13	данные отсутствуют	данные отсутствуют	данные отсутствуют	данные отсутствуют	данные отсутствуют
13	13	14	данные отсутствуют	данные отсутствуют	данные отсутствуют	данные отсутствуют	данные отсутствуют
14	14	15	данные отсутствуют	данные отсутствуют	данные отсутствуют	данные отсутствуют	данные отсутствуют
15	15	16	данные отсутствуют	данные отсутствуют	данные отсутствуют	данные отсутствуют	данные отсутствуют

Государственный регистратор		ФГИС ЕГРН
полное наименование должности	подпись	инициалы, фамилия

М.П.

Выписка из Единого государственного реестра недвижимости об объекте недвижимости
Описание местоположения земельного участка

Земельный участок			
<small>(вид объекта недвижимости)</small>			
Лист № ____ Раздела 3.1	Всего листов раздела 3.1 : ____	Всего разделов: ____	Всего листов выписки: ____
02.09.2020 № 99/2020/345856922			
Кадастровый номер:		47:23:0208002:143	

Описание местоположения границ земельного участка							
Номер п/п	Номер точки		Дирекционный угол	Горизонтальное проложение, м	Описание закрепления на местности	Кадастровые номера смежных участков	Сведения об адресах правообладателей смежных земельных участков
							581

	начальная	конечная					
1	2	3	4	5	6	7	8
16	16	17	данные отсутствуют	данные отсутствуют	данные отсутствуют	данные отсутствуют	данные отсутствуют
17	17	18	данные отсутствуют	данные отсутствуют	данные отсутствуют	данные отсутствуют	данные отсутствуют
18	18	19	данные отсутствуют	данные отсутствуют	данные отсутствуют	данные отсутствуют	данные отсутствуют
19	19	20	данные отсутствуют	данные отсутствуют	данные отсутствуют	данные отсутствуют	данные отсутствуют
20	20	21	данные отсутствуют	данные отсутствуют	данные отсутствуют	данные отсутствуют	данные отсутствуют
21	21	22	данные отсутствуют	данные отсутствуют	данные отсутствуют	данные отсутствуют	данные отсутствуют
22	22	23	данные отсутствуют	данные отсутствуют	данные отсутствуют	данные отсутствуют	данные отсутствуют
23	23	24	данные отсутствуют	данные отсутствуют	данные отсутствуют	данные отсутствуют	данные отсутствуют
24	24	25	данные отсутствуют	данные отсутствуют	данные отсутствуют	данные отсутствуют	данные отсутствуют
25	25	26	данные отсутствуют	данные отсутствуют	данные отсутствуют	данные отсутствуют	данные отсутствуют
26	26	27	данные отсутствуют	данные отсутствуют	данные отсутствуют	данные отсутствуют	данные отсутствуют
27	27	28	данные отсутствуют	данные отсутствуют	данные отсутствуют	данные отсутствуют	данные отсутствуют
28	28	29	данные отсутствуют	данные отсутствуют	данные отсутствуют	данные отсутствуют	данные отсутствуют
29	29	30	данные отсутствуют	данные отсутствуют	данные отсутствуют	данные отсутствуют	данные отсутствуют
30	30	31	данные отсутствуют	данные отсутствуют	данные отсутствуют	данные отсутствуют	данные отсутствуют

Государственный регистратор		ФГИС ЕГРН
полное наименование должности	подпись	инициалы, фамилия

М.П.

Раздел 3.1

Выписка из Единого государственного реестра недвижимости об объекте недвижимости
Описание местоположения земельного участка

Земельный участок			
(вид объекта недвижимости)			
Лист № <u> </u> Раздела 3.1	Всего листов раздела 3.1 : <u> </u>	Всего разделов: <u> </u>	Всего листов выписки: <u> </u>
02.09.2020 № 99/2020/345856922			
Кадастровый номер:		47:23:0208002:143	

Описание местоположения границ земельного участка							
Номер п/п	Номер точки		Дирекционный угол	Горизонтальное проложение, м	Описание закрепления на местности	Кадастровые номера смежных участков	Сведения об адресах правообладателей смежных земельных участков
	начальная	конечная					
1	2	3	4	5	6	7	8
31	31	1	данные отсутствуют	данные отсутствуют	данные отсутствуют	данные отсутствуют	данные отсутствуют

Государственный регистратор		ФГИС ЕГРН
полное наименование должности	подпись	инициалы, фамилия

М.П.

Выписка из Единого государственного реестра недвижимости об объекте недвижимости
Описание местоположения земельного участка

Земельный участок			
<small>(вид объекта недвижимости)</small>			
Лист № _____	Раздела 3.2	Всего листов раздела 3.2 : _____	Всего разделов: _____
02.09.2020 № 99/2020/345856922		Всего листов выписки: _____	
Кадастровый номер:		47:23:0208002:143	

Сведения о характерных точках границы земельного участка				
Система координат				
Зона № _____				
Номер точки	Координаты		Описание закрепления на местности	Средняя квадратическая погрешность определения координат характерных точек границ земельного участка, м
	X	Y		
1	2	3	4	5
1	395007.55	2197231.91	данные отсутствуют	0.1
2	395003.34	2197233.15	данные отсутствуют	0.1
3	395000.75	2197235.7	данные отсутствуют	0.1
4	395000.08	2197239.1	данные отсутствуют	0.1
5	395002.01	2197250.11	данные отсутствуют	0.1
6	395005.93	2197281.29	данные отсутствуют	0.1
7	395008.18	2197307.4	данные отсутствуют	0.1
8	395013.27	2197360.77	данные отсутствуют	0.1
9	395017.33	2197410.38	данные отсутствуют	0.1
10	395019.88	2197435.6	данные отсутствуют	0.1
11	395020.28	2197439.33	данные отсутствуют	0.1
12	395021.8	2197458.32	данные отсутствуют	0.1
13	395024.49	2197486.02	данные отсутствуют	0.1
14	395025.6	2197501.26	данные отсутствуют	0.1
15	395026.91	2197519.23	данные отсутствуют	0.1

Государственный регистратор		ФГИС ЕГРН
полное наименование должности	подпись	инициалы, фамилия

М.П.

Выписка из Единого государственного реестра недвижимости об объекте недвижимости
Описание местоположения земельного участка

Земельный участок			
<small>(вид объекта недвижимости)</small>			
Лист № _____	Раздела 3.2	Всего листов раздела 3.2 : _____	Всего разделов: _____
02.09.2020 № 99/2020/345856922		Всего листов выписки: _____	
Кадастровый номер:		47:23:0208002:143	

Сведения о характерных точках границы земельного участка				
Система координат				
Зона № _____				
Номер точки	Координаты		Описание закрепления на местности	Средняя квадратическая погрешность определения координат характерных точек границ земельного участка, м
	X	Y		
1	2	3	4	5
16	395017.58	2197507.39	данные отсутствуют	0.1
17	395019.49	2197503.13	данные отсутствуют	0.1
18	395019.25	2197498.5	данные отсутствуют	0.1
19	395018.98	2197493.83	данные отсутствуют	0.1
20	395018.51	2197486.52	данные отсутствуют	0.1
21	395015.83	2197458.85	данные отсутствуют	0.1
22	395014.31	2197439.89	данные отсутствуют	0.1

23	395013.91	2197436.23	данные отсутствуют	0.1
24	395011.36	2197410.92	данные отсутствуют	0.1
25	395007.28	2197361.3	данные отсутствуют	0.1
26	395002.21	2197307.95	данные отсутствуют	0.1
27	394999.95	2197281.92	данные отсутствуют	0.1
28	394996.08	2197251.01	данные отсутствуют	0.1
29	394994.16	2197239.99	данные отсутствуют	0.1
30	394992.38	2197231.84	данные отсутствуют	0.1

Государственный регистратор		ФГИС ЕГРН
полное наименование должности	подпись	инициалы, фамилия

М.П.

Раздел 3.2

Выписка из Единого государственного реестра недвижимости об объекте недвижимости
Описание местоположения земельного участка

Земельный участок			
(вид объекта недвижимости)			
Лист № ___ Раздела 3.2	Всего листов раздела 3.2 : ___	Всего разделов: ___	Всего листов выписки: ___
02.09.2020 № 99/2020/345856922			
Кадастровый номер:		47:23:0208002:143	

Сведения о характерных точках границы земельного участка				
Система координат				
Зона №				
Номер точки	Координаты		Описание закрепления на местности	Средняя квадратическая погрешность определения координат характерных точек границ земельного участка, м
	X	Y		
1	2	3	4	5
31	394988.42	2197226.11	данные отсутствуют	0.1

Государственный регистратор		ФГИС ЕГРН
полное наименование должности	подпись	инициалы, фамилия

М.П.

Выписка из Единого государственного реестра недвижимости об объекте недвижимости
Сведения о частях земельного участка

Земельный участок			
<small>(вид объекта недвижимости)</small>			
Лист № ____ Раздела 4	Всего листов раздела 4 : ____	Всего разделов: ____	Всего листов выписки: ____
02.09.2020 № 99/2020/345856922			
Кадастровый номер:		47:23:0208002:143	

План (чертеж, схема) части земельного участка	Учетный номер части: 47:23:0208002:143/1
Масштаб 1: данные отсутствуют	Условные обозначения:

Государственный регистратор		ФГИС ЕГРН
полное наименование должности	подпись	инициалы, фамилия

М.П.

Сведения о характерных точках границы части (частей) земельного участка
Учетный номер части: 1

Выписка из Единого государственного реестра недвижимости об объекте недвижимости
Сведения о частях земельного участка

Земельный участок				
(вид объекта недвижимости)				
Лист № ____ Раздела 4.2		Всего листов раздела 4.2 : ____		Всего разделов: ____
Всего листов выписки: ____				
02.09.2020 № 99/2020/345856922				
Кадастровый номер:			47:23:0208002:143	
Сведения о характерных точках границы части (частей) земельного участка				
Учетный номер части: 1				
Система координат: МСК 47 зона 2				
Зона №				
Номер точки	Координаты, м		Описание закрепления на местности	Средняя квадратическая погрешность определения координат характерных точек границы части земельного участка, м
	X	Y		
1	2	3	4	5
1	395007.55	2197231.91	данные отсутствуют	0.1
1	395007.55	2197231.91	данные отсутствуют	0.1
2	395003.34	2197233.15	данные отсутствуют	0.1
3	395000.75	2197235.7	данные отсутствуют	0.1
29	394994.16	2197239.99	данные отсутствуют	0.1
30	394992.38	2197231.84	данные отсутствуют	0.1
31	394988.42	2197226.11	данные отсутствуют	0.1
32	394994.22	2197240.36	данные отсутствуют	данные отсутствуют
33	395000.55	2197236.7	данные отсутствуют	данные отсутствуют

Государственный регистратор		ФГИС ЕГРН
полное наименование должности	подпись	инициалы, фамилия

М.П.

Выписка из Единого государственного реестра недвижимости об объекте недвижимости

Сведения о характеристиках объекта недвижимости

На основании запроса от 01.09.2020 г., поступившего на рассмотрение 01.09.2020 г., сообщаем, что согласно записям Единого государственного реестра недвижимости:

Земельный участок			
(вид объекта недвижимости)			
Лист № ____ Раздела 1	Всего листов раздела 1 : ____	Всего разделов: ____	Всего листов выписки: ____
01.09.2020 № 99/2020/345646897			
Кадастровый номер:		47:23:0209001:360	

Номер кадастрового квартала:	47:23:0209001
Дата присвоения кадастрового номера:	06.05.2020
Ранее присвоенный государственный учетный номер:	данные отсутствуют
Адрес:	Российская Федерация, Ленинградская область, Гатчинский муниципальный район, Пудостьское сельское поселение
Площадь:	72 +/- 3 кв. м
Кадастровая стоимость, руб.:	данные отсутствуют
Кадастровые номера расположенных в пределах земельного участка объектов недвижимости:	данные отсутствуют
Кадастровые номера объектов недвижимости, из которых образован объект недвижимости:	данные отсутствуют
Кадастровые номера образованных объектов недвижимости:	данные отсутствуют
Сведения о включении объекта недвижимости в состав предприятия как имущественного комплекса:	

Государственный регистратор		ФГИС ЕГРН
полное наименование должности	подпись	инициалы, фамилия

М.П.

Выписка из Единого государственного реестра недвижимости об объекте недвижимости

Сведения о характеристиках объекта недвижимости

Земельный участок			
(вид объекта недвижимости)			
Лист № ____ Раздела 1	Всего листов раздела 1 : ____	Всего разделов: ____	Всего листов выписки: ____
01.09.2020 № 99/2020/345646897			
Кадастровый номер:		47:23:0209001:360	

Категория земель:	Категория не установлена
Виды разрешенного использования:	трубопроводный транспорт
Сведения о кадастровом инженерере:	Валиева Изольда Расульевна №47-16-0922, ООО "ЭкспертГаз"
Сведения о лесах, водных объектах и об иных природных объектах, расположенных в пределах земельного участка:	данные отсутствуют
Сведения о том, что земельный участок полностью или частично расположен в границах зоны с особыми условиями использования территории или территории объекта культурного наследия	данные отсутствуют
Сведения о том, что земельный участок расположен в границах особой экономической зоны, территории опережающего социально-экономического развития, зоны территориального развития в Российской Федерации, игровой зоны:	данные отсутствуют
Сведения о том, что земельный участок расположен в границах особо охраняемой природной территории, охотничьих угодий, лесничеств, лесопарков:	данные отсутствуют
Сведения о результатах проведения государственного земельного надзора:	данные отсутствуют
Сведения о расположении земельного участка в границах	данные отсутствуют

территории, в отношении которой утвержден проект межевания территории:	
--	--

Государственный регистратор		ФГИС ЕГРН
полное наименование должности	подпись	инициалы, фамилия

М.П.

Раздел 1

Выписка из Единого государственного реестра недвижимости об объекте недвижимости

Сведения о характеристиках объекта недвижимости

Земельный участок			
(вид объекта недвижимости)			
Лист № _____	Раздела 1	Всего листов раздела 1 : _____	Всего разделов: _____
Всего листов выписки: _____			
01.09.2020 № 99/2020/345646897			
Кадастровый номер:		47:23:0209001:360	

Условный номер земельного участка:	данные отсутствуют
Сведения о принятии акта и (или) заключении договора, предусматривающих предоставление в соответствии с земельным законодательством исполнительным органом государственной власти или органом местного самоуправления находящегося в государственной или муниципальной собственности земельного участка для строительства наемного дома социального использования или наемного дома коммерческого использования:	данные отсутствуют
Сведения о том, что земельный участок или земельные участки образованы на основании решения об изъятии земельного участка и (или) расположенного на нем объекта недвижимости для государственных или муниципальных нужд:	данные отсутствуют
Сведения о том, что земельный участок образован из земель или земельного участка, государственная собственность на которые не разграничена:	данные отсутствуют
Сведения о наличии земельного спора о местоположении границ земельных участков:	данные отсутствуют
Статус записи об объекте недвижимости:	Сведения об объекте недвижимости имеют статус "актуальные"
Особые отметки:	Сведения необходимые для заполнения раздела 2 отсутствуют. Сведения необходимые для заполнения раздела 4 отсутствуют.
Получатель выписки:	Лисенкова Анастасия Сергеевна

Государственный регистратор		ФГИС ЕГРН
полное наименование должности	подпись	инициалы, фамилия

М.П.

Выписка из Единого государственного реестра недвижимости об объекте недвижимости
Описание местоположения земельного участка

Земельный участок			
(вид объекта недвижимости)			
Лист № ____ Раздела 3	Всего листов раздела 3 : ____	Всего разделов: ____	Всего листов выписки: ____
01.09.2020 № 99/2020/345646897			
Кадастровый номер:		47:23:0209001:360	

План (чертеж, схема) земельного участка			
Масштаб 1: данные отсутствуют	Условные обозначения:		

Государственный регистратор		ФГИС ЕГРН
полное наименование должности	подпись	инициалы, фамилия

М.П.

Выписка из Единого государственного реестра недвижимости об объекте недвижимости
Описание местоположения земельного участка

Земельный участок			
(вид объекта недвижимости)			
Лист № ____	Раздела 3.2	Всего листов раздела 3.2 : ____	Всего разделов: ____
01.09.2020 № 99/2020/345646897		Всего листов выписки: ____	
Кадастровый номер:		47:23:0209001:360	

Сведения о характерных точках границы земельного участка				
Система координат				
Зона №				
Номер точки	Координаты		Описание закрепления на местности	Средняя квадратическая погрешность определения координат характерных точек границ земельного участка, м
	X	Y		
1	2	3	4	5
1	394613.29	2195153.96	-	0.1
2	394605.63	2195158.67	-	0.1
3	394601.44	2195151.85	-	0.1
4	394609.11	2195147.14	-	0.1

Государственный регистратор		ФГИС ЕГРН
полное наименование должности	подпись	инициалы, фамилия

М.П.

Выписка из Единого государственного реестра недвижимости об объекте недвижимости

Сведения о характеристиках объекта недвижимости

На основании запроса от 02.09.2020 г., поступившего на рассмотрение 02.09.2020 г., сообщаем, что согласно записям Единого государственного реестра недвижимости:

Земельный участок			
(вид объекта недвижимости)			
Лист № ____ Раздела 1	Всего листов раздела 1 : ____	Всего разделов: ____	Всего листов выписки: ____
02.09.2020.№ 99/2020/345829990			
Кадастровый номер:		47:23:0209002:104	

Номер кадастрового квартала:	47:23:0209002
Дата присвоения кадастрового номера:	22.12.2011
Ранее присвоенный государственный учетный номер:	данные отсутствуют
Адрес:	Ленинградская область, Гатчинский район, д. Черново, д.21
Площадь:	2105 +/- 15 кв. м
Кадастровая стоимость, руб.:	959564.25
Кадастровые номера расположенных в пределах земельного участка объектов недвижимости:	данные отсутствуют
Кадастровые номера объектов недвижимости, из которых образован объект недвижимости:	47:23:0209002:53
Кадастровые номера образованных объектов недвижимости:	данные отсутствуют
Сведения о включении объекта недвижимости в состав предприятия как имущественного комплекса:	

Государственный регистратор		ФГИС ЕГРН
полное наименование должности	подпись	инициалы, фамилия

М.П.

Выписка из Единого государственного реестра недвижимости об объекте недвижимости

Сведения о характеристиках объекта недвижимости

Земельный участок			
(вид объекта недвижимости)			
Лист № ____ Раздела 1	Всего листов раздела 1 : ____	Всего разделов: ____	Всего листов выписки: ____
02.09.2020.№ 99/2020/345829990			
Кадастровый номер:		47:23:0209002:104	

Категория земель:	Земли населённых пунктов
Виды разрешенного использования:	для ведения личного подсобного хозяйства
Сведения о кадастровом инженере:	Деминенко Наталия Леонидовна №, ООО "ГРПЗП"
Сведения о лесах, водных объектах и об иных природных объектах, расположенных в пределах земельного участка:	данные отсутствуют
Сведения о том, что земельный участок полностью или частично расположен в границах зоны с особыми условиями использования территории или территории объекта культурного наследия	данные отсутствуют
Сведения о том, что земельный участок расположен в границах особой экономической зоны, территории опережающего социально-экономического развития, зоны территориального развития в Российской Федерации, игровой зоны:	данные отсутствуют
Сведения о том, что земельный участок расположен в границах особо охраняемой природной территории, охотничьих угодий, лесничеств, лесопарков:	данные отсутствуют
Сведения о результатах проведения государственного земельного надзора:	данные отсутствуют
Сведения о расположении земельного участка в границах территории, в отношении которой утвержден проект	данные отсутствуют

межевания территории:	
-----------------------	--

Государственный регистратор		ФГИС ЕГРН
полное наименование должности	подпись	инициалы, фамилия

М.П.

Раздел 1

Выписка из Единого государственного реестра недвижимости об объекте недвижимости

Сведения о характеристиках объекта недвижимости

Земельный участок			
(вид объекта недвижимости)			
Лист № __ Раздела 1	Всего листов раздела 1 : __	Всего разделов: __	Всего листов выписки: __
02.09.2020 № 99/2020/345829990			
Кадастровый номер:		47:23:0209002:104	

Условный номер земельного участка:	данные отсутствуют
Сведения о принятии акта и (или) заключении договора, предусматривающих предоставление в соответствии с земельным законодательством исполнительным органом государственной власти или органом местного самоуправления находящегося в государственной или муниципальной собственности земельного участка для строительства наемного дома социального использования или наемного дома коммерческого использования:	данные отсутствуют
Сведения о том, что земельный участок или земельные участки образованы на основании решения об изъятии земельного участка и (или) расположенного на нем объекта недвижимости для государственных или муниципальных нужд:	данные отсутствуют
Сведения о том, что земельный участок образован из земель или земельного участка, государственная собственность на которые не разграничена:	данные отсутствуют
Сведения о наличии земельного спора о местоположении границ земельных участков:	данные отсутствуют
Статус записи об объекте недвижимости:	Сведения об объекте недвижимости имеют статус "актуальные"
Особые отметки:	
Получатель выписки:	Лисенкова Анастасия Сергеевна

Государственный регистратор		ФГИС ЕГРН
полное наименование должности	подпись	инициалы, фамилия

М.П.

Выписка из Единого государственного реестра недвижимости об объекте недвижимости
Сведения о зарегистрированных правах

Земельный участок			
<small>(вид объекта недвижимости)</small>			
Лист № ____ Раздела 2	Всего листов раздела 2 : ____	Всего разделов: ____	Всего листов выписки: ____
02.09.2020 № 99/2020/345829990			
Кадастровый номер:		47:23:0209002:104	
1.	Правообладатель (правообладатели):	1.1.	Беляев Владимир Иванович
2.	Вид, номер и дата государственной регистрации права:	2.1.	Собственность, № 47:23:0209002:104-47/017/2017-3 от 18.07.2017
3.	Ограничение прав и обременение объекта недвижимости:	не зарегистрировано	
4.	Договоры участия в долевом строительстве:	данные отсутствуют	
5.	Заявленные в судебном порядке права требования:	данные отсутствуют	
6.	Сведения о возражении в отношении зарегистрированного права:	данные отсутствуют	
7.	Сведения о наличии решения об изъятии объекта недвижимости для государственных и муниципальных нужд:	данные отсутствуют	
8.	Сведения о невозможности государственной регистрации без личного участия правообладателя или его законного представителя:		
9.	Правопритязания и сведения о наличии поступивших, но не рассмотренных заявлений о проведении государственной регистрации права (перехода, прекращения права), ограничения права или обременения объекта недвижимости, сделки в отношении объекта недвижимости:	данные отсутствуют	
10.	Сведения об осуществлении государственной регистрации сделки, права, ограничения права без необходимого в силу закона согласия третьего лица, органа:	данные отсутствуют	
11.	Сведения о невозможности государственной регистрации перехода, прекращения, ограничения права на земельный участок из земель сельскохозяйственного назначения:		

Государственный регистратор		ФГИС ЕГРН
полное наименование должности	подпись	инициалы, фамилия

М.П.

Выписка из Единого государственного реестра недвижимости об объекте недвижимости
Описание местоположения земельного участка

Земельный участок			
(вид объекта недвижимости)			
Лист № ____ Раздела 3	Всего листов раздела 3 : ____	Всего разделов: ____	Всего листов выписки: ____
02.09.2020 № 99/2020/345829990			
Кадастровый номер:		47:23:0209002:104	

План (чертеж, схема) земельного участка			
Масштаб 1: данные отсутствуют	Условные обозначения:		

Государственный регистратор		ФГИС ЕГРН
полное наименование должности	подпись	инициалы, фамилия

М.П.

Выписка из Единого государственного реестра недвижимости об объекте недвижимости
Описание местоположения земельного участка

Земельный участок			
<small>(вид объекта недвижимости)</small>			
Лист № ____ Раздела 3.1	Всего листов раздела 3.1 : ____	Всего разделов: ____	Всего листов выписки: ____
02.09.2020 № 99/2020/345829990			
Кадастровый номер:		47:23:0209002:104	

Описание местоположения границ земельного участка							
Номер п/п	Номер точки		Дирекционный угол	Горизонтальное проложение, м	Описание закрепления на местности	Кадастровые номера смежных участков	Сведения об адресах правообладателей смежных земельных участков
	начальная	конечная					
1	2	3	4	5	6	7	8
1	1	1	данные отсутствуют	данные отсутствуют	данные отсутствуют	данные отсутствуют	данные отсутствуют

Государственный регистратор		ФГИС ЕГРН
полное наименование должности	подпись	инициалы, фамилия

М.П.

Выписка из Единого государственного реестра недвижимости об объекте недвижимости
Сведения о частях земельного участка

Земельный участок			
(вид объекта недвижимости)			
Лист № ____ Раздела 4	Всего листов раздела 4 : ____	Всего разделов: ____	Всего листов выписки: ____
02.09.2020 № 99/2020/345829990			
Кадастровый номер:		47:23:0209002:104	

План (чертеж, схема) части земельного участка	Учетный номер части: 47:23:0209002:104/1
Масштаб 1: данные отсутствуют	Условные обозначения:

Государственный регистратор		ФГИС ЕГРН
полное наименование должности	подпись	инициалы, фамилия

М.П.

Выписка из Единого государственного реестра недвижимости об объекте недвижимости
Сведения о частях земельного участка

Земельный участок			
(вид объекта недвижимости)			
Лист № ____ Раздела 4	Всего листов раздела 4 : ____	Всего разделов: ____	Всего листов выписки: ____
02.09.2020 № 99/2020/345829990			
Кадастровый номер:		47:23:0209002:104	

План (чертеж, схема) части земельного участка	Учетный номер части: 47:23:0209002:104/2
Масштаб 1: данные отсутствуют	Условные обозначения:

Государственный регистратор		ФГИС ЕГРН
полное наименование должности	подпись	инициалы, фамилия

М.П.

Выписка из Единого государственного реестра недвижимости об объекте недвижимости
Сведения о частях земельного участка

Земельный участок			
(вид объекта недвижимости)			
Лист № ____ Раздела 4	Всего листов раздела 4 : ____	Всего разделов: ____	Всего листов выписки: ____
02.09.2020 № 99/2020/345829990			
Кадастровый номер:		47:23:0209002:104	

План (чертеж, схема) части земельного участка		Учетный номер части: 47:23:0209002:104/3	
Масштаб 1: данные отсутствуют	Условные обозначения:		

Государственный регистратор		ФГИС ЕГРН
полное наименование должности	подпись	инициалы, фамилия

М.П.

Раздел 4

Выписка из Единого государственного реестра недвижимости об объекте недвижимости
Сведения о частях земельного участка

Земельный участок			
(вид объекта недвижимости)			
Лист № ____ Раздела 4	Всего листов раздела 4 : ____	Всего разделов: ____	Всего листов выписки: ____
02.09.2020 № 99/2020/345829990			
Кадастровый номер:		47:23:0209002:104	

План (чертеж, схема) части земельного участка		Учетный номер части: 47:23:0209002:104/4	
Масштаб 1: данные отсутствуют	Условные обозначения:		

Государственный регистратор		ФГИС ЕГРН
полное наименование должности	подпись	инициалы, фамилия

М.П.

Выписка из Единого государственного реестра недвижимости об объекте недвижимости
Сведения о частях земельного участка

Земельный участок			
<small>(вид объекта недвижимости)</small>			
Лист № ____ Раздела 4.1	Всего листов раздела 4.1 : ____	Всего разделов: ____	Всего листов выписки: ____
02.09.2020 № 99/2020/345829990			
Кадастровый номер:		47:23:0209002:104	

Учетный номер части	Площадь (м ²)	Содержание ограничения в использовании или ограничения права на объект недвижимости или обременения объекта недвижимости
1	2	3
1	14	Иные ограничения (обременения) прав, Временные. Дата истечения срока действия временного характера - 23.12.2016
2	18	Иные ограничения (обременения) прав, Временные. Дата истечения срока действия временного характера - 23.12.2016
3	237	Иные ограничения (обременения) прав, Временные. Дата истечения срока действия временного характера - 23.12.2016
4	108	Иные ограничения (обременения) прав, Временные. Дата истечения срока действия временного характера - 23.12.2016

Государственный регистратор		ФГИС ЕГРН
полное наименование должности	подпись	инициалы, фамилия

М.П.

Сведения о характерных точках границы части (частей) земельного участка				
Учетный номер части: 1				
Система координат: МСК 47 зона 2				
Зона №				
Номер точки	Координаты, м		Описание закрепления на местности	Средняя квадратическая погрешность определения координат характерных точек границы части земельного участка, м
	X	Y		
1	2	3	4	5
3	393929.81	2195188.02	данные отсутствуют	0.12
13	393934.43	2195183.38	данные отсутствуют	0.12
13	393934.43	2195183.38	данные отсутствуют	0.12
14	393935.37	2195185.41	данные отсутствуют	0.12
15	393928.87	2195185.99	данные отсутствуют	0.12

Государственный регистратор		ФГИС ЕГРН
полное наименование должности	подпись	инициалы, фамилия

М.П.

Сведения о характерных точках границы части (частей) земельного участка

Выписка из Единого государственного реестра недвижимости об объекте недвижимости
Сведения о частях земельного участка

Земельный участок			
<small>(вид объекта недвижимости)</small>			
Лист № ____ Раздела 4.2	Всего листов раздела 4.2 : ____	Всего разделов: ____	Всего листов выписки: ____
02.09.2020 № 99/2020/345829990			
Кадастровый номер:		47:23:0209002:104	

Сведения о характерных точках границы части (частей) земельного участка				
Учетный номер части: 2				
Система координат: МСК 47 зона 2 Зона №				
Номер точки	Координаты, м		Описание закрепления на местности	Средняя квадратическая погрешность определения координат характерных точек границы части земельного участка, м
	X	Y		
1	2	3	4	5
16	393898.11	2195180.91	данные отсутствуют	0.12
16	393898.11	2195180.91	данные отсутствуют	0.12
17	393899.12	2195183.88	данные отсутствуют	0.12
18	393893.56	2195185.91	данные отсутствуют	0.12
19	393892.54	2195183.09	данные отсутствуют	0.12

Государственный регистратор		ФГИС ЕГРН
полное наименование должности	подпись	инициалы, фамилия

М.П.

Сведения о характерных точках границы части (частей) земельного участка				
Учетный номер части: 3				
Система координат: МСК 47 зона 2 Зона №				
Номер точки	Координаты, м		Описание закрепления на местности	Средняя квадратическая погрешность определения координат характерных точек границы части земельного участка, м
	X	Y		
1	2	3	4	5
6	393916.01	2195194.53	данные отсутствуют	0.12
7	393904.38	2195200.96	данные отсутствуют	0.12
16	393898.11	2195180.91	данные отсутствуют	0.12
17	393899.12	2195183.88	данные отсутствуют	0.12
20	393897.52	2195166.2	данные отсутствуют	0.12
20	393897.52	2195166.2	данные отсутствуют	0.12
21	393900.23	2195172.23	данные отсутствуют	0.12
22	393898.79	2195172.9	данные отсутствуют	0.12
23	393903.91	2195184.19	данные отсутствуют	0.12
24	393905.52	2195183.46	данные отсутствуют	0.12
25	393906.33	2195185.25	данные отсутствуют	0.12
26	393904.7	2195185.99	данные отсутствуют	0.12
27	393906.3	2195189.49	данные отсутствуют	0.12
28	393909.68	2195188	данные отсутствуют	0.12
29	393913.44	2195190.01	данные отсутствуют	0.12
30	393901.17	2195192.17	данные отсутствуют	0.12

Государственный регистратор		ФГИС ЕГРН
-----------------------------	--	-----------

Выписка из Единого государственного реестра недвижимости об объекте недвижимости
Сведения о частях земельного участка

Земельный участок				
(вид объекта недвижимости)				
Лист № ____ Раздела 4.2		Всего листов раздела 4.2 : ____		Всего разделов: ____
02.09.2020 № 99/2020/345829990				
Кадастровый номер:			47:23:0209002:104	
Сведения о характерных точках границы части (частей) земельного участка				
Учетный номер части: 3				
Система координат: МСК 47 зона 2				
Зона №				
Номер точки	Координаты, м		Описание закрепления на местности	Средняя квадратическая погрешность определения координат характерных точек границы части земельного участка, м
	X	Y		
1	2	3	4	5
6	393916.01	2195194.53	данные отсутствуют	0.12
7	393904.38	2195200.96	данные отсутствуют	0.12
16	393898.11	2195180.91	данные отсутствуют	0.12
17	393899.12	2195183.88	данные отсутствуют	0.12
20	393897.52	2195166.2	данные отсутствуют	0.12
20	393897.52	2195166.2	данные отсутствуют	0.12
21	393900.23	2195172.23	данные отсутствуют	0.12
22	393898.79	2195172.9	данные отсутствуют	0.12
23	393903.91	2195184.19	данные отсутствуют	0.12
24	393905.52	2195183.46	данные отсутствуют	0.12
25	393906.33	2195185.25	данные отсутствуют	0.12
26	393904.7	2195185.99	данные отсутствуют	0.12
27	393906.3	2195189.49	данные отсутствуют	0.12
28	393909.68	2195188	данные отсутствуют	0.12
29	393913.44	2195190.01	данные отсутствуют	0.12
30	393901.17	2195192.17	данные отсутствуют	0.12
Государственный регистратор			ФГИС ЕГРН	
полное наименование должности			подпись	
			инициалы, фамилия	

М.П.

Выписка из Единого государственного реестра недвижимости об объекте недвижимости
Сведения о частях земельного участка

Земельный участок				
(вид объекта недвижимости)				
Лист № ____ Раздела 4.2		Всего листов раздела 4.2 : ____		Всего разделов: ____
02.09.2020 № 99/2020/345829990				
Кадастровый номер:			47:23:0209002:104	
Номер точки	Координаты, м		Описание закрепления на местности	Средняя квадратическая погрешность определения координат характерных точек границы части земельного участка, м
	X	Y		
1	2	3	4	5
31	393902.04	2195191.86	данные отсутствуют	0.12
32	393896.58	2195181.5	данные отсутствуют	0.12
33	393895.96	2195179.94	данные отсутствуют	0.12
34	393894.55	2195176.99	данные отсутствуют	0.12
35	393896.12	2195176.24	данные отсутствуют	0.12
36	393892.13	2195167.88	данные отсутствуют	0.12
37	393895.77	2195166.24	данные отсутствуют	0.12
38	393896.06	2195166.87	данные отсутствуют	0.12
Государственный регистратор			ФГИС ЕГРН	
полное наименование должности			подпись	
			инициалы, фамилия	

Сведения о характерных точках границы части (частей) земельного участка				
Учетный номер части: 4				
Система координат: МСК 47 зона 2				
Зона №				
Номер точки	Координаты, м		Описание закрепления на местности	Средняя квадратическая погрешность определения координат характерных точек границы части земельного участка, м
	X	Y		
1	2	3	4	5
19	393892.54	2195183.09	данные отсутствуют	0.12
19	393892.54	2195183.09	данные отсутствуют	0.12
39	393895.77	2195191.98	данные отсутствуют	0.12
40	393894.69	2195192.37	данные отсутствуют	0.12
41	393895.36	2195194.2	данные отсутствуют	0.12
42	393890.99	2195195.81	данные отсутствуют	0.12
43	393890.34	2195194.05	данные отсутствуют	0.12
44	393884.62	2195196.13	данные отсутствуют	0.12
45	393882.22	2195189.55	данные отсутствуют	0.12
46	393887.8	2195187.51	данные отсутствуют	0.12
47	393886.88	2195184.99	данные отсутствуют	0.12
48	393891.02	2195183.34	данные отсутствуют	0.12
49	393891.13	2195183.65	данные отсутствуют	0.12

Государственный регистратор		ФГИС ЕГРН
полное наименование должности	подпись	инициалы, фамилия

Выписка из Единого государственного реестра недвижимости об объекте недвижимости
Сведения о частях земельного участка

Земельный участок				
<small>(вид объекта недвижимости)</small>				
Лист № ____ Раздела 4.2		Всего листов раздела 4.2 : ____		Всего разделов: ____
Всего листов выписки: ____				
02.09.2020 № 99/2020/345829990				
Кадастровый номер:			47:23:0209002:104	
Сведения о характерных точках границы части (частей) земельного участка				
Учетный номер части: 4				
Система координат: МСК 47 зона 2				
Зона №				
Номер точки	Координаты, м		Описание закрепления на местности	Средняя квадратическая погрешность определения координат характерных точек границы части земельного участка, м
	X	Y		
1	2	3	4	5
19	393892.54	2195183.09	данные отсутствуют	0.12
19	393892.54	2195183.09	данные отсутствуют	0.12
39	393895.77	2195191.98	данные отсутствуют	0.12
40	393894.69	2195192.37	данные отсутствуют	0.12
41	393895.36	2195194.2	данные отсутствуют	0.12
42	393890.99	2195195.81	данные отсутствуют	0.12
43	393890.34	2195194.05	данные отсутствуют	0.12
44	393884.62	2195196.13	данные отсутствуют	0.12
45	393882.22	2195189.55	данные отсутствуют	0.12
46	393887.8	2195187.51	данные отсутствуют	0.12
47	393886.88	2195184.99	данные отсутствуют	0.12
48	393891.02	2195183.34	данные отсутствуют	0.12
49	393891.13	2195183.65	данные отсутствуют	0.12

Государственный регистратор		ФГИС ЕГРН
полное наименование должности	подпись	инициалы, фамилия

М.П.

Выписка из Единого государственного реестра недвижимости об объекте недвижимости

Сведения о характеристиках объекта недвижимости

На основании запроса от 02.09.2020 г., поступившего на рассмотрение 02.09.2020 г., сообщаем, что согласно записям Единого государственного реестра недвижимости:

Земельный участок			
(вид объекта недвижимости)			
Лист № ____ Раздела 1	Всего листов раздела 1 : ____	Всего разделов: ____	Всего листов выписки: ____
02.09.2020 № 99/2020/345831134			
Кадастровый номер:		47:23:0209002:107	

Номер кадастрового квартала:	47:23:0209002
Дата присвоения кадастрового номера:	12.03.2012
Ранее присвоенный государственный учетный номер:	данные отсутствуют
Адрес:	Ленинградская область, Гатчинский муниципальный район, Пудостьское сельское поселение, дер. Черново, д.21-а
Площадь:	2095 +/- 21 кв. м
Кадастровая стоимость, руб.:	955005.75
Кадастровые номера расположенных в пределах земельного участка объектов недвижимости:	47:23:0209002:128
Кадастровые номера объектов недвижимости, из которых образован объект недвижимости:	47:23:0209002:105, 47:23:0209002:81
Кадастровые номера образованных объектов недвижимости:	данные отсутствуют
Сведения о включении объекта недвижимости в состав предприятия как имущественного комплекса:	

Государственный регистратор		ФГИС ЕГРН
полное наименование должности	подпись	инициалы, фамилия

М.П.

Выписка из Единого государственного реестра недвижимости об объекте недвижимости

Сведения о характеристиках объекта недвижимости

Земельный участок			
(вид объекта недвижимости)			
Лист № ____ Раздела 1	Всего листов раздела 1 : ____	Всего разделов: ____	Всего листов выписки: ____
02.09.2020 № 99/2020/345831134			
Кадастровый номер:		47:23:0209002:107	

Категория земель:	Земли населённых пунктов
Виды разрешенного использования:	для ведения личного подсобного хозяйства
Сведения о кадастровом инженерере:	данные отсутствуют
Сведения о лесах, водных объектах и об иных природных объектах, расположенных в пределах земельного участка:	данные отсутствуют
Сведения о том, что земельный участок полностью или частично расположен в границах зоны с особыми условиями использования территории или территории объекта культурного наследия	данные отсутствуют
Сведения о том, что земельный участок расположен в границах особой экономической зоны, территории опережающего социально-экономического развития, зоны территориального развития в Российской Федерации, игровой зоны:	данные отсутствуют
Сведения о том, что земельный участок расположен в границах особо охраняемой природной территории, охотничьих угодий, лесопарков:	данные отсутствуют
Сведения о результатах проведения государственного земельного надзора:	данные отсутствуют
Сведения о расположении земельного участка в границах	данные отсутствуют

территории, в отношении которой утвержден проект межевания территории:	
--	--

Государственный регистратор		ФГИС ЕГРН
полное наименование должности	подпись	инициалы, фамилия

М.П.

Раздел 1

Выписка из Единого государственного реестра недвижимости об объекте недвижимости

Сведения о характеристиках объекта недвижимости

Земельный участок			
(вид объекта недвижимости)			
Лист № _____	Раздела 1	Всего листов раздела 1 : _____	Всего разделов: _____
02.09.2020 № 99/2020/345831134		Всего листов выписки: _____	
Кадастровый номер:		47:23:0209002:107	

Условный номер земельного участка:	данные отсутствуют
Сведения о принятии акта и (или) заключении договора, предусматривающих предоставление в соответствии с земельным законодательством исполнительным органом государственной власти или органом местного самоуправления находящегося в государственной или муниципальной собственности земельного участка для строительства наемного дома социального использования или наемного дома коммерческого использования:	данные отсутствуют
Сведения о том, что земельный участок или земельные участки образованы на основании решения об изъятии земельного участка и (или) расположенного на нем объекта недвижимости для государственных или муниципальных нужд:	данные отсутствуют
Сведения о том, что земельный участок образован из земель или земельного участка, государственная собственность на которые не разграничена:	данные отсутствуют
Сведения о наличии земельного спора о местоположении границ земельных участков:	данные отсутствуют
Статус записи об объекте недвижимости:	Сведения об объекте недвижимости имеют статус "актуальные"
Особые отметки:	Сведения необходимые для заполнения раздела 3.1 отсутствуют.
Получатель выписки:	Лисенкова Анастасия Сергеевна

Государственный регистратор		ФГИС ЕГРН
полное наименование должности	подпись	инициалы, фамилия

М.П.

Выписка из Единого государственного реестра недвижимости об объекте недвижимости
Сведения о зарегистрированных правах

Земельный участок			
<small>(вид объекта недвижимости)</small>			
Лист № ____	Раздела 2	Всего листов раздела 2 : ____	Всего разделов: ____
02.09.2020 № 99/2020/345831134		Всего листов выписки: ____	
Кадастровый номер:		47:23:0209002:107	
1.	Правообладатель (правообладатели):	1.1.	Беляева Елена Владимировна
2.	Вид, номер и дата государственной регистрации права:	2.1.	Собственность, № 47-47-17/100/2013-168 от 02.09.2013
3.	Ограничение прав и обременение объекта недвижимости:	не зарегистрировано	
4.	Договоры участия в долевом строительстве:	данные отсутствуют	
5.	Заявленные в судебном порядке права требования:	данные отсутствуют	
6.	Сведения о возражении в отношении зарегистрированного права:	данные отсутствуют	
7.	Сведения о наличии решения об изъятии объекта недвижимости для государственных и муниципальных нужд:	данные отсутствуют	
8.	Сведения о невозможности государственной регистрации без личного участия правообладателя или его законного представителя:		
9.	Правопритязания и сведения о наличии поступивших, но не рассмотренных заявлений о проведении государственной регистрации права (перехода, прекращения права), ограничения права или обременения объекта недвижимости, сделки в отношении объекта недвижимости:	данные отсутствуют	
10.	Сведения об осуществлении государственной регистрации сделки, права, ограничения права без необходимого в силу закона согласия третьего лица, органа:	данные отсутствуют	
11.	Сведения о невозможности государственной регистрации перехода, прекращения, ограничения права на земельный участок из земель сельскохозяйственного назначения:		

Государственный регистратор		ФГИС ЕГРН
полное наименование должности	подпись	инициалы, фамилия

М.П.

Выписка из Единого государственного реестра недвижимости об объекте недвижимости
Описание местоположения земельного участка

Земельный участок			
(вид объекта недвижимости)			
Лист № ____ Раздела 3	Всего листов раздела 3 : ____	Всего разделов: ____	Всего листов выписки: ____
02.09.2020 № 99/2020/345831134			
Кадастровый номер:		47:23:0209002:107	

План (чертеж, схема) земельного участка			
Масштаб 1: данные отсутствуют	Условные обозначения:		

Государственный регистратор		ФГИС ЕГРН
полное наименование должности	подпись	инициалы, фамилия

М.П.

Выписка из Единого государственного реестра недвижимости об объекте недвижимости
Описание местоположения земельного участка

Земельный участок			
<small>(вид объекта недвижимости)</small>			
Лист № ____	Раздела 3.2	Всего листов раздела 3.2 : ____	Всего разделов: ____
02.09.2020 № 99/2020/345831134		Всего листов выписки: ____	
Кадастровый номер:		47:23:0209002:107	

Сведения о характерных точках границы земельного участка				
Система координат				
Зона №				
Номер точки	Координаты		Описание закрепления на местности	Средняя квадратическая погрешность определения координат характерных точек границ земельного участка, м
	X	Y		
1	2	3	4	5
1	393864.12	2195093.5	данные отсутствуют	данные отсутствуют
2	393885.45	2195147.18	данные отсутствуют	данные отсутствуют
3	393893.08	2195163.94	данные отсутствуют	данные отсутствуют
4	393867.39	2195175.03	данные отсутствуют	данные отсутствуют
5	393860.91	2195158.74	данные отсутствуют	данные отсутствуют
6	393838.6	2195102.66	данные отсутствуют	данные отсутствуют

Государственный регистратор		ФГИС ЕГРН
полное наименование должности	подпись	инициалы, фамилия

М.П.

Выписка из Единого государственного реестра недвижимости об объекте недвижимости
Сведения о частях земельного участка

Земельный участок			
<small>(вид объекта недвижимости)</small>			
Лист № ____ Раздела 4.1	Всего листов раздела 4.1 : ____	Всего разделов: ____	Всего листов выписки: ____
02.09.2020 № 99/2020/345831134			
Кадастровый номер:		47:23:0209002:107	

Учетный номер части	Площадь (м ²)	Содержание ограничения в использовании или ограничения права на объект недвижимости или обременения объекта недвижимости
1	2	3
1	123	Иные ограничения (обременения) прав, Временные. Дата истечения срока действия временного характера - 13.03.2017

Государственный регистратор		ФГИС ЕГРН
полное наименование должности	подпись	инициалы, фамилия

М.П.

Сведения о характерных точках границы части (частей) земельного участка				
Учетный номер части: 1				
Система координат: МСК 47 зона 2				
Зона №				
Номер точки	Координаты, м		Описание закрепления на местности	Средняя квадратическая погрешность определения координат характерных точек границы части земельного участка, м
	X	Y		
1	2	3	4	5
7	393885.13	2195148.87	данные отсутствуют	данные отсутствуют
7	393885.13	2195148.87	данные отсутствуют	данные отсутствуют
8	393888.13	2195155.48	данные отсутствуют	данные отсутствуют
9	393884.44	2195157.06	данные отсутствуют	данные отсутствуют
10	393873.22	2195161.9	данные отсутствуют	данные отсутствуют
11	393870.23	2195154.82	данные отсутствуют	данные отсутствуют
12	393881.37	2195149.95	данные отсутствуют	данные отсутствуют
13	393881.57	2195150.42	данные отсутствуют	данные отсутствуют

Государственный регистратор		ФГИС ЕГРН
полное наименование должности	подпись	инициалы, фамилия

М.П.

Выписка из Единого государственного реестра недвижимости об объекте недвижимости
Сведения о частях земельного участка

Земельный участок				
<small>(вид объекта недвижимости)</small>				
Лист № ____ Раздела 4.2		Всего листов раздела 4.2 : ____		Всего разделов: ____
Всего листов выписки: ____				
02.09.2020 № 99/2020/345831134				
Кадастровый номер:			47:23:0209002:107	
Сведения о характерных точках границы части (частей) земельного участка				
Учетный номер части: 1				
Система координат: МСК 47 зона 2				
Зона №				
Номер точки	Координаты, м		Описание закрепления на местности	Средняя квадратическая погрешность определения координат характерных точек границы части земельного участка, м
	X	Y		
1	2	3	4	5
7	393885.13	2195148.87	данные отсутствуют	данные отсутствуют
7	393885.13	2195148.87	данные отсутствуют	данные отсутствуют
8	393888.13	2195155.48	данные отсутствуют	данные отсутствуют
9	393884.44	2195157.06	данные отсутствуют	данные отсутствуют
10	393873.22	2195161.9	данные отсутствуют	данные отсутствуют
11	393870.23	2195154.82	данные отсутствуют	данные отсутствуют
12	393881.37	2195149.95	данные отсутствуют	данные отсутствуют
13	393881.57	2195150.42	данные отсутствуют	данные отсутствуют
Государственный регистратор			ФГИС ЕГРН	
полное наименование должности			подпись	
			инициалы, фамилия	

М.П.

Выписка из Единого государственного реестра недвижимости об объекте недвижимости

Сведения о характеристиках объекта недвижимости

На основании запроса от 01.09.2020 г., поступившего на рассмотрение 01.09.2020 г., сообщаем, что согласно записям Единого государственного реестра недвижимости:

Земельный участок			
(вид объекта недвижимости)			
Лист № ____ Раздела 1	Всего листов раздела 1 : ____	Всего разделов: ____	Всего листов выписки: ____
01.09.2020 № 99/2020/345742552			
Кадастровый номер:		47:23:0209002:133	

Номер кадастрового квартала:	47:23:0209002
Дата присвоения кадастрового номера:	31.03.2015
Ранее присвоенный государственный учетный номер:	данные отсутствуют
Адрес:	Ленинградская область, Гатчинский муниципальный район, Пудостьское сельское поселение, дер. Черново, д. 25-в
Площадь:	1234 +/- 50 кв. м
Кадастровая стоимость, руб.:	562518.9
Кадастровые номера расположенных в пределах земельного участка объектов недвижимости:	данные отсутствуют
Кадастровые номера объектов недвижимости, из которых образован объект недвижимости:	47:23:0209002:55
Кадастровые номера образованных объектов недвижимости:	данные отсутствуют
Сведения о включении объекта недвижимости в состав предприятия как имущественного комплекса:	

Государственный регистратор		ФГИС ЕГРН
полное наименование должности	подпись	инициалы, фамилия

М.П.

Выписка из Единого государственного реестра недвижимости об объекте недвижимости

Сведения о характеристиках объекта недвижимости

Земельный участок			
(вид объекта недвижимости)			
Лист № ____ Раздела 1	Всего листов раздела 1 : ____	Всего разделов: ____	Всего листов выписки: ____
01.09.2020 № 99/2020/345742552			
Кадастровый номер:		47:23:0209002:133	

Категория земель:	Земли населённых пунктов
Виды разрешенного использования:	Для ведения личного подсобного хозяйства
Сведения о кадастровом инженеру:	Рожнова Татьяна Николаевна №47-11-0106
Сведения о лесах, водных объектах и об иных природных объектах, расположенных в пределах земельного участка:	данные отсутствуют
Сведения о том, что земельный участок полностью или частично расположен в границах зоны с особыми условиями использования территории или территории объекта культурного наследия	данные отсутствуют
Сведения о том, что земельный участок расположен в границах особой экономической зоны, территории опережающего социально-экономического развития, зоны территориального развития в Российской Федерации, игровой зоны:	данные отсутствуют
Сведения о том, что земельный участок расположен в границах особо охраняемой природной территории, охотничьих угодий, лесопарков:	данные отсутствуют
Сведения о результатах проведения государственного земельного надзора:	данные отсутствуют
Сведения о расположении земельного участка в границах	данные отсутствуют

территории, в отношении которой утвержден проект межевания территории:	
--	--

Государственный регистратор		ФГИС ЕГРН
полное наименование должности	подпись	инициалы, фамилия

М.П.

Раздел 1

Выписка из Единого государственного реестра недвижимости об объекте недвижимости

Сведения о характеристиках объекта недвижимости

Земельный участок			
(вид объекта недвижимости)			
Лист № _____	Раздела 1	Всего листов раздела 1 : _____	Всего разделов: _____
Всего листов выписки: _____			
01.09.2020 № 99/2020/345742552			
Кадастровый номер:		47:23:0209002:133	

Условный номер земельного участка:	данные отсутствуют
Сведения о принятии акта и (или) заключении договора, предусматривающих предоставление в соответствии с земельным законодательством исполнительным органом государственной власти или органом местного самоуправления находящегося в государственной или муниципальной собственности земельного участка для строительства наемного дома социального использования или наемного дома коммерческого использования:	данные отсутствуют
Сведения о том, что земельный участок или земельные участки образованы на основании решения об изъятии земельного участка и (или) расположенного на нем объекта недвижимости для государственных или муниципальных нужд:	данные отсутствуют
Сведения о том, что земельный участок образован из земель или земельного участка, государственная собственность на которые не разграничена:	данные отсутствуют
Сведения о наличии земельного спора о местоположении границ земельных участков:	данные отсутствуют
Статус записи об объекте недвижимости:	Сведения об объекте недвижимости имеют статус "актуальные"
Особые отметки:	Сведения необходимые для заполнения раздела 4 отсутствуют.
Получатель выписки:	Лисенкова Анастасия Сергеевна

Государственный регистратор		ФГИС ЕГРН
полное наименование должности	подпись	инициалы, фамилия

М.П.

Выписка из Единого государственного реестра недвижимости об объекте недвижимости
Сведения о зарегистрированных правах

Земельный участок			
<small>(вид объекта недвижимости)</small>			
Лист № ____ Раздела 2	Всего листов раздела 2 : ____	Всего разделов: ____	Всего листов выписки: ____
01.09.2020 № 99/2020/345742552			
Кадастровый номер:		47:23:0209002:133	
1.	Правообладатель (правообладатели):	1.1.	Тараканова Мария Леонтьевна
2.	Вид, номер и дата государственной регистрации права:	2.1.	Собственность, № 47-47/017-47/017/007/2016-3865/2 от 05.08.2016
3.	Ограничение прав и обременение объекта недвижимости:	не зарегистрировано	
4.	Договоры участия в долевом строительстве:	данные отсутствуют	
5.	Заявленные в судебном порядке права требования:	данные отсутствуют	
6.	Сведения о возражении в отношении зарегистрированного права:	данные отсутствуют	
7.	Сведения о наличии решения об изъятии объекта недвижимости для государственных и муниципальных нужд:	данные отсутствуют	
8.	Сведения о невозможности государственной регистрации без личного участия правообладателя или его законного представителя:		
9.	Правопритязания и сведения о наличии поступивших, но не рассмотренных заявлений о проведении государственной регистрации права (перехода, прекращения права), ограничения права или обременения объекта недвижимости, сделки в отношении объекта недвижимости:	данные отсутствуют	
10.	Сведения об осуществлении государственной регистрации сделки, права, ограничения права без необходимого в силу закона согласия третьего лица, органа:	данные отсутствуют	
11.	Сведения о невозможности государственной регистрации перехода, прекращения, ограничения права на земельный участок из земель сельскохозяйственного назначения:		

Государственный регистратор		ФГИС ЕГРН
полное наименование должности	подпись	инициалы, фамилия

М.П.

Выписка из Единого государственного реестра недвижимости об объекте недвижимости
Описание местоположения земельного участка

Земельный участок			
(вид объекта недвижимости)			
Лист № ____ Раздела 3	Всего листов раздела 3 : ____	Всего разделов: ____	Всего листов выписки: ____
01.09.2020 № 99/2020/345742552			
Кадастровый номер:		47:23:0209002:133	

План (чертеж, схема) земельного участка			
Масштаб 1: данные отсутствуют	Условные обозначения:		

Государственный регистратор		ФГИС ЕГРН
полное наименование должности	подпись	инициалы, фамилия

М.П.

Выписка из Единого государственного реестра недвижимости об объекте недвижимости
Описание местоположения земельного участка

Земельный участок			
<small>(вид объекта недвижимости)</small>			
Лист № ____ Раздела 3.1	Всего листов раздела 3.1 : ____	Всего разделов: ____	Всего листов выписки: ____
01.09.2020 № 99/2020/345742552			
Кадастровый номер:		47:23:0209002:133	

Описание местоположения границ земельного участка							
Номер п/п	Номер точки		Дирекционный угол	Горизонтальное проложение, м	Описание закрепления на местности	Кадастровые номера смежных участков	Сведения об адресах правообладателей смежных земельных участков
	начальная	конечная					
1	2	3	4	5	6	7	8
1	1	2	данные отсутствуют	данные отсутствуют	данные отсутствуют	данные отсутствуют	данные отсутствуют
2	2	3	данные отсутствуют	данные отсутствуют	данные отсутствуют	данные отсутствуют	данные отсутствуют
3	3	4	данные отсутствуют	данные отсутствуют	данные отсутствуют	данные отсутствуют	данные отсутствуют
4	4	5	данные отсутствуют	данные отсутствуют	данные отсутствуют	данные отсутствуют	данные отсутствуют
5	5	6	данные отсутствуют	данные отсутствуют	данные отсутствуют	данные отсутствуют	данные отсутствуют
6	6	7	данные отсутствуют	данные отсутствуют	данные отсутствуют	данные отсутствуют	данные отсутствуют
7	7	1	данные отсутствуют	данные отсутствуют	данные отсутствуют	данные отсутствуют	данные отсутствуют

Государственный регистратор		ФГИС ЕГРН
полное наименование должности	подпись	инициалы, фамилия

М.П.

Выписка из Единого государственного реестра недвижимости об объекте недвижимости
Описание местоположения земельного участка

Земельный участок			
<small>(вид объекта недвижимости)</small>			
Лист № ____	Раздела 3.2	Всего листов раздела 3.2 : ____	Всего разделов: ____
01.09.2020 № 99/2020/345742552		Всего листов выписки: ____	
Кадастровый номер:		47:23:0209002:133	

Сведения о характерных точках границы земельного участка				
Система координат				
Зона №				
Номер точки	Координаты		Описание закрепления на местности	Средняя квадратическая погрешность определения координат характерных точек границ земельного участка, м
	X	Y		
1	2	3	4	5
1	393960.55	2195280.26	данные отсутствуют	0.2
2	393972.69	2195302.39	данные отсутствуют	0.2
3	393930.51	2195325.12	данные отсутствуют	данные отсутствуют
4	393917.92	2195301.55	данные отсутствуют	данные отсутствуют
5	393936.42	2195292.37	данные отсутствуют	данные отсутствуют
6	393947.73	2195287.26	данные отсутствуют	данные отсутствуют
7	393954.72	2195283.28	данные отсутствуют	данные отсутствуют

Государственный регистратор		ФГИС ЕГРН
полное наименование должности	подпись	инициалы, фамилия

М.П.

Выписка из Единого государственного реестра недвижимости об объекте недвижимости

Сведения о характеристиках объекта недвижимости

На основании запроса от 01.09.2020 г., поступившего на рассмотрение 01.09.2020 г., сообщаем, что согласно записям Единого государственного реестра недвижимости:

Земельный участок			
(вид объекта недвижимости)			
Лист № ____ Раздела 1	Всего листов раздела 1 : ____	Всего разделов: ____	Всего листов выписки: ____
01.09.2020 № 99/2020/345723408			
Кадастровый номер:		47:23:0209002:136	

Номер кадастрового квартала:	47:23:0209002
Дата присвоения кадастрового номера:	13.07.2015
Ранее присвоенный государственный учетный номер:	данные отсутствуют
Адрес:	Ленинградская область, Гатчинский район, д. Черново, д. 27
Площадь:	1500 +/- 4 кв. м
Кадастровая стоимость, руб.:	683775
Кадастровые номера расположенных в пределах земельного участка объектов недвижимости:	47:23:0209001:157
Кадастровые номера объектов недвижимости, из которых образован объект недвижимости:	данные отсутствуют
Кадастровые номера образованных объектов недвижимости:	данные отсутствуют
Сведения о включении объекта недвижимости в состав предприятия как имущественного комплекса:	

Государственный регистратор		ФГИС ЕГРН
полное наименование должности	подпись	инициалы, фамилия

М.П.

Выписка из Единого государственного реестра недвижимости об объекте недвижимости

Сведения о характеристиках объекта недвижимости

Земельный участок			
(вид объекта недвижимости)			
Лист № ____ Раздела 1	Всего листов раздела 1 : ____	Всего разделов: ____	Всего листов выписки: ____
01.09.2020 № 99/2020/345723408			
Кадастровый номер:		47:23:0209002:136	

Категория земель:	Земли населённых пунктов
Виды разрешенного использования:	для ведения личного подсобного хозяйства
Сведения о кадастровом инженерере:	Воронкова Анна Юрьевна №78-11-0372
Сведения о лесах, водных объектах и об иных природных объектах, расположенных в пределах земельного участка:	данные отсутствуют
Сведения о том, что земельный участок полностью или частично расположен в границах зоны с особыми условиями использования территории или территории объекта культурного наследия	данные отсутствуют
Сведения о том, что земельный участок расположен в границах особой экономической зоны, территории опережающего социально-экономического развития, зоны территориального развития в Российской Федерации, игровой зоны:	данные отсутствуют
Сведения о том, что земельный участок расположен в границах особо охраняемой природной территории, охотничьих угодий, лесничеств, лесопарков:	данные отсутствуют
Сведения о результатах проведения государственного земельного надзора:	данные отсутствуют
Сведения о расположении земельного участка в границах территории, в отношении которой утвержден проект	данные отсутствуют

межевания территории:	
-----------------------	--

Государственный регистратор		ФГИС ЕГРН
полное наименование должности	подпись	инициалы, фамилия

М.П.

Раздел 1

Выписка из Единого государственного реестра недвижимости об объекте недвижимости

Сведения о характеристиках объекта недвижимости

Земельный участок			
(вид объекта недвижимости)			
Лист № __ Раздела 1	Всего листов раздела 1 : __	Всего разделов: __	Всего листов выписки: __
01.09.2020 № 99/2020/345723408			
Кадастровый номер:		47:23:0209002:136	

Условный номер земельного участка:	данные отсутствуют
Сведения о принятии акта и (или) заключении договора, предусматривающих предоставление в соответствии с земельным законодательством исполнительным органом государственной власти или органом местного самоуправления находящегося в государственной или муниципальной собственности земельного участка для строительства наемного дома социального использования или наемного дома коммерческого использования:	данные отсутствуют
Сведения о том, что земельный участок или земельные участки образованы на основании решения об изъятии земельного участка и (или) расположенного на нем объекта недвижимости для государственных или муниципальных нужд:	данные отсутствуют
Сведения о том, что земельный участок образован из земель или земельного участка, государственная собственность на которые не разграничена:	данные отсутствуют
Сведения о наличии земельного спора о местоположении границ земельных участков:	данные отсутствуют
Статус записи об объекте недвижимости:	Сведения об объекте недвижимости имеют статус "актуальные"
Особые отметки:	Сведения необходимые для заполнения раздела 4 отсутствуют.
Получатель выписки:	Лисенкова Анастасия Сергеевна

Государственный регистратор		ФГИС ЕГРН
полное наименование должности	подпись	инициалы, фамилия

М.П.

Выписка из Единого государственного реестра недвижимости об объекте недвижимости
Сведения о зарегистрированных правах

Земельный участок			
(вид объекта недвижимости)			
Лист № ____	Раздела 2	Всего листов раздела 2 : ____	Всего разделов: ____
01.09.2020 № 99/2020/345723408		Всего листов выписки: ____	
Кадастровый номер:		47:23:0209002:136	
1.	Правообладатель (правообладатели):	1.1.	Тере Татьяна Ивановна
2.	Вид, номер и дата государственной регистрации права:	2.1.	Долевая собственность, № 47-47/017-47/017/046/2015-247/1 от 07.08.2015, 3/5
3.	Ограничение прав и обременение объекта недвижимости:	не зарегистрировано	
4.	Договоры участия в долевом строительстве:	данные отсутствуют	
5.	Заявленные в судебном порядке права требования:	данные отсутствуют	
6.	Сведения о возражении в отношении зарегистрированного права:	данные отсутствуют	
7.	Сведения о наличии решения об изъятии объекта недвижимости для государственных и муниципальных нужд:	данные отсутствуют	
8.	Сведения о невозможности государственной регистрации без личного участия правообладателя или его законного представителя:		
9.	Правопритязания и сведения о наличии поступивших, но не рассмотренных заявлений о проведении государственной регистрации права (перехода, прекращения права), ограничения права или обременения объекта недвижимости, сделки в отношении объекта недвижимости:	данные отсутствуют	
10.	Сведения об осуществлении государственной регистрации сделки, права, ограничения права без необходимого в силу закона согласия третьего лица, органа:	данные отсутствуют	
11.	Сведения о невозможности государственной регистрации перехода, прекращения, ограничения права на земельный участок из земель сельскохозяйственного назначения:		

Государственный регистратор		ФГИС ЕГРН
полное наименование должности	подпись	инициалы, фамилия

М.П.

Выписка из Единого государственного реестра недвижимости об объекте недвижимости
Описание местоположения земельного участка

Земельный участок			
(вид объекта недвижимости)			
Лист № ____ Раздела 3	Всего листов раздела 3 : ____	Всего разделов: ____	Всего листов выписки: ____
01.09.2020 № 99/2020/345723408			
Кадастровый номер:		47:23:0209002:136	

План (чертеж, схема) земельного участка			
Масштаб 1: данные отсутствуют	Условные обозначения:		

Государственный регистратор		ФГИС ЕГРН
полное наименование должности	подпись	инициалы, фамилия

М.П.

Выписка из Единого государственного реестра недвижимости об объекте недвижимости
Описание местоположения земельного участка

Земельный участок			
<small>(вид объекта недвижимости)</small>			
Лист № ____ Раздела 3.1	Всего листов раздела 3.1 : ____	Всего разделов: ____	Всего листов выписки: ____
01.09.2020 № 99/2020/345723408			
Кадастровый номер:		47:23:0209002:136	

Описание местоположения границ земельного участка							
Номер п/п	Номер точки		Дирекционный угол	Горизонтальное проложение, м	Описание закрепления на местности	Кадастровые номера смежных участков	Сведения об адресах правообладателей смежных земельных участков
	начальная	конечная					
1	2	3	4	5	6	7	8
1	1	2	данные отсутствуют	данные отсутствуют	данные отсутствуют	данные отсутствуют	данные отсутствуют
2	2	3	данные отсутствуют	данные отсутствуют	данные отсутствуют	данные отсутствуют	данные отсутствуют
3	3	4	данные отсутствуют	данные отсутствуют	данные отсутствуют	данные отсутствуют	данные отсутствуют
4	4	5	данные отсутствуют	данные отсутствуют	данные отсутствуют	данные отсутствуют	данные отсутствуют
5	5	6	данные отсутствуют	данные отсутствуют	данные отсутствуют	данные отсутствуют	данные отсутствуют
6	6	7	данные отсутствуют	данные отсутствуют	данные отсутствуют	данные отсутствуют	данные отсутствуют
7	7	1	данные отсутствуют	данные отсутствуют	данные отсутствуют	данные отсутствуют	данные отсутствуют

Государственный регистратор		ФГИС ЕГРН
полное наименование должности	подпись	инициалы, фамилия

М.П.

Выписка из Единого государственного реестра недвижимости об объекте недвижимости
Описание местоположения земельного участка

Земельный участок			
<small>(вид объекта недвижимости)</small>			
Лист № ____	Раздела 3.2	Всего листов раздела 3.2 : ____	Всего разделов: ____
01.09.2020 № 99/2020/345723408		Всего листов выписки: ____	
Кадастровый номер:		47:23:0209002:136	

Сведения о характерных точках границы земельного участка				
Система координат				
Зона №				
Номер точки	Координаты		Описание закрепления на местности	Средняя квадратическая погрешность определения координат характерных точек границ земельного участка, м
	X	Y		
1	2	3	4	5
1	393973.72	2195405.98	Закрепление отсутствует	0.05
2	393958.5	2195379.03	Закрепление отсутствует	0.05
3	393986.41	2195363.98	Закрепление отсутствует	0.05
4	394001.84	2195355.1	Закрепление отсутствует	0.05
5	394002.15	2195355.63	Закрепление отсутствует	0.05
6	394016.63	2195381.18	Закрепление отсутствует	0.05
7	394009.63	2195385.17	Закрепление отсутствует	0.05

Государственный регистратор		ФГИС ЕГРН
полное наименование должности	подпись	инициалы, фамилия

М.П.

Выписка из Единого государственного реестра недвижимости об объекте недвижимости
Сведения о характеристиках объекта недвижимости

На основании запроса от 01.09.2020 г., поступившего на рассмотрение 01.09.2020 г., сообщаем, что согласно записям Единого государственного реестра недвижимости:

Здание		
вид объекта недвижимости		
Лист № ____ Раздела	Всего листов раздела : ____	Всего разделов: ____
Всего листов выписки: ____		
01.09.2020 № 99/2020/345741015		
Кадастровый номер:	47:23:0209002:144	
Номер кадастрового квартала:	47:23:0209002	
Дата присвоения кадастрового номера:	05.07.2017	
Ранее присвоенный государственный учетный номер:	данные отсутствуют	
Адрес:	Ленинградская область, Гатчинский муниципальный район, Пудостьское сельское поселение, д. Черново, д. 25	
Площадь, м2:	239.4	
Назначение:	Жилой дом	
Наименование:	данные отсутствуют	
Количество этажей, в том числе подземных этажей:	3, а также подземных 1	
Материал наружных стен:	Бетонные	
Год ввода в эксплуатацию по завершении строительства:	данные отсутствуют	
Год завершения строительства:	2017	
Кадастровая стоимость, руб.:	1405986.61	
Государственный регистратор		ФГИС ЕГРН
полное наименование должности	подпись	инициалы, фамилия

М.П.

Выписка из Единого государственного реестра недвижимости об объекте недвижимости
Сведения о характеристиках объекта недвижимости

На основании запроса от 01.09.2020 г., поступившего на рассмотрение 01.09.2020 г., сообщаем, что согласно записям Единого государственного реестра недвижимости:

Здание			
вид объекта недвижимости			
Лист № ____ Раздела	Всего листов раздела : ____	Всего разделов: ____	Всего листов выписки: ____
01.09.2020 № 99/2020/345741015			
Кадастровый номер:		47:23:0209002:144	

Кадастровые номера иных объектов недвижимости, в пределах которых расположен объект недвижимости:	47:23:0209002:132	
Кадастровые номера помещений, машино-мест, расположенных в здании или сооружении:	данные отсутствуют	
Кадастровые номера объектов недвижимости, из которых образован объект недвижимости:	данные отсутствуют	
Кадастровые номера образованных объектов недвижимости:	данные отсутствуют	
Сведения о включении объекта недвижимости в состав предприятия как имущественного комплекса:		
Сведения о включении объекта недвижимости в состав единого недвижимого комплекса:		
Кадастровый номер земельного участка, если входящие в состав единого недвижимого комплекса объекты недвижимости расположены на одном земельном участке	данные отсутствуют	
Виды разрешенного использования:	данные отсутствуют	
Сведения о включении объекта недвижимости в реестр объектов культурного наследия:	данные отсутствуют	
Сведения о кадастровом инженере:	Воронова Каролина Викторовна №47-10-0073	
Статус записи об объекте недвижимости:	Сведения об объекте недвижимости имеют статус "актуальные"	
Особые отметки:	Сведения о наименовании имеют статус «Актуальные незасвидетельствованные». Право (ограничение права, обременение объекта недвижимости) зарегистрировано на данный объект недвижимости с наименованием «Жилой дом». Сведения необходимые для заполнения раздела 6 отсутствуют.	
Получатель выписки:	Лисенкова Анастасия Сергеевна	
Государственный регистратор	ФГИС ЕГРН	
полное наименование должности	подпись	инициалы, фамилия

М.П.

Выписка из Единого государственного реестра недвижимости об объекте недвижимости
Сведения о зарегистрированных правах

Здание		
вид объекта недвижимости		
Лист № ____ Раздела	Всего листов раздела : ____	Всего разделов: ____
Всего листов выписки: ____		
01.09.2020 № 99/2020/345741015		
Кадастровый номер:		47:23:0209002:144
1.	Правообладатель (правообладатели):	1.1. Малышева Юлия Александровна
2.	Вид, номер и дата государственной регистрации права:	2.1. Собственность, № 47:23:0209002:144-47/017/2017-1 от 10.07.2017
3.	Ограничение прав и обременение объекта недвижимости:	не зарегистрировано
5.	Заявленные в судебном порядке права требования:	данные отсутствуют
6.	Сведения о возражении в отношении зарегистрированного права:	данные отсутствуют
7.	Сведения о наличии решения об изъятии объекта недвижимости для государственных и муниципальных нужд:	данные отсутствуют
8.	Сведения о невозможности государственной регистрации без личного участия правообладателя или его законного представителя:	
9.	Правопритязания и сведения о наличии поступивших, но не рассмотренных заявлений о проведении государственной регистрации права (перехода, прекращения права), ограничения права или обременения объекта недвижимости, сделки в отношении объекта недвижимости:	данные отсутствуют
10.	Сведения об осуществлении государственной регистрации сделки, права, ограничения права без необходимого в силу закона согласия третьего лица, органа:	данные отсутствуют
Государственный регистратор		ФГИС ЕГРН
полное наименование должности		подпись
		инициалы, фамилия

М.П.

Выписка из Единого государственного реестра недвижимости об объекте недвижимости
Описание местоположения объекта недвижимости

Здание			
вид объекта недвижимости			
Лист № ____ Раздела	Всего листов раздела : ____	Всего разделов: ____	Всего листов выписки: ____
01.09.2020 № 99/2020/345741015			
Кадастровый номер:		47:23:0209002:144	

Схема расположения объекта недвижимости (части объекта недвижимости) на земельном участке(ах)			
Масштаб 1:	Условные обозначения:		
Государственный регистратор		ФГИС ЕГРН	
полное наименование должности	подпись	инициалы, фамилия	

М.П.

Выписка из Единого государственного реестра недвижимости об объекте недвижимости

Описание местоположения объекта недвижимости

Здание			
вид объекта недвижимости			
Лист № ____ Раздела	Всего листов раздела : ____	Всего разделов: ____	Всего листов выписки: ____
01.09.2020 № 99/2020/345741015			
Кадастровый номер:		47:23:0209002:144	

1. Сведения о координатах характерных точек контура объекта недвижимости						
Система координат: МСК 47 зона 2						
Зона №						
Номер точки	Координаты, м		Радиус, м	Средняя квадратическая погрешность определения координат характерных точек контура, м	Глубина, высота, м	
	X	Y			Н1	Н2
1	2	3	4	5	6	7
1	393959.11	2195322.02	данные отсутствуют	0.1		
2	393960	2195323.69	данные отсутствуют	0.1		
3	393959.5	2195325.26	данные отсутствуют	0.1		
4	393958.93	2195325.57	данные отсутствуют	0.1		
5	393960.47	2195328.47	данные отсутствуют	0.1		
6	393951.51	2195333.24	данные отсутствуют	0.1		
7	393949.72	2195329.88	данные отсутствуют	0.1		
8	393949.11	2195330.21	данные отсутствуют	0.1		
9	393947.72	2195327.53	данные отсутствуют	0.1		
10	393948.29	2195327.22	данные отсутствуют	0.1		
11	393946.46	2195323.8	данные отсутствуют	0.1		
12	393955.42	2195319.04	данные отсутствуют	0.1		
13	393956.96	2195321.9	данные отсутствуют	0.1		
Государственный регистратор				ФГИС ЕГРН		
полное наименование должности			подпись	инициалы, фамилия		

М.П.

Государственный регистратор		
полное наименование должности	подпись	инициалы, фамилия

М.П.

Выписка из Единого государственного реестра недвижимости об объекте недвижимости

Описание местоположения объекта недвижимости

Здание			
вид объекта недвижимости			
Лист № __ Раздела	Всего листов раздела : __	Всего разделов: __	Всего листов выписки: __
01.09.2020 № 99/2020/345741015			
Кадастровый номер:		47:23:0209002:144	

3. Сведения о характерных точках пересечения контура объекта недвижимости с контуром (контурами) иных зданий, сооружений, объектов незавершенного строительства

Система координат

Зона №

Номера характерных точек контура	Координаты, м		Средняя квадратическая погрешность определения координат характерных точек контура, м	Глубина, высота, м		Кадастровые номера иных объектов недвижимости, с контурами которых пересекается контур данного объекта недвижимости
	X	Y		H1	H2	
1	2	3	4	5	6	7

Государственный регистратор		ФГИС ЕГРН
полное наименование должности	подпись	инициалы, фамилия

М.П.

Выписка из Единого государственного реестра недвижимости об объекте недвижимости

Сведения о характеристиках объекта недвижимости

На основании запроса от 01.09.2020 г., поступившего на рассмотрение 01.09.2020 г., сообщаем, что согласно записям Единого государственного реестра недвижимости:

Земельный участок			
(вид объекта недвижимости)			
Лист № ____ Раздела 1	Всего листов раздела 1 : ____	Всего разделов: ____	Всего листов выписки: ____
01.09.2020 № 99/2020/345667074			
Кадастровый номер:		47:23:0209002:162	

Номер кадастрового квартала:	47:23:0209002
Дата присвоения кадастрового номера:	28.03.2019
Ранее присвоенный государственный учетный номер:	данные отсутствуют
Адрес:	Ленинградская область, Гатчинский муниципальный район, Пудостьское с.п., д. Черново
Площадь:	1049 +/- 11 кв. м
Кадастровая стоимость, руб.:	478186.65
Кадастровые номера расположенных в пределах земельного участка объектов недвижимости:	47:23:0000000:46315
Кадастровые номера объектов недвижимости, из которых образован объект недвижимости:	47:23:0209002:152, 47:23:0209002:153
Кадастровые номера образованных объектов недвижимости:	данные отсутствуют
Сведения о включении объекта недвижимости в состав предприятия как имущественного комплекса:	

Государственный регистратор		ФГИС ЕГРН
полное наименование должности	подпись	инициалы, фамилия

М.П.

Выписка из Единого государственного реестра недвижимости об объекте недвижимости

Сведения о характеристиках объекта недвижимости

Земельный участок			
(вид объекта недвижимости)			
Лист № ____ Раздела 1	Всего листов раздела 1 : ____	Всего разделов: ____	Всего листов выписки: ____
01.09.2020 № 99/2020/345667074			
Кадастровый номер:		47:23:0209002:162	

Категория земель:	Земли населённых пунктов
Виды разрешенного использования:	Индивидуальное жилищное строительство
Сведения о кадастровом инженерере:	Братунь Сергей Валерьевич №78-11-0465, ООО "Гарант-Строй"
Сведения о лесах, водных объектах и об иных природных объектах, расположенных в пределах земельного участка:	данные отсутствуют
Сведения о том, что земельный участок полностью или частично расположен в границах зоны с особыми условиями использования территории или территории объекта культурного наследия	данные отсутствуют
Сведения о том, что земельный участок расположен в границах особой экономической зоны, территории опережающего социально-экономического развития, зоны территориального развития в Российской Федерации, игровой зоны:	данные отсутствуют
Сведения о том, что земельный участок расположен в границах особо охраняемой природной территории, охотничьих угодий, лесничеств, лесопарков:	данные отсутствуют
Сведения о результатах проведения государственного земельного надзора:	данные отсутствуют
Сведения о расположении земельного участка в границах территории, в отношении которой утвержден проект	данные отсутствуют

межевания территории:	
-----------------------	--

Государственный регистратор		ФГИС ЕГРН
полное наименование должности	подпись	инициалы, фамилия

М.П.

Раздел 1

Выписка из Единого государственного реестра недвижимости об объекте недвижимости

Сведения о характеристиках объекта недвижимости

Земельный участок			
(вид объекта недвижимости)			
Лист № __ Раздела 1	Всего листов раздела 1 : __	Всего разделов: __	Всего листов выписки: __
01.09.2020 № 99/2020/345667074			
Кадастровый номер:		47:23:0209002:162	

Условный номер земельного участка:	данные отсутствуют
Сведения о принятии акта и (или) заключении договора, предусматривающих предоставление в соответствии с земельным законодательством исполнительным органом государственной власти или органом местного самоуправления находящегося в государственной или муниципальной собственности земельного участка для строительства наемного дома социального использования или наемного дома коммерческого использования:	данные отсутствуют
Сведения о том, что земельный участок или земельные участки образованы на основании решения об изъятии земельного участка и (или) расположенного на нем объекта недвижимости для государственных или муниципальных нужд:	данные отсутствуют
Сведения о том, что земельный участок образован из земель или земельного участка, государственная собственность на которые не разграничена:	данные отсутствуют
Сведения о наличии земельного спора о местоположении границ земельных участков:	данные отсутствуют
Статус записи об объекте недвижимости:	Сведения об объекте недвижимости имеют статус "актуальные"
Особые отметки:	Для данного земельного участка обеспечен доступ посредством земельного участка (земельных участков) с кадастровым номером (кадастровыми номерами) 47:23:0000000:50760. Сведения о видах разрешенного использования имеют статус «Актуальные незасвидетельствованные». Право (ограничение права, обременение объекта недвижимости) зарегистрировано на данный объект недвижимости с видами разрешенного использования «Для индивидуальной жилой застройки». Сведения необходимые для заполнения раздела 4 отсутствуют.
Получатель выписки:	Лисенкова Анастасия Сергеевна

Государственный регистратор		ФГИС ЕГРН
полное наименование должности	подпись	инициалы, фамилия

М.П.

Выписка из Единого государственного реестра недвижимости об объекте недвижимости
Сведения о зарегистрированных правах

Земельный участок			
<small>(вид объекта недвижимости)</small>			
Лист № ____	Раздела 2	Всего листов раздела 2 : ____	Всего разделов: ____
01.09.2020 № 99/2020/345667074		Всего листов выписки: ____	
Кадастровый номер:		47:23:0209002:162	
1.	Правообладатель (правообладатели):	1.1.	Мальмина Раиса Васильевна
2.	Вид, номер и дата государственной регистрации права:	2.1.	Собственность, № 47:23:0209002:162-47/017/2019-3 от 07.10.2019
3.	Ограничение прав и обременение объекта недвижимости:	не зарегистрировано	
4.	Договоры участия в долевом строительстве:	данные отсутствуют	
5.	Заявленные в судебном порядке права требования:	данные отсутствуют	
6.	Сведения о возражении в отношении зарегистрированного права:	данные отсутствуют	
7.	Сведения о наличии решения об изъятии объекта недвижимости для государственных и муниципальных нужд:	данные отсутствуют	
8.	Сведения о невозможности государственной регистрации без личного участия правообладателя или его законного представителя:		
9.	Правопритязания и сведения о наличии поступивших, но не рассмотренных заявлений о проведении государственной регистрации права (перехода, прекращения права), ограничения права или обременения объекта недвижимости, сделки в отношении объекта недвижимости:	данные отсутствуют	
10.	Сведения об осуществлении государственной регистрации сделки, права, ограничения права без необходимого в силу закона согласия третьего лица, органа:	данные отсутствуют	
11.	Сведения о невозможности государственной регистрации перехода, прекращения, ограничения права на земельный участок из земель сельскохозяйственного назначения:		

Государственный регистратор		ФГИС ЕГРН
полное наименование должности	подпись	инициалы, фамилия

М.П.

Выписка из Единого государственного реестра недвижимости об объекте недвижимости
Описание местоположения земельного участка

Земельный участок			
(вид объекта недвижимости)			
Лист № ____ Раздела 3	Всего листов раздела 3 : ____	Всего разделов: ____	Всего листов выписки: ____
01.09.2020 № 99/2020/345667074			
Кадастровый номер:		47:23:0209002:162	

План (чертеж, схема) земельного участка			
Масштаб 1: данные отсутствуют	Условные обозначения:		

Государственный регистратор		ФГИС ЕГРН
полное наименование должности	подпись	инициалы, фамилия

М.П.

Выписка из Единого государственного реестра недвижимости об объекте недвижимости
Описание местоположения земельного участка

Земельный участок			
<small>(вид объекта недвижимости)</small>			
Лист № ____ Раздела 3.1	Всего листов раздела 3.1 : ____	Всего разделов: ____	Всего листов выписки: ____
01.09.2020 № 99/2020/345667074			
Кадастровый номер:		47:23:0209002:162	

Описание местоположения границ земельного участка							
Номер п/п	Номер точки		Дирекционный угол	Горизонтальное проложение, м	Описание закрепления на местности	Кадастровые номера смежных участков	Сведения об адресах правообладателей смежных земельных участков
	начальная	конечная					
1	2	3	4	5	6	7	8
1	1	2	данные отсутствуют	данные отсутствуют	данные отсутствуют	данные отсутствуют	данные отсутствуют
2	2	3	данные отсутствуют	данные отсутствуют	данные отсутствуют	данные отсутствуют	данные отсутствуют
3	3	4	данные отсутствуют	данные отсутствуют	данные отсутствуют	данные отсутствуют	данные отсутствуют
4	4	5	данные отсутствуют	данные отсутствуют	данные отсутствуют	данные отсутствуют	данные отсутствуют
5	5	6	данные отсутствуют	данные отсутствуют	данные отсутствуют	данные отсутствуют	данные отсутствуют
6	6	7	данные отсутствуют	данные отсутствуют	данные отсутствуют	данные отсутствуют	данные отсутствуют
7	7	8	данные отсутствуют	данные отсутствуют	данные отсутствуют	данные отсутствуют	данные отсутствуют
8	8	9	данные отсутствуют	данные отсутствуют	данные отсутствуют	данные отсутствуют	данные отсутствуют
9	9	10	данные отсутствуют	данные отсутствуют	данные отсутствуют	данные отсутствуют	данные отсутствуют
10	10	11	данные отсутствуют	данные отсутствуют	данные отсутствуют	данные отсутствуют	данные отсутствуют
11	11	12	данные отсутствуют	данные отсутствуют	данные отсутствуют	данные отсутствуют	данные отсутствуют
12	12	1	данные отсутствуют	данные отсутствуют	данные отсутствуют	данные отсутствуют	данные отсутствуют

Государственный регистратор		ФГИС ЕГРН
полное наименование должности	подпись	инициалы, фамилия

М.П.

Выписка из Единого государственного реестра недвижимости об объекте недвижимости
Описание местоположения земельного участка

Земельный участок			
(вид объекта недвижимости)			
Лист № ____	Раздела 3.2	Всего листов раздела 3.2 : ____	Всего разделов: ____
Кадастровый номер:		47:23:0209002:162	
01.09.2020 № 99/2020/345667074			

Сведения о характерных точках границы земельного участка				
Система координат				
Зона №				
Номер точки	Координаты		Описание закрепления на местности	Средняя квадратическая погрешность определения координат характерных точек границ земельного участка, м
	X	Y		
1	2	3	4	5
1	394051.86	2195448.79	данные отсутствуют	0.1
2	394059.36	2195461.33	данные отсутствуют	0.1
3	394064.62	2195470.13	данные отсутствуют	0.1
4	394028.05	2195493.57	данные отсутствуют	0.1
5	394022.42	2195485.01	данные отсутствуют	0.1
6	394014.08	2195472.11	данные отсутствуют	0.1
7	394027.8	2195463.18	данные отсутствуют	0.1
8	394033.5	2195471.05	данные отсутствуют	0.1
9	394043.84	2195463.36	данные отсутствуют	0.1
10	394039.74	2195457.66	данные отсутствуют	0.1
11	394037.46	2195454.5	данные отсутствуют	0.1
12	394049.83	2195445.4	данные отсутствуют	0.1

Государственный регистратор		ФГИС ЕГРН
полное наименование должности	подпись	инициалы, фамилия

М.П.

Выписка из Единого государственного реестра недвижимости об объекте недвижимости

Сведения о характеристиках объекта недвижимости

На основании запроса от 01.09.2020 г., поступившего на рассмотрение 01.09.2020 г., сообщаем, что согласно записям Единого государственного реестра недвижимости:

Земельный участок			
(вид объекта недвижимости)			
Лист № ____ Раздела 1	Всего листов раздела 1 : ____	Всего разделов: ____	Всего листов выписки: ____
01.09.2020 № 99/2020/345703986			
Кадастровый номер:		47:23:0209002:163	

Номер кадастрового квартала:	47:23:0209002
Дата присвоения кадастрового номера:	28.03.2019
Ранее присвоенный государственный учетный номер:	данные отсутствуют
Адрес:	Ленинградская область, Гатчинский муниципальный район, Пудостьское с.п., д. Черново
Площадь:	1048 +/- 11 кв. м
Кадастровая стоимость, руб.:	477730.8
Кадастровые номера расположенных в пределах земельного участка объектов недвижимости:	47:23:0000000:46315
Кадастровые номера объектов недвижимости, из которых образован объект недвижимости:	47:23:0209002:152, 47:23:0209002:153
Кадастровые номера образованных объектов недвижимости:	данные отсутствуют
Сведения о включении объекта недвижимости в состав предприятия как имущественного комплекса:	

Государственный регистратор		ФГИС ЕГРН
полное наименование должности	подпись	инициалы, фамилия

М.П.

Выписка из Единого государственного реестра недвижимости об объекте недвижимости

Сведения о характеристиках объекта недвижимости

Земельный участок			
(вид объекта недвижимости)			
Лист № ____ Раздела 1	Всего листов раздела 1 : ____	Всего разделов: ____	Всего листов выписки: ____
01.09.2020 № 99/2020/345703986			
Кадастровый номер:		47:23:0209002:163	

Категория земель:	Земли населённых пунктов
Виды разрешенного использования:	Индивидуальное жилищное строительство
Сведения о кадастровом инженере:	Братунь Сергей Валерьевич №78-11-0465, ООО "Гарант-Строй"
Сведения о лесах, водных объектах и об иных природных объектах, расположенных в пределах земельного участка:	данные отсутствуют
Сведения о том, что земельный участок полностью или частично расположен в границах зоны с особыми условиями использования территории или территории объекта культурного наследия	данные отсутствуют
Сведения о том, что земельный участок расположен в границах особой экономической зоны, территории опережающего социально-экономического развития, зоны территориального развития в Российской Федерации, игровой зоны:	данные отсутствуют
Сведения о том, что земельный участок расположен в границах особо охраняемой природной территории, охотничьих угодий, лесничеств, лесопарков:	данные отсутствуют
Сведения о результатах проведения государственного земельного надзора:	данные отсутствуют
Сведения о расположении земельного участка в границах территории, в отношении которой утверждён проект	данные отсутствуют

межевания территории:	
-----------------------	--

Государственный регистратор		ФГИС ЕГРН
полное наименование должности	подпись	инициалы, фамилия

М.П.

Раздел 1

Выписка из Единого государственного реестра недвижимости об объекте недвижимости

Сведения о характеристиках объекта недвижимости

Земельный участок			
(вид объекта недвижимости)			
Лист № __ Раздела 1	Всего листов раздела 1 : __	Всего разделов: __	Всего листов выписки: __
01.09.2020 № 99/2020/345703986			
Кадастровый номер:		47:23:0209002:163	

Условный номер земельного участка:	данные отсутствуют
Сведения о принятии акта и (или) заключении договора, предусматривающих предоставление в соответствии с земельным законодательством исполнительным органом государственной власти или органом местного самоуправления находящегося в государственной или муниципальной собственности земельного участка для строительства наемного дома социального использования или наемного дома коммерческого использования:	данные отсутствуют
Сведения о том, что земельный участок или земельные участки образованы на основании решения об изъятии земельного участка и (или) расположенного на нем объекта недвижимости для государственных или муниципальных нужд:	данные отсутствуют
Сведения о том, что земельный участок образован из земель или земельного участка, государственная собственность на которые не разграничена:	данные отсутствуют
Сведения о наличии земельного спора о местоположении границ земельных участков:	данные отсутствуют
Статус записи об объекте недвижимости:	Сведения об объекте недвижимости имеют статус "актуальные"
Особые отметки:	Для данного земельного участка обеспечен доступ посредством земельного участка (земельных участков) с кадастровым номером (кадастровыми номерами) 47:23:0000000:50760. Сведения о видах разрешенного использования имеют статус «Актуальные незасвидетельствованные». Право (ограничение права, обременение объекта недвижимости) зарегистрировано на данный объект недвижимости с видами разрешенного использования «Для индивидуальной жилой застройки». Сведения необходимые для заполнения раздела 4 отсутствуют.
Получатель выписки:	Лисенкова Анастасия Сергеевна

Государственный регистратор		ФГИС ЕГРН
полное наименование должности	подпись	инициалы, фамилия

М.П.

Выписка из Единого государственного реестра недвижимости об объекте недвижимости
Сведения о зарегистрированных правах

Земельный участок			
<small>(вид объекта недвижимости)</small>			
Лист № ____ Раздела 2	Всего листов раздела 2 : ____	Всего разделов: ____	Всего листов выписки: ____
01.09.2020 № 99/2020/345703986			
Кадастровый номер:		47:23:0209002:163	
1.	Правообладатель (правообладатели):	1.1.	Шандригон Василий Васильевич
2.	Вид, номер и дата государственной регистрации права:	2.1.	Собственность, № 47:23:0209002:163-47/017/2019-3 от 07.10.2019
3.	Ограничение прав и обременение объекта недвижимости:	не зарегистрировано	
4.	Договоры участия в долевом строительстве:	данные отсутствуют	
5.	Заявленные в судебном порядке права требования:	данные отсутствуют	
6.	Сведения о возражении в отношении зарегистрированного права:	данные отсутствуют	
7.	Сведения о наличии решения об изъятии объекта недвижимости для государственных и муниципальных нужд:	данные отсутствуют	
8.	Сведения о невозможности государственной регистрации без личного участия правообладателя или его законного представителя:		
9.	Правопритязания и сведения о наличии поступивших, но не рассмотренных заявлений о проведении государственной регистрации права (перехода, прекращения права), ограничения права или обременения объекта недвижимости, сделки в отношении объекта недвижимости:	данные отсутствуют	
10.	Сведения об осуществлении государственной регистрации сделки, права, ограничения права без необходимого в силу закона согласия третьего лица, органа:	данные отсутствуют	
11.	Сведения о невозможности государственной регистрации перехода, прекращения, ограничения права на земельный участок из земель сельскохозяйственного назначения:		

Государственный регистратор		ФГИС ЕГРН
полное наименование должности	подпись	инициалы, фамилия

М.П.

Выписка из Единого государственного реестра недвижимости об объекте недвижимости
Описание местоположения земельного участка

Земельный участок			
(вид объекта недвижимости)			
Лист № ____ Раздела 3	Всего листов раздела 3 : ____	Всего разделов: ____	Всего листов выписки: ____
01.09.2020 № 99/2020/345703986			
Кадастровый номер:		47:23:0209002:163	

План (чертеж, схема) земельного участка			
Масштаб 1: данные отсутствуют	Условные обозначения:		

Государственный регистратор		ФГИС ЕГРН
полное наименование должности	подпись	инициалы, фамилия

М.П.

Выписка из Единого государственного реестра недвижимости об объекте недвижимости
Описание местоположения земельного участка

Земельный участок			
<small>(вид объекта недвижимости)</small>			
Лист № ____ Раздела 3.1	Всего листов раздела 3.1 : ____	Всего разделов: ____	Всего листов выписки: ____
01.09.2020 № 99/2020/345703986			
Кадастровый номер:		47:23:0209002:163	

Описание местоположения границ земельного участка							
Номер п/п	Номер точки		Дирекционный угол	Горизонтальное проложение, м	Описание закрепления на местности	Кадастровые номера смежных участков	Сведения об адресах правообладателей смежных земельных участков
	начальная	конечная					
1	2	3	4	5	6	7	8
1	1	2	данные отсутствуют	данные отсутствуют	данные отсутствуют	данные отсутствуют	данные отсутствуют
2	2	3	данные отсутствуют	данные отсутствуют	данные отсутствуют	данные отсутствуют	данные отсутствуют
3	3	4	данные отсутствуют	данные отсутствуют	данные отсутствуют	данные отсутствуют	данные отсутствуют
4	4	5	данные отсутствуют	данные отсутствуют	данные отсутствуют	данные отсутствуют	данные отсутствуют
5	5	6	данные отсутствуют	данные отсутствуют	данные отсутствуют	данные отсутствуют	данные отсутствуют
6	6	7	данные отсутствуют	данные отсутствуют	данные отсутствуют	данные отсутствуют	данные отсутствуют
7	7	8	данные отсутствуют	данные отсутствуют	данные отсутствуют	данные отсутствуют	данные отсутствуют
8	8	9	данные отсутствуют	данные отсутствуют	данные отсутствуют	данные отсутствуют	данные отсутствуют
9	9	10	данные отсутствуют	данные отсутствуют	данные отсутствуют	данные отсутствуют	данные отсутствуют
10	10	1	данные отсутствуют	данные отсутствуют	данные отсутствуют	данные отсутствуют	данные отсутствуют

Государственный регистратор		ФГИС ЕГРН
полное наименование должности	подпись	инициалы, фамилия

М.П.

Выписка из Единого государственного реестра недвижимости об объекте недвижимости
Описание местоположения земельного участка

Земельный участок			
<small>(вид объекта недвижимости)</small>			
Лист № ____	Раздела 3.2	Всего листов раздела 3.2 : ____	Всего разделов: ____
01.09.2020 № 99/2020/345703986		Всего листов выписки: ____	
Кадастровый номер:		47:23:0209002:163	

Сведения о характерных точках границы земельного участка				
Система координат				
Зона №				
Номер точки	Координаты		Описание закрепления на местности	Средняя квадратическая погрешность определения координат характерных точек границ земельного участка, м
	X	Y		
1	2	3	4	5
1	394040.77	2195430.26	данные отсутствуют	0.1
2	394049.83	2195445.4	данные отсутствуют	0.1
3	394037.46	2195454.5	данные отсутствуют	0.1
4	394039.74	2195457.66	данные отсутствуют	0.1
5	394043.84	2195463.36	данные отсутствуют	0.1
6	394033.5	2195471.05	данные отсутствуют	0.1
7	394027.8	2195463.18	данные отсутствуют	0.1
8	394014.08	2195472.11	данные отсутствуют	0.1
9	394001.58	2195452.77	данные отсутствуют	0.1
10	394019.26	2195443.12	данные отсутствуют	0.1

Государственный регистратор		ФГИС ЕГРН
полное наименование должности	подпись	инициалы, фамилия

М.П.

Выписка из Единого государственного реестра недвижимости об объекте недвижимости

Сведения о характеристиках объекта недвижимости

На основании запроса от 31.08.2020 г., поступившего на рассмотрение 31.08.2020 г., сообщаем, что согласно записям Единого государственного реестра недвижимости:

Земельный участок			
(вид объекта недвижимости)			
Лист № ____ Раздела 1	Всего листов раздела 1 : ____	Всего разделов: ____	Всего листов выписки: ____
31.08.2020 № 99/2020/345486810			
Кадастровый номер:		47:23:0209002:176	

Номер кадастрового квартала:	47:23:0209002
Дата присвоения кадастрового номера:	23.04.2020
Ранее присвоенный государственный учетный номер:	данные отсутствуют
Адрес:	Российская Федерация, Ленинградская область, Гатчинский район, Пудостьское сельское поселение, д. Черново
Площадь:	512 +/- 8 кв. м
Кадастровая стоимость, руб.:	данные отсутствуют
Кадастровые номера расположенных в пределах земельного участка объектов недвижимости:	данные отсутствуют
Кадастровые номера объектов недвижимости, из которых образован объект недвижимости:	данные отсутствуют
Кадастровые номера образованных объектов недвижимости:	данные отсутствуют
Сведения о включении объекта недвижимости в состав предприятия как имущественного комплекса:	

Государственный регистратор		ФГИС ЕГРН
полное наименование должности	подпись	инициалы, фамилия

М.П.

Выписка из Единого государственного реестра недвижимости об объекте недвижимости

Сведения о характеристиках объекта недвижимости

Земельный участок			
(вид объекта недвижимости)			
Лист № ____ Раздела 1	Всего листов раздела 1 : ____	Всего разделов: ____	Всего листов выписки: ____
31.08.2020 № 99/2020/345486810			
Кадастровый номер:		47:23:0209002:176	

Категория земель:	Категория не установлена
Виды разрешенного использования:	трубопроводный транспорт
Сведения о кадастровом инженере:	Валиева Изольда Расульевна №47-16-0922, ООО "ЭкспертГаз"
Сведения о лесах, водных объектах и об иных природных объектах, расположенных в пределах земельного участка:	данные отсутствуют
Сведения о том, что земельный участок полностью или частично расположен в границах зоны с особыми условиями использования территории или территории объекта культурного наследия	данные отсутствуют
Сведения о том, что земельный участок расположен в границах особой экономической зоны, территории опережающего социально-экономического развития, зоны территориального развития в Российской Федерации, игровой зоны:	данные отсутствуют
Сведения о том, что земельный участок расположен в границах особо охраняемой природной территории, охотничьих угодий, лесничеств, лесопарков:	данные отсутствуют
Сведения о результатах проведения государственного земельного надзора:	данные отсутствуют
Сведения о расположении земельного участка в границах	данные отсутствуют

территории, в отношении которой утвержден проект межевания территории:	
--	--

Государственный регистратор		ФГИС ЕГРН
полное наименование должности	подпись	инициалы, фамилия

М.П.

Раздел 1

Выписка из Единого государственного реестра недвижимости об объекте недвижимости

Сведения о характеристиках объекта недвижимости

Земельный участок			
(вид объекта недвижимости)			
Лист №	Раздела 1	Всего листов раздела 1 : ____	Всего разделов: ____
31.08.2020 № 99/2020/345486810		Всего листов выписки: ____	
Кадастровый номер:		47:23:0209002:176	

Условный номер земельного участка:	данные отсутствуют
Сведения о принятии акта и (или) заключении договора, предусматривающих предоставление в соответствии с земельным законодательством исполнительным органом государственной власти или органом местного самоуправления находящегося в государственной или муниципальной собственности земельного участка для строительства наемного дома социального использования или наемного дома коммерческого использования:	данные отсутствуют
Сведения о том, что земельный участок или земельные участки образованы на основании решения об изъятии земельного участка и (или) расположенного на нем объекта недвижимости для государственных или муниципальных нужд:	данные отсутствуют
Сведения о том, что земельный участок образован из земель или земельного участка, государственная собственность на которые не разграничена:	данные отсутствуют
Сведения о наличии земельного спора о местоположении границ земельных участков:	данные отсутствуют
Статус записи об объекте недвижимости:	Сведения об объекте недвижимости имеют статус "актуальные"
Особые отметки:	Сведения необходимые для заполнения раздела 2 отсутствуют. Сведения необходимые для заполнения раздела 4 отсутствуют.
Получатель выписки:	Лисенкова Анастасия Сергеевна

Государственный регистратор		ФГИС ЕГРН
полное наименование должности	подпись	инициалы, фамилия

М.П.

Выписка из Единого государственного реестра недвижимости об объекте недвижимости
Описание местоположения земельного участка

Земельный участок			
(вид объекта недвижимости)			
Лист № ____ Раздела 3	Всего листов раздела 3 : ____	Всего разделов: ____	Всего листов выписки: ____
31.08.2020 № 99/2020/345486810			
Кадастровый номер:		47:23:0209002:176	

План (чертеж, схема) земельного участка			
Масштаб 1: данные отсутствуют	Условные обозначения:		

Государственный регистратор		ФГИС ЕГРН
полное наименование должности	подпись	инициалы, фамилия

М.П.

Выписка из Единого государственного реестра недвижимости об объекте недвижимости
Описание местоположения земельного участка

Земельный участок			
<small>(вид объекта недвижимости)</small>			
Лист № ____ Раздела 3.1	Всего листов раздела 3.1 : ____	Всего разделов: ____	Всего листов выписки: ____
31.08.2020 № 99/2020/345486810			
Кадастровый номер:		47:23:0209002:176	

Описание местоположения границ земельного участка							
Номер п/п	Номер точки		Дирекционный угол	Горизонтальное проложение, м	Описание закрепления на местности	Кадастровые номера смежных участков	Сведения об адресах правообладателей смежных земельных участков
	начальная	конечная					
1	2	3	4	5	6	7	8
1	1	2	данные отсутствуют	данные отсутствуют	данные отсутствуют	данные отсутствуют	данные отсутствуют
2	2	3	данные отсутствуют	данные отсутствуют	данные отсутствуют	данные отсутствуют	данные отсутствуют
3	3	4	данные отсутствуют	данные отсутствуют	данные отсутствуют	данные отсутствуют	данные отсутствуют
4	4	5	данные отсутствуют	данные отсутствуют	данные отсутствуют	данные отсутствуют	данные отсутствуют
5	5	6	данные отсутствуют	данные отсутствуют	данные отсутствуют	данные отсутствуют	данные отсутствуют
6	6	7	данные отсутствуют	данные отсутствуют	данные отсутствуют	данные отсутствуют	данные отсутствуют
7	7	8	данные отсутствуют	данные отсутствуют	данные отсутствуют	данные отсутствуют	данные отсутствуют
8	8	9	данные отсутствуют	данные отсутствуют	данные отсутствуют	данные отсутствуют	данные отсутствуют
9	9	1	данные отсутствуют	данные отсутствуют	данные отсутствуют	данные отсутствуют	данные отсутствуют

Государственный регистратор		ФГИС ЕГРН
полное наименование должности	подпись	инициалы, фамилия

М.П.

Выписка из Единого государственного реестра недвижимости об объекте недвижимости
Описание местоположения земельного участка

Земельный участок			
<small>(вид объекта недвижимости)</small>			
Лист № ____	Раздела 3.2	Всего листов раздела 3.2 : ____	Всего разделов: ____
31.08.2020 № 99/2020/345486810		Всего листов выписки: ____	
Кадастровый номер:		47:23:0209002:176	

Сведения о характерных точках границы земельного участка				
Система координат				
Зона №				
Номер точки	Координаты		Описание закрепления на местности	Средняя квадратическая погрешность определения координат характерных точек границ земельного участка, м
	X	Y		
1	2	3	4	5
1	394313.34	2195854.15	-	0.1
2	394321.19	2195865.65	-	0.1
3	394315.38	2195869.64	-	0.1
4	394305.25	2195876.35	-	0.1
5	394301.55	2195892.24	-	0.1
6	394284.45	2195868.06	-	0.1
7	394290.69	2195869.8	-	0.1
8	394297.6	2195864.89	-	0.1
9	394307.53	2195858.13	-	0.1

Государственный регистратор		ФГИС ЕГРН
полное наименование должности	подпись	инициалы, фамилия

М.П.

Выписка из Единого государственного реестра недвижимости об объекте недвижимости

Сведения о характеристиках объекта недвижимости

На основании запроса от 02.09.2020 г., поступившего на рассмотрение 02.09.2020 г., сообщаем, что согласно записям Единого государственного реестра недвижимости:

Земельный участок			
(вид объекта недвижимости)			
Лист № ____ Раздела 1	Всего листов раздела 1 : ____	Всего разделов: ____	Всего листов выписки: ____
02.09.2020.№ 99/2020/345861310			
Кадастровый номер:		47:23:0212001:203	

Номер кадастрового квартала:	47:23:0212001
Дата присвоения кадастрового номера:	21.01.2013
Ранее присвоенный государственный учетный номер:	данные отсутствуют
Адрес:	Ленинградская область, Гатчинский район, д. Педлино
Площадь:	10600 +/- 72кв. м
Кадастровая стоимость, руб.:	6014440
Кадастровые номера расположенных в пределах земельного участка объектов недвижимости:	47:23:0000000:48415
Кадастровые номера объектов недвижимости, из которых образован объект недвижимости:	данные отсутствуют
Кадастровые номера образованных объектов недвижимости:	данные отсутствуют
Сведения о включении объекта недвижимости в состав предприятия как имущественного комплекса:	

Государственный регистратор		ФГИС ЕГРН
полное наименование должности	подпись	инициалы, фамилия

М.П.

Выписка из Единого государственного реестра недвижимости об объекте недвижимости

Сведения о характеристиках объекта недвижимости

Земельный участок			
(вид объекта недвижимости)			
Лист № ____ Раздела 1	Всего листов раздела 1 : ____	Всего разделов: ____	Всего листов выписки: ____
02.09.2020.№ 99/2020/345861310			
Кадастровый номер:		47:23:0212001:203	

Категория земель:	Земли населённых пунктов
Виды разрешенного использования:	под размещение автомобильной дороги местного значения общего пользования в д. Педлино
Сведения о кадастровом инженере:	Макаров Денис Александрович №78110352, Общество с ограниченной ответственностью "Геокарт"
Сведения о лесах, водных объектах и об иных природных объектах, расположенных в пределах земельного участка:	данные отсутствуют
Сведения о том, что земельный участок полностью или частично расположен в границах зоны с особыми условиями использования территории или территории объекта культурного наследия	данные отсутствуют
Сведения о том, что земельный участок расположен в границах особой экономической зоны, территории опережающего социально-экономического развития, зоны территориального развития в Российской Федерации, игровой зоны:	данные отсутствуют
Сведения о том, что земельный участок расположен в границах особо охраняемой природной территории, охотничьих угодий, лесничеств, лесопарков:	данные отсутствуют
Сведения о результатах проведения государственного земельного надзора:	данные отсутствуют
Сведения о расположении земельного участка в границах	данные отсутствуют

территории, в отношении которой утвержден проект межевания территории:	
--	--

Государственный регистратор		ФГИС ЕГРН
полное наименование должности	подпись	инициалы, фамилия

М.П.

Раздел 1

Выписка из Единого государственного реестра недвижимости об объекте недвижимости

Сведения о характеристиках объекта недвижимости

Земельный участок			
(вид объекта недвижимости)			
Лист № _____	Раздела 1	Всего листов раздела 1 : _____	Всего разделов: _____
02.09.2020 № 99/2020/345861310		Всего листов выписки: _____	
Кадастровый номер:		47:23:0212001:203	

Условный номер земельного участка:	данные отсутствуют
Сведения о принятии акта и (или) заключении договора, предусматривающих предоставление в соответствии с земельным законодательством исполнительным органом государственной власти или органом местного самоуправления находящегося в государственной или муниципальной собственности земельного участка для строительства наемного дома социального использования или наемного дома коммерческого использования:	данные отсутствуют
Сведения о том, что земельный участок или земельные участки образованы на основании решения об изъятии земельного участка и (или) расположенного на нем объекта недвижимости для государственных или муниципальных нужд:	данные отсутствуют
Сведения о том, что земельный участок образован из земель или земельного участка, государственная собственность на которые не разграничена:	данные отсутствуют
Сведения о наличии земельного спора о местоположении границ земельных участков:	данные отсутствуют
Статус записи об объекте недвижимости:	Сведения об объекте недвижимости имеют статус "актуальные"
Особые отметки:	Для данного земельного участка обеспечен доступ посредством земельного участка (земельных участков) с кадастровым номером (кадастровыми номерами) земли общего пользования. Посредством данного земельного участка обеспечен доступ к земельному участку (земельным участкам) с кадастровым номером (кадастровыми номерами) 47:23:0212001:214, 47:23:0212001:227. Сведения о видах разрешенного использования имеют статус «Актуальные незасвидетельствованные». Право (ограничение права, обременение объекта недвижимости) зарегистрировано на данный объект недвижимости с видами разрешенного использования «Для размещения объектов транспорта».
Получатель выписки:	Лисенкова Анастасия Сергеевна

Государственный регистратор		ФГИС ЕГРН
полное наименование должности	подпись	инициалы, фамилия

М.П.

Выписка из Единого государственного реестра недвижимости об объекте недвижимости
Сведения о зарегистрированных правах

Земельный участок	
<small>(вид объекта недвижимости)</small>	
Лист № ____ Раздела 2	Всего листов раздела 2 : ____
Всего разделов: ____	
Всего листов выписки: ____	
02.09.2020 № 99/2020/345861310	
Кадастровый номер:	47:23:0212001:203
1. Правообладатель (правообладатели):	1.1. Муниципальное образование "Гатчинский муниципальный район" Ленинградской области1
2. Вид, номер и дата государственной регистрации права:	2.1. Собственность, № 47-47/017-47/017/006/2016-4836/1 от 09.12.2016
3. Ограничение прав и обременение объекта недвижимости:	не зарегистрировано
4. Договоры участия в долевом строительстве:	данные отсутствуют
5. Заявленные в судебном порядке права требования:	данные отсутствуют
6. Сведения о возражении в отношении зарегистрированного права:	данные отсутствуют
7. Сведения о наличии решения об изъятии объекта недвижимости для государственных и муниципальных нужд:	данные отсутствуют
8. Сведения о невозможности государственной регистрации без личного участия правообладателя или его законного представителя:	
9. Правопритязания и сведения о наличии поступивших, но не рассмотренных заявлений о проведении государственной регистрации права (перехода, прекращения права), ограничения права или обременения объекта недвижимости, сделки в отношении объекта недвижимости:	данные отсутствуют
10. Сведения об осуществлении государственной регистрации сделки, права, ограничения права без необходимого в силу закона согласия третьего лица, органа:	данные отсутствуют
11. Сведения о невозможности государственной регистрации перехода, прекращения, ограничения права на земельный участок из земель сельскохозяйственного назначения:	

Государственный регистратор		ФГИС ЕГРН
полное наименование должности	подпись	инициалы, фамилия

М.П.

Выписка из Единого государственного реестра недвижимости об объекте недвижимости
Описание местоположения земельного участка

Земельный участок			
(вид объекта недвижимости)			
Лист № ____ Раздела 3	Всего листов раздела 3 : ____	Всего разделов: ____	Всего листов выписки: ____
02.09.2020 № 99/2020/345861310			
Кадастровый номер:		47:23:0212001:203	

План (чертеж, схема) земельного участка			
Масштаб 1: данные отсутствуют	Условные обозначения:		

Государственный регистратор		ФГИС ЕГРН
полное наименование должности	подпись	инициалы, фамилия

М.П.

Выписка из Единого государственного реестра недвижимости об объекте недвижимости
Описание местоположения земельного участка

Земельный участок			
<small>(вид объекта недвижимости)</small>			
Лист № ____ Раздела 3.1	Всего листов раздела 3.1 : ____	Всего разделов: ____	Всего листов выписки: ____
02.09.2020 № 99/2020/345861310			
Кадастровый номер:		47:23:0212001:203	

Описание местоположения границ земельного участка							
Номер п/п	Номер точки		Дирекционный угол	Горизонтальное проложение, м	Описание закрепления на местности	Кадастровые номера смежных участков	Сведения об адресах правообладателей смежных земельных участков
	начальная	конечная					
1	2	3	4	5	6	7	8
1	1	1	данные отсутствуют	данные отсутствуют	-	данные отсутствуют	данные отсутствуют

Государственный регистратор		ФГИС ЕГРН
полное наименование должности	подпись	инициалы, фамилия

М.П.

Выписка из Единого государственного реестра недвижимости об объекте недвижимости
Описание местоположения земельного участка

Земельный участок			
<small>(вид объекта недвижимости)</small>			
Лист № _____	Раздела 3.2	Всего листов раздела 3.2 : _____	Всего разделов: _____
Кадастровый номер:		47:23:0212001:203	
02.09.2020 № 99/2020/345861310			

Сведения о характерных точках границы земельного участка				
Система координат				
Зона № _____				
Номер точки	Координаты		Описание закрепления на местности	Средняя квадратическая погрешность определения координат характерных точек границ земельного участка, м
	X	Y		
1	2	3	4	5
1	396494.69	2194277.51	626003000000	0.2
2	396487.56	2194264.42	626003000000	0.2
3	396473.6	2194233.39	626003000000	0.2
4	396479.19	2194227.6	626003000000	0.2
5	396467.71	2194215.03	626003000000	0.2
6	396461.35	2194210.81	626003000000	0.2
7	396456.01	2194206.84	626003000000	0.2
8	396449.38	2194202.06	626003000000	0.2
9	396434.01	2194195.61	626003000000	0.2
10	396429.27	2194193.99	626003000000	0.2
11	396405.28	2194187.21	626003000000	0.2
12	396359.24	2194188.93	626003000000	0.2
13	396321.5	2194202.88	626003000000	0.2
14	396314.11	2194207.57	626003000000	0.2
15	396286.59	2194219.6	626003000000	0.2

Государственный регистратор		ФГИС ЕГРН
полное наименование должности	подпись	инициалы, фамилия

М.П.

Выписка из Единого государственного реестра недвижимости об объекте недвижимости
Описание местоположения земельного участка

Земельный участок			
<small>(вид объекта недвижимости)</small>			
Лист № _____	Раздела 3.2	Всего листов раздела 3.2 : _____	Всего разделов: _____
Кадастровый номер:		47:23:0212001:203	
02.09.2020 № 99/2020/345861310			

Сведения о характерных точках границы земельного участка				
Система координат				
Зона № _____				
Номер точки	Координаты		Описание закрепления на местности	Средняя квадратическая погрешность определения координат характерных точек границ земельного участка, м
	X	Y		
1	2	3	4	5
16	396270.01	2194226.1	626003000000	0.2
17	396198.63	2194263.42	626003000000	0.2
18	396196.73	2194265.37	626003000000	0.2
19	396191.41	2194254.38	626003000000	0.2
20	396194.85	2194254.42	626003000000	0.2
21	396226.6	2194236.75	626003000000	0.2
22	396257.16	2194219.94	626003000000	0.2

23	396293.1	2194202.61	626003000000	0.2
24	396325.27	2194185.37	626003000000	0.2
25	396325.91	2194183.8	626003000000	0.2
26	396348.38	2194174.2	626003000000	0.2
27	396362.5	2194171.01	626003000000	0.2
28	396395.9	2194172.73	626003000000	0.2
29	396441.59	2194187.54	626003000000	0.2
30	396455.84	2194195.27	626003000000	0.2

Государственный регистратор		ФГИС ЕГРН
полное наименование должности	подпись	инициалы, фамилия

М.П.

Раздел 3.2

Выписка из Единого государственного реестра недвижимости об объекте недвижимости
Описание местоположения земельного участка

Земельный участок			
(вид объекта недвижимости)			
Лист № ___ Раздела 3.2	Всего листов раздела 3.2 : ___	Всего разделов: ___	Всего листов выписки: ___
02.09.2020 № 99/2020/345861310			
Кадастровый номер:	47:23:0212001:203		

Сведения о характерных точках границы земельного участка				
Система координат				
Зона №				
Номер точки	Координаты		Описание закрепления на местности	Средняя квадратическая погрешность определения координат характерных точек границ земельного участка, м
	X	Y		
1	2	3	4	5
31	396467.68	2194203.65	626003000000	0.2
32	396487.17	2194238.69	626003000000	0.2
33	396534.42	2194338.14	626003000000	0.2
34	396543.94	2194348.85	626003000000	0.2
35	396566.18	2194367.15	626003000000	0.2
36	396564.21	2194369.11	626003000000	0.2
37	396570.18	2194374.84	626003000000	0.2
38	396574.46	2194374.05	626003000000	0.2
39	396579.84	2194378.7	626003000000	0.2
40	396587.41	2194391.41	626003000000	0.2
41	396597.31	2194407.78	626003000000	0.2
42	396600.51	2194423.34	626003000000	0.2
43	396600.77	2194448.87	626003000000	0.2
44	396600.8	2194464.24	626003000000	0.2
45	396601.55	2194501.66	626003000000	0.2

Государственный регистратор		ФГИС ЕГРН
полное наименование должности	подпись	инициалы, фамилия

М.П.

Раздел 3.2

Выписка из Единого государственного реестра недвижимости об объекте недвижимости
Описание местоположения земельного участка

Земельный участок			
(вид объекта недвижимости)			
Лист № ___ Раздела 3.2	Всего листов раздела 3.2 : ___	Всего разделов: ___	Всего листов выписки: ___
02.09.2020 № 99/2020/345861310			
Кадастровый номер:	47:23:0212001:203		

Сведения о характерных точках границы земельного участка				
Система координат				
Зона №				
Номер точки	Координаты		Описание закрепления на местности	Средняя квадратическая погрешность определения координат характерных точек границ земельного участка, м
	X	Y		
1	2	3	4	5
46	396602.33	2194549.83	626003000000	0.2
47	396603.22	2194566.18	626003000000	0.2
48	396605.19	2194607.05	626003000000	0.2
49	396606.73	2194618.88	626003000000	0.2
50	396614.04	2194667.11	626003000000	0.2
51	396625.91	2194732.11	626003000000	0.2
52	396613.59	2194738.55	626003000000	0.2
53	396598.24	2194654.34	626003000000	0.2
54	396595.28	2194626.58	626003000000	0.2
55	396590.99	2194586.35	626003000000	0.2
56	396591.77	2194583.82	626003000000	0.2
57	396590.81	2194543.36	626003000000	0.2
58	396590.33	2194501.77	626003000000	0.2
59	396590.33	2194467.86	626003000000	0.2
60	396587.45	2194432.49	626003000000	0.2

Государственный регистратор		ФГИС ЕГРН
полное наименование должности	подпись	инициалы, фамилия

М.П.

Раздел 3.2

Выписка из Единого государственного реестра недвижимости об объекте недвижимости
Описание местоположения земельного участка

Земельный участок			
(вид объекта недвижимости)			
Лист № ____ Раздела 3.2	Всего листов раздела 3.2 : ____	Всего разделов: ____	Всего листов выписки: ____
02.09.2020 № 99/2020/345861310			
Кадастровый номер:		47:23:0212001:203	

Сведения о характерных точках границы земельного участка				
Система координат				
Зона №				
Номер точки	Координаты		Описание закрепления на местности	Средняя квадратическая погрешность определения координат характерных точек границ земельного участка, м
	X	Y		
1	2	3	4	5
61	396585.54	2194422.41	626003000000	0.2
62	396582.61	2194415.75	626003000000	0.2
63	396563.27	2194386.67	626003000000	0.2
64	396544.75	2194368.82	626003000000	0.2
65	396522.14	2194341.77	626003000000	0.2
66	396512.33	2194322.33	626003000000	0.2
67	396511.97	2194312.52	626003000000	0.2

Государственный регистратор		ФГИС ЕГРН
полное наименование должности	подпись	инициалы, фамилия

М.П.

Выписка из Единого государственного реестра недвижимости об объекте недвижимости
Сведения о частях земельного участка

Земельный участок			
<small>(вид объекта недвижимости)</small>			
Лист № ____ Раздела 4	Всего листов раздела 4 : ____	Всего разделов: ____	Всего листов выписки: ____
02.09.2020 № 99/2020/345861310			
Кадастровый номер:		47:23:0212001:203	

План (чертеж, схема) части земельного участка	Учетный номер части: 47:23:0212001:203/1
Масштаб 1: данные отсутствуют	Условные обозначения:

Государственный регистратор		ФГИС ЕГРН
полное наименование должности	подпись	инициалы, фамилия

М.П.

Сведения о характерных точках границы части (частей) земельного участка
Учетный номер части: 1
Система координат: МСК 47 зона 2

Выписка из Единого государственного реестра недвижимости об объекте недвижимости
Сведения о частях земельного участка

Земельный участок				
<small>(вид объекта недвижимости)</small>				
Лист № ____ Раздела 4.2		Всего листов раздела 4.2 : ____		Всего разделов: ____
Всего листов выписки: ____				
02.09.2020 № 99/2020/345861310				
Кадастровый номер:			47:23:0212001:203	
Сведения о характерных точках границы части (частей) земельного участка				
Учетный номер части: 1				
Система координат: МСК 47 зона 2				
Зона №				
Номер точки	Координаты, м		Описание закрепления на местности	Средняя квадратическая погрешность определения координат характерных точек границы части земельного участка, м
	X	Y		
1	2	3	4	5
52	396613.59	2194738.55	626003000000	0.2
68	396610.05	2194719.17	данные отсутствуют	данные отсутствуют
68	396610.05	2194719.17	данные отсутствуют	данные отсутствуют
69	396617.12	2194736.71	данные отсутствуют	данные отсутствуют
Государственный регистратор			ФГИС ЕГРН	
полное наименование должности			подпись	
			инициалы, фамилия	

М.П.

Выписка из Единого государственного реестра недвижимости об объекте недвижимости

Сведения о характеристиках объекта недвижимости

На основании запроса от 02.09.2020 г., поступившего на рассмотрение 02.09.2020 г., сообщаем, что согласно записям Единого государственного реестра недвижимости:

Земельный участок			
(вид объекта недвижимости)			
Лист № ____ Раздела 1	Всего листов раздела 1 : ____	Всего разделов: ____	Всего листов выписки: ____
02.09.2020 № 99/2020/345859925			
Кадастровый номер:		47:23:0257002:327	

Номер кадастрового квартала:	47:23:0257002
Дата присвоения кадастрового номера:	26.06.2020
Ранее присвоенный государственный учетный номер:	данные отсутствуют
Адрес:	Ленинградская область, Гатчинский муниципальный район, д.Педлино
Площадь:	63 +/- 3 кв. м
Кадастровая стоимость, руб.:	данные отсутствуют
Кадастровые номера расположенных в пределах земельного участка объектов недвижимости:	данные отсутствуют
Кадастровые номера объектов недвижимости, из которых образован объект недвижимости:	данные отсутствуют
Кадастровые номера образованных объектов недвижимости:	данные отсутствуют
Сведения о включении объекта недвижимости в состав предприятия как имущественного комплекса:	

Государственный регистратор		ФГИС ЕГРН
полное наименование должности	подпись	инициалы, фамилия

М.П.

Выписка из Единого государственного реестра недвижимости об объекте недвижимости

Сведения о характеристиках объекта недвижимости

Земельный участок			
(вид объекта недвижимости)			
Лист № ____ Раздела 1	Всего листов раздела 1 : ____	Всего разделов: ____	Всего листов выписки: ____
02.09.2020 № 99/2020/345859925			
Кадастровый номер:		47:23:0257002:327	

Категория земель:	Категория не установлена
Виды разрешенного использования:	трубопроводный транспорт
Сведения о кадастровом инженерере:	Валиева Изольда Расульевна №47-16-0922
Сведения о лесах, водных объектах и об иных природных объектах, расположенных в пределах земельного участка:	данные отсутствуют
Сведения о том, что земельный участок полностью или частично расположен в границах зоны с особыми условиями использования территории или территории объекта культурного наследия	данные отсутствуют
Сведения о том, что земельный участок расположен в границах особой экономической зоны, территории опережающего социально-экономического развития, зоны территориального развития в Российской Федерации, игровой зоны:	данные отсутствуют
Сведения о том, что земельный участок расположен в границах особо охраняемой природной территории, охотничьих угодий, лесничеств, лесопарков:	данные отсутствуют
Сведения о результатах проведения государственного земельного надзора:	данные отсутствуют
Сведения о расположении земельного участка в границах территории, в отношении которой утвержден проект	данные отсутствуют

межевания территории:	
-----------------------	--

Государственный регистратор		ФГИС ЕГРН
полное наименование должности	подпись	инициалы, фамилия

М.П.

Раздел 1

Выписка из Единого государственного реестра недвижимости об объекте недвижимости

Сведения о характеристиках объекта недвижимости

Земельный участок			
(вид объекта недвижимости)			
Лист № __ Раздела 1	Всего листов раздела 1 : __	Всего разделов: __	Всего листов выписки: __
02.09.2020 № 99/2020/345859925			
Кадастровый номер:		47:23:0257002:327	

Условный номер земельного участка:	данные отсутствуют
Сведения о принятии акта и (или) заключении договора, предусматривающих предоставление в соответствии с земельным законодательством исполнительным органом государственной власти или органом местного самоуправления находящегося в государственной или муниципальной собственности земельного участка для строительства наемного дома социального использования или наемного дома коммерческого использования:	данные отсутствуют
Сведения о том, что земельный участок или земельные участки образованы на основании решения об изъятии земельного участка и (или) расположенного на нем объекта недвижимости для государственных или муниципальных нужд:	данные отсутствуют
Сведения о том, что земельный участок образован из земель или земельного участка, государственная собственность на которые не разграничена:	данные отсутствуют
Сведения о наличии земельного спора о местоположении границ земельных участков:	данные отсутствуют
Статус записи об объекте недвижимости:	Сведения об объекте недвижимости имеют статус "актуальные"
Особые отметки:	Сведения необходимые для заполнения раздела 2 отсутствуют. Сведения необходимые для заполнения раздела 4 отсутствуют.
Получатель выписки:	Лисенкова Анастасия Сергеевна

Государственный регистратор		ФГИС ЕГРН
полное наименование должности	подпись	инициалы, фамилия

М.П.

Выписка из Единого государственного реестра недвижимости об объекте недвижимости
Описание местоположения земельного участка

Земельный участок			
(вид объекта недвижимости)			
Лист № ____ Раздела 3	Всего листов раздела 3 : ____	Всего разделов: ____	Всего листов выписки: ____
02.09.2020 № 99/2020/345859925			
Кадастровый номер:		47:23:0257002:327	

План (чертеж, схема) земельного участка			
Масштаб 1: данные отсутствуют	Условные обозначения:		

Государственный регистратор		ФГИС ЕГРН
полное наименование должности	подпись	инициалы, фамилия

М.П.

Выписка из Единого государственного реестра недвижимости об объекте недвижимости
Описание местоположения земельного участка

Земельный участок			
<small>(вид объекта недвижимости)</small>			
Лист № ____	Раздела 3.2	Всего листов раздела 3.2 : ____	Всего разделов: ____
02.09.2020 № 99/2020/345859925		Всего листов выписки: ____	
Кадастровый номер:		47:23:0257002:327	

Сведения о характерных точках границы земельного участка				
Система координат				
Зона №				
Номер точки	Координаты		Описание закрепления на местности	Средняя квадратическая погрешность определения координат характерных точек границ земельного участка, м
	X	Y		
1	2	3	4	5
1	396177.08	2194242.94	-	0.1
2	396181.25	2194250.92	-	0.1
3	396174.16	2194254.62	-	0.1
4	396172.07	2194250.62	-	0.1
5	396173.02	2194249.56	-	0.1
6	396172.74	2194245.21	-	0.1

Государственный регистратор		ФГИС ЕГРН
полное наименование должности	подпись	инициалы, фамилия

М.П.

Выписка из Единого государственного реестра недвижимости об объекте недвижимости

Сведения о характеристиках объекта недвижимости

На основании запроса от 02.09.2020 г., поступившего на рассмотрение 02.09.2020 г., сообщаем, что согласно записям Единого государственного реестра недвижимости:

Земельный участок			
(вид объекта недвижимости)			
Лист № ____ Раздела 1	Всего листов раздела 1 : ____	Всего разделов: ____	Всего листов выписки: ____
02.09.2020 № 99/2020/345858930			
Кадастровый номер:		47:23:0257002:331	

Номер кадастрового квартала:	47:23:0257002
Дата присвоения кадастрового номера:	14.07.2020
Ранее присвоенный государственный учетный номер:	данные отсутствуют
Адрес:	Ленинградская область, Гатчинский район, Пудостьское сельское поселение, д. Педлино
Площадь:	190 +/- 5 кв. м
Кадастровая стоимость, руб.:	данные отсутствуют
Кадастровые номера расположенных в пределах земельного участка объектов недвижимости:	данные отсутствуют
Кадастровые номера объектов недвижимости, из которых образован объект недвижимости:	данные отсутствуют
Кадастровые номера образованных объектов недвижимости:	данные отсутствуют
Сведения о включении объекта недвижимости в состав предприятия как имущественного комплекса:	

Государственный регистратор		ФГИС ЕГРН
полное наименование должности	подпись	инициалы, фамилия

М.П.

Выписка из Единого государственного реестра недвижимости об объекте недвижимости

Сведения о характеристиках объекта недвижимости

Земельный участок			
(вид объекта недвижимости)			
Лист № ____ Раздела 1	Всего листов раздела 1 : ____	Всего разделов: ____	Всего листов выписки: ____
02.09.2020 № 99/2020/345858930			
Кадастровый номер:		47:23:0257002:331	

Категория земель:	Категория не установлена
Виды разрешенного использования:	Трубопроводный транспорт
Сведения о кадастровом инженерере:	Валиева Изольда Расульевна №47-16-0922
Сведения о лесах, водных объектах и об иных природных объектах, расположенных в пределах земельного участка:	данные отсутствуют
Сведения о том, что земельный участок полностью или частично расположен в границах зоны с особыми условиями использования территории или территории объекта культурного наследия	данные отсутствуют
Сведения о том, что земельный участок расположен в границах особой экономической зоны, территории опережающего социально-экономического развития, зоны территориального развития в Российской Федерации, игровой зоны:	данные отсутствуют
Сведения о том, что земельный участок расположен в границах особо охраняемой природной территории, охотничьих угодий, лесничеств, лесопарков:	данные отсутствуют
Сведения о результатах проведения государственного земельного надзора:	данные отсутствуют
Сведения о расположении земельного участка в границах территории, в отношении которой утвержден проект	данные отсутствуют

межевания территории:	
-----------------------	--

Государственный регистратор		ФГИС ЕГРН
полное наименование должности	подпись	инициалы, фамилия

М.П.

Раздел 1

Выписка из Единого государственного реестра недвижимости об объекте недвижимости

Сведения о характеристиках объекта недвижимости

Земельный участок			
(вид объекта недвижимости)			
Лист № __ Раздела 1	Всего листов раздела 1 : __	Всего разделов: __	Всего листов выписки: __
02.09.2020 № 99/2020/345858930			
Кадастровый номер:		47:23:0257002:331	

Условный номер земельного участка:	данные отсутствуют
Сведения о принятии акта и (или) заключении договора, предусматривающих предоставление в соответствии с земельным законодательством исполнительным органом государственной власти или органом местного самоуправления находящегося в государственной или муниципальной собственности земельного участка для строительства наемного дома социального использования или наемного дома коммерческого использования:	данные отсутствуют
Сведения о том, что земельный участок или земельные участки образованы на основании решения об изъятии земельного участка и (или) расположенного на нем объекта недвижимости для государственных или муниципальных нужд:	данные отсутствуют
Сведения о том, что земельный участок образован из земель или земельного участка, государственная собственность на которые не разграничена:	данные отсутствуют
Сведения о наличии земельного спора о местоположении границ земельных участков:	данные отсутствуют
Статус записи об объекте недвижимости:	Сведения об объекте недвижимости имеют статус "актуальные"
Особые отметки:	Сведения необходимые для заполнения раздела 2 отсутствуют. Сведения необходимые для заполнения раздела 4 отсутствуют.
Получатель выписки:	Лисенкова Анастасия Сергеевна

Государственный регистратор		ФГИС ЕГРН
полное наименование должности	подпись	инициалы, фамилия

М.П.

Выписка из Единого государственного реестра недвижимости об объекте недвижимости
Описание местоположения земельного участка

Земельный участок			
(вид объекта недвижимости)			
Лист № ____ Раздела 3	Всего листов раздела 3 : ____	Всего разделов: ____	Всего листов выписки: ____
02.09.2020 № 99/2020/345858930			
Кадастровый номер:		47:23:0257002:331	

План (чертеж, схема) земельного участка			
Масштаб 1: данные отсутствуют	Условные обозначения:		

Государственный регистратор		ФГИС ЕГРН
полное наименование должности	подпись	инициалы, фамилия

М.П.

Выписка из Единого государственного реестра недвижимости об объекте недвижимости
Описание местоположения земельного участка

Земельный участок			
<small>(вид объекта недвижимости)</small>			
Лист № ____ Раздела 3.1	Всего листов раздела 3.1 : ____	Всего разделов: ____	Всего листов выписки: ____
02.09.2020 № 99/2020/345858930			
Кадастровый номер:		47:23:0257002:331	

Описание местоположения границ земельного участка							
Номер п/п	Номер точки		Дирекционный угол	Горизонтальное проложение, м	Описание закрепления на местности	Кадастровые номера смежных участков	Сведения об адресах правообладателей смежных земельных участков
	начальная	конечная					
1	2	3	4	5	6	7	8
1	1	2	данные отсутствуют	данные отсутствуют	данные отсутствуют	данные отсутствуют	данные отсутствуют
2	2	3	данные отсутствуют	данные отсутствуют	данные отсутствуют	данные отсутствуют	данные отсутствуют
3	3	4	данные отсутствуют	данные отсутствуют	данные отсутствуют	данные отсутствуют	данные отсутствуют
4	4	5	данные отсутствуют	данные отсутствуют	данные отсутствуют	данные отсутствуют	данные отсутствуют
5	5	6	данные отсутствуют	данные отсутствуют	данные отсутствуют	данные отсутствуют	данные отсутствуют
6	6	7	данные отсутствуют	данные отсутствуют	данные отсутствуют	данные отсутствуют	данные отсутствуют
7	7	8	данные отсутствуют	данные отсутствуют	данные отсутствуют	данные отсутствуют	данные отсутствуют
8	8	9	данные отсутствуют	данные отсутствуют	данные отсутствуют	данные отсутствуют	данные отсутствуют
9	9	10	данные отсутствуют	данные отсутствуют	данные отсутствуют	данные отсутствуют	данные отсутствуют
10	10	1	данные отсутствуют	данные отсутствуют	данные отсутствуют	данные отсутствуют	данные отсутствуют

Государственный регистратор		ФГИС ЕГРН
полное наименование должности	подпись	инициалы, фамилия

М.П.

Выписка из Единого государственного реестра недвижимости об объекте недвижимости
Описание местоположения земельного участка

Земельный участок			
(вид объекта недвижимости)			
Лист № ____	Раздела 3.2	Всего листов раздела 3.2 : ____	Всего разделов: ____
02.09.2020 № 99/2020/345858930		Всего листов выписки: ____	
Кадастровый номер:		47:23:0257002:331	

Сведения о характерных точках границы земельного участка				
Система координат				
Зона №				
Номер точки	Координаты		Описание закрепления на местности	Средняя квадратическая погрешность определения координат характерных точек границ земельного участка, м
	X	Y		
1	2	3	4	5
1	396176.59	2194240.47	-	0.1
2	396184.92	2194254.69	-	0.1
3	396168.14	2194263.34	-	0.1
4	396153.81	2194270.81	-	0.1
5	396172.07	2194250.62	-	0.1
6	396174.16	2194254.62	-	0.1
7	396181.25	2194250.92	-	0.1
8	396177.08	2194242.94	-	0.1
9	396172.74	2194245.21	-	0.1
10	396172.57	2194242.56	-	0.1

Государственный регистратор		ФГИС ЕГРН
полное наименование должности	подпись	инициалы, фамилия

М.П.

Выписка из Единого государственного реестра недвижимости об объекте недвижимости

Сведения о характеристиках объекта недвижимости

На основании запроса от 01.09.2020 г., поступившего на рассмотрение 01.09.2020 г., сообщаем, что согласно записям Единого государственного реестра недвижимости:

Земельный участок			
(вид объекта недвижимости)			
Лист № ____ Раздела 1	Всего листов раздела 1 : ____	Всего разделов: ____	Всего листов выписки: ____
01.09.2020 № 99/2020/345639944			
Кадастровый номер:		47:23:0000000:4250	

Номер кадастрового квартала:	47:23:0000000
Дата присвоения кадастрового номера:	21.01.2013
Ранее присвоенный государственный учетный номер:	данные отсутствуют
Адрес:	Ленинградская область, Гатчинский район, подъезд в д. Черново
Площадь:	9400 +/- 68 кв. м
Кадастровая стоимость, руб.:	5333560
Кадастровые номера расположенных в пределах земельного участка объектов недвижимости:	47:23:0000000:48415
Кадастровые номера объектов недвижимости, из которых образован объект недвижимости:	данные отсутствуют
Кадастровые номера образованных объектов недвижимости:	данные отсутствуют
Сведения о включении объекта недвижимости в состав предприятия как имущественного комплекса:	

Государственный регистратор		ФГИС ЕГРН
полное наименование должности	подпись	инициалы, фамилия

М.П.

Выписка из Единого государственного реестра недвижимости об объекте недвижимости

Сведения о характеристиках объекта недвижимости

Земельный участок			
(вид объекта недвижимости)			
Лист № ____ Раздела 1	Всего листов раздела 1 : ____	Всего разделов: ____	Всего листов выписки: ____
01.09.2020 № 99/2020/345639944			
Кадастровый номер:		47:23:0000000:4250	

Категория земель:	Земли населённых пунктов
Виды разрешенного использования:	Под размещение автомобильной дороги местного значения общего пользования подъезд в д. Черново
Сведения о кадастровом инженере:	Макаров Денис Александрович №78110352, Общество с ограниченной ответственностью "Геокарт"
Сведения о лесах, водных объектах и об иных природных объектах, расположенных в пределах земельного участка:	данные отсутствуют
Сведения о том, что земельный участок полностью или частично расположен в границах зоны с особыми условиями использования территории или территории объекта культурного наследия	данные отсутствуют
Сведения о том, что земельный участок расположен в границах особой экономической зоны, территории опережающего социально-экономического развития, зоны территориального развития в Российской Федерации, игровой зоны:	данные отсутствуют
Сведения о том, что земельный участок расположен в границах особо охраняемой природной территории, охотничьих угодий, лесничеств, лесопарков:	данные отсутствуют
Сведения о результатах проведения государственного земельного надзора:	данные отсутствуют

Сведения о расположении земельного участка в границах территории, в отношении которой утвержден проект межевания территории:	данные отсутствуют
--	--------------------

Государственный регистратор		ФГИС ЕГРН
полное наименование должности	подпись	инициалы, фамилия

М.П.

Раздел 1

Выписка из Единого государственного реестра недвижимости об объекте недвижимости
Сведения о характеристиках объекта недвижимости

Земельный участок			
(вид объекта недвижимости)			
Лист № ____ Раздела 1	Всего листов раздела 1 : ____	Всего разделов: ____	Всего листов выписки: ____
01.09.2020 № 99/2020/345639944			
Кадастровый номер:		47:23:0000000:4250	

Условный номер земельного участка:	данные отсутствуют
Сведения о принятии акта и (или) заключении договора, предусматривающих предоставление в соответствии с земельным законодательством исполнительным органом государственной власти или органом местного самоуправления находящегося в государственной или муниципальной собственности земельного участка для строительства наемного дома социального использования или наемного дома коммерческого использования:	данные отсутствуют
Сведения о том, что земельный участок или земельные участки образованы на основании решения об изъятии земельного участка и (или) расположенного на нем объекта недвижимости для государственных или муниципальных нужд:	данные отсутствуют
Сведения о том, что земельный участок образован из земель или земельного участка, государственная собственность на которые не разграничена:	данные отсутствуют
Сведения о наличии земельного спора о местоположении границ земельных участков:	данные отсутствуют
Статус записи об объекте недвижимости:	Сведения об объекте недвижимости имеют статус "актуальные"
Особые отметки:	Для данного земельного участка обеспечен доступ посредством земельного участка (земельных участков) с кадастровым номером (кадастровыми номерами) земли общего пользования. Посредством данного земельного участка обеспечен доступ к земельному участку (земельным участкам) с кадастровым номером (кадастровыми номерами) 47:23:0000000:51540, 47:23:0000000:51550, 47:23:0209001:340, 47:23:0209001:341. Сведения о видах разрешенного использования имеют статус «Актуальные незасвидетельствованные». Право (ограничение права, обременение объекта недвижимости) зарегистрировано на данный объект недвижимости с видами разрешенного использования «Для размещения объектов транспорта». Сведения необходимые для заполнения раздела 4 отсутствуют.
Получатель выписки:	Лисенкова Анастасия Сергеевна

Государственный регистратор		ФГИС ЕГРН
полное наименование должности	подпись	инициалы, фамилия

М.П.

Выписка из Единого государственного реестра недвижимости об объекте недвижимости
Сведения о зарегистрированных правах

Земельный участок	
<small>(вид объекта недвижимости)</small>	
Лист № ____ Раздела 2	Всего листов раздела 2 : ____
Всего разделов: ____	Всего листов выписки: ____
01.09.2020 № 99/2020/345639944	
Кадастровый номер:	47:23:0000000:4250
1. Правообладатель (правообладатели):	1.1. Муниципальное образование "Гатчинский муниципальный район" Ленинградской области1
2. Вид, номер и дата государственной регистрации права:	2.1. Собственность, № 47-47/017-47/017/006/2016-4838/1 от 09.12.2016
3. Ограничение прав и обременение объекта недвижимости:	не зарегистрировано
4. Договоры участия в долевом строительстве:	данные отсутствуют
5. Заявленные в судебном порядке права требования:	данные отсутствуют
6. Сведения о возражении в отношении зарегистрированного права:	данные отсутствуют
7. Сведения о наличии решения об изъятии объекта недвижимости для государственных и муниципальных нужд:	данные отсутствуют
8. Сведения о невозможности государственной регистрации без личного участия правообладателя или его законного представителя:	
9. Правопритязания и сведения о наличии поступивших, но не рассмотренных заявлений о проведении государственной регистрации права (перехода, прекращения права), ограничения права или обременения объекта недвижимости, сделки в отношении объекта недвижимости:	данные отсутствуют
10. Сведения об осуществлении государственной регистрации сделки, права, ограничения права без необходимого в силу закона согласия третьего лица, органа:	данные отсутствуют
11. Сведения о невозможности государственной регистрации перехода, прекращения, ограничения права на земельный участок из земель сельскохозяйственного назначения:	

Государственный регистратор		ФГИС ЕГРН
полное наименование должности	подпись	инициалы, фамилия

М.П.

Выписка из Единого государственного реестра недвижимости об объекте недвижимости
Описание местоположения земельного участка

Земельный участок			
(вид объекта недвижимости)			
Лист № ____ Раздела 3	Всего листов раздела 3 : ____	Всего разделов: ____	Всего листов выписки: ____
01.09.2020 № 99/2020/345639944			
Кадастровый номер:		47:23:0000000:4250	

План (чертеж, схема) земельного участка			
Масштаб 1: данные отсутствуют	Условные обозначения:		

Государственный регистратор		ФГИС ЕГРН
полное наименование должности	подпись	инициалы, фамилия

М.П.

Выписка из Единого государственного реестра недвижимости об объекте недвижимости
Описание местоположения земельного участка

Земельный участок			
<small>(вид объекта недвижимости)</small>			
Лист № _____	Раздела 3.2	Всего листов раздела 3.2 : _____	Всего разделов: _____
Всего листов выписки: _____			
01.09.2020 № 99/2020/345639944			
Кадастровый номер:		47:23:0000000:4250	

Сведения о характерных точках границы земельного участка				
Система координат				
Зона № _____				
Номер точки	Координаты		Описание закрепления на местности	Средняя квадратическая погрешность определения координат характерных точек границ земельного участка, м
	X	Y		
1	2	3	4	5
1	394614.35	2195158	626003000000	0.2
2	394623.96	2195173.98	626003000000	0.2
3	394609.52	2195177.44	626003000000	0.2
4	394492.53	2195233.33	626003000000	0.2
5	394480.24	2195240.08	626003000000	0.2
6	394467.56	2195250.2	626003000000	0.2
7	394404.91	2195292.52	626003000000	0.2
8	394395.58	2195304.58	626003000000	0.2
9	394396.9	2195321.47	626003000000	0.2
10	394423.05	2195387.92	626003000000	0.2
11	394441.11	2195433.34	626003000000	0.2
12	394456.41	2195475.79	626003000000	0.2
13	394455.78	2195492.01	626003000000	0.2
14	394448.59	2195504.47	626003000000	0.2
15	394417.42	2195540.98	626003000000	0.2

Государственный регистратор		ФГИС ЕГРН
полное наименование должности	подпись	инициалы, фамилия

М.П.

Выписка из Единого государственного реестра недвижимости об объекте недвижимости
Описание местоположения земельного участка

Земельный участок			
<small>(вид объекта недвижимости)</small>			
Лист № _____	Раздела 3.2	Всего листов раздела 3.2 : _____	Всего разделов: _____
Всего листов выписки: _____			
01.09.2020 № 99/2020/345639944			
Кадастровый номер:		47:23:0000000:4250	

Сведения о характерных точках границы земельного участка				
Система координат				
Зона № _____				
Номер точки	Координаты		Описание закрепления на местности	Средняя квадратическая погрешность определения координат характерных точек границ земельного участка, м
	X	Y		
1	2	3	4	5
16	394368.08	2195595.34	626003000000	0.2
17	394361.56	2195600.05	626003000000	0.2
18	394344.44	2195612.33	626003000000	0.2
19	394320.13	2195637.61	626003000000	0.2
20	394292.58	2195667.42	626003000000	0.2
21	394262.56	2195700.22	626003000000	0.2
22	394237.97	2195727.04	626003000000	0.2

23	394215.37	2195752.48	626003000000	0.2
24	394206.93	2195744.56	626003000000	0.2
25	394230.93	2195721.3	626003000000	0.2
26	394256.07	2195692.54	626003000000	0.2
27	394285.1	2195659.98	626003000000	0.2
28	394311.41	2195630.02	626003000000	0.2
29	394332.67	2195607.13	626003000000	0.2
30	394356.63	2195591.87	626003000000	0.2

Государственный регистратор		ФГИС ЕГРН
полное наименование должности	подпись	инициалы, фамилия

М.П.

Раздел 3.2

Выписка из Единого государственного реестра недвижимости об объекте недвижимости
Описание местоположения земельного участка

Земельный участок			
(вид объекта недвижимости)			
Лист № ___ Раздела 3.2	Всего листов раздела 3.2 : ___	Всего разделов: ___	Всего листов выписки: ___
01.09.2020 № 99/2020/345639944			
Кадастровый номер:	47:23:0000000:4250		

Сведения о характерных точках границы земельного участка				
Система координат				
Зона №				
Номер точки	Координаты		Описание закрепления на местности	Средняя квадратическая погрешность определения координат характерных точек границ земельного участка, м
	X	Y		
1	2	3	4	5
31	394362.19	2195588.36	626003000000	0.2
32	394372.91	2195576.03	626003000000	0.2
33	394437.44	2195498.44	626003000000	0.2
34	394441.43	2195489.16	626003000000	0.2
35	394441.2	2195475.44	626003000000	0.2
36	394384.17	2195327.2	626003000000	0.2
37	394382.9	2195312.6	626003000000	0.2
38	394383.88	2195303.37	626003000000	0.2
39	394387.04	2195295.02	626003000000	0.2
40	394392.5	2195289.37	626003000000	0.2
41	394398.06	2195285.3	626003000000	0.2
42	394437.1	2195258.29	626003000000	0.2
43	394485.61	2195226.71	626003000000	0.2
44	394604.33	2195167.56	626003000000	0.2

Государственный регистратор		ФГИС ЕГРН
полное наименование должности	подпись	инициалы, фамилия

М.П.

ФГИС ЕГРН

полное наименование органа регистрации прав

Раздел 1

Выписка из Единого государственного реестра недвижимости об объекте недвижимости

Сведения о характеристиках объекта недвижимости

На основании запроса от 31.08.2020 г., поступившего на рассмотрение 31.08.2020 г., сообщаем, что согласно записям Единого государственного реестра недвижимости:

Земельный участок			
<small>(вид объекта недвижимости)</small>			
Лист № ____ Раздела 1	Всего листов раздела 1 : ____	Всего разделов: ____	Всего листов выписки: ____
31.08.2020 № 99/2020/345493512			
Кадастровый номер:		47:23:0000000:51540	

Номер кадастрового квартала:	47:23:0000000
Дата присвоения кадастрового номера:	26.06.2020
Ранее присвоенный государственный учетный номер:	данные отсутствуют
Адрес:	Ленинградская область, Гатчинский район, д. Черново
Площадь:	10645 +/- 36 кв. м
Кадастровая стоимость, руб.:	данные отсутствуют
Кадастровые номера расположенных в пределах земельного участка объектов недвижимости:	данные отсутствуют
Кадастровые номера объектов недвижимости, из которых образован объект недвижимости:	данные отсутствуют
Кадастровые номера образованных объектов недвижимости:	данные отсутствуют
Сведения о включении объекта недвижимости в состав предприятия как имущественного комплекса:	

Государственный регистратор		ФГИС ЕГРН
полное наименование должности	подпись	инициалы, фамилия

М.П.

Раздел 1

Выписка из Единого государственного реестра недвижимости об объекте недвижимости

Сведения о характеристиках объекта недвижимости

Земельный участок			
<small>(вид объекта недвижимости)</small>			
Лист № ____ Раздела 1	Всего листов раздела 1 : ____	Всего разделов: ____	Всего листов выписки: ____
31.08.2020 № 99/2020/345493512			
Кадастровый номер:		47:23:0000000:51540	

Категория земель:	Категория не установлена
Виды разрешенного использования:	трубопроводный транспорт
Сведения о кадастровом инженерере:	Валиева Изольда Расульевна №47-16-0922
Сведения о лесах, водных объектах и об иных природных объектах, расположенных в пределах земельного участка:	данные отсутствуют
Сведения о том, что земельный участок полностью или частично расположен в границах зоны с особыми условиями использования территории или территории объекта культурного наследия	данные отсутствуют
Сведения о том, что земельный участок расположен в границах особой экономической зоны, территории опережающего социально-экономического развития, зоны территориального развития в Российской Федерации, игровой зоны:	данные отсутствуют
Сведения о том, что земельный участок расположен в границах особо охраняемой природной территории, охотничьих угодий, лесничеств, лесопарков:	данные отсутствуют
Сведения о результатах проведения государственного земельного надзора:	данные отсутствуют
Сведения о расположении земельного участка в границах территории, в отношении которой утвержден проект	данные отсутствуют

межевания территории:	
-----------------------	--

Государственный регистратор		ФГИС ЕГРН
полное наименование должности	подпись	инициалы, фамилия

М.П.

Раздел 1

Выписка из Единого государственного реестра недвижимости об объекте недвижимости

Сведения о характеристиках объекта недвижимости

Земельный участок			
(вид объекта недвижимости)			
Лист № __ Раздела 1	Всего листов раздела 1 : __	Всего разделов: __	Всего листов выписки: __
31.08.2020 № 99/2020/345493512			
Кадастровый номер:		47:23:0000000:51540	

Условный номер земельного участка:	данные отсутствуют
Сведения о принятии акта и (или) заключении договора, предусматривающих предоставление в соответствии с земельным законодательством исполнительным органом государственной власти или органом местного самоуправления находящегося в государственной или муниципальной собственности земельного участка для строительства наемного дома социального использования или наемного дома коммерческого использования:	данные отсутствуют
Сведения о том, что земельный участок или земельные участки образованы на основании решения об изъятии земельного участка и (или) расположенного на нем объекта недвижимости для государственных или муниципальных нужд:	данные отсутствуют
Сведения о том, что земельный участок образован из земель или земельного участка, государственная собственность на которые не разграничена:	данные отсутствуют
Сведения о наличии земельного спора о местоположении границ земельных участков:	данные отсутствуют
Статус записи об объекте недвижимости:	Сведения об объекте недвижимости имеют статус "актуальные"
Особые отметки:	Граница земельного участка состоит из 5 контуров. Для данного земельного участка обеспечен доступ посредством земельного участка (земельных участков) с кадастровым номером (кадастровыми номерами) 47:23:0000000:4250. Сведения необходимые для заполнения раздела 2 отсутствуют.
Получатель выписки:	Лисенкова Анастасия Сергеевна

Государственный регистратор		ФГИС ЕГРН
полное наименование должности	подпись	инициалы, фамилия

М.П.

Выписка из Единого государственного реестра недвижимости об объекте недвижимости
Описание местоположения земельного участка

Земельный участок			
(вид объекта недвижимости)			
Лист № ____ Раздела 3	Всего листов раздела 3 : ____	Всего разделов: ____	Всего листов выписки: ____
31.08.2020 № 99/2020/345493512			
Кадастровый номер:		47:23:0000000:51540	

План (чертеж, схема) земельного участка			
Масштаб 1: данные отсутствуют	Условные обозначения:		

Государственный регистратор		ФГИС ЕГРН
полное наименование должности	подпись	инициалы, фамилия

М.П.

Выписка из Единого государственного реестра недвижимости об объекте недвижимости
Описание местоположения земельного участка

Земельный участок			
(вид объекта недвижимости)			
Лист № ____ Раздела 3	Всего листов раздела 3 : ____	Всего разделов: ____	Всего листов выписки: ____
31.08.2020.№ 99/2020/345493512			
Кадастровый номер:		47:23:0000000:51540	

План (чертеж, схема) земельного участка			
Масштаб 1: данные отсутствуют	Условные обозначения:		

Государственный регистратор		ФГИС ЕГРН
полное наименование должности	подпись	инициалы, фамилия

М.П.

Выписка из Единого государственного реестра недвижимости об объекте недвижимости
Описание местоположения земельного участка

Земельный участок			
(вид объекта недвижимости)			
Лист № ____ Раздела 3	Всего листов раздела 3 : ____	Всего разделов: ____	Всего листов выписки: ____
31.08.2020.№ 99/2020/345493512			
Кадастровый номер:		47:23:0000000:51540	

План (чертеж, схема) земельного участка			
Масштаб 1: данные отсутствуют	Условные обозначения:		

Государственный регистратор		ФГИС ЕГРН
полное наименование должности	подпись	инициалы, фамилия

М.П.

Выписка из Единого государственного реестра недвижимости об объекте недвижимости
Описание местоположения земельного участка

Земельный участок			
<small>(вид объекта недвижимости)</small>			
Лист № ____ Раздела 3.1	Всего листов раздела 3.1 : ____	Всего разделов: ____	Всего листов выписки: ____
31.08.2020 № 99/2020/345493512			
Кадастровый номер:		47:23:0000000:51540	

Описание местоположения границ земельного участка							
Номер п/п	Номер точки		Дирекционный угол	Горизонтальное проложение, м	Описание закрепления на местности	Кадастровые номера смежных участков	Сведения об адресах правообладателей смежных земельных участков
	начальная	конечная					
1	2	3	4	5	6	7	8
1	1	2	данные отсутствуют	данные отсутствуют	данные отсутствуют	данные отсутствуют	данные отсутствуют
2	1	2	данные отсутствуют	данные отсутствуют	данные отсутствуют	данные отсутствуют	данные отсутствуют
3	1	2	данные отсутствуют	данные отсутствуют	данные отсутствуют	данные отсутствуют	данные отсутствуют
4	1	2	данные отсутствуют	данные отсутствуют	данные отсутствуют	данные отсутствуют	данные отсутствуют
5	1	2	данные отсутствуют	данные отсутствуют	данные отсутствуют	данные отсутствуют	данные отсутствуют
6	1	2	данные отсутствуют	данные отсутствуют	данные отсутствуют	данные отсутствуют	данные отсутствуют
7	1	2	данные отсутствуют	данные отсутствуют	данные отсутствуют	данные отсутствуют	данные отсутствуют
8	2	3	данные отсутствуют	данные отсутствуют	данные отсутствуют	данные отсутствуют	данные отсутствуют
9	2	3	данные отсутствуют	данные отсутствуют	данные отсутствуют	данные отсутствуют	данные отсутствуют
10	2	3	данные отсутствуют	данные отсутствуют	данные отсутствуют	данные отсутствуют	данные отсутствуют
11	2	3	данные отсутствуют	данные отсутствуют	данные отсутствуют	данные отсутствуют	данные отсутствуют
12	2	3	данные отсутствуют	данные отсутствуют	данные отсутствуют	данные отсутствуют	данные отсутствуют
13	2	3	данные отсутствуют	данные отсутствуют	данные отсутствуют	данные отсутствуют	данные отсутствуют
14	2	3	данные отсутствуют	данные отсутствуют	данные отсутствуют	данные отсутствуют	данные отсутствуют
15	3	4	данные отсутствуют	данные отсутствуют	данные отсутствуют	данные отсутствуют	данные отсутствуют

Государственный регистратор		ФГИС ЕГРН
полное наименование должности	подпись	инициалы, фамилия

М.П.

Выписка из Единого государственного реестра недвижимости об объекте недвижимости
Описание местоположения земельного участка

Земельный участок			
<small>(вид объекта недвижимости)</small>			
Лист № ____ Раздела 3.1	Всего листов раздела 3.1 : ____	Всего разделов: ____	Всего листов выписки: ____
31.08.2020 № 99/2020/345493512			
Кадастровый номер:		47:23:0000000:51540	

Описание местоположения границ земельного участка							
Номер п/п	Номер точки		Дирекционный угол	Горизонтальное проложение, м	Описание закрепления на местности	Кадастровые номера смежных участков	Сведения об адресах правообладателей смежных земельных участков
							675

	начальная	конечная					
1	2	3	4	5	6	7	8
16	3	4	данные отсутствуют	данные отсутствуют	данные отсутствуют	данные отсутствуют	данные отсутствуют
17	3	4	данные отсутствуют	данные отсутствуют	данные отсутствуют	данные отсутствуют	данные отсутствуют
18	3	4	данные отсутствуют	данные отсутствуют	данные отсутствуют	данные отсутствуют	данные отсутствуют
19	3	4	данные отсутствуют	данные отсутствуют	данные отсутствуют	данные отсутствуют	данные отсутствуют
20	3	4	данные отсутствуют	данные отсутствуют	данные отсутствуют	данные отсутствуют	данные отсутствуют
21	3	4	данные отсутствуют	данные отсутствуют	данные отсутствуют	данные отсутствуют	данные отсутствуют
22	4	5	данные отсутствуют	данные отсутствуют	данные отсутствуют	данные отсутствуют	данные отсутствуют
23	4	1	данные отсутствуют	данные отсутствуют	данные отсутствуют	данные отсутствуют	данные отсутствуют
24	4	5	данные отсутствуют	данные отсутствуют	данные отсутствуют	данные отсутствуют	данные отсутствуют
25	4	5	данные отсутствуют	данные отсутствуют	данные отсутствуют	данные отсутствуют	данные отсутствуют
26	4	5	данные отсутствуют	данные отсутствуют	данные отсутствуют	данные отсутствуют	данные отсутствуют
27	4	5	данные отсутствуют	данные отсутствуют	данные отсутствуют	данные отсутствуют	данные отсутствуют
28	4	1	данные отсутствуют	данные отсутствуют	данные отсутствуют	данные отсутствуют	данные отсутствуют
29	5	6	данные отсутствуют	данные отсутствуют	данные отсутствуют	данные отсутствуют	данные отсутствуют
30	5	6	данные отсутствуют	данные отсутствуют	данные отсутствуют	данные отсутствуют	данные отсутствуют

Государственный регистратор		ФГИС ЕГРН
полное наименование должности	подпись	инициалы, фамилия

М.П.

Раздел 3.1

Выписка из Единого государственного реестра недвижимости об объекте недвижимости
Описание местоположения земельного участка

Земельный участок			
(вид объекта недвижимости)			
Лист № <u> </u> Раздела 3.1	Всего листов раздела 3.1 : <u> </u>	Всего разделов: <u> </u>	Всего листов выписки: <u> </u>
31.08.2020 № 99/2020/345493512			
Кадастровый номер:		47:23:000000:51540	

Описание местоположения границ земельного участка							
Номер п/п	Номер точки		Дирекционный угол	Горизонтальное проложение, м	Описание закрепления на местности	Кадастровые номера смежных участков	Сведения об адресах правообладателей смежных земельных участков
	начальная	конечная					
1	2	3	4	5	6	7	8
31	5	6	данные отсутствуют	данные отсутствуют	данные отсутствуют	данные отсутствуют	данные отсутствуют
32	5	6	данные отсутствуют	данные отсутствуют	данные отсутствуют	данные отсутствуют	данные отсутствуют
33	5	6	данные отсутствуют	данные отсутствуют	данные отсутствуют	данные отсутствуют	данные отсутствуют
34	6	7	данные отсутствуют	данные отсутствуют	данные отсутствуют	данные отсутствуют	данные отсутствуют
35	6	7	данные отсутствуют	данные отсутствуют	данные отсутствуют	данные отсутствуют	данные отсутствуют
36	6	7	данные	данные	данные отсутствуют	данные отсутствуют	данные отсутствуют

			отсутствуют	отсутствуют				
37	6	7	данные отсутствуют	данные отсутствуют	данные отсутствуют	данные отсутствуют	данные отсутствуют	данные отсутствуют
38	6	7	данные отсутствуют	данные отсутствуют	данные отсутствуют	данные отсутствуют	данные отсутствуют	данные отсутствуют
39	7	8	данные отсутствуют	данные отсутствуют	данные отсутствуют	данные отсутствуют	данные отсутствуют	данные отсутствуют
40	7	8	данные отсутствуют	данные отсутствуют	данные отсутствуют	данные отсутствуют	данные отсутствуют	данные отсутствуют
41	7	8	данные отсутствуют	данные отсутствуют	данные отсутствуют	данные отсутствуют	данные отсутствуют	данные отсутствуют
42	7	8	данные отсутствуют	данные отсутствуют	данные отсутствуют	данные отсутствуют	данные отсутствуют	данные отсутствуют
43	7	8	данные отсутствуют	данные отсутствуют	данные отсутствуют	данные отсутствуют	данные отсутствуют	данные отсутствуют
44	8	1	данные отсутствуют	данные отсутствуют	данные отсутствуют	данные отсутствуют	данные отсутствуют	данные отсутствуют
45	8	9	данные отсутствуют	данные отсутствуют	данные отсутствуют	данные отсутствуют	данные отсутствуют	данные отсутствуют

Государственный регистратор		ФГИС ЕГРН
полное наименование должности	подпись	инициалы, фамилия

М.П.

Раздел 3.1

Выписка из Единого государственного реестра недвижимости об объекте недвижимости
Описание местоположения земельного участка

Земельный участок			
(вид объекта недвижимости)			
Лист № _____ Раздела 3.1	Всего листов раздела 3.1 : _____	Всего разделов: _____	Всего листов выписки: _____
31.08.2020 № 99/2020/345493512			
Кадастровый номер:		47:23:0000000:51540	

Описание местоположения границ земельного участка							
Номер п/п	Номер точки		Дирекционный угол	Горизонтальное проложение, м	Описание закрепления на местности	Кадастровые номера смежных участков	Сведения об адресах правообладателей смежных земельных участков
	начальная	конечная					
1	2	3	4	5	6	7	8
46	8	1	данные отсутствуют	данные отсутствуют	данные отсутствуют	данные отсутствуют	данные отсутствуют
47	8	9	данные отсутствуют	данные отсутствуют	данные отсутствуют	данные отсутствуют	данные отсутствуют
48	8	9	данные отсутствуют	данные отсутствуют	данные отсутствуют	данные отсутствуют	данные отсутствуют
49	9	10	данные отсутствуют	данные отсутствуют	данные отсутствуют	данные отсутствуют	данные отсутствуют
50	9	10	данные отсутствуют	данные отсутствуют	данные отсутствуют	данные отсутствуют	данные отсутствуют
51	9	10	данные отсутствуют	данные отсутствуют	данные отсутствуют	данные отсутствуют	данные отсутствуют
52	10	11	данные отсутствуют	данные отсутствуют	данные отсутствуют	данные отсутствуют	данные отсутствуют
53	10	11	данные отсутствуют	данные отсутствуют	данные отсутствуют	данные отсутствуют	данные отсутствуют
54	10	11	данные отсутствуют	данные отсутствуют	данные отсутствуют	данные отсутствуют	данные отсутствуют
55	11	12	данные отсутствуют	данные отсутствуют	данные отсутствуют	данные отсутствуют	данные отсутствуют
56	11	12	данные отсутствуют	данные отсутствуют	данные отсутствуют	данные отсутствуют	данные отсутствуют
57	11	12	данные отсутствуют	данные отсутствуют	данные отсутствуют	данные отсутствуют	данные отсутствуют
			данные	данные			

58	12	13	отсутствуют	отсутствуют	данные отсутствуют	данные отсутствуют	данные отсутствуют
59	12	13	данные отсутствуют	данные отсутствуют	данные отсутствуют	данные отсутствуют	данные отсутствуют
60	12	1	данные отсутствуют	данные отсутствуют	данные отсутствуют	данные отсутствуют	данные отсутствуют

Государственный регистратор		ФГИС ЕГРН
полное наименование должности	подпись	инициалы, фамилия

М.П.

Раздел 3.1

Выписка из Единого государственного реестра недвижимости об объекте недвижимости
Описание местоположения земельного участка

Земельный участок			
(вид объекта недвижимости)			
Лист № ___ Раздела 3.1	Всего листов раздела 3.1 : ___	Всего разделов: ___	Всего листов выписки: ___
31.08.2020 № 99/2020/345493512			
Кадастровый номер:		47:23:0000000:51540	

Описание местоположения границ земельного участка							
Номер п/п	Номер точки		Дирекционный угол	Горизонтальное проложение, м	Описание закрепления на местности	Кадастровые номера смежных участков	Сведения об адресах правообладателей смежных земельных участков
	начальная	конечная					
1	2	3	4	5	6	7	8
61	13	14	данные отсутствуют	данные отсутствуют	данные отсутствуют	данные отсутствуют	данные отсутствуют
62	13	1	данные отсутствуют	данные отсутствуют	данные отсутствуют	данные отсутствуют	данные отсутствуют
63	14	15	данные отсутствуют	данные отсутствуют	данные отсутствуют	данные отсутствуют	данные отсутствуют
64	15	16	данные отсутствуют	данные отсутствуют	данные отсутствуют	данные отсутствуют	данные отсутствуют
65	16	17	данные отсутствуют	данные отсутствуют	данные отсутствуют	данные отсутствуют	данные отсутствуют
66	17	18	данные отсутствуют	данные отсутствуют	данные отсутствуют	данные отсутствуют	данные отсутствуют
67	18	19	данные отсутствуют	данные отсутствуют	данные отсутствуют	данные отсутствуют	данные отсутствуют
68	19	20	данные отсутствуют	данные отсутствуют	данные отсутствуют	данные отсутствуют	данные отсутствуют
69	20	21	данные отсутствуют	данные отсутствуют	данные отсутствуют	данные отсутствуют	данные отсутствуют
70	21	1	данные отсутствуют	данные отсутствуют	данные отсутствуют	данные отсутствуют	данные отсутствуют

Государственный регистратор		ФГИС ЕГРН
полное наименование должности	подпись	инициалы, фамилия

М.П.

Выписка из Единого государственного реестра недвижимости об объекте недвижимости
Описание местоположения земельного участка

Земельный участок			
<small>(вид объекта недвижимости)</small>			
Лист № _____	Раздела 3.2	Всего листов раздела 3.2 : _____	Всего разделов: _____
Всего листов выписки: _____			
31.08.2020 № 99/2020/345493512			
Кадастровый номер:		47:23:0000000:51540	

Сведения о характерных точках границы земельного участка				
Система координат				
Зона № _____				
Номер точки	Координаты		Описание закрепления на местности	Средняя квадратическая погрешность определения координат характерных точек границ земельного участка, м
	X	Y		
1	2	3	4	5
1	394604.33	2195167.56	Закрепление отсутствует	0.1
2	394602.9	2195168.21	Закрепление отсутствует	0.1
3	394590.96	2195145.08	Закрепление отсутствует	0.1
4	394602.95	2195137	Закрепление отсутствует	0.1
5	394609.71	2195146.93	Закрепление отсутствует	0.1
6	394612.37	2195151.08	Закрепление отсутствует	0.1
7	394615.17	2195157.28	Закрепление отсутствует	0.1
8	394614.35	2195158	Закрепление отсутствует	0.1
9	394613.29	2195153.96	Закрепление отсутствует	0.1
10	394605.63	2195158.67	Закрепление отсутствует	0.1
11	394601.44	2195151.85	Закрепление отсутствует	0.1
12	394609.11	2195147.14	Закрепление отсутствует	0.1
13	394328.73	2195901.12	Закрепление отсутствует	0.1
14	394313.73	2195881.16	Закрепление отсутствует	0.1
15	394303.7	2195888.11	Закрепление отсутствует	0.1

Государственный регистратор		ФГИС ЕГРН
полное наименование должности	подпись	инициалы, фамилия

М.П.

Выписка из Единого государственного реестра недвижимости об объекте недвижимости
Описание местоположения земельного участка

Земельный участок			
<small>(вид объекта недвижимости)</small>			
Лист № _____	Раздела 3.2	Всего листов раздела 3.2 : _____	Всего разделов: _____
Всего листов выписки: _____			
31.08.2020 № 99/2020/345493512			
Кадастровый номер:		47:23:0000000:51540	

Сведения о характерных точках границы земельного участка				
Система координат				
Зона № _____				
Номер точки	Координаты		Описание закрепления на местности	Средняя квадратическая погрешность определения координат характерных точек границ земельного участка, м
	X	Y		
1	2	3	4	5
16	394301.55	2195892.24	Закрепление отсутствует	0.1
17	394305.25	2195876.35	Закрепление отсутствует	0.1
18	394315.38	2195869.64	Закрепление отсутствует	0.1
19	394321.19	2195865.65	Закрепление отсутствует	0.1
20	394313.34	2195854.15	Закрепление отсутствует	0.1
21	394307.53	2195858.13	Закрепление отсутствует	0.1
22	394297.6	2195864.89	Закрепление отсутствует	0.1

23	394290.69	2195869.8	Закрепление отсутствует	0.1
24	394284.45	2195868.06	Закрепление отсутствует	0.1
25	394289.23	2195867.75	Закрепление отсутствует	0.1
26	394318.76	2195847.31	Закрепление отсутствует	0.1
27	394335.48	2195835.71	Закрепление отсутствует	0.1
28	394346.74	2195851.93	Закрепление отсутствует	0.1
29	394466.75	2195758.02	Закрепление отсутствует	0.1
30	394473.68	2195765.29	Закрепление отсутствует	0.1

Государственный регистратор		ФГИС ЕГРН
полное наименование должности	подпись	инициалы, фамилия

М.П.

Раздел 3.2

Выписка из Единого государственного реестра недвижимости об объекте недвижимости
Описание местоположения земельного участка

Земельный участок			
(вид объекта недвижимости)			
Лист № __ Раздела 3.2	Всего листов раздела 3.2 : __	Всего разделов: __	Всего листов выписки: __
31.08.2020.№ 99/2020/345493512			
Кадастровый номер:	47:23:0000000:51540		

Сведения о характерных точках границы земельного участка				
Система координат				
Зона №				
Номер точки	Координаты		Описание закрепления на местности	Средняя квадратическая погрешность определения координат характерных точек границ земельного участка, м
	X	Y		
1	2	3	4	5
31	394334.68	2195874.06	Закрепление отсутствует	0.1
32	394325.66	2195880.39	Закрепление отсутствует	0.1
33	394337.71	2195896.45	Закрепление отсутствует	0.1
34	394595.13	2195567.22	Закрепление отсутствует	0.1
35	394622.79	2195609.01	Закрепление отсутствует	0.1
36	394625.71	2195629.52	Закрепление отсутствует	0.1
37	394616.77	2195637.8	Закрепление отсутствует	0.1
38	394614.78	2195623.78	Закрепление отсутствует	0.1
39	394615.59	2195623.22	Закрепление отсутствует	0.1
40	394614.5	2195621.43	Закрепление отсутствует	0.1
41	394610.8	2195595.84	Закрепление отсутствует	0.1
42	394616.39	2195175.8	Закрепление отсутствует	0.1
43	394612.03	2195188.76	Закрепление отсутствует	0.1
44	394701.62	2195319.43	Закрепление отсутствует	0.1
45	394723.78	2195351.75	Закрепление отсутствует	0.1

Государственный регистратор		ФГИС ЕГРН
полное наименование должности	подпись	инициалы, фамилия

М.П.

Раздел 3.2

Выписка из Единого государственного реестра недвижимости об объекте недвижимости
Описание местоположения земельного участка

Земельный участок			
(вид объекта недвижимости)			
Лист № __ Раздела 3.2	Всего листов раздела 3.2 : __	Всего разделов: __	Всего листов выписки: __
31.08.2020.№ 99/2020/345493512			
Кадастровый номер:	47:23:0000000:51540		

Сведения о характерных точках границы земельного участка				
Система координат				
Зона №				
Номер точки	Координаты		Описание закрепления на местности	Средняя квадратическая погрешность определения координат характерных точек границ земельного участка, м
	X	Y		
1	2	3	4	5
46	394723.46	2195374.8	Закрепление отсутствует	0.1
47	394661.07	2195416.41	Закрепление отсутствует	0.1
48	394667.68	2195426.6	Закрепление отсутствует	0.1
49	394660.15	2195433.39	Закрепление отсутствует	0.1
50	394647.3	2195412.96	Закрепление отсутствует	0.1
51	394718.66	2195365.96	Закрепление отсутствует	0.1
52	394608.24	2195185.41	Закрепление отсутствует	0.1
53	394604.71	2195179.74	Закрепление отсутствует	0.1
54	394609.52	2195177.44	Закрепление отсутствует	0.1
55	394677.38	2194648.63	Закрепление отсутствует	0.1
56	394686.79	2194644.63	Закрепление отсутствует	0.1
57	394854.65	2194882.08	Закрепление отсутствует	0.1
58	394876.46	2194860.11	Закрепление отсутствует	0.1
59	394902.31	2194885.95	Закрепление отсутствует	0.1
60	394897.41	2194890.94	Закрепление отсутствует	0.1

Государственный регистратор		ФГИС ЕГРН
полное наименование должности	подпись	инициалы, фамилия

М.П.

Раздел 3.2

Выписка из Единого государственного реестра недвижимости об объекте недвижимости
Описание местоположения земельного участка

Земельный участок			
(вид объекта недвижимости)			
Лист № ____ Раздела 3.2	Всего листов раздела 3.2 : ____	Всего разделов: ____	Всего листов выписки: ____
31.08.2020 № 99/2020/345493512			
Кадастровый номер:		47:23:0000000:51540	

Сведения о характерных точках границы земельного участка				
Система координат				
Зона №				
Номер точки	Координаты		Описание закрепления на местности	Средняя квадратическая погрешность определения координат характерных точек границ земельного участка, м
	X	Y		
1	2	3	4	5
61	394891.56	2194885.12	Закрепление отсутствует	0.1
62	394885.2	2194891.49	Закрепление отсутствует	0.1
63	394891.06	2194897.43	Закрепление отсутствует	0.1
64	394877.99	2194910.76	Закрепление отсутствует	0.1
65	394869.24	2194919.86	Закрепление отсутствует	0.1
66	394688.49	2194664.36	Закрепление отсутствует	0.1
67	394869.5	2194911.49	Закрепление отсутствует	0.1
68	394868.79	2194910.79	Закрепление отсутствует	0.1
69	394868.08	2194911.51	Закрепление отсутствует	0.1
70	394868.8	2194912.2	Закрепление отсутствует	0.1

Государственный регистратор		ФГИС ЕГРН
полное наименование должности	подпись	инициалы, фамилия

М.П.

Выписка из Единого государственного реестра недвижимости об объекте недвижимости
Сведения о частях земельного участка

Земельный участок			
(вид объекта недвижимости)			
Лист № ____ Раздела 4	Всего листов раздела 4 : ____	Всего разделов: ____	Всего листов выписки: ____
31.08.2020 № 99/2020/345493512			
Кадастровый номер:		47:23:0000000:51540	

План (чертеж, схема) части земельного участка	Учетный номер части: 47:23:0000000:51540/1
Масштаб 1: данные отсутствуют	Условные обозначения:

Государственный регистратор		ФГИС ЕГРН
полное наименование должности	подпись	инициалы, фамилия

М.П.

Сведения о характерных точках границы части (частей) земельного участка
Учетный номер части: 1
Система координат: МСК 47 зона 2

Выписка из Единого государственного реестра недвижимости об объекте недвижимости
Сведения о частях земельного участка

Земельный участок				
<small>(вид объекта недвижимости)</small>				
Лист № ____ Раздела 4.2		Всего листов раздела 4.2 : ____		Всего разделов: ____
Всего листов выписки: ____				
31.08.2020 № 99/2020/345493512				
Кадастровый номер:			47:23:0000000:51540	
Сведения о характерных точках границы части (частей) земельного участка				
Учетный номер части: 1				
Система координат: МСК 47 зона 2				
Зона №				
Номер точки	Координаты, м		Описание закрепления на местности	Средняя квадратическая погрешность определения координат характерных точек границы части земельного участка, м
	X	Y		
1	2	3	4	5
71	394627.08	2195210.71	данные отсутствуют	данные отсутствуют
71	394627.08	2195210.71	данные отсутствуют	данные отсутствуют
72	394626.63	2195215.48	данные отсутствуют	данные отсутствуют
73	394644.91	2195245.37	данные отсутствуют	данные отсутствуют
74	394645.63	2195237.76	данные отсутствуют	данные отсутствуют
Государственный регистратор			ФГИС ЕГРН	
полное наименование должности			подпись	
			инициалы, фамилия	

М.П.

Выписка из Единого государственного реестра недвижимости об объекте недвижимости

Сведения о характеристиках объекта недвижимости

На основании запроса от 31.08.2020 г., поступившего на рассмотрение 31.08.2020 г., сообщаем, что согласно записям Единого государственного реестра недвижимости:

Земельный участок			
(вид объекта недвижимости)			
Лист № ____ Раздела 1	Всего листов раздела 1 : ____	Всего разделов: ____	Всего листов выписки: ____
31.08.2020 № 99/2020/345453757			
Кадастровый номер:		47:23:0000000:13347	

Номер кадастрового квартала:	47:23:0000000
Дата присвоения кадастрового номера:	21.11.2013
Ранее присвоенный государственный учетный номер:	данные отсутствуют
Адрес:	Ленинградская область, Гатчинский муниципальный район, Пудостьское сельское поселение
Площадь:	30500 +/- 35 кв. м
Кадастровая стоимость, руб.:	80240010
Кадастровые номера расположенных в пределах земельного участка объектов недвижимости:	47:23:0000000:13383
Кадастровые номера объектов недвижимости, из которых образован объект недвижимости:	данные отсутствуют
Кадастровые номера образованных объектов недвижимости:	данные отсутствуют
Сведения о включении объекта недвижимости в состав предприятия как имущественного комплекса:	

Государственный регистратор		ФГИС ЕГРН
полное наименование должности	подпись	инициалы, фамилия

М.П.

Выписка из Единого государственного реестра недвижимости об объекте недвижимости

Сведения о характеристиках объекта недвижимости

Земельный участок			
(вид объекта недвижимости)			
Лист № ____ Раздела 1	Всего листов раздела 1 : ____	Всего разделов: ____	Всего листов выписки: ____
31.08.2020 № 99/2020/345453757			
Кадастровый номер:		47:23:0000000:13347	

Категория земель:	Земли населённых пунктов
Виды разрешенного использования:	для размещения автомобильной дороги "подъезд к д. Хиндикалово"
Сведения о кадастровом инженерере:	Ганькова Анна Борисовна №78-11-0452
Сведения о лесах, водных объектах и об иных природных объектах, расположенных в пределах земельного участка:	данные отсутствуют
Сведения о том, что земельный участок полностью или частично расположен в границах зоны с особыми условиями использования территории или территории объекта культурного наследия	данные отсутствуют
Сведения о том, что земельный участок расположен в границах особой экономической зоны, территории опережающего социально-экономического развития, зоны территориального развития в Российской Федерации, игровой зоны:	данные отсутствуют
Сведения о том, что земельный участок расположен в границах особо охраняемой природной территории, охотничьих угодий, лесничеств, лесопарков:	данные отсутствуют
Сведения о результатах проведения государственного земельного надзора:	данные отсутствуют
Сведения о расположении земельного участка в границах территории, в отношении которой утверждён проект	данные отсутствуют

межевания территории:	
-----------------------	--

Государственный регистратор		ФГИС ЕГРН
полное наименование должности	подпись	инициалы, фамилия

М.П.

Раздел 1

Выписка из Единого государственного реестра недвижимости об объекте недвижимости

Сведения о характеристиках объекта недвижимости

Земельный участок			
(вид объекта недвижимости)			
Лист № __ Раздела 1	Всего листов раздела 1 : __	Всего разделов: __	Всего листов выписки: __
31.08.2020.№ 99/2020/345453757			
Кадастровый номер:		47:23:0000000:13347	

Условный номер земельного участка:	данные отсутствуют
Сведения о принятии акта и (или) заключении договора, предусматривающих предоставление в соответствии с земельным законодательством исполнительным органом государственной власти или органом местного самоуправления находящегося в государственной или муниципальной собственности земельного участка для строительства наемного дома социального использования или наемного дома коммерческого использования:	данные отсутствуют
Сведения о том, что земельный участок или земельные участки образованы на основании решения об изъятии земельного участка и (или) расположенного на нем объекта недвижимости для государственных или муниципальных нужд:	данные отсутствуют
Сведения о том, что земельный участок образован из земель или земельного участка, государственная собственность на которые не разграничена:	данные отсутствуют
Сведения о наличии земельного спора о местоположении границ земельных участков:	данные отсутствуют
Статус записи об объекте недвижимости:	Сведения об объекте недвижимости имеют статус "актуальные"
Особые отметки:	Для данного земельного участка обеспечен доступ посредством земельного участка (земельных участков) с кадастровым номером (кадастровыми номерами) Земли общего пользования. Посредством данного земельного участка обеспечен доступ к земельному участку (земельным участкам) с кадастровым номером (кадастровыми номерами) 47:23:0211001:211, 47:23:0211001:215. Сведения о видах разрешенного использования имеют статус «Актуальные незасвидетельствованные». Право (ограничение права, обременение объекта недвижимости) зарегистрировано на данный объект недвижимости с видами разрешенного использования «Для размещения объектов транспорта».
Получатель выписки:	Лисенкова Анастасия Сергеевна

Государственный регистратор		ФГИС ЕГРН
полное наименование должности	подпись	инициалы, фамилия

М.П.

Выписка из Единого государственного реестра недвижимости об объекте недвижимости
Сведения о зарегистрированных правах

Земельный участок	
(вид объекта недвижимости)	
Лист № ____ Раздела 2	Всего листов раздела 2 : ____
Всего разделов: ____	Всего листов выписки: ____
31.08.2020 № 99/2020/345453757	
Кадастровый номер:	47:23:0000000:13347
1. Правообладатель (правообладатели):	1.1. Муниципальное образование "Гатчинский муниципальный район" Ленинградской области
2. Вид, номер и дата государственной регистрации права:	2.1. Собственность, № 47-47/017-47/017/006/2016-4832/1 от 09.12.2016
3. Ограничение прав и обременение объекта недвижимости:	не зарегистрировано
4. Договоры участия в долевом строительстве:	данные отсутствуют
5. Заявленные в судебном порядке права требования:	данные отсутствуют
6. Сведения о возражении в отношении зарегистрированного права:	данные отсутствуют
7. Сведения о наличии решения об изъятии объекта недвижимости для государственных и муниципальных нужд:	данные отсутствуют
8. Сведения о невозможности государственной регистрации без личного участия правообладателя или его законного представителя:	
9. Правопритязания и сведения о наличии поступивших, но не рассмотренных заявлений о проведении государственной регистрации права (перехода, прекращения права), ограничения права или обременения объекта недвижимости, сделки в отношении объекта недвижимости:	данные отсутствуют
10. Сведения об осуществлении государственной регистрации сделки, права, ограничения права без необходимого в силу закона согласия третьего лица, органа:	данные отсутствуют
11. Сведения о невозможности государственной регистрации перехода, прекращения, ограничения права на земельный участок из земель сельскохозяйственного назначения:	

Государственный регистратор		ФГИС ЕГРН
полное наименование должности	подпись	инициалы, фамилия

М.П.

Выписка из Единого государственного реестра недвижимости об объекте недвижимости
Описание местоположения земельного участка

Земельный участок			
(вид объекта недвижимости)			
Лист № ____ Раздела 3	Всего листов раздела 3 : ____	Всего разделов: ____	Всего листов выписки: ____
31.08.2020 № 99/2020/345453757			
Кадастровый номер:		47:23:0000000:13347	

План (чертеж, схема) земельного участка			
Масштаб 1: данные отсутствуют	Условные обозначения:		

Государственный регистратор		ФГИС ЕГРН
полное наименование должности	подпись	инициалы, фамилия

М.П.

Выписка из Единого государственного реестра недвижимости об объекте недвижимости
Описание местоположения земельного участка

Земельный участок			
<small>(вид объекта недвижимости)</small>			
Лист № <u> </u> Раздела 3.1	Всего листов раздела 3.1 : <u> </u>	Всего разделов: <u> </u>	Всего листов выписки: <u> </u>
31.08.2020 № 99/2020/345453757			
Кадастровый номер:		47:23:0000000:13347	

Описание местоположения границ земельного участка							
Номер п/п	Номер точки		Дирекционный угол	Горизонтальное проложение, м	Описание закрепления на местности	Кадастровые номера смежных участков	Сведения об адресах правообладателей смежных земельных участков
	начальная	конечная					
1	2	3	4	5	6	7	8
1	1	2	данные отсутствуют	данные отсутствуют	данные отсутствуют	данные отсутствуют	данные отсутствуют
2	2	3	данные отсутствуют	данные отсутствуют	данные отсутствуют	данные отсутствуют	данные отсутствуют
3	3	4	данные отсутствуют	данные отсутствуют	данные отсутствуют	данные отсутствуют	данные отсутствуют
4	4	5	данные отсутствуют	данные отсутствуют	данные отсутствуют	данные отсутствуют	данные отсутствуют
5	5	6	данные отсутствуют	данные отсутствуют	данные отсутствуют	данные отсутствуют	данные отсутствуют
6	6	7	данные отсутствуют	данные отсутствуют	данные отсутствуют	данные отсутствуют	данные отсутствуют
7	7	8	данные отсутствуют	данные отсутствуют	данные отсутствуют	данные отсутствуют	данные отсутствуют
8	8	9	данные отсутствуют	данные отсутствуют	данные отсутствуют	данные отсутствуют	данные отсутствуют
9	9	10	данные отсутствуют	данные отсутствуют	данные отсутствуют	данные отсутствуют	данные отсутствуют
10	10	11	данные отсутствуют	данные отсутствуют	данные отсутствуют	данные отсутствуют	данные отсутствуют
11	11	12	данные отсутствуют	данные отсутствуют	данные отсутствуют	данные отсутствуют	данные отсутствуют
12	12	13	данные отсутствуют	данные отсутствуют	данные отсутствуют	данные отсутствуют	данные отсутствуют
13	13	14	данные отсутствуют	данные отсутствуют	данные отсутствуют	данные отсутствуют	данные отсутствуют
14	14	15	данные отсутствуют	данные отсутствуют	данные отсутствуют	данные отсутствуют	данные отсутствуют
15	15	16	данные отсутствуют	данные отсутствуют	данные отсутствуют	данные отсутствуют	данные отсутствуют

Государственный регистратор		ФГИС ЕГРН
полное наименование должности	подпись	инициалы, фамилия

М.П.

Выписка из Единого государственного реестра недвижимости об объекте недвижимости
Описание местоположения земельного участка

Земельный участок			
<small>(вид объекта недвижимости)</small>			
Лист № <u> </u> Раздела 3.1	Всего листов раздела 3.1 : <u> </u>	Всего разделов: <u> </u>	Всего листов выписки: <u> </u>
31.08.2020 № 99/2020/345453757			
Кадастровый номер:		47:23:0000000:13347	

Описание местоположения границ земельного участка							
Номер п/п	Номер точки		Дирекционный угол	Горизонтальное проложение, м	Описание закрепления на местности	Кадастровые номера смежных участков	Сведения об адресах правообладателей смежных земельных участков
							688

	начальная	конечная					
1	2	3	4	5	6	7	8
16	16	17	данные отсутствуют	данные отсутствуют	данные отсутствуют	данные отсутствуют	данные отсутствуют
17	17	18	данные отсутствуют	данные отсутствуют	данные отсутствуют	данные отсутствуют	данные отсутствуют
18	18	19	данные отсутствуют	данные отсутствуют	данные отсутствуют	данные отсутствуют	данные отсутствуют
19	19	20	данные отсутствуют	данные отсутствуют	данные отсутствуют	данные отсутствуют	данные отсутствуют
20	20	21	данные отсутствуют	данные отсутствуют	данные отсутствуют	данные отсутствуют	данные отсутствуют
21	21	22	данные отсутствуют	данные отсутствуют	данные отсутствуют	данные отсутствуют	данные отсутствуют
22	22	23	данные отсутствуют	данные отсутствуют	данные отсутствуют	данные отсутствуют	данные отсутствуют
23	23	24	данные отсутствуют	данные отсутствуют	данные отсутствуют	данные отсутствуют	данные отсутствуют
24	24	25	данные отсутствуют	данные отсутствуют	данные отсутствуют	данные отсутствуют	данные отсутствуют
25	25	26	данные отсутствуют	данные отсутствуют	данные отсутствуют	данные отсутствуют	данные отсутствуют
26	26	27	данные отсутствуют	данные отсутствуют	данные отсутствуют	данные отсутствуют	данные отсутствуют
27	27	28	данные отсутствуют	данные отсутствуют	данные отсутствуют	данные отсутствуют	данные отсутствуют
28	28	29	данные отсутствуют	данные отсутствуют	данные отсутствуют	данные отсутствуют	данные отсутствуют
29	29	30	данные отсутствуют	данные отсутствуют	данные отсутствуют	данные отсутствуют	данные отсутствуют
30	30	31	данные отсутствуют	данные отсутствуют	данные отсутствуют	данные отсутствуют	данные отсутствуют

Государственный регистратор		ФГИС ЕГРН
полное наименование должности	подпись	инициалы, фамилия

М.П.

Раздел 3.1

Выписка из Единого государственного реестра недвижимости об объекте недвижимости
Описание местоположения земельного участка

Земельный участок			
(вид объекта недвижимости)			
Лист № <u> </u> Раздела 3.1	Всего листов раздела 3.1 : <u> </u>	Всего разделов: <u> </u>	Всего листов выписки: <u> </u>
31.08.2020 № 99/2020/345453757			
Кадастровый номер:		47:23:0000000:13347	

Описание местоположения границ земельного участка							
Номер п/п	Номер точки		Дирекционный угол	Горизонтальное проложение, м	Описание закрепления на местности	Кадастровые номера смежных участков	Сведения об адресах правообладателей смежных земельных участков
	начальная	конечная					
1	2	3	4	5	6	7	8
31	31	32	данные отсутствуют	данные отсутствуют	данные отсутствуют	данные отсутствуют	данные отсутствуют
32	32	33	данные отсутствуют	данные отсутствуют	данные отсутствуют	данные отсутствуют	данные отсутствуют
33	33	34	данные отсутствуют	данные отсутствуют	данные отсутствуют	данные отсутствуют	данные отсутствуют
34	34	35	данные отсутствуют	данные отсутствуют	данные отсутствуют	данные отсутствуют	данные отсутствуют
35	35	36	данные отсутствуют	данные отсутствуют	данные отсутствуют	данные отсутствуют	данные отсутствуют
36	36	37	данные	данные	данные отсутствуют	данные отсутствуют	данные отсутствуют

			отсутствуют	отсутствуют				
37	37	38	данные отсутствуют	данные отсутствуют	данные отсутствуют	данные отсутствуют	данные отсутствуют	данные отсутствуют
38	38	39	данные отсутствуют	данные отсутствуют	данные отсутствуют	данные отсутствуют	данные отсутствуют	данные отсутствуют
39	39	40	данные отсутствуют	данные отсутствуют	данные отсутствуют	данные отсутствуют	данные отсутствуют	данные отсутствуют
40	40	41	данные отсутствуют	данные отсутствуют	данные отсутствуют	данные отсутствуют	данные отсутствуют	данные отсутствуют
41	41	42	данные отсутствуют	данные отсутствуют	данные отсутствуют	данные отсутствуют	данные отсутствуют	данные отсутствуют
42	42	43	данные отсутствуют	данные отсутствуют	данные отсутствуют	данные отсутствуют	данные отсутствуют	данные отсутствуют
43	43	44	данные отсутствуют	данные отсутствуют	данные отсутствуют	данные отсутствуют	данные отсутствуют	данные отсутствуют
44	44	45	данные отсутствуют	данные отсутствуют	данные отсутствуют	данные отсутствуют	данные отсутствуют	данные отсутствуют
45	45	46	данные отсутствуют	данные отсутствуют	данные отсутствуют	данные отсутствуют	данные отсутствуют	данные отсутствуют

Государственный регистратор		ФГИС ЕГРН
полное наименование должности	подпись	инициалы, фамилия

М.П.

Раздел 3.1

Выписка из Единого государственного реестра недвижимости об объекте недвижимости
Описание местоположения земельного участка

Земельный участок			
(вид объекта недвижимости)			
Лист № _____ Раздела 3.1	Всего листов раздела 3.1 : _____	Всего разделов: _____	Всего листов выписки: _____
31.08.2020 № 99/2020/345453757			
Кадастровый номер:		47:23:0000000:13347	

Описание местоположения границ земельного участка							
Номер п/п	Номер точки		Дирекционный угол	Горизонтальное проложение, м	Описание закрепления на местности	Кадастровые номера смежных участков	Сведения об адресах правообладателей смежных земельных участков
	начальная	конечная					
1	2	3	4	5	6	7	8
46	46	47	данные отсутствуют	данные отсутствуют	данные отсутствуют	данные отсутствуют	данные отсутствуют
47	47	48	данные отсутствуют	данные отсутствуют	данные отсутствуют	данные отсутствуют	данные отсутствуют
48	48	49	данные отсутствуют	данные отсутствуют	данные отсутствуют	данные отсутствуют	данные отсутствуют
49	49	50	данные отсутствуют	данные отсутствуют	данные отсутствуют	данные отсутствуют	данные отсутствуют
50	50	51	данные отсутствуют	данные отсутствуют	данные отсутствуют	данные отсутствуют	данные отсутствуют
51	51	52	данные отсутствуют	данные отсутствуют	данные отсутствуют	данные отсутствуют	данные отсутствуют
52	52	53	данные отсутствуют	данные отсутствуют	данные отсутствуют	данные отсутствуют	данные отсутствуют
53	53	54	данные отсутствуют	данные отсутствуют	данные отсутствуют	данные отсутствуют	данные отсутствуют
54	54	55	данные отсутствуют	данные отсутствуют	данные отсутствуют	данные отсутствуют	данные отсутствуют
55	55	56	данные отсутствуют	данные отсутствуют	данные отсутствуют	данные отсутствуют	данные отсутствуют
56	56	57	данные отсутствуют	данные отсутствуют	данные отсутствуют	данные отсутствуют	данные отсутствуют
57	57	1	данные отсутствуют	данные отсутствуют	данные отсутствуют	данные отсутствуют	данные отсутствуют

Государственный регистратор		ФГИС ЕГРН
полное наименование должности	подпись	инициалы, фамилия

М.П.

Выписка из Единого государственного реестра недвижимости об объекте недвижимости
Описание местоположения земельного участка

Земельный участок			
<small>(вид объекта недвижимости)</small>			
Лист № _____	Раздела 3.2	Всего листов раздела 3.2 : _____	Всего разделов: _____
Всего листов выписки: _____			
31.08.2020 № 99/2020/345453757			
Кадастровый номер:		47:23:0000000:13347	

Сведения о характерных точках границы земельного участка				
Система координат				
Зона № _____				
Номер точки	Координаты		Описание закрепления на местности	Средняя квадратическая погрешность определения координат характерных точек границ земельного участка, м
	X	Y		
1	2	3	4	5
1	393355.46	2193957.59	данные отсутствуют	0.1
2	393773.93	2193814.4	данные отсутствуют	0.1
3	393892.78	2193842.83	данные отсутствуют	0.1
4	394070.57	2193842.16	данные отсутствуют	0.1
5	394084.85	2193801.04	данные отсутствуют	0.1
6	394105.19	2193763.53	данные отсутствуют	0.1
7	394126.07	2193728.79	данные отсутствуют	0.1
8	394143.09	2193699.91	данные отсутствуют	0.1
9	394160.81	2193669	данные отсутствуют	0.1
10	394178.99	2193645.98	данные отсутствуют	0.1
11	394201.89	2193613.93	данные отсутствуют	0.1
12	394221.93	2193591.57	данные отсутствуют	0.1
13	394271.35	2193526.48	данные отсутствуют	0.1
14	394288.2	2193503.65	данные отсутствуют	0.1
15	394308.68	2193471.62	данные отсутствуют	0.1

Государственный регистратор		ФГИС ЕГРН
полное наименование должности	подпись	инициалы, фамилия

М.П.

Выписка из Единого государственного реестра недвижимости об объекте недвижимости
Описание местоположения земельного участка

Земельный участок			
<small>(вид объекта недвижимости)</small>			
Лист № _____	Раздела 3.2	Всего листов раздела 3.2 : _____	Всего разделов: _____
Всего листов выписки: _____			
31.08.2020 № 99/2020/345453757			
Кадастровый номер:		47:23:0000000:13347	

Сведения о характерных точках границы земельного участка				
Система координат				
Зона № _____				
Номер точки	Координаты		Описание закрепления на местности	Средняя квадратическая погрешность определения координат характерных точек границ земельного участка, м
	X	Y		
1	2	3	4	5
16	394310.97	2193468.43	данные отсутствуют	0.1
17	394316.6	2193460.64	данные отсутствуют	0.1
18	394385.82	2193369.88	данные отсутствуют	0.1
19	394395.71	2193353.88	данные отсутствуют	0.1
20	394405.62	2193342.69	данные отсутствуют	0.1
21	394423.36	2193309.51	данные отсутствуют	0.1
22	394436.38	2193278.23	данные отсутствуют	0.1

23	394476.65	2193200.51	данные отсутствуют	0.1
24	394483.83	2193172.94	данные отсутствуют	0.1
25	394483.96	2193171.94	данные отсутствуют	0.1
26	394484.29	2193168.66	данные отсутствуют	0.1
27	394484.35	2193167.24	данные отсутствуют	0.1
28	394484.92	2193136.59	данные отсутствуют	0.1
29	394484.93	2193135.55	данные отсутствуют	0.1
30	394484.97	2193132.37	данные отсутствуют	0.1

Государственный регистратор		ФГИС ЕГРН
полное наименование должности	подпись	инициалы, фамилия

М.П.

Раздел 3.2

Выписка из Единого государственного реестра недвижимости об объекте недвижимости
Описание местоположения земельного участка

Земельный участок			
(вид объекта недвижимости)			
Лист № __ Раздела 3.2	Всего листов раздела 3.2 : __	Всего разделов: __	Всего листов выписки: __
31.08.2020 № 99/2020/345453757			
Кадастровый номер:	47:23:0000000:13347		

Сведения о характерных точках границы земельного участка				
Система координат				
Зона №				
Номер точки	Координаты		Описание закрепления на местности	Средняя квадратическая погрешность определения координат характерных точек границ земельного участка, м
	X	Y		
1	2	3	4	5
31	394471.11	2193043.85	данные отсутствуют	0.1
32	394466.01	2193007.55	данные отсутствуют	0.1
33	394481.01	2193003.54	данные отсутствуют	0.1
34	394500.39	2193131.03	данные отсутствуют	0.1
35	394501.73	2193172.99	данные отсутствуют	0.1
36	394493.87	2193209.68	данные отсутствуют	0.1
37	394419.44	2193346.47	данные отсутствуют	0.1
38	394315.72	2193501.09	данные отсутствуют	0.1
39	394256.33	2193580.25	данные отсутствуют	0.1
40	394249.67	2193589.74	данные отсутствуют	0.1
41	394246.9	2193587.76	данные отсутствуют	0.1
42	394239.82	2193597.65	данные отсутствуют	0.1
43	394225.83	2193617.99	данные отсутствуют	0.1
44	394210.66	2193636.64	данные отсутствуют	0.1
45	394174.6	2193674.98	данные отсутствуют	0.1

Государственный регистратор		ФГИС ЕГРН
полное наименование должности	подпись	инициалы, фамилия

М.П.

Раздел 3.2

Выписка из Единого государственного реестра недвижимости об объекте недвижимости
Описание местоположения земельного участка

Земельный участок			
(вид объекта недвижимости)			
Лист № __ Раздела 3.2	Всего листов раздела 3.2 : __	Всего разделов: __	Всего листов выписки: __
31.08.2020 № 99/2020/345453757			
Кадастровый номер:	47:23:0000000:13347		

Сведения о характерных точках границы земельного участка

Система координат

Зона №

Номер точки	Координаты		Описание закрепления на местности	Средняя квадратическая погрешность определения координат характерных точек границ земельного участка, м
	X	Y		
1	2	3	4	5
46	394157.54	2193708.54	данные отсутствуют	0.1
47	394133.33	2193745.19	данные отсутствуют	0.1
48	394111.04	2193784.06	данные отсутствуют	0.1
49	394098.69	2193809.63	данные отсутствуют	0.1
50	394081.94	2193855.95	данные отсутствуют	0.1
51	394076.86	2193860.69	данные отсутствуют	0.1
52	394055.51	2193858.1	данные отсутствуют	0.1
53	394014.67	2193854.26	данные отсутствуют	0.1
54	393977.6	2193859.91	данные отсутствуют	0.1
55	393890.58	2193861.85	данные отсутствуют	0.1
56	393774.87	2193834.17	данные отсутствуют	0.1
57	393360.4	2193975.98	данные отсутствуют	0.1

Государственный регистратор		ФГИС ЕГРН
полное наименование должности	подпись	инициалы, фамилия

М.П.

Выписка из Единого государственного реестра недвижимости об объекте недвижимости
Сведения о частях земельного участка

Земельный участок			
(вид объекта недвижимости)			
Лист № ____ Раздела 4.1	Всего листов раздела 4.1 : ____	Всего разделов: ____	Всего листов выписки: ____
31.08.2020 № 99/2020/345453757			
Кадастровый номер:		47:23:0000000:13347	

Учетный номер части	Площадь (м ²)	Содержание ограничения в использовании или ограничения права на объект недвижимости или обременения объекта недвижимости
1	2	3
1	9484	Ограничения прав на земельный участок, предусмотренные статьями 56, 56.1 Земельного кодекса Российской Федерации, 47.23.2.123, Карта (план) охранной зоны объекта электросетевого хозяйства № 562/2015 от 03.11.2015

Государственный регистратор		ФГИС ЕГРН
полное наименование должности	подпись	инициалы, фамилия

М.П.

Сведения о характерных точках границы части (частей) земельного участка				
Учетный номер части: 1				
Система координат: МСК 47 зона 2				
Зона №				
Номер точки	Координаты, м		Описание закрепления на местности	Средняя квадратическая погрешность определения координат характерных точек границы части земельного участка, м
	X	Y		
1	2	3	4	5
3	393892.78	2193842.83	данные отсутствуют	0.1
7	394126.07	2193728.79	данные отсутствуют	0.1
8	394143.09	2193699.91	данные отсутствуют	0.1
39	394256.33	2193580.25	данные отсутствуют	0.1
40	394249.67	2193589.74	данные отсутствуют	0.1
41	394246.9	2193587.76	данные отсутствуют	0.1
42	394239.82	2193597.65	данные отсутствуют	0.1
43	394225.83	2193617.99	данные отсутствуют	0.1
44	394210.66	2193636.64	данные отсутствуют	0.1
45	394174.6	2193674.98	данные отсутствуют	0.1
46	394157.54	2193708.54	данные отсутствуют	0.1
56	393774.87	2193834.17	данные отсутствуют	0.1
57	393360.4	2193975.98	данные отсутствуют	0.1
58	393801.95	2193821.11	данные отсутствуют	данные отсутствуют
58	393801.95	2193821.11	данные отсутствуют	данные отсутствуют
59	393778.79	2193820.04	данные отсутствуют	0.1

Государственный регистратор		ФГИС ЕГРН
полное наименование должности	подпись	инициалы, фамилия

М.П.

Выписка из Единого государственного реестра недвижимости об объекте недвижимости
Сведения о частях земельного участка

Земельный участок

Выписка из Единого государственного реестра недвижимости об объекте недвижимости
Сведения о частях земельного участка

Земельный участок				
(вид объекта недвижимости)				
Лист № ____ Раздела 4.2		Всего листов раздела 4.2 : ____		Всего разделов: ____
31.08.2020 № 99/2020/345453757				
Кадастровый номер:			47:23:0000000:13347	
Сведения о характерных точках границы части (частей) земельного участка				
Учетный номер части: 1				
Система координат: МСК 47 зона 2				
Зона №				
Номер точки	Координаты, м		Описание закрепления на местности	Средняя квадратическая погрешность определения координат характерных точек границы части земельного участка, м
	X	Y		
1	2	3	4	5
3	393892.78	2193842.83	данные отсутствуют	0.1
7	394126.07	2193728.79	данные отсутствуют	0.1
8	394143.09	2193699.91	данные отсутствуют	0.1
39	394256.33	2193580.25	данные отсутствуют	0.1
40	394249.67	2193589.74	данные отсутствуют	0.1
41	394246.9	2193587.76	данные отсутствуют	0.1
42	394239.82	2193597.65	данные отсутствуют	0.1
43	394225.83	2193617.99	данные отсутствуют	0.1
44	394210.66	2193636.64	данные отсутствуют	0.1
45	394174.6	2193674.98	данные отсутствуют	0.1
46	394157.54	2193708.54	данные отсутствуют	0.1
56	393774.87	2193834.17	данные отсутствуют	0.1
57	393360.4	2193975.98	данные отсутствуют	0.1
58	393801.95	2193821.11	данные отсутствуют	данные отсутствуют
58	393801.95	2193821.11	данные отсутствуют	данные отсутствуют
59	393778.79	2193820.04	данные отсутствуют	0.1
Государственный регистратор				ФГИС ЕГРН
полное наименование должности			подпись	инициалы, фамилия

М.П.

Выписка из Единого государственного реестра недвижимости об объекте недвижимости
Сведения о частях земельного участка

Земельный участок				
(вид объекта недвижимости)				
Лист № ____ Раздела 4.2		Всего листов раздела 4.2 : ____		Всего разделов: ____
31.08.2020 № 99/2020/345453757				
Кадастровый номер:			47:23:0000000:13347	
Номер точки	Координаты, м		Описание закрепления на местности	Средняя квадратическая погрешность определения координат характерных точек границы части земельного участка, м
	X	Y		
1	2	3	4	5
60	393721.31	2193840.4	данные отсутствуют	0.1
61	393659.3	2193861.92	данные отсутствуют	0.1
62	393623.73	2193874.12	данные отсутствуют	0.1
63	393580.1	2193889.68	данные отсутствуют	0.1
64	393510.71	2193913.31	данные отсутствуют	0.1
65	393474.57	2193925.34	данные отсутствуют	0.1
66	393436.01	2193939.02	данные отсутствуют	0.1
67	393399.98	2193951.32	данные отсутствуют	0.1
68	393365.66	2193963.6	данные отсутствуют	0.1
69	393357.32	2193964.55	данные отсутствуют	данные отсутствуют
70	393809.68	2193842.49	данные отсутствуют	данные отсутствуют

71	393846.01	2193844.17	данные отсутствуют	0.1
72	393915.44	2193844.95	данные отсутствуют	0.1
73	393984.22	2193846.95	данные отсутствуют	0.1
74	393990.46	2193842.46	данные отсутствуют	данные отсутствуют
75	394268.26	2193564.36	данные отсутствуют	данные отсутствуют
75	394268.26	2193564.36	данные отсутствуют	данные отсутствуют

Государственный регистратор		ФГИС ЕГРН
полное наименование должности	подпись	инициалы, фамилия

М.П.

Раздел 4.2

Выписка из Единого государственного реестра недвижимости об объекте недвижимости

Сведения о частях земельного участка

Земельный участок			
(вид объекта недвижимости)			
Лист № ___ Раздела 4.2	Всего листов раздела 4.2 : ___	Всего разделов: ___	Всего листов выписки: ___
31.08.2020.№ 99/2020/345453757			
Кадастровый номер:		47:23:000000:13347	

Номер точки	Координаты, м		Описание закрепления на местности	Средняя квадратическая погрешность определения координат характерных точек границы части земельного участка, м
	X	Y		
1	2	3	4	5
76	394260.02	2193557.99	данные отсутствуют	0.1
77	394244.27	2193578.37	данные отсутствуют	0.1
78	394186.64	2193645.12	данные отсутствуют	0.1
79	394155.21	2193682.09	данные отсутствуют	0.1
80	394149.8	2193688.21	данные отсутствуют	данные отсутствуют
81	394109.09	2193757.04	данные отсутствуют	данные отсутствуют
82	394131.17	2193740.96	данные отсутствуют	0.1
83	394150.74	2193718.82	данные отсутствуют	данные отсутствуют

Государственный регистратор		ФГИС ЕГРН
полное наименование должности	подпись	инициалы, фамилия

М.П.

Выписка из Единого государственного реестра недвижимости об объекте недвижимости

Сведения о характеристиках объекта недвижимости

На основании запроса от 02.09.2020 г., поступившего на рассмотрение 02.09.2020 г., сообщаем, что согласно записям Единого государственного реестра недвижимости:

Земельный участок			
(вид объекта недвижимости)			
Лист № ____ Раздела 1	Всего листов раздела 1 : ____	Всего разделов: ____	Всего листов выписки: ____
02.09.2020.№ 99/2020/345852337			
Кадастровый номер:		47:23:0000000:50759	

Номер кадастрового квартала:	47:23:0000000
Дата присвоения кадастрового номера:	14.09.2017
Ранее присвоенный государственный учетный номер:	данные отсутствуют
Адрес:	Ленинградская область, Гатчинский муниципальный район, Пудостьевское сельское поселение, деревня Корпиково, автомобильная дорога общего пользования «Рошалья - Черново - Учхоз»
Площадь:	11142 +/- 37кв. м
Кадастровая стоимость, руб.:	29312596.44
Кадастровые номера расположенных в пределах земельного участка объектов недвижимости:	47:23:0000000:50888, 47:00:0000000:1680
Кадастровые номера объектов недвижимости, из которых образован объект недвижимости:	данные отсутствуют
Кадастровые номера образованных объектов недвижимости:	данные отсутствуют
Сведения о включении объекта недвижимости в состав предприятия как имущественного комплекса:	

Государственный регистратор		ФГИС ЕГРН
полное наименование должности	подпись	инициалы, фамилия

М.П.

Выписка из Единого государственного реестра недвижимости об объекте недвижимости

Сведения о характеристиках объекта недвижимости

Земельный участок			
(вид объекта недвижимости)			
Лист № ____ Раздела 1	Всего листов раздела 1 : ____	Всего разделов: ____	Всего листов выписки: ____
02.09.2020.№ 99/2020/345852337			
Кадастровый номер:		47:23:0000000:50759	

Категория земель:	Земли населённых пунктов
Виды разрешенного использования:	земельные участки (территории) общего пользования
Сведения о кадастровом инженере:	Карпова Татьяна Владимировна №78-10-0033
Сведения о лесах, водных объектах и об иных природных объектах, расположенных в пределах земельного участка:	данные отсутствуют
Сведения о том, что земельный участок полностью или частично расположен в границах зоны с особыми условиями использования территории или территории объекта культурного наследия	данные отсутствуют
Сведения о том, что земельный участок расположен в границах особой экономической зоны, территории опережающего социально-экономического развития, зоны территориального развития в Российской Федерации, игровой зоны:	данные отсутствуют
Сведения о том, что земельный участок расположен в границах особо охраняемой природной территории, охотничьих угодий, лесничеств, лесопарков:	данные отсутствуют
Сведения о результатах проведения государственного земельного надзора:	данные отсутствуют

Сведения о расположении земельного участка в границах территории, в отношении которой утвержден проект межевания территории:	данные отсутствуют
--	--------------------

Государственный регистратор		ФГИС ЕГРН
полное наименование должности	подпись	инициалы, фамилия

М.П.

Раздел 1

Выписка из Единого государственного реестра недвижимости об объекте недвижимости
Сведения о характеристиках объекта недвижимости

Земельный участок			
(вид объекта недвижимости)			
Лист № ____ Раздела 1	Всего листов раздела 1 : ____	Всего разделов: ____	Всего листов выписки: ____
02.09.2020.№ 99/2020/345852337			
Кадастровый номер:		47:23:0000000:50759	

Условный номер земельного участка:	данные отсутствуют
Сведения о принятии акта и (или) заключении договора, предусматривающих предоставление в соответствии с земельным законодательством исполнительным органом государственной власти или органом местного самоуправления находящегося в государственной или муниципальной собственности земельного участка для строительства наемного дома социального использования или наемного дома коммерческого использования:	данные отсутствуют
Сведения о том, что земельный участок или земельные участки образованы на основании решения об изъятии земельного участка и (или) расположенного на нем объекта недвижимости для государственных или муниципальных нужд:	данные отсутствуют
Сведения о том, что земельный участок образован из земель или земельного участка, государственная собственность на которые не разграничена:	данные отсутствуют
Сведения о наличии земельного спора о местоположении границ земельных участков:	данные отсутствуют
Статус записи об объекте недвижимости:	Сведения об объекте недвижимости имеют статус "актуальные"
Особые отметки:	Граница земельного участка состоит из 2 контуров. Посредством данного земельного участка обеспечен доступ к земельному участку (земельным участкам) с кадастровым номером (кадастровыми номерами) 47:23:0000000:51537. Сведения о видах разрешенного использования имеют статус «Актуальные незасвидетельствованные». Право (ограничение права, обременение объекта недвижимости) зарегистрировано на данный объект недвижимости с видами разрешенного использования «Для иных видов жилой застройки».
Получатель выписки:	Лисенкова Анастасия Сергеевна

Государственный регистратор		ФГИС ЕГРН
полное наименование должности	подпись	инициалы, фамилия

М.П.

Выписка из Единого государственного реестра недвижимости об объекте недвижимости
Сведения о зарегистрированных правах

Земельный участок	
(вид объекта недвижимости)	
Лист № ____ Раздела 2	Всего листов раздела 2 : ____
Всего разделов: ____	
Всего листов выписки: ____	
02.09.2020 № 99/2020/345852337	
Кадастровый номер:	47:23:0000000:50759
1. Правообладатель (правообладатели):	1.1. Ленинградская область
2. Вид, номер и дата государственной регистрации права:	2.1. Собственность, № 47:23:0000000:50759-47/016/2018-1 от 01.02.2018
3. Ограничение прав и обременение объекта недвижимости:	не зарегистрировано
1. Правообладатель (правообладатели):	1.2. Государственное казенное учреждение Ленинградской области "Управление автомобильных дорог Ленинградской области", ИНН: 4716021880
2. Вид, номер и дата государственной регистрации права:	2.2. Постоянное (бессрочное) пользование, № 47:23:0000000:50759-47/017/2019-2 от 29.07.2019
3. Ограничение прав и обременение объекта недвижимости:	не зарегистрировано
4. Договоры участия в долевом строительстве:	данные отсутствуют
5. Заявленные в судебном порядке права требования:	данные отсутствуют
6. Сведения о возражении в отношении зарегистрированного права:	данные отсутствуют
7. Сведения о наличии решения об изъятии объекта недвижимости для государственных и муниципальных нужд:	данные отсутствуют
8. Сведения о невозможности государственной регистрации без личного участия правообладателя или его законного представителя:	
9. Правопритязания и сведения о наличии поступивших, но не рассмотренных заявлений о проведении государственной регистрации права (перехода, прекращения права), ограничения права или обременения объекта недвижимости, сделки в отношении объекта недвижимости:	данные отсутствуют
10. Сведения об осуществлении государственной регистрации сделки, права, ограничения права без необходимого в силу закона согласия третьего лица, органа:	данные отсутствуют
11. Сведения о невозможности государственной регистрации перехода, прекращения, ограничения права на земельный участок из земель сельскохозяйственного назначения:	

Государственный регистратор		ФГИС ЕГРН
полное наименование должности	подпись	инициалы, фамилия

М.П.

Выписка из Единого государственного реестра недвижимости об объекте недвижимости
Описание местоположения земельного участка

Земельный участок			
(вид объекта недвижимости)			
Лист № ____ Раздела 3	Всего листов раздела 3 : ____	Всего разделов: ____	Всего листов выписки: ____
02.09.2020 № 99/2020/345852337			
Кадастровый номер:		47:23:0000000:50759	

План (чертеж, схема) земельного участка			
Масштаб 1: данные отсутствуют	Условные обозначения:		

Государственный регистратор		ФГИС ЕГРН
полное наименование должности	подпись	инициалы, фамилия

М.П.

Выписка из Единого государственного реестра недвижимости об объекте недвижимости
Описание местоположения земельного участка

Земельный участок			
(вид объекта недвижимости)			
Лист № ____ Раздела 3	Всего листов раздела 3 : ____	Всего разделов: ____	Всего листов выписки: ____
02.09.2020 № 99/2020/345852337			
Кадастровый номер:		47:23:0000000:50759	

План (чертеж, схема) земельного участка			
Масштаб 1: данные отсутствуют	Условные обозначения:		

Государственный регистратор		ФГИС ЕГРН
полное наименование должности	подпись	инициалы, фамилия

М.П.

Выписка из Единого государственного реестра недвижимости об объекте недвижимости
Описание местоположения земельного участка

Земельный участок			
<small>(вид объекта недвижимости)</small>			
Лист № ____ Раздела 3.1	Всего листов раздела 3.1 : ____	Всего разделов: ____	Всего листов выписки: ____
02.09.2020 № 99/2020/345852337			
Кадастровый номер:		47:23:0000000:50759	

Описание местоположения границ земельного участка							
Номер п/п	Номер точки		Дирекционный угол	Горизонтальное проложение, м	Описание закрепления на местности	Кадастровые номера смежных участков	Сведения об адресах правообладателей смежных земельных участков
	начальная	конечная					
1	2	3	4	5	6	7	8
1	1	2	данные отсутствуют	данные отсутствуют	-	данные отсутствуют	данные отсутствуют
2	2	3	данные отсутствуют	данные отсутствуют	-	данные отсутствуют	данные отсутствуют
3	3	4	данные отсутствуют	данные отсутствуют	-	данные отсутствуют	данные отсутствуют
4	4	5	данные отсутствуют	данные отсутствуют	-	данные отсутствуют	данные отсутствуют
5	5	6	данные отсутствуют	данные отсутствуют	-	данные отсутствуют	данные отсутствуют
6	6	7	данные отсутствуют	данные отсутствуют	-	данные отсутствуют	данные отсутствуют
7	7	8	данные отсутствуют	данные отсутствуют	-	данные отсутствуют	данные отсутствуют
8	8	9	данные отсутствуют	данные отсутствуют	-	данные отсутствуют	данные отсутствуют
9	9	10	данные отсутствуют	данные отсутствуют	-	данные отсутствуют	данные отсутствуют
10	10	11	данные отсутствуют	данные отсутствуют	-	данные отсутствуют	данные отсутствуют
11	11	12	данные отсутствуют	данные отсутствуют	-	данные отсутствуют	данные отсутствуют
12	12	13	данные отсутствуют	данные отсутствуют	-	данные отсутствуют	данные отсутствуют
13	13	14	данные отсутствуют	данные отсутствуют	-	данные отсутствуют	данные отсутствуют
14	14	15	данные отсутствуют	данные отсутствуют	-	данные отсутствуют	данные отсутствуют
15	15	16	данные отсутствуют	данные отсутствуют	-	данные отсутствуют	данные отсутствуют

Государственный регистратор		ФГИС ЕГРН
полное наименование должности	подпись	инициалы, фамилия

М.П.

Выписка из Единого государственного реестра недвижимости об объекте недвижимости
Описание местоположения земельного участка

Земельный участок			
<small>(вид объекта недвижимости)</small>			
Лист № ____ Раздела 3.1	Всего листов раздела 3.1 : ____	Всего разделов: ____	Всего листов выписки: ____
02.09.2020 № 99/2020/345852337			
Кадастровый номер:		47:23:0000000:50759	

Описание местоположения границ земельного участка							
Номер п/п	Номер точки		Дирекционный угол	Горизонтальное проложение, м	Описание закрепления на местности	Кадастровые номера смежных участков	Сведения об адресах правообладателей смежных земельных участков

	начальная	конечная					
1	2	3	4	5	6	7	8
16	16	17	данные отсутствуют	данные отсутствуют	-	данные отсутствуют	данные отсутствуют
17	17	18	данные отсутствуют	данные отсутствуют	-	данные отсутствуют	данные отсутствуют
18	18	19	данные отсутствуют	данные отсутствуют	-	данные отсутствуют	данные отсутствуют
19	19	20	данные отсутствуют	данные отсутствуют	-	данные отсутствуют	данные отсутствуют
20	20	21	данные отсутствуют	данные отсутствуют	-	данные отсутствуют	данные отсутствуют
21	21	22	данные отсутствуют	данные отсутствуют	-	данные отсутствуют	данные отсутствуют
22	22	23	данные отсутствуют	данные отсутствуют	-	данные отсутствуют	данные отсутствуют
23	23	24	данные отсутствуют	данные отсутствуют	-	данные отсутствуют	данные отсутствуют
24	24	25	данные отсутствуют	данные отсутствуют	-	данные отсутствуют	данные отсутствуют
25	25	1	данные отсутствуют	данные отсутствуют	-	данные отсутствуют	данные отсутствуют
26	27	28	данные отсутствуют	данные отсутствуют	-	данные отсутствуют	данные отсутствуют
27	28	29	данные отсутствуют	данные отсутствуют	-	данные отсутствуют	данные отсутствуют
28	29	30	данные отсутствуют	данные отсутствуют	-	данные отсутствуют	данные отсутствуют
29	30	31	данные отсутствуют	данные отсутствуют	-	данные отсутствуют	данные отсутствуют
30	31	32	данные отсутствуют	данные отсутствуют	-	данные отсутствуют	данные отсутствуют

Государственный регистратор		ФГИС ЕГРН
полное наименование должности	подпись	инициалы, фамилия

М.П.

Раздел 3.1

Выписка из Единого государственного реестра недвижимости об объекте недвижимости
Описание местоположения земельного участка

Земельный участок			
(вид объекта недвижимости)			
Лист № <u> </u> Раздела 3.1	Всего листов раздела 3.1 : <u> </u>	Всего разделов: <u> </u>	Всего листов выписки: <u> </u>
02.09.2020 № 99/2020/345852337			
Кадастровый номер:		47:23:000000:50759	

Описание местоположения границ земельного участка							
Номер п/п	Номер точки		Дирекционный угол	Горизонтальное проложение, м	Описание закрепления на местности	Кадастровые номера смежных участков	Сведения об адресах правообладателей смежных земельных участков
	начальная	конечная					
1	2	3	4	5	6	7	8
31	32	33	данные отсутствуют	данные отсутствуют	-	данные отсутствуют	данные отсутствуют
32	33	34	данные отсутствуют	данные отсутствуют	-	данные отсутствуют	данные отсутствуют
33	34	35	данные отсутствуют	данные отсутствуют	-	данные отсутствуют	данные отсутствуют
34	35	36	данные отсутствуют	данные отсутствуют	-	данные отсутствуют	данные отсутствуют
35	36	37	данные отсутствуют	данные отсутствуют	-	данные отсутствуют	данные отсутствуют
36	37	38	данные	данные	-	данные отсутствуют	данные отсутствуют

			отсутствуют	отсутствуют			
37	38	39	данные отсутствуют	данные отсутствуют	-	данные отсутствуют	данные отсутствуют
38	39	40	данные отсутствуют	данные отсутствуют	-	данные отсутствуют	данные отсутствуют
39	40	41	данные отсутствуют	данные отсутствуют	-	данные отсутствуют	данные отсутствуют
40	41	1	данные отсутствуют	данные отсутствуют	-	данные отсутствуют	данные отсутствуют

Государственный регистратор		ФГИС ЕГРН
полное наименование должности	подпись	инициалы, фамилия

М.П.

Выписка из Единого государственного реестра недвижимости об объекте недвижимости
Описание местоположения земельного участка

Земельный участок			
<small>(вид объекта недвижимости)</small>			
Лист № _____	Раздела 3.2	Всего листов раздела 3.2 : _____	Всего разделов: _____
Кадастровый номер:		47:23:0000000:50759	
02.09.2020 № 99/2020/345852337			

Сведения о характерных точках границы земельного участка				
Система координат				
Зона № _____				
Номер точки	Координаты		Описание закрепления на местности	Средняя квадратическая погрешность определения координат характерных точек границ земельного участка, м
	X	Y		
1	2	3	4	5
1	394823.5	2197108.37	Закрепление отсутствует	0.1
2	394820.86	2197134.47	Закрепление отсутствует	0.1
3	394820.73	2197150.24	Закрепление отсутствует	0.1
4	394819.77	2197156.3	Закрепление отсутствует	0.1
5	394819.62	2197168.18	Закрепление отсутствует	0.1
6	394819.86	2197189.12	Закрепление отсутствует	0.1
7	394819.15	2197202.78	Закрепление отсутствует	0.1
8	394822.86	2197222.75	Закрепление отсутствует	0.1
9	394828.85	2197242.36	Закрепление отсутствует	0.1
10	394835.53	2197260.21	Закрепление отсутствует	0.1
11	394841.84	2197274.4	Закрепление отсутствует	0.1
12	394848.48	2197286.79	Закрепление отсутствует	0.1
13	394848.07	2197288.33	Закрепление отсутствует	0.1
14	394848.54	2197289.05	Закрепление отсутствует	0.1
15	394834.23	2197282.98	Закрепление отсутствует	0.1

Государственный регистратор		ФГИС ЕГРН
полное наименование должности	подпись	инициалы, фамилия

М.П.

Выписка из Единого государственного реестра недвижимости об объекте недвижимости
Описание местоположения земельного участка

Земельный участок			
<small>(вид объекта недвижимости)</small>			
Лист № _____	Раздела 3.2	Всего листов раздела 3.2 : _____	Всего разделов: _____
Кадастровый номер:		47:23:0000000:50759	
02.09.2020 № 99/2020/345852337			

Сведения о характерных точках границы земельного участка				
Система координат				
Зона № _____				
Номер точки	Координаты		Описание закрепления на местности	Средняя квадратическая погрешность определения координат характерных точек границ земельного участка, м
	X	Y		
1	2	3	4	5
16	394822.34	2197281.11	Закрепление отсутствует	0.1
17	394812	2197251.21	Закрепление отсутствует	0.1
18	394807.98	2197251.88	Закрепление отсутствует	0.1
19	394802.91	2197226.15	Закрепление отсутствует	0.1
20	394799.28	2197192.56	Закрепление отсутствует	0.1
21	394799.49	2197167.3	Закрепление отсутствует	0.1
22	394800.3	2197151.65	Закрепление отсутствует	0.1

23	394800.84	2197144.06	Закрепление отсутствует	0.1
24	394802.55	2197103.96	Закрепление отсутствует	0.1
25	394803.81	2197098.5	Закрепление отсутствует	0.1
26	394853.55	2196681.94	Закрепление отсутствует	0.1
27	394867.03	2196699.22	Закрепление отсутствует	0.1
28	394869.95	2196697.17	Закрепление отсутствует	0.1
29	394879.36	2196710.66	Закрепление отсутствует	0.1
30	394876.42	2196712.7	Закрепление отсутствует	0.1

Государственный регистратор		ФГИС ЕГРН
полное наименование должности	подпись	инициалы, фамилия

М.П.

Раздел 3.2

Выписка из Единого государственного реестра недвижимости об объекте недвижимости
Описание местоположения земельного участка

Земельный участок			
(вид объекта недвижимости)			
Лист № __ Раздела 3.2	Всего листов раздела 3.2 : __	Всего разделов: __	Всего листов выписки: __
02.09.2020.№ 99/2020/345852337			
Кадастровый номер:	47:23:0000000:50759		

Сведения о характерных точках границы земельного участка				
Система координат				
Зона №				
Номер точки	Координаты		Описание закрепления на местности	Средняя квадратическая погрешность определения координат характерных точек границ земельного участка, м
	X	Y		
1	2	3	4	5
31	394897.94	2196745.13	Закрепление отсутствует	0.1
32	394912.42	2196767.35	Закрепление отсутствует	0.1
33	394923.52	2196786.92	Закрепление отсутствует	0.1
34	394929.96	2196803.24	Закрепление отсутствует	0.1
35	394932.18	2196813.37	Закрепление отсутствует	0.1
36	394932.67	2196820.23	Закрепление отсутствует	0.1
37	394932.4	2196831.76	Закрепление отсутствует	0.1
38	394931.81	2196836.17	Закрепление отсутствует	0.1
39	394928.8	2196848.32	Закрепление отсутствует	0.1
40	394923.7	2196859.4	Закрепление отсутствует	0.1
41	394905.48	2196888.28	Закрепление отсутствует	0.1
42	394874.53	2196930.98	Закрепление отсутствует	0.1
43	394860.57	2196951.44	Закрепление отсутствует	0.1
44	394850.38	2196966.5	Закрепление отсутствует	0.1
45	394845.11	2196975.35	Закрепление отсутствует	0.1

Государственный регистратор		ФГИС ЕГРН
полное наименование должности	подпись	инициалы, фамилия

М.П.

Раздел 3.2

Выписка из Единого государственного реестра недвижимости об объекте недвижимости
Описание местоположения земельного участка

Земельный участок			
(вид объекта недвижимости)			
Лист № __ Раздела 3.2	Всего листов раздела 3.2 : __	Всего разделов: __	Всего листов выписки: __
02.09.2020.№ 99/2020/345852337			
Кадастровый номер:	47:23:0000000:50759		

Сведения о характерных точках границы земельного участка				
Система координат				
Зона №				
Номер точки	Координаты		Описание закрепления на местности	Средняя квадратическая погрешность определения координат характерных точек границ земельного участка, м
	X	Y		
1	2	3	4	5
46	394838.43	2196990.04	Закрепление отсутствует	0.1
47	394837.04	2196995.08	Закрепление отсутствует	0.1
48	394832.82	2197022.49	Закрепление отсутствует	0.1
49	394814.4	2197017.36	Закрепление отсутствует	0.1
50	394818.58	2196990.53	Закрепление отсутствует	0.1
51	394821.77	2196980.13	Закрепление отсутствует	0.1
52	394825.34	2196972.08	Закрепление отсутствует	0.1
53	394831.91	2196962.48	Закрепление отсутствует	0.1
54	394849.14	2196935.49	Закрепление отсутствует	0.1
55	394856.24	2196923.98	Закрепление отсутствует	0.1
56	394884.02	2196886.5	Закрепление отсутствует	0.1
57	394903.39	2196857.43	Закрепление отсутствует	0.1
58	394910.36	2196845.6	Закрепление отсутствует	0.1
59	394911.1	2196842.87	Закрепление отсутствует	0.1
60	394912.6	2196833.97	Закрепление отсутствует	0.1

Государственный регистратор		ФГИС ЕГРН
полное наименование должности	подпись	инициалы, фамилия

М.П.

Раздел 3.2

Выписка из Единого государственного реестра недвижимости об объекте недвижимости
Описание местоположения земельного участка

Земельный участок			
(вид объекта недвижимости)			
Лист № ____ Раздела 3.2	Всего листов раздела 3.2 : ____	Всего разделов: ____	Всего листов выписки: ____
02.09.2020 № 99/2020/345852337			
Кадастровый номер:		47:23:0000000:50759	

Сведения о характерных точках границы земельного участка				
Система координат				
Зона №				
Номер точки	Координаты		Описание закрепления на местности	Средняя квадратическая погрешность определения координат характерных точек границ земельного участка, м
	X	Y		
1	2	3	4	5
61	394914.02	2196822.21	Закрепление отсутствует	0.1
62	394910.86	2196808.22	Закрепление отсутствует	0.1
63	394903.75	2196789.79	Закрепление отсутствует	0.1
64	394886.98	2196766.04	Закрепление отсутствует	0.1
65	394871.4	2196742.38	Закрепление отсутствует	0.1
66	394838.13	2196693.07	Закрепление отсутствует	0.1

Государственный регистратор		ФГИС ЕГРН
полное наименование должности	подпись	инициалы, фамилия

М.П.

Выписка из Единого государственного реестра недвижимости об объекте недвижимости
Сведения о частях земельного участка

Земельный участок			
(вид объекта недвижимости)			
Лист № ____ Раздела 4	Всего листов раздела 4 : ____	Всего разделов: ____	Всего листов выписки: ____
02.09.2020 № 99/2020/345852337			
Кадастровый номер:		47:23:0000000:50759	

План (чертеж, схема) части земельного участка	Учетный номер части: 47:23:0000000:50759/1
Масштаб 1: данные отсутствуют	Условные обозначения:

Государственный регистратор		ФГИС ЕГРН
полное наименование должности	подпись	инициалы, фамилия

М.П.

Выписка из Единого государственного реестра недвижимости об объекте недвижимости
Сведения о частях земельного участка

Земельный участок			
(вид объекта недвижимости)			
Лист № ____ Раздела 4	Всего листов раздела 4 : ____	Всего разделов: ____	Всего листов выписки: ____
02.09.2020 № 99/2020/345852337			
Кадастровый номер:		47:23:0000000:50759	

План (чертеж, схема) части земельного участка	Учетный номер части: 47:23:0000000:50759/2
Масштаб 1: данные отсутствуют	Условные обозначения:

Государственный регистратор		ФГИС ЕГРН
полное наименование должности	подпись	инициалы, фамилия

М.П.

Выписка из Единого государственного реестра недвижимости об объекте недвижимости
Сведения о частях земельного участка

Земельный участок			
(вид объекта недвижимости)			
Лист № ____ Раздела 4	Всего листов раздела 4 : ____	Всего разделов: ____	Всего листов выписки: ____
02.09.2020 № 99/2020/345852337			
Кадастровый номер:		47:23:0000000:50759	

План (чертеж, схема) части земельного участка	Учетный номер части: 47:23:0000000:50759/3
Масштаб 1: данные отсутствуют	Условные обозначения:

Государственный регистратор		ФГИС ЕГРН
полное наименование должности	подпись	инициалы, фамилия

М.П.

Выписка из Единого государственного реестра недвижимости об объекте недвижимости
Сведения о частях земельного участка

Земельный участок				
(вид объекта недвижимости)				
Лист № ____ Раздела 4.2		Всего листов раздела 4.2 : ____		Всего разделов: ____
Всего листов выписки: ____				
02.09.2020 № 99/2020/345852337				
Кадастровый номер:			47:23:0000000:50759	
Сведения о характерных точках границы части (частей) земельного участка				
Учетный номер части: 1				
Система координат: МСК 47 зона 2				
Зона №				
Номер точки	Координаты, м		Описание закрепления на местности	Средняя квадратическая погрешность определения координат характерных точек границы части земельного участка, м
	X	Y		
1	2	3	4	5
2	394820.86	2197134.47	данные отсутствуют	данные отсутствуют
3	394820.73	2197150.24	данные отсутствуют	данные отсутствуют
4	394819.77	2197156.3	данные отсутствуют	данные отсутствуют
5	394819.62	2197168.18	данные отсутствуют	данные отсутствуют
6	394819.86	2197189.12	данные отсутствуют	данные отсутствуют
7	394819.15	2197202.78	данные отсутствуют	данные отсутствуют
8	394822.86	2197222.75	данные отсутствуют	данные отсутствуют
20	394799.28	2197192.56	данные отсутствуют	данные отсутствуют
21	394799.49	2197167.3	данные отсутствуют	данные отсутствуют
22	394800.3	2197151.65	данные отсутствуют	данные отсутствуют
23	394800.84	2197144.06	данные отсутствуют	данные отсутствуют
24	394802.55	2197103.96	данные отсутствуют	данные отсутствуют
44	394850.38	2196966.5	данные отсутствуют	данные отсутствуют
45	394845.11	2196975.35	данные отсутствуют	данные отсутствуют
46	394838.43	2196990.04	данные отсутствуют	данные отсутствуют
47	394837.04	2196995.08	данные отсутствуют	данные отсутствуют
Государственный регистратор				ФГИС ЕГРН
полное наименование должности			подпись	инициалы, фамилия

М.П.

Выписка из Единого государственного реестра недвижимости об объекте недвижимости
Сведения о частях земельного участка

Земельный участок				
(вид объекта недвижимости)				
Лист № ____ Раздела 4.2		Всего листов раздела 4.2 : ____		Всего разделов: ____
Всего листов выписки: ____				
02.09.2020 № 99/2020/345852337				
Кадастровый номер:			47:23:0000000:50759	

Номер точки	Координаты, м		Описание закрепления на местности	Средняя квадратическая погрешность определения координат характерных точек границы части земельного участка, м
	X	Y		
1	2	3	4	5
48	394832.82	2197022.49	данные отсутствуют	данные отсутствуют
49	394814.4	2197017.36	данные отсутствуют	данные отсутствуют
50	394818.58	2196990.53	данные отсутствуют	данные отсутствуют
51	394821.77	2196980.13	данные отсутствуют	данные отсутствуют
52	394825.34	2196972.08	данные отсутствуют	данные отсутствуют
53	394831.91	2196962.48	данные отсутствуют	данные отсутствуют
67	394804.08	2197099.93	данные отсутствуют	0.1
67	394804.08	2197099.93	данные отсутствуют	0.1
68	394803.52	2197099.73	данные отсутствуют	данные отсутствуют
69	394802.21	2197219.71	данные отсутствуют	данные отсутствуют
70	394809.68	2197224.8	данные отсутствуют	0.1

71	394825.8	2197232.37	данные отсутствуют	данные отсутствуют
72	394823.04	2197112.92	данные отсутствуют	данные отсутствуют
73	394836.72	2196954.96	данные отсутствуют	данные отсутствуют
73	394836.72	2196954.96	данные отсутствуют	данные отсутствуют
74	394853.98	2196961.19	данные отсутствуют	данные отсутствуют

Государственный регистратор		ФГИС ЕГРН
полное наименование должности	подпись	инициалы, фамилия

М.П.

Сведения о характерных точках границы части (частей) земельного участка				
Учетный номер части: 2				
Система координат: МСК 47 зона 2				
Зона №				
Номер точки	Координаты, м		Описание закрепления на местности	Средняя квадратическая погрешность определения координат характерных точек границы части земельного участка, м
	X	Y		
1	2	3	4	5
2	394820.86	2197134.47	данные отсутствуют	данные отсутствуют
3	394820.73	2197150.24	данные отсутствуют	данные отсутствуют
4	394819.77	2197156.3	данные отсутствуют	данные отсутствуют
5	394819.62	2197168.18	данные отсутствуют	данные отсутствуют
22	394800.3	2197151.65	данные отсутствуют	данные отсутствуют
23	394800.84	2197144.06	данные отсутствуют	данные отсутствуют
24	394802.55	2197103.96	данные отсутствуют	данные отсутствуют
48	394832.82	2197022.49	данные отсутствуют	данные отсутствуют
49	394814.4	2197017.36	данные отсутствуют	данные отсутствуют
67	394804.08	2197099.93	данные отсутствуют	0.1
67	394804.08	2197099.93	данные отсутствуют	0.1
68	394803.52	2197099.73	данные отсутствуют	данные отсутствуют
75	394799.99	2197157.67	данные отсутствуют	данные отсутствуют
76	394819.65	2197171.08	данные отсутствуют	данные отсутствуют
77	394823.05	2197112.87	данные отсутствуют	данные отсутствуют
78	394816.95	2197000.98	данные отсутствуют	данные отсутствуют

Государственный регистратор		ФГИС ЕГРН
полное наименование должности	подпись	инициалы, фамилия

М.П.

Раздел 4.2

Выписка из Единого государственного реестра недвижимости об объекте недвижимости

Сведения о частях земельного участка

Земельный участок			
(вид объекта недвижимости)			
Лист № ___ Раздела 4.2	Всего листов раздела 4.2 : ___	Всего разделов: ___	Всего листов выписки: ___
02.09.2020 № 99/2020/345852337			
Кадастровый номер:		47:23:0000000:50759	

Номер точки	Координаты, м		Описание закрепления на местности	Средняя квадратическая погрешность определения координат характерных точек границы части земельного участка, м
	X	Y		
1	2	3	4	5
78	394816.95	2197000.98	данные отсутствуют	данные отсутствуют

Выписка из Единого государственного реестра недвижимости об объекте недвижимости
Сведения о частях земельного участка

Земельный участок				
<small>(вид объекта недвижимости)</small>				
Лист № ____ Раздела 4.2		Всего листов раздела 4.2 : ____		Всего разделов: ____
Всего листов выписки: ____				
02.09.2020 № 99/2020/345852337				
Кадастровый номер:			47:23:0000000:50759	
Сведения о характерных точках границы части (частей) земельного участка				
Учетный номер части: 2				
Система координат: МСК 47 зона 2				
Зона №				
Номер точки	Координаты, м		Описание закрепления на местности	Средняя квадратическая погрешность определения координат характерных точек границы части земельного участка, м
	X	Y		
1	2	3	4	5
2	394820.86	2197134.47	данные отсутствуют	данные отсутствуют
3	394820.73	2197150.24	данные отсутствуют	данные отсутствуют
4	394819.77	2197156.3	данные отсутствуют	данные отсутствуют
5	394819.62	2197168.18	данные отсутствуют	данные отсутствуют
22	394800.3	2197151.65	данные отсутствуют	данные отсутствуют
23	394800.84	2197144.06	данные отсутствуют	данные отсутствуют
24	394802.55	2197103.96	данные отсутствуют	данные отсутствуют
48	394832.82	2197022.49	данные отсутствуют	данные отсутствуют
49	394814.4	2197017.36	данные отсутствуют	данные отсутствуют
67	394804.08	2197099.93	данные отсутствуют	0.1
67	394804.08	2197099.93	данные отсутствуют	0.1
68	394803.52	2197099.73	данные отсутствуют	данные отсутствуют
75	394799.99	2197157.67	данные отсутствуют	данные отсутствуют
76	394819.65	2197171.08	данные отсутствуют	данные отсутствуют
77	394823.05	2197112.87	данные отсутствуют	данные отсутствуют
78	394816.95	2197000.98	данные отсутствуют	данные отсутствуют
Государственный регистратор				ФГИС ЕГРН
полное наименование должности			подпись	инициалы, фамилия

М.П.

Раздел 4.2

Выписка из Единого государственного реестра недвижимости об объекте недвижимости
Сведения о частях земельного участка

Земельный участок				
<small>(вид объекта недвижимости)</small>				
Лист № ____ Раздела 4.2		Всего листов раздела 4.2 : ____		Всего разделов: ____
Всего листов выписки: ____				
02.09.2020 № 99/2020/345852337				
Кадастровый номер:			47:23:0000000:50759	
Номер точки	Координаты, м		Описание закрепления на местности	Средняя квадратическая погрешность определения координат характерных точек границы части земельного участка, м
	X	Y		
1	2	3	4	5
78	394816.95	2197000.98	данные отсутствуют	данные отсутствуют
79	394835.04	2197008.11	данные отсутствуют	данные отсутствуют
80	394834.8	2197007.43	данные отсутствуют	0.1
Государственный регистратор				ФГИС ЕГРН
полное наименование должности			подпись	инициалы, фамилия

М.П.

Выписка из Единого государственного реестра недвижимости об объекте недвижимости
Сведения о частях земельного участка

Земельный участок				
<small>(вид объекта недвижимости)</small>				
Лист № ____ Раздела 4.2		Всего листов раздела 4.2 : ____		Всего разделов: ____
Всего листов выписки: ____				
02.09.2020 № 99/2020/345852337				
Кадастровый номер:			47:23:0000000:50759	
Сведения о характерных точках границы части (частей) земельного участка				
Учетный номер части: 3				
Система координат: МСК 47 зона 2				
Зона №				
Номер точки	Координаты, м		Описание закрепления на местности	Средняя квадратическая погрешность определения координат характерных точек границы части земельного участка, м
	X	Y		
1	2	3	4	5
26	394853.55	2196681.94	данные отсутствуют	данные отсутствуют
26	394853.55	2196681.94	данные отсутствуют	данные отсутствуют
33	394923.52	2196786.92	данные отсутствуют	данные отсутствуют
34	394929.96	2196803.24	данные отсутствуют	данные отсутствуют
62	394910.86	2196808.22	данные отсутствуют	данные отсутствуют
63	394903.75	2196789.79	данные отсутствуют	данные отсутствуют
64	394886.98	2196766.04	данные отсутствуют	данные отсутствуют
66	394838.13	2196693.07	данные отсутствуют	данные отсутствуют
81	394877.41	2196751.52	данные отсутствуют	данные отсутствуют
81	394877.41	2196751.52	данные отсутствуют	данные отсутствуют
82	394911.01	2196808.88	данные отсутствуют	данные отсутствуют
83	394932.03	2196812.67	данные отсутствуют	данные отсутствуют
84	394924.74	2196790.02	данные отсутствуют	данные отсутствуют
85	394924.27	2196789.93	данные отсутствуют	0.1
86	394924.61	2196789.67	данные отсутствуют	данные отсутствуют
87	394914.45	2196770.95	данные отсутствуют	данные отсутствуют
Государственный регистратор				ФГИС ЕГРН
полное наименование должности			подпись	инициалы, фамилия

М.П.

Выписка из Единого государственного реестра недвижимости об объекте недвижимости
Сведения о частях земельного участка

Земельный участок				
<small>(вид объекта недвижимости)</small>				
Лист № ____ Раздела 4.2		Всего листов раздела 4.2 : ____		Всего разделов: ____
Всего листов выписки: ____				
02.09.2020 № 99/2020/345852337				
Кадастровый номер:			47:23:0000000:50759	
Номер точки	Координаты, м		Описание закрепления на местности	Средняя квадратическая погрешность определения координат характерных точек границы части земельного участка, м
	X	Y		
1	2	3	4	5
88	394901.05	2196781.4	данные отсутствуют	0.1
89	394843.53	2196701.08	данные отсутствуют	данные отсутствуют
90	394855.89	2196684.94	данные отсутствуют	данные отсутствуют
Государственный регистратор				ФГИС ЕГРН
полное наименование должности			подпись	инициалы, фамилия

М.П.

Выписка из Единого государственного реестра недвижимости об объекте недвижимости

Сведения о характеристиках объекта недвижимости

На основании запроса от 31.08.2020 г., поступившего на рассмотрение 31.08.2020 г., сообщаем, что согласно записям Единого государственного реестра недвижимости:

Земельный участок			
(вид объекта недвижимости)			
Лист № ____ Раздела 1	Всего листов раздела 1 : ____	Всего разделов: ____	Всего листов выписки: ____
31.08.2020 № 99/2020/345545872			
Кадастровый номер:		47:23:0000000:50760	

Номер кадастрового квартала:	47:23:0000000
Дата присвоения кадастрового номера:	14.09.2017
Ранее присвоенный государственный учетный номер:	данные отсутствуют
Адрес:	Ленинградская область, Гатчинский муниципальный район, Пудостьское сельское поселение, деревня Черново, автомобильная дорога общего пользования «Рошала - Черново - Учхоз»
Площадь:	13646 +/- 41 кв. м
Кадастровая стоимость, руб.:	35900169.72
Кадастровые номера расположенных в пределах земельного участка объектов недвижимости:	47:00:0000000:1680
Кадастровые номера объектов недвижимости, из которых образован объект недвижимости:	данные отсутствуют
Кадастровые номера образованных объектов недвижимости:	данные отсутствуют
Сведения о включении объекта недвижимости в состав предприятия как имущественного комплекса:	

Государственный регистратор		ФГИС ЕГРН
полное наименование должности	подпись	инициалы, фамилия

М.П.

Выписка из Единого государственного реестра недвижимости об объекте недвижимости

Сведения о характеристиках объекта недвижимости

Земельный участок			
(вид объекта недвижимости)			
Лист № ____ Раздела 1	Всего листов раздела 1 : ____	Всего разделов: ____	Всего листов выписки: ____
31.08.2020 № 99/2020/345545872			
Кадастровый номер:		47:23:0000000:50760	

Категория земель:	Земли населённых пунктов
Виды разрешенного использования:	земельные участки (территории) общего пользования
Сведения о кадастровом инженерере:	Карпова Татьяна Владимировна №78-10-0033
Сведения о лесах, водных объектах и об иных природных объектах, расположенных в пределах земельного участка:	данные отсутствуют
Сведения о том, что земельный участок полностью или частично расположен в границах зоны с особыми условиями использования территории или территории объекта культурного наследия	данные отсутствуют
Сведения о том, что земельный участок расположен в границах особой экономической зоны, территории опережающего социально-экономического развития, зоны территориального развития в Российской Федерации, игровой зоны:	данные отсутствуют
Сведения о том, что земельный участок расположен в границах особо охраняемой природной территории, охотничьих угодий, лесничеств, лесопарков:	данные отсутствуют
Сведения о результатах проведения государственного земельного надзора:	данные отсутствуют
Сведения о расположении земельного участка в границах	данные отсутствуют

территории, в отношении которой утвержден проект межевания территории:	
--	--

Государственный регистратор		ФГИС ЕГРН
полное наименование должности	подпись	инициалы, фамилия

М.П.

Раздел 1

Выписка из Единого государственного реестра недвижимости об объекте недвижимости

Сведения о характеристиках объекта недвижимости

Земельный участок			
(вид объекта недвижимости)			
Лист № _____	Раздела 1	Всего листов раздела 1 : _____	Всего разделов: _____
31.08.2020 № 99/2020/345545872		Всего листов выписки: _____	
Кадастровый номер:		47:23:000000:50760	

Условный номер земельного участка:	данные отсутствуют
Сведения о принятии акта и (или) заключении договора, предусматривающих предоставление в соответствии с земельным законодательством исполнительным органом государственной власти или органом местного самоуправления находящегося в государственной или муниципальной собственности земельного участка для строительства наемного дома социального использования или наемного дома коммерческого использования:	данные отсутствуют
Сведения о том, что земельный участок или земельные участки образованы на основании решения об изъятии земельного участка и (или) расположенного на нем объекта недвижимости для государственных или муниципальных нужд:	данные отсутствуют
Сведения о том, что земельный участок образован из земель или земельного участка, государственная собственность на которые не разграничена:	данные отсутствуют
Сведения о наличии земельного спора о местоположении границ земельных участков:	данные отсутствуют
Статус записи об объекте недвижимости:	Сведения об объекте недвижимости имеют статус "актуальные"
Особые отметки:	Посредством данного земельного участка обеспечен доступ к земельному участку (земельным участкам) с кадастровым номером (кадастровыми номерами) 47:23:0209002:162, 47:23:0209002:163. Сведения о видах разрешенного использования имеют статус «Актуальные незасвидетельствованные». Право (ограничение права, обременение объекта недвижимости) зарегистрировано на данный объект недвижимости с видами разрешенного использования «Для размещения объектов транспорта».
Получатель выписки:	Лисенкова Анастасия Сергеевна

Государственный регистратор		ФГИС ЕГРН
полное наименование должности	подпись	инициалы, фамилия

М.П.

Выписка из Единого государственного реестра недвижимости об объекте недвижимости
Сведения о зарегистрированных правах

Земельный участок			
(вид объекта недвижимости)			
Лист № ____ Раздела 2	Всего листов раздела 2 : ____	Всего разделов: ____	Всего листов выписки: ____
31.08.2020 № 99/2020/345545872		Кадастровый номер: 47:23:0000000:50760	
1.	Правообладатель (правообладатели):	1.1.	Ленинградская область
2.	Вид, номер и дата государственной регистрации права:	2.1.	Собственность, № 47:23:0000000:50760-47/017/2018-1 от 06.02.2018
3.	Ограничение прав и обременение объекта недвижимости:	не зарегистрировано	
1.	Правообладатель (правообладатели):	1.2.	Государственное казенное учреждение Ленинградской области "Управление автомобильных дорог Ленинградской области", ИНН: 4716021880
2.	Вид, номер и дата государственной регистрации права:	2.2.	Постоянное (бессрочное) пользование, № 47:23:0000000:50760-47/017/2019-2 от 29.07.2019
3.	Ограничение прав и обременение объекта недвижимости:	не зарегистрировано	
4.	Договоры участия в долевом строительстве:	данные отсутствуют	
5.	Заявленные в судебном порядке права требования:	данные отсутствуют	
6.	Сведения о возражении в отношении зарегистрированного права:	данные отсутствуют	
7.	Сведения о наличии решения об изъятии объекта недвижимости для государственных и муниципальных нужд:	данные отсутствуют	
8.	Сведения о невозможности государственной регистрации без личного участия правообладателя или его законного представителя:		
9.	Правопритязания и сведения о наличии поступивших, но не рассмотренных заявлений о проведении государственной регистрации права (перехода, прекращения права), ограничения права или обременения объекта недвижимости, сделки в отношении объекта недвижимости:	данные отсутствуют	
10.	Сведения об осуществлении государственной регистрации сделки, права, ограничения права без необходимого в силу закона согласия третьего лица, органа:	данные отсутствуют	
11.	Сведения о невозможности государственной регистрации перехода, прекращения, ограничения права на земельный участок из земель сельскохозяйственного назначения:		

Государственный регистратор		ФГИС ЕГРН
полное наименование должности	подпись	инициалы, фамилия

М.П.

Выписка из Единого государственного реестра недвижимости об объекте недвижимости
Описание местоположения земельного участка

Земельный участок			
(вид объекта недвижимости)			
Лист № ____ Раздела 3	Всего листов раздела 3 : ____	Всего разделов: ____	Всего листов выписки: ____
31.08.2020 № 99/2020/345545872			
Кадастровый номер:		47:23:0000000:50760	

План (чертеж, схема) земельного участка			
Масштаб 1: данные отсутствуют	Условные обозначения:		

Государственный регистратор		ФГИС ЕГРН
полное наименование должности	подпись	инициалы, фамилия

М.П.

Выписка из Единого государственного реестра недвижимости об объекте недвижимости
Описание местоположения земельного участка

Земельный участок			
(вид объекта недвижимости)			
Лист № ____ Раздела 3.1	Всего листов раздела 3.1 : ____	Всего разделов: ____	Всего листов выписки: ____
31.08.2020 № 99/2020/345545872			
Кадастровый номер:		47:23:0000000:50760	

Описание местоположения границ земельного участка							
Номер п/п	Номер точки		Дирекционный угол	Горизонтальное проложение, м	Описание закрепления на местности	Кадастровые номера смежных участков	Сведения об адресах правообладателей смежных земельных участков
	начальная	конечная					
1	2	3	4	5	6	7	8
1	1	2	данные отсутствуют	данные отсутствуют	-	данные отсутствуют	данные отсутствуют
2	2	3	данные отсутствуют	данные отсутствуют	-	данные отсутствуют	данные отсутствуют
3	3	4	данные отсутствуют	данные отсутствуют	-	данные отсутствуют	данные отсутствуют
4	4	5	данные отсутствуют	данные отсутствуют	-	данные отсутствуют	данные отсутствуют
5	5	6	данные отсутствуют	данные отсутствуют	-	данные отсутствуют	данные отсутствуют
6	6	7	данные отсутствуют	данные отсутствуют	-	данные отсутствуют	данные отсутствуют
7	7	8	данные отсутствуют	данные отсутствуют	-	данные отсутствуют	данные отсутствуют
8	8	9	данные отсутствуют	данные отсутствуют	-	данные отсутствуют	данные отсутствуют
9	9	10	данные отсутствуют	данные отсутствуют	-	данные отсутствуют	данные отсутствуют
10	10	11	данные отсутствуют	данные отсутствуют	-	данные отсутствуют	данные отсутствуют
11	11	12	данные отсутствуют	данные отсутствуют	-	данные отсутствуют	данные отсутствуют
12	12	13	данные отсутствуют	данные отсутствуют	-	данные отсутствуют	данные отсутствуют
13	13	14	данные отсутствуют	данные отсутствуют	-	данные отсутствуют	данные отсутствуют
14	14	15	данные отсутствуют	данные отсутствуют	-	данные отсутствуют	данные отсутствуют
15	15	16	данные отсутствуют	данные отсутствуют	-	данные отсутствуют	данные отсутствуют

Государственный регистратор		ФГИС ЕГРН
полное наименование должности	подпись	инициалы, фамилия

М.П.

Выписка из Единого государственного реестра недвижимости об объекте недвижимости
Описание местоположения земельного участка

Земельный участок			
(вид объекта недвижимости)			
Лист № ____ Раздела 3.1	Всего листов раздела 3.1 : ____	Всего разделов: ____	Всего листов выписки: ____
31.08.2020 № 99/2020/345545872			
Кадастровый номер:		47:23:0000000:50760	

Описание местоположения границ земельного участка							
Номер п/п	Номер точки		Дирекционный угол	Горизонтальное проложение, м	Описание закрепления на местности	Кадастровые номера смежных участков	Сведения об адресах правообладателей смежных земельных участков

	начальная	конечная					
1	2	3	4	5	6	7	8
16	16	17	данные отсутствуют	данные отсутствуют	-	данные отсутствуют	данные отсутствуют
17	17	18	данные отсутствуют	данные отсутствуют	-	данные отсутствуют	данные отсутствуют
18	18	19	данные отсутствуют	данные отсутствуют	-	данные отсутствуют	данные отсутствуют
19	19	20	данные отсутствуют	данные отсутствуют	-	данные отсутствуют	данные отсутствуют
20	20	21	данные отсутствуют	данные отсутствуют	-	данные отсутствуют	данные отсутствуют
21	21	22	данные отсутствуют	данные отсутствуют	-	данные отсутствуют	данные отсутствуют
22	22	23	данные отсутствуют	данные отсутствуют	-	данные отсутствуют	данные отсутствуют
23	23	24	данные отсутствуют	данные отсутствуют	-	данные отсутствуют	данные отсутствуют
24	24	25	данные отсутствуют	данные отсутствуют	-	данные отсутствуют	данные отсутствуют
25	25	26	данные отсутствуют	данные отсутствуют	-	данные отсутствуют	данные отсутствуют
26	26	27	данные отсутствуют	данные отсутствуют	-	данные отсутствуют	данные отсутствуют
27	27	28	данные отсутствуют	данные отсутствуют	-	данные отсутствуют	данные отсутствуют
28	28	29	данные отсутствуют	данные отсутствуют	-	данные отсутствуют	данные отсутствуют
29	29	30	данные отсутствуют	данные отсутствуют	-	данные отсутствуют	данные отсутствуют
30	30	31	данные отсутствуют	данные отсутствуют	-	данные отсутствуют	данные отсутствуют

Государственный регистратор		ФГИС ЕГРН
полное наименование должности	подпись	инициалы, фамилия

М.П.

Раздел 3.1

Выписка из Единого государственного реестра недвижимости об объекте недвижимости
Описание местоположения земельного участка

Земельный участок			
(вид объекта недвижимости)			
Лист № <u> </u> Раздела 3.1	Всего листов раздела 3.1 : <u> </u>	Всего разделов: <u> </u>	Всего листов выписки: <u> </u>
31.08.2020 № 99/2020/345545872			
Кадастровый номер:		47:23:0000000:50760	

Описание местоположения границ земельного участка							
Номер п/п	Номер точки		Дирекционный угол	Горизонтальное проложение, м	Описание закрепления на местности	Кадастровые номера смежных участков	Сведения об адресах правообладателей смежных земельных участков
	начальная	конечная					
1	2	3	4	5	6	7	8
31	31	32	данные отсутствуют	данные отсутствуют	-	данные отсутствуют	данные отсутствуют
32	32	33	данные отсутствуют	данные отсутствуют	-	данные отсутствуют	данные отсутствуют
33	33	34	данные отсутствуют	данные отсутствуют	-	данные отсутствуют	данные отсутствуют
34	34	35	данные отсутствуют	данные отсутствуют	-	данные отсутствуют	данные отсутствуют
35	35	36	данные отсутствуют	данные отсутствуют	-	данные отсутствуют	данные отсутствуют
36	36	37	данные	данные	-	данные отсутствуют	данные отсутствуют

			отсутствуют	отсутствуют			
37	37	38	данные отсутствуют	данные отсутствуют	-	данные отсутствуют	данные отсутствуют
38	38	39	данные отсутствуют	данные отсутствуют	-	данные отсутствуют	данные отсутствуют
39	39	40	данные отсутствуют	данные отсутствуют	-	данные отсутствуют	данные отсутствуют
40	40	41	данные отсутствуют	данные отсутствуют	-	данные отсутствуют	данные отсутствуют
41	41	42	данные отсутствуют	данные отсутствуют	-	данные отсутствуют	данные отсутствуют
42	42	43	данные отсутствуют	данные отсутствуют	-	данные отсутствуют	данные отсутствуют
43	43	44	данные отсутствуют	данные отсутствуют	-	данные отсутствуют	данные отсутствуют
44	44	45	данные отсутствуют	данные отсутствуют	-	данные отсутствуют	данные отсутствуют
45	45	46	данные отсутствуют	данные отсутствуют	-	данные отсутствуют	данные отсутствуют

Государственный регистратор		ФГИС ЕГРН
полное наименование должности	подпись	инициалы, фамилия

М.П.

Раздел 3.1

Выписка из Единого государственного реестра недвижимости об объекте недвижимости
Описание местоположения земельного участка

Земельный участок			
(вид объекта недвижимости)			
Лист № _____	Раздела 3.1	Всего листов раздела 3.1 : _____	Всего листов выписки: _____
31.08.2020 № 99/2020/345545872			
Кадастровый номер:		47:23:0000000:50760	

Описание местоположения границ земельного участка							
Номер п/п	Номер точки		Дирекционный угол	Горизонтальное проложение, м	Описание закрепления на местности	Кадастровые номера смежных участков	Сведения об адресах правообладателей смежных земельных участков
	начальная	конечная					
1	2	3	4	5	6	7	8
46	46	47	данные отсутствуют	данные отсутствуют	-	данные отсутствуют	данные отсутствуют
47	47	48	данные отсутствуют	данные отсутствуют	-	данные отсутствуют	данные отсутствуют
48	48	49	данные отсутствуют	данные отсутствуют	-	данные отсутствуют	данные отсутствуют
49	49	50	данные отсутствуют	данные отсутствуют	-	данные отсутствуют	данные отсутствуют
50	50	51	данные отсутствуют	данные отсутствуют	-	данные отсутствуют	данные отсутствуют
51	51	52	данные отсутствуют	данные отсутствуют	-	данные отсутствуют	данные отсутствуют
52	52	53	данные отсутствуют	данные отсутствуют	-	данные отсутствуют	данные отсутствуют
53	53	54	данные отсутствуют	данные отсутствуют	-	данные отсутствуют	данные отсутствуют
54	54	55	данные отсутствуют	данные отсутствуют	-	данные отсутствуют	данные отсутствуют
55	55	56	данные отсутствуют	данные отсутствуют	-	данные отсутствуют	данные отсутствуют
56	56	57	данные отсутствуют	данные отсутствуют	-	данные отсутствуют	данные отсутствуют
57	57	58	данные отсутствуют	данные отсутствуют	-	данные отсутствуют	данные отсутствуют
			данные	данные			

58	58	59	отсутствуют	отсутствуют	-	данные отсутствуют	данные отсутствуют
59	59	60	данные отсутствуют	данные отсутствуют	-	данные отсутствуют	данные отсутствуют
60	60	61	данные отсутствуют	данные отсутствуют	-	данные отсутствуют	данные отсутствуют

Государственный регистратор		ФГИС ЕГРН
полное наименование должности	подпись	инициалы, фамилия

М.П.

Раздел 3.1

Выписка из Единого государственного реестра недвижимости об объекте недвижимости
Описание местоположения земельного участка

Земельный участок			
(вид объекта недвижимости)			
Лист № ___ Раздела 3.1	Всего листов раздела 3.1 : ___	Всего разделов: ___	Всего листов выписки: ___
31.08.2020 № 99/2020/345545872			
Кадастровый номер:		47:23:0000000:50760	

Описание местоположения границ земельного участка							
Номер п/п	Номер точки		Дирекционный угол	Горизонтальное проложение, м	Описание закрепления на местности	Кадастровые номера смежных участков	Сведения об адресах правообладателей смежных земельных участков
	начальная	конечная					
1	2	3	4	5	6	7	8
61	61	62	данные отсутствуют	данные отсутствуют	-	данные отсутствуют	данные отсутствуют
62	62	63	данные отсутствуют	данные отсутствуют	-	данные отсутствуют	данные отсутствуют
63	63	1	данные отсутствуют	данные отсутствуют	-	данные отсутствуют	данные отсутствуют

Государственный регистратор		ФГИС ЕГРН
полное наименование должности	подпись	инициалы, фамилия

М.П.

Выписка из Единого государственного реестра недвижимости об объекте недвижимости
Описание местоположения земельного участка

Земельный участок			
<small>(вид объекта недвижимости)</small>			
Лист № _____	Раздела 3.2	Всего листов раздела 3.2 : _____	Всего разделов: _____
Всего листов выписки: _____			
31.08.2020 № 99/2020/345545872			
Кадастровый номер:		47:23:0000000:50760	

Сведения о характерных точках границы земельного участка				
Система координат				
Зона № _____				
Номер точки	Координаты		Описание закрепления на местности	Средняя квадратическая погрешность определения координат характерных точек границ земельного участка, м
	X	Y		
1	2	3	4	5
1	394250.78	2195820.27	Закрепление отсутствует	0.1
2	394237.48	2195830.08	Закрепление отсутствует	0.1
3	394232.46	2195824	Закрепление отсутствует	0.1
4	394212.19	2195798.98	Закрепление отсутствует	0.1
5	394195.85	2195775.64	Закрепление отсутствует	0.1
6	394188.05	2195763.45	Закрепление отсутствует	0.1
7	394173.61	2195744.91	Закрепление отсутствует	0.1
8	394152.7	2195714.28	Закрепление отсутствует	0.1
9	394150.36	2195716.01	Закрепление отсутствует	0.1
10	394142.37	2195703.69	Закрепление отсутствует	0.1
11	394144.51	2195701.96	Закрепление отсутствует	0.1
12	394089.22	2195622.95	Закрепление отсутствует	0.1
13	394078.46	2195604.99	Закрепление отсутствует	0.1
14	394066.21	2195586.03	Закрепление отсутствует	0.1
15	394062.93	2195588.08	Закрепление отсутствует	0.1

Государственный регистратор		ФГИС ЕГРН
полное наименование должности	подпись	инициалы, фамилия

М.П.

Выписка из Единого государственного реестра недвижимости об объекте недвижимости
Описание местоположения земельного участка

Земельный участок			
<small>(вид объекта недвижимости)</small>			
Лист № _____	Раздела 3.2	Всего листов раздела 3.2 : _____	Всего разделов: _____
Всего листов выписки: _____			
31.08.2020 № 99/2020/345545872			
Кадастровый номер:		47:23:0000000:50760	

Сведения о характерных точках границы земельного участка				
Система координат				
Зона № _____				
Номер точки	Координаты		Описание закрепления на местности	Средняя квадратическая погрешность определения координат характерных точек границ земельного участка, м
	X	Y		
1	2	3	4	5
16	394047.97	2195558.84	Закрепление отсутствует	0.1
17	394047.98	2195558.83	Закрепление отсутствует	0.1
18	394030.34	2195530.18	Закрепление отсутствует	0.1
19	394014.8	2195504.63	Закрепление отсутствует	0.1
20	393999.07	2195479.08	Закрепление отсутствует	0.1
21	393996.48	2195473.42	Закрепление отсутствует	0.1
22	393986.79	2195457.82	Закрепление отсутствует	0.1

23	393973.84	2195437.77	Закрепление отсутствует	0.1
24	393946.45	2195394.35	Закрепление отсутствует	0.1
25	393942.57	2195388.08	Закрепление отсутствует	0.1
26	393936.12	2195376	Закрепление отсутствует	0.1
27	393932.91	2195371.05	Закрепление отсутствует	0.1
28	393919.01	2195343.14	Закрепление отсутствует	0.1
29	393912.49	2195324.87	Закрепление отсутствует	0.1
30	393898.85	2195296.63	Закрепление отсутствует	0.1

Государственный регистратор		ФГИС ЕГРН
полное наименование должности	подпись	инициалы, фамилия

М.П.

Раздел 3.2

Выписка из Единого государственного реестра недвижимости об объекте недвижимости
Описание местоположения земельного участка

Земельный участок			
(вид объекта недвижимости)			
Лист № __ Раздела 3.2	Всего листов раздела 3.2 : __	Всего разделов: __	Всего листов выписки: __
31.08.2020.№ 99/2020/345545872			
Кадастровый номер:	47:23:0000000:50760		

Сведения о характерных точках границы земельного участка				
Система координат				
Зона №				
Номер точки	Координаты		Описание закрепления на местности	Средняя квадратическая погрешность определения координат характерных точек границ земельного участка, м
	X	Y		
1	2	3	4	5
31	393886.66	2195269.37	Закрепление отсутствует	0.1
32	393884.58	2195263.68	Закрепление отсутствует	0.1
33	393873.04	2195232.22	Закрепление отсутствует	0.1
34	393860.57	2195200.97	Закрепление отсутствует	0.1
35	393852.61	2195180.62	Закрепление отсутствует	0.1
36	393867.39	2195175.03	Закрепление отсутствует	0.1
37	393881.07	2195209.43	Закрепление отсутствует	0.1
38	393891.69	2195237.97	Закрепление отсутствует	0.1
39	393903.07	2195266.39	Закрепление отсутствует	0.1
40	393917.92	2195301.55	Закрепление отсутствует	0.1
41	393930.51	2195325.12	Закрепление отсутствует	0.1
42	393942.72	2195347.99	Закрепление отсутствует	0.1
43	393958.5	2195379.03	Закрепление отсутствует	0.1
44	393973.72	2195405.98	Закрепление отсутствует	0.1
45	393989	2195429.09	Закрепление отсутствует	0.1

Государственный регистратор		ФГИС ЕГРН
полное наименование должности	подпись	инициалы, фамилия

М.П.

Раздел 3.2

Выписка из Единого государственного реестра недвижимости об объекте недвижимости
Описание местоположения земельного участка

Земельный участок			
(вид объекта недвижимости)			
Лист № __ Раздела 3.2	Всего листов раздела 3.2 : __	Всего разделов: __	Всего листов выписки: __
31.08.2020.№ 99/2020/345545872			
Кадастровый номер:	47:23:0000000:50760		

Сведения о характерных точках границы земельного участка				
Система координат				
Зона №				
Номер точки	Координаты		Описание закрепления на местности	Средняя квадратическая погрешность определения координат характерных точек границ земельного участка, м
	X	Y		
1	2	3	4	5
46	394001.58	2195452.77	Закрепление отсутствует	0.1
47	394022.42	2195485.01	Закрепление отсутствует	0.1
48	394028.05	2195493.57	Закрепление отсутствует	0.1
49	394033.9	2195499.98	Закрепление отсутствует	0.1
50	394049.88	2195524.84	Закрепление отсутствует	0.1
51	394054.09	2195530.76	Закрепление отсутствует	0.1
52	394067.17	2195551.47	Закрепление отсутствует	0.1
53	394081.88	2195574.29	Закрепление отсутствует	0.1
54	394091.43	2195589.39	Закрепление отсутствует	0.1
55	394122.69	2195637.52	Закрепление отсутствует	0.1
56	394138.03	2195659.26	Закрепление отсутствует	0.1
57	394158.47	2195689.42	Закрепление отсутствует	0.1
58	394165.5	2195698.95	Закрепление отсутствует	0.1
59	394197.64	2195746.22	Закрепление отсутствует	0.1
60	394199.35	2195748.12	Закрепление отсутствует	0.1

Государственный регистратор		ФГИС ЕГРН
полное наименование должности	подпись	инициалы, фамилия

М.П.

Раздел 3.2

Выписка из Единого государственного реестра недвижимости об объекте недвижимости
Описание местоположения земельного участка

Земельный участок			
(вид объекта недвижимости)			
Лист № ____ Раздела 3.2	Всего листов раздела 3.2 : ____	Всего разделов: ____	Всего листов выписки: ____
31.08.2020 № 99/2020/345545872			
Кадастровый номер:		47:23:0000000:50760	

Сведения о характерных точках границы земельного участка				
Система координат				
Зона №				
Номер точки	Координаты		Описание закрепления на местности	Средняя квадратическая погрешность определения координат характерных точек границ земельного участка, м
	X	Y		
1	2	3	4	5
61	394209.87	2195762.53	Закрепление отсутствует	0.1
62	394220.96	2195778.21	Закрепление отсутствует	0.1
63	394245.14	2195812.29	Закрепление отсутствует	0.1

Государственный регистратор		ФГИС ЕГРН
полное наименование должности	подпись	инициалы, фамилия

М.П.

Выписка из Единого государственного реестра недвижимости об объекте недвижимости
Сведения о частях земельного участка

Земельный участок			
<small>(вид объекта недвижимости)</small>			
Лист № ____ Раздела 4	Всего листов раздела 4 : ____	Всего разделов: ____	Всего листов выписки: ____
31.08.2020 № 99/2020/345545872			
Кадастровый номер:		47:23:0000000:50760	

План (чертеж, схема) части земельного участка	Учетный номер части: 47:23:0000000:50760/1
Масштаб 1: данные отсутствуют	Условные обозначения:

Государственный регистратор		ФГИС ЕГРН
полное наименование должности	подпись	инициалы, фамилия

М.П.

Сведения о характерных точках границы части (частей) земельного участка
Учетный номер части: 1
Система координат: МСК 47 зона 2

Выписка из Единого государственного реестра недвижимости об объекте недвижимости
Сведения о частях земельного участка

Земельный участок				
<small>(вид объекта недвижимости)</small>				
Лист № ____ Раздела 4.2		Всего листов раздела 4.2 : ____		Всего разделов: ____
Всего листов выписки: ____				
31.08.2020 № 99/2020/345545872				
Кадастровый номер:			47:23:0000000:50760	
Сведения о характерных точках границы части (частей) земельного участка				
Учетный номер части: 1				
Система координат: МСК 47 зона 2				
Зона №				
Номер точки	Координаты, м		Описание закрепления на местности	Средняя квадратическая погрешность определения координат характерных точек границы части земельного участка, м
	X	Y		
1	2	3	4	5
1	394250.78	2195820.27	данные отсутствуют	данные отсутствуют
2	394237.48	2195830.08	данные отсутствуют	данные отсутствуют
12	394089.22	2195622.95	данные отсутствуют	данные отсутствуют
13	394078.46	2195604.99	данные отсутствуют	данные отсутствуют
64	394109.63	2195617.44	данные отсутствуют	данные отсутствуют
64	394109.63	2195617.44	данные отсутствуют	данные отсутствуют
65	394097.64	2195598.96	данные отсутствуют	данные отсутствуют
66	394097.01	2195599.73	данные отсутствуют	данные отсутствуют
67	394080.69	2195603.51	данные отсутствуют	данные отсутствуют
68	394077.25	2195603.1	данные отсутствуют	данные отсутствуют
69	394089.31	2195623.07	данные отсутствуют	данные отсутствуют
70	394108.71	2195618.57	данные отсутствуют	данные отсутствуют
71	394245.43	2195812.73	данные отсутствуют	данные отсутствуют
71	394245.43	2195812.73	данные отсутствуют	данные отсутствуют
72	394232.53	2195824.08	данные отсутствуют	данные отсутствуют
Государственный регистратор			ФГИС ЕГРН	
полное наименование должности			подпись	
			инициалы, фамилия	

М.П.

Выписка из Единого государственного реестра недвижимости об объекте недвижимости

Сведения о характеристиках объекта недвижимости

На основании запроса от 02.09.2020 г., поступившего на рассмотрение 02.09.2020 г., сообщаем, что согласно записям Единого государственного реестра недвижимости:

Земельный участок			
(вид объекта недвижимости)			
Лист № ____ Раздела 1	Всего листов раздела 1 : ____	Всего разделов: ____	Всего листов выписки: ____
02.09.2020 № 99/2020/345835100			
Кадастровый номер:		47:23:0000000:50761	

Номер кадастрового квартала:	47:23:0000000
Дата присвоения кадастрового номера:	14.09.2017
Ранее присвоенный государственный учетный номер:	данные отсутствуют
Адрес:	Ленинградская область, Гатчинский муниципальный район, Пудостьское сельское поселение, автомобильная дорога общего пользования «Рошалья - Черново - Учхоз»
Площадь:	95844 +/- 542 кв. м
Кадастровая стоимость, руб.:	728414.4
Кадастровые номера расположенных в пределах земельного участка объектов недвижимости:	47:00:0000000:1680, 47:23:0000000:50888
Кадастровые номера объектов недвижимости, из которых образован объект недвижимости:	данные отсутствуют
Кадастровые номера образованных объектов недвижимости:	данные отсутствуют
Сведения о включении объекта недвижимости в состав предприятия как имущественного комплекса:	

Государственный регистратор		ФГИС ЕГРН
полное наименование должности	подпись	инициалы, фамилия

М.П.

Выписка из Единого государственного реестра недвижимости об объекте недвижимости

Сведения о характеристиках объекта недвижимости

Земельный участок			
(вид объекта недвижимости)			
Лист № ____ Раздела 1	Всего листов раздела 1 : ____	Всего разделов: ____	Всего листов выписки: ____
02.09.2020 № 99/2020/345835100			
Кадастровый номер:		47:23:0000000:50761	

Категория земель:	Земли промышленности, энергетики, транспорта, связи, радиовещания, телевидения, информатики, земли для обеспечения космической деятельности, земли обороны, безопасности и земли иного специального назначения
Виды разрешенного использования:	Автомобильный транспорт
Сведения о кадастровом инженере:	Карпова Татьяна Владимировна №78-10-0033
Сведения о лесах, водных объектах и об иных природных объектах, расположенных в пределах земельного участка:	данные отсутствуют
Сведения о том, что земельный участок полностью или частично расположен в границах зоны с особыми условиями использования территории или территории объекта культурного наследия	данные отсутствуют
Сведения о том, что земельный участок расположен в границах особой экономической зоны, территории опережающего социально-экономического развития, зоны территориального развития в Российской Федерации, игорной зоны:	данные отсутствуют
Сведения о том, что земельный участок расположен в границах особо охраняемой природной территории, охотничьих угодий, лесничеств, лесопарков:	данные отсутствуют
Сведения о результатах проведения государственного	данные отсутствуют

земельного надзора:	
Сведения о расположении земельного участка в границах территории, в отношении которой утвержден проект межевания территории:	данные отсутствуют

Государственный регистратор		ФГИС ЕГРН
полное наименование должности	подпись	инициалы, фамилия

М.П.

Раздел 1

Выписка из Единого государственного реестра недвижимости об объекте недвижимости

Сведения о характеристиках объекта недвижимости

Земельный участок			
(вид объекта недвижимости)			
Лист № __ Раздела 1	Всего листов раздела 1 : __	Всего разделов: __	Всего листов выписки: __
02.09.2020.№ 99/2020/345835100			
Кадастровый номер:		47:23:0000000:50761	

Условный номер земельного участка:	данные отсутствуют
Сведения о принятии акта и (или) заключении договора, предусматривающих предоставление в соответствии с земельным законодательством исполнительным органом государственной власти или органом местного самоуправления находящегося в государственной или муниципальной собственности земельного участка для строительства наемного дома социального использования или наемного дома коммерческого использования:	данные отсутствуют
Сведения о том, что земельный участок или земельные участки образованы на основании решения об изъятии земельного участка и (или) расположенного на нем объекта недвижимости для государственных или муниципальных нужд:	данные отсутствуют
Сведения о том, что земельный участок образован из земель или земельного участка, государственная собственность на которые не разграничена:	данные отсутствуют
Сведения о наличии земельного спора о местоположении границ земельных участков:	данные отсутствуют
Статус записи об объекте недвижимости:	Сведения об объекте недвижимости имеют статус "актуальные"
Особые отметки:	Граница земельного участка состоит из 5 контуров. Посредством данного земельного участка обеспечен доступ к земельному участку (земельным участкам) с кадастровым номером (кадастровыми номерами) 47:23:0000000:51550. Сведения о видах разрешенного использования имеют статус «Актуальные незасвидетельствованные». Право (ограничение права, обременение объекта недвижимости) зарегистрировано на данный объект недвижимости с видами разрешенного использования «Для размещения объектов транспорта».
Получатель выписки:	Лисенкова Анастасия Сергеевна

Государственный регистратор		ФГИС ЕГРН
полное наименование должности	подпись	инициалы, фамилия

М.П.

Выписка из Единого государственного реестра недвижимости об объекте недвижимости
Сведения о зарегистрированных правах

Земельный участок			
<small>(вид объекта недвижимости)</small>			
Лист № ____	Раздела 2	Всего листов раздела 2 : ____	Всего разделов: ____
02.09.2020 № 99/2020/345835100		Всего листов выписки: ____	
Кадастровый номер:		47:23:0000000:50761	
1.	Правообладатель (правообладатели):	1.1.	Ленинградская область
2.	Вид, номер и дата государственной регистрации права:	2.1.	Собственность, № 47:23:0000000:50761-47/017/2018-1 от 06.02.2018
3.	Ограничение прав и обременение объекта недвижимости:	не зарегистрировано	
1.	Правообладатель (правообладатели):	1.2.	Государственное казенное учреждение Ленинградской области "Управление автомобильных дорог Ленинградской области", ИНН: 4716021880
2.	Вид, номер и дата государственной регистрации права:	2.2.	Постоянное (бессрочное) пользование, № 47:23:0000000:50761-47/017/2019-2 от 29.07.2019
3.	Ограничение прав и обременение объекта недвижимости:	не зарегистрировано	
4.	Договоры участия в долевом строительстве:	данные отсутствуют	
5.	Заявленные в судебном порядке права требования:	данные отсутствуют	
6.	Сведения о возражении в отношении зарегистрированного права:	данные отсутствуют	
7.	Сведения о наличии решения об изъятии объекта недвижимости для государственных и муниципальных нужд:	данные отсутствуют	
8.	Сведения о невозможности государственной регистрации без личного участия правообладателя или его законного представителя:		
9.	Правопритязания и сведения о наличии поступивших, но не рассмотренных заявлений о проведении государственной регистрации права (перехода, прекращения права), ограничения права или обременения объекта недвижимости, сделки в отношении объекта недвижимости:	данные отсутствуют	
10.	Сведения об осуществлении государственной регистрации сделки, права, ограничения права без необходимого в силу закона согласия третьего лица, органа:	данные отсутствуют	
11.	Сведения о невозможности государственной регистрации перехода, прекращения, ограничения права на земельный участок из земель сельскохозяйственного назначения:		

Государственный регистратор		ФГИС ЕГРН
полное наименование должности	подпись	инициалы, фамилия

М.П.

Выписка из Единого государственного реестра недвижимости об объекте недвижимости
Описание местоположения земельного участка

Земельный участок			
(вид объекта недвижимости)			
Лист № ____ Раздела 3	Всего листов раздела 3 : ____	Всего разделов: ____	Всего листов выписки: ____
02.09.2020 № 99/2020/345835100			
Кадастровый номер:		47:23:0000000:50761	

План (чертеж, схема) земельного участка			
Масштаб 1: данные отсутствуют	Условные обозначения:		

Государственный регистратор		ФГИС ЕГРН
полное наименование должности	подпись	инициалы, фамилия

М.П.

Выписка из Единого государственного реестра недвижимости об объекте недвижимости
Описание местоположения земельного участка

Земельный участок			
(вид объекта недвижимости)			
Лист № ____ Раздела 3	Всего листов раздела 3 : ____	Всего разделов: ____	Всего листов выписки: ____
02.09.2020 № 99/2020/345835100			
Кадастровый номер:		47:23:0000000:50761	

План (чертеж, схема) земельного участка			
Масштаб 1: данные отсутствуют	Условные обозначения:		

Государственный регистратор		ФГИС ЕГРН
полное наименование должности	подпись	инициалы, фамилия

М.П.

Выписка из Единого государственного реестра недвижимости об объекте недвижимости
Описание местоположения земельного участка

Земельный участок			
(вид объекта недвижимости)			
Лист № ____ Раздела 3	Всего листов раздела 3 : ____	Всего разделов: ____	Всего листов выписки: ____
02.09.2020 № 99/2020/345835100			
Кадастровый номер:		47:23:0000000:50761	

План (чертеж, схема) земельного участка			
Масштаб 1: данные отсутствуют	Условные обозначения:		

Государственный регистратор		ФГИС ЕГРН
полное наименование должности	подпись	инициалы, фамилия

М.П.

Выписка из Единого государственного реестра недвижимости об объекте недвижимости
Описание местоположения земельного участка

Земельный участок			
<small>(вид объекта недвижимости)</small>			
Лист № <u> </u> Раздела 3.1	Всего листов раздела 3.1 : <u> </u>	Всего разделов: <u> </u>	Всего листов выписки: <u> </u>
02.09.2020 № 99/2020/345835100			
Кадастровый номер:		47:23:0000000:50761	

Описание местоположения границ земельного участка							
Номер п/п	Номер точки		Дирекционный угол	Горизонтальное проложение, м	Описание закрепления на местности	Кадастровые номера смежных участков	Сведения об адресах правообладателей смежных земельных участков
	начальная	конечная					
1	2	3	4	5	6	7	8
1	1	2	данные отсутствуют	данные отсутствуют	-	данные отсутствуют	данные отсутствуют
2	2	3	данные отсутствуют	данные отсутствуют	-	данные отсутствуют	данные отсутствуют
3	3	4	данные отсутствуют	данные отсутствуют	-	данные отсутствуют	данные отсутствуют
4	4	5	данные отсутствуют	данные отсутствуют	-	данные отсутствуют	данные отсутствуют
5	5	6	данные отсутствуют	данные отсутствуют	-	данные отсутствуют	данные отсутствуют
6	6	7	данные отсутствуют	данные отсутствуют	-	данные отсутствуют	данные отсутствуют
7	7	8	данные отсутствуют	данные отсутствуют	-	данные отсутствуют	данные отсутствуют
8	8	9	данные отсутствуют	данные отсутствуют	-	данные отсутствуют	данные отсутствуют
9	9	10	данные отсутствуют	данные отсутствуют	-	данные отсутствуют	данные отсутствуют
10	10	11	данные отсутствуют	данные отсутствуют	-	данные отсутствуют	данные отсутствуют
11	11	12	данные отсутствуют	данные отсутствуют	-	данные отсутствуют	данные отсутствуют
12	12	13	данные отсутствуют	данные отсутствуют	-	данные отсутствуют	данные отсутствуют
13	13	14	данные отсутствуют	данные отсутствуют	-	данные отсутствуют	данные отсутствуют
14	14	15	данные отсутствуют	данные отсутствуют	-	данные отсутствуют	данные отсутствуют
15	15	16	данные отсутствуют	данные отсутствуют	-	данные отсутствуют	данные отсутствуют

Государственный регистратор		ФГИС ЕГРН
полное наименование должности	подпись	инициалы, фамилия

М.П.

Выписка из Единого государственного реестра недвижимости об объекте недвижимости
Описание местоположения земельного участка

Земельный участок			
<small>(вид объекта недвижимости)</small>			
Лист № <u> </u> Раздела 3.1	Всего листов раздела 3.1 : <u> </u>	Всего разделов: <u> </u>	Всего листов выписки: <u> </u>
02.09.2020 № 99/2020/345835100			
Кадастровый номер:		47:23:0000000:50761	

Описание местоположения границ земельного участка							
Номер п/п	Номер точки		Дирекционный угол	Горизонтальное проложение, м	Описание закрепления на местности	Кадастровые номера смежных участков	Сведения об адресах правообладателей смежных земельных участков
							734

	начальная	конечная					
1	2	3	4	5	6	7	8
16	16	17	данные отсутствуют	данные отсутствуют	-	данные отсутствуют	данные отсутствуют
17	17	18	данные отсутствуют	данные отсутствуют	-	данные отсутствуют	данные отсутствуют
18	18	19	данные отсутствуют	данные отсутствуют	-	данные отсутствуют	данные отсутствуют
19	19	20	данные отсутствуют	данные отсутствуют	-	данные отсутствуют	данные отсутствуют
20	20	21	данные отсутствуют	данные отсутствуют	-	данные отсутствуют	данные отсутствуют
21	21	22	данные отсутствуют	данные отсутствуют	-	данные отсутствуют	данные отсутствуют
22	22	23	данные отсутствуют	данные отсутствуют	-	данные отсутствуют	данные отсутствуют
23	23	24	данные отсутствуют	данные отсутствуют	-	данные отсутствуют	данные отсутствуют
24	24	25	данные отсутствуют	данные отсутствуют	-	данные отсутствуют	данные отсутствуют
25	25	26	данные отсутствуют	данные отсутствуют	-	данные отсутствуют	данные отсутствуют
26	26	27	данные отсутствуют	данные отсутствуют	-	данные отсутствуют	данные отсутствуют
27	27	28	данные отсутствуют	данные отсутствуют	-	данные отсутствуют	данные отсутствуют
28	28	29	данные отсутствуют	данные отсутствуют	-	данные отсутствуют	данные отсутствуют
29	29	30	данные отсутствуют	данные отсутствуют	-	данные отсутствуют	данные отсутствуют
30	30	31	данные отсутствуют	данные отсутствуют	-	данные отсутствуют	данные отсутствуют

Государственный регистратор		ФГИС ЕГРН
полное наименование должности	подпись	инициалы, фамилия

М.П.

Раздел 3.1

Выписка из Единого государственного реестра недвижимости об объекте недвижимости
Описание местоположения земельного участка

Земельный участок			
(вид объекта недвижимости)			
Лист № <u> </u> Раздела 3.1	Всего листов раздела 3.1 : <u> </u>	Всего разделов: <u> </u>	Всего листов выписки: <u> </u>
02.09.2020 № 99/2020/345835100			
Кадастровый номер:		47:23:000000:50761	

Описание местоположения границ земельного участка							
Номер п/п	Номер точки		Дирекционный угол	Горизонтальное проложение, м	Описание закрепления на местности	Кадастровые номера смежных участков	Сведения об адресах правообладателей смежных земельных участков
	начальная	конечная					
1	2	3	4	5	6	7	8
31	31	32	данные отсутствуют	данные отсутствуют	-	данные отсутствуют	данные отсутствуют
32	32	33	данные отсутствуют	данные отсутствуют	-	данные отсутствуют	данные отсутствуют
33	33	34	данные отсутствуют	данные отсутствуют	-	данные отсутствуют	данные отсутствуют
34	34	35	данные отсутствуют	данные отсутствуют	-	данные отсутствуют	данные отсутствуют
35	35	36	данные отсутствуют	данные отсутствуют	-	данные отсутствуют	данные отсутствуют
36	36	37	данные	данные	-	данные отсутствуют	данные отсутствуют

			отсутствуют	отсутствуют			
37	37	38	данные отсутствуют	данные отсутствуют	-	данные отсутствуют	данные отсутствуют
38	38	39	данные отсутствуют	данные отсутствуют	-	данные отсутствуют	данные отсутствуют
39	39	40	данные отсутствуют	данные отсутствуют	-	данные отсутствуют	данные отсутствуют
40	40	41	данные отсутствуют	данные отсутствуют	-	данные отсутствуют	данные отсутствуют
41	41	42	данные отсутствуют	данные отсутствуют	-	данные отсутствуют	данные отсутствуют
42	42	43	данные отсутствуют	данные отсутствуют	-	данные отсутствуют	данные отсутствуют
43	43	44	данные отсутствуют	данные отсутствуют	-	данные отсутствуют	данные отсутствуют
44	44	45	данные отсутствуют	данные отсутствуют	-	данные отсутствуют	данные отсутствуют
45	45	46	данные отсутствуют	данные отсутствуют	-	данные отсутствуют	данные отсутствуют

Государственный регистратор		ФГИС ЕГРН
полное наименование должности	подпись	инициалы, фамилия

М.П.

Раздел 3.1

Выписка из Единого государственного реестра недвижимости об объекте недвижимости
Описание местоположения земельного участка

Земельный участок			
(вид объекта недвижимости)			
Лист № _____ Раздела 3.1	Всего листов раздела 3.1 : _____	Всего разделов: _____	Всего листов выписки: _____
02.09.2020 № 99/2020/345835100			
Кадастровый номер:		47:23:0000000:50761	

Описание местоположения границ земельного участка							
Номер п/п	Номер точки		Дирекционный угол	Горизонтальное проложение, м	Описание закрепления на местности	Кадастровые номера смежных участков	Сведения об адресах правообладателей смежных земельных участков
	начальная	конечная					
1	2	3	4	5	6	7	8
46	46	47	данные отсутствуют	данные отсутствуют	-	данные отсутствуют	данные отсутствуют
47	47	48	данные отсутствуют	данные отсутствуют	-	данные отсутствуют	данные отсутствуют
48	48	49	данные отсутствуют	данные отсутствуют	-	данные отсутствуют	данные отсутствуют
49	49	50	данные отсутствуют	данные отсутствуют	-	данные отсутствуют	данные отсутствуют
50	50	51	данные отсутствуют	данные отсутствуют	-	данные отсутствуют	данные отсутствуют
51	51	52	данные отсутствуют	данные отсутствуют	-	данные отсутствуют	данные отсутствуют
52	52	53	данные отсутствуют	данные отсутствуют	-	данные отсутствуют	данные отсутствуют
53	53	54	данные отсутствуют	данные отсутствуют	-	данные отсутствуют	данные отсутствуют
54	54	55	данные отсутствуют	данные отсутствуют	-	данные отсутствуют	данные отсутствуют
55	55	56	данные отсутствуют	данные отсутствуют	-	данные отсутствуют	данные отсутствуют
56	56	57	данные отсутствуют	данные отсутствуют	-	данные отсутствуют	данные отсутствуют
57	57	58	данные отсутствуют	данные отсутствуют	-	данные отсутствуют	данные отсутствуют
			данные	данные			

58	58	59	отсутствуют	отсутствуют	-	данные отсутствуют	данные отсутствуют
59	59	60	данные отсутствуют	данные отсутствуют	-	данные отсутствуют	данные отсутствуют
60	60	61	данные отсутствуют	данные отсутствуют	-	данные отсутствуют	данные отсутствуют

Государственный регистратор		ФГИС ЕГРН
полное наименование должности	подпись	инициалы, фамилия

М.П.

Раздел 3.1

Выписка из Единого государственного реестра недвижимости об объекте недвижимости
Описание местоположения земельного участка

Земельный участок			
(вид объекта недвижимости)			
Лист № ____ Раздела 3.1	Всего листов раздела 3.1 : ____	Всего разделов: ____	Всего листов выписки: ____
02.09.2020 № 99/2020/345835100			
Кадастровый номер:		47:23:0000000:50761	

Описание местоположения границ земельного участка							
Номер п/п	Номер точки		Дирекционный угол	Горизонтальное проложение, м	Описание закрепления на местности	Кадастровые номера смежных участков	Сведения об адресах правообладателей смежных земельных участков
	начальная	конечная					
1	2	3	4	5	6	7	8
61	61	62	данные отсутствуют	данные отсутствуют	-	данные отсутствуют	данные отсутствуют
62	62	63	данные отсутствуют	данные отсутствуют	-	данные отсутствуют	данные отсутствуют
63	63	64	данные отсутствуют	данные отсутствуют	-	данные отсутствуют	данные отсутствуют
64	64	65	данные отсутствуют	данные отсутствуют	-	данные отсутствуют	данные отсутствуют
65	65	66	данные отсутствуют	данные отсутствуют	-	данные отсутствуют	данные отсутствуют
66	66	67	данные отсутствуют	данные отсутствуют	-	данные отсутствуют	данные отсутствуют
67	67	68	данные отсутствуют	данные отсутствуют	-	данные отсутствуют	данные отсутствуют
68	68	69	данные отсутствуют	данные отсутствуют	-	данные отсутствуют	данные отсутствуют
69	69	70	данные отсутствуют	данные отсутствуют	-	данные отсутствуют	данные отсутствуют
70	70	71	данные отсутствуют	данные отсутствуют	-	данные отсутствуют	данные отсутствуют
71	71	72	данные отсутствуют	данные отсутствуют	-	данные отсутствуют	данные отсутствуют
72	72	73	данные отсутствуют	данные отсутствуют	-	данные отсутствуют	данные отсутствуют
73	73	74	данные отсутствуют	данные отсутствуют	-	данные отсутствуют	данные отсутствуют
74	74	75	данные отсутствуют	данные отсутствуют	-	данные отсутствуют	данные отсутствуют
75	75	76	данные отсутствуют	данные отсутствуют	-	данные отсутствуют	данные отсутствуют

Государственный регистратор		ФГИС ЕГРН
полное наименование должности	подпись	инициалы, фамилия

М.П.

Раздел 3.1

Выписка из Единого государственного реестра недвижимости об объекте недвижимости
Описание местоположения земельного участка

Земельный участок			
(вид объекта недвижимости)			
Лист № _____	Раздела 3.1	Всего листов раздела 3.1 : _____	Всего разделов: _____
02.09.2020 № 99/2020/345835100			
Кадастровый номер:		47:23:0000000:50761	

Описание местоположения границ земельного участка							
Номер п/п	Номер точки		Дирекционный угол	Горизонтальное проложение, м	Описание закрепления на местности	Кадастровые номера смежных участков	Сведения об адресах правообладателей смежных земельных участков
	начальная	конечная					
1	2	3	4	5	6	7	8
76	76	77	данные отсутствуют	данные отсутствуют	-	данные отсутствуют	данные отсутствуют
77	77	78	данные отсутствуют	данные отсутствуют	-	данные отсутствуют	данные отсутствуют
78	78	79	данные отсутствуют	данные отсутствуют	-	данные отсутствуют	данные отсутствуют
79	79	1	данные отсутствуют	данные отсутствуют	-	данные отсутствуют	данные отсутствуют

Государственный регистратор		ФГИС ЕГРН
полное наименование должности	подпись	инициалы, фамилия

М.П.

Выписка из Единого государственного реестра недвижимости об объекте недвижимости
Описание местоположения земельного участка

Земельный участок			
<small>(вид объекта недвижимости)</small>			
Лист № _____	Раздела 3.2	Всего листов раздела 3.2 : _____	Всего разделов: _____
02.09.2020 № 99/2020/345835100		Всего листов выписки: _____	
Кадастровый номер:		47:23:0000000:50761	

Сведения о характерных точках границы земельного участка				
Система координат				
Зона № _____				
Номер точки	Координаты		Описание закрепления на местности	Средняя квадратическая погрешность определения координат характерных точек границ земельного участка, м
	X	Y		
1	2	3	4	5
1	393867.39	2195175.03	Закрепление отсутствует	0.5
2	393852.61	2195180.62	Закрепление отсутствует	0.5
3	393836.38	2195139.23	Закрепление отсутствует	0.5
4	393826.72	2195121.69	Закрепление отсутствует	0.5
5	393802.76	2195063.43	Закрепление отсутствует	0.5
6	393775.92	2195000.28	Закрепление отсутствует	0.5
7	393765.81	2194978.32	Закрепление отсутствует	0.5
8	393752.22	2194954.11	Закрепление отсутствует	0.5
9	393750.98	2194954.87	Закрепление отсутствует	0.5
10	393737.61	2194924.52	Закрепление отсутствует	0.5
11	393722.81	2194913.8	Закрепление отсутствует	0.5
12	393691.38	2194875.14	Закрепление отсутствует	0.5
13	393745.7	2194910.92	Закрепление отсутствует	0.5
14	393757.71	2194928.49	Закрепление отсутствует	0.5
15	393767.12	2194942.23	Закрепление отсутствует	0.5

Государственный регистратор		ФГИС ЕГРН
полное наименование должности	подпись	инициалы, фамилия

М.П.

Выписка из Единого государственного реестра недвижимости об объекте недвижимости
Описание местоположения земельного участка

Земельный участок			
<small>(вид объекта недвижимости)</small>			
Лист № _____	Раздела 3.2	Всего листов раздела 3.2 : _____	Всего разделов: _____
02.09.2020 № 99/2020/345835100		Всего листов выписки: _____	
Кадастровый номер:		47:23:0000000:50761	

Сведения о характерных точках границы земельного участка				
Система координат				
Зона № _____				
Номер точки	Координаты		Описание закрепления на местности	Средняя квадратическая погрешность определения координат характерных точек границ земельного участка, м
	X	Y		
1	2	3	4	5
16	393774.09	2194953.36	Закрепление отсутствует	0.5
17	393782.73	2194969.66	Закрепление отсутствует	0.5
18	393790.29	2194985.74	Закрепление отсутствует	0.5
19	393805.17	2195020.02	Закрепление отсутствует	0.5
20	393814.45	2195042.17	Закрепление отсутствует	0.5
21	393820.28	2195056.08	Закрепление отсутствует	0.5
22	393838.6	2195102.66	Закрепление отсутствует	0.5

23	393860.91	2195158.74	Закрепление отсутствует	0.5
24	396071.55	2198867.87	Закрепление отсутствует	0.5
25	396065.5	2198877.84	Закрепление отсутствует	0.5
26	396059.35	2198887.59	Закрепление отсутствует	0.5
27	396054.88	2198877.19	Закрепление отсутствует	0.5
28	396046.93	2198865.93	Закрепление отсутствует	0.5
29	396038.38	2198854.84	Закрепление отсутствует	0.5
30	396028.94	2198847.05	Закрепление отсутствует	0.5

Государственный регистратор		ФГИС ЕГРН
полное наименование должности	подпись	инициалы, фамилия

М.П.

Раздел 3.2

Выписка из Единого государственного реестра недвижимости об объекте недвижимости
Описание местоположения земельного участка

Земельный участок			
(вид объекта недвижимости)			
Лист № __ Раздела 3.2	Всего листов раздела 3.2 : __	Всего разделов: __	Всего листов выписки: __
02.09.2020.№ 99/2020/345835100			
Кадастровый номер:	47:23:0000000:50761		

Сведения о характерных точках границы земельного участка				
Система координат				
Зона №				
Номер точки	Координаты		Описание закрепления на местности	Средняя квадратическая погрешность определения координат характерных точек границ земельного участка, м
	X	Y		
1	2	3	4	5
31	396016.28	2198830.36	Закрепление отсутствует	0.5
32	396012.31	2198821.21	Закрепление отсутствует	0.5
33	395979.72	2198779.06	Закрепление отсутствует	0.5
34	395947.64	2198736.92	Закрепление отсутствует	0.5
35	395893.14	2198666.32	Закрепление отсутствует	0.5
36	395839.68	2198597.13	Закрепление отсутствует	0.5
37	395768.1	2198504.48	Закрепление отсутствует	0.5
38	395700.39	2198416.68	Закрепление отсутствует	0.5
39	395666.86	2198373.07	Закрепление отсутствует	0.5
40	395578.77	2198258.15	Закрепление отсутствует	0.5
41	395569.74	2198246.44	Закрепление отсутствует	0.5
42	395524.98	2198188.57	Закрепление отсутствует	0.5
43	395486.71	2198139.13	Закрепление отсутствует	0.5
44	395464.94	2198110.94	Закрепление отсутствует	0.5
45	395442.48	2198084.91	Закрепление отсутствует	0.5

Государственный регистратор		ФГИС ЕГРН
полное наименование должности	подпись	инициалы, фамилия

М.П.

Раздел 3.2

Выписка из Единого государственного реестра недвижимости об объекте недвижимости
Описание местоположения земельного участка

Земельный участок			
(вид объекта недвижимости)			
Лист № __ Раздела 3.2	Всего листов раздела 3.2 : __	Всего разделов: __	Всего листов выписки: __
02.09.2020.№ 99/2020/345835100			
Кадастровый номер:	47:23:0000000:50761		

Сведения о характерных точках границы земельного участка				
Система координат				
Зона №				
Номер точки	Координаты		Описание закрепления на местности	Средняя квадратическая погрешность определения координат характерных точек границ земельного участка, м
	X	Y		
1	2	3	4	5
46	395401.21	2198031.87	Закрепление отсутствует	0.5
47	395402.92	2198030.47	Закрепление отсутствует	0.5
48	395375.3	2197994.76	Закрепление отсутствует	0.5
49	395295.8	2197891.57	Закрепление отсутствует	0.5
50	395279.16	2197869.97	Закрепление отсутствует	0.5
51	395277.82	2197871.01	Закрепление отсутствует	0.5
52	395261.46	2197849.55	Закрепление отсутствует	0.5
53	395262.56	2197848.55	Закрепление отсутствует	0.5
54	395216.37	2197788.67	Закрепление отсутствует	0.5
55	395149.44	2197704.17	Закрепление отсутствует	0.5
56	394926.61	2197422.46	Закрепление отсутствует	0.5
57	394924.99	2197423.65	Закрепление отсутствует	0.5
58	394921.89	2197419.84	Закрепление отсутствует	0.5
59	394923.55	2197418.59	Закрепление отсутствует	0.5
60	394848.05	2197323	Закрепление отсутствует	0.5

Государственный регистратор		ФГИС ЕГРН
полное наименование должности	подпись	инициалы, фамилия

М.П.

Раздел 3.2

Выписка из Единого государственного реестра недвижимости об объекте недвижимости
Описание местоположения земельного участка

Земельный участок			
(вид объекта недвижимости)			
Лист № ____ Раздела 3.2	Всего листов раздела 3.2 : ____	Всего разделов: ____	Всего листов выписки: ____
02.09.2020 № 99/2020/345835100			
Кадастровый номер:		47:23:0000000:50761	

Сведения о характерных точках границы земельного участка				
Система координат				
Зона №				
Номер точки	Координаты		Описание закрепления на местности	Средняя квадратическая погрешность определения координат характерных точек границ земельного участка, м
	X	Y		
1	2	3	4	5
61	394822.34	2197281.11	Закрепление отсутствует	0.5
62	394834.23	2197282.98	Закрепление отсутствует	0.5
63	394848.54	2197289.05	Закрепление отсутствует	0.5
64	394855.56	2197299.62	Закрепление отсутствует	0.5
65	394856.06	2197298.13	Закрепление отсутствует	0.5
66	394886.78	2197341.19	Закрепление отсутствует	0.5
67	394900.79	2197358.78	Закрепление отсутствует	0.5
68	394913.11	2197374.33	Закрепление отсутствует	0.5
69	394941.3	2197410.39	Закрепление отсутствует	0.5
70	394958.55	2197432.38	Закрепление отсутствует	0.5
71	394974.26	2197454.45	Закрепление отсутствует	0.5
72	394977.4	2197454.3	Закрепление отсутствует	0.5
73	394981.76	2197460.87	Закрепление отсутствует	0.5
74	394984.77	2197461.68	Закрепление отсутствует	0.5
75	394985.05	2197465.98	Закрепление отсутствует	0.5

Государственный регистратор		ФГИС ЕГРН
полное наименование должности	подпись	инициалы, фамилия

М.П.

Раздел 3.2

Выписка из Единого государственного реестра недвижимости об объекте недвижимости
Описание местоположения земельного участка

Земельный участок			
(вид объекта недвижимости)			
Лист № ____ Раздела 3.2	Всего листов раздела 3.2 : ____	Всего разделов: ____	Всего листов выписки: ____
02.09.2020 № 99/2020/345835100			
Кадастровый номер:		47:23:0000000:50761	

Сведения о характерных точках границы земельного участка				
Система координат				
Зона №				
Номер точки	Координаты		Описание закрепления на местности	Средняя квадратическая погрешность определения координат характерных точек границ земельного участка, м
	X	Y		
1	2	3	4	5
76	394984.37	2197467.48	Закрепление отсутствует	0.5
77	395014.02	2197504.92	Закрепление отсутствует	0.5
78	395017.58	2197507.39	Закрепление отсутствует	0.5
79	395026.91	2197519.23	Закрепление отсутствует	0.5
80	395180.22	2197712.35	Закрепление отсутствует	0.5
81	395192.1	2197722.27	Закрепление отсутствует	0.5
82	395203.55	2197737.36	Закрепление отсутствует	0.5
83	395210.89	2197751.69	Закрепление отсутствует	0.5
84	395271.75	2197829.19	Закрепление отсутствует	0.5
85	395310.84	2197879.96	Закрепление отсутствует	0.5
86	395390.35	2197983.17	Закрепление отсутствует	0.5
87	395421.13	2198022.97	Закрепление отсутствует	0.5
88	395435.76	2198042.01	Закрепление отсутствует	0.5
89	395479.99	2198099.34	Закрепление отсутствует	0.5
90	395515.31	2198145.05	Закрепление отсутствует	0.5

Государственный регистратор		ФГИС ЕГРН
полное наименование должности	подпись	инициалы, фамилия

М.П.

Раздел 3.2

Выписка из Единого государственного реестра недвижимости об объекте недвижимости
Описание местоположения земельного участка

Земельный участок			
(вид объекта недвижимости)			
Лист № ____ Раздела 3.2	Всего листов раздела 3.2 : ____	Всего разделов: ____	Всего листов выписки: ____
02.09.2020 № 99/2020/345835100			
Кадастровый номер:		47:23:0000000:50761	

Сведения о характерных точках границы земельного участка				
Система координат				
Зона №				
Номер точки	Координаты		Описание закрепления на местности	Средняя квадратическая погрешность определения координат характерных точек границ земельного участка, м
	X	Y		
1	2	3	4	5
91	395540.06	2198177	Закрепление отсутствует	0.5
92	395574.35	2198221.32	Закрепление отсутствует	0.5
93	395681.94	2198361.5	Закрепление отсутствует	0.5

94	395715.45	2198405.1	Закрепление отсутствует	0.5
95	395783.13	2198492.86	Закрепление отсутствует	0.5
96	395854.71	2198585.52	Закрепление отсутствует	0.5
97	395908.18	2198654.69	Закрепление отсутствует	0.5
98	395962.64	2198725.23	Закрепление отсутствует	0.5
99	396012.28	2198788.59	Закрепление отсутствует	0.5
100	396026.54	2198807.31	Закрепление отсутствует	0.5
101	396054.53	2198844.63	Закрепление отсутствует	0.5
102	396063.04	2198856.25	Закрепление отсутствует	0.5
103	394823.5	2197108.37	Закрепление отсутствует	0.5
104	394803.81	2197098.5	Закрепление отсутствует	0.5
105	394811.03	2197045.56	Закрепление отсутствует	0.5

Государственный регистратор		ФГИС ЕГРН
полное наименование должности	подпись	инициалы, фамилия

М.П.

Раздел 3.2

Выписка из Единого государственного реестра недвижимости об объекте недвижимости
Описание местоположения земельного участка

Земельный участок			
(вид объекта недвижимости)			
Лист № __ Раздела 3.2	Всего листов раздела 3.2 : __	Всего разделов: __	Всего листов выписки: __
02.09.2020.№ 99/2020/345835100			
Кадастровый номер:	47:23:0000000:50761		

Сведения о характерных точках границы земельного участка				
Система координат				
Зона №				
Номер точки	Координаты		Описание закрепления на местности	Средняя квадратическая погрешность определения координат характерных точек границ земельного участка, м
	X	Y		
1	2	3	4	5
106	394814.4	2197017.36	Закрепление отсутствует	0.5
107	394832.82	2197022.49	Закрепление отсутствует	0.5
108	394829.91	2197047.71	Закрепление отсутствует	0.5
109	394853.55	2196681.94	Закрепление отсутствует	0.5
110	394838.13	2196693.07	Закрепление отсутствует	0.5
111	394814.4	2196657.89	Закрепление отсутствует	0.5
112	394799.86	2196637.21	Закрепление отсутствует	0.5
113	394754.49	2196572.44	Закрепление отсутствует	0.5
114	394726.26	2196532.14	Закрепление отсутствует	0.5
115	394683.5	2196471.05	Закрепление отсутствует	0.5
116	394634.82	2196401.33	Закрепление отсутствует	0.5
117	394609.95	2196367.28	Закрепление отсутствует	0.5
118	394592.55	2196349.39	Закрепление отсутствует	0.5
119	394561.59	2196305.48	Закрепление отсутствует	0.5
120	394550	2196282.28	Закрепление отсутствует	0.5

Государственный регистратор		ФГИС ЕГРН
полное наименование должности	подпись	инициалы, фамилия

М.П.

Раздел 3.2

Выписка из Единого государственного реестра недвижимости об объекте недвижимости
Описание местоположения земельного участка

Земельный участок			
(вид объекта недвижимости)			
Лист № __ Раздела 3.2	Всего листов раздела 3.2 : __	Всего разделов: __	Всего листов выписки: __

Сведения о характерных точках границы земельного участка				
Система координат				
Зона №				
Номер точки	Координаты		Описание закрепления на местности	Средняя квадратическая погрешность определения координат характерных точек границ земельного участка, м
	X	Y		
1	2	3	4	5
121	394530.64	2196252.35	Закрепление отсутствует	0.5
122	394518.96	2196235.69	Закрепление отсутствует	0.5
123	394507.29	2196219.01	Закрепление отсутствует	0.5
124	394494.63	2196202.12	Закрепление отсутствует	0.5
125	394491	2196196.12	Закрепление отсутствует	0.5
126	394434.97	2196116.36	Закрепление отсутствует	0.5
127	394315.21	2195946.25	Закрепление отсутствует	0.5
128	394311.18	2195940.47	Закрепление отсутствует	0.5
129	394237.48	2195830.08	Закрепление отсутствует	0.5
130	394250.78	2195820.27	Закрепление отсутствует	0.5
131	394261.31	2195835.11	Закрепление отсутствует	0.5
132	394272.96	2195851.82	Закрепление отсутствует	0.5
133	394328.93	2195930.95	Закрепление отсутствует	0.5
134	394332.95	2195936.73	Закрепление отсутствует	0.5
135	394379.14	2196003.93	Закрепление отсутствует	0.5

Государственный регистратор		ФГИС ЕГРН
полное наименование должности	подпись	инициалы, фамилия

М.П.

Раздел 3.2

Выписка из Единого государственного реестра недвижимости об объекте недвижимости
Описание местоположения земельного участка

Земельный участок			
(вид объекта недвижимости)			
Лист №	Раздела 3.2	Всего листов раздела 3.2 : _____	Всего разделов: _____
		Всего листов выписки: _____	
02.09.2020 № 99/2020/345835100			
Кадастровый номер:		47:23:0000000:50761	

Сведения о характерных точках границы земельного участка				
Система координат				
Зона №				
Номер точки	Координаты		Описание закрепления на местности	Средняя квадратическая погрешность определения координат характерных точек границ земельного участка, м
	X	Y		
1	2	3	4	5
136	394450.5	2196105.43	Закрепление отсутствует	0.5
137	394520.41	2196204.63	Закрепление отсутствует	0.5
138	394546.17	2196241.41	Закрепление отсутствует	0.5
139	394610	2196332.67	Закрепление отсутствует	0.5
140	394650.39	2196390.46	Закрепление отсутствует	0.5
141	394665.34	2196412.14	Закрепление отсутствует	0.5
142	394744.82	2196526.15	Закрепление отсутствует	0.5
143	393457.13	2194316.61	Закрепление отсутствует	0.5
144	393439.55	2194322.87	Закрепление отсутствует	0.5
145	393431.29	2194293.34	Закрепление отсутствует	0.5
146	393416.5	2194241.45	Закрепление отсутствует	0.5
147	393398.07	2194176.96	Закрепление отсутствует	0.5
148	393377.28	2194104.06	Закрепление отсутствует	0.5

149	393361.44	2194048.98	Закрепление отсутствует	0.5
150	393359.22	2194049.6	Закрепление отсутствует	0.5

Государственный регистратор		ФГИС ЕГРН
полное наименование должности	подпись	инициалы, фамилия

М.П.

Раздел 3.2

Выписка из Единого государственного реестра недвижимости об объекте недвижимости
Описание местоположения земельного участка

Земельный участок			
(вид объекта недвижимости)			
Лист №	Раздела 3.2	Всего листов раздела 3.2 : ____	Всего разделов: ____
02.09.2020.№ 99/2020/345835100		Всего листов выписки: ____	
Кадастровый номер:		47:23:0000000:50761	

Сведения о характерных точках границы земельного участка				
Система координат				
Зона №				
Номер точки	Координаты		Описание закрепления на местности	Средняя квадратическая погрешность определения координат характерных точек границ земельного участка, м
	X	Y		
1	2	3	4	5
151	393354.03	2194030.76	Закрепление отсутствует	0.5
152	393356.15	2194030.14	Закрепление отсутствует	0.5
153	393345.15	2193992.06	Закрепление отсутствует	0.5
154	393339.38	2193971.86	Закрепление отсутствует	0.5
155	393319.92	2193903.69	Закрепление отсутствует	0.5
156	393270.58	2193731.57	Закрепление отсутствует	0.5
157	393251.47	2193664.47	Закрепление отсутствует	0.5
158	393235.09	2193606.67	Закрепление отсутствует	0.5
159	393216.56	2193540.45	Закрепление отсутствует	0.5
160	393183.22	2193425.29	Закрепление отсутствует	0.5
161	393152.74	2193317.81	Закрепление отсутствует	0.5
162	393141.48	2193278.64	Закрепление отсутствует	0.5
163	393122.78	2193212.74	Закрепление отсутствует	0.5
164	393106.11	2193165.84	Закрепление отсутствует	0.5
165	393096.28	2193145.48	Закрепление отсутствует	0.5

Государственный регистратор		ФГИС ЕГРН
полное наименование должности	подпись	инициалы, фамилия

М.П.

Раздел 3.2

Выписка из Единого государственного реестра недвижимости об объекте недвижимости
Описание местоположения земельного участка

Земельный участок			
(вид объекта недвижимости)			
Лист №	Раздела 3.2	Всего листов раздела 3.2 : ____	Всего разделов: ____
02.09.2020.№ 99/2020/345835100		Всего листов выписки: ____	
Кадастровый номер:		47:23:0000000:50761	

Сведения о характерных точках границы земельного участка				
Система координат				
Зона №				
Номер точки	Координаты		Описание закрепления на местности	Средняя квадратическая погрешность определения координат характерных точек границ земельного участка, м
	X	Y		
1	2	3	4	5

166	393059.15	2193082.35	Закрепление отсутствует	0.5
167	393015.7	2193010.94	Закрепление отсутствует	0.5
168	393009.69	2193000.87	Закрепление отсутствует	0.5
169	392994.22	2192972.08	Закрепление отсутствует	0.5
170	392976.06	2192940.3	Закрепление отсутствует	0.5
171	392946.43	2192885.34	Закрепление отсутствует	0.5
172	392938.29	2192865.77	Закрепление отсутствует	0.5
173	392936.35	2192860.3	Закрепление отсутствует	0.5
174	392945.12	2192860.05	Закрепление отсутствует	0.5
175	392956.14	2192858.86	Закрепление отсутствует	0.5
176	392957.8	2192863.07	Закрепление отсутствует	0.5
177	392963.42	2192876.2	Закрепление отсутствует	0.5
178	392972.21	2192894.42	Закрепление отсутствует	0.5
179	392978.99	2192907.32	Закрепление отсутствует	0.5
180	392990.52	2192927.35	Закрепление отсутствует	0.5

Государственный регистратор		ФГИС ЕГРН
полное наименование должности	подпись	инициалы, фамилия

М.П.

Раздел 3.2

Выписка из Единого государственного реестра недвижимости об объекте недвижимости
Описание местоположения земельного участка

Земельный участок			
(вид объекта недвижимости)			
Лист № ____ Раздела 3.2	Всего листов раздела 3.2 : ____	Всего разделов: ____	Всего листов выписки: ____
02.09.2020 № 99/2020/345835100			
Кадастровый номер:	47:23:0000000:50761		

Сведения о характерных точках границы земельного участка				
Система координат				
Зона №				
Номер точки	Координаты		Описание закрепления на местности	Средняя квадратическая погрешность определения координат характерных точек границ земельного участка, м
	X	Y		
1	2	3	4	5
181	393009.29	2192961.2	Закрепление отсутствует	0.5
182	393011.94	2192965.32	Закрепление отсутствует	0.5
183	393008.05	2192967.24	Закрепление отсутствует	0.5
184	393013.36	2192978.01	Закрепление отсутствует	0.5
185	393018.42	2192975.51	Закрепление отсутствует	0.5
186	393034.89	2193006.49	Закрепление отсутствует	0.5
187	393049	2193029.59	Закрепление отсутствует	0.5
188	393086.3	2193092.1	Закрепление отсутствует	0.5
189	393116.17	2193143.83	Закрепление отсутствует	0.5
190	393124.46	2193161.91	Закрепление отсутствует	0.5
191	393128.68	2193171.11	Закрепление отсутствует	0.5
192	393134.95	2193188.4	Закрепление отсутствует	0.5
193	393140.99	2193207.28	Закрепление отсутствует	0.5
194	393149.32	2193235.9	Закрепление отсутствует	0.5
195	393156.14	2193259.68	Закрепление отсутствует	0.5

Государственный регистратор		ФГИС ЕГРН
полное наименование должности	подпись	инициалы, фамилия

М.П.

Раздел 3.2

Выписка из Единого государственного реестра недвижимости об объекте недвижимости
Описание местоположения земельного участка

Земельный участок			
(вид объекта недвижимости)			
Лист № ____ Раздела 3.2	Всего листов раздела 3.2: ____	Всего разделов: ____	Всего листов выписки: ____
02.09.2020 № 99/2020/345835100			
Кадастровый номер:		47:23:0000000:50761	

Сведения о характерных точках границы земельного участка				
Система координат				
Зона №				
Номер точки	Координаты		Описание закрепления на местности	Средняя квадратическая погрешность определения координат характерных точек границ земельного участка, м
	X	Y		
1	2	3	4	5
196	393162.96	2193285.59	Закрепление отсутствует	0.5
197	393177.83	2193336.39	Закрепление отсутствует	0.5
198	393201.49	2193420.05	Закрепление отсутствует	0.5
199	393234.82	2193535.2	Закрепление отсутствует	0.5
200	393253.39	2193601.52	Закрепление отсутствует	0.5
201	393328.56	2193864.88	Закрепление отсутствует	0.5
202	393332.57	2193872.4	Закрепление отсутствует	0.5
203	393336.09	2193883.48	Закрепление отсутствует	0.5
204	393337.31	2193894.35	Закрепление отсутствует	0.5
205	393350.38	2193938.83	Закрепление отсутствует	0.5
206	393357.37	2193956.94	Закрепление отсутствует	0.5
207	393355.46	2193957.59	Закрепление отсутствует	0.5
208	393360.4	2193975.98	Закрепление отсутствует	0.5
209	393371.54	2194015.01	Закрепление отсутствует	0.5
210	393395.53	2194098.79	Закрепление отсутствует	0.5

Государственный регистратор		ФГИС ЕГРН
полное наименование должности	подпись	инициалы, фамилия

М.П.

Раздел 3.2

Выписка из Единого государственного реестра недвижимости об объекте недвижимости
Описание местоположения земельного участка

Земельный участок			
(вид объекта недвижимости)			
Лист № ____ Раздела 3.2	Всего листов раздела 3.2: ____	Всего разделов: ____	Всего листов выписки: ____
02.09.2020 № 99/2020/345835100			
Кадастровый номер:		47:23:0000000:50761	

Сведения о характерных точках границы земельного участка				
Система координат				
Зона №				
Номер точки	Координаты		Описание закрепления на местности	Средняя квадратическая погрешность определения координат характерных точек границ земельного участка, м
	X	Y		
1	2	3	4	5
211	393416.33	2194171.76	Закрепление отсутствует	0.5
212	393434.78	2194236.26	Закрепление отсутствует	0.5
213	393441.93	2194261.52	Закрепление отсутствует	0.5
214	393445.78	2194274.98	Закрепление отсутствует	1.5
215	393454.06	2194306.02	Закрепление отсутствует	2.5

Государственный регистратор		ФГИС ЕГРН
полное наименование должности	подпись	инициалы, фамилия

М.П.

Выписка из Единого государственного реестра недвижимости об объекте недвижимости
Сведения о частях земельного участка

Земельный участок			
(вид объекта недвижимости)			
Лист № ____ Раздела 4	Всего листов раздела 4 : ____	Всего разделов: ____	Всего листов выписки: ____
02.09.2020 № 99/2020/345835100			
Кадастровый номер:		47:23:0000000:50761	

План (чертеж, схема) части земельного участка	Учетный номер части: 47:23:0000000:50761/1
Масштаб 1: данные отсутствуют	Условные обозначения:

Государственный регистратор		ФГИС ЕГРН
полное наименование должности	подпись	инициалы, фамилия

М.П.

Выписка из Единого государственного реестра недвижимости об объекте недвижимости
Сведения о частях земельного участка

Земельный участок			
(вид объекта недвижимости)			
Лист № ____ Раздела 4	Всего листов раздела 4 : ____	Всего разделов: ____	Всего листов выписки: ____
02.09.2020 № 99/2020/345835100			
Кадастровый номер:		47:23:0000000:50761	

План (чертеж, схема) части земельного участка	Учетный номер части: 47:23:0000000:50761/2
Масштаб 1: данные отсутствуют	Условные обозначения:

Государственный регистратор		ФГИС ЕГРН
полное наименование должности	подпись	инициалы, фамилия

М.П.

Выписка из Единого государственного реестра недвижимости об объекте недвижимости
Сведения о частях земельного участка

Земельный участок			
(вид объекта недвижимости)			
Лист № ____ Раздела 4	Всего листов раздела 4 : ____	Всего разделов: ____	Всего листов выписки: ____
02.09.2020 № 99/2020/345835100			
Кадастровый номер:		47:23:0000000:50761	

План (чертеж, схема) части земельного участка		Учетный номер части: 47:23:0000000:50761/3	
Масштаб 1: данные отсутствуют	Условные обозначения:		

Государственный регистратор		ФГИС ЕГРН
полное наименование должности	подпись	инициалы, фамилия

М.П.

Раздел 4

Выписка из Единого государственного реестра недвижимости об объекте недвижимости
Сведения о частях земельного участка

Земельный участок			
(вид объекта недвижимости)			
Лист № ____ Раздела 4	Всего листов раздела 4 : ____	Всего разделов: ____	Всего листов выписки: ____
02.09.2020 № 99/2020/345835100			
Кадастровый номер:		47:23:0000000:50761	

План (чертеж, схема) части земельного участка		Учетный номер части: 47:23:0000000:50761/4	
Масштаб 1: данные отсутствуют	Условные обозначения:		

Государственный регистратор		ФГИС ЕГРН
полное наименование должности	подпись	инициалы, фамилия

М.П.

Раздел 4

Выписка из Единого государственного реестра недвижимости об объекте недвижимости
Сведения о частях земельного участка

Земельный участок

Лист № ____ Раздела 4	Всего листов раздела 4 : ____	Всего разделов: ____	Всего листов выписки: ____
02.09.2020.№ 99/2020/345835100			
Кадастровый номер:		47:23:0000000:50761	

План (чертеж, схема) части земельного участка	Учетный номер части: 47:23:0000000:50761/5
Масштаб 1: данные отсутствуют	Условные обозначения:

Государственный регистратор		ФГИС ЕГРН
полное наименование должности	подпись	инициалы, фамилия

М.П.

Раздел 4

Выписка из Единого государственного реестра недвижимости об объекте недвижимости
Сведения о частях земельного участка

Земельный участок			
(вид объекта недвижимости)			
Лист № ____ Раздела 4	Всего листов раздела 4 : ____	Всего разделов: ____	Всего листов выписки: ____
02.09.2020.№ 99/2020/345835100			
Кадастровый номер:		47:23:0000000:50761	

План (чертеж, схема) части земельного участка	Учетный номер части: 47:23:0000000:50761/6
Масштаб 1: данные отсутствуют	Условные обозначения:

Государственный регистратор		ФГИС ЕГРН
полное наименование должности	подпись	инициалы, фамилия

М.П.

Раздел 4

Выписка из Единого государственного реестра недвижимости об объекте недвижимости
Сведения о частях земельного участка

Земельный участок			
(вид объекта недвижимости)			
Лист № ____ Раздела 4	Всего листов раздела 4 : ____	Всего разделов: ____	Всего листов выписки: ____

02.09.2020 № 99/2020/345835100

Кадастровый номер:

47:23:0000000:50761

План (чертеж, схема) части земельного участка

Учетный номер части: 47:23:0000000:50761/7

Масштаб 1: данные отсутствуют

Условные обозначения:

Государственный регистратор

ФГИС ЕГРН

полное наименование должности

подпись

инициалы, фамилия

М.П.

Выписка из Единого государственного реестра недвижимости об объекте недвижимости
Сведения о частях земельного участка

Земельный участок				
(вид объекта недвижимости)				
Лист № ____ Раздела 4.2		Всего листов раздела 4.2 : ____		Всего разделов: ____
Всего листов выписки: ____				
02.09.2020 № 99/2020/345835100				
Кадастровый номер:			47:23:0000000:50761	
Сведения о характерных точках границы части (частей) земельного участка				
Учетный номер части: 1				
Система координат: МСК 47 зона 2				
Зона №				
Номер точки	Координаты, м		Описание закрепления на местности	Средняя квадратическая погрешность определения координат характерных точек границы части земельного участка, м
	X	Y		
1	2	3	4	5
41	395569.74	2198246.44	данные отсутствуют	данные отсутствуют
216	395563.81	2198233.97	данные отсутствуют	0.1
216	395563.81	2198233.97	данные отсутствуют	0.1
217	395560	2198233.85	данные отсутствуют	данные отсутствуют
218	395576.84	2198255.65	данные отсутствуют	данные отсутствуют
219	395601.67	2198256.91	данные отсутствуют	данные отсутствуют
220	395584.88	2198235.03	данные отсутствуют	данные отсутствуют

Государственный регистратор		ФГИС ЕГРН
полное наименование должности	подпись	инициалы, фамилия

М.П.

Сведения о характерных точках границы части (частей) земельного участка				
Учетный номер части: 2				
Система координат: МСК 47 зона 2				
Зона №				
Номер точки	Координаты, м		Описание закрепления на местности	Средняя квадратическая погрешность определения координат характерных точек границы части земельного участка, м
	X	Y		
1	2	3	4	5
105	394811.03	2197045.56	данные отсутствуют	данные отсутствуют
106	394814.4	2197017.36	данные отсутствуют	данные отсутствуют
107	394832.82	2197022.49	данные отсутствуют	данные отсутствуют
107	394832.82	2197022.49	данные отсутствуют	данные отсутствуют
108	394829.91	2197047.71	данные отсутствуют	данные отсутствуют
221	394804.55	2197093.02	данные отсутствуют	данные отсутствуют
222	394806.24	2197093.7	данные отсутствуют	0.1
223	394823.73	2197106.22	данные отсутствуют	данные отсутствуют

Государственный регистратор		ФГИС ЕГРН
полное наименование должности	подпись	инициалы, фамилия

М.П.

Выписка из Единого государственного реестра недвижимости об объекте недвижимости
Сведения о частях земельного участка

Земельный участок			
(вид объекта недвижимости)			
Лист № ____ Раздела 4.2	Всего листов раздела 4.2 : ____	Всего разделов: ____	Всего листов выписки: ____
02.09.2020 № 99/2020/345835100			
Кадастровый номер:		47:23:0000000:50761	

Сведения о характерных точках границы части (частей) земельного участка				
Учетный номер части: 3				
Система координат: МСК 47 зона 2				
Зона №				
Номер точки	Координаты, м		Описание закрепления на местности	Средняя квадратическая погрешность определения координат характерных точек границы части земельного участка, м
	X	Y		
1	2	3	4	5
105	394811.03	2197045.56	данные отсутствуют	данные отсутствуют
106	394814.4	2197017.36	данные отсутствуют	данные отсутствуют
107	394832.82	2197022.49	данные отсутствуют	данные отсутствуют
107	394832.82	2197022.49	данные отсутствуют	данные отсутствуют
108	394829.91	2197047.71	данные отсутствуют	данные отсутствуют
221	394804.55	2197093.02	данные отсутствуют	данные отсутствуют
222	394806.24	2197093.7	данные отсутствуют	0.1
223	394823.73	2197106.22	данные отсутствуют	данные отсутствуют

Государственный регистратор		ФГИС ЕГРН
полное наименование должности	подпись	инициалы, фамилия

М.П.

Сведения о характерных точках границы части (частей) земельного участка				
Учетный номер части: 4				
Система координат: МСК 47 зона 2				
Зона №				
Номер точки	Координаты, м		Описание закрепления на местности	Средняя квадратическая погрешность определения координат характерных точек границы части земельного участка, м
	X	Y		
1	2	3	4	5
40	395578.77	2198258.15	данные отсутствуют	данные отсутствуют
41	395569.74	2198246.44	данные отсутствуют	данные отсутствуют
224	395577.8	2198225.81	данные отсутствуют	данные отсутствуют
224	395577.8	2198225.81	данные отсутствуют	данные отсутствуют
225	395560.82	2198234.92	данные отсутствуют	данные отсутствуют
226	395591.45	2198274.7	данные отсутствуют	данные отсутствуют
227	395608.49	2198265.79	данные отсутствуют	данные отсутствуют

Государственный регистратор		ФГИС ЕГРН
полное наименование должности	подпись	инициалы, фамилия

М.П.

Выписка из Единого государственного реестра недвижимости об объекте недвижимости
Сведения о частях земельного участка

Земельный участок				
(вид объекта недвижимости)				
Лист № ____ Раздела 4.2	Всего листов раздела 4.2 : ____		Всего разделов: ____	Всего листов выписки: ____
02.09.2020 № 99/2020/345835100				
Кадастровый номер:			47:23:0000000:50761	
Сведения о характерных точках границы части (частей) земельного участка				
Учетный номер части: 5				
Система координат: МСК-64				
Зона №				
Номер точки	Координаты, м		Описание закрепления на местности	Средняя квадратическая погрешность определения координат характерных точек границы части земельного участка, м
	X	Y		
1	2	3	4	5
228	53430.62	97815.98	данные отсутствуют	данные отсутствуют
228	53430.62	97815.98	данные отсутствуют	данные отсутствуют
229	53426.5	97810.82	данные отсутствуют	данные отсутствуют
230	53446.86	97836.6	данные отсутствуют	0.1
231	53437.46	97855.07	данные отсутствуют	данные отсутствуют
232	53451.84	97873.13	данные отсутствуют	данные отсутствуют
233	53452.15	97872.47	данные отсутствуют	0.1
234	53461.31	97854.5	данные отсутствуют	данные отсутствуют
235	53237.06	97572.52	данные отсутствуют	данные отсутствуют
235	53237.06	97572.52	данные отсутствуют	данные отсутствуют
236	53238.71	97574.63	данные отсутствуют	0.1
237	53240.02	97576.25	данные отсутствуют	данные отсутствуют
238	52722.83	96330.95	данные отсутствуют	данные отсутствуют
238	52722.83	96330.95	данные отсутствуют	данные отсутствуют
239	52712.21	96316.19	данные отсутствуют	данные отсутствуют
240	52700.44	96332.03	данные отсутствуют	данные отсутствуют
Государственный регистратор				ФГИС ЕГРН
полное наименование должности			подпись	инициалы, фамилия

М.П.

Выписка из Единого государственного реестра недвижимости об объекте недвижимости
Сведения о частях земельного участка

Земельный участок				
(вид объекта недвижимости)				
Лист № ____ Раздела 4.2	Всего листов раздела 4.2 : ____		Всего разделов: ____	Всего листов выписки: ____
02.09.2020 № 99/2020/345835100				
Кадастровый номер:			47:23:0000000:50761	
Номер точки	Координаты, м		Описание закрепления на местности	Средняя квадратическая погрешность определения координат характерных точек границы части земельного участка, м
	X	Y		
1	2	3	4	5
241	52707.58	96342.29	данные отсутствуют	данные отсутствуют
242	52107.83	95478	данные отсутствуют	данные отсутствуют
242	52107.83	95478	данные отсутствуют	данные отсутствуют
243	52094.67	95488.01	данные отсутствуют	данные отсутствуют
244	52102.23	95498.99	данные отсутствуют	данные отсутствуют
245	52114.83	95487.58	данные отсутствуют	данные отсутствуют
246	51191.2	93646.7	данные отсутствуют	данные отсутствуют
246	51191.2	93646.7	данные отсутствуют	данные отсутствуют
247	51187.97	93635.31	данные отсутствуют	данные отсутствуют
248	51168.59	93637.77	данные отсутствуют	данные отсутствуют
249	51170.13	93642.88	данные отсутствуют	данные отсутствуют

250	51174.73	93658.16	данные отсутствуют	данные отсутствуют
251	51193.92	93655.72	данные отсутствуют	данные отсутствуют

Государственный регистратор		ФГИС ЕГРН
полное наименование должности	подпись	инициалы, фамилия

М.П.

Сведения о характерных точках границы части (частей) земельного участка				
Учетный номер части: 6				
Система координат: МСК 47 зона 2				
Зона №				
Номер точки	Координаты, м		Описание закрепления на местности	Средняя квадратическая погрешность определения координат характерных точек границы части земельного участка, м
	X	Y		
1	2	3	4	5
252	395606.64	2198263.39	данные отсутствуют	данные отсутствуют
252	395606.64	2198263.39	данные отсутствуют	данные отсутствуют
253	395604.04	2198260.01	данные отсутствуют	данные отсутствуют
254	395600.9	2198261.01	данные отсутствуют	0.1
255	395584.93	2198266.2	данные отсутствуют	данные отсутствуют
256	395587.52	2198269.57	данные отсутствуют	данные отсутствуют
257	395602.12	2198264.83	данные отсутствуют	0.1

Государственный регистратор		ФГИС ЕГРН
полное наименование должности	подпись	инициалы, фамилия

М.П.

Сведения о характерных точках границы части (частей) земельного участка				
Учетный номер части: 7				
Система координат: МСК 47 зона 2				
Зона №				
Номер точки	Координаты, м		Описание закрепления на местности	Средняя квадратическая погрешность определения координат характерных точек границы части земельного участка, м
	X	Y		
1	2	3	4	5
24	396071.55	2198867.87	данные отсутствуют	данные отсутствуют
24	396071.55	2198867.87	данные отсутствуют	данные отсутствуют
258	396069.38	2198864.91	данные отсутствуют	данные отсутствуют
259	396069.94	2198870.53	данные отсутствуют	данные отсутствуют
260	396068.91	2198864.27	данные отсутствуют	данные отсутствуют
260	396068.91	2198864.27	данные отсутствуют	данные отсутствуют
261	396065.38	2198859.44	данные отсутствуют	данные отсутствуют
262	396053.94	2198867.6	данные отсутствуют	0.1
263	396049.99	2198870.27	данные отсутствуют	данные отсутствуют

Выписка из Единого государственного реестра недвижимости об объекте недвижимости
Сведения о частях земельного участка

Земельный участок				
<small>(вид объекта недвижимости)</small>				
Лист № ____ Раздела 4.2		Всего листов раздела 4.2 : ____		Всего разделов: ____
Всего листов выписки: ____				
02.09.2020 № 99/2020/345835100				
Кадастровый номер:			47:23:0000000:50761	
Сведения о характерных точках границы части (частей) земельного участка				
Учетный номер части: 7				
Система координат: МСК 47 зона 2				
Зона №				
Номер точки	Координаты, м		Описание закрепления на местности	Средняя квадратическая погрешность определения координат характерных точек границы части земельного участка, м
	X	Y		
1	2	3	4	5
24	396071.55	2198867.87	данные отсутствуют	данные отсутствуют
24	396071.55	2198867.87	данные отсутствуют	данные отсутствуют
258	396069.38	2198864.91	данные отсутствуют	данные отсутствуют
259	396069.94	2198870.53	данные отсутствуют	данные отсутствуют
260	396068.91	2198864.27	данные отсутствуют	данные отсутствуют
260	396068.91	2198864.27	данные отсутствуют	данные отсутствуют
261	396065.38	2198859.44	данные отсутствуют	данные отсутствуют
262	396053.94	2198867.6	данные отсутствуют	0.1
263	396049.99	2198870.27	данные отсутствуют	данные отсутствуют
264	396053.44	2198875.16	данные отсутствуют	данные отсутствуют
265	396057.36	2198872.53	данные отсутствуют	0.1

Государственный регистратор		ФГИС ЕГРН
полное наименование должности	подпись	инициалы, фамилия

М.П.

ФГИС ЕГРН

полное наименование органа регистрации прав

Раздел 1

Выписка из Единого государственного реестра недвижимости об объекте недвижимости

Сведения о характеристиках объекта недвижимости

На основании запроса от 02.09.2020 г., поступившего на рассмотрение 02.09.2020 г., сообщаем, что согласно записям Единого государственного реестра недвижимости:

Земельный участок			
(вид объекта недвижимости)			
Лист № ____ Раздела 1	Всего листов раздела 1 : ____	Всего разделов: ____	Всего листов выписки: ____
02.09.2020 № 99/2020/345836990			
Кадастровый номер:		47:23:0000000:51537	

Номер кадастрового квартала:	47:23:0000000
Дата присвоения кадастрового номера:	17.06.2020
Ранее присвоенный государственный учетный номер:	данные отсутствуют
Адрес:	Ленинградская область, Гатчинский район, Пудостьское сельское поселение, д. Корпиково
Площадь:	2888 +/- 19 кв. м
Кадастровая стоимость, руб.:	7597808.16
Кадастровые номера расположенных в пределах земельного участка объектов недвижимости:	данные отсутствуют
Кадастровые номера объектов недвижимости, из которых образован объект недвижимости:	данные отсутствуют
Кадастровые номера образованных объектов недвижимости:	данные отсутствуют
Сведения о включении объекта недвижимости в состав предприятия как имущественного комплекса:	

Государственный регистратор		ФГИС ЕГРН
полное наименование должности	подпись	инициалы, фамилия

М.П.

Раздел 1

Выписка из Единого государственного реестра недвижимости об объекте недвижимости

Сведения о характеристиках объекта недвижимости

Земельный участок			
(вид объекта недвижимости)			
Лист № ____ Раздела 1	Всего листов раздела 1 : ____	Всего разделов: ____	Всего листов выписки: ____
02.09.2020 № 99/2020/345836990			
Кадастровый номер:		47:23:0000000:51537	

Категория земель:	Земли населённых пунктов
Виды разрешенного использования:	трубопроводный транспорт
Сведения о кадастровом инженерере:	Валиева Изольда Расульевна №47-16-0922
Сведения о лесах, водных объектах и об иных природных объектах, расположенных в пределах земельного участка:	данные отсутствуют
Сведения о том, что земельный участок полностью или частично расположен в границах зоны с особыми условиями использования территории или территории объекта культурного наследия	данные отсутствуют
Сведения о том, что земельный участок расположен в границах особой экономической зоны, территории опережающего социально-экономического развития, зоны территориального развития в Российской Федерации, игровой зоны:	данные отсутствуют
Сведения о том, что земельный участок расположен в границах особо охраняемой природной территории, охотничьих угодий, лесничеств, лесопарков:	данные отсутствуют
Сведения о результатах проведения государственного земельного надзора:	данные отсутствуют
Сведения о расположении земельного участка в границах территории, в отношении которой утвержден проект	данные отсутствуют

межевания территории:	
-----------------------	--

Государственный регистратор		ФГИС ЕГРН
полное наименование должности	подпись	инициалы, фамилия

М.П.

Раздел 1

Выписка из Единого государственного реестра недвижимости об объекте недвижимости

Сведения о характеристиках объекта недвижимости

Земельный участок			
(вид объекта недвижимости)			
Лист № __ Раздела 1	Всего листов раздела 1 : __	Всего разделов: __	Всего листов выписки: __
02.09.2020.№ 99/2020/345836990			
Кадастровый номер:		47:23:0000000:51537	

Условный номер земельного участка:	данные отсутствуют
Сведения о принятии акта и (или) заключении договора, предусматривающих предоставление в соответствии с земельным законодательством исполнительным органом государственной власти или органом местного самоуправления находящегося в государственной или муниципальной собственности земельного участка для строительства наемного дома социального использования или наемного дома коммерческого использования:	данные отсутствуют
Сведения о том, что земельный участок или земельные участки образованы на основании решения об изъятии земельного участка и (или) расположенного на нем объекта недвижимости для государственных или муниципальных нужд:	данные отсутствуют
Сведения о том, что земельный участок образован из земель или земельного участка, государственная собственность на которые не разграничена:	данные отсутствуют
Сведения о наличии земельного спора о местоположении границ земельных участков:	данные отсутствуют
Статус записи об объекте недвижимости:	Сведения об объекте недвижимости имеют статус "актуальные"
Особые отметки:	Граница земельного участка состоит из 3 контуров. Для данного земельного участка обеспечен доступ посредством земельного участка (земельных участков) с кадастровым номером (кадастровыми номерами) 47:23:0000000:50759. Сведения необходимые для заполнения раздела 2 отсутствуют.
Получатель выписки:	Лисенкова Анастасия Сергеевна

Государственный регистратор		ФГИС ЕГРН
полное наименование должности	подпись	инициалы, фамилия

М.П.

Выписка из Единого государственного реестра недвижимости об объекте недвижимости
Описание местоположения земельного участка

Земельный участок			
(вид объекта недвижимости)			
Лист № ____ Раздела 3	Всего листов раздела 3 : ____	Всего разделов: ____	Всего листов выписки: ____
02.09.2020 № 99/2020/345836990			
Кадастровый номер:		47:23:0000000:51537	

План (чертеж, схема) земельного участка			
Масштаб 1: данные отсутствуют	Условные обозначения:		

Государственный регистратор		ФГИС ЕГРН
полное наименование должности	подпись	инициалы, фамилия

М.П.

Выписка из Единого государственного реестра недвижимости об объекте недвижимости
Описание местоположения земельного участка

Земельный участок			
(вид объекта недвижимости)			
Лист № ____ Раздела 3	Всего листов раздела 3 : ____	Всего разделов: ____	Всего листов выписки: ____
02.09.2020 № 99/2020/345836990			
Кадастровый номер:		47:23:0000000:51537	

План (чертеж, схема) земельного участка			
Масштаб 1: данные отсутствуют	Условные обозначения:		

Государственный регистратор		ФГИС ЕГРН
полное наименование должности	подпись	инициалы, фамилия

М.П.

Выписка из Единого государственного реестра недвижимости об объекте недвижимости
Описание местоположения земельного участка

Земельный участок			
<small>(вид объекта недвижимости)</small>			
Лист № ____ Раздела 3.1	Всего листов раздела 3.1 : ____	Всего разделов: ____	Всего листов выписки: ____
02.09.2020 № 99/2020/345836990			
Кадастровый номер:		47:23:0000000:51537	

Описание местоположения границ земельного участка							
Номер п/п	Номер точки		Дирекционный угол	Горизонтальное проложение, м	Описание закрепления на местности	Кадастровые номера смежных участков	Сведения об адресах правообладателей смежных земельных участков
	начальная	конечная					
1	2	3	4	5	6	7	8
1	1	2	данные отсутствуют	данные отсутствуют	данные отсутствуют	данные отсутствуют	данные отсутствуют
2	1	2	данные отсутствуют	данные отсутствуют	данные отсутствуют	данные отсутствуют	данные отсутствуют
3	1	2	данные отсутствуют	данные отсутствуют	данные отсутствуют	данные отсутствуют	данные отсутствуют
4	2	3	данные отсутствуют	данные отсутствуют	данные отсутствуют	данные отсутствуют	данные отсутствуют
5	2	3	данные отсутствуют	данные отсутствуют	данные отсутствуют	данные отсутствуют	данные отсутствуют
6	2	3	данные отсутствуют	данные отсутствуют	данные отсутствуют	данные отсутствуют	данные отсутствуют
7	3	4	данные отсутствуют	данные отсутствуют	данные отсутствуют	данные отсутствуют	данные отсутствуют
8	3	4	данные отсутствуют	данные отсутствуют	данные отсутствуют	данные отсутствуют	данные отсутствуют
9	3	4	данные отсутствуют	данные отсутствуют	данные отсутствуют	данные отсутствуют	данные отсутствуют
10	4	5	данные отсутствуют	данные отсутствуют	данные отсутствуют	данные отсутствуют	данные отсутствуют
11	4	5	данные отсутствуют	данные отсутствуют	данные отсутствуют	данные отсутствуют	данные отсутствуют
12	4	5	данные отсутствуют	данные отсутствуют	данные отсутствуют	данные отсутствуют	данные отсутствуют
13	5	6	данные отсутствуют	данные отсутствуют	данные отсутствуют	данные отсутствуют	данные отсутствуют
14	5	6	данные отсутствуют	данные отсутствуют	данные отсутствуют	данные отсутствуют	данные отсутствуют
15	5	1	данные отсутствуют	данные отсутствуют	данные отсутствуют	данные отсутствуют	данные отсутствуют

Государственный регистратор		ФГИС ЕГРН
полное наименование должности	подпись	инициалы, фамилия

М.П.

Выписка из Единого государственного реестра недвижимости об объекте недвижимости
Описание местоположения земельного участка

Земельный участок			
<small>(вид объекта недвижимости)</small>			
Лист № ____ Раздела 3.1	Всего листов раздела 3.1 : ____	Всего разделов: ____	Всего листов выписки: ____
02.09.2020 № 99/2020/345836990			
Кадастровый номер:		47:23:0000000:51537	

Описание местоположения границ земельного участка							
Номер п/п	Номер точки		Дирекционный угол	Горизонтальное проложение, м	Описание закрепления на местности	Кадастровые номера смежных участков	Сведения об адресах правообладателей смежных земельных участков
							761

	начальная	конечная					
1	2	3	4	5	6	7	8
16	6	7	данные отсутствуют	данные отсутствуют	данные отсутствуют	данные отсутствуют	данные отсутствуют
17	6	7	данные отсутствуют	данные отсутствуют	данные отсутствуют	данные отсутствуют	данные отсутствуют
18	7	8	данные отсутствуют	данные отсутствуют	данные отсутствуют	данные отсутствуют	данные отсутствуют
19	7	1	данные отсутствуют	данные отсутствуют	данные отсутствуют	данные отсутствуют	данные отсутствуют
20	8	9	данные отсутствуют	данные отсутствуют	данные отсутствуют	данные отсутствуют	данные отсутствуют
21	9	10	данные отсутствуют	данные отсутствуют	данные отсутствуют	данные отсутствуют	данные отсутствуют
22	10	11	данные отсутствуют	данные отсутствуют	данные отсутствуют	данные отсутствуют	данные отсутствуют
23	11	12	данные отсутствуют	данные отсутствуют	данные отсутствуют	данные отсутствуют	данные отсутствуют
24	12	13	данные отсутствуют	данные отсутствуют	данные отсутствуют	данные отсутствуют	данные отсутствуют
25	13	14	данные отсутствуют	данные отсутствуют	данные отсутствуют	данные отсутствуют	данные отсутствуют
26	14	15	данные отсутствуют	данные отсутствуют	данные отсутствуют	данные отсутствуют	данные отсутствуют
27	15	16	данные отсутствуют	данные отсутствуют	данные отсутствуют	данные отсутствуют	данные отсутствуют
28	16	17	данные отсутствуют	данные отсутствуют	данные отсутствуют	данные отсутствуют	данные отсутствуют
29	17	18	данные отсутствуют	данные отсутствуют	данные отсутствуют	данные отсутствуют	данные отсутствуют
30	18	19	данные отсутствуют	данные отсутствуют	данные отсутствуют	данные отсутствуют	данные отсутствуют

Государственный регистратор		ФГИС ЕГРН
полное наименование должности	подпись	инициалы, фамилия

М.П.

Раздел 3.1

Выписка из Единого государственного реестра недвижимости об объекте недвижимости
Описание местоположения земельного участка

Земельный участок			
(вид объекта недвижимости)			
Лист № <u> </u> Раздела 3.1	Всего листов раздела 3.1 : <u> </u>	Всего разделов: <u> </u>	Всего листов выписки: <u> </u>
02.09.2020 № 99/2020/345836990			
Кадастровый номер:		47:23:000000:51537	

Описание местоположения границ земельного участка							
Номер п/п	Номер точки		Дирекционный угол	Горизонтальное проложение, м	Описание закрепления на местности	Кадастровые номера смежных участков	Сведения об адресах правообладателей смежных земельных участков
	начальная	конечная					
1	2	3	4	5	6	7	8
31	19	20	данные отсутствуют	данные отсутствуют	данные отсутствуют	данные отсутствуют	данные отсутствуют
32	20	21	данные отсутствуют	данные отсутствуют	данные отсутствуют	данные отсутствуют	данные отсутствуют
33	21	22	данные отсутствуют	данные отсутствуют	данные отсутствуют	данные отсутствуют	данные отсутствуют
34	22	1	данные отсутствуют	данные отсутствуют	данные отсутствуют	данные отсутствуют	данные отсутствуют

Государственный регистратор		ФГИС ЕГРН
полное наименование должности	подпись	инициалы, фамилия

Выписка из Единого государственного реестра недвижимости об объекте недвижимости
Описание местоположения земельного участка

Земельный участок			
<small>(вид объекта недвижимости)</small>			
Лист № _____	Раздела 3.2	Всего листов раздела 3.2 : _____	Всего разделов: _____
02.09.2020 № 99/2020/345836990		Всего листов выписки: _____	
Кадастровый номер:		47:23:0000000:51537	

Сведения о характерных точках границы земельного участка				
Система координат				
Зона № _____				
Номер точки	Координаты		Описание закрепления на местности	Средняя квадратическая погрешность определения координат характерных точек границ земельного участка, м
	X	Y		
1	2	3	4	5
1	394857.7	2196687.01	Закрепление отсутствует	0.1
2	394868.89	2196678.12	Закрепление отсутствует	0.1
3	394874.24	2196684.04	Закрепление отсутствует	0.1
4	394869.57	2196687.74	Закрепление отсутствует	0.1
5	394877.02	2196697.14	Закрепление отсутствует	0.1
6	394891.13	2196685.96	Закрепление отсутствует	0.1
7	394883.06	2196675.78	Закрепление отсутствует	0.1
8	394879.89	2196678.28	Закрепление отсутствует	0.1
9	394875.41	2196672.91	Закрепление отсутствует	0.1
10	394880.07	2196669.2	Закрепление отсутствует	0.1
11	394938.38	2196623.24	Закрепление отсутствует	0.1
12	394937.01	2196621.51	Закрепление отсутствует	0.1
13	394944.75	2196615.17	Закрепление отсутствует	0.1
14	394952.37	2196624.75	Закрепление отсутствует	0.1
15	394963.27	2196638.57	Закрепление отсутствует	0.1

Государственный регистратор		ФГИС ЕГРН
полное наименование должности	подпись	инициалы, фамилия

М.П.

Выписка из Единого государственного реестра недвижимости об объекте недвижимости
Описание местоположения земельного участка

Земельный участок			
<small>(вид объекта недвижимости)</small>			
Лист № _____	Раздела 3.2	Всего листов раздела 3.2 : _____	Всего разделов: _____
02.09.2020 № 99/2020/345836990		Всего листов выписки: _____	
Кадастровый номер:		47:23:0000000:51537	

Сведения о характерных точках границы земельного участка				
Система координат				
Зона № _____				
Номер точки	Координаты		Описание закрепления на местности	Средняя квадратическая погрешность определения координат характерных точек границ земельного участка, м
	X	Y		
1	2	3	4	5
16	394959.27	2196641.74	Закрепление отсутствует	0.1
17	394948.32	2196627.93	Закрепление отсутствует	0.1
18	394907.34	2196660.55	Закрепление отсутствует	0.1
19	394919.69	2196676.27	Закрепление отсутствует	0.1
20	394879.66	2196707.74	Закрепление отсутствует	0.1
21	394867.2	2196692.22	Закрепление отсутствует	0.1
22	394863.85	2196694.89	Закрепление отсутствует	0.1

23	394851.4	2196740.46	Закрепление отсутствует	0.1
24	394897.6	2196798.6	Закрепление отсутствует	0.1
25	394902.44	2196804.82	Закрепление отсутствует	0.1
26	394908.17	2196812.11	Закрепление отсутствует	0.1
27	394904.88	2196814.48	Закрепление отсутствует	0.1
28	394894.9	2196801.54	Закрепление отсутствует	0.1
29	394847.43	2196741.93	Закрепление отсутствует	0.1
30	394430.62	2197082	Закрепление отсутствует	0.1

Государственный регистратор		ФГИС ЕГРН
полное наименование должности	подпись	инициалы, фамилия

М.П.

Раздел 3.2

Выписка из Единого государственного реестра недвижимости об объекте недвижимости
Описание местоположения земельного участка

Земельный участок			
(вид объекта недвижимости)			
Лист № ___ Раздела 3.2	Всего листов раздела 3.2 : ___	Всего разделов: ___	Всего листов выписки: ___
02.09.2020 № 99/2020/345836990			
Кадастровый номер:		47:23:0000000:51537	

Сведения о характерных точках границы земельного участка				
Система координат				
Зона №				
Номер точки	Координаты		Описание закрепления на местности	Средняя квадратическая погрешность определения координат характерных точек границ земельного участка, м
	X	Y		
1	2	3	4	5
31	394431.02	2197086.39	Закрепление отсутствует	0.1
32	394490.65	2197214.66	Закрепление отсутствует	0.1
33	394448.37	2197135.48	Закрепление отсутствует	0.1
34	394423.71	2197086.44	Закрепление отсутствует	0.1

Государственный регистратор		ФГИС ЕГРН
полное наименование должности	подпись	инициалы, фамилия

М.П.

Выписка из Единого государственного реестра недвижимости об объекте недвижимости
Сведения о частях земельного участка

Земельный участок			
(вид объекта недвижимости)			
Лист № ____ Раздела 4	Всего листов раздела 4 : ____	Всего разделов: ____	Всего листов выписки: ____
02.09.2020 № 99/2020/345836990			
Кадастровый номер:		47:23:0000000:51537	

План (чертеж, схема) части земельного участка	Учетный номер части: 47:23:0000000:51537/1
Масштаб 1: данные отсутствуют	Условные обозначения:

Государственный регистратор		ФГИС ЕГРН
полное наименование должности	подпись	инициалы, фамилия

М.П.

Сведения о характерных точках границы части (частей) земельного участка
Учетный номер части: 1
Система координат: МСК 47 зона 2

Выписка из Единого государственного реестра недвижимости об объекте недвижимости
Сведения о частях земельного участка

Земельный участок				
(вид объекта недвижимости)				
Лист № ____ Раздела 4.2		Всего листов раздела 4.2 : ____		Всего разделов: ____
Всего листов выписки: ____				
02.09.2020 № 99/2020/345836990				
Кадастровый номер:			47:23:0000000:51537	
Сведения о характерных точках границы части (частей) земельного участка				
Учетный номер части: 1				
Система координат: МСК 47 зона 2				
Зона №				
Номер точки	Координаты, м		Описание закрепления на местности	Средняя квадратическая погрешность определения координат характерных точек границы части земельного участка, м
	X	Y		
1	2	3	4	5
23	394851.4	2196740.46	данные отсутствуют	данные отсутствуют
23	394851.4	2196740.46	данные отсутствуют	данные отсутствуют
24	394897.6	2196798.6	данные отсутствуют	данные отсутствуют
25	394902.44	2196804.82	данные отсутствуют	данные отсутствуют
28	394894.9	2196801.54	данные отсутствуют	данные отсутствуют
29	394847.43	2196741.93	данные отсутствуют	данные отсутствуют
35	394898.87	2196806.69	данные отсутствуют	данные отсутствуют
36	394904.74	2196807.75	данные отсутствуют	данные отсутствуют
Государственный регистратор			ФГИС ЕГРН	
полное наименование должности			подпись	
			инициалы, фамилия	

М.П.

ФГИС ЕГРН

полное наименование органа регистрации прав

Раздел 1

Выписка из Единого государственного реестра недвижимости об объекте недвижимости

Сведения о характеристиках объекта недвижимости

На основании запроса от 01.09.2020 г., поступившего на рассмотрение 01.09.2020 г., сообщаем, что согласно записям Единого государственного реестра недвижимости:

Земельный участок			
(вид объекта недвижимости)			
Лист № ____ Раздела 1	Всего листов раздела 1 : ____	Всего разделов: ____	Всего листов выписки: ____
01.09.2020 № 99/2020/345644400			
Кадастровый номер:		47:23:0000000:51540	

Номер кадастрового квартала:	47:23:0000000
Дата присвоения кадастрового номера:	26.06.2020
Ранее присвоенный государственный учетный номер:	данные отсутствуют
Адрес:	Ленинградская область, Гатчинский район, д. Черново
Площадь:	10645 +/- 36 кв. м
Кадастровая стоимость, руб.:	данные отсутствуют
Кадастровые номера расположенных в пределах земельного участка объектов недвижимости:	данные отсутствуют
Кадастровые номера объектов недвижимости, из которых образован объект недвижимости:	данные отсутствуют
Кадастровые номера образованных объектов недвижимости:	данные отсутствуют
Сведения о включении объекта недвижимости в состав предприятия как имущественного комплекса:	

Государственный регистратор		ФГИС ЕГРН
полное наименование должности	подпись	инициалы, фамилия

М.П.

Раздел 1

Выписка из Единого государственного реестра недвижимости об объекте недвижимости

Сведения о характеристиках объекта недвижимости

Земельный участок			
(вид объекта недвижимости)			
Лист № ____ Раздела 1	Всего листов раздела 1 : ____	Всего разделов: ____	Всего листов выписки: ____
01.09.2020 № 99/2020/345644400			
Кадастровый номер:		47:23:0000000:51540	

Категория земель:	Категория не установлена
Виды разрешенного использования:	трубопроводный транспорт
Сведения о кадастровом инженерере:	Валиева Изольда Расульевна №47-16-0922
Сведения о лесах, водных объектах и об иных природных объектах, расположенных в пределах земельного участка:	данные отсутствуют
Сведения о том, что земельный участок полностью или частично расположен в границах зоны с особыми условиями использования территории или территории объекта культурного наследия	данные отсутствуют
Сведения о том, что земельный участок расположен в границах особой экономической зоны, территории опережающего социально-экономического развития, зоны территориального развития в Российской Федерации, игровой зоны:	данные отсутствуют
Сведения о том, что земельный участок расположен в границах особо охраняемой природной территории, охотничьих угодий, лесничеств, лесопарков:	данные отсутствуют
Сведения о результатах проведения государственного земельного надзора:	данные отсутствуют
Сведения о расположении земельного участка в границах территории, в отношении которой утвержден проект	данные отсутствуют

межевания территории:	
-----------------------	--

Государственный регистратор		ФГИС ЕГРН
полное наименование должности	подпись	инициалы, фамилия

М.П.

Раздел 1

Выписка из Единого государственного реестра недвижимости об объекте недвижимости

Сведения о характеристиках объекта недвижимости

Земельный участок			
(вид объекта недвижимости)			
Лист № __ Раздела 1	Всего листов раздела 1 : __	Всего разделов: __	Всего листов выписки: __
01.09.2020 № 99/2020/345644400			
Кадастровый номер:		47:23:0000000:51540	

Условный номер земельного участка:	данные отсутствуют
Сведения о принятии акта и (или) заключении договора, предусматривающих предоставление в соответствии с земельным законодательством исполнительным органом государственной власти или органом местного самоуправления находящегося в государственной или муниципальной собственности земельного участка для строительства наемного дома социального использования или наемного дома коммерческого использования:	данные отсутствуют
Сведения о том, что земельный участок или земельные участки образованы на основании решения об изъятии земельного участка и (или) расположенного на нем объекта недвижимости для государственных или муниципальных нужд:	данные отсутствуют
Сведения о том, что земельный участок образован из земель или земельного участка, государственная собственность на которые не разграничена:	данные отсутствуют
Сведения о наличии земельного спора о местоположении границ земельных участков:	данные отсутствуют
Статус записи об объекте недвижимости:	Сведения об объекте недвижимости имеют статус "актуальные"
Особые отметки:	Граница земельного участка состоит из 5 контуров. Для данного земельного участка обеспечен доступ посредством земельного участка (земельных участков) с кадастровым номером (кадастровыми номерами) 47:23:0000000:4250. Сведения необходимые для заполнения раздела 2 отсутствуют.
Получатель выписки:	Лисенкова Анастасия Сергеевна

Государственный регистратор		ФГИС ЕГРН
полное наименование должности	подпись	инициалы, фамилия

М.П.

Выписка из Единого государственного реестра недвижимости об объекте недвижимости
Описание местоположения земельного участка

Земельный участок			
(вид объекта недвижимости)			
Лист № ____ Раздела 3	Всего листов раздела 3 : ____	Всего разделов: ____	Всего листов выписки: ____
01.09.2020 № 99/2020/345644400			
Кадастровый номер:		47:23:0000000:51540	

План (чертеж, схема) земельного участка			
Масштаб 1: данные отсутствуют	Условные обозначения:		

Государственный регистратор		ФГИС ЕГРН
полное наименование должности	подпись	инициалы, фамилия

М.П.

Выписка из Единого государственного реестра недвижимости об объекте недвижимости
Описание местоположения земельного участка

Земельный участок			
(вид объекта недвижимости)			
Лист № ____ Раздела 3	Всего листов раздела 3 : ____	Всего разделов: ____	Всего листов выписки: ____
01.09.2020 № 99/2020/345644400			
Кадастровый номер:		47:23:0000000:51540	

План (чертеж, схема) земельного участка			
Масштаб 1: данные отсутствуют	Условные обозначения:		

Государственный регистратор		ФГИС ЕГРН
полное наименование должности	подпись	инициалы, фамилия

М.П.

Выписка из Единого государственного реестра недвижимости об объекте недвижимости
Описание местоположения земельного участка

Земельный участок			
(вид объекта недвижимости)			
Лист № ____ Раздела 3	Всего листов раздела 3 : ____	Всего разделов: ____	Всего листов выписки: ____
01.09.2020 № 99/2020/345644400			
Кадастровый номер:		47:23:0000000:51540	

План (чертеж, схема) земельного участка			
Масштаб 1: данные отсутствуют	Условные обозначения:		

Государственный регистратор		ФГИС ЕГРН
полное наименование должности	подпись	инициалы, фамилия

М.П.

Выписка из Единого государственного реестра недвижимости об объекте недвижимости
Описание местоположения земельного участка

Земельный участок			
<small>(вид объекта недвижимости)</small>			
Лист № ____ Раздела 3.1	Всего листов раздела 3.1 : ____	Всего разделов: ____	Всего листов выписки: ____
01.09.2020 № 99/2020/345644400			
Кадастровый номер:		47:23:0000000:51540	

Описание местоположения границ земельного участка							
Номер п/п	Номер точки		Дирекционный угол	Горизонтальное проложение, м	Описание закрепления на местности	Кадастровые номера смежных участков	Сведения об адресах правообладателей смежных земельных участков
	начальная	конечная					
1	2	3	4	5	6	7	8
1	1	2	данные отсутствуют	данные отсутствуют	данные отсутствуют	данные отсутствуют	данные отсутствуют
2	1	2	данные отсутствуют	данные отсутствуют	данные отсутствуют	данные отсутствуют	данные отсутствуют
3	1	2	данные отсутствуют	данные отсутствуют	данные отсутствуют	данные отсутствуют	данные отсутствуют
4	1	2	данные отсутствуют	данные отсутствуют	данные отсутствуют	данные отсутствуют	данные отсутствуют
5	1	2	данные отсутствуют	данные отсутствуют	данные отсутствуют	данные отсутствуют	данные отсутствуют
6	1	2	данные отсутствуют	данные отсутствуют	данные отсутствуют	данные отсутствуют	данные отсутствуют
7	1	2	данные отсутствуют	данные отсутствуют	данные отсутствуют	данные отсутствуют	данные отсутствуют
8	2	3	данные отсутствуют	данные отсутствуют	данные отсутствуют	данные отсутствуют	данные отсутствуют
9	2	3	данные отсутствуют	данные отсутствуют	данные отсутствуют	данные отсутствуют	данные отсутствуют
10	2	3	данные отсутствуют	данные отсутствуют	данные отсутствуют	данные отсутствуют	данные отсутствуют
11	2	3	данные отсутствуют	данные отсутствуют	данные отсутствуют	данные отсутствуют	данные отсутствуют
12	2	3	данные отсутствуют	данные отсутствуют	данные отсутствуют	данные отсутствуют	данные отсутствуют
13	2	3	данные отсутствуют	данные отсутствуют	данные отсутствуют	данные отсутствуют	данные отсутствуют
14	2	3	данные отсутствуют	данные отсутствуют	данные отсутствуют	данные отсутствуют	данные отсутствуют
15	3	4	данные отсутствуют	данные отсутствуют	данные отсутствуют	данные отсутствуют	данные отсутствуют

Государственный регистратор		ФГИС ЕГРН
полное наименование должности	подпись	инициалы, фамилия

М.П.

Выписка из Единого государственного реестра недвижимости об объекте недвижимости
Описание местоположения земельного участка

Земельный участок			
<small>(вид объекта недвижимости)</small>			
Лист № ____ Раздела 3.1	Всего листов раздела 3.1 : ____	Всего разделов: ____	Всего листов выписки: ____
01.09.2020 № 99/2020/345644400			
Кадастровый номер:		47:23:0000000:51540	

Описание местоположения границ земельного участка							
Номер п/п	Номер точки		Дирекционный угол	Горизонтальное проложение, м	Описание закрепления на местности	Кадастровые номера смежных участков	Сведения об адресах правообладателей смежных земельных участков
							773

	начальная	конечная					
1	2	3	4	5	6	7	8
16	3	4	данные отсутствуют	данные отсутствуют	данные отсутствуют	данные отсутствуют	данные отсутствуют
17	3	4	данные отсутствуют	данные отсутствуют	данные отсутствуют	данные отсутствуют	данные отсутствуют
18	3	4	данные отсутствуют	данные отсутствуют	данные отсутствуют	данные отсутствуют	данные отсутствуют
19	3	4	данные отсутствуют	данные отсутствуют	данные отсутствуют	данные отсутствуют	данные отсутствуют
20	3	4	данные отсутствуют	данные отсутствуют	данные отсутствуют	данные отсутствуют	данные отсутствуют
21	3	4	данные отсутствуют	данные отсутствуют	данные отсутствуют	данные отсутствуют	данные отсутствуют
22	4	5	данные отсутствуют	данные отсутствуют	данные отсутствуют	данные отсутствуют	данные отсутствуют
23	4	1	данные отсутствуют	данные отсутствуют	данные отсутствуют	данные отсутствуют	данные отсутствуют
24	4	5	данные отсутствуют	данные отсутствуют	данные отсутствуют	данные отсутствуют	данные отсутствуют
25	4	5	данные отсутствуют	данные отсутствуют	данные отсутствуют	данные отсутствуют	данные отсутствуют
26	4	5	данные отсутствуют	данные отсутствуют	данные отсутствуют	данные отсутствуют	данные отсутствуют
27	4	5	данные отсутствуют	данные отсутствуют	данные отсутствуют	данные отсутствуют	данные отсутствуют
28	4	1	данные отсутствуют	данные отсутствуют	данные отсутствуют	данные отсутствуют	данные отсутствуют
29	5	6	данные отсутствуют	данные отсутствуют	данные отсутствуют	данные отсутствуют	данные отсутствуют
30	5	6	данные отсутствуют	данные отсутствуют	данные отсутствуют	данные отсутствуют	данные отсутствуют

Государственный регистратор		ФГИС ЕГРН
полное наименование должности	подпись	инициалы, фамилия

М.П.

Раздел 3.1

Выписка из Единого государственного реестра недвижимости об объекте недвижимости
Описание местоположения земельного участка

Земельный участок			
(вид объекта недвижимости)			
Лист № <u> </u> Раздела 3.1	Всего листов раздела 3.1 : <u> </u>	Всего разделов: <u> </u>	Всего листов выписки: <u> </u>
01.09.2020 № 99/2020/345644400			
Кадастровый номер:		47:23:0000000:51540	

Описание местоположения границ земельного участка							
Номер п/п	Номер точки		Дирекционный угол	Горизонтальное проложение, м	Описание закрепления на местности	Кадастровые номера смежных участков	Сведения об адресах правообладателей смежных земельных участков
	начальная	конечная					
1	2	3	4	5	6	7	8
31	5	6	данные отсутствуют	данные отсутствуют	данные отсутствуют	данные отсутствуют	данные отсутствуют
32	5	6	данные отсутствуют	данные отсутствуют	данные отсутствуют	данные отсутствуют	данные отсутствуют
33	5	6	данные отсутствуют	данные отсутствуют	данные отсутствуют	данные отсутствуют	данные отсутствуют
34	6	7	данные отсутствуют	данные отсутствуют	данные отсутствуют	данные отсутствуют	данные отсутствуют
35	6	7	данные отсутствуют	данные отсутствуют	данные отсутствуют	данные отсутствуют	данные отсутствуют
36	6	7	данные	данные	данные отсутствуют	данные отсутствуют	данные отсутствуют

			отсутствуют	отсутствуют				
37	6	7	данные отсутствуют	данные отсутствуют	данные отсутствуют	данные отсутствуют	данные отсутствуют	данные отсутствуют
38	6	7	данные отсутствуют	данные отсутствуют	данные отсутствуют	данные отсутствуют	данные отсутствуют	данные отсутствуют
39	7	8	данные отсутствуют	данные отсутствуют	данные отсутствуют	данные отсутствуют	данные отсутствуют	данные отсутствуют
40	7	8	данные отсутствуют	данные отсутствуют	данные отсутствуют	данные отсутствуют	данные отсутствуют	данные отсутствуют
41	7	8	данные отсутствуют	данные отсутствуют	данные отсутствуют	данные отсутствуют	данные отсутствуют	данные отсутствуют
42	7	8	данные отсутствуют	данные отсутствуют	данные отсутствуют	данные отсутствуют	данные отсутствуют	данные отсутствуют
43	7	8	данные отсутствуют	данные отсутствуют	данные отсутствуют	данные отсутствуют	данные отсутствуют	данные отсутствуют
44	8	1	данные отсутствуют	данные отсутствуют	данные отсутствуют	данные отсутствуют	данные отсутствуют	данные отсутствуют
45	8	9	данные отсутствуют	данные отсутствуют	данные отсутствуют	данные отсутствуют	данные отсутствуют	данные отсутствуют

Государственный регистратор		ФГИС ЕГРН
полное наименование должности	подпись	инициалы, фамилия

М.П.

Раздел 3.1

Выписка из Единого государственного реестра недвижимости об объекте недвижимости
Описание местоположения земельного участка

Земельный участок			
(вид объекта недвижимости)			
Лист № _____ Раздела 3.1	Всего листов раздела 3.1 : _____	Всего разделов: _____	Всего листов выписки: _____
01.09.2020 № 99/2020/345644400			
Кадастровый номер:		47:23:0000000:51540	

Описание местоположения границ земельного участка							
Номер п/п	Номер точки		Дирекционный угол	Горизонтальное проложение, м	Описание закрепления на местности	Кадастровые номера смежных участков	Сведения об адресах правообладателей смежных земельных участков
	начальная	конечная					
1	2	3	4	5	6	7	8
46	8	1	данные отсутствуют	данные отсутствуют	данные отсутствуют	данные отсутствуют	данные отсутствуют
47	8	9	данные отсутствуют	данные отсутствуют	данные отсутствуют	данные отсутствуют	данные отсутствуют
48	8	9	данные отсутствуют	данные отсутствуют	данные отсутствуют	данные отсутствуют	данные отсутствуют
49	9	10	данные отсутствуют	данные отсутствуют	данные отсутствуют	данные отсутствуют	данные отсутствуют
50	9	10	данные отсутствуют	данные отсутствуют	данные отсутствуют	данные отсутствуют	данные отсутствуют
51	9	10	данные отсутствуют	данные отсутствуют	данные отсутствуют	данные отсутствуют	данные отсутствуют
52	10	11	данные отсутствуют	данные отсутствуют	данные отсутствуют	данные отсутствуют	данные отсутствуют
53	10	11	данные отсутствуют	данные отсутствуют	данные отсутствуют	данные отсутствуют	данные отсутствуют
54	10	11	данные отсутствуют	данные отсутствуют	данные отсутствуют	данные отсутствуют	данные отсутствуют
55	11	12	данные отсутствуют	данные отсутствуют	данные отсутствуют	данные отсутствуют	данные отсутствуют
56	11	12	данные отсутствуют	данные отсутствуют	данные отсутствуют	данные отсутствуют	данные отсутствуют
57	11	12	данные отсутствуют	данные отсутствуют	данные отсутствуют	данные отсутствуют	данные отсутствуют
			данные	данные			

58	12	13	отсутствуют	отсутствуют	данные отсутствуют	данные отсутствуют	данные отсутствуют
59	12	13	данные отсутствуют	данные отсутствуют	данные отсутствуют	данные отсутствуют	данные отсутствуют
60	12	1	данные отсутствуют	данные отсутствуют	данные отсутствуют	данные отсутствуют	данные отсутствуют

Государственный регистратор		ФГИС ЕГРН
полное наименование должности	подпись	инициалы, фамилия

М.П.

Раздел 3.1

Выписка из Единого государственного реестра недвижимости об объекте недвижимости
Описание местоположения земельного участка

Земельный участок			
(вид объекта недвижимости)			
Лист № ____ Раздела 3.1	Всего листов раздела 3.1 : ____	Всего разделов: ____	Всего листов выписки: ____
01.09.2020 № 99/2020/345644400			
Кадастровый номер:		47:23:0000000:51540	

Описание местоположения границ земельного участка							
Номер п/п	Номер точки		Дирекционный угол	Горизонтальное проложение, м	Описание закрепления на местности	Кадастровые номера смежных участков	Сведения об адресах правообладателей смежных земельных участков
	начальная	конечная					
1	2	3	4	5	6	7	8
61	13	14	данные отсутствуют	данные отсутствуют	данные отсутствуют	данные отсутствуют	данные отсутствуют
62	13	1	данные отсутствуют	данные отсутствуют	данные отсутствуют	данные отсутствуют	данные отсутствуют
63	14	15	данные отсутствуют	данные отсутствуют	данные отсутствуют	данные отсутствуют	данные отсутствуют
64	15	16	данные отсутствуют	данные отсутствуют	данные отсутствуют	данные отсутствуют	данные отсутствуют
65	16	17	данные отсутствуют	данные отсутствуют	данные отсутствуют	данные отсутствуют	данные отсутствуют
66	17	18	данные отсутствуют	данные отсутствуют	данные отсутствуют	данные отсутствуют	данные отсутствуют
67	18	19	данные отсутствуют	данные отсутствуют	данные отсутствуют	данные отсутствуют	данные отсутствуют
68	19	20	данные отсутствуют	данные отсутствуют	данные отсутствуют	данные отсутствуют	данные отсутствуют
69	20	21	данные отсутствуют	данные отсутствуют	данные отсутствуют	данные отсутствуют	данные отсутствуют
70	21	1	данные отсутствуют	данные отсутствуют	данные отсутствуют	данные отсутствуют	данные отсутствуют

Государственный регистратор		ФГИС ЕГРН
полное наименование должности	подпись	инициалы, фамилия

М.П.

Выписка из Единого государственного реестра недвижимости об объекте недвижимости
Описание местоположения земельного участка

Земельный участок			
<small>(вид объекта недвижимости)</small>			
Лист № _____	Раздела 3.2	Всего листов раздела 3.2 : _____	Всего разделов: _____
Всего листов выписки: _____			
01.09.2020 № 99/2020/345644400			
Кадастровый номер:		47:23:0000000:51540	

Сведения о характерных точках границы земельного участка				
Система координат				
Зона № _____				
Номер точки	Координаты		Описание закрепления на местности	Средняя квадратическая погрешность определения координат характерных точек границ земельного участка, м
	X	Y		
1	2	3	4	5
1	394604.33	2195167.56	Закрепление отсутствует	0.1
2	394602.9	2195168.21	Закрепление отсутствует	0.1
3	394590.96	2195145.08	Закрепление отсутствует	0.1
4	394602.95	2195137	Закрепление отсутствует	0.1
5	394609.71	2195146.93	Закрепление отсутствует	0.1
6	394612.37	2195151.08	Закрепление отсутствует	0.1
7	394615.17	2195157.28	Закрепление отсутствует	0.1
8	394614.35	2195158	Закрепление отсутствует	0.1
9	394613.29	2195153.96	Закрепление отсутствует	0.1
10	394605.63	2195158.67	Закрепление отсутствует	0.1
11	394601.44	2195151.85	Закрепление отсутствует	0.1
12	394609.11	2195147.14	Закрепление отсутствует	0.1
13	394328.73	2195901.12	Закрепление отсутствует	0.1
14	394313.73	2195881.16	Закрепление отсутствует	0.1
15	394303.7	2195888.11	Закрепление отсутствует	0.1

Государственный регистратор		ФГИС ЕГРН
полное наименование должности	подпись	инициалы, фамилия

М.П.

Выписка из Единого государственного реестра недвижимости об объекте недвижимости
Описание местоположения земельного участка

Земельный участок			
<small>(вид объекта недвижимости)</small>			
Лист № _____	Раздела 3.2	Всего листов раздела 3.2 : _____	Всего разделов: _____
Всего листов выписки: _____			
01.09.2020 № 99/2020/345644400			
Кадастровый номер:		47:23:0000000:51540	

Сведения о характерных точках границы земельного участка				
Система координат				
Зона № _____				
Номер точки	Координаты		Описание закрепления на местности	Средняя квадратическая погрешность определения координат характерных точек границ земельного участка, м
	X	Y		
1	2	3	4	5
16	394301.55	2195892.24	Закрепление отсутствует	0.1
17	394305.25	2195876.35	Закрепление отсутствует	0.1
18	394315.38	2195869.64	Закрепление отсутствует	0.1
19	394321.19	2195865.65	Закрепление отсутствует	0.1
20	394313.34	2195854.15	Закрепление отсутствует	0.1
21	394307.53	2195858.13	Закрепление отсутствует	0.1
22	394297.6	2195864.89	Закрепление отсутствует	0.1

23	394290.69	2195869.8	Закрепление отсутствует	0.1
24	394284.45	2195868.06	Закрепление отсутствует	0.1
25	394289.23	2195867.75	Закрепление отсутствует	0.1
26	394318.76	2195847.31	Закрепление отсутствует	0.1
27	394335.48	2195835.71	Закрепление отсутствует	0.1
28	394346.74	2195851.93	Закрепление отсутствует	0.1
29	394466.75	2195758.02	Закрепление отсутствует	0.1
30	394473.68	2195765.29	Закрепление отсутствует	0.1

Государственный регистратор		ФГИС ЕГРН
полное наименование должности	подпись	инициалы, фамилия

М.П.

Раздел 3.2

Выписка из Единого государственного реестра недвижимости об объекте недвижимости
Описание местоположения земельного участка

Земельный участок			
(вид объекта недвижимости)			
Лист № __ Раздела 3.2	Всего листов раздела 3.2 : __	Всего разделов: __	Всего листов выписки: __
01.09.2020.№ 99/2020/345644400			
Кадастровый номер:	47:23:0000000:51540		

Сведения о характерных точках границы земельного участка				
Система координат				
Зона №				
Номер точки	Координаты		Описание закрепления на местности	Средняя квадратическая погрешность определения координат характерных точек границ земельного участка, м
	X	Y		
1	2	3	4	5
31	394334.68	2195874.06	Закрепление отсутствует	0.1
32	394325.66	2195880.39	Закрепление отсутствует	0.1
33	394337.71	2195896.45	Закрепление отсутствует	0.1
34	394595.13	2195567.22	Закрепление отсутствует	0.1
35	394622.79	2195609.01	Закрепление отсутствует	0.1
36	394625.71	2195629.52	Закрепление отсутствует	0.1
37	394616.77	2195637.8	Закрепление отсутствует	0.1
38	394614.78	2195623.78	Закрепление отсутствует	0.1
39	394615.59	2195623.22	Закрепление отсутствует	0.1
40	394614.5	2195621.43	Закрепление отсутствует	0.1
41	394610.8	2195595.84	Закрепление отсутствует	0.1
42	394616.39	2195175.8	Закрепление отсутствует	0.1
43	394612.03	2195188.76	Закрепление отсутствует	0.1
44	394701.62	2195319.43	Закрепление отсутствует	0.1
45	394723.78	2195351.75	Закрепление отсутствует	0.1

Государственный регистратор		ФГИС ЕГРН
полное наименование должности	подпись	инициалы, фамилия

М.П.

Раздел 3.2

Выписка из Единого государственного реестра недвижимости об объекте недвижимости
Описание местоположения земельного участка

Земельный участок			
(вид объекта недвижимости)			
Лист № __ Раздела 3.2	Всего листов раздела 3.2 : __	Всего разделов: __	Всего листов выписки: __
01.09.2020.№ 99/2020/345644400			
Кадастровый номер:	47:23:0000000:51540		

Сведения о характерных точках границы земельного участка				
Система координат				
Зона №				
Номер точки	Координаты		Описание закрепления на местности	Средняя квадратическая погрешность определения координат характерных точек границ земельного участка, м
	X	Y		
1	2	3	4	5
46	394723.46	2195374.8	Закрепление отсутствует	0.1
47	394661.07	2195416.41	Закрепление отсутствует	0.1
48	394667.68	2195426.6	Закрепление отсутствует	0.1
49	394660.15	2195433.39	Закрепление отсутствует	0.1
50	394647.3	2195412.96	Закрепление отсутствует	0.1
51	394718.66	2195365.96	Закрепление отсутствует	0.1
52	394608.24	2195185.41	Закрепление отсутствует	0.1
53	394604.71	2195179.74	Закрепление отсутствует	0.1
54	394609.52	2195177.44	Закрепление отсутствует	0.1
55	394677.38	2194648.63	Закрепление отсутствует	0.1
56	394686.79	2194644.63	Закрепление отсутствует	0.1
57	394854.65	2194882.08	Закрепление отсутствует	0.1
58	394876.46	2194860.11	Закрепление отсутствует	0.1
59	394902.31	2194885.95	Закрепление отсутствует	0.1
60	394897.41	2194890.94	Закрепление отсутствует	0.1

Государственный регистратор		ФГИС ЕГРН
полное наименование должности	подпись	инициалы, фамилия

М.П.

Раздел 3.2

Выписка из Единого государственного реестра недвижимости об объекте недвижимости
Описание местоположения земельного участка

Земельный участок			
(вид объекта недвижимости)			
Лист № ____ Раздела 3.2	Всего листов раздела 3.2 : ____	Всего разделов: ____	Всего листов выписки: ____
01.09.2020 № 99/2020/345644400			
Кадастровый номер:		47:23:0000000:51540	

Сведения о характерных точках границы земельного участка				
Система координат				
Зона №				
Номер точки	Координаты		Описание закрепления на местности	Средняя квадратическая погрешность определения координат характерных точек границ земельного участка, м
	X	Y		
1	2	3	4	5
61	394891.56	2194885.12	Закрепление отсутствует	0.1
62	394885.2	2194891.49	Закрепление отсутствует	0.1
63	394891.06	2194897.43	Закрепление отсутствует	0.1
64	394877.99	2194910.76	Закрепление отсутствует	0.1
65	394869.24	2194919.86	Закрепление отсутствует	0.1
66	394688.49	2194664.36	Закрепление отсутствует	0.1
67	394869.5	2194911.49	Закрепление отсутствует	0.1
68	394868.79	2194910.79	Закрепление отсутствует	0.1
69	394868.08	2194911.51	Закрепление отсутствует	0.1
70	394868.8	2194912.2	Закрепление отсутствует	0.1

Государственный регистратор		ФГИС ЕГРН
полное наименование должности	подпись	инициалы, фамилия

М.П.

Выписка из Единого государственного реестра недвижимости об объекте недвижимости
Сведения о частях земельного участка

Земельный участок			
(вид объекта недвижимости)			
Лист № ____ Раздела 4	Всего листов раздела 4 : ____	Всего разделов: ____	Всего листов выписки: ____
01.09.2020 № 99/2020/345644400			
Кадастровый номер:		47:23:0000000:51540	

План (чертеж, схема) части земельного участка	Учетный номер части: 47:23:0000000:51540/1
Масштаб 1: данные отсутствуют	Условные обозначения:

Государственный регистратор		ФГИС ЕГРН
полное наименование должности	подпись	инициалы, фамилия

М.П.

Сведения о характерных точках границы части (частей) земельного участка
Учетный номер части: 1
Система координат: МСК 47 зона 2


Выписка из Единого государственного реестра недвижимости об объекте недвижимости
Сведения о частях земельного участка

Земельный участок			
<small>(вид объекта недвижимости)</small>			
Лист № ____ Раздела 4.2	Всего листов раздела 4.2 : ____	Всего разделов: ____	Всего листов выписки: ____
01.09.2020 № 99/2020/345644400			
Кадастровый номер:		47:23:0000000:51540	

Сведения о характерных точках границы части (частей) земельного участка				
Учетный номер части: 1				
Система координат: МСК 47 зона 2				
Зона №				
Номер точки	Координаты, м		Описание закрепления на местности	Средняя квадратическая погрешность определения координат характерных точек границы части земельного участка, м
	X	Y		
1	2	3	4	5
71	394627.08	2195210.71	данные отсутствуют	данные отсутствуют
71	394627.08	2195210.71	данные отсутствуют	данные отсутствуют
72	394626.63	2195215.48	данные отсутствуют	данные отсутствуют
73	394644.91	2195245.37	данные отсутствуют	данные отсутствуют
74	394645.63	2195237.76	данные отсутствуют	данные отсутствуют

Государственный регистратор		ФГИС ЕГРН
полное наименование должности	подпись	инициалы, фамилия

М.П.



Наименование : скв. 37

Геологический индекс	Мощность слоя, м	Глубина слоя, м	Абс. отметка подошвы слоя, м	Геологический литологический разрез	Наименование пород и их характеристика	Сведения о воде		Глубина отбора образцов
						попадение воды	установ. уровень	
Вн	0,20	0,20	96,47		Почвенно-растительный слой			2
9ш	2,80	3,00	93,67		Супесь пылеватая, пластичная, с прослоями песка, со щебнем до 10%, светло-коричневая			2

Наименование : скв. 36

Геологический индекс	Мощность слоя, м	Глубина слоя, м	Абс. отметка подошвы слоя, м	Геологический литологический разрез	Наименование пород и их характеристика	Сведения о воде		Глубина отбора образцов
						попадение воды	установ. уровень	
Вн	0,20	0,20	96,92		Почвенно-растительный слой			2
9ш	1,70	1,90	95,22		Супесь пылеватая, пластичная, с прослоями песка, со щебнем до 10%, светло-коричневая			2
	1,30	3,00	94,12		Песок пылеватый средней плотности, блужный, с прослоями супеси, желто-коричневый			

- Общие указания**
- Прокладка газопровода осуществляется методом наклонно-направленного бурения в соответствии с требованиями СП 62.13330.2011.
 - Устройство технологических приемков, монтаж буровой установки, технологической оснастки, укладка газопровода и сопутствующие данному виду работ технологические процессы осуществляются на основании "Проекта производства работ" и утвержденном в рабочем порядке согласно СП 62.13330.2011.
 - Трассу согласовать с представителями эксплуатационных организаций, чьи инженерные коммуникации попадают в зону работ, с обязательным вызовом на место производства работ
 - Окончание работ оформить Актом на скрытые работы
- Примечание:
- Точное расположение подземных инженерных коммуникаций определить шурфованием.
 - При производстве земляных работ необходимо вызвать представителей заинтересованных организаций.
2. При обнаружении действующих подземных коммуникаций и других сооружений, не обозначенных на топографической съемке, земляные работы приостанавливают, на место вызывают представителей организаций, эксплуатирующих эти сооружения, одновременно указанные места ограждаются и принимаются меры для их сохранности от повреждений.

21621-ППО					
Распределительный газопровод по дер. Черново Гатчинского муниципального района Ленинградской области					
изм.	кол.уч.	лист	№ док.	Подпись	дата
Разраб.		Прокофьева			04.21
Провер.		Васильченко			
Н.контр.		Васильченко			
Утвердил		Нефёдова			

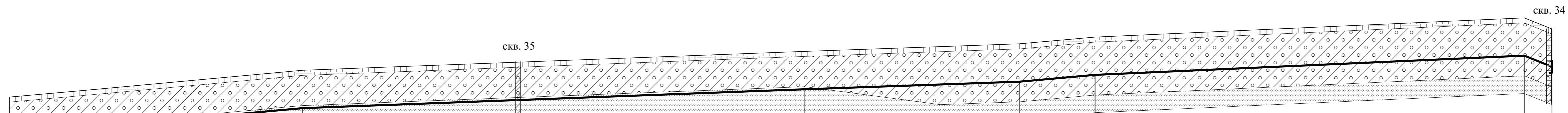
Проект полосы отвода		
Стадия	Лист	Листов
П	23.1	23

Продольный профиль газопровода среднего давления 12ПК1-12ПК4

ПКЦ АО "Газпром газораспределение Ленинградская область" 782

Согласовано


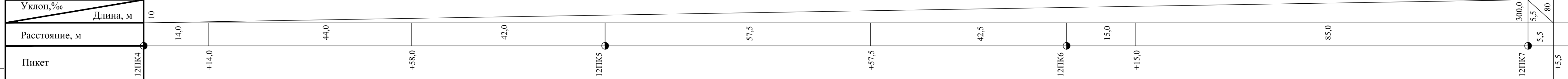
Мин. № подл.
Подпись и дата
Взам. инв. №



М по горизонтали 1:500
 М по вертикали 1:100
 Условный горизонт 91,00

Отметка земли проектная, м	поворот 166°		поворот 164°		поворот 175°		поворот 167°		заглушка МВ63	
Отметка земли фактическая, м	97,80	98,05	98,86	98,86	99,61	99,91	100,18	100,94	100,50	100,50
Отметка дна траншеи, м	96,13	96,38	97,19	97,19	97,94	98,24	98,51	99,27	98,83	98,83
Отметка верха трубы, м	96,30	96,55	97,36	97,36	98,11	98,41	98,68	99,44	99,00	99,00
Глубина траншеи, м	1,67	1,67	1,67	1,67	1,67	1,67	1,67	1,67	1,67	1,67

Обозначение трубы и тип изоляции	ПЭ 100 ГАЗ SDR 11 63x5,8 ГОСТ Р 58121.2-2018		ПЭ 100 ГАЗ SDR 11 63x5,8 ГОСТ Р 58121.2-2018		ПЭ 100 ГАЗ SDR 11 63x5,8 ГОСТ Р 58121.2-2018	
Основание	песчаная подсыпка 0,1 м , песчаная присыпка 0,2 м		песчаная подсыпка 0,1 м , песчаная присыпка 0,2 м		песчаная подсыпка 0,1 м , песчаная присыпка 0,2 м	



Наименование :скв. 34

Геологический индекс	Мощность слоя, м	Глубина слоя, м	Абс. отметка подошвы слоя, м	Геолого-литологический разрез	Наименование пород и их характеристика	Сведения о воде		Глубина отбора образцов
						появление воды	установ. уровень	
DIV	0.20	0.20	100.52	(1)	Почвенно-растительный слой			
9III	2.10	2.30	98.42	(3)	Суглинки легкие пылеватые полутвердые, со щебнем, гравий до 10%, коричневатые			2
	0.70	3.00	97.72	(4) П	Песок пылеватый средней плотности, влажный, с прослоями супеси, желто-коричневый			

Наименование :скв. 35

Геологический индекс	Мощность слоя, м	Глубина слоя, м	Абс. отметка подошвы слоя, м	Геолого-литологический разрез	Наименование пород и их характеристика	Сведения о воде		Глубина отбора образцов
						появление воды	установ. уровень	
DIV	0.20	0.20	99.33	(1)	Почвенно-растительный слой			
9III	1.20	1.40	98.13	(2)	Супесь пылеватая, пластичная, с прослоями песка, со щебнем до 10%, светло-коричневая			2
	1.60	3.00	96.53	(4) П	Песок пылеватый средней плотности, влажный, с прослоями супеси, желто-коричневый			

Примечание:
 1. Точное расположение подземных инженерных коммуникаций определить шурфованием.
 При производстве земляных работ необходимо вызвать представителей заинтересованных организаций.
 2. При обнаружении действующих подземных коммуникаций и других сооружений, не обозначенных на топографической съемке, земляные работы приостанавливают, на место вызывают представителей организаций, эксплуатирующих эти сооружения,одновременно указанные места ограждаются и принимаются меры для их сохранности от повреждений.

21621-ППО					
Распределительный газопровод по дер. Черново Гатчинского муниципального района Ленинградской области					
изм	кол.уч.	лист	№ док	Подпись	дата
Разраб.	Прокофьева				04.21
Провер.	Васильченко				
Н.контр.	Васильченко				
Утвердил	Нефёдова				
Проект полосы отвода				Стадия	Лист
Продольный профиль газопровода среднего давления 12ПК4-12ПК7+5,5				П	23.2
Ленинградская область"				Листов	23

Согласовано

Подпись и дата

Имя, № подл.