

## АКТ

**государственной историко-культурной экспертизы раздела документации, обосновывающей меры по обеспечению сохранности объектов культурного наследия, попадающих в зону влияния, при капитальном ремонте (устройство элементов обустройства) автомобильных дорог общего пользования регионального значения в Гатчинском районе Ленинградской области на участках прохождения в населенных пунктах: «Пустошка – Вырица», «Кемполово – Губаницы – Калитино – Выра – Тосно – Шапки»**

Настоящий Акт государственной историко-культурной экспертизы составлен в соответствии с Федеральным Законом от 25.06.2002 № 73-ФЗ «Об объектах культурного наследия (памятниках истории и культуры) народов Российской Федерации» и «Положением о государственной историко-культурной экспертизе», утвержденным Постановлением Правительства Российской Федерации от 15.07.2009 г. № 569.

В соответствии с пунктом 11.1 указанного выше Положения экспертиза проводится одним экспертом.

Дата начала проведения экспертизы	8 июня 2021 г.
Дата окончания проведения экспертизы	15 июня 2021 г.
Место проведения экспертизы	г. Санкт-Петербург
Заказчик экспертизы	Общество с ограниченной ответственностью «Научно-производственная фирма «ГАМАС» 196608, г. Санкт-Петербург, г. Пушкин, Октябрьский б-р, д.50/30, лит. А, пом. 7-Н (К.8). ИНН 7816457980, КПП 782001001, ОГРН 1087847039961.

### Сведения об эксперте:

Фамилия, имя и отчество -	<b>Каргинов Марат Дмитриевич</b>
Образование -	Высшее Санкт-Петербургский государственный архитектурно-строительный университет (СПбГАСУ)
Специальность -	инженер-строитель ПГС
Стаж работы по профессии -	25 лет
Место работы и должность -	ООО «ГК Строй-Эксперт», генеральный директор, аттестованный эксперт по проведению государственной историко-культурной экспертизы
Решение уполномоченного органа по аттестации экспертов на проведение экспертизы с указанием объектов экспертизы -	Приказ Министерства культуры Российской Федерации «Об утверждении статуса аттестованного эксперта по проведению государственной историко-культурной экспертизы» от 26 ноября 2019 г. №1828: - выявленные объекты культурного наследия в целях обоснования целесообразности включения таких объектов в единый государственный реестр объектов культурного наследия (памятников истории и культуры) народов Российской Федерации (далее - реестр); - документы, обосновывающие включение объек-

	<p>тов культурного наследия в реестр;</p> <ul style="list-style-type: none"> <li>- документы, обосновывающие исключение объектов культурного наследия в реестр;</li> <li>- документы, обосновывающие изменение категории историко-культурного значения объекта культурного наследия;</li> <li>- проекты зон охраны объекта культурного наследия;</li> <li>- проектная документация на проведение работ по сохранению объектов культурного наследия;</li> <li>- документация или разделы документации, обосновывающие меры по обеспечению сохранности объекта культурного наследия, включенного в реестр, выявленного объекта культурного наследия либо объекта, обладающего признаками объекта культурного наследия, при проведении земляных, мелиоративных, хозяйственных работ, указанных в настоящей статье работ по использованию лесов и иных работ в границах территории объекта культурного наследия либо на земельном участке, непосредственно связанном с земельным участком в границах территории объекта культурного наследия.</li> </ul>
--	--

Я, нижеподписавшийся, Каргинов Марат Дмитриевич, признаю свою ответственность за соблюдение принципов проведения государственной историко-культурной экспертизы, установленных статьей 29 Федерального закона от 25.06.2002 г. № 73-ФЗ «Об объектах культурного наследия (памятниках истории и культуры) народов Российской Федерации», Положением о государственной историко-культурной экспертизе, утвержденным постановлениями Правительства Российской Федерации от 15 июля 2009 г. № 569 и отвечаю за достоверность и обоснованность сведений и выводов, изложенных в настоящем заключении экспертизы.

Настоящим подтверждаю, что я предупрежден об уголовной ответственности за дачу заведомо ложного заключения по статье 307 Уголовного кодекса Российской Федерации, содержание которой мне известно и понятно.

**Нормативные правовые акты, обосновывающие решения экспертизы.**

- *Федеральный закон от 25.06.2002 № 73-ФЗ «Об объектах культурного наследия (памятниках истории и культуры) народов Российской Федерации» (далее – ФЗ №73);*
- *Положение о государственной историко-культурной экспертизе, утвержденное постановлением Правительства Российской Федерации от 15.07.2009 № 569;*
- *Письмо комитета по сохранению культурного наследия Ленинградской области №ИСХ-885/2021 от 24.02.2021 г. «О необходимости разработки раздела документации, обосновывающего меры по обеспечению сохранности объектов культурного наследия.*

### **Объект экспертизы:**

- раздел документации, обосновывающий меры по обеспечению сохранности объектов культурного наследия, попадающих в зону влияния, при капитальном ремонте (устройство элементов обустройства) автомобильных дорог общего пользования регионального значения в Гатчинском районе Ленинградской области на участках прохождения в населенных пунктах: «Пустошка – Вырица», «Кемполово – Губаницы – Калитино – Выра – Тосно – Шапки».

### **Цель экспертизы:**

- обеспечение сохранности объектов культурного наследия, включенных в реестр, выявленных объектов культурного наследия либо объектов, обладающих признаками объекта культурного наследия, при проведении земляных, строительных, мелиоративных, хозяйственных работ, указанных в статье 30 настоящего ФЗ №73 работ по использованию лесов и иных работ.

### **Перечень документов, представленных заявителем:**

- Раздел документации, обосновывающий меры по обеспечению сохранности объектов культурного наследия, попадающих в зону влияния, при капитальном ремонте (устройство элементов обустройства) автомобильных дорог общего пользования регионального значения в Гатчинском районе Ленинградской области на участках прохождения в населенных пунктах: «Пустошка – Вырица», «Кемполово – Губаницы – Калитино – Выра – Тосно – Шапки», шифр: 040520/15-05-МОС (далее – Проектная документация, Раздел).

**Разработчик:** Общество с ограниченной ответственностью «Научно-производственная фирма «ГАМАС». 196608, г. Санкт-Петербург, г. Пушкин, Октябрьский б-р, д.50/30, лит. А, пом. 7-Н (К.8). ИНН 7816457980, КПП 782001001, ОГРН 1087847039961.

### **Сведения об обстоятельствах, повлиявших на процесс проведения и результаты экспертизы.**

Обстоятельства, повлиявшие на процесс проведения и результаты проведения экспертизы, отсутствуют.

### **Сведения о проведенных исследованиях с указанием примененных методов, объема и характера выполненных работ и их результатов.**

#### **Экспертом:**

- рассмотрены представленные Заявителем (Заказчиком) документы, подлежащие экспертизе;  
- проведен сравнительный анализ всего комплекса данных (документов, материалов, информации) по Объекту экспертизы, включающего документы, принятые от Заявителя (Заказчика).

При изучении Проектной документации и других материалов Эксперт счел представленный материал достаточным для подготовки Акта государственной историко-культурной экспертизы.

## **Факты и сведения, выявленные и установленные в результате проведенных исследований.**

### **Общие сведения:**

Оба участка проведения работ расположены в Гатчинском районе Ленинградской области. Гатчинский район расположен на северо-западе европейской части России. Граничит: на севере - с Ломоносовским муниципальным районом; на северо-востоке - с Санкт-Петербургом; на востоке - с Госненским муниципальным районом; на юге - с Лужским муниципальным районом; на западе - с Волосовским муниципальным районом.

Участок автомобильной дороги (далее – а/д) «Пустошка – Вырица» н. п. Вырица начинается рядом с частной территорией на ул. Самарской и тянется через центр поселка в северном направлении 3,53 км (см. рис. 1). Участок а/д «Кемполово – Губаницы – Калитино – Выра – Госно – Шапки» н.п. Вырица начинается на Сиверском шоссе и тянется через весь поселок в северо-восточном направлении 6,14 км (см. рис. 2).

Дорожная сеть в районе строительства развита хорошо.

В геоморфологическом отношении исследуемая территория приурочена к Ижорской возвышенности. Площадка работ спланирована. Вдоль дорожного полотна расположены канавы глубиной 0,3-1,2 м и зеленые насаждения специального назначения.

Абсолютные отметки поверхности исследуемой территории по устьям скважин изменяются от 57,5 м до 92,6 м.

Согласно письма Комитета по сохранению культурного наследия Ленинградской области №ИСХ-3064/2021 от 27.05.2021 г. «О предоставлении информации в отношении объектов культурного наследия в п. Вырица Гатчинского района Ленинградской области» (см. Приложение 2) на участках проведения проектируемых работ по капитальному ремонту автомобильных дорог расположены следующие Объекты:

- Объект культурного наследия регионального значения «Дача», расположенный по адресу: Ленинградская область, Гатчинский муниципальный район, п. Вырица, Почтовая ул., д. 4;
- Выявленный объект культурного наследия «Дача купца Бумагина», расположенный по адресу: Ленинградская область, Гатчинский муниципальный район, п. Вырица, Самарская ул., д. 1;
- Объект культурного наследия федерального значения «Курганная группа, 3 насыпи», расположенный по адресу: Ленинградская область, Гатчинский район, Гатчинский райсовет, пгт. Вырица, на Береговой улице;
- Объект культурного наследия регионального значения «Памятное место, где захоронены дети, погибшие от рук фашистов 1942-43 гг.», расположенный по адресу: Ленинградская область, Гатчинский муниципальный район, Вырицкое городское поселение, г. п. Вырица, Сиверское шоссе, сооружение 250;
- Объект культурного наследия регионального значения «Церковь во имя св. апостолов Петра и Павла», расположенный по адресу: Ленинградская область, Гатчинский муниципальный район, п. Вырица, Повассара ул., д. 28.

### **Описание объектов культурного наследия:**

#### **1. Объект культурного наследия регионального значения «Дача».**

Архитектурное решение здания характерно для дачных окрестностей Петербурга конца XIX-начала XX века. Крупное 2-х этажное деревянное здание в 13 осей. Восьмая ось за-

вершается 8-ми гранной башней-верандой под высокой шатровой крышей. Образец большого деревянного дачного дома предназначенного для сдачи в наем.

В советское время здание подвергалось перестройкам, богатый первоначальный декор сохранился только в оформлении 3-го яруса башни. В здании долгое время размещалось отделение почты России. В это время заменены столярные заполнения окон (с дерева на пластик). Заменены входные двери. Проведена частичная перепланировка.

Выявленный объект культурного наследия «Дача, кон. XIX-нач. XX в.», был зарегистрирован в «Списке вновь выявленных памятников архитектуры» на основании «Акта регистрации вновь выявленных объектов Гатчинского района, представляющих научную, художественную и иную культурную ценность» Комитета по культуре Ленинградской области № 20-Д от 27.07.2000 г.

Приказом комитета по культуре Ленинградской области от 13 июля 2018 г. №01-03/18-88 «О включении выявленного объекта культурного наследия «Дача», местонахождение объекта: Ленинградская область, Гатчинский муниципальный район, п. Вырица, Почтовая ул., д. 4, в единый государственный реестр объектов культурного наследия (памятников истории и культуры) народов Российской Федерации (далее – Реестр) в качестве объекта культурного наследия регионального значения, утверждении границ его территории и установлении предмета охраны» Объект был включен в Реестр с учетным номером 47-165310.

Граница защитной зоны объекта культурного наследия установлена в соответствии с п. 3 ст. 34.1 Федерального закона № 73-ФЗ на расстоянии 100 м от внешних границ территории памятника.

## **2. Выявленный объект культурного наследия «Дача купца Бумагина».**

Деревянное двухэтажное здание было построено на вершине холма при въезде в поселок Вырица в конце XIX-начала XX века в стиле позднего николаевского дачного ампира, с элементами модерна.

С 1996 года здание стояло заколоченным. Этот дом принадлежал семье писателя Ивана Ефремова.

В мае 2014 года особняк сгорел.

Сгоревший особняк являлся выявленным памятником культуры, однако не занесенным в реестр.

Приказом комитета по культуре Ленинградской области от 01 декабря 2015 г. №01-03/15-63 «Об утверждении Перечня выявленных объектов культурного наследия, расположенных на территории Ленинградской области» был включен в перечень выявленных объектов культурного наследия на основании акта № 20-д регистрации вновь выявленных объектов Гатчинского района, представляющих научную, художественную или иную культурную ценность от 27.07.2000 г. Границы территории и предмет охраны не утверждены.

## **3. Объект культурного наследия федерального значения «Курганная группа, 3 насыпи».**

Самый древний памятник культуры (датируется примерно XII веком), который находится в Вырице, расположен на берегу реки Оредеж, у Сиверского шоссе в начале улицы Береговая. Это объект культурного наследия федерального значения «Курганная группа, 3 насыпи». В просторечии носит название «Древний курган» и ошибочное наименование «Шведское кладбище».

В 1907 году на кургане проводились раскопки студентами Санкт-Петербургского археологического института. Ими были обнаружены не только человеческие останки, но и некоторые древние артефакты. Найденные артефакты хранятся сейчас в запасниках Государственного Эрмитажа.

Решением исполнительного комитета Ленинградского областного Совета народных депутатов от 10 июля 1978 г. №271 включен в единый государственный реестр объектов культурного наследия (памятников истории и культуры) народов Российской Федерации с регистрационным номером 471741181070006 в качестве объекта культурного наследия федерального значения, вид – ансамбль. Границы территории и предмет охраны не утверждены.

#### **4. Объект культурного наследия регионального значения «Памятное место, где захоронены дети, погибшие от рук фашистов 1942-43 гг.».**

В историческом микрорайоне деревня Вырица по Сиверскому шоссе находится памятник детям, погибшим от рук немецко-фашистских захватчиков в концлагере для детей (концлагерь находился на берегу реки Оредеж, примерно в одном километре ниже по течению от этого места). Памятник установлен на братской могиле (дата создания 1942-43 гг.), куда были перезахоронены останки детей.

Решением исполнительного комитета Ленинградского областного Совета народных депутатов от 16.05.1988 г. №189 «Об утверждении списка военно-исторических памятников и памятных мест, подлежащих охране в Ленинградской области» включен в Реестр с регистрационным номером 471710903590005, вид – памятник.

Границы территории и предмет охраны установлены приказом комитета по культуре Ленинградской области от 10 июля 2019 года № 01-03/19-345.

Граница защитной зоны объекта культурного наследия установлена в соответствии с п. 3 ст. 34.1 Федерального закона № 73-ФЗ на расстоянии 100 м от внешних границ территории памятника.

#### **5. Объект культурного наследия регионального значения «Церковь во имя св. апостолов Петра и Павла».**

Закладка церкви состоялась 10 сентября 1906 года. Строительство велось на пожертвования местного населения по проекту архитектора Н. И. Котовича.

Освящение храма в честь святых первоверховных апостолов Петра и Павла 22 июня (5 июля) 1908 года совершил настоятель Петропавловского собора протоиерей Александр Дернов в сослужении благочинного протоиерея Афанасия Беляева.

В 1939 году церковь официально закрыли. В период боёв за Вырицу в 1941 году на территорию храма попало несколько авиационных бомб. Были уничтожены световой купол и звонница, обвалилась стена алтарной части. Немецкие войска устроили в здании конюшню, которую обслуживали пленные русские солдаты, проживавшие в алтарной части.

После 1944 года храм был восстановлен. Звонница и алтарная стена были восстановлены руками настоятеля, который делал гвозди из оставшейся после войны колючей проводки. Приходской совет сумел покрыть долги прихода, приобрёл новые колокола, произвёл покраску храма. Были приобретены новые иконы, дарохранительница, напрестольное Евангелие с серебряным чеканным окладом и серебряный Потир.

Освящение обновлённого храма епископом Таллинским и Эстонским Романом состоялось 23 ноября 1952 года.

Приказом комитета по культуре Ленинградской области от 29 апреля 2019 г. №01-03/19-251 «О включении выявленного объекта культурного наследия «Церковь свв.ап. Петра и Павла» («Церковь Петропавловская /деревянная/»), местонахождение объекта: Ленинградская область, Гатчинский муниципальный район, п. Вырица, Повассара ул., д. 28, в единый государственный реестр объектов культурного наследия (памятников истории и культуры) народов Российской Федерации в качестве объекта культурного наследия регионального значения, утверждении границ его территории и установлении предмета охраны» включен в Реестр с учетным номером 47-167713, вид – памятник, а также утверждены границы территории и предмет охраны памятника.

Граница защитной зоны объекта культурного наследия установлена в соответствии с п. 3 ст. 34.1 Федерального закона № 73-ФЗ на расстоянии 100 м от внешних границ территории памятника.

### **Оценка воздействия планируемых строительных работ на объекты культурного наследия, перечень мероприятий по обеспечению их сохранности.**

При оценке влияния строительных работ проанализированы основные проектные решения, состав работ, проект организации строительства (далее – ПОС).

На обоих участках автомобильных дорог планируется устройство асфальтированных тротуаров шириной 2 м.

В основной период строительства предполагаются подготовительные работы по подготовке строительной площадки и обустройства ее для дальнейших работ, а именно:

- обозначение на местности местоположения строящегося и прилегающих действующих (существующих) инженерных сетей, а также пересечений проектируемых сетей со всеми коммуникациями (заказчик);

- обследование зон работ, на глубину до 2 м, на наличие не обнаруженных взрывоопасных предметов.

- организация дорожного движения на период производства работ;

- устройство временных зданий;

- устройство общеплощадочного складского хозяйства;

- устройство телефонной связи (обеспечение мобильной связью);

- обеспечение зоны работ противопожарным инвентарем;

- устройство временного освещения зоны работ;

- геодезическая разбивка трасс линии освещения и тротуаров.

Сами работы по устройству тротуаров и рекультивация нарушенных земель выполняется с применением механизированной техники в строгой последовательности согласно технологических схем, указанных в ПОС.

К проектной документации приложены схемы стройгенпланов на участках проведения работ в непосредственной близости от объектов культурного наследия, с обозначением всех допустимых границ производства работ, передвижения механизированной техники, мест складирования, организации стройплощадки и т. д. Описаны используемые строительные техника и механизмы. Общий срок строительства объекта принят 1,7 месяца.

В границах проектируемой территории, временно отводимых на период строительства для обеспечения размещения строительных механизмов, хранения отвала и резерва грунта, в том числе растительного, устройства объездов, перекладки коммуникаций, площадок складирования материалов и изделий, полигонов сборки конструкций, карьеров для добычи инертных материалов отсутствуют объекты культурного наследия – памятники истории и культуры.

На участках дорог планируемые строительные площадки попадают в защитную 100-метровую зону возле следующих объектов культурного наследия:

- объект культурного наследия регионального значения «Дача», расположенный по адресу: Ленинградская область, Гатчинский муниципальный район, п. Вырица, Почтовая ул., д. 4;

- объект культурного наследия регионального значения «Памятное место, где захоронены дети, погибшие от рук фашистов 1942-43 гг.», расположенный по адресу: Ленинградская область, Гатчинский муниципальный район, Вырицкое городское поселение, г. п. Вырица, Сиверское шоссе, сооружение 250;

- объект культурного наследия регионального значения «Церковь во имя св. апостолов Петра и Павла», расположенный по адресу: Ленинградская область, Гатчинский муниципальный район, п. Вырица, Повассара ул., д. 28.

Предлагаемые разделом мероприятия в полной мере обеспечивают сохранность объектов культурного наследия, находящихся вблизи зон возможного влияния строительства.

### **Перечень документов и материалов, собранных и полученных при проведении экспертизы, а также использованной для нее специальной, технической и справочной литературы.**

1. Приказ комитета по культуре Ленинградской области от 13 июля 2018 г. №01-03/18-88 «О включении выявленного объекта культурного наследия «Дача», местонахождение объекта: Ленинградская область, Гатчинский муниципальный район, п. Вырица, Почтовая ул., д. 4, в единый государственный реестр объектов культурного наследия (памятников истории и культуры) народов Российской Федерации в качестве объекта культурного наследия регионального значения, утверждении границ его территории и установлении предмета охраны».

2. Приказ комитета по культуре Ленинградской области от 01 декабря 2015 г. №01-03/15-63 «Об утверждении Перечня выявленных объектов культурного наследия, расположенных на территории Ленинградской области».

3. Решение исполнительного комитета Ленинградского областного Совета народных депутатов от 16.05.1988 г. №189 «Об утверждении списка военно-исторических памятников и памятных мест, подлежащих охране в Ленинградской области».

4. Приказ комитета по культуре Ленинградской области от 10 июля 2019 года № 01-03/19-345 «Об установлении границ территории и предмета охраны объекта культурного наследия регионального значения «Памятное место, где захоронены дети, погибшие от рук фашистов 1942-43 гг.» по адресу: Ленинградская область, Гатчинский муниципальный район, Вырицкое городское поселение, г.п. Вырица, Сиверское шоссе, сооружение 250».

5. Приказ комитета по культуре Ленинградской области от 29 апреля 2019 г. №01-03/19-251 «О включении выявленного объекта культурного наследия «Церковь свв. ап. Петра и Павла» («Церковь Петропавловская /деревянная/»), местонахождение объекта: Ленинградская область, Гатчинский муниципальный район, п. Вырица, Повассара ул., д. 28, в единый государственный реестр объектов культурного наследия (памятников истории и культуры) народов Российской Федерации в качестве объекта культурного наследия регионального значения, утверждении границ его территории и установлении предмета охраны».

### **Обоснования вывода экспертизы.**

Для обеспечения сохранности объектов культурного наследия, находящихся в зоне возможного влияния строительства предусматривается следующее:

1. Процесс производства работ сосредоточен непосредственно на отведенной территории и не затрагивает рядом расположенные здания, в том числе и объекты культурного наследия при соблюдении технологии производства работ. Работы на объекте вести в пределах огороженной территории;

2. Устройство временных защитных ограждений с дорожными знаками, предупреждающими о проведении ремонтных работ, видимые в любое время суток;

3. Отвал грунта при производстве земляных работ планируется в сторону дорожного полотна (при необходимости извлекаемый грунт будет вывозиться с площадки строитель-



ства). Погрузка грунта будет осуществляться с помощью механизированной техники, не заезжая на прилегающую территорию памятников, во избежание возможного влияния на объекты культурного наследия;

4. Исключить проезд или стоянку транспортных средств и техники, используемых для строительных работ, по территориям объектов культурного наследия. Подвозка всех необходимых грузов, строительных материалов осуществляется по существующим подъездным дорогам с противоположной стороны от расположения объектов культурного наследия;

5. Складирование строительных материалов размещать в строго отведенных оборудованных местах, расположенных вне территорий объектов культурного наследия;

6. Вывоз строительного мусора систематически вывозить согласно разработанной документации – ПОС;

7. Категорически запрещается производить в границах защитной зоны, а также в непосредственной близости с объектами культурного наследия мытье, ремонт и техническое обслуживание машин; выполнять их заправку, хранить горюче-смазочные материалы. Указанные мероприятия выполняются на производственной базе подрядной организации;

8. В соответствии с п. 4 ст. 36 Федерального закона от 25.06.2002 г. №73-ФЗ, в случае обнаружения в хорде производства земляных и строительных работ нулевого цикла, объектов, обладающих признаками объекта культурного наследия или объекта археологического наследия, заказчик и лицо, проводящее указанные работы, обязаны незамедлительно приостановить производство работ и в течении трех дней со дня их обнаружения направить в орган охраны объектов культурного наследия письменное заявление об обнаруженном объекте культурного наследия. Археологические предметы, обнаруженные в результате проведения изыскательских, земляных, строительных и иных работ, подлежат обязательной передаче физическими и (или) юридическими лицами, осуществляющими указанные работы, государству в порядке, установленном федеральным органом охраны объектов культурного наследия.

9. Предусмотреть мониторинг состояния объектов культурного наследия в процессе ведения работ: визуальное наблюдение, фотофиксация и т. п. При необходимости выполнить геодезическое наблюдение за конструкциями объектов культурного наследия или иной инструментальный контроль. Результаты наблюдений отражать в журнале авторского надзора. В случае обнаружения признаков деформаций осадочного характера на конструкциях объектов, строительные работы на строительной площадке немедленно прекращаются до выяснения причин возникновения деформаций, принятия решений о возобновлении работ с обязательным выполнением мероприятий, исключающих деформации объектов в дальнейшем;

10. В период выполнения работ обеспечить ведение авторского и технического надзора за проводимыми работами.

#### **Вывод экспертизы.**

С учётом вышеизложенного, эксперт пришел к выводу, что обеспечение сохранности объектов культурного наследия, включенных в реестр, выявленных объектов культурного наследия либо объектов, обладающих признаками объекта культурного наследия, при проведении земляных, строительных, мелиоративных, хозяйственных работ, указанных в статье 30 настоящего Федерального закона работ по использованию лесов и иных работ на основании «Раздела документации, обосновывающего меры по обеспечению сохранности объектов культурного наследия, попадающих в зону влияния, при капитальном ремонте (устройство элементов обустройства) автомобильных дорог общего пользования регионального значения в Гатчинском районе Ленинградской области на участках прохождения в населенных пунк-

тах: «Пустошка – Вырица», «Кемполово – Губаницы – Калитино – Выра – Тосно – Шапки», шифр: 040520/15-05-МОС, разработанного ООО «НПФ «ГАМАС» в 2021 году, возможно (положительное заключение).

«Раздел документации, обосновывающий меры по обеспечению сохранности объектов культурного наследия, объектов культурного наследия попадающих в зону влияния при строительстве ВЛ 330 кВ Кольская АЭС – Князегубская ГЭС – ПС 330/110/10 кВ Лоухи – ОРУ 330 кВ Путкинской ГЭС – ОРУ 330 кВ Ондской ГЭС на участках ПС Лоухи – РП Путкинский – РП Ондский» (шифр: 040520/15-05-МОС) рекомендуется к согласованию в установленном порядке органом исполнительной власти Республики Карелия, уполномоченным в области охраны объектов культурного наследия.

**Эксперт:**

М.Д. Каргинов

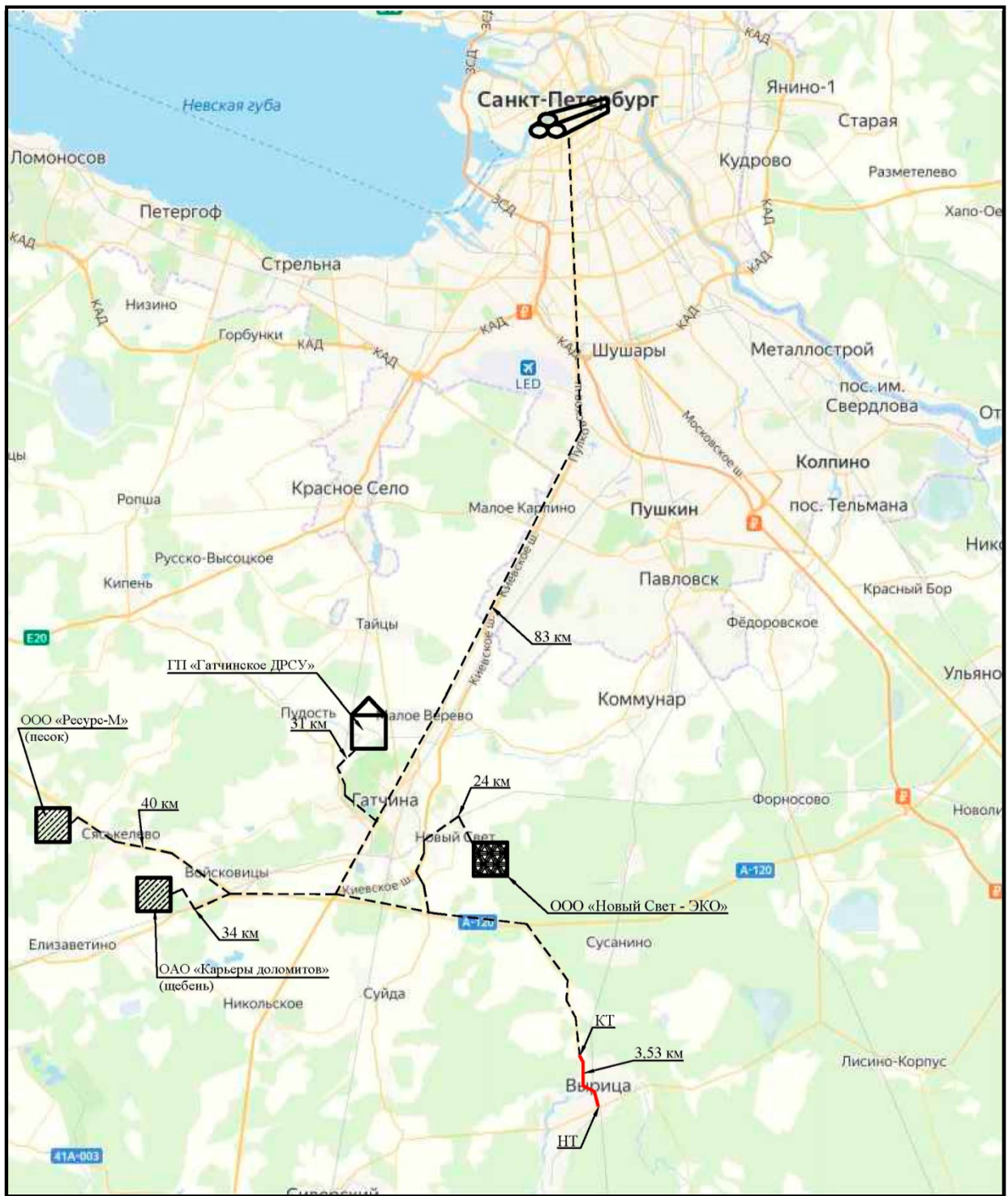
Список приложений:

1. Приложение 1. Ситуационные планы участков производства работ.
2. Приложение 2. Фрагменты стройгенпланов на участках вблизи объектов культурного наследия.

## **Приложение 1.**

к Акту государственной историко-культурной экспертизы «Раздела документации, обосновывающего меры по обеспечению сохранности объектов культурного наследия попадающих в зону влияния, при капитальном ремонте (устройство элементов обустройства) автомобильных дорог общего пользования регионального значения в Гатчинском районе Ленинградской области на участках прохождения в населенных пунктах: «Пустошка – Вырица», «Кемполово – Губаницы – Калитино – Выра – Тосно – Шапки», разработанной ООО «НПФ «ГАМАС» в 2021 году.

## **СИТУАЦИОННЫЕ ПЛАНЫ УЧАСТКОВ ПРОИЗВОДСТВА РАБОТ**



Условные обозначения







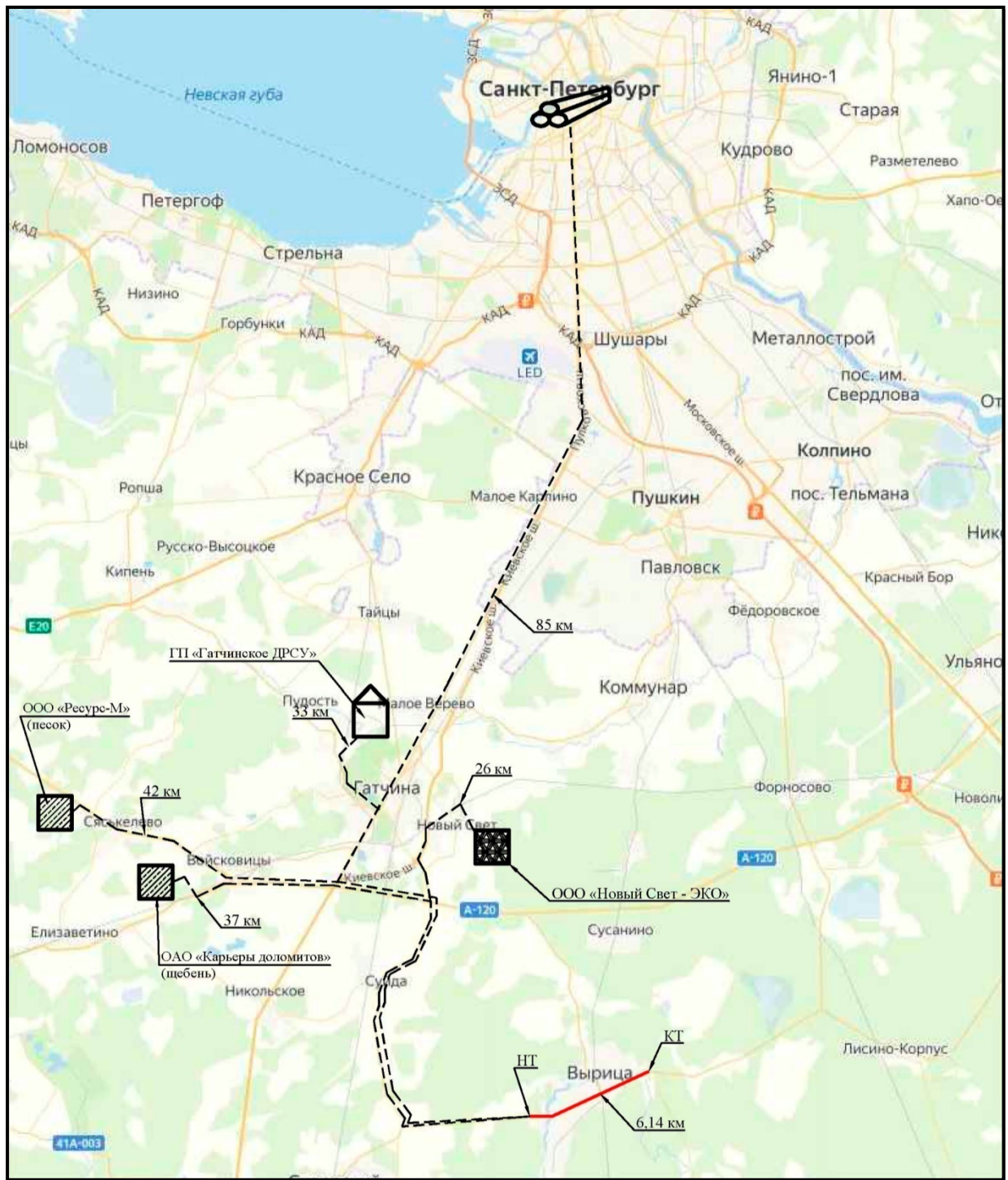
-  - Полигон ТБО
-  - место базирования условной генподрядной строительной организации
-  - поставщик щебня
-  - направление транспортировки МТР
-  - местоположение объекта
-  - место закупки материалов

Рис. 1. Ситуационный план участка а/д «Пустошка – Вырица» н. п. Вырица.



- Условные обозначения
- Полigon ТБО
  - место базирования условной генподрядной строительной организации
  - поставщик щебня
  - направление транспортировки МТР
  - местоположение объекта
  - место закупки материалов

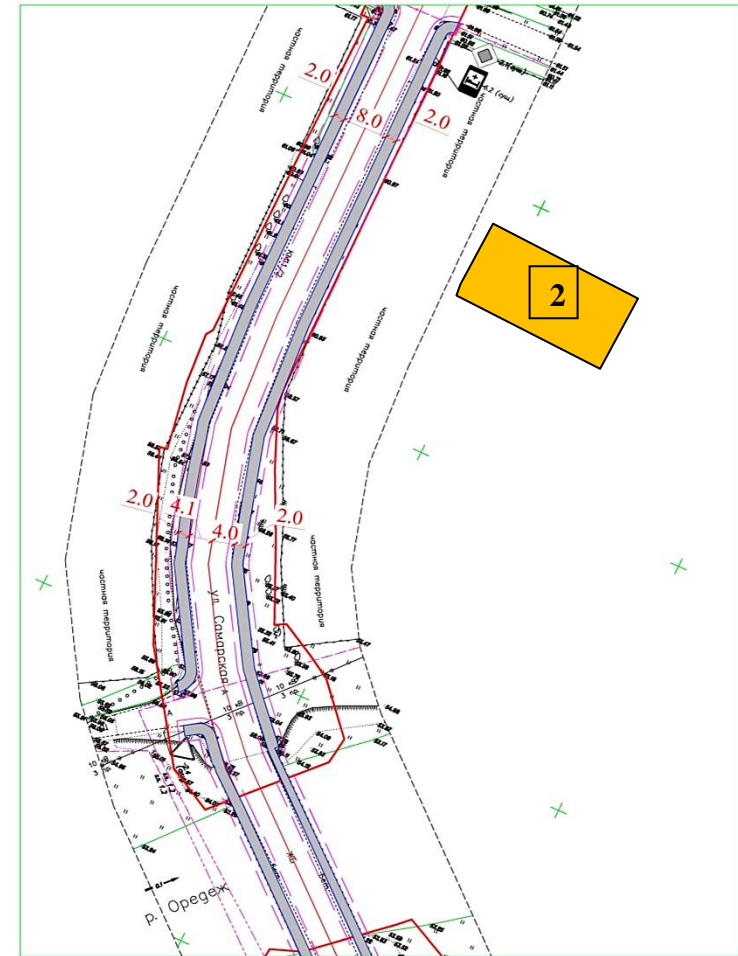
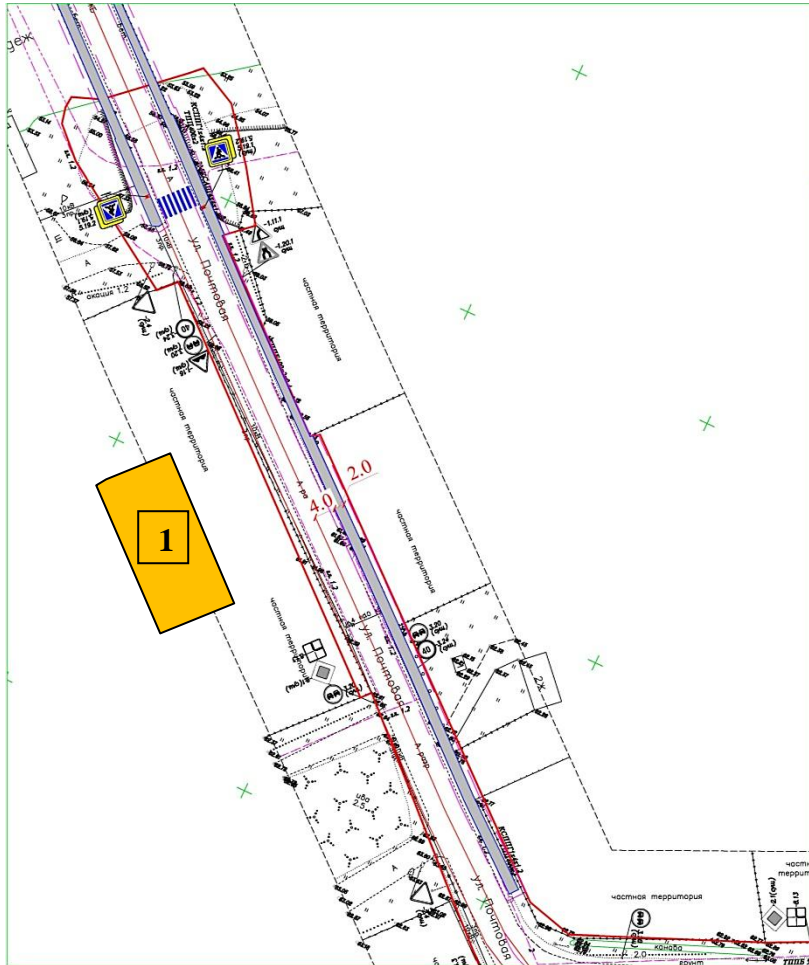
Рис. 2. Ситуационный план участка а/д «Кемполово – Губаницы – Калитино – Выра – Тосно – Шапки» н.п. Вырица

## **Приложение 2.**

к Акту государственной историко-культурной экспертизы «Раздела документации, обосновывающего меры по обеспечению сохранности объектов культурного наследия попадающих в зону влияния, при капитальном ремонте (устройство элементов обустройства) автомобильных дорог общего пользования регионального значения в Гатчинском районе Ленинградской области на участках прохождения в населенных пунктах: «Пустошка – Вырица», «Кемполово – Губаницы – Калитино – Выра – Тосно – Шапки», разработанной ООО «НПФ «ГАМАС» в 2021 году.

**ФРАГМЕНТЫ СТРОЙГЕНПЛАНОВ НА УЧАСТКАХ ВБЛИЗИ ОБЪЕКТОВ КУЛЬТУРНОГО НАСЛЕДИЯ.**

## Стройгенплан на участке дороги возле ОКН-1 и ОКН-2.



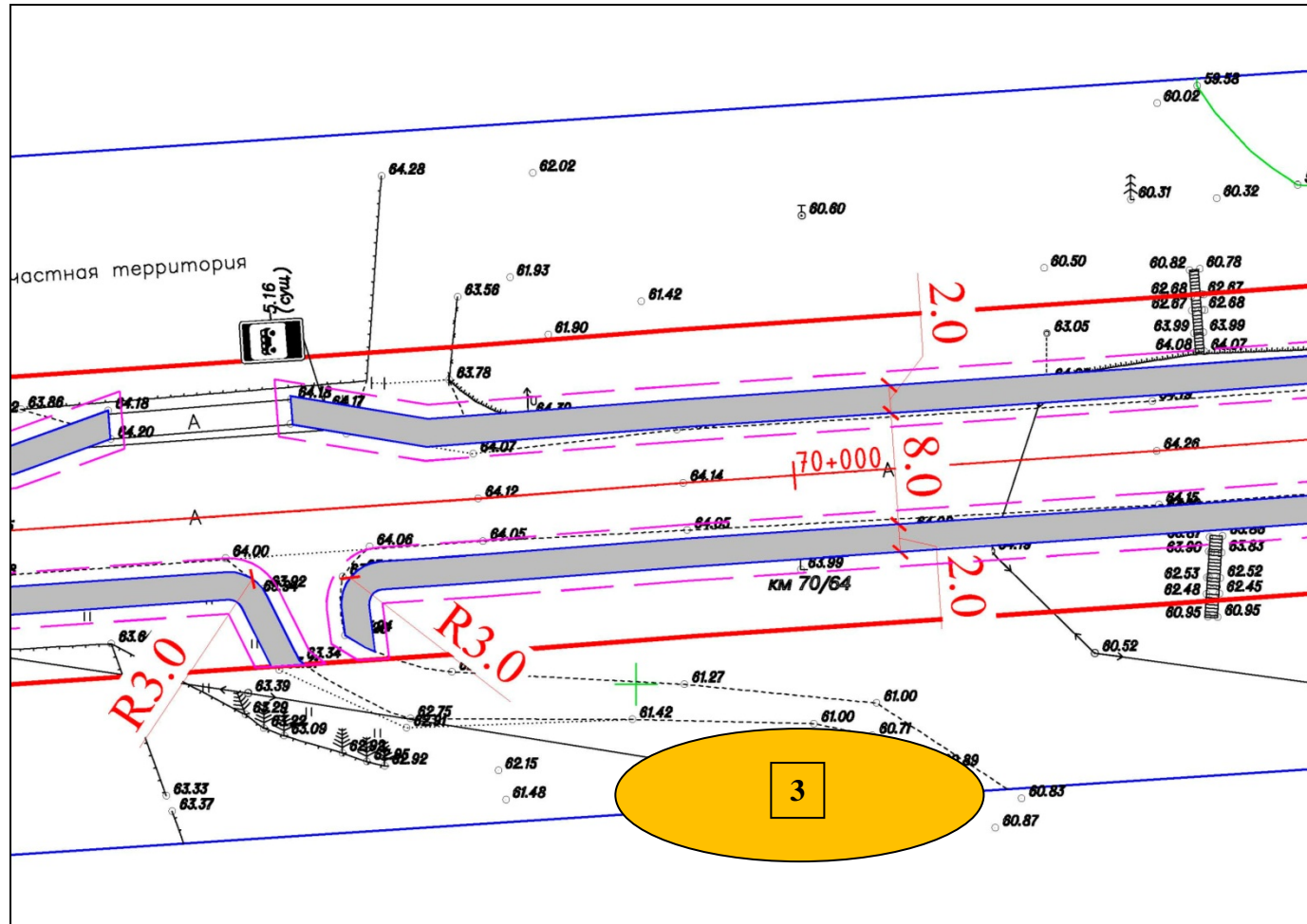
### Условные обозначения

	Границы существующего проезжа		Существующий пешеходный переход
	Границы проектируемого проезжа		Проектируемый пешеходный переход
	Проектируемый бортовой камень		Проектируемый дорожный знак
	Ось существующей автодороги		Существующий дорожный знак
	Пелеса автобуса дороги		

ОКН-1 - объект культурного наследия регионального значения «Дача», расположенный по адресу: Ленинградская область, Гатчинский муниципальный район, п. Вырица, Почтовая ул., д.4

ОКН-2 - выявленный объект культурного наследия «Дача купца Бумагина», расположенный по адресу: Ленинградская область, Гатчинский муниципальный район, п. Вырица, Самарская ул., д. 1

### Стройгенплан на участке дороги возле ОКН-3.



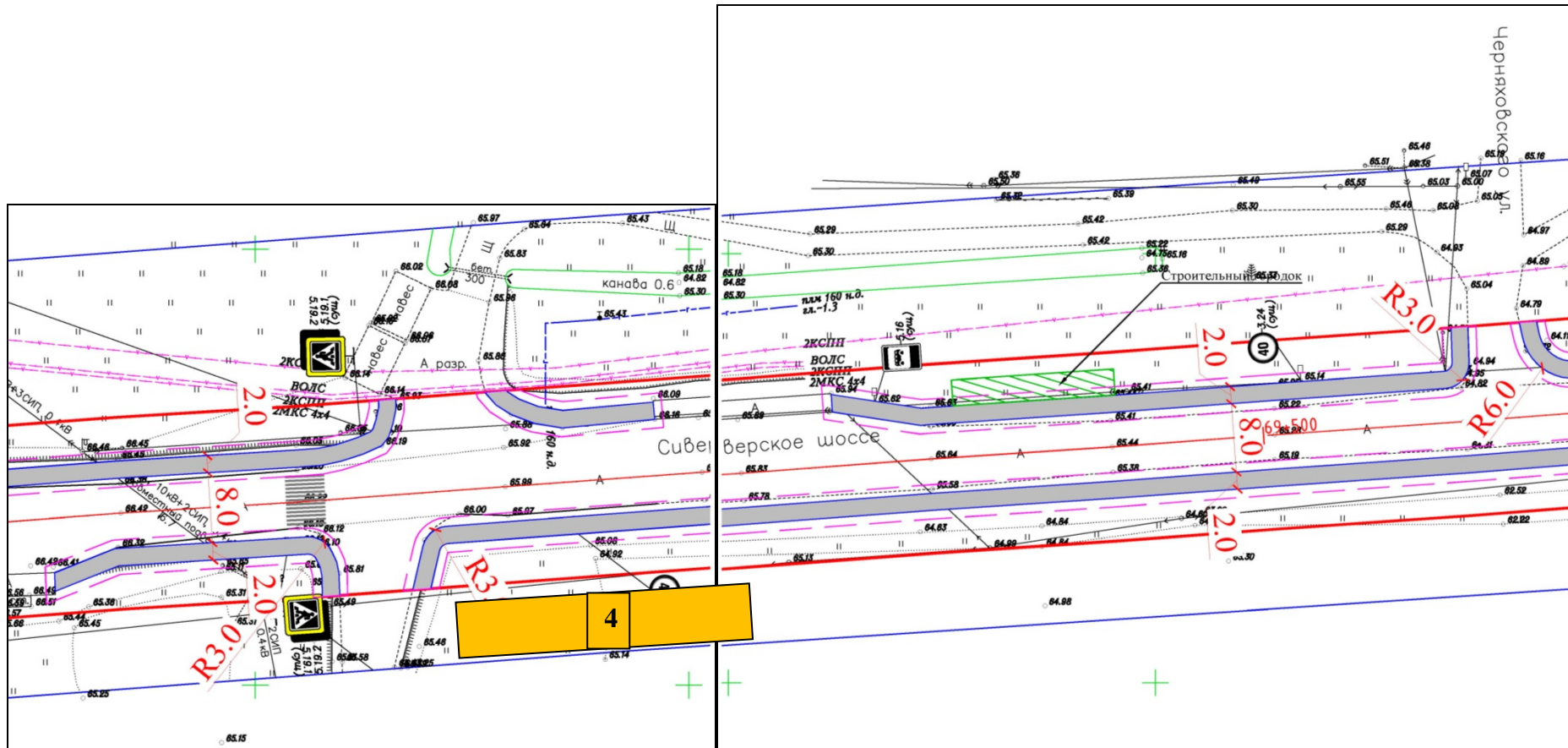
#### Условные обозначения

- |   |  |
|---|--|
|  Полоса отвода автомобильной дороги    |  Существующий дорожный знак       |
|  Ось существующей автомобильной дороги |  Зона расстекания ливневых стоков |
|  Границы проектируемого тротуара       |  Вадостак (лоток)                 |
|  Проектируемый бортовой камень         |  |
|  Существующий пешеходный переход       |  |

ОКН-3 - объект культурного наследия федерального значения «Курганная группа, 3 насыпи», расположенный по адресу: Ленинградская область, Гатчинский район, Гатчинский райсовет, пгт. Вырица, на Береговой улице



## Стройгенплан на участке дороги возле ОКН-4.

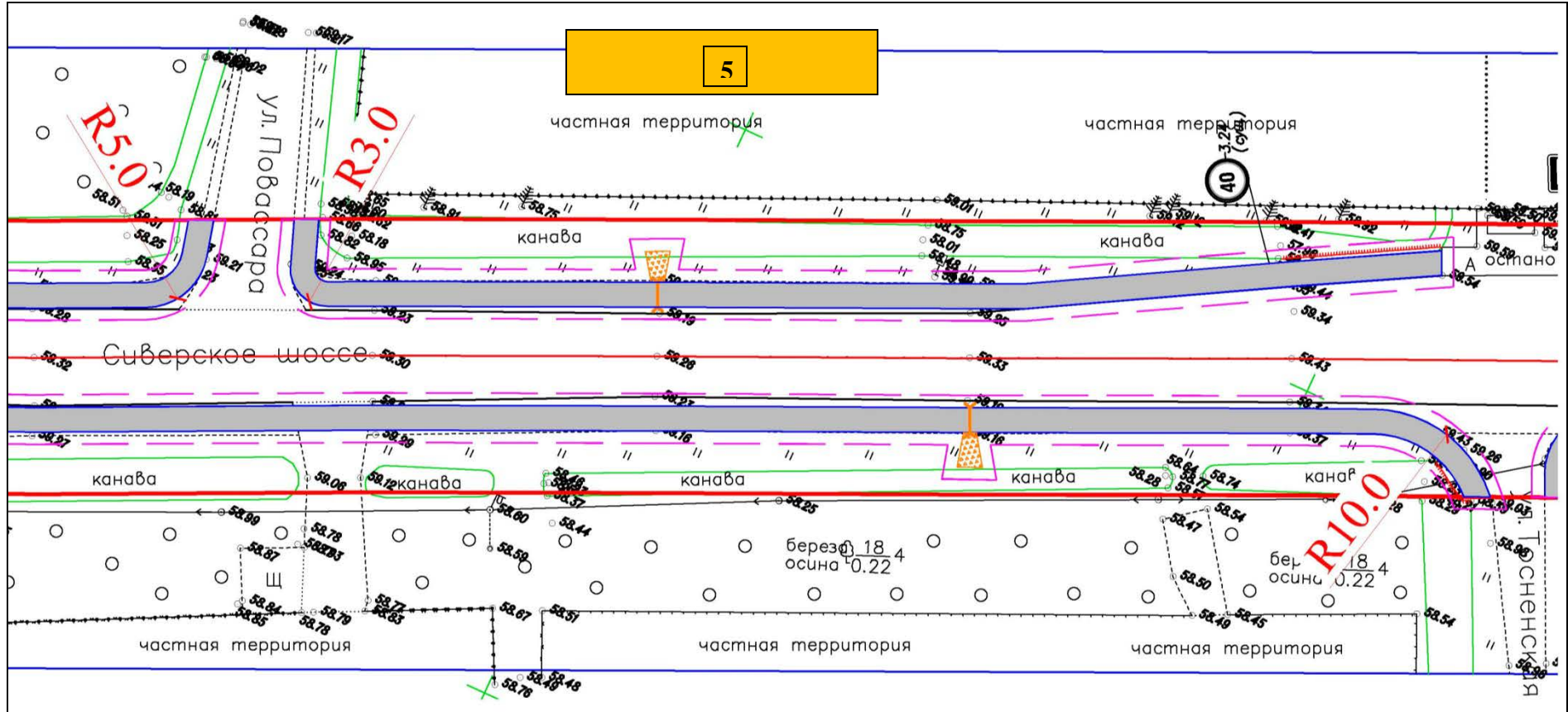


### Условные обозначения

	Границы существующего тротуара		Существующий пешеходный переход
	Границы проектируемого тротуара		Проектируемый пешеходный переход
	Проектируемый бортовой камень		Проектируемый дорожный знак
	Ось существующей автодороги		Существующий дорожный знак
	Полоса автобуса дороги		

ОКН-4 - Объект культурного наследия регионального значения «Памятное место, где захоронены дети, погибшие от рук фашистов 1942-43 гг.», расположенный по адресу: Ленинградская область, Гатчинский муниципальный район, Вырицкое городское поселение, г. п. Вырица, Сиверское шоссе, сооружение 250

## Стройгенплан на участке дороги возле ОКН-5



### Условные обозначения

	Полоса отвода автомобильной дороги		Существующий дорожный знак
	Ось существующей автодороги		Зона растекания ливневых стоков
	Границы проектируемого тротуара		Водосток (лоток)
	Проектируемый бортовой камень		
	Существующий пешеходный переход		

5 - Объект культурного наследия регионального значения «Церковь во имя св. апостолов Петра и Павла», расположенный по адресу: Ленинградская область, Гатчинский муниципальный район, п. Вырица, Повассара ул., д. 28