

А К Т**по результатам государственной историко-культурной экспертизы документации, обосновывающей меры по обеспечению сохранности объектов культурного наследия при проведении земляных, строительных, мелиоративных, хозяйственных работ на объекте «Капитальный ремонт моста через ручей Городецкий на км 167+292 автомобильной дороги Р-23 Санкт-Петербург-Псков-Пустошка-Невель-граница с Республикой Белоруссия, Ленинградская область»**

Санкт-Петербург

16 июля 2021 года

Настоящая государственная историко-культурная экспертиза проведена в период с 31 мая 2021 г. по 16 июля 2021 г. на основании договора с ООО «УралГеоПроект» от 31 мая 2021 г.

Место проведения: Санкт-Петербург.

Заказчик: ООО «УралГеоПроект»

Настоящая экспертиза проведена, и Акт государственной историко-культурной экспертизы подписан следующим экспертом:

ШУНЬГИНА СВЕТЛАНА ЕВГЕНЬЕВНА, образование высшее (диплом ФВ № 032058 выдан 21.06.1991 г. решением государственной экзаменационной комиссии Псковского ордена «Знака Почета» Государственного педагогического института имени С.М. Кирова по специальности «История»), историк, со стажем работы 28 лет, ИП Шуньгина Светлана Евгеньевна, основное место работы: ООО «НИиПИ Спецреставрация», археолог, руководитель отдела археологических изысканий.

Аттестована в качестве государственного эксперта по проведению следующих объектов государственной историко-культурной экспертизы (приказ МК № 1772 от 11 октября 2018 г.):

- выявленные объекты культурного наследия в целях обоснования целесообразности включения данных объектов в реестр;

- земли, подлежащие воздействию земляных, строительных, мелиоративных, хозяйственных работ, предусмотренных статьей 25 Лесного кодекса Российской Федерации работ по использованию лесов (за исключением работ, указанных в пунктах 3, 4 и 7 части 1 статьи 25 Лесного кодекса Российской Федерации) и иных работ, в случае, если указанные земли расположены в границах территорий, утвержденных в соответствии с пунктом 34.2 пункта 1 статьи 9 настоящего Федерального закона;

- документы, обосновывающие включение объектов культурного наследия в реестр;

- документы, обосновывающие исключение объектов культурного наследия из реестра;

- документация, за исключением научных отчетов о выполненных археологических полевых работах, содержащая результаты исследований, в соответствии с которыми определяется наличие или отсутствие объектов, обладающих признаками объекта культурного наследия, на земельных участках, подлежащих воздействию земляных,

строительных, мелиоративных, хозяйственных работ, указанных в настоящей статье работ по использованию лесов и иных работ;

- документация или разделы документации, обосновывающие меры по обеспечению сохранности объекта культурного наследия, включенного в реестр, выявленного объекта культурного наследия либо объекта, обладающего признаками объекта культурного наследия, при проведении земляных, мелиоративных, хозяйственных работ, указанных в настоящей статье работ по использованию лесов и иных работ в границах территории объекта культурного наследия либо на земельном участке, непосредственно связанном с земельным участком в границах территории объекта культурного наследия.

В соответствии с законодательством Российской Федерации эксперт несет ответственность за достоверность сведений, изложенных в заключении.

Отношение к заказчику.

Эксперт

- не имеет родственных связей с заказчиком (его должностными лицами, работниками);

- не состоит в трудовых отношениях с заказчиком;

- не имеет долговых или иных имущественных обязательств перед заказчиком;

- не владеет ценными бумагами, акциями (долями участия, паями в уставных капиталах) заказчика;

- не заинтересован в результатах исследований и решений, вытекающих из настоящего экспертного заключения, с целью получения выгоды в виде денег, ценностей, иного имущества, услуг имущественного характера или имущественных прав для себя или третьих лиц.

Основания проведения государственной историко-культурной экспертизы:

Федеральный закон № 73-ФЗ «Об объектах культурного наследия (памятниках истории и культуры) народов Российской Федерации» от 25.06.2002 г.

Положение о государственной историко-культурной экспертизе (утв. Постановлением Правительства РФ от 15 июля 2009 г. № 569).

Договор № 07/21 от 31 мая 2021 г. о выполнении работ по проведению государственной историко-культурной экспертизы.

1. Объект государственной историко-культурной экспертизы:

Проектная документация, обосновывающая меры по обеспечению сохранности объектов культурного наследия: «Обеспечение сохранности объектов культурного наследия» в составе проекта по титулу: «Капитальный ремонт моста через ручей Городецкий на км 167+292 автомобильной дороги Р-23 Санкт-Петербург – Псков – Пустошка – Невель – Граница с республикой Белоруссия, Ленинградская область». Выполнена сотрудниками Федерального государственного бюджетного образовательного учреждения высшего образования «Санкт-Петербургский государственный университет» Лаборатория археологии, исторической социологии и культурного наследия им. Г.С. Лебедева¹ в 2021 г. (шифр 11.20.401267-297-ОКС).

¹ Далее: Лаборатория археологии, исторической социологии и культурного наследия им. Г.С. Лебедева СПбГУ.

2. Цель проведения государственной историко-культурной экспертизы:

Обеспечение сохранности объектов культурного наследия при проведении земляных, строительных, мелиоративных, хозяйственных работ на объекте «Капитальный ремонт моста через ручей Городецкий на км 167+292 автомобильной дороги Р-23 Санкт-Петербург – Псков – Пустошка – Невель – Граница с республикой Белоруссия, Ленинградская область», расположенном земельных участках, находящихся в непосредственной близости от границ территории объектов культурного наследия².

3. Сведения об обстоятельствах, повлиявших на процесс проведения и результаты экспертизы

Обстоятельства, повлиявшие на процесс проведения и результаты экспертизы, отсутствуют.

4. Перечень материалов, предоставленных эксперту, документов и материалов, собранных при проведении экспертизы, а также использованной для нее специальной технической и справочной литературы:

- Проектная документация. Объект: «Капитальный ремонт моста через ручей Городецкий на км 167+292 автомобильной дороги Р-23 Санкт-Петербург - Псков - Пустошка - Невель - Граница с республикой Белоруссия, Ленинградская область». Раздел 10: Иная документация в случаях, предусмотренных федеральными законами. Обеспечение сохранности объектов культурного наследия. Выполнена сотрудниками Лаборатории археологии, исторической социологии и культурного наследия им. Г.С. Лебедева СПбГУ в 2021 г. (шифр 11.20.401267-297-ОКС);

- Письмо Комитета по культуре Ленинградской области от 28.04.2020 г. № 01-10-3219/2020-0-1;

- Проектная документация. Объект: «Капитальный ремонт моста через ручей Городецкий на км 167+292 автомобильной дороги Р-23 Санкт-Петербург – Псков – Пустошка – Невель – Граница с республикой Белоруссия, Ленинградская область». Приложение 1. Схема расположения моста. Стадия П. Лист 1. Выполнена ООО «УралГеоПроект» в 2020 г.;

- Топографический план. Предоставлен заказчиком;

- План-схема земельного участка с кадастровым номером 47:29:0752001:174 на публичной карте Росреестра, <http://pkk5.rosreestr.ru>;

- План-схема земельного участка с кадастровым номером 47:29:0752002:19 на публичной карте Росреестра, <http://pkk5.rosreestr.ru>;

- Письмо ООО «УралГеоПроект» от 13.07.2021 г. № 400-8-297-1807 (об отсутствии ППТ и ПМТ);

² Полный перечень объектов культурного наследия см. п. 6.1. настоящего Акта ГИКЭ.

- Выписка из ЕГРН на земельный участок с кадастровым номером 47:29:0752001:174 от 17.06.2021 г. № 99/2021/399026420;
- Выписка из ЕГРН на земельный участок с кадастровым номером 47:29:0752002:19 от 17.06.2021 г. № 99/2021/399060226;
- Решение Исполнительного комитета Ленинградского областного Совета народных депутатов от 10.07.1978 г. № 271 «Об утверждении списка памятников археологии Ленинградской области» (ОКН ФЗ «Городище и основание каменной церкви»; «Курганно-жальничный могильник»);
- Приказ Комитета по культуре Ленинградской области от 05.02.2018 г. № 01-03/18-7 «Об установлении границ территории объектов культурного наследия (объектов археологического наследия) федерального значения, расположенных в Лужском районе Ленинградской области³ (ОКН ФЗ «Городище и основание каменной церкви»);
- Решение Исполнительного комитета Ленинградского областного Совета народных депутатов от 16.05.1988 г. № 189 «Об утверждении списка военно-исторических памятников и памятных мест, подлежащих охране в Ленинградской области» (ОКН РЗ «Братское захоронение партизан, погибших в 1941-44 гг.»);
- «Братское захоронение партизан, погибших в 1941-44 гг.». Учетная карточка воинского захоронения в д. Городец. Документ с сайта «Книга памяти Великой войны» (<http://www.lenww2.ru/index.php/region01/19-area12/1165-12072>);
- Приказ Комитета по культуре Ленинградской области от 22.04.2019 г. № 01-03/19-237 «Об установлении границ территории и предмета охраны объекта культурного наследия регионального значения «Братское захоронение партизан, погибших в 1941-44 гг.» по адресу: Ленинградская область, Лужский район, г. Городец, в 20 км к югу от г. Луги, у шоссе Луга-Псков, на гражданском кладбище»;
- Акт № 12-6 о постановке на первичный учет вновь выявленных памятников истории и культуры Лужского района. Утвержден начальником инспекции охраны и использования памятников истории и культуры УК ЛОИ Глинской Н.Б. 22.05.1990 г. (выявленные ОКН «Часовня Св. Трофимия», «Здание чайной (дом купца Носова)»);
- Учетная карточка памятника «Селище в д. Городец». Составлена 03.03.1989 г. (к Акту ГИКЭ не прилагается);
- Паспорт памятника «Селище в д. Городец». Составлен 17.03.1989 г. (к Акту ГИКЭ не прилагается);

³ В соответствии с Приказом МК РФ от 01.09.2015 N 2328 "Об утверждении перечня отдельных сведений об объектах археологического наследия, которые не подлежат опубликованию" копии учетной документации, содержащие подробные сведения о местоположении памятников к настоящему акту не прилагаются.

- Эскизный проект. Схема охраны и использования комплексов памятников истории и культуры Лужского района. Городец. Церковь Успения. Часовня. Бывший трактир. Обмерные чертежи, фотофиксация, охранные зоны. Выполнен Творческой архитектурно-проектной мастерской «ЛЕНАРХПРОЕКТ» в 1990 г. (шифр 89-00-06). Хр.: Архив Комитета по сохранению культурного наследия Ленинградской области;

- Проектная документация. Объект: «Капитальный ремонт моста через ручей Городецкий на км 167+292 автомобильной дороги Р-23 Санкт-Петербург – Псков – Пустошка – Невель – Граница с республикой Белоруссия, Ленинградская область». Раздел 2. Проект полосы отвода. Том 2.1 (шифр 11.20.401267-297 – ППО). Выполнен ООО «УралГеоПроект» в 2020 г. (*справочно*);

- Проектная документация. Объект: «Капитальный ремонт моста через ручей Городецкий на км 167+292 автомобильной дороги Р-23 Санкт-Петербург – Псков – Пустошка – Невель – Граница с республикой Белоруссия, Ленинградская область». Раздел 5. Проект организации строительства. Том 5.1 (шифр 11.20.401267-297 – ПОС1). Выполнен ООО «УралГеоПроект» в 2020 г. (*справочно*);

- Проектная документация. Объект: «Капитальный ремонт моста через ручей Городецкий на км 167+292 автомобильной дороги Р-23 Санкт-Петербург – Псков – Пустошка – Невель – Граница с республикой Белоруссия, Ленинградская область». Раздел 6. Проект организации работ по сносу (демонтажу) линейного объекта. Том 6.1 (шифр 11.20.401267-297 – ПОД). Выполнен ООО «УралГеоПроект» в 2020 г. (*справочно*);

- Положение о порядке проведения археологических полевых работ и составления научной отчётной документации. Утверждено постановлением Бюро Отделения историко-филологических наук Российской академии наук от 20 июня 2018 г. № 32;

- Постановление Правительства Российской Федерации «Об утверждении Правил выдачи, приостановления и прекращения действия разрешений (открытых листов) на проведение работ по выявлению и изучению объектов археологического наследия» от 20 февраля 2014 г. № 127 (в действующей редакции);

- Областной закон Ленинградской области от 25.12.2015 № 140-оз "О государственной охране, сохранении, использовании и популяризации объектов культурного наследия (памятников истории и культуры) народов Российской Федерации, расположенных на территории Ленинградской области" (принят ЗС ЛО 07.12.2015 г.; в действующей редакции);

- Градостроительный кодекс Российской Федерации от 29.12.2004 г. № 190-ФЗ (в действующей редакции).

- Книга Памяти Великой Войны. <http://www.lenww2.ru/index.php/region01/19-area12/1165-12072>;

- Лапшин В.А. Археологическая карта Ленинградской области. Часть 1: Западные районы. Л., 1990;

- Лебедев Г.С. Археологические памятники Ленинградской области. Л., 1977.

5. Сведения о проведенных исследованиях

В целях оценки достоверности выводов в рамках проведения данной государственной историко-культурной экспертизы, были выполнены следующие исследования:

- ознакомление с предъявленной заявителем документацией;
- анализ исходно-разрешительной документации для разработки проекта;
- анализ документации, выполненной сотрудниками Лаборатории археологии, исторической социологии и культурного наследия им. Г.С. Лебедева СПбГУ в 2021 г. «Обеспечение сохранности объектов культурного наследия», содержащей в себе мероприятия по обеспечению сохранности объектов культурного наследия при проведении работ на объекте: «Капитальный ремонт моста через ручей Городецкий на км 167+292 автомобильной дороги Р-23 Санкт-Петербург – Псков – Пустошка – Невель – Граница с республикой Белоруссия, Ленинградская область (шифр 11.20.401267-297-ОКС);
- изучена нормативно-правовая документация, необходимая для принятия экспертного решения, а также научно-справочная литература и публикации.

Результаты исследования, проведенного в рамках государственной историко-культурной экспертизы, оформлены в виде настоящего акта.

6. Факты и сведения, выявленные и установленные в результате проведенных исследований.

6.1. Общие сведения:

Федеральная автомобильная дорога Р-23 Санкт-Петербург – Псков – Пустошка – Невель до границы с Республикой Беларусь имеет протяженность 508 км. Далее дорога переходит в автомагистраль в направлении Гомель, Киев, Одесса. В пределах Российской Федерации дорога проходит по территории Ленинградской и Псковской области. Дорога пересекает значительные реки: Лугу (у г. Луга), Череху (у г. Пскова), Великую (у г. Остров, г. Опочка и г. Пустошка). Трасса дороги начинается в Санкт-Петербурге – административном центре Ленинградской области. Проектом предусматривается капитальный ремонт моста через ручей Городецкий, место расположения объекта:

Ленинградская область, Лужский район, д. Городец, на км 167+292 автомобильной дороги Р-23 Санкт-Петербург – Псков – Пустошка – Невель – граница с Республикой Белоруссия.

Год постройки моста – 1995 г., год ремонта – 2009 г. (по данным паспорта моста). По результатам обследования, а также выполненной оценки технического состояния, учитывающей степень соответствия сооружения критериям безопасности, грузоподъемности и долговечности, сделан вывод о неудовлетворительном техническом состоянии сооружения.

Участок, подлежащий капитальному ремонту моста, расположен в границах существующей полосы отвода дороги общего пользования на земельных участках с кадастровыми номерами 47:29:0752001:174, 47:29:0752002:19. Соответственно, для проведения ремонтных работ разработка ППТ и ПМТ не требуется. Ширина существующей полосы отвода трассы в границах работ составляет 35 м. Линия границы проектируемого отвода в месте проведения работ закоординирована. Поворотные точки пронумерованы (см. *Приложение 1* к настоящему акту ГИКЭ). Площадь существующего отвода в границах работ составляет 0,1574 га. Начало трассы ПК 94+00 соответствует км 167+171 автомобильной дороги Р-23, конец трассы ПК 96+40 соответствует км 167+411 автомобильной дороги Р-23. Границы дорожных работ увязаны с объектом «Капитальный ремонт автомобильной дороги Р-23 Санкт - Петербург - Псков - Пустошка - Невель - граница с Республикой Белоруссия, км 157+700 - км 178+878, Ленинградская область» (шифр 202/17/402187), разработанным ООО «Строй-Проект».

В соответствии с данными письма Комитета по культуре Ленинградской области от 28.04.2020 г. № 01-10-3219/2020-0-1 в границах проектирования объекты культурного наследия (в т.ч. археологического), включенные в Единый государственный реестр объектов культурного наследия (памятников истории и культуры) народов Российской Федерации, выявленные объекты культурного наследия (в т.ч. археологического), включенные в Перечень выявленных объектов культурного наследия, расположенных на территории Ленинградской области, а также, учитывая освоенный характер рассматриваемой территории, объекты, обладающие признаками объекта культурного наследия (в т.ч. археологического), отсутствуют. Испрашиваемая территория расположена вне зон охраны и защитных зон объектов культурного наследия.

При этом территория участка проектируемого объекта располагается в непосредственной близости от границ территории следующих объектов культурного наследия:

1. Объект культурного наследия федерального значения «Городище и основание каменной церкви», д. Городец (Решение Исполнительного комитета Ленинградского

областного совета народных депутатов от 10.07.1978 г. № 271 «Об утверждении списка памятников археологии Ленинградской области»; границы территории объекта установлены Приказом Комитета по культуре Ленинградской области от 05.02.2018 г. № 01-03/18-7), регистрационный номер памятника в едином государственном реестре объектов культурного наследия (памятников истории и культуры) народов Российской Федерации 471740773620006.

2. Объект культурного наследия федерального значения «Курганно-жальничный могильник», д. Городец (Решение Исполнительного комитета Ленинградского областного Совета народных депутатов от 10.07.1978 г. № 271 «Об утверждении списка памятников археологии Ленинградской области»); регистрационный номер памятника в едином государственном реестре объектов культурного наследия (памятников истории и культуры) народов Российской Федерации 471741050460006; границы территории объекта не установлены.

3. Объект культурного наследия регионального значения «Братское захоронение партизан, погибших в 1941-44 гг.», по адресу: Ленинградская область, Лужский район, д. Городец, в 20 км к югу от г. Луги, у шоссе Луга – Псков, на гражданском кладбище (Решение Исполнительного комитета Ленинградского областного Совета народных депутатов от 16.05.1988 г. № 189 «Об утверждении списка военно-исторических памятников и памятных мест, подлежащих охране в Ленинградской области»); границы территории установлены приказом Комитета от 22.04.2019 № 01-03/19-237; регистрационный номер памятника в едином государственном реестре объектов культурного наследия (памятников истории и культуры) народов Российской Федерации 471710962580005.

4. Выявленный объект культурного наследия «Часовня Св. Трофимия»⁴ по адресу: Ленинградская область, Лужский район, с. Городец, Володарское СП (Акт № 12-6 о постановке на первичный учет вновь выявленных памятников истории и культуры Лужского района от 22.05.1990 г.); границы территории объекта не установлены.

Помимо перечисленных объектов в непосредственной близости от границы проведения планируемых работ находятся:

- Выявленный объект культурного наследия «Здание чайной (дом купца Носова)», д. Городец (Акт № 12-6 о постановке на первичный учет вновь выявленных памятников истории и культуры Лужского района от 22.05.1990 г.), границы территории объекта не

⁴ По данным экспертируемого раздела, наименование ОКН ошибочно: в д. Городец на площадке городища располагается часовня над погребением местночтимого святого преподобномученика Трифона Городецкого (с. 18). Требуется внесение правок в учетные данные памятника.

установлены.

- Выявленный объект культурного наследия «Селище Городец-2». Точные границы территории объекта археологического наследия не определены – имеются паспорт и учетная карточка памятника от 17.03.1989 г., сведений о постановке на первичный учет нет.

6.2. Краткие исторические сведения и результаты археологического изучения территории

Деревня Городец расположена в южной части административного Лужского района Ленинградской области, на правом берегу короткого Городецкого ручья (др. названия – рч. Платаниха, Рыбинка), вытекающего из Городецкого озера и впадающего в ручей Черный близ его устья (тот, в свою очередь, впадает в оз. Белое – залив озера Врево). Поселение впервые упомянуто в документах конца XV в. (Писцовая книга Шелонской пятины письма М.И. Валуева 7006 (1497/98) г.) как уже существующее «сельцо Городец на озере» в составе Дремяцкого погоста Новгородского уезда. Документальных свидетельств более раннего времени не сохранилось, однако результаты проведенных археологических исследований позволяют датировать начало заселения мыса у истока ручья из Городецкого озера IX веком. Документальные сведения XVI–XVIII вв. связаны преимущественно с существовавшим на территории городища Георгиевским монастырем (Георгиевской Гремячей пустыней), упраздненным в 1764 г. Село Городец было удельным, приписанным к Ораниенбаумскому Дворцовому ведомству. В XIX веке село Городец было административным центром Городецкой волости Лужского уезда Санкт-Петербургской губернии, на протяжении большей части советского периода – центром Городецкого сельсовета. В настоящее время входит в состав Володарского сельского поселения.

Первые сведения о находке в Городце древностей относятся к 1850 г. Полевые археологические исследования на территории деревни Городец проводились в 1927 г. Г.П. Гроздиловым и Н.Н. Чернягиным (Палеоэтнологический отряд ГАИМК), в 1960 г. – А.С. Потресовым и Е.В. Шолоховой (Комплексная экспедиция по уточнению места Ледового побоища), в 1970–1973 г. – Г.С. Лебедевым (Северо-Западная археологическая экспедиция ЛГУ), в 1973 г. – Вал.А. Булкиным (Архитектурно-археологический отряд ЛГУ), в 1988 г. Е.М. Колпаковым (Северо-Западная историко-археологическая экспедиция ЛГУ), в 2013 г. Е.Р. Михайловой (СПбГУ), в 2015 г. С.А. Васильевым и С.А. Семеновым (ИИМК РАН). Большая часть проведенных работ была связана с городищем (Городец под Лугой).

Объект культурного наследия «Братское захоронение партизан, погибших в 1941-

1944 г.», находится на действующем кладбище д. Городец, на площадке городища, западнее крыльца Успенской церкви. На могиле 18 мая 1983 г. был установлен гранитный обелиск с пятиконечной звездой и надписью «Вечная слава советским воинам, павшим в боях за Родину. 1941–1944». По данным ОБД «Мемориал», в братской могиле захоронено четверо неизвестных.

Объект культурного наследия «Часовня св. Трофимия» (Деревянная часовня святого преподобномученика Трифона Городецкого) располагается в центре площадки городища. Существующее здание часовни построено в 1950 г. по проекту епархиального архитектора А.М. Казанского на каменном основании ранее стоявшей здесь Георгиевской церкви. Часовня квадратная в плане, площадью 36 кв. м и высотой 3 м, с четырехскатной крышей, завершающейся главкой. Первая известная здесь по документам церковь – деревянная Георгиевская церковь Городецкого монастыря. Монастырь был основан св. Трифоном в конце XVI в. Как недавно основанный он упоминается в тарханной грамоте, выданной игумену Трифону новгородским митрополитом Варлаамом. Согласно преданию, основатель обители преподобномученик Трифон был убит в 1590-х гг. литовскими воинами прямо в монастырской церкви во время службы и погребен в ней же. Св. Трифон Городецкий почитается и по сей день, особенно чтятся окрестным населением его могила и связанный с его именем источник к востоку от городища. В 1764 г. в результате секуляризационной реформы Екатерины II Городецкий монастырь был упразднен, существовавшая уже довольно ветхая Георгиевская церковь была обращена в приходскую. В 1791 г. окончательно обветшавшая церковь была разобрана, на том же месте была выстроена новая церковь, также деревянная, на каменном фундаменте. Церковь сохранила посвящение великомученику Георгию, ее придел был освящен во имя Успения Божией Матери. Место погребения Трифона Городецкого оказалось в подвале вновь построенной церкви, над могилой была устроена деревянная рака.

К середине XIX в. деревянная Георгиевская церковь обветшала и к тому же не вмещала всех собиравшихся прихожан. В связи с этим рядом с ней в 1838–1844 гг. была построена Успенская церковь, а Георгиевская церковь еще позднее (в 1851 г.) была поновлена, ее Успенский придел при этом был снесен. Здание было двухэтажным. На втором этаже находилась собственно церковь, на первом, в подцерковье, размещалась часовня с гробницей игумена Трифона. Деревянная рака над его могилой была заменена на мраморную. Официальная канонизация преподобномученика Трифона Городецкого состоялась в 1913 г., его память почитается 1(14) февраля. Георгиевская церковь была закрыта в 1930-е гг., а в годы войны разрушена. Остатки первого этажа в 1950 г. и были перестроены в часовню св. Трифона Городецкого. В часовне сохраняется беломраморная

рака над могилой святого. Каменный фундамент Георгиевской церкви 1791 г. был раскопан в 1973 г. Вал. А. Булкиным. В ходе тех же работ были вскрыты основания столбов монастырской ограды, сооруженной в XVII–XVIII вв., и фундамент небольшой постройки в северо-западной части городища – вероятно, отдельной кельи.

Выявленный объект культурного наследия «Здание чайной (дом купца Носова)», д. Городец, кирпичное на бутовом фундаменте, было построено во второй пол. XIX в. и типично для этого времени. В 1990-х гг. были выполнены обследование и архитектурные обмеры здания.⁵

6.3. Современное состояние объекта

Состояние существующего железобетонного моста через ручей Городецкий неудовлетворительное.

Объект культурного наследия «Городище и основание каменной церкви». Большая часть площадки городища занята действующим кладбищем деревни Городец. Могилы занимают всю площадку городища (за исключением участков вокруг построек и действующего въезда), заходя на внутреннюю сторону вала. По периметру площадка была окружена валом шириной 6–8 м и высотой на сохранившихся участках до 3 м; в настоящее время вал оплыл и сильно поврежден, местами срыт при расширении кладбища. В восточной части городища вал срыт полностью, захоронения доходят до самого склона холма.

Территория городища по основанию обнесена металлической оградой на металлических забетонированных столбах, с воротами напротив бетонной лестницы по склону городища. В пределах металлической ограды установлены вагончики-бытовки на бетонном основании. Росшие ранее на склонах городища деревья вырублены (близ входных ворот имеются несколько молодых сосен). Действующий въезд на площадку городища перекрыт металлическими воротами. На площадке городища, помимо церкви и часовни, расположены котельная (построена в 2008 г. без предварительных археологических исследований), площадка для сбора мусора, выполнена подсыпка дорожек и мощение гранитной брусчаткой. Кроме Успенской церкви, на площадке находится часовня св. Трифона Городецкого.

Объект культурного наследия «Курганно-жальничный могильник». В настоящее время внешних примет могильника (курганов, жальничных оградок) на местности не наблюдается. Местоположение объекта локализуется на основании данных научного отчета 1972 г. на территории частновладельческих участков.

⁵ Более подробные сведения представлены в экспертируемом разделе (с. 12-22).

Объект культурного наследия «Братское захоронение партизан, погибших в 1941-1944 г.» находится в удовлетворительном состоянии.

Объект культурного наследия «Часовня св. Трофимия» (Деревянная часовня святого преподобномученика Трифона Городецкого) - настоящее время на месте прежней деревянной часовни построена каменная одноглавая часовня с мозаичной иконой святого великомученика Георгия на фасаде. Степень сохранности исторического каменного основания Георгиевской церкви (объекта в составе ОКН федерального значения «Городище и основание каменной церкви», д. Городец) не известна.

Объект культурного наследия «Здание чайной (дом купца Носова)», д. Городец находится в удовлетворительном состоянии: здание отремонтировано, территория вокруг здания обнесена забором на каменном цоколе.

Объект культурного наследия «Селище Городец-2», располагается на частновладельческих участках, местами распахивается.

7. Обоснование выводов экспертизы

На экспертизу представлена проектная документация, выполненная сотрудниками Лаборатории археологии, исторической социологии и культурного наследия им. Г.С. Лебедева СПбГУ в 2021 г.: «Обеспечение сохранности объектов культурного наследия» (шифр 11.20.401267-297-ОКС). Раздел содержит в себе информацию по сохранению указанных в п. 6.1 настоящего Акта ГИКЭ объектов культурного наследия: общие положения; перечень нормативных документов для подготовки проектной документации; общая характеристика принятых проектных решений; краткая историческая справка д. Городец; пообъектная оценка степени воздействия проектируемого строительства на сохранность объектов культурного наследия; мероприятия по обеспечению сохранности объекта культурного наследия федерального значения «Городище и основание каменной церкви»; графическая часть, содержащая в себе план полосы отвода и расположение объектов культурного наследия; приложения, включающие в себя список использованных источников и литературы, копии учетной документации, архивные планы и фотоматериалы, материалы актуальной фотофиксации).

В результате рассмотрения представленной документации установлено следующее.

Проектом предусматривается капитальный ремонт моста через ручей Городецкий, находящегося в границах Лужского муниципального района Ленинградской области и существующей полосы отвода участка существующей и действующей автомобильной дороги общего пользования регионального значения Р-23 Санкт-Петербург – Псков – Пустошка – Невель – граница с Республикой Белоруссия. Начало трассы ПК 94+00 соответствует км 167+171 автомобильной дороги Р-23, конец трассы ПК 96+40

соответствует км 167+411 автомобильной дороги Р-23.

Работы по капитальному ремонту моста выполняются после частичного уширения проезжей части, с частичным закрытием движения по мосту (работы выполняются по полосам), с установкой дорожных знаков, направляющих и ограждающих устройств. Проектом предусмотрены установка барьеров и дорожных знаков, запрещающих въезд на участок производства работ и организующих движение потоков транспортных средств по половине моста. Предусматривается устройство пешеходных настилов для прохода людей вдоль зоны работ.

Согласно проекту, все работы должны выполняться в границах постоянного землеотвода, там же должны располагаться строительный городок и технологические площадки для организации материально-технической базы строительства, стоянок для рабочих машин, складов, ремонтных мастерских и необходимых для организации работ сооружений и временных зданий для отдыха работников.

Проектом предусматривается полная разборка асфальтобетонного покрытия проезжей части моста, перильного и барьерного ограждений, железобетонного пролетного строения, опор моста, сопряжения подходами; капитальный ремонт опор и пролетных строений (полная замена пролетного строения); устройство нового мостового полотна с полной заменой перильных ограждений на мосту и барьерных ограждений вдоль тротуаров на мосту и участков сопряжений, устройство отвода с пролетного строения поверхностных и дренажных вод; устройство массивно-объемных габионных стен для удержания насыпи земляного полотна вокруг моста; устройство нового сопряжения моста с насыпями подходов, полузаглубленного типа из монолитного железобетона; отсыпка насыпи за устоями и конусов; устройство подходов на переходных участках, с укреплением обочин; переустройство сети наружного освещения; устройство наружной сети канализации; работы заключительного этапа, включающие в себя демонтаж строительного городка, восстановление барьерного ограждения и дорожных знаков, переключение движения по постоянной схеме, комплекс рекультивационных работ.

В результате проведенных исследований при разработке экспертируемого раздела уточнено расстояние до полосы отвода участка проведения работ от объектов культурного наследия, перечисленных в Письме Комитета по культуре Ленинградской области от 28.04.2020 г. № 01-10-3219/2020-0-1.

1. ОКН ФЗ «Городище и основание каменной церкви». граница существующей полосы отвода автодороги Р-23 Санкт - Петербург - Псков - Пустошка - Невель - граница с Республикой Белоруссия непосредственно заходит на установленную территорию ОКН на площади 200 кв. м. Участок, подлежащий капитальному ремонту моста, заходит на

территорию ОКН на площади 60 м (к востоку и северо-востоку от характерных точек полосы отвода н6 - н7 см. *экспертируемый раздел, п. 7. Графическая часть*).

2. ОКН ФЗ «Курганно-жальничный могильник», д. Городец. Данный объект находится на безопасном расстоянии от участка производства работ⁶ – *разработка мероприятий по обеспечению сохранности ОКН не требуется.*

3. ОКН РЗ «Братское захоронение партизан, погибших в 1941-44 гг.». Территория данного объекта культурного наследия удалена от западной границы участка производства работ на 36 м к западу - северо-западу и отделена от него рельефом (склоном городищенского холма) – *разработка мероприятий по обеспечению сохранности ОКН не требуется.*

4. Выявленный ОКН «Часовня св. Трофимия» располагается в центре площадки городища. Территория данного объекта удалена от западной границы участка производства работ на 60 м к западу - северо-западу и отделена от него рельефом (склоном городищенского холма) – *разработка мероприятий по обеспечению сохранности ОКН не требуется.*

5. Выявленный ОКН «Здание чайной (дом купца Носова)» расположено непосредственно у дороги, под южным склоном городища. Данный объект удален от западной границы участка производства работ на 6 м к западу - северо-западу и отделен капитальной оградой – *разработка мероприятий по обеспечению сохранности ОКН не требуется.*

6. «Селище Городец-2». Данный объект находится на безопасном расстоянии от участка производства работ – *разработка мероприятий по обеспечению сохранности ОКН не требуется.*

Таким образом, в экспертируемом разделе в соответствии с имеющимися данными разработка мероприятий по обеспечению сохранности требуется для объекта культурного наследия федерального значения «Городище и основание каменной церкви». В документации перечислены следующие мероприятия:

1. В рамках подготовительного этапа:

- в ходе подготовительных геодезических работ вынести в натуру поворотные (характерные) точки границ ОКН ФЗ «Городище и основание каменной церкви в д. Городец» (точки № 3–6 согласно приказу Комитета по культуре Ленинградской области от 22.04.2019 № 01-03/19-237);

- обозначить контур территории ОКН сигнальной лентой;

⁶ По данным экспертируемого раздела (5. Оценка степени воздействия проектируемого строительства на сохранность объектов культурного наследия). Точные расстояния приведены в разделе.

- выполнить ограждение строительной площадки и полосы отвода на территории ОКН сигнальной лентой, применять секционные ограждения без заглубления в грунт;

- составить акт осмотра ОКН с фиксацией его технического состояния и выполнить фотофиксацию состояния ОКН в пределах полосы отвода до начала работ;

- перед началом строительных работ предусмотреть проведение инструктажа для сотрудников с разъяснением культурно-исторической значимости объекта культурного наследия с указанием запрета его повреждения и необходимости соблюдения всех мер по обеспечению его сохранности.

2. На основном этапе строительства:

- неукоснительно придерживаться принятого проектного решения при проведении строительных и иных работ;

- все работы проводить исключительно в пределах утвержденной полосы отвода:

- на территории вокруг обозначенной границы территории ОКН, на расстоянии 5 м и менее от границы ОКН **запретить**: проезд техники; складирование любых материалов, предметов и грузов, размещение оборудования; устройство и установку мест отдыха, бытовок, временных жилых или складских построек; проезд автотранспорта и дорожно-строительной техники и доставку строительных материалов осуществлять только по существующей дорожной сети; временные внутриплощадочные и подъездные автомобильные дороги оборудовать покрытием из сборных железобетонных плит согласно действующей нормативной документации; проезд на расстоянии менее 10 м от обозначенной границы территории ОКН грузовым автотранспортом осуществлять на пониженной до 10 км/ч или менее скорости для снижения вибрационного воздействия на склоны городища; в процессе производства работ использовать строительные машины и механизмы с минимальным уровнем динамических и вибрационных воздействий, применяя щадящие технологические режимы, минимизирующие динамические воздействия на грунт и обеспечивающие сохранность структуры грунтов городищенского холма; при осуществлении работ в непосредственной близости от территории ОКН применять безударные технологии для исключения динамического воздействия на грунты; при проведении земляных работ предусмотреть крепление стен котлованов для обеспечения невозможности смещения грунтовых масс и минимизации влияния на грунты основания ОКН; проводить постоянный геотехнический мониторинг за напряженно-деформированным состоянием массива грунта, примыкающего к зоне производства работ; при возникновении признаков оползания склона городищенского холма немедленно прекратить работы, предупредить об опасности находящихся вблизи людей и вызвать на объект представителя проектной организации, Комитета по сохранению культурного

наследия Ленинградской области и Госгортехнадзора для принятия решения; после завершения работ предоставить в Комитет по сохранению культурного наследия Ленинградской области фотофиксацию состояния ОКН федерального значения «Городище и основание каменной церкви».

3. Для обеспечения ландшафтно-экологической сохранности указанного объекта культурного наследия предусмотреть защиту территории вокруг объекта культурного наследия (на расстоянии 5 м от обозначенной границы территории ОКН) от строительных отходов и мусора при производстве работ; строго соблюдать нормы и график вывоза образующихся отходов и строительного мусора; категорически запрещается производить в границах производства работ мытье, ремонт и техническое обслуживание машин; выполнять их заправку; хранить горюче-смазочные материалы.

4. На заключительном этапе по окончании строительных работ провести работы по восстановлению нарушенных территорий и почвенно-растительного слоя. На повреждённых участках травяного покрытия, при необходимости, производится посев семян травы; после окончания работ по строительству объекта через год провести фотофиксацию состояния ОКН с составлением акта освидетельствования состояния объекта культурного наследия. Акт освидетельствования состояния объекта культурного наследия представить в Комитет по сохранению культурного наследия Ленинградской области.

5. Иные требования:

В случае изменения существующих проектных решений или увеличения участка строительства, строительства дополнительных объектов, а также устройства любых временных или служебных автодорог, обходов, мест отдыха, площадок складирования материалов или стоянки техники на территории, непосредственно связанной с территорией объекта культурного наследия, рабочая документация к изменённому проекту и сам проект должны быть представлены для согласования в Комитет по сохранению культурного наследия Ленинградской области;

В случае обнаружения в ходе строительных или земляных работ в земле или русле Городецкого ручья предметов или объектов, представляющих историческую и культурную ценность, немедленно прекратить работы в месте обнаружения таковых и сообщить о находке в Комитет по сохранению культурного наследия Ленинградской области и специалистам-археологам. Работы нельзя продолжать до осмотра сотрудником уполномоченного органа охраны наследия и вынесения данным органом решения в отношении обнаруженного объекта.

Перечисленный комплекс мероприятий позволяет обеспечить сохранность и

целостность объекта культурного наследия с точки зрения принятых проектных решений относительно проведения капитального ремонта моста.

Таким образом, в экспертируемом разделе информация представлена в достаточном объеме. Материалы разработаны в соответствии с действующими нормативными документами (Федеральный закон «Об объектах культурного наследия (памятниках истории и культуры) народов Российской Федерации» от 25.06.2002 г. № 73-ФЗ, в т.ч. п. 2, 3 ст. 36; Положение о государственной историко-культурной экспертизе, утверждено Постановлением Правительства РФ от 15 июля 2009 г. N 569). **Обязательное исполнение** запланированных мероприятий, отраженных в экспертируемом разделе, обеспечит целостность объектов культурного наследия «Городище и основание каменной церкви», «Курганно-жальничный могильник», д. Городец, «Братское захоронение партизан, погибших в 1941-44 гг.», «Часовня св. Трофимия», «Здание чайной (дом купца Носова)», «Селище Городец-2» на момент проведения работ и, соответственно, **их сохранность**.

Вывод:

По результатам рассмотрения документации экспертом сделан вывод о возможности (положительное заключение) обеспечения сохранности объектов культурного наследия, включенных в реестр, выявленных объектов культурного наследия либо объектов, обладающих признаками объекта культурного наследия при проведении земляных, строительных, мелиоративных и (или) хозяйственных работ, предусмотренных статьей 25 Лесного кодекса Российской Федерации работ по использованию лесов и иных работ на объекте «Капитальный ремонт моста через ручей Городецкий на км 167+292 автомобильной дороги Р-23 Санкт-Петербург – Псков – Пустошка – Невель – Граница с республикой Белоруссия, Ленинградская область», на основании проектной документации: «Обеспечение сохранности объектов культурного наследия» (шифр 11.20.401267-297-ОКС).

Приложения:

1. Копии документов, предоставленных Заказчиком и собранных при проведении экспертизы
2. Копия договора с экспертом о проведении Государственной историко-культурной экспертизы

Эксперт *Шуньгина С.Е.*
16 июля 2021 г.

Документ оформлен в электронном виде и подписан усиленной квалифицированной электронной подписью в соответствии с п. 22 Положения о Государственной историко-культурной экспертизе, утвержденного постановлением Правительства от 15 июля 2009 г., № 569.

ПРИЛОЖЕНИЕ №1

К Акту по результатам государственной историко-культурной экспертизы документации, обосновывающей меры по обеспечению сохранности объектов культурного наследия при проведении земляных, строительных, мелиоративных, хозяйственных работ на объекте «Капитальный ремонт моста через ручей Городецкий на км 167+292 автомобильной дороги Р-23 Санкт-Петербург-Псков-Пустошка-Невель-граница с Республикой Белоруссия, Ленинградская область»

Копии документов, предоставленных Заказчиком и собранных при проведении экспертизы

- Письмо Комитета по культуре Ленинградской области от 28.04.2020 г. № 01-10-3219/2020-0-1;
- Проектная документация. Объект: «Капитальный ремонт моста через ручей Городецкий на км 167+292 автомобильной дороги Р-23 Санкт-Петербург – Псков – Пустошка – Невель – Граница с республикой Белоруссия, Ленинградская область». Приложение 1. Схема расположения моста. Стадия П. Лист 1. Выполнена ООО «УралГеоПроект» в 2020 г.;
- Топографический план. Предоставлен заказчиком;
- План-схема земельного участка с кадастровым номером 47:29:0752001:174 на публичной карте Росреестра, <http://pkk5.rosreestr.ru>;
- План-схема земельного участка с кадастровым номером 47:29:0752002:19 на публичной карте Росреестра, <http://pkk5.rosreestr.ru>;
- Письмо ООО «УралГеоПроект» от 13.07.2021 г. № 400-8-297-1807 (об отсутствии ППТ и ПМТ);
- Выписка из ЕГРН на земельный участок с кадастровым номером 47:29:0752001:174 от 17.06.2021 г. № 99/2021/399026420;
- Выписка из ЕГРН на земельный участок с кадастровым номером 47:29:0752002:19 от 17.06.2021 г. № 99/2021/399060226;
- Решение Исполнительного комитета Ленинградского областного Совета народных депутатов от 10.07.1978 г. № 271 «Об утверждении списка памятников археологии Ленинградской области» (ОКН ФЗ «Городище и основание каменной церкви»; «Курганно-жальничный могильник»);
- Приказ Комитета по культуре Ленинградской области от 05.02.2018 г. № 01-03/18-7 «Об установлении границ территории объектов культурного наследия (объектов археологического наследия) федерального значения, расположенных в Лужском районе Ленинградской области (ОКН ФЗ «Городище и основание каменной церкви») (*выкопировка*);
- Решение Исполнительного комитета Ленинградского областного Совета народных депутатов от 16.05.1988 г. № 189 «Об утверждении списка военно-исторических памятников и памятных мест, подлежащих охране в Ленинградской области» (ОКН РЗ «Братское захоронение партизан, погибших в 1941-44 гг.»);
- «Братское захоронение партизан, погибших в 1941-44 гг.». Учетная карточка воинского захоронения в д. Городец. Документ с сайта «Книга памяти Великой войны» (<http://www.lenww2.ru/index.php/region01/19-area12/1165-12072>);
- Приказ Комитета по культуре Ленинградской области от 22.04.2019 г. № 01-03/19-237 «Об установлении границ территории и предмета охраны объекта культурного наследия регионального

значения «Братское захоронение партизан, погибших в 1941-44 гг.» по адресу: Ленинградская область, Лужский район, г. Городец, в 20 км к югу от г. Луги, у шоссе Луга-Псков, на гражданском кладбище»;

- Акт № 12-6 о постановке на первичный учет вновь выявленных памятников истории и культуры Лужского района. Утвержден начальником инспекции охраны и использования памятников истории и культуры УК ЛОИ Глинской Н.Б. 22.05.1990 г. (выявленные ОКН «Часовня Св. Трофимия», «Здание чайной (дом купца Носова)»);

- Эскизный проект. Схема охраны и использования комплексов памятников истории и культуры Лужского района. Городец. Церковь Успения. Часовня. Бывший трактир. Обмерные чертежи, фотофиксация, охранные зоны. Выполнен Творческой архитектурно-проектной мастерской «ЛЕНАРХПРОЕКТ» в 1990 г. (шифр 89-00-06). Хр.: Архив Комитета по культуре Ленинградской области;

- Проектная документация. Объект: «Капитальный ремонт моста через ручей Городецкий на км 167+292 автомобильной дороги Р-23 Санкт-Петербург – Псков – Пустошка – Невель – Граница с республикой Белоруссия, Ленинградская область». Раздел 2. Проект полосы отвода. Том 2.1 (шифр 11.20.401267-297 – ППО). Выполнен ООО «УралГеоПроект» в 2020 г. (*выкопировка*);

- Проектная документация. Объект: «Капитальный ремонт моста через ручей Городецкий на км 167+292 автомобильной дороги Р-23 Санкт-Петербург – Псков – Пустошка – Невель – Граница с республикой Белоруссия, Ленинградская область». Раздел 5. Проект организации строительства. Том 5.1 (шифр 11.20.401267-297 – ПОС1). Выполнен ООО «УралГеоПроект» в 2020 г. (*выкопировка*);

- Проектная документация. Объект: «Капитальный ремонт моста через ручей Городецкий на км 167+292 автомобильной дороги Р-23 Санкт-Петербург – Псков – Пустошка – Невель – Граница с республикой Белоруссия, Ленинградская область». Раздел 6. Проект организации работ по сносу (демонтажу) линейного объекта. Том 6.1 (шифр 11.20.401267-297 – ПОД). Выполнен ООО «УралГеоПроект» в 2020 г. (*выкопировка*).



ПРАВИТЕЛЬСТВО
ЛЕНИНГРАДСКОЙ ОБЛАСТИ
КОМИТЕТ ПО КУЛЬТУРЕ
ЛЕНИНГРАДСКОЙ ОБЛАСТИ

ул. Смольного, д. 3, Санкт-Петербург, 191311
Тел./факс: (812) 539-45-00
E-mail: kult_lo@lenreg.ru

Генеральному директору
АО «УралГеоПроект»

А.Ю. Каймакову

197341, г. Санкт-Петербург,
Коломяжский пр., д. 27, литер А, 10 этаж

e-mail: tel8124022600@gmail.com



Уважаемый Александр Юрьевич!

В ответ на обращение от 08.04.2020 № УГП 180-297/683 (вх. № 01-10-3219/2020 от 08.04.2020) по вопросу предоставления сведений о наличии или отсутствии объектов культурного наследия, защитных зон и зон охраны объектов культурного наследия на участке проектирования по объекту «Капитальный ремонт моста через ручей Городецкий на км 167+292 автомобильной дороги Р-23 Санкт-Петербург-Псков-Пустошка-Невель-граница с Республикой Белоруссия, Ленинградская область», расположенному на территории Володарского сельского поселения Лужского муниципального района Ленинградской области (далее – участок проектирования), сообщаем следующее.

Согласно представленной схеме на испрашиваемом участке проектирования объекты культурного наследия (в т.ч. археологического), включенные в Единый государственный реестр объектов культурного наследия (памятников истории и культуры) народов Российской Федерации, выявленные объекты культурного наследия (в т.ч. археологического), включенные в Перечень выявленных объектов культурного наследия, расположенных на территории Ленинградской области, а также, учитывая освоенный характер рассматриваемой территории, объекты, обладающие признаками объекта культурного наследия (в т.ч. археологического), отсутствуют.

Испрашиваемая территория расположена вне зон охраны и защитных зон объектов культурного наследия.

Вместе с тем, в непосредственной близости от участка производства работ расположены следующие объекты культурного наследия:

объект культурного наследия федерального значения «Городище и основание каменной церкви», поставлен на государственную охрану решением Леноблисполкома от 10.07.1978 № 271, регистрационный номер 471740773620006 в едином государственном реестре объектов культурного наследия (памятников истории и культуры) народов Российской Федерации (далее – ЕГРОКН), границы территории объекта установлены приказом комитета

по культуре Ленинградской области (далее – Комитет) от 05.02.2018 № 01-03/18-7;

объект культурного наследия федерального значения «Курганно-жальничный могильник», поставлен на государственную охрану решением Леноблисполкома от 10.07.1978 № 271, регистрационный номер 471741050460006 в ЕГРОКН;

объект культурного наследия регионального значения «Братское захоронение партизан, погибших в 1941-44 гг.» по адресу: Ленинградская область, Лужский район, д. Городец, в 20 км к югу от г. Луги, у шоссе Луга-Псков, на гражданском кладбище, поставлен на государственную охрану решением Леноблисполкома от 16.05.1988 № 189, регистрационный номер 471710962580005 в ЕГРОКН, границы территории установлены приказом Комитета от 22.04.2019 № 01-03/19-237;

выявленный объект культурного наследия «Часовня Св. Трофимия» по адресу: Ленинградская область, Лужский район, с. Городец, Володарское СП (Акт постановления на учет № 12-6 от 22.05.1990).

В соответствии с п. 3 ст. 36 Федерального закона от 25.06.2002 № 73-ФЗ «Об объектах культурного наследия (памятниках истории и культуры) народов Российской Федерации» (далее – Федеральный закон № 73-ФЗ) строительные и иные работы на земельном участке, непосредственно связанном с земельным участком в границах территории объектов культурного наследия, проводятся при наличии в проектной документации разделов об обеспечении сохранности указанных объектов культурного наследия или о проведении спасательных археологических полевых работ или проекта обеспечения сохранности указанных объектов культурного наследия либо плана проведения спасательных археологических полевых работ, включающих оценку воздействия проводимых работ на указанные объекты культурного наследия, согласованных с региональным органом охраны объектов культурного наследия.

На основании изложенного, заказчику работ в соответствии со ст. 28, 30, 31, 32, 36 Федерального закона № 73-ФЗ необходимо:

разработать в составе проектной документации раздел об обеспечении сохранности объектов культурного наследия или проекты обеспечения сохранности объектов культурного наследия;

получить по документации или разделу документации, обосновывающей меры по обеспечению сохранности объектов культурного наследия, заключение государственной историко-культурной экспертизы и представить его совместно с указанной документацией в Комитет на согласование;

обеспечить реализацию согласованной Комитетом документации, обосновывающей меры по обеспечению сохранности объектов культурного (археологического) наследия.

Порядок организации, проведения и рассмотрения заключения государственной историко-культурной экспертизы определен Положением о государственной историко-культурной экспертизе, утвержденным Постановлением Правительства Российской Федерации от 15.07.2009 № 569.

Со списком аттестованных экспертов можно ознакомиться на официальном сайте Министерства культуры Российской Федерации: mkrf.ru.

Дополнительно сообщаем, что в случае проведения работ за границами освоенной территории во исполнение требований ст. 28, 30, 31, 32, 36 Федерального закона № 73-ФЗ необходимо проведение историко-культурной экспертизы земельного участка, подлежащего воздействию земляных, строительных, хозяйственных и иных работ, путем археологической разведки в порядке, установленном ст. 45.1 Федерального закона № 73-ФЗ, с целью определения наличия или отсутствия объектов, обладающих признаками объекта культурного наследия на данном земельном участке.

Председатель комитета



В.О. Цой



Изм.	Кол.уч.	Лист	№ док.	Подпись	Дата	Капитальный ремонт моста через ручей Городецкий на км 167+292 автомобильной дороги Р-23 Санкт-Петербург-Псков-Пустошка-Невель- граница с Республикой Белоруссия, Ленинградская область			
									Изм.
Разработал		Глушакова		<i>[Signature]</i>	09.20	Приложение 1. Схема расположения моста	Стадия	Лист	Листов
Проверил		Морозов		<i>[Signature]</i>	09.20		П	1	1
Н.контроль		Кузнецова		<i>[Signature]</i>	09.20		ООО «УралГеоПроект» г. Москва		

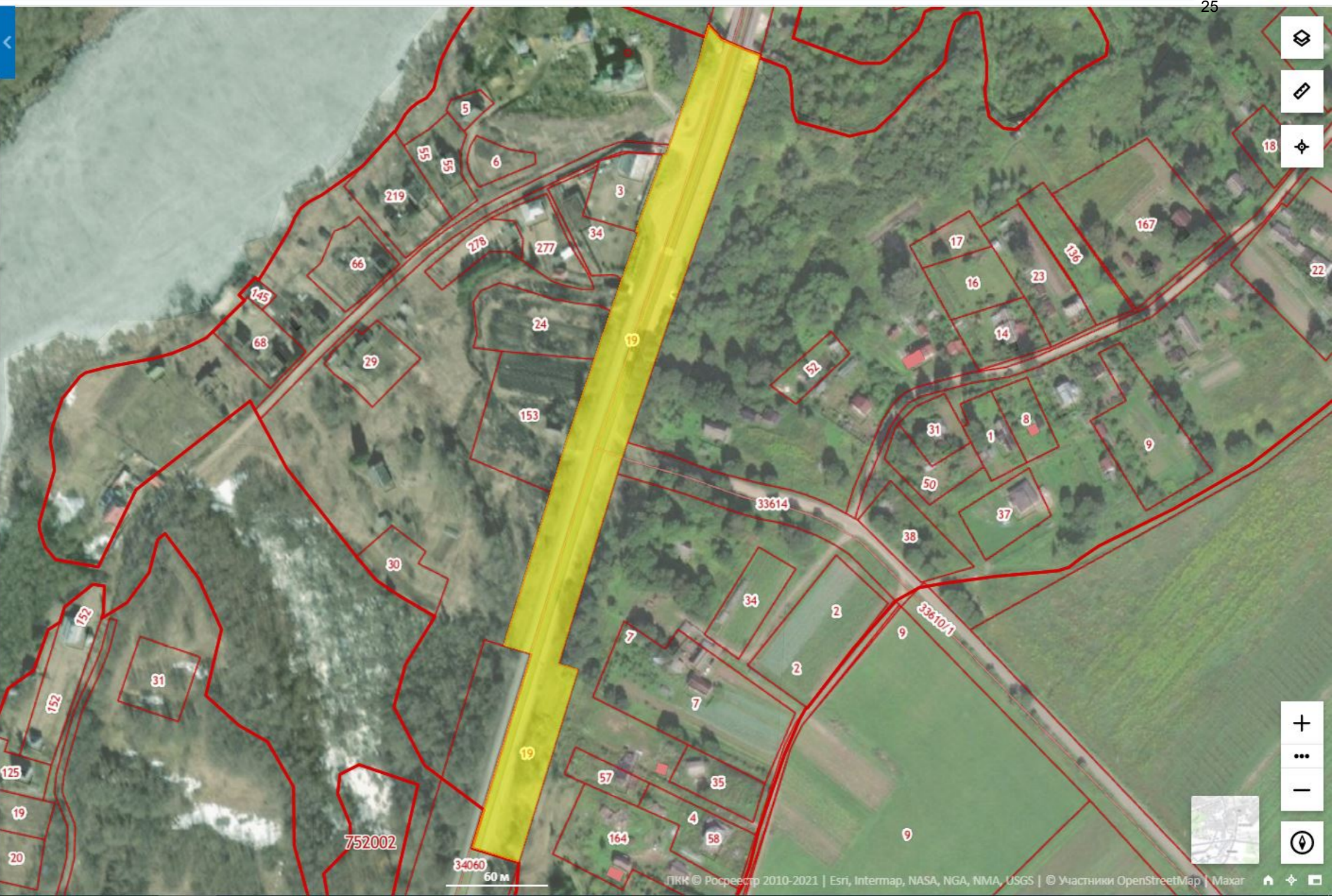
Участки 47:29:0752002:19

Земельный участок 47:29:0752002:19

План ЗУ → План КК → Создать участок ЖС →

Информация Услуги

Тип:	Объект недвижимости
Вид:	Земельный участок в составе ЕЗП
Кадастровый номер:	47:29:0752002:19
Кадастровый квартал:	47:29:0752002
Кадастровый номер ЕЗП:	47:29:0000000:112
Адрес:	-
Площадь уточненная:	16 363,05 кв. м
Статус:	Ранее учтенный
Категория земель:	-
Разрешенное использование:	-
по документу:	-
Форма собственности:	-
Дата внесения в ЕГРН:	-
дата внесения изменений:	16.04.2021
Кадастровая стоимость:	96 214,73 руб.
дата определения:	20.02.2020
дата утверждения:	20.02.2020
дата внесения сведений:	20.02.2020



Земельный участок 47:29:0752001:174

План ЗУ → План КК → Создать участок ЖС →

Информация

Тип:	Объект недвижимости
Вид:	Земельный участок в составе ЕЗП
Кадастровый номер:	47:29:0752001:174
Кадастровый квартал:	47:29:0793001
Кадастровый номер ЕЗП:	47:29:0000000:112
Адрес:	-
Площадь уточненная:	12 644,4 кв. м
Статус:	Ранее учтенный
Категория земель:	-
Разрешенное использование:	-
по документу:	-
Форма собственности:	-
Дата внесения в ЕГРН:	-
дата внесения изменений:	16.04.2021
Кадастровая стоимость:	74 349,07 руб.
дата определения:	20.02.2020
дата утверждения:	20.02.2020
дата внесения сведений:	20.02.2020





13.07.2021 № 400-8-297-1807
На № от

Аттестованному эксперту
Государственной историко-культурной
экспертизы
Шуныгиной С.Е.

*Объект: «Капитальный ремонт моста
через ручей Городецкий на км 167+292
автомобильной дороги Р-23 Санкт-
Петербург-Псков-Пустошка-Невель-
граница с Республикой Белоруссия,
Ленинградская область»*

Уважаемая Светлана Евгеньевна!

ООО «УралГеоПроект» разрабатывает проектную документацию по объекту: «Капитальный ремонт моста через ручей Городецкий на км 167+292 автомобильной дороги Р-23 Санкт-Петербург-Псков-Пустошка-Невель-граница с Республикой Белоруссия, Ленинградская область».

В рамках реализации Объекта все работы выполняются в границах существующей полосы постоянного отвода. Таким образом, специальная разработка проекта планировки территории и проекта межевания территории (ППТ и ПМТ) в данном случае не требуется.

Приложение:

Выписки из ЕГРН на 23 л.

Генеральный директор

Каймаков А.Ю.

Выписка из Единого государственного реестра недвижимости об объекте недвижимости
Сведения о характеристиках объекта недвижимости

На основании запроса от 15.06.2021 г., поступившего на рассмотрение 17.06.2021 г., сообщаем, что согласно записям Единого государственного реестра недвижимости:

Земельный участок			
(вид объекта недвижимости)			
Лист № ___ Раздела 1	Всего листов раздела 1 : ___	Всего разделов: ___	Всего листов выписки: ___
17.06.2021.№ 99/2021/399060226			
Кадастровый номер:		47:29:0752002:19	

Номер кадастрового квартала:	47:29:0752002
Дата присвоения кадастрового номера:	04.04.2007
Ранее присвоенный государственный учетный номер:	данные отсутствуют
Адрес:	Ленинградская область, Лужский район, федеральная автомобильная дорога М-20 "Санкт-Петербург-Псков-Пустошка-Невель" до границы с Республикой Беларусь от км 83+205 до км 178+815
Площадь:	16363 +/- 44.77кв. м
Кадастровая стоимость, руб.:	96214.73
Кадастровые номера расположенных в пределах земельного участка объектов недвижимости:	47:00:0000000:40003
Кадастровые номера объектов недвижимости, из которых образован объект недвижимости:	данные отсутствуют
Кадастровые номера образованных объектов недвижимости:	данные отсутствуют
Сведения о включении объекта недвижимости в состав предприятия как имущественного комплекса:	

Государственный регистратор		ФГИС ЕГРН
полное наименование должности	подпись	инициалы, фамилия

М.П.

Земельный участок			
(вид объекта недвижимости)			
Лист № ___ Раздела 1	Всего листов раздела 1 : ___	Всего разделов: ___	Всего листов выписки: ___
17.06.2021 № 99/2021/399060226			
Кадастровый номер:		47:29:0752002:19	

Категория земель:	Земли промышленности, энергетики, транспорта, связи, радиовещания, телевидения, информатики, земли для обеспечения космической деятельности, земли обороны, безопасности и земли иного специального назначения
Виды разрешенного использования:	Для размещения автомобильных дорог и их конструктивных элементов
Сведения о кадастровом инженере:	Постолова Марина Евгеньевна №36-14-648
Сведения о лесах, водных объектах и об иных природных объектах, расположенных в пределах земельного участка:	данные отсутствуют
Сведения о том, что земельный участок полностью или частично расположен в границах зоны с особыми условиями использования территории или территории объекта культурного наследия	данные отсутствуют
Сведения о том, что земельный участок расположен в границах особой экономической зоны, территории опережающего социально-экономического развития, зоны территориального развития в Российской Федерации, игровой зоны:	данные отсутствуют
Сведения о том, что земельный участок расположен в границах особо охраняемой природной территории, охотничьих угодий, лесничеств, лесопарков:	данные отсутствуют
Сведения о результатах проведения государственного земельного надзора:	данные отсутствуют
Сведения о расположении земельного участка в границах территории, в отношении которой утвержден проект межевания территории:	данные отсутствуют

Государственный регистратор		ФГИС ЕГРН
полное наименование должности	подпись	инициалы, фамилия

М.П.

Выписка из Единого государственного реестра недвижимости об объекте недвижимости
Сведения о характеристиках объекта недвижимости

Земельный участок			
(вид объекта недвижимости)			
Лист № ___ Раздела 1	Всего листов раздела 1 : ___	Всего разделов: ___	Всего листов выписки: ___
17.06.2021.№ 99/2021/399060226			
Кадастровый номер:		47:29:0752002:19	

Условный номер земельного участка:	данные отсутствуют
Сведения о принятии акта и (или) заключении договора, предусматривающих предоставление в соответствии с земельным законодательством исполнительным органом государственной власти или органом местного самоуправления находящегося в государственной или муниципальной собственности земельного участка для строительства наемного дома социального использования или наемного дома коммерческого использования:	данные отсутствуют
Сведения о том, что земельный участок или земельные участки образованы на основании решения об изъятии земельного участка и (или) расположенного на нем объекта недвижимости для государственных или муниципальных нужд:	данные отсутствуют
Сведения о том, что земельный участок образован из земель или земельного участка, государственная собственность на которые не разграничена:	данные отсутствуют
Сведения о наличии земельного спора о местоположении границ земельных участков:	данные отсутствуют
Статус записи об объекте недвижимости:	Сведения об объекте недвижимости имеют статус "актуальные, ранее учтенные"
Особые отметки:	Сведения о категории земель, видах разрешенного использования имеют статус «Актуальные незасвидетельствованные». Право (ограничение права, обременение объекта недвижимости) зарегистрировано на данный объект недвижимости с категорией земель отсутствует, видами разрешенного использования отсутствует. Сведения необходимые для заполнения раздела 2 отсутствуют. Сведения необходимые для заполнения раздела 3.1 отсутствуют. Сведения необходимые для заполнения раздела 4 отсутствуют.
Получатель выписки:	Едемская Наталья Александровна


Государственный регистратор		ФГИС ЕГРН
полное наименование должности	подпись	инициалы, фамилия

М.П.

Государственный регистратор		ФГИС ЕГРН
полное наименование должности	подпись	инициалы, фамилия

М.П.

Земельный участок			
(вид объекта недвижимости)			
Лист № ___ Раздела 3	Всего листов раздела 3 : ___	Всего разделов: ___	Всего листов выписки: ___
17.06.2021 № 99/2021/399060226			
Кадастровый номер:		47:29:0752002:19	

План (чертеж, схема) земельного участка			
			
Масштаб 1: данные отсутствуют	Условные обозначения:		

Государственный регистратор		ФГИС ЕГРН
полное наименование должности	подпись	инициалы, фамилия

М.П.

Выписка из Единого государственного реестра недвижимости об объекте недвижимости
Описание местоположения земельного участка

Земельный участок			
(вид объекта недвижимости)			
Лист № ___ Раздела 3.2	Всего листов раздела 3.2 : ___	Всего разделов: ___	Всего листов выписки: ___
17.06.2021 № 99/2021/399060226			
Кадастровый номер:		47:29:0752002:19	

Сведения о характерных точках границы земельного участка				
Система координат				
Зона №				
Номер точки	Координаты		Описание закрепления на местности	Средняя квадратическая погрешность определения координат характерных точек границ земельного участка, м
	X	Y		
1	2	3	4	5
1	280245.63	2183530.41	данные отсутствуют	данные отсутствуют
2	280254.57	2183503.18	данные отсутствуют	данные отсутствуют
3	280272.89	2183509.14	данные отсутствуют	данные отсутствуют
4	280274.82	2183509.76	данные отсутствуют	данные отсутствуют
5	280309.41	2183521	данные отсутствуют	данные отсутствуют
6	280367.79	2183539.96	данные отсутствуют	данные отсутствуют
7	280373.04	2183523.79	данные отсутствуют	данные отсутствуют
8	280490.51	2183562.12	данные отсутствуют	данные отсутствуют
9	280569.53	2183590.51	данные отсутствуют	данные отсутствуют
10	280586.72	2183596.85	данные отсутствуют	данные отсутствуют
11	280614.36	2183607.19	данные отсутствуют	данные отсутствуют
12	280615	2183605.53	данные отсутствуют	данные отсутствуют
13	280659.96	2183622.58	данные отсутствуют	данные отсутствуют
14	280659.7	2183624.07	данные отсутствуют	данные отсутствуют
15	280713.18	2183644.01	данные отсутствуют	данные отсутствуют

Государственный регистратор		ФГИС ЕГРН
полное наименование должности	подпись	инициалы, фамилия

М.П.

Выписка из Единого государственного реестра недвижимости об объекте недвижимости
Описание местоположения земельного участка

Земельный участок			
(вид объекта недвижимости)			
Лист № __ Раздела 3.2	Всего листов раздела 3.2 : __	Всего разделов: __	Всего листов выписки: __
17.06.2021.№ 99/2021/399060226			
Кадастровый номер:		47:29:0752002:19	

Сведения о характерных точках границы земельного участка				
Система координат				
Зона №				
Номер точки	Координаты		Описание закрепления на местности	Средняя квадратическая погрешность определения координат характерных точек границ земельного участка, м
	X	Y		
1	2	3	4	5
16	280735.63	2183650.52	данные отсутствуют	данные отсутствуют
17	280727.04	2183658.03	данные отсутствуют	данные отсутствуют
18	280720.32	2183672.92	данные отсутствуют	данные отсутствуют
19	280718.9	2183676.69	данные отсутствуют	данные отсутствуют
20	280717.42	2183680.63	данные отсутствуют	данные отсутствуют
21	280703.05	2183676.47	данные отсутствуют	данные отсутствуют
22	280556.43	2183621.92	данные отсутствуют	данные отсутствуют
23	280479.93	2183594.43	данные отсутствуют	данные отсутствуют
24	280361.86	2183555.91	данные отсутствуют	данные отсутствуют
25	280358.16	2183567.32	данные отсутствуют	данные отсутствуют

Государственный регистратор		ФГИС ЕГРН
полное наименование должности	подпись	инициалы, фамилия

М.П.

Выписка из Единого государственного реестра недвижимости об объекте недвижимости
Сведения о характеристиках объекта недвижимости

На основании запроса от 15.06.2021 г., поступившего на рассмотрение 17.06.2021 г., сообщаем, что согласно записям Единого государственного реестра недвижимости:

Земельный участок			
(вид объекта недвижимости)			
Лист № ___ Раздела 1	Всего листов раздела 1 : ___	Всего разделов: ___	Всего листов выписки: ___
17.06.2021.№ 99/2021/399026420			
Кадастровый номер:		47:29:0752001:174	

Номер кадастрового квартала:	47:29:0793001
Дата присвоения кадастрового номера:	04.04.2007
Ранее присвоенный государственный учетный номер:	данные отсутствуют
Адрес:	Ленинградская область, Лужский район, федеральная автомобильная дорога М-20 "Санкт-Петербург-Псков-Пустошка-Невель" до границы с Республикой Беларусь от км 83+205 до км 178+815
Площадь:	12644 +/- 39.36кв. м
Кадастровая стоимость, руб.:	74349.07
Кадастровые номера расположенных в пределах земельного участка объектов недвижимости:	47:00:0000000:40003
Кадастровые номера объектов недвижимости, из которых образован объект недвижимости:	данные отсутствуют
Кадастровые номера образованных объектов недвижимости:	данные отсутствуют
Сведения о включении объекта недвижимости в состав предприятия как имущественного комплекса:	

Государственный регистратор		ФГИС ЕГРН
полное наименование должности	подпись	инициалы, фамилия

М.П.

Земельный участок			
(вид объекта недвижимости)			
Лист № ___ Раздела 1	Всего листов раздела 1 : ___	Всего разделов: ___	Всего листов выписки: ___
17.06.2021.№ 99/2021/399026420			
Кадастровый номер:		47:29:0752001:174	

Категория земель:	Земли промышленности, энергетики, транспорта, связи, радиовещания, телевидения, информатики, земли для обеспечения космической деятельности, земли обороны, безопасности и земли иного специального назначения
Виды разрешенного использования:	Для размещения автомобильных дорог и их конструктивных элементов
Сведения о кадастровом инженере:	Постолова Марина Евгеньевна №36-14-648
Сведения о лесах, водных объектах и об иных природных объектах, расположенных в пределах земельного участка:	данные отсутствуют
Сведения о том, что земельный участок полностью или частично расположен в границах зоны с особыми условиями использования территории или территории объекта культурного наследия	данные отсутствуют
Сведения о том, что земельный участок расположен в границах особой экономической зоны, территории опережающего социально-экономического развития, зоны территориального развития в Российской Федерации, игровой зоны:	данные отсутствуют
Сведения о том, что земельный участок расположен в границах особо охраняемой природной территории, охотничьих угодий, лесничеств, лесопарков:	данные отсутствуют
Сведения о результатах проведения государственного земельного надзора:	данные отсутствуют
Сведения о расположении земельного участка в границах территории, в отношении которой утвержден проект межевания территории:	данные отсутствуют

Государственный регистратор		ФГИС ЕГРН
полное наименование должности	подпись	инициалы, фамилия

М.П.

Выписка из Единого государственного реестра недвижимости об объекте недвижимости
Сведения о характеристиках объекта недвижимости

Земельный участок			
(вид объекта недвижимости)			
Лист № ___ Раздела 1	Всего листов раздела 1 : ___	Всего разделов: ___	Всего листов выписки: ___
17.06.2021 № 99/2021/399026420			
Кадастровый номер:		47:29:0752001:174	

Условный номер земельного участка:	данные отсутствуют
Сведения о принятии акта и (или) заключении договора, предусматривающих предоставление в соответствии с земельным законодательством исполнительным органом государственной власти или органом местного самоуправления находящегося в государственной или муниципальной собственности земельного участка для строительства наемного дома социального использования или наемного дома коммерческого использования:	данные отсутствуют
Сведения о том, что земельный участок или земельные участки образованы на основании решения об изъятии земельного участка и (или) расположенного на нем объекта недвижимости для государственных или муниципальных нужд:	данные отсутствуют
Сведения о том, что земельный участок образован из земель или земельного участка, государственная собственность на которые не разграничена:	данные отсутствуют
Сведения о наличии земельного спора о местоположении границ земельных участков:	данные отсутствуют
Статус записи об объекте недвижимости:	Сведения об объекте недвижимости имеют статус "актуальные, ранее учтенные"
Особые отметки:	Сведения о категории земель, видах разрешенного использования имеют статус «Актуальные незасвидетельствованные». Право (ограничение права, обременение объекта недвижимости) зарегистрировано на данный объект недвижимости с категорией земель отсутствует, видами разрешенного использования отсутствует. Сведения необходимые для заполнения раздела 2 отсутствуют. Сведения необходимые для заполнения раздела 3.1 отсутствуют.
Получатель выписки:	Едемская Наталья Александровна


Государственный регистратор		ФГИС ЕГРН
полное наименование должности	подпись	инициалы, фамилия

М.П.

Государственный регистратор		ФГИС ЕГРН
полное наименование должности	подпись	инициалы, фамилия

М.П.


Земельный участок			
(вид объекта недвижимости)			
Лист № ___ Раздела 3	Всего листов раздела 3 : ___	Всего разделов: ___	Всего листов выписки: ___
17.06.2021.№ 99/2021/399026420			
Кадастровый номер:		47:29:0752001:174	

План (чертеж, схема) земельного участка			
			
Масштаб 1: данные отсутствуют	Условные обозначения:		

Государственный регистратор		ФГИС ЕГРН
полное наименование должности	подпись	инициалы, фамилия

М.П.

Земельный участок			
(вид объекта недвижимости)			
Лист № ___ Раздела 3	Всего листов раздела 3 : ___	Всего разделов: ___	Всего листов выписки: ___
17.06.2021 № 99/2021/399026420			
Кадастровый номер:		47:29:0752001:174	

План (чертеж, схема) земельного участка			
			
Масштаб 1: данные отсутствуют	Условные обозначения:		

Государственный регистратор		ФГИС ЕГРН
полное наименование должности	подпись	инициалы, фамилия

М.П.

Выписка из Единого государственного реестра недвижимости об объекте недвижимости
Описание местоположения земельного участка

Земельный участок			
(вид объекта недвижимости)			
Лист № ___ Раздела 3.2	Всего листов раздела 3.2 : ___	Всего разделов: ___	Всего листов выписки: ___
17.06.2021 № 99/2021/399026420			
Кадастровый номер:		47:29:0752001:174	

Сведения о характерных точках границы земельного участка				
Система координат				
Зона №				
Номер точки	Координаты		Описание закрепления на местности	Средняя квадратическая погрешность определения координат характерных точек границ земельного участка, м
	X	Y		
1	2	3	4	5
1	281097.41	2183719.78	данные отсутствуют	данные отсутствуют
2	281092.97	2183751.39	данные отсутствуют	данные отсутствуют
3	281088.4	2183752.45	данные отсутствуют	данные отсутствуют
4	281059.13	2183749.35	данные отсутствуют	данные отсутствуют
5	281039.7	2183742.5	данные отсутствуют	данные отсутствуют
6	281038.54	2183747.02	данные отсутствуют	данные отсутствуют
7	280958.97	2183733.98	данные отсутствуют	данные отсутствуют
8	280932.94	2183728.61	данные отсутствуют	данные отсутствуют
9	280933.16	2183727.33	данные отсутствуют	данные отсутствуют
10	280882.76	2183714.73	данные отсутствуют	данные отсутствуют
11	280882	2183718.1	данные отсутствуют	данные отсутствуют
12	280759.32	2183692.77	данные отсутствуют	данные отсутствуют
13	280717.42	2183680.63	данные отсутствуют	данные отсутствуют
14	280720.32	2183672.92	данные отсутствуют	данные отсутствуют
15	280727.04	2183658.03	данные отсутствуют	данные отсутствуют

Государственный регистратор		ФГИС ЕГРН
полное наименование должности	подпись	инициалы, фамилия

М.П.

Выписка из Единого государственного реестра недвижимости об объекте недвижимости
Описание местоположения земельного участка

Земельный участок			
(вид объекта недвижимости)			
Лист № __ Раздела 3.2	Всего листов раздела 3.2 : __	Всего разделов: __	Всего листов выписки: __
17.06.2021.№ 99/2021/399026420			
Кадастровый номер:		47:29:0752001:174	

Сведения о характерных точках границы земельного участка				
Система координат				
Зона №				
Номер точки	Координаты		Описание закрепления на местности	Средняя квадратическая погрешность определения координат характерных точек границ земельного участка, м
	X	Y		
1	2	3	4	5
16	280735.63	2183650.52	данные отсутствуют	данные отсутствуют
17	280743.81	2183652.88	данные отсутствуют	данные отсутствуют
18	280760.4	2183657.69	данные отсутствуют	данные отсутствуют
19	280768.14	2183659.94	данные отсутствуют	данные отсутствуют
20	280794.53	2183665.38	данные отсутствуют	данные отсутствуют
21	280800.65	2183666.64	данные отсутствуют	данные отсутствуют
22	280964.7	2183700.45	данные отсутствуют	данные отсутствуют
23	280982.32	2183703.34	данные отсутствуют	данные отсутствуют
24	281043.79	2183713.42	данные отсутствуют	данные отсутствуют
25	281070.02	2183716.53	данные отсутствуют	данные отсутствуют

Государственный регистратор		ФГИС ЕГРН
полное наименование должности	подпись	инициалы, фамилия

М.П.

Выписка из Единого государственного реестра недвижимости об объекте недвижимости
Сведения о частях земельного участка

Земельный участок			
(вид объекта недвижимости)			
Лист № ___ Раздела 4	Всего листов раздела 4 : ___	Всего разделов: ___	Всего листов выписки: ___
17.06.2021 № 99/2021/399026420			
Кадастровый номер:		47:29:0752001:174	

План (чертеж, схема) части земельного участка	Учетный номер части: 47:29:0752001:174/1
 <p>47:29:0752001:174/1</p>	
Масштаб 1: данные отсутствуют	Условные обозначения:

Государственный регистратор		ФГИС ЕГРН
полное наименование должности	подпись	инициалы, фамилия

М.П.

Земельный участок			
(вид объекта недвижимости)			
Лист № __ Раздела 4	Всего листов раздела 4 : __	Всего разделов: __	Всего листов выписки: __
17.06.2021.№ 99/2021/399026420			
Кадастровый номер:		47:29:0752001:174	


План (чертеж, схема) части земельного участка	Учетный номер части: 47:29:0752001:174/2		
			
Масштаб 1: данные отсутствуют	Условные обозначения:		

Государственный регистратор		ФГИС ЕГРН
полное наименование должности	подпись	инициалы, фамилия

М.П.

Выписка из Единого государственного реестра недвижимости об объекте недвижимости
Сведения о частях земельного участка

Земельный участок			
(вид объекта недвижимости)			
Лист № __ Раздела 4	Всего листов раздела 4 : __	Всего разделов: __	Всего листов выписки: __
17.06.2021.№ 99/2021/399026420			
Кадастровый номер:		47:29:0752001:174	

План (чертеж, схема) части земельного участка	Учетный номер части: 47:29:0752001:174/3
	
Масштаб 1: данные отсутствуют	Условные обозначения:

Государственный регистратор		ФГИС ЕГРН
полное наименование должности	подпись	инициалы, фамилия

М.П.

Выписка из Единого государственного реестра недвижимости об объекте недвижимости
Сведения о частях земельного участка

Земельный участок			
<small>(вид объекта недвижимости)</small>			
Лист № ___ Раздела 4.1	Всего листов раздела 4.1 : ___	Всего разделов: ___	Всего листов выписки: ___
17.06.2021.№ 99/2021/399026420			
Кадастровый номер:		47:29:0752001:174	

Учетный номер части	Площадь (м ²)	Содержание ограничения в использовании или ограничения права на объект недвижимости или обременения объекта недвижимости
1	2	3
1	605	Ограничения прав на земельный участок, предусмотренные статьями 56, 56.1 Земельного кодекса Российской Федерации, Приказ № 357 от 19.06.1990
2	1525	Ограничения прав на земельный участок, предусмотренные статьями 56, 56.1 Земельного кодекса Российской Федерации, Приказ № 357 от 19.06.1990
3	742	Ограничения прав на земельный участок, предусмотренные статьями 56, 56.1 Земельного кодекса Российской Федерации, Приказ № 357 от 19.06.1990

Государственный регистратор		ФГИС ЕГРН
полное наименование должности	подпись	инициалы, фамилия

М.П.

Выписка из Единого государственного реестра недвижимости об объекте недвижимости
Сведения о частях земельного участка

Земельный участок			
<small>(вид объекта недвижимости)</small>			
Лист № __ Раздела 4.2	Всего листов раздела 4.2 : __	Всего разделов: __	Всего листов выписки: __
17.06.2021.№ 99/2021/399026420			
Кадастровый номер:		47:29:0752001:174	

Сведения о характерных точках границы части (частей) земельного участка				
Учетный номер части: 1				
Система координат: Местная 167				
Зона №				
Номер точки	Координаты, м		Описание закрепления на местности	Средняя квадратическая погрешность определения координат характерных точек границы части земельного участка, м
	X	Y		
1	2	3	4	5
13	280717.42	2183680.63	данные отсутствуют	данные отсутствуют
14	280720.32	2183672.92	данные отсутствуют	данные отсутствуют
15	280727.04	2183658.03	данные отсутствуют	данные отсутствуют
26	280735.64	2183650.52	данные отсутствуют	данные отсутствуют
26	280735.64	2183650.52	данные отсутствуют	данные отсутствуют
27	280753.95	2183655.83	данные отсутствуют	данные отсутствуют
28	280745.65	2183662.74	данные отсутствуют	данные отсутствуют
29	280735.27	2183679.48	данные отсутствуют	данные отсутствуют
30	280732.65	2183685.05	данные отсутствуют	данные отсутствуют
31	280732.49	2183653.07	данные отсутствуют	данные отсутствуют

Государственный регистратор		ФГИС ЕГРН
полное наименование должности	подпись	инициалы, фамилия

М.П.

Выписка из Единого государственного реестра недвижимости об объекте недвижимости
Сведения о частях земельного участка

Земельный участок			
<small>(вид объекта недвижимости)</small>			
Лист № __ Раздела 4.2	Всего листов раздела 4.2 : __	Всего разделов: __	Всего листов выписки: __
17.06.2021.№ 99/2021/399026420			
Кадастровый номер:		47:29:0752001:174	

Сведения о характерных точках границы части (частей) земельного участка				
Учетный номер части: 2				
Система координат: Местная 167				
Зона №				
Номер точки	Координаты, м		Описание закрепления на местности	Средняя квадратическая погрешность определения координат характерных точек границы части земельного участка, м
	X	Y		
1	2	3	4	5
32	280778.72	2183689.85	данные отсутствуют	данные отсутствуют
32	280778.72	2183689.85	данные отсутствуют	данные отсутствуют
33	280941.66	2183723.29	данные отсутствуют	данные отсутствуют
34	281051.32	2183742.23	данные отсутствуют	данные отсутствуют
35	281093.55	2183747.26	данные отсутствуют	данные отсутствуют
36	281092.99	2183751.22	данные отсутствуют	данные отсутствуют
37	281050.75	2183746.19	данные отсутствуют	данные отсутствуют
38	280940.91	2183727.22	данные отсутствуют	данные отсутствуют
39	280777.76	2183693.73	данные отсутствуют	данные отсутствуют
40	280718.9	2183676.69	данные отсутствуют	данные отсутствуют
41	280720.31	2183672.94	данные отсутствуют	данные отсутствуют

Государственный регистратор		ФГИС ЕГРН
полное наименование должности	подпись	инициалы, фамилия

М.П.

Выписка из Единого государственного реестра недвижимости об объекте недвижимости
Сведения о частях земельного участка

Земельный участок				
<small>(вид объекта недвижимости)</small>				
Лист № __ Раздела 4.2		Всего листов раздела 4.2 : __		Всего разделов: __
Всего листов выписки: __				
17.06.2021 № 99/2021/399026420				
Кадастровый номер:			47:29:0752001:174	
Сведения о характерных точках границы части (частей) земельного участка				
Учетный номер части: 3				
Система координат: Местная 167				
Зона №				
Номер точки	Координаты, м		Описание закрепления на местности	Средняя квадратическая погрешность определения координат характерных точек границы части земельного участка, м
	X	Y		
1	2	3	4	5
42	280856.83	2183682.95	данные отсутствуют	данные отсутствуют
42	280856.83	2183682.95	данные отсутствуют	данные отсутствуют
43	280894.52	2183690.61	данные отсутствуют	данные отсутствуют
44	280926.26	2183698.12	данные отсутствуют	данные отсутствуют
45	280973.02	2183707.34	данные отсутствуют	данные отсутствуют
46	281022.1	2183716.1	данные отсутствуют	данные отсутствуют
47	281071.8	2183723.29	данные отсутствуют	данные отсутствуют
48	281096.66	2183725.1	данные отсутствуют	данные отсутствуют
49	281096.38	2183727.08	данные отсутствуют	данные отсутствуют
50	281071.58	2183725.28	данные отсутствуют	данные отсутствуют
51	281021.78	2183718.07	данные отсутствуют	данные отсутствуют
52	280972.65	2183709.31	данные отсутствуют	данные отсутствуют
53	280925.84	2183700.07	данные отсутствуют	данные отсутствуют
54	280894.09	2183692.56	данные отсутствуют	данные отсутствуют
55	280856.38	2183684.9	данные отсутствуют	данные отсутствуют
56	280822.61	2183676.45	данные отсутствуют	данные отсутствуют
Государственный регистратор			ФГИС ЕГРН	
полное наименование должности			подпись	
			инициалы, фамилия	

М.П.

Выписка из Единого государственного реестра недвижимости об объекте недвижимости
Сведения о частях земельного участка

Земельный участок			
<small>(вид объекта недвижимости)</small>			
Лист № ____ Раздела 4.2	Всего листов раздела 4.2 : ____	Всего разделов: ____	Всего листов выписки: ____
17.06.2021 № 99/2021/399026420			
Кадастровый номер:		47:29:0752001:174	

Номер точки	Координаты, м		Описание закрепления на местности	Средняя квадратическая погрешность определения координат характерных точек границы части земельного участка, м
	X	Y		
1	2	3	4	5
57	280768.49	2183664.08	данные отсутствуют	данные отсутствуют
58	280731.91	2183653.6	данные отсутствуют	данные отсутствуют
59	280733.75	2183652.05	данные отсутствуют	данные отсутствуют
60	280768.99	2183662.15	данные отсутствуют	данные отсутствуют
61	280823.08	2183674.51	данные отсутствуют	данные отсутствуют

Государственный регистратор		ФГИС ЕГРН
полное наименование должности	подпись	инициалы, фамилия

М.П.



ЛЕНИНГРАДСКИЙ ОБЛАСТНОЙ СОВЕТ НАРОДНЫХ ДЕПУТАТОВ
ИСПОЛНИТЕЛЬНЫЙ КОМИТЕТ

РЕШЕНИЕ

от 10.07.78 № 271

Ленинград

Об утверждении списка памятников
археологии Ленинградской области

На территории Ленинградской области инспекцией охраны памятников Управления культуры выявлены и приняты на учет около 300 памятников археологии. Наиболее древние из них имеют возраст свыше 10 тысяч лет. Многочисленные городища, курганные могильники эпохи средневековья отражают процесс сложения древнерусской народности, образования русского государства, материальную и духовную культуру Сельской Руси. В число памятников археологии входят уникальные архитектурно-археологические комплексы /Старая Ладога, Ям в Клинцовске, Корела в Приозерске, Ивангород, Тиверский городок и др./.

В соответствии с Законом СССР "Об охране и использовании памятников истории и культуры" и в целях обеспечения сохранности памятников археологии области Исполнительный комитет Ленинградского областного Совета народных депутатов

РЕШИЛ:

1. Утвердить список памятников археологии Ленинградской области, согласованный с Министерством культуры РСФСР, согласно приложению.

2. Обязать Управление культуры совместно с областным отделением Всероссийского общества охраны памятников усилить контроль за состоянием памятников археологии и проводимыми работами по их благоустройству и реставрации.

Председатель исполкома *Александров* А.Н.Шисалов

Секретарь исполкома *Смирнова* А.В.Смирнова



АДМИНИСТРАЦИЯ ЛЕНИНГРАДСКОЙ ОБЛАСТИ
КОМИТЕТ ПО КУЛЬТУРЕ ЛЕНИНГРАДСКОЙ ОБЛАСТИ

ПРИКАЗ

« 5 » февраля 2018 г.

№ 01-03/18-7

Санкт-Петербург

**Об установлении границ
территории объектов культурного наследия (объектов археологического
наследия) федерального значения, расположенных в Лужском районе
Ленинградской области**

В соответствии со ст. ст. 3.1, 9.1, 33 Федерального закона от 25 июня 2002 года № 73-ФЗ «Об объектах культурного наследия (памятниках истории и культуры) народов Российской Федерации», на основании научного отчета о выполненных археологических полевых работах Института истории материальной культуры РАН в соответствии государственным контрактом № 85 от 9 июня 2015 года, приказываю:

1. Установить границы территории объектов культурного наследия (объектов археологического наследия) федерального значения, расположенных в Лужском районе Ленинградской области, поставленных на государственную охрану Решением Леноблисполкома от 10 июля 1978 года № 271 «Об утверждении списка памятников археологии Ленинградской области», согласно приложениям 1 – 8 к настоящему приказу: Володарское с/п – приложение 1, Волошовское с/п – приложение 2, Дзержинское с/п – приложение 3, Заклинское с/п – приложение 4, Толмачевское г/п – приложение 5, Осьминское с/п – приложение 6, Оредежское с/п – приложение 7, Скребловское с/п – приложение 8 (в соответствии с приказом Минкультуры России от 01 сентября 2015 года № 2328 данные сведения не подлежат опубликованию).

2. Установить особый режим использования земельных участков, в границах которых располагаются объекты культурного наследия (объекты археологического наследия) федерального значения, расположенных в Лужском районе Ленинградской области, согласно приложению 9 к настоящему приказу (в соответствии с приказом Минкультуры России от 01 сентября 2015 года № 2328 данные сведения не подлежат опубликованию).

3. Отделу по осуществлению полномочий Российской Федерации в сфере объектов культурного наследия департамента государственной охраны, сохранения

и использования объектов культурного наследия комитета по культуре Ленинградской области обеспечить:

внесение сведений о границах объектов культурного наследия (объектов археологического наследия) федерального значения, расположенных в Лужском районе Ленинградской области с приложением текстового описания местоположения этих границ, перечня координат характерных точек этих границ в системе координат, установленной для ведения Единого государственного реестра недвижимости в единый государственный реестр объектов культурного наследия (памятников истории и культуры) народов Российской Федерации;

направление в территориальный орган федерального органа исполнительной власти, уполномоченного Правительством Российской Федерации на осуществление государственного кадастрового учета, государственной регистрации прав, ведение Единого государственного реестра недвижимости и предоставление сведений, содержащихся в Едином государственном реестре недвижимости, копию настоящего приказа для внесения сведений о границах территории объектов культурного наследия (объектов археологического наследия) федерального значения, расположенных в Лужском районе Ленинградской области, указанных в пункте 1 настоящего приказа, в Единый государственный реестр недвижимости в соответствии с Федеральным законом от 13 июля 2015 года № 218-ФЗ «О государственной регистрации недвижимости».

4. Отделу взаимодействия с муниципальными образованиями, информатизации и организационной работы комитета по культуре Ленинградской области обеспечить размещение настоящего приказа на сайте комитета по культуре Ленинградской области в информационно-телекоммуникационной сети «Интернет».

5. Приказы комитета по культуре Ленинградской области от 23 октября 2017 года № 01-03/17-175; от 23 октября 2017 года № 01-03/17-180; от 23 октября 2017 года № 01-03/17-179; от 23 октября 2017 года № 01-03/17-181 считать утратившими силу.

6. Контроль за исполнением настоящего приказа возложить на заместителя председателя комитета – начальника департамента государственной охраны, сохранения и использования объектов культурного наследия комитета по культуре Ленинградской области.

7. Настоящий приказ вступает в силу со дня его официального опубликования.

Председатель комитета



Е.В. Чайковский



ЛЕНИНГРАДСКИЙ ОБЛАСТНОЙ СОВЕТ НАРОДНЫХ ДЕПУТАТОВ

ИСПОЛНИТЕЛЬНЫЙ КОМИТЕТ

Р Е Ш Е Н И Е

от 16.05.88 № 189

Ленинград

Об утверждении списка военно-исторических памятников и памятных мест, подлежащих охране в Ленинградской области

Исполнительный комитет Ленинградского областного Совета народных депутатов отмечает, что Управлением культуры проведена значительная работа по выявлению и учету в районах и городах области военно-исторических памятников и памятных мест, связанных с борьбой советского народа за свободу и независимость нашей Родины. Постановлениями Совета Министров РСФСР 43 таких памятника утверждены как памятники республиканского значения, а более сорока взяты под государственную охрану решениями облисполкома.

В связи с выявлением и взятием на учет за последние годы еще более 600 военно-исторических памятников и памятных мест, в соответствии с Законом РСФСР "Об охране и использовании памятников истории и культуры" по согласованию с Министерством культуры РСФСР Исполнительный комитет Ленинградского областного Совета народных депутатов РЕШИЛ:

1. Утвердить представленный Управлением культуры прилагаемый список военно-исторических памятников и памятных мест, подлежащих охране как памятники местного (областного) значения.

2. Исполкомам городских и районных Советов народных депутатов:

2.1. Обеспечить сохранение и содержание в благоустроенном состоянии названных памятников и памятных мест при участии предприятий, учреждений и организаций, на территории или в принадлежности которых находятся эти памятники и памятные

места, а также других организаций - на шефских и общественных началах.

2.2. Не допускать случаев выполнения работ по капитальному благоустройству, ремонту, реконструкции и обозначению памятников и памятных мест, включая установку памятных знаков и памятных досок, без ведома и согласования с инспекцией охраны памятников Управления культуры.

2.3. Оказывать помощь и содействие инспекции охраны памятников, городским и районным отделениями Всероссийского общества охраны памятников истории и культуры в проведении мероприятий по выявлению и обследованию памятников и памятных мест, оформлению охранной документации и паспортизации памятников.

3. Предложить Управлению жилищно-коммунального хозяйства, Агропромышленному комитету области, Главному управлению архитектуры и градостроительства облисполкома, областному военному комиссариату, Отделу народного образования и просить Ленинградский областной комитет ВЛКСМ, областной совет по туризму и экскурсиям Леноблсовпрофа, областное отделение Всероссийского общества охраны памятников истории и культуры, Ленинградскую секцию Советского комитета ветеранов войны усилить свое участие в мероприятиях по охране, благоустройству и пропаганде военно-исторических памятников.

4. Отметить активную работу областного, городских и районных отделений Всероссийского общества охраны памятников истории и культуры по выявлению, обследованию, благоустройству и пропаганде военно-исторических памятников Ленинградской области.

5. Управлению культуры:

5.1. Продолжить работу по выявлению и учету военно-исторических памятников и памятных мест, а также памятников других категорий на территории области.

5.2. Подготовить и выпустить типографским способом в 1988-1989 годах справочник с перечнем всех находящихся в городах и районах Ленинградской области памятников истории и культуры, состоящих под государственной охраной (во исполнение постановления Совета Министров РСФСР от 24.01.80 № 54).

5.3. Усилить контроль за состоянием военно-исторических памятников и памятных мест, а также за проводимыми работами

3

по их благоустройству и обозначению.

6. Контроль за исполнением решения возложить на заместителя председателя облисполкома В.П.Ворфоломеева.

Первый заместитель
председателя исполкома

Секретарь исполкома



Л. Койколайнен

В. Пылин

285

11. Подопытная информация о захоронении

В ходе работы в г. Городец на территории воинского захоронения в д. Городец, нег. с/п. Лужский р-он, Володарская волость, д. Городец, обнаружены захоронения немецких солдат и офицеров, захороненных в братской могиле. В ходе работы на территории захоронения обнаружены захоронения немецких солдат и офицеров, захороненных в братской могиле. В ходе работы на территории захоронения обнаружены захоронения немецких солдат и офицеров, захороненных в братской могиле.

**УЧЕТНАЯ КАРТОЧКА
воинского захоронения**

Приложение № 2
к директиве Министерства обороны СССР
1990 года №

Россия
страна

10
номер карточки

1. Место и дата захоронения

2. Вид захоронения

3. Размеры захоронения и его состояние

4. Краткое описание памятника (надгробия) на захоронении

Лен. обл., Лужский р-он, Володарская волость, д. Городец

Братская могила

2 × 3 м, восточнее
западнее

На братской могиле установлена мемориальная плита с надписью: «Викая слава советским воинам погибшим в боях за Родину 1941-1944».

Учетная карточка воинского захоронения в д. Городец. Документ с сайта «Книга памяти Великой войны» (<http://www.lenww2.ru/index.php/region01/19-area12/1165-12072>).

5. Количество захороненных:

Всего	В том числе:	
	известных	неизвестных
4	—	4

6. Персональные сведения о захороненных

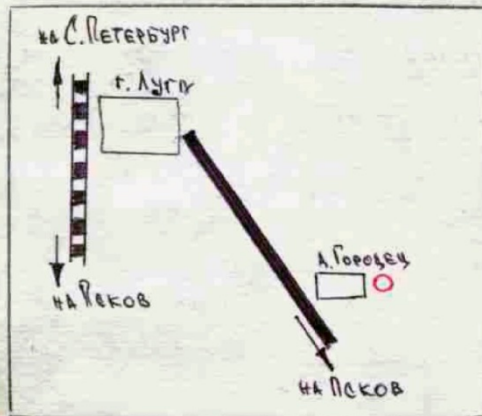
№ п/п	Воинское звание	Фамилия, имя отчество	Год рождения	Дата гибели или смерти	Место захоронения на кладбище, участке кладбища	Откуда перезахоронен
1						
2						
3						

7. Кто шефствует над захороненным свояк гв. Володарского и
швейца письма

8. Фотоснимок захоронения



9. Схема расположения захоронения



10. Представитель Министерства обороны СССР Мужской комиссар 1. Мура
А. Жайрнов
Представитель местных органов власти Женский комиссар / Савослова





АДМИНИСТРАЦИЯ ЛЕНИНГРАДСКОЙ ОБЛАСТИ
КОМИТЕТ ПО КУЛЬТУРЕ ЛЕНИНГРАДСКОЙ ОБЛАСТИ

ПРИКАЗ

«22 апреля 2019 г.

№ 01-03/19-237
г. Санкт-Петербург

Об установлении границ территории и предмета охраны объекта культурного наследия регионального значения «Братское захоронение партизан, погибших в 1941-44 гг.» по адресу: Ленинградская область, Лужский район, д. Городец, в 20 км к югу от г. Луги, у шоссе Луга-Псков, на гражданском кладбище

В соответствии со ст. ст. 3.1, 9.2, 20, 33 Федерального закона от 25 июня 2002 года № 73-ФЗ «Об объектах культурного наследия (памятниках истории и культуры) народов Российской Федерации», ст. 4 закона Ленинградской области от 25 декабря 2015 года № 140-оз «О государственной охране, сохранении, использовании и популяризации объектов культурного наследия (памятников истории и культуры) народов Российской Федерации, расположенных на территории Ленинградской области», п. 2.2.2. Положения о комитете по культуре Ленинградской области, утвержденного постановлением Правительства Ленинградской области от 24 октября 2017 года № 431, приказываю:

1. Установить границы территории объекта культурного наследия регионального значения «Братское захоронение партизан, погибших в 1941-44 гг.» по адресу: Ленинградская область, Лужский район, д. Городец, в 20 км к югу от г. Луги, у шоссе Луга-Псков, на гражданском кладбище (далее – Памятник), принятого на государственную охрану решением Исполнительного комитета Ленинградского областного Совета народных депутатов от 16 мая 1988 года № 189, согласно приложению 1 к настоящему приказу.

2. Установить предмет охраны Памятника согласно приложению 2 к настоящему приказу.

3. Отделу по осуществлению полномочий Ленинградской области в сфере объектов культурного наследия департамента государственной охраны, сохранения и использования объектов культурного наследия комитета по культуре Ленинградской области обеспечить:

- внесение соответствующих сведений в Единый государственный реестр объектов культурного наследия (памятников истории и культуры) народов Российской Федерации;

- копию настоящего приказа направить в сроки, установленные действующим законодательством, в федеральный орган исполнительной власти, уполномоченный Правительством Российской Федерации на осуществление государственного


кадастрового учета, государственной регистрации прав, ведение Единого государственного реестра недвижимости и предоставление сведений, содержащихся в Едином государственном реестре недвижимости, его территориальные органы.

4. Отделу взаимодействия с муниципальными образованиями, информатизации и организационной работы комитета по культуре Ленинградской области обеспечить размещение настоящего приказа на сайте комитета по культуре Ленинградской области в информационно-телекоммуникационной сети «Интернет».

5. Контроль за исполнением настоящего приказа возложить на заместителя начальника департамента государственной охраны, сохранения и использования объектов культурного наследия комитета по культуре Ленинградской области.

6. Настоящий приказ вступает в силу со дня его официального опубликования.

Председатель комитета



Е.В. Чайковский

Приложение № 1
к приказу комитета по культуре
Ленинградской области
от «28» апреля 2019 г.
№ 01-03/19-237

Границы территории объекта культурного наследия регионального значения
«Братское захоронение партизан, погибших в 1941-44 гг.» по адресу:
Ленинградская область, Лужский район, д. Городец, в 20 км к югу от г. Луги,
у шоссе Луга-Псков, на гражданском кладбище

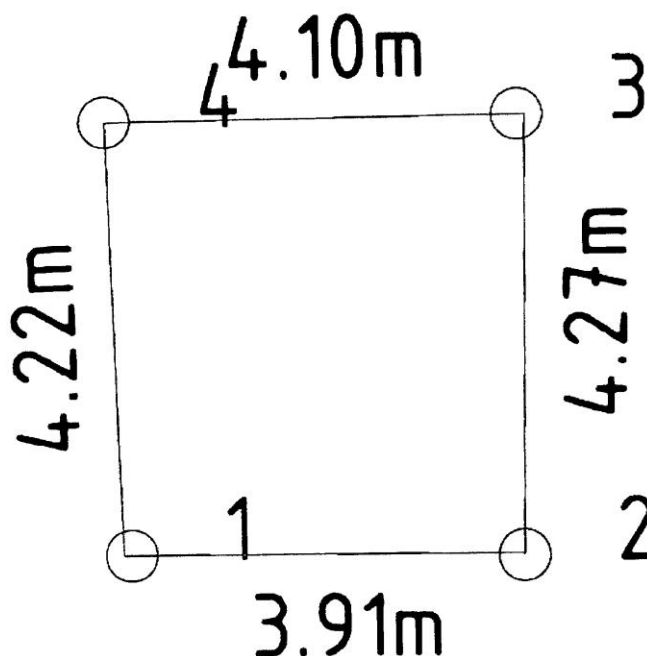
Карта (схема) границ территории объекта культурного наследия
регионального значения «Братское захоронение партизан, погибших
в 1941-44 гг.» по адресу: Ленинградская область, Лужский район, д. Городец,
в 20 км к югу от г. Луги, у шоссе Луга-Псков, на гражданском кладбище



Условные обозначения

----- граница территории объекта культурного наследия регионального значения

Перечень координат поворотных (характерных) точек границ территории объекта культурного наследия регионального значения «Братское захоронение партизан, погибших в 1941-44 гг.» по адресу: Ленинградская область, Лужский район, д. Городец, в 20 км к югу от г. Луги, у шоссе Луга-Псков, на гражданском кладбище



Обозначение (номер) характерной точки	Долгота (X)	Широта (Y)
1	6480726.73	3183611.99
2	6480726.69	3183615.82
3	6480730.97	3183615.79
4	6480730.95	3183611.77

Определение географических координат характерных точек границы территории объекта культурного наследия выполнено в СК-1963 зона 3.

Режим использования территории объекта культурного наследия регионального значения «Братское захоронение партизан, погибших в 1941-44 гг.» по адресу: Ленинградская область, Лужский район, д. Городец, в 20 км к югу от г. Луги, у шоссе Луга-Псков, на гражданском кладбище

На территории Памятника разрешается:

- проведение работ по сохранению объекта культурного наследия (меры, направленные на обеспечение физической сохранности и сохранение историко-культурной ценности объекта культурного наследия, предусматривающие консервацию, ремонт, реставрацию, включающие в себя научно-исследовательские, изыскательские, проектные и производственные работы, научное руководство за проведением работ по сохранению объекта культурного наследия, технический и авторский надзор за проведением этих работ);
- реконструкция, ремонт существующих дорог, инженерных коммуникаций, благоустройство, озеленение, установка малых архитектурных форм, иная хозяйственная деятельность (по согласованию с региональным органом охраны объектов культурного наследия), не противоречащая требованиям обеспечения сохранности объекта культурного наследия и позволяющая обеспечить функционирование объекта культурного наследия в современных условиях, обеспечивающая недопущение ухудшения состояния территории объекта культурного наследия.

На территории Памятника запрещается:

- строительство объектов капитального строительства и увеличение объемно-пространственных характеристик существующих на территории объекта культурного наследия объектов капитального строительства; проведение земляных, строительных, мелиоративных работ и иных работ, за исключением работ по сохранению объекта культурного наследия или его отдельных элементов, сохранению историко-градостроительной или природной среды объекта культурного наследия;
- установка рекламных конструкций, распространение наружной рекламы;
- осуществление любых видов деятельности, ухудшающих экологические условия и гидрологический режим на территории объекта культурного наследия, создающих вибрационные нагрузки динамическим воздействием на грунты в зоне их взаимодействия с объектами культурного наследия.

Приложение № 2
к приказу комитета по культуре
Ленинградской области
от «22» *августа* 2019 г.
№ *01-03/19-237*

Предмет охраны
объекта культурного наследия регионального значения «Братское захоронение партизан, погибших в 1941-44 гг.» по адресу: Ленинградская область, Лужский район, д. Городец, в 20 км к югу от г. Луги, у шоссе Луга-Псков, на гражданском кладбище

№ п/п	Виды предмета охраны	Элементы предмета охраны
1	Мемориальное значение объекта	История объекта связана с периодом ВОВ в Ленинградской области.
2	Объемно-пространственное решение:	Историческое пространственное решение в габаритах существующего металлического ограждения: - конфигурация в плане – прямоугольник; - высотная отметка обелиска.
3	Конструкции памятника	Обелиск: гранит. Основание: бетон.
4	Архитектурное оформление	Обелиск из шлифованного гранита с текстом: «ВЕЧНАЯ СЛАВА СОВЕТСКИМ ВОИНАМ ПАВШИМ В БОЯХ ЗА РОДИНУ 1941-1944» Над текстом изображение пятиконечной звезды. Основание: бетон окрашенный.

Предмет охраны может быть уточнен при проведении дополнительных научных исследований.

Утверждаю: _____

Начальник Инспекции
охраны и использования
памятников истории и
культуры УК ЛОИ Глинская Н.Б.
22.05.90г.

А К Т № 12-6

о постановке на первичный учет
вновь выявленных памятников истории
и культуры Лужского района

Комиссия, образованная распоряжением начальника Инспекции охраны и использования памятников УК ЛОИ Глинской Н.Б., в составе: председателя - ст.архитектора Аверьяновой А.Е. членов - ст.инженеров Набокиной О.В., Шепелевой Н.П., инструктора ЦОС ВОСПИК Сениченковой Т.Б., с.н.с. ЛенНИИградостроительства Носков осмотрев в Лужском районе объекты, обладающие историко-архитектурной и художественной ценностью, постановила принять их на первичный учет с целью охраны, систематического контроля и более полного изучения, согласно прилагаемого списка в количестве 35 (тридцати трех единиц).

Подписи:



_____ Аверьянова А.Е.
_____ Набокина О.В.
_____ Шепелева Н.П.
_____ Сениченкова Т.Б.
_____ Носков А.В.

1	2	4	6	7	2.	
8.	Каменная часовня	к. XIX в.	д. Вяжицы	вне баланса	аварийное	Типичный образец культовой постройки к. XIX века.
9.	Земская больница	н. XX в.	д. Вяжицы	райздравотдел	удовл.	Типичный образец гражданской постройки н. XX века.
10.	Хозяйственная постройка	1856 г.	д. Вяжицы		неудовл.	Типичный образец хоз. постройки сер. XIX века.
<i>рост</i> 11.	Церковь Успения, дер.	1846 г., арх. М. Саккер	с. Городец	действ. церковь	удовлет.	Типичный образец культовой постройки сер. XIX века.
12.	Часовня Св. Трофимия	XIX в.	с. Городец	действующая	удовлет.	Типичный образец культовой постройки XIX века.
13.	Флигель почтовой станции, каменн.	XIX в.	с. Городец		неудовл.	Типичный образец почтовой станции XIX века.
14.	Здание чайной (дом купца Носова)	к. XIX в.	с. Городец		удовлет.	Типичный образец гражданской архитектуры к. XIX века.
15.	Никольская часовня, дер.	к. XIX в.	с. Задейшино,	аварийное	аварийное	Типичный образец культовой постройки к. XIX века.
16.	Усадьба "Замощье" (парк, хозпостройка)	XIX в.	д. Замощье, Лужский сельсовет		неудовл.	Типичный образец усадеб XIX века.
17.	Церковь Знамения Б. Матери, дерев., перестр.	1789 г.	д. Красные Горы, Толмачевский сельсовет	<i>г. За-озерас)</i>	неудовл.	Типичный образец культовой постройки конца XVIII века.
18.	Усадьба "Заплотье": хозпостройка, аллея	XIX в.	д. Заплотье, Каменский сельсовет		неудовл.	Типичный образец усадеб XIX века.
19.	Церковь Св. Климента, каменн.	1827 г.	д. Заполье, Приозерный сельсовет	не исп.	аварийное	Типичный образец культовой постройки начала XIX в.
<i>21. 09. 84 г.</i> 20.	Парк усадьбы "Замощье"	к. XIX в.	д. Замощье, Каменского сельсовета		неуд.	Типичный образец усадебного парка сл. XIX века.
21.	Хозпостройка усадьбы "Ивановское"	XIX в.	д. Ивановское, Володарский сельсовет		неуд.	Типичный образец хоз. постройки XIX века.

632-1

1540-1/2049-1

он 3851

Шифр 89-00-06



Союз архитекторов РСФСР
 Всесоюзное объединение «Архпроект»
 ТВОРЧЕСКАЯ АРХИТЕКТУРНО-
 ПРОЕКТНАЯ МАСТЕРСКАЯ
 „ЛЕНАРХПРОЕКТ“

ЭСКИЗНЫЙ ПРОЕКТ

Схема охраны и использования комплексов па-
 мятников истории и культуры Лужского района.
 Городец. Церковь Успения. Часовня. Бывший трактир.
 Обмерные чертежи, фотофиксация, охранные зоны.

г. Ленинград

1990 г.

ВЦ ВОГ. Зак. 80—3000 13.01.89 г.

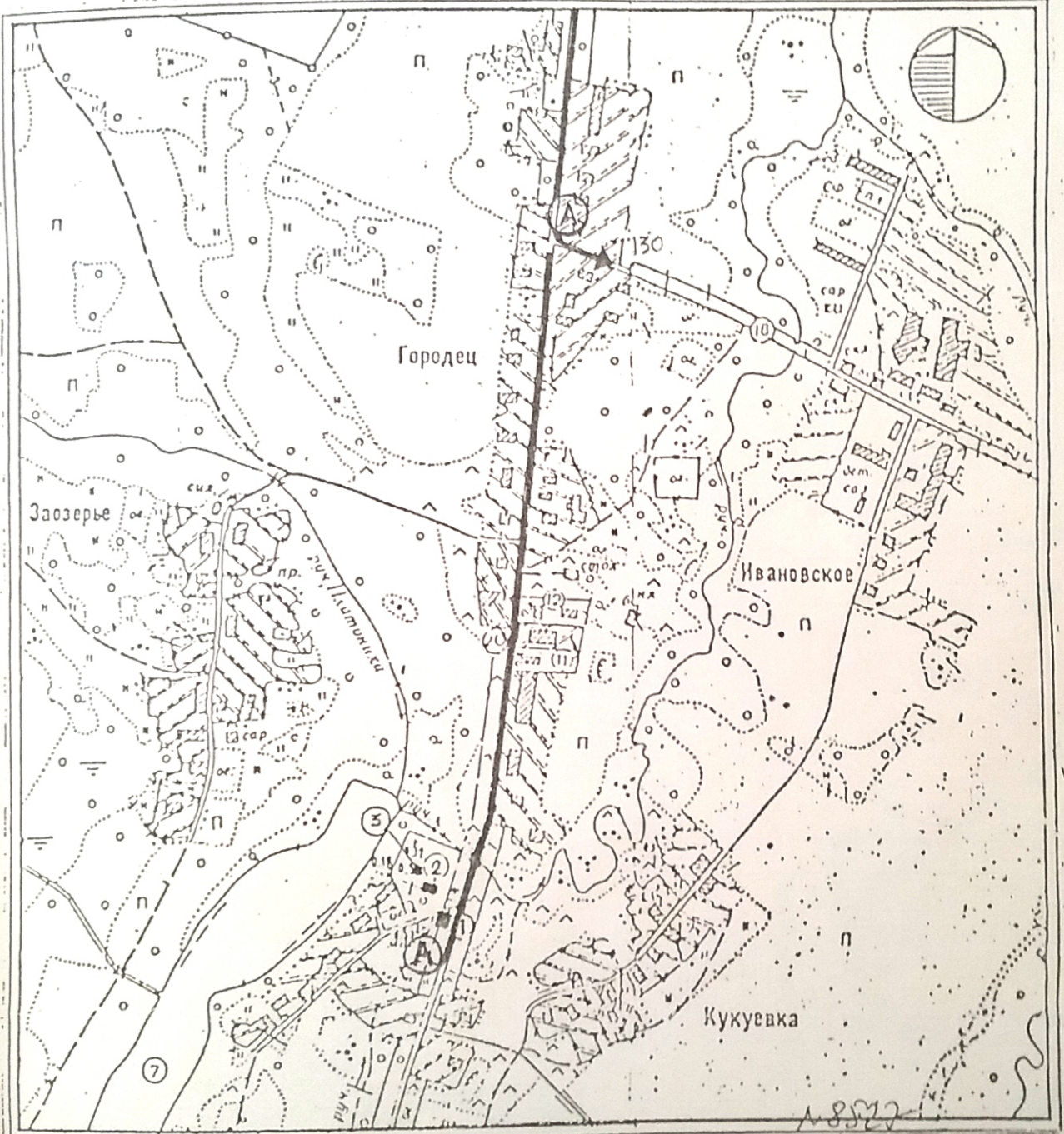
10/13 262

д. ГОРОДЕЦ д. ИВАНОВСКОЕ

спорный план

свх. им. Володарского

Лужского района, Ленинградской области.



1-корчма 2-церковь Успения; 3-Часовня

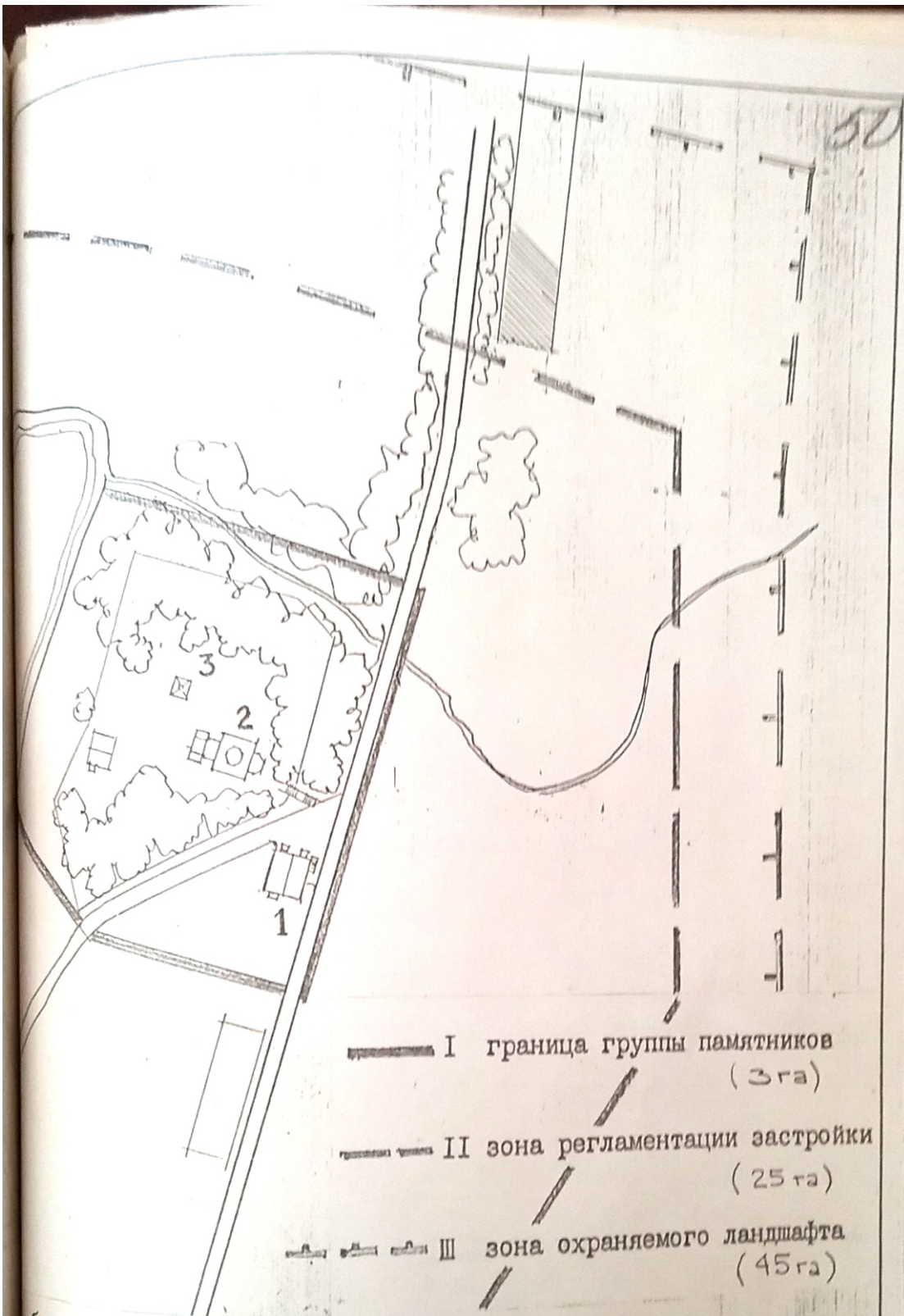
М - 1:10000

РЕКТОР	МИРОШИН	<i>Мирошин</i>	шифр: 89-00-05	марка: _____
И.Н.К.	ВАЙСМАН	<i>Вайсман</i>	заказчик: ГИОП	
К.В.Т.К.	Миронова	<i>Миронова</i>	комплекс: д. ГОРОДЕЦ	
ХИМ.	Выполнил	<i>Ренор</i>	здание (сооруж.):	Стадия
К.Г.Р.	Кириллов	<i>Кириллов</i>	ЦЕРКОВЬ, КОРЧМА, ЧАСОВНЯ	Лист
			транспортная схема	Листов
			наим. черт. опорный план.	СХ
			д. ЗАОЗЕРЬЕ. д. КУКУЕВКА	1
			д. ИВАНОВСКОЕ д. ГОРОДЕЦ.	27
				ЛЕНАРХПРОЕКТ



1. БЫШИЙ ТРАКТИР. 2. ЦЕРКОВЬ "УСПЕНИЯ" 3. ЧАСОВНЯ.

Директ.	Мирошин	<i>Мирошин</i>	шифр: 89-00-06	марка:	
Гл. инж.	Вайсман	<i>Вайсман</i>	заказчик:	ГИОП Леноблсполкома	
Рук. ВТК	Миронова	<i>Миронова</i>	комплекс:	Схема охраны и использования	
Рук. гр.	Кириллов	<i>Кириллов</i>	здание (сооруж.):	Городец. 1	
Архитект.	Попов	<i>Попов</i>		Стадия	Лист
Техник	Кирилова	<i>Кирилова</i>		Сх	2 27
			наим. черт.	ЛЕНАРХПРОЕКТ	
			План фотофиксации		



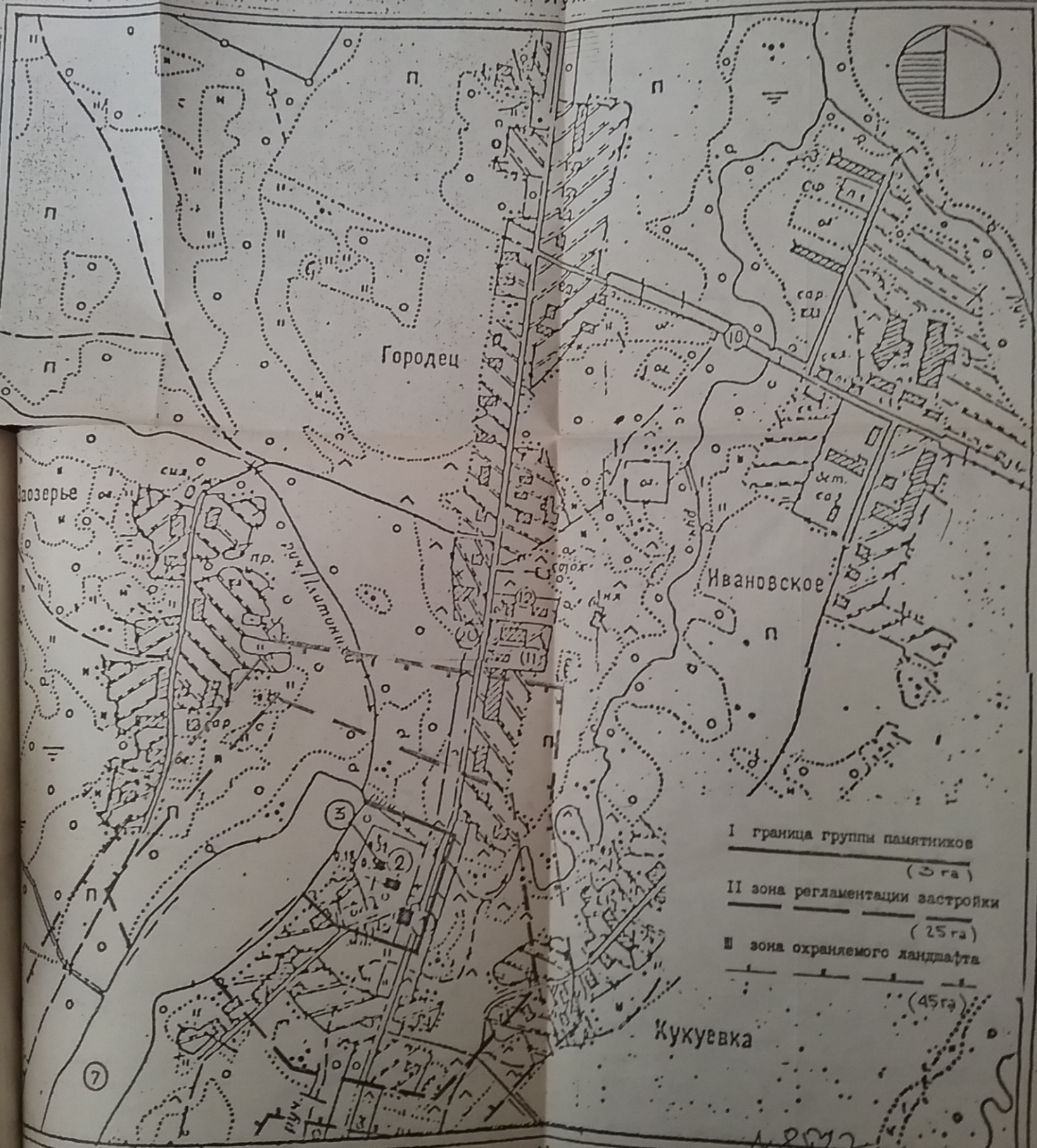
бывший трактир 2. церковь "Успения" 3. часовня.

Ирошин	<i>[Signature]</i>	шфр: 89-00-06	марка:
Сайсман	<i>[Signature]</i>	заказчик: ГИОП Леноблсполкома	
Миронова	<i>[Signature]</i> X.90	комплекс: Схема охраны и использования комплексов памятников Лужского района	
Мирянов	<i>[Signature]</i> X.90	здание (сооруж.):	Студия
		Городец.	Лист
		памят.	Листов
		Охранные зоны м 1:2000	СХ 3 ^а 27
			ЛЕНАРХПРОЕКТ

спорный план

д. ГОРОДЕЦ д. ИВАНОВСКОЕ

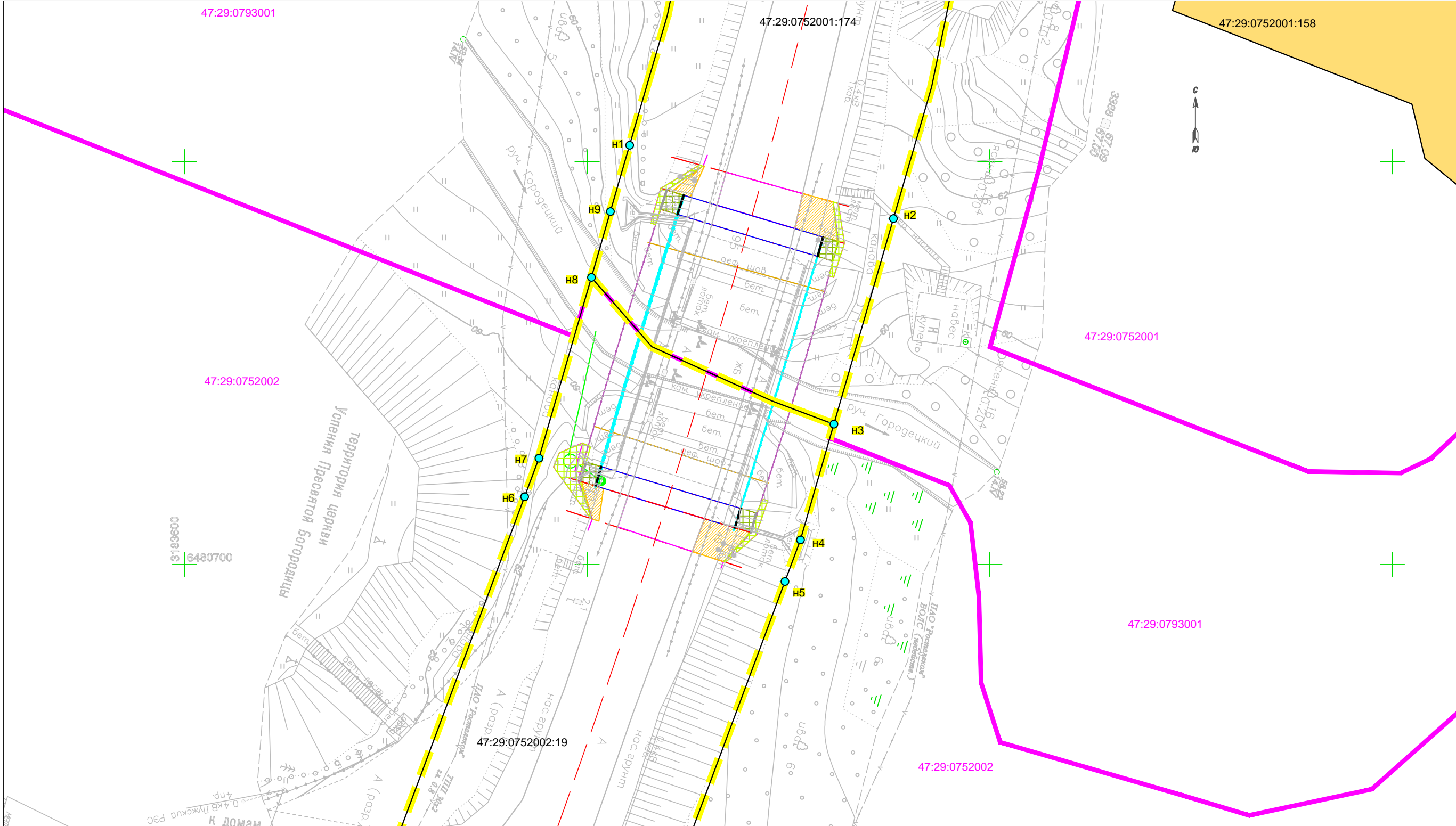
свх. им. Володарского
Лужского района, Ленинградской области.



2 - церковь Успения; 3 - часовня

М - 1: 5000

Директ	Мирошни	инфр: 09-00-06	марка:
Гл. инж.	Вайсман	заказчик: ГИОП Лениноблсполкома	
Рук. ВП	Миронов	комплекс: Схема охраны и использования комплексов памятников Лужского района	
Рук. гр	Кириллов	задание (сооруж.):	
		Городец.	Страна: СХ
			Лист: 3
			Листов: 27



Согласовано
Взам. инв. N
Подп. и дата
Инв. N подл.

Условные обозначения :

- 47:29:0201018 - граница кадастрового квартала , его номер
- 47:29:0000000:19 - граница земельного участка , сведения о котором содержатся в ГКН, его кадастровый номер
- граница существующей полосы отвода а /д Р-23
- ось автомобильной дороги
- Н1 - обозначение характерной точки границы полосы отвода автомобильной дороги Р-23
- земли населенных пунктов

11.20.401267-297-ППО-1					
Капитальный ремонт моста через ручей Городецкий на км 167+292 автомобильной дороги Р-23 Санкт-Петербург-Псков-Пустошка-Невель-граница с Республикой Белоруссия, Ленинградская область					
Изм.	Кол.уч.	Лист.	Идок.	Подпись	Дата
Разработал	Глушакова			<i>[Signature]</i>	10.20
Проверил	Морозов			<i>[Signature]</i>	10.20
Н. контр.	Кузнецова			<i>[Signature]</i>	10.20
				Проект полосы отвода	Стадия
				План полосы отвода М 1:500	Лист
				П	Листов
				1	1
				ООО "УралГеоПроект" г. Москва	

Система координат МСК 47 зона 2

Каталог координат границ участка

Номер точки	Дирекционный угол	Длина линии, м	Координаты	
			X	Y
н1	105° 39,1'	34,00	280 752,10	2 183 655,28
н2	196° 9,5'	26,56	280 742,93	2 183 688,02
н3	196° 8,7'	14,96	280 717,42	2 183 680,63
н4	200° 24,5'	5,52	280 703,05	2 183 676,47
н5	288° 23,9'	33,98	280 697,87	2 183 674,54
н6	20° 26,9'	4,89	280 708,60	2 183 642,30
н7	16° 10,3'	23,37	280 713,18	2 183 644,01
н8	16° 5,6'	8,51	280 735,63	2 183 650,52
н9	16° 10,4'	8,63	280 743,81	2 183 652,88
н1			280 752,10	2 183 655,28

Согласовано

Взамен инв. №

Подпись и дата

Инв. № посл.

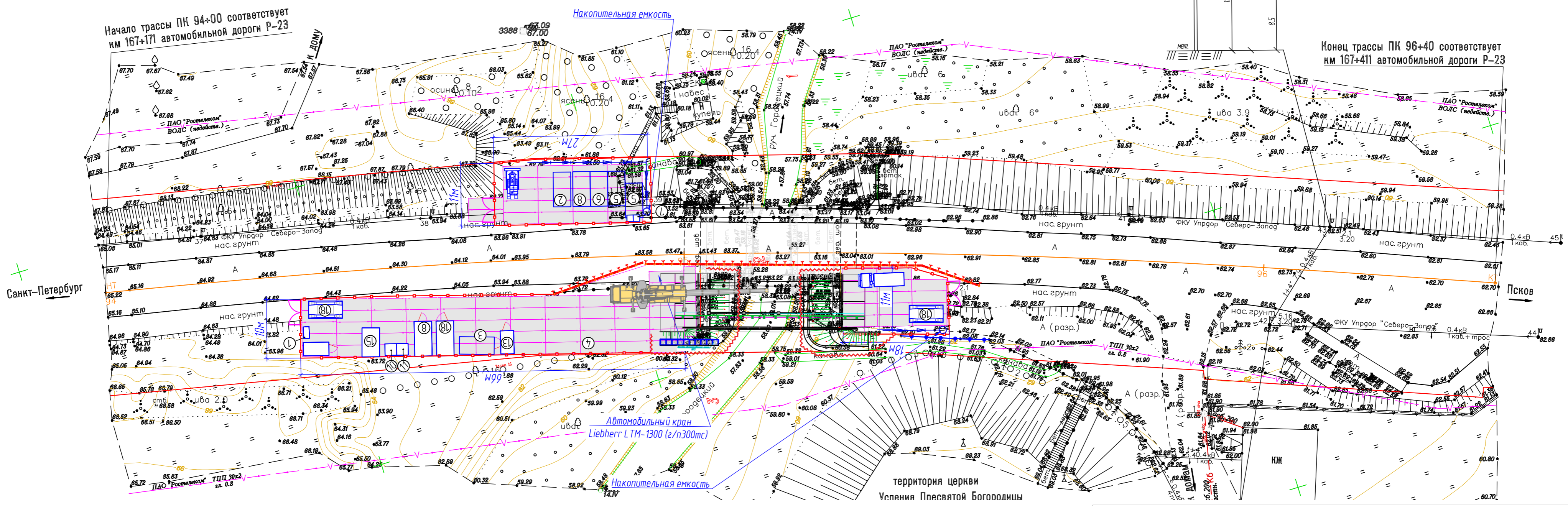
11.20.401267-297-ППО-В1

изм.	кол.уч	лист	№ док	подп.	дата
Разраб.		Глушакова		<i>Глуш</i>	10.20
Проверил.		Морозов		<i>Мороз</i>	10.20
Н.контр.		Кузнецова		<i>Кузн</i>	10.20

Ведомость координат поворотных точек
испрашиваемого земельного участка
в границах работ

стадия	лист	листов
П	1	1

ООО "УралГеоПроект"
г. Москва



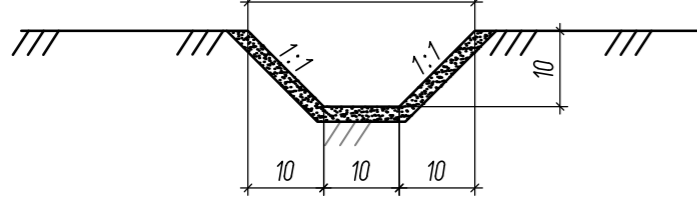
Общие указания

1. Работы по капитальному ремонту моста выполняются по захваткам (технологическим этапам).
2. Строительный городок устраивается в подготовительный период строительства.
3. Строительный городок и технологические площадки, в целях совмещения территорий и экономии занимаемых площадей, используется для обслуживания бригад ремонта постоянного моста.
4. На период строительства для сбора отходов 4-5 класса опасности и отходов металла используются передвижные контейнеры, свой для каждого класса опасности, которые устанавливаются на твердое водонепроницаемое основание из ж/б плит.
5. Покрытие площадок под бытовым городком, места складирования и ремонта, выполняется из плит ПДП-60.20, уложенных по слою песчаного грунта 0.2м.
6. Стоянка техники организуется на площадке с твердым покрытием из ж/б плит.
7. Проведение мойки, ремонта, заправки и технического обслуживания техники, хранения горюче-смазочных материалов организуется на специальной базе вне территории строительных площадок.
8. При въезде на строительные площадки установить указатели, обозначающие схему движения, а также ограничение скорости до 5 км/ч.
9. Строительные площадки должны быть обеспечены системой связи.
10. Система обеспечения сжатым воздухом от передвижных компрессоров.
11. Горючесмазочные материалы и вода привозны.
12. Конструкции и материалы доставляются на строительные площадки по мере необходимости с производственной базы.
13. Освещение строительных площадок производится с помощью прожекторов и гирлянд освещения.
14. Все источники электроснабжения и потребители должны быть заземлены согласно ПУЭ. Линия электросети предусмотреть кабельной. Кабель подвесить на временные опоры.
15. Размещение строительного городка уточняется по месту, в подготовительный период строительства.
16. Вся территория строительства является опасной зоной и должна быть обозначена согласно норм СНиП 12-03-2001 "Безопасность труда в строительстве" и ограждаться щитами с надписями "Стоп! Опасная зона. Проход запрещен".
17. Календарные сроки производства работ могут корректироваться в зависимости от местных условий в районе строительства.

Материалы для устройства рабочих площадок

№ п/п	Наименование	Марка	Ед. изм.	Кол-во	Примечание	
1	Строительный городок, площадка для стоянки техники:					
	ж/б плита	ПДН-60.20	шт	82		
2	Площадка для обеспечения устойчивой работы техники, работы крана	песок средней крупности	м ³	3710	S=742м ² тп 0,5м	
		ж/б плита	ПДН-60.20	шт	14.0	
			м ³	33.6	S=168м ² тп 0,2м	

Ограждающая канава для строительных площадок М (1:50)



Условные обозначения:

- плиты покрытия дорог и площадок
- граница опасной зоны работы крана
- граница шпунтового ограждения
- машины и механизмы
- демонтируемое барьерное ограждение
- ограждение строительных площадок и городков

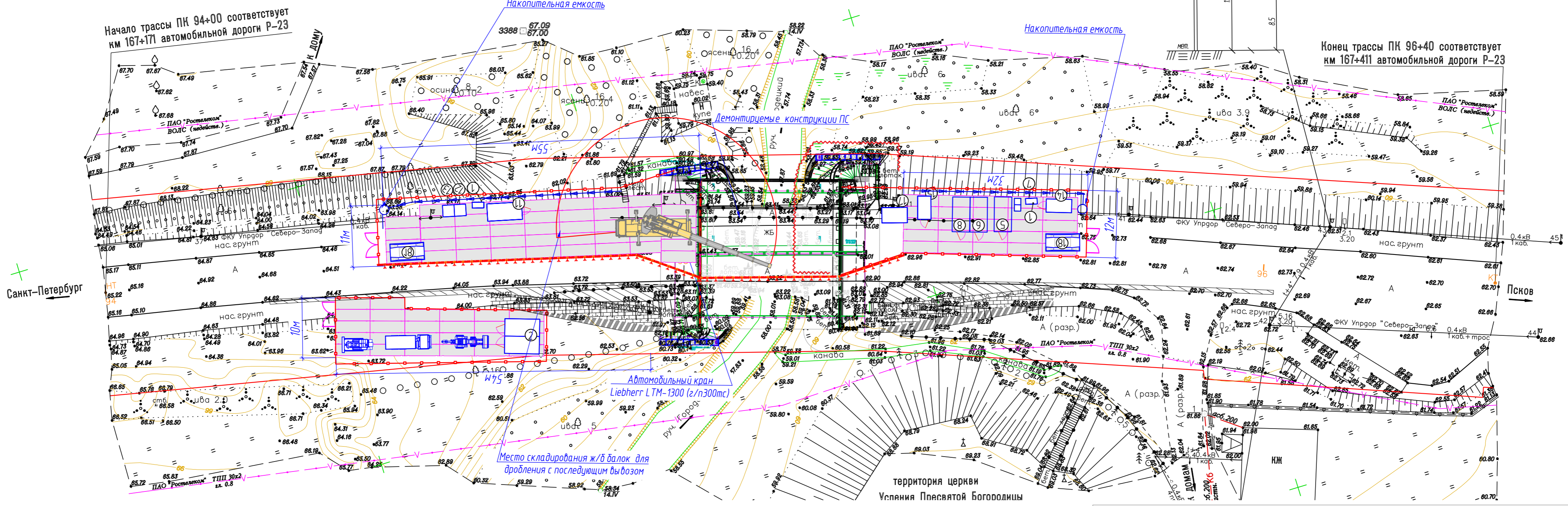
Экспликация временных зданий и сооружений

Номер помещения	Наименование	Площадь, м ²
1	Пожарный пост (2x10)	2.0
2	Душевая	18.0
3	Закрытый склад металлоконструкций	18
4	Открытый склад материалов и конструкций	320
5	Здание для отдыха и переобедания рабочих (3x18.0)	18.0
6	Канторское помещение	18.0
7	Туалетная кабинка "Стандарт" (3x1.2)	3,6
8	Прорабская	18.0
9	Сварочный пост	18.0
10	Склад пустых баллонов	4
11	Склад полных баллонов	4
12	Пост охраны	10,1
13	Трансформаторная	18.0
14	Стоянка машин и строительной техники	150
15	Площадка сбора ТБО	15
16	Пункт мойки колес (2x16.5)	33
17	Информационный щит (2)	-
18	Склад ТМЦ	18

11.20.401267-297-ПОС1-2

Капитальный ремонт моста через ручей Горшецкий на км167+292 автомобильной дороги Р-23 Санкт-Петербург-Псков-Пустошка-Невель-граница с Республикой Белоруссия, Ленинградская область

Изм.	Кол.уч.	Лист	Изд.	Подпись	Дата	Проект организации строительства	Стадия	Лист	Листов
Разработал	Каан			Каан	03.21				
Проверил	Прокопец				03.21				
И. контр.	Селезнева				03.21	Строительный план (1 захватка/технологический этап)	ООО "УралГеоПроект" г.Москва		



Санкт-Петербург

Псков

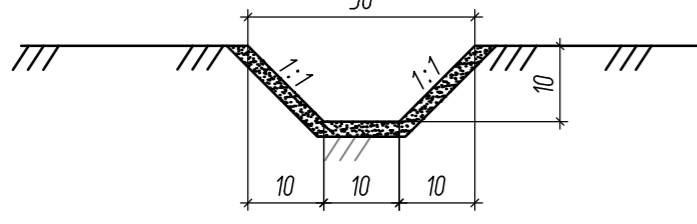
Общие указания

1. Работы по капитальному ремонту моста выполняются по захваткам (технологическим этапам).
2. Строительный городок устраивается в подготовительный период строительства.
3. Строительный городок и технологические площадки, в целях совмещения территорий и экономии занимаемых площадей, используется для обслуживания бригад ремонта постоянного моста.
4. На период строительства для сбора отходов 4-5 класса опасности и отходов металла используются передвижные контейнеры, свой для каждого класса опасности, которые устанавливаются на твердое водонепроницаемое основание из ж/б плит.
5. Покрытие площадок под бытовое городок, места складирования и ремонта, выполняется из плит ПДП-60.20, уложенных по слою песчаного грунта 0.2м.
6. Стоянка техники организуется на площадке с твердым покрытием из ж/б плит.
7. Проведение мойки, ремонта, заправки и технического обслуживания техники, хранения горюче-смазочных материалов организуется на специальной базе вне территории строительных площадок.
8. При въезде на строительные площадки установить указатели, обозначающие схему движения, а также ограничение скорости до 5 км/ч.
9. Строительные площадки должны быть обеспечены системой связи.
10. Система обеспечения сжатым воздухом от передвижных компрессоров.
11. Горючесмазочные материалы и вода привозные.
12. Конструкции и материалы доставляются на строительные площадки по мере необходимости с производственной базы.
13. Освещение строительных площадок производится с помощью прожекторов и сирлянд освещения.
14. Все источники электроснабжения и потребители должны быть заземлены согласно ПУЭ. Линия электросети предусмотреть кабельной. Кабель подвесить на временные опоры.
15. Размещение строительного городка уточняется по месту, в подготовительный период строительства.
16. Вся территория строительства является опасной зоной и должна быть обозначена согласно норм СНиП 12-03-2001 "Безопасность труда в строительстве" и ограждаться щитами с надписями "Стоп! Опасная зона. Проход запрещен".
17. Календарные сроки производства работ могут корректироваться в зависимости от местных условий в районе строительства.

Материалы для устройства рабочих площадок

№ п/п	Наименование	Марка	Ед. изм.	Кол-во	Примечание
1	Строительный городок, площадка для стоянки техники:				
	ж/б плита	ПДП-60.20	шт	25	
	песок средней крупности		м³	90.0	S=300м² тип 0,3м
2	Площадка стоянки техники и складирования материалов:				
	ж/б плита	ПДН-60.20	шт	45.0	
	песок средней крупности		м³	108.0	S=540м² тип 0,2м

Ограждающая канава для строительных площадок М (1:50)



Условные обозначения:

- плиты покрытия дорог и площадок
- граница опасной зоны работы крана
- граница шпунтового ограждения
- машины и механизмы
- демонтируемое барьерное ограждение
- ограждение строительных площадок и городков

Экспликация временных зданий и сооружений

Номер помещения	Наименование	Площадь, м²
1	Пожарный пост (2x10)	2.0
2	Душевая	18.0
3	Закрытый склад металлоконструкций	18
4	Открытый склад материалов и конструкций	320
5	Здание для отдыха и переодевания рабочих (3x18.0)	18.0
6	Канторское помещение	18.0
7	Туалетная кабинка "Стандарт" (3x1.2)	3,6
8	Прорабская	18.0
9	Сварочный пост	18.0
10	Склад пустых баллонов	4
11	Склад полных баллонов	4
12	Пост охраны	10,1
13	Трансформаторная	18.0
14	Стоянка машин и строительной техники	150
15	Площадка сбора ТБО	15
16	Пункт мойки колес (2x16.5)	33
17	Информационный щит (2)	-
18	Склад ТМЦ	18

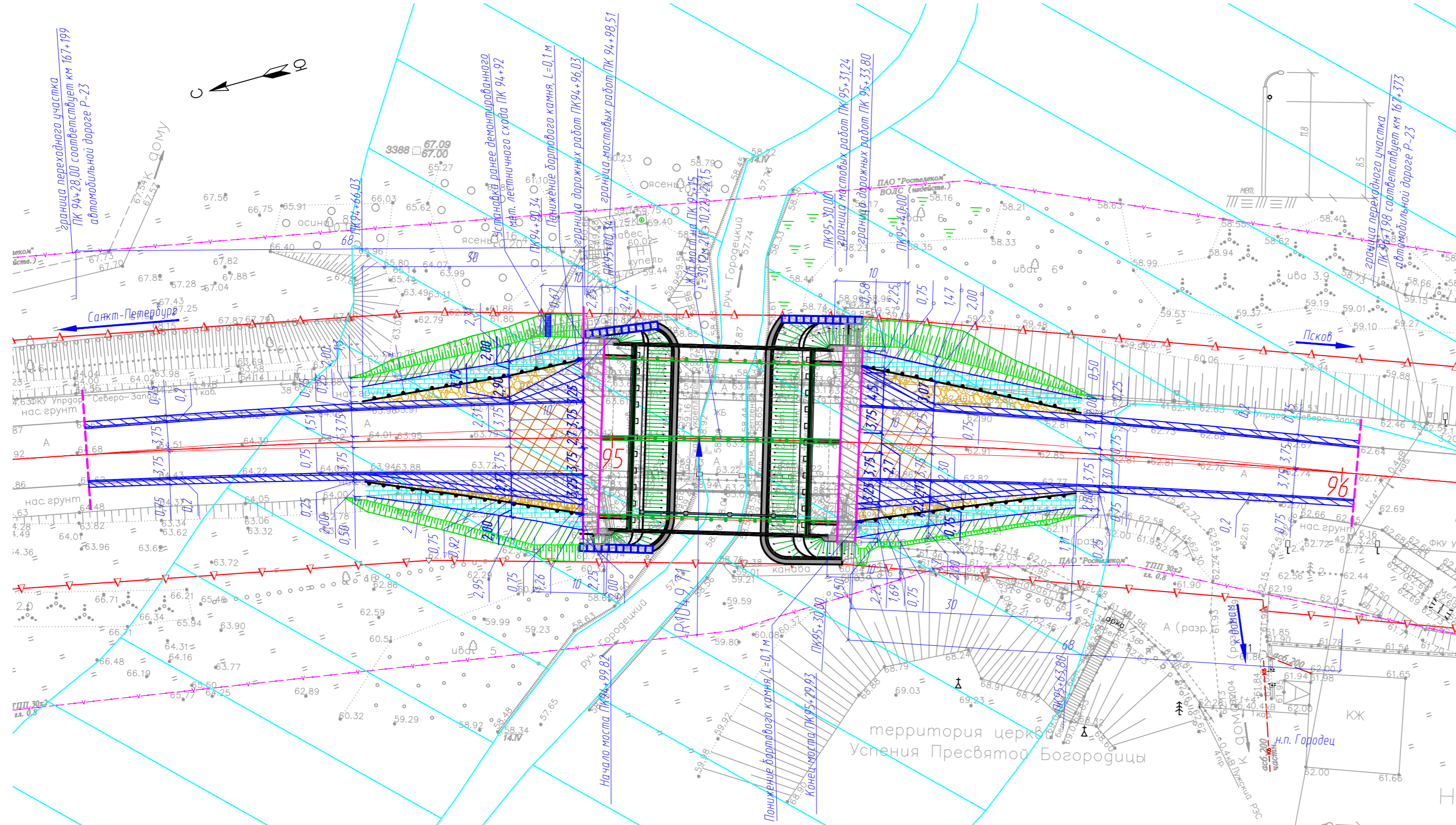
11.20.401267-297-ПОС1-3

Капитальный ремонт моста через ручей Городецкий на км167+292 автомобильной дороги Р-23 Санкт-Петербург-Псков-Пустошка-Невель-граница с Республикой Белоруссия, Ленинградская область

Изм.	Кол.ч.	Лист	Изд.	Подпись	Дата
Разработал	Каан			<i>Каан</i>	03.21
Проверил	Прокопец				03.21
И. контр.	Селезнева			<i>Селезнева</i>	03.21

Стадия	Лист	Листов
П	2	2

ООО "УралГеоПроект" г.Москва



Согласовано
 Взам. инв. М
 Подп. и дата
 Инв. М подл.

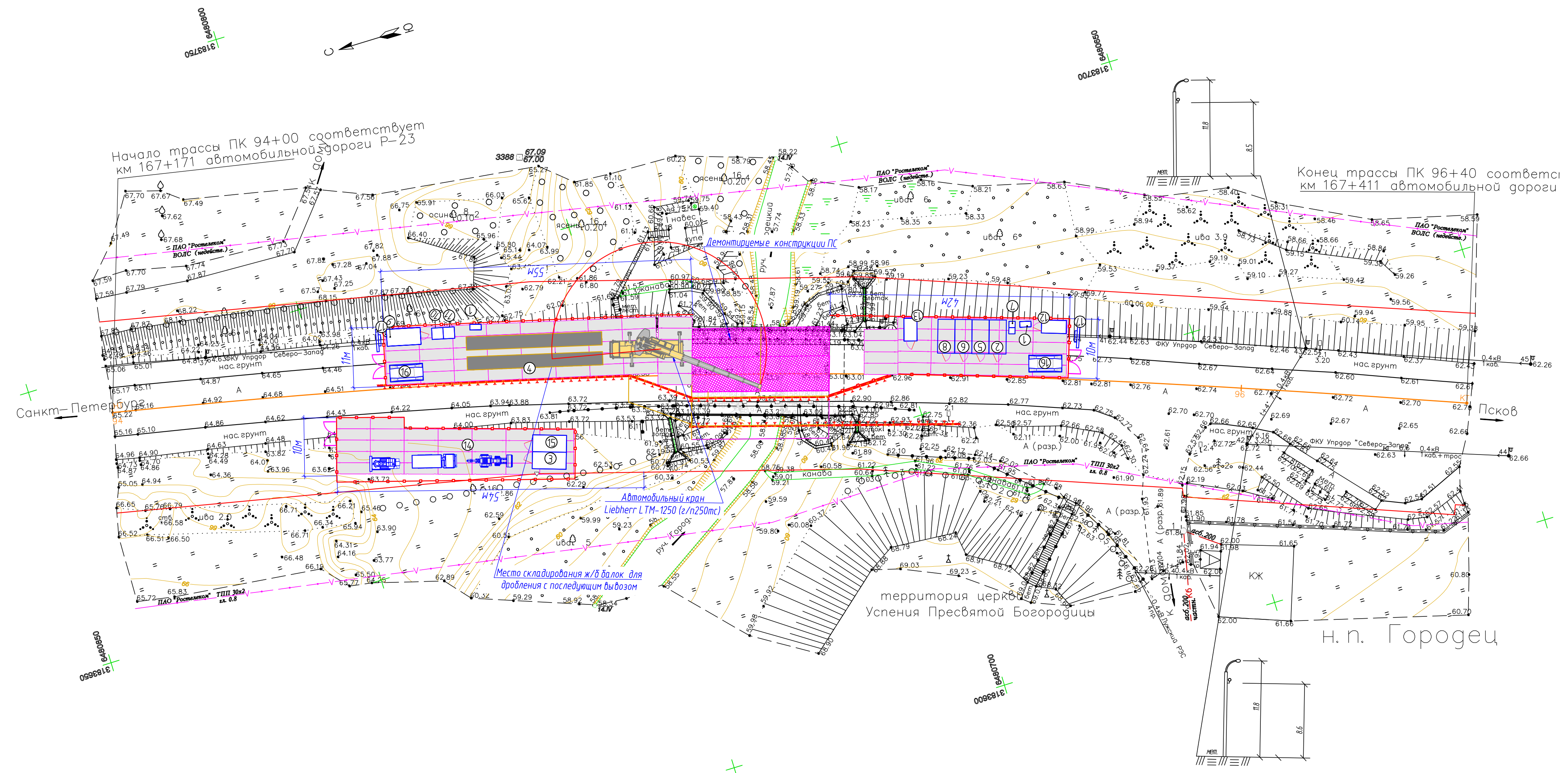
Ведомость углов поворота, прямых и кривых. Форма 4 ГОСТ 21.701-2013

Точка	Положение вершины угла		Величина угла поворота	Радиус, м	Элементы кривой, м					Положение переходных кривых						Расстояние между вершинами углов, м	Длина прямой, м	Координаты, м			
	КМ	ПК			+	влево	вправо	тангенс	тангенс	переходные кривые	круговая кривая	биссектриса	начало		конец			Х	У		
			ПК										+	ПК	+					ПК	+
	10	94	0																		
1	10	95	10,51	9°40'32"	1049,71	110,51	129,95	64,31	91,71	83,98	4,06	94	0	94	64,31	95	48,29	96	40	6480728,5	3183670,4
	10	96	40																	6480607,2	3183623,7

Примечание:

1. План составлен по материалам изысканий ООО "УралГеоПроект" в 2020г.
2. Система координат - СК 63 (зона С3)
3. Система высот - Балтийская 1977 г.
4. Проектные решения по подходам к мосту см. в томе 11.20.401267-297-ТКР2
5. Разбивочная ось сопряжена с осью дороги на участке км 157+700 - 178+700 (см. ПД по объекту: "Капитальный ремонт автомобильной дороги Р-23 Санкт - Петербург - Псков - Пустошка - Неveltь - граница с Республикой Белоруссия, км 157+700 - км 178+878, Ленинградская область" шифр 202/17/402187, разработанную ООО "Строй-Проект").

11.20.401267-297-ПОС1-11						
Капитальный ремонт моста через ручей Городецкий на км 167+292 автомобильной дороги Р-23 Санкт-Петербург-Псков-Пустошка-Неveltь - граница с Республикой Белоруссия, Ленинградская область						
Изм.	Колуч.	Лист.	Идок.	Подпись	Дата	
Разработал	Кириллова				03.21	
Проверил	Николайтис				03.21	
Т. контр.	Опанчук				03.21	
И. контр.	Опанчук				03.21	
Проект организации строительства				Стадия	Лист	Листов
План автомобильной дороги М 1500				П	-	1
				ООО "УралГеоПроект" г. Москва		



Экспликация временных зданий и сооружений

Номер помещения	Наименование	Площадь, м ²
1	Пожарный пост (2x10)	2,0
2	Душевая	18,0
3	Закрытый склад металлоконструкций	18
4	Открытый склад материалов и конструкций	320
5	Здание для отдыха и переобедания рабочих (3x18,0)	18,0
6	Канторское помещение	18,0
7	Туалетная кабинка "Стандарт" (3x1,2)	3,6
8	Проробская	18,0
9	Сварочный пост	18,0
10	Склад пустых баллонов	4
11	Склад полных баллонов	4
12	Пост охраны	10,1
13	Трансформаторная	18,0
14	Стоянка машин и строительной техники	150
15	Площадка сбора ТБО	15
16	Пункт мойки колес (2x16,5)	33
17	Информационный щит (2)	-

Примечание:

- 1-План составлен по материалам изысканий ООО "УралГеоПроект" в 2020г.
- 2-Система координат - СК 63 (зона С3)
- 3-Система высот - Балтийская 1977 г.

11.20.4.01267-297-ПОД-2			
Капитальный ремонт моста через ручей Городецкий на км 167+292 автомобильной дороги Р-23 Санкт-Петербург-Псков-Пустошка-Невель-граница с Республикой Белоруссия, Ленинградская область			
Изм.	Колуч.	Лист	№ док.
Разработал	Каан	Лист	03.21
Проверил	Прокапец	Лист	03.21
Н.контрль	Селезнева	Лист	03.21
Проект организации работ по сносу (демонтажу)			Стация
Стройгенплан (2 технологический этап)			Лист
ООО "УралГеоПроект" г.Москва			Листов

Согласовано	
Взак. инв. №	
Подпись и дата	
Инв. № подл.	

ПРИЛОЖЕНИЕ № 2

К Акту по результатам государственной историко-культурной экспертизы документации, обосновывающей меры по обеспечению сохранности объектов культурного наследия при проведении земляных, строительных, мелиоративных, хозяйственных работ на объекте «Капитальный ремонт моста через ручей Городецкий на км 167+292 автомобильной дороги Р-23 Санкт-Петербург-Псков-Пустошка-Невель-граница с Республикой Белоруссия, Ленинградская область»

**Копия договора с экспертом о проведении
Государственной историко-культурной экспертизы**

ДОГОВОР № 07/21

г. Санкт-Петербург

«31» мая 2021 г.

Общество с ограниченной ответственностью «УралГеоПроект» (ООО «УралГеоПроект»), именуемым в дальнейшем **«ЗАКАЗЧИК»**, в лице Генерального директора Каймакова Александра Юрьевича, действующего на основании Устава, с одной стороны, и Индивидуальный предприниматель **Шуньгина Светлана Евгеньевна, аттестованный эксперт**, действующий на основании приказа Министерства культуры РФ № 1772 от 11.10.2018 г., именуемый в дальнейшем **«Исполнитель»**, с другой стороны, далее совместно именуемые как Стороны, а по отдельности Сторона, заключили настоящий Договор (далее по тексту – Договор) о нижеследующем:

1. Предмет договора

1.1. Исполнитель обязуется выполнить и сдать, а Заказчик обязуется принять и оплатить следующую работу:

Проведение государственной историко-культурной экспертизы раздела проектной документации «Обеспечение сохранности объектов культурного наследия» по объекту «Капитальный ремонт моста через ручей Городецкий на км 167+292 автомобильной дороги Р-23 Санкт-Петербург-Исков-Пустошка-Невель-граница с Республикой Белоруссия, Ленинградская область».

Экспертиза проводится в соответствии с требованиями настоящего Договора, Федерального закона от 25.06.2002 г. № 73-ФЗ «Об объектах культурного наследия (памятниках истории и культуры) народов Российской Федерации», Постановления Правительства РФ от 15.07.2009 г. № 569 «Об утверждении Положения о государственной историко-культурной экспертизе», иными требованиями действующего законодательства Российской Федерации.

1.2. Результатом работы (услуги) по Договору является Акт государственной историко-культурной экспертизы, предоставляемой в соответствии с п. 3.1. Договора.

2. Срок выполнения работ

2.1. Сроки выполнения работ: 15 календарных дней с даты подписания Договора.

2.2. Задержка сроков, произошедшая не по вине Исполнителя (по вине Заказчика или организаций, привлекаемых Заказчиком), дают Исполнителю право на продление срока действия договора по согласованию с Заказчиком.

2.3. Устранение замечаний Заказчика и контролирурующих органов, в том числе полученные после подписания акта сдачи-приемки работ, является обязательным и осуществляется Исполнителем за свой счет, в разумный срок, установленный Заказчиком на основании срока, установленного контролирующим органом, при условии, что эти замечания не

выходят за рамки Технического задания (приложение 1). Предельная продолжительность исправления проектной документации по замечаниям Заказчика (контролирующих органов) составляет 15 календарных дней.

3. Сдача-приемка выполненных работ

3.1. Работа считается успешно законченной после передачи заказчику Акта государственной историко-культурной экспертизы на электронном носителе в формате .pdf, подписанного усиленной квалифицированной электронной подписью в 1 экз. и при подписании акта сдачи-приемки выполненных работ.

3.2. Исполнитель передает Заказчику 2 (два) экземпляра подписанного со своей стороны Акта сдачи-приемки выполненных работ.

3.3. Заказчик обязан в течение 5 (пяти) рабочих дней с момента получения Акта сдачи-приемки выполненных работ подписать Акт сдачи-приемки выполненных работ и направить 1 (один) экземпляр Исполнителю, либо направить в адрес Исполнителя письменный мотивированный отказ от приемки работ с указанием перечня замечаний и сроков их устранения.

4. Цена работ и порядок расчетов

4.2. Размер оплаты экспертизы не может зависеть от ее результатов.

4.3. Оплата по договору производится в течение 5 (пяти) рабочих дней после подписания Заказчиком Акта сдачи-приемки выполненных работ.

4.4. Обязанность Заказчика по оплате считается исполненной с момента списания денежных средств с расчетного счета Заказчика.

5. Ответственность

5.1. Отношения сторон, в том числе ответственность по настоящему договору, регулируются гражданским законодательством Российской Федерации.

5.2. Стороны пришли к соглашению, что положения части 1 статьи 317.1 Гражданского кодекса Российской Федерации к отношениям Сторон не применяются.

5.3. Исполнитель несёт ответственность за качественное и своевременное выполнение Работ по настоящему Договору.

5.4. В случае нарушения Заказчиком сроков окончательного расчета, предусмотренного условиями настоящего договора, Заказчик обязан уплатить Исполнителю неустойку в размере 0,1% от цены Договора за каждый день просрочки до исполнения обязательства.

5.5. За просрочку исполнения своих обязательств по настоящему договору Исполнитель несет ответственность в виде неустойки в размере 0,1% от цены Договора за каждый день просрочки.

6. Прочие условия

6.1. Стороны обязаны соблюдать режим конфиденциальности в отношении информации и документации, полученной в ходе исполнения настоящего договора. Исключением в данном случае будет предоставление Стороной информации по запросам уполномоченных государственных органов в соответствии с федеральным законодательством.

6.2. Работа, не исполненная в срок, а также не соответствующая предъявляемым требованиям не оплачивается. В этих случаях Заказчик вправе расторгнуть договор в одностороннем внесудебном порядке. При этом Договор считается расторгнутым с даты получения Исполнителем уведомления Заказчика о расторжении Договора.

6.3. Претензионный порядок рассмотрения споров и разногласий является обязательным. Сторона должна рассмотреть претензию, полученную от другой Стороны, и направить на нее ответ в течение 10 (Десяти) рабочих дней с момента ее получения. В случае невозможности решения разногласий в претензионном порядке, они подлежат рассмотрению в суде в установленном действующим законодательством порядке.

6.4. Стороны заявляют и гарантируют, что на момент заключения настоящего Договора они не связаны никакими обязательствами, которые могут воспрепятствовать каким-либо образом заключению настоящего Договора или надлежащему исполнению принятых ими на себя обязательств по нему, заключение Договора соответствует их интересам.

6.5. В случае изменения адреса (места нахождения), наименования, платёжных реквизитов (в т.ч.: смена обслуживающего банка, его неплатежеспособность) Стороны незамедлительно уведомляют об этом друг друга с приложением надлежащим образом копий подтверждающих документов.

6.6. Стороны указывают в договоре свои адреса электронной почты и несут полную ответственность за их функционирование. При использовании электронной почты документация, уведомления и сообщения направляются по следующим адресам: Заказчику ural-geoproekt@mail.ru, Исполнителю sveshun@mail.ru. При этом адреса электронной почты Сторон могут быть изменены путем направления Сторонами в письменном виде информации о смене адреса электронной почты для обмена документами по настоящему Договору.

Датой получения сообщения (документа) по электронной почте считается день, следующий за днем отправки сообщения.

6.7. Договор вступает в силу с момента подписания Сторонами и действует до полного исполнения Сторонами своих обязательств по Договору.

6.8. Настоящий договор составлен в двух экземплярах, из которых один экземпляр для Исполнителя, один экземпляр для Заказчика. Стороны признают юридическую силу направленных по электронной почте сканированных копий экземпляров настоящего договора до момента обмена подлинниками данных экземпляров.

7. Реквизиты и подписи Сторон

<p>ЗАКАЗЧИК ООО «УралГеоПроект» Почтовый адрес: 197341, г. Санкт-Петербург, Коломяжский пр., д.27, лит. А, Юридический адрес: 123104, г. Москва, внутригородская территория (внутригородское муниципальное образование) города федерального значения, муниципальный округ Пресненский, Малая Бронная ул., дом 2, стр. 1, этаж 4, пом./ком. I/73АН ОГРН 11 60 28 00 71 016 ИНН 02 77 91 12 75, КПП 770 301 001 Р/сч: 4070 2810 8550 0000 3966 Банк: СЕВЕРО-ЗАПАДНЫЙ БАНК ПАО СБЕРБАНК БИК: 044 030 653 Кор.сч: 3010 1810 5000 0000 0653 Тел/факс: 8 (812) 300-55-00, e-mail: ural-geoproekt@mail.ru</p> <p>М.П.   А.Ю. Каймаков</p>	<p>ИСПОЛНИТЕЛЬ ИП Шуньгина Светлана Евгеньевна</p> <p> С.Е. Шуньгина</p>
---	---

«Согласовано»

Эксперт



С.Е. Шуньгина

«Утверждаю»

ООО «УралГеоПроект»

Директор

А.Ю. Каймаков

М.П.

**Техническое задание****на проведение государственной историко-культурной экспертизы****1. Общие положения.**

1.1. Наименование работы: «Проведение государственной историко-культурной экспертизы документации, обосновывающей меры по обеспечению сохранности объекта(-ов) культурного наследия, выявленного(-ых) объекта(-ов) культурного наследия при проведении земляных, мелиоративных, хозяйственных работ, работ по использованию лесов или иных работ в границах территории объекта(-ов) культурного наследия, выявленного объекта либо на земельном(-ых) участке(-ах) непосредственно связанном(-ых) с земельным(-и) участком(-ами) в границах территории объекта(-ов) культурного наследия.

1.2. Основанием для выполнения работ является **Договор** между **Заказчиком** и **Исполнителем**.

1.3. Срок выполнения работ по проведению экспертизы определяется п. 2 Договора.

2. Цель работ:

Обеспечение сохранности объекта(-ов) культурного наследия, выявленного(-ых) объекта(-ов) культурного наследия при проведении земляных, строительных, мелиоративных, хозяйственных работ, указанных в ст. 30 федерального закона № 73-ФЗ работ по использованию лесов и иных работ.

3. Основная нормативная документация:

3.1. Закон от 25 июня 2002 года № 73-ФЗ «Об объектах культурного наследия (памятниках истории и культуры) народов Российской Федерации» (в действующей редакции).

3.2. Положение о государственной историко-культурной экспертизе (утв. Постановлением Правительства РФ от 15 июля 2009 г. № 569) (в действующей редакции).

4. Заказчик предоставляет исполнителю следующую документацию

4.1. Раздел проектной документации, обосновывающий мероприятия по обеспечению сохранности объектов культурного наследия.

4.2. Письмо комитета по культуре Ленинградской области 01-10-3219/2020-0-1 от 28.04.2020.

4.3. Пояснительная записка и графические материалы проектной документации, содержащие сведения о проектируемом объекте.

5. Объем и состав работ:

5.1. Ознакомление с предъявленной заявителем документацией.

5.2. Анализ исходно-разрешительной документации.

5.3. Изучение нормативно-правовой документации, необходимой для принятия экспертного решения, а также научно-справочной литературы по теме экспертизы.

5.4. Подготовка Заключения государственной историко-культурной экспертизы;

5.4.1. Заключение Экспертизы оформляется в виде Акта государственной историко-культурной экспертизы, в котором указываются:

- дата начала и окончания проведения экспертизы;
- место проведения Экспертизы;
- заказчик экспертизы;
- сведения об эксперте (фамилия имя отчество, образование, специальность, ученая степень (звание), стаж работы);
- информация о том, что в соответствии с законодательством Российской Федерации Эксперт несет ответственность за достоверность сведений, изложенных в заключении;
- цели и объект экспертизы;
- перечень документов, представляемых Заказчиком (при значительном количестве документов их перечень приводится в приложении с соответствующим примечанием в тексте заключения);
- сведения об обстоятельствах, повлиявших на процесс проведения и результаты Экспертизы (если имеются);
- сведения о проведенных исследованиях с указанием примененных методов, объема и характера выполненных работ и их результатов;

- факты и сведения, выявленные и установленные в результате проведенных исследований (при значительном объеме информации факты и сведения излагаются в приложении с соответствующим примечанием в тексте заключения);

- перечень документов и материалов, собранных и полученных при проведении Экспертизы, а также использованной для нее специальной технической и справочной литературы;

- обоснование вывода Экспертизы;

- перечень приложений к заключению Экспертизы;

- дата оформления заключения экспертизы, являющаяся датой его подписания Экспертом.

В Акте государственной историко-культурной экспертизы указывается однозначный вывод о возможности (положительное заключение) или невозможности (отрицательное заключение) обеспечения сохранности объектов культурного наследия, включенных в реестр, выявленных объектов культурного наследия либо объектов, обладающих признаками объекта культурного наследия, при проведении земляных, строительных, мелиоративных и (или) хозяйственных работ, предусмотренных статьей 25 Лесного кодекса Российской Федерации работ по использованию лесов и иных работ.

5.5. Акт государственной историко-культурной экспертизы со всеми приложениями оформляется на электронном носителе в формате .pdf, подписывается усиленной квалифицированной электронной подписью.

5.6. Эксперт в течение 5 (пяти) рабочих дней с даты оформления Акта государственной историко-культурной экспертизы вручает (направляет) Заказчику 1 экз. на электронном носителе со всеми прилагаемыми документами и материалами.