

АКТ
государственной историко-культурной экспертизы
Раздела проектной документации «Обеспечение сохранности объектов культурного наследия» по объекту «Реконструкция участков автомобильной дороги М-10 «Россия» - от Москвы через Тверь, Новгород до Санкт-Петербурга. Строительство путепровода с направленными съездами на км 672+500 автомобильной дороги М-10 «Россия» Москва - Тверь - Великий Новгород - Санкт-Петербург, Ленинградская область»

Настоящая государственная историко-культурная экспертиза проведена на основании договора с ООО «ГЕО-ПРОЕКТ» №24/06-2021-ГП от 24 июня 2021 г.

- 1. Дата начала проведения экспертизы:* 24.06.2021 г.
- 2. Место проведения экспертизы:* г. Санкт-Петербург.
- 3. Дата окончания проведения экспертизы:* 26.07.2021 г.
- 4. Заказчик экспертизы:* ООО «ГЕО-ПРОЕКТ», г. Санкт-Петербург.
- 5. Сведения об эксперте:*

ЛИСИЦЫН СЕРГЕЙ НИКОЛАЕВИЧ, образование высшее (диплом АВС № 0063717 выдан 16.06.1997 г. решением государственной аттестационной комиссии Санкт-Петербургского государственного университета по специальности "История"), историк, кандидат исторических наук (диплом КТ № 053497 от 18.05.2001 г., выдан решением диссертационного совета Санкт-Петербургского университета), стаж работы 23 года, работает старшим научным сотрудником в Федеральном Государственном Бюджетном Учреждении Науки ИИМК РАН.

Аттестован в качестве государственного эксперта по проведению следующих объектов государственной историко-культурной экспертизы (приказ МК № 1627 от 17 сентября 2018 г.):

– выявленные объекты культурного наследия в целях обоснования целесообразности включения данных объектов в реестр;

– земли, подлежащие воздействию земляных, строительных, мелиоративных, хозяйственных работ, предусмотренных статьей 25 Лесного кодекса Российской Федерации работ по использованию лесов (за исключением работ, указанных в пунктах 3, 4 и 7 части 1 статьи 25 Лесного кодекса Российской Федерации) и иных работ, в случае, если указанные земли расположены в границах территорий, утвержденных в соответствии с пунктом 34.2 пункта 1 статьи 9 настоящего Федерального закона;

– документы, обосновывающие включение объектов культурного наследия в реестр;

– документы, обосновывающие исключение объектов культурного наследия из реестра;

– документация, за исключением научных отчетов о выполненных археологических полевых работах, содержащая результаты исследований, в соответствии с которыми определяется наличие или отсутствие объектов, обладающих признаками объекта

культурного наследия, на земельных участках, подлежащих воздействию земляных, строительных, мелиоративных, хозяйственных работ, указанных в настоящей статье работ по использованию лесов и иных работ;

– документация или разделы документации, обосновывающие меры по обеспечению сохранности объекта культурного наследия, включенного в реестр, выявленного объекта культурного наследия либо объекта, обладающего признаками объекта культурного наследия, при проведении земляных, мелиоративных, хозяйственных работ, указанных в настоящей статье работ по использованию лесов и иных работ в границах территории объекта культурного наследия либо на земельном участке, непосредственно связанном с земельным участком в границах территории объекта культурного наследия.

В соответствии с законодательством Российской Федерации эксперт несет ответственность за достоверность сведений, изложенных в заключении.

6. Отношения к заказчику:

Эксперт:

- не имеет родственных связей с заказчиком (его должностным лицом или работником) (дети, супруги и родители, полнородные и неполнородные братья и сестры (племянники и племянницы), двоюродные братья и сестры, полнородные и неполнородные братья и сестры родителей заказчика (его должностного лица или работника) (дяди и тети));

- не состоит в трудовых отношениях с заказчиком;

- не имеет долговые или иные имущественные обязательства перед заказчиком (его должностным лицом или работником), а заказчик (его должностное лицо или работник) не имеет долговые или иные имущественные обязательства перед экспертом;

- не владеет ценными бумагами, акциями (долями участия, паями в уставных (складочных) капиталах) заказчика;

- не заинтересован в результатах исследований либо решении, вытекающем из заключения экспертизы, с целью получения выгоды в виде денег, ценностей, иного имущества, услуг имущественного характера или имущественных прав для себя, или третьих лиц.

7. Основание проведения государственной историко-культурной экспертизы

- Федеральный закон от 25.06.2002 г. № 73-ФЗ «Об объектах культурного наследия (памятниках истории и культуры) народов Российской Федерации»;

- Постановление Правительства Российской Федерации от 15.07.2009 г. № 569 «Об утверждении Положения о государственной историко-культурной экспертизе»;

- Договор гражданско-правового характера №24/06-2021-ГП на подготовку заключения государственной историко-культурной экспертизы с экспертом С.Н. Лисицыным от 24 июня 2021 г.

8. Объект государственной историко-культурной экспертизы:

Раздел проектной документации «Обеспечение сохранности объектов культурного наследия» по объекту «Реконструкция участков автомобильной дороги М-10 «Россия» - от Москвы через Тверь, Новгород до Санкт-Петербурга. Строительство путепровода с направленными съездами на км 672+500 автомобильной дороги М-10 «Россия» Москва -

Тверь - Великий Новгород - Санкт-Петербург, Ленинградская область», Исполнитель: ООО «ГЕО-Проект», г. Санкт-Петербург, 2021 г.

9. Цель экспертизы:

Обеспечение сохранности объектов культурного наследия в рамках реализации проекта «Реконструкция участков автомобильной дороги М-10 «Россия» - от Москвы через Тверь, Новгород до Санкт-Петербурга. Строительство путепровода с направленными съездами на км 672+500 автомобильной дороги М-10 «Россия» Москва - Тверь - Великий Новгород - Санкт-Петербург, Ленинградская область».

10. Сведения об обстоятельствах, повлиявших на процесс проведения и результат экспертизы:

Обстоятельства, повлиявшие на процесс проведения и результаты экспертизы, отсутствуют

11. Перечень материалов, предоставленных эксперту, документов и материалов, собранных при проведении экспертизы, а также использованной для нее специальной технической и справочной литературы

- Письмо Комитета по сохранению объектов культурного наследия Ленинградской области от 15.04.2021 г. ИСХ-2074/2021.

- Письмо Комитета по сохранению объектов культурного наследия Ленинградской области от 15.06.2021 г. ИСХ-3461/2021.

- Раздел проектной документации «Обеспечение сохранности объектов культурного наследия» по объекту «Реконструкция участков автомобильной дороги М-10 «Россия» - от Москвы через Тверь, Новгород до Санкт-Петербурга. Строительство путепровода с направленными съездами на км 672+500 автомобильной дороги М-10 «Россия» Москва - Тверь - Великий Новгород - Санкт-Петербург, Ленинградская область: ООО «ГЕО-Проект», г. Санкт-Петербург, 2021 г.

- Паспорт объекта культурного наследия регионального значения «Братское захоронение советских воинов, погибших в 1919 г.» (№471711086630005 в ЕГРОКН), расположенного по адресу Ленинградская область, Тосненский муниципальный район, Тельмановское сельское поселение, дер. Ям-Ижора, ул. Ленинградская.

- Приказ Комитета по культуре Ленинградской области от 10.12.2018 №01-03/18-455 «Об установлении границ территории и предмета охраны объекта культурного наследия регионального значения «Братское захоронение советских воинов, погибших в 1919 г.», расположенного по адресу: Ленинградская область, Тосненский муниципальный район, Тельмановское сельское поселение, дер. Ям-Ижора, ул. Ленинградская, братское захоронение.

- Паспорт объекта культурного наследия федерального значения «Памятник «Штурм», 1944, входящий в «Ансамбль «Зеленый пояс Славы Ленинграда»» (№471510280300746 в ЕГРОКН), расположенного по адресу: Ленинградская область, Тосненский район, дер. Ям-Ижора, автомагистраль СПб-Москва. 32-ой км.

- Приказ Комитета по культуре Ленинградской области от 26.11.2018 №01-03/18-324 «Об установлении границ территории объекта культурного наследия

федерального значения «Памятник «Штурм», 1944 г., входящего в состав объекта культурного наследия федерального значения «Ансамбль «Зеленый пояс Славы Ленинграда», 1965-1968 гг., расположенного по адресу: Ленинградская область, Тосненский район, дер. Ям-Ижора, автомагистраль СПб-Москва, 32-й км

Паспорт объекта культурного наследия регионального значения «Памятник-обелиск воинам 55-ой армии, сражавшимся на этом рубеже в 1941 г.» (№4717111813300051 в ЕГРОКН), расположенного по адресу: Ленинградская область, Тосненский район, дер. Ям-Ижора, в 8 км к северо-западу от пос. Красный Бор, на автодороге Ленинград-Москва на северной окраине деревни, на 29 км Московского шоссе.

- Приказ Комитета по культуре Ленинградской области от 27.04.2019 №01-03/19-118 «Об установлении границ территории и предмета охраны объекта культурного наследия регионального значения «Памятник-обелиск воинам 55-ой армии, сражавшимся на этом рубеже в 1941 г.» по адресу: Ленинградская область, Тосненский район, дер. Ям-Ижора, в 8 км к северо-западу от пос. Красный Бор, на автодороге Ленинград-Москва на северной окраине деревни, на 29 км Московского шоссе»

- Приказ Комитета по сохранению культурного наследия Ленинградской области от 27.02.2019 № 01-03/19-116 "Об установлении границ территории и предмета охраны объекта культурного наследия регионального значения «Памятник-пушка и противотанковые надолбы на рубеже обороны советских войск в 1941-44 гг.» по адресу: Ленинградская область, Тосненский муниципальный район, Тельмановское сельское поселение, автодорога "Подъезд к г. Колпино", памятник-пушка ".

- Фотографическая документация объектов культурного наследия по состоянию на июнь 2021 г.

- Местоположение объектов культурного наследия на публичной кадастровой карте.

- Ситуационный план М 1:10000 объекта проектирования «Реконструкция участков автомобильной дороги М-10 «Россия» - от Москвы через Тверь, Новгород до Санкт-Петербурга. Строительство путепровода с направленными съездами на км 672+500 автомобильной дороги М-10 «Россия» Москва - Тверь - Великий Новгород - Санкт-Петербург, Ленинградская область».

Схема расположения ОКН М 1:1000. ОКН «Братское захоронение советских воинов, погибших в 1919 г.».

Схема расположения ОКН М 1:1000. ОКН «Памятник «Штурм», 1944, входящий в ансамбль «Зеленый пояс Славы Ленинграда».

Схема расположения ОКН М 1:500. Технологическая схема переустройства сетей связи вблизи ОКН «Памятник «Штурм», 1944, входящий в ансамбль «Зеленый пояс Славы Ленинграда».

- Карта градостроительного зонирования МО Тельмановское сельское поселение от 11.05.2018. Источник: <http://telmana.info/vnesenie-izmenenij-v-pravila-zemlepolzovaniya-i-zastrojki-chasti-territorii-munitsipalnogo-obrazovaniya-telmanovskoe-selskoe-poselenie-tosnenskogo-raiona-leningradskoj-oblasti-2/karta-gradostroitelno-zonirovaniya/>

- Областной закон Ленинградской области от 25.12.2015 № 140-оз "О государственной охране, сохранении, использовании и популяризации объектов культурного наследия (памятников истории и культуры) народов Российской Федерации, расположенных на территории Ленинградской области;

- Градостроительный кодекс Российской Федерации от 29.12.2004 г. № 190-ФЗ (в действующей редакции).

- Положение о едином государственном реестре объектов культурного наследия (памятников истории и культуры) народов Российской Федерации (в ред. Приказов Минкультуры РФ от 03.06.2014 №966, от 05.08.2015 №2150);

- Национальный стандарт РФ «Состав и содержание научно-проектной документации по сохранению объектов культурного наследия памятники истории и культуры» (ГОСТ Р 55528-2013).

- Приказ Министерства культуры Российской Федерации от 25.06.2015 №1840 «Об утверждении состава и Порядка утверждения отчетной документации о выполнении работ по сохранению объекта культурного наследия, включенного в единый государственный реестр объектов культурного наследия (памятников истории и культуры) народов Российской Федерации, или выявленного объекта культурного наследия, Порядка приемки работ по сохранению объекта культурного наследия и подготовки акта приемки выполненных работ по сохранению объекта культурного наследия, включенного в единый государственный реестр объектов культурного наследия (памятников истории и культуры) народов Российской Федерации, или выявленного объекта культурного наследия и его формы».

12. Сведения о проведенных исследованиях с указанием примененных методов, объема и характера выполненных работ и их результатов:

В процессе проведения экспертизы был выполнен анализ:

- действующего законодательства Российской Федерации и Ленинградской области в сфере охраны культурного наследия;

- документации, представленной заказчиком экспертизы, в части её соответствия действующему законодательству в сфере охраны культурного наследия;

- исходно-разрешительной документации для разработки проекта;

- оценки обоснованности и оптимальности принятых в документации мер по обеспечению сохранности объектов культурного наследия, выявленных объектов культурного наследия, либо объектов, обладающих признаками объекта культурного наследия, при проведении земляных, мелиоративных и (или) хозяйственных работ, предусмотренных статьей 25 Лесного кодекса Российской Федерации работ по использованию лесов и иных работ на основании данных археологических исследований и нормативно-правовых актов.

Результаты исследований, проведенных в рамках настоящей государственной историко-культурной экспертизы, оформлены в виде Акта.

13. Факты и сведения, выявленные и установленные в результате проведенных исследований:

13.1. На экспертизу предоставлена документация «Обеспечение сохранности объектов культурного наследия» по объекту «Реконструкция участков автомобильной дороги М-10 «Россия» - от Москвы через Тверь, Новгород до Санкт-Петербурга. Строительство путепровода с направленными съездами на км 672+500 автомобильной

дороги М-10 «Россия» Москва - Тверь - Великий Новгород - Санкт-Петербург, Ленинградская область», исполнитель: ООО «ГЕО-Проект», г. Санкт-Петербург, 2021 г.

13.2. Согласно информации, изложенной в письме Комитета по сохранению объектов культурного наследия Ленинградской области от 15.06.2021 г. ИСХ-3461/2021, в непосредственной близости от границ земельного участка «Реконструкция участков автомобильной дороги М-10 «Россия» - от Москвы через Тверь, Новгород до Санкт-Петербурга. Строительство путепровода с направленными съездами на км 672+500 автомобильной дороги М-10 «Россия» Москва - Тверь - Великий Новгород - Санкт-Петербург, Ленинградская область» в Тосненском районе Ленинградской области находятся следующие объекты культурного наследия:

- объект культурного наследия федерального значения «Памятник «Штурм», входящий в ансамбль «Зеленый пояс Славы Ленинграда» по адресу: Ленинградская область, Тосненский район, дер. Ям-Ижора, автомагистраль СПб-Москва, 32-ой км.;

- объект культурного наследия регионального значения «Памятник-обелиск воинам 55-ой армии, сражавшимся на этом рубеже в 1941 г.» по адресу: Ленинградская область, Тосненский район, дер. Ям-Ижора, в 8 км к северу-западу от пос. Красный Бор, на автодороге Ленинград-Москва на северной окраине деревни, на 29 км Московского шоссе;

- объект культурного наследия регионального значения «Памятник-пушка и противотанковые надолбы на рубеже обороны советских войск в 1941-44 гг.» по адресу: Ленинградская область, Тосненский муниципальный район. Тельмановское сельское поселение, автодорога «Подъезд к г. Колпино», памятник-пушка.

13.3. В непосредственной близости от границ проектирования объекта «Реконструкция участков автомобильной дороги М-10 «Россия» - от Москвы через Тверь, Новгород до Санкт-Петербурга. Строительство путепровода с направленными съездами на км 672+500 автомобильной дороги М-10 Россия» также локализуется объект культурного наследия регионального значения «Братское захоронение советских воинов, погибших в 1919 г.», расположенный по адресу Ленинградская область, Тосненский муниципальный район, Тельмановское сельское поселение, дер. Ям-Ижора, ул. Ленинградская.

13.4. Во исполнение требований ст. 5.1, 36 федерального закона от 25 июня 2002 года № 73-ФЗ «Об объектах культурного наследия (памятниках истории и культуры) народов Российской Федерации» (далее -Федеральный закон № 73-ФЗ) заказчик работ обязан разработать в составе проектной документации раздел об обеспечении сохранности объектов культурного наследия, включающий оценку воздействия проводимых работ на вышеуказанные объекты культурного наследия и получить заключение государственной историко-культурной экспертизы.

13.5. Проектная документация «Обеспечение сохранности объектов культурного наследия» по объекту «Реконструкция участков автомобильной дороги М-10 «Россия» - от Москвы через Тверь, Новгород до Санкт-Петербурга. Строительство путепровода с направленными съездами на км 672+500 автомобильной дороги М-10 «Россия» была разработана ООО «ГЕО-Проект» в 2021 г. и подписана главным директором М.Ю. Артемьевым и главным инженером Г.В. Прокопцом.

14. Описание объектов культурного наследия:

14.1. Объект культурного наследия федерального значения «Памятник «Штурм» 1944, входящий в ансамбль «Зеленый пояс Славы Ленинграда» и расположенный по адресу: Ленинградская область, Тосненский район, дер. Ям-Ижора, автомагистраль СПб-Москва, 32-ой км, представляет собой обелиск из бетона, вверху углубленной центральной части помещено рельефное изображение Ордена Отечественной войны. Проект архитектора Я.М. Зеленого Основание памятника отделано плитами из полированного серого гранита. В углубленной центральной части обелиска расположена мемориальная доска с надписью: «Здесь 23 июля 1942 года доблестные воины Ленинградского фронта штурмом овладели мощными укреплениями врага». Также внутри границ территории объекта культурного наследия, на расстоянии около от 100 м от него, располагается памятный знак-стела с надписью: «На этих рубежах героические воины 55 армии в июне 1942 года нанесли сокрушительный удар по врагу. В память об этом событии трудящиеся Невского района города Ленинграда в мае 1969 года заложили березовую рощу». Зона охраны ОКН установлена приказом Комитета по культуре Ленинградской области от 03 декабря 2019 года № 01-03/19-492 «Об утверждении границ зон охраны объекта культурного наследия федерального значения «Монумент советским воинам, героически защищавшим подступы к Ленинграду в июне 1942 г.» (памятник «Штурм»), расположенного по адресу: Ленинградская область, Тосненский район, дер. Ям-Ижора, автомагистраль СПб-Москва, 32-й км, режимов использования земель и требований к градостроительным регламентам в границах данной зоны»

14.2. Объект культурного наследия регионального значения «Братское захоронение советских воинов, погибших в 1919 г.», расположенный по адресу Ленинградская область, Тосненский муниципальный район, Тельмановское сельское поселение, дер. Ям-Ижора, ул. Ленинградская, представляет собой стелу из гранита, расположенную на бетонном основании прямоугольной формы. На стеле имеется надпись: «Воинам красной армии, погибшим в 1919 г.». Границы зон охраны ОКН не утверждены.

14.3. Объект культурного наследия регионального значения «Памятник-obelisk воинам 55-ой армии, сражавшимся на этом рубеже в 1941 г.», расположенный по адресу: Ленинградская область, Тосненский район, дер. Ям-Ижора, в 8 км к северу-западу от пос. Красный Бор, на автодороге Ленинград-Москва на северной окраине деревни, на 29 км Московского шоссе, представляет собой обелиск из шлифованного гранита, расположенный на бетонном основании. На обелиске имеется надпись: «На этих рубежах в сентябре 1941 года героизм и непреклонная воля воинов 55- армии остановили врага, рвавшегося в Ленинград». Также на территории памятника располагаются противотанковые надолбы из железобетона с надписью: На этом рубеже в конце августа 1941 г. советские войска остановили фашистов». Границы зон охраны ОКН не утверждены.

14.4. Объект культурного наследия регионального значения «Памятник-пушка и противотанковые надолбы на рубеже обороны советских войск в 1941-44 гг.», расположенный по адресу: Ленинградская область, Тосненский муниципальный район. Тельмановское сельское поселение, автодорога «Подъезд к г. Колпино», представляет собой металлическую окрашенную пушку, расположенную на бетонном окрашенном основании. Также на территории памятника располагаются противотанковые надолбы из железобетона с надписью: «На этом рубеже в конце августа 1941 г. советские войска

остановили немецко-фашистские полчища». Обрамление территории – металлическая цепь по металлическим окрашенным столбикам. Границы зон охраны ОКН не утверждены.

15. Характеристика проекта строительства объекта «Реконструкция участков автомобильной дороги М-10 «Россия» - от Москвы через Тверь, Новгород до Санкт-Петербурга. Строительство путепровода с направленными съездами на км 672+500 автомобильной дороги М-10 «Россия» и запланированные проектные решения работ в границах территории объектов культурного наследия.

15.1. Участок проектирования на км 670+257 – км 673+721 общей протяженностью 3,464 км (по основному ходу автомобильной дороги М-10 «Россия») расположен в территориально-административных границах Тосненского района Ленинградской области и частично расположен в границах населенного пункта Ям-Ижора МО «Тельмановское сельское поселение» (км 671+940 – км 673+392, протяженность 1, 452 км).

Основными проектными решениями в границах проектирования на участке автомобильной дороги М-10 «Россия» км 670+024 – км 673+709 предусматривается:

- строительство транспортной развязки в разных уровнях на км 671+456 типа «неполный клеверный лист» для организации транспортных потоков в направлениях Колпино, Войсковоро при пересечении М-10 «Россия», в том числе строительство путепровода на км 673+688 через основной ход М-10;

- строительство разворотной петли в разных уровнях на км 673+688 с двумя съездами для организации транспортных потоков в направлениях Москва – Пушкин (Павловск), в том числе строительство путепровода на км 673+688 через основной ход М-10;

- устройство кольцевой развязки в одном уровне в направлении Пушкин-Павловск, Федоровское;

- реконструкция автомобильной дороги М-10 «Россия» на участках, затронутых строительством транспортной развязки и разворотной петли;

- ремонт проезжей части автомобильной дороги М-10 «Россия» (без уширения земляного полотна) и существующих элементов обустройства на участках, не затронутых строительством транспортной развязки и разворотной петли в границах проектирования (км 670+024 – км 670+858, км 671+761 – км 673+390).

15.2. На участке проектирования, непосредственно связанном с территорией объекта культурного наследия «Памятник «Штурм», 1944, входящий в ансамбль «Зеленый пояс Славы Ленинграда», а также его зоной охраны проектными решениями предусмотрено переустройство и защита кабелей связи В/ч 03213 марки 2 МКСБ 4x4x1,2.

Для реализации указанных проектных решений выполняется:

- переустройство и прокладка кабелей по существующей кабельной канализации ПАО «Ростелеком» в границах ПК27+46,7 - ПК28+51,8 методом горизонтально-направленного бурения. Метод горизонтально-направленного бурения (далее - ГНБ) представляет собой закрытый (бестраншейный) способ прокладки сетей. Прокладка сетей методом ГНБ производится на глубине от 1,5 м до 2,5 м с помощью бурильной установки Vermeer Navigator D24×40 Series II.

15.3. В границах территорий трех остальных объектов культурного наследия «Братское захоронение советских воинов, погибших в 1919 г.», «Памятник-obelisk

воинам 55-ой армии, сражавшимся на этом рубеже в 1941 г.» и «Памятник-пушка и противотанковые надолбы на рубеже обороны советских войск в 1941-44 гг.» проведение каких бы то ни было работ проектом не предусмотрено.

16. Обоснование вывода экспертизы:

16.1. Раздел проектной документации «Реконструкция участков автомобильной дороги М-10 «Россия» - от Москвы через Тверь, Новгород до Санкт-Петербурга. Строительство Путепровода с направленными съездами на км 672+500 автомобильной дороги М-10 «Россия» Москва – Тверь – Великий Новгород – Санкт-Петербург, Ленинградская Область Раздел 10. Иная Документация. Обеспечение Сохранности Объектов Культурного Наследия 202.12 – 113 – Р10.10. Том 10.10, 2021 г.» по содержанию и оформлению выполнен в соответствии с требованиями Федерального закона от 25.06.2002 № 73-ФЗ «Об объектах культурного наследия (памятниках истории и культуры) народов Российской Федерации», национального стандарта РФ «Состав и содержание научно-проектной документации по сохранению объектов культурного наследия памятники истории и культуры» (ГОСТ Р 55528-2013), а также в рамках предписаний Комитета по сохранению объектов культурного наследия Ленинградской области о проведении государственной историко-культурной экспертизы (письмо от 15.06.2021 г. ИСХ-3461/2021).

16.2. Указанный раздел проектной документации учитывает необходимую и актуальную документацию Комитета по сохранению объектов культурного наследия Ленинградской области, которая содержит информацию об объектах культурного наследия, регламенте их использования и ограничениях хозяйственной деятельности.

16.3. Раздел проектной документации также содержит фотографическую документацию современного состояния всех вышеуказанных объектов культурного наследия по состоянию на июнь 2021 г.

16.4. Проектом реконструкции автодороги не предусматривается возведение объектов капитального строительства или изменение объемно-пространственных характеристик и конструктивных элементов, существующих на территории ОКН объектов, а также проведение строительных, мелиоративных и иных земельных работ в границах территории ОКН, которые противоречат требованиям Федерального закона от 25.06.2002 № 73-ФЗ «Об объектах культурного наследия (памятниках истории и культуры) народов Российской Федерации» и не позволяют обеспечить функционирование объекта культурного наследия в современных условиях.

16.5. Проведена оценка влияния строительных работ на объекты культурного наследия. К возможным угрозам отнесены следующие факторы:

- нарушение технологии строительных и земляных работ;
- нарушение определенной проектом зоны складирования грунта;
- изменение утвержденных в проекте границ устройства складской площадки для строительных материалов;
- не соблюдение техники безопасности в строительстве (СНиП 12-04-2002);
- нарушение схем движения автотехники и мест ее временной стоянки;
- не соблюдение границ территории, отводимых для строительства;
- нарушение определенных проектом мест размещения инвентарных контейнеров, мест для бытовых и строительных отходов;

- обслуживание автотранспортных средств и механизмов не специализированными предприятиями, не имеющими соответствующие лицензии.

16.6. В представленной на экспертизу документации разработаны мероприятия по обеспечению сохранности объектов культурного наследия в период подготовительных и строительных работ

Объект культурного наследия «Памятник-обелиск воинам 55-ой армии, сражавшимся на этом рубеже в 1941 г.» располагается на расстоянии более 430 м от границ проектируемого объекта. Проведение подготовительных и строительных работ в рамках реализации проекта не создаст угрозы его разрушения: **мероприятия по обеспечению сохранности памятника не требуются.**

Объект культурного наследия «Памятник-пушка и противотанковые надолбы на рубеже обороны советских войск в 1941-44 гг.» располагается на расстоянии более 870 м от границ проектируемого объекта. Таким образом, проведение подготовительных и строительных работ в рамках реализации проекта не создаст угрозы его разрушения: **мероприятия по обеспечению сохранности памятника не требуются.**

Объект культурного наследия «Братское захоронение советских воинов, погибших в 1919 г.» располагается в границах проектируемого объекта. В границах проектируемого объекта на расстоянии 1,5 м от границ памятника предусматривается устройство тротуара. **При проведении работ необходимо обеспечить: - маркировку границ территории объекта культурного наследия на время проведения строительных работ сигнальной лентой с установкой информационных табличек.**

Участок проектирования непосредственно связан с территорией объекта культурного наследия «Памятник «Штурм», 1944, входящий в ансамбль «Зеленый пояс Славы Ленинграда» и его зоной охраны

При проведении работ в непосредственной близости с объектом культурного наследия «Памятник «Штурм», 1944, входящий в ансамбль «Зеленый пояс Славы Ленинграда» предписывается обеспечить:

- маркировку границ территории объекта культурного наследия и зоны его охраны вблизи проектируемого объекта на время проведения строительных работ сигнальной лентой с установкой информационных табличек;
- ограждение участка производства работ по переустройству сетей леерной сигнальной лентой.

Для обеспечения сохранности и исключения негативного влияния на объект культурного наследия работы по разработке траншеи для кабельной вставки на его территории и в зоне его охраны выполнять вручную на глубине 1 м - 1,2 м.

По завершении работ выполнить восстановление благоустройства в границах производства работ.

Реализация проектных решений на участке проектирования, непосредственно связанном с территорией объекта культурного наследия «Памятник «Штурм», 1944, входящий в ансамбль «Зеленый пояс Славы Ленинграда» и его зоной охраны не оказывает негативного влияния на объект культурного наследия, не изменяет структуры ландшафта, его экологические и гидрогеологические условия и не нарушает визуальное восприятие, обеспечивает его функционирование в современных условиях.

В целях сохранения физической целостности объектов культурного наследия «Памятник «Штурм», 1944, входящий в ансамбль «Зеленый пояс Славы Ленинграда» и «Братское захоронение советских воинов, погибших в 1919 г.» в границах их территории запрещается:

- складирование строительных материалов и грунта;
- проезд и стоянка строительной техники;
- проведение любых видов земляных и строительных работ, за исключением работ, не противоречащих требованиям обеспечения сохранности объектов культурного и позволяющих обеспечить функционирование объектов культурного наследия в современных условиях.

В рамках реализации проектных решений на участке проектирования, непосредственно связанном с территорией объектов культурного наследия также необходимо:

1) До начала подготовительных и строительных работ провести инструктаж работников о разработанном проекте, и, в частности, информирование о расположении объектов культурного наследия, о недопустимости повреждения их территории и о предупреждении любых негативных последствий для их состояния в ходе строительных работ.

2) Работы вблизи территории объектов культурного наследия вести в соответствии с разработанным ППР.

3) При подготовительных работах предусмотреть обустройство площадок для размещения строителей и размещения используемых материалов. Места площадок расположить за границами территории объектов культурного наследия.

4) Организовать контроль за соблюдением проектных решений ПОС и соблюдение методики строительных работ согласно разработанному ППР.

5) Запретить проезд любой техники вне границ землеотвода и участков движения техники.

6) Соблюдать границы территории, отводимой для реконструкции автомобильной дороги.

7) Запретить проведение любых земляных и строительных работ вне границ земельного участка, отведенного для реконструкции автомобильной дороги.

8) Запретить складирование грунта вне зоны, установленной проектом, и только в границах технологического участка работ.

9) Запретить размещение бытовок для мастеров и рабочих, санитарно-бытового назначения на территории между объектами культурного наследия и реконструируемой автомобильной дорогой.

10) При выполнении работ соблюдаются требования строительных норм и правил по технике безопасности в строительстве (СНиП 12-04-2002). Строительная организация, выполняющая работы, несет ответственность за сохранение объектов культурного наследия.

11) Запретить выполнение погрузочно-разгрузочных работ строительных материалов, строительной техники и технической оснастки вблизи объектов культурного наследия.

12) Подъезд автотранспорта к участкам производства работ осуществлять только с существующей автомобильной дороги.

13) Выполнять обслуживание используемой техники и механизмов только специализированными предприятиями, за пределами реконструируемой автомобильной дороги на специально отведенных площадках.

14) Сбор и хранение производственных отходов осуществлять в закрытых металлических контейнерах, расположенных на строительной площадке в соответствии ПОС, с последующим вывозом на полигон. Попадание ТБО и строительных отходов на территорию объектов культурного наследия не допускается. Предусмотреть регулярное проведение мероприятий по уборке территории участка производства работ, включая периодическую уборку строительного мусора.

15) Качественное выполнение производственного контроля при реконструкции автомобильной дороги вблизи объектов культурного наследия.

16.7. Таким образом, настоящим разделом проектной документации по реконструкции участков автомобильной дороги М-10 «Россия» - от Москвы через Тверь, Новгород до Санкт-Петербурга. Строительство Путепровода с направленными съездами на км 672+500 автомобильной дороги М-10 «Россия» Москва – Тверь – Великий Новгород – Санкт-Петербург запрещается движение и стоянка строительной техники, складирование строительных материалов, проведение любых видов земляных и строительных работ на территории объектов культурного наследия, за исключением работ в рамках проектных решений и разработанных мероприятий по обеспечению сохранности объекта культурного наследия.

16.8. Представленная на экспертизу документация в полной мере отражает имеющиеся сведения и документальные данные об объектах культурного наследия, их местонахождении, категории, виде и охранном статусе ОКН, описании границ, внешнем состоянии, допустимом режиме использования. Разработанные мероприятия по обеспечению сохранности объектов культурного наследия, указанные в настоящем разделе на период производства строительных работ, достаточны для обеспечения сохранности объектов культурного наследия и исключают возможность возникновения негативного воздействия на ОКН.

17. Вывод экспертизы:

На основании анализа представленных заявителем документов, изучения привлеченных материалов, а также по результатам рассмотрения Раздела проектной документации «Реконструкция участков автомобильной дороги М-10 «Россия» - от Москвы через Тверь, Новгород до Санкт-Петербурга. Строительство Путепровода с направленными съездами на км 672+500 автомобильной дороги М-10 «Россия» Москва – Тверь – Великий Новгород – Санкт-Петербург, Ленинградская Область Раздел 10. Иная Документация. Обеспечение Сохранности Объектов Культурного Наследия 202.12 – 113 – Р10.10. Том 10.10», подготовленной в 2021 г. «ООО ГЕО-Проект», экспертом сделан **вывод о возможности (положительное заключение)** обеспечения сохранности объектов культурного наследия при проведении земляных, строительных, мелиоративных и (или) хозяйственных работ, предусмотренных статьей 25 Лесного кодекса Российской Федерации работ по использованию лесов и иных работ.

18. Перечень приложений к заключению экспертизы:

1. Письмо Комитета по сохранению объектов культурного наследия Ленинградской области от 15.04.2021 г. ИСХ-2074/2021.

2. Договор гражданско-правового характера №24/06-2021-ГП подготовку заключения государственной историко-культурной экспертизы с экспертом С.Н. Лисицыным от 24 июня 2021 г..

3. Карта градостроительного зонирования МО Тельмановское сельское поселение от 11.05.2018.

4. Раздел проектной документации «Обеспечение сохранности объектов культурного наследия» по объекту «Реконструкция участков автомобильной дороги М-10 «Россия» - от Москвы через Тверь, Новгород до Санкт-Петербурга. Строительство путепровода с направленными съездами на км 672+500 автомобильной дороги М-10 «Россия» Москва - Тверь - Великий Новгород - Санкт-Петербург, Ленинградская область: ООО «ГЕО-Проект», г. Санкт-Петербург, 2021 г.

19. Дата оформления и заключения экспертизы: 26.07.2021.

Эксперт по проведению государственной историко-культурной экспертизы:

С.Н. Лисицын

АКТ

государственной историко-культурной экспертизы

Раздела проектной документации «Обеспечение сохранности объектов культурного наследия» по объекту «Реконструкция участков автомобильной дороги М-10 «Россия» - от Москвы через Тверь, Новгород до Санкт-Петербурга. Строительство путепровода с направленными съездами на км 672+500 автомобильной дороги М-10 «Россия» Москва - Тверь - Великий Новгород - Санкт-Петербург, Ленинградская область»

ПРИЛОЖЕНИЕ 1

**Письмо Комитета по сохранению объектов культурного наследия
Ленинградской области от 15.04.2021 г. ИСХ-2074/2021**



**ЗАМЕСТИТЕЛЬ
ПРЕДСЕДАТЕЛЯ ПРАВИТЕЛЬСТВА
ЛЕНИНГРАДСКОЙ ОБЛАСТИ -
ПРЕДСЕДАТЕЛЬ КОМИТЕТА ПО
СОХРАНЕНИЮ КУЛЬТУРНОГО НАСЛЕДИЯ**

191311, Санкт-Петербург, ул. Смольного, д.3
Тел./факс: 8 (812) 539-45-00
E-mail: vo_coi@lenreg.ru

15.06.2021 № ИСХ-3461/2021

На № _____ от _____

Генеральному директору
ООО «ГЕО-ПРОЕКТ»

М.Ю. Артемьеву

197341, г. Санкт-Петербург,
Коломяжский пр., д. 27, лит. А,
тел./факс: 300-55-00
эл. адрес: geo-proect.spb@mail.ru
tel8124022600@gmail.com

Уважаемый Михаил Юрьевич!

В ответ на обращение от 21 мая 2021 года № 100-8-421-2431 (входящий № 01-10-2836/2021 от 21 мая 2021 года) по вопросу наличия/отсутствия объектов культурного наследия в границах земельного участка, отведенного под объект: «Реконструкция участков автомобильной дороги М-10 «Россия» - от Москвы через Тверь, Новгород до Санкт-Петербурга. Строительство путепровода с направленными съездами на км 672+500 автомобильной дороги М-10 «Россия» Москва – Тверь – Великий Новгород – Санкт-Петербург, Ленинградская область», сообщая следующее.

В непосредственной близости от границ земельного участка, «Реконструкция участков автомобильной дороги М-10 «Россия» - от Москвы через Тверь, Новгород до Санкт-Петербурга. Строительство путепровода с направленными съездами на км 672+500 автомобильной дороги М-10 «Россия» Москва – Тверь – Великий Новгород – Санкт-Петербург, Ленинградская область» в Тосненском районе Ленинградской области находятся следующие объекты культурного наследия:

- объект культурного наследия федерального значения «Памятник «Штурм», входящий в ансамбль «Зеленый пояс Славы Ленинграда» по адресу: Ленинградская область, Тосненский район, дер. Ям-Ижора, автомагистраль СПб-Москва, 32-ой км.;

- объект культурного наследия регионального значения «Памятник-obelisk воинам 55-ой армии, сражавшимся на этом рубеже в 1941 г.» по адресу: Ленинградская область, Тосненский район, дер. Ям-Ижора, в 8 км к северу-западу от пос. Красный Бор, на автодороге Ленинград-Москва на северной окраине деревни, на 29 км Московского шоссе;

- объект культурного наследия регионального значения «Памятник-пушка и противотанковые надолбы на рубеже обороны советских войск в 1941-44 гг.» по адресу: Ленинградская область, Тосненский муниципальный район, Тельмановское сельское поселение, автодорога «Подъезд к г. Колпино», памятник-пушка.

Учитывая вышеизложенное, заказчик работ в соответствии со ст. 5.1, 36 федерального закона от 25 июня 2002 года № 73-ФЗ «Об объектах культурного наследия (памятниках истории и культуры) народов Российской Федерации» (далее - Федеральный закон № 73-ФЗ) обязан:

- разработать в составе проектной документации раздел об обеспечении сохранности объектов культурного наследия, включающий оценку воздействия проводимых работ на указанные объекты культурного наследия;

- получить по документации или разделу документации, обосновывающей меры по обеспечению сохранности объектов культурного наследия заключение государственной историко-культурной экспертизы и представить его совместно с указанной документацией в комитет по сохранению культурного наследия Ленинградской области (далее – Комитет) на согласование;

- обеспечить реализацию согласованной Комитетом документации, обосновывающей меры по обеспечению сохранности объектов культурного наследия.

Вместе с тем, информируем, что в случае обнаружения объекта, обладающего признаками объекта культурного наследия, в том числе, объекта археологического наследия, исполнитель работ обязан будет в течение трех дней со дня обнаружения такого объекта уведомить органы охраны памятников и, в соответствии со п. 4. ст. 36 Федерального закона № 73, приостановить все работы на данной территории.

Дополнительно сообщаем, что в случае проведения работ за границами существующей автодороги и её полосы отвода, во исполнение требований ст. 28, 30, 31, 32, 36 Федерального закона № 73 необходимо проведение историко-культурной экспертизы земельного участка, подлежащего воздействию земляных, строительных, хозяйственных и иных работ, путем археологической разведки, в порядке, установленном ст. 45.1 Федерального закона № 73 с целью определения наличия или отсутствия объектов, обладающих признаками объекта культурного наследия на данном земельном участке.

За нарушение вышеуказанного Федерального закона № 73 должностные лица, физические и юридические лица несут уголовную, административную и иную юридическую ответственность в соответствии с законодательством Российской Федерации.

Лица, причинившие вред объекту культурного наследия, обязаны возместить стоимость восстановительных работ, а лица, причинившие вред объекту археологического наследия, - стоимость мероприятий, необходимых для его сохранения, указанных в статье 40 Федерального закона № 73, что не освобождает данных лиц от административной и уголовной ответственности, предусмотренной за совершение таких действий.

Заместитель Председателя Правительства
Ленинградской области - председатель
комитета по сохранению культурного наследия

В.О. Цой



АКТ

государственной историко-культурной экспертизы

Раздела проектной документации «Обеспечение сохранности объектов культурного наследия» по объекту «Реконструкция участков автомобильной дороги М-10 «Россия» - от Москвы через Тверь, Новгород до Санкт-Петербурга. Строительство путепровода с направленными съездами на км 672+500 автомобильной дороги М-10 «Россия» Москва - Тверь - Великий Новгород - Санкт-Петербург, Ленинградская область»

ПРИЛОЖЕНИЕ 2

Договор гражданско-правового характера №24/06-2021-ГП подготовку заключения государственной историко-культурной экспертизы с экспертом С.Н. Лисицыным от 24 июня 2021 г.

Договор гражданско-правового характера № 24/06-2021-ГП

г. Санкт-Петербург

«24» июня 2021 г.

Общество с ограниченной ответственностью «ГЕО-ПРОЕКТ» (ООО «ГЕО-ПРОЕКТ»)), именуемым в дальнейшем «**ЗАКАЗЧИК**», в лице Генерального директора Михаила Юрьевича Артемьева, действующего на основании Устава, с одной стороны, и

Гражданин Лисицын Сергей Николаевич, действующий на основании приказа Министерства культуры РФ №1627 (об аттестации экспертов государственной историко-культурной экспертизы от 17.09.2018 г.), именуемый в дальнейшем «**Исполнитель**», с другой стороны, совместно именуемые в дальнейшем - «**Стороны**», заключили настоящий договор о нижеследующем:

1. Предмет договора.

1.1. Исполнитель обязуется по заданию Заказчика подготовить акт государственной историко-культурной экспертизы раздела проектной документации «**Обеспечение сохранности объектов культурного наследия**» по объекту «**Рекострукция участков автомобильной дороги М-10 «Россия» - от Москвы через Тверь, Новгород до Санкт-Петербурга. Строительство путепровода с направленными съездами на км 672+500 автомобильной дороги М-10 «Россия» Москва – Тверь – Великий Новгород – Санкт-Петербург, Ленинградская область**», а Заказчик обязуется принять результаты работ и оплатить их.

1.2. Работы выполняются в соответствии с нормативными требованиями действующего законодательства Российской Федерации, а также требованиями данного договора и приложений к нему.

2. Сроки выполнения работ.

2.1. Сроки выполнения договора: 10 рабочих дней с момента передачи исходных данных.

2.2. Работы считаются принятыми с момента даты подписания сторонами акта сдачи-приемки выполненных работ, подтверждающего, что принятая документация соответствует условиям договора и удовлетворяет требованиям Заказчика.

3. Стоимость и порядок оплаты работ.

3.1 Стоимость работы составляет 40 000 (Сорок тысяч) рублей 00 копеек, в том числе НДС (13%). На сумму, определяющую стоимость работ, заказчик начисляет страховые взносы в Пенсионный фонд РФ на финансирование страховой части трудовой пенсии 22%, в фонд обязательного медицинского страхования 5,1%. страхование от несчастных случаев на производстве 0.2%.

3.2. Заказчик выступает в качестве налогового агента по уплате налога на доходы физических лиц, оплата согласно п. 3.1. Договора перечисляется Исполнителю за минусом удержанной суммы НДС согласно действующего законодательства.

Сумма НДС удерживаемая с общей стоимости договора составит 5 200 рублей.

3.3. Авансовые платежи по настоящему договору не предусмотрены.

3.4. Оплата работы производится в течение 10 банковских дней после предоставления Заказчику результатов историко-культурной экспертизы и подписания акта выполненных работ.

3.5. Расчеты за выполненные работы осуществляются путем перечисления денежных средств на расчетный счет Исполнителя на основании подписанного сторонами акта сдачи-приемки выполненных работ.

3.6. Оплата выполненной работы осуществляется Заказчиком в течение 10 рабочих дней с момента подписания сторонами акта сдачи-приемки выполненных работ.

4. Порядок сдачи-приемки работ.

4.1. После выполнения работ Исполнитель представляет Заказчику акт сдачи-приёмки выполненных работ.

4.2. Заказчик в течение 5-ти рабочих дней, с момента даты получения акта сдачи-приемки выполненных работ, производит проверку соответствия состава и качества, выполненных Исполнителем работ требованиям технического задания и в случае отсутствия претензий к выполненным работам подписывает акт сдачи-приёмки выполненных работ.

4.3. В случае наличия претензий к содержанию и качеству выполненных работ Заказчик направляет Исполнителю мотивированный отказ от подписания акта сдачи-приемки выполненных работ

4.4. Исполнитель в случае получения от Заказчика мотивированного отказа от приемки выполненных им работ обязан устранить недостатки и произвести необходимые доработки без дополнительной оплаты в пределах суммы настоящего договора и в сроки, предварительно согласованные с Заказчиком, такой срок не может превышать 10 (десяти) календарных дней.

После предоставления доработанных отчетных материалов, приемка работ осуществляется в соответствии с п.4.2 и п.4.3 настоящего договора

4.5. По истечении срока, указанного в п. 4.2 при отсутствии мотивированного отказа Заказчика, работы по настоящему Договору считаются принятым Заказчиком и подлежащими оплате.

4.6. Оплата принятых работ производится в соответствии с разделом 3 настоящего договора.

5. Права и обязанности сторон.

5.1 Исполнитель обязуется:

5.1.1. Выполнить работы, указанные в пункте 1.1. настоящего договора.

5.1.2. В случае изменения любых из следующих сведений: своего адреса местонахождения, банковских реквизитов - в трехдневный срок сообщать о соответствующих изменениях Заказчику. Уведомление должно быть направлено в письменной форме, а также средствами факсимильной связи.

5.1.3. По окончании выполнения работ по настоящему договору представить комплект отчетных документов, предусмотренных техническим заданием, в установленные сроки.

5.2. Заказчик обязуется:

5.2.1. Оплатить своевременно работы, выполненные надлежащим образом в порядке, предусмотренном разделом 3 настоящего договора.

5.2.2. Принять выполненные работы, проверяя на соответствие их состав и качество требованиям технического задания.

5.2.3. Подписать оформленные надлежащим образом акты сдачи-приемки выполненных работ, либо направить Исполнителю мотивированный отказ от подписания вышеназванных актов.

5.2.4. Предоставить Исполнителю имеющуюся в распоряжении Заказчика и необходимую для выполнения работы по настоящему договору документацию.

6. Ответственность.

6.1. Исполнитель по требованию Заказчика и в установленный Заказчиком срок (п. 4.4. настоящего договора) устраняет своими силами и за свой счет недостатки, допущенные по вине Исполнителя и выявленные в результате сдачи приемки выполненных работ.

6.2. В случаях, не предусмотренных настоящим договором, ответственность Сторон определяется в соответствии с действующим законодательством Российской Федерации.

6.3. Исполнитель гарантирует Заказчику, что при выполнении работы по настоящему договору не будут использоваться сведения, составляющие государственную тайну.

6.4. Стороны не будут нести ответственность за неисполнение или не надлежащее исполнение обязательств по настоящему договору, если докажут, что надлежащее исполнение оказалось невозможным вследствие непреодолимой силы, т.е. чрезвычайных и непредотвратимых при данных условиях обстоятельств (форс-мажор).

6.5. О наступлении указанных обстоятельств Сторона, заявляющая о форс-мажоре, обязана известить другую Сторону в течение 5 (пяти) дней с момента их наступления.

6.6. Если форс-мажор продолжается более 15 (пятнадцати) дней подряд, Стороны обязаны в разумный срок обсудить и согласовать меры, которые необходимо принять по выполнению ими своих обязательств или прекратить действие договора.

7. Порядок рассмотрения споров.

7.1. Все споры и разногласия, возникающие по настоящему договору или в связи с ним, а также в случае нарушения Сторонами своих обязательств, должны по возможности решаться путем переговоров между Сторонами.

7.2. Если указанные споры и разногласия не могут быть решены путем переговоров, они подлежат разрешению в суде по месту нахождения Заказчика в порядке, установленном действующим законодательством Российской Федерации, либо иным способом в соответствии с законодательством Российской Федерации.

8. Изменение и расторжение договора.

8.1. Все дополнения и изменения к настоящему договору оформляются дополнительным соглашением между Сторонами, которое становится неотъемлемой частью настоящего договора.

9. Конфиденциальность информации.

9.1. В целях настоящего договора, используемые в настоящем разделе понятия имеют значения, указанные в Федеральном законе от 29.07.2004 г. №98-ФЗ «О коммерческой тайне». Любая информация, переданная Сторонами друг другу по настоящему договору или в связи с его исполнением, является конфиденциальной и составляет коммерческую тайну.

9.2. В целях охраны конфиденциальной информации Стороны устанавливают режим коммерческой тайны, который включает правовые, организационные, технические и иные мероприятия, обеспечиваемые каждой из Сторон в своей организации.

9.3. Ни одна из Сторон не будет без предварительного письменного согласия другой Стороны, передавать каким бы то ни было третьим лицам конфиденциальную информацию, полученную от другой Стороны. Каждая из Сторон согласна с тем, что ее работники могут использовать конфиденциальную информацию, полученную ею от другой Стороны, только для целей исполнения прав и обязанностей по настоящему Договору.

9.4. Несмотря на ограничения, указанные в настоящем разделе, информация не может являться конфиденциальной, если:

9.4.1. Является или станет достоянием общественности при иных обстоятельствах, чем в результате нарушения обязательств по настоящему разделу;

9.4.2. Создана получателем самостоятельно или была известна ему или им до ее получения;

9.4.3. Информация, самостоятельно полученная Сторонами при осуществлении исследований, систематических наблюдений или иной деятельности, несмотря на то, что содержание этой информации может совпадать с содержанием конфиденциальной информации, обладателем которой является другая Сторона.

9.5. Каждая из Сторон обязана незамедлительно сообщить другой Стороне о допущенном ею либо ставшем ей известном факте разглашения или угрозы разглашения, незаконном получении или незаконном использовании конфиденциальной информации третьими лицами.

9.6. Сторона, по чьей вине при разглашении конфиденциальной информации, которое стало возможным, в том числе и в связи с необеспечением в соответствии с условиями настоящего Договора охраны конфиденциальности информации, передаваемой по настоящему Договору, обязана возместить другой Стороне причиненные убытки в полном объеме.

10. Прочие условия.

10.1. Настоящий договор составлен в двух экземплярах, идентичных по содержанию и имеющих одинаковую юридическую силу, по одному для каждой из Сторон *

10.2. Во всем ином, не урегулированном в настоящем договоре, стороны должны руководствоваться нормами законодательства Российской Федерации

11. Реквизиты и подписи сторон.

Исполнитель:
Лисицын Сергей Николаевич



Заказчик:
ООО «ГЕО-ПРОЕКТ»

Почтовый адрес: 197341,
г. Санкт-Петербург, Коломяжский пр.,
д.27, лит. А,
Юридический адрес: 197101,
г. Санкт-Петербург, улица Большая
Монетная, дом 19Б, литера А, пом. 1-Н
ОГРН 1107847026231
ИНН 7839418049, КПП 781301001.
Р/сч: 40702810455160004153
Банк: СЕВЕРО-ЗАПАДНЫЙ БАНК ПАО
СБЕРБАНК
БИК: 044030653
Кор.сч: 30101810500000000653
Тел/факс: 8 (812) 300-55-00,
e mail: geo.proekt.spb@mail.ru

ИСПОЛНИТЕЛЬ


С.Н. Лисицын
« » _____ 2021 г.

ЗАКАЗЧИК



М.Ю. Артемьев
_____ 2021 г.

АКТ

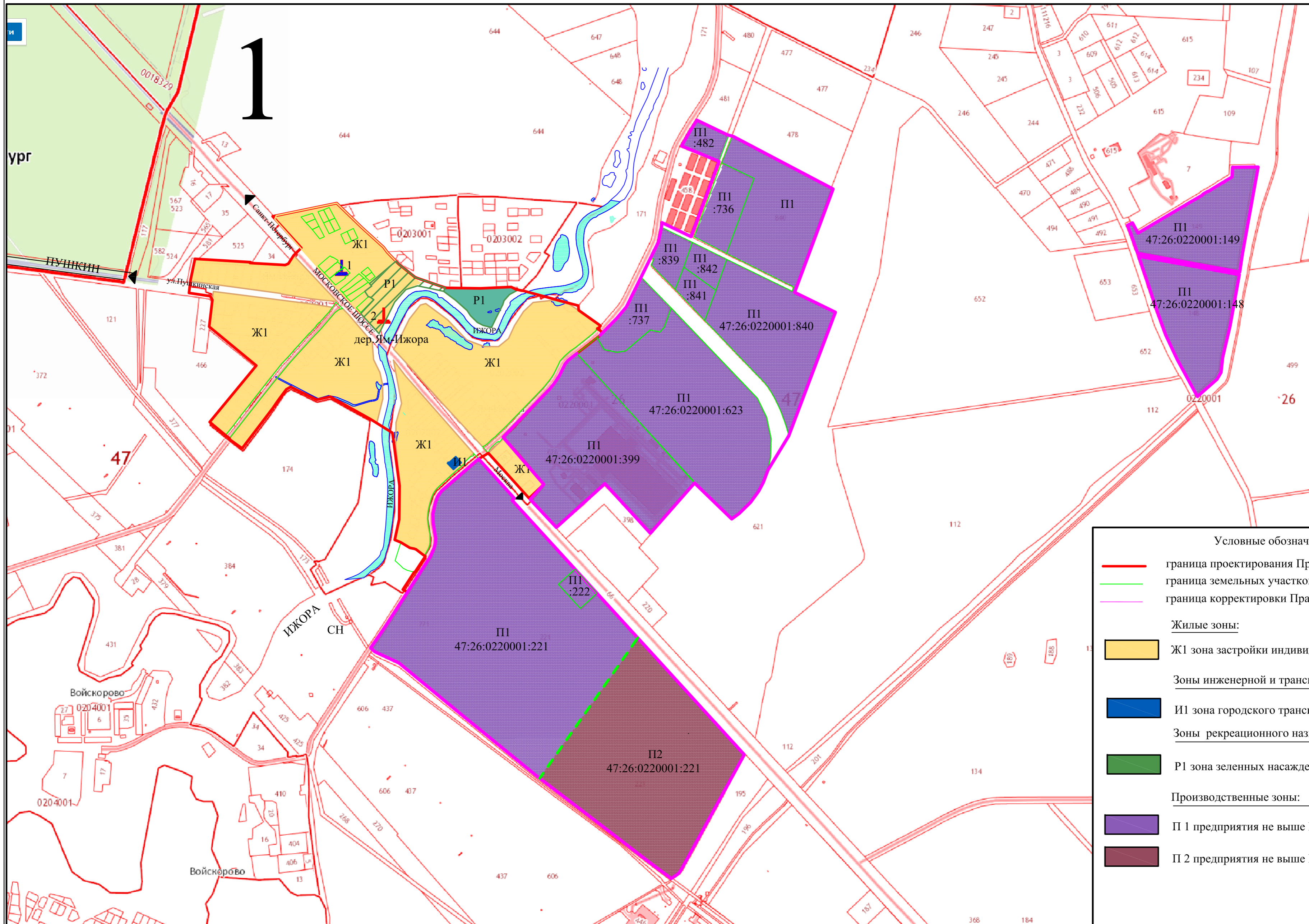
государственной историко-культурной экспертизы

Раздела проектной документации «Обеспечение сохранности объектов культурного наследия» по объекту «Реконструкция участков автомобильной дороги М-10 «Россия» - от Москвы через Тверь, Новгород до Санкт-Петербурга. Строительство путепровода с направленными съездами на км 672+500 автомобильной дороги М-10 «Россия» Москва - Тверь - Великий Новгород - Санкт-Петербург, Ленинградская область»

ПРИЛОЖЕНИЕ 3

Карта градостроительного зонирования МО Тельмановское сельское поселение

КАРТА ГРАДОСТРОИТЕЛЬНОГО ЗОНИРОВАНИЯ масштаб 1:10 000



Условные обозначения:

- граница проектирования Правил землепользования и застройки
- граница земельных участков по сведениям ГКН
- граница корректировки Правил землепользования и застройки

- Жилые зоны:
- Ж1 зона застройки индивидуальными жилыми домами (до 3-х этажей)

- Зоны инженерной и транспортной инфраструктур
- И1 зона городского транспорта и инженерной инфраструктуры

- Зоны рекреационного назначения
- Р1 зона зеленых насаждений общего пользования

- Производственные зоны:
- П1 предприятия не выше IV-V класса санитарной опасности
- П2 предприятия не выше II-III класса санитарной опасности

АКТ

государственной историко-культурной экспертизы

Раздела проектной документации «Обеспечение сохранности объектов культурного наследия» по объекту «Реконструкция участков автомобильной дороги М-10 «Россия» - от Москвы через Тверь, Новгород до Санкт-Петербурга. Строительство путепровода с направленными съездами на км 672+500 автомобильной дороги М-10 «Россия» Москва - Тверь - Великий Новгород - Санкт-Петербург, Ленинградская область»

ПРИЛОЖЕНИЕ 4

Раздел проектной документации «Обеспечение сохранности объектов культурного наследия» по объекту «Реконструкция участков автомобильной дороги М-10 «Россия» - от Москвы через Тверь, Новгород до Санкт-Петербурга.

Строительство путепровода с направленными съездами на км 672+500 автомобильной дороги М-10 «Россия» Москва - Тверь - Великий Новгород - Санкт-Петербург, Ленинградская область: ООО «ГЕО-Проект», г. Санкт-Петербург, 2021 г.



ОБЩЕСТВО С ОГРАНИЧЕННОЙ ОТВЕТСТВЕННОСТЬЮ
«ГЕО-ПРОЕКТ»

ПРОЕКТНАЯ ДОКУМЕНТАЦИЯ

**РЕКОНСТРУКЦИЯ УЧАСТКОВ АВТОМОБИЛЬНОЙ
ДОРОГИ М-10 «РОССИЯ» - ОТ МОСКВЫ ЧЕРЕЗ ТВЕРЬ,
НОВГОРОД ДО САНКТ-ПЕТЕРБУРГА**

**СТРОИТЕЛЬСТВО ПУТЕПРОВОДА С НАПРАВЛЕННЫМИ
СЪЕЗДАМИ НА КМ 672+500 АВТОМОБИЛЬНОЙ ДОРОГИ
М-10 «РОССИЯ» МОСКВА – ТВЕРЬ – ВЕЛИКИЙ НОВГОРОД –
САНКТ-ПЕТЕРБУРГ, ЛЕНИНГРАДСКАЯ ОБЛАСТЬ**

**Раздел 10. ИНАЯ ДОКУМЕНТАЦИЯ В СООТВЕТСТВИИ
С ЗАДАНИЕМ НА ПРОЕКТИРОВАНИЕ**

**ОБЕСПЕЧЕНИЕ СОХРАННОСТИ ОБЪЕКТОВ
КУЛЬТУРНОГО НАСЛЕДИЯ**

202.12 – 113 – Р10.10

ТОМ 10.10



Санкт-Петербург
2021 г.



ОБЩЕСТВО С ОГРАНИЧЕННОЙ ОТВЕТСТВЕННОСТЬЮ
«ГЕО-ПРОЕКТ»

ПРОЕКТНАЯ ДОКУМЕНТАЦИЯ

**РЕКОНСТРУКЦИЯ УЧАСТКОВ АВТОМОБИЛЬНОЙ
ДОРОГИ М-10 «РОССИЯ» - ОТ МОСКВЫ ЧЕРЕЗ ТВЕРЬ,
НОВГОРОД ДО САНКТ-ПЕТЕРБУРГА**

**СТРОИТЕЛЬСТВО ПУТЕПРОВОДА С НАПРАВЛЕННЫМИ
СЪЕЗДАМИ НА КМ 672+500 АВТОМОБИЛЬНОЙ ДОРОГИ
М-10 «РОССИЯ» МОСКВА – ТВЕРЬ – ВЕЛИКИЙ НОВГОРОД –
САНКТ-ПЕТЕРБУРГ, ЛЕНИНГРАДСКАЯ ОБЛАСТЬ**

**Раздел 10 ИНАЯ ДОКУМЕНТАЦИЯ В СООТВЕТСТВИИ
С ЗАДАНИЕМ НА ПРОЕКТИРОВАНИЕ**

**ОБЕСПЕЧЕНИЕ СОХРАННОСТИ ОБЪЕКТОВ
КУЛЬТУРНОГО НАСЛЕДИЯ**

202.12 – 113 – Р10.10

ТОМ 10.10

Генеральный директор

М.Ю. Артемьев

Главный инженер проекта

Г.В. Прокопец



Экз.№ _____

Санкт-Петербург
2021 г.

Взам. инв. №	
Подп. и дата	
Инв. № подл.	



Наименование документа	Примечание
Содержание	2
Текстовая часть	4
Введение	5
1 Нормативные и ненормативные документы, явившиеся основанием для разработки раздела и учтенные при создании раздела	5
2 Описание объектов культурного наследия	6
2.1 Сведения о наименовании объектов культурного наследия	6
2.2 Сведения о времени возникновения или дате создания объектов культурного наследия, датах основных изменений (перестроек) данного объекта и (или) датах связанных с ним исторических событий	6
2.3 Сведения о категории историко-культурного значения объектов культурного наследия	6
2.4 Сведения о виде объектов культурного наследия	7
2.5 Номер и дата принятия органом государственной власти решения о включении объектов культурного наследия в реестр	7
2.6 Сведения о местонахождении объектов культурного наследия (адрес объекта или при его отсутствии описание местоположения объекта)	7
2.7 Описание границ территории объектов культурного наследия	8
2.8 Описание объектов культурного наследия	10
2.9 Режим использования земельного участка в границах которого располагается объект культурного наследия	11
2.10 Сведения о наличии зон охраны объектов культурного наследия с указанием номера и даты принятия органом государственной власти акта об утверждении указанных зон либо информация о расположении данного объекта культурного наследия в границах зон охраны иного объекта культурного наследия	11

Инв. № подл.	Подп. и дата	Взам. инв. №

202.12-113-Р10.10-С					
Изм.	Кол.уч.	Лист	№ док.	Подпись	Дата
Разработал		Грибихина		<i>Грибихина</i>	07.21
Проверил		Прокопец		<i>Прокопец</i>	07.21
Н.контроль		Дейч		<i>Дейч</i>	07.21
СОДЕРЖАНИЕ					
27					
			Стадия	Лист	Листов
			П	1	2
ООО «ГЕО-ПРОЕКТ» Санкт-Петербург					



3	Общие сведения об объекте строительства	12
3.1	Описание территории земельного участка, выделенного для реконструкции автомобильной дороги	12
3.2	Описание основных проектных решений	13
3.3	Описание строительных работ, реализуемых на участке проектирования, непосредственно связанном с территорией объектов культурного наследия	13
4	Оценка влияния строительных работ на объекты культурного наследия и мероприятия по обеспечению сохранности памятников истории и культуры	15
4.1.	Возможные факторы угрожающие состоянию объекта культурного наследия в период производства работ	15
4.2	Мероприятия по обеспечению сохранности объектов культурного наследия в период подготовительных и строительных работ	15
	Выводы раздела обеспечения сохранности объекта культурного наследия	18
	Список литературы	19
	Текстовые приложения	20
1	Сведения Комитета по сохранению культурного наследия Ленинградской области	21
2	Паспорта объектов культурного наследия, предоставленные Комитетом по сохранению культурного наследия Ленинградской области	23
3	Сведения о границе зон охраны объекта культурного наследия «Памятник «Штурм», 1944, входящий в ансамбль «Зеленый пояс Славы Ленинграда»	53
4	Сведения о границе территории объекта культурного наследия «Памятник-пушка и противотанковые надолбы на рубеже обороны советских войск в 1941-44 гг.»	61
5	Фотофиксация объектов культурного наследия	67
6	Местоположение объектов культурного наследия на публичной кадастровой карте	71
	Графические приложения	73
	Ситуационный план М 1:10000	74
	Схема расположения ОКН М 1:1000. ОКН «Братское захоронение советских воинов, погибших в 1919 г.»	75
	Схема расположения ОКН М 1:1000. ОКН «Памятник «Штурм», 1944, входящий в ансамбль «Зеленый пояс Славы Ленинграда»	76
	Схема расположения ОКН М 1:500. Технологическая схема переустройства сетей связи вблизи ОКН «Памятник «Штурм», 1944, входящий в ансамбль «Зеленый пояс Славы Ленинграда»	77

Изм.	Кол.уч.	Лист	№ док.	Подпись	Дата	Инв. № подл.	Взам. инв. №
							Подп. и дата



ТЕКСТОВАЯ ЧАСТЬ



Введение

Целью данного раздела является разработка мероприятий, обеспечивающих сохранность объектов культурного наследия «Памятник «Штурм», 1944, входящий в ансамбль «Зеленый пояс Славы Ленинграда», «Братское захоронение советских воинов, погибших в 1919 г.», «Памятник-обелиск воинам 55-ой армии, сражавшимся на этом рубеже в 1941 г.», «Памятник-пушка и противотанковые надолбы на рубеже обороны советских войск в 1941-44 гг.» в рамках реализации проекта «Реконструкция участков автомобильной дороги М-10 «Россия» - от Москвы через Тверь, Новгород до Санкт-Петербурга. Строительство путепровода с направленными съездами на км 672+500 автомобильной дороги М-10 «Россия» Москва – Тверь – Великий Новгород – Санкт-Петербург, Ленинградская область».

Раздел включает в себя перечень мероприятий для обеспечения сохранности объектов культурного наследия в период строительства путепровода с направленными съездами на км 672+500 и реконструкции участков автомобильной дороги М-10 «Россия» - от Москвы через Тверь, Новгород до Санкт-Петербурга.

1. Нормативные и ненормативные документы, явившиеся основанием для разработки раздела и учтенные при создании раздела:

- Федеральный закон Российской Федерации от 25.06.2002 № 73-ФЗ «Об объектах культурного наследия (памятниках истории и культуры) народов Российской Федерации» (далее – Федеральный закон № 73-ФЗ);
- Постановление Правительства Российской Федерации от 16.02.2008 № 87 «О составе разделов проектной документации и требованиях к их содержанию»;
- Постановление Правительства Российской Федерации от 26.04.2008 № 315 «Об утверждении положения о зонах охраны объектов культурного наследия (памятников истории и культуры) народов Российской Федерации»;
- Национальный стандарт РФ «Состав и содержание научно-проектной документации по сохранению объектов культурного наследия памятники истории и культуры» (ГОСТ Р 55528-2013);
- Градостроительный кодекс Российской Федерации;
- Единый государственный реестр объектов культурного наследия (памятников истории и культуры) народов Российской Федерации;
- Письмо Комитета по сохранению объектов культурного наследия Ленинградской области от 15.06.2021 №ИСХ-3461/2021;
- Письмо Комитета по сохранению объектов культурного наследия Ленинградской области от 15.04.2021 №ИСХ-2074/2021;
- Проектная документация по объекту «Реконструкция участков автомобильной дороги М-10 «Россия» - от Москвы через Тверь, Новгород до Санкт-Петербурга. Строительство путепровода с направленными съездами на км 672+500 автомобильной дороги М-10 «Россия» Москва – Тверь – Великий Новгород – Санкт-Петербург, Ленинградская область».

Взам инв. №	202.12-113-Р10.10-ПЗ											
	Изм. Кол.уч. Лист № док. Подпись Дата											
Инв. № подл.	Разработал	Грибихина		<i>Грибихина</i>	07.21	<table border="1"> <tr> <td>Стадия</td> <td>Лист</td> <td>Листов</td> </tr> <tr> <td>П</td> <td>1</td> <td>15</td> </tr> </table>	Стадия	Лист	Листов	П	1	15
	Стадия	Лист	Листов									
	П	1	15									
Проверил	Прокопец		<i>Прокопец</i>	07.21								
Н.контроль	Дейч		<i>Дейч</i>	07.21	<p align="center">ПОЯСНИТЕЛЬНАЯ ЗАПИСКА</p> <p align="center">ООО «ГЕО-ПРОЕКТ» Санкт-Петербург</p>							
					30							



2. Описание объектов культурного наследия

2.1. Сведения о наименовании объектов культурного наследия.

1. «Памятник «Штурм», 1944, входящий в ансамбль «Зеленый пояс Славы Ленинграда»;
2. «Братское захоронение советских воинов, погибших в 1919 г.»;
3. «Памятник-obelisk воинам 55-ой армии, сражавшимся на этом рубеже в 1941 г.»;
4. «Памятник-пушка и противотанковые надолбы на рубеже обороны советских войск в 1941-44 гг.».

2.2. Сведения о времени возникновения или дате создания объектов культурного наследия, датах основных изменений (перестроек) данного объекта и (или) датах связанных с ним исторических событий.

1. «Памятник «Штурм», 1944, входящий в ансамбль «Зеленый пояс Славы Ленинграда» входит в состав единого мемориального комплекса «Зеленый пояс Славы Ленинграда». В этом направлении в 1941 г. немецко-фашистские войска осуществляли наступление на Ленинград. Однако на южных подступах к городу 55-ая армия Ленинградского фронта, используя подготовленные оборонительные сооружения Слуцко-Колпинского укрепрайона, во взаимодействии с другими объединениями фронта остановили наступление противника на рубеже Верх. Кузьмине, Путролово, Новая. В июле-августе 1942 г. советское командование, готовясь к очередной попытке прорыва блокады Ленинграда, начало проводить активные операции. Соединения 42-й армии выбили противника из Старо-Панова, и ворвались на окраину г. Урицка. 268-ая стрелковая дивизия из состава 55-й армии Ленинградского фронта разгромили противника у Ям-Ижоры. В ознаменовании победы войск Ленинградского фронта и овладение им мощных укреплений врага в июне 1942 года, командование фронта уже в 1944 году приняло решение об установке на месте сражений памятника. Было разработано несколько проектов и эскизов мемориальной композиции для монумента в Ям-Ижоре. Командование Ленинградского фронта в лице Л.А. Говорова отдало предпочтение проекту архитектора Я.М. Зеленого. Проектирование и строительство памятника заняло около двух месяцев. Строители и архитекторы использовали в качестве подножия стелы -остатки земляного укрепления.

2. «Братское захоронение советских воинов, погибших в 1919 г.»- история объекта связана с периодом Гражданской войны, 1919 г.

3. «Памятник-obelisk воинам 55-ой армии, сражавшимся на этом рубеже в 1941 г.» - история объекта связана с периодом Великой Отечественной войны, 1941 г.

4. «Памятник-пушка и противотанковые надолбы на рубеже обороны советских войск в 1941-44 гг.» - история объекта связана с боевыми действиями на рубеже обороны советских войск в период Великой Отечественной войны в Ленинградской области.

2.3. Сведения о категории историко-культурного значения объектов культурного наследия.

1. «Памятник «Штурм», 1944, входящий в ансамбль «Зеленый пояс Славы Ленинграда» относится к категории федерального значения;

Взам. инв. №
Полн. и дата
Инв. № полн.

Изм.	Кол.уч.	Лист	№ док.	Подпи	Дата						



2. «Братское захоронение советских воинов, погибших в 1919 г.» относится к категории регионального значения;

3. «Памятник-obelisk воинам 55-ой армии, сражавшимся на этом рубеже в 1941 г.» относится к категории регионального значения;

4. «Памятник-пушка и противотанковые надолбы на рубеже обороны советских войск в 1941-44 гг.» относится к категории регионального значения.

2.4. Сведения о виде объектов культурного наследия.

1. «Памятник «Штурм», 1944, входящий в ансамбль «Зеленый пояс Славы Ленинграда» относится к памятникам истории;

2. «Братское захоронение советских воинов, погибших в 1919 г.» относится к памятникам истории;

3. «Памятник-obelisk воинам 55-ой армии, сражавшимся на этом рубеже в 1941 г.» относится к памятникам истории.

4. «Памятник-пушка и противотанковые надолбы на рубеже обороны советских войск в 1941-44 гг.» относится к памятникам истории.

2.5. Номер и дата принятия органом государственной власти решения о включении объектов культурного наследия в реестр.

1. «Памятник «Штурм», 1944, входящий в ансамбль «Зеленый пояс Славы Ленинграда» подлежит охране в соответствии с Постановлением Совета Министров РСФСР от 04.12.1974 №624 (Приложение 2). Номер в ЕГРОКН: 471510280300746.

2. «Братское захоронение советских воинов, погибших в 1919 г.» подлежит охране в соответствии с Решением Ленинградского областного совета народных депутатов «Об утверждении списка военно-исторических памятников и памятных мест, подлежащих охране в Ленинградской области» № 189 от 16.05.1988 г. (Приложение 2). Номер в ЕГРОКН: 471711026630005.

3. «Памятник-obelisk воинам 55-ой армии, сражавшимся на этом рубеже в 1941 г.» подлежит охране в соответствии с Решением Ленинградского областного совета народных депутатов «Об утверждении списка военно-исторических памятников и памятных мест, подлежащих охране в Ленинградской области» № 189 от 16.05.1988 г. (Приложение 2). Номер в ЕГРОКН: 471711181330005.

4. «Памятник-пушка и противотанковые надолбы на рубеже обороны советских войск в 1941-44 гг.» подлежит охране в соответствии с Решением Ленинградского областного совета народных депутатов «Об утверждении списка военно-исторических памятников и памятных мест, подлежащих охране в Ленинградской области» № 189 от 16.05.1988 г. (Приложение 4). Номер в ЕГРОКН: 471711086650005.

2.6. Сведения о местонахождении объектов культурного наследия (адрес объекта или при его отсутствии описание местоположения объекта).

1. «Памятник «Штурм», 1944, входящий в ансамбль «Зеленый пояс Славы Ленинграда»

Изм. №	№ подл.	Дата	Подп.	Изм.	Кол.уч.	Лист	№ док.	Дата	Взам. инв. №



находится в Ленинградской области, Тосненский район, дер. Ям-Ижора, автомагистраль СПб-Москва, 32-ой км (Приложение 2,6). Земельный участок не выделен в кадастр.

2. «Братское захоронение советских воинов, погибших в 1919 г.» находится в Ленинградской области, Тосненский муниципальный район, Тельмановское сельское поселение, дер. Ям-Ижора, ул. Ленинградская, братское захоронение. Объект культурного наследия находится на земельном участке с кадастровым номером 47:26:0202001:93 (Приложение 2,6).

3. «Памятник-обелиск воинам 55-ой армии, сражавшимся на этом рубеже в 1941 г.» находится в Ленинградской области, Тосненский район, дер. Ям-Ижора, в 8 км к северо-западу от пос. Красный Бор, на автодороге Ленинград-Москва на северной окраине деревни, на 29 км Московского шоссе (Приложение 2, 6). Земельный участок не выделен в кадастр.

4. «Памятник-пушка и противотанковые надолбы на рубеже обороны советских войск в 1941-44 гг.» находится в Ленинградской области, Тосненский район, Тельмановское сельское поселение, автодорога «Подъезд к г. Колпино» (Приложение 4, 6). Земельный участок не выделен в кадастр.

2.7. Описание границ территории объектов культурного наследия.

1. Границы территории объекта культурного наследия «Памятник «Штурм», 1944, входящий в ансамбль «Зеленый пояс Славы Ленинграда» утверждены приказом Комитета по сохранению объектов культурного наследия Ленинградской области от 26.11.2018 г. №01-03/18-334 (Приложение 2).

Координаты поворотных (характерных) точек границ территории объекта культурного наследия «Памятник «Штурм», 1944, входящий в ансамбль «Зеленый пояс Славы Ленинграда».

Обозначение характерной (поворотной) точки	Система координат МСК-47 зона 3	
	X	Y
1	410194.44	2229323.13
2	410192.55	2229324.57
3	410190.33	2229325.80
4	410188.11	2229326.80
5	410185.77	2229327.47
6	410183.44	2229327.91
7	410180.99	2229328.02
8	410178.43	2229327.91
9	410175.99	2229327.47
10	410173.76	2229326.80
11	410171.43	2229325.80
12	410169.20	2229324.57
13	410167.20	2229323.02
14	410165.53	2229321.35
15	410163.42	2229318.90
16	410161.86	2229316.35
17	410160.09	2229312.79

Изм. №	№ док.	Подпи	Дата	Лист	4	202.12-113-Р10.10-ПЗ	33	Взам. инв. №
								Полп. и дата



18	410159.75	2229311.79
19	410183.55	2229289.44
20	410184.88	2229289.77
21	410187.66	2229290.77
22	410189.88	2229291.99
23	410192.11	2229293.22
24	410194.00	2229294.55
25	410195.78	2229296.11
26	410197.45	2229298.11
27	410198.78	2229300.11
28	410199.78	2229302.22
29	410200.56	2229304.45
30	410201.00	2229306.89
31	410201.12	2229309.34
32	410201.00	2229311.68
33	410200.45	2229314.01
34	410199.45	2229316.79
35	410270.06	2229363.71
36	410272.28	2229361.49
37	410280.40	2229368.72
38	410270.17	2229378.95
39	410262.05	2229371.94
40	410264.39	2229369.61

2. Границы территории объекта культурного наследия «Братское захоронение советских воинов, погибших в 1919 г.» утверждены приказом Комитета по сохранению объектов культурного наследия Ленинградской области от 10.12.2018 г. №01-03/18-455 (Приложение 2).

Координаты поворотных (характерных) точек границ территории объекта культурного наследия «Братское захоронение советских воинов, погибших в 1919 г.»

Обозначение характерной (поворотной) точки	Система координат СК 1963 зона 3	
	X	Y
1	3229187.08	6610294.80
2	3229195.81	6610305.04
3	3229199.99	6610301.47
4	3229191.27	6610291.23

3. Границы территории объекта культурного наследия «Памятник-обелиск воинам 55-ой армии, сражавшимся на этом рубеже в 1941 г.» утверждены приказом Комитета по сохранению объектов культурного наследия Ленинградской области от 27.02.2019 г. №01-03/19-118 (Приложение 2).

Координаты поворотных (характерных) точек границ территории объекта культурного наследия «Памятник-обелиск воинам 55-ой армии, сражавшимся на этом рубеже в 1941 г.»

Обозначение характерной (поворотной) точки	Система координат СК 1963 зона 3	
	X	Y

Взам. инв. №
Полп. и дата
Инв. № полп.

Изм.	Кол.уч.	Лист	№ док.	Подпи	Дата	202.12-113-Р10.10-ПЗ	Лист
							5



1	3228503.13	6611040.63
2	3228513.78	6611052.78
3	3228527.09	6611041.11
4	3228516.45	6611028.96

4. Границы территории объекта культурного наследия «Памятник-пушка и противотанковые надолбы на рубеже обороны советских войск в 1941-44 гг.» утверждены приказом Комитета по сохранению объектов культурного наследия Ленинградской области от 27.02.2019 г. №01-03/19-116 (Приложение 4).

Координаты поворотных (характерных) точек границ территории объекта культурного наследия «Памятник-пушка и противотанковые надолбы на рубеже обороны советских войск в 1941-44 гг.».

Обозначение характерной (поворотной) точки	Система координат СК 1963 зона 3	
	X	Y
1	3230625.6008	611234.00
2	3230630.3008	6611234.00
3	3230668.4655	6611201.0655
4	3230666.0569	6611198.2744
5	3230630.3008	6611227.00
6	3230625.6008	6611227.00

2.8. Описание объектов культурного наследия.

1. «Памятник «Штурм», 1944, входящий в ансамбль «Зеленый пояс Славы Ленинграда» представляет собой обелиск из бетона, вверху углубленной центральной части помещено рельефное изображение Ордена Отечественной войны. Основание памятника отделано плитами из полированного серого гранита (Приложение 5, Фото 1). Было разработано несколько проектов и эскизов мемориальной композиции для монумента в Ям-Ижоре. Командование Ленинградского фронта в лице Л.А. Говорова отдало предпочтение проекту архитектора Я.М. Зеленого. Проектирование и строительство памятника заняло около двух месяцев. В углубленной центральной части обелиска расположена мемориальная доска с надписью: «Здесь 23 июля 1942года доблестные воины Ленинградского фронта штурмом овладели мощными укреплениями врага» (Приложение 5, Фото 2). Также внутри границ территории объекта культурного наследия, на расстоянии около от 100 м от него, располагается памятный знак-стела (Приложение 5, Фото 3).

2. «Братское захоронение советских воинов, погибших в 1919 г.» представляет собой стелу из гранита, расположенную на бетонном основании прямоугольной формы. На стеле имеется надпись: «Воинам красной армии, погибшим в 1919 г.» (Приложение 5, Фото 4).

3. «Памятник-obelisk воинам 55-ой армии, сражавшимся на этом рубеже в 1941 г.» представляет собой обелиск из шлифованного гранита, расположенный на бетонном основании. На обелиске имеется надпись: «На этих рубежах в сентябре 1941 года героизм и непреклонная воля воинов 55- армии остановили врага, рвавшего в Ленинград» (Приложение 5. Фото 5-6). Также на территории памятника располагаются противотанковые надолбы из железобетона с

Изм. №	Изм. №	Изм. №
--------	--------	--------

Изм.	Кол.уч.	Лист	№ док.	Подпи	Дата	202.12-113-Р10.10-ПЗ	Лист



надписью: На этом рубеже в конце августа 1941 г. советские войска остановили фашистов» (Приложение 5. Фото 7).

4. «Памятник-пушка и противотанковые надолбы на рубеже обороны советских войск в 1941-44 гг.» представляет собой металлическую окрашенную пушку, расположенную на бетонном окрашенном основании. Также на территории памятника располагаются противотанковые надолбы из железобетона с надписью: На этом рубеже в конце августа 1941 г. советские войска остановили немецко-фашистские полчища. Обрамление территории – металлическая цепь по металлическим окрашенным столбикам (Приложение 5. Фото 8).

2.9. Режим использования земельного участка в границах которого располагается объект культурного наследия.

1) на территории памятника или ансамбля запрещаются строительство объектов капитального строительства и увеличение объемно-пространственных характеристик, существующих на территории памятника или ансамбля объектов капитального строительства; проведение земляных, строительных, мелиоративных и иных работ, за исключением работ по сохранению объекта культурного наследия или его отдельных элементов, сохранению историко-градостроительной или природной среды объекта культурного наследия;

2) на территории памятника, ансамбля или достопримечательного места разрешается ведение хозяйственной деятельности, не противоречащей требованиям обеспечения сохранности объекта культурного наследия и позволяющей обеспечить функционирование объекта культурного наследия в современных условиях.

2.10. Сведения о наличии зон охраны объектов культурного наследия с указанием номера и даты принятия органом государственной власти акта об утверждении указанных зон либо информация о расположении данного объекта культурного наследия в границах зон охраны иного объекта культурного наследия.

1. «Памятник «Штурм», 1944, входящий в ансамбль «Зеленый пояс Славы Ленинграда» - зона охраны установлена приказом Комитета по культуре Ленинградской области от 03 декабря 2019 года № 01-03/19-492 «Об утверждении границ зон охраны объекта культурного наследия федерального значения «Монумент советским воинам, героически защищавшим подступы к Ленинграду в июне 1942 г.» (памятник «Штурм»), расположенного по адресу: Ленинградская область, Тосненский район, дер. Ям-Ижора, автомагистраль СПб-Москва, 32-й км, режимов использования земель и требований к градостроительным регламентам в границах данной зоны» (Приложение 3).

2. Границы зон охраны объекта культурного наследия «Братское захоронение советских воинов, погибших в 1919 г.» не утверждены.

3. Границы зон охраны объекта культурного наследия «Памятник-obelisk воинам 55-ой армии, сражавшимся на этом рубеже в 1941 г.» не утверждены.

4. Границы зон охраны объекта культурного наследия «Памятник-пушка и противотанковые надолбы на рубеже обороны советских войск в 1941-44 гг.» не утверждены.

Изм.	№ док.	Подпи	Дата	Лист	Взам. инв. №
					Полл. и дата
Изм.	№ док.	Подпи	Дата	Лист	Изм. № полл.

					Лист
					7

3. Общие сведения об объекте строительства.

3.1. Описание территории земельного участка, выделенного для реконструкции автомобильной дороги.

Автомобильная дорога М-10 «Россия» является важнейшим звеном интермодального коридора № 9. Этот международный транспортный коридор проходит через территории 14 субъектов Российской Федерации, от границы с Финляндией через Санкт-Петербург на Москву – к границе с Украиной, Белоруссией и далее на Румынию, Болгарию и Грецию.

Автомобильная дорога М-10 является одной из важнейших международных автомагистралей страны, по которой осуществляются транспортные связи центра Европейской части страны со странами Балтии, Скандинавии и другими европейскими странами через порты города Санкт-Петербурга и Финляндии. Она отнесена к статусу европейских международных автомобильных дорог с присвоением ей индекса Е-105. Значение автомагистрали определяет состав и интенсивность транспортного потока, в том числе международного, а также высокий уровень тяжеловесных транспортных средств, осуществляющих как внутренние, так и международные автомобильные перевозки.

Непосредственным районом тяготения рассматриваемого участка магистрали «Россия» является Тосненский район Ленинградской области. Автомобильные дороги регионального значения, примыкающие к проектируемому участку, находятся в ведении ГКУ «Ленавтодор». Автомобильная дорога федерального значения М-10 «Россия» – в ведении «Федеральное управление автомобильных дорог «Северо-Запад» имени Н.В.Смирнова» (ФКУ «Севзапуавтодор»).

Участок проектирования на км 670+257 – км 673+721 общей протяженностью 3,464 км (по основному ходу автомобильной дороги М-10 «Россия») расположен в территориально-административных границах Тосненского района Ленинградской области и частично расположен в границах населенного пункта Ям-Ижора МО «Тельмановское сельское поселение» (км 671+940 – км 673+392, протяженность 1, 452 км).

Участок I категории, на всем протяжении дорожное покрытие – асфальтобетон. На отдельных участках покрытие находится в неудовлетворительном состоянии. Наблюдаются многочисленные выбоины и трещины. Ширина проезжей части колеблется от 7,0 до 12,0 м. Ширина земляного полотна – 9,0 м – 22,0 м, высота насыпи – 0,2 – 2,0 м. На всем протяжении проектируемого участка водоотвод осуществляется по канавам. Кюветы, в большинстве, трапециевидальной формы. Канавы заилены, заросшие кустарником.

По проектируемому участку проходит пригородное автобусное движение. Имеется 4 автобусные остановки, тротуары и наружное освещение.

В границах проектных работ имеются пересечения и примыкания в одном уровне.

К существующей автомобильной дороге примыкают 4 региональные дороги.

Две из них образуют перекресток - «Подъезд к г. Колпино», «Подъезд к п. Войскорово», оборудованный светофорным регулированием и разрешенными левыми поворотами.

Две другие – Ям-Ижорское шоссе и «Подъезд к Федоровскому» образуют примыкание со светофорным регулированием и разрешенными левыми поворотами.

Инв. № полл	Взам инв. №
	Полл и дата

								Лист
							202.12-113-Р10.10-ПЗ	
Изм.	Кол.уч.	Лист	№ док.	Подпи	Дата	37		8



3.2. Описание основных проектных решений.

Основными проектными решениями в границах проектирования на участке автомобильной дороги М-10 «Россия» км 670+024 – км 673+709 предусматривается:

- строительство транспортной развязки в разных уровнях на км 671+456 типа «неполный клеверный лист» для организации транспортных потоков в направлениях Колпино, Войсковоро при пересечении М-10 «Россия», в том числе строительство путепровода на км 673+688 через основной ход М-10;
- строительство разворотной петли в разных уровнях на км 673+688 с двумя съездами для организации транспортных потоков в направлениях Москва – Пушкин (Павловск), в том числе строительство путепровода на км 673+688 через основной ход М-10;
- устройство кольцевой развязки в одном уровне в направлении Пушкин-Павловск, Федоровское;
- реконструкция автомобильной дороги М-10 «Россия» на участках, затронутых строительством транспортной развязки и разворотной петли;
- ремонт проезжей части автомобильной дороги М-10 «Россия» (без уширения земляного полотна) и существующих элементов обустройства на участках, не затронутых строительством транспортной развязки и разворотной петли в границах проектирования (км 670+024 – км 670+858, км 671+761 – км 673+390).

3.3. Описание строительных работ, реализуемых на участке проектирования, непосредственно связанном с территорией объектов культурного наследия.

В рамках представленного проекта на участке проектирования, непосредственно связанном с территорией объекта культурного наследия «Памятник «Штурм», 1944, входящий в ансамбль «Зеленый пояс Славы Ленинграда», а также его зоной охраны проектными решениями предусмотрено переустройство и защита кабелей связи В/ч 03213 марки 2 МКСБ 4x4x1,2.

Для реализации указанных проектных решений выполняется:

- переустройство и прокладка кабелей по существующей кабельной канализации ПАО «Ростелеком» в границах ПК27+46,7 - ПК28+51,8 методом горизонтально-направленного бурения (Графическая часть, лист 4).

Метод горизонтально-направленного бурения (далее - ГНБ) представляет собой закрытый (бестраншейный) способ прокладки сетей. Прокладка сетей методом ГНБ производится на глубине от 1,5 м до 2,5 м с помощью бурильной установки Vermeer Navigator D24×40 Series II. Переустройство подземных коммуникаций по технологии наклонно-направленного бурения осуществляется в четыре этапа:

- бурение пилотной скважины;
- последовательное расширение скважины;
- протягивание сетей;
- заключительный этап.

Бурение пилотной скважины осуществляется при помощи буровой головки со скосом в передней части и встроенным излучателем. Буровая головка соединена посредством полого корпуса с гибкой приводной штангой, что позволяет управлять процессом строительства

Изм.	Кол.уч.	Лист	№ док.	Подпи	Дата	Взам. инв. №	Полн. и дата	Инв. № подл.

						202.12-113-Р10.10-ПЗ		Лист
						38		9



пилотной скважины и обходить выявленные на этапе подготовки к бурению подземные препятствия в любом направлении в пределах естественного изгиба протягиваемой рабочей нити. Буровая головка имеет отверстия для подачи специального бурового раствора, который закачивается в скважину и образует суспензию с размельченной породой. При отклонении буровой головки от проектной траектории оператор останавливает вращение буровых штанг и устанавливает скос буровой головки в нужном положении. Затем осуществляется задавливание буровых штанг без вращения с целью коррекции траектории бурения. Строительство пилотной скважины завершается выходом буровой головки в заданной проектом точке.

Буровая штанга (далее - БШ) представляет собой трубу диаметром приблизительно 50-80 мм и длиной 2,5-3 метра. В буровой машине БШ вкручиваются, последовательно, одна в другую, по мере продвижения буровой головки. Принцип изменения направления движения буровой головки в горизонтальной и вертикальной плоскостях происходит по принципу гибкого троса: если его свободный конец не закреплён (если закреплён, то это уже "гибкий вал"), то он всегда будет немного изогнут. Оператор на дисплее переносного приёмника "видит" угол поворота буровой головки (т.е. "свободного конца троса") и её направление и, если необходимо "повернуть" направление скважины, выдаёт команду оператору бурильной машины "стоп", а затем "Повернуть на N/градусов"(но только в одном направлении - по направлению закручивания резьб БШ!) так, чтобы буровая головка легла в нужном направлении. Буровая головка забуривается в грунт на необходимую траекторию.

Расширение скважины осуществляется после завершения пилотного бурения. При этом буровая головка отсоединяется от буровых штанг и вместо нее присоединяется риммер -- расширитель обратного действия. Приложением тягового усилия с одновременным вращением риммер протягивается через створ скважины в направлении буровой установки, расширяя пилотную скважину до необходимого для протаскивания сетей диаметра. Для обеспечения беспрепятственного протягивания сетей через расширенную скважину ее диаметр должен на 25-30 % превышать диаметр сетей.

На противоположной от буровой установки стороне скважины располагается готовая к протягиванию плеть сетей. К переднему концу плети крепится оголовок с воспринимающим тяговое усилие вертлюгом и риммеру, и в то же время не передает вращательное движение на сети. Таким образом, буровая установка затягивает в скважину плеть протягиваемых сетей по проектной траектории.

Заключительный этап

После окончания основных технологических этапов, инженерно-технический персонал сдает заказчику исполнительную документацию, на которой указано фактическое положение уложенных сетей в различных плоскостях, с обязательным указанием «привязок» к ориентирам на местности.

Разработка траншеи для кабельной вставки на территории объекта культурного наследия и его зоны охраны выполняется вручную на глубине от 1 до 1,2 м. Устройство траншеи выполняется с креплением откосов вертикальными стенками в виде скрепленных деревянных щитов. Место складирования грунта на территории памятника не производится, отработанный грунт вывозится. Ограждение границ производства работ выполняется леерной сигнальной лентой. По завершении работ по переустройству сетей выполняется восстановление благоустройства в границах производства работ.

Инв. № подл.
Подп. и дата
Взам. инв. №

Изм.	Кол.уч.	Лист	№ док.	Подпи	Дата		202.12-113-Р10.10-ПЗ	Лист
							39	10



При проведении работ в непосредственной близости с объектом культурного наследия «Памятник «Штурм», 1944, входящий в ансамбль «Зеленый пояс Славы Ленинграда» необходимо обеспечить:

- маркировку границ территории объекта культурного наследия и зоны его охраны вблизи проектируемого объекта на время проведения строительных работ сигнальной лентой с установкой информационных табличек;
- ограждение участка производства работ по переустройству сетей леерной сигнальной лентой.

Для обеспечения сохранности и исключения негативного влияния на объект культурного наследия работы по разработке траншеи для кабельной вставки на его территории и в зоне его охраны выполнять вручную на глубине 1 м - 1,2 м.

По завершении работ выполнить восстановление благоустройства в границах производства работ.

Учитывая вышеизложенное, реализация проектных решений на участке проектирования, непосредственно связанном с территорией объекта культурного наследия «Памятник «Штурм», 1944, входящий в ансамбль «Зеленый пояс Славы Ленинграда» и его зоной охраны не оказывает негативного влияния на объект культурного наследия, не изменяет структуры ландшафта, его экологические и гидрогеологические условия и не нарушает визуальное восприятие, обеспечивает его функционирование в современных условиях.

Также, в целях сохранения физической целостности объектов культурного наследия «Памятник «Штурм», 1944, входящий в ансамбль «Зеленый пояс Славы Ленинграда», «Братское захоронение советских воинов, погибших в 1919 г.» в границах их территории запрещается:

- складирование строительных материалов и грунта;
- проезд и стоянка строительной техники;
- проведение любых видов земляных и строительных работ, за исключением работ, не противоречащих требованиям обеспечения сохранности объектов культурного и позволяющих обеспечить функционирование объектов культурного наследия в современных условиях.

В рамках реализации проектных решений на участке проектирования, непосредственно связанном с территорией объектов культурного наследия также необходимо:

1. До начала подготовительных и строительных работ провести инструктаж работников о разработанном проекте, и, в частности, информирование о расположении объектов культурного наследия, о недопустимости повреждения их территории и о предупреждении любых негативных последствий для их состояния в ходе строительных работ.

2. Работы вблизи территории объектов культурного наследия вести в соответствии с разработанным ППР.

3. При подготовительных работах предусмотреть обустройство площадок для размещения строителей и размещения используемых материалов. Места площадок расположить за границами территории объектов культурного наследия.

4. Организовать контроль за соблюдением проектных решений ПОС и соблюдение методики строительных работ согласно разработанному ППР.

5. Запретить проезд любой техники вне границ землеотвода и участков движения техники.

Изм. №	Изм. №	Изм. №	Изм. №	Изм. №	Изм. №	Взам. инв. №
						Подп. и дата

Изм.	Кол.уч.	Лист	№ док.	Подпи	Дата														



6. Соблюдать границы территории, отводимой для реконструкции автомобильной дороги.

7. Запретить проведение любых земляных и строительных работ вне границ земельного участка, отведенного для реконструкции автомобильной дороги.

8. Запретить складирование грунта вне зоны, установленной проектом, и только в границах технологического участка работ.

9. Запретить размещение бытовок для мастеров и рабочих, санитарно-бытового назначения на территории между объектами культурного наследия и реконструируемой автомобильной дорогой.

10. При выполнении работ соблюдаются требования строительных норм и правил по технике безопасности в строительстве (СНиП 12-04-2002). Строительная организация, выполняющая работы, несет ответственность за сохранение объектов культурного наследия.

11. Запретить выполнение погрузочно-разгрузочных работ строительных материалов, строительной техники и технической оснастки вблизи объектов культурного наследия.

12. Подъезд автотранспорта к участкам производства работ осуществлять только с существующей автомобильной дороги.

13. Выполнять обслуживание используемой техники и механизмов только специализированными предприятиями, за пределами реконструируемой автомобильной дороги на специально отведенных площадках.

14. Сбор и хранение производственных отходов осуществлять в закрытых металлических контейнерах, расположенных на строительной площадке в соответствии ПОС, с последующим вывозом на полигон. Попадание ТБО и строительных отходов на территорию объектов культурного наследия не допускается. Предусмотреть регулярное проведение мероприятий по уборке территории участка производства работ, включая периодическую уборку строительного мусора.

15. Качественное выполнение производственного контроля при реконструкции автомобильной дороги вблизи объектов культурного наследия.

В случае изменения проектных решений, мероприятия обеспечению сохранности объектов культурного наследия, разработанные настоящим разделом, подлежат корректировке.

Согласно п. 4 ст. 36 Федерального закона № 73-ФЗ в случае обнаружения в ходе проведения изыскательских, проектных, земляных, строительных, мелиоративных, хозяйственных и иных работ объекта, обладающего признаками объекта культурного наследия, в том числе объекта археологического наследия, заказчик указанных работ, технический заказчик (застройщик) объекта капитального строительства, лицо, проводящее указанные работы, обязаны незамедлительно приостановить указанные работы и в течение трех дней со дня обнаружения такого объекта направить в региональный орган охраны объектов культурного наследия письменное заявление об обнаруженном объекте культурного наследия либо заявление в форме электронного документа, подписанного усиленной квалифицированной электронной подписью в соответствии с требованиями Федерального закона от 6 апреля 2011 года N 63-ФЗ «Об электронной подписи». Региональным органом охраны объектов культурного наследия Ленинградской области является Комитет по культуре Ленинградской области.

Изм.	Кол.уч.	Лист	№ док.	Подпи	Дата	Изм. № подл	Взам. инв. №
							Полп. и дата

						202.12-113-Р10.10-ПЗ		Лист
								13



Выводы раздела обеспечения сохранности объекта культурного наследия

По результатам разработанного раздела в рамках проекта «Реконструкция участков автомобильной дороги М-10 «Россия» - от Москвы через Тверь, Новгород до Санкт-Петербурга. Строительство путепровода с направленными съездами на км 672+500 автомобильной дороги М-10 «Россия» Москва – Тверь – Великий Новгород – Санкт-Петербург, Ленинградская область» можно сделать вывод, что строительство путепровода и реконструкция участков автомобильной дороги к повреждению объектов культурного наследия «Памятник «Штурм», 1944, входящий в ансамбль «Зеленый пояс Славы Ленинграда», «Братское захоронение советских воинов, погибших в 1919 г.», «Памятник-obelisk воинам 55-ой армии, сражавшимся на этом рубеже в 1941 г.», «Памятник-пушка и противотанковые надолбы на рубеже обороны советских войск в 1941-44 гг.» не приведет и негативного влияния оказывать не будет.

Мероприятия по обеспечению сохранности объектов культурного наследия, указанные в настоящем разделе на период производства работ, достаточны для обеспечения сохранности объектов культурного наследия и устраняют возможности возникновения чрезвычайных ситуаций.

Настоящим разделом запрещается движение и стоянка строительной техники, складирование строительных материалов, проведение любых видов земляных и строительных работ на территории объектов культурного наследия, за исключением работ, не противоречащих требованиям обеспечения сохранности объекта культурного и позволяющих обеспечить функционирование объектов культурного наследия в современных условиях.

Инв. № подл.	Изм.	Кол.уч.	Лист	№ док.	Подпи	Дата	202.12-113-Р10.10-ПЗ	43	Лист
									14
Взам. инв. №	Подп. и дата								



ТЕКСТОВЫЕ ПРИЛОЖЕНИЯ

Приложение 1 Сведения Комитета по сохранению культурного наследия Ленинградской области



**ЗАМЕСТИТЕЛЬ
ПРЕДСЕДАТЕЛЯ ПРАВИТЕЛЬСТВА
ЛЕНИНГРАДСКОЙ ОБЛАСТИ -
ПРЕДСЕДАТЕЛЬ КОМИТЕТА ПО
СОХРАНЕНИЮ КУЛЬТУРНОГО НАСЛЕДИЯ**

191311, Санкт-Петербург, ул. Смольного, д.3
Тел./факс: 8 (812) 539-45-00
E-mail: vo_coi@lenreg.ru

15.06.2021 № ИСХ-3461/2021

На № _____ от _____

Генеральному директору
ООО «ГЕО-ПРОЕКТ»

М.Ю. Артемьеву

197341, г. Санкт-Петербург,
Коломяжский пр., д. 27, лит. А,
тел./факс: 300-55-00
эл. адрес: geo-proect.spb@mail.ru
tel8124022600@gmail.com

Уважаемый Михаил Юрьевич!

В ответ на обращение от 21 мая 2021 года № 100-8-421-2431 (входящий № 01-10-2836/2021 от 21 мая 2021 года) по вопросу наличия/отсутствия объектов культурного наследия в границах земельного участка, отведенного под объект: «Реконструкция участков автомобильной дороги М-10 «Россия» - от Москвы через Тверь, Новгород до Санкт-Петербурга. Строительство путепровода с направленными съездами на км 672+500 автомобильной дороги М-10 «Россия» Москва – Тверь – Великий Новгород – Санкт-Петербург, Ленинградская область», сообщая следующее.

В непосредственной близости от границ земельного участка, «Реконструкция участков автомобильной дороги М-10 «Россия» - от Москвы через Тверь, Новгород до Санкт-Петербурга. Строительство путепровода с направленными съездами на км 672+500 автомобильной дороги М-10 «Россия» Москва – Тверь – Великий Новгород – Санкт-Петербург, Ленинградская область» в Тосненском районе Ленинградской области находятся следующие объекты культурного наследия:

- объект культурного наследия федерального значения «Памятник «Штурм», входящий в ансамбль «Зеленый пояс Славы Ленинграда» по адресу: Ленинградская область, Тосненский район, дер. Ям-Ижора, автомагистраль СПб-Москва, 32-ой км.;
- объект культурного наследия регионального значения «Памятник-обелиск воинам 55-ой армии, сражавшимся на этом рубеже в 1941 г.» по адресу: Ленинградская область, Тосненский район, дер. Ям-Ижора, в 8 км к северу-западу от пос. Красный Бор, на автодороге Ленинград-Москва на северной окраине деревни, на 29 км Московского шоссе;
- объект культурного наследия регионального значения «Памятник-пушка и противотанковые надолбы на рубеже обороны советских войск в 1941-44 гг.» по адресу: Ленинградская область, Тосненский муниципальный район, Тельмановское сельское поселение, автодорога «Подъезд к г. Колпино», памятник-пушка.

Учитывая вышеизложенное, заказчик работ в соответствии со ст. 5.1, 36 федерального закона от 25 июня 2002 года № 73-ФЗ «Об объектах культурного наследия (памятниках истории и культуры) народов Российской Федерации» (далее - Федеральный закон № 73-ФЗ) обязан:

- разработать в составе проектной документации раздел об обеспечении сохранности объектов культурного наследия, включающий оценку воздействия проводимых работ на указанные объекты культурного наследия;

Инва. № подл.	Подп. и дата	Взам. инв. №								Лист 1	
											202.12-113-Р10.10-ТП
			Изм.	Кол.уч.	Лист	№ док.	Подпись	Дата	46		

- получить по документации или разделу документации, обосновывающей меры по обеспечению сохранности объектов культурного наследия заключение государственной историко-культурной экспертизы и представить его совместно с указанной документацией в комитет по сохранению культурного наследия Ленинградской области (далее – Комитет) на согласование;

- обеспечить реализацию согласованной Комитетом документации, обосновывающей меры по обеспечению сохранности объектов культурного наследия.

Вместе с тем, информируем, что в случае обнаружения объекта, обладающего признаками объекта культурного наследия, в том числе, объекта археологического наследия, исполнитель работ обязан будет в течение трех дней со дня обнаружения такого объекта уведомить органы охраны памятников и, в соответствии со п. 4. ст. 36 Федерального закона № 73, приостановить все работы на данной территории.

Дополнительно сообщаем, что в случае проведения работ за границами существующей автодороги и её полосы отвода, во исполнение требований ст. 28, 30, 31, 32, 36 Федерального закона № 73 необходимо проведение историко-культурной экспертизы земельного участка, подлежащего воздействию земляных, строительных, хозяйственных и иных работ, путем археологической разведки, в порядке, установленном ст. 45.1 Федерального закона № 73 с целью определения наличия или отсутствия объектов, обладающих признаками объекта культурного наследия на данном земельном участке.

За нарушение вышеуказанного Федерального закона № 73 должностные лица, физические и юридические лица несут уголовную, административную и иную юридическую ответственность в соответствии с законодательством Российской Федерации.

Лица, причинившие вред объекту культурного наследия, обязаны возместить стоимость восстановительных работ, а лица, причинившие вред объекту археологического наследия, - стоимость мероприятий, необходимых для его сохранения, указанных в статье 40 Федерального закона № 73, что не освобождает данных лиц от административной и уголовной ответственности, предусмотренной за совершение таких действий.

Заместитель Председателя Правительства
Ленинградской области - председатель
комитета по сохранению культурного наследия

В.О. Цой



Исп.: Григорьева Н.С. 539-45-11, ns_grigoreva@lenreg.ru

Изм.	Кол.уч.	Лист	№ док.	Подпись	Дата

Изм.	Кол.уч.	Лист	№ док.	Подпись	Дата	202.12-113-Р10.10-ТП	Лист
							2

Приложение 2

Паспорта объектов культурного наследия, предоставленные Комитетом по сохранению культурного наследия Ленинградской области



ЗАМЕСТИТЕЛЬ
ПРЕДСЕДАТЕЛЯ ПРАВИТЕЛЬСТВА
ЛЕНИНГРАДСКОЙ ОБЛАСТИ -
ПРЕДСЕДАТЕЛЬ КОМИТЕТА ПО
СОХРАНЕНИЮ КУЛЬТУРНОГО НАСЛЕДИЯ
191311, Санкт-Петербург, ул. Смольного, д.3
Тел./факс: 8 (812) 539-45-00
E-mail: vo_coi@lenreg.ru

15.04.2021 № ИСХ-2074/2021

На № _____ от _____

Генеральному директору
ООО «ГЕО-ПРОЕКТ»

М.Ю. Артемьеву

197341, г. Санкт-Петербург,
Коломяжский пр., д. 27, лит. А,
тел./факс: 300-55-00
эл. адрес: geo-proect.spb@mail.ru
tel8124022600@gmail.com

Уважаемый Михаил Юрьевич!

В ответ на обращение от 18 марта 2021 года № 100-8-421-1303 (входящий № 01-10-1411/2021 от 19 марта 2021 года) по вопросу предоставления паспортов объектов культурного наследия, согласно списку, включая координаты характерных точек границ их территории в системе координат, установленной для ведения Единого государственного реестра недвижимости, сообщая следующее.

Направляем Вам копии паспортов объектов культурного наследия и копии приказов комитета по культуре Ленинградской области об установлении границ территории испрашиваемых объектов культурного наследия:

- объект культурного наследия федерального значения «Памятник «Штурм», входящий в ансамбль «Зеленый пояс Славы Ленинграда» по адресу: Ленинградская область, Тосненский район, дер. Ям-Ижора, автомагистраль СПб-Москва, 32-ой км.;


- объект культурного наследия регионального значения «Братское захоронение советских воинов, погибших в 1919 г» по адресу: Ленинградская область, Тосненский район, дер. Ям-Ижора, ул. Ленинградская, территория городского кладбища;

- объект культурного наследия регионального значения «Памятник-обелиск воинам 55-ой армии, сражавшимся на этом рубеже в 1941 г.» по адресу: Ленинградская область, Тосненский район, дер. Ям-Ижора, в 8 км к северу-западу от пос. Красный Бор, на автодороге Ленинград-Москва на северной окраине деревни, на 29 км Московского шоссе.

Приложения в электронном виде на 29 л.

Заместитель Председателя Правительства
Ленинградской области - председатель
комитета по сохранению культурного наследия

В.О. Цой



Исп.: Григорьева Н.С. 539-45-11, ns_grigoreva@lenreg.ru

Изм.	Кол.уч.	Лист	№ док.	Подпись	Дата	Инв. № подл.	Подп. и дата	Взам. инв. №	Лист
									48
									3
									202.12-113-Р10.10-ТП

Утверждено
приказом Министерства культуры
Российской Федерации
от 2 июля 2015 г. № 1906

Экземпляр № 1

471510280300746

Регистрационный номер объекта культурного наследия в едином государственном реестре объектов культурного наследия (памятников истории и культуры) народов Российской Федерации

**ПАСПОРТ
ОБЪЕКТА КУЛЬТУРНОГО НАСЛЕДИЯ**

Фотографическое изображение объекта культурного наследия, за исключением отдельных объектов археологического наследия, фотографическое изображение которых вносится на основании решения соответствующего органа охраны объектов культурного наследия



18.03.2020

Дата съемки (число, месяц, год)

1. Сведения о наименовании объекта культурного наследия

Памятник «Штурм», 1944, входящий в «Ансамбль «Зеленый пояс Славы Ленинграда»

2. Сведения о времени возникновения или дате создания объекта культурного

Взам. инв. №
Подп. и дата
Инв. № подл.

Изм.	Кол.уч.	Лист	№ док.	Подпись	Дата

наследия, датах основных изменений (перестроек) данного объекта и (или) датах связанных с ним исторических событий

Обелиск советским воинам выполнен из бетона, вверху углубленной центральной части помещено рельефное изображение Ордена Отечественной войны. Основание памятника отделано плитами из полированного серого гранита. Памятник входит в состав единого мемориального комплекса «Зеленый пояс Славы Ленинграда». В этом направлении в 1941 г. немецко-фашистские войска осуществляли наступление на Ленинград. Однако на южных подступах к городу 55-ая армия Ленинградского фронта, используя подготовленные оборонительные сооружения Слуцко-Колпинского укрепрайона, во взаимодействии с другими объединениями фронта остановили наступление противника на рубеже Верх. Кузьмино, Путролово, Новая. В июле-августе 1942 г. советское командование, готовясь к очередной попытке прорыва блокады Ленинграда, начало проводить активные операции. Соединения 42-й армии выбили противника из Старо-Панова, и ворвались на окраину г. Урицка. 268-ая стрелковая дивизия из состава 55-й армии Ленинградского фронта разгромили противника у Ям-Ижоры. В ознаменовании победы войск Ленинградского фронта и овладение им мощных укреплений врага в июне 1942 года, командование фронта уже в 1944 году приняло решение об установке на месте сражений памятника. Было разработано несколько проектов и эскизов мемориальной композиции для монумента в Ям-Ижоре. Командование Ленинградского фронта в лице Л.А. Говорова отдало предпочтение проекту архитектора Я.М. Зеленого. Проектирование и строительство памятника заняло около двух месяцев. Строители и архитекторы использовали в качестве подножия стелы – остатки земляного укрепления.

3. Сведения о категории историко-культурного значения объекта культурного наследия

Федерального значения	Регионального значения	Местного (муниципального значения)
+		

4. Сведения о виде объекта культурного наследия

Памятник	Ансамбль	Достопримечательное место
+		

5. Номер и дата принятия органом государственной власти решения о включении объекта культурного наследия в единый государственный реестр объектов культурного наследия (памятников истории и культуры) народов Российской Федерации

Постановление Совета Министров РСФСР от 4 декабря 1974 года № 624

6. Сведения о местонахождении объекта культурного наследия (адрес объекта или при его отсутствии описание местоположения объекта)

Ленинградская область, Тосненский район, дер. Ям-Ижора, автомагистраль СПб-Москва, 32-ой км.

Изм. № подл.	Подп. и дата	Взам. инв. №
--------------	--------------	--------------

3

7. Сведения о границах территории объекта культурного наследия, включенного в единый государственный реестр объектов культурного наследия (памятников истории и культуры) народов Российской Федерации

Границы установлены Приказом комитета по культуре Ленинградской области от 26 ноября 2018 года № 01-03/18-334 «Об установлении границ территории объекта культурного наследия федерального значения «Памятник «Штурм», 1944 г, входящего в состав объекта культурного наследия федерального значения «Ансамбль «Зеленый пояс Славы Ленинграда», 1965-1968, расположенного по адресу: Ленинградская область, Тосненский район, дер. Ям-Ижора, автомагистраль СПб-Москва, 32-й км»

8. Описание предмета охраны объекта культурного наследия

На момент утверждения охранного обязательства предмет охраны Объекта не установлен

9. Сведения о наличии зон охраны данного объекта культурного наследия с указанием номера и даты принятия органом государственной власти акта об утверждении указанных зон либо информация о расположении данного объекта культурного наследия в границах зон охраны иного объекта культурного наследия.

Зона охраны установлена приказом комитета по культуре Ленинградской области от 03 декабря 2019 года № 01-03/19-492 «Об утверждении границ зон охраны объекта культурного наследия федерального значения «Монумент советским воинам, героически защищавшим подступы к Ленинграду в июне 1942 г.» (памятник «Штурм»), расположенного по адресу: Ленинградская область, Тосненский район, дер. Ям-Ижора, автомагистраль СПб-Москва, 32-й км, режимов использования земель и требований к градостроительным регламентам в границах данной зоны»

Всего в паспорте листов

3

Уполномоченное должностное лицо органа охраны объектов культурного наследия

главный специалист		Григорьева Н.С.
должность		инициалы, фамилия

13 . 04 . 2021
Дата оформления паспорта
(число, месяц, год)

Изм.	Кол.уч.	Лист	№ док.	Подпись	Дата

Утверждено
приказом Министерства культуры
Российской Федерации
от 2 июля 2015 г. № 1906

Экземпляр № 1

471711086630005

Регистрационный номер объекта культурного наследия в едином государственном реестре объектов культурного наследия (памятников истории и культуры) народов Российской Федерации

ПАСПОРТ
ОБЪЕКТА КУЛЬТУРНОГО НАСЛЕДИЯ

Фотографическое изображение объекта культурного наследия, за исключением отдельных объектов археологического наследия, фотографическое изображение которых вносится на основании решения соответствующего органа охраны объектов культурного наследия



01.10.2016
Дата съемки (число,месяц,год)

Взам. инв. №
Подп. и дата
Инв. № подл.

Изм.	Кол.уч.	Лист	№ док.	Подпись	Дата

2

1. Сведения о наименовании объекта культурного наследия

Братское захоронение советских воинов, погибших в 1919 г.

2. Сведения о времени возникновения или дате создания объекта культурного наследия, датах основных изменений (перестроек) данного объекта и (или) датах связанных с ним исторических событий

1919 г.

3. Сведения о категории историко-культурного значения объекта культурного наследия

Федерального значения	Регионального значения	Местного (муниципального значения)
	+	

4. Сведения о виде объекта культурного наследия

Памятник	Ансамбль	Достопримечательное место
+		

5. Номер и дата принятия органом государственной власти решения о включении объекта культурного наследия в единый государственный реестр объектов культурного наследия (памятников истории и культуры) народов Российской Федерации

Исполнительный комитет Ленинградского областного Совета народных депутатов отмечает, что Управлением культуры проведена значительная работа по выявлению и учету в районах и городах области военно-исторических памятников и памятных мест, связанных с борьбой советского народа за свободу и независимость нашей Родины. Постановлениями Совета Министров РСФСР 43 таких памятника утверждены как памятники республиканского значения, а более сорока взяты под государственную охрану решениями облисполкома. В связи с выявлением и взятием на учет за последние годы еще более 600 военно-исторических памятников и памятных мест, в соответствии с Законом РСФСР "Об охране и использовании памятников истории и культуры" по согласованию с Министерством культуры РСФСР Исполнительный комитет Ленинградского областного Совета народных депутатов РЕШИЛ: 1. Утвердить представленный Управлением культуры прилагаемый список военно-исторических памятников и памятных мест, подлежащих охране как памятники местного (областного) значения. 2. Исполкомам городских и районных Советов народных депутатов: 2.1. Обеспечить сохранение и содержание в благоустроенном состоянии названных памятников и памятных мест при участии предприятий, учреждений и организаций, на территории или в принадлежности которых находятся эти памятники и памятные места, а также других организаций - на шефских и общественных началах. 2.2. Не допускать случаев выполнения работ по капитальному благоустройству, ремонту, реконструкции и обозначению памятников и памятных мест, включая установку памятных знаков и памятных досок, без ведома и согласования с инспекцией охраны памятников Управления культуры. 2.3. Оказывать помощь и содействие инспекции охраны памятников, городским и районным отделениям Всероссийского общества охраны памятников истории и культуры в проведении мероприятий по выявлению и обследованию памятников и памятных мест, оформлению охранной документации и паспортизации памятников. 3. Предложить Управлению жилищно-

Изм.	Кол.уч.	Лист	№ док.	Подпись	Дата

3

коммунального хозяйства, Агропромышленному комитету области, Главному управлению архитектуры и градостроительства облисполкома, областному военному комиссариату, Отделу народного образования и просить Ленинградский областной комитет ВЛКСМ, областной совет по туризму и экскурсиям Леноблсовпрофа, областное отделение Всероссийского общества охраны памятников истории и культуры, Ленинградскую секцию Советского комитета ветеранов войны усилить свое участие в мероприятиях по охране, благоустройству и пропаганде военно-исторических памятников. 4. Отметить активную работу областного, городских и районных отделений Всероссийского общества охраны памятников истории и культуры по выявлению, обследованию, благоустройству и пропаганде военно-исторических памятников Ленинградской области. 5. Управлению культуры: 5.1. Продолжить работу по выявлению и учету военно-исторических памятников и памятных мест, а также памятников других категорий на территории области. 5.2. Подготовить и выпустить типографским способом в 1988-1989 годах справочник с перечнем всех находящихся в городах и районах Ленинградской области памятников истории и культуры, состоящих под государственной охраной (во исполнение постановления Совета Министров РСФСР от 24.01.80 № 54). 5.3. Усилить контроль за состоянием военно-исторических памятников и памятных мест, а также за проводимыми работами по их благоустройству и обозначению. 6. Контроль за исполнением решения возложить на заместителя председателя облисполкома В.П. Ворфоломеева.

- Решение Ленинградского областного совета народных депутатов «Об утверждении списка военно-исторических памятников и памятных мест, подлежащих охране в Ленинградской области» № 189 от 16.05.1988 г.

6. Сведения о местонахождении объекта культурного наследия (адрес объекта или при его отсутствии описание местоположения объекта)

Ленинградская область, Тосненский муниципальный район, Тельмановское сельское поселение, дер. Ям-Ижора, ул. Ленинградская, братское захоронение

7. Сведения о границах территории объекта культурного наследия, включенного в единый государственный реестр объектов культурного наследия (памятников истории и культуры) народов Российской Федерации

Границы объекта культурного наследия «Братское захоронение советских воинов, погибших в 1919 г.», расположенного по адресу: Ленинградская область, Тосненский район, дер. Ям-Ижора, в 8 км к северо-западу от пос. Красный Бор, на автодороге Ленинград-Москва. В зоне деревни, на 32 км Московского шоссе, близ д. №12, проходят: От точки 1 к точке 2 на северо-восток; от точки 2 к точке 3 на юго-восток; от точки 3 к точке 4 на юго-запад; от точки 4 к точке 1 северо-запад.

- Приказ комитета по культуре Ленинградской области «Об установлении границ территории и предмета охраны объекта культурного наследия регионального значения «Братское захоронение советских воинов, погибших в 1919 г.» по адресу: Ленинградская область, Тосненский муниципальный район, Тельмановское сельское поселение, дер. Ям-Ижора, ул. Ленинградская, братское захоронение» № 01-03/18-455 от 10.12.2018 г.

8. Описание предмета охраны объекта культурного наследия

Предметом охраны объекта культурного наследия «Братское захоронение советских воинов, погибших в 1919 г.», расположенного по адресу: Ленинградская область, Тосненский район, дер. Ям-Ижора, в 8 км к северо-западу от пос. Красный Бор, на автодороге Ленинград-Москва. В зоне деревни, на 32 км Московского шоссе, близ д. №12, являются: Мемориальное значение объекта: История объекта связана с периодом Гражданской войны в Ленинградской области. Объемно-пространственное решение: Историческое пространственное решение в габаритах существующего металлического ограждения. - конфигурация в плане - прямоугольник; - высотная отметка стелы. Конструкции памятника: Стела: гранит; Основание: бетон. Архитектурное оформление: Стела из шлифованного гранита, с текстом: «ВОИНАМ

Изм.	Кол.уч.	Лист	№ док.	Подпись	Дата	Взам. инв. №
						Подп. и дата
Изм.	Кол.уч.	Лист	№ док.	Подпись	Дата	Индв. № подл.

4

КРАСНОЙ АРМИИ ПОГИБШИМ В 1919 ГОДУ» Основание: бетон окрашенный.

- Приказ комитета по культуре Ленинградской области «Об установлении границ территории и предмета охраны объекта культурного наследия регионального значения «Братское захоронение советских воинов, погибших в 1919 г.» по адресу: Ленинградская область, Тосненский муниципальный район, Тельмановское сельское поселение, дер. Ям-Ижора, ул. Ленинградская, братское захоронение» № 01-03/18-455 от 10.12.2018 г.

9. Сведения о наличии зон охраны данного объекта культурного наследия с указанием номера и даты принятия органом государственной власти акта об утверждении указанных зон либо информация о расположении данного объекта культурного наследия в границах зон охраны иного объекта культурного наследия

На дату оформления паспорта границы зон охраны объекта культурного наследия, режимы использования земель и градостроительные регламенты в границах территорий данных зон не утверждены.

Всего в паспорте листов

4

Уполномоченное должностное лицо органа охраны объектов культурного наследия

Главный специалист		Н.С. Григорьева
должность	подпись	инициалы, фамилия

М.П.

13 . 04 . 2021

Дата оформления паспорта
(число, месяц, год)

Инв. № подл.	Подп. и дата	Взам. инв. №					Лист
Изм.	Кол.уч.	Лист	№ док.	Подпись	Дата	202.12-113-Р10.10-ТП	
						55	
						10	

Утверждено
приказом Министерства культуры
Российской Федерации
от 2 июля 2015 г. № 1906

Экземпляр № 1

471711181330005

Регистрационный номер объекта культурного наследия в едином государственном реестре объектов культурного наследия (памятников истории и культуры) народов Российской Федерации

**ПАСПОРТ
ОБЪЕКТА КУЛЬТУРНОГО НАСЛЕДИЯ**

Фотографическое изображение объекта культурного наследия, за исключением отдельных объектов археологического наследия, фотографическое изображение которых вносится на основании решения соответствующего органа охраны объектов культурного наследия



01.06.2016

Дата съемки (число, месяц, год)

Взам. инв. №
Подп. и дата
Инв. № подл.

Изм.	Кол.уч.	Лист	№ док.	Подпись	Дата

2

1. Сведения о наименовании объекта культурного наследия

Памятник-обелиск воинам 55-ой армии, сражавшимся на этом рубеже в 1941 г.

2. Сведения о времени возникновения или дате создания объекта культурного наследия, датах основных изменений (перестроек) данного объекта и (или) датах связанных с ним исторических событий

1941 г.

3. Сведения о категории историко-культурного значения объекта культурного наследия

Федерального значения	Регионального значения	Местного (муниципального значения)
	+	

4. Сведения о виде объекта культурного наследия

Памятник	Ансамбль	Достопримечательное место
+		

5. Номер и дата принятия органом государственной власти решения о включении объекта культурного наследия в единый государственный реестр объектов культурного наследия (памятников истории и культуры) народов Российской Федерации

Исполнительный комитет Ленинградского областного Совета народных депутатов отмечает, что Управлением культуры проведена значительная работа по выявлению и учету в районах и городах области военно-исторических памятников и памятных мест, связанных с борьбой советского народа за свободу и независимость нашей Родины. Постановлениями Совета Министров РСФСР 43 таких памятника утверждены как памятники республиканского значения, а более сорока взяты под государственную охрану решениями облисполкома. В связи с выявлением и взятием на учет за последние годы еще более 600 военно-исторических памятников и памятных мест, в соответствии с Законом РСФСР "Об охране и использовании памятников истории и культуры" по согласованию с Министерством культуры РСФСР Исполнительный комитет Ленинградского областного Совета народных депутатов РЕШИЛ: 1. Утвердить представленный Управлением культуры прилагаемый список военно-исторических памятников и памятных мест, подлежащих охране как памятники местного (областного) значения. 2. Исполкомам городских и районных Советов народных депутатов: 2.1. Обеспечить сохранение и содержание в благоустроенном состоянии названных памятников и памятных мест при участии предприятий, учреждений и организаций, на территории или в принадлежности которых находятся эти памятники и памятные места, а также других организаций - на шефских и общественных началах. 2.2. Не допускать случаев выполнения работ по капитальному благоустройству, ремонту, реконструкции и обозначению памятников и памятных мест, включая установку памятных знаков и памятных досок, без ведома и согласования с инспекцией охраны памятников Управления культуры. 2.3. Оказывать помощь и содействие инспекции охраны памятников, городским и районным отделениям Всероссийского общества охраны памятников истории и культуры в проведении мероприятий по выявлению и обследованию памятников и памятных мест, оформлению охранной документации и паспортизации памятников. 3. Предложить Управлению жилищно-

Инв. № подл.	Подп. и дата	Взам. инв. №									57	202.12-113-Р10.10-ТП	Лист 12	
			Изм.	Кол.уч.	Лист	№ док.	Подпись	Дата						

коммунального хозяйства, Агропромышленному комитету области, Главному управлению архитектуры и градостроительства облисполкома, областному военному комиссариату, Отделу народного образования и просить Ленинградский областной комитет ВЛКСМ, областной совет по туризму и экскурсиям Леноблсовпрофа, областное отделение Всероссийского общества охраны памятников истории и культуры, Ленинградскую секцию Советского комитета ветеранов войны усилить свое участие в мероприятиях по охране, благоустройству и пропаганде военно-исторических памятников. 4. Отметить активную работу областного, городских и районных отделений Всероссийского общества охраны памятников истории и культуры по выявлению, обследованию, благоустройству и пропаганде военно-исторических памятников Ленинградской области. 5. Управлению культуры: 5.1. Продолжить работу по выявлению и учету военно-исторических памятников и памятных мест, а также памятников других категорий на территории области. 5.2. Подготовить и выпустить типографским способом в 1988-1989 годах справочник с перечнем всех находящихся в городах и районах Ленинградской области памятников истории и культуры, состоящих под государственной охраной (во исполнение постановления Совета Министров РСФСР от 24.01.80 № 54). 5.3. Усилить контроль за состоянием военно-исторических памятников и памятных мест, а также за проводимыми работами по их благоустройству и обозначению. 6. Контроль за исполнением решения возложить на заместителя председателя облисполкома В.П. Ворфоломеева.

- Решение Ленинградского областного совета народных депутатов «Об утверждении списка военно-исторических памятников и памятных мест, подлежащих охране в Ленинградской области» № 189 от 16.05.1988 г.

6. Сведения о местонахождении объекта культурного наследия (адрес объекта или при его отсутствии описание местоположения объекта)

Ленинградская область, Тосненский район, дер. Ям-Ижора, в 8 км к северо-западу от пос. Красный Бор, на автодороге Ленинград-Москва на северной окраине деревни, на 29 км Московского шоссе

7. Сведения о границах территории объекта культурного наследия, включенного в единый государственный реестр объектов культурного наследия (памятников истории и культуры) народов Российской Федерации

- Приказ комитета по культуре Ленинградской области «Об установлении границ территории и предмета охраны объекта культурного наследия регионального значения «Памятник-obelisk воинам 55-ой армии, сражавшимся на этом рубеже в 1941 г.» по адресу: Ленинградская область, Тосненский район, дер. Ям-Ижора, в 8 км к северо-западу от пос. Красный Бор, на автодороге Ленинград-Москва на северной окраине деревни, на 29 км Московского шоссе» № 01-03/19-118 от 27.02.2019 г.

8. Описание предмета охраны объекта культурного наследия

Предметом охраны объекта культурного наследия «Памятник-obelisk воинам 55-ой армии, сражавшимся на этом рубеже в 1941 г.», расположенного по адресу: Ленинградская область, Тосненский район, дер. Ям-Ижора, в 8 км к северо-западу от пос. Красный Бор, на автодороге Ленинград-Москва на северной окраине деревни, на 29 км Московского шоссе, являются: Мемориальное значение объекта: История объекта связана с периодом Великой Отечественной войны в Ленинградской области. Объемно-пространственное решение: Историческое пространственное решение - местоположение. - конфигурация в плане - прямоугольник; - высотная отметка обелиск. Конструкции памятника: Обелиск: гранит Основание: бетон Противотанковые надолбы (6 шт.) - ж/бетон Архитектурное оформление: Обелиск из шлифованного гранита, с текстом: «НА ЭТИХ РУБЕЖАХ В СЕНТЯБРЕ 1941 ГОДА ГЕРОИЗМ И НЕПРЕКЛОННАЯ ВОЛЯ ВОИНОВ 55 АРМИИ ОСТАНОВИЛИ ВРАГА РВАВШЕГОСЯ В ЛЕНИНГРАД» Основание: бетон окрашенный Противотанковые надолбы: железобетон крашенный На противотанковом надолбе мемориальная табличка из металла, с

Инв. № подл.	Подп. и дата	Взам. инв. №				
			Изм.	Кол.уч.	Лист	№ док.

Изм.	Кол.уч.	Лист	№ док.	Подпись	Дата

4

текстом: «НА ЭТОМ РУБЕЖЕ В КОНЦЕ АВГУСТА 1941 г. СОВЕТСКИЕ ВОЙСКА ОСТАНОВИЛИ ФАШИСТОВ»

- Приказ комитета по культуре Ленинградской области «Об установлении границ территории и предмета охраны объекта культурного наследия регионального значения «Памятник-обелиск воинам 55-ой армии, сражавшимся на этом рубеже в 1941 г.» по адресу: Ленинградская область, Тосненский район, дер. Ям-Ижора, в 8 км к северо-западу от пос. Красный Бор, на автодороге Ленинград-Москва на северной окраине деревни, на 29 км Московского шоссе» № 01-03/19-118 от 27.02.2019 г.

9. Сведения о наличии зон охраны данного объекта культурного наследия с указанием номера и даты принятия органом государственной власти акта об утверждении указанных зон либо информация о расположении данного объекта культурного наследия в границах зон охраны иного объекта культурного наследия

На дату оформления паспорта границы зон охраны объекта культурного наследия, режимы использования земель и градостроительные регламенты в границах территорий данных зон не утверждены.

Всего в паспорте листов

4

Уполномоченное должностное лицо органа охраны объектов культурного наследия

Главный специалист		Н.С. Григорьева
должность		инициалы, фамилия

13 . 04 . 2021

Дата оформления паспорта
(число, месяц, год)

Инв. № подл.	Подп. и дата	Взам. инв. №							Лист
									14
Изм.	Кол.уч.	Лист	№ док.	Подпись	Дата	202.12-113-Р10.10-ТП			
						59			



**АДМИНИСТРАЦИЯ ЛЕНИНГРАДСКОЙ ОБЛАСТИ
КОМИТЕТ ПО КУЛЬТУРЕ ЛЕНИНГРАДСКОЙ ОБЛАСТИ**

ПРИКАЗ

«25» ноября 2018 г.

№ 01-03/18-324
Санкт-Петербург

Об установлении границ территории объекта культурного наследия федерального значения «Памятник «Штурм», 1944 г., входящего в состав объекта культурного наследия федерального значения «Ансамбль «Зеленый пояс Славы Ленинграда», 1965–1968 гг., расположенного по адресу: Ленинградская область, Тосненский район, дер. Ям-Ижора, автомагистраль СПб-Москва, 32-й км

В соответствии со ст. ст. 3.1, 9.1, 20, 33 Федерального закона от 25 июня 2002 года № 73-ФЗ «Об объектах культурного наследия (памятниках истории и культуры) народов Российской Федерации», ст. 4 областного закона от 25 декабря 2015 года № 140-оз «О государственной охране, сохранении, использовании и популяризации объектов культурного наследия (памятников истории и культуры) народов Российской Федерации, расположенных на территории Ленинградской области», п. 2.2.1. Положения о комитете по культуре Ленинградской области, утвержденного постановлением Правительства Ленинградской области от 24 октября 2017 года № 431, приказываю:

1. Установить границы территории объекта культурного наследия федерального значения «Памятник «Штурм», 1944 г., входящего в состав объекта культурного наследия федерального значения «Ансамбль «Зеленый пояс Славы Ленинграда», 1965–1968 гг., расположенного по адресу: Ленинградская область, Тосненский район, дер. Ям-Ижора, автомагистраль СПб-Москва, 32-й км (далее-Памятник), поставленного на государственную охрану постановлением Совета Министров РСФСР от 4 декабря 1974 г. № 624 «О дополнении и частичном изменении постановления Совета Министров РСФСР от 30 августа 1960 года № 1327 «О дальнейшем улучшении дела охраны памятников культуры в РСФСР».

2. Отделу по осуществлению полномочий Российской Федерации в сфере объектов культурного наследия департамента государственной охраны, сохранения и использования объектов культурного наследия комитета по культуре Ленинградской области обеспечить:

- внесение соответствующих сведений в Единый государственный реестр объектов культурного наследия (памятников истории и культуры) народов Российской Федерации;
- копию настоящего приказа направить в сроки, установленные действующим законодательством, в федеральный орган исполнительной власти, уполномоченный Правительством Российской Федерации на осуществление государственного кадастрового

Изм.	Кол.уч.	Лист	№ док.	Подпись	Дата
------	---------	------	--------	---------	------

учета, государственной регистрации прав, ведение Единого государственного реестра недвижимости и предоставление сведений, содержащихся в Едином государственном реестре недвижимости, его территориальные органы.

3. Отделу взаимодействия с муниципальными образованиями, информатизации и организационной работы комитета по культуре Ленинградской области обеспечить размещение настоящего приказа на сайте комитета по культуре Ленинградской области в информационно-телекоммуникационной сети «Интернет».

4. Контроль за исполнением настоящего приказа возложить на заместителя начальника департамента государственной охраны, сохранения и использования объектов культурного наследия комитета по культуре Ленинградской области.

5. Настоящий приказ вступает в силу со дня его официального опубликования.

Председатель комитета



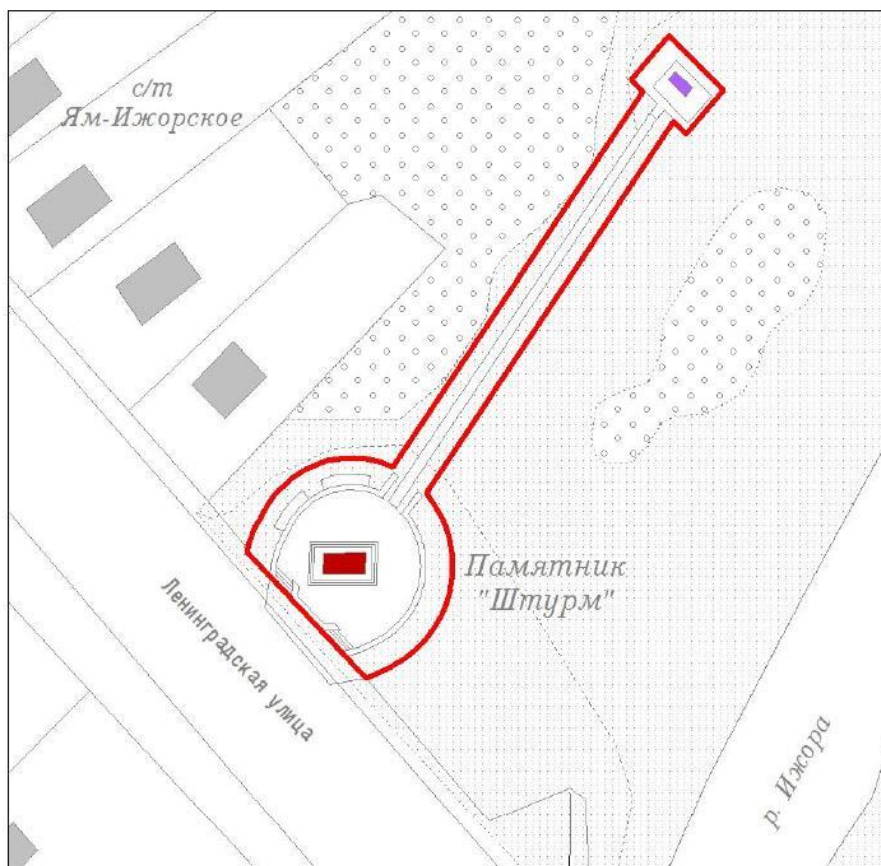
Е.В. Чайковский

Изм.	Кол.уч.	Лист	№ док.	Подпись	Дата

202.12-113-Р10.10-ТП						Лист
61						16




Приложение № 1
к приказу комитета по культуре
Ленинградской области
от «26» ноября 2018 г.
№ 01-03/18-324

Карта (схема) границ территории объекта культурного наследия федерального значения «Памятник «Штурм», 1944 г., входящего в состав объекта культурного наследия федерального значения «Ансамбль «Зеленый пояс Славы Ленинграда», 1965–1968 гг., расположенного по адресу: Ленинградская область, Тосненский район, дер. Ям-Ижора, автомагистраль СПб-Москва, 32-й км



Масштаб 1 : 1 000

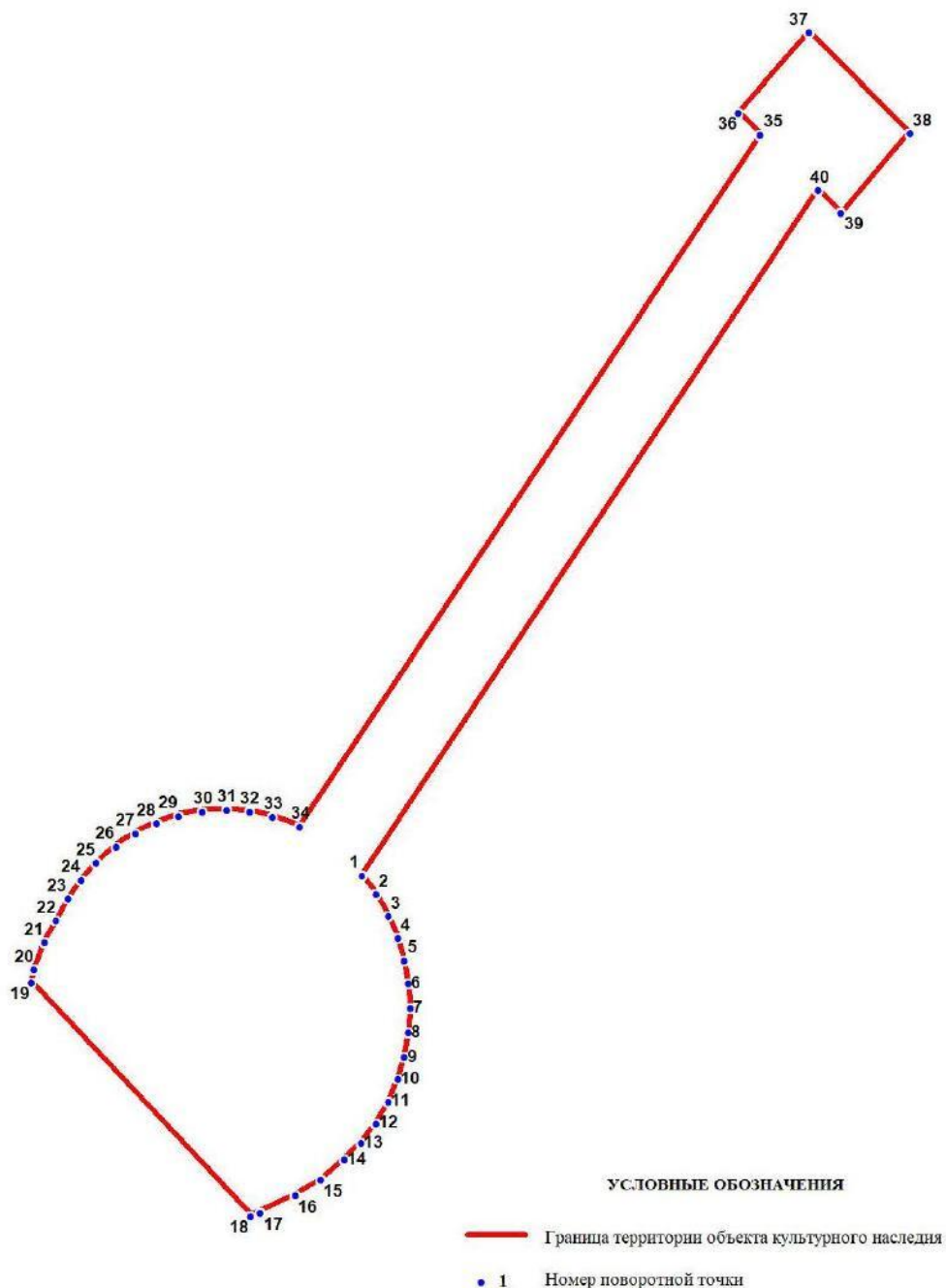
УСЛОВНЫЕ ОБОЗНАЧЕНИЯ

-  ГРАНИЦА ТЕРРИТОРИИ ОБЪЕКТА КУЛЬТУРНОГО НАСЛЕДИЯ
-  ОБЪЕКТ КУЛЬТУРНОГО НАСЛЕДИЯ ФЕДЕРАЛЬНОГО ЗНАЧЕНИЯ ПАМЯТНИК "ШТУРМ"
-  ПАМЯТНЫЙ ЗНАК-СТЕЛА
-  ОБЪЕКТЫ ЗАСТРОЙКИ

Изм.	Кол.уч.	Лист	№ док.	Подпись	Дата

Изм.	Кол.уч.	Лист	№ док.	Подпись	Дата	202.12-113-Р10.10-ТП	Лист 17

Карта (схема) поворотных точек границ территории объекта культурного наследия федерального значения «Памятник «Штурм», 1944 г., входящего в состав объекта культурного наследия федерального значения «Ансамбль «Зеленый пояс Славы Ленинграда», 1965–1968 гг., расположенного по адресу: Ленинградская область, Тосненский район, дер. Ям-Ижора, автомагистраль СПб-Москва, 32-й км



Взам. инв. №	Подп. и дата	Инв. № подл.
--------------	--------------	--------------

Изм.	Кол.уч.	Лист	№ док.	Подпись	Дата

Перечень координат поворотных (характерных) точек границ территории объекта культурного наследия федерального значения «Памятник «Штурм», 1944 г., входящего в состав объекта культурного наследия федерального значения «Ансамбль «Зеленый пояс Славы Ленинграда», 1965–1968 гг., расположенного по адресу: Ленинградская область, Тосненский район, дер. Ям-Ижора, автомагистраль СПб-Москва, 32-й км

Обозначение (номер) характерной точки	Долгота (X)	Широта (Y)
1	410194.44	2229323.13
2	410192.55	2229324.57
3	410190.33	2229325.80
4	410188.11	2229326.80
5	410185.77	2229327.47
6	410183.44	2229327.91
7	410180.99	2229328.02
8	410178.43	2229327.91
9	410175.99	2229327.47
10	410173.76	2229326.80
11	410171.43	2229325.80
12	410169.20	2229324.57
13	410167.20	2229323.02
14	410165.53	2229321.35
15	410163.42	2229318.90
16	410161.86	2229316.35
17	410160.09	2229312.79
18	410159.75	2229311.79
19	410183.55	2229289.44
20	410184.88	2229289.77
21	410187.66	2229290.77
22	410189.88	2229291.99
23	410192.11	2229293.22
24	410194.00	2229294.55
25	410195.78	2229296.11
26	410197.45	2229298.11
27	410198.78	2229300.11
28	410199.78	2229302.22
29	410200.56	2229304.45
30	410201.00	2229306.89
31	410201.12	2229309.34
32	410201.00	2229311.68
33	410200.45	2229314.01
34	410199.45	2229316.79
35	410270.06	2229363.71
36	410272.28	2229361.49
37	410280.40	2229368.72
38	410270.17	2229378.95
39	410262.05	2229371.94
40	410264.39	2229369.61

Определение географических координат характерных точек границы территории объекта культурного наследия выполнено в местной системе координат МСК-47 зона 3

Изм. № подл.	Подп. и дата	Взам. инв. №

Изм.	Кол.уч.	Лист	№ док.	Подпись	Дата

Режим использования территории объекта культурного наследия федерального значения «Памятник «Штурм», 1944 г., входящего в состав объекта культурного наследия федерального значения «Ансамбль «Зеленый пояс Славы Ленинграда», 1965–1968 гг., расположенного по адресу: Ленинградская область, Тосненский район, дер. Ям-Ижора, автомагистраль СПб-Москва, 32-й км

На территории Памятника разрешается:

- проведение работ по сохранению объекта культурного наследия (меры, направленные на обеспечение физической сохранности и сохранение историко-культурной ценности объекта культурного наследия, предусматривающие консервацию, ремонт, реставрацию, включающие в себя научно-исследовательские, изыскательские, проектные и производственные работы, научное руководство за проведением работ по сохранению объекта культурного наследия, технический и авторский надзор за проведением этих работ);


- реконструкция, ремонт инженерных коммуникаций, благоустройство, озеленение, установка малых архитектурных форм, иная хозяйственная деятельность (по согласованию с региональным органом охраны объектов культурного наследия), не противоречащая требованиям обеспечения сохранности объекта культурного наследия и позволяющая обеспечить функционирование объекта культурного наследия в современных условиях, обеспечивающая недопущение ухудшения состояния территории объекта культурного наследия.

На территории Памятника запрещается:

- строительство объектов капитального строительства;
- проведение земляных, строительных, мелиоративных работ и иных работ, за исключением работ по сохранению объекта культурного наследия или его отдельных элементов, сохранению историко-градостроительной или природной среды объекта культурного наследия;
- установка рекламных конструкций, распространение наружной рекламы;
- осуществление любых видов деятельности, ухудшающих экологические условия и гидрологический режим на территории объекта культурного наследия, создающих вибрационные нагрузки динамическим воздействием на грунты в зоне их взаимодействия с объектом культурного наследия.

Изм. № подл.	Подп. и дата	Взам. инв. №
--------------	--------------	--------------

Изм.	Кол.уч.	Лист	№ док.	Подпись	Дата



**АДМИНИСТРАЦИЯ ЛЕНИНГРАДСКОЙ ОБЛАСТИ
КОМИТЕТ ПО КУЛЬТУРЕ ЛЕНИНГРАДСКОЙ ОБЛАСТИ**

ПРИКАЗ

«10» генерала 2018 г.

№ *01-03/18-455*
Санкт-Петербург

Об установлении границ территории и предмета охраны объекта культурного наследия регионального значения «Братское захоронение советских воинов, погибших в 1919 г.» по адресу: Ленинградская область, Тосненский муниципальный район, Тельмановское сельское поселение, дер. Ям-Ижора, ул. Ленинградская, братское захоронение

В соответствии со ст. ст. 3.1, 9.2, 20, 33 Федерального закона от 25.06.2002 № 73-ФЗ «Об объектах культурного наследия (памятниках истории и культуры) народов Российской Федерации», ст. 4 областного закона от 25.12.2015 № 140-оз «О государственной охране, сохранении, использовании и популяризации объектов культурного наследия (памятников истории и культуры) народов Российской Федерации, расположенных на территории Ленинградской области», п. 2.2.2. Положения о комитете по культуре Ленинградской области, утвержденного постановлением Правительства Ленинградской области от 24.10.2017 № 431, **приказываю:**

1. Установить границы территории объекта культурного наследия регионального значения «Братское захоронение советских воинов, погибших в 1919 г.» по адресу: Ленинградская область, Тосненский муниципальный район, Тельмановское сельское поселение, дер. Ям-Ижора, ул. Ленинградская, братское захоронение (далее - Памятник), принятого на государственную охрану решением Леноблссполкома от 16.05.1988 № 189 согласно приложению 1 к настоящему приказу.
2. Установить предмет охраны Памятника согласно приложению 2 к настоящему приказу
3. Отделу по осуществлению полномочий Ленинградской области в сфере объектов культурного наследия департамента государственной охраны, сохранения и использования объектов культурного наследия комитета по культуре Ленинградской области обеспечить:

Взам. инв. №	
Подп. и дата	
Инв. № подл.	

						202.12-113-Р10.10-ТП	Лист
							21
Изм.	Кол.уч.	Лист	№ док.	Подпись	Дата		66

- внесение соответствующих сведений в Единый государственный реестр объектов культурного наследия (памятников истории и культуры) народов Российской Федерации;


- копию настоящего приказа направить в сроки, установленные действующим законодательством, в федеральный орган исполнительной власти, уполномоченный Правительством Российской Федерации на осуществление государственного кадастрового учета, государственной регистрации прав, ведение Единого государственного реестра недвижимости и предоставление сведений, содержащихся в Едином государственном реестре недвижимости, его территориальные органы.

4. Отделу взаимодействия с муниципальными образованиями, информатизации и организационной работы комитета по культуре Ленинградской области обеспечить размещение настоящего приказа на сайте комитета по культуре Ленинградской области в информационно-телекоммуникационной сети «Интернет».

5. Контроль за исполнением настоящего приказа возложить на заместителя начальника департамента государственной охраны, сохранения и использования объектов культурного наследия комитета по культуре Ленинградской области.

6. Настоящий приказ вступает в силу со дня его официального опубликования.

Председатель комитета



Е.В. Чайковский


Инв. № подл.	Подп. и дата	Взам. инв. №					Лист
Изм.	Кол.уч.	Лист	№ док.	Подпись	Дата	22	

Приложение № 1
к приказу комитета по культуре
Ленинградской области
от «10» декабря 2018 г.
№ 01-03/18-455

**Границы территории объекта культурного наследия регионального значения
«Братское захоронение советских воинов, погибших в 1919 г.» по адресу:
Ленинградская область, Тосненский муниципальный район, Тельмановское
сельское поселение, дер. Ям-Ижора, ул. Ленинградская, братское захоронение**


От точки 1 к точке 2 на северо-восток;
от точки 2 к точке 3 на юго-восток;
от точки 3 к точке 4 на юго-запад;
от точки 4 к точке 1 северо-запад.

**Карта (схема) границ территории объекта культурного наследия
регионального значения «Братское захоронение советских воинов, погибших
в 1919 г.» по адресу: Ленинградская область, Тосненский муниципальный
район, Тельмановское сельское поселение, дер. Ям-Ижора, ул. Ленинградская,
братское захоронение**



Изм.	Кол.уч.	Лист	№ док.	Подпись	Дата

Перечень координат поворотных (характерных) точек границ территории объекта культурного наследия регионального значения «Братское захоронение советских воинов, погибших в 1919 г.» по адресу: Ленинградская область, Тосненский муниципальный район, Тельмановское сельское поселение, дер. Ям-Ижора, ул. Ленинградская, братское захоронение в системе координат, установленной для ведения государственного кадастра недвижимости объекта культурного наследия



Обозначение (номер) характерной точки	Долгота (X)	Широта (Y)
1	3229187.08	6610294.80
2	3229195.81	6610305.04
3	3229199.99	6610301.47
4	3229191.27	6610291.23

Определение географических координат характерных точек границы территории объекта культурного наследия выполнено в местной системе координат СК-1963_зона 3.

Изм.	Кол.уч.	Лист	№ док.	Подпись	Дата

Изм.	Кол.уч.	Лист	№ док.	Подпись	Дата	202.12-113-Р10.10-ТП	Лист
							24

**Режим использования территории объекта культурного наследия
регионального значения «Братское захоронение советских воинов, погибших
в 1919 г.» по адресу: Ленинградская область, Тосненский муниципальный
район, Тельмановское сельское поселение, дер. Ям-Ижора, ул. Ленинградская,
братское захоронение**

На территории Памятника разрешается:

- проведение работ по сохранению объекта культурного наследия (меры, направленные на обеспечение физической сохранности и сохранение историко-культурной ценности объекта культурного наследия, предусматривающие консервацию, ремонт, реставрацию, включающие в себя научно-исследовательские, изыскательские, проектные и производственные работы, научное руководство за проведением работ по сохранению объекта культурного наследия, технический и авторский надзор за проведением этих работ);

- реконструкция, ремонт существующих дорог, инженерных коммуникаций, благоустройство, озеленение, установка малых архитектурных форм, иная хозяйственная деятельность (по согласованию с региональным органом охраны объектов культурного наследия), не противоречащая требованиям обеспечения сохранности объекта культурного наследия и позволяющая обеспечить функционирование объекта культурного наследия в современных условиях, обеспечивающая недопущение ухудшения состояния территории объекта культурного наследия.

На территории Памятника запрещается:

- строительство объектов капитального строительства и увеличение объемно-пространственных характеристик существующих на территории объекта культурного наследия объектов капитального строительства; проведение земляных, строительных, мелиоративных работ и иных работ, за исключением работ по сохранению объекта культурного наследия или его отдельных элементов, сохранению историко-градостроительной или природной среды объекта культурного наследия;

- установка рекламных конструкций, распространение наружной рекламы;

- осуществление любых видов деятельности, ухудшающих экологические условия и гидрологический режим на территории объекта культурного наследия, создающих вибрационные нагрузки динамическим воздействием на грунты в зоне их взаимодействия с объектами культурного наследия.

Изм.	Кол.уч.	Лист	№ док.	Подпись	Дата	Взам. инв. №
						Подп. и дата
Изм.	Кол.уч.	Лист	№ док.	Подпись	Дата	Изм. № подл.

Приложение № 2
к приказу комитета по культуре
Ленинградской области
от «10» декабря 2018 г.
№ 01-03/18-455

Предмет охраны
объекта культурного наследия регионального значения «Братское захоронение советских воинов, погибших в 1919 г.» по адресу: Ленинградская область, Тосненский муниципальный район, Тельмановское сельское поселение, дер. Ям-Ижора, ул. Ленинградская, братское захоронение

№ п/п	Виды предмета охраны	Элементы предмета охраны
1	Мемориальное значение объекта	История объекта связана с периодом Гражданской войны в Ленинградской области.
2	Объемно-пространственное решение:	Историческое пространственное решение в габаритах существующего металлического ограждения. - конфигурация в плане – прямоугольник; - высотная отметка стелы.
3	Конструкции памятника	Стела: гранит; Основание: бетон.
4	Архитектурное оформление	Стела из шлифованного гранита, с текстом: «ВОИНАМ КРАСНОЙ АРМИИ ПОГИБШИМ В 1919 ГОДУ» Основание: бетон окрашенный.

Предмет охраны может быть уточнен при проведении дополнительных научных исследований

Изм.	Кол.уч.	Лист	№ док.	Подпись	Дата

Изм.	Кол.уч.	Лист	№ док.	Подпись	Дата	202.12-113-Р10.10-ТП	Лист
							26



**АДМИНИСТРАЦИЯ ЛЕНИНГРАДСКОЙ ОБЛАСТИ
КОМИТЕТ ПО КУЛЬТУРЕ ЛЕНИНГРАДСКОЙ ОБЛАСТИ**

ПРИКАЗ

«24» февраля 2019 г.

№ 01-03/19-118
Санкт-Петербург

Об установлении границ территории и предмета охраны объекта культурного наследия регионального значения «Памятник-obelisk воинам 55-ой армии, сражавшимся на этом рубеже в 1941 г.» по адресу: Ленинградская область, Тосненский район, дер. Ям-Ижора, в 8 км к северо-западу от пос. Красный Бор, на автодороге Ленинград-Москва на северной окраине деревни, на 29 км Московского шоссе

В соответствии со ст. ст. 3.1, 9.2, 20, 33 Федерального закона от 25.06.2002 № 73-ФЗ «Об объектах культурного наследия (памятниках истории и культуры) народов Российской Федерации», ст. 4 областного закона от 25.12.2015 № 140-оз «О государственной охране, сохранении, использовании и популяризации объектов культурного наследия (памятников истории и культуры) народов Российской Федерации, расположенных на территории Ленинградской области», п. 2.2.2. Положения о комитете по культуре Ленинградской области, утвержденного постановлением Правительства Ленинградской области от 24.10.2017 № 431, **приказываю:**

1. Установить границы территории объекта культурного наследия регионального значения «Памятник-obelisk воинам 55-ой армии, сражавшимся на этом рубеже в 1941 г.» по адресу: Ленинградская область, Тосненский район, дер. Ям-Ижора, в 8 км к северо-западу от пос. Красный Бор, на автодороге Ленинград-Москва на северной окраине деревни, на 29 км Московского шоссе (далее - Памятник), принятого на государственную охрану решением Леноблсполкома от 16.05.1988 № 189 согласно приложению 1 к настоящему приказу.

2. Установить предмет охраны Памятника согласно приложению 2 к настоящему приказу

3. Отделу по осуществлению полномочий Ленинградской области в сфере объектов культурного наследия департамента государственной охраны, сохранения

Взам. инв. №
Подп. и дата
Инв. № подл.

Изм.	Кол.уч.	Лист	№ док.	Подпись	Дата

и использования объектов культурного наследия комитета по культуре Ленинградской области обеспечить:

- внесение соответствующих сведений в Единый государственный реестр объектов культурного наследия (памятников истории и культуры) народов Российской Федерации;

- копию настоящего приказа направить в сроки, установленные действующим законодательством, в федеральный орган исполнительной власти, уполномоченный Правительством Российской Федерации на осуществление государственного кадастрового учета, государственной регистрации прав, ведение Единого государственного реестра недвижимости и предоставление сведений, содержащихся в Едином государственном реестре недвижимости, его территориальные органы.

4. Отделу взаимодействия с муниципальными образованиями, информатизации и организационной работы комитета по культуре Ленинградской области обеспечить размещение настоящего приказа на сайте комитета по культуре Ленинградской области в информационно-телекоммуникационной сети «Интернет».

5. Контроль за исполнением настоящего приказа возложить на заместителя начальника департамента государственной охраны, сохранения и использования объектов культурного наследия комитета по культуре Ленинградской области.

6. Настоящий приказ вступает в силу со дня его официального опубликования.

Председатель комитета



Е.В. Чайковский

Изм.	Кол.уч.	Лист	№ док.	Подпись	Дата

Изм.	Кол.уч.	Лист	№ док.	Подпись	Дата	202.12-113-Р10.10-ТП	Лист
							28

Приложение № 1
к приказу комитета по культуре
Ленинградской области
от «24» февраля 2019 г.
№ 01-03/19-118

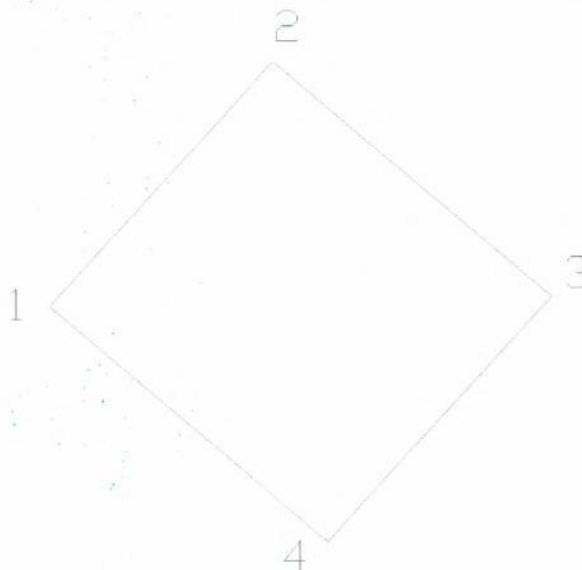
**Карта (схема) границ территории объекта культурного наследия
регионального значения «Памятник-обелиск воинам 55-ой армии,
сражавшимся на этом рубеже в 1941 г.» по адресу: Ленинградская область,
Тосненский район, дер. Ям-Ижора, в 8 км к северо-западу от пос. Красный Бор,
на автодороге Ленинград-Москва на северной окраине деревни, на 29 км
Московского шоссе**



Инва. № подл.	Подп. и дата	Взам. инв. №

Изм.	Кол.уч.	Лист	№ док.	Подпись	Дата

Перечень координат поворотных (характерных) точек границ территории объекта культурного наследия регионального значения «Памятник-обелиск воинам 55-ой армии, сражавшимся на этом рубеже в 1941 г.» по адресу: Ленинградская область, Тосненский район, дер. Ям-Ижора, в 8 км к северо-западу от пос. Красный Бор, на автодороге Ленинград-Москва на северной окраине деревни, на 29 км Московского шоссе



Обозначение (номер) характерной точки	Долгота (X)	Широта (Y)
1	3228503.13	6611040.63
2	3228513.78	6611052.78
3	3228527.09	6611041.11
4	3228516.45	6611028.96

Определение географических координат характерных точек границы территории объекта культурного наследия выполнено в СК-1963_зона 3.

Инва. № подл.	Подп. и дата	Взам. инв. №

Изм.	Кол.уч.	Лист	№ док.	Подпись	Дата	202.12-113-Р10.10-ТП	Лист
							30

**Режим использования территории объекта культурного наследия
регионального значения «Памятник-обелиск воинам 55-ой армии,
сражавшимся на этом рубеже в 1941 г.» по адресу: Ленинградская область,
Тосненский район, дер. Ям-Ижора, в 8 км к северо-западу от пос. Красный Бор,
на автодороге Ленинград-Москва на северной окраине деревни, на 29 км
Московского шоссе**

На территории Памятника разрешается:

- проведение работ по сохранению объекта культурного наследия (меры, направленные на обеспечение физической сохранности и сохранение историко-культурной ценности объекта культурного наследия, предусматривающие консервацию, ремонт, реставрацию, включающие в себя научно-исследовательские, изыскательские, проектные и производственные работы, научное руководство за проведением работ по сохранению объекта культурного наследия, технический и авторский надзор за проведением этих работ);

- реконструкция, ремонт существующих дорог, инженерных коммуникаций, благоустройство, озеленение, установка малых архитектурных форм, иная хозяйственная деятельность (по согласованию с региональным органом охраны объектов культурного наследия), не противоречащая требованиям обеспечения сохранности объекта культурного наследия и позволяющая обеспечить функционирование объекта культурного наследия в современных условиях, обеспечивающая недопущение ухудшения состояния территории объекта культурного наследия.

На территории Памятника запрещается:

- строительство объектов капитального строительства и увеличение объемно-пространственных характеристик существующих на территории объекта культурного наследия объектов капитального строительства; проведение земляных, строительных, мелиоративных работ и иных работ, за исключением работ по сохранению объекта культурного наследия или его отдельных элементов, сохранению историко-градостроительной или природной среды объекта культурного наследия;

- установка рекламных конструкций, распространение наружной рекламы;

- осуществление любых видов деятельности, ухудшающих экологические условия и гидрологический режим на территории объекта культурного наследия, создающих вибрационные нагрузки динамическим воздействием на грунты в зоне их взаимодействия с объектами культурного наследия.

Изм.	Кол.уч.	Лист	№ док.	Подпись	Дата

Изм.	Кол.уч.	Лист	№ док.	Подпись	Дата	202.12-113-Р10.10-ТП	Лист
							31

Приложение № 2
к приказу комитета по культуре
Ленинградской области
от «24» февраля 2019 г.
№ 01-03/19-118

Предмет охраны
объекта культурного наследия регионального значения «Памятник-обелиск
воинам 55-ой армии, сражавшимся на этом рубеже в 1941 г.» по адресу:
Ленинградская область, Тосненский район, дер. Ям-Ижора, в 8 км
к северо-западу от пос. Красный Бор, на автодороге Ленинград-Москва
на северной окраине деревни, на 29 км Московского шоссе


№ п/п	Виды предмета охраны	Элементы предмета охраны
1	Мемориальное значение объекта	История объекта связана с периодом Великой Отечественной войны в Ленинградской области.
2	Объемно-пространственное решение:	Историческое пространственное решение - местоположение. - конфигурация в плане – прямоугольник; - высотная отметка обелиск.
3	Конструкции памятника	Обелиск: гранит; Основание: бетон. Противотанковые надолбы (6 шт.) – ж/бетон
4	Архитектурное оформление	Обелиск из шлифованного гранита, с текстом: «НА ЭТИХ РУБЕЖАХ В СЕНТЯБРЕ 1941 ГОДА ГЕРОИЗМ И НЕПРЕКЛОННАЯ ВОЛЯ ВОИНОВ 55 АРМИИ ОСТАНОВИЛИ ВРАГА РВАВШЕГОСЯ В ЛЕНИНГРАД» Основание: бетон окрашенный; Противотанковые надолбы: железобетон окрашенный; На противотанковом надолбе мемориальная табличка из металла, с текстом: «НА ЭТОМ РУБЕЖЕ В КОНЦЕ АВГУСТА 1941 г. СОВЕТСКИЕ ВОЙСКА ОСТАНОВИЛИ ФАШИСТОВ»

Предмет охраны может быть уточнен при проведении дополнительных научных исследований

Изм.	Кол.уч.	Лист	№ док.	Подпись	Дата

Изм.	Кол.уч.	Лист	№ док.	Подпись	Дата

Приложение 3
Сведения о границе зон охраны объекта культурного наследия
«Памятник «Штурм», 1944, входящий в ансамбль «Зеленый пояс Славы Ленинграда»



АДМИНИСТРАЦИЯ ЛЕНИНГРАДСКОЙ ОБЛАСТИ
КОМИТЕТ ПО КУЛЬТУРЕ ЛЕНИНГРАДСКОЙ ОБЛАСТИ

ПРИКАЗ

« 3 » декабря 2019 г.

№ 01-03/19-492
 Санкт-Петербург

Об утверждении границ зон охраны объекта культурного наследия федерального значения «Монумент советским воинам, героически защищавшим подступы к Ленинграду в июне 1942 г.» (памятник «Штурм»), расположенного по адресу: Ленинградская область, Тосненский район, дер. Ям-Ижора, автомагистраль СПб-Москва, 32-й км, режимов использования земель и требований к градостроительным регламентам в границах данной зоны

В соответствии со статьей 34 Федерального закона от 25 июня 2002 года № 73-ФЗ «Об объектах культурного наследия (памятниках истории и культуры) народов Российской Федерации», постановлением Правительства Российской Федерации от 12 сентября 2015 года № 972 «Об утверждении Положения о зонах охраны объектов культурного наследия (памятников истории и культуры) народов Российской Федерации и о признании утратившими силу отдельных положений нормативных правовых актов Правительства Российской Федерации», законом Ленинградской области от 25 декабря 2015 года № 140-ОЗ «О государственной охране, сохранении, использовании и популяризации объектов культурного наследия (памятников истории и культуры) народов Российской Федерации, расположенных на территории Ленинградской области», подпункта 2.2 Положения о комитете по культуре Ленинградской области, утвержденного постановлением Правительства Ленинградской области от 24 октября 2017 года № 431, на основании проекта границ зон охраны объекта культурного наследия федерального значения «Монумент советским воинам, героически защищавшим подступы к Ленинграду в июне 1942 г.» (памятник «Штурм»), расположенного по адресу: Ленинградская область, Тосненский район, дер. Ям-Ижора, автомагистраль СПб-Москва, 32-й км (далее - Проект), положительного заключения государственной историко-культурной экспертизы Проекта и по согласованию с Министерством культуры Российской Федерации:

п р и к а з ы в а ю:

1. Утвердить границы зон охраны объекта культурного наследия федерального значения «Монумент советским воинам, героически защищавшим

Изм.	Кол.уч.	Лист	№ док.	Подпись	Дата

Изм.	Кол.уч.	Лист	№ док.	Подпись	Дата	202.12-113-Р10.10-ТП	Лист
							33

подступы к Ленинграду в июне 1942 г.» (памятник «Штурм»), расположенного по адресу: Ленинградская область, Тосненский район, дер. Ям-Ижора, автомагистраль СПб-Москва, 32-й км (далее - Памятник), режимы использования земель и требования к градостроительным регламентам в границах территории данной зоны согласно приложению 1 к настоящему приказу.

2. Департаменту государственной охраны, сохранения и использования объектов культурного наследия комитета по культуре Ленинградской области обеспечить:

- внесение сведений о зонах охраны Памятника, в единый государственный реестр объектов культурного наследия (памятников истории и культуры) народов Российской Федерации;

- разместить информацию об утвержденных границах зонах охраны, режимах использования земель и требованиях к градостроительным регламентам в границах данной зоны в федеральной государственной информационной системе территориального планирования, а также направить в федеральный орган исполнительной власти, уполномоченный в области государственной регистрации прав на недвижимое имущество и сделок с ним, государственного кадастрового учета недвижимого имущества, ведения государственного кадастра недвижимости.

3. Убытки лицам, указанным в пункте 2 статьи 57.1 Земельного кодекса Российской Федерации, возмещаются в срок, установленный частью 11 статьи 57.1 Земельного кодекса Российской Федерации.

4. Убытки лицам, указанным в пункте 2 статьи 57.1 Земельного кодекса Российской Федерации, возмещаются органом, указанным в пункте 3 части 8 статьи 57.1 Земельного кодекса Российской Федерации.

5. Контроль за исполнением настоящего приказа возложить на заместителя председателя - начальника департамента государственной охраны, сохранения и использования объектов культурного наследия комитета по культуре Ленинградской области.

6. Настоящий приказ вступает в силу со дня его официального опубликования.

Председатель комитета



В.О. Цой

Изм.	Кол.уч.	Лист	№ док.	Подпись	Дата

Изм.	Кол.уч.	Лист	№ док.	Подпись	Дата	202.12-113-Р10.10-ТП	Лист
							34

Приложение 1
к приказу комитета по культуре
Ленинградской области
от «3» декабря 2019 г.
№ 01-03/19-492

Границы зон охраны объекта культурного наследия федерального значения «Монумент советским воинам, героически защищавшим подступы к Ленинграду в июне 1942 г.» (памятник «Штурм»), расположенного по адресу: Ленинградская область, Тосненский район, дер. Ям-Ижора, автомагистраль СПб – Москва, 32-й км

Схема зон охраны



УСЛОВНЫЕ ОБОЗНАЧЕНИЯ

- Граница территории объекта культурного наследия
- Объекты культурного наследия федерального значения
- ЗОНЫ ОХРАНЫ:**
- Зона охраняемого природного ландшафта (зел.)
- Пляжи/закладки
- Объекты застройки
- Объекты планировочной структуры
- Земельные участки, расположенные в ЕГРН
- Объекты гидросистемы

Масштаб 1:2 000

Изм.	Кол.уч.	Лист	№ док.	Подпись	Дата

План поворотных точек границ зоны охраны, описание границ зоны охраны, координаты характерных (поворотных) точек границ зон охраны.

Зона охраняемого природного ландшафта ЗОЛ

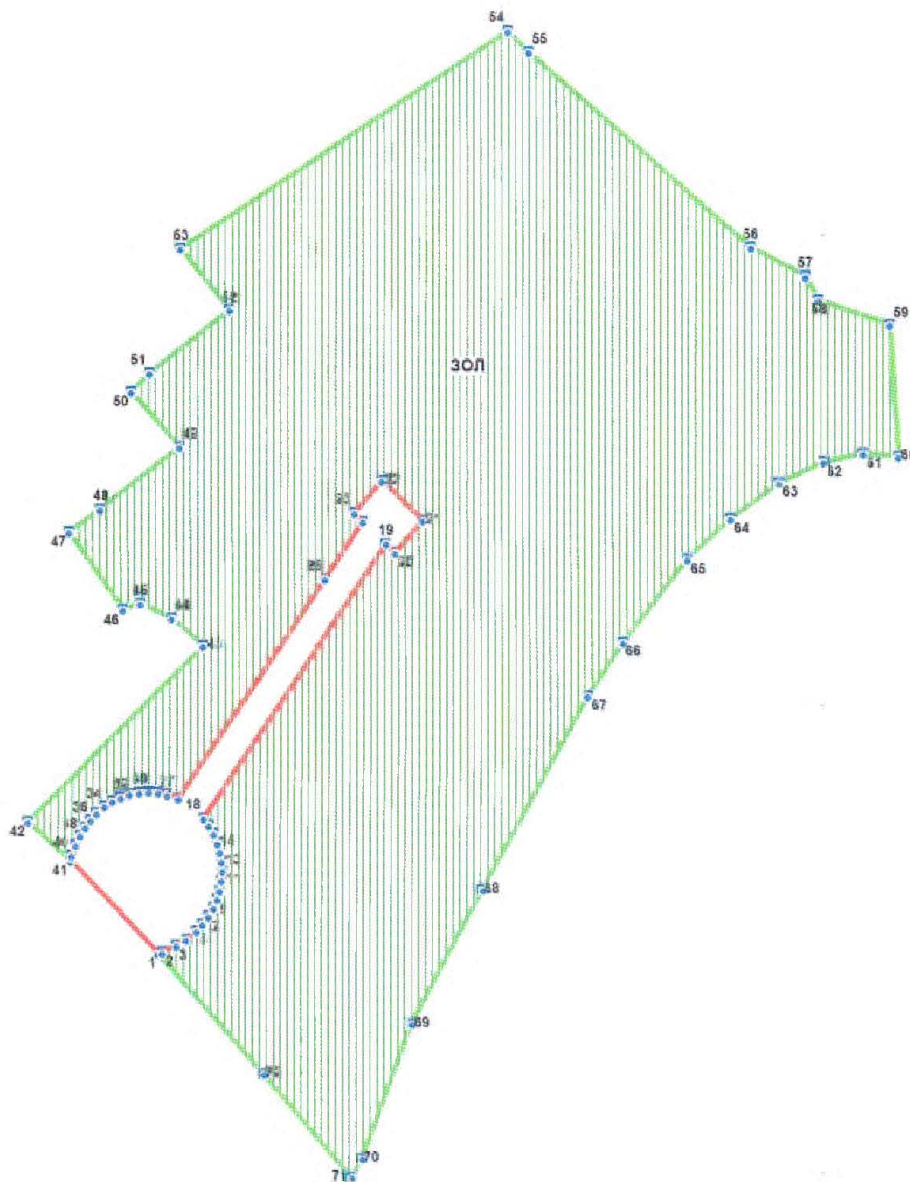
Описание границ зоны

Граница территории зоны охраняемого природного ландшафта ЗОЛ от точки 1 до точки 41 совпадает с границей территории объекта культурного наследия «Памятник «Штурм», от точки 41 до точки 42 проходит на северо-запад вдоль Московского шоссе, от точки 42 до точки 54 проходит на северо-восток по границам земельных участков садового товарищества «Ям-Ижора», от точки 54 до точки 59 совпадает с границей кадастрового квартала с кадастровым номером 47:26:0202001, от точки 59 до точки 60 проходит на юг по прямой вдоль грунтовой дорожки, от точки 60 до точки 71 проходит на юго-запад по берегу реки Ижоры, от точки 71 до точки 1 проходит на северо-запад вдоль Московского шоссе.

Изм.	Кол.уч.	Лист	№ док.	Подпись	Дата

Изм.	Кол.уч.	Лист	№ док.	Подпись	Дата	202.12-113-Р10.10-ТП	Лист
							36

План поворотных точек границ зоны охраны



УСЛОВНЫЕ ОБОЗНАЧЕНИЯ

- Граница территории объекта культурного наследия
- Зона охраняемого природного ландшафта (ЗОЛ)
- 1 Номер поворотной точки

Взам. инв. №	
Подп. и дата	
Инв. № подл.	

Изм.	Кол.уч.	Лист	№ док.	Подпись	Дата

Каталог координат характерных (поворотных) точек границ зоны охраны

Наименование (номер) характерной точки	Координаты характерных точек МСК-47 зона 2		Метод определения координат
	X	Y	
1	410159.75	2229311.79	Картографический
2	410160.09	2229312.79	Картографический
3	410161.86	2229316.35	Картографический
4	410163.42	2229318.9	Картографический
5	410165.53	2229321.35	Картографический
6	410167.20	2229323.02	Картографический
7	410169.20	2229324.57	Картографический
8	410171.43	2229325.80	Картографический
9	410173.76	2229326.80	Картографический
10	410175.99	2229327.47	Картографический
11	410178.43	2229327.91	Картографический
12	410180.99	2229328.02	Картографический
13	410183.44	2229327.91	Картографический
14	410185.77	2229327.47	Картографический
15	410188.11	2229326.80	Картографический
16	410190.33	2229325.80	Картографический
17	410192.55	2229324.57	Картографический
18	410194.44	2229323.13	Картографический
19	410264.39	2229369.61	Картографический
20	410262.05	2229371.94	Картографический
21	410270.17	2229378.95	Картографический
22	410280.40	2229368.72	Картографический
23	410272.28	2229361.49	Картографический
24	410270.06	2229363.71	Картографический
25	410255.49	2229354.15	Картографический
26	410199.45	2229316.79	Картографический
27	410200.45	2229314.01	Картографический
28	410201.00	2229311.68	Картографический
29	410201.12	2229309.34	Картографический
30	410201.00	2229306.89	Картографический
31	410200.56	2229304.45	Картографический
32	410199.78	2229302.22	Картографический
33	410198.78	2229300.11	Картографический
34	410197.45	2229298.11	Картографический
35	410195.78	2229296.11	Картографический
36	410194.00	2229294.55	Картографический
37	410192.11	2229293.22	Картографический

Изм. № подл.	Подп. и дата	Взам. инв. №

Изм.	Кол.уч.	Лист	№ док.	Подпись	Дата	202.12-113-Р10.10-ТП	Лист
							38

Наименование (номер) характерной точки	Координаты характерных точек МСК-47 зона 2		Метод определения координат
	X	Y	
38	410189.88	2229291.99	Картографический
39	410187.66	2229290.77	Картографический
40	410184.88	2229289.77	Картографический
41	410183.55	2229289.44	Картографический
42	410193.45	2229278.64	Картографический
43	410238.58	2229323.05	Картографический
44	410245.55	2229314.99	Картографический
45	410249.23	2229307.06	Картографический
46	410247.73	2229302.72	Картографический
47	410267.63	2229289.13	Картографический
48	410273.35	2229297.06	Картографический
49	410289.25	2229317.14	Картографический
50	410303.28	2229304.81	Картографический
51	410308.15	2229309.49	Картографический
52	410324.12	2229329.80	Картографический
53	410339.92	2229317.23	Картографический
54	410394.76	2229400.71	Картографический
55	410389.44	2229406.16	Картографический
56	410339.96	2229462.56	Картографический
57	410332.45	2229476.35	Картографический
58	410326.39	2229479.66	Картографический
59	410320.03	2229497.93	Картографический
60	410286.22	2229500.10	Картографический
61	410287.08	2229491.21	Картографический
62	410284.99	2229481.13	Картографический
63	410279.79	2229469.74	Картографический
64	410270.74	2229457.51	Картографический
65	410260.39	2229446.45	Картографический
66	410239.21	2229430.06	Картографический
67	410225.47	2229421.17	Картографический
68	410175.80	2229394.09	Картографический
69	410141.45	2229376.19	Картографический
70	410107.16	2229363.45	Картографический
71	410102.29	2229360.79	Картографический
72	410128.63	2229338.38	Картографический

Изм.	Кол.уч.	Лист	№ док.	Подпись	Дата	Взам. инв. №
						Подп. и дата
Изм.	Кол.уч.	Лист	№ док.	Подпись	Дата	Изм. № подл.

Режим использования земель и требования к градостроительным регламентам в границах данной зоны

Режим использования земель охраняемого природного ландшафта ЗОЛ

На территории охраняемого природного ландшафта:

Допускается:

восстановление утраченных объектов, имеющих историко-культурную ценность (воинские блиндажи, окопы, дзоты, доты и т.д.);

строительные и ремонтные работы, необходимые для обеспечения сохранности объектов, находящихся на территории объекта культурного наследия и в границах зон охраны (прокладка инженерных сетей и др.), при условии, что после их завершения охраняемый ландшафт не будет искажен;

установка объектов внешнего благоустройства (малые архитектурные формы, информационные знаки);

проведение работ по регенерации ландшафта, благоустройству и озеленению;

организация и проведение поисковой работы государственными и общественными организациями, имеющими право на проведение поисковых работ в соответствии с законодательством РФ.

Не допускается:

строительство капитальных зданий и сооружений;

проведение инженерно-строительных работ, приводящих к значительному изменению структуры ландшафта;

вырубка зеленых насаждений, за исключением санитарных рубок и работ по регулированию зеленых насаждений в зонах зрительного восприятия объекта культурного наследия;


любая хозяйственная деятельность, искажающая или ухудшающая физическое состояние и гидрогеологические условия природного ландшафта и нарушающая его визуальное восприятие с открытых пространств;

устройство свалок бытовых и промышленных отходов.

Изм.	Кол.уч.	Лист	№ док.	Подпись	Дата

Изм.	Кол.уч.	Лист	№ док.	Подпись	Дата	202.12-113-Р10.10-ТП	Лист
							40

Приложение 4
Сведения о границе территории объекта культурного наследия
«Памятник-пушка и противотанковые надолбы на рубеже обороны
советских войск в 1941-44 гг.».



АДМИНИСТРАЦИЯ ЛЕНИНГРАДСКОЙ ОБЛАСТИ
КОМИТЕТ ПО КУЛЬТУРЕ ЛЕНИНГРАДСКОЙ ОБЛАСТИ

ПРИКАЗ

«14» декабря 2019 г.

№ 11-03/19-115
 Санкт-Петербург

Об установлении границ территории и предмета охраны объекта культурного наследия регионального значения «Памятник-пушка и противотанковые надолбы на рубеже обороны советских войск в 1941-44 гг.» по адресу: Ленинградская область, Тосненский муниципальный район, Тельмановское сельское поселение, автодорога "Подъезд к г. Колпино", памятник-пушка

В соответствии со ст. ст. 3.1, 9.2, 20, 33 Федерального закона от 25.06.2002 № 73-ФЗ «Об объектах культурного наследия (памятниках истории и культуры) народов Российской Федерации», ст. 4 областного закона от 25.12.2015 № 140-оз «О государственной охране, сохранении, использовании и популяризации объектов культурного наследия (памятников истории и культуры) народов Российской Федерации, расположенных на территории Ленинградской области», п. 2.2.2. Положения о комитете по культуре Ленинградской области, утвержденного постановлением Правительства Ленинградской области от 24.10.2017 № 431, **приказываю:**

1. Установить границы территории объекта культурного наследия регионального значения «Памятник-пушка и противотанковые надолбы на рубеже обороны советских войск в 1941-44 гг.» по адресу: Ленинградская область, Тосненский муниципальный район, Тельмановское сельское поселение, автодорога "Подъезд к г. Колпино", памятник-пушка (далее - Памятник), принятого на государственную охрану решением Леноблисполкома от 16.05.1988 № 189 согласно приложению 1 к настоящему приказу.

2. Установить предмет охраны Памятника согласно приложению 2 к настоящему приказу

3. Отделу по осуществлению полномочий Ленинградской области в сфере объектов культурного наследия департамента государственной охраны, сохранения и использования объектов культурного наследия комитета по культуре Ленинградской области обеспечить:

Изм.	Кол.уч.	Лист	№ док.	Подпись	Дата

Изм.	Кол.уч.	Лист	№ док.	Подпись	Дата	202.12-113-Р10.10-ТП	Лист
							41

- внесение соответствующих сведений в Единый государственный реестр объектов культурного наследия (памятников истории и культуры) народов Российской Федерации;

- копию настоящего приказа направить в сроки, установленные действующим законодательством, в федеральный орган исполнительной власти, уполномоченный Правительством Российской Федерации на осуществление государственного кадастрового учета, государственной регистрации прав, ведение Единого государственного реестра недвижимости и предоставление сведений, содержащихся в Едином государственном реестре недвижимости, его территориальные органы.

4. Отделу взаимодействия с муниципальными образованиями, информатизации и организационной работы комитета по культуре Ленинградской области обеспечить размещение настоящего приказа на сайте комитета по культуре Ленинградской области в информационно-телекоммуникационной сети «Интернет».

5. Контроль за исполнением настоящего приказа возложить на заместителя начальника департамента государственной охраны, сохранения и использования объектов культурного наследия комитета по культуре Ленинградской области.

6. Настоящий приказ вступает в силу со дня его официального опубликования.

Председатель комитета




Е.В. Чайковский

Ив. № подл.	Подп. и дата	Взам. инв. №

Изм.	Кол.уч.	Лист	№ док.	Подпись	Дата	202.12-113-Р10.10-ТП	Лист
							42

Приложение № 1
к приказу комитета по культуре
Ленинградской области
от «14» Февраля 2019 г.
№ 01-03/19-16

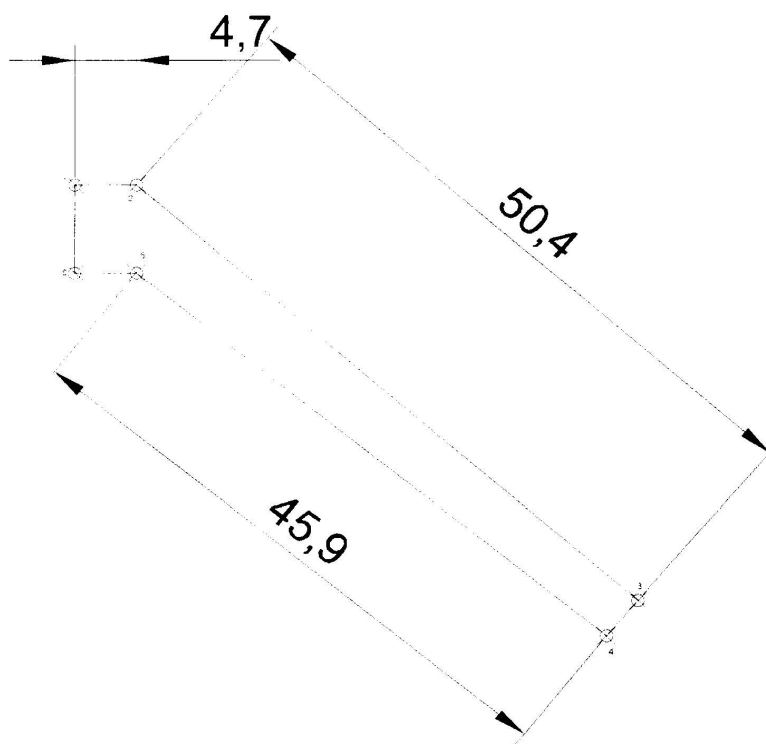
**Карта (схема) границ территории объекта культурного наследия
регионального значения «Памятник-пушка и противотанковые надолбы
на рубеже обороны советских войск в 1941-44 гг.» по адресу: Ленинградская
область, Тосненский муниципальный район, Тельмановское сельское
поселение, автодорога "Подъезд к г. Колпино", памятник-пушка**



Инва. № подл.	Подп. и дата	Взам. инв. №

Изм.	Кол.уч.	Лист	№ док.	Подпись	Дата

Перечень координат поворотных (характерных) точек границ территории объекта культурного наследия регионального значения «Памятник-пушка и противотанковые надолбы на рубеже обороны советских войск в 1941-44 гг.» по адресу: Ленинградская область, Тосненский муниципальный район, Тельмановское сельское поселение, автодорога "Подъезд к г. Колпино", памятник-пушка



Обозначение (номер) характерной точки	Долгота (X)	Широта (Y)
1	3230625.6008	611234.00
2	3230630.3008	6611234.00
3	3230668.4655	6611201.0655
4	3230666.0569	6611198.2744
5	3230630.3008	6611227.00
6	3230625.6008	6611227.00

Определение географических координат характерных точек границы территории объекта культурного наследия выполнено в СК-1963_зона 3.

Изм.	Кол.уч.	Лист	№ док.	Подпись	Дата

**Режим использования территории объекта культурного наследия
регионального значения «Памятник-пушка и противотанковые надолбы
на рубеже обороны советских войск в 1941-44 гг.» по адресу: Ленинградская
область, Тосненский муниципальный район, Тельмановское сельское
поселение, автодорога "Подъезд к г. Колпино", памятник-пушка**

На территории Памятника разрешается:

- проведение работ по сохранению объекта культурного наследия (меры, направленные на обеспечение физической сохранности и сохранение историко-культурной ценности объекта культурного наследия, предусматривающие консервацию, ремонт, реставрацию, включающие в себя научно-исследовательские, изыскательские, проектные и производственные работы, научное руководство за проведением работ по сохранению объекта культурного наследия, технический и авторский надзор за проведением этих работ);

- реконструкция, ремонт существующих дорог, инженерных коммуникаций, благоустройство, озеленение, установка малых архитектурных форм, иная хозяйственная деятельность (по согласованию с региональным органом охраны объектов культурного наследия), не противоречащая требованиям обеспечения сохранности объекта культурного наследия и позволяющая обеспечить функционирование объекта культурного наследия в современных условиях, обеспечивающая недопущение ухудшения состояния территории объекта культурного наследия.

На территории Памятника запрещается:

- строительство объектов капитального строительства и увеличение объемно-пространственных характеристик существующих на территории объекта культурного наследия объектов капитального строительства; проведение земляных, строительных, мелиоративных работ и иных работ, за исключением работ по сохранению объекта культурного наследия или его отдельных элементов, сохранению историко-градостроительной или природной среды объекта культурного наследия;

- установка рекламных конструкций, распространение наружной рекламы;

- осуществление любых видов деятельности, ухудшающих экологические условия и гидрологический режим на территории объекта культурного наследия, создающих вибрационные нагрузки динамическим воздействием на грунты в зоне их взаимодействия с объектами культурного наследия.

Изм.	Кол.уч.	Лист	№ док.	Подпись	Дата

Приложение № 2
к приказу комитета по культуре
Ленинградской области
от «27» февраля 2019 г.
№ 01-03/19-116

**Предмет охраны
объекта культурного наследия регионального значения «Памятник-пушка
и противотанковые надолбы на рубеже обороны советских войск в 1941-44 гг.»
по адресу: Ленинградская область, Тосненский муниципальный район,
Тельмановское сельское поселение, автодорога "Подъезд к г. Колпино",
памятник-пушка**

№ п/п	Виды предмета охраны	Элементы предмета охраны
1	Мемориальное значение объекта	История объекта связана с боевыми действиями на рубеже обороны советских войск в период Великой Отечественной войны в Ленинградской области.
2	Объемно-пространственное решение:	Местоположение, историческое объемно-пространственное решение в габаритах границ территории. - конфигурация в плане – многоугольник; - высотная отметка пушки.
3	Конструкции памятника	Пушка: металл. Основание: бетон.
4	Архитектурное оформление	Пушка: металл окрашенный; Основание: бетон окрашенный; Противотанковые надолбы: железобетон окрашенный. Мемориальная табличка из окрашенного металла, с текстом: «НА ЭТОМ РУБЕЖЕ В КОНЦЕ АВГУСТА 1941 г. СОВЕТСКИЕ ВОЙСКА ОСТАНОВИЛИ НЕМЕЦКО-ФАШИСТСКИЕ ПОЛЧИЩА» Обрамление территории – металлическая цепь по металлическим окрашенным столбикам.

Предмет охраны может быть уточнен при проведении дополнительных научных исследований

Ив. № подл.	Подп. и дата	Взам. инв. №

Изм.	Кол.уч.	Лист	№ док.	Подпись	Дата	202.12-113-Р10.10-ТП	Лист
							46

Приложение 5 Фотофиксация объектов культурного наследия




Фото 1. Объект культурного наследия «Памятник «Штурм», 1944, входящий в ансамбль «Зеленый пояс Славы Ленинграда». Вид с дороги, июнь 2021 г.




Фото 2. Объект культурного наследия «Памятник «Штурм», 1944, входящий в ансамбль «Зеленый пояс Славы Ленинграда». Вид с дороги, июнь 2021 г.

Инва. № подл.	Подп. и дата	Взам. инв. №

Изм.	Кол.уч.	Лист	№ док.	Подпись	Дата	202.12-113-Р10.10-ТП	Лист
							47



Фото 3. Объект культурного наследия «Памятник «Штурм», 1944, входящий в ансамбль «Зеленый пояс Славы Ленинграда». Памятный знак-стела. Вид с юго-запада, июнь 2021 г.



Фото 4. Объект культурного наследия «Братское захоронение советских воинов, погибших в 1919 г.». Вид с юго-запада, июнь 2021 г.

Изм.	Кол.уч.	Лист	№ док.	Подпись	Дата
Изм.	Кол.уч.	Лист	№ док.	Подпись	Дата

Изм.	Кол.уч.	Лист	№ док.	Подпись	Дата	202.12-113-Р10.10-ТП	Лист
							48



Фото 5. Объект культурного наследия «Памятник-obelisk воинам 55-ой армии, сражавшимся на этом рубеже в 1941 г.». Вид с юго-запада, июнь 2021 г.



Фото 6. Объект культурного наследия «Памятник-obelisk воинам 55-ой армии, сражавшимся на этом рубеже в 1941 г.». Вид с юго-востока, июнь 2021 г.

Инва. № подл.	Подп. и дата	Взам. инв. №
---------------	--------------	--------------

Изм.	Кол.уч.	Лист	№ док.	Подпись	Дата



Фото 7. Объект культурного наследия «Памятник-обелиск воинам 55-ой армии, сражавшимся на этом рубеже в 1941 г.». Противотанковая надолба. Вид с юго-востока, июнь 2021 г.



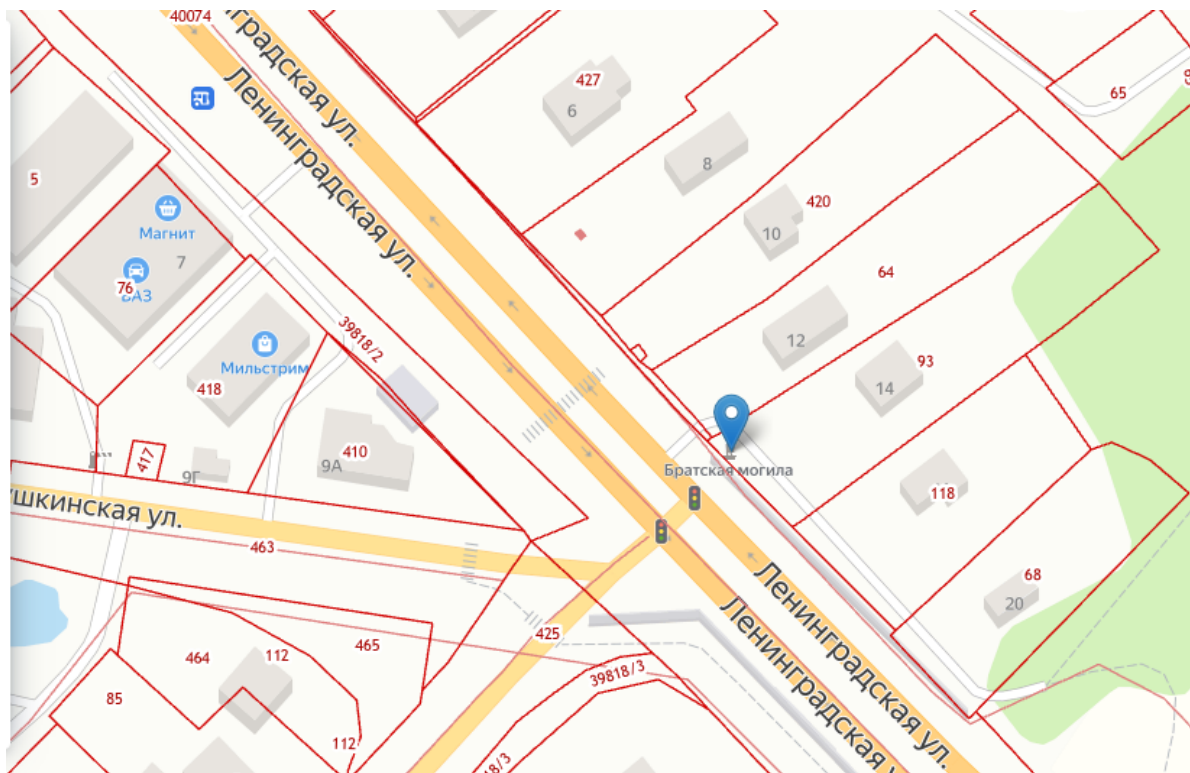
Фото 8. Объект культурного наследия «Памятник-пушка и противотанковые надолбы на рубеже обороны советских войск в 1941-44 гг.». Вид с юго-востока, июнь 2021 г.

Инв. № подл.	Подп. и дата	Взам. инв. №

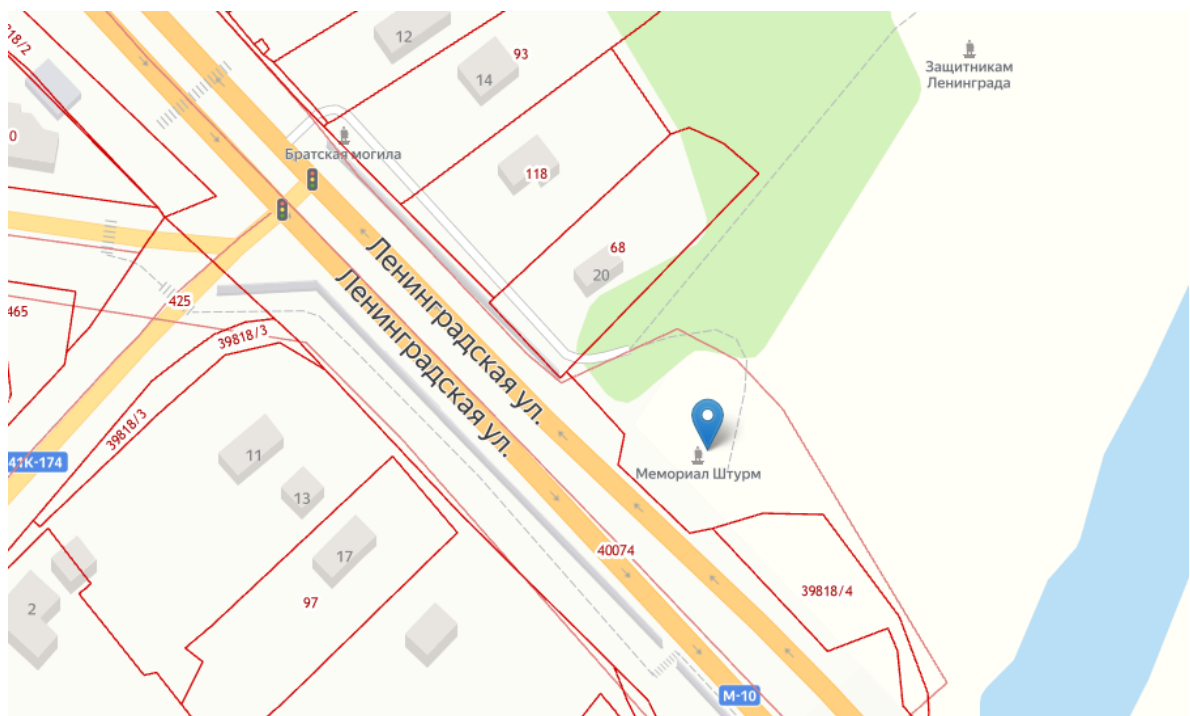
Изм.	Кол.уч.	Лист	№ док.	Подпись	Дата

Приложение 6

Местоположение объектов культурного наследия на публичной кадастровой карте

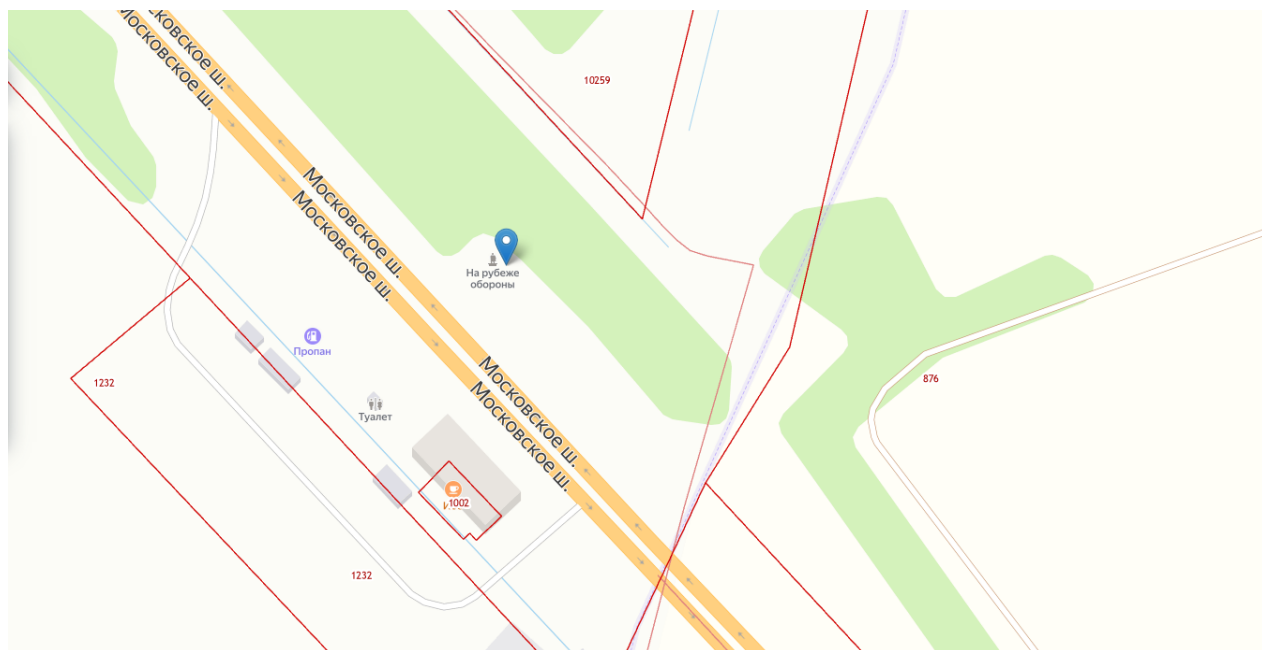


Объект культурного наследия «Братское захоронение советских воинов, погибших в 1919 г.»

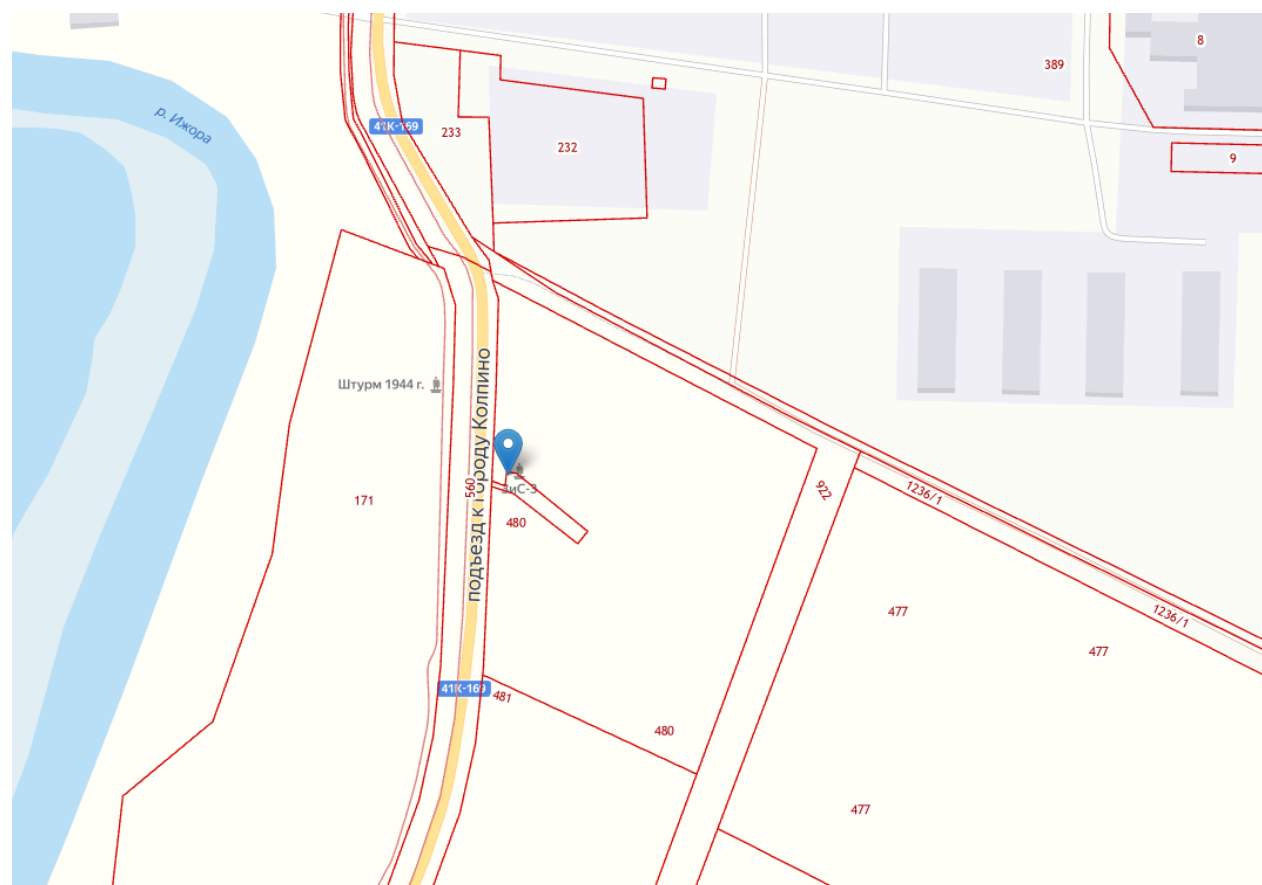


Объект культурного наследия «Памятник «Штурм», 1944, входящий в ансамбль «Зеленый пояс Славы Ленинграда»

Изм.	Кол.уч.	Лист	№ док.	Подпись	Дата	Взам. инв. №
						Подп. и дата
						Инд. № подл.



Объект культурного наследия «Памятник-обелиск воинам 55-ой армии, сражавшимся на этом рубеже в 1941 г.»



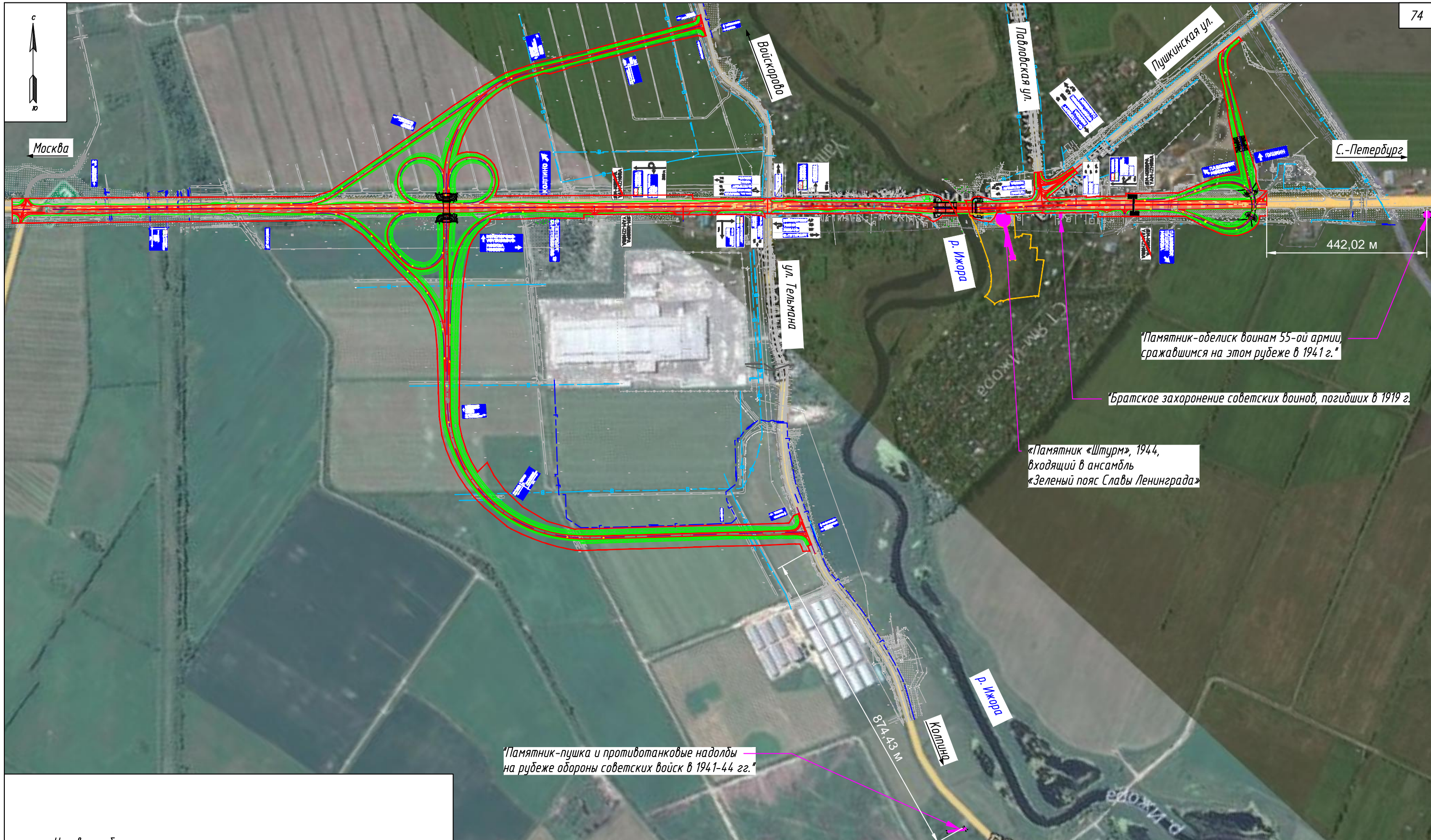
Объект культурного наследия «Памятник-пушка и противотанковые надолбы на рубеже обороны советских войск в 1941-44 гг.»

Инва. № подл.	Подп. и дата	Взам. инв. №
---------------	--------------	--------------

Изм.	Кол.уч.	Лист	№ док.	Подпись	Дата



ГРАФИЧЕСКАЯ ЧАСТЬ



«Памятник-obelisk воинам 55-ой армии, сражавшимся на этом рубеже в 1941 г.»

«Братское захоронение советских воинов, погибших в 1919 г.»

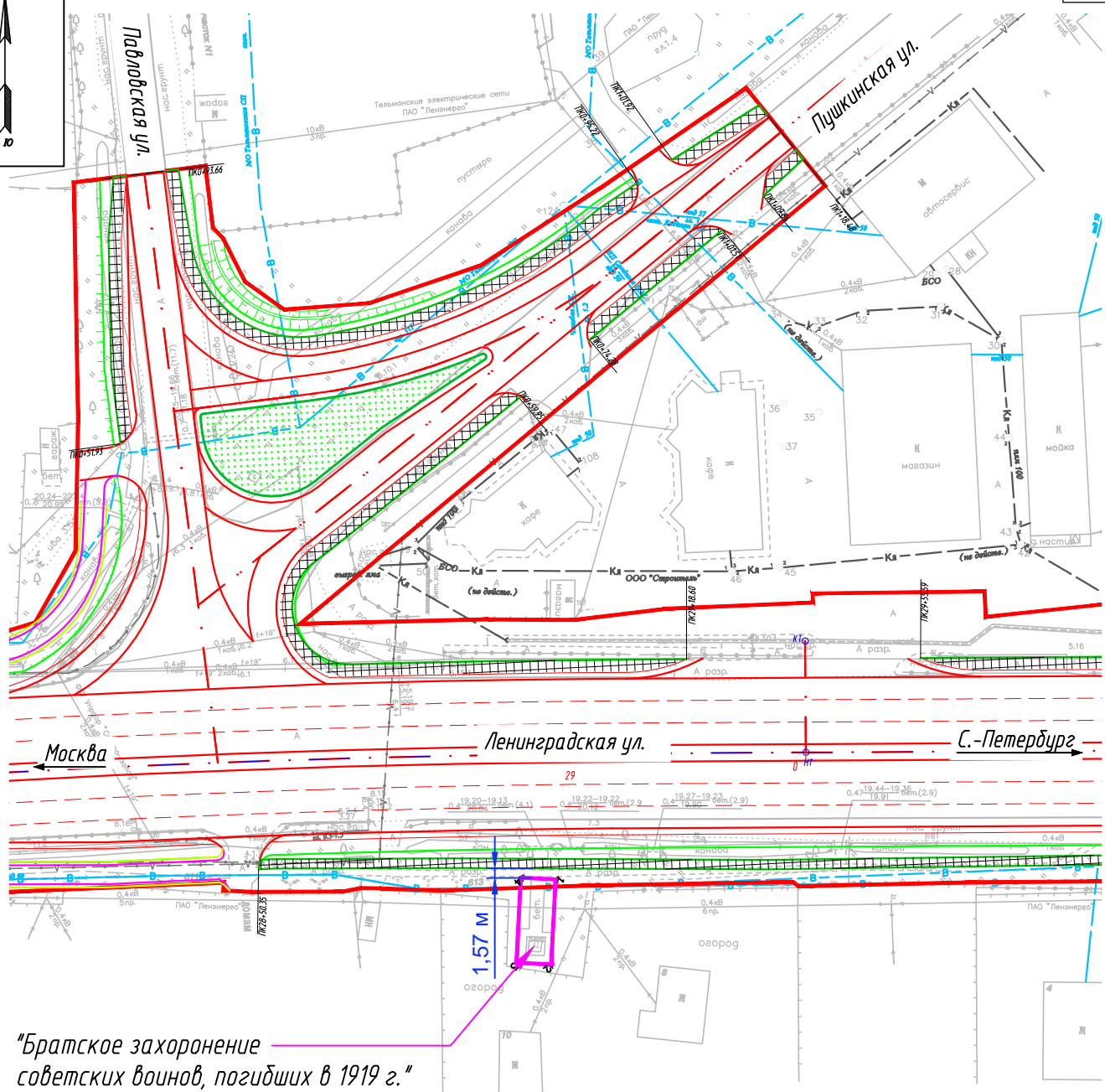
«Памятник «Штурм», 1944, входящий в ансамбль «Зеленый пояс Славы Ленинграда»

«Памятник-пушка и противотанковые надолбы на рубеже обороны советских войск в 1941-44 гг.»

Условные обозначения:

- - граница размещения проектируемого объекта
- объекты культурного наследия
- зона охраны объекта культурного наследия «Памятник «Штурм», 1944, входящий в ансамбль «Зеленый пояс Славы Ленинграда»

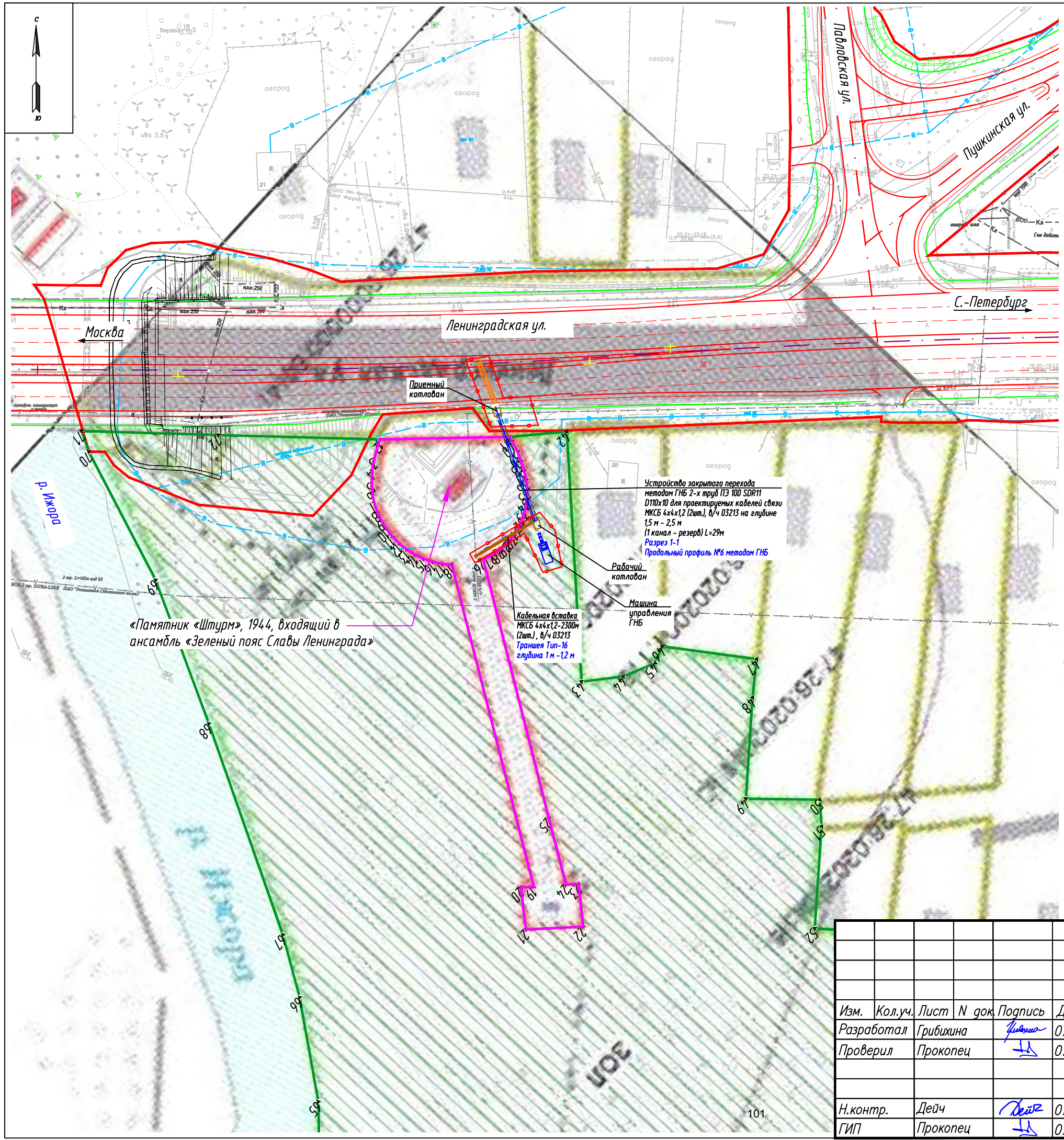
202.12-113-Р10.10-ГП											
Реконструкция участков автомобильной дороги М-10 «Россия» - от Москвы через Тверь, Новгород до Санкт-Петербурга. Строительство путепровода с направленными съездами на км 672+500 автомобильной дороги М-10 «Россия» Москва-Тверь-Великий Новгород Санкт-Петербург, Ленинградская область											
Изм.	Кол.уч.	Лист N док	Подпись	Дата							
Разработал	Грибихина			07.21	<table border="1" style="width: 100%; border-collapse: collapse;"> <tr> <td style="width: 30%;">Стадия</td> <td style="width: 30%;">Лист</td> <td style="width: 40%;">Листов</td> </tr> <tr> <td style="text-align: center;">П</td> <td style="text-align: center;">1</td> <td style="text-align: center;">4</td> </tr> </table>	Стадия	Лист	Листов	П	1	4
Стадия	Лист	Листов									
П	1	4									
Проверил	Прокопец			07.21							
Н.контр.	Дейч			07.21	Ситуационный план М 1:10000 ООО «ГЕО-ПРОЕКТ» г. Санкт-Петербург						
ГИП	Прокопец			07.21							



Условные обозначения:

- - граница размещения проектируемого объекта
- 1 2 - граница территории объекта культурного наследия с указанием координат поворотных точек
- 4 3 - граница обустраиваемого тротуара в составе границы размещения проектируемого объекта

202.12-113-P10.10-ГП					
Реконструкция участков автомобильной дороги М-10 «Россия» – от Москвы через Тверь, Новгород до Санкт-Петербурга. Строительство путепровода с направленными съездами на км 672+500 автомобильной дороги М-10 «Россия» Москва-Тверь-Великий Новгород Санкт-Петербург, Ленинградская область					
Изм.	Кол.уч.	Лист	N док	Подпись	Дата
Разработал	Грибухина			<i>Грибухина</i>	07.21
Проверил	Прокопец			<i>Прокопец</i>	07.21
Схема расположения ОКН М 1:1000					
ОКН "Братское захоронение советских воинов, 100 погибших в 1919 г."					
			Стация	Лист	Листов
			П	2	4
Н.контр.		Дейч		<i>Дейч</i>	07.21
ГИП		Прокопец		<i>Прокопец</i>	07.21
ООО "ГЕО-ПРОЕКТ" г. Санкт-Петербург					



Условные обозначения:

- - граница размещения проектируемого объекта
- - ограждение границ производства работ по переустройству сетей связи леерной сигнальной лентой
- границы траншеи и котлованов
- место складирования материалов
- участок переустройство сетей связи закрытым (бестраншейным) способом - метод ГНБ на глубине от 1,5 м до 2,5 м
- граница объекта культурного наследия «Памятник «Штурм», 1944, входящий в ансамбль «Зеленый пояс Славы Ленинграда» (приказ Комитета по сохранению объектов культурного наследия от 26.11.2018 г. Л. 01-03/18-334)
- зона охраны объекта культурного наследия «Памятник «Штурм», 1944, входящий в ансамбль «Зеленый пояс Славы Ленинграда» (приказ Комитета по культуре Ленинградской области от 03 декабря 2019 года № 01-03/19-492)

202.12-113-Р10.10-ГП					
Реконструкция участков автомобильной дороги М-10 «Россия» - от Москвы через Тверь, Новгород до Санкт-Петербурга. Строительство путепровода с направленными съездами на км 672+500 автомобильной дороги М-10 «Россия» Москва-Тверь-Великий Новгород Санкт-Петербург, Ленинградская область					
Изм.	Кол.уч.	Лист	N док	Подпись	Дата
Разработал		Грибихина		<i>Грибихина</i>	07.21
Проверил		Прокопец		<i>Прокопец</i>	07.21
Н.контр.		Дейч		<i>Дейч</i>	07.21
ГИП		Прокопец		<i>Прокопец</i>	07.21
Схема расположения ОКН М 1:1000				Стадия	Лист
				П	3
				Листов	4
ОКН «Памятник «Штурм», 1944, входящий в ансамбль «Зеленый пояс Славы Ленинграда»				ООО «ГЕО-ПРОЕКТ» г. Санкт-Петербург	

Прокладка сетей методом ГНБ производится с помощью буровой установки Vermeer Navigator D24 x40 Series II. Переустройство подземных коммуникаций по технологии наклонно-направленного бурения осуществляется в четыре этапа:

- бурение пилотной скважины;
- последовательное расширение скважины;
- протягивание сетей;
- заключительный этап.

Бурение пилотной скважины осуществляется при помощи буровой головки со скосом в передней части и встроенным излучателем. Буровая головка соединена посредством полого корпуса с гибкой приводной штангой, что позволяет управлять процессом строительства пилотной скважины и обходить выявленные на этапе подготовки к бурению подземные препятствия в любом направлении в пределах естественного изгиба протягиваемой рабочей нити. Буровая головка имеет отверстия для подачи специального бурового раствора, который закачивается в скважину и образует суспензию с размельченной породой. При отклонении буровой головки от проектной траектории оператор останавливает вращение буровых штанг и устанавливает скос буровой головки в нужном положении. Затем осуществляется задавливание буровых штанг без вращения с целью коррекции траектории бурения. Строительство пилотной скважины завершается выходом буровой головки в заданной проектной точке.

Буровая штанга (далее - БШ) представляет собой трубу диаметром приблизительно 50-80 мм и длиной 2,5-3 метра. В буровой машине БШ вкручиваются, последовательно, одна в другую, по мере продвижения буровой головки. Принцип изменения направления движения буровой головки в горизонтальной и вертикальной плоскостях происходит по принципу гибкого троса: если его свободный конец не закреплён (если закреплён, то это уже "гибкий вал"), то он всегда будет немного изогнут. Оператор на дисплее переносного приёмника "видит" угол поворота буровой головки (т.е. "свободного конца троса") и её направление и, если необходимо "повернуть" направление скважины, выдаёт команду оператору буровой машины "стоп", а затем "Повернуть на N/градусов" (но только в одном направлении - по направлению закручивания резьбы БШ!) так, чтобы буровая головка легла в нужном направлении. Буровая головка забуривается в грунт на необходимую траекторию.

Расширение скважины осуществляется после завершения пилотного бурения. При этом буровая головка отсоединяется от буровых штанг и вместо нее присоединяется риммер -- расширитель обратного действия. Приложением тягового усилия с одновременным вращением риммер протягивается через створ скважины в направлении буровой установки, расширяя пилотную скважину до необходимого для протаскивания сетей диаметра. Для обеспечения беспрепятственного протягивания сетей через расширенную скважину ее диаметр должен на 25-30 % превышать диаметр сетей.

На противоположной от буровой установки стороне скважины располагается готовая к протягиванию плеть сетей. К переднему концу плети крепится оголовок с воспринимающим тяговое усилие вертлюгом и риммеру, и в то же время не передает вращательное движение на сети. Таким образом, буровая установка затягивает в скважину плеть протягиваемых сетей по проектной траектории.

Заключительный этап

После окончания основных технологических этапов, инженерно-технический персонал сдает заказчику исполнительную документацию, на которой указано фактическое положение уложенных сетей в различных плоскостях, с обязательным указанием «привязок» к ориентирам на местности.

Разработка траншеи для кабельной вставки на территории объекта культурного наследия и его зоны охраны выполняется вручную. Устройство траншеи выполняется с креплением откосов вертикальными стенками в виде скрепленных деревянных щитов. Место складирования грунта на территории памятника не производится, отработанный грунт вывозится. Ограждение границ производства работ выполняется леерной сигнальной лентой.

По завершении работ по переустройству сетей выполняется восстановление благоустройства в границах производства работ.



Условные обозначения:

- граница размещения проектируемого объекта
- границы территории объекта культурного наследия «Памятник «Штурм», 1944, входящий в ансамбль «Зеленый пояс Славы Ленинграда»
- зона охраны объекта культурного наследия «Памятник «Штурм», 1944, входящий в ансамбль «Зеленый пояс Славы Ленинграда»
- границы траншей и котлованов
- место складирования материалов
- ограждение границ производства работ по переустройству сетей связи леерной сигнальной лентой

Согласовано	
Взам. инв. N	
Подп. и дата	
Инв. N подл.	

202.12-113-Р10.10-ГП					
Реконструкция участков автомобильной дороги М-10 «Россия»-от Москвы через Тверь, Новгород до Санкт-Петербурга. Строительство путепровода с направленными съездами на км 672-500 автомобильной дороги М-10 «Россия» Москва - Тверь-Великий Новгород-Санкт-Петербург, Ленинградская область					
Изм.	Кол.уч.	Лист.	Индок.	Подпись	Дата
Разработал	Грибихина			<i>Грибихина</i>	07.21
Проверил	Прокопец			<i>Прокопец</i>	07.21
Т. контр.	Павлова			<i>Павлова</i>	07.21
Н. контр.	Кириллова			<i>Кириллова</i>	07.21
Схема расположения ОКН М 1:500				Стадия	Лист
				П	4
Технологическая схема переустройства сетей связи вблизи ОКН «Памятник «Штурм», 1944, входящий в ансамбль «Зеленый пояс Славы Ленинграда»				ООО «ГЕО-ПРОЕКТ» Санкт-Петербург	Листов
					4