



ФЕДЕРАЛЬНОЕ ГОСУДАРСТВЕННОЕ БЮДЖЕТНОЕ УЧРЕЖДЕНИЕ НАУКИ
ИНСТИТУТ ИСТОРИИ МАТЕРИАЛЬНОЙ КУЛЬТУРЫ
РОССИЙСКОЙ АКАДЕМИИ НАУК (ИИМК РАН)

Дворцовая наб., 18, лит. А, Санкт-Петербург, 191186
тел. +7 (812) 5715092, факс +7 (812) 5716271, Эл. почта: admin@archeo.ru
ОКПО: 02698499, ОГРН: 1027809188527, ИНН: 7825004658, КПП: 784101001

УТВЕРЖДАЮ

Заместитель директора ИИМК РАН

Соловьева Н.Ф.

«27» июля 2021 г.

Акт государственной историко-культурной экспертизы земельного участка, подлежащего воздействию земляных, строительных, мелиоративных и (или) хозяйственных работ, предусмотренных статьей 25 Лесного кодекса Российской Федерации работ по использованию лесов (за исключением работ, указанных в пунктах 3, 4 и 7 части 1 статьи 25 Лесного кодекса Российской Федерации) и иных работ в случае, если федеральный орган охраны объектов культурного наследия и орган охраны объектов культурного наследия субъекта Российской Федерации не имеют данных об отсутствии на указанных землях объектов археологического наследия, включенных в реестр, и выявленных объектов археологического наследия (земельного участка с кадастровым номером 47:23:0701001:1843, предполагаемого под строительство дома культуры по адресу: Ленинградская область, Гатчинский район, с. Рождествено, ул. Терещенко, уч. 1-В)

Заказчик: ООО «ИСК»

г. Санкт-Петербург;
Ленинградская область, Гатчинский район
2021

Акт государственной историко-культурной экспертизы земельного участка, подлежащего воздействию земляных, строительных, мелиоративных и (или) хозяйственных работ, предусмотренных статьей 25 Лесного кодекса Российской Федерации работ по использованию лесов (за исключением работ, указанных в пунктах 3, 4 и 7 части 1 статьи 25 Лесного кодекса Российской Федерации) и иных работ в случае, если федеральный орган охраны объектов культурного наследия и орган охраны объектов культурного наследия субъекта Российской Федерации не имеют данных об отсутствии на указанных землях объектов археологического наследия, включенных в реестр, и выявленных объектов археологического наследия (земельного участка с кадастровым номером 47:23:0701001:1843, предполагаемого под строительство дома культуры по адресу: Ленинградская область, Гатчинский район, с. Рождествено, ул. Терещенко, уч. 1-В)

Настоящий акт государственной историко-культурной экспертизы составлен в соответствии с Положением о государственной историко-культурной экспертизе, утвержденным постановлением Правительства Российской Федерации от 15 июля 2009 г. № 569.

Дата начала проведения экспертизы: «22» июня 2021 г.

Дата окончания экспертизы: «27» июля 2021 г.

Место проведения экспертизы: г. Санкт-Петербург; Ленинградская область, Гатчинский район

Заказчик экспертизы: ООО «ИСК»

Юридический/Почтовый адрес: 197376, Россия, г. Санкт-Петербург, ул. Академика Павлова, дом 14 А, литер А, ком. 34-49

ИНН 7831000027 / КПП 783501001

ОГРН 1117847510021

Контактный телефон: + 7 (812) 740-13-02

Почта: info@isk.spb.ru

Сведения об эксперте:

Полное наименование	Федеральное государственное бюджетное учреждение науки Институт истории материальной культуры Российской академии наук
Краткое наименование	ИИМК РАН

Организационно-правовая форма	Федеральное государственное бюджетное учреждение науки
Ведомственная принадлежность	Министерство науки и высшего образования Российской Федерации
Адрес	Российская Федерация, 191186, Санкт-Петербург, Дворцовая наб. 18, лит. А
Реквизиты	ИНН 7825004658 КПП 784101001 ОГРН: 1027809188527 ОКПО: 0269849 ОКВЭД 72.20

На основании пп. б) п.7 Положения о государственной историко-культурной экспертизе, утвержденного постановлением Правительства Российской Федерации от 15 июля 2009 г. № 569 (в редакции от 27.04.2017) ИИМК РАН соответствует требованию в части кадрового состава, как юридическое лицо, привлекаемое в качестве эксперта (см. Приложение 9).

В соответствии с законодательством Российской Федерации эксперт несет ответственность за достоверность сведений, изложенных в заключении экспертизы.

Отношения к заказчику

Экспертная организация:

- не участвует в разработке проектной документации на строительство, расширение, реконструкцию, техническое перевооружение, консервацию и ликвидацию, и иное хозяйственное освоение объекта или объектов, в отношении которых проводится экспертиза, или подобной проектной документации;
- не участвует в проектировании или конструировании, изготовлении, поставке, монтаже, ремонте, покупке, владении, эксплуатации или обслуживании технических устройств, применяемых на объекте или других объектах, в отношении которых проводится экспертиза, или подобных конкурентных технических устройств;
- не участвует в проектировании или конструировании, строительстве, ремонте, покупке, владении, эксплуатации или обслуживании зданий и сооружений на объекте или других объектах, в отношении которых проводится экспертиза, или подобных конкурентных зданий и сооружений;
- не имеет с заказчиком отношений общего владения; не имеет с заказчиком

конфликта интересов;

- не подлежит непосредственной отчетности тому же вышестоящему управляющему органу, что и заказчик экспертизы;
- не выполняет функции официального представителя заказчика.

Эксперт:

- не имеет родственных связей с заказчиком (его должностными лицами, работниками);
- не состоит в трудовых отношениях с заказчиком;
- не имеет долговых или иных имущественных обязательств перед заказчиком (его должностным лицом или работником), а также заказчик (его должностное лицо или работник) не имеет долговых или иных имущественных обязательств перед экспертом;
- не владеет ценными бумагами, акциями (долями участия, паями в уставных (складочных) капиталах) заказчика;
- не заинтересован в результатах исследований и решений, вытекающих из заключения экспертизы, с целью получения выгоды в виде денег, ценностей, иного имущества, услуг имущественного характера или имущественных прав для себя или третьих лиц.

Основание проведения государственной историко-культурной экспертизы

1. Федеральный закон от 25.06.2002 № 73-ФЗ «Об объектах культурного наследия (памятниках истории и культуры) народов Российской Федерации».

2. Положение о государственной историко-культурной экспертизе, утвержденное Постановлением Правительства РФ от 15.07.2009 № 569 и последующие дополнения к нему.

3. Договор № 135/06/2021 от 22 июня 2021 года между ИИМК РАН и Заказчиком.

4. Письмо Комитета по культуре Ленинградской области № 01-09-29/2020-0-1 от 10.02.2020 г.

Цель и объект экспертизы

Цель экспертизы: определение наличия или отсутствия объектов культурного наследия, включенных в реестр, выявленных объектов культурного наследия, либо объектов, обладающих признаками объекта культурного наследия, на земельном участке с кадастровым номером 47:23:0701001:1843,

предполагаемого под строительство дома культуры по адресу: Ленинградская область, Гатчинский район, с. Рождествено, ул. Терещенко, уч. 1-В.

Объект экспертизы: земельный участок с кадастровым номером 47:23:0701001:1843, предполагаемого под строительство дома культуры по адресу: Ленинградская область, Гатчинский район, с. Рождествено, ул. Терещенко, уч. 1-В.

Перечень документов, представленных Заказчиком

- Копия письма Комитета по культуре Ленинградской области № 01-09-29/2020-0-1 от 10.02.2020 г.
- Схема расположения земельного участка на кадастровой карте территории.
- Копия градостроительного плана земельного участка № RU4750630901182С.
- Копия Выписки из Единого государственного реестра недвижимости об объекте недвижимости № 99/2021/403857019 от 09.07.2021.

Перечень документов и материалов, привлекаемых при проведении экспертизы, а также использованной для нее специальной, технической и справочной литературы

1. Основы законодательства Российской Федерации о культуре, утв. Верховным Советом РФ 9 октября 1992 г. N 3612-1.
2. Федеральный закон РФ от 25 июня 2002 г. №73-ФЗ "Об объектах культурного наследия (памятниках истории и культуры) народов Российской Федерации".
3. Положение о государственной историко-культурной экспертизе, утв. Постановлением Правительства от 15 июля 2009 г. № 569.
4. Правила выдачи, приостановления и прекращения действия разрешений (открытых листов) на проведение работ по выявлению и изучению объектов археологического наследия, утвержденные Постановлением Правительства Российской Федерации от 20.02.2014 № 127.
5. Положение о порядке проведения археологических полевых работ и составления научной отчетной документации, утвержденное постановлением Бюро Отделения историко-филологических наук Российской академии наук от 20.06.2018 № 32.
6. Приказ Министерства культуры Российской Федерации от 1 сентября 2015 г. N 2328 "Об утверждении перечня отдельных сведений об объектах археологического наследия, которые не подлежат опубликованию".

7. Закон Ленинградской области от 25.12.2015 № 140-оз «О государственной охране, сохранении, использовании и популяризации объектов культурного наследия (памятников истории и культуры) народов Российской Федерации, расположенных на территории Ленинградской области»
8. СП 42.13330.2011 Градостроительство. Планировка и застройка городских и сельских поселений. Актуализированная редакция СНиП 2.07.01-89.
9. Положение о едином государственном реестре объектов культурного наследия (памятников истории и культуры) народов Российской Федерации, утвержденное приказом Министерства культуры Российской Федерации от 30.10.2011 № 954.
10. Агеева Р.А. 2004. Гидронимия русского северо-запада как источник культурно-исторической информации. М.: УРСС
11. Биркенгоф А.Л., Даринский А.В. и др. 1958. Ленинградская область. Природа и хозяйство. Л.
12. Бурлаков А.В. По следам шведских могил. Утраченные памятники Ингерманландии // Гатчинская правда. 1991. 6 декабря. С. 3.
13. Врангель А. 1859. Курганы в Ямбургском уезде С.-Петербургской губернии // ИРАО. 1859. Т. 1.
14. Гагарина Э.И. 2004. Литологический фактор почвообразования. СПб.
15. Де-ла-Гарде А. 1840. Статистическое описание Ямбургского уезда. СПб.
16. Исаченко Г.А. 1998. «Окно в Европу»: история и ландшафты. СПб.
17. Кольчатов В.А. 1982. О времени заселения Ижорского плато. В: Столяр А.Д. (отв. ред). Северная Русь и ее соседи в эпоху раннего средневековья. Л.: Издательство ЛГУ. 61 – 65.
18. Конькова О.И. 2001. Ингерманландская историко-культурная зона в свете данных гуманитарных наук. В: Герд А.С., Лебедев Г.С. (ред.) Очерки исторической географии. Северо-запад России. Славяне и финны. СПб.: Издательство СПбГУ. 188 – 232.
19. Кулешов В.С. 2005. Памятники культуры Tagandgräber на северо-западе Европейской части России. В: Ерёменко В.Е. (глав. ред). Альманах молодых археологов 2005. СПб: Нестор-история.
20. Лапшин В.А., 1990. Археологическая карта Ленинградской области. Часть 1. Западные районы. Л.: ЛВВИСУ.
21. Лебедев Г.С. 1977. Археологические памятники Ленинградской области. Л.
22. Лесман Ю. М. 1982. Хронологическая периодизация курганов Ижорского плато. В: Столяр А.Д. (отв. ред). Северная Русь и ее соседи в эпоху раннего средневековья. Л.: Издательство ЛГУ. 65 – 74.

23. Лесман Ю.М. 2008. Вырицкий курганный могильник. В: Сорокин П.Е. (ред.) Археологическое наследие Санкт-Петербурга. Вып. 2. Древности Ижорской земли. СПб.
24. Матинян Н.Н. 2003. Почвообразование на ленточных глинах. СПб
25. Михайлова Е.Р. 2009. Культура псковских длинных курганов. Проблемы хронологии и развития материальной культуры. Автореф. дисс... канд. ист. Наук. СПб.
26. Павлова М.С. 2008. Л.К. Ивановский – исследователь петербургских курганов // История и практика археологических исследований. СПб. С. 261 – 267.
27. Петербургский рериховский сборник. 1999. № II – III. СПб.
28. Почвы Ленинградской области. 1973. Л.
29. Равдоникас В.И. 1932. Ижорский могильник в г. Красногвардейске // Известия ГАИМК. С. 24 – 31.
30. Рябинин Е.А. 2001. Водская земля Великого Новгорода. СПб.: Дмитрий Буланин.
31. Сорокин П.Е., Шаров О.В. 2008. О новых находках римской эпохи на Северо-западе. В: Сорокин П.Е. (ред.) Археологическое наследие Санкт-Петербурга. Вып. 2. Древности Ижорской земли. СПб. 167 – 201.
32. Спицын А.А. 1896. Курганы С.-Петербургской губернии в раскопках Л.К. Ивановского. МАР № 20. СПб.
33. Стасюк И.В. 2010. Средневековое расселение восточных погостов Копорского уезда Водской пятины: XII – первая четверть XVII вв. В: Диалог культур и народов средневековой Европы. СПб.: Дмитрий Буланин, с. 416 – 427.
34. Стасюк И.В. 2013. Археологические памятники Гатчины и района. СПб.
35. Тимофеев В.И. 1993. Памятники мезолита и неолита региона Петербурга и их место в системе культур каменного века балтийского региона. В: Масон В.М., Носов Е.Н., Рябинин Е.А. (ред.) Древности Северо-запада России (славяно-финно-угорское взаимодействие, русские города Балтики). СПб.: Центр «Петербургское востоковедение». 8 – 33.
36. Федоров И.А., Мурзенков Д.Н. 2010. Обследование грунтового и курганного могильников в г. Гатчина // Исследование погребальных памятников на западе средневековой Новгородской земли. СПб. С. 76 – 80.
37. Федоров И.А. 2014. Курганный группа Гатчина-1. Новые архивно-картографические данные // АиИППЗ 29. Москва, Псков. С. 451 – 454.
38. Хантулев А.А. 1960. Почвы Оредежской поймы // Почвы и их плодородие. Л.
39. Хвощинская Н.В. 1983. К вопросу о древних захоронениях воды // Краткие сообщения Института археологии. Вып. 175. М.

40. Хвощинская Н.В. 2004. Финны на западе Новгородской земли. СПб.: Дмитрий Буланин.
41. Хвощинская Н.В. 2009. Племя воль и его культура в составе Новгородской земли // Великий Новгород и средневековая Русь. М.
42. Шаров О.В. 2006. О находке перекладчатой фибулы в Старой Ладого. В: Кирпичников А.Н., Носов Е.Н., Сакса А.И. (ред.) Славяне и финно-угры. Контактные зоны и взаимодействие культур. СПб.: Нестор-история. 176 – 211.
43. Шаров О.В., Палагута И.В., Хаврин С.В., 2011. Находки кладов римских монет в районе Копорья. В: Вишняцкий Л.Б. (глав. ред.) Российский археологический ежегодник. № 1. СПб.: Издательский дом СПбГУ. 336 – 360.
44. Шилов А.Л. 1999. Заметки по исторической топонимике русского севера. М.: НИИЦ «Наука и техника».
45. Юшкова М.А. 2010а. Новая группа памятников культуры могильников с каменными оградками на западе Ижорской возвышенности. В: Мусин А.Е., Хвощинская Н.В. (отв. ред.) Диалог культур и народов средневековой Европы. СПб.: Дмитрий Буланин. С. 316 – 329.

**Сведения об обстоятельствах,
повлиявших на процесс проведения и результаты экспертизы**

Обстоятельства, повлиявшие на процесс проведения и результаты экспертизы, отсутствуют.

Сведения о проведенных исследованиях

В процессе государственной историко-культурной экспертизы:

- проведены полевые научно-исследовательские археологические работы (разведки);
- подготовлен отчет о проведении полевых научно-исследовательских археологических работ;
- выполнен анализ действующего законодательства в сфере охраны культурного наследия;
- выполнен анализ документов и материалов, полученных для проведения экспертизы по объекту с формулировкой выводов;
- оформлены результаты государственной историко-культурной экспертизы в виде Акта.

Факты и сведения, выявленные и установленные в результате проведенных исследований

В настоящее время участок обследования не освоен, представляет собой пустырь между ул. Песчаная и ул. Терещенко. Рельеф равнинный, к юго-западу обрывающийся береговым склоном реки Оредеж. Вдоль улицы Песчаной располагается индивидуальная жилая застройка, задворки индивидуальных участков ограничивают участок обследования с юга и юго-запада. С севера участок ограничен капитальной застройкой по ул. Терещенко, с запада – зданием и территорией школы, с востока – индивидуальной жилой застройкой вдоль большого проспекта. Растительность луговая, участок используется под выпас скота.

Историко-культурное научное археологическое обследование (разведки) с целью проведения государственной историко-культурной экспертизы земельного участка с кадастровым номером 47:23:0701001:1843, предполагаемого под строительство дома культуры по адресу: Ленинградская область, Гатчинский район, с. Рождествено, ул. Терещенко, уч. 1-В проводилось в июле 2021 г. сотрудниками археологической экспедиции Отдела охранной археологии ИИМК РАН под руководством к.и.н. Субботина Андрея Викторовича. Работы осуществлялись на основании договора № 135/06/2021 от 22 июня 2021 года, заключенного между ИИМК РАН и ООО «ИСК» и разрешения (Открытого листа) № 2784-2020, выданного А.В. Субботину 09 декабря 2020 года на право проведения археологических полевых в бассейнах р. Саба, р. Луга, р. Оредеж, р. Ящера, р. Вруда, р. Лемовжа, р. Кременда, р. Суйда, р. Ижора, р. Нева, р. Коваша, р. Систа, р. Тосна, р. Мга, р. Равань, р. Тигода, р. Назия, р. Волхов, р. Сясь, р. Лынна, р. Воронезка, р. Паша, р. Рыбежка, р. Свирь и о. Вуокса, о. Суходольское, о. Отрадное в Волосовском, Волховском, Гатчинском, Кировском, Ломоносовском, Лужском, Приозерском, Тихвинском, Тосненском районах и Сосновоборском городском округе Ленинградской области. Срок действия Открытого листа – с 09 декабря 2020 года по 30 ноября 2021 года. Исследования проводились во исполнение требований Федерального закона № 73-ФЗ от 25 июня 2002 года «Об объектах культурного наследия (памятниках истории и культуры) народов Российской Федерации».

Границы участка, подлежащего археологическому обследованию, предоставлены ООО «ИСК». Объемы изыскательских работ определялись исходя из площади земельного участка на основании исходных материалов, представленных Заказчиком работ, с учетом существующих методических рекомендаций. При проведении исследований эксперт опирался на предоставленные ООО «ИСК» документы, сведения и картографические материалы, а также открытые данные,

предоставляемые федеральными и региональными органами власти: Публичная кадастровая карта (<http://pkk5.rosreestr.ru>). В документах, представленных Заказчиком для проведения экспертизы, несоответствий не выявлено.

До начала полевых археологических работ ИИМК РАН были выполнены историко-библиографические изыскания и анализ опубликованных данных по территории, расположенной вблизи земельного участка на предмет наличия объектов археологического наследия и археологической изученности территории. Результаты данных исследований представлены в полном научно-техническом отчете (Прил. 3).

Эпизодические раскопки курганов в окрестностях Петербурга предпринимались с начала XVIII века. Их предпринимали владельцы усадеб, на территории которых имелись древние захоронения, вскрывая их, как правило, из любопытства. Эти раскопки носили стихийный, бессистемный характер и не имели научного значения, так как никто из первых копателей не вел дневников и не фиксировал находки.

Научный и краеведческий интерес к археологическим памятникам запада Петербургской губернии возник уже в первой половине XIX века. Так, ямбургский исправник, член уездного статистического комитета Александр Де-ла-Гарде в 1837 – 1838 гг. на территории Ямбургского уезда исследовал древние захоронения, которые интерпретировал как «шведские могилы». Он описал форму курганных насыпей и каменные кресты на вершине некоторых из них, а также привёл список могил, обнаруженных им в Ямбургском уезде при д. Смердовицы, Ямки, Беседа, Манновка и др. Исследователь призывал археологов проявить интерес к судьбам этих захоронений и «по возможности уберечь древние могилы от разрушения, дабы сохранить их для грядущих поколений». О курганах запада Петербургской губернии в 1844 и 1863 гг. сообщали Санкт-Петербургские губернские ведомости. Отмечалось, что «...между поселянами все курганы носят общее название Шведских могил» (Бурлаков, 1991, с. 3). Народная интерпретация древнерусских курганных могильников XII – XIV вв. как «шведских могил» до настоящего времени широко распространена среди жителей западных районов Ленинградской области.

Середина XIX века в России была ознаменована общим подъёмом интереса к отечественным древностям. В период правления Николая I начинает оформляться славяно-русская археология. Исследователи проявляют всё большее внимание к древностям центральных и северорусских губерний. В 1846 году в Петербурге было основано Императорское Русское археологическое общество (РАО), а в 1859 г. создана Императорская Археологическая комиссия (ИАК). К этому времени относятся и первые целенаправленные археологические раскопки в западных уездах

Петербургской губернии. В 1840-х гг. бароном А. Врангелем был раскопан небольшой курган в Ямбургском уезде. Кроме того, он отмечал наличие аналогичных насыпей близ д. Выползово, Лопец, Коложицы, Недоблицы, Имяницы, Белая Кирка и др. В 1866 г. в урочище Чёрном около д. Усть-Рудица, в бассейне реки Коваши А.М. Раевская раскопала 7 погребений.

К этому времени относятся и первые документально известные раскопки на территории современного Гатчинского района: у Л. К. Ивановского имеется упоминание о раскопках курганов в имении Смольково его владельцем, известным петербургским геологом и палеонтологом, профессором Петербургского университета С.С. Куторгой, произведенные в середине XIX в. (Ивановский, 1880, с. 99). Материалы этих раскопок не сохранились.

Летом 1869 г., во время манёвров войск Петербургского военного округа возле Красного Села, при рытье рвов на невысоком холме было найдено множество костей и черепов, медные кольца, топор с узким лезвием и плохо сохранившийся нож с костяной ручкой. А. И. Савельев, исследовавший находку, определил её предположительно как «татарское» погребение. Четкую дату он не называет, но упоминает о том, что татары служили и в войске Ивана Грозного, и Петра I. Таким образом, А. И. Савельев определяет нижнюю дату погребения не позднее середины XVI в. (Савельев, 1877).

Новый этап в изучении Ижорского плато наступает в 1870-е годы. На II археологическом съезде в 1871 г. В Петербурге был поставлен вопрос о необходимости серьёзных и планомерных раскопок славянских курганов с антропологическим изучением костных останков (Лебедев, 1977, с. 64). Профессор Медико-Хирургической Академии Ф. П. Ландцерт был членом общества любителей естествознания, антропологии и этнографии и занимался изучением древних черепов. В 1871 г. на одном из заседаний РАО, посвящённом подготовке Петербургского съезда, он представил доклад, в котором говорил о заявлении графа А. С. Уварова о необходимости иметь на планируемом съезде несколько подлинных курганных черепов. В связи с этим графом Уваровым было высказано мнение о целесообразности проведения раскопок по берегам озера Ильмень, где, как он полагал, можно встретить черепа чисто славянского типа. Ф. П. Ландцерт, поддерживая Уварова, предложил командировать в указанную область своего ученика, прозектора Льва Константиновича Ивановского, состоявшего тогда ассистентом при кафедре описательной анатомии (ИРАО, т. VIII, с. 464 – 465; Труды II АС, вып. 2, с. IV; Архив ИИМК РАН, ф. 3, д. 47, с. 1 – 4). Осенью 1872 года Л.К. Ивановский заметил группу курганов в бывшем Демидовском парке, близ д. Лорвилы под Гатчиной. Осмотрев окрестности, он нашёл множество других курганов и тогда же произвёл пробную раскопку 40 из них. В ноябре 1872 года он сделал Императорскому Российскому Археологическому Обществу представление о

важности производства дальнейших изысканий в окрестностях Гатчины, а 31 января 1873 года прочёл отчёт о произведённых им предварительных раскопках. Предложение Л.К. Ивановского нашло поддержку. Ивановский раскопал за Гатчиной, в южной части Царскосельского уезда 463 кургана, главным образом близ деревни Ново-Сиверская, а кроме того близ д. Вопши, Старо-Сиверской и Кобрино (Спицын, 1896).

В начале ноября 1872 г. Л. К. Ивановский обратился в Общество с заявлением о том, что в окрестностях г. Гатчины им найдены в большом количестве древние могильные курганы, часть из которых он раскопал и нашёл там, помимо костяков, бронзовые браслеты, кольца, пряжки, венцы и бусы из разного материала. Не имея возможности производить работы на указанных памятниках за свой счёт, он обратился в РАО за помощью для их продолжения. Общество откликнулось на просьбу Ивановского. По окончании работ он сделал отчёт на одном из заседаний РАО с демонстрацией вещей, которые затем поступили в музей общества. На этом же заседании Ивановский был избран в действительные члены общества (Веселовский, 1900).

Окрестности Гатчины послужили для Л.К. Ивановского отправной точкой двадцатилетнего цикла исследований, охвативших огромный массив древнерусских могильников, известных в науке как курганы Ижорского плато. В 1874 году раскопки были направлены главным образом на реку Оредеж, исследованы курганные группы близ селений Старо-Сиверская, Большево, Межно, Выра, Рождествено, Тяглино и Большие Борницы, итого 243 насыпи. В 1875 году были исследованы курганы по линии железной дороги к западу от Гатчины, близ селений Калитино, Борницы, Озёра, Ново-Заречье, Таровицы, Вохоно, Новая Ижора, Яскелево, Шашкино (Сяськелево), Гонголово, Рябболово, Смольково и Шпаньково, всего 472 насыпи. В ходе раскопок 1872 – 1891 Л.К. Ивановский исследовал в общей сложности 5877 погребений в 127 пунктах современных Гатчинского, Ломоносовского, Волосовского, Кингисеппского и Лужского районов. Действительная важность его раскопок могла открыться лишь при подготовке к изданию собранной Л.К. Ивановским обширной вещевой коллекции, что и было осуществлено уже после его смерти А.А. Спицыным (Спицын, 1896).

Параллельно Л.К. Ивановскому, в 1878 году слушатели Петербургского Археологического института исследовали 4 кургана на берегу Оредежа, близ деревни Новосиверская. Несколько позже, на рубеже XIX – XX веков, курганы Ижорского плато исследовал студент Петербургского университета Н.К. Рерих. Будучи слушателем историко-филологического факультета и учеником А.А. Спицына, Н.К. Рерих уже не просто выкапывал кости и вещи. Он тщательно исследовал устройство курганных насыпей и отражал их конструктивные особенности в цветных рисунках. На территории Гатчинского района в 1912 году

под его руководством слушатели археологического института исследовали древнерусские курганы у д. Войковицы (Стасюк, 2013, с. 19).

В 1927 – 1931 годах в западных районах Ленинградской области работал Палеоэтнологический отряд Государственной Академии Истории Материальной культуры (ГАИМК) под руководством П.П. Ефименко. В задачу отряда не входили дополнительные раскопки, его деятельность была направлена на сбор сведений о существующих памятниках и их регистрацию. Обследование Гатчинского района осуществляли Б.А. Коишевский и А.С. Генералова.

В 1932 – 1933 годах В.И. Равдоникас исследовал могильник в Гатчине на берегу Черного озера, случайно открытый рабочими при строительстве городского Дома Культуры (Равдоникас, 1932). Памятник был повторно обследован в 2008 г. сотрудниками СПбГУ, выявлена сохранность грунтовых погребений (Федоров, Мурзенков, 2010; Стасюк, 2013).

В 1935 – 1936 годах близ деревни Мутаюля отряд слушателей курсов полевых работников ГАИМК под руководством П.Н. Третьякова, А.В. Мачинского и А.В. Круглова исследовал 3 кургана. Там же в 1968 году один курган был раскопан участниками археологического кружка при Эрмитаже под руководством известной исследовательницы раннесредневековой Руси О.И. Давидан (Стасюк, 2013, с. 19).

Новый этап в изучении древностей Северо-Запада наступил в начале 1970-х годов, когда Ленинградское отделение Института археологии (ЛОИА, ныне Институт истории материальной культуры РАН) совместно с Ленинградским Университетом и ВООПИиК развернуло обширную экспедиционную работу. Вскоре была образована самостоятельная Ижорская экспедиция ЛОИА, занявшаяся раскопками курганов Ижорского плато. В Гатчинском районе археологи Ю.М. Лесман, Г.С. Лебедев и В.А. Кольчатов в 1974 – 1978 гг. исследовали курганные могильники у деревни Даймище (Лебедев, 1977) и учхоза Войковицы, провели обширные археологические разведки с целью детального описания известных памятников и поиска новых.

Летом 2004 года сотрудник ИИМК РАН С.Г. Попов раскопал несколько курганов у деревни Большие Борницы. Эти работы были продолжены в 2008 году экспедицией Петербургского университета под руководством К.В. Шмелёва, исследовано 29 курганов.

В 2007 г. М.С. Павлова и И.В. Стасюк обследовали средневековые памятники в южной части района в бассейне среднего Оредежа. В 2011 и 2014 гг. И.В. Стасюк обследовал археологические памятники среднего течения Оредежа на территории Гатчинского района, в том числе могильники эпохи Средневековья в пос. Вырица и д. Савкино. В настоящее время на территории района регулярно проводятся

охранные археологические исследования, связанные с активизировавшимся строительством жилья и объектов инфраструктуры.

Древнейшие находки в исследуемом регионе относятся к мезолитическому времени. Начало мезолита совпало с общим потеплением климата, что сделало возможным достаточно широкое освоение человеком северных регионов, в том числе территории современной Ленинградской области. Она освободилась от покрова ледника примерно 12 тысяч лет назад.

Одним из наиболее ранних в Ленинградской области является комплекс мезолитических находок в Корпилахти, около г. Каменногорск на Карельском перешейке. Остатки сети из ивовой коры, поплавок из сосновой коры и каменные грузила, разнообразные предметы из кости и рога, несколько каменных орудий попали на дно древнего пролива, соединявшего Ладожское озеро с Литориновым морем, в результате несчастного случая с рыбаками более девяти тысяч лет назад. В последние годы научным сотрудником ИИМК РАН С.Н. Лисицыным выявлен ряд новых раннемезолитических памятников на Карельском перешейке.

Древнейший памятник на юго-западе Ленобласти – стоянка Соколок в Лужском районе – также датируется эпохой мезолита. Её возраст VII – VI тыс. до н.э. В.И. Тимофеев отнес обнаруженные им материалы к культуре *кунда*, распространённой на территории Эстонии, Латвии, северо-западной Литвы, севера Беларуси и западных районов Ленинградской области (Тимофеев 1993). Ещё одна кундская находка происходит из окрестностей Гатчины – это небольшая роговая муфта, служившая для закрепления каменного топора на деревянной рукояти (Гурина, 1961, рис. 177) из деревни Новое Колено, в верховьях речки Суйды. Предмет хранится в МАЭ РАН.

Находки из Соколка, Тырвала и Нового Колена показывают, что в среднем и позднем мезолите территория юго-запада Ленинградской области полностью входила в кундский ареал. Отдельные находки вещей кундских типов имеются также в коллекции А.А. Иностранцева, собранной им в ходе работ по прорытию Нового Сясьского канала в южном Приладожье. Перечисленные памятники составляют восточную периферию кундской культуры. Некоторые новые находки из Лужского района свидетельствуют о проникновении в регион элементов другой, более ранней мезолитической культуры – *свидерской*, основной ареал которой расположен южнее.

Расселение финно-угорских народов в лесной зоне Восточной Европы и Фенноскандии традиционно связывается с распространением неолитической культуры *ямочно-гребенчатой керамики* в III тыс. до н.э. Эта культура, занимающая обширные территории севера европейской России, получила своё название из-за характерной орнаментации керамических сосудов: чередующихся округлых углублений и прямых чёточек, будто проведенных гребнем. Облик материальной

культуры и антропологический тип её носителей отчетливо свидетельствуют о продвижении неолитического финно-угорского населения на запад с Урала. По мнению Х.А. Моора, носители этой культуры – древнейшие финно-угры – образовали «общий базис, на котором в последующее время в результате восприятия известных новых этнических элементов и некоторых перемещений среди самого финно-угорского населения в процессе дальнейшего социально-экономического развития сложились позднейшие прибалтийско-финские племена».

На интересующей нас территории пришлые носители культуры ямочно-гребенчатой керамики вступили во взаимодействие с автохтонным населением, раннеолитическая *нарвская* культура которого, очевидно, имеет истоки в местной мезолитической культуре кунда. Культурные традиции автохтонного населения были снивелированы, а само оно, вероятно, ассимилировано пришельцами.

В конце III – начале II тыс. до н.э. на территории северо-западной России, Прибалтики и Фенноскандии появляются памятники культуры *ладьевидных топоров и шнуровой керамики*, отождествляемой с индоевропейскими племенами. Ареал памятников со шнуровой керамикой и каменными боевыми топорами частично пересекается с западным ареалом ямочно-гребенчатой керамики. В течение II тыс. наблюдается сосуществование и постепенное сближение этих двух культур на фоне активных связей с северными и восточными территориями. Хотя племена культуры ладьевидных топоров со временем растворились в местной среде, они все же оказали существенное влияние на формирование прибалтийско-финских племен. Шлифованные каменные топоры этой эпохи можно увидеть в краеведческих музеях. С интересующей нас территории запада Ленинградской области происходит не менее 6 учтённых случайных находок таких каменных шлифованных топоров, свидетельствующие о проникновении населения в район нижнего Полужья и западных склонов Ижорского плато (Стасюк, 2013, рис. 15).

Находка энеолитического сланцевого долота русско-карельского типа (Стасюк, 2013, рис. 16) происходит из д. Малое Замостье восточнее Гатчины.

Эпоха палеометалла на территории Ленинградской области изучена пока недостаточно. Известно, что в это время в значительной мере сохраняется преемственность в использовании неолитических стоянок, люди продолжают заселять те же места, что и в предшествующую эпоху. Культура поздней гребенчатой керамики уже во II тыс. до н.э. испытывает сильное влияние из центральных районов России. В результате она преобразуется в энеолитическую общность, включающую культуры *асбестовой* и *текстильной* керамики. Первая распространяется на территории к северо-западу от Ладожского озера, вторая – к югу от него.

По всей вероятности, текстильная керамика была занесена на территорию Северо-запада России волной верхневолжского финно-угорского населения,

пришедшего из областей *дьяковской* и *ананьинской* культур. Некоторые исследователи отводят именно этой культуре первостепенное значение в формировании прибалтийско-финской языковой общности. Другие полагают, что она не породила эту общность, но явилась своеобразной «вуалью», накрывшей уже существовавшие прибалтийско-финские группировки и оставившей некоторые поздние черты сходства в культуре и языке прибалтийско-финских и волжско-финских народов. А ранние следы подобного родства восходят ещё к культуре ямочно-гребенчатой керамики. Хотя памятники эпохи палеометалла на территории между Финским заливом, Ладогой, озёрами Ильмень и Чудским до сих пор не имеют общепринятого культурно-хронологического определения, не вызывает сомнений включенность этих территорий во II – I тыс. до н. э. в древнефинский культурный ареал, имевший устойчивые связи с Прибалтикой, а также Карелией, Фенноскандией и Поволжско-Уральским регионом.

Памятники доримского и римского железного века, относящиеся к *культуре могильников с каменными оградками*, в настоящее время открыты и активно изучаются археологами ИИМК РАН на западе Ленинградской области (Сорокин, Шаров, 2008; Юшкова, 2015; Стасюк, 2017). В восточной части Ижорского плато синхронные находки пока неизвестны, за исключением случайной находки топора IV – V вв. из д. Глумицы на границе Гатчинского и Волосоского районов (Каргопольцев, Щукин, 2002), однако обнаружение аналогичных объектов вполне вероятно в силу геоморфологического единства и географической близости территории.

На юге Гатчинского района известен единственный памятник середины – третьей четверти I тыс. н.э. – могильник культуры длинных курганов у д. Заозерье.

Древности эпохи викингов на территории района представлены также единственным памятником – курганным могильником в д. Вырица, имеющим аналоги в Приладожской курганной культуре (Лесман, 2008). При этом на территории смежных районов на Ижорской возвышенности в последние годы активно выявляются памятники археологии конца I – начала II тыс. Открытие аналогичных объектов не исключено и на территории исследуемого района.

Большинство известных археологических памятников на территории Гатчинского района относится к развитому древнерусскому времени (Лапшин, 1990, с. 69 – 77). Это курганные и курганно-жальничные могильники XII – XIV вв. В этот период на Ижорском плато складывается «классическая» древнерусская курганная культура, для которой характерно погребение умерших по обряду трупоположения под курганными насыпями на горизонте земли, а с середины XIII в. в неглубоких могильных ямах. На протяжении XIV в. отмечается увеличение глубины могильных ям, сопровождающееся уменьшением размеров курганных насыпей и превращением

их в низкие приземистые курганы-жальники, а позднее – в жальничные могилы. Синхронные им селища остаются до настоящего времени слабо изученными.

При этом необходимо учитывать, что согласно данным писцовых книг конца XV – XVI вв. территория района была густо заселена и многие отмеченные в тот период деревни сохранились до настоящего времени. Так, локализованы и привязаны к современной топографической основе большая часть исторических поселений Суйдовского, Дягиленского и Грезневского погостов, занимающих территорию современного Гатчинского района (Стасюк 2010).

При анализе исторических карт установлено, что на протяжении XVII – первой половины XX вв. контуры жилой застройки в этой части с. Рождествено не претерпевали существенных изменений, ее естественными осями были течение Оредежа и дороги, в настоящее время маркированные трассами улиц Песчаной, Заводской и Большого проспекта. Село Рождествено получило нынешнее наименование около 1713 г., после возведения храма Рождества Богородицы. До этого, согласно поземельным документам XV – XVII вв., здесь располагались д. Грязна, центр Грезневского погоста, и пустошь Харина. Центр Никольского Грезневского погоста К.А. Неволин отождествлял с деревней Грезна в верховьях Оредежа (Неволин, 1853, с. 131). На сегодняшний день не существует полной ясности с его локализацией. Существующая деревня Грязно (Грезна) на левом берегу Оредежа соотносится с деревней Грязинка, упоминаемой в шведских поземельных описаниях с 1640-х гг. и отмеченной на ряде карт последней четверти XVII – начала XVIII вв. Центром погоста она не являлась. Согласно разработкам Д.С. Рябова, в первой шведской переписи 1618 – 1623 гг. упоминаются два поселения: пустошь Gräsna (вместе с пустошью Narina, совместно с которой писалась на всём протяжении шведского владения) и деревня Gräsna. Писцовая книга 1626 г. уточняет название первой из них: Gräsna Kÿrckie bÿ (в 1651 г. – Gräsinskÿ Kÿrckie bÿ), что позволяет отождествить её с погостом-местом. Пустошь (с 1650-х гг. – деревня) Narina (Narinå, Narino, Гарина у Шхонебека) на картах показана на восточной границе с. Рождествена. Деревня Грезно на р. Грезне, описанная в 1499 г., в начале XVIII в. вместе с соседними поселениями составила д. Большую Грязну, и в 1713 г., по построении церкви Рождества Богородицы, переименована в с. Рождествено – один из крупнейших населенных пунктов верхнего Поореджья XVII – XVIII вв., который в 1780 – 1797 гг. имел статус города (Стасюк, 2019). Погостской центр следует считать располагавшимся на правом берегу р. Оредеж, на территории нынешнего Рождествена в Гатчинском районе, близ устья речки Грязны: либо непосредственно при впадении ее в Оредеж, либо в 900 м выше по течению, в конце парка усадьбы Рождествено, где, согласно

местному преданию кон. XIX в., находился храм времен Ивана Грозного (Историко-статистические... 1884: 423 – 424).

Таким образом, рассматриваемый участок вплоть до настоящего времени располагался за пределами исторической застройки. Это подтверждается сопоставлением проектного плана городу Рождествено 1784 года из «Полного собрания законов Российской империи», где проектная сеть улиц нанесена на контуры существующей застройки, плана Генерального межевания Царскосельского уезда 1790-х гг. и топографическими картами второй половины XIX – первой половины XX вв.

Согласно архивным данным и археологической литературе, вблизи участка обследования расположено несколько объектов культурного (археологического) наследия:

1. Курганная группа Даймище. Располагалась в 0,3 км к северу от д. Даймище, в 0,5 км от правого берега р. Оредеж. Группа впервые зафиксирована в кон. XIX в. Л.К. Ивановским, тогда же проведены первые раскопки. В 1975 – 1976 гг. В.А. Кольчатовым исследована оставшаяся 71 погребальная насыпь. Таким образом, группа полностью изучена археологически и к настоящему времени не сохранилась (Лапшин, 1990, с. 74, № 546).

2. Курганная группа Рождествено 1. Группа была выявлена Л.К. Ивановским в кон. XIX в., тогда же проведены первые раскопки. Археологическими обследованиями на протяжении XX в. обнаружить группу не удалось. Группа считается полностью утраченной (Лапшин, 1990, с. 74, № 547).

3. Курганная группа Рождествено 2, к юго-востоку от с. Рождествено, была выявлена Л.К. Ивановским в кон. XIX в., тогда же проведены первые раскопки. Археологическими обследованиями на протяжении XX в. обнаружить группу не удалось. Группа считается полностью утраченной (Лапшин, 1990, с. 74, № 548).

4. Поселение Рождествено 3. В 2015 г. при археологическом обследовании территории парка музея-усадьбы В. Набокова на мысу при впадении р. Грязны в Оредеж зафиксирован культурный слой XVIII – XIX вв. Поселение расположено в 840 м юго-восточнее участка обследования и не затрагивается в ходе проектируемых работ.

5. Курганная группа Выра. Группа была выявлена в XIX столетии, тогда же проведены первые раскопки. Археологическими обследованиями на протяжении XX в. обнаружить группу не удалось. Группа считается полностью утраченной (Лапшин, 1990, с. 74, № 549).

6. Курганная группа Межно. Расположена на берегу р. Оредеж в д. Межно у моста автодороги в д. Большево. Зафиксирована и частично раскопана в кон. XIX в. Л.К. Ивановским. Обследовалась в 1974 и 2014 гг. Сохранились два поврежденных

кургана. Группа расположена на существенном удалении в 4,5 км к северо-востоку от участка обследования и не затрагивается в ходе проектируемых работ.

Помимо памятников археологии, на территории с. Рождествено располагаются памятники архитектуры: храм Рождества Богородицы, 1880-е гг; храм Вознесения Господня, 1780-е гг.; дом-музей и парк усадьбы В.Набокова «Рождествено». Все указанные объекты расположены на удалении 0,6 – 1,3 км от участка обследования и не затрагиваются в ходе работ.

Таким образом, по имеющейся в архивных источниках и специальной литературе данных, на территории участка обследования и в его непосредственной близости объекты культурного наследия отсутствуют.

Все известные ОКН расположены на удалении 0,6–4,5 км от участка обследования и не затрагиваются в ходе проектируемых работ.

Таким образом, на основании анализа картографического материала, архивных и литературных источников, были сделаны следующие выводы:

- непосредственно на территории исследуемого участка объекты археологического наследия ранее не фиксировались;
- рассматриваемый участок вплоть до настоящего времени располагался за пределами исторической застройки;
- ближайшие выявленные объекты культурного наследия удалены на расстояние (не менее 0,6 км) от исследуемого участка.

Полевые археологические работы на участке обследования проводились в соответствии с методическими указаниями и требованиями «Положения о порядке проведения археологических полевых работ и составления научной отчетной документации», утвержденного постановлением Бюро Отделения историко-филологических наук Российской академии наук от 20 июня 2018 № 32.

Было проведено натурное обследование территории земельного участка с кадастровым номером 47:23:0701001:1843, предполагаемого под строительство дома культуры по адресу: Ленинградская область, Гатчинский район, с. Рождествено, ул. Терещенко, уч. 1-В, с визуальным осмотром местности с целью поиска памятников археологии, выраженных в рельефе местности.

Натурные полевые исследования проводились в виде осуществления пеших маршрутов на территории земельного участка. Вся исследуемая площадь была разбита на неравные квадраты со сторонами не более 20 метров и пройдена пешими маршрутами по линии сетки квадратов. В ходе проведения обследования проводилась фотофиксация территории.

При прохождении маршрутов с целью обнаружения выходов культурного слоя и артефактов осматривались встречающиеся обнажения грунта естественного и

антропогенного происхождения. На перспективных для обнаружения памятников археологии участках производилась закладка шурфов, ориентированных по сторонам света, направленных на поиск культурного слоя и древних артефактов. Количество и место расположения шурфов было обусловлено геоморфологическим состоянием местности и степенью освоенности обследуемой территории, и определялось с таким расчетом, чтобы обеспечить полное выявление и определение границ всех объектов археологического наследия, попадающих в пределы обследуемых земельных участков, с учетом существующих методических рекомендаций 1 шурф на 1 га (при площадных обследованиях). Размеры шурфов – 2х2 м. Разборка грунта в процессе шурфовки производилась вручную по стратиграфическим слоям с разнородными культурными прослойками и соответствующим им общим планиграфическим горизонтам фиксации. Для выявления структуры плотных поверхностей и удаления грунта в стесненных условиях при расчистке использовались щетки, кисти и совки. Глубина шурфов включала всю толщу напластований, осуществлялась контрольная прокопка верхней части археологически стерильного слоя, подстилающего почвенный горизонт (материка). Все археологические работы проводились при температуре выше 0° С (согласно ст. 3.23 «Положения о порядке проведения археологических полевых работ и составления научной отчетной документации», утвержденного постановлением Бюро Отделения историко-филологических наук Российской академии наук от 20 июня 2018 № 32). Все разведочные шурфы, документировались, в том числе фотографически, и фиксировались дневниковыми записями. Для картирования рекогносцировочных шурфов, выявленных объектов и общевидовых фотографий ландшафтной ситуации использованы имеющиеся в распоряжении экспедиции растровые карты масштаба 1:50000 и 1:100000 в формате JPG, а также топографический план масштаба 1:500 в формате DWG, предоставленный заказчиком. Привязка шурфов, зачисток на участках землеотводов к системе мировых координат произведена с помощью портативных приборов глобального позиционирования Garmin GPSMAP CSx 60. Географические координаты (широта, долгота), определенные в зависимости от внешних условий приема с точностью 5-20 м, даются в формате десятичных градусов Long/Lat ddd,dddddd° (WGS-84). С помощью встроенных в геоинформационную систему QGIS программных алгоритмов географические координаты переведены в местную систему координат МСК-47 зона 2. Основные этапы работ фиксировались с помощью цифровых фотоаппаратов с разрешением не менее 5 Мрх. Для указания масштаба и ориентации по сторонам света при фотографировании использовался набор телескопических реек длиной 4 м с сантиметровыми делениями, двухцветная стрелка «север». Все высотные отметки на планах и разрезах представлены в

Балтийской системе высот (далее БС). После окончания разведочных работ все шурфы рекультивировались, что подтверждается фотографически.

Шурфы №№ 1-2

Шурфы заложены в западной и южной частях исследуемого земельного участка. Размеры шурфов – 2х2 м. Шурфы ориентированы по сторонам света.

В шурфах прослежена следующая стратиграфия:

1. Дерновый слой.
2. Светло-серая слабогумусированная супесь.
3. Серая предматериковая супесь.
4. Желтоватый плотный суглинок (материк).

Археологические артефакты и значимый культурный слой в заполнении шурфов не зафиксированы.

После завершения исследовательских работ все шурфы были рекультивированы до уровня дневной поверхности на момент начала работ.

В результате проведенного археологического обследования земельного участка с кадастровым номером 47:23:0701001:1843, предполагаемого под строительство дома культуры по адресу: Ленинградская область, Гатчинский район, с. Рождествено, ул. Терещенко, уч. 1-В, зафиксировано отсутствие остатков наземных древних сооружений, артефактов, имеющих историко-культурную ценность, культурного слоя или иных следов пребывания здесь человека в древности, которые можно было бы отнести к объектам археологического наследия. Результаты проведенных в рамках государственной историко-культурной экспертизы археологических полевых работ отражены в полном научно-техническом отчете (Прил. 3).

Обоснования вывода экспертизы

1. В соответствии с заключением уполномоченного органа охраны объектов культурного наследия (письмо Комитета по культуре Ленинградской области № 01-09-29/2020-0-1 от 10.02.2020 г.) в границах территории проектируемого объекта, объекты культурного наследия, включенные в Единый государственный реестр объектов культурного наследия (памятников истории и культуры) народов Российской Федерации, выявленные объекты культурного наследия, включенные в Перечень выявленных объектов культурного наследия, расположенных на территории Ленинградской области, **отсутствуют**.

2. Согласно проведенным историко-архивным исследованиям на территории земельного участка с кадастровым номером 47:23:0701001:1843, предполагаемого

под строительство дома культуры по адресу: Ленинградская область, Гатчинский район, с. Рождествено, ул. Терещенко, уч. 1-В, выявленные объекты археологического наследия отсутствуют.

3. В соответствии со статьей 45-1 Федерального закона от 25.06.2002 №73-ФЗ «Об объектах культурного наследия (памятниках истории и культуры) народов Российской Федерации» на территории земельного участка с кадастровым номером 47:23:0701001:1843, предполагаемого под строительство дома культуры по адресу: Ленинградская область, Гатчинский район, с. Рождествено, ул. Терещенко, уч. 1-В, проведены археологические полевые работы в форме археологической разведки. Работы выполнены в соответствии с методическими указаниями и требованиями «Положения о порядке проведения археологических полевых работ и составления научной отчетной документации», утвержденного постановлением Бюро Отделения историко-филологических наук Российской академии наук от 20 июня 2018 № 32 и иных нормативно-правовых актов в сфере охраны объектов культурного наследия и хорошо документированы. Результаты обследования отражены в полном научно-техническом отчете. В ходе проведенных в рамках государственной историко-культурной экспертизы археологических полевых работ объектов археологического наследия **не обнаружено**.

4. Представленные материалы исчерпывающие и доказывают археологическую изученность земельного участка с кадастровым номером 47:23:0701001:1843, предполагаемого под строительство дома культуры по адресу: Ленинградская область, Гатчинский район, с. Рождествено, ул. Терещенко, уч. 1-В.

Вывод экспертизы

Экспертом сделан вывод о возможности (положительное заключение) проведения земляных, строительных, мелиоративных и (или) хозяйственных работ, предусмотренных статьей 25 Лесного кодекса Российской Федерации работ по использованию лесов и иных работ на земельном участке с кадастровым номером 47:23:0701001:1843, предполагаемого под строительство дома культуры по адресу: Ленинградская область, Гатчинский район, с. Рождествено, ул. Терещенко, уч. 1-В в связи с отсутствием выявленных объектов археологического наследия на указанном земельном участке, подлежащем воздействию земляных, строительных, мелиоративных и (или) хозяйственных работ, предусмотренных статьей 25 Лесного кодекса Российской Федерации работ по использованию лесов и иных работ.

Перечень приложений к экспертизе:

- Приложение 1* Копия Технического задания к договору № 135/06/2021 от 22 июня 2021 года.
- Приложение 2* Копия письма Комитета по культуре Ленинградской области № 01-09-29/2020-0-1 от 10.02.2020 г.
- Приложение 3* Копия Полного научно-технического отчета о выполнении научно-исследовательских археологических работ в виде историко-культурного научного археологического обследования (разведки) с целью проведения государственной историко-культурной экспертизы земельного участка с кадастровым номером 47:23:0701001:1843, предполагаемого под строительство дома культуры по адресу: Ленинградская область, Гатчинский район, с. Рождествено, ул. Терещенко, уч. 1-В, выполненного Отделом охранной археологии ИИМК РАН.
- Приложение 4* Схема расположения земельного участка на кадастровой карте территории.
- Приложение 5* Копия градостроительного плана земельного участка № RU4750630901182С.
- Приложение 6* Копия Выписки из Единого государственного реестра недвижимости об объекте недвижимости № 99/2021/403857019 от 09.07.2021.
- Приложение 7* Копия справки № 14102/33 – 125.5-21 от 22.07.2021 г.
- Приложение 8* Копия доверенности № 14102/33-161.5-3 от 11 января 2021 г.
- Приложение 9* Сведения об экспертах.
- Приложение 10* Выдержки из приказа № 997 от 17.07.2019 г. «Об утверждении статуса аттестованного эксперта по проведению государственной историко-культурной экспертизы».
- Приложение 11* Выдержки из приказа № 1627 от 17.09.2018 г. «Об утверждении статуса аттестованного эксперта по проведению государственной историко-культурной экспертизы».
- Приложение 12* Выдержки из приказа № 1998 от 19.11.2018 г. «Об утверждении статуса аттестованного эксперта по проведению государственной историко-культурной экспертизы».
- Приложение 13* Выдержки из приказа № 2211 от 13.12.2018 г. «Об утверждении статуса аттестованного эксперта по проведению государственной историко-культурной экспертизы».
- Приложение 14* Выдержки из приказа № 2330 от 25.12.2018 г. «Об утверждении статуса аттестованного эксперта по проведению государственной историко-культурной экспертизы».

Приложение 15 Выдержки из приказа № 219 от 27.02.2019 г. «Об утверждении статуса аттестованного эксперта по проведению государственной историко-культурной экспертизы».

Руководитель археологических исследований Субботин А.В.

«27» июля 2021 г.

Документ подписан усиленными квалифицированными электронными подписями в соответствии с п. 22 Положения о Государственной историко-культурной экспертизе, утвержденного постановлением Правительства от 15 июля 2009 г. № 569

Приложение 1

**Копия Технического задания к договору № 135/06/2021
от 22 июня 2021 года**

Приложение №1
к Договору № 135/06/2021
от 22 июня 2021 г.

ТЕХНИЧЕСКОЕ ЗАДАНИЕ

на проведение научно-исследовательских работ в виде археологических разведок и подготовку акта государственной историко-культурной экспертизы земельного участка с кадастровым номером 47:23:0701001:1843, предполагаемого под строительство дома культуры по адресу: Ленинградская область, Гатчинский район, с. Рождествено, ул. Терещенко, уч. 1-В

1. Общие положения

- 1.1. Наименование Работ: проведение научно-исследовательских работ в виде археологических разведок и подготовку акта государственной историко-культурной экспертизы земельного участка с кадастровым номером 47:23:0701001:1843, предполагаемого под строительство дома культуры по адресу: Ленинградская область, Гатчинский район, с. Рождествено, ул. Терещенко, уч. 1-В
- 1.2. Заказчик: ООО "ИСК"
- 1.3. Исполнитель: ИИМК РАН
- 1.4. Стадия работ: проектная.
- 1.5. Район исследования: Ленинградская область, Гатчинский район
- 1.6. Основание выполнения работ: письмо Комитета по культуре Ленинградской области №01-09-29/2020-0-1 от 10.02.2020 г.
- 1.7. Площадь земельного участка: 1,6 Га.

2. **Объект экспертизы:** земельный участок с кадастровым номером 47:23:0701001:1843, предполагаемый под строительство дома культуры по адресу: Ленинградская область, Гатчинский район, с. Рождествено, ул. Терещенко, уч. 1-В

3. Основная нормативно-техническая документация

- 3.1. Федеральный закон РФ "Об объектах культурного наследия (памятниках истории и культуры) народов Российской Федерации" от 25 июня 2002 года N 73-ФЗ.
- 3.2. Федеральный закон №7-ФЗ от 10.01.2002 г «Об охране окружающей среды».
- 3.3. Постановление Правительства РФ от 12.09.2015 N 972 "Об утверждении Положения о зонах охраны объектов культурного наследия (памятников истории и культуры) народов Российской Федерации и о признании утратившими силу отдельных положений нормативных правовых актов Правительства Российской Федерации";
- 3.4. Постановление Правительства РФ от 15.07.2009 г. № 569 «Об утверждении Положения о государственной историко-культурной экспертизе»;
- 3.5. Положение о порядке проведения археологических полевых работ и составления научной отчетной документации (утверждено постановлением Бюро Отделения историко-филологических наук Российской академии наук от 20 июня 2018 г. №32).

4. Состав работ

Первый этап:

- 4.1. Получение разрешения (открытый лист) на право проведения археологических работ.
- 4.2. Архивно-библиографические исследования, составление исторической справки и создание ситуационного плана.
 - 4.2.1. Проведение архивных исследований, касающихся сведений о наличии археологических памятников в обследуемой зоне.

Заказчик



Исполнитель



- 4.2.2. Визуальное обследование участка исследований.
- 4.2.3. Составление краткой исторической справки.
- 4.3. Археологическое обследование участка:
- 4.3.1. Выявление памятников археологии на основании наличия подъемного материала, особенностей рельефа и иных данных.
- 4.3.2. Привязка обнаруженных памятников к территории застройки.
- 4.3.3. Описание ландшафтной характеристики расположения обнаруженных памятников и фиксируемых нарушений поверхности объекта.
- 4.3.4. Разбивка археологических шурфов - 2 шурфа.
- 4.3.5. Фотофиксация в процессе подготовки к закладке шурфов.
- 4.3.6. Выборка культурных напластований из шурфов по слоям, с трехмерной фиксацией находок на плане шурфа.
- 4.3.7. Выявление археологического материала в культурном слое.
- 4.3.8. Изучение культурного слоя в процессе закладки шурфов с зачисткой профилей для получения вертикальных разрезов.
- 4.3.9. Фотофиксация процесса работ, отдельных находок и скоплений материала in situ.
- 4.3.10. Фото- и графо- фиксация профилей стенок шурфов и обнаруженных ям.
- 4.3.11. Отбор археологического материала из заполнения ям и сооружений, полевая консервация вещевого материала.
- 4.3.12. Вычерчивание профилей шурфов, текстуальное описание стратиграфии, культурного слоя, материка и иных объектов в шурфах.
- 4.3.13. Ведение полевой документации.
- 4.4. Камеральные работы.
- 4.4.1. Очистка или мытье находок, при необходимости оперативная первичная консервация предметов из разрушающихся материалов
- 4.4.2. Статистическая обработка массовых находок. Шифровка находок.
- 4.4.3. Составление полевых описей индивидуальных и массовых находок.
- 4.4.4. Зарисовка находок.
- 4.4.5. Фотографирование находок.
- При необходимости:
- 4.4.6. Определение археологического материала и отбор образцов в коллекцию
- 4.4.7. Определение зерен и семян.
- 4.4.8. Определение пород образцов древесины.
- 4.4.9. Дендрохронологический и радиоуглеродный анализ образцов.
- 4.4.10. Атрибуция нумизматических находок.
- 4.4.11. Атрибуция воинских и других знаков.
- 4.4.12. Эпиграфический анализ находок с надписями.
- 4.4.13. Атрибуция изделий с клеймами изготовителей.
- 4.5. Подготовка коллекций к передаче на постоянное хранение в Государственный музейный фонд
- 4.6. Написание полного научно-технического отчёта.
- 4.7. Уведомление об окончании первого этапа.
- Второй этап:**
- 4.8. Подготовка акта государственной историко-культурной экспертизы земельного участка.
- 4.9. Передача акта государственной историко-культурной экспертизы в региональный орган охраны объектов культурного наследия.

5. Отчетная документация.

- 5.1. Полный научно-технический отчет в 2 экземплярах на бумажном носителе (1 экземпляр для Заказчика, 1 экземпляр для Исполнителя);

Заказчик



Исполнитель



Акт государственной историко-культурной экспертизы земельного участка в 1 экземпляре на электронном носителе;

копия сопроводительного письма в региональный орган охраны объектов культурного наследия о передаче акта государственной историко-культурной экспертизы в 1 экземпляре на бумажном носителе.

5.2. Отчетная документация предоставляется в электронном видах в формате Adobe Acrobat (*.pdf) и в редактируемом формате (*.doc).

6. Требования к выполнению работ.

6.1. Отчетная документация должна соответствовать требованиям «Положения о порядке проведения археологических полевых работ и составления научной отчётной документации», утвержденного постановлением бюро Отделения историко-филологических наук Российской академии наук от «20» июня 2018 г. №32 и Положения о государственной историко-культурной экспертизе (утв. Постановлением Правительства №569 от 15 июля 2009 г.)

Генеральный директор ООО "ИСК"



А.В. Звонков/

М.П.

Заместитель Директора ИИМК РАН



Н.Ф. Соловьева/

М.П.

Приложение 2

**Копия письма Комитета по культуре Ленинградской области
№ 01-09-29/2020-0-1 от 10.02.2020 г**



ПРАВИТЕЛЬСТВО
ЛЕНИНГРАДСКОЙ ОБЛАСТИ

КОМИТЕТ ПО КУЛЬТУРЕ
ЛЕНИНГРАДСКОЙ ОБЛАСТИ

ул. Смольного, д. 3, Санкт-Петербург, 191311
Тел./факс: (812) 539-45-00
E-mail: kult_lo@lenreg.ru



Комитет по культуре
Ленинградской
области

01-09-29/2020-0-1
10.02.2020

Главе администрации
муниципального образования
Рождественского сельского поселения
Гатчинского муниципального района
Ленинградской области

С.А. Букашкину

пр. Большой, д. 5, с. Рождествено,
Ленинградская область, 188356

Уважаемый Сергей Анатольевич!

В ответ на обращение от 09.01.2020 г. № б/н (вх. № 01-09-29/2020 от 09.01.2020) в части касающейся полномочий департамента государственной охраны, сохранения и использования объектов культурного наследия комитета по культуре Ленинградской области по вопросу предоставления сведений о наличии либо отсутствии объектов культурного наследия в границах территории земельного участка с кадастровым номером 47:23:0701001:1843, предполагаемого под строительство дома культуры по адресу: Ленинградская область, Гатчинский район, с. Рождествено, ул. Терещенко, уч. 1-В (далее – Объект), сообщаю следующее.

Согласно представленной схеме в границах территории проектируемого Объекта, объекты культурного наследия, включенные в Единый государственный реестр объектов культурного наследия (памятников истории и культуры) народов Российской Федерации, выявленные объекты культурного наследия, включенные в Перечень выявленных объектов культурного наследия, расположенных на территории Ленинградской области, отсутствуют.

Испрашиваемый участок расположен вне зон охраны или защитных зон объектов культурного наследия.

Вместе с тем, сведениями об отсутствии на территории предполагаемой для реализаций проектных решений по Объекту, объектов, обладающих признаками объекта археологического наследия, комитет по культуре Ленинградской области (далее – Комитет), не располагает.

Согласно ст. 28 Федерального закона от 25 июня 2002 года № 73-ФЗ «Об объектах культурного наследия (памятниках истории и культуры) народов Российской Федерации» (далее – Федеральный закон № 73-ФЗ) в целях определения наличия или отсутствия объектов археологического наследия либо объектов,

обладающих признаками объекта археологического наследия, на земельных участках, землях лесного фонда или в границах водных объектов или их частей, подлежащих воздействию земляных, строительных, мелиоративных, хозяйственных работ, указанных в ст. 30 Федерального закона № 73-ФЗ работ по использованию лесов и иных работ, в случае, если указанные земельные участки, земли лесного фонда, водные объекты, их части расположены в границах территорий, утвержденных в соответствии с пп. 34.2 п. 1 ст. 9 Федерального закона № 73-ФЗ проводится государственная историко-культурная экспертиза.

В соответствии с п. 56 ст. 26 Федерального закона от 03 августа 2018 года № 342-ФЗ «О внесении изменений в градостроительный кодекс Российской Федерации и отдельные законодательные акты Российской Федерации» (далее – Федеральный закон № 342-ФЗ) до утверждения в соответствии с пп. 34.2 п. 1 ст. 9 Федерального закона № 73-ФЗ границ территорий, в отношении которых у федеральных органов государственной власти, органов государственной власти субъектов Российской Федерации и органов местного самоуправления, уполномоченных в области сохранения, использования, популяризации и государственной охраны объектов культурного наследия, имеются основания предполагать наличие на таких территориях объектов археологического наследия либо объектов, обладающих признаками объекта археологического наследия, государственная историко-культурная экспертиза проводится в соответствии с абзацем девятым ст. 28, абзацем третьим ст. 30, п. 3 ст. 31 Федерального закона № 73-ФЗ (в редакции, действовавшей до дня официального опубликования Федерального закона № 342-ФЗ).

Учитывая изложенное, заказчик работ в соответствии со ст. 5.1, 28, 30, 31, 32, 36, 45.1 Федерального закона № 73-ФЗ обязан:

обеспечить проведение и финансирование государственной историко-культурной экспертизы земельных участков путем археологической разведки в порядке, установленном ст. 45.1 Федерального закона № 73-ФЗ;

представить в Комитет документацию, подготовленную на основе археологических полевых работ, содержащую результаты исследований, в соответствии с которыми определяется наличие или отсутствие объектов археологического наследия и объектов, обладающих признаками археологического наследия на земельном участке, подлежащем воздействию земляных, строительных хозяйственных и иных работ, а также заключение государственной историко-культурной экспертизы указанной документации (либо земельного участка);

В случае обнаружения в границах земельного участка, подлежащих воздействию земляных, строительных, хозяйственных и иных работ объектов археологического наследия и (или) объектов, обладающих признаками объекта археологического наследия, и после принятия Комитетом решения о включении данного объекта в перечень выявленных объектов культурного наследия:

разработать в составе проектной документации раздел об обеспечении сохранности выявленного объекта культурного наследия или о проведении спасательных археологических работ или проект обеспечения сохранности выявленного объекта культурного наследия либо план проведения спасательных археологических полевых работ, включающих оценку воздействия проводимых работ на указанный объект культурного наследия (далее документация или раздел документации, обосновывающий меры по обеспечению сохранности выявленного объекта культурного (археологического) наследия);

получить по документации или разделу документации, обосновывающей меры по обеспечению сохранности выявленного объекта культурного наследия заключение государственной историко-культурной экспертизы и представить его совместно с указанной документацией в Комитет на согласование;

обеспечить реализацию согласованной Комитетом документации, обосновывающей меры по обеспечению сохранности выявленного объекта культурного (археологического) наследия.

С уважением,

Заместитель председателя комитета –
начальник департамента государственной
охраны, сохранения и использования
объектов культурного наследия



А.Н. Карлов

Приложение 3

Копия Полного научно-технического отчета о выполнении научно-исследовательских археологических работ в виде историко-культурного научного археологического обследования (разведки) с целью проведения государственной историко-культурной экспертизы земельного участка с кадастровым номером 47:23:0701001:1843, предполагаемого под строительство дома культуры по адресу: Ленинградская область, Гатчинский район, с. Рождествено, ул. Терещенко, уч. 1-В, выполненного Отделом охранной археологии ИИМК РАН



ФЕДЕРАЛЬНОЕ ГОСУДАРСТВЕННОЕ БЮДЖЕТНОЕ УЧРЕЖДЕНИЕ НАУКИ
ИНСТИТУТ ИСТОРИИ МАТЕРИАЛЬНОЙ КУЛЬТУРЫ
РОССИЙСКОЙ АКАДЕМИИ НАУК (ИИМК РАН)

Экз. _____

ПОЛНЫЙ НАУЧНО-ТЕХНИЧЕСКИЙ ОТЧЕТ

**Историко-культурное научное археологическое обследование
(разведки) с целью проведения государственной историко-культурной
экспертизы земельного участка с кадастровым номером 47:23:0701001:1843,
предполагаемого под строительство дома культуры по адресу:
Ленинградская область, Гатчинский район, с. Рождествено, ул. Терещенко,
уч. 1-В**

Отв. исполнитель А.В. Субботин

Инд. № подл.	Подпись и дата	Взам. инв. №

Санкт-Петербург
2021

Российская академия наук
ИНСТИТУТ ИСТОРИИ МАТЕРИАЛЬНОЙ КУЛЬТУРЫ
(ИИМК РАН)

УДК: 902.21(470.23)
ББК: 63.4(2)
Инв.№ _____

Гриф. _____
Экз. _____

ПРИНЯТО К СВЕДЕНИЮ:
ООО «ИСК»

« ____ » _____ 2021 г.



ПОЛНЫЙ НАУЧНО-ТЕХНИЧЕСКИЙ ОТЧЕТ

ИСТОРИКО-КУЛЬТУРНОЕ НАУЧНОЕ АРХЕОЛОГИЧЕСКОЕ
ОБСЛЕДОВАНИЕ (РАЗВЕДКИ) С ЦЕЛЬЮ ПРОВЕДЕНИЯ
ГОСУДАРСТВЕННОЙ ИСТОРИКО-КУЛЬТУРНОЙ ЭКСПЕРТИЗЫ
ЗЕМЕЛЬНОГО УЧАСТКА С КАДАСТРОВЫМ НОМЕРОМ 47:23:0701001:1843,
ПРЕДПОЛАГАЕМОГО ПОД СТРОИТЕЛЬСТВО ДОМА КУЛЬТУРЫ ПО
АДРЕСУ: ЛЕНИНГРАДСКАЯ ОБЛАСТЬ, ГАТЧИНСКИЙ РАЙОН,
С. РОЖДЕСТВЕНО, УЛ. ТЕРЕЩЕНКО, УЧ. 1-В

135/06/2021-2021-ТО

Объект по адресу: Ленинградская область, Гатчинский район
Основание: Договор № 135/06/2021 от 22 июня 2021 года
Заказчик: ООО «ИСК»
Исполнитель: ИИМК РАН

Отв. исполнитель  А.В. Субботин

Санкт-Петербург
2021

Подп. и дата	
Взам. инв. №	
Инв. № дубл.	
Подп. и дата	
Инв. № подл.	

СПИСОК ИСПОЛНИТЕЛЕЙ

Руководитель работ,

к. и. н.

А.В. Субботин

Заместитель руководителя,

м.н.с.

И.В. Стасюк (ведение полевого
дневника, фотографическая
фиксация, подготовка
иллюстративного материала,
подготовка исторической
справки, картографического
материала)

Соисполнители:

лаборанты

А.В. Петров

Б.Ю. Романчук

Ф.С. Лучкин

И.А. Жукова

Инв. № подл.	Подп. и дата					
	Взам. инв. №					
	Инв. № дубл.					
	Подп. и дата					
	Инв. № подл.					
Ли	Изм.	№ докум.	Подп.	Дата	135/06/2021-2021-ТО	Лист 2

РЕФЕРАТ

Отчет 62 с., 32 рис., 36 источников, 2 прил.

ЛЕНИНГРАДСКАЯ ОБЛАСТЬ, ГАТЧИНСКИЙ РАЙОН, СЕЛО РОЖДЕСТВЕНО, ШУРФ, АРХЕОЛОГИЧЕСКАЯ РАЗВЕДКА.

Отчет содержит результаты археологической разведки, произведенной в июле 2021 г. на земельном участке с кадастровым номером 47:23:0701001:1843, предполагаемого под строительство дома культуры по адресу: Ленинградская область, Гатчинский район, с. Рождествено, ул. Терещенко, уч. 1-В.

Площадь обследуемого земельного участка – 1,6 га.

Работы проведены на основании Открытого листа № 2784-2020, выданного Министерством культуры РФ 09 декабря 2020 г. Субботину А.В. (Приложение Б).

Цель исследований заключалась в определении наличия или отсутствия объектов культурного, в том числе и археологического, наследия, включенных в реестр, выявленных объектов культурного наследия, либо объектов, обладающих признаками объекта культурного наследия, на обследуемом земельном участке.

В ходе полевых археологических работ произведен натурный осмотр участка, заложено 2 шурфа размерами 2х2 м, общей площадью 8 м². На обследованном участке объекты археологического наследия и признаки наличия объектов археологического наследия не обнаружены.

Известные ОКН расположены на удалении от участка обследования (не менее 0,6 км) и проектируемым строительством не затрагиваются.

Инв. № подл.	Подп. и дата	Инв. № дубл.	Взам. инв. №	Подп. и дата	Инв. № подл.	Ли	Изм.	№ докум.	Подп.	Дата	135/06/2021-2021-ТО	Лист
												3

СОДЕРЖАНИЕ

НОРМАТИВНО-ПРАВОВАЯ БАЗА	5
ОПРЕДЕЛЕНИЯ И СОКРАЩЕНИЯ	7
ВВЕДЕНИЕ	9
1. ИСТОРИЧЕСКАЯ СПРАВКА	11
1.1. История археологического изучения территории Гатчинского района Ленинградской области	11
1.2. Археологические культуры и памятники на территории Гатчинского района Ленинградской области	16
1.3. Объекты культурного наследия, расположенные вблизи участка работ	20
2. ФИЗИКО-ГЕОГРАФИЧЕСКАЯ ХАРАКТЕРИСТИКА РАЙОНА РАБОТ	23
3. МЕТОДИКА ПОЛЕВЫХ ИССЛЕДОВАНИЙ	26
4. ПОЛЕВЫЕ ИССЛЕДОВАНИЯ	29
ЗАКЛЮЧЕНИЕ	32
СПИСОК ИСТОЧНИКОВ И ЛИТЕРАТУРЫ	33
СПИСОК ИЛЛЮСТРАЦИЙ	36
АЛЬБОМ ИЛЛЮСТРАЦИЙ	40
ПРИЛОЖЕНИЕ А КОПИЯ ПИСЬМА КОМИТЕТА ПО КУЛЬТУРЕ ЛЕНИНГРАДСКОЙ ОБЛАСТИ	59
ПРИЛОЖЕНИЕ Б КОПИЯ ОТКРЫТОГО ЛИСТА	62

Подп. и дата	Взам. инв. №	Инв. № дубл.	Подп. и дата	135/06/2021-2021-ТО-С					Лит	Лист	Листов
Инв. № подл.	Разраб.	Субботин А.В.	<i>[Подпись]</i>	21.07.21	Полный научно-технический отчет						
	Пров.	Субботин А.В.	<i>[Подпись]</i>	21.07.21				4	62		
	Утв.	Соловьева Н.Ф.	<i>[Подпись]</i>	21.07.21							
ИИМК РАН											

НОРМАТИВНО-ПРАВОВАЯ БАЗА

Настоящие исследования проводились во исполнение требований ст. 28 Федерального закона № 73-ФЗ от 25 июня 2002 «Об объектах культурного наследия (памятниках истории и культуры) народов Российской Федерации» на основании следующих нормативно-правовых актов:

1. Федеральный Закон РФ "Об объектах культурного наследия (памятниках истории и культуры) народов Российской Федерации" от 25 июня 2002 года № 73-ФЗ;

2. Федеральный Закон РФ "Об охране окружающей природной среды" от 10.01.2002 № 7-ФЗ;

3. Постановление Совета министров СССР "Об охране и использовании памятников истории и культуры" от 16 сентября 1982 г. № 865;

4. Инструкция о порядке учета, обеспечения сохранности, содержания, использования и реставрации недвижимых памятников истории и культуры, утвержденная Приказом Министерства культуры СССР от 13 мая 1986 г. № 203;

5. Инструкция по экологическому обоснованию хозяйственной и иной деятельности Минприроды РФ, утвержденная приказом Минприроды от 29.12.1995 г. № 539;

6. Положение о порядке проведения археологических полевых работ и составления научной отчетной документации, по форме утвержденного постановлением бюро Отделения историко-филологических наук Российской академии наук от «20» июня 2018 г. № 32.;

7. Положение о едином государственном реестре объектов культурного наследия (памятников истории и культуры) народов Российской Федерации (утверждено приказом Министерства культуры РФ от 03.12.2011 № 954);

8. Положение о государственной историко-культурной экспертизе (утверждено Постановлением Правительства Российской Федерации от 15.07.2009 № 569);

Подп. и дата

Взам. инв. №

Инв. № дубл.

Подп. и дата

Инв. № подл.

Лист

135/06/2021-2021-ТО

5

Ли Изм. № докум. Подп. Дата

9. Методические рекомендации по заполнению паспорта объекта культурного наследия (утверждены приказом Росохранкультуры от 21.06.2010 г. № 100);

10. Постановление правительства Российской Федерации от 20 февраля 2014 г. № 127 «Об утверждении правил выдачи, приостановления и прекращения действия разрешений (открытых листов) на проведение работ по выявлению и изучению объектов археологического наследия»;

11. Методика определения границ территорий объектов археологического наследия (рекомендована письмом Министерства культуры Российской Федерации от 27.01.2012 № 12-01-39/05-АБ);

12. Закон Ленинградской области от 25.12.2015 № 140-оз «О государственной охране, сохранении, использовании и популяризации объектов культурного наследия (памятников истории и культуры) народов Российской Федерации, расположенных на территории Ленинградской области».

Инв. № подл.	Подп. и дата				
	Взам. инв. №				
Инв. № дубл.	Подп. и дата				
	Инв. № подл.				
135/06/2021-2021-ТО					Лист
					6
Ли	Изм.	№ докум.	Подп.	Дата	

ОПРЕДЕЛЕНИЯ И СОКРАЩЕНИЯ

В настоящем научно-техническом отчёте применяются следующие термины с соответствующими определениями:

археологические разведки – проведение на поверхности земли или под водой научных исследований объектов археологического наследия без осуществления земляных работ либо с осуществлением локальных земляных работ с общей площадью не более 20 м² на каждом объекте археологического наследия с исследованием культурного слоя путем заложения шурфов или без таковых, в том числе с полным или частичным изъятием археологических предметов в целях выявления объектов археологического наследия, уточнения сведений о них и (или) планирования мероприятий по обеспечению их сохранности;

археологический шурф – прямоугольное в плане разведочное вскрытие грунта, площадь которого может варьировать от 1 до 20 кв. метров;

культурный слой – слой в земле или под водой, содержащий следы существования человека, время возникновения которых превышает 100 лет и включающий археологические предметы;

поврежденный культурный слой – культурный слой, нарушенный, перемещенный, переотложенный в результате природных процессов, либо антропогенного вмешательства последних 100 лет (обратной засыпки траншей или строительных котлованов ранее откопанным культурным слоем, размыва берегов водоемов, в том числе искусственных и иных подобных процессов);

объект археологического наследия – частично или полностью скрытые в земле или под водой следы существования человека в прошлых эпохах (включая все связанные с такими следами археологические предметы и культурные слои), основным или одним из основных источников информации о которых являются археологические раскопки или находки;

Инва. № подл.	Подп. и дата					Лист
	Взам. инв. №					
	Инва. № дубл.					
	Подп. и дата					
					135/06/2021-2021-ТО	7
Ли	Изм.	№ докум.	Подп.	Дата		

археологические предметы – движимые вещи, основным или одним из основных источников информации о которых, независимо от обстоятельств их обнаружения, являются археологические раскопки, или находки, в том числе предметы, обнаруженные в результате таких раскопок или находок;

разрешение (открытый лист) – документ, выдаваемый федеральным органом охраны объектов культурного наследия на основании заключения Российской академии наук и подтверждающий право на проведение одного из видов археологических полевых работ (археологических разведок, археологических раскопок, археологических наблюдений).

Используемые сокращения:

АИППЗ – Археология и история Пскова и Псковской земли

БС – Балтийская система высот

ГАИМК – Государственная академия истории материальной культуры

ИАК – Императорская археологическая комиссия

ИА РАН – Институт археологии Российской академии наук

ИИМК РАН – Институт истории материальной культуры Российской академии наук

ИРАО – Императорское русское археологическое общество

МАР – Материалы по археологии России

МАЭ РАН – Музей антропологии и этнографии Российской академии наук

ОКН – Объект культурного наследия

ООО – Общество с ограниченной ответственностью

СА – Советская Археология

ФЗ – Федеральный закон

Инва. № подл.	Подп. и дата					Лист	
	Взам. инв. №						8
	Инва. № дубл.						
	Подп. и дата						
	Инва. № подл.						
Ли	Изм.	№ докум.	Подп.	Дата	135/06/2021-2021-ТО		

ВВЕДЕНИЕ

В июле 2021 года археологической экспедицией Отдела охранной археологии ИИМК РАН было произведено историко-культурное научное археологическое обследование (разведки) с целью проведения государственной историко-культурной экспертизы земельного участка с кадастровым номером 47:23:0701001:1843, предполагаемого под строительство дома культуры по адресу: Ленинградская область, Гатчинский район, с. Рождествено, ул. Терещенко, уч. 1-В (рис. 1-2).

Площадь исследуемого земельного участка – 1,6 га.

Работы осуществлялись на основании договора № 135/06/2021 от 22 июня 2021 года, заключенного между ИИМК РАН и ООО «ИнжСтройКапитал» (ООО «ИСК»), а также Открытого Листа № 2784-2020, выданного Субботину Андрею Викторовичу 09 декабря 2020 года на право проведения археологических полевых в бассейнах р. Саба, р. Луга, р. Оредеж, р. Ящера, р. Вруда, р. Лемовжа, р. Кременда, р. Суйда, р. Ижора, р. Нева, р. Коваша, р. Систа, р. Тосна, р. Мга, р. Равань, р. Тигода, р. Назия, р. Волхов, р. Сясь, р. Лынна, р. Воронежка, р. Паша, р. Рыбежка, р. Свирь и о. Вуокса, о. Суходольское, о. Отрадное в Волосовском, Волховском, Гатчинском, Кировском, Ломоносовском, Лужском, Приозерском, Тихвинском, Тосненском районах и Сосновоборском городском округе Ленинградской области (Приложение Б). Срок действия Открытого листа – с 09 декабря 2020 года по 30 ноября 2021 года.

В соответствии с письмом Комитета по культуре Ленинградской области № 01-09-29/2020-0-1 от 10 февраля 2020 года, в границах территории проектируемого объекта, объекты культурного наследия, включенные в Единый государственный реестр объектов культурного наследия (памятников истории и культуры) народов Российской Федерации, выявленные объекты культурного наследия, включенные в Перечень выявленных объектов культурного наследия, расположенных на территории Ленинградской области, **отсутствуют** (Приложение А).

Изм. № подл.	Подп. и дата	Изм. № дубл.	Взам. инв. №	Подп. и дата	135/06/2021-2021-ТО					Лист
					Ли	Изм.	№ докум.	Подп.	Дата	9

В данной ситуации археологические исследования являются необходимым условием проведения строительных (земляных) работ, согласно требованиям Федерального закона от 25.06.2002 №73-ФЗ «Об объектах культурного наследия (памятниках истории и культуры) народов Российской Федерации».

До начала полевых археологических работ была собрана историко-библиографическая информация, подготовлен комплект исторических карт с нанесенными на них границами участка обследования, а также иллюстративный материал, отражающий расположение объекта относительно известных памятников археологии (рис. 4-10).

Цель проведения работ на участке обследования – определение наличия или отсутствия объектов культурного, в том числе и археологического, наследия, включенных в реестр, выявленных объектов культурного наследия, либо объектов, обладающих признаками объекта культурного наследия, на обследуемом земельном участке.

Задача археологических исследований на участке обследования заключалась в выявлении, фиксации и исследовании остатков археологических (исторических) памятников, культурных слоев, конструкций и сооружений, массовых и индивидуальных находок путем визуального обследования и заложения разведывательных археологических шурфов (археологические разведки).

В ходе работ были произведены историко-архивные изыскания, выполнен визуальный осмотр территории на предмет наличия объектов археологического наследия, произведен поиск подъемного материала, заложено 2 разведывательных шурфа общей площадью 8 кв. м. с целью выявления культурного слоя на территории обследования.

В результате работ объекты археологического обследования на территории, отводимой под строительство, не выявлены.

Ивл. № подл.	Подп. и дата					Лист	
	Взам. ивл. №						10
	Ивл. № дубл.						
	Подп. и дата						
Ли	Изм.	№ докум.	Подп.	Дата	135/06/2021-2021-ТО		

1. ИСТОРИЧЕСКАЯ СПРАВКА

1.1. История археологического изучения территории Гатчинского района Ленинградской области

Эпизодические раскопки курганов в окрестностях Петербурга предпринимались с начала XVIII века. Их предпринимали владельцы усадеб, на территории которых имелись древние захоронения, вскрывая их, как правило, из любопытства. Эти раскопки носили стихийный, бессистемный характер и не имели научного значения, так как никто из первых копателей не вел дневников и не фиксировал находки.

Научный и краеведческий интерес к археологическим памятникам запада Петербургской губернии возник уже в первой половине XIX века. Так, ямбургский исправник, член уездного статистического комитета Александр Дела-Гарде в 1837 – 1838 гг. на территории Ямбургского уезда исследовал древние захоронения, которые интерпретировал как «шведские могилы». Он описал форму курганных насыпей и каменные кресты на вершине некоторых из них, а также привёл список могил, обнаруженных им в Ямбургском уезде при д. Смердовицы, Ямки, Беседа, Манновка и др. Исследователь призывал археологов проявить интерес к судьбам этих захоронений и «по возможности уберечь древние могилы от разрушения, дабы сохранить их для грядущих поколений». О курганах запада Петербургской губернии в 1844 и 1863 гг. сообщали Санкт-Петербургские губернские ведомости. Отмечалось, что «...между поселянами все курганы носят общее название Шведских могил» (Бурлаков, 1991, с. 3). Народная интерпретация древнерусских курганных могильников XII – XIV вв. как «шведских могил» до настоящего времени широко распространена среди жителей западных районов Ленинградской области.

Середина XIX века в России была ознаменована общим подъёмом интереса к отечественным древностям. В период правления Николая I начинает оформляться славяно-русская археология. Исследователи проявляют всё большее внимание к древностям центральных и северорусских губерний. В 1846 году в Петербурге было основано Императорское Русское археологическое

Ивл. № подл.	Подп. и дата	Ивл. № дубл.	Взам. инв. №	Подп. и дата	Ли	Изм.	№ докум.	Подп.	Дата	135/06/2021-2021-ТО	Лист
											11

общество (РАО), а в 1859 г. создана Императорская Археологическая комиссия (ИАК). К этому времени относятся и первые целенаправленные археологические раскопки в западных уездах Петербургской губернии. В 1840-х гг. бароном А. Врангелем был раскопан небольшой курган в Ямбургском уезде. Кроме того, он отмечал наличие аналогичных насыпей близ д. Выползово, Лопец, Коложицы, Недоблицы, Имяницы, Белая Кирка и др. В 1866 г. в урочище Чёрном около д. Усть-Рудица, в бассейне реки Коваши А.М. Раевская раскопала 7 погребений.

К этому времени относятся и первые документально известные раскопки на территории современного Гатчинского района: у Л. К. Ивановского имеется упоминание о раскопках курганов в имении Смольково его владельцем, известным петербургским геологом и палеонтологом, профессором Петербургского университета С.С. Куторгой, произведенные в середине XIX в. (Ивановский, 1880, с. 99). Материалы этих раскопок не сохранились.

Летом 1869 г., во время манёвров войск Петербургского военного округа возле Красного Села, при рытье рвов на невысоком холме было найдено множество костей и черепов, медные кольца, топор с узким лезвием и плохо сохранившийся нож с костяной ручкой. А. И. Савельев, исследовавший находку, определил её предположительно как «татарское» погребение. Четкую дату он не называет, но упоминает о том, что татары служили и в войске Ивана Грозного, и Петра I. Таким образом, А. И. Савельев определяет нижнюю дату погребения не позднее середины XVI в. (Савельев, 1877).

Новый этап в изучении Ижорского плато наступает в 1870-е годы. На II археологическом съезде в 1871 г. В Петербурге был поставлен вопрос о необходимости серьёзных и планомерных раскопок славянских курганов с антропологическим изучением костных останков (Лебедев, 1977, с. 64). Профессор Медико-Хирургической Академии Ф. П. Ландцерт был членом общества любителей естествознания, антропологии и этнографии и занимался изучением древних черепов. В 1871 г. на одном из заседаний РАО, посвящённом подготовке Петербургского съезда, он представил доклад, в котором говорил о заявлении графа А. С. Уварова о необходимости иметь на

Ивл. № подл.	Подп. и дата	Ивл. № дубл.	Взам. ивл. №	Подп. и дата						135/06/2021-2021-ТО	Лист 12
					Ли	Изм.	№ докум.	Подп.	Дата		

планируемом съезде несколько подлинных курганных черепов. В связи с этим графом Уваровым было высказано мнение о целесообразности проведения раскопок по берегам озера Ильмень, где, как он полагал, можно встретить черепа чисто славянского типа. Ф. П. Ландцерт, поддерживая Уварова, предложил командировать в указанную область своего ученика, прозектора Льва Константиновича Ивановского, состоявшего тогда ассистентом при кафедре описательной анатомии (ИРАО, т. VIII, с. 464 – 465; Труды II АС, вып. 2, с. IV; Архив ИИМК РАН, ф. 3, д. 47, с. 1 – 4). Осенью 1872 года Л.К. Ивановский заметил группу курганов в бывшем Демидовском парке, близ д. Лорвилы под Гатчиной. Осмотрев окрестности, он нашёл множество других курганов и тогда же произвёл пробную раскопку 40 из них. В ноябре 1872 года он сделал Императорскому Российскому Археологическому Обществу представление о важности производства дальнейших изысканий в окрестностях Гатчины, а 31 января 1873 года прочёл отчёт о произведённых им предварительных раскопках. Предложение Л.К. Ивановского нашло поддержку. Ивановский раскопал за Гатчиной, в южной части Царскосельского уезда 463 кургана, главным образом близ деревни Ново-Сиверская, а кроме того близ д. Вопши, Старо-Сиверской и Кобрино (Спицын, 1896).

В начале ноября 1872 г. Л. К. Ивановский обратился в Общество с заявлением о том, что в окрестностях г. Гатчины им найдены в большом количестве древние могильные курганы, часть из которых он раскопал и нашёл там, помимо костяков, бронзовые браслеты, кольца, пряжки, венцы и бусы из разного материала. Не имея возможности производить работы на указанных памятниках за свой счёт, он обратился в РАО за помощью для их продолжения. Общество откликнулось на просьбу Л.К. Ивановского. По окончании работ он сделал отчёт на одном из заседаний РАО с демонстрацией вещей, которые затем поступили в музей общества. На этом же заседании Ивановский был избран в действительные члены общества (Веселовский, 1900).

Окрестности Гатчины послужили для Л.К. Ивановского отправной точкой двадцатилетнего цикла исследований, охвативших огромный массив

Ивл. № подл.	Подп. и дата	Ивл. № дубл.	Взам. ивл. №	Подп. и дата	Ивл. № подл.	Ли	Изм.	№ докум.	Подп.	Дата	135/06/2021-2021-ТО	Лист
												13

древнерусских могильников, известных в науке как курганы Ижорского плато. В 1874 году раскопки были направлены главным образом на реку Оредеж, исследованы курганные группы близ селений Старо-Сиверская, Большево, Межно, Выра, Рождествено, Тяглино и Большие Борницы, итого 243 насыпи. В 1875 году были исследованы курганы по линии железной дороги к западу от Гатчины, близ селений Калитино, Борницы, Озёра, Ново-Заречье, Таровицы, Вохоно, Новая Ижора, Яскелево, Шашкино (Сяськелево), Гонголово, Рябболово, Смольково и Шпаньково, всего 472 насыпи. В ходе раскопок 1872 – 1891 Л.К. Ивановский исследовал в общей сложности 5877 погребений в 127 пунктах современных Гатчинского, Ломоносовского, Волосовского, Кингисеппского и Лужского районов. Действительная важность его раскопок могла открыться лишь при подготовке к изданию собранной Л.К. Ивановским обширной вещевой коллекции, что и было осуществлено уже после его смерти А.А. Спицыным (Спицын, 1896).

Параллельно Л.К. Ивановскому, в 1878 году слушатели Петербургского Археологического института исследовали 4 кургана на берегу Оредежа, близ деревни Новосиверская. Несколько позже, на рубеже XIX – XX веков, курганы Ижорского плато исследовал студент Петербургского университета Н.К. Рерих. Будучи слушателем историко-филологического факультета и учеником А.А. Спицына, Н.К. Рерих уже не просто выкапывал кости и вещи. Он тщательно исследовал устройство курганных насыпей и отражал их конструктивные особенности в цветных рисунках. На территории Гатчинского района в 1912 году под его руководством слушатели археологического института исследовали древнерусские курганы у д. Войсковицы (Стасюк, 2013, с. 19).

В 1927 – 1931 годах в западных районах Ленинградской области работал Палеоэтнологический отряд Государственной Академии Истории Материальной культуры (ГАИМК) под руководством П.П. Ефименко. В задачу отряда не входили дополнительные раскопки, его деятельность была направлена на сбор сведений о существующих памятниках и их регистрацию. Обследование Гатчинского района осуществляли Б.А. Коишевский и А.С. Генералова.

Инд. № подл.	Подп. и дата					Лист 14
	Взам. инв. №					
	Инд. № дубл.					
	Подп. и дата					
					135/06/2021-2021-ТО	
Ли	Изм.	№ докум.	Подп.	Дата		

В 1932 – 1933 годах В.И. Равдоникас исследовал могильник в Гатчине на берегу Черного озера, случайно открытый рабочими при строительстве городского Дома Культуры (Равдоникас, 1932). Памятник был повторно обследован в 2008 г. сотрудниками СПбГУ, выявлена сохранность грунтовых погребений (Федоров, Мурзенков, 2010; Стасюк, 2013).

В 1935 – 1936 годах близ деревни Мутакуля отряд слушателей курсов полевых работников ГАИМК под руководством П.Н. Третьякова, А.В. Мачинского и А.В. Круглова исследовал 3 кургана. Там же в 1968 году один курган был раскопан участниками археологического кружка при Эрмитаже под руководством известной исследовательницы раннесредневековой Руси О.И. Давидан (Стасюк, 2013, с. 19).

Новый этап в изучении древностей Северо-Запада наступил в начале 1970-х годов, когда Ленинградское отделение Института археологии (ЛОИА, ныне Институт истории материальной культуры РАН) совместно с Ленинградским Университетом и ВООПИиК развернуло обширную экспедиционную работу. Вскоре была образована самостоятельная Ижорская экспедиция ЛОИА, занявшаяся раскопками курганов Ижорского плато. В Гатчинском районе археологи Ю.М. Лесман, Г.С. Лебедев и В.А. Кольчатов в 1974 – 1978 гг. исследовали курганные могильники у деревни Даймище (Лебедев, 1977) и учхоза Войсковицы, провели обширные археологические разведки с целью детального описания известных памятников и поиска новых.

Летом 2004 года сотрудник ИИМК РАН С.Г. Попов раскопал несколько курганов у деревни Большие Борницы. Эти работы были продолжены в 2008 году экспедицией Петербургского университета под руководством К.В. Шмелёва, исследовано 29 курганов.

В 2007 г. М.С. Павлова и И.В. Стасюк обследовали средневековые памятники в южной части района в бассейне среднего Оредежа. В 2011 и 2014 гг. И.В. Стасюк обследовал археологические памятники среднего течения Оредежа на территории Гатчинского района, в том числе могильники эпохи Средневековья в пос. Вырица и д. Савкино.

Изн. № подл.	Подп. и дата	Изн. № дубл.	Взам. изн. №	Подп. и дата	Ли	Изм.	№ докум.	Подп.	Дата	135/06/2021-2021-ТО	Лист
											15

В настоящее время на территории района регулярно проводятся охранные археологические исследования, связанные с активизировавшимся строительством жилья и объектов инфраструктуры.

1.2. Археологические культуры и памятники на территории Гатчинского района Ленинградской области

Древнейшие находки в исследуемом регионе относятся к мезолитическому времени. Начало мезолита совпало с общим потеплением климата, что сделало возможным достаточно широкое освоение человеком северных регионов, в том числе территории современной Ленинградской области. Она освободилась от покрова ледника примерно 12 тысяч лет назад.

Одним из наиболее ранних в Ленинградской области является комплекс мезолитических находок в Корпилахти, около г. Каменногорск на Карельском перешейке. Остатки сети из ивовой коры, поплавки из сосновой коры и каменные грузила, разнообразные предметы из кости и рога, несколько каменных орудий попали на дно древнего пролива, соединявшего Ладожское озеро с Литориновым морем, в результате несчастного случая с рыбаками более девяти тысяч лет назад. В последние годы научным сотрудником ИИМК РАН С.Н. Лисицыным выявлен ряд новых раннемезолитических памятников на Карельском перешейке.

Древнейший памятник на юго-западе Ленобласти – стоянка Соколок в Лужском районе – также датируется эпохой мезолита. Её возраст VII – VI тыс. до н.э. В.И. Тимофеев отнес обнаруженные им материалы к культуре *кунда*, распространённой на территории Эстонии, Латвии, северо-западной Литвы, севера Беларуси и западных районов Ленинградской области (Тимофеев 1993). Ещё одна кундская находка происходит из окрестностей Гатчины – это небольшая роговая муфта, служившая для закрепления каменного топора на деревянной рукояти (Гурина, 1961, рис. 177) из деревни Новое Колено, в верховьях речки Суйды. Предмет хранится в МАЭ РАН.

Инв. № подл	Подп. и дата					
	Взам. инв. №					
	Инв. № дубл.					
	Подп. и дата					
	Инв. № подл					
Ли	Изм.	№ докум.	Подп.	Дата	135/06/2021-2021-ТО	Лист 16

Находки из Соколка, Тырвала и Нового Колена показывают, что в среднем и позднем мезолите территория юго-запада Ленинградской области полностью входила в кундский ареал. Отдельные находки вещей кундских типов имеются также в коллекции А.А. Иностранцева, собранной им в ходе работ по прорытию Нового Сясьского канала в южном Приладожье. Перечисленные памятники составляют восточную периферию кундской культуры. Некоторые новые находки из Лужского района свидетельствуют о проникновении в регион элементов другой, более ранней мезолитической культуры – *свидерской*, основной ареал которой расположен южнее.

Расселение финно-угорских народов в лесной зоне Восточной Европы и Фенноскандии традиционно связывается с распространением неолитической культуры *ямочно-гребенчатой керамики* в III тыс. до н.э. Эта культура, занимающая обширные территории севера европейской России, получила своё название из-за характерной орнаментации керамических сосудов: чередующихся округлых углублений и прямых чёрточек, будто проведенных гребнем. Облик материальной культуры и антропологический тип её носителей отчетливо свидетельствуют о продвижении неолитического финно-угорского населения на запад с Урала. По мнению Х.А. Моора, носители этой культуры – древнейшие финно-угры – образовали «общий базис, на котором в последующее время в результате восприятия известных новых этнических элементов и некоторых перемещений среди самого финно-угорского населения в процессе дальнейшего социально-экономического развития сложились позднейшие прибалтийско-финские племена».

На интересующей нас территории пришлые носители культуры ямочно-гребенчатой керамики вступили во взаимодействие с автохтонным населением, раннеолитическая *нарвская* культура которого, очевидно, имеет истоки в местной мезолитической культуре кунда. Культурные традиции автохтонного населения были снивелированы, а само оно, вероятно, ассимилировано пришельцами.

Инв. № подл.	Подп. и дата					
	Взам. инв. №					
	Инв. № дубл.					
	Подп. и дата					
Инв. № подл.					135/06/2021-2021-ТО	Лист 17
Ли	Изм.	№ докум.	Подп.	Дата		

В конце III – начале II тыс. до н.э. на территории северо-западной России, Прибалтики и Фенноскандии появляются памятники культуры *ладьевидных топоров и шнуровой керамики*, отождествляемой с индоевропейскими племенами. Ареал памятников со шнуровой керамикой и каменными боевыми топорами частично пересекается с западным ареалом ямочно-гребенчатой керамики. В течение II тыс. наблюдается сосуществование и постепенное сближение этих двух культур на фоне активных связей с северными и восточными территориями. Хотя племена культуры ладьевидных топоров со временем растворились в местной среде, они все же оказали существенное влияние на формирование прибалтийско-финских племен. Шлифованные каменные топоры этой эпохи можно увидеть в краеведческих музеях. С интересующей нас территории запада Ленинградской области происходит не менее 6 учтённых случайных находок таких каменных шлифованных топоров, свидетельствующие о проникновении населения в район нижнего Полужья и западных склонов Ижорского плато (Стасюк, 2013, рис. 15).

Находка энеолитического сланцевого долота русско-карельского типа (Стасюк, 2013, рис. 16) происходит из д. Малое Замостье восточнее Гатчины.

Эпоха палеометалла на территории Ленинградской области изучена пока недостаточно. Известно, что в это время в значительной мере сохраняется преемственность в использовании неолитических стоянок, люди продолжают заселять те же места, что и в предшествующую эпоху. Культура поздней гребенчатой керамики уже во II тыс. до н.э. испытывает сильное влияние из центральных районов России. В результате она преобразуется в энеолитическую общность, включающую культуры *асбестовой* и *текстильной* керамики. Первая распространяется на территории к северо-западу от Ладожского озера, вторая – к югу от него.

По всей вероятности, текстильная керамика была занесена на территорию Северо-запада России волной верхневолжского финно-угорского населения, пришедшего из областей *дьяковской* и *ананьинской* культур. Некоторые исследователи отводят именно этой культуре первостепенное значение в

Инва. № подл.	Подп. и дата	Инва. № дубл.	Взам. инв. №	Подп. и дата	Ли	Изм.	№ докум.	Подп.	Дата	135/06/2021-2021-ТО	Лист
											18

формировании прибалтийско-финской языковой общности. Другие полагают, что она не породила эту общность, но явилась своеобразной «вуалью», накрывшей уже существовавшие прибалтийско-финские группировки и оставившей некоторые поздние черты сходства в культуре и языке прибалтийско-финских и волжско-финских народов. А ранние следы подобного родства восходят ещё к культуре ямочно-гребенчатой керамики. Хотя памятники эпохи палеометалла на территории между Финским заливом, Ладогой, озёрами Ильмень и Чудским до сих пор не имеют общепринятого культурно-хронологического определения, не вызывает сомнений включенность этих территорий во II – I тыс. до н. э. в древнефинский культурный ареал, имевший устойчивые связи с Прибалтикой, а также Карелией, Фенноскандией и Поволжско-Уральским регионом.

Памятники доримского и римского железного века, относящиеся к культуре *могильников с каменными оградками*, в настоящее время открыты и активно изучаются археологами ИИМК РАН на западе Ленинградской области (Сорокин, Шаров, 2008; Юшкова, 2015; Стасюк, 2017). В восточной части Ижорского плато синхронные находки пока неизвестны, за исключением случайной находки топора IV – V вв. из д. Глумицы на границе Гатчинского и Волосоского районов (Каргопольцев, Щукин, 2002), однако обнаружение аналогичных объектов вполне вероятно в силу геоморфологического единства и географической близости территории.

На юге Гатчинского района известен единственный памятник середины – третьей четверти I тыс. н.э. – могильник культуры длинных курганов у д. Заозерье.

Древности эпохи викингов на территории района представлены также единственным памятником – курганным могильником в д. Вырица, имеющим аналоги в Приладожской курганной культуре (Лесман, 2008). При этом на территории смежных районов на Ижорской возвышенности в последние годы активно выявляются памятники археологии конца I – начала II тыс. Открытие аналогичных объектов не исключено и на территории исследуемого района.

Ивл. № подл.	Подп. и дата					
	Взам. инв. №					
	Ивл. № дубл.					
	Подп. и дата					
	Ивл. № подл.					
Ли	Изм.	№ докум.	Подп.	Дата	135/06/2021-2021-ТО	Лист 19

Большинство известных археологических памятников на территории Гатчинского района относится к развитому древнерусскому времени (Лапшин, 1990, с. 69 – 77). Это курганные и курганно-жальничные могильники XII – XIV вв. В этот период на Ижорском плато складывается «классическая» древнерусская курганная культура, для которой характерно погребение умерших по обряду трупоположения под курганными насыпями на горизонте земли, а с середины XIII в. в неглубоких могильных ямах. На протяжении XIV в. отмечается увеличение глубины могильных ям, сопровождающееся уменьшением размеров курганных насыпей и превращением их в низкие приземистые курганы-жальники, а позднее – в жальничные могилы. Синхронные им селища остаются до настоящего времени слабо изученными.

При этом необходимо учитывать, что согласно данным писцовых книг конца XV – XVI вв. территория района была густо заселена и многие отмеченные в тот период деревни сохранились до настоящего времени. Так, нами локализованы и привязаны к современной топографической основе большая часть исторических поселений Суйдовского, Дягиленского и Грезневского погостов, занимающих территорию современного Гатчинского района (Стасюк 2010).

1.3. Объекты культурного наследия, расположенные вблизи участка работ

Согласно архивным данным и археологической литературе, вблизи участка обследования расположено несколько объектов культурного (археологического) наследия (рис. 3):

1. Курганная группа Даймище. Располагалась в 0,3 км к северу от д. Даймище, в 0,5 км от правого берега р. Оредеж. Группа впервые зафиксирована в кон. XIX в. Л.К. Ивановским, тогда же проведены первые раскопки. В 1975 – 1976 гг. В.А. Кольчатовым исследована оставшаяся 71 погребальная насыпь. Таким образом, группа полностью изучена археологически и к настоящему времени не сохранилась (Лапшин, 1990, с. 74, № 546).

Инв. № подл.	Подп. и дата	Инв. № дубл.	Взам. инв. №	Подп. и дата	Ли	Изм.	№ докум.	Подп.	Дата	135/06/2021-2021-ТО	Лист
											20

2. Курганная группа Рождествено 1. Группа была выявлена Л.К. Ивановским в кон. XIX в., тогда же проведены первые раскопки. Археологическими обследованиями на протяжении XX в. обнаружить группу не удалось. Группа считается полностью утраченной (Лапшин, 1990, с. 74, № 547).

3. Курганная группа Рождествено 2, к юго-востоку от с. Рождествено, была выявлена Л.К. Ивановским в кон. XIX в., тогда же проведены первые раскопки. Археологическими обследованиями на протяжении XX в. обнаружить группу не удалось. Группа считается полностью утраченной (Лапшин, 1990, с. 74, № 548).

4. Поселение Рождествено 3. В 2015 г. при археологическом обследовании территории парка музея-усадьбы В. Набокова на мысу при впадении р. Грязны в Оредеж зафиксирован культурный слой XVIII – XIX вв. Поселение расположено в 840 м юго-восточнее участка обследования и не затрагивается в ходе проектируемых работ.

5. Курганная группа Выра. Группа была выявлена в XIX столетии, тогда же проведены первые раскопки. Археологическими обследованиями на протяжении XX в. обнаружить группу не удалось. Группа считается полностью утраченной (Лапшин, 1990, с. 74, № 549).

6. Курганная группа Межно. Расположена на берегу р. Оредеж в д. Межно у моста автодороги в д. Большево. Зафиксирована и частично раскопана в кон XIX в. Л.К. Ивановским. Обследовалась в 1974 и 2014 гг. Сохранились два поврежденных кургана. Группа расположена на существенном удалении в 4,5 км к северо-востоку от участка обследования и не затрагивается в ходе проектируемых работ.

Помимо памятников археологии, на территории с. Рождествено располагаются памятники архитектуры: храм Рождества Богородицы, 1880-е гг.; храм Вознесения Господня, 1780-е гг.; дом-музей и парк усадьбы В.Набокова «Рождествено». Все указанные объекты расположены на удалении 0,6 – 1,3 км от участка обследования и не затрагиваются в ходе работ.

Ивл. № подл.	Подп. и дата						
		Ивл. № дубл.	Взам. ивл. №				
				Подп. и дата			
					135/06/2021-2021-ТО	Лист	
		Ли	Изм.	№ докум.	Подп.	Дата	21

Таким образом, по имеющейся в архивных источниках и специальной литературе данных, **на территории участка обследования и в его непосредственной близости объекты культурного наследия отсутствуют.**

Все известные ОКН расположены на удалении 0,6 – 4,5 км от участка обследования и не затрагиваются в ходе проектируемых работ.

Инв. № подл.	Подп. и дата				
	Взам. инв. №				
Инв. № дубл.	Подп. и дата				
	Инв. № подл.				
135/06/2021-2021-ТО					Лист
					22
Ли	Изм.	№ докум.	Подп.	Дата	

2. ФИЗИКО-ГЕОГРАФИЧЕСКАЯ ХАРАКТЕРИСТИКА РАЙОНА РАБОТ

Гатчинский район расположен в центральной части Ленинградской области – в бассейне рек Оредежа и Ижоры. На север он примыкает к территории Санкт-Петербурга. Район вытянут широкой полосой в меридиональном направлении вдоль железной дороги Санкт-Петербург – Псков и Санкт-Петербург – Витебск. Площадь района – 2,9 тысячи квадратных километров.

Весь район входит в Лужско-Волховский ландшафтный округ. Северо-западная часть района относится к Ижорскому ландшафтному району, южная – к Лужско-Оредежскому. Большая часть территории располагается на лужско-оредежской равнине с абсолютными высотами 50 – 100 метров и имеет характерные для нее низменные моренные ландшафты. На северо-западе в пределы района входит восточным краем Ижорская возвышенность. В этой части района преобладают возвышенные ландшафты на плато из коренных карбонатных пород. Четвертичные отложения повсюду в районе представлены моренной, на равнине также супесями и песками, а на Ижорской возвышенности – карбонатными валунным моренным суглинком. В северной части района преобладают геологические отложения ордовикского периода, а в южной – девонского. В основном, они покрыты слоем ледниковых отложений четвертичного периода. Исключение составляют берега реки Оредеж, где девонские породы выходят на поверхность.

На равнине в составе коренных пород, подстилающих четвертичные отложения, преобладают среднедевонские красноцветные пески и глины; в некоторых местах на севере района они переслаиваются с мергелями и доломитами. На Ижорской возвышенности коренные породы представлены ордовикскими известняками и доломитами с прослоями глин и мергелей. Основание осадочной толщи на всей территории района составляют кембрийские песчано-глинистые отложения. Коренные осадочные породы содержат напорные воды, которые в ряде мест выходят на поверхность.

Изн. № подл.	Подп. и дата				
	Взам. изв. №				
Изн. № дубл.	Подп. и дата				
	Изн. № дубл.				
Изн. № подл.	Подп. и дата				
	Изн. № подл.				
Ли	Изм.	№ докум.	Подп.	Дата	Лист 23
135/06/2021-2021-ТО					

На Ижорской возвышенности пресные и жесткие грунтовые воды выходят в виде источников на крайнем севере у уступа глинта.

По территории района протекает в верхнем и среднем течении река Оредеж, долина которой глубоко врезана в коренные породы и дренирует довольно широкую приречную полосу.

К бассейну Оредежа относятся все реки центральной и южной частей района. Самый крупный приток Оредежа – Суйда, протекающая на территории района от истока до устья.

В северной части Гатчинского района течет приток Невы река Ижора, берущая свое начало на Ижорской возвышенности.

Лесами в районе занято около 55% всей площади. Коренные еловые леса, главным образом черничники и кисличники, сохранились лишь в немногих местах. В большинстве случаев они замещены елово-березовыми лесами и сероольшаниками. Сосновые боры протянулись вдоль Оредежа, встречаются они и в других местах на песчаных почвах.

На большей части территории района (центральная и южная части) преобладают подзолистые почвы, средне- и легкосуглинистые в центре, глинистые и тяжелосуглинистые – на юге и востоке. Большие площади в междуречьях и в понижениях по всему району заболочены. Болота составляют 10,5% площади района. Большинство болот – низинные. Особенно много их на юге. Там распространены торфяно-подзолисто-глеевые и торфяные почвы.

По составу почв и растительности сильно отличается север района, лежащий в пределах Ижорской возвышенности. Лесистость здесь наименьшая, значительная часть территории распахана и занята сельскохозяйственными землями. На локальной карбонатной морене Лужской стадии Валдайского оледенения, покрывающей Ижорское плато, получили развитие плодородные дерново-карбонатные почвы.

Лугов довольно много во всех частях района, особенно на юге. Площадь лугов – около 20 тысяч гектаров, что составляет 7% площади района; в основном они суходольные.

Инв. № подл.	Подп. и дата					Лист
	Взам. инв. №					
	Инв. № дубл.					
	Подп. и дата					
					135/06/2021-2021-ТО	24
Ли	Изм.	№ докум.	Подп.	Дата		

Участок обследования расположен в центральной части района, в черте села Рождествено. Абсолютные отметки высот составляют 98 – 100 м над уровнем моря. Рельеф равнинный, территория урбанизирована – занята южнее участка частными жилыми домами вдоль берега Оредежа, севернее – многоквартирными жилыми домами. Растительность луговая, пустырь занят сенокосом и выпасом скота.

Инв. № подл.	Подп. и дата				
	Взам. инв. №				
Инв. № дубл.	Подп. и дата				
	Инв. № подл.				
135/06/2021-2021-ТО					Лист
					25
Ли	Изм.	№ докум.	Подп.	Дата	

3. МЕТОДИКА ПОЛЕВЫХ ИССЛЕДОВАНИЙ

В рамках работ по проведению научного обследования (археологическая разведка) земельного участка с кадастровым номером 47:23:0701001:1843, предполагаемого под строительство дома культуры по адресу: Ленинградская область, Гатчинский район, с. Рождествено, ул. Терещенко, уч. 1-В проводилось визуальное обследование местности и закладка археологических шурфов (рис. 13-32).

Полевые археологические исследования проводились в соответствии с методическими указаниями и требованиями «Положения о порядке проведения археологических полевых работ и составления научной отчетной документации», утвержденного постановлением Бюро Отделения историко-филологических наук Российской академии наук от 20 июня 2018 г. № 32.

Основная задача проведения археологических исследований на площади планируемого строительства и окружающей территории заключалась в выявлении и фиксации археологических (исторических) памятников, культурных слоев, конструкций и сооружений, сборе и исследовании археологического материала.

Полевые работы включали в себя:

- визуальный осмотр указанной в договоре территории, поиск подъемного материала;
- описание исследуемой территории и ее фотофиксация;
- разбивку археологических шурфов;
- привязка археологических шурфов к ситуационному плану исследуемой территории;
- выборку культурных напластований из шурфов по слоям;
- выявление и изучение археологического материала по слоям;
- фотофиксацию процесса работ;
- фотофиксацию стенок и планиграфии шурфов;
- описание ландшафтной характеристики обнаруженных объектов и фиксация их современного состояния;

Инва. № подл.	Подп. и дата					Лист
	Инва. № дубл.					
	Взам. инв. №					
	Подп. и дата					
	Инва. № инв.					
Ли	Изм.	№ докум.	Подп.	Дата	135/06/2021-2021-ТО	
26						

- ведение полевой документации;
- рекультивацию шурфов.

Применялся стандартный набор методов, используемых при археологических разведках: предварительные архивно-библиографические изыскания, визуальный осмотр местности, осмотр обнажений культурного слоя, поиск подъемного материала, зачистка естественных и антропогенных обнажений грунта, шурфовка. До начала полевых археологических работ была собрана историко-библиографическая информация, подготовлен комплект исторических карт с нанесенными на них границами участка обследования, иллюстративный материал (рис. 6-10).

Натурные полевые исследования проводились в виде осуществления пеших маршрутов на территории земельного участка. Вся исследуемая площадь была разбита на неравные квадраты со сторонами не более 20 метров и пройдена пешими маршрутами по линии сетки квадратов. В ходе проведения обследования проводилась фотофиксация территории.

При прохождении маршрутов с целью обнаружения выходов культурного слоя и артефактов осматривались встречающиеся обнажения грунта естественного и антропогенного происхождения. На перспективных для обнаружения памятников археологии участках производилась закладка шурфов, ориентированных по сторонам света, направленных на поиск культурного слоя и древних артефактов. Количество и место расположения шурфов было обусловлено геоморфологическим состоянием местности и степенью освоенности обследуемой территории, и определялось с таким расчетом, чтобы обеспечить полное выявление и определение границ всех объектов археологического наследия, попадающих в пределы обследуемых земельных участков, с учетом существующих методических рекомендаций 1 шурф на 1 га (при площадных обследованиях). Размеры шурфов – 2х2 м. Разборка грунта в процессе шурфовки производилась вручную по стратиграфическим слоям с разнородными культурными прослойками и соответствующим им общим планиграфическим горизонтам фиксации. Для выявления структуры плотных

Инв. № подл.	Подп. и дата				
	Взам. инв. №				
	Инв. № дубл.				
	Подп. и дата				
					135/06/2021-2021-ТО
Ли	Изм.	№ докум.	Подп.	Дата	Лист 27

поверхностей и удаления грунта в стесненных условиях при расчистке использовались щетки, кисти и совки. Глубина шурфов включала всю толщу напластований, осуществлялась контрольная прокопка верхней части археологически стерильного слоя, подстилающего почвенный горизонт (материк). Все археологические работы проводились при температуре выше 0° С (согласно ст. 3.23 «Положения о порядке проведения археологических полевых работ и составления научной отчетной документации», утвержденного постановлением Бюро Отделения историко-филологических наук Российской академии наук от 20 июня 2018 № 32). Все разведочные шурфы, документировались, в том числе фотографически, и фиксировались дневниковыми записями. Для картирования рекогносцировочных шурфов, выявленных объектов и общевидовых фотографий ландшафтной ситуации использованы имеющиеся в распоряжении экспедиции растровые карты масштаба 1:50000 и 1:100000 в формате JPG, а также топографический план масштаба 1:500 в формате DWG, предоставленный заказчиком. Привязка шурфов, зачисток на участках землеотводов к системе мировых координат произведена с помощью портативных приборов глобального позиционирования Garmin GPSMAP CSx 60. Географические координаты (широта, долгота), определенные в зависимости от внешних условий приема с точностью 5-20 м, даются в формате десятичных градусов Long/Lat ddd,dddddd° (WGS-84). С помощью встроенных в геоинформационную систему QGIS программных алгоритмов географические координаты переведены в местную систему координат МСК-47 зона 2. Основные этапы работ фиксировались с помощью цифровых фотоаппаратов с разрешением не менее 5 Мрх. Для указания масштаба и ориентации по сторонам света при фотографировании использовался набор телескопических реек длиной 4 м с сантиметровыми делениями, двухцветная стрелка «север». Все высотные отметки на планах и разрезах представлены в Балтийской системе высот (далее БС). После окончания разведочных работ все шурфы рекультивировались, что подтверждается фотографически.

Ивл. № подл	Подп. и дата	Ивл. № дубл.	Взам. ивл. №	Подп. и дата	135/06/2021-2021-ТО					Лист		
										28		
					Ли	Изм.	№ докум.	Подп.	Дата			

Narina (Narinå, Narino, Гарина у Шхонебека) на картах показана на восточной границе с. Рождествена. Деревня Грезно на р. Грезне, описанная в 1499 г., в начале XVIII в. вместе с соседними поселениями составила д. Большую Грязну, и в 1713 г., по построении церкви Рождества Богородицы, переименована в с. Рождествено – один из крупнейших населенных пунктов верхнего Поореджья XVII – XVIII вв., который в 1780 – 1797 гг. имел статус города (Стасюк, 2019). Погостской центр следует считать располагавшимся на правом берегу р. Ордеж, на территории нынешнего Рождествена в Гатчинском районе, близ устья реки Грязны: либо непосредственно при впадении ее в Ордеж, либо в 900 м выше по течению, в конце парка усадьбы Рождествено, где, согласно местному преданию кон. XIX в., находился храм времен Ивана Грозного (Историко-статистические... 1884: 423 – 424).

Таким образом, рассматриваемый участок вплоть до настоящего времени располагался за пределами исторической застройки. Это подтверждается сопоставлением проектного плана городу Рождествену 1784 года из «Полного собрания законов Российской империи» (рис. 6), где проектная сеть улиц нанесена на контуры существующей застройки, плана Генерального межевания Царскосельского уезда 1790-х гг. (рис. 7) и топографическими картами второй половины XIX – первой половины XX вв. (рис. 8 – 10).

Выполненный поиск подъемного материала и осмотр обнажений грунта результатов не дали.

В целях определения наличия археологического культурного слоя заложены два разведочных шурфа.

Шурф 1 (рис. 19–25). Заложен в западной части участка.

Координаты шурфа в WGS 84: N 59.32564600, E 29.94340400.

Координаты шурфа в МСК-47 зона 2: N 368438.572, E 2192819.369.

Стратиграфия: дерн – 5 см, светло-серая слабогумусированная супесь 20 см, серая предматериковая супесь 10 см. Материк – желтоватый плотный

Инва. № подл.	Подп. и дата	Инва. № дубл.	Взам. инв. №	Подп. и дата	Ли	Изм.	№ докум.	Подп.	Дата	135/06/2021-2021-ТО	Лист
											30

суглинок. На материке выявлены две параллельные борозды шириной 10 – 12 см, глубиной 5 см – следы вспашки. Культурный слой отсутствует. Находок нет.

Шурф 2 (рис. 26–32). Заложен в южной части участка.

Координаты шурфа в WGS 84: N 59.32531700, E 29.94492300.

Координаты шурфа в МСК-47 зона 2: N 368400.618, E 2192905.289.

Стратиграфия: дерн – 5 см, светло-серая слабогумусированная супесь 30 см, серая предматериковая супесь 10 см. Материк – желтоватый плотный суглинок. Культурный слой отсутствует. Находок нет.

Таким образом, объекты археологического наследия и признаки их возможного наличия в ходе полевых работ в границах участка обследования и в его непосредственной близости не зафиксированы.

Инв. № подл.	Подп. и дата	Инв. № дубл.	Взам. инв. №	Подп. и дата	Инв. № подл.	135/06/2021-2021-ТО					Лист
											31
Ли	Изм.	№ докум.	Подп.	Дата							

ЗАКЛЮЧЕНИЕ

В ходе выполнения научно-исследовательских археологических работ в виде историко-культурного научного археологического обследования (разведки) с целью проведения государственной историко-культурной экспертизы земельного участка с кадастровым номером 47:23:0701001:1843, предполагаемого под строительство дома культуры по адресу: Ленинградская область, Гатчинский район, с. Рождествено, ул. Терещенко, уч. 1-В, в июле 2021 г. был обследован земельный участок площадью 1,6 га, заложено 2 шурфа размерами 2х2 м, общей площадью 8 кв. м.

На исследуемой территории не зафиксированы объекты археологического наследия. Археологически ценного культурного слоя и/или отдельных артефактов, возраст которых превышал бы 100 лет, в ходе археологической разведки не выявлено.

Известные ОКН расположены на удалении от участка обследования (не менее 0,6 км) и проектируемым строительством не затрагиваются.

Таким образом, на земельном участке с кадастровым номером 47:23:0701001:1843, предполагаемого под строительство дома культуры по адресу: Ленинградская область, Гатчинский район, с. Рождествено, ул. Терещенко, уч. 1-В, объекты культурного наследия, включенные в Единый Государственный реестр памятников истории культуры Российской Федерации, отсутствуют. Объектов культурного (археологического) наследия не выявлено. Объекты, обладающие признаками объекта культурного наследия, отсутствуют.



А.В. Субботин, к. и. н.

Инв. № подл.	
Подп. и дата	
Инв. № дубл.	
Взам. инв. №	
Подп. и дата	

Ли	Изм.	№ докум.	Подп.	Дата

135/06/2021-2021-ТО

Лист

32

СПИСОК ИСТОЧНИКОВ И ЛИТЕРАТУРЫ

1. Агеева Р.А. 2004. Гидронимия русского северо-запада как источник культурно-исторической информации. М.: УРСС
2. Биркенгоф А.Л., Даринский А.В. и др. 1958. Ленинградская область. Природа и хозяйство. Л.
3. Бурлаков А.В. По следам шведских могил. Утраченные памятники Ингерманландии // Гатчинская правда. 1991. 6 декабря. С. 3.
4. Врангель А. 1859. Курганы в Ямбургском уезде С.-Петербургской губернии // ИРАО. 1859. Т. 1.
5. Гагарина Э.И. 2004. Литологический фактор почвообразования. СПб.
6. Де-ла-Гарде А. 1840. Статистическое описание Ямбургского уезда. СПб.
7. Исаченко Г.А. 1998. «Окно в Европу»: история и ландшафты. СПб.
8. Кольчатов В.А. 1982. О времени заселения Ижорского плато. В: Столяр А.Д. (отв. ред). Северная Русь и ее соседи в эпоху раннего средневековья. Л.: Издательство ЛГУ. 61 – 65.
9. Конькова О.И. 2001. Ингерманландская историко-культурная зона в свете данных гуманитарных наук. В: Герд А.С., Лебедев Г.С. (ред.) Очерки исторической географии. Северо-запад России. Славяне и финны. СПб.: Издательство СПбГУ. 188 – 232.
10. Кулешов В.С. 2005. Памятники культуры Tarandgräber на северо-западе Европейской части России. В: Ерёменко В.Е. (глав. ред). Альманах молодых археологов 2005. СПб: Нестор-история.
11. Лапшин В.А., 1990. Археологическая карта Ленинградской области. Часть 1. Западные районы. Л.: ЛВВИСУ.
12. Лебедев Г.С. 1977. Археологические памятники Ленинградской области. Л.
13. Лесман Ю. М. 1982. Хронологическая периодизация курганов Ижорского плато. В: Столяр А.Д. (отв. ред). Северная Русь и ее соседи в эпоху раннего средневековья. Л.: Издательство ЛГУ. 65 – 74.
14. Лесман Ю.М. 2008. Вырицкий курганный могильник. В: Сорокин П.Е. (ред.) Археологическое наследие Санкт-Петербурга. Вып. 2. Древности Ижорской земли. СПб.

Инва. № подл.	Подп. и дата	Инва. № дубл.	Взам. инв. №	Подп. и дата	Ли	Изм.	№ докум.	Подп.	Дата	135/06/2021-2021-ТО	Лист
											33

15. Матинян Н.Н. 2003. Почвообразование на ленточных глинах. СПб
16. Михайлова Е.Р. 2009. Культура псковских длинных курганов. Проблемы хронологии и развития материальной культуры. Автореф. дисс... канд. ист. Наук. СПб.
17. Павлова М.С. 2008. Л.К. Ивановский – исследователь петербургских курганов // История и практика археологических исследований. СПб. С. 261 – 267.
18. Петербургский рериховский сборник. 1999. № II – III. СПб.
19. Почвы Ленинградской области. 1973. Л.
20. Равдоникас В.И. 1932. Ижорский могильник в г. Красногвардейске // Известия ГАИМК. С. 24 – 31.
21. Рябинин Е.А. 2001. Водская земля Великого Новгорода. СПб.: Дмитрий Буланин.
22. Сорокин П.Е., Шаров О.В. 2008. О новых находках римской эпохи на Северо-западе. В: Сорокин П.Е. (ред.) Археологическое наследие Санкт-Петербурга. Вып. 2. Древности Ижорской земли. СПб. 167 – 201.
23. Спицын А.А. 1896. Курганы С.-Петербургской губернии в раскопках Л.К. Ивановского. МАР № 20. СПб.
24. Стасюк И.В. 2010. Средневековое расселение восточных погостов Копорского уезда Водской пятины: XII – первая четверть XVII вв. В: Диалог культур и народов средневековой Европы. СПб.: Дмитрий Буланин, с. 416 – 427.
25. Стасюк И.В. 2013. Археологические памятники Гатчины и района. СПб.
26. Тимофеев В.И. 1993. Памятники мезолита и неолита региона Петербурга и их место в системе культур каменного века балтийского региона. В: Масон В.М., Носов Е.Н., Рябинин Е.А. (ред.) Древности Северо-запада России (славяно-финно-угорское взаимодействие, русские города Балтики). СПб.: Центр «Петербургское востоковедение». 8 – 33.
27. Федоров И.А., Мурзенков Д.Н. 2010. Обследование грунтового и курганного могильников в г. Гатчина // Исследование погребальных памятников на западе средневековой Новгородской земли. СПб. С. 76 – 80.
28. Федоров И.А. 2014. Курганная группа Гатчина-1. Новые архивно-картографические данные // АиИППЗ 29. Москва, Псков. С. 451 – 454.
29. Хантулев А.А. 1960. Почвы Оредежской поймы // Почвы и их плодородие. Л.

Подп. и дата									
Взам. инв. №									
Инв. № дубл.									
Подп. и дата									
Инв. № подл.									
135/06/2021-2021-ТО									Лист
Ли	Изм.	№ докум.	Подп.	Дата					34

30. Хвощинская Н.В. 1983. К вопросу о древних захоронениях води // Краткие сообщения Института археологии. Вып. 175. М.
31. Хвощинская Н.В. 2004. Финны на западе Новгородской земли. СПб.: Даитрий Буланин.
32. Хвощинская Н.В. 2009. Племя водь и его культура в составе Новгородской земли // Великий Новгород и средневековая Русь. М.
33. Шаров О.В. 2006. О находке перекладчатой фибулы в Старой Ладогe. В: Кирпичников А.Н., Носов Е.Н., Сакса А.И. (ред.) Славяне и финно-угры. Контактные зоны и взаимодействие культур. СПб.: Нестор-история. 176 – 211.
34. Шаров О.В., Палагута И.В., Хаврин С.В., 2011. Находки кладов римских монет в районе Копорья. В: Вишняцкий Л.Б. (глав. ред.) Российский археологический ежегодник. № 1. СПб.: Издательский дом СПбГУ. 336 – 360.
35. Шилов А.Л. 1999. Заметки по исторической топонимике русского севера. М.: НПИЦ «Наука и техника».
36. Юшкова М.А. 2010а. Новая группа памятников культуры могильников с каменными оградками на западе Ижорской возвышенности. В: Мусин А.Е., Хвощинская Н.В. (отв. ред.) Диалог культур и народов средневековой Европы. СПб.: Дмитрий Буланин. С. 316 – 329.

Инв. № подл.	Подп. и дата	Инв. № дубл.	Взам. инв. №	Подп. и дата	Ли	Изм.	№ докум.	Подп.	Дата	135/06/2021-2021-ТО	Лист
											35

СПИСОК ИЛЛЮСТРАЦИЙ

Рис. 1. Ленинградская обл., Гатчинский р-н, с. Рождествено. Археологическая разведка по объекту: ул. Терещенко, уч. 1-В с кадастровым номером 47:23:0701001:1843. Местоположение участка работ на физической карте Ленинградской области.

Рис. 2. Ленинградская обл., Гатчинский р-н, с. Рождествено. Археологическая разведка по объекту: ул. Терещенко, уч. 1-В с кадастровым номером 47:23:0701001:1843. Ситуационный план. Местоположение участка работ на топографической карте ГГЦ М 1:50000.

Рис. 3. Ленинградская обл., Гатчинский р-н, с. Рождествено. Археологическая разведка по объекту: ул. Терещенко, уч. 1-В с кадастровым номером 47:23:0701001:1843. Местоположение участка и существующие памятник археологии: поселение Рождествено 3 и курганная группа Межно на топографической карте ГГЦ М 1:50000.

Рис. 4. Ленинградская обл., Гатчинский р-н, с. Рождествено. Археологическая разведка по объекту: ул. Терещенко, уч. 1-В с кадастровым номером 47:23:0701001:1843. Местоположение участка работ на исторической карте Ингерманландии А.Андерсина и Э. Белинга, 1704 г. Состояние местности в последней четверти XVII в.

Рис. 5. Ленинградская обл., Гатчинский р-н, с. Рождествено. Археологическая разведка по объекту: ул. Терещенко, уч. 1-В с кадастровым номером 47:23:0701001:1843. Местоположение участка работ на исторической «Ланткарте земель по рекам Нарва, Луга и Плюсса», около 1713 г.

Рис. 6. Ленинградская обл., Гатчинский р-н, с. Рождествено. Археологическая разведка по объекту: ул. Терещенко, уч. 1-В с кадастровым номером 47:23:0701001:1843. Местоположение участка работ на проектном плане городу Рождественску, 1784 г. Показаны проект и контуры существующей застройки 1780-х гг.

Рис. 7. Ленинградская обл., Гатчинский р-н, с. Рождествено. Археологическая разведка по объекту: ул. Терещенко, уч. 1-В с кадастровым номером 47:23:0701001:1843. Местоположение участка работ на плане Генерального межевания Царскосельского уезда, 1790-е гг.

Инд. № подл.	Подп. и дата					
	Взам. инв. №					
	Инд. № дубл.					
	Подп. и дата					
	Инд. № подл.					
Ли	Изм.	№ докум.	Подп.	Дата	135/06/2021-2021-ТО	
						Лист
						36

Рис. 8. Ленинградская обл., Гатчинский р-н, с. Рождествено. Археологическая разведка по объекту: ул. Терещенко, уч. 1-В с кадастровым номером 47:23:0701001:1843. Местоположение участка работ на Военно-топографической карте Европейской России, 1863 г. Масштаб 3 версты в английском дюйме.

Рис. 9. Ленинградская обл., Гатчинский р-н, с. Рождествено. Археологическая разведка по объекту: ул. Терещенко, уч. 1-В с кадастровым номером 47:23:0701001:1843. Местоположение участка работ на «Карте района маневров» 1913 г., масштаб 1 верста в дюйме.

Рис. 10. Ленинградская обл., Гатчинский р-н, с. Рождествено. Археологическая разведка по объекту: ул. Терещенко, уч. 1-В с кадастровым номером 47:23:0701001:1843. Местоположение участка работ на топографической карте Генштаба РККА, состояние местности на 1930 г.

Рис. 11. Ленинградская обл., Гатчинский р-н, с. Рождествено. Археологическая разведка по объекту: ул. Терещенко, уч. 1-В с кадастровым номером 47:23:0701001:1843. Местоположение участка работ и разведочных шурфов на крупномасштабном спутниковом фотоснимке Yandex.

Рис. 12. Ленинградская обл., Гатчинский р-н, с. Рождествено. Археологическая разведка по объекту: ул. Терещенко, уч. 1-В с кадастровым номером 47:23:0701001:1843. Топографический план участка работ. Местоположение разведочных шурфов. Съёмка 2021 г.

Рис. 13. Ленинградская обл., Гатчинский р-н, с. Рождествено. Археологическая разведка по объекту: ул. Терещенко, уч. 1-В с кадастровым номером 47:23:0701001:1843. Участок обследования, общий вид северо-западной части с востока.

Рис. 14. Ленинградская обл., Гатчинский р-н, с. Рождествено. Археологическая разведка по объекту: ул. Терещенко, уч. 1-В с кадастровым номером 47:23:0701001:1843. Участок обследования, общий вид западной части с севера.

Рис. 15. Ленинградская обл., Гатчинский р-н, с. Рождествено. Археологическая разведка по объекту: ул. Терещенко, уч. 1-В с кадастровым номером 47:23:0701001:1843. Участок обследования, общий вид центральной части с северо-востока.

Ивл. № подл.	Подп. и дата	Ивл. № дубл.	Взам. ивл. №	Подп. и дата	Ивл. № подл.					Лист		
						135/06/2021-2021-ТО					37	
						Ли	Изм.	№ докум.	Подп.			Дата

Рис. 16. Ленинградская обл., Гатчинский р-н, с. Рождествено. Археологическая разведка по объекту: ул. Терещенко, уч. 1-В с кадастровым номером 47:23:0701001:1843. Участок обследования, общий вид центральной части с юга.

Рис. 17. Ленинградская обл., Гатчинский р-н, с. Рождествено. Археологическая разведка по объекту: ул. Терещенко, уч. 1-В с кадастровым номером 47:23:0701001:1843. Участок обследования, общий вид юго-западной части с северо-востока.

Рис. 18. Ленинградская обл., Гатчинский р-н, с. Рождествено. Археологическая разведка по объекту: ул. Терещенко, уч. 1-В с кадастровым номером 47:23:0701001:1843. Участок обследования, общий вид юго-западной части с юга.

Рис. 19. Ленинградская обл., Гатчинский р-н, с. Рождествено. Археологическая разведка по объекту: ул. Терещенко, уч. 1-В с кадастровым номером 47:23:0701001:1843. Шурф № 1. Место шурфа до начала работ. Вид с юга.

Рис. 20. Ленинградская обл., Гатчинский р-н, с. Рождествено. Археологическая разведка по объекту: ул. Терещенко, уч. 1-В с кадастровым номером 47:23:0701001:1843. Шурф № 1. Общий вид и северная стенка с юга.

Рис. 21. Ленинградская обл., Гатчинский р-н, с. Рождествено. Археологическая разведка по объекту: ул. Терещенко, уч. 1-В с кадастровым номером 47:23:0701001:1843. Шурф № 1. Восточная стенка. Вид с запада.

Рис. 22. Ленинградская обл., Гатчинский р-н, с. Рождествено. Археологическая разведка по объекту: ул. Терещенко, уч. 1-В с кадастровым номером 47:23:0701001:1843. Шурф № 1. Южная стенка. Вид с севера.

Рис. 23. Ленинградская обл., Гатчинский р-н, с. Рождествено. Археологическая разведка по объекту: ул. Терещенко, уч. 1-В с кадастровым номером 47:23:0701001:1843. Шурф № 1. Западная стенка. Вид с востока.

Рис. 24. Ленинградская обл., Гатчинский р-н, с. Рождествено. Археологическая разведка по объекту: ул. Терещенко, уч. 1-В с кадастровым номером 47:23:0701001:1843. Шурф № 1. Северная стенка. Контрольное прокапывание материка. Вид с юга.

Рис. 25. Ленинградская обл., Гатчинский р-н, с. Рождествено. Археологическая разведка по объекту: ул. Терещенко, уч. 1-В с кадастровым номером 47:23:0701001:1843. Шурф № 1. Рекультивация.

Инд. № подл.	Подп. и дата					
	Инд. № дубл.	Взам. инв. №				
		Подп. и дата				
	Инд. № подл.					
	Подп. и дата					
Ли	Изм.	№ докум.	Подп.	Дата	135/06/2021-2021-ТО	
					Лист 38	

Рис. 26. Ленинградская обл., Гатчинский р-н, с. Рождествено. Археологическая разведка по объекту: ул. Терещенко, уч. 1-В с кадастровым номером 47:23:0701001:1843. Шурф № 2. Место шурфа до начала работ. Вид с юга.

Рис. 27. Ленинградская обл., Гатчинский р-н, с. Рождествено. Археологическая разведка по объекту: ул. Терещенко, уч. 1-В с кадастровым номером 47:23:0701001:1843. Шурф № 2. Северная стенка. Вид с юга.

Рис. 28. Ленинградская обл., Гатчинский р-н, с. Рождествено. Археологическая разведка по объекту: ул. Терещенко, уч. 1-В с кадастровым номером 47:23:0701001:1843. Шурф № 2. Восточная стенка. Вид с запада.

Рис. 29. Ленинградская обл., Гатчинский р-н, с. Рождествено. Археологическая разведка по объекту: ул. Терещенко, уч. 1-В с кадастровым номером 47:23:0701001:1843. Шурф № 2. Южная стенка. Вид с севера.

Рис. 30. Ленинградская обл., Гатчинский р-н, с. Рождествено. Археологическая разведка по объекту: ул. Терещенко, уч. 1-В с кадастровым номером 47:23:0701001:1843. Шурф № 2. Западная стенка. Вид с востока.

Рис. 31. Ленинградская обл., Гатчинский р-н, с. Рождествено. Археологическая разведка по объекту: ул. Терещенко, уч. 1-В с кадастровым номером 47:23:0701001:1843. Шурф № 2. Северная стенка. Контрольное прокапывание материка. Вид с юга.

Рис. 32. Ленинградская обл., Гатчинский р-н, с. Рождествено. Археологическая разведка по объекту: ул. Терещенко, уч. 1-В с кадастровым номером 47:23:0701001:1843. Шурф № 2. Рекультивация.










Инд. № подл.	Подп. и дата					
	Взам. инв. №					
	Инд. № дубл.					
	Подп. и дата					
	Инд. № подл.					
Ли	Изм.	№ докум.	Подп.	Дата	135/06/2021-2021-ТО	Лист 39

АЛЬБОМ ИЛЛЮСТРАЦИЙ







Инв. № подл.	Подп. и дата				Инв. № дубл.	Взам. инв. №				Подп. и дата
	Подп. и дата					Взам. инв. №				
Ли	Изм.	№ докум.	Подп.	Дата	135/06/2021-2021-ТО					Лист
										40

УСЛОВНЫЕ ОБОЗНАЧЕНИЯ, ИСПОЛЬЗУЕМЫЕ В АЛЬБОМЕ

На топографических планах,
схемах и картах

-  - район производства работ, границы участка обследования
-  - маршрут разведки, местоположение и нумерация шурфов, зачисток
-  - местоположение и нумерация шурфов на крупномасштабных планах и картах
-  - грунтовый могильник
-  - селище
-  - курганная группа
-  - случайная археологическая находка, местонахождение
-  - городище
-  - военные памятники, мемориалы, братские могилы

На чертежах

-  - дерн и подерновый слой
-  - камни
-  - мешаный слой, в т.ч. подсыпки техногенного происхождения, пахота
-  - погребенная почва
-  - материк
-  - глубина выемки грунта от современной дневной поверхности

Инва. № подл.	
Подп. и дата	
Инва. № дубл.	
Взам. инв. №	
Подп. и дата	

Ли	Изм.	№ докум.	Подп.	Дата

135/06/2021-2021-ТО

Лист

41

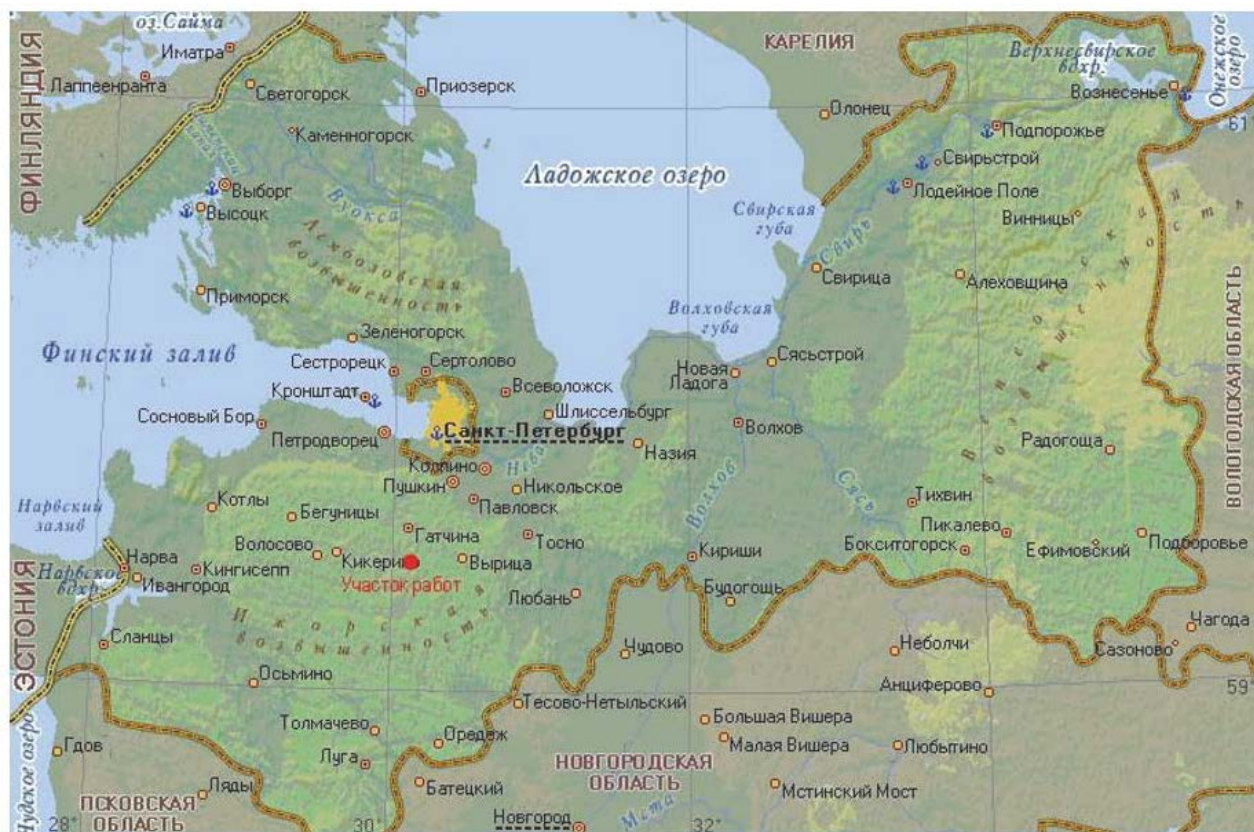


Рис. 1. Ленинградская обл., Гатчинский р-н, с. Рождествено. Археологическая разведка по объекту: ул. Терещенко, уч. 1-В с кадастровым номером 47:23:0701001:1843. Местоположение участка работ на физической карте Ленинградской области



Рис. 2. Ленинградская обл., Гатчинский р-н, с. Рождествено. Археологическая разведка по объекту: ул. Терещенко, уч. 1-В с кадастровым номером 47:23:0701001:1843. Ситуационный план. Местоположение участка работ на топографической карте ГЦМ 1:50000

Подп. и дата
Взам. инв. №
Инв. № дубл.
Подп. и дата
Инв. № подл.

Ли	Изм.	№ докум.	Подп.	Дата
----	------	----------	-------	------

135/06/2021-2021-ТО

Лист

42

Рис. 3. Ленинградская обл., Гатчинский р-н, с. Рождествено. Археологическая разведка по объекту: ул. Терещенко, уч. 1-В с кадастровым номером 47:23:0701001:1843. Местоположение участка и существующие памятники археологии: поселение Рождествено 3 и курганная группа Межно на топографической карте ГГЦ М 1:50000




Рис. 4. Ленинградская обл., Гатчинский р-н, с. Рождествено. Археологическая разведка по объекту: ул. Терещенко, уч. 1-В с кадастровым номером 47:23:0701001:1843. Местоположение участка работ на исторической карте Ингерманландии А.Андерсина и Э. Белинга, 1704 г. Состояние местности в последней четверти XVII в.

Инв. № подл.	Подп. и дата				
	Взам. инв. №				
Инв. № дубл.	Подп. и дата				
	Инв. № подл.				
Инв. № подл.	Подп. и дата				
	Взам. инв. №				
Инв. № подл.	Подп. и дата				
	Взам. инв. №				
Ли	Изм.	№ докум.	Подп.	Дата	Лист 43
135/06/2021-2021-ТО					



Рис. 5. Ленинградская обл., Гатчинский р-н, с. Рождествено. Археологическая разведка по объекту: ул. Терещенко, уч. 1-В с кадастровым номером 47:23:0701001:1843. Местоположение участка работ на исторической «Ланткарте земель по рекам Нарва, Луга и Плюсса», около 1713 г.

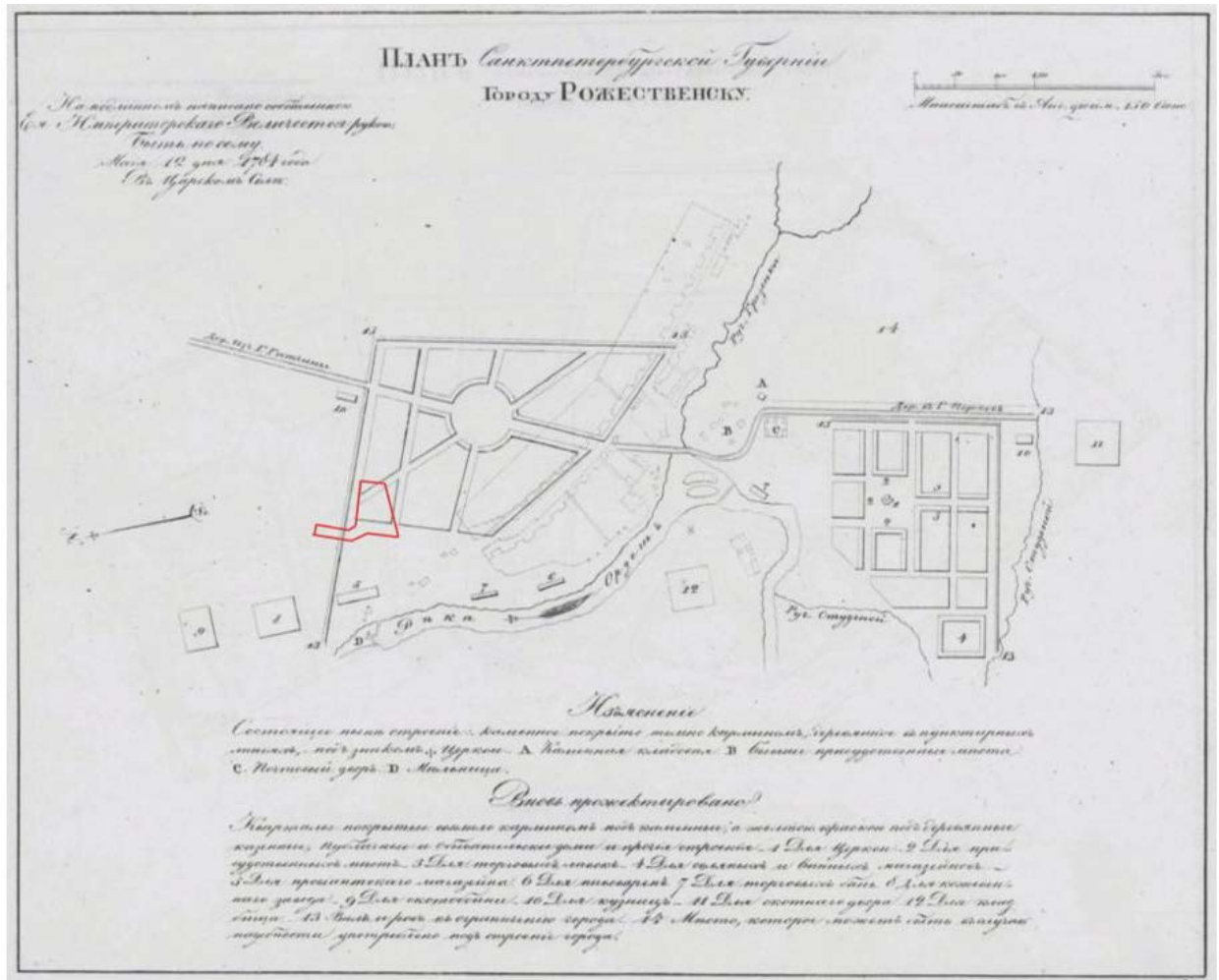


Рис. 6. Ленинградская обл., Гатчинский р-н, с. Рождествено. Археологическая разведка по объекту: ул. Терещенко, уч. 1-В с кадастровым номером 47:23:0701001:1843. Местоположение участка работ на проектом плане городу Рождественску, 1784 г. Показаны проект и контуры существующей застройки 1780-х гг.

Инва. № подл.	Инва. № инв. №	Подп. и дата
Инва. № подл.	Инва. № инв. №	Подп. и дата

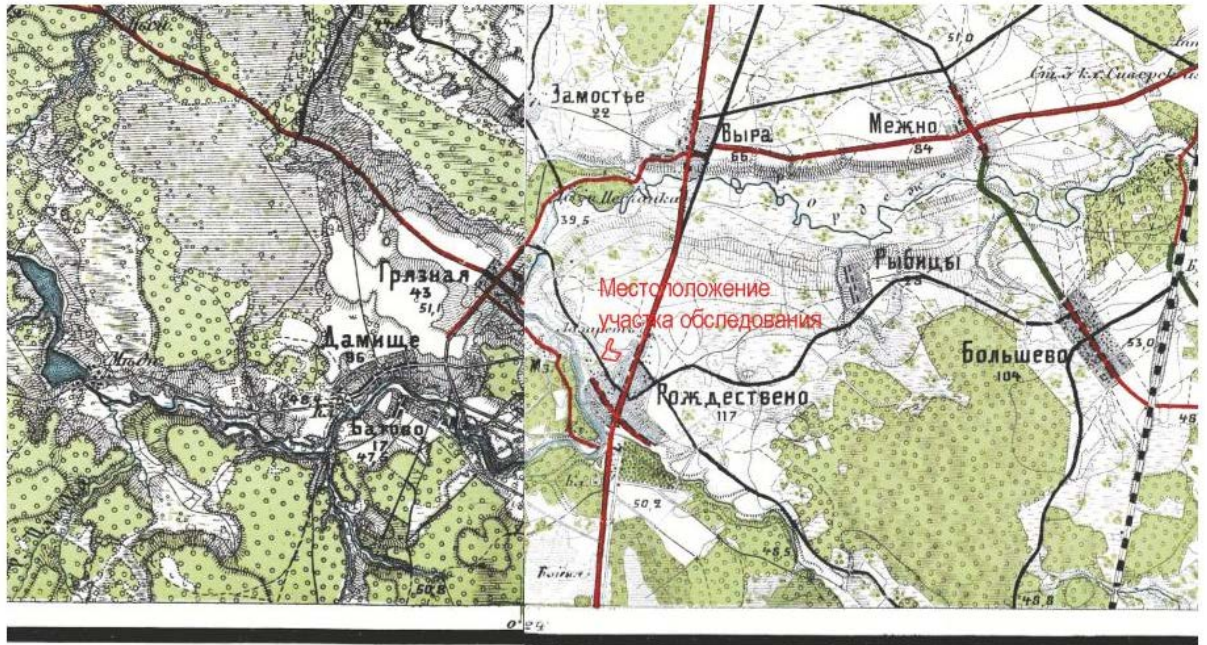
Ли	Изм.	№ докум.	Подп.	Дата



Рис. 7. Ленинградская обл., Гатчинский р-н, с. Рождествено. Археологическая разведка по объекту: ул. Терещенко, уч. 1-В с кадастровым номером 47:23:0701001:1843. Местоположение участка работ на плане Генерального межевания Царскосельского уезда, 1790-е гг.

Рис. 8. Ленинградская обл., Гатчинский р-н, с. Рождествено. Археологическая разведка по объекту: ул. Терещенко, уч. 1-В с кадастровым номером 47:23:0701001:1843. Местоположение участка работ на Военно-топографической карте Европейской России, 1863 г. Масштаб 3 версты в английском дюйме

Инв. № подл.	Подп. и дата			
	Взам. инв. №			
Инв. № дубл.	Подп. и дата			
	Взам. инв. №			
Инв. № подл.	Подп. и дата			
	Взам. инв. №			
Инв. № подл.	Подп. и дата			
	Взам. инв. №			
Ли	Изм.	№ докум.	Подп.	Дата
135/06/2021-2021-ТО				
				Лист
				45



0 вв VII-1913 г.

Рис. 9. Ленинградская обл., Гатчинский р-н, с. Рождествено. Археологическая разведка по объекту: ул. Терещенко, уч. 1-В с кадастровым номером 47:23:0701001:1843. Местоположение участка работ на «Карте района маневров» 1913 г., масштаб 1 верста в дюйме



Рис. 10. Ленинградская обл., Гатчинский р-н, с. Рождествено. Археологическая разведка по объекту: ул. Терещенко, уч. 1-В с кадастровым номером 47:23:0701001:1843. Местоположение участка работ на топографической карте Генштаба РККА, состояние местности на 1930 г.

Инва. № подл.	Подп. и дата
Инва. № дубл.	Взам. инв. №
Инва. № подл.	Подп. и дата
Инва. № подл.	Подп. и дата

Ли	Изм.	№ докум.	Подп.	Дата
----	------	----------	-------	------

135/06/2021-2021-ТО

Лист

46



Рис. 11. Ленинградская обл., Гатчинский р-н, с. Рождествено. Археологическая разведка по объекту: ул. Терещенко, уч. 1-В с кадастровым номером 47:23:0701001:1843. Местоположение участка работ и разведочных шурфов на крупномасштабном спутниковом фотоснимке Yandex

Инв. № подл.	Подп. и дата			
	Взам. инв. №			
Инв. № дубл.	Изм. № дубл.			
	Подп. и дата			
Инв. № подл.	Подп. и дата			
	Взам. инв. №			
Ли	Изм.	№ докум.	Подп.	Дата
135/06/2021-2021-ТО				Лист
				47



Рис. 12. Ленинградская обл., Гатчинский р-н, с. Рождествено. Археологическая разведка по объекту: ул. Терешенко, уч. 1-В с кадастровым номером 47:23:0701001:1843. Топографический план участка работ. Местоположение разведочных шурфов. Съемка 2021 г.

Инва. № подп	Подп. и дата
Инва. № дубл.	Взам. инв. №
Инва. № дубл.	Подп. и дата
Инва. № подп	Подп. и дата

Ли	Изм.	№ докум.	Подп.	Дата

135/06/2021-2021-ТО

Лист

48



Рис. 13. Ленинградская обл., Гатчинский р-н, с. Рождествено. Археологическая разведка по объекту: ул. Терещенко, уч. 1-В с кадастровым номером 47:23:0701001:1843. Участок обследования, общий вид северо-западной части с востока



Рис. 14. Ленинградская обл., Гатчинский р-н, с. Рождествено. Археологическая разведка по объекту: ул. Терещенко, уч. 1-В с кадастровым номером 47:23:0701001:1843. Участок обследования, общий вид западной части с севера

Инва. № подп	Подп. и дата
Инва. № дубл.	Взам. инв. №
Инва. № инв.	Подп. и дата
Инва. № инв.	Подп. и дата

Ли	Изм.	№ докум.	Подп.	Дата

135/06/2021-2021-ТО

Лист

49



Рис. 15. Ленинградская обл., Гатчинский р-н, с. Рождествено. Археологическая разведка по объекту: ул. Терещенко, уч. 1-В с кадастровым номером 47:23:0701001:1843. Участок обследования, общий вид центральной части с северо-востока



Рис. 16. Ленинградская обл., Гатчинский р-н, с. Рождествено. Археологическая разведка по объекту: ул. Терещенко, уч. 1-В с кадастровым номером 47:23:0701001:1843. Участок обследования, общий вид центральной части с юга

Инва. № подп	Подп. и дата
Инва. № дубл.	Взам. инв. №
Инва. № дубл.	Подп. и дата
Инва. № подп	Подп. и дата

Ли	Изм.	№ докум.	Подп.	Дата

135/06/2021-2021-ТО

Лист

50



Рис. 17. Ленинградская обл., Гатчинский р-н, с. Рождествено. Археологическая разведка по объекту: ул. Терещенко, уч. 1-В с кадастровым номером 47:23:0701001:1843. Участок обследования, общий вид юго-западной части с северо-востока



Рис. 18. Ленинградская обл., Гатчинский р-н, с. Рождествено. Археологическая разведка по объекту: ул. Терещенко, уч. 1-В с кадастровым номером 47:23:0701001:1843. Участок обследования, общий вид юго-западной части с юга

Инва. № подп.	Подп. и дата
Инва. № дубл.	Взам. инв. №
Инва. № подп.	Подп. и дата
Инва. № подп.	Подп. и дата

Ли	Изм.	№ докум.	Подп.	Дата

135/06/2021-2021-ТО

Лист

51



Рис. 19. Ленинградская обл., Гатчинский р-н, с. Рождествено. Археологическая разведка по объекту: ул. Терещенко, уч. 1-В с кадастровым номером 47:23:0701001:1843. Шурф № 1. Место шурфа до начала работ. Вид с юга




Рис. 20. Ленинградская обл., Гатчинский р-н, с. Рождествено. Археологическая разведка по объекту: ул. Терещенко, уч. 1-В с кадастровым номером 47:23:0701001:1843. Шурф № 1. Общий вид и северная стенка с юга

Инва. № подп	Подп. и дата
Инва. № дубл.	Взам. инв. №
Инва. № дубл.	Подп. и дата
Инва. № подп	Подп. и дата

Ли	Изм.	№ докум.	Подп.	Дата

135/06/2021-2021-ТО

Лист

52



Рис. 21. Ленинградская обл., Гатчинский р-н, с. Рождествено. Археологическая разведка по объекту: ул. Терещенко, уч. 1-В с кадастровым номером 47:23:0701001:1843. Шурф № 1. Восточная стенка. Вид с запада



Рис. 22. Ленинградская обл., Гатчинский р-н, с. Рождествено. Археологическая разведка по объекту: ул. Терещенко, уч. 1-В с кадастровым номером 47:23:0701001:1843. Шурф № 1. Южная стенка. Вид с севера

Инва. № подп	Подп. и дата
Инва. № дубл.	Взам. инв. №
Инва. № подп	Подп. и дата
Инва. № подп	Подп. и дата

Ли	Изм.	№ докум.	Подп.	Дата

135/06/2021-2021-ТО

Лист

53



Рис. 23. Ленинградская обл., Гатчинский р-н, с. Рождествено. Археологическая разведка по объекту: ул. Терещенко, уч. 1-В с кадастровым номером 47:23:0701001:1843. Шурф № 1. Западная стенка. Вид с востока



Рис. 24. Ленинградская обл., Гатчинский р-н, с. Рождествено. Археологическая разведка по объекту: ул. Терещенко, уч. 1-В с кадастровым номером 47:23:0701001:1843. Шурф № 1. Северная стенка. Контрольное прокапывание материка. Вид с юга

Инва. № подп	Подп. и дата
Инва. № дубл.	Взам. инв. №
Инва. № дубл.	Подп. и дата
Инва. № подп	Подп. и дата

Ли	Изм.	№ докум.	Подп.	Дата
----	------	----------	-------	------

135/06/2021-2021-ТО

Лист

54



Рис. 25. Ленинградская обл., Гатчинский р-н, с. Рождествено. Археологическая разведка по объекту: ул. Терещенко, уч. 1-В с кадастровым номером 47:23:0701001:1843. Шурф № 1.
Рекультивация



Рис. 26. Ленинградская обл., Гатчинский р-н, с. Рождествено. Археологическая разведка по объекту: ул. Терещенко, уч. 1-В с кадастровым номером 47:23:0701001:1843. Шурф № 2.
Место шурфа до начала работ. Вид с юга

Инва. № подп.	Подп. и дата
Инва. № дубл.	Взам. инв. №
Инва. № дубл.	Подп. и дата
Инва. № подп.	Подп. и дата

Ли	Изм.	№ докум.	Подп.	Дата

135/06/2021-2021-ТО

Лист

55



Рис. 27. Ленинградская обл., Гатчинский р-н, с. Рождествено. Археологическая разведка по объекту: ул. Терещенко, уч. 1-В с кадастровым номером 47:23:0701001:1843. Шурф № 2. Северная стенка. Вид с юга



Рис. 28. Ленинградская обл., Гатчинский р-н, с. Рождествено. Археологическая разведка по объекту: ул. Терещенко, уч. 1-В с кадастровым номером 47:23:0701001:1843. Шурф № 2. Восточная стенка. Вид с запада

Инва. № подп	Подп. и дата
Инва. № дубл.	Взам. инв. №
Инва. № дубл.	Подп. и дата
Инва. № дубл.	Подп. и дата

Ли	Изм.	№ докум.	Подп.	Дата

135/06/2021-2021-ТО

Лист

56



Рис. 29. Ленинградская обл., Гатчинский р-н, с. Рождествено. Археологическая разведка по объекту: ул. Терещенко, уч. 1-В с кадастровым номером 47:23:0701001:1843. Шурф № 2. Южная стенка. Вид с севера



Рис. 30. Ленинградская обл., Гатчинский р-н, с. Рождествено. Археологическая разведка по объекту: ул. Терещенко, уч. 1-В с кадастровым номером 47:23:0701001:1843. Шурф № 2. Западная стенка. Вид с востока

Инва. № подл.	Подп. и дата
Инва. № дубл.	Взам. инв. №
Инва. № подл.	Подп. и дата
Инва. № подл.	Подп. и дата

Ли	Изм.	№ докум.	Подп.	Дата

135/06/2021-2021-ТО

Лист

57



Рис. 31. Ленинградская обл., Гатчинский р-н, с. Рождествено. Археологическая разведка по объекту: ул. Терешенко, уч. 1-В с кадастровым номером 47:23:0701001:1843. Шурф № 2. Северная стенка. Контрольное прокапывание материка. Вид с юга



Рис. 32. Ленинградская обл., Гатчинский р-н, с. Рождествено. Археологическая разведка по объекту: ул. Терешенко, уч. 1-В с кадастровым номером 47:23:0701001:1843. Шурф № 2. Рекультивация

Инва. № подп	Подп. и дата
Инва. № дубл.	Взам. инв. №
Инва. № дубл.	Подп. и дата
Инва. № подп	Подп. и дата

Ли	Изм.	№ докум.	Подп.	Дата

135/06/2021-2021-ТО

Лист

58

ПРИЛОЖЕНИЕ А КОПИЯ ПИСЬМА КОМИТЕТА ПО КУЛЬТУРЕ ЛЕНИНГРАДСКОЙ ОБЛАСТИ



ПРАВИТЕЛЬСТВО
ЛЕНИНГРАДСКОЙ ОБЛАСТИ

КОМИТЕТ ПО КУЛЬТУРЕ
ЛЕНИНГРАДСКОЙ ОБЛАСТИ

ул. Смольного, д. 3, Санкт-Петербург, 191311
Тел./факс: (812) 539-45-00
E-mail: kult_lo@lenreg.ru



Комитет по культуре
Ленинградской
области
01-09-29/2020-0-1
10.02.2020

Главе администрации
муниципального образования
Рождественского сельского поселения
Гатчинского муниципального района
Ленинградской области

С.А. Букашкину

пр. Большой, д. 5, с. Рождествено,
Ленинградская область, 188356

Уважаемый Сергей Анатольевич!

В ответ на обращение от 09.01.2020 г. № б/н (вх. № 01-09-29/2020 от 09.01.2020) в части касающейся полномочий департамента государственной охраны, сохранения и использования объектов культурного наследия комитета по культуре Ленинградской области по вопросу предоставления сведений о наличии либо отсутствии объектов культурного наследия в границах территории земельного участка с кадастровым номером 47:23:0701001:1843, предполагаемого под строительство дома культуры по адресу: Ленинградская область, Гатчинский район, с. Рождествено, ул. Терещенко, уч. 1-В (далее – Объект), сообщаю следующее.

Согласно представленной схеме в границах территории проектируемого Объекта, объекты культурного наследия, включенные в Единый государственный реестр объектов культурного наследия (памятников истории и культуры) народов Российской Федерации, выявленные объекты культурного наследия, включенные в Перечень выявленных объектов культурного наследия, расположенных на территории Ленинградской области, отсутствуют.

Испрашиваемый участок расположен вне зон охраны или защитных зон объектов культурного наследия.

Вместе с тем, сведениями об отсутствии на территории предполагаемой для реализации проектных решений по Объекту, объектов, обладающих признаками объекта археологического наследия, комитет по культуре Ленинградской области (далее – Комитет), не располагает.

Согласно ст. 28 Федерального закона от 25 июня 2002 года № 73-ФЗ «Об объектах культурного наследия (памятниках истории и культуры) народов Российской Федерации» (далее – Федеральный закон № 73-ФЗ) в целях определения наличия или отсутствия объектов археологического наследия либо объектов,

обладающих признаками объекта археологического наследия, на земельных участках, землях лесного фонда или в границах водных объектов или их частей, подлежащих воздействию земляных, строительных, мелиоративных, хозяйственных работ, указанных в ст. 30 Федерального закона № 73-ФЗ работ по использованию лесов и иных работ, в случае, если указанные земельные участки, земли лесного фонда, водные объекты, их части расположены в границах территорий, утвержденных в соответствии с пп. 34.2 п. 1 ст. 9 Федерального закона № 73-ФЗ проводится государственная историко-культурная экспертиза.

В соответствии с п. 56 ст. 26 Федерального закона от 03 августа 2018 года № 342-ФЗ «О внесении изменений в градостроительный кодекс Российской Федерации и отдельные законодательные акты Российской Федерации» (далее – Федеральный закон № 342-ФЗ) до утверждения в соответствии с пп. 34.2 п. 1 ст. 9 Федерального закона № 73-ФЗ границ территорий, в отношении которых у федеральных органов государственной власти, органов государственной власти субъектов Российской Федерации и органов местного самоуправления, уполномоченных в области сохранения, использования, популяризации и государственной охраны объектов культурного наследия, имеются основания предполагать наличие на таких территориях объектов археологического наследия либо объектов, обладающих признаками объекта археологического наследия, государственная историко-культурная экспертиза проводится в соответствии с абзацем девятым ст. 28, абзацем третьим ст. 30, п. 3 ст. 31 Федерального закона № 73-ФЗ (в редакции, действовавшей до дня официального опубликования Федерального закона № 342-ФЗ).

Учитывая изложенное, заказчик работ в соответствии со ст. 5.1, 28, 30, 31, 32, 36, 45.1 Федерального закона № 73-ФЗ обязан:

обеспечить проведение и финансирование государственной историко-культурной экспертизы земельных участков путем археологической разведки в порядке, установленном ст. 45.1 Федерального закона № 73-ФЗ;

представить в Комитет документацию, подготовленную на основе археологических полевых работ, содержащую результаты исследований, в соответствии с которыми определяется наличие или отсутствие объектов археологического наследия и объектов, обладающих признаками археологического наследия на земельном участке, подлежащем воздействию земляных, строительных хозяйственных и иных работ, а также заключение государственной историко-культурной экспертизы указанной документации (либо земельного участка);

В случае обнаружения в границах земельного участка, подлежащих воздействию земляных, строительных, хозяйственных и иных работ объектов археологического наследия и (или) объектов, обладающих признаками объекта археологического наследия, и после принятия Комитетом решения о включении данного объекта в перечень выявленных объектов культурного наследия:

разработать в составе проектной документации раздел об обеспечении сохранности выявленного объекта культурного наследия или о проведении спасательных археологических работ или проект обеспечения сохранности выявленного объекта культурного наследия либо план проведения спасательных археологических полевых работ, включающих оценку воздействия проводимых работ на указанный объект культурного наследия (далее документация или раздел документации, обосновывающий меры по обеспечению сохранности выявленного объекта культурного (археологического) наследия);

получить по документации или разделу документации, обосновывающей меры по обеспечению сохранности выявленного объекта культурного наследия заключение государственной историко-культурной экспертизы и представить его совместно с указанной документацией в Комитет на согласование;

обеспечить реализацию согласованной Комитетом документации, обосновывающей меры по обеспечению сохранности выявленного объекта культурного (археологического) наследия.

С уважением,

Заместитель председателя комитета –
начальник департамента государственной
охраны, сохранения и использования
объектов культурного наследия



А.Н. Карлов

ПРИЛОЖЕНИЕ Б КОПИЯ ОТКРЫТОГО ЛИСТА



Министерство культуры Российской Федерации

ОТКРЫТЫЙ ЛИСТ

№ 2784-2020

Настоящий открытый лист выдан:

Субботину Андрею Викторовичу

паспорт 4002 № 967459
(серия номер паспорта)

на право проведения археологических полевых работ
в бассейнах р. Саба, р. Луга, р. Ордеж, р. Яцера, р. Вруда, р. Лемовжа, р. Кременда, р. Суйда, р. Ижора, р. Нева, р. Коваша, р. Систа, р. Тосна, р. Мга, р. Равань, р. Тигода, р. Назия, р. Волхов, р. Сясь, р. Лынна, р. Воронежка, р. Паша, р. Рыбейка, р. Свирь и оз. Вуокса, оз. Соходольское, оз. Отрадное в Волосовском, Волховском, Гатчинском, Кировском, Ломоносовском, Лужском, Приозерском, Тихвинском, Тосненском районах и Сосновоборском городском округе Ленинградской области.

На основании открытого листа

Субботин Андрей Викторович
(Ф.И.О)

имеет право производить следующие археологические полевые работы:
археологические разведки с осуществлением локальных земляных работ на указанной территории в целях выявления объектов археологического наследия, уточнения сведений о них и планирования мероприятий по обеспечению их сохранности.

Передоверие права на проведение археологических полевых работ по данному открытому листу другому лицу запрещается.

Срок действия открытого листа: с 09 декабря 2020 г. по 30 ноября 2021 г.

Дата принятия решения о предоставлении открытого листа: 09 декабря 2020 г.



Первый заместитель Министра
(должность)

(подпись)

С.Г.Обрывагин
(Ф.И.О)

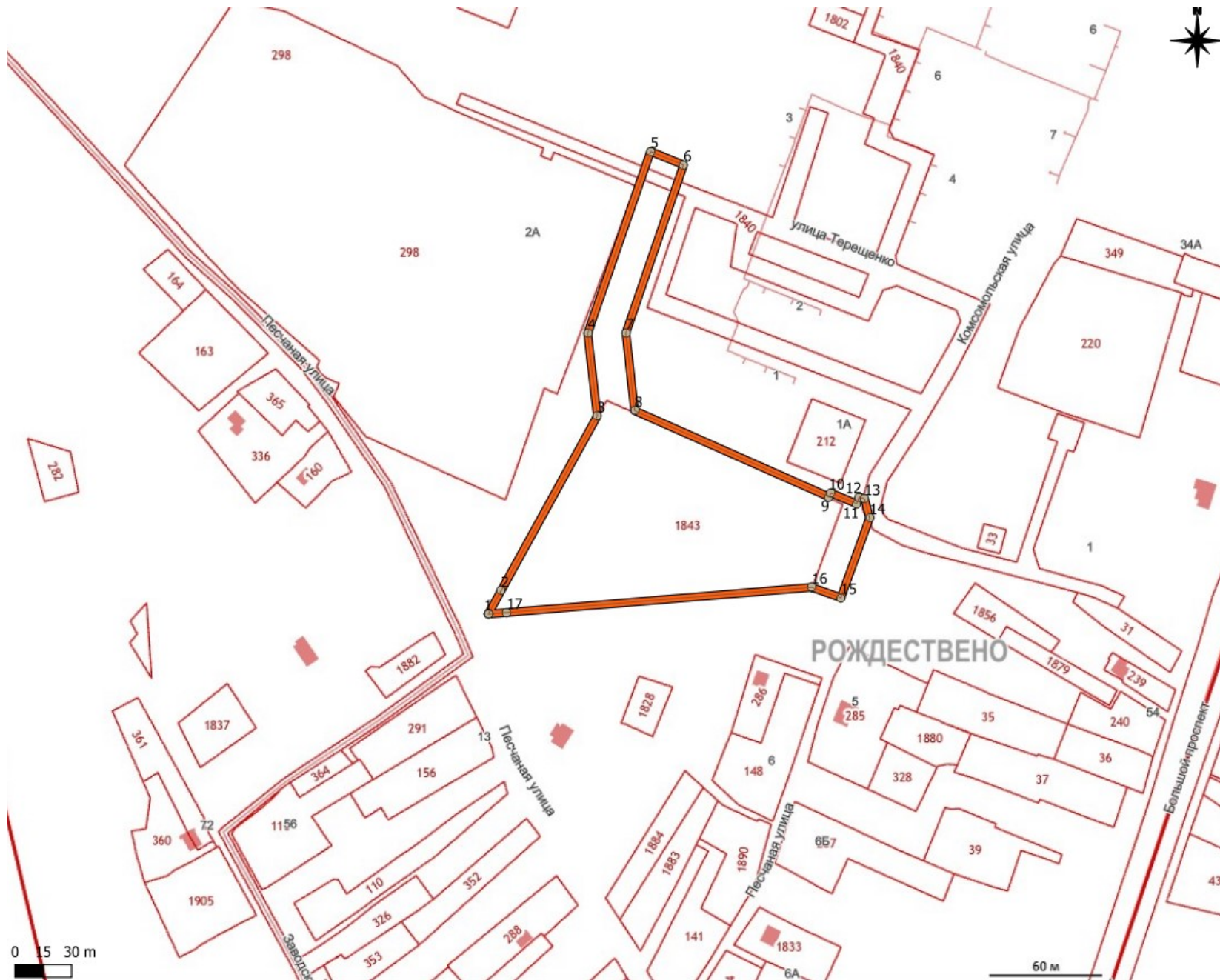
Дата 09 декабря 2020 г. М.П.

021796

Приложение 4

**Схема расположения земельного участка на кадастровой карте
территории**

**Схема расположения земельного участка по адресу: Ленинградская область, Гатчинский район,
с. Рождествено, ул. Терещенко, уч. 1-В на публичной кадастровой карте РФ**



МСК-47 зона 2

№пт	X	Y
1	2192761.57	368376.15
2	2192768.57	368388.3947
3	2192820.843	368480.1591
4	2192816.365	368523.9976
5	2192851.071	368619.8418
6	2192868.488	368612.5012
7	2192836.652	368523.9752
8	2192840.648	368482.7524
9	2192943.034	368435.6238
10	2192944.013	368437.6501
11	2192957.614	368431.7524
12	2192959.024	368435.3968
13	2192961.822	368434.3142
14	2192964.353	368424.1564
15	2192948.508	368382.1354
16	2192933.12	368387.85
17	2192771.41	368376.8211
18	2192761.57	368376.15
19	2192761.57	368376.15
20	2192761.57	368376.15

Приложение 5

**Копия градостроительного плана земельного участка
№ RU4750630901182С**

Градостроительный план земельного участка

Градостроительный план земельного участка

№

RU	4	7	5	0	6	3	0	9	0	1	1	8	2	С
----	---	---	---	---	---	---	---	---	---	---	---	---	---	---

Градостроительный план земельного участка подготовлен на основании

Заявления Администрации муниципального образования Рождественского сельского поселения Гатчинского муниципального района Ленинградской области от 11.10.2019 №836 (вх. от 14.10.2019 №2709 (859-А))

(реквизиты заявления правообладателя земельного участка с указанием ф. и. о. заявителя — физического лица, либо реквизиты заявления и наименование заявителя — юридического лица о выдаче градостроительного плана земельного участка)

Местонахождение земельного участка

Ленинградская область

(субъект Российской Федерации)

Гатчинский муниципальный район

(муниципальный район или городской округ)

Рождественское сельское поселение, с. Рождествено, ул. Терещенко, уч. 1-В

(поселение)

Описание границ земельного участка:

Обозначение (номер) характерной точки	Перечень координат характерных точек в системе координат, используемой для ведения Единого государственного реестра недвижимости	
	X	Y
1	368376.15	2192761.57
2	368488.98	2192826.07
3	368432.30	2192950.32
4	368387.85	2192933.12

Кадастровый номер земельного участка (при наличии) **47:23:0701001:1843**Площадь земельного участка **12550 кв.м.**

Информация о расположенных в границах земельного участка объектах капитального строительства

Объекты капитального строительства отсутствуют.

Информация о границах зоны планируемого размещения объекта капитального строительства в соответствии с утвержденным проектом планировки территории (при наличии)

Проект планировки территории не утвержден

Обозначение (номер) характерной точки	Перечень координат характерных точек в системе координат, используемой для ведения Единого государственного реестра недвижимости	
	X	Y
-	-	-

Реквизиты проекта планировки территории и (или) проекта межевания территории в случае, если земельный участок расположен в границах территории, в отношении которой утверждены проект планировки территории и (или) проект межевания территории

Документация по планировке территории не утверждена

(указывается в случае, если земельный участок расположен в границах территории в отношении которой утверждены проект планировки территории и (или) проект межевания территории)

Градостроительный план подготовлен



**Администрация Гатчинского муниципального района,
Председатель Комитета по архитектуре Гречухина Е.В.**

(ф. и. о., должность уполномоченного лица, наименование органа)

М. П.
(при наличии)

* (подпись) *

Гречухина Е.В.
(расшифровка подписи)








Дата выдачи

23.12.2019
(ДД.ММ.ГГГГ)



асположения земельного участка

СЛОВНЫЕ ОБОЗНАЧЕНИЯ:

-  - обозначение границы земельного участка по данным из ЕГРН и номеров характерных точек участка
-  - минимальный отступ от границы земельного участка
-  - границы, в пределах которых разрешается строительство объектов капитального строительства
-  - водопровод
-  - бытовая канализация
-  - газопровод
-  - кабель связи

ОГРАНИЧЕНИЯ И ОБРЕМЕНЕНИЯ:

-  - Иные ограничения (обременения) прав, Постановление Администрации муниципального образования Рождественского сельского поселения Гатчинского муниципального района Ленинградской области № 308 от 30.10.2015, Временные. Дата истечения срока действия временного характера - 04.02.2021 (по данным ЕГРН)
-  - Охранная зона водопровода 1705 кв.м
-  - Охранная зона бытовой канализации 535 кв.м
-  - Охранная зона кабеля связи 590 кв.м
-  - Н-9 Зона санитарной охраны источников водоснабжения III пояса 12550 кв.м

ОПИСАНИЕ ГРАНИЦ ЗЕМЕЛЬНОГО УЧАСТКА:

Обозначение (номер) характерной точки	Перечень координат характерных точек в системе координат, используемой для ведения Единого государственного реестра недвижимости	
	X	Y
1	368376.15	2192761.57
2	368488.98	2192826.07
3	368432.30	2192950.32
4	368387.85	2192933.12

Площадь земельного участка: 12550 кв.м.

Чертеж градостроительного плана земельного участка разработан на топографической съемке, выполненной в ноябре 2019 г., ООО "СпецГазСтрой" в масштабе 1:500

						2019			ГП-МЗ 754/19		
						Ленинградская область, Гатчинский муниципальный район, Рождественское сельское поселение, с. Рождествено, ул. Терещенко, уч. 1-В					
Изм.	Кол.уч.	Лист	Н.Док.	Подпись	Дата	Градостроительный план земельного участка 47:23:0701001:1843			Стадия	Лист	Листов
Составил	Добрягина АС			<i>AS</i>	03.12				П	1	1
Проверил	Кудрявцева АВ			<i>AV</i>	03.12	Чертеж градостроительного плана Масштаб 1:500			МБУ АПЦ ГМР		
Н. контр.	Кудрявцева АВ			<i>AV</i>	03.12						

1. Чертеж(и) градостроительного плана земельного участка

Чертеж(и) градостроительного плана земельного участка разработан(ы) на топографической основе в масштабе

1: 500, выполненной

в ноябре 2019 г., ООО «СпецГазСтрой»
(дата, наименование организации, подготовившей топографическую основу)

Чертеж(и) градостроительного плана земельного участка разработан(ы)

03.12.2019 МБУ «Архитектурно-планировочный центр» Гатчинского муниципального района

(дата, наименование организации)

2. Информация о градостроительном регламенте либо требованиях к назначению, параметрам и размещению объекта капитального строительства на земельном участке, на который действие градостроительного регламента не распространяется или для которого градостроительный регламент не устанавливается

Земельный участок расположен в территориальной зоне О-2 Размещения объектов обслуживания населения. Установлен градостроительный регламент.

2.1. Реквизиты акта органа государственной власти субъекта Российской Федерации, органа местного самоуправления, содержащего градостроительный регламент либо реквизиты акта федерального органа государственной власти, органа государственной власти субъекта Российской Федерации, органа местного самоуправления, иной организации, определяющего, в соответствии с федеральными законами, порядок использования земельного участка, на который действие градостроительного регламента не распространяется или для которого градостроительный регламент не устанавливается

Правила землепользования и застройки муниципального образования Рождественского сельского поселения Гатчинского муниципального района Ленинградской области, утвержденные решением Совета депутатов муниципального образования Рождественское сельское поселение Гатчинского муниципального района Ленинградской области от 21.06.2012 г. №26

2.2. Информация о видах разрешенного использования земельного участка

Зона объектов обслуживания населения выделена для создания правовых условий формирования разнообразных объектов сельского значения, связанных прежде всего с удовлетворением периодических и эпизодических потребностей населения в обслуживании при соблюдении нижеприведенных видов разрешенного использования недвижимости.

Основные виды разрешенного использования

- Средние общеобразовательные учреждения (школы) общего типа без ограничения вместимости
- Детские дошкольные учреждения;
- Открытые спортивные площадки и другие аналогичные объекты
- Спортивные комплексы и залы, бассейны и другие аналогичные объекты
- Гостиницы
- Отдельно стоящие объекты торговли, общественного питания, бытового обслуживания, рассчитанные на малый поток посетителей (менее 150 кв.м. общ. площади)
- Отдельно стоящие объекты торговли, общественного питания, бытового обслуживания, рассчитанные на средний поток посетителей (150-500 кв.м общ. площади)
- Рынки
- Оборудованные площадки для временных объектов торговли и общественного питания
- Библиотеки, клубы, детские и взрослые музыкальные, художественные, хореографические школы и студии, дома творчества, лектории, дома культуры (исключая ночные заведения)
- Музеи, выставочные залы
- Ночные клубы, дискотеки, развлекательные комплексы
- Сады, скверы, бульвары
- Лесопарки (лесные массивы)
- Больницы, госпитали, морги
- Родильные дома, стационары, медсанчасти
- Специализированные медицинские центры
- Амбулаторно-поликлинические учреждения: территориальные поликлиники для детей и взрослых, специализированные поликлиники, диспансеры
- Пункты первой медицинской помощи
- Молочные кухни, аптеки
- Станции переливания крови

- Станции скорой и неотложной помощи
- Объекты социального обеспечения: дома-интернаты для престарелых, инвалидов и детей, приюты, ночлежные дома, центры социального обслуживания населения
- Бани, сауны, химчистки, прачечные
- Жилищно-эксплуатационные службы: РЭУ, ПРЭО, аварийные службы
- Ветеринарные поликлиники и станции
- Органы государственного управления
- Органы местного самоуправления, общественного самоуправления
- Отделения милиции, государственной инспекции безопасности дорожного движения, пожарной охраны
- Опорные пункты охраны общественного порядка
- Государственные и муниципальные учреждения, рассчитанные на обслуживание населения: загсы, архивы, информационные центры, суды. Общественные объединения и организации, творческие союзы, международные организации
- Бизнес-центры, офисные центры
- Отделения связи, почтовые отделения, телефонные и телеграфные пункты
- Банки, учреждения кредитования, биржевой торговли, нотариальные конторы, ломбарды, юридические консультации, агентства недвижимости, туристические агентства и центры обслуживания, рекламные агентства, компьютерные центры
- Научно-исследовательские, проектные и конструкторские учреждения
- Научные и опытные станции, метеорологические станции
- АТС, районные узлы связи
- Передающие и принимающие станции радио- и телевидения, связи
- Стоянки открытого типа индивидуального легкового автотранспорта
- Стоянки сельского транспорта (ведомственного, экскурсионного, такси)
- Мастерские автосервиса, станции технического обслуживания, автомобильные мойки, автосалоны
- Автовокзалы, автостанции
- Разворотные площадки (кольцо) сельского пассажирского транспорта
- Антенны сотовой, радиорелейной и спутниковой связи
- Объекты инженерной защиты населения от ЧС

Вспомогательные виды разрешенного использования

- Физкультурно-оздоровительные комплексы, спортивные комплексы и залы, спортивные площадки и иные спортивные объекты
- Здания для отправления культа, рассчитанные на прихожан (конфессиональные объекты)
- Площадки: детские, спортивные, для отдыха, хозяйственные
- Теплицы и оранжереи
- Объекты, технологически связанные с назначением основного вида (стадионы, мастерские и т.д.)
- Встроенные, встроено-пристроенные в нижние этажи помещения общественно-делового назначения
- Гаражи и автостоянки для временного хранения индивидуальных легковых автомобилей открытые, встроенные или встроено-пристроенные
- Площадки для выгула собак

Условные виды разрешенного использования

2.3. Предельные (минимальные и (или) максимальные) размеры земельного участка и предельные параметры разрешенного строительства, реконструкции объекта капитального строительства, установленные градостроительным регламентом для территориальной зоны, в которой расположен земельный участок:

Предельные (минимальные и (или) максимальные) размеры земельных участков, в том числе их площадь			Минимальные отступы от границ земельного участка в целях определения мест допустимого размещения, строений, сооружений, за пределами которых запрещено строительство зданий, строений, сооружений	Предельное количество этажей и (или) предельная высота зданий, строений, сооружений	Максимальный процент застройки в границах земельного участка, определяемый как отношение суммарной площади земельного участка, которая может быть застроена, ко всей площади земельного участка	Требования к архитектурным решениям объектов капитального строительства, расположенным в границах территории исторического поселения федерального или регионального значения	Иные показатели
1	2	3	4	5	6	7	8
Длина, м	Ширина, м	Площадь, м ² или га					
Без ограничений	Без ограничений	Без ограничений	Без ограничений	Максимальная высота зданий, сооружений – 3 этажа.	Максимальный процент застройки земельного участка – 60%.	Без ограничений	<p>Параметры магистральных улиц (поперечный профиль улиц) и минимальное расстояние жилых зданий от края основной проезжей части принимаются в соответствии с проектами планировки.</p> <p>Минимальное расстояние между длинными сторонами зданий 25м</p> <p>Минимальные разрывы между стенами зданий без окон из жилых комнат 6м</p> <p>Минимальное расстояние от границ участков производственных объектов до жилых и общественных зданий 50м</p> <p>Минимальное расстояние от границ участков производственных объектов до границ участков дошкольных и общеобразовательных учреждений м 50</p> <p>Требования к параметрам сооружений и границам земельных участков в соответствии со следующими документами:</p> <ul style="list-style-type: none"> - СП 42.13330.2011 «Градостроительство. Планировка и застройка городских и сельских поселений» (актуализированная редакция СНиП 2.07.01-89*), Приложение Ж; - СНиП 31-06-2009 «Общественные здания и сооружения»; - «Региональные нормативы градостроительного проектирования Ленинградской области»; - другие действующие нормативные документы и технические регламенты.

2.4. Требования к назначению, параметрам и размещению объекта капитального строительства на земельном участке, на который действие градостроительного регламента не распространяется или для которого градостроительный регламент не устанавливается:

Причины отнесения земельного участка к виду земельного участка, на который действие градостроительного регламента не распространяется или для которого градостроительный регламент не устанавливается	Реквизиты акта, регулирующего использование земельного участка	Требования к использованию земельного участка	Требования к параметрам объекта капитального строительства			Требования к размещению объектов капитального строительства	
			Предельное количество этажей и (или) предельная высота зданий, строений, сооружений	Максимальный процент застройки в границах земельного участка, определяемый как отношение суммарной площади земельного участка, которая может быть застроена, ко всей площади земельного участка	Иные требования к параметрам объекта капитального строительства	Минимальные отступы от границ земельного участка в целях определения мест допустимого размещения зданий, строений, сооружений, за пределами которых запрещено строительство зданий, строений, сооружений	Иные требования к размещению объектов капитального строительства
1	2	3	4	5	6	7	8
-	-	-	-	-	-	-	-

3. Информация о расположенных в границах земельного участка объектах капитального строительства и объектах культурного наследия

3.1. Объекты капитального строительства

№ Не имеется, Не имеется,
(согласно чертежу(ам) градостроительного плана) (назначение объекта капитального строительства, этажность, высотность, общая площадь, площадь застройки)

инвентаризационный или кадастровый номер, Не имеется,

3.2. Объекты, включенные в единый государственный реестр объектов культурного наследия (памятников истории и культуры) народов Российской Федерации

№ Информация отсутствует, Информация отсутствует,
(согласно чертежу(ам) градостроительного плана) (назначение объекта культурного наследия, общая площадь, площадь застройки)

Информация отсутствует

(наименование органа государственной власти, принявшего решение о включении выявленного объекта культурного наследия в реестр, реквизиты этого решения)

регистрационный номер в реестре Информация отсутствует от -
(дата)

4. Информация о расчетных показателях минимально допустимого уровня обеспеченности территории объектами коммунальной, транспортной, социальной инфраструктур и расчетных показателях максимально допустимого уровня территориальной доступности указанных объектов для населения в случае, если земельный участок расположен в границах территории, в отношении которой предусматривается осуществление деятельности по комплексному и устойчивому развитию территории:

Информация о расчетных показателях минимально допустимого уровня обеспеченности территории								
Объекты коммунальной инфраструктуры			Объекты транспортной инфраструктуры			Объекты социальной инфраструктуры		
Наименование вида объекта	Единица измерения	Расчетный показатель	Наименование вида объекта	Единица измерения	Расчетный показатель	Наименование вида объекта	Единица измерения	Расчетный показатель
1	2	3	4	5	6	7	8	9

Информация о расчетных показателях максимально допустимого уровня территориальной доступности								
Объекты коммунальной инфраструктуры			Объекты транспортной инфраструктуры			Объекты социальной инфраструктуры		
Наименование вида объекта	Единица измерения	Расчетный показатель	Наименование вида объекта	Единица измерения	Расчетный показатель	Наименование вида объекта	Единица измерения	Расчетный показатель
1	2	3	4	5	6	7	8	9
-	-	-	-	-	-	-	-	-

5. Информация об ограничениях использования земельного участка, в том числе если земельный участок полностью или частично расположен в границах зон с особыми условиями использования территорий

Земельный участок частично расположен в границах зоны с особыми условиями использования территории, площадь земельного участка, покрываемая зоной с особыми условиями использования территории, составляет «435» кв.м. Иные ограничения (обременения) прав, Постановление Администрации муниципального образования Рождественского сельского поселения Гатчинского муниципального района Ленинградской области № 308 от 30.10.2015, Временные. Дата истечения срока действия временного характера - 04.02.2021 (по данным ЕГРН).

Земельный участок частично расположен в границах зоны с особыми условиями использования территории, площадь земельного участка, покрываемая зоной с особыми условиями использования территории, составляет «1705» кв.м. Охранная зона водопровода, в соответствии со Сводом правил «Градостроительство. Планировка и застройка городских и сельских поселений. Актуализированная редакция СНиП 2.07.01-89*», СП 42.13330.2011 определено минимальное расстояние от сооружений до фундаментов зданий и строений.

Земельный участок частично расположен в границах зоны с особыми условиями использования территории, площадь земельного участка, покрываемая зоной с особыми условиями использования территории, составляет «535» кв.м. Охранная зона бытовой канализации, в соответствии со Сводом правил «Градостроительство. Планировка и застройка городских и сельских поселений. Актуализированная редакция СНиП 2.07.01-89*», СП 42.13330.2011 определено минимальное расстояние от сооружений до фундаментов зданий и строений.

Земельный участок частично расположен в границах зоны с особыми условиями использования территории, площадь земельного участка, покрываемая зоной с особыми условиями использования территории, составляет «590» кв.м. Охранная зона кабеля связи,

В соответствии с п. 18, п. 48, п. 49 Постановления Правительства РФ от 09.06.1995 N 578 «Об утверждении Правил охраны линий и сооружений связи Российской Федерации»

п. 18. На производство всех видов работ, связанных с вскрытием грунта в охранной зоне линии связи или линии радиотелефонии (за исключением вспашки на глубину не более 0,3 метра) на принадлежащем юридическому или физическому лицу земельном участке, заказчиком (застройщиком) должно быть получено письменное согласие от предприятия, в ведении которого находится эта линия связи или линия радиотелефонии.

Письменное согласие должно быть получено также на строительные, ремонтные и другие работы, которые выполняются в этих зонах без проекта и при производстве которых могут быть повреждены линии связи и линии радиотелефонии (рытье ям, устройство временных съездов с дорог, провоз под проводами грузов, габариты которых равны или превышают высоту подвески опор и т.д.).

Для выявления места расположения подземных сооружений связи в зоне производства указанных работ должно быть получено письменное разрешение в специально уполномоченных на то органах контроля и надзора.

п. 48. В пределах охранных зон без письменного согласия и присутствия представителей предприятий, эксплуатирующих линии связи и линии радиотелефонии, юридическим и физическим лицам запрещается:

а) осуществлять всякого рода строительные, монтажные и взрывные работы, планировку грунта землеройными механизмами (за исключением зон песчаных барханов) и земляные работы (за исключением вспашки на глубину не более 0,3 метра);

б) производить геолого-съёмочные, поисковые, геодезические и другие изыскательские работы, которые связаны с бурением скважин, шурфованием, взятием проб грунта, осуществлением взрывных работ;

в) производить посадку деревьев, располагать полевые станы, содержать скот, складировать материалы, корма и удобрения, жечь костры, устраивать стрельбища;

г) устраивать проезды и стоянки автотранспорта, тракторов и механизмов, провозить негабаритные грузы под проводами воздушных линий связи и линий радиофикации, строить каналы (арыки), устраивать заграждения и другие препятствия;

д) устраивать причалы для стоянки судов, барж и плавучих кранов, производить погрузочно-разгрузочные, подводно-технические, дноуглубительные и землечерпательные работы, выделять рыбопромысловые участки, производить добычу рыбы, других водных животных, а также водных растений придонными орудиями лова, устраивать водопой, производить колку и заготовку льда. Судам и другим плавучим средствам запрещается бросать якоря, проходить с отданными якорями, цепями, лотами, волокушами и тросами;

е) производить строительство и реконструкцию линий электропередач, радиостанций и других объектов, излучающих электромагнитную энергию и оказывающих опасное воздействие на линии связи и линии радиофикации;

ж) производить защиту подземных коммуникаций от коррозии без учета проходящих подземных кабельных линий связи.

п. 49. Юридическим и физическим лицам запрещается производить всякого рода действия, которые могут нарушить нормальную работу линий связи и линий радиофикации, в частности:

а) производить снос и реконструкцию зданий и мостов, осуществлять переустройство коллекторов, туннелей метрополитена и железных дорог, где проложены кабели связи, установлены столбы воздушных линий связи и линий радиофикации, размещены технические сооружения радиорелейных станций, кабельные ящики и распределительные коробки, без предварительного выноса заказчиками (застройщиками) линий и сооружений связи, линий и сооружений радиофикации по согласованию с предприятиями, в ведении которых находятся эти линии и сооружения;

б) производить засыпку трасс подземных кабельных линий связи, устраивать на этих трассах временные склады, стоки химически активных веществ и свалки промышленных, бытовых и прочих отходов, ломать замерные, сигнальные, предупредительные знаки и телефонные колодцы;

в) открывать двери и люки необслуживаемых усилительных и регенерационных пунктов (наземных и подземных) и радиорелейных станций, кабельных колодцев телефонной канализации, распределительных шкафов и кабельных ящиков, а также подключаться к линиям связи (за исключением лиц, обслуживающих эти линии);

г) огораживать трассы линий связи, препятствуя свободному доступу к ним технического персонала;

д) самовольно подключаться к абонентской телефонной линии и линии радиофикации в целях пользования услугами связи;

е) совершать иные действия, которые могут причинить повреждения сооружениям связи и радиофикации (повреждать опоры и арматуру воздушных линий связи, обрывать провода, набрасывать на них посторонние предметы и другое).

Земельный участок полностью расположен в границах зоны с особыми условиями использования территории, площадь земельного участка, покрываемая зоной с особыми условиями использования территории, составляет «12550» кв.м Н-9 Зона санитарной охраны источников водоснабжения III пояса, в соответствии с СанПиН 2.1.4.1110-02 «Зона санитарной охраны источников водоснабжения и водопроводов питьевого назначения», утвержденных Постановлением Главного государственного санитарного врача РФ от 14.03.2002г. №10

3.2.2. Мероприятия по второму и третьему поясам

3.2.2.1. Выявление, тампонирование или восстановление всех старых, бездействующих, дефектных или неправильно эксплуатируемых скважин, представляющих опасность в части возможности загрязнения водоносных горизонтов.

3.2.2.2. Бурение новых скважин и новое строительство, связанное с нарушением почвенного покрова, производится при обязательном согласовании с центром государственного санитарно-эпидемиологического надзора.

3.2.2.3. Запрещение закачки отработанных вод в подземные горизонты, подземного складирования твердых отходов и разработки недр земли.

3.2.2.4. Запрещение размещения складов горюче-смазочных материалов, ядохимикатов и минеральных удобрений, накопителей промстоков, шламохранилищ и других объектов, обуславливающих опасность химического загрязнения подземных вод.

Размещение таких объектов допускается в пределах третьего пояса ЗСО только при использовании защищенных подземных вод, при условии выполнения специальных мероприятий по защите водоносного горизонта от загрязнения при наличии санитарно-эпидемиологического заключения центра государственного санитарно-эпидемиологического надзора, выданного с учетом заключения органов геологического контроля.

3.2.2.5. Своевременное выполнение необходимых мероприятий по санитарной охране поверхностных вод, имеющих непосредственную гидрологическую связь с используемым водоносным горизонтом, в соответствии с гигиеническими требованиями к охране поверхностных вод.

б. Информация о границах зон с особыми условиями использования территорий, если земельный участок полностью или частично расположен в границах таких зон:

Наименование зоны с особыми условиями использования территории с указанием объекта, в отношении которого установлена такая зона	Перечень координат характерных точек в системе координат, используемой для ведения Единого государственного реестра недвижимости		
	Обозначение (номер) характерной точки	X	Y
1	2	3	4
Иные ограничения (обременения) прав, Постановление Администрации муниципального образования Рождественского сельского поселения Гатчинского муниципального района Ленинградской области № 308 от 30.10.2015, Временные. Дата истечения срока действия временного характера - 04.02.2021 (по данным ЕГРН)	1	368415.48	2192784.05
	1	368415.48	2192784.05
	2	368411.58	2192791.31
	3	368409.28	2192794
	4	368388.92	2192837.99
	5	368382.54	2192855.35
	6	368381.54	2192840.67
	7	368383.38	2192835.69
	8	368404.19	2192790.71
	9	368406.63	2192787.90
10	368410.27	2192781.07	
Охранная зона водопровода	-	-	-
Охранная зона бытовой канализации	-	-	-
Охранная зона кабеля связи	-	-	-
Н-9 Зона санитарной охраны источников водоснабжения III пояса	-	-	-

7. Информация о границах зон действия публичных сервитутов Информация отсутствует

Обозначение (номер) характерной точки	Перечень координат характерных точек в системе координат, используемой для ведения Единого государственного реестра недвижимости	
	X	Y
-	-	-

8. Номер и (или) наименование элемента планировочной структуры, в границах которого расположен земельный участок

9. Информация о технических условиях подключения (технологического присоединения) объектов капитального строительства к сетям инженерно-технического обеспечения, определенных с учетом программ комплексного развития систем коммунальной инфраструктуры поселения, городского округа

Технические условия на подключение (технологическое присоединение) объекта, выданы ОА «Коммунальные системы Гатчинского района» от 18.11.2019 №195.

Разрешаемый отбор объема холодной воды и режим водопотребления (отпуска): 1,38 м3/час

Срок действия условий на подключение: 3 года

Технические условия на подключение (технологическое присоединение) объекта, выданы ОА «Коммунальные системы Гатчинского района» от 18.11.2019 №195/1.

Объем сточных вод 1,45 м3/час.

Срок действия условий на подключение: 3 года

10. Резюме нормативных правовых актов субъекта Российской Федерации, муниципальных правовых актов, устанавливающих требования к благоустройству территории.

Проекты внешнего благоустройства территории МО Рождественского сельского поселения Гатчинского муниципального района Ленинградской области, утвержденные решением Совета депутатов муниципального образования Рождественского сельского поселения Гатчинского муниципального района Ленинградской области от 31.10.2017 №35

11. Информация о красных линиях:

Информация отсутствует

Обозначение (номер) характерной точки	Перечень координат характерных точек в системе координат, используемой для ведения Единого государственного реестра недвижимости	
	X	Y
-	-	-
-	-	-

Прошито 10 листов

[Signature]

Подпись



Приложение 6

**Копия Выписки из Единого государственного реестра
недвижимости об объекте недвижимости № 99/2021/403857019
от 09.07.2021**

Выписка из Единого государственного реестра недвижимости об объекте недвижимости

Сведения о характеристиках объекта недвижимости

На основании запроса от 09.07.2021 г., поступившего на рассмотрение 09.07.2021 г., сообщаем, что согласно записям Единого государственного реестра недвижимости:

Земельный участок			
(вид объекта недвижимости)			
Лист № ___ Раздела 1	Всего листов раздела 1 : ___	Всего разделов: ___	Всего листов выписки: ___
09.07.2021 № 99/2021/403857019			
Кадастровый номер:		47:23:0701001:1843	

Номер кадастрового квартала:	47:23:0701001
Дата присвоения кадастрового номера:	03.02.2016
Ранее присвоенный государственный учетный номер:	данные отсутствуют
Адрес:	Ленинградская область, Гатчинский муниципальный район, Рождественское сельское поселение, с. Рождествено, ул. Терещенко, уч. 1-В
Площадь:	12550 +/- 12 кв. м
Кадастровая стоимость, руб.:	9115943.5
Кадастровые номера расположенных в пределах земельного участка объектов недвижимости:	данные отсутствуют
Кадастровые номера объектов недвижимости, из которых образован объект недвижимости:	данные отсутствуют
Кадастровые номера образованных объектов недвижимости:	данные отсутствуют
Сведения о включении объекта недвижимости в состав предприятия как имущественного комплекса:	

Государственный регистратор		ФГИС ЕГРН
полное наименование должности	подпись	инициалы, фамилия

М.П.

Выписка из Единого государственного реестра недвижимости об объекте недвижимости
Сведения о характеристиках объекта недвижимости

Земельный участок			
(вид объекта недвижимости)			
Лист № ___ Раздела 1	Всего листов раздела 1 : ___	Всего разделов: ___	Всего листов выписки: ___
09.07.2021 № 99/2021/403857019			
Кадастровый номер:		47:23:0701001:1843	

Категория земель:	Земли населённых пунктов
Виды разрешенного использования:	для размещения дома культуры
Сведения о кадастровом инженере:	Коновалова Татьяна Петровна №47-10-0041
Сведения о лесах, водных объектах и об иных природных объектах, расположенных в пределах земельного участка:	данные отсутствуют
Сведения о том, что земельный участок полностью или частично расположен в границах зоны с особыми условиями использования территории или территории объекта культурного наследия	данные отсутствуют
Сведения о том, что земельный участок расположен в границах особой экономической зоны, территории опережающего социально-экономического развития, зоны территориального развития в Российской Федерации, игровой зоны:	данные отсутствуют
Сведения о том, что земельный участок расположен в границах особо охраняемой природной территории, охотничьих угодий, лесничеств, лесопарков:	данные отсутствуют
Сведения о результатах проведения государственного земельного надзора:	данные отсутствуют
Сведения о расположении земельного участка в границах территории, в отношении которой утвержден проект межевания территории:	данные отсутствуют

Государственный регистратор		ФГИС ЕГРН
полное наименование должности	подпись	инициалы, фамилия

М.П.

Выписка из Единого государственного реестра недвижимости об объекте недвижимости
Сведения о характеристиках объекта недвижимости

Земельный участок			
(вид объекта недвижимости)			
Лист № ___ Раздела 1	Всего листов раздела 1 : ___	Всего разделов: ___	Всего листов выписки: ___
09.07.2021 № 99/2021/403857019			
Кадастровый номер:		47:23:0701001:1843	

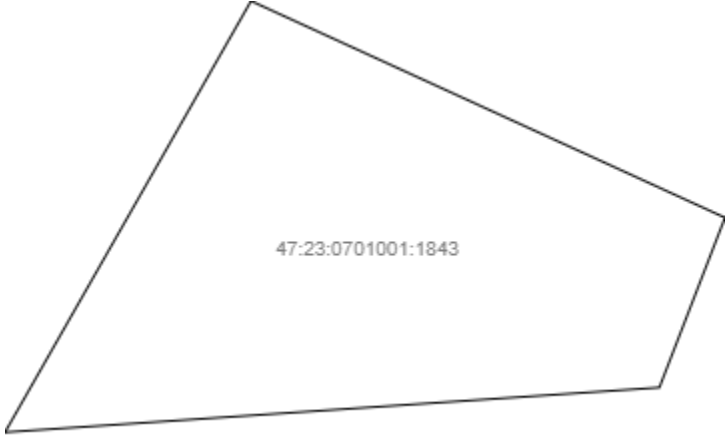
Условный номер земельного участка:	данные отсутствуют
Сведения о принятии акта и (или) заключении договора, предусматривающих предоставление в соответствии с земельным законодательством исполнительным органом государственной власти или органом местного самоуправления находящегося в государственной или муниципальной собственности земельного участка для строительства наемного дома социального использования или наемного дома коммерческого использования:	данные отсутствуют
Сведения о том, что земельный участок или земельные участки образованы на основании решения об изъятии земельного участка и (или) расположенного на нем объекта недвижимости для государственных или муниципальных нужд:	данные отсутствуют
Сведения о том, что земельный участок образован из земель или земельного участка, государственная собственность на которые не разграничена:	данные отсутствуют
Сведения о наличии земельного спора о местоположении границ земельных участков:	данные отсутствуют
Статус записи об объекте недвижимости:	Сведения об объекте недвижимости имеют статус "временные". Дата истечения срока действия временного характера - 2021-02-04
Особые отметки:	Сведения необходимые для заполнения раздела 2 отсутствуют.
Получатель выписки:	Кононович Екатерина Юрьевна

Государственный регистратор		ФГИС ЕГРН
полное наименование должности	подпись	инициалы, фамилия

М.П.

Выписка из Единого государственного реестра недвижимости об объекте недвижимости
Описание местоположения земельного участка

Земельный участок			
(вид объекта недвижимости)			
Лист № ___ Раздела <u>3</u>	Всего листов раздела <u>3</u> : ___	Всего разделов: ___	Всего листов выписки: ___
09.07.2021 № 99/2021/403857019			
Кадастровый номер:		47:23:0701001:1843	

План (чертеж, схема) земельного участка			
			
Масштаб 1: данные отсутствуют	Условные обозначения:		

Государственный регистратор		ФГИС ЕГРН
полное наименование должности	подпись	инициалы, фамилия

М.П.

Выписка из Единого государственного реестра недвижимости об объекте недвижимости
Описание местоположения земельного участка

Земельный участок			
<small>(вид объекта недвижимости)</small>			
Лист № ___ Раздела 3.1	Всего листов раздела 3.1 : ___	Всего разделов: ___	Всего листов выписки: ___
09.07.2021 № 99/2021/403857019			
Кадастровый номер:		47:23:0701001:1843	

Описание местоположения границ земельного участка							
Номер п/п	Номер точки		Дирекционный угол	Горизонтальное проложение, м	Описание закрепления на местности	Кадастровые номера смежных участков	Сведения об адресах правообладателей смежных земельных участков
	начальная	конечная					
1	2	3	4	5	6	7	8
1	1	2	данные отсутствуют	данные отсутствуют	данные отсутствуют	данные отсутствуют	данные отсутствуют
2	2	3	данные отсутствуют	данные отсутствуют	данные отсутствуют	данные отсутствуют	данные отсутствуют
3	3	4	данные отсутствуют	данные отсутствуют	данные отсутствуют	данные отсутствуют	данные отсутствуют
4	4	1	данные отсутствуют	данные отсутствуют	данные отсутствуют	данные отсутствуют	данные отсутствуют

Государственный регистратор		ФГИС ЕГРН
полное наименование должности	подпись	инициалы, фамилия

М.П.

Выписка из Единого государственного реестра недвижимости об объекте недвижимости
Описание местоположения земельного участка

Земельный участок			
(вид объекта недвижимости)			
Лист № __ Раздела 3.2	Всего листов раздела 3.2 : __	Всего разделов: __	Всего листов выписки: __
09.07.2021 № 99/2021/403857019			
Кадастровый номер:		47:23:0701001:1843	

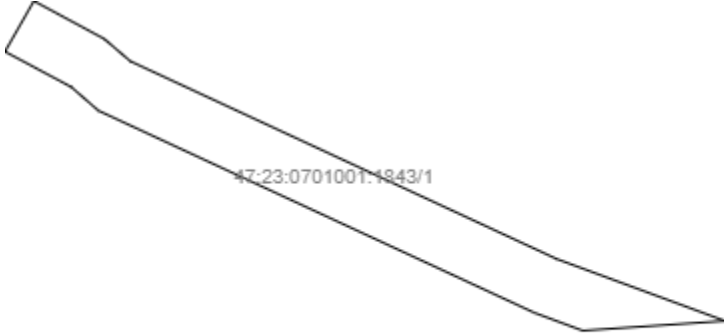
Сведения о характерных точках границы земельного участка				
Система координат: МСК 47 зона 2				
Зона №				
Номер точки	Координаты		Описание закрепления на местности	Средняя квадратическая погрешность определения координат характерных точек границ земельного участка, м
	X	Y		
1	2	3	4	5
1	368376.15	2192761.57	Закрепление отсутствует	0.05
2	368488.98	2192826.07	Закрепление отсутствует	0.05
3	368432.3	2192950.32	Закрепление отсутствует	0.05
4	368387.85	2192933.12	Закрепление отсутствует	0.05

Государственный регистратор		ФГИС ЕГРН
полное наименование должности	подпись	инициалы, фамилия

М.П.

Выписка из Единого государственного реестра недвижимости об объекте недвижимости
Сведения о частях земельного участка

Земельный участок			
(вид объекта недвижимости)			
Лист № ___ Раздела 4	Всего листов раздела 4 : ___	Всего разделов: ___	Всего листов выписки: ___
09.07.2021 № 99/2021/403857019			
Кадастровый номер:		47:23:0701001:1843	

План (чертеж, схема) части земельного участка	Учетный номер части: 47:23:0701001:1843/1
	
Масштаб 1: данные отсутствуют	Условные обозначения:

Государственный регистратор		ФГИС ЕГРН
полное наименование должности	подпись	инициалы, фамилия

М.П.

Выписка из Единого государственного реестра недвижимости об объекте недвижимости
Сведения о частях земельного участка

Земельный участок			
(вид объекта недвижимости)			
Лист № __ Раздела 4.1	Всего листов раздела 4.1 : __	Всего разделов: __	Всего листов выписки: __
09.07.2021 № 99/2021/403857019			
Кадастровый номер:		47:23:0701001:1843	

Учетный номер части	Площадь (м ²)	Содержание ограничения в использовании или ограничения права на объект недвижимости или обременения объекта недвижимости
1	2	3
1	435	Иные ограничения (обременения) прав, Постановление Администрации муниципального образования Рождественского сельского поселения Гатчинского муниципального района Ленинградской области № 308 от 30.10.2015, Временные. Дата истечения срока действия временного характера - 04.02.2021

Государственный регистратор		ФГИС ЕГРН
полное наименование должности	подпись	инициалы, фамилия

М.П.

Выписка из Единого государственного реестра недвижимости об объекте недвижимости
Сведения о частях земельного участка

Земельный участок			
<small>(вид объекта недвижимости)</small>			
Лист № __ Раздела 4.2	Всего листов раздела 4.2 : __	Всего разделов: __	Всего листов выписки: __
09.07.2021 № 99/2021/403857019			
Кадастровый номер:		47:23:0701001:1843	

Сведения о характерных точках границы части (частей) земельного участка				
Учетный номер части: 1				
Система координат: МСК 47 зона 2				
Зона №				
Номер точки	Координаты, м		Описание закрепления на местности	Средняя квадратическая погрешность определения координат характерных точек границы части земельного участка, м
	X	Y		
1	2	3	4	5
5	368415.48	2192784.05	Закрепление отсутствует	0.05
6	368411.58	2192791.31	Закрепление отсутствует	0.05
7	368409.28	2192794	Закрепление отсутствует	0.05
8	368388.92	2192837.99	Закрепление отсутствует	0.05
9	368382.54	2192855.35	Закрепление отсутствует	0.05
10	368381.54	2192840.67	Закрепление отсутствует	0.05
11	368383.38	2192835.69	Закрепление отсутствует	0.05
12	368404.19	2192790.71	Закрепление отсутствует	0.05
13	368406.63	2192787.9	Закрепление отсутствует	0.05
14	368410.27	2192781.07	Закрепление отсутствует	0.05

Государственный регистратор		ФГИС ЕГРН
полное наименование должности	подпись	инициалы, фамилия

М.П.

Приложение 7

Копия справки № 14102/33 – 125.5-21 от 22.07.2021 г



ФЕДЕРАЛЬНОЕ ГОСУДАРСТВЕННОЕ БЮДЖЕТНОЕ УЧРЕЖДЕНИЕ НАУКИ
**ИНСТИТУТ ИСТОРИИ МАТЕРИАЛЬНОЙ КУЛЬТУРЫ
 РОССИЙСКОЙ АКАДЕМИИ НАУК**

191186, Санкт-Петербург, Дворцовая наб., 18, литер А
 тел. +7 (812) 5715092, факс +7 (812) 5716271, Эл. почта: admin@archo.ru

№ 14102/33 – 125.5-21 от 22.07.2021

**К Акту
 Государственной
 историко-культурной
 экспертизы**

СПРАВКА

Дана в том, что следующие сотрудники Федерального государственного бюджетного учреждения науки Института истории материальной культуры Российской академии наук работают в ИИМК РАН

ФИО	стаж с
Лисицын Сергей Николаевич	15.12.1998
Очередной Александр Константинович	09.10.2004
Городилов Андрей Юрьевич	01.01.2005
Соловьева Наталья Федоровна	24.02.1981
Тарасов Алексей Юрьевич	12.03.2021
Трифонов Виктор Анатольевич	09.01.1984
Лапшин Владимир Анатольевич	01.10.1982

по настоящее время.

Заместитель директора ИИМК РАН

Н.Ф. Соловьева

Приложение 8

Копия доверенности № 14102/33-161.5-3 от 11 января 2021 г.



ФЕДЕРАЛЬНОЕ ГОСУДАРСТВЕННОЕ БЮДЖЕТНОЕ УЧРЕЖДЕНИЕ НАУКИ
ИНСТИТУТ ИСТОРИИ МАТЕРИАЛЬНОЙ КУЛЬТУРЫ
РОССИЙСКОЙ АКАДЕМИИ НАУК

191186, Санкт-Петербург, Дворцовая наб., 18., лит. А
 тел. +7 (812) 5715092 , факс +7 (812) 5716271, Эл. почта: admin@archeo.ru

Д О В Е Р Е Н Н О С Т Ъ № 14102/33-161.5-3

Санкт-Петербург

11 января 2021 г.

Федеральное государственное бюджетное учреждение науки Институт истории материальной культуры Российской академии наук (далее – ИИМК РАН) в лице директора Лапшина В.А., действующего на основании устава, уполномочивает заместителя директора по организационным вопросам **Соловьеву Наталью Федоровну**

на совершение от имени и в интересах ИИМК РАН следующих юридически значимых действий:

- представительство во всех государственных и муниципальных органах, а также представительство в отношениях с юридическими лицами и физическими лицам по всем вопросам с правом подачи от имени ИИМК РАН заявлений, ходатайств и других документов, их подписание и получение, совершение других действий;

- участие в закупках в соответствии с Федеральным законом от 05 апреля 2013 года N 44 "О контрактной системе в сфере закупок товаров, работ, услуг для обеспечения государственных и муниципальных нужд" (ч. 1 ст. 24 «Способы определения поставщиков (подрядчиков, исполнителей) и закупках в соответствии с Федеральным законом от 18 июля 2011 года N 223 "О закупках товаров, работ, услуг отдельными видами юридических лиц", заключение государственных контрактов и подписание договоров, включая право на подписание заявок, договоров, государственных контрактов;

- заключение, изменение и расторжение гражданско-правовых сделок;
 - подписание актов сдачи-приёмки выполненных работ и оказанных услуг, счетов и счетов-фактур на выполненные ИИМК РАН работы.

Доверенность действительна по 31.12.2021 . (включительно) и выдана без права передоверия указанных полномочий третьим лицам.

Подпись Соловьевой Н.Ф. _____

удостоверяется.

Директор ИИМК РАН.

В.А Лапшин



Приложение 9

Сведения об экспертах

Сведения об экспертах:

Фамилия, имя, отчество	Городилов Андрей Юрьевич
Образование	высшее
Специальность	история, археология
Ученая степень (звание)	-
Стаж работы	16 лет
Место работы и должность	н.с. ИИМК РАН
Реквизиты аттестации	Государственный эксперт по проведению историко-культурной экспертизы (приказ Министерства культуры Российской Федерации № 219 от 27.02.2019 г. «Об утверждении статуса аттестованного эксперта по проведению государственной историко-культурной экспертизы» (п. 34)) Объекты экспертизы: <ul style="list-style-type: none"> - выявленные объекты культурного наследия в целях обоснования целесообразности включения данных объектов в реестр; - документы, обосновывающие включение объектов культурного наследия в реестр.
Фамилия, имя, отчество	Лисицын Сергей Николаевич
Образование	высшее
Специальность	история, археология
Ученая степень (звание)	кандидат исторических наук
Стаж работы	22 года
Место работы и должность	ст.н.с. ИИМК РАН
Реквизиты аттестации	Государственный эксперт по проведению историко-культурной экспертизы (приказ Министерства культуры Российской Федерации № 1627 от 17.09.2018 г. «Об утверждении статуса аттестованного эксперта по проведению государственной историко-культурной экспертизы» (п. 34)) Объекты экспертизы: <ul style="list-style-type: none"> - выявленные объекты культурного наследия в целях обоснования целесообразности включения данных объектов в реестр; - земли, подлежащие воздействию земляных, строительных, мелиоративных, хозяйственных работ, предусмотренных статьей 25 Лесного кодекса Российской Федерации работ по

	<p>использованию лесов (за исключением работ, указанных в пунктах 3, 4 и 7 части 1 статьи 25 Лесного кодекса Российской Федерации) и иных работ, в случае, если орган охраны объектов культурного наследия не имеет данных об отсутствии на указанных землях объектов культурного наследия, включенных в реестр, выявленных объектов культурного наследия либо объектов, обладающих признаками объекта культурного наследия;</p> <ul style="list-style-type: none"> - документы, обосновывающие включение объектов культурного наследия в реестр; - документы, обосновывающие исключение объектов культурного наследия из реестра; - документация, за исключением научных отчетов о выполненных археологических полевых работах, содержащая результаты исследований, в соответствии с которыми определяется наличие или отсутствие объектов, обладающих признаками объекта культурного наследия, на земельных участках, подлежащих воздействию земляных, строительных, мелиоративных, хозяйственных работ, работ по использованию лесов и иных работ.
Фамилия, имя, отчество	Очередной Александр Константинович
Образование	высшее
Специальность	история
Ученая степень (звание)	кандидат исторических наук
Стаж работы	16 лет
Место работы и должность	ст.н.с. ИИМК РАН
Реквизиты аттестации	<p>Государственный эксперт по проведению историко-культурной экспертизы (приказ Министерства культуры Российской Федерации № 2330 от 25.12.2018 г. «Об утверждении статуса аттестованного эксперта по проведению государственной историко-культурной экспертизы» (п. 16))</p> <p>Объекты экспертизы:</p> <ul style="list-style-type: none"> - выявленные объекты культурного наследия в целях обоснования целесообразности включения данных объектов в реестр; - документы, обосновывающие включение объектов культурного наследия в реестр.
Фамилия, имя, отчество	Соловьева Наталья Федоровна
Образование	высшее
Специальность	история, археология
Ученая степень (звание)	кандидат исторических наук

Стаж работы	39 лет
Место работы и должность	ст.н.с. ИИМК РАН, заместитель директора ИИМК РАН по организационным вопросам
Реквизиты аттестации	<p>Государственный эксперт по проведению историко-культурной экспертизы (приказ Министерства культуры Российской Федерации № 2211 от 13.12.2018 г. «Об утверждении статуса аттестованного эксперта по проведению государственной историко-культурной экспертизы» (п. 30))</p> <p>Объекты экспертизы:</p> <ul style="list-style-type: none"> - выявленные объекты культурного наследия в целях обоснования целесообразности включения данных объектов в реестр; - документы, обосновывающие включение объектов культурного наследия в реестр; - документация, за исключением научных отчетов о выполненных археологических полевых работах, содержащая результаты исследований, в соответствии с которыми определяется наличие или отсутствие объектов, обладающих признаками объекта культурного наследия, на земельных участках, подлежащих воздействию земляных, строительных, мелиоративных, хозяйственных работ, работ по использованию лесов и иных работ. - документация или разделы документации, обосновывающие меры по обеспечению сохранности объекта культурного наследия, включенного в реестр, выявленного объекта культурного наследия либо объекта, обладающего признаками объекта культурного наследия, при проведении земляных, мелиоративных, хозяйственных работ, указанных в настоящей статье работ по использованию лесов и иных работ в границах территории объекта культурного наследия либо на земельном участке, непосредственно связанном с земельным участком в границах территории объекта культурного наследия.
Фамилия, имя, отчество	Тарасов Алексей Юрьевич
Образование	высшее
Специальность	история, археология
Ученая степень (звание)	кандидат исторических наук
Стаж работы	20 лет
Место работы и должность	н.с. ИИМК РАН

<p>Реквизиты аттестации</p>	<p>Государственный эксперт по проведению историко-культурной экспертизы (приказ Министерства культуры Российской Федерации № 997 от 17.07.2019 г. «Об утверждении статуса аттестованного эксперта по проведению государственной историко-культурной экспертизы» (п. 29))</p> <p>Объекты экспертизы:</p> <ul style="list-style-type: none"> - выявленные объекты культурного наследия в целях обоснования целесообразности включения данных объектов в реестр; - земли, подлежащие воздействию земляных, строительных, мелиоративных, хозяйственных работ, предусмотренных статьей 25 Лесного кодекса Российской Федерации работ по использованию лесов (за исключением работ, указанных в пунктах 3, 4 и 7 части 1 статьи 25 Лесного кодекса Российской Федерации) и иных работ, в случае, если указанные земли расположены в границах территорий, утверждённых в соответствии с пунктом 34.2 статьи 9 Федерального закона № 73-ФЗ; - документы, обосновывающие включение объектов культурного наследия в реестр; - документы, обосновывающие исключение объектов культурного наследия из реестра; - документация, за исключением научных отчетов о выполненных археологических полевых работах, содержащая результаты исследований, в соответствии с которыми определяется наличие или отсутствие объектов, обладающих признаками объекта культурного наследия, на земельных участках, подлежащих воздействию земляных, строительных, мелиоративных, хозяйственных работ, указанных в статье 30 Федерального закона № 73-ФЗ работ по использованию лесов и иных работ; - документация или разделы документации, обосновывающие меры по обеспечению сохранности объекта культурного наследия, включенного в реестр, выявленного объекта культурного наследия либо объекта, обладающего признаками объекта культурного наследия, при проведении земляных, мелиоративных, хозяйственных работ, указанных в настоящей статье работ по использованию лесов и иных работ в границах территории объекта культурного наследия либо на земельном участке, непосредственно связанном с земельным участком
------------------------------------	--

	в границах территории объекта культурного наследия.
Фамилия, имя, отчество	Трифонов Виктор Анатольевич
Образование	высшее
Специальность	история, археология
Ученая степень (звание)	кандидат исторических наук
Стаж работы	48 лет
Место работы и должность	ст.н.с. ИИМК РАН
Реквизиты аттестации	<p>Государственный эксперт по проведению историко-культурной экспертизы (приказ Министерства культуры Российской Федерации № 1998 от 19.11.2018 г. «Об утверждении статуса аттестованного эксперта по проведению государственной историко-культурной экспертизы» (п. 23))</p> <p>Объекты экспертизы:</p> <ul style="list-style-type: none"> - выявленные объекты культурного наследия в целях обоснования целесообразности включения данных объектов в реестр; - земли, подлежащие воздействию земляных, строительных, мелиоративных, хозяйственных работ, предусмотренных статьей 25 Лесного кодекса Российской Федерации работ по использованию лесов (за исключением работ, указанных в пунктах 3, 4 и 7 части 1 статьи 25 Лесного кодекса Российской Федерации) и иных работ, в случае, если орган охраны объектов культурного наследия не имеет данных об отсутствии на указанных землях объектов культурного наследия, включенных в реестр, выявленных объектов культурного наследия либо объектов, обладающих признаками объекта культурного наследия; - документы, обосновывающие включение объектов культурного наследия в реестр; - документы, обосновывающие исключение объектов культурного наследия из реестра; - документация, за исключением научных отчетов о выполненных археологических полевых работах, содержащая результаты исследований, в соответствии с которыми определяется наличие или отсутствие объектов, обладающих признаками объекта культурного наследия, на земельных участках, подлежащих воздействию земляных, строительных, мелиоративных, хозяйственных работ, работ по использованию лесов и иных работ.

	<ul style="list-style-type: none">- документация или разделы документации, обосновывающие меры по обеспечению сохранности объекта культурного наследия, включенного в реестр, выявленного объекта культурного наследия либо объекта, обладающего признаками объекта культурного наследия, при проведении земляных, мелиоративных, хозяйственных работ, указанных в настоящей статье работ по использованию лесов и иных работ в границах территории объекта культурного наследия либо на земельном участке, непосредственно связанном с земельным участком в границах территории объекта культурного наследия.
--	--

Приложение 10

**Выдержки из приказа № 997 от 17.07.2019 г.
«Об утверждении статуса аттестованного эксперта по
проведению государственной историко-культурной
экспертизы»**



МИНИСТЕРСТВО КУЛЬТУРЫ
РОССИЙСКОЙ ФЕДЕРАЦИИ

ПРИКАЗ

17 июня 2019

Москва

№ 997

Об аттестации экспертов по проведению государственной историко-культурной экспертизы

В соответствии с Федеральным законом от 25 июня 2002 г. № 73-ФЗ «Об объектах культурного наследия (памятниках истории и культуры) народов Российской Федерации», с пунктом 9 Положения о государственной историко-культурной экспертизе, утвержденного постановлением Правительства Российской Федерации от 15 июля 2009 г. № 569, Положением о порядке аттестации экспертов по проведению государственной историко-культурной экспертизы, утвержденным приказом Минкультуры России от 26 августа 2010 г. № 563 (в редакции приказа Минкультуры России от 17 октября 2011 г. № 1003), руководствуясь Положением об аттестационной комиссии Минкультуры России, утвержденным приказом Минкультуры России от 29 декабря 2011 г. № 1276, протоколом заседания аттестационной комиссии Минкультуры России от 25 июня 2019 г., п р и к а з ы в а ю:

1. Аттестовать экспертов по проведению государственной историко-культурной экспертизы согласно приложению к настоящему приказу.

2. Департаменту государственной охраны культурного наследия (Р.А.Рыбало) обеспечить размещение информации об аттестованных экспертах на официальном сайте Минкультуры России в сети Интернет.

3. Контроль за исполнением настоящего приказа оставляю за собой.

Заместитель Министра



С.Г.Обрывалин

Приложение

Утверждено приказом
Министерства культуры
Российской Федерации

от «11» июля 2019 г. № 997

Аттестованные эксперты по проведению
государственной историко-культурной экспертизы

№ п/п	Фамилия, имя, отчество соискателя	Объекты экспертизы
1.	Авксентьева Ольга Николаевна	<ul style="list-style-type: none"> - выявленные объекты культурного наследия в целях обоснования целесообразности включения данных объектов в реестр; - документы, обосновывающие включение объектов культурного наследия в реестр; - документы, обосновывающие изменение категории историко-культурного значения объекта культурного наследия; - проекты зон охраны объекта культурного наследия; - проектная документация на проведение работ по сохранению объектов культурного наследия; - документация или разделы документации, обосновывающие меры по обеспечению сохранности объекта культурного наследия, включенного в реестр, выявленного объекта культурного наследия либо объекта, обладающего признаками объекта культурного наследия, при проведении земляных, мелиоративных, хозяйственных работ, указанных в статье 30 Федерального закона от 25.06.2002 № 73-ФЗ «Об объектах культурного наследия (памятниках истории и культуры) народов Российской Федерации» (далее – Федеральный закон № 73-ФЗ) работ по использованию лесов и иных работ в границах территории объекта культурного наследия либо на земельном участке,

		земельным участком в границах территории объекта культурного наследия.
28.	Старцева Татьяна Сергеевна	<ul style="list-style-type: none"> - выявленные объекты культурного наследия в целях обоснования целесообразности включения данных объектов в реестр; - документы, обосновывающие включение объектов культурного наследия в реестр; - документы, обосновывающие исключение объектов культурного наследия из реестра; - документы, обосновывающие изменение категории историко-культурного значения объекта культурного наследия; - документы, обосновывающие отнесение объекта культурного наследия к историко-культурным заповедникам, особо ценным объектам культурного наследия народов Российской Федерации либо объектам всемирного культурного и природного наследия; - проектная документация на проведение работ по сохранению объектов культурного наследия; - документация или разделы документации, обосновывающие меры по обеспечению сохранности объекта культурного наследия, включенного в реестр, выявленного объекта культурного наследия либо объекта, обладающего признаками объекта культурного наследия, при проведении земляных, мелиоративных, хозяйственных работ, указанных в статье 30 Федерального закона № 73-ФЗ работ по использованию лесов и иных работ в границах территории объекта культурного наследия либо на земельном участке, непосредственно связанном с земельным участком в границах территории объекта культурного наследия.
29.	Тарасов Алексей Юрьевич	<ul style="list-style-type: none"> - выявленные объекты культурного наследия в целях обоснования целесообразности включения данных объектов в реестр; - земли, подлежащие воздействию земляных, строительных, мелиоративных, хозяйственных работ, предусмотренных статьей 25 Лесного кодекса Российской Федерации работ по использованию лесов (за исключением работ, указанных в пунктах 3, 4 и 7 части 1 статьи 25 Лесного кодекса Российской Федерации) и иных

		<p>работ, в случае, если указанные земли расположены в границах территорий, утвержденных в соответствии с пунктом 34.2 пункта 1 статьи 9 Федерального закона № 73-ФЗ;</p> <ul style="list-style-type: none"> - документы, обосновывающие включение объектов культурного наследия в реестр; - документы, обосновывающие исключение объектов культурного наследия из реестра; - документация, за исключением научных отчетов о выполненных археологических полевых работах, содержащая результаты исследований, в соответствии с которыми определяется наличие или отсутствие объектов, обладающих признаками объекта культурного наследия, на земельных участках, подлежащих воздействию земляных, строительных, мелиоративных, хозяйственных работ, указанных в статье 30 Федерального закона № 73-ФЗ работ по использованию лесов и иных работ; - документация или разделы документации, обосновывающие меры по обеспечению сохранности объекта культурного наследия, включенного в реестр, выявленного объекта культурного наследия либо объекта, обладающего признаками объекта культурного наследия, при проведении земляных, мелиоративных, хозяйственных работ, указанных в статье 30 Федерального закона № 73-ФЗ работ по использованию лесов и иных работ в границах территории объекта культурного наследия либо на земельном участке, непосредственно связанном с земельным участком в границах территории объекта культурного наследия.
30.	Титова Светлана Валентиновна	<ul style="list-style-type: none"> - документы, обосновывающие изменение категории историко-культурного значения объекта культурного наследия.
31.	Тихонов Виктор Евгеньевич	<ul style="list-style-type: none"> - выявленные объекты культурного наследия в целях обоснования целесообразности включения данных объектов в реестр; - документы, обосновывающие включение объектов культурного наследия в реестр; - документы, обосновывающие исключение объектов культурного наследия из реестра;

		<p>признаками объекта культурного наследия, при проведении земляных, мелиоративных, хозяйственных работ, указанных в статье 30 Федерального закона № 73-ФЗ работ по использованию лесов и иных работ в границах территории объекта культурного наследия либо на земельном участке, непосредственно связанном с земельным участком в границах территории объекта культурного наследия.</p>
37.	Яндовский Виктор Эдуардович	<ul style="list-style-type: none"> - выявленные объекты культурного наследия в целях обоснования целесообразности включения данных объектов в реестр; - документы, обосновывающие включение объектов культурного наследия в реестр; - документы, обосновывающие изменение категории историко-культурного значения объекта культурного наследия; - документы, обосновывающие отнесение объекта культурного наследия к историко-культурным заповедникам, особо ценным объектам культурного наследия народов Российской Федерации либо объектам всемирного культурного и природного наследия; - проекты зон охраны объекта культурного наследия; - проектная документация на проведение работ по сохранению объектов культурного наследия. - документация, обосновывающая границы защитной зоны объекта культурного наследия.
38.	Яровой Илья Юрьевич	<ul style="list-style-type: none"> - выявленные объекты культурного наследия в целях обоснования целесообразности включения данных объектов в реестр; - документы, обосновывающие включение объектов культурного наследия в реестр; - документы, обосновывающие исключение объектов культурного наследия из реестра; - документы, обосновывающие изменение категории историко-культурного значения объекта культурного наследия; - документы, обосновывающие отнесение объекта культурного наследия к историко-культурным заповедникам, особо ценным объектам культурного наследия народов Российской Федерации

		<p>Федерации либо объектам всемирного культурного и природного наследия;</p> <ul style="list-style-type: none">- документация, за исключением научных отчетов о выполненных археологических полевых работах, содержащая результаты исследований, в соответствии с которыми определяется наличие или отсутствие объектов, обладающих признаками объекта культурного наследия, на земельных участках, подлежащих воздействию земляных, строительных, мелиоративных, хозяйственных работ, указанных в статье 30 Федерального закона № 73-ФЗ работ по использованию лесов и иных работ;- документация или разделы документации, обосновывающие меры по обеспечению сохранности объекта культурного наследия, включенного в реестр, выявленного объекта культурного наследия либо объекта, обладающего признаками объекта культурного наследия, при проведении земляных, мелиоративных, хозяйственных работ, указанных в статье 30 Федерального закона № 73-ФЗ работ по использованию лесов и иных работ в границах территории объекта культурного наследия либо на земельном участке, непосредственно связанном с земельным участком в границах территории объекта культурного наследия.
--	--	---

Приложение 11

**Выдержки из приказа № 1627 от 17.09.2018 г.
«Об утверждении статуса аттестованного эксперта по
проведению государственной историко-культурной
экспертизы»**



МИНИСТЕРСТВО КУЛЬТУРЫ
РОССИЙСКОЙ ФЕДЕРАЦИИ

ПРИКАЗ

17 сентября 2018 г.

Москва

№ 1627

**Об утверждении статуса аттестованного эксперта по проведению
государственной историко-культурной экспертизы**


В соответствии со статьей 30 Федерального закона от 25 июня 2002 г. № 73-ФЗ «Об объектах культурного наследия (памятниках истории и культуры) народов Российской Федерации», с пунктом 9 Положения о государственной историко-культурной экспертизе, утвержденного постановлением Правительства Российской Федерации от 15 июля 2009 г. № 569, Положением о порядке аттестации экспертов по проведению государственной историко-культурной экспертизы, утвержденным приказом Минкультуры России от 26 августа 2010 г. № 563 (в редакции приказа Минкультуры России от 17 октября 2011 г. № 1003), руководствуясь Положением об аттестационной комиссии Минкультуры России, утвержденным приказом Минкультуры России от 29 декабря 2011 г. № 1276, протоколом заседания аттестационной комиссии Минкультуры России от 22 августа 2018 г., п р и к а з ы в а ю:

1. Утвердить статус аттестованного эксперта по проведению государственной историко-культурной экспертизы соискателям согласно приложению.

2. Департаменту государственной охраны культурного наследия (Р.А.Рыбало) обеспечить размещение информации об аттестованных экспертах на официальном сайте Минкультуры России в сети Интернет.

3. Контроль за исполнением настоящего приказа оставляю за собой.

Заместитель Министра

A handwritten signature in black ink, consisting of several overlapping loops and a long tail stroke extending downwards and to the left.

С.Г.Обрывалин

Приложение

Утверждено приказом
Министерства культуры
Российской Федерации

от «17» 09 2018 г. № 1627

Аттестованные эксперты по проведению
государственной историко-культурной экспертизы

№ п/п	Фамилия, имя, отчество	Объекты экспертизы
1.	Аврутов Юрий Иосифович	<ul style="list-style-type: none"> - выявленные объекты культурного наследия в целях обоснования целесообразности включения данных объектов в реестр; - документы, обосновывающие включение объектов культурного наследия в реестр; - документы, обосновывающие исключение объектов культурного наследия из реестра; - документы, обосновывающие изменение категории историко-культурного значения объекта культурного наследия; - документы, обосновывающие отнесение объекта культурного наследия к историко-культурным заповедникам, особо ценным объектам культурного наследия народов Российской Федерации либо объектам всемирного культурного и природного наследия; - проекты зон охраны объекта культурного наследия; - проектная документация на проведение работ по сохранению объектов культурного наследия; - документация, за исключением научных отчетов о выполненных археологических полевых работах, содержащая результаты исследований, в соответствии с которыми определяется наличие или отсутствие объектов, обладающих признаками объекта культурного наследия, на земельных участках, подлежащих воздействию земляных,

		<p>в границах территорий, утвержденных в соответствии с пунктом 34.2 пункта 1 статьи 9 настоящего Федерального закона;</p> <ul style="list-style-type: none"> - документы, обосновывающие включение объектов культурного наследия в реестр; - документация, за исключением научных отчетов о выполненных археологических полевых работах, содержащая результаты исследований, в соответствии с которыми определяется наличие или отсутствие объектов, обладающих признаками объекта культурного наследия, на земельных участках, подлежащих воздействию земляных, строительных, мелиоративных, хозяйственных работ, указанных в настоящей статье работ по использованию лесов и иных работ.
34.	Лисицын Сергей Николаевич	<ul style="list-style-type: none"> - выявленные объекты культурного наследия в целях обоснования целесообразности включения данных объектов в реестр; - земли, подлежащие воздействию земляных, строительных, мелиоративных, хозяйственных работ, предусмотренных статьей 25 Лесного кодекса Российской Федерации работ по использованию лесов (за исключением работ, указанных в пунктах 3, 4 и 7 части 1 статьи 25 Лесного кодекса Российской Федерации) и иных работ, в случае, если указанные земли расположены в границах территорий, утвержденных в соответствии с пунктом 34.2 пункта 1 статьи 9 настоящего Федерального закона; - документы, обосновывающие включение объектов культурного наследия в реестр; - документы, обосновывающие исключение объектов культурного наследия из реестра; - документация, за исключением научных отчетов о выполненных археологических полевых работах, содержащая результаты исследований, в соответствии с которыми определяется наличие или отсутствие объектов, обладающих признаками объекта культурного наследия, на земельных участках, подлежащих воздействию земляных, строительных, мелиоративных, хозяйственных работ, указанных в настоящей статье работ по использованию лесов и иных работ;

		<p>- документация или разделы документации, обосновывающие меры по обеспечению сохранности объекта культурного наследия, включенного в реестр, выявленного объекта культурного наследия либо объекта, обладающего признаками объекта культурного наследия, при проведении земляных, мелиоративных, хозяйственных работ, указанных в настоящей статье работ по использованию лесов и иных работ в границах территории объекта культурного наследия либо на земельном участке, непосредственно связанном с земельным участком в границах территории объекта культурного наследия.</p>
35.	Малихова Наталья Геннадьевна	<p>- выявленные объекты культурного наследия в целях обоснования целесообразности включения данных объектов в реестр;</p> <p>- документация или разделы документации, обосновывающие меры по обеспечению сохранности объекта культурного наследия, включенного в реестр, выявленного объекта культурного наследия либо объекта, обладающего признаками объекта культурного наследия, при проведении земляных, мелиоративных, хозяйственных работ, указанных в настоящей статье работ по использованию лесов и иных работ в границах территории объекта культурного наследия либо на земельном участке, непосредственно связанном с земельным участком в границах территории объекта культурного наследия.</p>
36.	Маслова Елена Константиновна	<p>- документы, обосновывающие включение объектов культурного наследия в реестр;</p> <p>- документы, обосновывающие исключение объектов культурного наследия из реестра;</p> <p>- проекты зон охраны объекта культурного наследия;</p> <p>- проектная документация на проведение работ по сохранению объектов культурного наследия;</p> <p>- документация или разделы документации, обосновывающие меры по обеспечению сохранности объекта культурного наследия, включенного в реестр, выявленного объекта</p>

Приложение 12

**Выдержки из приказа № 1998 от 19.11.2018 г.
«Об утверждении статуса аттестованного эксперта по
проведению государственной историко-культурной
экспертизы»**



**МИНИСТЕРСТВО КУЛЬТУРЫ
РОССИЙСКОЙ ФЕДЕРАЦИИ**

ПРИКАЗ

19 ноября 2018г.

Москва

№ 1998

**Об утверждении статуса аттестованного эксперта по проведению
государственной историко-культурной экспертизы**

В соответствии со статьей 30 Федерального закона от 25 июня 2002 г. № 73-ФЗ «Об объектах культурного наследия (памятниках истории и культуры) народов Российской Федерации», с пунктом 9 Положения о государственной историко-культурной экспертизе, утвержденного постановлением Правительства Российской Федерации от 15 июля 2009 г. № 569, Положением о порядке аттестации экспертов по проведению государственной историко-культурной экспертизы, утвержденным приказом Минкультуры России от 26 августа 2010 г. № 563 (в редакции приказа Минкультуры России от 17 октября 2011 г. № 1003), руководствуясь Положением об аттестационной комиссии Минкультуры России, утвержденным приказом Минкультуры России от 29 декабря 2011 г. № 1276, протоколом заседания аттестационной комиссии Минкультуры России от 30 октября 2018 г., п р и к а з ы в а ю:

1. Утвердить статус аттестованного эксперта по проведению государственной историко-культурной экспертизы соискателям согласно приложению.

2. Департаменту государственной охраны культурного наследия (Р.А.Рыбало) обеспечить размещение информации об аттестованных экспертах на официальном сайте Минкультуры России в сети Интернет.

3. Контроль за исполнением настоящего приказа оставляю за собой.

Заместитель Министра



С.Г.Обрывалин

Приложение

Утверждено приказом
Министерства культуры
Российской Федерации

от «19» 11 2018 г. № 1998

**Аттестованные эксперты по проведению
государственной историко-культурной экспертизы**

№ п/п	Фамилия, имя, отчество	Объекты экспертизы
1.	Андреев Сергей Евгеньевич	<ul style="list-style-type: none"> - выявленные объекты культурного наследия в целях обоснования целесообразности включения данных объектов в реестр; - земли, подлежащие воздействию земляных, строительных, мелиоративных, хозяйственных работ, предусмотренных статьей 25 Лесного кодекса Российской Федерации работ по использованию лесов (за исключением работ, указанных в пунктах 3, 4 и 7 части 1 статьи 25 Лесного кодекса Российской Федерации) и иных работ, в случае, если указанные земли расположены в границах территорий, утвержденных в соответствии с пунктом 34.2 пункта 1 статьи 9 настоящего Федерального закона; - документы, обосновывающие включение объектов культурного наследия в реестр; - документация, за исключением научных отчетов о выполненных археологических полевых работах, содержащая результаты исследований, в соответствии с которыми определяется наличие или отсутствие объектов, обладающих признаками объекта культурного наследия, на земельных участках, подлежащих воздействию земляных, строительных, мелиоративных, хозяйственных работ, указанных в настоящей статье работ по использованию лесов и иных работ; - документация или разделы документации, обосновывающие меры по обеспечению

		в границах территории объекта культурного наследия.
22.	Спивакова Марина Вячеславовна	- проектная документация на проведение работ по сохранению объектов культурного наследия.
23.	Трифонов Виктор Анатольевич	<ul style="list-style-type: none">- выявленные объекты культурного наследия в целях обоснования целесообразности включения данных объектов в реестр;- земли, подлежащие воздействию земляных, строительных, мелиоративных, хозяйственных работ, предусмотренных статьей 25 Лесного кодекса Российской Федерации работ по использованию лесов (за исключением работ, указанных в пунктах 3, 4 и 7 части 1 статьи 25 Лесного кодекса Российской Федерации) и иных работ, в случае, если указанные земли расположены в границах территорий, утвержденных в соответствии с пунктом 34.2 пункта 1 статьи 9 настоящего Федерального закона;- документы, обосновывающие включение объектов культурного наследия в реестр;- документы, обосновывающие исключение объектов культурного наследия из реестра;- документация, за исключением научных отчетов о выполненных археологических полевых работах, содержащая результаты исследований, в соответствии с которыми определяется наличие или отсутствие объектов, обладающих признаками объекта культурного наследия, на земельных участках, подлежащих воздействию земляных, строительных, мелиоративных, хозяйственных работ, указанных в настоящей статье работ по использованию лесов и иных работ;- документация или разделы документации, обосновывающие меры по обеспечению сохранности объекта культурного наследия, включенного в реестр, выявленного объекта культурного наследия либо объекта, обладающего признаками объекта культурного наследия, при проведении земляных, мелиоративных, хозяйственных работ, указанных в настоящей статье работ по использованию лесов и иных работ в границах территории объекта культурного наследия либо на земельном участке,

		непосредственно связанном с земельным участком в границах территории объекта культурного наследия.
24.	Фетисов Владимир Афанасьевич	<ul style="list-style-type: none">- выявленные объекты культурного наследия в целях обоснования целесообразности включения данных объектов в реестр;- документы, обосновывающие включение объектов культурного наследия в реестр;- проектная документация на проведение работ по сохранению объектов культурного наследия.
25.	Цибин Виктор Александрович	<ul style="list-style-type: none">- выявленные объекты культурного наследия в целях обоснования целесообразности включения данных объектов в реестр;- земли, подлежащие воздействию земляных, строительных, мелиоративных, хозяйственных работ, предусмотренных статьей 25 Лесного кодекса Российской Федерации работ по использованию лесов (за исключением работ, указанных в пунктах 3, 4 и 7 части 1 статьи 25 Лесного кодекса Российской Федерации) и иных работ, в случае, если указанные земли расположены в границах территорий, утвержденных в соответствии с пунктом 34.2 пункта 1 статьи 9 настоящего Федерального закона;- документы, обосновывающие включение объектов культурного наследия в реестр;- документы, обосновывающие исключение объектов культурного наследия из реестра;- документация, за исключением научных отчетов о выполненных археологических полевых работах, содержащая результаты исследований, в соответствии с которыми определяется наличие или отсутствие объектов, обладающих признаками объекта культурного наследия, на земельных участках, подлежащих воздействию земляных, строительных, мелиоративных, хозяйственных работ, указанных в настоящей статье работ по использованию лесов и иных работ;- документация или разделы документации, обосновывающие меры по обеспечению сохранности объекта культурного наследия, включенного в реестр, выявленного объекта культурного наследия либо объекта, обладающего

Приложение 13

**Выдержки из приказа № 2211 от 13.12.2018 г.
«Об утверждении статуса аттестованного эксперта по
проведению государственной историко-культурной
экспертизы»**



**МИНИСТЕРСТВО КУЛЬТУРЫ
РОССИЙСКОЙ ФЕДЕРАЦИИ**

ПРИКАЗ

13 декабря 2018 г.

Москва

№ 2211

**Об утверждении статуса аттестованного эксперта по проведению
государственной историко-культурной экспертизы**

В соответствии со статьей 30 Федерального закона от 25 июня 2002 г. № 73-ФЗ «Об объектах культурного наследия (памятниках истории и культуры) народов Российской Федерации», с пунктом 9 Положения о государственной историко-культурной экспертизе, утвержденного постановлением Правительства Российской Федерации от 15 июля 2009 г. № 569, Положением о порядке аттестации экспертов по проведению государственной историко-культурной экспертизы, утвержденным приказом Минкультуры России от 26 августа 2010 г. № 563 (в редакции приказа Минкультуры России от 17 октября 2011 г. № 1003), руководствуясь Положением об аттестационной комиссии Минкультуры России, утвержденным приказом Минкультуры России от 29 декабря 2011 г. № 1276, протоколом заседания аттестационной комиссии Минкультуры России от 27 ноября 2018 г., п р и к а з ы в а ю:

1. Утвердить статус аттестованного эксперта по проведению государственной историко-культурной экспертизы соискателям согласно приложению.

2. Департаменту государственной охраны культурного наследия (Р.А.Рыбало) обеспечить размещение информации об аттестованных экспертах на официальном сайте Минкультуры России в сети Интернет.

3. Контроль за исполнением настоящего приказа оставляю за собой.

Заместитель Министра



С.Г.Обрывалин

Приложение

Утверждено приказом
Министерства культуры
Российской Федерации

от «13» 12 2018 г. № 2219

**Аттестованные эксперты по проведению
государственной историко-культурной экспертизы**

№ п/п	Фамилия, имя, отчество	Объекты экспертизы
1.	Аверина Анна Викторовна	<ul style="list-style-type: none"> - выявленные объекты культурного наследия в целях обоснования целесообразности включения данных объектов в реестр; - документы, обосновывающие включение объектов культурного наследия в реестр.
2.	Антипов Илья Владимирович	<ul style="list-style-type: none"> - выявленные объекты культурного наследия в целях обоснования целесообразности включения данных объектов в реестр; - документы, обосновывающие включение объектов культурного наследия в реестр; - документация или разделы документации, обосновывающие меры по обеспечению сохранности объекта культурного наследия, включенного в реестр, выявленного объекта культурного наследия либо объекта, обладающего признаками объекта культурного наследия, при проведении земляных, мелиоративных, хозяйственных работ, указанных в настоящей статье работ по использованию лесов и иных работ в границах территории объекта культурного наследия либо на земельном участке, непосредственно связанном с земельным участком в границах территории объекта культурного наследия.
3.	Афендикова Александра Алексеевна	<ul style="list-style-type: none"> - выявленные объекты культурного наследия в целях обоснования целесообразности включения данных объектов в реестр;

		участках, подлежащих воздействию земляных, строительных, мелиоративных, хозяйственных работ, указанных в настоящей статье работ по использованию лесов и иных работ.
30.	Соловьева Наталья Федоровна	<ul style="list-style-type: none"> - выявленные объекты культурного наследия в целях обоснования целесообразности включения данных объектов в реестр; - документы, обосновывающие включение объектов культурного наследия в реестр; - документация, за исключением научных отчетов о выполненных археологических полевых работах, содержащая результаты исследований, в соответствии с которыми определяется наличие или отсутствие объектов, обладающих признаками объекта культурного наследия, на земельных участках, подлежащих воздействию земляных, строительных, мелиоративных, хозяйственных работ, указанных в настоящей статье работ по использованию лесов и иных работ; - документация или разделы документации, обосновывающие меры по обеспечению сохранности объекта культурного наследия, включенного в реестр, выявленного объекта культурного наследия либо объекта, обладающего признаками объекта культурного наследия, при проведении земляных, мелиоративных, хозяйственных работ, указанных в настоящей статье работ по использованию лесов и иных работ в границах территории объекта культурного наследия либо на земельном участке, непосредственно связанном с земельным участком в границах территории объекта культурного наследия.
31.	Сундиева Ольга Егоровна	<ul style="list-style-type: none"> - проектная документация на проведение работ по сохранению объектов культурного наследия; - документация или разделы документации, обосновывающие меры по обеспечению сохранности объекта культурного наследия, включенного в реестр, выявленного объекта культурного наследия либо объекта, обладающего признаками объекта культурного наследия, при проведении земляных, мелиоративных, хозяйственных работ, указанных в настоящей

		- проектная документация на проведение работ по сохранению объектов культурного наследия.
--	--	---

Приложение 14

**Выдержки из приказа № 2330 от 25.12.2018 г.
«Об утверждении статуса аттестованного эксперта по
проведению государственной историко-культурной
экспертизы»**



**МИНИСТЕРСТВО КУЛЬТУРЫ
РОССИЙСКОЙ ФЕДЕРАЦИИ**

ПРИКАЗ

25 декабря 2018г.

Москва

№ 2330

**Об утверждении статуса аттестованного эксперта по проведению
государственной историко-культурной экспертизы**

В соответствии со статьей 30 Федерального закона от 25 июня 2002 г. № 73-ФЗ «Об объектах культурного наследия (памятниках истории и культуры) народов Российской Федерации», с пунктом 9 Положения о государственной историко-культурной экспертизе, утвержденного постановлением Правительства Российской Федерации от 15 июля 2009 г. № 569, Положением о порядке аттестации экспертов по проведению государственной историко-культурной экспертизы, утвержденным приказом Минкультуры России от 26 августа 2010 г. № 563 (в редакции приказа Минкультуры России от 17 октября 2011 г. № 1003), руководствуясь Положением об аттестационной комиссии Минкультуры России, утвержденным приказом Минкультуры России от 29 декабря 2011 г. № 1276, протоколом заседания аттестационной комиссии Минкультуры России от 14 декабря 2018 г., п р и к а з ы в а ю:

1. Утвердить статус аттестованного эксперта по проведению государственной историко-культурной экспертизы соискателям согласно приложению.

2. Департаменту государственной охраны культурного наследия (Р.А.Рыбало) обеспечить размещение информации об аттестованных экспертах на официальном сайте Минкультуры России в сети Интернет.

3. Контроль за исполнением настоящего приказа оставляю за собой.

Заместитель Министра



С.Г.Обрывалин

Приложение

Утверждено приказом
Министерства культуры
Российской Федерации

от «25» 12 2018 г. № 2330

**Аттестованные эксперты по проведению
государственной историко-культурной экспертизы**

№ п/п	Фамилия, имя, отчество соискателя	Объекты экспертизы
1.	Алиев Саламбек Алимбекович	- проектная документация на проведение работ по сохранению объектов культурного наследия.
2.	Атабиев Бияслан Хакимович	- выявленные объекты культурного наследия в целях обоснования целесообразности включения данных объектов в реестр; - документы, обосновывающие включение объектов культурного наследия в реестр; - документы, обосновывающие изменение категории историко-культурного значения объекта культурного наследия; - проекты зон охраны объекта культурного наследия.
3.	Бабекина Светлана Александровна	- выявленные объекты культурного наследия в целях обоснования целесообразности включения данных объектов в реестр; - проектная документация на проведение работ по сохранению объектов культурного наследия.
4.	Берлина Светлана Владимировна	- выявленные объекты культурного наследия в целях обоснования целесообразности включения данных объектов в реестр; - земли, подлежащие воздействию земляных, строительных, мелиоративных, хозяйственных работ, предусмотренных статьей 25 Лесного кодекса Российской Федерации работ по использованию лесов (за исключением работ,

		хозяйственных работ, указанных в настоящей статье работ по использованию лесов и иных работ в границах территории объекта культурного наследия либо на земельном участке, непосредственно связанном с земельным участком в границах территории объекта культурного наследия.
16.	Очередной Александр Константинович	<ul style="list-style-type: none"> - выявленные объекты культурного наследия в целях обоснования целесообразности включения данных объектов в реестр; - документы, обосновывающие включение объектов культурного наследия в реестр.
17.	Параничев Дмитрий Александрович	<ul style="list-style-type: none"> - проектная документация на проведение работ по сохранению объектов культурного наследия.
18.	Писарев Денис Владленович	<ul style="list-style-type: none"> - выявленные объекты культурного наследия в целях обоснования целесообразности включения данных объектов в реестр; - документы, обосновывающие включение объектов культурного наследия в реестр; - проектная документация на проведение работ по сохранению объектов культурного наследия; - документация или разделы документации, обосновывающие меры по обеспечению сохранности объекта культурного наследия, включенного в реестр, выявленного объекта культурного наследия либо объекта, обладающего признаками объекта культурного наследия, при проведении земляных, мелиоративных, хозяйственных работ, указанных в настоящей статье работ по использованию лесов и иных работ в границах территории объекта культурного наследия либо на земельном участке, непосредственно связанном с земельным участком в границах территории объекта культурного наследия.
19.	Рыкунова Ирина Ивановна	<ul style="list-style-type: none"> - выявленные объекты культурного наследия в целях обоснования целесообразности включения данных объектов в реестр; - земли, подлежащие воздействию земляных, строительных, мелиоративных, хозяйственных работ, предусмотренных статьей 25 Лесного кодекса Российской Федерации работ по

Приложение 15

**Выдержки из приказа № 219 от 27.02.2019 г.
«Об утверждении статуса аттестованного эксперта по
проведению государственной историко-культурной
экспертизы»**



**МИНИСТЕРСТВО КУЛЬТУРЫ
РОССИЙСКОЙ ФЕДЕРАЦИИ**

ПРИКАЗ

27 февраля 2019г.

Москва

№ 219

Об аттестации экспертов по проведению государственной историко-культурной экспертизы

В соответствии с Федеральным законом от 25 июня 2002 г. № 73-ФЗ «Об объектах культурного наследия (памятниках истории и культуры) народов Российской Федерации», с пунктом 9 Положения о государственной историко-культурной экспертизе, утвержденного постановлением Правительства Российской Федерации от 15 июля 2009 г. № 569, Положением о порядке аттестации экспертов по проведению государственной историко-культурной экспертизы, утвержденным приказом Минкультуры России от 26 августа 2010 г. № 563 (в редакции приказа Минкультуры России от 17 октября 2011 г. № 1003), руководствуясь Положением об аттестационной комиссии Минкультуры России, утвержденным приказом Минкультуры России от 29 декабря 2011 г. № 1276, протоколом заседания аттестационной комиссии Минкультуры России от 07 февраля 2019 г., п р и к а з ы в а ю:

1. Аттестовать экспертов по проведению государственной историко-культурной экспертизы согласно приложению.

2. Департаменту государственной охраны культурного наследия (Р.А.Рыбало) обеспечить размещение информации об аттестованных экспертах на официальном сайте Минкультуры России в сети Интернет.

3. Контроль за исполнением настоящего приказа оставляю за собой.

Заместитель Министра



С.Г.Обрывалин

П р и л о ж е н и е

Утверждено приказом
Министерства культуры
Российской Федерации

от «24» февраля 2019 г. № 219

**Аттестованные эксперты по проведению
государственной историко-культурной экспертизы**

№ п/п	Фамилия, имя, отчество соискателя	Объекты экспертизы
1.	Барышева Ирина Владимировна	<ul style="list-style-type: none"> - проектная документация на проведение работ по сохранению объектов культурного наследия; - документация или разделы документации, обосновывающие меры по обеспечению сохранности объекта культурного наследия, включенного в реестр, выявленного объекта культурного наследия либо объекта, обладающего признаками объекта культурного наследия, при проведении земляных, мелиоративных, хозяйственных работ, указанных в настоящей статье работ по использованию лесов и иных работ в границах территории объекта культурного наследия либо на земельном участке, непосредственно связанном с земельным участком в границах территории объекта культурного наследия.
2.	Бахарева Наталия Николаевна	<ul style="list-style-type: none"> - выявленные объекты культурного наследия в целях обоснования целесообразности включения данных объектов в реестр; - документы, обосновывающие включение объектов культурного наследия в реестр; - документы, обосновывающие изменение категории историко-культурного значения объекта культурного наследия; - проекты зон охраны объекта культурного наследия;

		<p>в границах территорий, утвержденных в соответствии с пунктом 34.2 пункта 1 статьи 9 настоящего Федерального закона;</p> <ul style="list-style-type: none"> - документы, обосновывающие включение объектов культурного наследия в реестр; - документация, за исключением научных отчетов о выполненных археологических полевых работах, содержащая результаты исследований, в соответствии с которыми определяется наличие или отсутствие объектов, обладающих признаками объекта культурного наследия, на земельных участках, подлежащих воздействию земляных, строительных, мелиоративных, хозяйственных работ, указанных в настоящей статье работ по использованию лесов и иных работ.
5.	Городилов Андрей Юрьевич	<ul style="list-style-type: none"> - выявленные объекты культурного наследия в целях обоснования целесообразности включения данных объектов в реестр; - документы, обосновывающие включение объектов культурного наследия в реестр.
6.	Дмитриев Виктор Викторович	<ul style="list-style-type: none"> - выявленные объекты культурного наследия в целях обоснования целесообразности включения данных объектов в реестр; - документы, обосновывающие включение объектов культурного наследия в реестр; - документы, обосновывающие исключение объектов культурного наследия из реестра; - документы, обосновывающие изменение категории историко-культурного значения объекта культурного наследия; - документы, обосновывающие отнесение объекта культурного наследия к историко-культурным заповедникам, особо ценным объектам культурного наследия народов Российской Федерации либо объектам всемирного культурного и природного наследия; - проекты зон охраны объекта культурного наследия; - проектная документация на проведение работ по сохранению объектов культурного наследия; - документация или разделы документации, обосновывающие меры по обеспечению сохранности объекта культурного наследия,