



ФЕДЕРАЛЬНОЕ ГОСУДАРСТВЕННОЕ БЮДЖЕТНОЕ УЧРЕЖДЕНИЕ НАУКИ
ИНСТИТУТ ИСТОРИИ МАТЕРИАЛЬНОЙ КУЛЬТУРЫ
РОССИЙСКОЙ АКАДЕМИИ НАУК (ИИМК РАН)

Дворцовая наб., 18, лит. А, Санкт-Петербург, 191186
тел. +7 (812) 5715092, факс +7 (812) 5716271, Эл. почта: admin@archeo.ru
ОКПО: 02698499, ОГРН: 1027809188527, ИНН: 7825004658, КПП: 784101001

УТВЕРЖДАЮ

Заместитель директора ИИМК РАН

Соловьева Н.Ф.

«09» сентября 2021 г.

Акт государственной историко-культурной экспертизы земельного участка, подлежащего воздействию земляных, строительных, мелиоративных и (или) хозяйственных работ, предусмотренных статьей 25 Лесного кодекса Российской Федерации работ по использованию лесов (за исключением работ, указанных в пунктах 3, 4 и 7 части 1 статьи 25 Лесного кодекса Российской Федерации) и иных работ в случае, если федеральный орган охраны объектов культурного наследия и орган охраны объектов культурного наследия субъекта Российской Федерации не имеют данных об отсутствии на указанных землях объектов археологического наследия, включенных в реестр, и выявленных объектов археологического наследия (земельного участка с кадастровым номером 47:14:0504001:3539, расположенного по адресу: Ленинградская область, Ломоносовский муниципальный район, Аннинское городское поселение, гп. Новоселье)

Заказчик: ООО Специализированный застройщик «Аврора»

г. Санкт-Петербург;
Ленинградская область, Ломоносовский район
2021

Акт государственной историко-культурной экспертизы земельного участка, подлежащего воздействию земляных, строительных, мелиоративных и (или) хозяйственных работ, предусмотренных статьей 25 Лесного кодекса Российской Федерации работ по использованию лесов (за исключением работ, указанных в пунктах 3, 4 и 7 части 1 статьи 25 Лесного кодекса Российской Федерации) и иных работ в случае, если федеральный орган охраны объектов культурного наследия и орган охраны объектов культурного наследия субъекта Российской Федерации не имеют данных об отсутствии на указанных землях объектов археологического наследия, включенных в реестр, и выявленных объектов археологического наследия (земельного участка с кадастровым номером 47:14:0504001:3539, расположенного по адресу: Ленинградская область, Ломоносовский муниципальный район, Аннинское городское поселение, гп. Новоселье)

Настоящий акт государственной историко-культурной экспертизы составлен в соответствии с Положением о государственной историко-культурной экспертизе, утвержденным постановлением Правительства Российской Федерации от 15 июля 2009 г. № 569.

Дата начала проведения экспертизы: «28» июня 2021 г.

Дата окончания экспертизы: «09» сентября 2021 г.

Место проведения экспертизы: г. Санкт-Петербург; Ленинградская область, Ломоносовский район

Заказчик экспертизы: ООО Специализированный застройщик «Аврора»
Юридический адрес: 191028, г. Санкт-Петербург,
ул. Фурштатская, д. 32, литер Н, пом/офис 1/5
ИНН 7840011219 / КПП 784101001
ОГРН 1047839001980

Сведения об экспертной организации:

Полное наименование	Федеральное государственное бюджетное учреждение науки Институт истории материальной культуры Российской академии наук
Краткое наименование	ИИМК РАН
Организационно-правовая форма	Федеральное государственное бюджетное учреждение науки

Ведомственная принадлежность	Министерство науки и высшего образования Российской Федерации
Адрес	Российская Федерация, 191186, Санкт-Петербург, Дворцовая наб. 18, лит. А
Реквизиты	ИНН 7825004658 КПП 784101001 ОГРН: 1027809188527 ОКПО: 0269849 ОКВЭД 72.20

На основании пп. б) п.7 Положения о государственной историко-культурной экспертизе, утвержденного постановлением Правительства Российской Федерации от 15 июля 2009 г. № 569 (в редакции от 27.04.2017) ИИМК РАН соответствует требованию в части кадрового состава, как юридическое лицо, привлекаемое в качестве эксперта (см. Приложение 9).

Сведения об эксперте:

Фамилия, имя, отчество	Трифонов Виктор Анатольевич
Образование	высшее
Специальность	история, археология
Ученая степень (звание)	кандидат исторических наук
Стаж работы	48 лет
Место работы и должность	ст.н.с. ИИМК РАН
Реквизиты аттестации	Государственный эксперт по проведению историко-культурной экспертизы (приказ Министерства культуры Российской Федерации № 1998 от 19.11.2018 г. «Об утверждении статуса аттестованного эксперта по проведению государственной историко-культурной экспертизы» (п. 23)) Объекты экспертизы: <ul style="list-style-type: none"> - выявленные объекты культурного наследия в целях обоснования целесообразности включения данных объектов в реестр; - земли, подлежащие воздействию земляных, строительных, мелиоративных, хозяйственных работ, предусмотренных статьей 25 Лесного кодекса Российской Федерации работ по использованию лесов (за исключением работ, указанных в пунктах 3, 4 и 7 части 1 статьи 25 Лесного кодекса Российской Федерации) и иных работ, в случае, если орган охраны объектов

	<p>культурного наследия не имеет данных об отсутствии на указанных землях объектов культурного наследия, включенных в реестр, выявленных объектов культурного наследия либо объектов, обладающих признаками объекта культурного наследия;</p> <ul style="list-style-type: none"> - документы, обосновывающие включение объектов культурного наследия в реестр; - документы, обосновывающие исключение объектов культурного наследия из реестра; - документация, за исключением научных отчетов о выполненных археологических полевых работах, содержащая результаты исследований, в соответствии с которыми определяется наличие или отсутствие объектов, обладающих признаками объекта культурного наследия, на земельных участках, подлежащих воздействию земляных, строительных, мелиоративных, хозяйственных работ, работ по использованию лесов и иных работ. - документация или разделы документации, обосновывающие меры по обеспечению сохранности объекта культурного наследия, включенного в реестр, выявленного объекта культурного наследия либо объекта, обладающего признаками объекта культурного наследия, при проведении земляных, мелиоративных, хозяйственных работ, указанных в настоящей статье работ по использованию лесов и иных работ в границах территории объекта культурного наследия либо на земельном участке, непосредственно связанном с земельным участком в границах территории объекта культурного наследия.
--	---

В соответствии с законодательством Российской Федерации эксперт несет ответственность за достоверность сведений, изложенных в заключении экспертизы.

Трифонов В.А.

Отношения к заказчику

Экспертная организация:

- не участвует в разработке проектной документации на строительство, расширение, реконструкцию, техническое перевооружение, консервацию и ликвидацию, и иное хозяйственное освоение объекта или объектов, в отношении которых проводится экспертиза, или подобной проектной документации;

- не участвует в проектировании или конструировании, изготовлении, поставке, монтаже, ремонте, покупке, владении, эксплуатации или обслуживании технических устройств, применяемых на объекте или других объектах, в отношении которых проводится экспертиза, или подобных конкурентных технических устройств;
- не участвует в проектировании или конструировании, строительстве, ремонте, покупке, владении, эксплуатации или обслуживании зданий и сооружений на объекте или других объектах, в отношении которых проводится экспертиза, или подобных конкурентных зданий и сооружений;
- не имеет с заказчиком отношений общего владения; не имеет с заказчиком конфликта интересов;
- не подлежит непосредственной отчетности тому же вышестоящему управляющему органу, что и заказчик экспертизы;
- не выполняет функции официального представителя заказчика.

Эксперт:

- не имеет родственных связей с заказчиком (его должностными лицами, работниками);
- не состоит в трудовых отношениях с заказчиком;
- не имеет долговых или иных имущественных обязательств перед заказчиком (его должностным лицом или работником), а также заказчик (его должностное лицо или работник) не имеет долговых или иных имущественных обязательств перед экспертом;
- не владеет ценными бумагами, акциями (долями участия, паями в уставных (складочных) капиталах) заказчика;
- не заинтересован в результатах исследований и решений, вытекающих из заключения экспертизы, с целью получения выгоды в виде денег, ценностей, иного имущества, услуг имущественного характера или имущественных прав для себя или третьих лиц.

Основание проведения государственной историко-культурной экспертизы

1. Федеральный закон от 25.06.2002 № 73-ФЗ «Об объектах культурного наследия (памятниках истории и культуры) народов Российской Федерации».
2. Положение о государственной историко-культурной экспертизе, утвержденное Постановлением Правительства РФ от 15.07.2009 № 569 и последующие дополнениями к нему.

3. Договор № 140/06/2021 от 28 июня 2021 года между ИИМК РАН и Заказчиком.

4. Письмо Комитета по сохранению культурного наследия № ИСХ-3030/2021 от 27.05.2021 г.

Цель и объект экспертизы

Цель экспертизы: определение наличия или отсутствия объектов культурного наследия, включенных в реестр, выявленных объектов культурного наследия, либо объектов, обладающих признаками объекта культурного наследия, на земельном участке с кадастровым номером 47:14:0504001:3539, расположенном по адресу: Ленинградская область, Ломоносовский муниципальный район, Аннинское городское поселение, гп. Новоселье.

Объект экспертизы: земельный участок с кадастровым номером 47:14:0504001:3539, расположенный по адресу: Ленинградская область, Ломоносовский муниципальный район, Аннинское городское поселение, гп. Новоселье.

Перечень документов, представленных Заказчиком

- Копия письма Комитета по сохранению культурного наследия № ИСХ-3030/2021 от 27.05.2021 г.
- Схема расположения земельного участка на кадастровой карте территории.
- Копия градостроительного плана земельного участка № РФ-47-4-11-1-03-2021-0026.
- Копия Выписки из Единого государственного реестра недвижимости об объекте недвижимости № 99/2021/407453297 от 27.07.2021.

Перечень документов и материалов, привлекаемых при проведении экспертизы, а также использованной для нее специальной, технической и справочной литературы

1. Основы законодательства Российской Федерации о культуре, утв. Верховным Советом РФ 9 октября 1992 г. N 3612-1.

2. Федеральный закон РФ от 25 июня 2002 г. №73-ФЗ "Об объектах культурного наследия (памятниках истории и культуры) народов Российской Федерации".

3. Положение о государственной историко-культурной экспертизе, утв. Постановлением Правительства от 15 июля 2009 г. № 569.

4. Правила выдачи, приостановления и прекращения действия разрешений (открытых листов) на проведение работ по выявлению и изучению объектов археологического наследия, утвержденные Постановлением Правительства Российской Федерации от 20.02.2014 № 127.

5. Положение о порядке проведения археологических полевых работ и составления научной отчетной документации, утвержденное постановлением Бюро Отделения историко-филологических наук Российской академии наук от 20.06.2018 № 32.

6. Приказ Министерства культуры Российской Федерации от 1 сентября 2015 г. N 2328 "Об утверждении перечня отдельных сведений об объектах археологического наследия, которые не подлежат опубликованию".

7. Закон Ленинградской области от 25.12.2015 № 140-оз «О государственной охране, сохранении, использовании и популяризации объектов культурного наследия (памятников истории и культуры) народов Российской Федерации, расположенных на территории Ленинградской области»

8. СП 42.13330.2011 Градостроительство. Планировка и застройка городских и сельских поселений. Актуализированная редакция СНиП 2.07.01-89.

9. Положение о едином государственном реестре объектов культурного наследия (памятников истории и культуры) народов Российской Федерации, утвержденное приказом Министерства культуры Российской Федерации от 30.10.2011 № 954.

10. Археологическое изучение Санкт-Петербурга в 1996-2004 гг. Том 1. СПб. 2005.

11. Герасимов Д.В., Лисицын С.Н., Кулькова М.А. Местонахождение Сюр 1 – свидетельство первичного заселения восточной оконечности Финского залива // Радловский сборник. СПб. 2010.

12. Герасимов Д.В., А. Крийска А, Лисицын С.Н. Памятники каменного века юго-восточного побережья Финского залива: хронология и геоморфология// КСИА вып.227. СПб. 2012.

13. Горбачевич К.С., Хабло Е.П. Почему так названы? О происхождении названий улиц, площадей, островов, рек и мостов Ленинграда. — 3-е изд., испр. и доп. — Л.: Лениздат, 1985.

14. Даринский А.В. Ленинградская область. Л. 1975.

15. Донесение А.М. Раевской о раскопках в урочище Чёрном // (ИОЛЕАЭ). 1876. Т. 20. Кн.2. Вып. I. С. 31-33.

16. Колчин Б.А. Черная металлургия и металлообработка в древней Руси// МИА № 32.1953.

17. Лапшин В.А. Археологическая карта Ленинградской области. Часть 1. СПб. 1990.

18. Материалы по статистике народного хозяйства в С.-Петербургской губернии. Вып. XII. Частновладельческое хозяйство в Царскосельском уезде. СПб, 1891.

19. Немецкая система укреплений под Ленинградом Военная Мысль № 7. Л. 1944.

20. Очерки истории Красного Села и Дудергофа. СПб. 2007.

21. Памятная книжка Санкт-Петербургской губернии. СПб. 1905.

22. Рябинин Е.А. Городища Водской земли//КСИА 179/М. 1984.

23. Уваров А.С. Археология России. Каменный период. Т.II. Приложение. Материалы для обзора каменного периода в России. М. 1881.

24. Чернягин Н. Отчет о командировке в Красное Село, к местонахождению человеческих скелетов, по поручению ГАИМК – Архив ИИМК, Ф.2, 1932, дело 92, л.5, 5 об.

Сведения об обстоятельствах, повлиявших на процесс проведения и результаты экспертизы

Обстоятельства, повлиявшие на процесс проведения и результаты экспертизы, отсутствуют.

Сведения о проведенных исследованиях

В процессе государственной историко-культурной экспертизы:

- проведены полевые научно-исследовательские археологические работы (разведки);
- подготовлен отчет о проведении полевых научно-исследовательских археологических работ;
- выполнен анализ действующего законодательства в сфере охраны культурного наследия;
- выполнен анализ документов и материалов, полученных для проведения экспертизы по объекту с формулировкой выводов;
- оформлены результаты государственной историко-культурной экспертизы в виде Акта.

Факты и сведения, выявленные и установленные в результате проведенных исследований

Участок обследования расположен в северной части Аннинского городского поселения Ломоносовского района Ленинградской области, в границах южной части городского поселка Новоселье на левом берегу реки Кикенка. Исторически участок обследования относится к местности, где некогда располагалась деревня Стрелинская подстава. Участок ограничен с севера и запада кадастровым участком 47:14:0504001:3893 представляющим собой поле, с востока – частной застройкой, с юга – лесным массивом.

Рельеф территории относительно ровный, характер техногенный. Высотные отметки колеблются в пределах 19.37-20.12 м по БС. Участок покрыт луговой растительностью. Почвенный покров сложен мешаными супесями, перекрытыми практически на всей площади обследуемого участка техногенными отложениями в виде бетонных плит, бетонной крошки, арматуры и строительного мусора. В юго-западном углу участка проходит подземный кабель. Материковая поверхность представлена суглинками с включениями гранитной крошки.

Участок, в отношении которого проводится историко-культурная экспертиза, имеет многоугольную форму, и вытянут по оси север - юг – 310 м, по оси запад – восток – 490 м. Общая площадь участка – 7,6 га

Историко-культурное научное археологическое обследование (разведки) с целью проведения государственной историко-культурной экспертизы земельного участка с кадастровым номером 47:14:0504001:3539, расположенного по адресу: Ленинградская область, Ломоносовский муниципальный район, Аннинское городское поселение, гп. Новоселье проводилось в июле 2021 г. сотрудниками археологической экспедиции Отдела охранной археологии ИИМК РАН под руководством к.и.н. Субботина Андрея Викторовича. Работы осуществлялись на основании договора № 140/06/2021 от 28 июня 2021 года, заключенного между ИИМК РАН и ООО Специализированный застройщик «Аврора» и разрешения (Открытого листа) № 2784-2020, выданного Субботину А.В. 09 декабря 2020 года на право проведения археологических полевых в бассейнах р. Саба, р. Луга, р. Ордеж, р. Ящера, р. Вруда, р. Лемовжа, р. Кременда, р. Суйда, р. Ижора, р. Нева, р. Коваша, р. Систа, р. Тосна, р. Мга, р. Равань, р. Тигода, р. Назия, р. Волхов, р. Сясь, р. Лынна, р. Воронежка, р. Паша, р. Рыбежка, р. Свирь и о. Вуокса, о. Суходольское, о. Отрадное в Волосовском, Волховском, Гатчинском, Кировском, Ломоносовском, Лужском, Приозерском, Тихвинском, Тосненском районах и Сосновоборском городском округе Ленинградской области. Срок действия Открытого листа – с 09 декабря 2020 года по 30 ноября 2021 года. Исследования проводились во исполнение

требований Федерального закона № 73-ФЗ от 25 июня 2002 года «Об объектах культурного наследия (памятниках истории и культуры) народов Российской Федерации».

Границы участка, подлежащего археологическому обследованию, предоставлены ООО Специализированный застройщик «Аврора». Объемы изыскательских работ определялись исходя из площади земельного участка на основании исходных материалов, представленных Заказчиком работ, с учетом существующих методических рекомендаций. При проведении исследований эксперт опирался на предоставленные ООО Специализированный застройщик «Аврора» документы, сведения и картографические материалы, а также открытые данные, предоставляемые федеральными и региональными органами власти: Публичная кадастровая карта (<http://pkk5.rosreestr.ru>). В документах, представленных Заказчиком для проведения экспертизы, несоответствий не выявлено.

До начала полевых археологических работ ИИМК РАН были выполнены историко-библиографические изыскания и анализ опубликованных данных по территории, расположенной вблизи земельного участка на предмет наличия объектов археологического наследия и археологической изученности территории. Результаты данных исследований представлены в полном научно-техническом отчете (Прил. 3).

Начало активного заселения исследуемой территории относится к XI-XII векам. По данным письменных источников Ижорская земля входила в состав Новгородского государства в качестве Дудоровского погоста Ореховского уезда Водской пятины, и в дальнейшем постоянно находилась в зоне хозяйственного освоения человека. В течение XI в. на территории Ижорского плато происходит переход к новым типам погребальных памятников. Прежде всего, меняется обряд. Трупосожжение (кремация) сменяется трупоположением (ингумацией). Внешний вид погребальных сооружений претерпевает коренные изменения. В XI-XIII вв. на берегах всех рек и озер появляются многочисленные древнерусские курганные могильники и поселения.

Во второй половине XIII-XV вв., благодаря совершенствованию техники земледелия и росту численности населения, а также изменению климата, осваиваются водоразделы. К этому периоду относятся жальничные и грунтовые могильники. Жальники представляют собой грунтовые могилы с поверхностной каменной обкладкой круглой, овальной или четырехугольной формы. Жальники постепенно сменили древнерусские курганы. Переход был постепенный. Первоначально, вначале XIII вв. появляются т. н. «курганы-жальники», насыпи

которых не превышают кольца валунов и размеров могилы. По мере углубления подкурганых ям насыпи исчезают. Поздние жальники имеют более вытянутые обкладки из каменных плит, поставленных на ребро. Жальничные могилы обычно группируются на окраинах курганных могильников или образуют отдельные кладбища. Погребальный инвентарь представлен немногочисленными украшениями и керамикой. На отдельных жальниках с XIII - начала XIV вв. появляются каменные кресты, позднее на них строят часовни.

В середине XIII века на территории водской земли строится Копорская крепость. Первое упоминание Копорского погоста встречается под 1240 годом в связи со взятием Александром Невским деревянной крепости, построенной немецкими рыцарями. В 1280 году, как сообщает Новгородская летопись, новгородский князь Дмитрий Александрович возводит в Копорье каменную крепость. Однако в 1282 году новгородцы, разгневавшись на князя, не дали укрыться Дмитрию в крепости и разрушили ее. В 1297 году, в связи с нависшей угрозой с запада, новгородцы вновь возводят каменную крепость.

Почти три столетия Водская пятина находилась под властью Великого Новгорода, а в 1478 году вошла в состав Великого княжества Московского. В начале XVII века, после неудачной для России Ливонской войны, водские земли на 85 лет оказались под властью Швеции. В образованной шведской провинции Ингерманландии земли раздавались шведским, немецким и финским подданным, о чем свидетельствуют топонимы современного Ломоносовского района – деревни Виллози, Лимузи, Ускули и другие.

После победы России в Северной войне, данные земли вернулись в состав Российской Империи.

Среди мыз Ломоносовской земли Гостилицы – одна из древнейших мыз, находившихся в Петергофском уезде. После освобождения края от шведов она была подарена Петром I фельдмаршалу Миниху. 7 октября 1743 года мыза Гостилицы вместе с другими землями отошла во владение графу А.Г. Разумовскому. На территории Ломоносовского края выдающимися архитекторами Е. Ганом, П. М. Еропкиным, А. В. Квасовым, Дж. Кваренги, Ч. Камероном, Ф. Б. Расстрелли, Ю. М. Фельтеном, А. И. Штакеншнейдером, Г. И. Энгельманом и Л. Руска были возведены усадьбы в Ропше, Гостилицах, Каменке, Лопухинке, Оржицах и других местах. В Усть-Рудице находилась усадьба М.В. Ломоносова.

1 августа 1927 года в составе Ленинградского округа Ленинградской области был образован Ораниенбаумский район.

В годы Великой Отечественной войны южная часть территории района была оккупирована, незанятая северная часть составляла Ораниенбаумский плацдарм. Немецкие укрепления в районе п. Финское Койрово и бывшего п. Венерязи были

местом ожесточенных сражений, территория несколько раз переходила из рук в руки.

23 февраля 1948 года район переименован в Ломоносовский. 1 февраля 1963 года Ломоносовский район был ликвидирован, все 14 сельсоветов района были переданы в состав Гатчинского сельского района, город Красное Село был отнесен к категории городов областного подчинения. 12 января 1965 года вновь был образован Ломоносовский район. 17 апреля 1996 года после принятия областного закона № 9-ОЗ «Об административно-территориальном устройстве Ленинградской области» Ломоносовский район получил статус муниципального образования.

Участок обследования расположен на левом берегу реки Кикенки в современных границах гп. Новоселье, где некогда находилась деревня Стрелинская подстава. Согласно «Алфавитному списку селений по уездам и станам С.-Петербургской губернии» 1856 г., Стрелинская подстава деревня Красносельской удельной конторы Шунгоровского приказа, по почтовому тракту, число дворов – 4, число душ – 8 м. п. В 1885 году деревня Стрелинская Подстава насчитывала 8 дворов. В XIX – начале XX века деревня Новоселье (Somero kangas) административно относилась Константиновской волости 1-го стана Петергофского уезда Санкт-Петербургской губернии и входила в состав финского лютеранского прихода Хиетаямки. В 1917 году деревня Новоселье входила в состав Стрелинской волости Петергофского уезда. По данным 1933 года, деревни Новоселье и Подставо-Стрельнинское входили в состав Шунгоровского финского национального сельсовета Ленинградского Пригородного района. С 1965 года, вновь в составе Ломоносовского района. В 1965 году население деревни Новоселье составляло 245 человек. По данным 1966 года деревня Новоселье также находилась в составе Шунгоровского сельсовета. По данным 1973 и 1990 годов посёлок Новоселье входил в состав Аннинского сельсовета Ломоносовского района. С 2017 года посёлок Новоселье отнесён к категории городской посёлок

Археологическое изучение южного побережья Финского залива и области Ижорского плато начинается во второй половине XIX в. Начиная с 1870-х годов массовые раскопки курганов проводит Л.К. Ивановский. В 1872-1885, 1891 гг. на Ижорском плато он раскопал 5877 средневековых курганов на 127 могильниках. Впоследствии материалы этих раскопок были систематизированы и опубликованы А.А. Спицыным. Таким образом, начинает создаваться основная источниковедческая база древнерусской археологии на Северо-западе. Значительно менее изучены в интересующем нас регионе памятники каменного века. Отдельные находки предметов неолитического облика отмечены в каталоге памятников А.С. Уварова. В числе прочих, в сводке Уварова отмечены находки орудий в деревнях Усть-Рудица и Воропелово (в месте слияния рек Лопухинка и Чёрная, ныне не

существуют), в селе Ижора (современная Ям-Ижора возле Павловска), близ Царского Села. Кроме того, Н.Н. Гурина, со ссылкой на А.А. Иностранцева, упоминает о находке древнего челна в поселке Стрельна на берегу Финского залива.

Статус археологических памятников как охраняемых государством объектов был впервые установлен декретом ВЦИК и СНК от 7 января 1924 г. «Об учете и охране памятников искусства, старины и природы». В связи с этим ГАИМК в 1927 г. приступила к археологическому обследованию Северо-запада РСФСР. Для этого в составе Северо-Западной экспедиции русско-финской секции института по изучению народов СССР Академии наук был создан палео-этнологический отряд под руководством известного специалиста по палеолиту П.П. Ефименко. В состав отряда, обследовавшего территорию Лужского, Кингисеппского, Гатчинского и Ломоносовского районов, входили сотрудники ГАИМК и будущие известные археологи П.И. Шульц, А.А. Иессен, Г.П. Гроздилов, Г.Ф. Дебеч, Н.И. Чернягин и ряд других исследователей. В 1927 г. ими было зарегистрировано около 1000 памятников, преимущественно курганов и городищ, и был составлен каталог на 630 сохранившихся памятников. К сожалению, разведочные работы Б.А. Коишевского и Г.Ф. Дебеча на маршруте Детское село (г. Пушкин) – Копорье не привели к обнаружению новых археологических объектов. Исследователями отмечалась плохая сохранность археологических памятников, гибнущих от интенсивной хозяйственной деятельности. Большая работа Комиссии по изучению Ленинградской области была, в основном, завершена к началу 1930-х гг. Весной 1931 г. в ГАИМК поступил запрос Комиссии Откомхоза об археологических памятниках на территории Большого Ленинграда и части области. По плану, разработанному и утвержденному комиссией ГАИМК во главе с П.П. Ефименко, предусматривались контрольные поездки для обследования объектов вдоль по течению Невы и к западу от Красного Села. Непосредственное исполнение работ было возложено на П.Н. Третьякова и М.И. Артамонова. Фиксация памятников должна была произведена путем нанесения их местоположения на карту (масштаба 3 версты в 1 дюйме), зарисовки плана и фотографирования. Результатом этих полевых исследований стал краткий отчет и первые обобщающие археологические карты территории Большого Ленинграда. Скопления памятников были зарегистрированы в районе Ропши и Красного Села. Вслед за этими работами в 1938 г. А.М. Тальгрэн опубликовал первую обобщающую работу о памятниках от эпохи неолита до средневековья на территории Ингрии – Приневья. Главным образом, он обратил внимание на средневековые материалы, которые связывал с расселением финских племен ижора и корела.

В 1950-е годы большая работа по изучению эпохи камня и палеометалла была проведена Н.Н. Гуриной. Результаты этих исследований изданы в монографии 1961

г., включающей полный свод всех известных на тот момент памятников каменного века.

В целом же, после интенсивных работ 1927-1931 гг. в изучении памятников западных районов Ленинградской области наступил почти сорокалетний перерыв.

В 1970-е г. наступил новый этап изучения памятников региона. С образованием в 1974 году в Ленинградском отделении Института археологии АН СССР сектора славяно-финской археологии эта работа приобрела планомерный характер. Серию разведок и стационарных раскопок памятников средневековья века провели Е.А. Рябинин, В.А. Кольчатов, В.А. Лапшин, Г.С. Лебедев, Ю.М. Лесман, Н.И. Платонова, О.И. Конькова. 1970-1980-е годы явились переломными в археологическом изучении древностей средневекового населения западных районов Новгородской земли. Начались масштабные полевые работы Е.А. Рябининой на Ижорском плато, раскопки А.Н. Кирпичникова в Копорье и Орешке. При проведении этих работ внимание уделяется также поиску и исследованию могильников и синхронных им сельских поселений.

Принятый в 1976 г. закон СССР «Об охране и использовании памятников истории и культуры» и аналогичный закон РСФСР (1978 г) сделали ещё более актуальной проблему учета археологических памятников. К 1990 г. В.А. Лапшин систематизирует накопленные предшественниками данные и публикует «Археологическую карту Ленинградской области» с данными о памятниках западных районов. Всего в первом томе учтены сведения о 832 памятниках. На территории Ломоносовского района исследователь зарегистрировал 40 памятников археологии, главным образом, курганные могильники XI-XIV вв.

В 80-е годы XX в. был введён в научный оборот один из важнейших кладов арабского серебра, найденный, предположительно в 1941 г., в Старом Петергофе, на территории одной из дач – так называемый Петергофский клад. Комплекс, поступивший в музейные фонды в виде коллекции из 82 куфических и сасанидских монет, датируется по младшему дирхему 804/805 г. Особое значение Петергофского клада связано с удивительно высоким содержанием в составе комплекса монет с граффити (Добровольский, Дубов, Кузьменко 1991).

С конца 1990-х гг. в западных районах области и на южном побережье Финского залива ведется интенсивная хозяйственная деятельность. С этим процессом связано оживление охранных раскопок и открытия новых памятников археологии. Так, например, в Ломоносовском и Кингисеппском районах были обнаружены, ранее неизвестные, материалы эпохи переселения народов и римской эпохи. Экспедициями под руководством Е.Р. Михайловой, П.Е. Сорокина, М.А. Юшковой были открыты новые могильники с каменными выкладками и грунтовые захоронения, раннесредневековые городища и селища. Ряд раскопок и разведок археологических памятников каменного века были проведены в начале 2000-х гг.

как в рамках совместных российско-эстонских научных проектов, так и в связи с новостроечными работами. Так, например, С.Н. Лисицыным и А.И. Мурашкиным были открыты местонахождения и стоянки эпохи мезолита и неолита на южном берегу Финского залива. В 2004 г. исследователями были открыты стоянки Калищенское I (расположена на юго-восточном берегу оз. Калищенское, в 1,5 км к востоку от крайних домов г. Сосновый Бор, на невысокой пологой песчаной возвышенности, в 200 м к ЮЗ от места впадения в озеро безымянного ручья) и Калищенское II (в 200 метрах к ЮЗ от предыдущего памятника). Обе стоянки относятся к культуре ямочно-гребенчатой керамики среднего неолита. В ходе той же разведки исследователями было изучено местонахождение предметов мезолитического и ранне-неолитического возраста в г. Петродворец, на пляже в парке Александрия (Мурашкин 2004).

Непосредственно участок, в отношении которого проводится историко-культурная экспертиза, с геологической точки зрения, расположен в пределах Предглинтовой низменности, представляющей собой комплекс аккумулятивных террасовых поверхностей, наклонённых в сторону Финского залива. Высотные отметки места работ колеблются от 18.00 м БС до 19.40 м БС, рельеф равнинный, местность сильно заболочена.

Освоение человеком территории, на которой расположен данный участок, началось сравнительно поздно. В переписных книгах Водской пятины поселения в этом районе Кипенского погоста не фиксируются. Также отсутствуют сведения о расположении здесь селений на картах XVII - первой половины XIX вв. В начале XIX в. западнее участка, в отношении которого проводится историко-культурная экспертиза, прокладывают дорогу, ведущую из Красного Села в Стрельну. Ко второй половине XIX в., на этой дороге возникла небольшая деревня Стрельнинская подстава (будущее Новоселье), что отмечено на Топографической карте частей Санкт-Петербургской и Выборгской губерний 1860 г. На этот момент в деревне насчитывалось 6 дворов. Дворы эти располагались по обе стороны от дороги, севернее обследуемой земли. Собственно, на территории участка до конца XX в. располагались поля, прорезанные дренажными канавами (в западной части), либо болотистая неиспользуемая земля (в восточной части).

Первые картографические данные о заселении территории Приневья отражаются в шведских картах XVII начала XVIII вв. Одной из таких карт является карта, составленная в 1827 году под руководством Генерал-майора Шуберта по материалам, найденным в Шведских архивах. Авторство карты принадлежит Штабс-капитану генерального штаба Бергенгейму. Состояние местности и все названия карты даны по состоянию на 1676 год. На данной карте участок, в отношении которого проводится историко-культурная экспертиза, расположен на неосвоенной местности, где на расстоянии более 5 км по всем направлениям не

отмечено каких-либо поселений и трактов. Такая же ситуация прослеживается и на карте Ингерманландии начала XVIII в.

Исследуемая местность до второй половины XIX века была густо покрыта лесами. С середины XIX в. на подробных топографических картах Петербургской губернии рассматриваемый участок находится в границах орошаемых полей южнее тракта ведущего к колодцу у Красносельской подставы вблизи Образцовой усадьбы.

В довоенное время топографическая ситуация не меняется, отмечается населённый пункт Новоселье.

На военных картах периода Великой Отечественной войны участок, в отношении которого проводится историко-культурная экспертиза, локализуется на полях между берегом реки Кикенки, территории посёлка Новоселье и лесным питомником, каких-либо строений и объектов на участке не отмечено.

Ближайшие выявленные памятники археологии удалены на расстояние (не менее 8,6 км) от исследуемого участка:

1. **Петергофский клад.** Обнаружен около 1941 г. вблизи Старого Петергофа, возле одной из дач. Более точное место обнаружения неизвестно. Возможно, первоначально в составе клада было до 20 монет сасанидского типа, но в 1966 г. в фонды ГИМ было передано 4 обломка сасанидских монет и 78 куфических. Младшая монета – дирхем, чеканеный в Балхе в 804/805 г. Содержит значительное число монет с разнохарактерными граффити (греческие и арабские надписи, а также скандинавские и тюркские руны) (Добровольский, Дубов, Кузьменко 1991). Расстояние от участка обследования – 10 км.

2. **Александрия.** Местонахождение предметов мезолитического и раннеолитического времени. Подъемный материал собран в 2004 г. С.Ю. Каргопольцевым у южного края и центральной части пляжа на высоте около 0,5-1 м над уровнем моря. Место находки было осмотрено А.И. Мурашкиным и С.Н. Лисициным, культурный слой выявлен не был, однако зафиксирована тонкая погребенная почва, перекрывающая непотревоженные пески раннеголоценового времени. В состав подъемного материала входит серия предметов из кремния и два фрагмента ямочно-ребенчатой керамики. Расстояние от участка обследования – 10 км.

3. **Красное Село.** Грунтовый могильник средневекового времени, обнаружен в 1869 г. при земляных работах в 0,5 км к западу от Красного Села, у бывшей деревни Карлино, к северу от дороги в Ропшу. При погребениях отмечены медные кольца, топоры, нож. В 1932 г. исследовался повторно Б.А. Коишевским, выявлены безынвентарные погребения. Расстояние от участка обследования – 8,6 км.

4. **Земляной редут в Красном Селе.** Остатки укрепления XVII в. размещаются на южной окраине Красного Села, занимая плато мыса, образуемого уступом высокого коренного берега реки Дудергофки и прорезающим его оврагом. В 1993 году место расположения шанца было обследовано П.Е. Сорокиным. Расстояние от участка обследования – 8,6 км.

Таким образом, на основании анализа картографического материала, архивных и литературных источников, были сделаны следующие выводы:

- непосредственно на территории исследуемого участка объекты археологического наследия ранее не фиксировались;
- в относительной близости к обследуемому участку поселения существовали не позднее XIX в;
- непосредственно участок обследования располагался на территории, занятой возделываемыми полями;
- каких-либо построек и объектов на территории трассы обследования, согласно картографическому анализу, не зафиксировано;
- ближайшие выявленные памятники археологии удалены на расстояние (не менее 8,6 км) от исследуемого участка.

Полевые археологические работы на участке обследования проводились в соответствии с методическими указаниями и требованиями «Положения о порядке проведения археологических полевых работ и составления научной отчетной документации», утвержденного постановлением Бюро Отделения историко-филологических наук Российской академии наук от 20 июня 2018 № 32.

Было проведено натурное обследование территории земельного участка с кадастровым номером 47:14:0504001:3539, расположенного по адресу: Ленинградская область, Ломоносовский муниципальный район, Аннинское городское поселение, гп. Новоселье, с визуальным осмотром местности с целью поиска памятников археологии, выраженных в рельефе местности.

Натурные полевые исследования проводились в виде осуществления пеших маршрутов на территории земельного участка. Вся исследуемая площадь была разбита на неравные квадраты со сторонами не более 20 метров и пройдена пешими маршрутами по линии сетки квадратов. В ходе проведения обследования проводилась фотофиксация территории.

При прохождении маршрутов с целью обнаружения выходов культурного слоя и артефактов осматривались встречающиеся обнажения грунта естественного и антропогенного происхождения. На перспективных для обнаружения памятников археологии участках производилась закладка шурфов, ориентированных по

сторонам света, направленных на поиск культурного слоя и древних артефактов. Количество и место расположения шурфов было обусловлено геоморфологическим состоянием местности и степенью освоенности обследуемой территории, и определялось с таким расчетом, чтобы обеспечить полное выявление и определение границ всех объектов археологического наследия, попадающих в пределы обследуемых земельных участков, с учетом существующих методических рекомендаций 1 шурф на 1 га (при площадных обследованиях). Размеры шурфов – 2х2 м. Разборка грунта в процессе шурфовки производилась вручную по стратиграфическим слоям с разнородными культурными прослойками и соответствующим им общим планиграфическим горизонтам фиксации. Для выявления структуры плотных поверхностей и удаления грунта в стесненных условиях при расчистке использовались щетки, кисти и совки. Глубина шурфов включала всю толщу напластований, осуществлялась контрольная прокопка верхней части археологически стерильного слоя, подстилающего почвенный горизонт (материка). Все археологические работы проводились при температуре выше 0° С (согласно ст. 3.23 «Положения о порядке проведения археологических полевых работ и составления научной отчетной документации», утвержденного постановлением Бюро Отделения историко-филологических наук Российской академии наук от 20 июня 2018 № 32). Все разведочные шурфы, документировались, в том числе фотографически, и фиксировались дневниковыми записями. Для картирования рекогносцировочных шурфов, выявленных объектов и общевидовых фотографий ландшафтной ситуации использованы имеющиеся в распоряжении экспедиции растровые карты масштаба 1:50000 и 1:100000 в формате JPG, а также топографический план масштаба 1:500 в формате DWG, предоставленный заказчиком. Привязка шурфов, зачисток на участках землеотводов к системе мировых координат произведена с помощью портативных приборов глобального позиционирования Garmin GPSMAP CSx 60. Географические координаты (широта, долгота), определенные в зависимости от внешних условий приема с точностью 5-20 м, даются в формате десятичных градусов Long/Lat ddd,dddddd° (WGS-84). С помощью встроенных в геоинформационную систему QGIS программных алгоритмов географические координаты переведены в местную систему координат МСК-47 зона 2. Основные этапы работ фиксировались с помощью цифровых фотоаппаратов с разрешением не менее 5 Мрх. Для указания масштаба и ориентации по сторонам света при фотографировании использовался набор телескопических реек длиной 4 м с сантиметровыми делениями, двухцветная стрелка «север». Все высотные отметки на планах и разрезах представлены в Балтийской системе высот (далее БС). После окончания разведочных работ все шурфы рекультивировались, что подтверждается фотографически.

Шурфы №№ 1-7

Шурфы были заложены на участках, не затронутых строительной деятельностью. Размеры шурфов – 2х2 м. Глубина шурфов – от 0,60 м до 1 м. Шурфы ориентированы по сторонам света.

В шурфах прослежена следующая стратиграфия:

1. Дерн – мощностью до 0,10 м.
2. Светло-серая гумусированная мешаная супесь - мощностью до 0,30 м.
3. Светло-коричневый суглинок (материк).

Археологические артефакты и значимый культурный слой в заполнении шурфов не зафиксированы.

После завершения исследовательских работ все шурфы были рекультивированы до уровня дневной поверхности на момент начала работ.

В результате проведенного археологического обследования земельного участка с кадастровым номером 47:14:0504001:3539, расположенного по адресу: Ленинградская область, Ломоносовский муниципальный район, Аннинское городское поселение, гп. Новоселье, зафиксировано отсутствие остатков наземных древних сооружений, артефактов, имеющих историко-культурную ценность, культурного слоя или иных следов пребывания здесь человека в древности, которые можно было бы отнести к объектам археологического наследия. Результаты проведенных в рамках государственной историко-культурной экспертизы археологических полевых работ отражены в полном научно-техническом отчете (Прил. 3).

Обоснования вывода экспертизы

1. В соответствии с заключением уполномоченного органа охраны объектов культурного наследия (письмо Комитета по сохранению культурного наследия № ИСХ-3030/2021 от 27.05.2021 г.) в границах испрашиваемой территории объекты культурного наследия, включенные в Единый государственный реестр объектов культурного наследия (памятников истории и культуры) народов Российской Федерации, выявленные объекты культурного наследия, включенные в Перечень выявленных объектов культурного наследия, расположенных на территории Ленинградской области, **отсутствуют**.

2. Согласно проведенным историко-архивным исследованиям на территории земельного участка с кадастровым номером 47:14:0504001:3539, расположенного по адресу: Ленинградская область, Ломоносовский муниципальный район, Аннинское городское поселение, гп. Новоселье, выявленные объекты археологического наследия **отсутствуют**.

3. В соответствии со статьей 45-1 Федерального закона от 25.06.2002 №73-ФЗ «Об объектах культурного наследия (памятниках истории и культуры) народов Российской Федерации» на территории земельного участка с кадастровым номером 47:14:0504001:3539, расположенного по адресу: Ленинградская область, Ломоносовский муниципальный район, Аннинское городское поселение, гп. Новоселье проведены археологические полевые работы в форме археологической разведки. Работы выполнены в соответствии с методическими указаниями и требованиями «Положения о порядке проведения археологических полевых работ и составления научной отчетной документации», утвержденного постановлением Бюро Отделения историко-филологических наук Российской академии наук от 20 июня 2018 № 32 и иных нормативно-правовых актов в сфере охраны объектов культурного наследия и хорошо документированы. Результаты обследования отражены в полном научно-техническом отчете. В ходе проведенных в рамках государственной историко-культурной экспертизы археологических полевых работ объектов археологического наследия **не обнаружено**.

4. Представленные материалы исчерпывающие и доказывают археологическую изученность земельного участка с кадастровым номером 47:14:0504001:3539, расположенного по адресу: Ленинградская область, Ломоносовский муниципальный район, Аннинское городское поселение, гп. Новоселье.

Вывод экспертизы

Экспертом сделан вывод о возможности (положительное заключение) проведения земляных, строительных, мелиоративных и (или) хозяйственных работ, предусмотренных статьей 25 Лесного кодекса Российской Федерации работ по использованию лесов и иных работ на земельном участке с кадастровым номером 47:14:0504001:3539, расположенном по адресу: Ленинградская область, Ломоносовский муниципальный район, Аннинское городское поселение, гп. Новоселье в связи с отсутствием выявленных объектов археологического наследия на указанном земельном участке, подлежащем воздействию земляных, строительных, мелиоративных и (или) хозяйственных работ, предусмотренных статьей 25 Лесного кодекса Российской Федерации работ по использованию лесов и иных работ.

Перечень приложений к экспертизе:

- Приложение 1* Копия Технического задания к договору № 140/06/2021 от 28 июня 2021 года.
- Приложение 2* Копия письма Комитета по сохранению культурного наследия № ИСХ-3030/2021 от 27.05.2021 г.
- Приложение 3* Копия Полного научно-технического отчета о выполнении научно-исследовательских археологических работ в виде историко-культурного научного археологического обследования (разведки) с целью проведения государственной историко-культурной экспертизы земельного участка с кадастровым номером 47:14:0504001:3539, расположенного по адресу: Ленинградская область, Ломоносовский муниципальный район, Аннинское городское поселение, гп. Новоселье, выполненного Отделом охранной археологии ИИМК РАН.
- Приложение 4* Схема расположения земельного участка на кадастровой карте территории.
- Приложение 5* Копия градостроительного плана земельного участка № РФ-47-4-11-1-03-2021-0026.
- Приложение 6* Копия Выписки из Единого государственного реестра недвижимости об объекте недвижимости № 99/2021/407453297 от 27.07.2021.
- Приложение 7* Копия справки № 14102/33 – 125.5-32 от 04.08.2021 г.
- Приложение 8* Копия доверенности № 14102/33-161.5-3 от 11 января 2021 г.
- Приложение 9* Сведения об экспертах.
- Приложение 10* Выдержки из приказа № 997 от 17.07.2019 г. «Об утверждении статуса аттестованного эксперта по проведению государственной историко-культурной экспертизы».
- Приложение 11* Выдержки из приказа № 1627 от 17.09.2018 г. «Об утверждении статуса аттестованного эксперта по проведению государственной историко-культурной экспертизы».
- Приложение 12* Выдержки из приказа № 1998 от 19.11.2018 г. «Об утверждении статуса аттестованного эксперта по проведению государственной историко-культурной экспертизы».
- Приложение 13* Выдержки из приказа № 2211 от 13.12.2018 г. «Об утверждении статуса аттестованного эксперта по проведению государственной историко-культурной экспертизы».
- Приложение 14* Выдержки из приказа № 2330 от 25.12.2018 г. «Об утверждении статуса аттестованного эксперта по проведению государственной историко-культурной экспертизы».

Приложение 15 Выдержки из приказа № 219 от 27.02.2019 г. «Об утверждении статуса аттестованного эксперта по проведению государственной историко-культурной экспертизы».

Эксперт Трифонов В.А.

Руководитель археологических исследований Субботин А.В.

«09» сентября 2021 г.

Документ подписан усиленными квалифицированными электронными подписями в соответствии с п. 22 Положения о Государственной историко-культурной экспертизе, утвержденного постановлением Правительства от 15 июля 2009 г. № 569

Приложение 1

**Копия Технического задания к договору № 140/06/2021
от 28 июня 2021 года**

Приложение №1
к Договору № 1410/06/2021
от 28 июля 2021 г.

ТЕХНИЧЕСКОЕ ЗАДАНИЕ

на проведение научно-исследовательских работ в виде археологических разведок и подготовку акта государственной историко-культурной экспертизы земельного участка с кадастровым номером 47:14:0504001:3539, расположенного по адресу: Ленинградская область, Ломоносовский муниципальный район, Аннинское городское поселение, гп. Новоселье

1. Общие положения

1.1. Наименование Работ: проведение научно-исследовательских работ в виде археологических разведок и подготовку акта государственной историко-культурной экспертизы земельного участка с кадастровым номером 47:14:0504001:3539, расположенного по адресу: Ленинградская область, Ломоносовский муниципальный район, Аннинское городское поселение, гп. Новоселье

1.2. Заказчик: ООО Специализированный застройщик «Аврора»

1.3. Исполнитель: ИИМК РАН

1.4. Стадия работ: проектная.

1.5. Район исследования: Ленинградская область, Ломоносовский муниципальный район.

1.6. Основание выполнения работ: письмо Комитета по сохранению культурного наследия № ИСХ-3030/2021 от 27.05.2021 г.

1.7. Площадь земельного участка: 7,6 га.

2. Объект экспертизы: земельный участок с кадастровым номером 47:14:0504001:3539, расположенный по адресу: Ленинградская область, Ломоносовский муниципальный район, Аннинское городское поселение, гп. Новоселье

3. Основная нормативно-техническая документация

3.1. Федеральный закон РФ "Об объектах культурного наследия (памятниках истории и культуры) народов Российской Федерации" от 25 июня 2002 года N 73-ФЗ.

3.2. Федеральный закон №7-ФЗ от 10.01.2002 г «Об охране окружающей среды».

3.3. Постановление Правительства РФ от 12.09.2015 N 972 "Об утверждении Положения о зонах охраны объектов культурного наследия (памятников истории и культуры) народов Российской Федерации и о признании утратившими силу отдельных положений нормативных правовых актов Правительства Российской Федерации";

3.4. Постановление Правительства РФ от 15.07.2009 г. № 569 «Об утверждении Положения о государственной историко-культурной экспертизе»;

3.5. Положение о порядке проведения археологических полевых работ и составления научной отчетной документации (утверждено постановлением Бюро Отделения историко-филологических наук Российской академии наук от 20 июня 2018 г. №32).

4. Состав работ

Первый этап:

4.1. Получение разрешения (открытый лист) на право проведения археологических работ.

4.2. Архивно-библиографические исследования, составление исторической справки и создание ситуационного плана.

Заказчик

Исполнитель

- 4.2.1. Проведение архивных исследований, касающихся сведений о наличии археологических памятников в обследуемой зоне.
- 4.2.2. Визуальное обследование участка исследований.
- 4.2.3. Составление краткой исторической справки.
- 4.3. Археологическое обследование участка:
- 4.3.1. Выявление памятников археологии на основании наличия подъемного материала, особенностей рельефа и иных данных.
- 4.3.2. Привязка обнаруженных памятников к территории застройки.
- 4.3.3. Описание ландшафтной характеристики расположения обнаруженных памятников и фиксируемых нарушений поверхности объекта.
- 4.3.4. Разбивка археологических шурфов - 7 шурфов.
- 4.3.5. Фотофиксация в процессе подготовки к закладке шурфов.
- 4.3.6. Выборка культурных напластований из шурфов по слоям, с трехмерной фиксацией находок на плане шурфа.
- 4.3.7. Выявление археологического материала в культурном слое.
- 4.3.8. Изучение культурного слоя в процессе закладки шурфов с зачисткой профилей для получения вертикальных разрезов.
- 4.3.9. Фотофиксация процесса работ, отдельных находок и скоплений материала in situ.
- 4.3.10. Фото- и графо- фиксация профилей стенок шурфов и обнаруженных ям.
- 4.3.11. Отбор археологического материала из заполнения ям и сооружений, полевая консервация вещевого материала.
- 4.3.12. Вычерчивание профилей шурфов, текстуальное описание стратиграфии, культурного слоя, материка и иных объектов в шурфах.
- 4.3.13. Ведение полевой документации.
- 4.4. Камеральные работы.
- 4.4.1. Очистка или мытье находок, при необходимости оперативная первичная консервация предметов из разрушающихся материалов
- 4.4.2. Статистическая обработка массовых находок. Шифровка находок.
- 4.4.3. Составление полевых описей индивидуальных и массовых находок.
- 4.4.4. Зарисовка находок.
- 4.4.5. Фотографирование находок.
- При необходимости:
- 4.4.6. Определение остеологического материала и отбор образцов в коллекцию
- 4.4.7. Определение зерен и семян.
- 4.4.8. Определение пород образцов древесины.
- 4.4.9. Дендрохронологический и радиоуглеродный анализ образцов.
- 4.4.10. Атрибуция нумизматических находок.
- 4.4.11. Атрибуция воинских и других знаков.
- 4.4.12. Эпиграфический анализ находок с надписями.
- 4.4.13. Атрибуция изделий с клеймами изготовителей.
- 4.5. Подготовка коллекций к передаче на постоянное хранение в Государственный музейный фонд
- 4.6. Написание полного научно-технического отчёта.
- 4.7. Уведомление об окончании первого этапа.
- Второй этап:**
- 4.8. Подготовка акта государственной историко-культурной экспертизы земельного участка.
- 4.9. Передача акта государственной историко-культурной экспертизы в региональный орган охраны объектов культурного наследия.

5. Отчетная документация.

Заказчик

Исполнитель

5.1. Полный научно-технический отчет в 2 экземплярах на бумажном носителе (1 экземпляр для Заказчика, 1 экземпляр для Исполнителя);

Акт государственной историко-культурной экспертизы земельного участка в 1 экземпляре на электронном носителе;

копия сопроводительного письма в региональный орган охраны объектов культурного наследия о передаче акта государственной историко-культурной экспертизы в 1 экземпляре на бумажном носителе.

5.2. Отчетная документация предоставляется в электронном виде в формате Adobe Acrobat (*.pdf).

6. Требования к выполнению работ.

6.1. Отчетная документация должна соответствовать требованиям «Положения о порядке проведения археологических полевых работ и составления научной отчётной документации», утвержденного постановлением бюро Отделения историко-филологических наук Российской академии наук от «20» июня 2018 г. №32 и Положения о государственной историко-культурной экспертизе (утв. Постановлением Правительства №569 от 15 июля 2009 г.)

Генеральный директор
ООО Специализированный застройщик
«Аврора»

/Г.А. Антипина/



Заместитель Директора ИИМК РАН

/И.Ф. Соловьева/

М.П.



Приложение 2

**Копия письма Комитета по сохранению культурного наследия
№ ИСХ-3030/2021 от 27.05.2021 г**



**ЗАМЕСТИТЕЛЬ
ПРЕДСЕДАТЕЛЯ ПРАВИТЕЛЬСТВА
ЛЕНИНГРАДСКОЙ ОБЛАСТИ –
ПРЕДСЕДАТЕЛЬ КОМИТЕТА ПО
СОХРАНЕНИЮ КУЛЬТУРНОГО НАСЛЕДИЯ**

191311, Санкт-Петербург, ул. Смольного, д.3
Тел./факс: 8 (812) 539-45-00
E-mail: okn@lenreg.ru



Генеральному директору
ООО «СЗ «Аврора»

Г.А. Антипиной

192028, г. Санкт-Петербург,
Ул. Фурштадская, д. 32,
лит. Н, пом. 1/5
liga2008@list.ru

Уважаемая Галина Александровна!

В ответ на обращение от 29.04.2021 № 45-21 (вход. от 07.05.2021 № 01-10-2506/2021) по вопросу предоставления сведений о наличии или отсутствии объектов культурного наследия, защитных зон и зон охраны объектов культурного наследия на земельных участках с кадастровыми номерами: 47:14:0504001:3539, 47:14:0504001:3540, расположенных по адресу Ленинградская область, Ломоносовский муниципальный район, Аннинское городское поселение, гп. Новоселье (далее – испрашиваемая территория), сообщаем следующее.

Согласно представленной схеме в границах испрашиваемой территории объекты культурного наследия, включенные в Единый государственный реестр объектов культурного наследия (памятников истории и культуры) народов Российской Федерации, выявленные объекты культурного наследия, включенные в Перечень выявленных объектов культурного наследия, расположенных на территории Ленинградской области, отсутствуют.

Испрашиваемая территория расположена вне зон охраны и защитных зон объектов культурного наследия.

Вместе с тем, сведениями об отсутствии в границах испрашиваемой территории объектов археологического наследия и объектов, обладающих признаками объекта археологического наследия, комитет по сохранению культурного наследия Ленинградской области (далее – Комитет) не располагает.

Согласно ст. 28 Федерального закона № 73-ФЗ в целях определения наличия или отсутствия объектов археологического наследия либо объектов, обладающих признаками объекта археологического наследия, на земельных участках, землях лесного фонда или в границах водных объектов или их частей, подлежащих воздействию земляных, строительных, мелиоративных, хозяйственных работ, указанных в ст. 30 Федерального закона № 73-ФЗ работ по использованию лесов и иных работ, в случае, если указанные земельные участки, земли лесного фонда, водные объекты, их части расположены в границах территорий, утвержденных

в соответствии с пп. 34.2 п. 1 ст. 9 Федерального закона № 73-ФЗ, проводится государственная историко-культурная экспертиза.

Согласно п. 1 ст. 31 Федерального закона № 73-ФЗ историко-культурная экспертиза проводится до начала землеустроительных, земляных, строительных, мелиоративных, хозяйственных и иных работ, осуществление которых может оказывать прямое или косвенное воздействие на объект культурного наследия, включенный в реестр, выявленный объект культурного наследия либо объект, обладающий признаками объекта культурного наследия, и (или) до утверждения градостроительных регламентов.

В соответствии с п. 56 ст. 26 Федерального закона от 03.08.2018 № 342-ФЗ «О внесении изменений в градостроительный кодекс Российской Федерации и отдельные законодательные акты Российской Федерации» (далее – Федеральный закон № 342-ФЗ) до утверждения в соответствии с пп. 34.2 п. 1 ст. 9 Федерального закона № 73-ФЗ границ территорий, в отношении которых у федеральных органов государственной власти, органов государственной власти субъектов Российской Федерации и органов местного самоуправления, уполномоченных в области сохранения, использования, популяризации и государственной охраны объектов культурного наследия, имеются основания предполагать наличие на таких территориях объектов археологического наследия либо объектов, обладающих признаками объекта археологического наследия, государственная историко-культурная экспертиза проводится в соответствии с абзацем девятым ст. 28, абзацем третьим ст. 30, п. 3 ст. 31 Федерального закона № 73-ФЗ (в редакции, действовавшей до дня официального опубликования Федерального закона № 342-ФЗ).

Учитывая изложенное, заказчик работ в соответствии со ст. 5.1, 28, 30, 31, 32, 36, 45.1 Федерального закона № 73-ФЗ обязан:

обеспечить проведение и финансирование государственной историко-культурной экспертизы земельного участка путем археологической разведки в порядке, установленном ст. 45.1 Федерального закона № 73-ФЗ;

представить в Комитет документацию, подготовленную на основе археологических полевых работ, содержащую результаты исследований, в соответствии с которыми определяется наличие или отсутствие объектов археологического наследия и объектов, обладающих признаками археологического наследия на земельном участке, подлежащем воздействию земляных, строительных хозяйственных и иных работ, а также заключение государственной историко-культурной экспертизы указанной документации (либо земельного участка).

В случае обнаружения в границах земельного участка, подлежащего воздействию земляных, строительных, хозяйственных и иных работ, объектов археологического наследия и (или) объектов, обладающих признаками объекта археологического наследия, и после принятия Комитетом решения о включении данного объекта в перечень выявленных объектов культурного наследия:

разработать в составе проектной документации раздел об обеспечении сохранности выявленного объекта культурного наследия или о проведении спасательных археологических работ или проект обеспечения сохранности

выявленного объекта культурного наследия либо план проведения спасательных археологических полевых работ, включающих оценку воздействия проводимых работ на указанный объект культурного наследия (далее документация или раздел документации, обосновывающий меры по обеспечению сохранности выявленного объекта культурного (археологического) наследия);

получить по документации или разделу документации, обосновывающей меры по обеспечению сохранности выявленного объекта культурного наследия, заключение государственной историко-культурной экспертизы и представить его совместно с указанной документацией в Комитет на согласование;

обеспечить реализацию согласованной Комитетом документации, обосновывающей меры по обеспечению сохранности выявленного объекта культурного (археологического) наследия.

Порядок организации, проведения и рассмотрения заключения государственной историко-культурной экспертизы определен Положением о государственной историко-культурной экспертизе, утвержденным Постановлением Правительства Российской Федерации от 15.07.2009 № 569. Со списком аттестованных экспертов можно ознакомиться на официальном сайте Министерства культуры Российской Федерации: mkrf.ru.

Заместитель
Председателя Правительства
Ленинградской области – председатель
комитета по сохранению культурного наследия



В.О. Цой

Приложение 3

Копия Полного научно-технического отчета о выполнении научно-исследовательских археологических работ в виде историко-культурного научного археологического обследования (разведки) с целью проведения государственной историко-культурной экспертизы земельного участка с кадастровым номером 47:14:0504001:3539, расположенного по адресу: Ленинградская область, Ломоносовский муниципальный район, Аннинское городское поселение, гп. Новоселье, выполненного Отделом охранной археологии ИИМК РАН



ФЕДЕРАЛЬНОЕ ГОСУДАРСТВЕННОЕ БЮДЖЕТНОЕ УЧРЕЖДЕНИЕ НАУКИ
ИНСТИТУТ ИСТОРИИ МАТЕРИАЛЬНОЙ КУЛЬТУРЫ
РОССИЙСКОЙ АКАДЕМИИ НАУК (ИИМК РАН)

Экз. _____

ПОЛНЫЙ НАУЧНО-ТЕХНИЧЕСКИЙ ОТЧЕТ

**Историко-культурное научное археологическое обследование
(разведки) с целью проведения государственной историко-культурной
экспертизы земельного участка с кадастровым номером 47:14:0504001:3539,
расположенного по адресу: Ленинградская область, Ломоносовский
муниципальный район, Аннинское городское поселение, гп. Новоселье**

Отв. исполнитель А.В. Субботин

Инв. № подл.	Подпись и дата	Взам. инв. №

Санкт-Петербург
2021

Российская академия наук
ИНСТИТУТ ИСТОРИИ МАТЕРИАЛЬНОЙ КУЛЬТУРЫ
(ИИМК РАН)

УДК: 902.21(470.23)
ББК: 63.4(2)
Инв.№ _____

Гриф. _____
Экз. _____

ПРИНЯТО К СВЕДЕНИЮ:

ООО Специализированный застройщик
«Аврора»

« ____ » _____ 2021 г.

УТВЕРЖДАЮ:
Зам. Директора ИИМК РАН
К.И.Н.
Н.Ф. Соловьева
« ____ » _____ 2021 г.



ПОЛНЫЙ НАУЧНО-ТЕХНИЧЕСКИЙ ОТЧЕТ

ИСТОРИКО-КУЛЬТУРНОЕ НАУЧНОЕ АРХЕОЛОГИЧЕСКОЕ
ОБСЛЕДОВАНИЕ (РАЗВЕДКИ) С ЦЕЛЮ ПРОВЕДЕНИЯ
ГОСУДАРСТВЕННОЙ ИСТОРИКО-КУЛЬТУРНОЙ ЭКСПЕРТИЗЫ
ЗЕМЕЛЬНОГО УЧАСТКА С КАДАСТРОВЫМ НОМЕРОМ 47:14:0504001:3539,
РАСПОЛОЖЕННОГО ПО АДРЕСУ: ЛЕНИНГРАДСКАЯ ОБЛАСТЬ,
ЛОМОНОСОВСКИЙ МУНИЦИПАЛЬНЫЙ РАЙОН, АННИНСКОЕ
ГОРОДСКОЕ ПОСЕЛЕНИЕ, ГП. НОВОСЕЛЬЕ

140/06/2021-2021-ТО

Объект по адресу: Ленинградская область, Ломоносовский район
Основание: Договор № 140/06/2021 от 28 июня 2021 года
Заказчик: ООО Специализированный застройщик «Аврора»
Исполнитель: ИИМК РАН

Отв. исполнитель  А.В. Субботин

Санкт-Петербург

2021

Подп. и дата	
Взам. инв. №	
Инв. № дубл.	
Подп. и дата	
Инв. № подл.	

СОДЕРЖАНИЕ

НОРМАТИВНО-ПРАВОВАЯ БАЗА	5
ОПРЕДЕЛЕНИЯ И СОКРАЩЕНИЯ	7
ВВЕДЕНИЕ	9
1. ИСТОРИЧЕСКАЯ СПРАВКА	11
1.1. История заселения района исследования	11
1.2. Район территории обследования на исторических картах Санкт-Петербурга и Ленинградской области	14
1.3. История изучения археологических памятников Ленинградской области, Ломоносовского района	15
1.4. Археологические памятники в ближайшей округе территории обследования	19
2. ФИЗИКО-ГЕОГРАФИЧЕСКАЯ ХАРАКТЕРИСТИКА РАЙОНА РАБОТ	22
3. МЕТОДИКА ПОЛЕВЫХ ИССЛЕДОВАНИЙ	24
4. ПОЛЕВЫЕ ИССЛЕДОВАНИЯ	28
ЗАКЛЮЧЕНИЕ	34
СПИСОК ИСТОЧНИКОВ И ЛИТЕРАТУРЫ	35
СПИСОК ИЛЛЮСТРАЦИЙ	36
АЛЬБОМ ИЛЛЮСТРАЦИЙ	40
ПРИЛОЖЕНИЕ А КОПИЯ ПИСЬМА КОМИТЕТА ПО КУЛЬТУРЕ ЛЕНИНГРАДСКОЙ ОБЛАСТИ	75
ПРИЛОЖЕНИЕ Б КОПИЯ ОТКРЫТОГО ЛИСТА	78

Подп. и дата					140/06/2021-2021-ТО-С			
Взам. инв. №					140/06/2021-2021-ТО-С			
Инв. № дубл.					140/06/2021-2021-ТО-С			
Подп. и дата					140/06/2021-2021-ТО-С			
Инв. № подл.	Лит	Изм.	№ докум.	Подп.	Дата	Лит	Лист	Листов
		Разраб.	Субботин А.В.	<i>Субботин</i>	05.08.21			
		Пров.	Субботин А.В.	<i>Субботин</i>	05.08.21		4	78
		Утв.	Соловьева Н.Ф.	<i>Соловьева</i>	03.09.21	Полный научно-технический отчет		
						ИИМК РАН		

9. Методические рекомендации по заполнению паспорта объекта культурного наследия (утверждены приказом Росохранкультуры от 21.06.2010 г. № 100);

10. Постановление правительства Российской Федерации от 20 февраля 2014 г. № 127 «Об утверждении правил выдачи, приостановления и прекращения действия разрешений (открытых листов) на проведение работ по выявлению и изучению объектов археологического наследия»;

11. Методика определения границ территорий объектов археологического наследия (рекомендована письмом Министерства культуры Российской Федерации от 27.01.2012 № 12-01-39/05-АБ);

12. Закон Ленинградской области от 25.12.2015 № 140-оз «О государственной охране, сохранении, использовании и популяризации объектов культурного наследия (памятников истории и культуры) народов Российской Федерации, расположенных на территории Ленинградской области».

Инв. № подл.	Подп. и дата				
	Взам. инв. №				
Инв. № дубл.	Подп. и дата				
	Инв. № подл.				
140/06/2021-2021-ТО					Лист
					6
Ли	Изм.	№ докум.	Подп.	Дата	

ОПРЕДЕЛЕНИЯ И СОКРАЩЕНИЯ

В настоящем научно-техническом отчёте применяются следующие термины с соответствующими определениями:

археологические разведки – проведение на поверхности земли или под водой научных исследований объектов археологического наследия без осуществления земляных работ либо с осуществлением локальных земляных работ с общей площадью не более 20 м² на каждом объекте археологического наследия с исследованием культурного слоя путем заложения шурфов или без таковых, в том числе с полным или частичным изъятием археологических предметов в целях выявления объектов археологического наследия, уточнения сведений о них и (или) планирования мероприятий по обеспечению их сохранности;

культурный слой – слой в земле или под водой, содержащий следы существования человека, время возникновения которых превышает 100 лет и включающий археологические предметы;

поврежденный культурный слой – культурный слой, нарушенный, перемещенный, переотложенный в результате природных процессов, либо антропогенного вмешательства последних 100 лет (обратной засыпки траншей или строительных котлованов ранее откопанным культурным слоем, размыва берегов водоемов, в том числе искусственных и иных подобных процессов);

объект археологического наследия – частично или полностью скрытые в земле или под водой следы существования человека в прошлых эпохах (включая все связанные с такими следами археологические предметы и культурные слои), основным или одним из основных источников информации о которых являются археологические раскопки или находки;

археологические предметы – движимые вещи, основным или одним из основных источников информации о которых, независимо от обстоятельств их

Изн. № подл	Подп. и дата						Лист
Изн. № дубл.	Взам. изв. №						7
Подп. и дата						140/06/2021-2021-ТО	
Изн. № подл	Подп. и дата	Изн. № дубл.	Взам. изв. №	Подп. и дата	Изн. № подл	Лист	
Ли	Изм.	№ докум.	Подп.	Дата			

ВВЕДЕНИЕ

В июле 2021 года археологической экспедицией Отдела охранной археологии ИИМК РАН было произведено историко-культурное научное археологическое обследование (разведки) с целью проведения государственной историко-культурной экспертизы земельного участка с кадастровым номером 47:14:0504001:3539, расположенного по адресу: Ленинградская область, Ломоносовский муниципальный район, Аннинское городское поселение, гп. Новоселье (рис. 1-3).

Площадь участка обследования – 7,6 га.

Работы осуществлялись на основании договора № 140/06/2021 от 28 июня 2021 года, заключенного между ИИМК РАН и ООО Специализированный застройщик «Аврора», а также Открытого Листа № 2784-2020, выданного Субботину Андрею Викторовичу 09 декабря 2020 года на право проведения археологических полевых в бассейнах р. Саба, р. Луга, р. Оредеж, р. Ящера, р. Вруда, р. Лемовжа, р. Кременда, р. Суйда, р. Ижора, р. Нева, р. Коваша, р. Систа, р. Тосна, р. Мга, р. Равань, р. Тигода, р. Назия, р. Волхов, р. Сясь, р. Лынна, р. Воронежка, р. Паша, р. Рыбежка, р. Свирь и о. Вуокса, о. Суходольское, о. Отрадное в Волосовском, Волховском, Гатчинском, Кировском, Ломоносовском, Лужском, Приозерском, Тихвинском, Тосненском районах и Сосновоборском городском округе Ленинградской области (Приложение Б). Срок действия Открытого листа – с 09 декабря 2020 года по 30 ноября 2021 года.

В соответствии с письмом Комитета по сохранению культурного наследия № ИСХ-3030/2021 от 27 мая 2021 года, в границах испрашиваемой территории объекты культурного наследия, включенные в Единый государственный реестр объектов культурного наследия (памятников истории и культуры) народов Российской Федерации, выявленные объекты культурного наследия, включенные в Перечень выявленных объектов культурного наследия, расположенных на территории Ленинградской области, **отсутствуют** (Приложение А).

Изм. инв. №	Подп. и дата								
	Изм. инв. № дубл.								
	Подп. и дата								
	Изм. инв. № подл.								
	Ли	Изм.	№ докум.	Подп.	Дата	140/06/2021-2021-ТО			

Испрашиваемая территория расположена вне зон охраны и защитных зон объектов культурного наследия.

В данной ситуации археологические исследования являются необходимым условием проведения строительных (земляных) работ, согласно требованиям Федерального закона от 25.06.2002 №73-ФЗ «Об объектах культурного наследия (памятниках истории и культуры) народов Российской Федерации».

До начала полевых археологических работ была собрана историко-библиографическая информация, подготовлен комплект исторических карт с нанесенными на них границами участка обследования, а также иллюстративный материал, отражающий расположение объекта относительно известных памятников археологии (рис. 4-10).

Цель проведения работ на участке обследования – определение наличия или отсутствия объектов культурного, в том числе и археологического, наследия, включенных в реестр, выявленных объектов культурного наследия, либо объектов, обладающих признаками объекта культурного наследия, на обследуемом земельном участке.

Задача археологических исследований на участке обследования заключалась в выявлении, фиксации и исследовании остатков археологических (исторических) памятников, культурных слоев, конструкций и сооружений, массовых и индивидуальных находок путем визуального обследования и заложения разведывательных археологических шурфов (археологические разведки).

В ходе полевых археологических работ произведен натурный осмотр участка, заложено 7 шурфов размерами 2х2 м, общей площадью 28 м², с целью выявления культурного слоя на территории обследования. В результате работ объекты археологического наследия на территории, отводимой под строительство, не выявлены.

Инв. № подл						Подп. и дата	
Инв. № дубл.						Взам. инв. №	
Инв. № подл						Подп. и дата	
Ли	Изм.	№ докум.	Подп.	Дата	140/06/2021-2021-ТО		Лист
							10

1. ИСТОРИЧЕСКАЯ СПРАВКА

Участок обследования расположен в северной части Аннинского городского поселения Ломоносовского района Ленинградской области, в границах южной части городского поселка Новоселье на левом берегу реки Кикенка. Исторически участок обследования относится к местности, где некогда располагалась деревня Стрелинская подстава.

1.1. История заселения района исследования

Начало активного заселения исследуемой территории относится к XI-XII векам. По данным письменных источников Ижорская земля входила в состав Новгородского государства в качестве Дудоровского погоста Ореховского уезда Водской пятины, и в дальнейшем постоянно находилась в зоне хозяйственного освоения человека. В течение XI в. на территории Ижорского плато происходит переход к новым типам погребальных памятников. Прежде всего, меняется обряд. Трупосожжение (кремация) сменяется трупоположением (ингумацией). Внешний вид погребальных сооружений претерпевает коренные изменения. В XI-XIII вв. на берегах всех рек и озер появляются многочисленные древнерусские курганные могильники и поселения.

Во второй половине XIII-XV вв., благодаря совершенствованию техники земледелия и росту численности населения, а также изменению климата, осваиваются водоразделы. К этому периоду относятся жальничные и грунтовые могильники. Жальники представляют собой грунтовые могилы с поверхностной каменной обкладкой круглой, овальной или четырехугольной формы. Жальники постепенно сменили древнерусские курганы. Переход был постепенный. Первоначально, вначале XIII вв. появляются т. н. «курганы-жальники», насыпи которых не превышают кольца валунов и размеров могилы. По мере углубления подкурганных ям насыпи исчезают. Поздние жальники имеют более вытянутые обкладки из каменных плит, поставленных на ребро. Жальничные могилы обычно группируются на окраинах курганных могильников или образуют отдельные кладбища. Погребальный инвентарь представлен немногочисленными

Инва. № подл.	Подп. и дата	Инва. № дубл.	Взам. инв. №	Подп. и дата	Ли	Изм.	№ докум.	Подп.	Дата	140/06/2021-2021-ТО	Лист
											11

украшениями и керамикой. На отдельных жальниках с XIII - начала XIV вв. появляются каменные кресты, позднее на них строят часовни.

В середине XIII века на территории водской земли строится Копорская крепость. Первое упоминание Копорского погоста встречается под 1240 годом в связи со взятием Александром Невским деревянной крепости, построенной немецкими рыцарями. В 1280 году, как сообщает Новгородская летопись, новгородский князь Дмитрий Александрович возводит в Копорье каменную крепость. Однако в 1282 году новгородцы, разгневавшиеся на князя, не дали укрыться Дмитрию в крепости и разрушили ее. В 1297 году, в связи с нависшей угрозой с запада, новгородцы вновь возводят каменную крепость.

Почти три столетия Водская пятина находилась под властью Великого Новгорода, а в 1478 году вошла в состав Великого княжества Московского. В начале XVII века, после неудачной для России Ливонской войны, водские земли на 85 лет оказались под властью Швеции. В образованной шведской провинции Ингерманландии земли раздавались шведским, немецким и финским подданным, о чем свидетельствуют топонимы современного Ломоносовского района – деревни Виллози, Лимузи, Ускули и другие.

После победы России в Северной войне, данные земли вернулись в состав Российской Империи.

Среди мыз Ломоносовской земли, Гостилицы — одна из древнейших мыз, находившихся в Петергофском уезде. После освобождения края от шведов она была подарена Петром I фельдмаршалу Миниху. 7 октября 1743 года мыза Гостилицы вместе с другими землями отошла во владение графу А.Г. Разумовскому. На территории Ломоносовского края выдающимися архитекторами Е. Ганом, П. М. Еропкиным, А. В. Квасовым, Дж. Кваренги, Ч. Камероном, Ф. Б. Расстрелли, Ю. М. Фельтеном, А. И. Штакеншнейдером, Г. И. Энгельманом и Л. Руска были возведены усадьбы в Ропше, Гостилицах, Каменке, Лопухинке, Оржицах и других местах. В Усть-Рудице находилась усадьба М.В. Ломоносова.

Инв. № подл.	Подп. и дата					
	Взам. инв. №					
	Инв. № дубл.					
	Подп. и дата					
	Инв. № подл.					
Ли	Изм.	№ докум.	Подп.	Дата	140/06/2021-2021-ТО	Лист 12

1 августа 1927 года в составе Ленинградского округа Ленинградской области был образован Ораниенбаумский район.

В годы Великой Отечественной войны южная часть территории района была оккупирована, незанятая северная часть составляла Ораниенбаумский плацдарм. Немецкие укрепления в районе п. Финское Койрово и бывшего п. Венерязи были местом ожесточенных сражений, территория несколько раз переходила из рук в руки.

23 февраля 1948 года район переименован в Ломоносовский. 1 февраля 1963 года Ломоносовский район был ликвидирован, все 14 сельсоветов района были переданы в состав Гатчинского сельского района, город Красное Село был отнесен к категории городов областного подчинения. 12 января 1965 года вновь был образован Ломоносовский район. 17 апреля 1996 года после принятия областного закона № 9-ОЗ «Об административно-территориальном устройстве Ленинградской области» Ломоносовский район получил статус муниципального образования.

Участок обследования расположен на левом берегу реки Кикенки в современных границах гп. Новоселье, где некогда находилась деревня Стрелинская подстава. Согласно «Алфавитному списку селений по уездам и станам С.-Петербургской губернии» 1856 г., Стрелинская подстава деревня Красносельской удельной конторы Шунгоровского приказа, по почтовому тракту, число дворов - 4, число душ -8 м. п. В 1885 году деревня Стрелинская Подстава насчитывала 8 дворов. В XIX — начале XX века деревня Новоселье (Somero kangas) административно относилась Константиновской волости 1-го стана Петергофского уезда Санкт-Петербургской губернии и входила в состав финского лютеранского прихода Хиетамяки. В 1917 году деревня Новоселье входила в состав Стрелинской волости Петергофского уезда.

С 1918 года, в составе Сергиевской волости.

С 1919 года, в составе Стрельно-Шунгоровской волости.

С 1923 года, в составе Стрельнинской волости Гатчинского уезда.

С 1924 года, в составе Шунгоровского сельсовета.

Ивл. № подл.	Подп. и дата					Лист 13
	Взам. инв. №					
	Ивл. № дубл.					
	Подп. и дата					
	Ли	Изм.	№ докум.	Подп.	Дата	140/06/2021-2021-ТО

С 1927 года, в составе Урицкого района.

С 1930 года, в составе Ленинградского Пригородного района.

По данным 1933 года, деревни Новоселье и Подставо-Стрельнинское входили в состав Шунгоровского финского национального сельсовета Ленинградского Пригородного района.

С 1936 года, в составе Красносельского района.

В 1940 году население деревни Новоселье составляло 321 человек.

С 1 августа 1941 года по 31 декабря 1943 года деревня находилась в оккупации.

С 1955 года, в составе Ломоносовского района.

С 1963 года, в составе Гатчинского района.

С 1965 года, вновь в составе Ломоносовского района. В 1965 году население деревни Новоселье составляло 245 человек.

По данным 1966 года деревня Новоселье также находилась в составе Шунгоровского сельсовета.

По данным 1973 и 1990 годов посёлок Новоселье входил в состав Аннинского сельсовета Ломоносовского района.

С 2017 года посёлок Новоселье отнесён к категории городской посёлок.

1.2. Район территории обследования на исторических картах Санкт-Петербурга и Ленинградской области

Первые картографические данные о заселении территории Приневья отражаются в шведских картах XVII начала XVIII вв. Одной из таких карт является карта, составленная в 1827 году под руководством Генерал-майора Шуберта по материалам, найденным в Шведских архивах. Авторство карты принадлежит Штабс-капитану генерального штаба Бергенгейму. Состояние местности и все названия карты даны по состоянию на 1676 год. На данной карте исследуемый участок расположен на неосвоенной местности, где на расстоянии более 5 км по всем направлениям не отмечено каких-либо поселений и трактов.

Инв. № подл.	Подп. и дата					
	Инв. № дубл.	Взам. инв. №				
		Подп. и дата				
		Инв. № подл.				
		Подп. и дата				
Ли	Изм.	№ докум.	Подп.	Дата	140/06/2021-2021-ТО	Лист 14

Такая же ситуация прослеживается и на карте Ингерманландии начала XVIII в. (рис. 4-5).

Исследуемая местность до второй половины XIX века была густо покрыта лесами. С середины XIX в. на подробных топографических картах Петербургской губернии рассматриваемый участок находится в границах орошаемых полей южнее тракта ведущего к колодцу у Красносельской подставы вблизи Образцовой усадьбы (рис. 6-7).

В довоенное время топографическая ситуация не меняется, отмечается населённый пункт Новоселье (рис. 8).

На военных картах периода Великой Отечественной войны участок обследования локализуется на полях между берегом реки Кикенки, территории посёлка Новоселье и лесным питомником, на участке обследования каких-либо строений и объектов не отмечено (рис. 9).

1.3. История изучения археологических памятников Ленинградской области, Ломоносовского района

Археологическое изучение южного побережья Финского залива и области Ижорского плато начинается во второй половине XIX в. Начиная с 1870-х годов массовые раскопки курганов проводит Л.К. Ивановский. В 1872 – 1885, 1891 гг. на Ижорском плато он раскопал 5877 средневековых курганов на 127 могильниках. Впоследствии материалы этих раскопок были систематизированы и опубликованы А.А. Спицыным. Таким образом, начинает создаваться основная источниковедческая база древнерусской археологии на Северо-западе. Значительно менее изучены в интересующем нас регионе памятники каменного века. Отдельные находки предметов неолитического облика отмечены в каталоге памятников А.С. Уварова. В числе прочих, в сводке Уварова отмечены находки орудий в деревнях Усть-Рудица и Воропелово (в месте слияния рек Лопухинка и Чёрная, ныне не существуют), в селе Ижора (современная Ям-Ижора возле Павловска), близ Царского Села. Кроме того, Н.Н. Гурина, со ссылкой на А.А.

Инд. № подл.	Подп. и дата	Инд. № дубл.	Взам. инв. №	Подп. и дата						Лист	
					140/06/2021-2021-ТО						15
					Ли	Изм.	№ докум.	Подп.	Дата		

обобщающие археологические карты территории Большого Ленинграда. Скопления памятников были зарегистрированы в районе Ропши и Красного Села. Вслед за этими работами в 1938 г. А.М. Тальгрэн опубликовал первую обобщающую работу о памятниках от эпохи неолита до средневековья на территории Ингрии – Приневья. Главным образом, он обратил внимание на средневековые материалы, которые связывал с расселением финских племен ижора и корела.

В 1950-е годы большая работа по изучению эпохи камня и палеометалла была проведена Н.Н. Гуриной. Результаты этих исследований изданы в монографии 1961 г., включающей полный свод всех известных на тот момент памятников каменного века.

В целом же, после интенсивных работ 1927 – 1931 гг. в изучении памятников западных районов Ленинградской области наступил почти сорокалетний перерыв.

В 1970-е г. наступил новый этап изучения памятников региона. С образованием в 1974 году в Ленинградском отделении Института археологии АН СССР сектора славяно-финской археологии эта работа приобрела планомерный характер. Серию разведок и стационарных раскопок памятников средневековья века провели Е.А. Рябинин, В.А. Кольчатов, В.А. Лапшин, Г.С. Лебедев, Ю.М. Лесман, Н.И. Платонова, О.И. Конькова. 1970-1980-е годы явились переломными в археологическом изучении древностей средневекового населения западных районов Новгородской земли. Начались масштабные полевые работы Е.А. Рябинына на Ижорском плато, раскопки А.Н. Кирпичникова в Копорье и Орешке. При проведении этих работ внимание уделяется также поиску и исследованию могильников и синхронных им сельских поселений.

Принятый в 1976 г. закон СССР «Об охране и использовании памятников истории и культуры» и аналогичный закон РСФСР (1978 г) сделали ещё более актуальной проблему учета археологических памятников. К 1990 г. В.А. Лапшин систематизирует накопленные предшественниками данные и публикует

Изнв. № подл	Подп. и дата	Изнв. № дубл.	Взам. изнв. №	Подп. и дата	Ли	Изм.	№ докум.	Подп.	Дата	140/06/2021-2021-ТО	Лист
											17

«Археологическую карту Ленинградской области» с данными о памятниках западных районов. Всего в первом томе учтены сведения о 832 памятниках. На территории Ломоносовского района исследователь зарегистрировал 40 памятников археологии, главным образом, курганные могильники XI – XIV вв.

В 80-е годы XX в. был введён в научный оборот один из важнейших кладов арабского серебра, найденный, предположительно в 1941 г., в Старом Петергофе, на территории одной из дач – так называемый Петергофский клад. Комплекс, поступивший в музейные фонды в виде коллекции из 82 куфических и сасанидских монет, датируется по младшему дирхему 804/805 г. Особое значение Петергофского клада связано с удивительно высоким содержанием в составе комплекса монет с граффити (Добровольский, Дубов, Кузьменко 1991).

С конца 1990-х гг. в западных районах области и на южном побережье Финского залива ведется интенсивная хозяйственная деятельность. С этим процессом связано оживление охранных раскопок и открытия новых памятников археологии. Так, например, в Ломоносовском и Кингисеппском районах были обнаружены, ранее неизвестные, материалы эпохи переселения народов и римской эпохи. Экспедициями под руководством Е.Р. Михайловой, П.Е. Сорокина, М.А. Юшковой были открыты новые могильники с каменными выкладками и грунтовые захоронения, раннесредневековые городища и селища. Ряд раскопок и разведок археологических памятников каменного века были проведены в начале 2000-х гг. как в рамках совместных российско-эстонских научных проектов, так и в связи с новостроечными работами. Так, например, С.Н. Лисицыным и А.И. Мурашкиным были открыты местонахождения и стоянки эпохи мезолита и неолита на южном берегу Финского залива. В 2004 г. исследователями были открыты стоянки Калищенское I (расположена на юго-восточном берегу оз. Калищенское, в 1,5 км к востоку от крайних домов г. Сосновый Бор, на невысокой пологой песчаной возвышенности, в 200 м к ЮЗ от места впадения в озеро безымянного ручья) и Калищенское II (в 200 метрах к ЮЗ от предыдущего памятника). Обе стоянки относятся к культуре ямочно-гребенчатой керамики среднего неолита. В ходе той же разведки

Инв. № подл	Подп. и дата															
	Взам. инв. №															
	Инв. № дубл.															
	Подп. и дата															
<table border="1" style="width: 100%; border-collapse: collapse;"> <tr> <td style="width: 15%;"></td> <td style="width: 15%;"></td> <td style="width: 15%;"></td> <td style="width: 15%;"></td> <td style="width: 15%;"></td> <td style="width: 15%;"></td> </tr> <tr> <td>Ли</td> <td>Изм.</td> <td>№ докум.</td> <td>Подп.</td> <td>Дата</td> <td></td> </tr> </table>											Ли	Изм.	№ докум.	Подп.	Дата	
Ли	Изм.	№ докум.	Подп.	Дата												
140/06/2021-2021-ТО					Лист											
					18											

исследователями было изучено местонахождение предметов мезолитического и ранненеолитического возраста в г. Петродворец, на пляже в парке Александрия (Мурашкин 2004).

Таким образом, в последние годы увеличиваются шансы открытия новых памятников археологии в непосредственной близости от современных границ Санкт-Петербурга.

Непосредственно участок обследования, с геологической точки зрения, расположен в пределах Предглинтовой низменности, представляющей собой комплекс аккумулятивных террасовых поверхностей, наклонённых в сторону Финского залива. Высотные отметки места работ колеблются от 18.00 м БС до 19.40 м БС, рельеф равнинный, местность сильно заболочена.

Освоение этого участка человеком начинается сравнительно поздно. В переписных книгах Водской пятины поселения в этом районе Кипенского погоста не фиксируются (рис. 20). Также отсутствуют сведения о расположении здесь селений на картах XVII – первой половины XIX вв. (рис. 21, 22) В начале XIX в. западнее участка обследования прокладывают дорогу, ведущую из Красного Села в Стрельну (рис. 23). Ко второй половине XIX в., на этой дороге возникает небольшая деревня Стрельнинская подстава (будущее Новоселье), что отмечено на Топографической карте частей Санкт-Петербургской и Выборгской губерний 1860 г. (рис. 24) На этот момент в деревне насчитывалось 6 дворов. Дворы эти располагались по обе стороны от дороги, севернее обследуемой земли. Собственно, на территории участка до конца XX в. располагаются поля, прорезанные дренажными канавами (в западной части), либо болотистая неиспользуемая земля (в восточной части) (рис. 25, 26).

1.4. Археологические памятники в ближайшей округе территории обследования

Ближайшие памятники археологического наследия находятся на расстоянии не менее 8,6 км от участка обследования (рис. 10):

Инв. № подл.	Подп. и дата				
	Взам. инв. №				
	Инв. № дубл.				
	Подп. и дата				
Инв. № подл.					
	Ли	Изм.	№ докум.	Подп.	Дата
140/06/2021-2021-ТО					Лист
					19

1. **Петергофский клад.** Обнаружен около 1941 г. вблизи Старого Петергофа, возле одной из дач. Более точное место обнаружения неизвестно. Возможно, первоначально в составе клада было до 20 монет сасанидского типа, но в 1966 г. в фонды ГИМ было передано 4 обломка сасанидских монет и 78 куфических. Младшая монета – дирхем, чеканеный в Балхе в 804/805 г. Содержит значительное число монет с разнохарактерными граффити (греческие и арабские надписи, а также скандинавские и тюркские руны) (Добровольский, Дубов, Кузьменко 1991). Расстояние от участка обследования – 10 км.

2. **Александрия.** Местонахождение предметов мезолитического и ранненеолитического времени. Подъемный материал собран в 2004 г. С.Ю. Каргопольцевым у южного края и центральной части пляжа на высоте около 0,5-1 м над уровнем моря. Место находки было осмотрено А.И. Мурашкиным и С.Н. Лисициным, культурный слой выявлен не был, однако зафиксирована тонкая погребенная почва, перекрывающая непо потревоженные пески раннеголоценового времени. В состав подъемного материала входит серия предметов из кремния и два фрагмента ямочно-ребенчатой керамики. Расстояние от участка обследования – 10 км.

3. **Красное Село.** Грунтовый могильник средневекового времени, обнаружен в 1869 г. при земляных работах в 0,5 км к западу от Красного Села, у бывшей деревни Карлино, к северу от дороги в Ропшу. При погребениях отмечены медные кольца, топоры, нож. В 1932 г. исследовался повторно Б.А. Коишевским, выявлены безы Inventарные погребения. Расстояние от участка обследования – 8,6 км.

4. **Земляной редут в Красном Селе.** Остатки укрепления XVII в. размещаются на южной окраине Красного Села, занимая плато мыса, образуемого уступом высокого коренного берега реки Дудергофки и прорезающим его оврагом. В 1993 году место расположения шанца было обследовано П.Е. Сорокиным. Расстояние от участка обследования – 8,6 км.

Все описанные объекты культурного наследия находятся на значительном удалении от участка обследования и в зону планируемых работ не попадают.

Инва. № подл.	Подп. и дата	Инва. № дубл.	Взам. инв. №	Подп. и дата	Ли	Изм.	№ докум.	Подп.	Дата	140/06/2021-2021-ТО	Лист
											20

Выводы

- В ходе архивно-библиографических исследований установлено, что непосредственно на территории исследуемого участка объекты археологического наследия ранее не фиксировались.
- В относительной близости к обследуемому участку поселения существовали не позднее XIX в.
- Непосредственно участок обследования располагался на территории, занятой возделываемыми полями.
- Каких-либо построек и объектов на территории трассы обследования, согласно картографическому анализу, не зафиксировано.

Инв. № подл.	Подп. и дата					
	Взам. инв. №					
	Инв. № дубл.					
	Подп. и дата					
Ли	Изм.	№ докум.	Подп.	Дата	140/06/2021-2021-ТО	Лист 21

2. ФИЗИКО-ГЕОГРАФИЧЕСКАЯ ХАРАКТЕРИСТИКА РАЙОНА РАБОТ

Ломоносовский муниципальный район — муниципальное образование в западной части Ленинградской области. Район граничит: на востоке — с городом федерального значения Санкт-Петербургом; на юго-востоке — с Гатчинским муниципальным районом; на юге — с Волосовским муниципальным районом; на юго-западе — с Кингисеппским муниципальным районом; на северо-западе — с Сосновоборским городским округом. С северо-запада территория района омывается водами Финского залива. Площадь района — 1919,1 км². Административный центр – город Ломоносов (относится к Петродворцовскому району Санкт-Петербурга). Расстояние от административного центра района до Санкт-Петербурга — 40 км. В состав района входит 154 населённых пункта. Численность населения на 2017 год составляла 69 861 человек.

Северная часть района – протянувшаяся вдоль побережья Финского залива предглинтовая равнина с типичными для нее озерно-ледниковыми ландшафтами – относится к Балтийско-Ладожскому ландшафтному округу. Южная часть расположена на Ижорской возвышенности и входит в Лужско-Волховский ландшафтный округ.

Предглинтовая равнина сложена в основном кембрийскими песчано-глинистыми осадками, которые перекрываются непосредственно четвертичными отложениями, образующими современный рельеф.

Ижорская возвышенность в пределах района имеет абсолютную высоту 100-120 метров. Известняки и доломиты, прослоенные глинами и мергелями, составляют кровлю коренных пород мощностью 20-30 метров. В ряде мест коренные породы выходят на поверхность и перекрыты четвертичными отложениями, в основном высококарбонатным валунным суглинком, содержащим обломки известняков. Рельеф возвышенности – слабоволнистый. Моренные холмы иногда образуют гряды (Дудергофские высоты).

Инд. № подл.	Подп. и дата					
	Взам. инв. №					
	Инд. № дубл.					
	Подп. и дата					
	Инд. № подл.					
Ли	Изм.	№ докум.	Подп.	Дата	140/06/2021-2021-ТО	Лист 22

В толще коренных пород Ижорской возвышенности имеются обильные водоносные горизонты из них начинаются многие небольшие речки, впадающие в Финский залив (Коваши, Короста, Воронья, Дудергофка). Встречаются небольшие озера ледникового происхождения.

Почвы и растительный покров на территории района очень разнообразны. На Ижорской возвышенности преобладают типичные дерново-карбонатные почвы, содержащие 5-10% гумуса, слабощелочные и выщелоченные. В отдельных местах, главным образом на склонах холмов, где толща моренного суглинка больше, распространены дерново-карбонатные оподзоленные почвы. На верхней и отчасти на второй террасах предглинтовой равнины преобладают торфяно-подзолисто-глеевые и торфяные почвы. На нижней террасе преобладают слабо- и среднеподзолистые песчаные и супесчаные почвы.

Болота занимают 4% площади района, леса – 50%. Луга суходольные. На Ижорской возвышенности преобладают ельники с примесью широколиственных пород. На верхних террасах предглинтовой равнины преобладают сосновые и еловые боры, вторичные березовые и осиновые леса.

Инв. № подл.	Подп. и дата					Лист	
	Взам. инв. №						23
	Инв. № дубл.						
	Подп. и дата						
Ли	Изм.	№ докум.	Подп.	Дата	140/06/2021-2021-ТО		

3. МЕТОДИКА ПОЛЕВЫХ ИССЛЕДОВАНИЙ

В рамках работ по проведению научного обследования (археологическая разведка) земельного участка с кадастровым номером 47:14:0504001:3539, расположенного по адресу: Ленинградская область, Ломоносовский муниципальный район, Аннинское городское поселение, гп. Новоселье проводилось визуальное обследование участка (рис. 12-34) и закладка археологических шурфов (рис. 35-62).

Полевые археологические исследования проводились в соответствии с методическими указаниями и требованиями «Положения о порядке проведения археологических полевых работ и составления научной отчетной документации», утвержденного постановлением Бюро Отделения историко-филологических наук Российской академии наук от 20 июня 2018 г. № 32.

Основная задача проведения археологических исследований на площади планируемого строительства и окружающей территории заключалась в выявлении и фиксации археологических (исторических) памятников, культурных слоев, конструкций и сооружений, сборе и исследовании археологического материала.

Полевые работы включали в себя:

- визуальный осмотр указанной в договоре территории, поиск подъемного материала;
- описание исследуемой территории и ее фотофиксация;
- разбивку археологических шурфов;
- привязка археологических шурфов к ситуационному плану исследуемой территории;
- выборку культурных напластований из шурфов по слоям;
- выявление и изучение археологического материала по слоям;
- фотофиксацию процесса работ;
- фотофиксацию стенок и планиграфии шурфов;

Исх. № подл.	Подп. и дата	Исх. № дубл.	Взам. исх. №	Подп. и дата	Ли	Изм.	№ докум.	Подп.	Дата	140/06/2021-2021-ТО	Лист
											24

- описание ландшафтной характеристики обнаруженных объектов и фиксация их современного состояния;
- ведение полевой документации;
- рекультивацию шурфов.

Применялся стандартный набор методов, используемых при археологических разведках: предварительные архивно-библиографические изыскания, визуальный осмотр местности, осмотр обнажений культурного слоя, поиск подъемного материала, зачистка естественных и антропогенных обнажений грунта, шурфовка. До начала полевых археологических работ была собрана историко-библиографическая информация, подготовлен комплект исторических карт с нанесенными на них границами участка обследования, иллюстративный материал (рис. 4-9).

Натурные полевые исследования проводились в виде осуществления пеших маршрутов на территории земельного участка. Вся исследуемая площадь была разбита на неравные квадраты со сторонами не более 20 метров и пройдена пешими маршрутами по линии сетки квадратов. В ходе проведения обследования проводилась фотофиксация территории.

При прохождении маршрутов с целью обнаружения выходов культурного слоя и артефактов осматривались встречающиеся обнажения грунта естественного и антропогенного происхождения. На перспективных для обнаружения памятников археологии участках производилась закладка шурфов, ориентированных по сторонам света, направленных на поиск культурного слоя и древних артефактов. Количество и место расположения шурфов было обусловлено геоморфологическим состоянием местности и степенью освоенности обследуемой территории, и определялось с таким расчетом, чтобы обеспечить полное выявление и определение границ всех объектов археологического наследия, попадающих в пределы обследуемых земельных участков, с учетом существующих методических рекомендаций 1 шурф на 1 га (при площадных обследованиях). Размеры шурфов – 2х2 м. Разборка грунта в процессе шурфовки производилась вручную по стратиграфическим слоям с

Ивл. № подл.	Подп. и дата					
	Взам. инв. №					
	Ивл. № дубл.					
	Подп. и дата					
					140/06/2021-2021-ТО	Лист
Ли	Изм.	№ докум.	Подп.	Дата	25	

разнородными культурными прослойками и соответствующим им общим планиграфическим горизонтам фиксации. Для выявления структуры плотных поверхностей и удаления грунта в стесненных условиях при расчистке использовались щетки, кисти и совки. Глубина шурфов включала всю толщу напластований, осуществлялась контрольная прокопка верхней части археологически стерильного слоя, подстилающего почвенный горизонт (материк). Все археологические работы проводились при температуре выше 0° С (согласно ст. 3.23 «Положения о порядке проведения археологических полевых работ и составления научной отчетной документации», утвержденного постановлением Бюро Отделения историко-филологических наук Российской академии наук от 20 июня 2018 № 32). Все разведочные шурфы, документировались, в том числе фотографически, и фиксировались дневниковыми записями. Для картирования рекогносцировочных шурфов, выявленных объектов и общевидовых фотографий ландшафтной ситуации использованы имеющиеся в распоряжении экспедиции растровые карты масштаба 1:50000 и 1:100000 в формате JPG, а также топографический план масштаба 1:500 в формате DWG, предоставленный заказчиком. Привязка шурфов, зачисток на участках землеотводов к системе мировых координат произведена с помощью портативных приборов глобального позиционирования Garmin GPSMAP CSx 60. Географические координаты (широта, долгота), определенные в зависимости от внешних условий приема с точностью 5-20 м, даются в формате десятичных градусов Long/Lat ddd,dddddd° (WGS-84). С помощью встроенных в геоинформационную систему QGIS программных алгоритмов географические координаты переведены в местную систему координат МСК-47 зона 2. Основные этапы работ фиксировались с помощью цифровых фотоаппаратов с разрешением не менее 5 Мрх. Для указания масштаба и ориентации по сторонам света при фотографировании использовался набор телескопических реек длиной 4 м с сантиметровыми делениями, двухцветная стрелка «север». Все высотные отметки на планах и разрезах представлены в Балтийской системе высот (далее БС). После окончания

Инв. № подл	Подп. и дата	Взам. инв. №	Инв. № дубл.	Подп. и дата	140/06/2021-2021-ТО					Лист		
										26		
					Ли	Изм.	№ докум.	Подп.	Дата			

разведочных работ все шурфы рекультивировались, что подтверждается фотографически.

Инв. № подл.	Подп. и дата				Инв. № дубл.	Взам. инв. №				Подп. и дата
Ли	Изм.	№ докум.	Подп.	Дата	140/06/2021-2021-ТО					Лист
										27

4. ПОЛЕВЫЕ ИССЛЕДОВАНИЯ

Участок обследования расположен в северной части Аннинского городского поселения Ломоносовского района Ленинградской области, в границах южной части городского поселка Новоселье на левом берегу реки Кикенка. Участок ограничен с севера и запада кадастровым участком 47:14:0504001:3893 представляющим собой поле, с востока – частной застройкой, с юга – лесным массивом.

Рельеф территории ровный высотные отметки колеблются в пределах 19.37-20.12 м по БС. Участок покрыт луговой растительностью. Почвенный покров сложен мешаными супесями, перекрытыми практически на всей площади обследуемого участка техногенными отложениями в виде бетонных плит, бетонной крошки, арматуры и строительного мусора. Материковая поверхность представлена суглинками с включениями гранитной крошки.

Участок обследования имеет многоугольную форму, и вытянут по оси север - юг – 310 м, по оси запад – восток – 490 м. Общая площадь участка обследования – 7,6 га. В юго-западном углу участка обследования проходит подземный кабель.

Участок обследования разработан в местах, отведенных под проектируемую дорогу, почвенный покров снят до уровня материковой поверхности, шурфы были заложены на участках, не затронутых строительной деятельностью. Всего было заложено 7 шурфов. Рельеф территории обследования относительно ровный, характер техногенный (рис. 11-34).

Шурф 1. Размеры – 2х2 м, площадь – 4 кв. м, глубина до 0,90 м (с учетом контрольного прокопа материка). Ориентация по сторонам света. Шурф расположен в центральной части участка обследования (рис. 11, 35-38).

Дневная поверхность шурфа ровная, высотные отметки центра шурфа до начала работ – 19.38 м по БС. В ходе работ был снят дерновый и подстиляющий его почвенный слой, зафиксирован материк, представленный светло-коричневым суглинком.

В шурфе прослежена следующая стратиграфия:

Ив. № подл.	Подп. и дата	Ив. № дубл.	Взам. инв. №	Подп. и дата	Ли	Изм.	№ докум.	Подп.	Дата	140/06/2021-2021-ТО	Лист
											28

Координаты шурфа:

№ шурфа	МСК-47 зона 2		WGS 84	
	N	E	N	E
Шурф 2	422282.7669	2199732.0058	59.809787341	30.052024764

Шурф 3. Размеры – 2x2 м, площадь – 4 кв. м, глубина до 0,60 м (с учетом контрольного прокопа материка). Ориентация по сторонам света. Шурф расположен в северо-западной части участка обследования (рис. 11, 43-46).

Дневная поверхность шурфа ровная, высотные отметки центра шурфа до начала работ – 19.97 м по БС. В ходе работ был снят дерновый и подстилающий его почвенный слой, зафиксирован материк, представленный светло-коричневым суглинком.

В шурфе прослежена следующая стратиграфия:

1. Дерн — мощностью до 0,10 м
2. Светло-серая гумусированная мешаная супесь - мощностью до 0,20 м
3. Светло-коричневый суглинок (Материк) – видимая мощность до 0,30 м.

Контрольный прокоп был выполнен на всей площади шурфа. В шурфе по оси 3-В проходила траншея под керамическую дренажную не действующую трубу.

В ходе работ археологические находки не зафиксированы, культурный слой не выявлен. После окончания работ шурф был рекультивирован до уровня дневной поверхности на момент начала работ.

Координаты шурфа:

№ шурфа	МСК-47 зона 2		WGS 84	
	N	E	N	E
Шурф 3	422148.3814	2199606.3607	59.808565957	30.049818707

Шурф 4. Размеры – 2x2 м, площадь – 4 кв. м, глубина до 0,90 м (с учетом контрольного прокопа материка). Ориентация по сторонам света. Шурф расположен в северо-западной части участка обследования (рис.11, 47-50).

Подп. и дата
Взам. инв. №
Инв. № дубл.
Подп. и дата
Инв. № подл.

Ли	Изм.	№ докум.	Подп.	Дата
----	------	----------	-------	------

140/06/2021-2021-ТО

Лист

30

Дневная поверхность шурфа ровная, высотные отметки центра шурфа до начала работ – 20.09 м по БС. В ходе работ был снят дерновый и подстилающий его почвенный слой, зафиксирован материк, представленный светло-коричневым суглинком.

В шурфе прослежена следующая стратиграфия:

1. Дерн — мощностью до 0,10 м
 2. Светло-серая гумусированная мешаная супесь - мощностью до 0,20 м
 3. Темно- коричневая гумусированная супесь с прослойками светло-серой супеси и подзола – мощность до 0,40 м
 4. Светло-коричневый суглинок (Материк) – видимая мощность до 0,30 м.
- Контрольный прокоп был выполнен на всей площади шурфа.

В ходе работ археологические находки не зафиксированы, культурный слой не выявлен. После окончания работ шурф был рекультивирован до уровня дневной поверхности на момент начала работ.

Координаты шурфа:

№ шурфа	МСК-47 зона 2		WGS 84	
	N	E	N	E
Шурф 4	422112.0281	2199705.4154	59.808251758	30.051592253

Шурф 5. Размеры – 2x2 м, площадь – 4 кв. м, глубина до 0,60 м (с учетом контрольного прокопа материка). Ориентация по сторонам света. Шурф расположен в северо-западной части участка обследования (рис.11, 50-54).

Дневная поверхность шурфа ровная, высотные отметки центра шурфа до начала работ – 20.07 м по БС. В ходе работ был снят дерновый и подстилающий его почвенный слой, зафиксирован материк, представленный светло-коричневым суглинком.

В шурфе прослежена следующая стратиграфия:

1. Дерн – мощностью до 0,10 м.
2. Светло-серая гумусированная мешаная супесь - мощностью до 0,30 м.
3. Светло-коричневый суглинок (Материк) – видимая мощность до 0,20 м.

Изм. № подл. Подп. и дата. Инв. № дубл. Взам. инв. № Подп. и дата

Ли	Изм.	№ докум.	Подп.	Дата
----	------	----------	-------	------

140/06/2021-2021-ТО

Лист

31

Контрольный прокоп был выполнен на всей площади шурфа.

В ходе работ археологические находки не зафиксированы, культурный слой не выявлен. После окончания работ шурф был рекультивирован до уровня дневной поверхности на момент начала работ.

Координаты шурфа:

№ шурфа	МСК-47 зона 2		WGS 84	
	N	E	N	E
Шурф 5	421985.367	2200028.2603	59.807154155	30.057374433

Шурф 6. Размеры – 2х2 м, площадь – 4 кв. м, глубина до 1,00 м (с учетом контрольного прокопа материка). Ориентация по сторонам света. Шурф расположен в северо-западной части участка обследования. (рис.11, 55-58).

Дневная поверхность шурфа ровная, высотные отметки центра шурфа до начала работ – 19.89 м по БС. В ходе работ был снят дерновый и подстилающий его почвенный слой, зафиксирован материк, представленный светло-коричневым суглинком.

В шурфе прослежена следующая стратиграфия:

1. Дерн — мощностью до 0,10 м.
2. Светло-серая гумусированная мешаная супесь - мощностью до 0,60 м.
3. Темно-коричневая гумусированная супесь – мощность до 0,08 м.
4. Светло-коричневый суглинок (Материк) – видимая мощность до 0,20 м.

Контрольный прокоп был выполнен на всей площади шурфа. В шурфе по оси з-в проходила траншея под керамическую дренажную не действующую трубу.

В ходе работ археологические находки не зафиксированы, культурный слой не выявлен. После окончания работ шурф был рекультивирован до уровня дневной поверхности на момент начала работ.

Инд. № подл.	Подп. и дата				
	Взам. инв. №				
	Инд. № дубл.				
	Подп. и дата				
Инд. № подл.					140/06/2021-2021-ТО
Ли	Изм.	№ докум.	Подп.	Дата	Лист 32

Координаты шурфа:

№ шурфа	МСК-47 зона 2		WGS 84	
	N	E	N	E
Шурф 6	422202.8681	2200023.6171	59.809105628	30.057239508

Шурф 7. Размеры – 2х2 м, площадь – 4 кв. м, глубина до 0,90 м (с учетом контрольного прокопа материка). Ориентация по сторонам света. Шурф расположен в северо-западной части участка обследования (рис. 11, 59-62).

Дневная поверхность шурфа ровная, высотные отметки центра шурфа до начала работ – 19.06 м по БС. В ходе работ был снят дерновый и подстилающий его почвенный слой, зафиксирован материк, представленный светло-коричневым суглинком.

В шурфе прослежена следующая стратиграфия:

1. Дерн — мощностью до 0,10 м.
2. Светло-серая гумусированная мешаная супесь - мощностью до 0,40 м.
3. Темно-коричневый гумусированный суглинок – мощность до 0,30 м.
4. Светло-коричневый суглинок (Материк) – видимая мощность до 0,20 м.

Контрольный прокоп был выполнен на всей площади шурфа.

В ходе работ археологические находки не зафиксированы, культурный слой не выявлен. После окончания работ шурф был рекультивирован до уровня дневной поверхности на момент начала работ.

Координаты шурфа:

№ шурфа	МСК-47 зона 2		WGS 84	
	N	E	N	E
Шурф 7	422274.193	2199988.6683	59.809741528	30.056599714

Изм.	№ докум.	Подп.	Дата	Лист	33
Изм. № подл.	Изм. № дубл.	Взам. инв. №	Подп. и дата	140/06/2021-2021-ТО	
Изм. № дубл.	Изм. № инв.	Взам. инв. №	Подп. и дата		
Изм. № подл.	Изм. № инв.	Взам. инв. №	Подп. и дата		

ЗАКЛЮЧЕНИЕ

В ходе выполнения научно-исследовательских археологических работ в виде историко-культурного научного археологического обследования (разведки) с целью проведения государственной историко-культурной экспертизы земельного участка с кадастровым номером 47:14:0504001:3539, расположенного по адресу: Ленинградская область, Ломоносовский муниципальный район, Аннинское городское поселение, гп. Новоселье в июле 2021 г. был обследован земельный участок площадью 7,6 га, заложено 7 шурфов размерами 2х2 м, общей площадью 28 кв. м.

Стратиграфия напластований представлена слоями, представляющими собой естественное почвообразование характерное для данной местности, и не содержат научно-значимой информации.

Известные памятники археологии расположены на существенном удалении от участка (не менее 8,6 км) и проектируемым строительством не затрагиваются.

Таким образом, на земельном участке с кадастровым номером 47:14:0504001:3539, расположенном по адресу: Ленинградская область, Ломоносовский муниципальный район, Аннинское городское поселение, гп. Новоселье, объекты культурного наследия, включенные в Единый Государственный реестр памятников истории культуры Российской Федерации, отсутствуют. Объектов культурного (археологического) наследия не выявлено. Объекты, обладающие признаками объекта культурного наследия, отсутствуют.



А.В. Субботин, к. и. н.

Инв. № подл	
Подп. и дата	
Инв. № дубл.	
Взам. инв. №	
Подп. и дата	

Ли	Изм.	№ докум.	Подп.	Дата

140/06/2021-2021-ТО

Лист

34

СПИСОК ИСТОЧНИКОВ И ЛИТЕРАТУРЫ

1. Археологическое изучение Санкт-Петербурга в 1996-2004 гг. Том 1. СПб. 2005.
2. Герасимов Д.В., Лисицын С.Н., Кулькова М.А. Местонахождение Сюр 1 – свидетельство первичного заселения восточной оконечности Финского залива // Радловский сборник. СПб. 2010.
3. Герасимов Д.В., А. Крийска А, Лисицын С.Н. Памятники каменного века юго-восточного побережья Финского залива: хронология и геоморфология// КСИА вып.227. СПб. 2012.
4. Горбачевич К.С., Хабло Е.П. Почему так названы? О происхождении названий улиц, площадей, островов, рек и мостов Ленинграда. — 3-е изд., испр. и доп. — Л.: Лениздат, 1985.
5. Даринский А.В. Ленинградская область. Л. 1975.
6. Донесение А.М. Раевской о раскопках в урочище Чёрном // (ИОЛЕАЭ). 1876. Т. 20. Кн.2. Вып.1. С. 31-33.
7. Колчин Б.А. Черная металлургия и металлообработка в древней Руси// МИА № 32.1953.
8. Лапшин В.А. Археологическая карта Ленинградской области. Часть 1. СПб. 1990.
9. Материалы по статистике народного хозяйства в С.-Петербургской губернии. Вып. XII. Частновладельческое хозяйство в Царскосельском уезде. СПб, 1891
10. Немецкая система укреплений под Ленинградом Военная Мысль № 7. Л. 1944.
11. Очерки истории Красного Села и Дудергофа. СПб. 2007.
12. Памятная книжка Санкт-Петербургской губернии. СПб. 1905.
13. Рябинин Е.А. Городища Водской земли//КСИА 179/М. 1984.
14. Уваров А.С. Археология России. Каменный период. Т.II. Приложение. Материалы для обзора каменного периода в России. М. 1881.
15. Чернягин Н. Отчет о командировке в Красное Село, к местонахождению человеческих скелетов, по поручению ГАИМК – Архив ИИМК, Ф.2, 1932, дело 92, л.5, 5 об.

Инд. № подл.	Подп. и дата					Лист
	Взам. инв. №					
Инд. № дубл.	Подп. и дата					Лист
	Взам. инв. №					
Инд. № подл.	Подп. и дата					Лист
	Взам. инв. №					
140/06/2021-2021-ТО						Лист
Ли	Изм.	№ докум.	Подп.	Дата		

СПИСОК ИЛЛЮСТРАЦИЙ

Рис. 1. ЛО-2021. Ломоносовский район. Аннинское городское поселение, гп. Новоселье. Участок обследования на карте Ленинградской области (OSM)

Рис. 2. ЛО-2021. Ломоносовский район. Аннинское городское поселение, гп. Новоселье. Участок обследования на карте Ленинградской области (OSM)

Рис. 3. ЛО-2021. Ломоносовский район. Аннинское городское поселение, гп. Новоселье. Участок обследования на космоснимке Yandex.

Рис. 4. Расположение участка обследования на фрагменте «Карты бывших губерний Иван-Города, Яма, Капорья и Нэтеборга авторства Бергенгейма», 1676

Рис. 5. Расположение участка обследования на фрагменте «Карты Ингерманландии», 1704 г.

Рис. 6. Расположение участка обследования на фрагменте «Подробной топографической карты окрестностей Санкт-Петербурга», 1860 г.

Рис. 7. Расположение участка обследования на фрагменте «Подробной топографической карты окрестностей Санкт-Петербурга», 1890 г.

Рис. 8. Расположение участка обследования на фрагменте «Подробной топографической карты окрестностей Санкт-Петербурга», 1913 г.

Рис. 9. Расположение участка обследования на фрагменте «Топографической карты РККА», 1941 г.

Рис. 10. Карта распространения памятников археологии относительно участка обследования

Рис. 11. Ломоносовский район. Аннинское городское поселение, гп. Новоселье. Топографический план участка обследования с показанием заложения археологических шурфов.

Рис. 12. ЛО-2021. Ломоносовский район. Аннинское городское поселение, гп. Новоселье. Общий вид участка обследования. Точка фотофиксации 1. Вид с запада

Рис. 13. ЛО-2021. Ломоносовский район. Аннинское городское поселение, гп. Новоселье. Общий вид участка обследования. Точка фотофиксации 2. Вид с запада

Рис. 14. ЛО-2021. Ломоносовский район. Аннинское городское поселение, гп. Новоселье. Общий вид участка обследования. Точка фотофиксации 3. Вид с юго-запада

Инв. № подл.	Подп. и дата	Инв. № дубл.	Взам. инв. №	Подп. и дата	Ли	Изм.	№ докум.	Подп.	Дата	140/06/2021-2021-ТО	Лист
											36

Рис. 31. ЛО-2021. Ломоносовский район. Аннинское городское поселение, гп. Новоселье. Общий вид участка обследования. Точка фотофиксации 20. Вид с запада

Рис. 32. ЛО-2021. Ломоносовский район. Аннинское городское поселение, гп. Новоселье. Общий вид участка обследования. Точка фотофиксации 21. Вид с юга

Рис. 33. ЛО-2021. Ломоносовский район. Аннинское городское поселение, гп. Новоселье. Общий вид участка обследования. Точка фотофиксации 22. Вид с юга

Рис. 34. ЛО-2021. Ломоносовский район. Аннинское городское поселение, гп. Новоселье. Общий вид участка обследования. Точка фотофиксации 23. Вид с юга

Рис. 35. ЛО-2021. Ломоносовский район. Аннинское городское поселение, гп. Новоселье. Общий вид участка обследования. Шурф 1. До начала работ. Вид с юга

Рис. 36. ЛО-2021. Ломоносовский район. Аннинское городское поселение, гп. Новоселье. Шурф 1. Фиксация по материковой поверхности. Вид с юга

Рис. 37. ЛО-2021. Ломоносовский район. Аннинское городское поселение, гп. Новоселье. Фиксация стратиграфии северной стенки. Вид с юга.

Рис. 38. ЛО-2021. Ломоносовский район. Аннинское городское поселение, гп. Новоселье. Шурф 1. Общий вид. Рекультивация. Вид с юга

Рис. 39. ЛО-2021. Ломоносовский район. Аннинское городское поселение, гп. Новоселье. Общий вид участка обследования. Шурф 2. До начала работ. Вид с юга

Рис. 40. ЛО-2021. Ломоносовский район. Аннинское городское поселение, гп. Новоселье. Шурф 2. Фиксация по материковой поверхности. Вид с юга

Рис. 41. ЛО-2021. Ломоносовский район. Аннинское городское поселение, гп. Новоселье. Шурф 2. Фиксация стратиграфии северной стенки. Вид с юга.

Рис. 42. ЛО-2021. Ломоносовский район. Аннинское городское поселение, гп. Новоселье. Шурф 2. Общий вид. Рекультивация. Вид с юга

Рис. 43. ЛО-2021. Ломоносовский район. Аннинское городское поселение, гп. Новоселье. Общий вид участка обследования. Шурф 3. До начала работ. Вид с юга

Рис. 44. ЛО-2021. Ломоносовский район. Аннинское городское поселение, гп. Новоселье. Шурф 3. Фиксация по материковой поверхности. Вид с юга

Рис. 45. ЛО-2021. Ломоносовский район. Аннинское городское поселение, гп. Новоселье. Шурф 3. Фиксация стратиграфии северной стенки. Вид с юга.

Рис. 46. ЛО-2021. Ломоносовский район. Аннинское городское поселение, гп. Новоселье. Шурф 3. Общий вид. Рекультивация. Вид с юга

Изн. № подл.	Подп. и дата	Изн. № дубл.	Взам. изнв. №	Подп. и дата	Ли	Изм.	№ докум.	Подп.	Дата	140/06/2021-2021-ТО	Лист
											38

Рис. 47. ЛО-2021. Ломоносовский район. Аннинское городское поселение, гп. Новоселье. Общий вид участка обследования. Шурф 4. До начала работ. Вид с юга

Рис. 48. ЛО-2021. Ломоносовский район. Аннинское городское поселение, гп. Новоселье. Шурф 4. Фиксация по материковой поверхности. Вид с юга

Рис. 49. ЛО-2021. Ломоносовский район. Аннинское городское поселение, гп. Новоселье. Шурф 4. Фиксация стратиграфии северной стенки. Вид с юга.

Рис. 50. ЛО-2021. Ломоносовский район. Аннинское городское поселение, гп. Новоселье. Шурф 4. Общий вид. Рекультивация. Вид с юга

Рис. 51. ЛО-2021. Ломоносовский район. Аннинское городское поселение, гп. Новоселье. Общий вид участка обследования. Шурф 5. До начала работ. Вид с юга

Рис. 52. ЛО-2021. Ломоносовский район. Аннинское городское поселение, гп. Новоселье. Шурф 5. Фиксация по материковой поверхности. Вид с юга

Рис. 53. ЛО-2021. Ломоносовский район. Аннинское городское поселение, гп. Новоселье. Шурф 4. Фиксация стратиграфии северной стенки. Вид с юга.

Рис. 54. ЛО-2021. Ломоносовский район. Аннинское городское поселение, гп. Новоселье. Шурф 5. Общий вид. Рекультивация. Вид с юга

Рис. 55. ЛО-2021. Ломоносовский район. Аннинское городское поселение, гп. Новоселье. Общий вид участка обследования. Шурф 6. До начала работ. Вид с юга

Рис. 56. ЛО-2021. Ломоносовский район. Аннинское городское поселение, гп. Новоселье. Шурф 6. Фиксация по материковой поверхности. Вид с юга

Рис. 57. ЛО-2021. Ломоносовский район. Аннинское городское поселение, гп. Новоселье. Шурф 6. Фиксация стратиграфии северной стенки. Вид с юга.

Рис. 58. ЛО-2021. Ломоносовский район. Аннинское городское поселение, гп. Новоселье. Шурф 6. Общий вид. Рекультивация. Вид с юга

Рис. 59. ЛО-2021. Ломоносовский район. Аннинское городское поселение, гп. Новоселье. Общий вид участка обследования. Шурф 7. До начала работ. Вид с юга

Рис. 60. ЛО-2021. Ломоносовский район. Аннинское городское поселение, гп. Новоселье. Шурф 7. Фиксация по материковой поверхности. Вид с юга

Рис. 61. ЛО-2021. Ломоносовский район. Аннинское городское поселение, гп. Новоселье. Шурф 7. Фиксация стратиграфии северной стенки. Вид с юга.

Рис. 62. ЛО-2021. Ломоносовский район. Аннинское городское поселение, гп. Новоселье. Шурф 7. Общий вид. Рекультивация. Вид с юга.

Изн. № подл.	Подп. и дата	Изн. № дубл.	Взам. изнв. №	Подп. и дата	Ли	Изм.	№ докум.	Подп.	Дата	140/06/2021-2021-ТО	Лист
											39

АЛЬБОМ ИЛЛЮСТРАЦИЙ

Инв. № подл.	Подп. и дата	Инв. № дубл.	Взам. инв. №	Подп. и дата	140/06/2021-2021-ТО					Лист					
															40
										Ли	Изм.	№ докум.	Подп.	Дата	



Рис. 2. ЛО-2021. Ломоносовский район. Аннинское городское поселение, гп. Новоселье.
Участок обследования на карте Ленинградской области (OSM)

Инва. № подл.	Подп. и дата	Инва. № дубл.	Взам. инв. №	Подп. и дата
Инва. № подл.	Подп. и дата	Инва. № дубл.	Взам. инв. №	Подп. и дата
Ли	Изм.	№ докум.	Подп.	Дата
140/06/2021-2021-ТО				Лист
				42



Рис. 3. ЛО-2021. Ломоносовский район. Аннинское городское поселение, гп. Новоселье.
Участок обследования на космоснимке Yandex

Инв. № подл.	Подп. и дата			
	Взам. инв. №			
Инв. № дубл.	Подп. и дата			
	Взам. инв. №			
Инв. № подл.	Подп. и дата			
	Взам. инв. №			
Ли	Изм.	№ докум.	Подп.	Дата
140/06/2021-2021-ТО				
				Лист
				43



Рис. 4. Расположение участка обследования на фрагменте «Карты бывших губерний Иван-Города, Яма, Капорья и Нэтеборга авторства Бергенгейма», 1676 г.



Рис. 5. Расположение участка обследования на фрагменте «Карты Ингерманландии», 1704 г.

Ив. № подл.	Подп. и дата			
Ив. № дубл.	Взам. инв. №			
Ив. № подл.	Подп. и дата			
Ив. № подл.				
Ли	Изм.	№ докум.	Подп.	Дата



Рис. 6. Расположение участка обследования на фрагменте «Подробной топографической карты окрестностей Санкт-Петербурга», 1860 г.

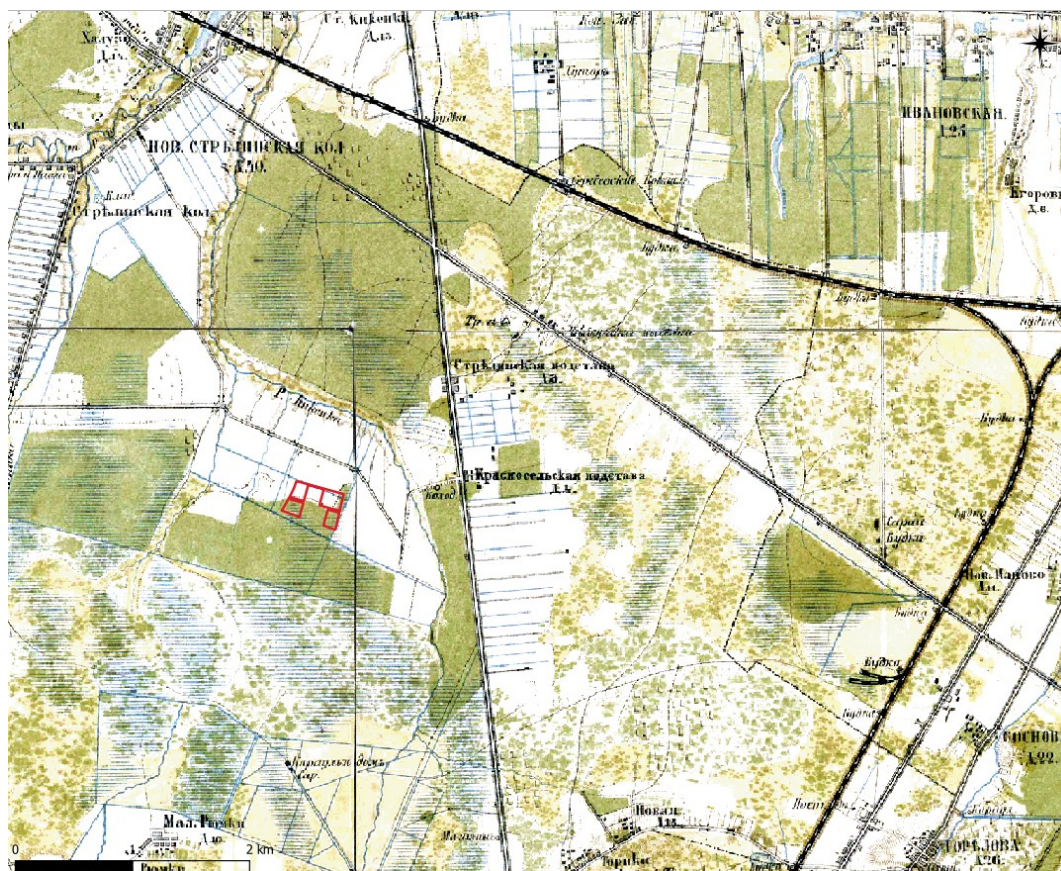


Рис. 7. Расположение участка обследования на фрагменте «Подробной топографической карты окрестностей Санкт-Петербурга», 1890 г.

Подп. и дата	
Взам. инв. №	
Инв. № дубл.	
Подп. и дата	
Инв. № подл.	

Ли	Изм.	№ докум.	Подп.	Дата

140/06/2021-2021-ТО

Лист

45



Рис. 8. Расположение участка обследования на фрагменте «Подробной топографической карты окрестностей Санкт-Петербурга», 1913 г.



Рис. 9. Расположение участка обследования на фрагменте «Топографической карты РККА», 1941 г.

Инд. № подл.	Подп. и дата
Инд. № дубл.	Взам. инв. №
Инд. № подл.	Подп. и дата
Инд. № подл.	Подп. и дата

Ли	Изм.	№ докум.	Подп.	Дата
----	------	----------	-------	------

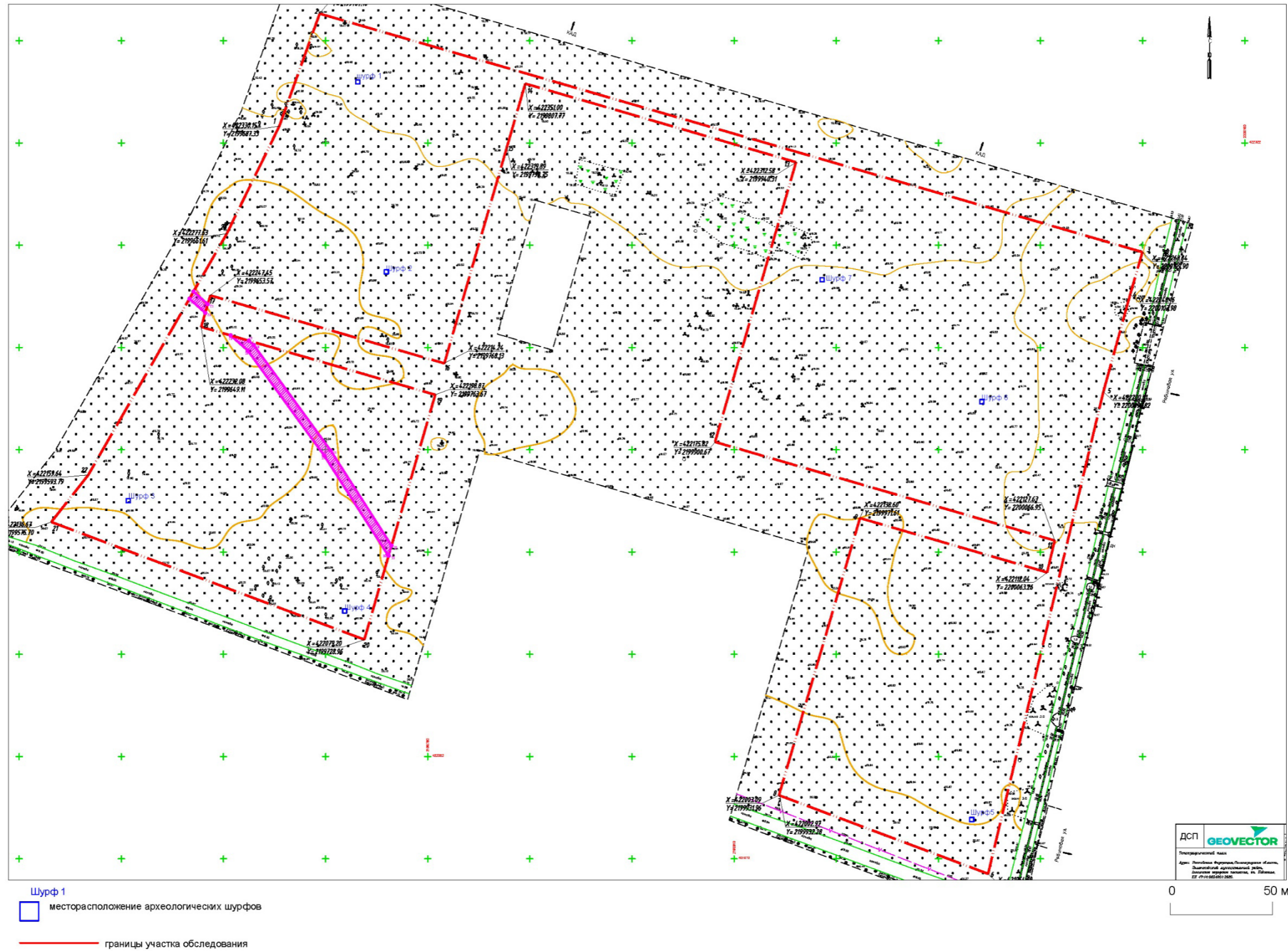


Рис. 11. Ломоносовский район. Аннинское городское поселение, гп. Новоселье. Топографический план участка обследования с показанием заложения археологических шурфов

Инв. № подл.	Взам. инв. №	Подп. и дата
Инв. № подл.	Подп. и дата	
Инв. № подл.		

Ли	Изм.	№ докум.	Подп.	Дата

140/06/2021-2021-ТО



Рис. 12. ЛО-2021. Ломоносовский район. Аннинское городское поселение, гп. Новоселье.
Общий вид участка обследования. Точка фотофиксации 1. Вид с запада



Рис. 13. ЛО-2021. Ломоносовский район. Аннинское городское поселение, гп. Новоселье.
Общий вид участка обследования. Точка фотофиксации 2. Вид с запада

Инва. № подп.	Подп. и дата
Инва. № дубл.	Взам. инв. №
Подп. и дата	Подп. и дата

Ли	Изм.	№ докум.	Подп.	Дата

140/06/2021-2021-ТО

Лист

49



Рис. 14. ЛО-2021. Ломоносовский район. Аннинское городское поселение, гп. Новоселье. Общий вид участка обследования. Точка фотофиксации 3. Вид с юго-запада



Рис. 15. ЛО-2021. Ломоносовский район. Аннинское городское поселение, гп. Новоселье. Общий вид участка обследования. Точка фотофиксации 4. Вид с юга

Инва. № подл.	Подп. и дата
Инва. № дубл.	Взам. инв. №
Инва. № подл.	Подп. и дата
Инва. № подл.	Подп. и дата

Ли	Изм.	№ докум.	Подп.	Дата

140/06/2021-2021-ТО

Лист

50



Рис. 16. ЛО-2021. Ломоносовский район. Аннинское городское поселение, гп. Новоселье. Общий вид участка обследования. Точка фотофиксации 5. Вид с юга



Рис. 17. ЛО-2021. Ломоносовский район. Аннинское городское поселение, гп. Новоселье. Общий вид участка обследования. Точка фотофиксации 6. Вид с востока

Инва. № подп	Подп. и дата
Инва. № дубл.	Взам. инв. №
Подп. и дата	Подп. и дата

Ли	Изм.	№ докум.	Подп.	Дата
----	------	----------	-------	------

140/06/2021-2021-ТО

Лист

51



Рис. 18. ЛО-2021. Ломоносовский район. Аннинское городское поселение, гп. Новоселье. Общий вид участка обследования. Точка фотофиксации 7. Вид с востока



Рис. 19. ЛО-2021. Ломоносовский район. Аннинское городское поселение, гп. Новоселье. Общий вид участка обследования. Точка фотофиксации 8. Вид с востока

Инва. № подл.	Подп. и дата
Инва. № дубл.	Взам. инв. №
Инва. № подл.	Подп. и дата
Инва. № подл.	Подп. и дата

Ли	Изм.	№ докум.	Подп.	Дата

140/06/2021-2021-ТО

Лист

52



Рис. 20. ЛО-2021. Ломоносовский район. Аннинское городское поселение, гп. Новоселье. Общий вид участка обследования. Точка фотофиксации 9. Вид с востока



Рис. 21. ЛО-2021. Ломоносовский район. Аннинское городское поселение, гп. Новоселье. Общий вид участка обследования. Точка фотофиксации 10. Вид с востока

Инва. № подп.	Подп. и дата
Инва. № дубл.	Взам. инв. №
Инва. № подп.	Подп. и дата
Инва. № подп.	Подп. и дата

Ли	Изм.	№ докум.	Подп.	Дата

140/06/2021-2021-ТО

Лист

53



Рис. 22. ЛО-2021. Ломоносовский район. Аннинское городское поселение, гп. Новоселье. Общий вид участка обследования. Точка фотофиксации 11. Вид с запада



Рис. 23. ЛО-2021. Ломоносовский район. Аннинское городское поселение, гп. Новоселье. Общий вид участка обследования. Точка фотофиксации 12. Вид с востока

Инва. № подл.	Подп. и дата
Инва. № дубл.	Взам. инв. №
Инва. № подл.	Подп. и дата
Инва. № подл.	Подп. и дата

Ли	Изм.	№ докум.	Подп.	Дата
----	------	----------	-------	------

140/06/2021-2021-ТО

Лист

54



Рис. 26. ЛО-2021. Ломоносовский район. Аннинское городское поселение, гп. Новоселье. Общий вид участка обследования. Точка фотофиксации 15. Вид с севера



Рис. 27. ЛО-2021. Ломоносовский район. Аннинское городское поселение, гп. Новоселье. Общий вид участка обследования. Точка фотофиксации 16. Вид с севера

Инва. № подп	Подп. и дата	Взам. инв. №	Подп. и дата
Инва. № дубл.	Инва. № дубл.		
Ли	Изм.	№ докум.	Подп.
			Дата

140/06/2021-2021-ТО

Лист

56



Рис. 28. ЛО-2021. Ломоносовский район. Аннинское городское поселение, гп. Новоселье. Общий вид участка обследования. Точка фотофиксации 17. Вид с севера



Рис. 29. ЛО-2021. Ломоносовский район. Аннинское городское поселение, гп. Новоселье. Общий вид участка обследования. Точка фотофиксации 18. Вид с запада

Инва. № подп.	Подп. и дата
Инва. № дубл.	Взам. инв. №
Инва. № подп.	Подп. и дата

Ли	Изм.	№ докум.	Подп.	Дата
----	------	----------	-------	------

140/06/2021-2021-ТО

Лист

57



Рис. 30. ЛО-2021. Ломоносовский район. Аннинское городское поселение, гп. Новоселье. Общий вид участка обследования. Точка фотофиксации 19. Вид с запада



Рис. 31. ЛО-2021. Ломоносовский район. Аннинское городское поселение, гп. Новоселье. Общий вид участка обследования. Точка фотофиксации 20. Вид с запада

Инва. № подп.	Подп. и дата
Инва. № дубл.	Взам. инв. №
Инва. № подп.	Подп. и дата
Инва. № подп.	Подп. и дата

Ли	Изм.	№ докум.	Подп.	Дата

140/06/2021-2021-ТО

Лист

58



Рис. 32. ЛО-2021. Ломоносовский район. Аннинское городское поселение, гп. Новоселье.
Общий вид участка обследования. Точка фотофиксации 21. Вид с юга



Рис. 33. ЛО-2021. Ломоносовский район. Аннинское городское поселение, гп. Новоселье.
Общий вид участка обследования. Точка фотофиксации 22. Вид с юга

Инва. № подп.	Подп. и дата
Инва. № дубл.	Взам. инв. №
Инва. № дубл.	Подп. и дата
Инва. № дубл.	Подп. и дата

Ли	Изм.	№ докум.	Подп.	Дата

140/06/2021-2021-ТО

Лист

59



Рис. 34. ЛО-2021. Ломоносовский район. Аннинское городское поселение, гп. Новоселье. Общий вид участка обследования. Точка фотофиксации 23. Вид с юга



Рис. 35. ЛО-2021. Ломоносовский район. Аннинское городское поселение, гп. Новоселье. Общий вид участка обследования. Шурф 1. До начала работ. Вид с юга

Инва. № подп	Подп. и дата	Инва. № дубл.	Взам. инв. №	Подп. и дата

Ли	Изм.	№ докум.	Подп.	Дата

140/06/2021-2021-ТО

Лист

60



Рис. 36. ЛО-2021. Ломоносовский район. Аннинское городское поселение, гп. Новоселье. Шурф 1. Фиксация по материковой поверхности. Вид с юга



Рис. 37. ЛО-2021. Ломоносовский район. Аннинское городское поселение, гп. Новоселье. Фиксация стратиграфии северной стенки. Вид с юга.

Инва. № подп	Подп. и дата
Инва. № дубл.	Взам. инв. №
Инва. № подп	Подп. и дата
Инва. № подп	Подп. и дата

Ли	Изм.	№ докум.	Подп.	Дата

140/06/2021-2021-ТО

Лист

61



Рис. 38. ЛО-2021. Ломоносовский район. Аннинское городское поселение, гп. Новоселье.
Шурф 1. Общий вид. Рекультивация. Вид с юга



Рис. 39. ЛО-2021. Ломоносовский район. Аннинское городское поселение, гп. Новоселье.
Общий вид участка обследования. Шурф 2. До начала работ. Вид с юга

Инва. № подп	Подп. и дата
Инва. № дубл.	Взам. инв. №
Инва. № инв.	Подп. и дата
Инва. № инв.	Подп. и дата

Ли	Изм.	№ докум.	Подп.	Дата

140/06/2021-2021-ТО

Лист

62



Рис. 40. ЛО-2021. Ломоносовский район. Аннинское городское поселение, гп. Новоселье.
Шурф 2. Фиксация по материковой поверхности. Вид с юга



Рис. 41. ЛО-2021. Ломоносовский район. Аннинское городское поселение, гп. Новоселье.
Шурф 2. Фиксация стратиграфии северной стенки. Вид с юга.

Инва. № подп	Подп. и дата
Инва. № дубл.	Взам. инв. №
Инва. № дубл.	Подп. и дата
Инва. № дубл.	Подп. и дата

Ли	Изм.	№ докум.	Подп.	Дата

140/06/2021-2021-ТО

Лист

63



Рис. 42. ЛО-2021. Ломоносовский район. Аннинское городское поселение, гп. Новоселье.
Шурф 2. Общий вид. Рекультивация. Вид с юга



Рис. 43. ЛО-2021. Ломоносовский район. Аннинское городское поселение, гп. Новоселье.
Общий вид участка обследования. Шурф 3. До начала работ. Вид с юга

Инва. № подп	Подп. и дата	Взам. инв. №	Подп. и дата
Инва. № дубл.	Инва. № дубл.		
Ли	Изм.	№ докум.	Подп.
			Дата

140/06/2021-2021-ТО

Лист

64



Рис. 44. ЛО-2021. Ломоносовский район. Аннинское городское поселение, гп. Новоселье.
Шурф 3. Фиксация по материковой поверхности. Вид с юга



Рис. 45. ЛО-2021. Ломоносовский район. Аннинское городское поселение, гп. Новоселье.
Шурф 3. Фиксация стратиграфии северной стенки. Вид с юга.

Инва. № подл.	Подп. и дата
Инва. № дубл.	Взам. инв. №
Инва. № подл.	Подп. и дата
Инва. № подл.	Подп. и дата

Ли	Изм.	№ докум.	Подп.	Дата
----	------	----------	-------	------

140/06/2021-2021-ТО

Лист

65



Рис. 46. ЛО-2021. Ломоносовский район. Аннинское городское поселение, гп. Новоселье.
Шурф 3. Общий вид. Рекультивация. Вид с юга



Рис. 47. ЛО-2021. Ломоносовский район. Аннинское городское поселение, гп. Новоселье.
Общий вид участка обследования. Шурф 4. До начала работ. Вид с юга

Инва. № подп	Подп. и дата
Инва. № дубл.	Взам. инв. №
Подп. и дата	Подп. и дата

Ли	Изм.	№ докум.	Подп.	Дата
----	------	----------	-------	------

140/06/2021-2021-ТО

Лист

66



Рис. 48. ЛО-2021. Ломоносовский район. Аннинское городское поселение, гп. Новоселье.
Шурф 4. Фиксация по материковой поверхности. Вид с юга



Рис. 49. ЛО-2021. Ломоносовский район. Аннинское городское поселение, гп. Новоселье.
Шурф 4. Фиксация стратиграфии северной стенки. Вид с юга

Инва. № подп	Подп. и дата
Инва. № дубл.	Взам. инв. №
Инва. № подп	Подп. и дата
Инва. № дубл.	Взам. инв. №

Ли	Изм.	№ докум.	Подп.	Дата
----	------	----------	-------	------

140/06/2021-2021-ТО

Лист

67



Рис. 52. ЛО-2021. Ломоносовский район. Аннинское городское поселение, гп. Новоселье.
Шурф 5. Фиксация по материковой поверхности. Вид с юга



Рис. 53. ЛО-2021. Ломоносовский район. Аннинское городское поселение, гп. Новоселье.
Шурф 4. Фиксация стратиграфии северной стенки. Вид с юга.

Инва. № подп	Подп. и дата
Инва. № дубл.	Взам. инв. №
Инва. № дубл.	Подп. и дата
Инва. № подп	Подп. и дата

Ли	Изм.	№ докум.	Подп.	Дата
----	------	----------	-------	------

140/06/2021-2021-ТО



Рис. 54. ЛО-2021. Ломоносовский район. Аннинское городское поселение, гп. Новоселье. Шурф 5. Общий вид. Рекультивация. Вид с юга



Рис. 55. ЛО-2021. Ломоносовский район. Аннинское городское поселение, гп. Новоселье. Общий вид участка обследования. Шурф 6. До начала работ. Вид с юга

Инва. № подп	Подп. и дата
Инва. № дубл.	Взам. инв. №
Инва. № инв.	Подп. и дата
Ли	Изм.
№ докум.	Подп.
Дата	

140/06/2021-2021-ТО

Лист

70



Рис. 56. ЛО-2021. Ломоносовский район. Аннинское городское поселение, гп. Новоселье. Шурф 6. Фиксация по материковой поверхности. Вид с юга



Рис. 57. ЛО-2021. Ломоносовский район. Аннинское городское поселение, гп. Новоселье. Шурф 6. Фиксация стратиграфии северной стенки. Вид с юга.

Инва. № подп	Подп. и дата
Инва. № дубл.	Взам. инв. №
Подп. и дата	Подп. и дата

Ли	Изм.	№ докум.	Подп.	Дата
----	------	----------	-------	------

140/06/2021-2021-ТО

Лист

71



Рис. 58. ЛО-2021. Ломоносовский район. Аннинское городское поселение, гп. Новоселье. Шурф 6. Общий вид. Рекультивация. Вид с юга



Рис. 59. ЛО-2021. Ломоносовский район. Аннинское городское поселение, гп. Новоселье. Общий вид участка обследования. Шурф 7. До начала работ. Вид с юга

Инва. № подп	Подп. и дата
Инва. № дубл.	Взам. инв. №
Инва. № дубл.	Подп. и дата
Инва. № дубл.	Подп. и дата

Ли	Изм.	№ докум.	Подп.	Дата

140/06/2021-2021-ТО



Рис. 60. ЛО-2021. Ломоносовский район. Аннинское городское поселение, гп. Новоселье. Шурф 7. Фиксация по материковой поверхности. Вид с юга



Рис. 61. ЛО-2021. Ломоносовский район. Аннинское городское поселение, гп. Новоселье. Шурф 7. Фиксация стратиграфии северной стенки. Вид с юга.

Инва. № подп	Подп. и дата			
Инва. № дубл.	Взам. инв. №			
Инва. № подп	Подп. и дата			
Ли	Изм.	№ докум.	Подп.	Дата

140/06/2021-2021-ТО

Лист

73



Рис. 62. ЛО-2021. Ломоносовский район. Аннинское городское поселение, гп. Новоселье.
Шурф 7. Общий вид. Рекультивация. Вид с юга

Инв. № подп	Подп. и дата				
	Взам. инв. №				
Инв. № дубл.	Подп. и дата				
	Инв. № подп				
Ли	Изм.	№ докум.	Подп.	Дата	140/06/2021-2021-ТО
					Лист
					74

ПРИЛОЖЕНИЕ А КОПИЯ ПИСЬМА КОМИТЕТА ПО КУЛЬТУРЕ ЛЕНИНГРАДСКОЙ ОБЛАСТИ



**ЗАМЕСТИТЕЛЬ
ПРЕДСЕДАТЕЛЯ ПРАВИТЕЛЬСТВА
ЛЕНИНГРАДСКОЙ ОБЛАСТИ –
ПРЕДСЕДАТЕЛЬ КОМИТЕТА ПО
СОХРАНЕНИЮ КУЛЬТУРНОГО НАСЛЕДИЯ**

191311, Санкт-Петербург, ул. Смольного, д.3
Тел./факс: 8 (812) 539-45-00
E-mail: okn@lenreg.ru



Генеральному директору
ООО «СЗ «Аврора»

Г.А. Антипиной

192028, г. Санкт-Петербург,
Ул. Фурштадская, д. 32,
лит. Н, пом. 1/5
liga2008@list.ru

Уважаемая Галина Александровна!

В ответ на обращение от 29.04.2021 № 45-21 (вход. от 07.05.2021 № 01-10-2506/2021) по вопросу предоставления сведений о наличии или отсутствии объектов культурного наследия, защитных зон и зон охраны объектов культурного наследия на земельных участках с кадастровыми номерами: 47:14:0504001:3539, 47:14:0504001:3540, расположенных по адресу Ленинградская область, Ломоносовский муниципальный район, Аннинское городское поселение, гп. Новоселье (далее – испрашиваемая территория), сообщаем следующее.

Согласно представленной схеме в границах испрашиваемой территории объекты культурного наследия, включенные в Единый государственный реестр объектов культурного наследия (памятников истории и культуры) народов Российской Федерации, выявленные объекты культурного наследия, включенные в Перечень выявленных объектов культурного наследия, расположенных на территории Ленинградской области, отсутствуют.

Испрашиваемая территория расположена вне зон охраны и защитных зон объектов культурного наследия.

Вместе с тем, сведениями об отсутствии в границах испрашиваемой территории объектов археологического наследия и объектов, обладающих признаками объекта археологического наследия, комитет по сохранению культурного наследия Ленинградской области (далее – Комитет) не располагает.

Согласно ст. 28 Федерального закона № 73-ФЗ в целях определения наличия или отсутствия объектов археологического наследия либо объектов, обладающих признаками объекта археологического наследия, на земельных участках, землях лесного фонда или в границах водных объектов или их частей, подлежащих воздействию земляных, строительных, мелиоративных, хозяйственных работ, указанных в ст. 30 Федерального закона № 73-ФЗ работ по использованию лесов и иных работ, в случае, если указанные земельные участки, земли лесного фонда, водные объекты, их части расположены в границах территорий, утвержденных

в соответствии с пп. 34.2 п. 1 ст. 9 Федерального закона № 73-ФЗ, проводится государственная историко-культурная экспертиза.

Согласно п. 1 ст. 31 Федерального закона № 73-ФЗ историко-культурная экспертиза проводится до начала землеустроительных, земляных, строительных, мелиоративных, хозяйственных и иных работ, осуществление которых может оказывать прямое или косвенное воздействие на объект культурного наследия, включенный в реестр, выявленный объект культурного наследия либо объект, обладающий признаками объекта культурного наследия, и (или) до утверждения градостроительных регламентов.

В соответствии с п. 56 ст. 26 Федерального закона от 03.08.2018 № 342-ФЗ «О внесении изменений в градостроительный кодекс Российской Федерации и отдельные законодательные акты Российской Федерации» (далее – Федеральный закон № 342-ФЗ) до утверждения в соответствии с пп. 34.2 п. 1 ст. 9 Федерального закона № 73-ФЗ границ территорий, в отношении которых у федеральных органов государственной власти, органов государственной власти субъектов Российской Федерации и органов местного самоуправления, уполномоченных в области сохранения, использования, популяризации и государственной охраны объектов культурного наследия, имеются основания предполагать наличие на таких территориях объектов археологического наследия либо объектов, обладающих признаками объекта археологического наследия, государственная историко-культурная экспертиза проводится в соответствии с абзацем девятым ст. 28, абзацем третьим ст. 30, п. 3 ст. 31 Федерального закона № 73-ФЗ (в редакции, действовавшей до дня официального опубликования Федерального закона № 342-ФЗ).

Учитывая изложенное, заказчик работ в соответствии со ст. 5.1, 28, 30, 31, 32, 36, 45.1 Федерального закона № 73-ФЗ обязан:

обеспечить проведение и финансирование государственной историко-культурной экспертизы земельного участка путем археологической разведки в порядке, установленном ст. 45.1 Федерального закона № 73-ФЗ;

представить в Комитет документацию, подготовленную на основе археологических полевых работ, содержащую результаты исследований, в соответствии с которыми определяется наличие или отсутствие объектов археологического наследия и объектов, обладающих признаками археологического наследия на земельном участке, подлежащем воздействию земляных, строительных хозяйственных и иных работ, а также заключение государственной историко-культурной экспертизы указанной документации (либо земельного участка).

В случае обнаружения в границах земельного участка, подлежащего воздействию земляных, строительных, хозяйственных и иных работ, объектов археологического наследия и (или) объектов, обладающих признаками объекта археологического наследия, и после принятия Комитетом решения о включении данного объекта в перечень выявленных объектов культурного наследия:

разработать в составе проектной документации раздел об обеспечении сохранности выявленного объекта культурного наследия или о проведении спасательных археологических работ или проект обеспечения сохранности

выявленного объекта культурного наследия либо план проведения спасательных археологических полевых работ, включающих оценку воздействия проводимых работ на указанный объект культурного наследия (далее документация или раздел документации, обосновывающий меры по обеспечению сохранности выявленного объекта культурного (археологического) наследия);

получить по документации или разделу документации, обосновывающей меры по обеспечению сохранности выявленного объекта культурного наследия, заключение государственной историко-культурной экспертизы и представить его совместно с указанной документацией в Комитет на согласование;

обеспечить реализацию согласованной Комитетом документации, обосновывающей меры по обеспечению сохранности выявленного объекта культурного (археологического) наследия.

Порядок организации, проведения и рассмотрения заключения государственной историко-культурной экспертизы определен Положением о государственной историко-культурной экспертизе, утвержденным Постановлением Правительства Российской Федерации от 15.07.2009 № 569. Со списком аттестованных экспертов можно ознакомиться на официальном сайте Министерства культуры Российской Федерации: mkgf.ru.

Заместитель
Председателя Правительства
Ленинградской области – председатель
комитета по сохранению культурного наследия



В.О. Цой

ПРИЛОЖЕНИЕ Б КОПИЯ ОТКРЫТОГО ЛИСТА



Министерство культуры Российской Федерации

ОТКРЫТЫЙ ЛИСТ

№ 2784-2020

Настоящий открытый лист выдан:

Субботину Андрею Викторовичу

паспорт 4002 № 967459
(серия номер паспорта)

на право проведения археологических полевых работ
в бассейнах р. Саба, р. Луга, р. Ордеж, р. Яцера, р. Вруда, р. Лемовжа, р. Кременда, р. Суйда, р. Ижора, р. Нева, р. Коваша, р. Систа, р. Тосна, р. Мга, р. Равань, р. Тигода, р. Назия, р. Волхов, р. Сясь, р. Лынна, р. Воронежка, р. Паша, р. Рыбейка, р. Свирь и оз. Вуокса, оз. Соходольское, оз. Отрадное в Волосовском, Волховском, Гатчинском, Кировском, Ломоносовском, Лужском, Приозерском, Тихвинском, Тосненском районах и Сосновоборском городском округе Ленинградской области.

На основании открытого листа

Субботин Андрей Викторович
(Ф.И.О)

имеет право производить следующие археологические полевые работы:
археологические разведки с осуществлением локальных земляных работ на указанной территории в целях выявления объектов археологического наследия, уточнения сведений о них и планирования мероприятий по обеспечению их сохранности.

Передоверие права на проведение археологических полевых работ по данному открытому листу другому лицу запрещается.

Срок действия открытого листа: с 09 декабря 2020 г. по 30 ноября 2021 г.

Дата принятия решения о предоставлении открытого листа: 09 декабря 2020 г.



Первый заместитель Министра
(должность)

(подпись)

С.Г.Обрывагин
(Ф.И.О)

Дата 09 декабря 2020 г. М.П.

021796

Приложение 4

**Схема расположения земельного участка на кадастровой карте
территории**

Схема расположения земельного участка с кадастровым номером 47:14:0504001:3539, расположенного по адресу: Ленинградская область, Ломоносовский муниципальный район, Аннинское городское поселение, гп. Новоселье на публичной кадастровой карте РФ



№ПТТ	МСК-47 зона 2	
	Е	Н
1	2199707.101	422385.2119
2	2200109.9	422268.64
3	2200103.98	422248.16
4	2200090.82	422200.51
5	2200034.36	421964.69
6	2199932.28	422002.97
7	2199931.96	422003.09
8	2199971.61	422138.6
9	2200063.26	422112.04
10	2200066.95	422127.63
11	2199900.67	422175.82
12	2199940.31	422312.58
13	2199807.77	422351
14	2199798.75	422319.89
15	2199768.13	422214.24
16	2199653.57	422247.45
17	2199649.11	422232.08
18	2199763.67	422198.87
19	2199728.96	422079.2
20	2199575.7	422136.67
21	2199593.79	422159.64
22	2199661.61	422277.63
23	2199687.33	422330.15

Приложение 5

**Копия градостроительного плана земельного участка
№ РФ-47-4-11-1-03-2021-0026**

Градостроительный план земельного участка

Градостроительный план земельного участка №

РФ - 47 - 4 - 11 - 1 - 03 - 2021 - 0026

Градостроительный план земельного участка подготовлен на основании заявления АО "СевНИИГиМ" от 04.04.2021 вх. № В-ГПЗУ-25-2021 в лице заместителя директора по правовым вопросам М.А. Акацкой

(реквизиты заявления правообладателя земельного участка, иного лица в случае, предусмотренном частью 1.1 статьи 57.3 Градостроительного кодекса Российской Федерации, с указанием ф.и.о. заявителя - физического лица, либо реквизиты заявления и наименование заявителя - юридического лица о выдаче градостроительного плана земельного участка)

Местонахождение земельного участка:

Ленинградская область,

(субъект Российской Федерации)

Ломоносовский муниципальный район,

(муниципальный район или городской округ)

Аннинское городское поселение, г.п. Новоселье.

(поселение)

Описание границ земельного участка (образуемого земельного участка):

Обозначение (номер) характерной точки	Перечень координат характерных точек в системе координат, используемой для ведения Единого государственного реестра недвижимости	
	X	Y
1	442330,15	2199687,33
2	422385,21	2199707,10
3	422268,64	2200109,90
4	422248,16	2200103,98
5	422200,51	2200090,82
6	421964,69	2200034,36
7	422002,97	2199932,28
8	422003,09	2199931,96
9	422138,60	2199971,61
10	422112,04	2200063,26
11	422127,63	2200066,95
12	422175,82	2199900,67
13	422312,58	2199940,31
14	422351,00	2199807,77

15	422319,89	2199798,75
16	422214,24	2199768,13
17	422247,45	2199653,57
18	422232,08	2199649,11
19	422198,87	2199763,67
20	422079,20	2199728,96
21	422136,67	2199575,70
22	422159,64	2199593,79
23	422277,63	2199661,61

Кадастровый номер земельного участка или в случае, предусмотренном частью 1.1 статьи 57.3 Градостроительного кодекса Российской Федерации, условный номер образуемого земельного участка на основании утвержденных проекта межевания территории и (или) схемы расположения земельного участка или земельных участков на кадастровом плане территории (при наличии): **47:14:0504001:3539**

Площадь земельного участка: **76396 м²**

Информация о расположенных в границах земельного участка объектах капитального строительства: объекты капитального строительства отсутствуют.

Информация о границах зоны планируемого размещения объекта капитального строительства в соответствии с утвержденным проектом планировки территории (при наличии): проект планировки территории утвержден.

Обозначение (номер) характерной точки	Перечень координат характерных точек в системе координат, используемой для ведения Единого государственного реестра недвижимости	
	X	Y
-----	-----	-----

Реквизиты проекта планировки территории и (или) проекта межевания территории в случае, если земельный участок расположен в границах территории, в отношении которой утверждены проект планировки территории и (или) проект межевания территории:

Постановление администрации муниципального образования Аннинское сельское поселение от 11 сентября 2014 № 365 "Об утверждении Проектов планировки и Проектов межевания территории частей земельных участков по адресу по адресу: Ленинградская область, Ломоносовский район, МО Аннинское сельское поселение п. Новоселье".

Градостроительный план подготовлен:

Бескоровайной Светланой Станиславовной - главным специалистом - главным архитектором отдела архитектуры, градостроительства и землепользования администрации МО Аннинское городское поселение Ломоносовского муниципального района Ленинградской области.

М.П.

(подпись)

/Бескоровайная С.С./

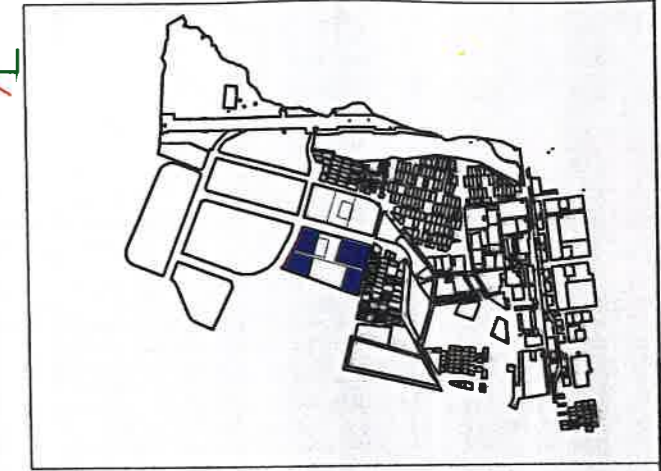
(расшифровка подписи)

Дата выдачи: 08.04.2024

1. ЧЕРТЕЖ ГРАДОСТРОИТЕЛЬНОГО ПЛАНА ЗЕМЕЛЬНОГО УЧАСТКА

Площадь земельного участка - 7,6396 га (76396 кв.м)

Схема расположения земельного участка
смежно-расположенных земельных участков
(Ситуационный план)

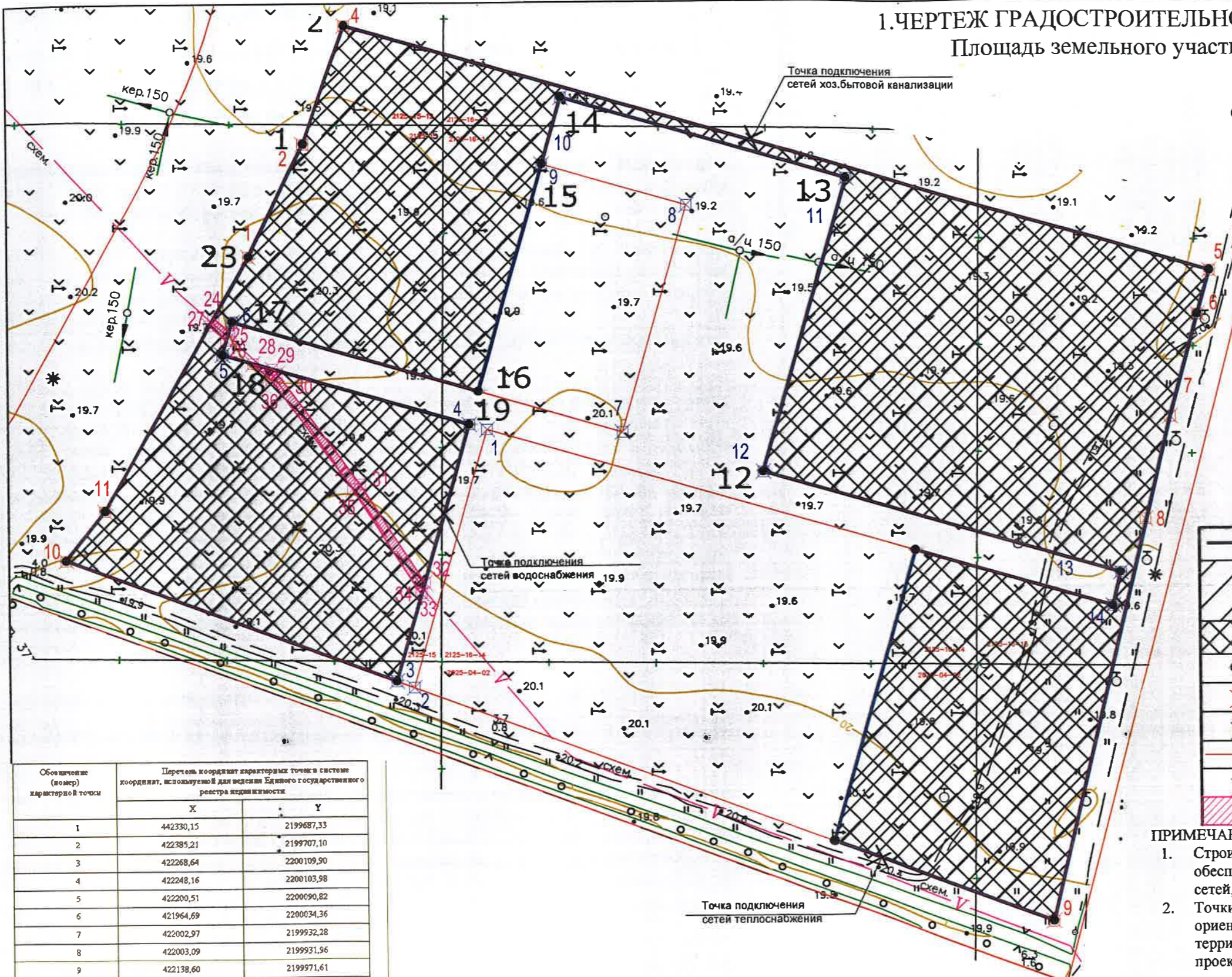


Условные обозначения

	Граница земельного участка
	Границы планируемого размещения объектов капитального строительства согласно утвержденному проекту планировки
	Границы, в пределах которых разрешается строительство объектов капитального строительства
	Номер характерной точки земельного участка
	Номер характерной точки красных линий (контур 10)
	Номер характерной точки красных линий (контур 22)
	Красные линии
	Номер характерной точки охранной зоны линий связи
	Границы охранной зоны линий связи

ПРИМЕЧАНИЯ

1. Строительство в охранных зонах сетей инженерно-технического обеспечения возможно при согласовании с балансодержателями сетей, либо при выносе сетей за пределы пятна застройки.
2. Точки подключения (технологического присоединения) указаны ориентировочно, согласно утвержденному проекту планировки территории. Координаты точек подключения определяются на стадии проектирования.



Обозначение (номер) характерной точки	Перечень координат характерных точек в системе координат, используемой для ведения Единого государственного реестра недвижимости	
	X	Y
1	442330,15	2199687,33
2	422385,21	2199707,10
3	422268,64	2200109,90
4	422248,16	2200103,98
5	422200,51	2200090,82
6	421964,69	2200034,36
7	422002,97	2199932,28
8	422003,09	2199931,96
9	422138,60	2199971,61
10	422112,04	2200063,26
11	422127,63	2200066,95
12	422175,82	2199900,67
13	422312,58	2199940,31
14	422351,00	2199807,77
15	422319,89	2199798,75
16	422214,24	2199768,13
17	422247,45	2199653,37
18	422232,08	2199649,11
19	422198,87	2199763,67
20	422079,20	2199728,96
21	422136,67	2199575,70
22	422159,64	2199593,79
23	422277,63	2199661,61

Координаты характерных точек границ земельного участка

Изм.	Кол.уч.	Лист	№ док	Подпись	Дата	Ленинградская область, Ломоносовский муниципальный район, МО "Аннинское городское поселение", г.п. Новоселье	Стадия	Лист	Листов			
Вед. спец.	Лебедева									ГПЗУ	1	1
Гл. архитект.	Бескорвайная									Градостроительный план земельного участка с кадастровым номером : 47:14:0504001:3539		
Чертеж градостроительного плана земельного участка (1:2000)												

Чертеж градостроительного плана земельного участка ¹¹⁶

Чертеж градостроительного плана земельного участка разработан на топографической основе в масштабе 1:2000, выполненной сентябрь 2020 года, ООО «БК «ГеоСервис»

(дата, наименование организации, подготовившей топографическую основу)

Чертеж градостроительного плана земельного участка разработан: отделом архитектуры, градостроительства и землепользования администрации МО Аннинское городское поселение Ломоносовского муниципального района Ленинградской области.

2. Информация о градостроительном регламенте либо требованиях к назначению, параметрам и размещению объекта капитального строительства на земельном участке, на который действие градостроительного регламента не распространяется или для которого градостроительный регламент не устанавливается:

Земельный участок расположен в территориальной зоне Ж5. Установлен градостроительный регламент.

2.1. Реквизиты акта органа государственной власти субъекта Российской Федерации, органа местного самоуправления, содержащего градостроительный регламент либо реквизиты акта федерального органа государственной власти, органа государственной власти субъекта Российской Федерации, органа местного самоуправления, иной организации, определяющего в соответствии с федеральными законами порядок использования земельного участка, на который действие градостроительного регламента не распространяется или для которого градостроительный регламент не устанавливается:

Правил землепользования и застройки муниципального образования Аннинское городское поселение Ломоносовского муниципального района Ленинградской области, утвержденных приказом комитета по архитектуре и градостроительству Ленинградской области от 27.12.2018 г. № 77 (с изменениями, утвержденными Приказом комитета по градостроительной политике от 17.03.2020 г. № 6).

2.2. Информация о видах разрешенного использования земельного участка:

Земельный участок располагается в территориальной зоне Ж 5 - зона многоэтажной жилой застройки.

Зона предназначена для размещения многоэтажных жилых домов этажностью 9-12 надземных этажей включительно, предназначенных для разделения на квартиры, каждая из которых пригодна для постоянного проживания, многоквартирных жилых домов высотой не выше восьми надземных этажей, пригодных для постоянного проживания, а также размещения объектов социального и культурно-бытового обслуживания населения местного значения, иных объектов согласно градостроительным регламентам.

Основные виды разрешенного использования земельного участка:

№ п/п	Основные виды разрешенного использования земельных участков для зоны Ж5			Основные виды разрешенного использования объектов капитального строительства для зоны Ж5 {**}, {***}
	Код вида разрешенного использования*	Наименование вида разрешенного использования земельного участка	Описание вида разрешенного использования земельного участка	Наименование вида разрешенного использования объектов капитального строительства
1	2	3	4	5
1	2.6	Многоэтажная жилая застройка (высотная застройка)	Размещение многоквартирных домов этажностью девять этажей и выше; благоустройство и озеленение придомовых территорий; обустройство спортивных и детских площадок, хозяйственных площадок и площадок для отдыха; размещение подземных гаражей и автостоянок, размещение объектов обслуживания жилой застройки во встроенных, пристроенных и встроенно-пристроенных помещениях многоквартирного дома в отдельных помещениях дома, если площадь таких помещений в многоквартирном доме не составляет более 15% от общей площади дома	- жилые дома, предназначенные для разделения на квартиры, каждая из которых пригодна для постоянного проживания (жилые дома высотой девять и выше этажей, включая подземные, разделенных на двадцать и более квартир) с возможностью размещения подземных, встроенных, встроенно-пристроенных и пристроенных гаражей (паркингов)

*Код вида разрешенного использования земельных участков в соответствии с приказом Министерства экономического развития Российской Федерации от 1 сентября 2014 г. N 540 "Об утверждении классификатора видов разрешенного использования земельных участков" в ред. приказа Министерства экономического развития Российской Федерации от 30.09.2015 N 709.

**Размещение иных объектов капитального строительства, не предусмотренных градостроительными регламентами для зоны Ж5, запрещено.

**Содержание видов разрешенного использования, перечисленных в настоящем классификаторе, допускает без отдельного указания в классификаторе размещение и эксплуатацию линейного объекта (кроме железных дорог общего пользования и автомобильных дорог общего пользования федерального и регионального значения), размещение защитных сооружений (насаждений), объектов мелиорации, антенно-мачтовых сооружений, информационных и геодезических знаков, объектов благоустройства, если федеральным законом не установлено иное.

Условно разрешенные виды использования земельного участка:-----

Вспомогательные виды разрешенного использования земельного участка:-----

2.3. Предельные (минимальные и (или) максимальные) размеры земельного участка и предельные параметры разрешенного строительства, реконструкции объекта капитального строительства, установленные градостроительным регламентом для территориальной зоны, в которой расположен земельный участок:

Предельные (минимальные и (или) максимальные) размеры земельных участков, в том числе их площадь			Минимальные отступы от границ земельного участка в целях определения мест допустимого размещения зданий, строений, сооружений, за пределами которых запрещено строительство зданий, строений, сооружений	Предельное количество этажей и (или) предельная высота зданий, строений, сооружений	Максимальный процент застройки в границах земельного участка, определяемый как отношение суммарной площади земельного участка, которая может быть застроена, ко всей площади земельного участка	Требования к архитектурным решениям объектов капитального строительства, расположенным в границах территории исторического поселения федерального или регионального значения	Иные показатели
1	2	3	4	5	6	7	8
Длина, м	Ширина, м	площадь, м ² или га					
без ограничений	без ограничений	площадь участка 7,64 га, доля от площади элемента планировочной структуры (квартал 10) 58%*	отступы от красной линии дорог до жилых зданий и от красных линий внутриквартальных проездов до жилых зданий – 0 м* отступы от границ земельного участка в целях определения мест допустимого размещения зданий, строений, сооружений, за пределами которых запрещено строительство зданий, строений, сооружений - не подлежит установлению**	до 12 надземных этажей (до 42 м) **	Без ограничений	без ограничений	Максимальный коэффициент застройки в границах земельного участка для кода 2,6 -0,4** Максимальная общая площадь объектов капитального строительства 192 157 м ² * Площадь квартир 112 140 м ² * Регулирование иных вопросов землепользования для зоны Ж5**

* Постановление администрации муниципального образования Аннинское сельское поселение от 11 сентября 2014 № 365 "Об утверждении Проектов планировки и Проектов межевания территории частей земельных участков по адресу по адресу: Ленинградская область, Ломоносовский район, МО Аннинское сельское поселение п. Новоселье"

** Согласно Правил землепользования и застройки муниципального образования Аннинское городское поселение Ломоносовского муниципального района Ленинградской области, утвержденных приказом комитета по архитектуре и градостроительству Ленинградской области от 27.12.2018 г. № 77 (с изменениями, утвержденными Приказом комитета по градостроительной политике от 17.03.2020 г. № 6).

Строительство среднеэтажных многоквартирных жилых домов в составе территориальной зоны Ж5 должно осуществляться в соответствии с предельными и иными параметрами разрешенного строительства, реконструкции объектов капитального строительства для зоны Ж4.

Архитектурно-планировочная структура зданий должна быть увязана по своим размерам и пропорциям со сложившейся застройкой и нести черты преемственности развития поселения.

Архитектурно-художественные требования при проектировании должны заключаться в необходимости соответствия внешнего вида здания, его назначения и формирования объемов и интерьеров здания по законам красоты.

При проектировании жилой зоны Ж5 минимально допустимый уровень обеспеченности территорией устанавливается расчетом по каждому населенному пункту в соответствии с расчетной численностью населения по населенному пункту согласно утвержденному генеральному плану МО Аннинское городское поселение и показателями минимально допустимого уровня обеспеченности территорией согласно Региональным нормативам градостроительного проектирования Ленинградской области в соответствии с таблицей 1.

При проектировании многоэтажной жилой застройки отводимый под строительство жилого здания земельный участок должен предусматривать возможность организации придомовой территории с четким функциональным зонированием и размещением площадок отдыха, игровых, спортивных, хозяйственных площадок, гостевых стоянок автотранспорта, зеленых насаждений.

Минимально допустимый уровень обеспеченности площадками для игр детей, отдыха взрослого населения и занятий физкультурой в зоне Ж5, а также минимально допустимые размеры этих площадок, должны соответствовать требованиям Региональных нормативов градостроительного проектирования Ленинградской области.

Во встроенных, пристроенных и встроенно-пристроенных помещениях многоэтажных многоквартирных домов возможно размещение детских дошкольных учреждений, детских учреждений дополнительного образования, объектов обслуживания жилой застройки, в том числе, объектов социального назначения, магазинов, офисов, паркингов. Помещения общественного назначения, встроенные в жилые здания, должны иметь входы, изолированные от жилой части здания.

Размещение жилых помещений квартир в цокольных и подвальных этажах не допускается.

В жилых зданиях допускается размещение помещений общественного назначения, инженерного оборудования и коммуникаций при условии соблюдения гигиенических нормативов по шуму, инфразвуку, вибрации, электромагнитным полям. Помещения общественного назначения, встроенные в жилые здания, должны иметь входы, изолированные от жилой части здания.

Учитывая климатические условия Ленинградской области летние помещения в квартирах (лоджии и балконы) должны быть полностью остеклены.

В подвальных и цокольных этажах таких жилых домов допускается устройство встроенных и встроенно-пристроенных стоянок для автомашин и мотоциклов при условии герметичности потолочных перекрытий и оборудованием устройства для отвода выхлопных газов автотранспорта.

Размещение встроенно-пристроенных нежилых объектов допускается при условии выполнения норм пожарной безопасности в соответствии с требованиями Федерального закона от 22.07.2008 № 123-ФЗ «Технический регламент о требованиях пожарной безопасности», СП 112.13330.2011, СП 54.13330.2010, СП 118.13330.2012*, СП 113.13330.2012, Постановления Правительства РФ от 25.04.2012 № 390 (ред. от 21.03.2017) «О противопожарном режиме» (вместе с «Правилами противопожарного режима в Российской Федерации»).

При размещении под жилыми зданиями гаражей-стоянок необходимо отделять их от жилой части здания этажом нежилого назначения. Размещение над гаражами помещений для работы с детьми, помещений лечебно-профилактического назначения не допускается.

Минимально допустимые расстояния от окон жилых и общественных зданий до площадок в зависимости от их назначения следует принимать в соответствии с требованиями СП 42.13330.2016.

Расстояния между жилыми зданиями, жилыми и общественными, а также производственными зданиями следует принимать на основе расчетов инсоляции и освещенности в соответствии с требованиями, нормами освещенности, приведенными в СП 52.13330, а также в соответствии с противопожарными требованиями.

Минимальные разрывы между стенами зданий без окон из жилых комнат – 6 м.

Удельный вес озелененных территорий различного назначения в пределах застройки населенного пункта (уровень озеленения территории застройки) должен быть не менее 40%, а в границах территории жилого района не менее 15%, включая суммарную площадь озелененной территории микрорайона (квартала). Параметры общего баланса территории рекомендуется принимать:

- открытые пространства:
- зеленые насаждения – 65-75%;
- аллеи и дороги – 10-15%;
- площадки – 8-12%;
- сооружения – 5-7%;
- зона природных ландшафтов:
- зеленые насаждения – 93-96%;
- дорожная сеть – 2-5%;
- обслуживающие сооружения и хозяйственные постройки – 2%.

Суммарную площадь озелененных территорий общего пользования на территории микрорайонов (кварталов) следует проектировать не менее 5 м²/чел.

Озеленение деревьями в грунте должно составлять не менее 50% от нормы озеленения на территории населенного пункта.

При проектировании многоэтажной жилой застройки допускается применение георешетки.

Параметры магистральных улиц (поперечный профиль улиц) и минимальное расстояние жилых зданий от края основной проезжей части принимаются в соответствии с проектами планировки, требованиями раздела «Зоны транспортной инфраструктуры» Региональных нормативов градостроительного проектирования Ленинградской области и историческими особенностями территории.

Инженерное обеспечение следует проектировать в соответствии с требованиями раздела «Зоны инженерной инфраструктуры» Региональных нормативов градостроительного проектирования Ленинградской области.

При проектировании территории жилой застройки должны соблюдаться требования по охране окружающей среды, защите территории от шума, вибрации, загрязнений атмосферного воздуха электрических, ионизирующих и электромагнитных излучений, радиационного, химического, микробиологического, паразитологического загрязнений в соответствии с требованиями действующих санитарно-эпидемиологических правил и нормативов.

Не допускается размещение в жилых помещениях промышленных производств.

Перечень временных строений и сооружений, перечень объектов благоустройства, а так же требование к их размещению на территории муниципального образования Аннинское городское поселение для зоны Ж5, устанавливаются Правилами благоустройства территории муниципального образования Аннинское городское поселение. Мероприятия по санитарной очистке территории предусматриваются в соответствии со Схемой санитарной очистки территории и Правилами благоустройства МО Аннинское городское поселение.

2.4. Требования к назначению, параметрам и размещению объекта капитального строительства и требования к параметрам и размещению объекта капитального строительства не распространяются или для которого градостроительный регламент не установлен, предусмотренного пунктом 7.1 части 3 статьи 57.3 Градостроительного кодекса Российской Федерации:

Причины отнесения земельного участка к виду земельного участка, на который действует градостроительного регламента не распространяется или для которого градостроительный регламент не устанавливается	Реквизиты акта, регулирующего использование земельного участка	Требования к использованию земельного участка	Требования к параметрам объекта капитального строительства			Требования к размещению объектов капитального строительства	
			Предельное количество этажей и (или) предельная высота зданий, строений, сооружений	Максимальный процент застройки в границах земельного участка, определяемый как отношение суммарной площади земельного участка, которая может быть застроена, ко всей площади земельного участка	Иные требования к параметрам объекта капитального строительства	Минимальные отступы от границ земельного участка в целях определения мест допустимого размещения зданий, строений, сооружений, за пределами которых запрещено строительство зданий, строений, сооружений	Иные требования к размещению объектов капитального строительства
1	2	3	4	5	6	7	8
-	-	-	-	-	-	-	-

3. Информация о расположенных в границах земельного участка объектах капитального строительства и объектах культурного наследия

3.1. Объекты капитального строительства:

№ не имеется, не имеется,
(согласно чертежу градостроительного плана) (назначение объекта капитального строительства, этажность, высотность, площадь застройки)
 инвентаризационный или кадастровый номер: не имеется

3.2. Объекты, включенные в единый государственный реестр объектов культурного наследия (памятников истории и культуры) народов Российской Федерации

№ информация отсутствует, информация отсутствует,
(согласно чертежу градостроительного плана) (назначение объекта культурного наследия, общая площадь, площадь застройки)

информация отсутствует

(наименование органа государственной власти, принявшего решение о включении выявленного объекта культурного наследия в реестр, реквизиты этого решения)

регистрационный номер в реестре информация отсутствует от информация отсутствует
(дата)

4. Информация о расчетных показателях минимально допустимого уровня обеспеченности территории объектами коммунальной, транспортной, социальной инфраструктур и расчетных показателях максимально допустимого уровня территориальной доступности указанных объектов для населения в случае, если земельный участок расположен в границах территории, в отношении которой предусматривается осуществление деятельности по комплексному и устойчивому развитию территории:

Информация о расчетных показателях минимально допустимого уровня обеспеченности территории								
Объекты коммунальной инфраструктуры			Объекты транспортной инфраструктуры			Объекты социальной инфраструктуры		
Наименование вида объекта	Единица измерения	Расчетный показатель	Наименование вида объекта	Единица измерения	Расчетный показатель	Наименование вида объекта	Единица измерения	Расчетный показатель
1	2	3	4	5	6	7	8	9
-	-	-	-	-	-	-	-	-
Информация о расчетных показателях максимально допустимого уровня территориальной доступности								
Наименование вида объекта	Единица измерения	Расчетный показатель	Наименование вида объекта	Единица измерения	Расчетный показатель	Наименование вида объекта	Единица измерения	Расчетный показатель
1	2	3	4	5	6	7	8	9
-	-	-	-	-	-	-	-	-

5. Информация об ограничениях использования земельного участка, в том числе, если земельный участок полностью или частично расположен в границах зон с особыми условиями использования территорий:

Земельный участок частично расположен в границах зоны с особыми условиями использования территории - охранная зона линий связи (учетный номер части земельного участка 1), площадь земельного участка, покрываемая зоной с особыми условиями использования территории, составляет 39 м². Согласно выписке из Единого государственного реестра недвижимости об объекте недвижимости № 99/2021/384383551 от 30.03.2021 г сведения об объекте недвижимости отсутствуют.

Земельный участок частично расположен в границах зоны с особыми условиями использования территории - охранная зона линий связи (учетный номер части земельного участка 2), площадь земельного участка, покрываемая зоной с особыми условиями использования территории, составляет 510 м². Согласно выписке из Единого государственного реестра недвижимости об объекте недвижимости № 99/2021/384383551 от 30.03.2021 г сведения об объекте недвижимости отсутствуют.

На основании Постановления Правительства РФ от 9 июня 1995 г. N 578 "Об утверждении Правил охраны линий и сооружений связи Российской Федерации" в пределах охранных зон без письменного согласия и присутствия представителей предприятий, эксплуатирующих линии связи и линии радиодиффракции, юридическим и физическим лицам запрещается:

- осуществлять всякого рода строительные, монтажные и взрывные работы, планировку грунта землеройными механизмами (за исключением зон песчаных барханов) и земляные работы (за исключением вспашки на глубину не более 0,3 метра);

- производить геолого-съёмочные, поисковые, геодезические и другие изыскательские работы, которые связаны с бурением скважин, шурфованием, взятием проб грунта, осуществлением взрывных работ;

- производить посадку деревьев, располагать полевые станы, содержать скот, складировать материалы, корма и удобрения, жечь костры, устраивать стрельбища;

- устраивать проезды и стоянки автотранспорта, тракторов и механизмов, провозить негабаритные грузы под проводами воздушных линий связи и линий радиодиффракции, строить каналы (арыки), устраивать заграждения и другие препятствия;

- устраивать причалы для стоянки судов, барж и плавучих кранов, производить погрузочно-разгрузочные, подводно-технические, дноуглубительные и землечерпательные работы, выделять рыбопромысловые участки, производить добычу рыбы, других водных животных, а также водных растений придонными орудиями лова, устраивать водопои, производить колку и заготовку льда. Судам и другим плавучим средствам запрещается бросать якоря, проходить с отданными якорями, цепями, лотами, волокушами и тралами;

- производить строительство и реконструкцию линий электропередач, радиостанций и других объектов, излучающих электромагнитную энергию и оказывающих опасное воздействие на линии связи и линии радиодиффракции;

- производить защиту подземных коммуникаций от коррозии без учета проходящих подземных кабельных линий связи.

На производство всех видов работ, связанных с вскрытием грунта в охранной зоне линии связи или линии радиодиффракции (за исключением вспашки на глубину не более 0,3 метра) на принадлежащем юридическому или физическому лицу земельном участке, заказчиком (застройщиком) должно быть получено письменное согласие от предприятия, в ведении которого находится эта линия связи или линия радиодиффракции.

Юридическим и физическим лицам запрещается производить всякого рода действия, которые могут нарушить нормальную работу линий связи и линий радиодиффракции, в частности:

- производить снос и реконструкцию зданий и мостов, осуществлять переустройство коллекторов, туннелей метрополитена и железных дорог, где проложены кабели связи, установлены столбы воздушных линий связи и линий радиодиффракции, размещены технические сооружения радиорелейных станций, кабельные ящики и распределительные коробки, без предварительного выноса заказчиками (застройщиками) линий и сооружений радиодиффракции по согласованию с предприятиями, в ведении которых находятся эти линии и сооружения;

- производить засыпку трасс подземных кабельных линий связи, устраивать на этих трассах временные склады, стоки химически активных веществ и свалки промышленных, бытовых и прочих отходов, ломать замерные, сигнальные, предупредительные знаки и телефонные колодцы;

- открывать двери и люки необслуживаемых усилительных и регенерационных пунктов (наземных и подземных) и радиорелейных станций, кабельных колодцев телефонной канализации, распределительных шкафов и кабельных ящиков, а также подключаться к линиям связи (за исключением лиц, обслуживающих эти линии);

- огораживать трассы линий связи, препятствуя свободному доступу к ним технического персонала;

- самовольно подключаться к абонентской телефонной линии и линии радиофикации в целях пользования услугами связи;
- совершать иные действия, которые могут причинить повреждения сооружениям связи и радиофикации (повреждать опоры и арматуру воздушных линий связи, обрывать провода,

6. Информация о границах зон с особыми условиями использования территорий, если земельный участок полностью или частично расположен в границах таких зон:

Наименование зоны с особыми условиями использования территории с указанием объекта, в отношении которого установлена такая зона	Перечень координат характерных точек в системе координат, используемой для ведения Единого государственного реестра недвижимости		
	Обозначение (номер) характерной точки	X	Y
1	2	3	4
охранная зона линий связи (учетный номер части земельного участка 1), площадью 39 м ² .	24	422249,34	2199645,35
	25	422243,16	2199652,32
	26	422238,91	2199651,09
	27	422245,8	2199643,32
	28	422227,90	2199663,50
охранная зона линий связи (учетный номер части земельного участка 2), площадью 510 м ² .	29	422225,31	2199672,45
	30	42223,23	2199674,80
	31	422171,57	2199712,51
	32	422125,17	2199742,29
	33	422120,19	2199740,84
	34	422120,91	2199740,27
	35	422169,28	2199709,22
	36	422220,48	2199671,88

7. Информация о границах публичных сервитутов: Информация отсутствует

Обозначение (номер) характерной точки	Перечень координат характерных точек в системе координат, используемой для ведения Единого государственного реестра недвижимости	
	X	Y
-	-	-

Номер и (или) наименование элемента планировочной структуры, в границах которого расположен земельный участок: квартал 10.

Информация о технических условиях подключения (технологического присоединения) объектов капитального строительства к сетям инженерно-технического обеспечения, определенных с учетом программ комплексного развития систем коммунальной инфраструктуры поселения, городского округа:

Водоснабжение: подключение предусматривается от сетей централизованной системы холодного водоснабжения.

Наименование органа (организации), выдавшего(ей) технические условия подключения (технологического присоединения) - ООО «Лемэк».

Реквизиты документа, содержащего информацию о технических условиях подключения (технологического присоединения) объектов капитального строительства к сетям инженерно-технического обеспечения - Технические условия № 08-03/21-ХВС от 31.03.2021г.

Максимальная нагрузка подключения (технологического присоединения) — разрешаемый отбор объема холодной воды и режим водопотребления (отпуска): - хоз.питьевые нужды 872 м³/сут, наружное пожаротушение 20 л/с, водопотребление круглосуточное с ограничениями согласно 1 категории водоснабжения.

Срок действия технических условий – пять лет.

Водоотведение (хоз-бытовые стоки): подключение предусматривается к централизованной системе водоотведения.

Наименование органа (организации), выдавшего(ей) технические условия подключения (технологического присоединения) - ООО «Лемэк».

Реквизиты документа, содержащего информацию о технических условиях подключения (технологического присоединения) объектов капитального строительства к сетям инженерно-технического обеспечения - Технические условия № 07-03/21-ВО от 31.03.2021 г.

Нормативы по объему сточных вод, требования к составу и свойствам сточных вод, режим отведения сточных вод:

- 822 м³/сут. приема хоз.-бытовых сточных вод.

- согласно Распоряжению №148 от 08 ноября 2012 года Комитета по энергетике и инженерному обеспечению Санкт-Петербурга.

- непрерывный режим водоотведения с перерывами, допускаемыми действующими нормативными актами.

Срок действия технических условий - пять лет

Теплоснабжение: подключение предусматривается к централизованной системе теплоснабжения.

Наименование органа (организации), выдавшего(ей) технические условия подключения (технологического присоединения) - ООО «Лемэк».

Реквизиты документа, содержащего информацию о технических условиях подключения (технологического присоединения) объектов капитального строительства к сетям инженерно-технического обеспечения - Технические условия № 09-03/21-ТС от 31.03.2021 г.

Максимальная нагрузка подключения (технологического присоединения) – 12,144 Гкал/час.

Срок действия технических условий – 5 лет с даты выдачи.

10. Реквизиты нормативных правовых актов субъекта Российской Федерации, муниципальных правовых актов, устанавливающих требования к благоустройству территории

Правила благоустройства территории муниципального образования Аннинское городское поселение Ломоносовского муниципального района Ленинградской области утверждены решением совета депутатов МО Аннинское сельское поселение МО Ломоносовский муниципальный район Ленинградской области от 06.06.2012 № 17, в ред. решений от 20.05.2014 № 25, от 27.07.2016 № 41, от 26.04.2017 № 22.

1.1. Информация о красных линиях:

обозначение (номер)* характерной точки	Перечень координат характерных точек в системе координат, используемой для ведения Единого государственного реестра недвижимости*	
	X	Y
контур 10		
1	80091,86	98866,81
2	80185,85	98917,69
3	80238,74	98942,65
4	80294,07	98961,63
5	80183,29	99366,05
6	80162,73	99360,42
7	80114,90	99347,95
8	80066,78	99336,65
9	79878,30	99294,87
10	80043,68	98833,81
11	80066,91	98851,57
контур 22		
1	80106,22	99028,95
2	79985,54	98995,90
3	79988,42	98987,87
4	80108,47	99020,76
5	80139,98	98905,72
6	80155,41	98909,95
7	80105,41	99092,50
8	80211,50	99121,56
9	80229,99	99054,04
10	80261,23	99062,60
11	80224,77	99195,70
12	80087,44	99158,08
13	80041,70	99325,06
14	80026,06	99321,59

*согласно утвержденному ППТ

Приложение (в случае, указанном в части 3.1 статьи 57.3 Градостроительного кодекса Российской Федерации): информация отсутствует

В документе пропущено

15 (не меняем)
шестов

Главный специалист – главный архитектор отдела
архитектуры, градостроительства и землепользования
Администрации МО Аннинское городское поселение



С.С. Бескоровайна



Приложение 6

**Копия Выписки из Единого государственного реестра
недвижимости об объекте недвижимости № 99/2021/407453297
от 27.07.2021**

Выписка из Единого государственного реестра недвижимости об объекте недвижимости

Сведения о характеристиках объекта недвижимости

На основании запроса от 27.07.2021 г., поступившего на рассмотрение 27.07.2021 г., сообщаем, что согласно записям Единого государственного реестра недвижимости:

Земельный участок			
(вид объекта недвижимости)			
Лист № ___ Раздела 1	Всего листов раздела 1 : ___	Всего разделов: ___	Всего листов выписки: ___
27.07.2021 № 99/2021/407453297			
Кадастровый номер:		47:14:0504001:3539	

Номер кадастрового квартала:	47:14:0504001
Дата присвоения кадастрового номера:	27.03.2021
Ранее присвоенный государственный учетный номер:	данные отсутствуют
Адрес:	Российская Федерация, Ленинградская область, Ломоносовский муниципальный район, Аннинское городское поселение, гп. Новоселье
Площадь:	76396 +/- 56.07кв. м
Кадастровая стоимость, руб.:	148459582.84
Кадастровые номера расположенных в пределах земельного участка объектов недвижимости:	данные отсутствуют
Кадастровые номера объектов недвижимости, из которых образован объект недвижимости:	47:14:0504001:2256
Кадастровые номера образованных объектов недвижимости:	данные отсутствуют
Сведения о включении объекта недвижимости в состав предприятия как имущественного комплекса:	

Государственный регистратор		ФГИС ЕГРН
полное наименование должности	подпись	инициалы, фамилия

М.П.

Выписка из Единого государственного реестра недвижимости об объекте недвижимости
Сведения о характеристиках объекта недвижимости

Земельный участок			
(вид объекта недвижимости)			
Лист № ___ Раздела 1	Всего листов раздела 1 : ___	Всего разделов: ___	Всего листов выписки: ___
27.07.2021 № 99/2021/407453297			
Кадастровый номер:		47:14:0504001:3539	

Категория земель:	Земли населённых пунктов
Виды разрешенного использования:	для застройки многоэтажными жилыми домами
Сведения о кадастровом инженере:	Трещенкова Виктория Викторовна №78-16-1050
Сведения о лесах, водных объектах и об иных природных объектах, расположенных в пределах земельного участка:	данные отсутствуют
Сведения о том, что земельный участок полностью или частично расположен в границах зоны с особыми условиями использования территории или территории объекта культурного наследия	данные отсутствуют
Сведения о том, что земельный участок расположен в границах особой экономической зоны, территории опережающего социально-экономического развития, зоны территориального развития в Российской Федерации, игровой зоны:	данные отсутствуют
Сведения о том, что земельный участок расположен в границах особо охраняемой природной территории, охотничьих угодий, лесничеств, лесопарков:	данные отсутствуют
Сведения о результатах проведения государственного земельного надзора:	данные отсутствуют
Сведения о расположении земельного участка в границах территории, в отношении которой утвержден проект межевания территории:	данные отсутствуют

Государственный регистратор		ФГИС ЕГРН
полное наименование должности	подпись	инициалы, фамилия

М.П.

Выписка из Единого государственного реестра недвижимости об объекте недвижимости
Сведения о характеристиках объекта недвижимости

Земельный участок			
(вид объекта недвижимости)			
Лист № ___ Раздела 1	Всего листов раздела 1 : ___	Всего разделов: ___	Всего листов выписки: ___
27.07.2021 № 99/2021/407453297			
Кадастровый номер:		47:14:0504001:3539	

Условный номер земельного участка:	данные отсутствуют
Сведения о принятии акта и (или) заключении договора, предусматривающих предоставление в соответствии с земельным законодательством исполнительным органом государственной власти или органом местного самоуправления находящегося в государственной или муниципальной собственности земельного участка для строительства наемного дома социального использования или наемного дома коммерческого использования:	данные отсутствуют
Сведения о том, что земельный участок или земельные участки образованы на основании решения об изъятии земельного участка и (или) расположенного на нем объекта недвижимости для государственных или муниципальных нужд:	данные отсутствуют
Сведения о том, что земельный участок образован из земель или земельного участка, государственная собственность на которые не разграничена:	данные отсутствуют
Сведения о наличии земельного спора о местоположении границ земельных участков:	данные отсутствуют
Статус записи об объекте недвижимости:	Сведения об объекте недвижимости имеют статус "актуальные"
Особые отметки:	Для данного земельного участка обеспечен доступ посредством земельного участка (земельных участков) с кадастровым номером (кадастровыми номерами) 47:14:504001:2257. Сведения о видах разрешенного использования имеют статус «Актуальные незасвидетельствованные». Право (ограничение права, обременение объекта недвижимости) зарегистрировано на данный объект недвижимости с видами разрешенного использования отсутствует. Сведения необходимые для заполнения раздела 3.1 отсутствуют.
Получатель выписки:	Кононович Екатерина Юрьевна

Государственный регистратор		ФГИС ЕГРН
полное наименование должности	подпись	инициалы, фамилия

М.П.

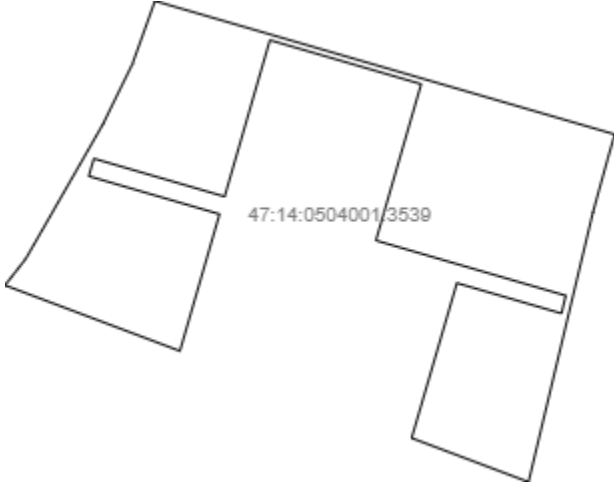
Выписка из Единого государственного реестра недвижимости об объекте недвижимости
Сведения о зарегистрированных правах

Земельный участок		
(вид объекта недвижимости)		
Лист № <u> </u> Раздела <u>2</u>	Всего листов раздела <u>2</u> : <u> </u>	Всего разделов: <u> </u>
27.07.2021 № 99/2021/407453297		
Кадастровый номер:		47:14:0504001:3539
1.	Правообладатель (правообладатели):	1.1. Акционерное общество "Северный научно-исследовательский институт гидротехники и мелиорации", ИНН: 4720000410
2.	Вид, номер и дата государственной регистрации права:	2.1. Собственность, № 47:14:0504001:3539-47/097/2021-1 от 27.03.2021
3.	Ограничение прав и обременение объекта недвижимости:	не зарегистрировано
4.	Договоры участия в долевом строительстве:	не зарегистрировано
5.	Заявленные в судебном порядке права требования:	данные отсутствуют
6.	Сведения о возражении в отношении зарегистрированного права:	данные отсутствуют
7.	Сведения о наличии решения об изъятии объекта недвижимости для государственных и муниципальных нужд:	данные отсутствуют
8.	Сведения о невозможности государственной регистрации без личного участия правообладателя или его законного представителя:	
9.	Правопритязания и сведения о наличии поступивших, но не рассмотренных заявлений о проведении государственной регистрации права (перехода, прекращения права), ограничения права или обременения объекта недвижимости, сделки в отношении объекта недвижимости:	данные отсутствуют
10.	Сведения об осуществлении государственной регистрации сделки, права, ограничения права без необходимого в силу закона согласия третьего лица, органа:	данные отсутствуют
11.	Сведения о невозможности государственной регистрации перехода, прекращения, ограничения права на земельный участок из земель сельскохозяйственного назначения:	
Государственный регистратор		ФГИС ЕГРН
полное наименование должности		инициалы, фамилия
		подпись

М.П.

Выписка из Единого государственного реестра недвижимости об объекте недвижимости
Описание местоположения земельного участка

Земельный участок			
(вид объекта недвижимости)			
Лист № ___ Раздела <u>3</u>	Всего листов раздела <u>3</u> : ___	Всего разделов: ___	Всего листов выписки: ___
27.07.2021 № 99/2021/407453297			
Кадастровый номер:		47:14:0504001:3539	

План (чертеж, схема) земельного участка			
			
Масштаб 1: данные отсутствуют	Условные обозначения:		

Государственный регистратор		ФГИС ЕГРН
полное наименование должности	подпись	инициалы, фамилия

М.П.

Выписка из Единого государственного реестра недвижимости об объекте недвижимости
Описание местоположения земельного участка

Земельный участок			
(вид объекта недвижимости)			
Лист № __ Раздела 3.2	Всего листов раздела 3.2 : __	Всего разделов: __	Всего листов выписки: __
27.07.2021 № 99/2021/407453297			
Кадастровый номер:		47:14:0504001:3539	

Сведения о характерных точках границы земельного участка				
Система координат: Местная 167				
Зона №				
Номер точки	Координаты		Описание закрепления на местности	Средняя квадратическая погрешность определения координат характерных точек границ земельного участка, м
	X	Y		
1	2	3	4	5
1	422330.15	2199687.33	данные отсутствуют	данные отсутствуют
2	422385.21	2199707.1	данные отсутствуют	данные отсутствуют
3	422268.64	2200109.9	данные отсутствуют	данные отсутствуют
4	422248.16	2200103.98	данные отсутствуют	данные отсутствуют
5	422200.51	2200090.82	данные отсутствуют	данные отсутствуют
6	421964.69	2200034.36	данные отсутствуют	данные отсутствуют
7	422002.97	2199932.28	данные отсутствуют	данные отсутствуют
8	422003.09	2199931.96	данные отсутствуют	данные отсутствуют
9	422138.6	2199971.61	данные отсутствуют	данные отсутствуют
10	422112.04	2200063.26	данные отсутствуют	данные отсутствуют
11	422127.63	2200066.95	данные отсутствуют	данные отсутствуют
12	422175.82	2199900.67	данные отсутствуют	данные отсутствуют
13	422312.58	2199940.31	данные отсутствуют	данные отсутствуют
14	422351	2199807.77	данные отсутствуют	данные отсутствуют
15	422319.89	2199798.75	данные отсутствуют	данные отсутствуют

Государственный регистратор		ФГИС ЕГРН
полное наименование должности	подпись	инициалы, фамилия

М.П.

Выписка из Единого государственного реестра недвижимости об объекте недвижимости
Описание местоположения земельного участка

Земельный участок			
(вид объекта недвижимости)			
Лист № __ Раздела 3.2	Всего листов раздела 3.2 : __	Всего разделов: __	Всего листов выписки: __
27.07.2021 № 99/2021/407453297			
Кадастровый номер:		47:14:0504001:3539	

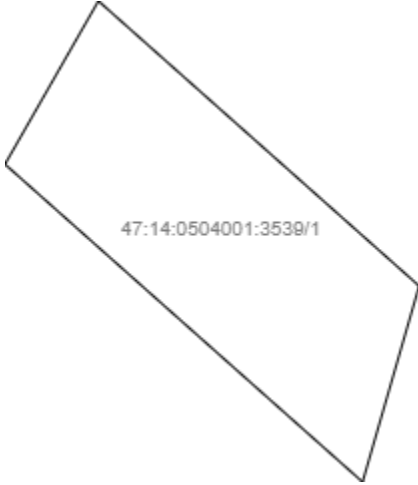
Сведения о характерных точках границы земельного участка				
Система координат: Местная 167				
Зона №				
Номер точки	Координаты		Описание закрепления на местности	Средняя квадратическая погрешность определения координат характерных точек границ земельного участка, м
	X	Y		
1	2	3	4	5
16	422214.24	2199768.13	данные отсутствуют	данные отсутствуют
17	422247.45	2199653.57	данные отсутствуют	данные отсутствуют
18	422232.08	2199649.11	данные отсутствуют	данные отсутствуют
19	422198.87	2199763.67	данные отсутствуют	данные отсутствуют
20	422079.2	2199728.96	данные отсутствуют	данные отсутствуют
21	422136.67	2199575.7	данные отсутствуют	данные отсутствуют
22	422159.64	2199593.79	данные отсутствуют	данные отсутствуют
23	422277.63	2199661.61	данные отсутствуют	данные отсутствуют

Государственный регистратор		ФГИС ЕГРН
полное наименование должности	подпись	инициалы, фамилия

М.П.

Выписка из Единого государственного реестра недвижимости об объекте недвижимости
Сведения о частях земельного участка

Земельный участок			
(вид объекта недвижимости)			
Лист № ___ Раздела 4	Всего листов раздела 4 : ___	Всего разделов: ___	Всего листов выписки: ___
27.07.2021 № 99/2021/407453297			
Кадастровый номер:		47:14:0504001:3539	

План (чертеж, схема) части земельного участка	Учетный номер части: 47:14:0504001:3539/1
	
Масштаб 1: данные отсутствуют	Условные обозначения:

Государственный регистратор		ФГИС ЕГРН
полное наименование должности	подпись	инициалы, фамилия

М.П.

Выписка из Единого государственного реестра недвижимости об объекте недвижимости
Сведения о частях земельного участка

Земельный участок			
(вид объекта недвижимости)			
Лист № __ Раздела 4	Всего листов раздела 4 : __	Всего разделов: __	Всего листов выписки: __
27.07.2021 № 99/2021/407453297			
Кадастровый номер:		47:14:0504001:3539	

План (чертеж, схема) части земельного участка	Учетный номер части: 47:14:0504001:3539/2
	
Масштаб 1: данные отсутствуют	Условные обозначения:

Государственный регистратор		ФГИС ЕГРН
полное наименование должности	подпись	инициалы, фамилия

М.П.

Выписка из Единого государственного реестра недвижимости об объекте недвижимости
139
Сведения о частях земельного участка

Земельный участок			
(вид объекта недвижимости)			
Лист № __ Раздела 4.1	Всего листов раздела 4.1 : __	Всего разделов: __	Всего листов выписки: __
27.07.2021 № 99/2021/407453297			
Кадастровый номер:		47:14:0504001:3539	

Учетный номер части	Площадь (м ²)	Содержание ограничения в использовании или ограничения права на объект недвижимости или обременения объекта недвижимости
1	2	3
1	39	
2	510	

Государственный регистратор		ФГИС ЕГРН
полное наименование должности	подпись	инициалы, фамилия

М.П.

Выписка из Единого государственного реестра недвижимости об объекте недвижимости
Сведения о частях земельного участка

Земельный участок			
(вид объекта недвижимости)			
Лист № __ Раздела 4.2	Всего листов раздела 4.2 : __	Всего разделов: __	Всего листов выписки: __
27.07.2021 № 99/2021/407453297			
Кадастровый номер:		47:14:0504001:3539	

Сведения о характерных точках границы части (частей) земельного участка				
Учетный номер части: 1				
Система координат: Местная 167				
Зона №				
Номер точки	Координаты, м		Описание закрепления на местности	Средняя квадратическая погрешность определения координат характерных точек границы части земельного участка, м
	X	Y		
1	2	3	4	5
24	422249.34	2199645.35	данные отсутствуют	данные отсутствуют
25	422243.16	2199652.32	данные отсутствуют	данные отсутствуют
26	422238.91	2199651.09	данные отсутствуют	данные отсутствуют
27	422245.8	2199643.32	данные отсутствуют	данные отсутствуют
28	422227.9	2199663.5	данные отсутствуют	данные отсутствуют
29	422225.31	2199672.45	данные отсутствуют	данные отсутствуют
30	422223.23	2199674.8	данные отсутствуют	данные отсутствуют
31	422171.57	2199712.51	данные отсутствуют	данные отсутствуют
32	422125.17	2199742.29	данные отсутствуют	данные отсутствуют
33	422120.19	2199740.84	данные отсутствуют	данные отсутствуют
34	422120.91	2199740.27	данные отсутствуют	данные отсутствуют
35	422169.28	2199709.22	данные отсутствуют	данные отсутствуют
36	422220.48	2199671.88	данные отсутствуют	данные отсутствуют

Государственный регистратор		ФГИС ЕГРН
полное наименование должности	подпись	инициалы, фамилия

М.П.

Выписка из Единого государственного реестра недвижимости об объекте недвижимости
Сведения о частях земельного участка

Земельный участок			
<small>(вид объекта недвижимости)</small>			
Лист № __ Раздела 4.2	Всего листов раздела 4.2 : __	Всего разделов: __	Всего листов выписки: __
27.07.2021 № 99/2021/407453297			
Кадастровый номер:		47:14:0504001:3539	

Сведения о характерных точках границы части (частей) земельного участка				
Учетный номер части: 2				
Система координат: Местная 167				
Зона №				
Номер точки	Координаты, м		Описание закрепления на местности	Средняя квадратическая погрешность определения координат характерных точек границы части земельного участка, м
	X	Y		
1	2	3	4	5
24	422249.34	2199645.35	данные отсутствуют	данные отсутствуют
25	422243.16	2199652.32	данные отсутствуют	данные отсутствуют
26	422238.91	2199651.09	данные отсутствуют	данные отсутствуют
27	422245.8	2199643.32	данные отсутствуют	данные отсутствуют
28	422227.9	2199663.5	данные отсутствуют	данные отсутствуют
29	422225.31	2199672.45	данные отсутствуют	данные отсутствуют
30	422223.23	2199674.8	данные отсутствуют	данные отсутствуют
31	422171.57	2199712.51	данные отсутствуют	данные отсутствуют
32	422125.17	2199742.29	данные отсутствуют	данные отсутствуют
33	422120.19	2199740.84	данные отсутствуют	данные отсутствуют
34	422120.91	2199740.27	данные отсутствуют	данные отсутствуют
35	422169.28	2199709.22	данные отсутствуют	данные отсутствуют
36	422220.48	2199671.88	данные отсутствуют	данные отсутствуют

Государственный регистратор		ФГИС ЕГРН
полное наименование должности	подпись	инициалы, фамилия

М.П.

Приложение 7

Копия справки № 14102/33 – 125.5-32 от 04.08.2021 г



ФЕДЕРАЛЬНОЕ ГОСУДАРСТВЕННОЕ БЮДЖЕТНОЕ УЧРЕЖДЕНИЕ НАУКИ
**ИНСТИТУТ ИСТОРИИ МАТЕРИАЛЬНОЙ КУЛЬТУРЫ
 РОССИЙСКОЙ АКАДЕМИИ НАУК**

191186, Санкт-Петербург, Дворцовая наб., 18, литер А
 тел. +7 (812) 5715092, факс +7 (812) 5716271, Эл. почта: admin@archo.ru

№ 14102/33 – 125.5-32 от 04.08.2021

**К Акту
 Государственной
 историко-культурной
 экспертизы**

СПРАВКА

Дана в том, что следующие сотрудники Федерального государственного бюджетного учреждения науки Института истории материальной культуры Российской академии наук работают в ИИМК РАН

ФИО	стаж с
Лисицын Сергей Николаевич	15.12.1998
Очередной Александр Константинович	09.10.2004
Городилов Андрей Юрьевич	01.01.2005
Соловьева Наталья Федоровна	24.02.1981
Тарасов Алексей Юрьевич	12.03.2021
Трифонов Виктор Анатольевич	09.01.1984
Субботин Андрей Викторович	09.12.1975

по настоящее время.

Заместитель директора ИИМК РАН

Н.Ф. Соловьева

Приложение 8

Копия доверенности № 14102/33-161.5-3 от 11 января 2021 г.



ФЕДЕРАЛЬНОЕ ГОСУДАРСТВЕННОЕ БЮДЖЕТНОЕ УЧРЕЖДЕНИЕ НАУКИ
ИНСТИТУТ ИСТОРИИ МАТЕРИАЛЬНОЙ КУЛЬТУРЫ
РОССИЙСКОЙ АКАДЕМИИ НАУК

191186, Санкт-Петербург, Дворцовая наб., 18., лит. А
 тел. +7 (812) 5715092 , факс +7 (812) 5716271, Эл. почта: admin@archeo.ru

Д О В Е Р Е Н Н О С Т Ъ № 14102/33-161.5-3

Санкт-Петербург

11 января 2021 г.

Федеральное государственное бюджетное учреждение науки Институт истории материальной культуры Российской академии наук (далее – ИИМК РАН) в лице директора Лапшина В.А., действующего на основании устава, уполномочивает заместителя директора по организационным вопросам **Соловьеву Наталью Федоровну** (паспорт 40 01 № 853059 выдан 27.12.2001 11 отделом милиции Фрунзенского района Санкт-Петербурга зарегистрирован по адресу: г. Санкт-Петербург, ул. Стремянная д. 15/1, лит А кв. 21) на совершение от имени и в интересах ИИМК РАН следующих юридически значимых действий:

- представительство во всех государственных и муниципальных органах, а также представительство в отношениях с юридическими лицами и физическими лицам по всем вопросам с правом подачи от имени ИИМК РАН заявлений, ходатайств и других документов, их подписание и получение, совершение других действий;

- участие в закупках в соответствии с Федеральным законом от 05 апреля 2013 года N 44 "О контрактной системе в сфере закупок товаров, работ, услуг для обеспечения государственных и муниципальных нужд" (ч. 1 ст. 24 «Способы определения поставщиков (подрядчиков, исполнителей) и закупках в соответствии с Федеральным законом от 18 июля 2011 года N 223 "О закупках товаров, работ, услуг отдельными видами юридических лиц", заключение государственных контрактов и подписание договоров, включая право на подписание заявок, договоров, государственных контрактов;

- заключение, изменение и расторжение гражданско-правовых сделок;

- подписание актов сдачи-приёмки выполненных работ и оказанных услуг, счетов и счетов-фактур на выполненные ИИМК РАН работы.

Доверенность действительна по 31.12.2021 . (включительно) и выдана без права передоверия указанных полномочий третьим лицам.

Подпись Соловьевой Н.Ф. _____

удостоверяется.

Директор ИИМК РАН.

В.А Лапшин



Приложение 9

Сведения об экспертах

Сведения об экспертах:

Фамилия, имя, отчество	Городилов Андрей Юрьевич
Образование	высшее
Специальность	история, археология
Ученая степень (звание)	-
Стаж работы	16 лет
Место работы и должность	н.с. ИИМК РАН
Реквизиты аттестации	Государственный эксперт по проведению историко-культурной экспертизы (приказ Министерства культуры Российской Федерации № 219 от 27.02.2019 г. «Об утверждении статуса аттестованного эксперта по проведению государственной историко-культурной экспертизы» (п. 34)) Объекты экспертизы: <ul style="list-style-type: none"> - выявленные объекты культурного наследия в целях обоснования целесообразности включения данных объектов в реестр; - документы, обосновывающие включение объектов культурного наследия в реестр.
Фамилия, имя, отчество	Лисицын Сергей Николаевич
Образование	высшее
Специальность	история, археология
Ученая степень (звание)	кандидат исторических наук
Стаж работы	22 года
Место работы и должность	ст.н.с. ИИМК РАН
Реквизиты аттестации	Государственный эксперт по проведению историко-культурной экспертизы (приказ Министерства культуры Российской Федерации № 1627 от 17.09.2018 г. «Об утверждении статуса аттестованного эксперта по проведению государственной историко-культурной экспертизы» (п. 34)) Объекты экспертизы: <ul style="list-style-type: none"> - выявленные объекты культурного наследия в целях обоснования целесообразности включения данных объектов в реестр; - земли, подлежащие воздействию земляных, строительных, мелиоративных, хозяйственных работ, предусмотренных статьей 25 Лесного кодекса Российской Федерации работ по

	<p>использованию лесов (за исключением работ, указанных в пунктах 3, 4 и 7 части 1 статьи 25 Лесного кодекса Российской Федерации) и иных работ, в случае, если орган охраны объектов культурного наследия не имеет данных об отсутствии на указанных землях объектов культурного наследия, включенных в реестр, выявленных объектов культурного наследия либо объектов, обладающих признаками объекта культурного наследия;</p> <ul style="list-style-type: none"> - документы, обосновывающие включение объектов культурного наследия в реестр; - документы, обосновывающие исключение объектов культурного наследия из реестра; - документация, за исключением научных отчетов о выполненных археологических полевых работах, содержащая результаты исследований, в соответствии с которыми определяется наличие или отсутствие объектов, обладающих признаками объекта культурного наследия, на земельных участках, подлежащих воздействию земляных, строительных, мелиоративных, хозяйственных работ, работ по использованию лесов и иных работ.
Фамилия, имя, отчество	Очередной Александр Константинович
Образование	высшее
Специальность	история
Ученая степень (звание)	кандидат исторических наук
Стаж работы	16 лет
Место работы и должность	ст.н.с. ИИМК РАН
Реквизиты аттестации	<p>Государственный эксперт по проведению историко-культурной экспертизы (приказ Министерства культуры Российской Федерации № 2330 от 25.12.2018 г. «Об утверждении статуса аттестованного эксперта по проведению государственной историко-культурной экспертизы» (п. 16))</p> <p>Объекты экспертизы:</p> <ul style="list-style-type: none"> - выявленные объекты культурного наследия в целях обоснования целесообразности включения данных объектов в реестр; - документы, обосновывающие включение объектов культурного наследия в реестр.
Фамилия, имя, отчество	Соловьева Наталья Федоровна
Образование	высшее
Специальность	история, археология
Ученая степень (звание)	кандидат исторических наук

Стаж работы	39 лет
Место работы и должность	ст.н.с. ИИМК РАН, заместитель директора ИИМК РАН по организационным вопросам
Реквизиты аттестации	<p>Государственный эксперт по проведению историко-культурной экспертизы (приказ Министерства культуры Российской Федерации № 2211 от 13.12.2018 г. «Об утверждении статуса аттестованного эксперта по проведению государственной историко-культурной экспертизы» (п. 30))</p> <p>Объекты экспертизы:</p> <ul style="list-style-type: none"> - выявленные объекты культурного наследия в целях обоснования целесообразности включения данных объектов в реестр; - документы, обосновывающие включение объектов культурного наследия в реестр; - документация, за исключением научных отчетов о выполненных археологических полевых работах, содержащая результаты исследований, в соответствии с которыми определяется наличие или отсутствие объектов, обладающих признаками объекта культурного наследия, на земельных участках, подлежащих воздействию земляных, строительных, мелиоративных, хозяйственных работ, работ по использованию лесов и иных работ. - документация или разделы документации, обосновывающие меры по обеспечению сохранности объекта культурного наследия, включенного в реестр, выявленного объекта культурного наследия либо объекта, обладающего признаками объекта культурного наследия, при проведении земляных, мелиоративных, хозяйственных работ, указанных в настоящей статье работ по использованию лесов и иных работ в границах территории объекта культурного наследия либо на земельном участке, непосредственно связанном с земельным участком в границах территории объекта культурного наследия.
Фамилия, имя, отчество	Тарасов Алексей Юрьевич
Образование	высшее
Специальность	история, археология
Ученая степень (звание)	кандидат исторических наук
Стаж работы	20 лет
Место работы и должность	н.с. ИИМК РАН

<p>Реквизиты аттестации</p>	<p>Государственный эксперт по проведению историко-культурной экспертизы (приказ Министерства культуры Российской Федерации № 997 от 17.07.2019 г. «Об утверждении статуса аттестованного эксперта по проведению государственной историко-культурной экспертизы» (п. 29))</p> <p>Объекты экспертизы:</p> <ul style="list-style-type: none"> - выявленные объекты культурного наследия в целях обоснования целесообразности включения данных объектов в реестр; - земли, подлежащие воздействию земляных, строительных, мелиоративных, хозяйственных работ, предусмотренных статьей 25 Лесного кодекса Российской Федерации работ по использованию лесов (за исключением работ, указанных в пунктах 3, 4 и 7 части 1 статьи 25 Лесного кодекса Российской Федерации) и иных работ, в случае, если указанные земли расположены в границах территорий, утверждённых в соответствии с пунктом 34.2 статьи 9 Федерального закона № 73-ФЗ; - документы, обосновывающие включение объектов культурного наследия в реестр; - документы, обосновывающие исключение объектов культурного наследия из реестра; - документация, за исключением научных отчетов о выполненных археологических полевых работах, содержащая результаты исследований, в соответствии с которыми определяется наличие или отсутствие объектов, обладающих признаками объекта культурного наследия, на земельных участках, подлежащих воздействию земляных, строительных, мелиоративных, хозяйственных работ, указанных в статье 30 Федерального закона № 73-ФЗ работ по использованию лесов и иных работ; - документация или разделы документации, обосновывающие меры по обеспечению сохранности объекта культурного наследия, включенного в реестр, выявленного объекта культурного наследия либо объекта, обладающего признаками объекта культурного наследия, при проведении земляных, мелиоративных, хозяйственных работ, указанных в настоящей статье работ по использованию лесов и иных работ в границах территории объекта культурного наследия либо на земельном участке, непосредственно связанном с земельным участком
------------------------------------	--

	в границах территории объекта культурного наследия.
Фамилия, имя, отчество	Трифонов Виктор Анатольевич
Образование	высшее
Специальность	история, археология
Ученая степень (звание)	кандидат исторических наук
Стаж работы	48 лет
Место работы и должность	ст.н.с. ИИМК РАН
Реквизиты аттестации	<p>Государственный эксперт по проведению историко-культурной экспертизы (приказ Министерства культуры Российской Федерации № 1998 от 19.11.2018 г. «Об утверждении статуса аттестованного эксперта по проведению государственной историко-культурной экспертизы» (п. 23))</p> <p>Объекты экспертизы:</p> <ul style="list-style-type: none"> - выявленные объекты культурного наследия в целях обоснования целесообразности включения данных объектов в реестр; - земли, подлежащие воздействию земляных, строительных, мелиоративных, хозяйственных работ, предусмотренных статьей 25 Лесного кодекса Российской Федерации работ по использованию лесов (за исключением работ, указанных в пунктах 3, 4 и 7 части 1 статьи 25 Лесного кодекса Российской Федерации) и иных работ, в случае, если орган охраны объектов культурного наследия не имеет данных об отсутствии на указанных землях объектов культурного наследия, включенных в реестр, выявленных объектов культурного наследия либо объектов, обладающих признаками объекта культурного наследия; - документы, обосновывающие включение объектов культурного наследия в реестр; - документы, обосновывающие исключение объектов культурного наследия из реестра; - документация, за исключением научных отчетов о выполненных археологических полевых работах, содержащая результаты исследований, в соответствии с которыми определяется наличие или отсутствие объектов, обладающих признаками объекта культурного наследия, на земельных участках, подлежащих воздействию земляных, строительных, мелиоративных, хозяйственных работ, работ по использованию лесов и иных работ.

	<ul style="list-style-type: none">- документация или разделы документации, обосновывающие меры по обеспечению сохранности объекта культурного наследия, включенного в реестр, выявленного объекта культурного наследия либо объекта, обладающего признаками объекта культурного наследия, при проведении земляных, мелиоративных, хозяйственных работ, указанных в настоящей статье работ по использованию лесов и иных работ в границах территории объекта культурного наследия либо на земельном участке, непосредственно связанном с земельным участком в границах территории объекта культурного наследия.
--	--

Приложение 10

**Выдержки из приказа № 997 от 17.07.2019 г.
«Об утверждении статуса аттестованного эксперта по
проведению государственной историко-культурной
экспертизы»**



МИНИСТЕРСТВО КУЛЬТУРЫ
РОССИЙСКОЙ ФЕДЕРАЦИИ

ПРИКАЗ

17 июня 2019

Москва

№ 997

Об аттестации экспертов по проведению государственной историко-культурной экспертизы

В соответствии с Федеральным законом от 25 июня 2002 г. № 73-ФЗ «Об объектах культурного наследия (памятниках истории и культуры) народов Российской Федерации», с пунктом 9 Положения о государственной историко-культурной экспертизе, утвержденного постановлением Правительства Российской Федерации от 15 июля 2009 г. № 569, Положением о порядке аттестации экспертов по проведению государственной историко-культурной экспертизы, утвержденным приказом Минкультуры России от 26 августа 2010 г. № 563 (в редакции приказа Минкультуры России от 17 октября 2011 г. № 1003), руководствуясь Положением об аттестационной комиссии Минкультуры России, утвержденным приказом Минкультуры России от 29 декабря 2011 г. № 1276, протоколом заседания аттестационной комиссии Минкультуры России от 25 июня 2019 г., п р и к а з ы в а ю:

1. Аттестовать экспертов по проведению государственной историко-культурной экспертизы согласно приложению к настоящему приказу.

2. Департаменту государственной охраны культурного наследия (Р.А.Рыбало) обеспечить размещение информации об аттестованных экспертах на официальном сайте Минкультуры России в сети Интернет.

3. Контроль за исполнением настоящего приказа оставляю за собой.

Заместитель Министра



С.Г.Обрывалин

Приложение

Утверждено приказом
Министерства культуры
Российской Федерации

от «11» июля 2019 г. № 997

Аттестованные эксперты по проведению
государственной историко-культурной экспертизы

№ п/п	Фамилия, имя, отчество соискателя	Объекты экспертизы
1.	Авксентьева Ольга Николаевна	<ul style="list-style-type: none"> - выявленные объекты культурного наследия в целях обоснования целесообразности включения данных объектов в реестр; - документы, обосновывающие включение объектов культурного наследия в реестр; - документы, обосновывающие изменение категории историко-культурного значения объекта культурного наследия; - проекты зон охраны объекта культурного наследия; - проектная документация на проведение работ по сохранению объектов культурного наследия; - документация или разделы документации, обосновывающие меры по обеспечению сохранности объекта культурного наследия, включенного в реестр, выявленного объекта культурного наследия либо объекта, обладающего признаками объекта культурного наследия, при проведении земляных, мелиоративных, хозяйственных работ, указанных в статье 30 Федерального закона от 25.06.2002 № 73-ФЗ «Об объектах культурного наследия (памятниках истории и культуры) народов Российской Федерации» (далее – Федеральный закон № 73-ФЗ) работ по использованию лесов и иных работ в границах территории объекта культурного наследия либо на земельном участке,

		земельным участком в границах территории объекта культурного наследия.
28.	Старцева Татьяна Сергеевна	<ul style="list-style-type: none"> - выявленные объекты культурного наследия в целях обоснования целесообразности включения данных объектов в реестр; - документы, обосновывающие включение объектов культурного наследия в реестр; - документы, обосновывающие исключение объектов культурного наследия из реестра; - документы, обосновывающие изменение категории историко-культурного значения объекта культурного наследия; - документы, обосновывающие отнесение объекта культурного наследия к историко-культурным заповедникам, особо ценным объектам культурного наследия народов Российской Федерации либо объектам всемирного культурного и природного наследия; - проектная документация на проведение работ по сохранению объектов культурного наследия; - документация или разделы документации, обосновывающие меры по обеспечению сохранности объекта культурного наследия, включенного в реестр, выявленного объекта культурного наследия либо объекта, обладающего признаками объекта культурного наследия, при проведении земляных, мелиоративных, хозяйственных работ, указанных в статье 30 Федерального закона № 73-ФЗ работ по использованию лесов и иных работ в границах территории объекта культурного наследия либо на земельном участке, непосредственно связанном с земельным участком в границах территории объекта культурного наследия.
29.	Тарасов Алексей Юрьевич	<ul style="list-style-type: none"> - выявленные объекты культурного наследия в целях обоснования целесообразности включения данных объектов в реестр; - земли, подлежащие воздействию земляных, строительных, мелиоративных, хозяйственных работ, предусмотренных статьей 25 Лесного кодекса Российской Федерации работ по использованию лесов (за исключением работ, указанных в пунктах 3, 4 и 7 части 1 статьи 25 Лесного кодекса Российской Федерации) и иных

		<p>работ, в случае, если указанные земли расположены в границах территорий, утвержденных в соответствии с пунктом 34.2 пункта 1 статьи 9 Федерального закона № 73-ФЗ;</p> <ul style="list-style-type: none"> - документы, обосновывающие включение объектов культурного наследия в реестр; - документы, обосновывающие исключение объектов культурного наследия из реестра; - документация, за исключением научных отчетов о выполненных археологических полевых работах, содержащая результаты исследований, в соответствии с которыми определяется наличие или отсутствие объектов, обладающих признаками объекта культурного наследия, на земельных участках, подлежащих воздействию земляных, строительных, мелиоративных, хозяйственных работ, указанных в статье 30 Федерального закона № 73-ФЗ работ по использованию лесов и иных работ; - документация или разделы документации, обосновывающие меры по обеспечению сохранности объекта культурного наследия, включенного в реестр, выявленного объекта культурного наследия либо объекта, обладающего признаками объекта культурного наследия, при проведении земляных, мелиоративных, хозяйственных работ, указанных в статье 30 Федерального закона № 73-ФЗ работ по использованию лесов и иных работ в границах территории объекта культурного наследия либо на земельном участке, непосредственно связанном с земельным участком в границах территории объекта культурного наследия.
30.	Титова Светлана Валентиновна	<ul style="list-style-type: none"> - документы, обосновывающие изменение категории историко-культурного значения объекта культурного наследия.
31.	Тихонов Виктор Евгеньевич	<ul style="list-style-type: none"> - выявленные объекты культурного наследия в целях обоснования целесообразности включения данных объектов в реестр; - документы, обосновывающие включение объектов культурного наследия в реестр; - документы, обосновывающие исключение объектов культурного наследия из реестра;

		<p>признаками объекта культурного наследия, при проведении земляных, мелиоративных, хозяйственных работ, указанных в статье 30 Федерального закона № 73-ФЗ работ по использованию лесов и иных работ в границах территории объекта культурного наследия либо на земельном участке, непосредственно связанном с земельным участком в границах территории объекта культурного наследия.</p>
37.	Яндовский Виктор Эдуардович	<ul style="list-style-type: none"> - выявленные объекты культурного наследия в целях обоснования целесообразности включения данных объектов в реестр; - документы, обосновывающие включение объектов культурного наследия в реестр; - документы, обосновывающие изменение категории историко-культурного значения объекта культурного наследия; - документы, обосновывающие отнесение объекта культурного наследия к историко-культурным заповедникам, особо ценным объектам культурного наследия народов Российской Федерации либо объектам всемирного культурного и природного наследия; - проекты зон охраны объекта культурного наследия; - проектная документация на проведение работ по сохранению объектов культурного наследия. - документация, обосновывающая границы защитной зоны объекта культурного наследия.
38.	Яровой Илья Юрьевич	<ul style="list-style-type: none"> - выявленные объекты культурного наследия в целях обоснования целесообразности включения данных объектов в реестр; - документы, обосновывающие включение объектов культурного наследия в реестр; - документы, обосновывающие исключение объектов культурного наследия из реестра; - документы, обосновывающие изменение категории историко-культурного значения объекта культурного наследия; - документы, обосновывающие отнесение объекта культурного наследия к историко-культурным заповедникам, особо ценным объектам культурного наследия народов Российской Федерации

		<p>Федерации либо объектам всемирного культурного и природного наследия;</p> <ul style="list-style-type: none">- документация, за исключением научных отчетов о выполненных археологических полевых работах, содержащая результаты исследований, в соответствии с которыми определяется наличие или отсутствие объектов, обладающих признаками объекта культурного наследия, на земельных участках, подлежащих воздействию земляных, строительных, мелиоративных, хозяйственных работ, указанных в статье 30 Федерального закона № 73-ФЗ работ по использованию лесов и иных работ;- документация или разделы документации, обосновывающие меры по обеспечению сохранности объекта культурного наследия, включенного в реестр, выявленного объекта культурного наследия либо объекта, обладающего признаками объекта культурного наследия, при проведении земляных, мелиоративных, хозяйственных работ, указанных в статье 30 Федерального закона № 73-ФЗ работ по использованию лесов и иных работ в границах территории объекта культурного наследия либо на земельном участке, непосредственно связанном с земельным участком в границах территории объекта культурного наследия.
--	--	---

Приложение 11

**Выдержки из приказа № 1627 от 17.09.2018 г.
«Об утверждении статуса аттестованного эксперта по
проведению государственной историко-культурной
экспертизы»**



МИНИСТЕРСТВО КУЛЬТУРЫ
РОССИЙСКОЙ ФЕДЕРАЦИИ

ПРИКАЗ

17 сентября 2018 г.

Москва

№ 1627

**Об утверждении статуса аттестованного эксперта по проведению
государственной историко-культурной экспертизы**


В соответствии со статьей 30 Федерального закона от 25 июня 2002 г. № 73-ФЗ «Об объектах культурного наследия (памятниках истории и культуры) народов Российской Федерации», с пунктом 9 Положения о государственной историко-культурной экспертизе, утвержденного постановлением Правительства Российской Федерации от 15 июля 2009 г. № 569, Положением о порядке аттестации экспертов по проведению государственной историко-культурной экспертизы, утвержденным приказом Минкультуры России от 26 августа 2010 г. № 563 (в редакции приказа Минкультуры России от 17 октября 2011 г. № 1003), руководствуясь Положением об аттестационной комиссии Минкультуры России, утвержденным приказом Минкультуры России от 29 декабря 2011 г. № 1276, протоколом заседания аттестационной комиссии Минкультуры России от 22 августа 2018 г., п р и к а з ы в а ю:

1. Утвердить статус аттестованного эксперта по проведению государственной историко-культурной экспертизы соискателям согласно приложению.

2. Департаменту государственной охраны культурного наследия (Р.А.Рыбало) обеспечить размещение информации об аттестованных экспертах на официальном сайте Минкультуры России в сети Интернет.

3. Контроль за исполнением настоящего приказа оставляю за собой.

Заместитель Министра

A handwritten signature in black ink, consisting of several overlapping loops and a long tail stroke extending downwards and to the left.

С.Г.Обрывалин

Приложение

Утверждено приказом
Министерства культуры
Российской Федерации

от «17» 09 2018 г. № 1627

Аттестованные эксперты по проведению
государственной историко-культурной экспертизы

№ п/п	Фамилия, имя, отчество	Объекты экспертизы
1.	Аврутов Юрий Иосифович	<ul style="list-style-type: none"> - выявленные объекты культурного наследия в целях обоснования целесообразности включения данных объектов в реестр; - документы, обосновывающие включение объектов культурного наследия в реестр; - документы, обосновывающие исключение объектов культурного наследия из реестра; - документы, обосновывающие изменение категории историко-культурного значения объекта культурного наследия; - документы, обосновывающие отнесение объекта культурного наследия к историко-культурным заповедникам, особо ценным объектам культурного наследия народов Российской Федерации либо объектам всемирного культурного и природного наследия; - проекты зон охраны объекта культурного наследия; - проектная документация на проведение работ по сохранению объектов культурного наследия; - документация, за исключением научных отчетов о выполненных археологических полевых работах, содержащая результаты исследований, в соответствии с которыми определяется наличие или отсутствие объектов, обладающих признаками объекта культурного наследия, на земельных участках, подлежащих воздействию земляных,

		<p>в границах территорий, утвержденных в соответствии с пунктом 34.2 пункта 1 статьи 9 настоящего Федерального закона;</p> <ul style="list-style-type: none"> - документы, обосновывающие включение объектов культурного наследия в реестр; - документация, за исключением научных отчетов о выполненных археологических полевых работах, содержащая результаты исследований, в соответствии с которыми определяется наличие или отсутствие объектов, обладающих признаками объекта культурного наследия, на земельных участках, подлежащих воздействию земляных, строительных, мелиоративных, хозяйственных работ, указанных в настоящей статье работ по использованию лесов и иных работ.
34.	Лисицын Сергей Николаевич	<ul style="list-style-type: none"> - выявленные объекты культурного наследия в целях обоснования целесообразности включения данных объектов в реестр; - земли, подлежащие воздействию земляных, строительных, мелиоративных, хозяйственных работ, предусмотренных статьей 25 Лесного кодекса Российской Федерации работ по использованию лесов (за исключением работ, указанных в пунктах 3, 4 и 7 части 1 статьи 25 Лесного кодекса Российской Федерации) и иных работ, в случае, если указанные земли расположены в границах территорий, утвержденных в соответствии с пунктом 34.2 пункта 1 статьи 9 настоящего Федерального закона; - документы, обосновывающие включение объектов культурного наследия в реестр; - документы, обосновывающие исключение объектов культурного наследия из реестра; - документация, за исключением научных отчетов о выполненных археологических полевых работах, содержащая результаты исследований, в соответствии с которыми определяется наличие или отсутствие объектов, обладающих признаками объекта культурного наследия, на земельных участках, подлежащих воздействию земляных, строительных, мелиоративных, хозяйственных работ, указанных в настоящей статье работ по использованию лесов и иных работ;

		<p>- документация или разделы документации, обосновывающие меры по обеспечению сохранности объекта культурного наследия, включенного в реестр, выявленного объекта культурного наследия либо объекта, обладающего признаками объекта культурного наследия, при проведении земляных, мелиоративных, хозяйственных работ, указанных в настоящей статье работ по использованию лесов и иных работ в границах территории объекта культурного наследия либо на земельном участке, непосредственно связанном с земельным участком в границах территории объекта культурного наследия.</p>
35.	Малихова Наталья Геннадьевна	<p>- выявленные объекты культурного наследия в целях обоснования целесообразности включения данных объектов в реестр;</p> <p>- документация или разделы документации, обосновывающие меры по обеспечению сохранности объекта культурного наследия, включенного в реестр, выявленного объекта культурного наследия либо объекта, обладающего признаками объекта культурного наследия, при проведении земляных, мелиоративных, хозяйственных работ, указанных в настоящей статье работ по использованию лесов и иных работ в границах территории объекта культурного наследия либо на земельном участке, непосредственно связанном с земельным участком в границах территории объекта культурного наследия.</p>
36.	Маслова Елена Константиновна	<p>- документы, обосновывающие включение объектов культурного наследия в реестр;</p> <p>- документы, обосновывающие исключение объектов культурного наследия из реестра;</p> <p>- проекты зон охраны объекта культурного наследия;</p> <p>- проектная документация на проведение работ по сохранению объектов культурного наследия;</p> <p>- документация или разделы документации, обосновывающие меры по обеспечению сохранности объекта культурного наследия, включенного в реестр, выявленного объекта</p>

Приложение 12

**Выдержки из приказа № 1998 от 19.11.2018 г.
«Об утверждении статуса аттестованного эксперта по
проведению государственной историко-культурной
экспертизы»**



**МИНИСТЕРСТВО КУЛЬТУРЫ
РОССИЙСКОЙ ФЕДЕРАЦИИ**

ПРИКАЗ

19 ноября 2018г.

Москва

№ 1998

**Об утверждении статуса аттестованного эксперта по проведению
государственной историко-культурной экспертизы**

В соответствии со статьей 30 Федерального закона от 25 июня 2002 г. № 73-ФЗ «Об объектах культурного наследия (памятниках истории и культуры) народов Российской Федерации», с пунктом 9 Положения о государственной историко-культурной экспертизе, утвержденного постановлением Правительства Российской Федерации от 15 июля 2009 г. № 569, Положением о порядке аттестации экспертов по проведению государственной историко-культурной экспертизы, утвержденным приказом Минкультуры России от 26 августа 2010 г. № 563 (в редакции приказа Минкультуры России от 17 октября 2011 г. № 1003), руководствуясь Положением об аттестационной комиссии Минкультуры России, утвержденным приказом Минкультуры России от 29 декабря 2011 г. № 1276, протоколом заседания аттестационной комиссии Минкультуры России от 30 октября 2018 г., **п р и к а з ы в а ю:**

1. Утвердить статус аттестованного эксперта по проведению государственной историко-культурной экспертизы соискателям согласно приложению.

2. Департаменту государственной охраны культурного наследия (Р.А.Рыбало) обеспечить размещение информации об аттестованных экспертах на официальном сайте Минкультуры России в сети Интернет.

3. Контроль за исполнением настоящего приказа оставляю за собой.

Заместитель Министра



С.Г.Обрывалин

Приложение

Утверждено приказом
Министерства культуры
Российской Федерации

от «19» 11 2018 г. № 1998

**Аттестованные эксперты по проведению
государственной историко-культурной экспертизы**

№ п/п	Фамилия, имя, отчество	Объекты экспертизы
1.	Андреев Сергей Евгеньевич	<ul style="list-style-type: none"> - выявленные объекты культурного наследия в целях обоснования целесообразности включения данных объектов в реестр; - земли, подлежащие воздействию земляных, строительных, мелиоративных, хозяйственных работ, предусмотренных статьей 25 Лесного кодекса Российской Федерации работ по использованию лесов (за исключением работ, указанных в пунктах 3, 4 и 7 части 1 статьи 25 Лесного кодекса Российской Федерации) и иных работ, в случае, если указанные земли расположены в границах территорий, утвержденных в соответствии с пунктом 34.2 пункта 1 статьи 9 настоящего Федерального закона; - документы, обосновывающие включение объектов культурного наследия в реестр; - документация, за исключением научных отчетов о выполненных археологических полевых работах, содержащая результаты исследований, в соответствии с которыми определяется наличие или отсутствие объектов, обладающих признаками объекта культурного наследия, на земельных участках, подлежащих воздействию земляных, строительных, мелиоративных, хозяйственных работ, указанных в настоящей статье работ по использованию лесов и иных работ; - документация или разделы документации, обосновывающие меры по обеспечению

		в границах территории объекта культурного наследия.
22.	Спивакова Марина Вячеславовна	- проектная документация на проведение работ по сохранению объектов культурного наследия.
23.	Трифонов Виктор Анатольевич	<ul style="list-style-type: none">- выявленные объекты культурного наследия в целях обоснования целесообразности включения данных объектов в реестр;- земли, подлежащие воздействию земляных, строительных, мелиоративных, хозяйственных работ, предусмотренных статьей 25 Лесного кодекса Российской Федерации работ по использованию лесов (за исключением работ, указанных в пунктах 3, 4 и 7 части 1 статьи 25 Лесного кодекса Российской Федерации) и иных работ, в случае, если указанные земли расположены в границах территорий, утвержденных в соответствии с пунктом 34.2 пункта 1 статьи 9 настоящего Федерального закона;- документы, обосновывающие включение объектов культурного наследия в реестр;- документы, обосновывающие исключение объектов культурного наследия из реестра;- документация, за исключением научных отчетов о выполненных археологических полевых работах, содержащая результаты исследований, в соответствии с которыми определяется наличие или отсутствие объектов, обладающих признаками объекта культурного наследия, на земельных участках, подлежащих воздействию земляных, строительных, мелиоративных, хозяйственных работ, указанных в настоящей статье работ по использованию лесов и иных работ;- документация или разделы документации, обосновывающие меры по обеспечению сохранности объекта культурного наследия, включенного в реестр, выявленного объекта культурного наследия либо объекта, обладающего признаками объекта культурного наследия, при проведении земляных, мелиоративных, хозяйственных работ, указанных в настоящей статье работ по использованию лесов и иных работ в границах территории объекта культурного наследия либо на земельном участке,

		непосредственно связанном с земельным участком в границах территории объекта культурного наследия.
24.	Фетисов Владимир Афанасьевич	<ul style="list-style-type: none"> - выявленные объекты культурного наследия в целях обоснования целесообразности включения данных объектов в реестр; - документы, обосновывающие включение объектов культурного наследия в реестр; - проектная документация на проведение работ по сохранению объектов культурного наследия.
25.	Цибин Виктор Александрович	<ul style="list-style-type: none"> - выявленные объекты культурного наследия в целях обоснования целесообразности включения данных объектов в реестр; - земли, подлежащие воздействию земляных, строительных, мелиоративных, хозяйственных работ, предусмотренных статьей 25 Лесного кодекса Российской Федерации работ по использованию лесов (за исключением работ, указанных в пунктах 3, 4 и 7 части 1 статьи 25 Лесного кодекса Российской Федерации) и иных работ, в случае, если указанные земли расположены в границах территорий, утвержденных в соответствии с пунктом 34.2 пункта 1 статьи 9 настоящего Федерального закона; - документы, обосновывающие включение объектов культурного наследия в реестр; - документы, обосновывающие исключение объектов культурного наследия из реестра; - документация, за исключением научных отчетов о выполненных археологических полевых работах, содержащая результаты исследований, в соответствии с которыми определяется наличие или отсутствие объектов, обладающих признаками объекта культурного наследия, на земельных участках, подлежащих воздействию земляных, строительных, мелиоративных, хозяйственных работ, указанных в настоящей статье работ по использованию лесов и иных работ; - документация или разделы документации, обосновывающие меры по обеспечению сохранности объекта культурного наследия, включенного в реестр, выявленного объекта культурного наследия либо объекта, обладающего

Приложение 13

**Выдержки из приказа № 2211 от 13.12.2018 г.
«Об утверждении статуса аттестованного эксперта по
проведению государственной историко-культурной
экспертизы»**



**МИНИСТЕРСТВО КУЛЬТУРЫ
РОССИЙСКОЙ ФЕДЕРАЦИИ**

ПРИКАЗ

13 декабря 2018 г.

Москва

№ 2211

**Об утверждении статуса аттестованного эксперта по проведению
государственной историко-культурной экспертизы**

В соответствии со статьей 30 Федерального закона от 25 июня 2002 г. № 73-ФЗ «Об объектах культурного наследия (памятниках истории и культуры) народов Российской Федерации», с пунктом 9 Положения о государственной историко-культурной экспертизе, утвержденного постановлением Правительства Российской Федерации от 15 июля 2009 г. № 569, Положением о порядке аттестации экспертов по проведению государственной историко-культурной экспертизы, утвержденным приказом Минкультуры России от 26 августа 2010 г. № 563 (в редакции приказа Минкультуры России от 17 октября 2011 г. № 1003), руководствуясь Положением об аттестационной комиссии Минкультуры России, утвержденным приказом Минкультуры России от 29 декабря 2011 г. № 1276, протоколом заседания аттестационной комиссии Минкультуры России от 27 ноября 2018 г., п р и к а з ы в а ю:

1. Утвердить статус аттестованного эксперта по проведению государственной историко-культурной экспертизы соискателям согласно приложению.

2. Департаменту государственной охраны культурного наследия (Р.А.Рыбало) обеспечить размещение информации об аттестованных экспертах на официальном сайте Минкультуры России в сети Интернет.

3. Контроль за исполнением настоящего приказа оставляю за собой.

Заместитель Министра



С.Г.Обрывалин

Приложение

Утверждено приказом
Министерства культуры
Российской Федерации

от «13» 12 2018 г. № 2219

**Аттестованные эксперты по проведению
государственной историко-культурной экспертизы**

№ п/п	Фамилия, имя, отчество	Объекты экспертизы
1.	Аверина Анна Викторовна	<ul style="list-style-type: none"> - выявленные объекты культурного наследия в целях обоснования целесообразности включения данных объектов в реестр; - документы, обосновывающие включение объектов культурного наследия в реестр.
2.	Антипов Илья Владимирович	<ul style="list-style-type: none"> - выявленные объекты культурного наследия в целях обоснования целесообразности включения данных объектов в реестр; - документы, обосновывающие включение объектов культурного наследия в реестр; - документация или разделы документации, обосновывающие меры по обеспечению сохранности объекта культурного наследия, включенного в реестр, выявленного объекта культурного наследия либо объекта, обладающего признаками объекта культурного наследия, при проведении земляных, мелиоративных, хозяйственных работ, указанных в настоящей статье работ по использованию лесов и иных работ в границах территории объекта культурного наследия либо на земельном участке, непосредственно связанном с земельным участком в границах территории объекта культурного наследия.
3.	Афендикова Александра Алексеевна	<ul style="list-style-type: none"> - выявленные объекты культурного наследия в целях обоснования целесообразности включения данных объектов в реестр;

		участках, подлежащих воздействию земляных, строительных, мелиоративных, хозяйственных работ, указанных в настоящей статье работ по использованию лесов и иных работ.
30.	Соловьева Наталья Федоровна	<ul style="list-style-type: none">- выявленные объекты культурного наследия в целях обоснования целесообразности включения данных объектов в реестр;- документы, обосновывающие включение объектов культурного наследия в реестр;- документация, за исключением научных отчетов о выполненных археологических полевых работах, содержащая результаты исследований, в соответствии с которыми определяется наличие или отсутствие объектов, обладающих признаками объекта культурного наследия, на земельных участках, подлежащих воздействию земляных, строительных, мелиоративных, хозяйственных работ, указанных в настоящей статье работ по использованию лесов и иных работ;- документация или разделы документации, обосновывающие меры по обеспечению сохранности объекта культурного наследия, включенного в реестр, выявленного объекта культурного наследия либо объекта, обладающего признаками объекта культурного наследия, при проведении земляных, мелиоративных, хозяйственных работ, указанных в настоящей статье работ по использованию лесов и иных работ в границах территории объекта культурного наследия либо на земельном участке, непосредственно связанном с земельным участком в границах территории объекта культурного наследия.
31.	Сундиева Ольга Егоровна	<ul style="list-style-type: none">- проектная документация на проведение работ по сохранению объектов культурного наследия;- документация или разделы документации, обосновывающие меры по обеспечению сохранности объекта культурного наследия, включенного в реестр, выявленного объекта культурного наследия либо объекта, обладающего признаками объекта культурного наследия, при проведении земляных, мелиоративных, хозяйственных работ, указанных в настоящей

		- проектная документация на проведение работ по сохранению объектов культурного наследия.
--	--	---

Приложение 14

**Выдержки из приказа № 2330 от 25.12.2018 г.
«Об утверждении статуса аттестованного эксперта по
проведению государственной историко-культурной
экспертизы»**



**МИНИСТЕРСТВО КУЛЬТУРЫ
РОССИЙСКОЙ ФЕДЕРАЦИИ**

ПРИКАЗ

25 декабря 2018г.

Москва

№ 2330

**Об утверждении статуса аттестованного эксперта по проведению
государственной историко-культурной экспертизы**

В соответствии со статьей 30 Федерального закона от 25 июня 2002 г. № 73-ФЗ «Об объектах культурного наследия (памятниках истории и культуры) народов Российской Федерации», с пунктом 9 Положения о государственной историко-культурной экспертизе, утвержденного постановлением Правительства Российской Федерации от 15 июля 2009 г. № 569, Положением о порядке аттестации экспертов по проведению государственной историко-культурной экспертизы, утвержденным приказом Минкультуры России от 26 августа 2010 г. № 563 (в редакции приказа Минкультуры России от 17 октября 2011 г. № 1003), руководствуясь Положением об аттестационной комиссии Минкультуры России, утвержденным приказом Минкультуры России от 29 декабря 2011 г. № 1276, протоколом заседания аттестационной комиссии Минкультуры России от 14 декабря 2018 г., п р и к а з ы в а ю:

1. Утвердить статус аттестованного эксперта по проведению государственной историко-культурной экспертизы соискателям согласно приложению.

2. Департаменту государственной охраны культурного наследия (Р.А.Рыбало) обеспечить размещение информации об аттестованных экспертах на официальном сайте Минкультуры России в сети Интернет.

3. Контроль за исполнением настоящего приказа оставляю за собой.

Заместитель Министра



С.Г.Обрывалин

Приложение

Утверждено приказом
Министерства культуры
Российской Федерации

от «25» 12 2018 г. № 2330

**Аттестованные эксперты по проведению
государственной историко-культурной экспертизы**

№ п/п	Фамилия, имя, отчество соискателя	Объекты экспертизы
1.	Алиев Саламбек Алимбекович	- проектная документация на проведение работ по сохранению объектов культурного наследия.
2.	Атабиев Бияслан Хакимович	- выявленные объекты культурного наследия в целях обоснования целесообразности включения данных объектов в реестр; - документы, обосновывающие включение объектов культурного наследия в реестр; - документы, обосновывающие изменение категории историко-культурного значения объекта культурного наследия; - проекты зон охраны объекта культурного наследия.
3.	Бабекина Светлана Александровна	- выявленные объекты культурного наследия в целях обоснования целесообразности включения данных объектов в реестр; - проектная документация на проведение работ по сохранению объектов культурного наследия.
4.	Берлина Светлана Владимировна	- выявленные объекты культурного наследия в целях обоснования целесообразности включения данных объектов в реестр; - земли, подлежащие воздействию земляных, строительных, мелиоративных, хозяйственных работ, предусмотренных статьей 25 Лесного кодекса Российской Федерации работ по использованию лесов (за исключением работ,

		хозяйственных работ, указанных в настоящей статье работ по использованию лесов и иных работ в границах территории объекта культурного наследия либо на земельном участке, непосредственно связанном с земельным участком в границах территории объекта культурного наследия.
16.	Очередной Александр Константинович	<ul style="list-style-type: none"> - выявленные объекты культурного наследия в целях обоснования целесообразности включения данных объектов в реестр; - документы, обосновывающие включение объектов культурного наследия в реестр.
17.	Параничев Дмитрий Александрович	<ul style="list-style-type: none"> - проектная документация на проведение работ по сохранению объектов культурного наследия.
18.	Писарев Денис Владленович	<ul style="list-style-type: none"> - выявленные объекты культурного наследия в целях обоснования целесообразности включения данных объектов в реестр; - документы, обосновывающие включение объектов культурного наследия в реестр; - проектная документация на проведение работ по сохранению объектов культурного наследия; - документация или разделы документации, обосновывающие меры по обеспечению сохранности объекта культурного наследия, включенного в реестр, выявленного объекта культурного наследия либо объекта, обладающего признаками объекта культурного наследия, при проведении земляных, мелиоративных, хозяйственных работ, указанных в настоящей статье работ по использованию лесов и иных работ в границах территории объекта культурного наследия либо на земельном участке, непосредственно связанном с земельным участком в границах территории объекта культурного наследия.
19.	Рыкунова Ирина Ивановна	<ul style="list-style-type: none"> - выявленные объекты культурного наследия в целях обоснования целесообразности включения данных объектов в реестр; - земли, подлежащие воздействию земляных, строительных, мелиоративных, хозяйственных работ, предусмотренных статьей 25 Лесного кодекса Российской Федерации работ по

Приложение 15

**Выдержки из приказа № 219 от 27.02.2019 г.
«Об утверждении статуса аттестованного эксперта по
проведению государственной историко-культурной
экспертизы»**



**МИНИСТЕРСТВО КУЛЬТУРЫ
РОССИЙСКОЙ ФЕДЕРАЦИИ**

ПРИКАЗ

27 февраля 2019г.

Москва

№ 219

Об аттестации экспертов по проведению государственной историко-культурной экспертизы

В соответствии с Федеральным законом от 25 июня 2002 г. № 73-ФЗ «Об объектах культурного наследия (памятниках истории и культуры) народов Российской Федерации», с пунктом 9 Положения о государственной историко-культурной экспертизе, утвержденного постановлением Правительства Российской Федерации от 15 июля 2009 г. № 569, Положением о порядке аттестации экспертов по проведению государственной историко-культурной экспертизы, утвержденным приказом Минкультуры России от 26 августа 2010 г. № 563 (в редакции приказа Минкультуры России от 17 октября 2011 г. № 1003), руководствуясь Положением об аттестационной комиссии Минкультуры России, утвержденным приказом Минкультуры России от 29 декабря 2011 г. № 1276, протоколом заседания аттестационной комиссии Минкультуры России от 07 февраля 2019 г., п р и к а з ы в а ю:

1. Аттестовать экспертов по проведению государственной историко-культурной экспертизы согласно приложению.

2. Департаменту государственной охраны культурного наследия (Р.А.Рыбало) обеспечить размещение информации об аттестованных экспертах на официальном сайте Минкультуры России в сети Интернет.

3. Контроль за исполнением настоящего приказа оставляю за собой.

Заместитель Министра



С.Г.Обрывалин

П р и л о ж е н и е

Утверждено приказом
Министерства культуры
Российской Федерации

от «24» февраля 2019 г. № 219

**Аттестованные эксперты по проведению
государственной историко-культурной экспертизы**

№ п/п	Фамилия, имя, отчество соискателя	Объекты экспертизы
1.	Барышева Ирина Владимировна	<ul style="list-style-type: none"> - проектная документация на проведение работ по сохранению объектов культурного наследия; - документация или разделы документации, обосновывающие меры по обеспечению сохранности объекта культурного наследия, включенного в реестр, выявленного объекта культурного наследия либо объекта, обладающего признаками объекта культурного наследия, при проведении земляных, мелиоративных, хозяйственных работ, указанных в настоящей статье работ по использованию лесов и иных работ в границах территории объекта культурного наследия либо на земельном участке, непосредственно связанном с земельным участком в границах территории объекта культурного наследия.
2.	Бахарева Наталия Николаевна	<ul style="list-style-type: none"> - выявленные объекты культурного наследия в целях обоснования целесообразности включения данных объектов в реестр; - документы, обосновывающие включение объектов культурного наследия в реестр; - документы, обосновывающие изменение категории историко-культурного значения объекта культурного наследия; - проекты зон охраны объекта культурного наследия;

		<p>в границах территорий, утвержденных в соответствии с пунктом 34.2 пункта 1 статьи 9 настоящего Федерального закона;</p> <ul style="list-style-type: none"> - документы, обосновывающие включение объектов культурного наследия в реестр; - документация, за исключением научных отчетов о выполненных археологических полевых работах, содержащая результаты исследований, в соответствии с которыми определяется наличие или отсутствие объектов, обладающих признаками объекта культурного наследия, на земельных участках, подлежащих воздействию земляных, строительных, мелиоративных, хозяйственных работ, указанных в настоящей статье работ по использованию лесов и иных работ.
5.	Городилов Андрей Юрьевич	<ul style="list-style-type: none"> - выявленные объекты культурного наследия в целях обоснования целесообразности включения данных объектов в реестр; - документы, обосновывающие включение объектов культурного наследия в реестр.
6.	Дмитриев Виктор Викторович	<ul style="list-style-type: none"> - выявленные объекты культурного наследия в целях обоснования целесообразности включения данных объектов в реестр; - документы, обосновывающие включение объектов культурного наследия в реестр; - документы, обосновывающие исключение объектов культурного наследия из реестра; - документы, обосновывающие изменение категории историко-культурного значения объекта культурного наследия; - документы, обосновывающие отнесение объекта культурного наследия к историко-культурным заповедникам, особо ценным объектам культурного наследия народов Российской Федерации либо объектам всемирного культурного и природного наследия; - проекты зон охраны объекта культурного наследия; - проектная документация на проведение работ по сохранению объектов культурного наследия; - документация или разделы документации, обосновывающие меры по обеспечению сохранности объекта культурного наследия,