



ФЕДЕРАЛЬНОЕ ГОСУДАРСТВЕННОЕ БЮДЖЕТНОЕ УЧРЕЖДЕНИЕ НАУКИ
ИНСТИТУТ ИСТОРИИ МАТЕРИАЛЬНОЙ КУЛЬТУРЫ
РОССИЙСКОЙ АКАДЕМИИ НАУК (ИИМК РАН)

Дворцовая наб., 18, лит. А, Санкт-Петербург, 191186
тел. +7 (812) 5715092, факс +7 (812) 5716271, Эл. почта: admin@archeo.ru
ОКПО: 02698499, ОГРН: 1027809188527, ИНН: 7825004658, КПП: 784101001

УТВЕРЖДАЮ

Заместитель директора ИИМК РАН

Соловьева Н.Ф.

«09» сентября 2021 г.

Акт государственной историко-культурной экспертизы земельного участка, подлежащего воздействию земляных, строительных, мелиоративных и (или) хозяйственных работ, предусмотренных статьей 25 Лесного кодекса Российской Федерации работ по использованию лесов (за исключением работ, указанных в пунктах 3, 4 и 7 части 1 статьи 25 Лесного кодекса Российской Федерации) и иных работ в случае, если федеральный орган охраны объектов культурного наследия и орган охраны объектов культурного наследия субъекта Российской Федерации не имеют данных об отсутствии на указанных землях объектов археологического наследия, включенных в реестр, и выявленных объектов археологического наследия (земельного участка в отношении участка проектирования объекта с титулом: "Строительство участка автомобильной дороги от автомобильной дороги "Мины-Новинка" до дер. Клетно", расположенного по адресу: Ленинградская область, Гатчинский район, Вырицкое городское поселение, д. Борисово и д. Клетно)

Заказчик: АО «Авто-Дорсервис»

г. Санкт-Петербург;
Ленинградская область, Гатчинский район
2021

Акт государственной историко-культурной экспертизы земельного участка, подлежащего воздействию земляных, строительных, мелиоративных и (или) хозяйственных работ, предусмотренных статьей 25 Лесного кодекса Российской Федерации работ по использованию лесов (за исключением работ, указанных в пунктах 3, 4 и 7 части 1 статьи 25 Лесного кодекса Российской Федерации) и иных работ в случае, если федеральный орган охраны объектов культурного наследия и орган охраны объектов культурного наследия субъекта Российской Федерации не имеют данных об отсутствии на указанных землях объектов археологического наследия, включенных в реестр, и выявленных объектов археологического наследия (земельного участка в отношении участка проектирования объекта с титулом: "Строительство участка автомобильной дороги от автомобильной дороги "Мины-Новинка" до дер. Клетно", расположенного по адресу: Ленинградская область, Гатчинский район, Вырицкое городское поселение, д. Борисово и д. Клетно)

Настоящий акт государственной историко-культурной экспертизы составлен в соответствии с Положением о государственной историко-культурной экспертизе, утвержденным постановлением Правительства Российской Федерации от 15 июля 2009 г. № 569.

Дата начала проведения экспертизы: «28» июня 2021 г.

Дата окончания экспертизы: «09» сентября 2021 г.

Место проведения экспертизы: г. Санкт-Петербург; Ленинградская область, Гатчинский район

Заказчик экспертизы: АО «Авто-Дорсервис»

Юридический адрес: 195248, Российская Федерация, г. Санкт-Петербург, ул. Бокситогорская, д. 9, лит. А, пом. 202.

Почтовый адрес: 191167, Российская Федерация, г. Санкт-Петербург, ул. А. Невского, д. 9

ИНН 7806147308 / КПП 780601001

ОГРН 1037816056057

Контактный телефон: (812) 274-33-13

Факс: (812) 274-57-32 (2100)

Сведения об экспертной организации:

Полное наименование	Федеральное государственное бюджетное учреждение науки Институт истории материальной культуры Российской академии наук
Краткое наименование	ИИМК РАН
Организационно-правовая форма	Федеральное государственное бюджетное учреждение науки
Ведомственная принадлежность	Министерство науки и высшего образования Российской Федерации
Адрес	Российская Федерация, 191186, Санкт-Петербург, Дворцовая наб. 18, лит. А
Реквизиты	ИНН 7825004658 КПП 784101001 ОГРН: 1027809188527 ОКПО: 0269849 ОКВЭД 72.20

На основании пп. б) п.7 Положения о государственной историко-культурной экспертизе, утвержденного постановлением Правительства Российской Федерации от 15 июля 2009 г. № 569 (в редакции от 27.04.2017) ИИМК РАН соответствует требованию в части кадрового состава, как юридическое лицо, привлекаемое в качестве эксперта (см. Приложение 9).

Сведения об эксперте:

Фамилия, имя, отчество	Трифонов Виктор Анатольевич
Образование	высшее
Специальность	история, археология
Ученая степень (звание)	кандидат исторических наук
Стаж работы	48 лет
Место работы и должность	ст.н.с. ИИМК РАН
Реквизиты аттестации	Государственный эксперт по проведению историко-культурной экспертизы (приказ Министерства культуры Российской Федерации № 1998 от 19.11.2018 г. «Об утверждении статуса аттестованного эксперта по проведению государственной историко-культурной экспертизы» (п. 23)) Объекты экспертизы:

	<ul style="list-style-type: none">- выявленные объекты культурного наследия в целях обоснования целесообразности включения данных объектов в реестр;- земли, подлежащие воздействию земляных, строительных, мелиоративных, хозяйственных работ, предусмотренных статьей 25 Лесного кодекса Российской Федерации работ по использованию лесов (за исключением работ, указанных в пунктах 3, 4 и 7 части 1 статьи 25 Лесного кодекса Российской Федерации) и иных работ, в случае, если орган охраны объектов культурного наследия не имеет данных об отсутствии на указанных землях объектов культурного наследия, включенных в реестр, выявленных объектов культурного наследия либо объектов, обладающих признаками объекта культурного наследия;- документы, обосновывающие включение объектов культурного наследия в реестр;- документы, обосновывающие исключение объектов культурного наследия из реестра;- документация, за исключением научных отчетов о выполненных археологических полевых работах, содержащая результаты исследований, в соответствии с которыми определяется наличие или отсутствие объектов, обладающих признаками объекта культурного наследия, на земельных участках, подлежащих воздействию земляных, строительных, мелиоративных, хозяйственных работ, работ по использованию лесов и иных работ.- документация или разделы документации, обосновывающие меры по обеспечению сохранности объекта культурного наследия, включенного в реестр, выявленного объекта культурного наследия либо объекта, обладающего признаками объекта культурного наследия, при проведении земляных, мелиоративных, хозяйственных работ, указанных в настоящей статье работ по использованию лесов и иных работ в границах территории объекта культурного наследия либо на земельном участке, непосредственно связанном с земельным участком в границах территории объекта культурного наследия.
--	--------------------------------------------------------------------------------------------------------------------------------------------------------------------------------------------------------------------------------------------------------------------------------------------------------------------------------------------------------------------------------------------------------------------------------------------------------------------------------------------------------------------------------------------------------------------------------------------------------------------------------------------------------------------------------------------------------------------------------------------------------------------------------------------------------------------------------------------------------------------------------------------------------------------------------------------------------------------------------------------------------------------------------------------------------------------------------------------------------------------------------------------------------------------------------------------------------------------------------------------------------------------------------------------------------------------------------------------------------------------------------------------------------------------------------------------------------------------------------------------------------------------------------------------------------------------------------------------------------------------------------------------------------------------------------------------------------------------------------------------------------------------------------------------------------------------------------------------------------------------------------------------------------------------------------------------------------------------------

В соответствии с законодательством Российской Федерации эксперт несет ответственность за достоверность сведений, изложенных в заключении экспертизы.

Трифонов В.А.

Отношения к заказчику

Экспертная организация:

- не участвует в разработке проектной документации на строительство, расширение, реконструкцию, техническое перевооружение, консервацию и ликвидацию, и иное хозяйственное освоение объекта или объектов, в отношении которых проводится экспертиза, или подобной проектной документации;
- не участвует в проектировании или конструировании, изготовлении, поставке, монтаже, ремонте, покупке, владении, эксплуатации или обслуживании технических устройств, применяемых на объекте или других объектах, в отношении которых проводится экспертиза, или подобных конкурентных технических устройств;
- не участвует в проектировании или конструировании, строительстве, ремонте, покупке, владении, эксплуатации или обслуживании зданий и сооружений на объекте или других объектах, в отношении которых проводится экспертиза, или подобных конкурентных зданий и сооружений;
- не имеет с заказчиком отношений общего владения; не имеет с заказчиком конфликта интересов;
- не подлежит непосредственной отчетности тому же вышестоящему управляющему органу, что и заказчик экспертизы;
- не выполняет функции официального представителя заказчика.

Эксперт:

- не имеет родственных связей с заказчиком (его должностными лицами, работниками);
- не состоит в трудовых отношениях с заказчиком;
- не имеет долговых или иных имущественных обязательств перед заказчиком (его должностным лицом или работником), а также заказчик (его должностное лицо или работник) не имеет долговых или иных имущественных обязательств перед экспертом;
- не владеет ценными бумагами, акциями (долями участия, паями в уставных (складочных) капиталах) заказчика;
- не заинтересован в результатах исследований и решений, вытекающих из заключения экспертизы, с целью получения выгоды в виде денег, ценностей, иного имущества, услуг имущественного характера или имущественных прав для себя или третьих лиц.

Основание проведения государственной историко-культурной экспертизы

1. Федеральный закон от 25.06.2002 № 73-ФЗ «Об объектах культурного наследия (памятниках истории и культуры) народов Российской Федерации».
2. Положение о государственной историко-культурной экспертизе, утвержденное Постановлением Правительства РФ от 15.07.2009 № 569 и последующие дополнениями к нему.
3. Договор № 01453-РАН от 28 июня 2021 года между ИИМК РАН и Заказчиком.
4. Письмо Комитета по сохранению культурного наследия Ленинградской области № ИСХ-1820/2021 от 05.04.2021 г.

Цель и объект экспертизы

Цель экспертизы: определение наличия или отсутствия объектов культурного наследия, включенных в реестр, выявленных объектов культурного наследия, либо объектов, обладающих признаками объекта культурного наследия, на земельном участке, на земельном участке в отношении участка проектирования объекта с титулом: "Строительство участка автомобильной дороги от автомобильной дороги "Мины-Новинка" до дер. Клетно", расположенного по адресу: Ленинградская область, Гатчинский район, Вырицкое городское поселение, д. Борисово и д. Клетно.

Объект экспертизы: земельный участок в отношении участка проектирования объекта с титулом: "Строительство участка автомобильной дороги от автомобильной дороги "Мины-Новинка" до дер. Клетно", расположенного по адресу: Ленинградская область, Гатчинский район, Вырицкое городское поселение, д. Борисово и д. Клетно.

Перечень документов, представленных Заказчиком

- Копия письма Комитета по сохранению культурного наследия Ленинградской области № ИСХ-1820/2021 от 05.04.2021 г.
- Схема расположения земельного участка на кадастровой карте территории.
- Копия письма АО «Авто-Дорсервис» № 634 от 14.07.2021 г. с обоснованием отсутствия градостроительного плана земельного участка.
- Копии Выписок из Единого государственного реестра недвижимости об объекте недвижимости.

Перечень документов и материалов, привлекаемых при проведении экспертизы, а также использованной для нее специальной, технической и справочной литературы

1. Основы законодательства Российской Федерации о культуре, утв. Верховным Советом РФ 9 октября 1992 г. N 3612-1.
2. Федеральный закон РФ от 25 июня 2002 г. №73-ФЗ "Об объектах культурного наследия (памятниках истории и культуры) народов Российской Федерации".
3. Положение о государственной историко-культурной экспертизе, утв. Постановлением Правительства от 15 июля 2009 г. № 569.
4. Правила выдачи, приостановления и прекращения действия разрешений (открытых листов) на проведение работ по выявлению и изучению объектов археологического наследия, утвержденные Постановлением Правительства Российской Федерации от 20.02.2014 № 127.
5. Положение о порядке проведения археологических полевых работ и составления научной отчетной документации, утвержденное постановлением Бюро Отделения историко-филологических наук Российской академии наук от 20.06.2018 № 32.
6. Приказ Министерства культуры Российской Федерации от 1 сентября 2015 г. N 2328 "Об утверждении перечня отдельных сведений об объектах археологического наследия, которые не подлежат опубликованию".
7. Закон Ленинградской области от 25.12.2015 № 140-оз «О государственной охране, сохранении, использовании и популяризации объектов культурного наследия (памятников истории и культуры) народов Российской Федерации, расположенных на территории Ленинградской области»
8. СП 42.13330.2011 Градостроительство. Планировка и застройка городских и сельских поселений. Актуализированная редакция СНиП 2.07.01-89.
9. Положение о едином государственном реестре объектов культурного наследия (памятников истории и культуры) народов Российской Федерации, утвержденное приказом Министерства культуры Российской Федерации от 30.10.2011 № 954.
10. Агеева Р.А. 2004. Гидронимия русского северо-запада как источник культурно-исторической информации. М.: УРСС.
11. Биркенгоф А.Л., Даринский А.В. и др. 1958. Ленинградская область. Природа и хозяйство. Л.
12. Бурлаков А.В. По следам шведских могил. Утраченные памятники Ингерманландии // Гатчинская правда. 1991. 6 декабря.

13. Врангель А. 1859. Курганы в Ямбургском уезде С.-Петербургской губернии // ИРАО. 1859. Т. 1.
14. Гагарина Э.И. 2004. Литологический фактор почвообразования. СПб.
15. Де-ла-Гарде А. 1840. Статистическое описание Ямбургского уезда. СПб.
16. Исаченко Г.А. 1998. «Окно в Европу»: история и ландшафты. СПб.
17. Кольчатов В.А. 1982. О времени заселения Ижорского плато. В: Столяр А.Д. (отв. ред). Северная Русь и ее соседи в эпоху раннего средневековья. Л.: Издательство ЛГУ.
18. Конькова О.И. 2001. Ингерманландская историко-культурная зона в свете данных гуманитарных наук. В: Герд А.С., Лебедев Г.С. (ред.) Очерки исторической географии. Северо-запад России. Славяне и финны. СПб.: Издательство СПбГУ.
19. Кулешов В.С. 2005. Памятники культуры Tagandgräber на северо-западе Европейской части России. В: Ерёменко В.Е. (глав. ред). Альманах молодых археологов 2005. СПб: Нестор-история.
20. Лапшин В.А., 1990. Археологическая карта Ленинградской области. Часть 1. Западные районы. Л.: ЛВВИСУ.
21. Лебедев Г.С. 1977. Археологические памятники Ленинградской области. Л.
22. Лесман Ю. М. 1982. Хронологическая периодизация курганов Ижорского плато. В: Столяр А.Д. (отв. ред). Северная Русь и ее соседи в эпоху раннего средневековья. Л.: Издательство ЛГУ.
23. Лесман Ю.М. 2008. Вырицкий курганный могильник. В: Сорокин П.Е. (ред.) Археологическое наследие Санкт-Петербурга. Вып. 2. Древности Ижорской земли. СПб.
24. Матинян Н.Н. 2003. Почвообразование на ленточных глинах. СПб
25. Михайлова Е.Р. 2009. Культура псковских длинных курганов. Проблемы хронологии и развития материальной культуры. Автореф. дисс... канд. ист. Наук. СПб.
26. Павлова М.С. 2008. Л.К. Ивановский – исследователь петербургских курганов // История и практика археологических исследований. СПб.
27. Петербургский рериховский сборник. 1999. № II-III. СПб.
28. Почвы Ленинградской области. 1973. Л.
29. Равдоникас В.И. 1932. Ижорский могильник в г. Красногвардейске // Известия ГАИМК.
30. Рябинин Е.А. 2001. Водская земля Великого Новгорода. СПб.: Дмитрий Буланин.

31. Сорокин П.Е., Шаров О.В. 2008. О новых находках римской эпохи на Северо-западе. В: Сорокин П.Е. (ред.) Археологическое наследие Санкт-Петербурга. Вып. 2. Древности Ижорской земли. СПб.
32. Спицын А.А. 1896. Курганы С.-Петербургской губернии в раскопках Л.К. Ивановского. МАР № 20. СПб.
33. Стасюк И.В. 2010. Средневековое расселение восточных погостов Копорского уезда Водской пятины: XII - первая четверть XVII вв. В: Диалог культур и народов средневековой Европы. СПб.: Дмитрий Буланин;
34. Стасюк И.В. 2013. Археологические памятники Гатчины и района. СПб.
35. Тимофеев В.И. 1993. Памятники мезолита и неолита региона Петербурга и их место в системе культур каменного века балтийского региона. В: Масон В.М., Носов Е.Н., Рябинин Е.А. (ред.) Древности Северо-запада России (славяно-финно-угорское взаимодействие, русские города Балтики). СПб.: Центр «Петербургское востоковедение».
36. Федоров И.А., Мурзенков Д.Н. 2010. Обследование грунтового и курганного могильников в г. Гатчина // Исследование погребальных памятников на западе средневековой Новгородской земли. СПб. С.
37. Федоров И.А. 2014. Курганная группа Гатчина-1. Новые архивно-картографические данные // АИИППЗ 29. Москва, Псков.
38. Хантулев А.А. 1960. Почвы Оредежской поймы // Почвы и их плодородие. Л.
39. Хвощинская Н.В. 1983. К вопросу о древних захоронениях воды // Краткие сообщения Института археологии. Вып. 175. М.
40. Хвощинская Н.В. 2004. Финны на западе Новгородской земли. СПб.: Дмитрий Буланин.
41. Хвощинская Н.В. 2009. Племя воль и его культура в составе Новгородской земли // Великий Новгород и средневековая Русь. М.
42. Шаров О.В. 2006. О находке перекладчатой фибулы в Старой Ладого. В: Кирпичников А.Н., Носов Е.Н., Сакса А.И. (ред.) Славяне и финно-угры. Контактные зоны и взаимодействие культур. СПб.: Нестор-история.
43. Шаров О.В., Палагута И.В., Хаврин С.В., 2011. Находки кладов римских монет в районе Копорья. В: Вишняцкий Л.Б. (глав. ред.) Российский археологический ежегодник. № 1. СПб.: Издательский дом СПбГУ.
44. Шилов А.Л. 1999. Заметки по исторической топонимике русского севера. М.: НИИЦ «Наука и техника».
45. Юшкова М.А. 2010а. Новая группа памятников культуры могильников с каменными оградками на западе Ижорской возвышенности. В: Мусин А.Е., Хвощинская Н.В. (отв. ред.) Диалог культур и народов средневековой Европы. СПб.: Дмитрий Буланин.

Сведения об обстоятельствах, повлиявших на процесс проведения и результаты экспертизы

Обстоятельства, повлиявшие на процесс проведения и результаты экспертизы, отсутствуют.

Сведения о проведенных исследованиях

В процессе государственной историко-культурной экспертизы:

- проведены полевые научно-исследовательские археологические работы (разведки);
- подготовлен отчет о проведении полевых научно-исследовательских археологических работ;
- выполнен анализ действующего законодательства в сфере охраны культурного наследия;
- выполнен анализ документов и материалов, полученных для проведения экспертизы по объекту с формулировкой выводов;
- оформлены результаты государственной историко-культурной экспертизы в виде Акта.

Факты и сведения, выявленные и установленные в результате проведенных исследований

Участок обследования расположен на территории Вырицкого сельского поселения Гатчинского района Ленинградской области. В настоящее время участок обследования занимает по левому (восточному) берегу Оредежа поле к северу от д. Борисово, используемое как сенокосные угодья, по правому – участок зарастающего кустарником луга на северной окраине д. Клетно. Местность равнинная, долина Оредежа слабо выработана, с незначительным врезом, берега по обе стороны русла образуют покатые плавные склоны. Вдоль Оредежа тянется полоса полей и лугов шириной 600-800 м, ограниченная заболоченными ельниками с запада и востока.

Историко-культурное научное археологическое обследование (разведки) с целью проведения государственной историко-культурной экспертизы земельного участка в отношении участка проектирования объекта с титулом: "Строительство участка автомобильной дороги от автомобильной дороги "Мины-Новинка" до дер. Клетно", расположенного по адресу: Ленинградская область, Гатчинский район, Вырицкое городское поселение, д. Борисово и д. Клетно проводилось в июле 2021 г. сотрудниками археологической экспедиции Отдела охранной археологии ИИМК

РАН под руководством к.и.н. Субботина Андрея Викторовича. Работы осуществлялись на основании договора № 01453-РАН от 28 июня 2021 года, заключенного между ИИМК РАН и АО «Авто-Дорсервис» и разрешения (Открытого листа) № 2784-2020, выданного А.В. Субботину 09 декабря 2020 года на право проведения археологических полевых в бассейнах р. Саба, р. Луга, р. Оредеж, р. Ящера, р. Вруда, р. Лемовжа, р. Кременда, р. Суйда, р. Ижора, р. Нева, р. Коваша, р. Систа, р. Тосна, р. Мга, р. Равань, р. Тигода, р. Назия, р. Волхов, р. Сясь, р. Лынна, р. Воронежка, р. Паша, р. Рыбежка, р. Свирь и о. Вуокса, о. Суходольское, о. Отрадное в Волосовском, Волховском, Гатчинском, Кировском, Ломоносовском, Лужском, Приозерском, Тихвинском, Тосненском районах и Сосновоборском городском округе Ленинградской области. Срок действия Открытого листа – с 09 декабря 2020 года по 30 ноября 2021 года. Исследования проводились во исполнение требований Федерального закона № 73-ФЗ от 25 июня 2002 года «Об объектах культурного наследия (памятниках истории и культуры) народов Российской Федерации».

Границы участка, подлежащего археологическому обследованию, предоставлены АО «Авто-Дорсервис». Объемы изыскательских работ определялись исходя из протяженности земельного участка на основании исходных материалов, представленных Заказчиком работ, с учетом существующих методических рекомендаций. При проведении исследований эксперт опирался на предоставленные АО «Авто-Дорсервис» документы, сведения и картографические материалы, а также открытые данные, предоставляемые федеральными и региональными органами власти: Публичная кадастровая карта (<http://pkk5.rosreestr.ru>). В документах, представленных Заказчиком для проведения экспертизы, несоответствий не выявлено.

До начала полевых археологических работ ИИМК РАН были выполнены историко-библиографические изыскания и анализ опубликованных данных по территории, расположенной вблизи земельного участка на предмет наличия объектов археологического наследия и археологической изученности территории. Результаты данных исследований представлены в полном научно-техническом отчете (Прил. 3).

Эпизодические раскопки курганов в окрестностях Петербурга предпринимались с начала XVIII века. Их предпринимали владельцы усадеб, на территории которых имелись древние захоронения, вскрывая их, как правило, из любопытства. Эти раскопки носили стихийный, бессистемный характер и не имели научного значения, так как никто из первых копателей не вел дневников и не фиксировал находки.

Научный и краеведческий интерес к археологическим памятникам запада Петербургской губернии возник уже в первой половине XIX века. Так, ямбургский исправник, член уездного статистического комитета Александр Де-ла-Гарде в 1837 – 1838 гг. на территории Ямбургского уезда исследовал древние захоронения, которые интерпретировал как «шведские могилы». Он описал форму курганных насыпей и каменные кресты на вершине некоторых из них, а также привёл список могил, обнаруженных им в Ямбургском уезде при д. Смердовицы, Ямки, Беседа, Манновка и др. Исследователь призывал археологов проявить интерес к судьбам этих захоронений и «по возможности уберечь древние могилы от разрушения, дабы сохранить их для грядущих поколений». О курганах запада Петербургской губернии в 1844 и 1863 гг. сообщали Санкт-Петербургские губернские ведомости. Отмечалось, что «...между поселянами все курганы носят общее название Шведских могил» (Бурлаков, 1991, с. 3). Народная интерпретация древнерусских курганных могильников XII-XIV вв. как «шведских могил» до настоящего времени широко распространена среди жителей западных районов Ленинградской области.

Середина XIX века в России была ознаменована общим подъёмом интереса к отечественным древностям. В период правления Николая I начинает оформляться славяно-русская археология. Исследователи проявляют всё большее внимание к древностям центральных и северорусских губерний. В 1846 году в Петербурге было основано Императорское Русское археологическое общество (РАО), а в 1859 г. создана Императорская Археологическая комиссия (ИАК). К этому времени относятся и первые целенаправленные археологические раскопки в западных уездах Петербургской губернии. В 1840-х гг. бароном А. Врангелем был раскопан небольшой курган в Ямбургском уезде. Кроме того, он отмечал наличие аналогичных насыпей близ д. Выползово, Лопец, Коложицы, Недоблицы, Имяницы, Белая Кирка и др. В 1866 г. в урочище Чёрном около д. Усть-Рудица, в бассейне реки Коваши А.М. Раевская раскопала 7 погребений.

К этому времени относятся и первые документально известные раскопки на территории современного Гатчинского района: у Л. К. Ивановского имеется упоминание о раскопках курганов в имении Смольково его владельцем, известным петербургским геологом и палеонтологом, профессором Петербургского университета С.С. Куторгой, произведенные в середине XIX в. (Ивановский, 1880, с. 99). Материалы этих раскопок не сохранились.

Летом 1869 г., во время манёвров войск Петербургского военного округа возле Красного Села, при рытье рвов на невысоком холме было найдено множество костей и черепов, медные кольца, топор с узким лезвием и плохо сохранившийся нож с костяной ручкой. А. И. Савельев, исследовавший находку, определил её предположительно как «татарское» погребение. Четкую дату он не называет, но упоминает о том, что татары служили и в войске Ивана Грозного, и Петра I. Таким

образом, А. И. Савельев определяет нижнюю дату погребения не позднее середины XVI в. (Савельев, 1877).

Новый этап в изучении Ижорского плато наступает в 1870-е годы. На II археологическом съезде в 1871 г. В Петербурге был поставлен вопрос о необходимости серьёзных и планомерных раскопок славянских курганов с антропологическим изучением костных останков (Лебедев, 1977, с. 64). Профессор Медико-Хирургической Академии Ф. П. Ландцерт был членом общества любителей естествознания, антропологии и этнографии и занимался изучением древних черепов. В 1871 г. на одном из заседаний РАО, посвящённом подготовке Петербургского съезда, он представил доклад, в котором говорил о заявлении графа А. С. Уварова о необходимости иметь на планируемом съезде несколько подлинных курганных черепов. В связи с этим графом Уваровым было высказано мнение о целесообразности проведения раскопок по берегам озера Ильмень, где, как он полагал, можно встретить черепа чисто славянского типа. Ф. П. Ландцерт, поддерживая Уварова, предложил командировать в указанную область своего ученика, прозектора Льва Константиновича Ивановского, состоявшего тогда ассистентом при кафедре описательной анатомии (ИРАО, т. VIII, с. 464-465; Труды II АС, вып. 2, с. IV; Архив ИИМК РАН, ф. 3, д. 47, с. 1-4). Осенью 1872 года Л.К. Ивановский заметил группу курганов в бывшем Демидовском парке, близ д. Лорвилы под Гатчиной. Осмотрев окрестности, он нашёл множество других курганов и тогда же произвёл пробную раскопку 40 из них. В ноябре 1872 года он сделал Императорскому Российскому Археологическому Обществу представление о важности производства дальнейших изысканий в окрестностях Гатчины, а 31 января 1873 года прочёл отчёт о произведённых им предварительных раскопках. Предложение Л.К. Ивановского нашло поддержку. Ивановский раскопал за Гатчиной, в южной части Царскосельского уезда 463 кургана, главным образом близ деревни Ново-Сиверская, а кроме того, близ д. Вопши, Старо-Сиверской и Кобрино (Спицын, 1896).

В начале ноября 1872 г. Л. К. Ивановский обратился в Общество с заявлением о том, что в окрестностях г. Гатчины им найдены в большом количестве древние могильные курганы, часть из которых он раскопал и нашёл там, помимо костяков, бронзовые браслеты, кольца, пряжки, венцы и бусы из разного материала. Не имея возможности производить работы на указанных памятниках за свой счёт, он обратился в РАО за помощью для их продолжения. Общество откликнулось на просьбу Ивановского. По окончании работ он сделал отчёт на одном из заседаний РАО с демонстрацией вещей, которые затем поступили в музей общества. На этом же заседании Ивановский был избран в действительные члены общества (Веселовский, 1900).

Окрестности Гатчины послужили для Л.К. Ивановского отправной точкой двадцатилетнего цикла исследований, охвативших огромный массив древнерусских могильников, известных в науке как курганы Ижорского плато. В 1874 году раскопки были направлены главным образом на реку Оредеж, исследованы курганные группы близ селений Старо-Сиверская, Большево, Межно, Выра, Рождествено, Тяглино и Большие Борницы, итого 243 насыпи. В 1875 году были исследованы курганы по линии железной дороги к западу от Гатчины, близ селений Калитино, Борницы, Озёра, Ново-Заречье, Таровицы, Вохоно, Новая Ижора, Яскелево, Шашкино (Сяськелево), Гонголово, Рябболово, Смольково и Шпаньково, всего 472 насыпи. В ходе раскопок 1872-1891 Л.К. Ивановский исследовал в общей сложности 5877 погребений в 127 пунктах современных Гатчинского, Ломоносовского, Волосовского, Кингисеппского и Лужского районов. Действительная важность его раскопок могла открыться лишь при подготовке к изданию собранной Л.К. Ивановским обширной вещевой коллекции, что и было осуществлено уже после его смерти А.А. Спицыным (Спицын, 1896).

Параллельно Л.К. Ивановскому, в 1878 году слушатели Петербургского Археологического института исследовали 4 кургана на берегу Оредежа, близ деревни Новосиверская. Несколько позже, на рубеже XIX-XX веков, курганы Ижорского плато исследовал студент Петербургского университета Н.К. Рерих. Будучи слушателем историко-филологического факультета и учеником А.А. Спицына, Н.К. Рерих уже не просто выкапывал кости и вещи. Он тщательно исследовал устройство курганных насыпей и отражал их конструктивные особенности в цветных рисунках. На территории Гатчинского района в 1912 году под его руководством слушатели археологического института исследовали древнерусские курганы у д. Войсковицы (Стасюк, 2013, с. 19).

В 1927-1931 годах в западных районах Ленинградской области работал Палеоэтнологический отряд Государственной Академии Истории Материальной культуры (ГАИМК) под руководством П.П. Ефименко. В задачу отряда не входили дополнительные раскопки, его деятельность была направлена на сбор сведений о существующих памятниках и их регистрацию. Обследование Гатчинского района осуществляли Б.А. Коишевский и А.С. Генералова.

В 1932-1933 годах В.И. Равдоникас исследовал могильник в Гатчине на берегу Черного озера, случайно открытый рабочими при строительстве городского Дома Культуры (Равдоникас, 1932). Памятник был повторно обследован в 2008 г. сотрудниками СПбГУ, выявлена сохранность грунтовых погребений (Федоров, Мурзенков, 2010; Стасюк, 2013).

В 1935-1936 годах близ деревни Мутаюля отряд слушателей курсов полевых работников ГАИМК под руководством П.Н. Третьякова, А.В. Мачинского и А.В. Круглова исследовал 3 кургана. Там же в 1968 году один курган был раскопан

участниками археологического кружка при Эрмитаже под руководством известной исследовательницы раннесредневековой Руси О.И. Давидан (Стасюк, 2013, с. 19).

Новый этап в изучении древностей Северо-Запада наступил в начале 1970-х годов, когда Ленинградское отделение Института археологии (ЛОИА, ныне Институт истории материальной культуры РАН) совместно с Ленинградским Университетом и ВООПИиК развернуло обширную экспедиционную работу. Вскоре была образована самостоятельная Ижорская экспедиция ЛОИА, занявшаяся раскопками курганов Ижорского плато. В Гатчинском районе археологи Ю.М. Лесман, Г.С. Лебедев и В.А. Кольчатов в 1974-1978 гг. исследовали курганные могильники у деревни Даймище (Лебедев, 1977) и учхоза Войсковицы, провели обширные археологические разведки с целью детального описания известных памятников и поиска новых.

Летом 2004 года сотрудник ИИМК РАН С.Г. Попов раскопал несколько курганов у деревни Большие Борницы. Эти работы были продолжены в 2008 году экспедицией Петербургского университета под руководством К.В. Шмелёва, исследовано 29 курганов.

В 2007 г. М.С. Павлова и И.В. Стасюк обследовали средневековые памятники в южной части района в бассейне среднего Оредежа. В 2011 и 2014 гг. И.В. Стасюк обследовал археологические памятники среднего течения Оредежа на территории Гатчинского района, в том числе могильники эпохи Средневековья в пос. Вырица и д. Савкино. В настоящее время на территории района регулярно проводятся охранные археологические исследования, связанные с активизировавшимся строительством жилья и объектов инфраструктуры.

Древнейшие находки в исследуемом регионе относятся к мезолитическому времени. Начало мезолита совпало с общим потеплением климата, что сделало возможным достаточно широкое освоение человеком северных регионов, в том числе территории современной Ленинградской области. Она освободилась от покрова ледника примерно 12 тысяч лет назад.

Одним из наиболее ранних в Ленинградской области является комплекс мезолитических находок в Корпилахти, около г. Каменногорск на Карельском перешейке. Остатки сети из ивовой коры, поплавки из сосновой коры и каменные грузила, разнообразные предметы из кости и рога, несколько каменных орудий попали на дно древнего пролива, соединявшего Ладожское озеро с Литориновым морем, в результате несчастного случая с рыбаками более девяти тысяч лет назад. В последние годы научным сотрудником ИИМК РАН С.Н. Лисицыным выявлен ряд новых раннемезолитических памятников на Карельском перешейке.

Древнейший памятник на юго-западе Ленобласти – стоянка Соколок в Лужском районе – также датируется эпохой мезолита. Её возраст VII-VI тыс. до н.э. В.И.

Тимофеев отнес обнаруженные им материалы к культуре *кунда*, распространённой на территории Эстонии, Латвии, северо-западной Литвы, севера Беларуси и западных районов Ленинградской области (Тимофеев 1993). Ещё одна кундская находка происходит из окрестностей Гатчины – это небольшая роговая муфта, служившая для закрепления каменного топора на деревянной рукояти (Гурина, 1961, рис. 177) из деревни Новое Колено, в верховьях речки Суйды. Предмет хранится в МАЭ РАН.

Находки из Соколка, Тырвала и Нового Колена показывают, что в среднем и позднем мезолите территория юго-запада Ленинградской области полностью входила в кундский ареал. Отдельные находки вещей кундских типов имеются также в коллекции А.А. Иностранцева, собранной им в ходе работ по прорытию Нового Сясьского канала в южном Приладожье. Перечисленные памятники составляют восточную периферию кундской культуры. Некоторые новые находки из Лужского района свидетельствуют о проникновении в регион элементов другой, более ранней мезолитической культуры – *свидерской*, основной ареал которой расположен южнее.

Расселение финно-угорских народов в лесной зоне Восточной Европы и Фенноскандии традиционно связывается с распространением неолитической культуры *ямочно-гребенчатой керамики* в III тыс. до н.э. Эта культура, занимающая обширные территории севера европейской России, получила своё название из-за характерной орнаментации керамических сосудов: чередующихся округлых углублений и прямых чёрточек, будто проведенных гребнем. Облик материальной культуры и антропологический тип её носителей отчетливо свидетельствуют о продвижении неолитического финно-угорского населения на запад с Урала. По мнению Х.А. Моора, носители этой культуры – древнейшие финно-угры – образовали «общий базис, на котором в последующее время в результате восприятия известных новых этнических элементов и некоторых перемещений среди самого финно-угорского населения в процессе дальнейшего социально-экономического развития сложились позднейшие прибалтийско-финские племена».

На территории проектирования пришлые носители культуры *ямочно-гребенчатой керамики* вступили во взаимодействие с автохтонным населением, раннеолитическая *нарвская* культура которого, очевидно, имеет истоки в местной мезолитической культуре *кунда*. Культурные традиции автохтонного населения были сnivelированы, а само оно, вероятно, ассимилировано пришельцами.

В конце III - начале II тыс. до н.э. на территории северо-западной России, Прибалтики и Фенноскандии появляются памятники культуры *ладьевидных топоров и шнуровой керамики*, отождествляемой с индоевропейскими племенами. Ареал памятников со шнуровой керамикой и каменными боевыми топорами частично пересекается с западным ареалом *ямочно-гребенчатой керамики*. В течение II тыс. наблюдается сосуществование и постепенное сближение этих двух

культур на фоне активных связей с северными и восточными территориями. Хотя племена культуры ладьевидных топоров со временем растворились в местной среде, они все же оказали существенное влияние на формирование прибалтийско-финских племен. Шлифованные каменные топоры этой эпохи можно увидеть в краеведческих музеях. С интересующей нас территории запада Ленинградской области происходит не менее 6 учтённых случайных находок таких каменных шлифованных топоров, свидетельствующие о проникновении населения в район нижнего Полужья и западных склонов Ижорского плато (Стасюк, 2013, рис. 15).

Находка энеолитического сланцевого долота русско-карельского типа (Стасюк, 2013, рис. 16) происходит из д. Малое Замостье восточнее Гатчины.

Эпоха палеометалла на территории Ленинградской области изучена пока недостаточно. Известно, что в это время в значительной мере сохраняется преемственность в использовании неолитических стоянок, люди продолжают заселять те же места, что и в предшествующую эпоху. Культура поздней гребенчатой керамики уже во II тыс. до н.э. испытывает сильное влияние из центральных районов России. В результате она преобразуется в энеолитическую общность, включающую культуры *асбестовой* и *текстильной* керамики. Первая распространяется на территории к северо-западу от Ладожского озера, вторая – к югу от него.

По всей вероятности, текстильная керамика была занесена на территорию Северо-запада России волной верхневолжского финно-угорского населения, пришедшего из областей *дьяковской* и *ананьинской* культур. Некоторые исследователи отводят именно этой культуре первостепенное значение в формировании прибалтийско-финской языковой общности. Другие полагают, что она не породила эту общность, но явилась своеобразной «вуалью», накрывшей уже существовавшие прибалтийско-финские группировки и оставившей некоторые поздние черты сходства в культуре и языке прибалтийско-финских и волжско-финских народов. А ранние следы подобного родства восходят ещё к культуре ямочно-гребенчатой керамики. Хотя памятники эпохи палеометалла на территории между Финским заливом, Ладогой, озёрами Ильмень и Чудским до сих пор не имеют общепринятого культурно-хронологического определения, не вызывает сомнений включенность этих территорий во II-I тыс. до н. э. в древнефинский культурный ареал, имевший устойчивые связи с Прибалтикой, а также Карелией, Фенноскандией и Поволжско-Уральским регионом.

Памятники доримского и римского железного века, относящиеся к *культуре могильников с каменными оградками*, в настоящее время открыты и активно изучаются археологами ИИМК РАН на западе Ленинградской области (Сорокин, Шаров, 2008; Юшкова, 2015; Стасюк, 2017). В восточной части Ижорского плато синхронные находки пока неизвестны, за исключением случайной находки топора

IV-V вв. из д. Глумицы на границе Гатчинского и Волосоского районов (Каргопольцев, Щукин, 2002), однако обнаружение аналогичных объектов вполне вероятно в силу геоморфологического единства и географической близости территории.

На юге Гатчинского района известен единственный памятник середины – третьей четверти I тыс. н.э. – могильник культуры длинных курганов у д. Заозерье.

Древности эпохи викингов на территории района представлены также единственным памятником – курганным могильником в д. Вырица, имеющим аналоги в Приладожской курганной культуре (Лесман, 2008). При этом на территории смежных районов на Ижорской возвышенности в последние годы активно выявляются памятники археологии конца I – начала II тыс. Открытие аналогичных объектов не исключено и на территории исследуемого района.

Большинство известных археологических памятников на территории Гатчинского района относится к развитому древнерусскому времени (Лапшин, 1990, с. 69-77). Это курганные и курганно-жальничные могильники XII-XIV вв. В этот период на Ижорском плато складывается «классическая» древнерусская курганная культура, для которой характерно погребение умерших по обряду трупоположения под курганными насыпями на горизонте земли, а с середины XIII в. в неглубоких могильных ямах. На протяжении XIV в. отмечается увеличение глубины могильных ям, сопровождающееся уменьшением размеров курганных насыпей и превращением их в низкие приземистые курганы-жальники, а позднее – в жальничные могилы. Синхронные им селища остаются до настоящего времени слабо изученными.

При этом необходимо учитывать, что согласно данным писцовых книг конца XV-XVI вв. территория района была густо заселена и многие отмеченные в тот период деревни сохранились до настоящего времени. Так, локализованы и привязаны к современной топографической основе большая часть исторических поселений Суйдовского, Дягиленского и Грезневского погостов, занимающих территорию современного Гатчинского района (Стасюк 2010).

Согласно письменным и картографическим источникам, оба населенных пункта – деревня Борисово на левом берегу Оредежа и Клетно на правом – являются историческими. Первая известна с 1623 года, вторая – с 1499 года (Стасюк, 2010). Южнее, между деревнями Борисово и Малые Слудицы, реку Оредеж в XVII веке пересекал участок русско-шведской границы 1617 года, до 1970-х годов сохранялся межевой камень с изображениями креста и короны, впоследствии в ходе мелиорации сброшенный в Оредеж. Очертания границы, а также трасса дороги по левому берегу Оредежа, практически совпадающая с современной, отмечены на картах конца XVII - начала XVIII вв. Там же зафиксировано положение деревень Борисово и Клетно. Согласно картографическим источникам, пятно застройки

указанных деревень мало менялось в XVIII - начале XX в., при этом интересующий нас участок расположен севернее, за его пределами.

Согласно архивным данным и археологической литературе, вблизи участка обследования расположено несколько объектов культурного (археологического) наследия:

1. **Курганная группа Вырица.** Располагалась на берегу р. Оредеж у моста Сиверского шоссе, у д. 1 по ул. Береговая. Обследована Ю.М. Лесманом в 1974 году и предположительно соотнесена с Вырицким курганным могильником, исследовавшимся в 1907 году, зафиксированы 3 насыпи (Лесман, 2008; Лапшин, 1990, с. 75, № 559). Повторно обследована И.В. Стасюком в 2011 и 2014 гг. Курганы не сохранились, но по сообщениям жителей, сохраняются грунтовые погребения. Памятник расположен на значительном удалении 12 км к северо-западу от участка обследования и в ходе проектируемых работ не затрагивается.

2. **Грунтовый могильник Савкино.** Расположен на территории одноименной деревни, на краю террасы левого коренного берега р. Оредеж, на огородах. Выявлен И.В. Стасюком в 2011 г., позднее не обследовался. Памятник расположен на существенном удалении 13 км к югу от участка обследования и проектируемыми работами не затрагивается.

Таким образом, на основании анализа картографического материала, архивных и литературных источников, были сделаны следующие выводы:

- непосредственно на территории исследуемого участка объекты археологического наследия ранее не фиксировались;
- согласно данным писцовых книг конца XV – XVI вв. территория исследуемого района была густо заселена и многие отмеченные в тот период деревни сохранились до настоящего времени;
- согласно письменным и картографическим источникам, оба населенных пункта – деревня Борисово на левом берегу Оредежа и деревня Клетно на правом – являются историческими
- ближайшие выявленные памятники археологии удалены на расстояние (не менее 12 км) от исследуемого участка.

Полевые археологические работы на участке обследования проводились в соответствии с методическими указаниями и требованиями «Положения о порядке проведения археологических полевых работ и составления научной отчетной документации», утвержденного постановлением Бюро Отделения историко-филологических наук Российской академии наук от 20 июня 2018 № 32.

Было проведено натурное обследование территории земельного участка на территории, предполагаемой под размещение объектов строительства в отношении

участка проектирования объекта с титулом: "Строительство участка автомобильной дороги от автомобильной дороги "Мины-Новинка" до дер. Клетно", расположенного по адресу: Ленинградская область, Гатчинский район, Вырицкое городское поселение, д. Борисово и д. Клетно, с визуальным осмотром местности с целью поиска памятников археологии, выраженных в рельефе местности.

Натурные полевые исследования проводились в виде осуществления пеших маршрутов на территории земельного участка. Для обследования линейного земельного участка в качестве осевой линии использовались границы проектируемого объекта, предоставленные заказчиком. Натурные полевые исследования проводились в виде осмотра территории. В ходе проведения обследования проводилась фотофиксация территории.

При прохождении маршрутов с целью обнаружения выходов культурного слоя и артефактов осматривались встречающиеся обнажения грунта естественного и антропогенного происхождения. На перспективных для обнаружения памятников археологии участках производилась закладка шурфов, ориентированных по сторонам света, направленных на поиск культурного слоя и древних артефактов. Количество и место расположения шурфов было обусловлено геоморфологическим состоянием местности и степенью освоенности обследуемой территории, и определялось с таким расчетом, чтобы обеспечить полное выявление и определение границ всех объектов археологического наследия, попадающих в пределы обследуемых земельных участков, с учетом существующих методических рекомендаций 1 шурф на 1 км (при линейных обследованиях). Размеры шурфов – 2х2 м. Разборка грунта в процессе шурфовки производилась вручную по стратиграфическим слоям с разнородными культурными прослойками и соответствующим им общим планиграфическим горизонтам фиксации. Для выявления структуры плотных поверхностей и удаления грунта в стесненных условиях при расчистке использовались щетки, кисти и совки. Глубина шурфов включала всю толщу напластований, осуществлялась контрольная прокопка верхней части археологически стерильного слоя, подстилающего почвенный горизонт (материка). Все археологические работы проводились при температуре выше 0° С (согласно ст. 3.23 «Положения о порядке проведения археологических полевых работ и составления научной отчетной документации», утвержденного постановлением Бюро Отделения историко-филологических наук Российской академии наук от 20 июня 2018 № 32). Все разведочные шурфы, документировались, в том числе фотографически, и фиксировались дневниковыми записями. Для картирования рекогносцировочных шурфов, выявленных объектов и общевидовых фотографий ландшафтной ситуации использованы имеющиеся в распоряжении экспедиции растровые карты масштаба 1:50000 и 1:100000 в формате JPG, а также топографический план масштаба 1:500 в формате DWG,

предоставленный заказчиком. Привязка шурфов, зачисток на участках землеотводов к системе мировых координат произведена с помощью портативных приборов глобального позиционирования Garmin GPSMAP CSx 60. Географические координаты (широта, долгота), определенные в зависимости от внешних условий приема с точностью 5-20 м, даются в формате десятичных градусов Long/Lat ddd,dddddd° (WGS-84). С помощью встроенных в геоинформационную систему QGIS программных алгоритмов географические координаты переведены в местную систему координат МСК-47 зона 2. Основные этапы работ фиксировались с помощью цифровых фотоаппаратов с разрешением не менее 5 Мрх. Для указания масштаба и ориентации по сторонам света при фотографировании использовался набор телескопических реек длиной 4 м с сантиметровыми делениями, двухцветная стрелка «север». Все высотные отметки на планах и разрезах представлены в Балтийской системе высот (далее БС). После окончания разведочных работ все шурфы рекультивировались, что подтверждается фотографически.

Шурфы №№ 1-3

Шурфы заложены в западной, восточной частях исследуемого земельного участка на левом и правом берегах р. Оредеж. Размеры шурфов – 2х2 м. Шурфы ориентированы по сторонам света.

В шурфах прослежена следующая стратиграфия:

1. Дерновый слой.
2. Светло-серый или серый плотный слабогумусированный суглинок.
3. Желтоватый плотный суглинок (материк).

Археологические артефакты и значимый культурный слой в заполнении шурфов не зафиксированы.

После завершения исследовательских работ все шурфы были рекультивированы до уровня дневной поверхности на момент начала работ.

В результате проведенного археологического обследования земельного участка в отношении участка проектирования объекта с титулом: "Строительство участка автомобильной дороги от автомобильной дороги "Мины-Новинка" до дер. Клетно", расположенного по адресу: Ленинградская область, Гатчинский район, Вырицкое городское поселение, д. Борисово и д. Клетно, зафиксировано отсутствие остатков наземных древних сооружений, артефактов, имеющих историко-культурную ценность, культурного слоя или иных следов пребывания здесь человека в древности, которые можно было бы отнести к объектам археологического наследия. Результаты проведенных в рамках государственной историко-культурной экспертизы археологических полевых работ отражены в полном научно-техническом отчете (Прил. 3).

Обоснования вывода экспертизы

1. В соответствии с заключением уполномоченного органа охраны объектов культурного наследия (письмо Комитета по сохранению культурного наследия Ленинградской области № ИСХ-1820/2021 от 05 апреля 2021 года) на участке проектирования объекты культурного наследия, включенные в Единый государственный реестр объектов культурного наследия (памятников истории и культуры) народов Российской Федерации, выявленные объекты культурного наследия, включенные в Перечень выявленных объектов культурного наследия, расположенных на территории Ленинградской области, **отсутствуют**.

2. Согласно проведенным историко-архивным исследованиям на территории земельного участка в отношении участка проектирования объекта с титулом: "Строительство участка автомобильной дороги от автомобильной дороги "Мины-Новинка" до дер. Клетно", расположенного по адресу: Ленинградская область, Гатчинский район, Вырицкое городское поселение, д. Борисово и д. Клетно, выявленные объекты археологического наследия **отсутствуют**.

3. В соответствии со статьей 45-1 Федерального закона от 25.06.2002 №73-ФЗ «Об объектах культурного наследия (памятниках истории и культуры) народов Российской Федерации» на территории земельного участка в отношении участка проектирования объекта с титулом: "Строительство участка автомобильной дороги от автомобильной дороги "Мины-Новинка" до дер. Клетно", расположенного по адресу: Ленинградская область, Гатчинский район, Вырицкое городское поселение, д. Борисово и д. Клетно, проведены археологические полевые работы в форме археологической разведки. Работы выполнены в соответствии с методическими указаниями и требованиями «Положения о порядке проведения археологических полевых работ и составления научной отчетной документации», утвержденного постановлением Бюро Отделения историко-филологических наук Российской академии наук от 20 июня 2018 № 32 и иных нормативно-правовых актов в сфере охраны объектов культурного наследия и хорошо документированы. Результаты обследования отражены в полном научно-техническом отчете. В ходе проведенных в рамках государственной историко-культурной экспертизы археологических полевых работ объектов археологического наследия **не обнаружено**.

4. Представленные материалы исчерпывающие и доказывают археологическую изученность земельного участка в отношении участка проектирования объекта с титулом: "Строительство участка автомобильной дороги от автомобильной дороги "Мины-Новинка" до дер. Клетно", расположенного по адресу: Ленинградская область, Гатчинский район, Вырицкое городское поселение, д. Борисово и д. Клетно.

Вывод экспертизы

Экспертом сделан вывод о возможности (положительное заключение) проведения земляных, строительных, мелиоративных и (или) хозяйственных работ, предусмотренных статьей 25 Лесного кодекса Российской Федерации работ по использованию лесов и иных работ на земельном участке в отношении участка проектирования объекта с титулом: "Строительство участка автомобильной дороги от автомобильной дороги "Мины-Новинка" до дер. Клетно", расположенного по адресу: Ленинградская область, Гатчинский район, Вырицкое городское поселение, д. Борисово и д. Клетно в связи с отсутствием выявленных объектов археологического наследия на указанном земельном участке, подлежащем воздействию земляных, строительных, мелиоративных и (или) хозяйственных работ, предусмотренных статьей 25 Лесного кодекса Российской Федерации работ по использованию лесов и иных работ.

Перечень приложений к экспертизе:

- Приложение 1* Копия Технического задания к договору № 01453-РАН от 28 июня 2021 года.
- Приложение 2* Копия письма Комитета по сохранению культурного наследия Ленинградской области № ИСХ-1820/2021 от 05.04.2021 г.
- Приложение 3* Копия Полного научно-технического отчета о выполнении научно-исследовательских археологических работ в виде историко-культурного научного археологического обследования (разведки) с целью проведения государственной историко-культурной экспертизы земельного участка в отношении участка проектирования объекта с титулом: "Строительство участка автомобильной дороги от автомобильной дороги "Мины-Новинка" до дер. Клетно", расположенного по адресу: Ленинградская область, Гатчинский район, Вырицкое городское поселение, д. Борисово и д. Клетно, выполненного Отделом охранной археологии ИИМК РАН.
- Приложение 4* Схема расположения земельного участка на кадастровой карте территории.
- Приложение 5* Копия письма АО «Авто-Дорсервис» № 634 от 14.07.2021 г. с обоснованием отсутствия градостроительного плана земельного участка.
- Приложение 6* Копии Выписок из Единого государственного реестра недвижимости об объекте недвижимости.
- Приложение 7* Копия справки № 14102/33 – 125.5-21 от 22.07.2021 г.
- Приложение 8* Копия доверенности № 14102/33-161.5-3 от 11 января 2021 г.

Приложение 9 Сведения об экспертах.

Приложение 10 Выдержки из приказа № 997 от 17.07.2019 г. «Об утверждении статуса аттестованного эксперта по проведению государственной историко-культурной экспертизы».

Приложение 11 Выдержки из приказа № 1627 от 17.09.2018 г. «Об утверждении статуса аттестованного эксперта по проведению государственной историко-культурной экспертизы».

Приложение 12 Выдержки из приказа № 1998 от 19.11.2018 г. «Об утверждении статуса аттестованного эксперта по проведению государственной историко-культурной экспертизы».

Приложение 13 Выдержки из приказа № 2211 от 13.12.2018 г. «Об утверждении статуса аттестованного эксперта по проведению государственной историко-культурной экспертизы».

Приложение 14 Выдержки из приказа № 2330 от 25.12.2018 г. «Об утверждении статуса аттестованного эксперта по проведению государственной историко-культурной экспертизы».

Приложение 15 Выдержки из приказа № 219 от 27.02.2019 г. «Об утверждении статуса аттестованного эксперта по проведению государственной историко-культурной экспертизы».

Эксперт Трифонов В.А.

Руководитель археологических исследований Субботин А.В.

«09» сентября 2021 г.

Документ подписан усиленными квалифицированными электронными подписями в соответствии с п. 22 Положения о Государственной историко-культурной экспертизе, утвержденного постановлением Правительства от 15 июля 2009 г. № 569

Приложение 1

**Копия Технического задания к договору № 01453-РАН
от 28 июня 2021 года**

Приложение №1
к Договору № 01453-РАН
от 28 июня 2021 г.

ТЕХНИЧЕСКОЕ ЗАДАНИЕ

на проведение научно-исследовательских работ в виде археологических разведок и подготовку акта государственной историко-культурной экспертизы земельного участка в отношении участка проектирования объекта с титулом: "Строительство участка автомобильной дороги от автомобильной дороги "Мины-Новинка" до дер. Клетно", расположенного по адресу: Ленинградская область, Гатчинский район, Вырицкое городское поселение, д. Борисово и д. Клетно

1. Общие положения

1.1. Наименование Работ: проведение научно-исследовательских работ в виде археологических разведок и подготовку акта государственной историко-культурной экспертизы земельного участка в отношении участка проектирования объекта с титулом: "Строительство участка автомобильной дороги от автомобильной дороги "Мины-Новинка" до дер. Клетно", расположенного по адресу: Ленинградская область, Гатчинский район, Вырицкое городское поселение, д. Борисово и д. Клетно

1.2. Заказчик: АО «Авто-Дорсервис»

1.3. Исполнитель: ИИМК РАН

1.4. Стадия работ: проектная.

1.5. Район исследования: Ленинградская область, Гатчинский район

1.6. Основание выполнения работ: письмо Комитета по сохранению культурного наследия №ИСХ-1820/2021 от 05.04.2021 г.

1.7. Протяженность объекта: 320 м.

2. Объект экспертизы: земельный участок в отношении участка проектирования объекта с титулом: "Строительство участка автомобильной дороги от автомобильной дороги "Мины-Новинка" до дер. Клетно", расположенного по адресу: Ленинградская область, Гатчинский район, Вырицкое городское поселение, д. Борисово и д. Клетно

3. Основная нормативно-техническая документация

3.1. Федеральный закон РФ "Об объектах культурного наследия (памятниках истории и культуры) народов Российской Федерации" от 25 июня 2002 года N 73-ФЗ.

3.2. Федеральный закон №7-ФЗ от 10.01.2002 г «Об охране окружающей среды».

3.3. Постановление Правительства РФ от 12.09.2015 N 972 "Об утверждении Положения о зонах охраны объектов культурного наследия (памятников истории и культуры) народов Российской Федерации и о признании утратившими силу отдельных положений нормативных правовых актов Правительства Российской Федерации";

3.4. Постановление Правительства РФ от 15.07.2009 г. № 569 «Об утверждении Положения о государственной историко-культурной экспертизе»;

3.5. Положение о порядке проведения археологических полевых работ и составления научной отчетной документации (утверждено постановлением Бюро Отделения историко-филологических наук Российской академии наук от 20 июня 2018 г. №32).

4. Состав работ

Первый этап:

4.1. Получение разрешения (открытый лист) на право проведения археологических работ.

Заказчик



Исполнитель



4.2. Архивно-библиографические исследования, составление исторической справки и создание ситуационного плана.

4.2.1. Проведение архивных исследований, касающихся сведений о наличии археологических памятников в обследуемой зоне.

4.2.2. Визуальное обследование участка исследований.

4.2.3. Составление краткой исторической справки.

4.3. Археологическое обследование участка:

4.3.1. Выявление памятников археологии на основании наличия подъемного материала, особенностей рельефа и иных данных.

4.3.2. Привязка обнаруженных памятников к территории застройки.

4.3.3. Описание ландшафтной характеристики расположения обнаруженных памятников и фиксируемых нарушений поверхности объекта.

4.3.4. Разбивка археологических шурфов - 3 шурфа.

4.3.5. Фотофиксация в процессе подготовки к закладке шурфов.

4.3.6. Выборка культурных напластований из шурфов по слоям, с трехмерной фиксацией находок на плане шурфа.

4.3.7. Выявление археологического материала в культурном слое.

4.3.8. Изучение культурного слоя в процессе закладки шурфов с зачисткой профилей для получения вертикальных разрезов.

4.3.9. Фотофиксация процесса работ, отдельных находок и скоплений материала in situ.

4.3.10. Фото- и графо- фиксация профилей стенок шурфов и обнаруженных ям.

4.3.11. Отбор археологического материала из заполнения ям и сооружений, полевая консервация вещевых материалов.

4.3.12. Вычерчивание профилей шурфов, текстуальное описание стратиграфии, культурного слоя, материка и иных объектов в шурфах.

4.3.13. Ведение полевой документации.

4.4. Камеральные работы.

4.4.1. Очистка или мытье находок, при необходимости оперативная первичная консервация предметов из разрушающихся материалов

4.4.2. Статистическая обработка массовых находок. Шифровка находок.

4.4.3. Составление полевых описей индивидуальных и массовых находок.

4.4.4. Зарисовка находок.

4.4.5. Фотографирование находок.

При необходимости:

4.4.6. Определение остеологического материала и отбор образцов в коллекцию

4.4.7. Определение зерен и семян.

4.4.8. Определение пород образцов древесины.

4.4.9. Дендрохронологический и радиоуглеродный анализ образцов.

4.4.10. Атрибуция нумизматических находок.

4.4.11. Атрибуция воинских и других знаков.

4.4.12. Эпиграфический анализ находок с надписями.

4.4.13. Атрибуция изделий с клеймами изготовителей.

4.5. Подготовка коллекций к передаче на постоянное хранение в Государственный музейный фонд

4.6. Написание полного научно-технического отчёта.

4.7. Уведомление об окончании первого этапа.

Второй этап:

4.8. Подготовка акта государственной историко-культурной экспертизы земельного участка.

4.9. Передача акта государственной историко-культурной экспертизы в региональный орган охраны объектов культурного наследия.




5. Отчетная документация.

5.1. Полный научно-технический отчет в 6 экземплярах на бумажном носителе (5 экземпляров для Заказчика, 1 экземпляр для Исполнителя);

Акт государственной историко-культурной экспертизы земельного участка в 1 экземпляре на электронном носителе;

копия сопроводительного письма в региональный орган охраны объектов культурного наследия о передаче акта государственной историко-культурной экспертизы в 1 экземпляре на бумажном носителе.

5.2. Отчетная документация предоставляется в электронном виде в формате Adobe Acrobat (*.pdf).

6. Требования к выполнению работ.

6.1. Отчетная документация должна соответствовать требованиям «Положения о порядке проведения археологических полевых работ и составления научной отчетной документации», утвержденного постановлением бюро Отделения историко-филологических наук Российской академии наук от «20» июня 2018 г. №32 и Положения о государственной историко-культурной экспертизе (утв. Постановлением Правительства №569 от 15 июля 2009 г.)

Генеральный директор
АО «Авто-Дорсервис»



/Г.Б. Мазур/
М.П.

Заместитель Директора ИИМК РАН



/Н.Ф. Соловьёва/
М.П.

Приложение 2

**Копия письма Комитета по сохранению культурного наследия
Ленинградской области № ИСХ-1820/2021 от 05.04.2021 г**



ЗАМЕСТИТЕЛЬ
ПРЕДСЕДАТЕЛЯ ПРАВИТЕЛЬСТВА
ЛЕНИНГРАДСКОЙ ОБЛАСТИ -
ПРЕДСЕДАТЕЛЬ КОМИТЕТА ПО
СОХРАНЕНИЮ КУЛЬТУРНОГО НАСЛЕДИЯ
191311, Санкт-Петербург, ул. Смольного, д.3
Тел./факс: 8 (812) 539-45-00
E-mail: vo_coi@lenreg.ru

05.04.2021 № ИСХ-1820/2021

На № _____ от _____

Директору МКУ «УС ГМР»

И.М. Ермолаеву

Гагарина ул., д. 5, г. Гатчина,
Ленинградская область, 188300
Эл.почта: usoksgmr@mail.ru
info@karta-group.ru

Уважаемый Игорь Михайлович!

Комитет по сохранению культурного наследия Ленинградской области (далее – Комитет) рассмотрел Ваше обращение от 02.03.2021 г. № 01-30/21-88 (вх. № 01-10-1134/2021 от 05.03.2021 г.) в отношении участка проектирования объекта с титулом: «Строительство участка автомобильной дороги от автомобильной дороги «Мины-Новинка» до дер. Клетно», расположенного по адресу: Ленинградская область, Гатчинский район, Вырицкое городское поселение, д. Борисово и д. Клетно (в соответствии с представленными графическими материалами), и сообщает.

На участке проектирования объекты культурного наследия, включенные в Единый государственный реестр объектов культурного наследия (памятников истории и культуры) народов Российской Федерации, выявленные объекты культурного наследия, включенные в Перечень выявленных объектов культурного наследия, расположенных на территории Ленинградской области, отсутствуют.

Сведениями об отсутствии на хозяйственно неосвоенной части участка проектирования объектов археологического наследия и объектов, обладающих признаками объекта археологического наследия, Комитет не располагает.

Согласно ст. 28 Федерального закона от 25 июня 2002 года № 73-ФЗ «Об объектах культурного наследия (памятниках истории и культуры) народов Российской Федерации» (далее – Федеральный закон № 73-ФЗ) в целях определения наличия или отсутствия объектов археологического наследия либо объектов, обладающих признаками объекта археологического наследия, на земельных участках, землях лесного фонда или в границах водных объектов или их частей, подлежащих воздействию земляных, строительных, мелиоративных, хозяйственных работ, указанных в ст. 30 Федерального закона № 73-ФЗ работ по использованию лесов и иных работ, в случае, если указанные земельные участки, земли лесного фонда, водные объекты, их части расположены в границах территорий,

утвержденных в соответствии с пп. 34.2 п. 1 ст. 9 Федерального закона № 73-ФЗ проводится государственная историко-культурная экспертиза.

В соответствии с п. 56 ст. 26 Федерального закона от 03 августа 2018 года № 342-ФЗ «О внесении изменений в градостроительный кодекс Российской Федерации и отдельные законодательные акты Российской Федерации» (далее – Федеральный закон № 342-ФЗ) до утверждения в соответствии с пп. 34.2 п. 1 ст. 9 Федерального закона № 73-ФЗ границ территорий, в отношении которых у федеральных органов государственной власти, органов государственной власти субъектов Российской Федерации и органов местного самоуправления, уполномоченных в области сохранения, использования, популяризации и государственной охраны объектов культурного наследия, имеются основания предполагать наличие на таких территориях объектов археологического наследия либо объектов, обладающих признаками объекта археологического наследия, государственная историко-культурная экспертиза проводится в соответствии с абзацем девятым ст. 28, абзацем третьим ст. 30, п. 3 ст. 31 Федерального закона № 73-ФЗ (в редакции, действовавшей до дня официального опубликования Федерального закона № 342-ФЗ).

Учитывая изложенное, Заказчику до проведения земляных, строительных и иных работ в соответствии со ст. 5.1, 28, 30, 31, 32, 36, 45.1 Федерального закона № 73-ФЗ, п. 56 ст. 26 Федерального закона № 342-ФЗ необходимо:

- обеспечить проведение и финансирование государственной историко-культурной экспертизы земельного участка, подлежащего воздействию земляных, строительных, хозяйственных и иных работ, путем археологической разведки, в порядке, установленном ст. 45.1 Федерального закона № 73-ФЗ;

- предоставить в Комитет документацию, подготовленную на основе археологических полевых работ, содержащую результаты исследований, в соответствии с которыми определяется наличие или отсутствие объектов археологического наследия и объектов, обладающих признаками объекта археологического наследия, на земельном участке, подлежащем воздействию земляных, строительных, хозяйственных и иных работ, а также заключение государственной историко-культурной экспертизы указанной документации (либо земельного участка).

В случае обнаружения в границе земельного участка, подлежащего воздействию земляных, строительных, хозяйственных и иных работ, объектов археологического наследия и (или) объектов, обладающих признаками объекта археологического наследия, и после принятия Комитетом решения о включении данного объекта в перечень выявленных объектов культурного наследия:

- разработать в составе проектной документации раздел об обеспечении сохранности выявленного объекта культурного наследия или о проведении спасательных археологических полевых работ или проект обеспечения сохранности выявленного объекта культурного наследия либо план проведения спасательных археологических полевых работ, включающих оценку воздействия проводимых работ на выявленный объект культурного наследия (далее – документация или раздел документации, обосновывающий меры по обеспечению сохранности выявленного объекта культурного наследия);


- получить по документации или разделу документации, обосновывающей меры по обеспечению сохранности выявленного объекта культурного наследия, заключение государственной историко-культурной экспертизы и представить его совместно с указанной документацией в Комитет на согласование;

- обеспечить реализацию согласованной Комитетом документации, обосновывающей меры по обеспечению сохранности выявленного объекта культурного наследия.

Порядок организации, проведения и рассмотрения заключения государственной историко-культурной экспертизы определен Положением о государственной историко-культурной экспертизе, утвержденным Постановлением Правительства Российской Федерации от 15 июля 2009 года № 569. Со списком аттестованных экспертов можно ознакомиться на официальном сайте Министерства культуры Российской Федерации: mkrf.ru.

Рассматриваемый участок проектирования находится вне зон охраны/защитных зон объектов культурного наследия

Заместитель Председателя
Правительства Ленинградской области –
председатель комитета
по сохранению культурного наследия



В.О. Цой

Лист согласования к документу № ИСХ-1820/2021 от 05.04.2021. В ответ на № 01-10-1134/2021 (05.03.2021)
Инициатор согласования: Смирнова Алена Евгеньевна, Главный специалист Отдел по осуществлению полномочий Ленинградской области в сфере объектов культурного наследия Департамент государственной охраны, сохранения и использования объектов культурного наследия Комитет по культуре Ленинградской области (Комитет по культуре Ленинградской области)

Согласование инициировано: 01.04.2021 17:53

Краткое содержание: Информация о наличии/отсутствии окн объекта с титулом: Строительство участка автомобильной дороги от автомобильной дороги «Мины-Новинка» до дер. Клетно, расположенного по адресу: Ленинградская область, Гатчинский район, Вырицкое городское поселение, д. Борисово и д. Клетно. (МКУ УС ГМР)

ЛИСТ СОГЛАСОВАНИЯ

Тип согласования: **смешанное**

№	ФИО	Срок согласования	Результат согласования	Замечания/Комментарии
Тип согласования: параллельное				
1	Волкова Светлана Анатольевна		Согласовано 02.04.2021 10:01	-
2	Лазарева Галина Ефимовна		ЭП Согласовано 03.04.2021 11:22	-
Тип согласования: последовательное				
3	Цой Владимир Олегович		ЭП Подписано 05.04.2021 10:46	-

Приложение 3

Копия Полного научно-технического отчета о выполнении научно-исследовательских археологических работ в виде историко-культурного научного археологического обследования (разведки) с целью проведения государственной историко-культурной экспертизы земельного участка в отношении участка проектирования объекта с титулом: "Строительство участка автомобильной дороги от автомобильной дороги "Мины-Новинка" до дер. Клетно", расположенного по адресу: Ленинградская область, Гатчинский район, Вырицкое городское поселение, д. Борисово и д. Клетно, выполненного Отделом охранной археологии ИИМК РАН



ФЕДЕРАЛЬНОЕ ГОСУДАРСТВЕННОЕ БЮДЖЕТНОЕ УЧРЕЖДЕНИЕ НАУКИ
ИНСТИТУТ ИСТОРИИ МАТЕРИАЛЬНОЙ КУЛЬТУРЫ
РОССИЙСКОЙ АКАДЕМИИ НАУК (ИИМК РАН)

Экз. _____

ПОЛНЫЙ НАУЧНО-ТЕХНИЧЕСКИЙ ОТЧЕТ

Историко-культурное научное археологическое обследование (разведки) с целью проведения государственной историко-культурной экспертизы земельного участка в отношении участка проектирования объекта с титулом: "Строительство участка автомобильной дороги от автомобильной дороги "Мины-Новинка" до дер. Клетно", расположенного по адресу: Ленинградская область, Гатчинский район, Вырицкое городское поселение, д. Борисово и д. Клетно

Отв. исполнитель А.В. Субботин

Инд. № подл.	Подпись и дата	Взам. инв. №

Санкт-Петербург
2021

Российская академия наук
ИНСТИТУТ ИСТОРИИ МАТЕРИАЛЬНОЙ КУЛЬТУРЫ
(ИИМК РАН)

УДК: 902.21(470.23)
ББК: 63.4(2)
Инв.№ _____

Гриф. _____
Экз. _____

ПРИНЯТО К СВЕДЕНИЮ:
АО «Авто-Дорсервис»

« ____ » _____ 2021 г.

УТВЕРЖДАЮ:
Зам. Директора ИИМК РАН
к.и.н.
Н.Ф. Соловьева
« ____ » _____ 2021 г.



ПОЛНЫЙ НАУЧНО-ТЕХНИЧЕСКИЙ ОТЧЕТ

ИСТОРИКО-КУЛЬТУРНОЕ НАУЧНОЕ АРХЕОЛОГИЧЕСКОЕ
ОБСЛЕДОВАНИЕ (РАЗВЕДКИ) С ЦЕЛЬЮ ПРОВЕДЕНИЯ
ГОСУДАРСТВЕННОЙ ИСТОРИКО-КУЛЬТУРНОЙ ЭКСПЕРТИЗЫ
ЗЕМЕЛЬНОГО УЧАСТКА В ОТНОШЕНИИ УЧАСТКА ПРОЕКТИРОВАНИЯ
ОБЪЕКТА С ТИТУЛОМ: "СТРОИТЕЛЬСТВО УЧАСТКА АВТОМОБИЛЬНОЙ
ДОРОГИ ОТ АВТОМОБИЛЬНОЙ ДОРОГИ "МИНЫ-НОВИНКА" ДО ДЕР.
КЛЕТНО", РАСПОЛОЖЕННОГО ПО АДРЕСУ: ЛЕНИНГРАДСКАЯ ОБЛАСТЬ,
ГАТЧИНСКИЙ РАЙОН, ВЫРИЦКОЕ ГОРОДСКОЕ ПОСЕЛЕНИЕ,
Д. БОРИСОВО И Д. КЛЕТНО

01453-РАН-2021-ТО

Объект по адресу: Ленинградская область, Гатчинский район
Основание: Договор № 01453-РАН от 28 июня 2021 года
Заказчик: АО «Авто-Дорсервис»
Исполнитель: ИИМК РАН

Отв. исполнитель  А.В. Субботин

Санкт-Петербург
2021

Подп. и дата	
Взам. инв. №	
Инв. № дубл.	
Подп. и дата	
Инв. № подл.	

РЕФЕРАТ

Отчет 66 с., 38 рис., 36 источников, 2 прил.

ЛЕНИНГРАДСКАЯ ОБЛАСТЬ, ГАТЧИНСКИЙ РАЙОН, ОРЕДЕЖ,
Д. БОРИСОВО, Д. КЛЕТНО, ШУРФ, АРХЕОЛОГИЧЕСКАЯ РАЗВЕДКА.

Отчет содержит результаты археологической разведки, произведенной в июле 2021 г. на земельном участке в отношении участка проектирования объекта с титулом: "Строительство участка автомобильной дороги от автомобильной дороги "Мины-Новинка" до дер. Клетно", расположенного по адресу: Ленинградская область, Гатчинский район, Вырицкое городское поселение, д. Борисово и д. Клетно.

Протяженность объекта обследования – 320 м.

Работы проведены на основании Открытого листа № 2784-2020, выданного Министерством культуры РФ 09 декабря 2020 г. Субботину А.В. (Приложение Б).

Цель исследований заключалась в определении наличия или отсутствия объектов культурного, в том числе и археологического, наследия, включенных в реестр, выявленных объектов культурного наследия, либо объектов, обладающих признаками объекта культурного наследия, на обследуемом земельном участке.

В ходе полевых археологических работ произведен натурный осмотр участка, заложено 3 шурфа размером 2х2 м, общей площадью 12 м².

На обследованном участке объекты археологического наследия и признаки наличия объектов археологического наследия не обнаружены.

Известные памятники археологии расположены на существенном удалении от участка (не менее 12 км) и проектируемым строительством не затрагиваются.

Инд. № подл.	Подп. и дата					Лист	
	Взам. инв. №						
	Инд. № дубл.						
	Подп. и дата						
	Инд. № подл.						
Ли	Изм.	№ докум.	Подп.	Дата	01453-РАН-2021-ТО		3

СОДЕРЖАНИЕ

НОРМАТИВНО-ПРАВОВАЯ БАЗА	5
ОПРЕДЕЛЕНИЯ И СОКРАЩЕНИЯ	7
ВВЕДЕНИЕ	9
1. ИСТОРИЧЕСКАЯ СПРАВКА	11
1.1. История археологического изучения территории Гатчинского района Ленинградской области	11
1.2. Археологические культуры и памятники на территории Гатчинского района Ленинградской области	16
1.3. Объекты культурного наследия, расположенные вблизи участка работ	20
2. ФИЗИКО-ГЕОГРАФИЧЕСКАЯ ХАРАКТЕРИСТИКА РАЙОНА РАБОТ	22
3. МЕТОДИКА ПОЛЕВЫХ ИССЛЕДОВАНИЙ	24
4. ПОЛЕВЫЕ ИССЛЕДОВАНИЯ	28
ЗАКЛЮЧЕНИЕ	30
СПИСОК ИСТОЧНИКОВ И ЛИТЕРАТУРЫ	31
СПИСОК ИЛЛЮСТРАЦИЙ	34
АЛЬБОМ ИЛЛЮСТРАЦИЙ	40
ПРИЛОЖЕНИЕ А КОПИЯ ПИСЬМА КОМИТЕТА ПО СОХРАНЕНИЮ КУЛЬТУРНОГО НАСЛЕДИЯ ЛЕНИНГРАДСКОЙ ОБЛАСТИ	62
ПРИЛОЖЕНИЕ Б КОПИЯ ОТКРЫТОГО ЛИСТА	66

Подп. и дата	Взам. инв. №	Инв. № дубл.	Подп. и дата	01453-РАН-2021-ТО-С				
				Лит	Изм.	№ докум.	Подп.	Дата
Инв. № подл.	Разраб.	Субботин А.В.		22.07.21	Полный научно-технический отчет	Лит	Лист	Листов
	Пров.	Субботин А.В.		22.07.21			4	66
	Утв.	Соловьева Н.Ф.		22.07.21		ИИМК РАН		

9. Методические рекомендации по заполнению паспорта объекта культурного наследия (утверждены приказом Росохранкультуры от 21.06.2010 г. № 100);

10. Постановление правительства Российской Федерации от 20 февраля 2014 г. № 127 «Об утверждении правил выдачи, приостановления и прекращения действия разрешений (открытых листов) на проведение работ по выявлению и изучению объектов археологического наследия»;

11. Методика определения границ территорий объектов археологического наследия (рекомендована письмом Министерства культуры Российской Федерации от 27.01.2012 № 12-01-39/05-АБ);

12. Закон Ленинградской области от 25.12.2015 № 140-оз «О государственной охране, сохранении, использовании и популяризации объектов культурного наследия (памятников истории и культуры) народов Российской Федерации, расположенных на территории Ленинградской области».

Инв. № подл.	Подп. и дата	Инв. № дубл.	Взам. инв. №	Подп. и дата	Инв. № подл.	Ли	Изм.	№ докум.	Подп.	Дата	01453-РАН-2021-ТО	Лист
												6

ОПРЕДЕЛЕНИЯ И СОКРАЩЕНИЯ

В настоящем научно-техническом отчёте применяются следующие термины с соответствующими определениями:

археологические разведки – проведение на поверхности земли или под водой научных исследований объектов археологического наследия без осуществления земляных работ либо с осуществлением локальных земляных работ с общей площадью не более 20 м² на каждом объекте археологического наследия с исследованием культурного слоя путем заложения шурфов или без таковых, в том числе с полным или частичным изъятием археологических предметов в целях выявления объектов археологического наследия, уточнения сведений о них и (или) планирования мероприятий по обеспечению их сохранности;

культурный слой – слой в земле или под водой, содержащий следы существования человека, время возникновения которых превышает 100 лет и включающий археологические предметы;

поврежденный культурный слой – культурный слой, нарушенный, перемещенный, переотложенный в результате природных процессов, либо антропогенного вмешательства последних 100 лет (обратной засыпки траншей или строительных котлованов ранее откопанным культурным слоем, размыва берегов водоемов, в том числе искусственных и иных подобных процессов);

объект археологического наследия – частично или полностью скрытые в земле или под водой следы существования человека в прошлых эпохах (включая все связанные с такими следами археологические предметы и культурные слои), основным или одним из основных источников информации о которых являются археологические раскопки или находки;

археологические предметы – движимые вещи, основным или одним из основных источников информации о которых, независимо от обстоятельств их

Инв. № подл.	Подп. и дата					
	Инв. № дубл.	Взам. инв. №				
		Инв. № дубл.				
		Подп. и дата				
		Инв. № подл.				
Ли	Изм.	№ докум.	Подп.	Дата	01453-РАН-2021-ТО	Лист 7

обнаружения, являются археологические раскопки, или находки, в том числе предметы, обнаруженные в результате таких раскопок или находок;

разрешение (открытый лист) – документ, выдаваемый федеральным органом охраны объектов культурного наследия на основании заключения Российской академии наук и подтверждающий право на проведение одного из видов археологических полевых работ (археологических разведок, археологических раскопок, археологических наблюдений).

Используемые сокращения:

АИППЗ – Археология и история Пскова и Псковской земли

БС – Балтийская система высот

ГАИМК – Государственная академия истории материальной культуры

ИАК – Императорская археологическая комиссия

ИА РАН – Институт археологии Российской академии наук

ИИМК РАН – Институт истории материальной культуры Российской академии наук

ИРАО – Императорское русское археологическое общество

МАР – Материалы по археологии России

МАЭ РАН – Музей антропологии и этнографии Российской академии наук

ОКН – Объект культурного наследия

ООО – Общество с ограниченной ответственностью

СА – Советская Археология

ФЗ – Федеральный закон

Ивл. № подп	Подп. и дата					Лист
	Взам. инв. №					
	Ивл. № дубл.					
	Подп. и дата					
	Ивл. № подп					
Ли	Изм.	№ докум.	Подп.	Дата	01453-РАН-2021-ТО	8

ВВЕДЕНИЕ

В июле 2021 года археологической экспедицией Отдела охранной археологии ИИМК РАН было произведено историко-культурное научное археологическое обследование (разведки) с целью проведения государственной историко-культурной экспертизы земельного участка в отношении участка проектирования объекта с титулом: "Строительство участка автомобильной дороги от автомобильной дороги "Мины-Новинка" до дер. Клетно", расположенного по адресу: Ленинградская область, Гатчинский район, Вырицкое городское поселение, д. Борисово и д. Клетно (рис. 1-2).

Протяженность исследуемого земельного участка – 320 м.

Работы осуществлялись на основании договора № 01453-РАН от 28 июня 2021 года, заключенного между ИИМК РАН и АО «Авто-Дорсервис», а также Открытого Листа № 2784-2020, выданного Субботину Андрею Викторовичу 09 декабря 2020 года на право проведения археологических полевых в бассейнах р. Саба, р. Луга, р. Оредеж, р. Ящера, р. Вруда, р. Лемовжа, р. Кременда, р. Суйда, р. Ижора, р. Нева, р. Коваша, р. Систа, р. Тосна, р. Мга, р. Равань, р. Тигода, р. Назия, р. Волхов, р. Сясь, р. Лынна, р. Воронежка, р. Паша, р. Рыбежка, р. Свирь и о. Вуокса, о. Суходольское, о. Отрадное в Волосовском, Волховском, Гатчинском, Кировском, Ломоносовском, Лужском, Приозерском, Тихвинском, Тосненском районах и Сосновоборском городском округе Ленинградской области (Приложение Б). Срок действия Открытого листа – с 09 декабря 2020 года по 30 ноября 2021 года.

В соответствии с письмом Комитета по сохранению культурного наследия Ленинградской области № ИСХ-1820/2021 от 05 апреля 2021 года, на участке проектирования объекты культурного наследия, включенные в Единый государственный реестр объектов культурного наследия (памятников истории и культуры) народов Российской Федерации, выявленные объекты культурного наследия, включенные в Перечень выявленных объектов культурного наследия, расположенных на территории Ленинградской области, **отсутствуют** (Приложение Б).

Инв. № подл.	Подп. и дата	Инв. № дубл.	Взам. инв. №	Подп. и дата	Ли	Изм.	№ докум.	Подп.	Дата	01453-РАН-2021-ТО	Лист
											9

Сведениями об отсутствии на хозяйственно неосвоенной части участка проектирования объектов археологического наследия и объектов, обладающих признаками объекта археологического наследия, Комитет не располагает.

В данной ситуации археологические исследования являются необходимым условием проведения строительных (земляных) работ, согласно требованиям Федерального закона от 25.06.2002 №73-ФЗ «Об объектах культурного наследия (памятниках истории и культуры) народов Российской Федерации».

До начала полевых археологических работ была собрана историко-библиографическая информация, подготовлен комплект исторических карт с нанесенными на них границами участка обследования, а также иллюстративный материал, отражающий расположение объекта относительно известных памятников археологии (рис. 6-10).

Цель проведения работ на участке обследования – определение наличия или отсутствия объектов культурного, в том числе и археологического, наследия, включенных в реестр, выявленных объектов культурного наследия, либо объектов, обладающих признаками объекта культурного наследия, на обследуемом земельном участке.

Задача археологических исследований на участке обследования заключалась в выявлении, фиксации и исследовании остатков археологических (исторических) памятников, культурных слоев, конструкций и сооружений, массовых и индивидуальных находок путем визуального обследования и заложения разведывательных археологических шурфов (археологические разведки).

В ходе работ были произведены историко-архивные изыскания, выполнен визуальный осмотр территории на предмет наличия объектов археологического наследия, произведен поиск подъемного материала, заложено 3 разведывательных шурфа общей площадью 12 кв. м. с целью выявления культурного слоя на территории обследования. В результате работ объекты археологического обследования на территории, отводимой под строительство, не выявлены.

Инв. № подл.	Подп. и дата				
	Взам. инв. №				
	Инв. № дубл.				
	Подп. и дата				
Инв. № подл.					01453-РАН-2021-ТО
Ли	Изм.	№ докум.	Подп.	Дата	Лист 10

1. ИСТОРИЧЕСКАЯ СПРАВКА

1.1. История археологического изучения территории Гатчинского района Ленинградской области

Эпизодические раскопки курганов в окрестностях Петербурга предпринимались с начала XVIII века. Их предпринимали владельцы усадеб, на территории которых имелись древние захоронения, вскрывая их, как правило, из любопытства. Эти раскопки носили стихийный, бессистемный характер и не имели научного значения, так как никто из первых копателей не вел дневников и не фиксировал находки.

Научный и краеведческий интерес к археологическим памятникам запада Петербургской губернии возник уже в первой половине XIX века. Так, ямбургский исправник, член уездного статистического комитета Александр Дела-Гарде в 1837 – 1838 гг. на территории Ямбургского уезда исследовал древние захоронения, которые интерпретировал как «шведские могилы». Он описал форму курганных насыпей и каменные кресты на вершине некоторых из них, а также привёл список могил, обнаруженных им в Ямбургском уезде при д. Смердовицы, Ямки, Беседа, Манновка и др. Исследователь призывал археологов проявить интерес к судьбам этих захоронений и «по возможности уберечь древние могилы от разрушения, дабы сохранить их для грядущих поколений». О курганах запада Петербургской губернии в 1844 и 1863 гг. сообщали Санкт-Петербургские губернские ведомости. Отмечалось, что «...между поселянами все курганы носят общее название Шведских могил» (Бурлаков, 1991, с. 3). Народная интерпретация древнерусских курганных могильников XII – XIV вв. как «шведских могил» до настоящего времени широко распространена среди жителей западных районов Ленинградской области.

Середина XIX века в России была ознаменована общим подъёмом интереса к отечественным древностям. В период правления Николая I начинает оформляться славяно-русская археология. Исследователи проявляют всё большее внимание к древностям центральных и северорусских губерний. В 1846 году в Петербурге было основано Императорское Русское археологическое

Ивл. № подл.	Подп. и дата	Ивл. № дубл.	Взам. ивл. №	Подп. и дата	Ли	Изм.	№ докум.	Подп.	Дата	01453-РАН-2021-ТО	Лист
											11

планируемом съезде несколько подлинных курганных черепов. В связи с этим графом Уваровым было высказано мнение о целесообразности проведения раскопок по берегам озера Ильмень, где, как он полагал, можно встретить черепа чисто славянского типа. Ф. П. Ландцерт, поддерживая Уварова, предложил командировать в указанную область своего ученика, прозектора Льва Константиновича Ивановского, состоявшего тогда ассистентом при кафедре описательной анатомии (ИРАО, т. VIII, с. 464 – 465; Труды II АС, вып. 2, с. IV; Архив ИИМК РАН, ф. 3, д. 47, с. 1 – 4). Осенью 1872 года Л.К. Ивановский заметил группу курганов в бывшем Демидовском парке, близ д. Лорвилы под Гатчиной. Осмотрев окрестности, он нашёл множество других курганов и тогда же произвёл пробную раскопку 40 из них. В ноябре 1872 года он сделал Императорскому Российскому Археологическому Обществу представление о важности производства дальнейших изысканий в окрестностях Гатчины, а 31 января 1873 года прочёл отчёт о произведённых им предварительных раскопках. Предложение Л.К. Ивановского нашло поддержку. Ивановский раскопал за Гатчиной, в южной части Царскосельского уезда 463 кургана, главным образом близ деревни Ново-Сиверская, а кроме того близ д. Вопши, Старо-Сиверской и Кобрино (Спицын, 1896).

В начале ноября 1872 г. Л. К. Ивановский обратился в Общество с заявлением о том, что в окрестностях г. Гатчины им найдены в большом количестве древние могильные курганы, часть из которых он раскопал и нашёл там, помимо костяков, бронзовые браслеты, кольца, пряжки, венцы и бусы из разного материала. Не имея возможности производить работы на указанных памятниках за свой счёт, он обратился в РАО за помощью для их продолжения. Общество откликнулось на просьбу Ивановского. По окончании работ он сделал отчёт на одном из заседаний РАО с демонстрацией вещей, которые затем поступили в музей общества. На этом же заседании Ивановский был избран в действительные члены общества (Веселовский, 1900).

Окрестности Гатчины послужили для Л.К. Ивановского отправной точкой двадцатилетнего цикла исследований, охвативших огромный массив

Ивл. № подл.	Подп. и дата	Ивл. № дубл.	Взам. ивл. №	Подп. и дата	Ли	Изм.	№ докум.	Подп.	Дата	01453-РАН-2021-ТО	Лист
											13

древнерусских могильников, известных в науке как курганы Ижорского плато. В 1874 году раскопки были направлены главным образом на реку Оредеж, исследованы курганные группы близ селений Старо-Сиверская, Большево, Межно, Выра, Рождествено, Тяглино и Большие Борницы, итого 243 насыпи. В 1875 году были исследованы курганы по линии железной дороги к западу от Гатчины, близ селений Калитино, Борницы, Озёра, Ново-Заречье, Таровицы, Вохоно, Новая Ижора, Яскелево, Шашкино (Сяськелево), Гонголово, Рябболово, Смольково и Шпаньково, всего 472 насыпи. В ходе раскопок 1872 – 1891 Л.К. Ивановский исследовал в общей сложности 5877 погребений в 127 пунктах современных Гатчинского, Ломоносовского, Волосовского, Кингисеппского и Лужского районов. Действительная важность его раскопок могла открыться лишь при подготовке к изданию собранной Л.К. Ивановским обширной вещевой коллекции, что и было осуществлено уже после его смерти А.А. Спицыным (Спицын, 1896).

Параллельно Л.К. Ивановскому, в 1878 году слушатели Петербургского Археологического института исследовали 4 кургана на берегу Оредежа, близ деревни Новосиверская. Несколько позже, на рубеже XIX – XX веков, курганы Ижорского плато исследовал студент Петербургского университета Н.К. Рерих. Будучи слушателем историко-филологического факультета и учеником А.А. Спицына, Н.К. Рерих уже не просто выкапывал кости и вещи. Он тщательно исследовал устройство курганных насыпей и отражал их конструктивные особенности в цветных рисунках. На территории Гатчинского района в 1912 году под его руководством слушатели археологического института исследовали древнерусские курганы у д. Войковицы (Стасюк, 2013, с. 19).

В 1927 – 1931 годах в западных районах Ленинградской области работал Палеоэтнологический отряд Государственной Академии Истории Материальной культуры (ГАИМК) под руководством П.П. Ефименко. В задачу отряда не входили дополнительные раскопки, его деятельность была направлена на сбор

Ивл. № подл.	Подп. и дата	Ивл. № дубл.	Взам. ивл. №	Подп. и дата	Ли	Изм.	№ докум.	Подп.	Дата	01453-РАН-2021-ТО	Лист
	Ивл. № подл.										14

Оредежа на территории Гатчинского района, в том числе могильники эпохи Средневековья в пос. Вырица и д. Савкино. В настоящее время на территории района регулярно проводятся охранные археологические исследования, связанные с активизировавшимся строительством жилья и объектов инфраструктуры.

1.2. Археологические культуры и памятники на территории Гатчинского района Ленинградской области

Древнейшие находки в исследуемом регионе относятся к мезолитическому времени. Начало мезолита совпало с общим потеплением климата, что сделало возможным достаточно широкое освоение человеком северных регионов, в том числе территории современной Ленинградской области. Она освободилась от покрова ледника примерно 12 тысяч лет назад.

Одним из наиболее ранних в Ленинградской области является комплекс мезолитических находок в Корпилахти, около г. Каменногорск на Карельском перешейке. Остатки сети из ивовой коры, поплавки из сосновой коры и каменные грузила, разнообразные предметы из кости и рога, несколько каменных орудий попали на дно древнего пролива, соединявшего Ладожское озеро с Литориновым морем, в результате несчастного случая с рыбаками более девяти тысяч лет назад. В последние годы научным сотрудником ИИМК РАН С.Н. Лисицыным выявлен ряд новых раннемезолитических памятников на Карельском перешейке.

Древнейший памятник на юго-западе Ленобласти – стоянка Соколок в Лужском районе – также датируется эпохой мезолита. Её возраст VII – VI тыс. до н.э. В.И. Тимофеев отнес обнаруженные им материалы к культуре *кунда*, распространённой на территории Эстонии, Латвии, северо-западной Литвы, севера Беларуси и западных районов Ленинградской области (Тимофеев 1993). Ещё одна кундская находка происходит из окрестностей Гатчины – это небольшая роговая муфта, служившая для закрепления каменного топора на

Инв. № подл.	Подп. и дата	Инв. № дубл.	Взам. инв. №	Подп. и дата	Ли	Изм.	№ докум.	Подп.	Дата	01453-РАН-2021-ТО	Лист
											16

деревянной рукояти (Гурина, 1961, рис. 177) из деревни Новое Колено, в верховьях речки Суйды. Предмет хранится в МАЭ РАН.

Находки из Соколка, Тырвала и Нового Колена показывают, что в среднем и позднем мезолите территория юго-запада Ленинградской области полностью входила в кундский ареал. Отдельные находки вещей кундских типов имеются также в коллекции А.А. Иностранцева, собранной им в ходе работ по прорытию Нового Сясьского канала в южном Приладожье. Перечисленные памятники составляют восточную периферию кундской культуры. Некоторые новые находки из Лужского района свидетельствуют о проникновении в регион элементов другой, более ранней мезолитической культуры – *свидерской*, основной ареал которой расположен южнее.

Расселение финно-угорских народов в лесной зоне Восточной Европы и Фенноскандии традиционно связывается с распространением неолитической культуры *ямочно-гребенчатой керамики* в III тыс. до н.э. Эта культура, занимающая обширные территории севера европейской России, получила своё название из-за характерной орнаментации керамических сосудов: чередующихся округлых углублений и прямых чёрточек, будто проведенных гребнем. Облик материальной культуры и антропологический тип её носителей отчетливо свидетельствуют о продвижении неолитического финно-угорского населения на запад с Урала. По мнению Х.А. Моора, носители этой культуры – древнейшие финно-угры – образовали «общий базис, на котором в последующее время в результате восприятия известных новых этнических элементов и некоторых перемещений среди самого финно-угорского населения в процессе дальнейшего социально-экономического развития сложились позднейшие прибалтийско-финские племена».

На интересующей нас территории пришлые носители культуры ямочно-гребенчатой керамики вступили во взаимодействие с автохтонным населением, ранне-неолитическая *нарвская* культура которого, очевидно, имеет истоки в местной мезолитической культуре кунда. Культурные традиции автохтонного

Инв. № подл.	Подп. и дата								
	Взам. инв. №								
	Инв. № дубл.								
	Подп. и дата								
Инв. № подл.									
Ли	Изм.	№ докум.	Подп.	Дата	01453-РАН-2021-ТО				Лист
									17

населения были снивелированы, а само оно, вероятно, ассимилировано пришельцами.

В конце III – начале II тыс. до н.э. на территории северо-западной России, Прибалтики и Фенноскандии появляются памятники культуры *ладьевидных топоров и шнуровой керамики*, отождествляемой с индоевропейскими племенами. Ареал памятников со шнуровой керамикой и каменными боевыми топорами частично пересекается с западным ареалом ямочно-гребенчатой керамики. В течение II тыс. наблюдается сосуществование и постепенное сближение этих двух культур на фоне активных связей с северными и восточными территориями. Хотя племена культуры ладьевидных топоров со временем растворились в местной среде, они все же оказали существенное влияние на формирование прибалтийско-финских племен. Шлифованные каменные топоры этой эпохи можно увидеть в краеведческих музеях. С интересующей нас территории запада Ленинградской области происходит не менее 6 учтённых случайных находок таких каменных шлифованных топоров, свидетельствующие о проникновении населения в район нижнего Полужья и западных склонов Ижорского плато (Стасюк, 2013, рис. 15).

Находка энеолитического сланцевого долота русско-карельского типа (Стасюк, 2013, рис. 16) происходит из д. Малое Замостье восточнее Гатчины.

Эпоха палеометалла на территории Ленинградской области изучена пока недостаточно. Известно, что в это время в значительной мере сохраняется преимущество в использовании неолитических стоянок, люди продолжают заселять те же места, что и в предшествующую эпоху. Культура поздней гребенчатой керамики уже во II тыс. до н.э. испытывает сильное влияние из центральных районов России. В результате она преобразуется в энеолитическую общность, включающую культуры *асбестовой* и *текстильной* керамики. Первая распространяется на территории к северо-западу от Ладожского озера, вторая – к югу от него.

По всей вероятности, текстильная керамика была занесена на территорию Северо-запада России волной верхневолжского финно-угорского населения,

Изн. № подл.	Подп. и дата	Изн. № дубл.	Взам. изн. №	Подп. и дата	Ли	Изм.	№ докум.	Подп.	Дата	01453-РАН-2021-ТО	Лист
	18										

пришедшего из областей *дьяковской* и *ананьинской* культур. Некоторые исследователи отводят именно этой культуре первостепенное значение в формировании прибалтийско-финской языковой общности. Другие полагают, что она не породила эту общность, но явилась своеобразной «вуалью», накрывшей уже существовавшие прибалтийско-финские группировки и оставившей некоторые поздние черты сходства в культуре и языке прибалтийско-финских и волжско-финских народов. А ранние следы подобного родства восходят ещё к культуре ямочно-гребенчатой керамики. Хотя памятники эпохи палеометалла на территории между Финским заливом, Ладогой, озёрами Ильмень и Чудским до сих пор не имеют общепринятого культурно-хронологического определения, не вызывает сомнений включенность этих территорий во II – I тыс. до н. э. в древнефинский культурный ареал, имевший устойчивые связи с Прибалтикой, а также Карелией, Фенноскандией и Поволжско-Уральским регионом.

Памятники доримского и римского железного века, относящиеся к культуре *могильников с каменными оградками*, в настоящее время открыты и активно изучаются археологами ИИМК РАН на западе Ленинградской области (Сорокин, Шаров, 2008; Юшкова, 2015; Стасюк, 2017). В восточной части Ижорского плато синхронные находки пока неизвестны, за исключением случайной находки топора IV – V вв. из д. Глумицы на границе Гатчинского и Волосоского районов (Каргопольцев, Щукин, 2002), однако обнаружение аналогичных объектов вполне вероятно в силу геоморфологического единства и географической близости территории.

На юге Гатчинского района известен единственный памятник середины – третьей четверти I тыс. н.э. – могильник культуры длинных курганов у д. Заозерье.

Древности эпохи викингов на территории района представлены также единственным памятником – курганным могильником в д. Вырица, имеющим аналоги в Приладожской курганной культуре (Лесман, 2008). При этом на территории смежных районов на Ижорской возвышенности в последние годы

Инд. № подл.	Подп. и дата	Инд. № дубл.	Взам. инв. №	Подп. и дата	Ли	Изм.	№ докум.	Подп.	Дата	01453-РАН-2021-ТО	Лист
											19

активно выявляются памятники археологии конца I – начала II тыс. Открытие аналогичных объектов не исключено и на территории исследуемого района.

Большинство известных археологических памятников на территории Гатчинского района относится к развитому древнерусскому времени (Лапшин, 1990, с. 69 – 77). Это курганные и курганно-жальничные могильники XII – XIV вв. В этот период на Ижорском плато складывается «классическая» древнерусская курганная культура, для которой характерно погребение умерших по обряду труположения под курганными насыпями на горизонте земли, а с середины XIII в. в неглубоких могильных ямах. На протяжении XIV в. отмечается увеличение глубины могильных ям, сопровождающееся уменьшением размеров курганных насыпей и превращением их в низкие приземистые курганы-жальники, а позднее – в жальничные могилы. Синхронные им селища остаются до настоящего времени слабо изученными.

При этом необходимо учитывать, что согласно данным писцовых книг конца XV – XVI вв. территория района была густо заселена и многие отмеченные в тот период деревни сохранились до настоящего времени. Так, локализованы и привязаны к современной топографической основе большая часть исторических поселений Суйдовского, Дягиленского и Грезневского погостов, занимающих территорию современного Гатчинского района (Стасюк 2010).

1.3. Объекты культурного наследия, расположенные вблизи участка работ

Согласно архивным данным и археологической литературе, вблизи участка обследования расположено несколько объектов культурного (археологического) наследия (рис. 5):

1. Курганная группа Вырица. Располагалась на берегу р. Оредеж у моста Сиверского шоссе, у д. 1 по ул. Береговая. Обследована Ю.М. Лесманом в 1974 году и предположительно соотнесена с Вырицким курганным могильником, исследовавшимся в 1907 году, зафиксированы 3 насыпи (Лесман, 2008; Лапшин, 1990, с. 75, № 559). Повторно обследована И.В. Стасюком в 2011 и 2014 гг.

Изн. № подл.	Подп. и дата	Изн. № дубл.	Взам. изнв. №	Подп. и дата	Ли	Изм.	№ докум.	Подп.	Дата	01453-РАН-2021-ТО	Лист
											20

Курганы не сохранились, но по сообщениям жителей, сохраняются грунтовые погребения. Памятник расположен на значительном удалении 12 км к северо-западу от участка обследования и в ходе проектируемых работ не затрагивается.

2. **Грунтовый могильник Савкино.** Расположен на территории одноименной деревни, на краю террасы левого коренного берега р. Оредеж, на огородах. Выявлен И.В. Стасюком в 2011 г., позднее не обследовался. Памятник расположен на существенном удалении 13 км к югу от участка обследования и проектируемыми работами не затрагивается.

Таким образом, по имеющейся в архивных источниках и специальной литературе информации, **на территории участка обследования и в его непосредственной близости объекты культурного наследия отсутствуют.** Все известные ОКН расположены на удалении 12–13 км от участка обследования и не затрагиваются в ходе проектируемых работ.

Инв. № подп	Подп. и дата	Инв. № дубл.	Взам. инв. №	Подп. и дата	Ли	Изм.	№ докум.	Подп.	Дата	01453-РАН-2021-ТО	Лист
											21

2. ФИЗИКО-ГЕОГРАФИЧЕСКАЯ ХАРАКТЕРИСТИКА РАЙОНА РАБОТ

Гатчинский район расположен в центральной части Ленинградской области – в бассейне рек Оредежа и Ижоры. На север он примыкает к территории Санкт-Петербурга. Район вытянут широкой полосой в меридиональном направлении вдоль железной дороги Санкт-Петербург – Псков и Санкт-Петербург – Витебск. Площадь района – 2,9 тысячи квадратных километров.

Весь район входит в Лужско-Волховский ландшафтный округ. Северо-западная часть района относится к Ижорскому ландшафтному району, южная, в которой расположен участок обследования – к Лужско-Оредежскому. Большая часть территории располагается на лужско-оредежской равнине с абсолютными высотами 50 – 100 метров и имеет характерные для нее низменные моренные ландшафты. На северо-западе в пределы района входит восточным краем Ижорская возвышенность. В этой части района преобладают возвышенные ландшафты на плато из коренных карбонатных пород. Четвертичные отложения повсюду в районе представлены мореной, на равнине также супесями и песками, а на Ижорской возвышенности – карбонатными валунным моренным суглинком. В северной части района преобладают геологические отложение ордовикского периода, а в южной — девонского. В основном, они покрыты слоем ледниковых отложений четвертичного периода. Исключение составляют берега реки Оредеж, где девонские породы выходят на поверхность.

На равнине в составе коренных пород, подстилающих четвертичные отложения, преобладают среднедевонские красноцветные пески и глины; в некоторых местах на севере района они переслаиваются с мергелями и доломитами. На Ижорской возвышенности коренные породы представлены ордовикскими известняками и доломитами с прослоями глин и мергелей. Основание осадочной толщи на всей территории района составляют кембрийские песчано-глинистые отложения. Коренные осадочные породы содержат напорные воды, которые в ряде мест выходят на поверхность.

Изн. № подл.	Подп. и дата	Изн. № дубл.	Взам. инв. №	Подп. и дата	Изн. № подл.	Ли	Изм.	№ докум.	Подп.	Дата	01453-РАН-2021-ТО	Лист

На Ижорской возвышенности пресные и жесткие грунтовые воды выходят в виде источников на крайнем севере у уступа глинта.

По территории района протекает в верхнем и среднем течении река Оредеж, долина которой глубоко врезана в коренные породы и дренирует довольно широкую приречную полосу.

К бассейну Оредежа относятся все реки центральной и южной частей района. Самый крупный приток Оредежа – Суйда, протекающая на территории района от истока до устья.

В северной части Гатчинского района течет приток Невы река Ижора, берущая свое начало на Ижорской возвышенности.

Лесами в районе занято около 55% всей площади. Коренные еловые леса, главным образом черничники и кисличники, сохранились лишь в немногих местах. В большинстве случаев они замещены елово-березовыми лесами и сероольшаниками. Сосновые боры протянулись вдоль Оредежа, встречаются они и в других местах на песчаных почвах.

На большей части территории района (центральная и южная части) преобладают подзолистые почвы, средне- и легкосуглинистые в центре, глинистые и тяжелосуглинистые – на юге и востоке. Большие площади в междуречьях и в понижениях по всему району заболочены. Болота составляют 10,5% площади района. Большинство болот – низинные. Особенно много их на юге. Там распространены торфяно-подзолисто-глеевые и торфяные почвы.

По составу почв и растительности сильно отличается север района, лежащий в пределах Ижорской возвышенности. Лесистость здесь наименьшая, значительная часть территории распахана и занята сельскохозяйственными землями. На локальной карбонатной морене Лужской стадии Валдайского оледенения, покрывающей Ижорское плато, получили развитие плодородные дерново-карбонатные почвы.

Лугов довольно много во всех частях района, особенно на юге. Площадь лугов – около 20 тысяч гектаров, что составляет 7% площади района; в основном они суходольные.

Инд. № подл.	Подп. и дата					Лист
	Взам. инв. №					
	Инд. № дубл.					
	Подп. и дата					
					01453-РАН-2021-ТО	23
Ли	Изм.	№ докум.	Подп.	Дата		

- описание ландшафтной характеристики обнаруженных объектов и фиксация их современного состояния;
- ведение полевой документации;
- рекультивацию шурфов.

Применялся стандартный набор методов, используемых при археологических разведках: предварительные архивно-библиографические изыскания, визуальный осмотр местности, осмотр обнажений культурного слоя, поиск подъемного материала, зачистка естественных и антропогенных обнажений грунта, шурфовка. До начала полевых археологических работ была собрана историко-библиографическая информация, подготовлен комплект исторических карт с нанесенными на них границами участка обследования, иллюстративный материал (рис. 6-10).

Натурные полевые исследования проводились в виде осуществления пеших маршрутов на территории земельного участка. Для обследования линейного земельного участка в качестве осевой линии использовались границы проектируемого объекта, предоставленные заказчиком. Натурные полевые исследования проводились в виде осмотра территории. В ходе проведения обследования проводилась фотофиксация территории.

При прохождении маршрутов с целью обнаружения выходов культурного слоя и артефактов осматривались встречающиеся обнажения грунта естественного и антропогенного происхождения. На перспективных для обнаружения памятников археологии участках производилась закладка шурфов, ориентированных по сторонам света, направленных на поиск культурного слоя и древних артефактов. Количество и место расположения шурфов было обусловлено геоморфологическим состоянием местности и степенью освоенности обследуемой территории, и определялось с таким расчетом, чтобы обеспечить полное выявление и определение границ всех объектов археологического наследия, попадающих в пределы обследуемых земельных участков, с учетом существующих методических рекомендаций 1 шурф на 1 км (при линейных обследованиях). Размеры шурфов – 2х2 м. Разборка грунта в

Ивл. № подл.	Подп. и дата						
	Ивл. № дубл.	Взам. ивл. №					
		Подп. и дата					
					01453-РАН-2021-ТО	Лист 25	
Ли	Изм.	№ докум.	Подп.	Дата			

представлены в Балтийской системе высот (далее БС). После окончания разведочных работ все шурфы рекультивировались, что подтверждается фотографически.

Инв. № подп	Подп. и дата				Инв. № дубл.	Взам. инв. №	Подп. и дата
	Подп. и дата						
Ли	Изм.	№ докум.	Подп.	Дата	01453-РАН-2021-ТО		
					27		

4. ПОЛЕВЫЕ ИССЛЕДОВАНИЯ

В настоящее время участок обследования занимает по левому (восточному) берегу Оредежа поле к северу от д. Борисово, используемое как сенокосные угодья, по правому – участок зарастающего кустарником луга на северной окраине д. Клетно (рис. 2–4). Местность равнинная, долина Оредежа слабо выработана, с незначительным врезом, берега по обе стороны русла образуют покатые плавные склоны (рис. 11 – 16). Вдоль Оредежа тянется полоса полей и лугов шириной 600 – 800 м, ограниченная заболоченными ельниками с запада и востока.

Согласно письменным и картографическим источникам, оба населенных пункта – деревня Борисово на левом берегу Оредежа и Клетно на правом – являются историческими. Первая известна с 1623 года, вторая – с 1499 года (Стасюк, 2010). Южнее, между деревнями Борисово и Малые Слудицы, реку Оредеж в XVII веке пересекал участок русско-шведской границы 1617 года, до 1970-х годов сохранялся межевой камень с изображениями креста и короны, впоследствии в ходе мелиорации сброшенный в Оредеж. Очертания границы, а также трасса дороги по левому берегу Оредежа, практически совпадающая с современной, отмечены на картах конца XVII – начала XVIII вв. Там же зафиксировано положение деревень Борисово и Клетно (рис. 6–8). Согласно картографическим источникам, пятно застройки указанных деревень мало менялось в XVIII – начале XX в., при этом интересующий нас участок расположен севернее, за его пределами (рис. 9–10).

Выполненный поиск подъемного материала и осмотр обнажений грунта результатов не дали.

В целях определения наличия археологического культурного слоя заложены 3 разведочных шурфа.

Шурф 1 (рис. 17 – 23). Заложен в восточной части участка, на склоне левого берега р. Оредеж в 68 м восточнее уреза воды.

Координаты шурфа в WGS 84: N 59.32945600, E 30.46826500.

Координаты шурфа в МСК-47 зона 2: N 368529.086, E 2222702.463.

Инва. № подл.	Подп. и дата	Инва. № дубл.	Взам. инв. №	Подп. и дата	Ли	Изм.	№ докум.	Подп.	Дата	01453-РАН-2021-ТО	Лист
											28

Стратиграфия: дерн – 5 см, светло-серый плотный слабогумусированный суглинок 20 см. Материк – желтоватый плотный суглинок. Культурный слой отсутствует. Находок нет.

Шурф 2 (рис. 24–30). Заложен в западной части участка, на склоне правого берега Оредежа в 50 м западнее уреза воды, в 67 м севернее крайнего северного дома д. Клетно.

Координаты шурфа в WGS 84: N 59.32853800, E 30.46582500.

Координаты шурфа в МСК-47 зона 2: N 368427.829, E 2222562.823.

Стратиграфия: дерн – 5 см, серый слабогумусированный суглинок 20 см. Материк – желтоватый плотный суглинок. Культурный слой отсутствует. Находок нет.

Шурф 3 (рис. 31 – 38). Заложен в западной части участка, на склоне правого берега Оредежа в 64 м западнее уреза воды, в 104 м севернее крайнего северного дома д. Клетно.

Координаты шурфа в WGS 84: N 59.329331431, E 30.465262039.

Координаты шурфа в МСК-47 зона 2: N 368516.450, E 2222531.420.

Стратиграфия: дерн 5 см, серый слабогумусированный суглинок 30 см. Материк – желтоватый плотный суглинок. На уровне материка раскрыта врезанная в материковый суглинок старая, заполненная серым суглинком нора животного с овальной в плане гнездовой камерой размерами 0,2x0,5 м, глубиной 0,2 м с ведущими из нее горизонтальными ходами (рис. 33). Нора оставлена, предположительно, водяной полевкой *Arvicola terrestris* (L., 1758). Культурный слой отсутствует. Находок нет.

Таким образом, объекты археологического наследия и признаки их возможного наличия в ходе полевых работ в границах участка обследования и в его непосредственной близости не зафиксированы.

Инд. № подп.	Подп. и дата					
	Инд. № дубл.	Взам. инв. №				
		Инд. № дубл.				
		Подп. и дата				
		Инд. № подп.				
Ли	Изм.	№ докум.	Подп.	Дата	01453-РАН-2021-ТО	Лист
						29

ЗАКЛЮЧЕНИЕ

В ходе выполнения научно-исследовательских археологических работ в виде историко-культурного научного археологического обследования (разведки) с целью проведения государственной историко-культурной экспертизы земельного участка в отношении участка проектирования объекта с титулом: "Строительство участка автомобильной дороги от автомобильной дороги "Мины-Новинка" до дер. Клетно", расположенного по адресу: Ленинградская область, Гатчинский район, Вырицкое городское поселение, д. Борисово и д. Клетно, в июле 2021 г. была обследована трасса протяженностью 320 м, заложено 3 шурфа размерами 2x2 м, общей площадью 12 кв. м.

На исследуемой территории не зафиксированы объекты археологического наследия. Археологически ценного культурного слоя и/или отдельных артефактов, возраст которых превышал бы 100 лет, в ходе археологической разведки не выявлено.

Известные памятники археологии расположены на существенном удалении от участка (не менее 12 км) и проектируемым строительством не затрагиваются.

Таким образом, на земельном участке в отношении участка проектирования объекта с титулом: "Строительство участка автомобильной дороги от автомобильной дороги "Мины-Новинка" до дер. Клетно", расположенного по адресу: Ленинградская область, Гатчинский район, Вырицкое городское поселение, д. Борисово и д. Клетно, объекты культурного наследия, включенные в Единый Государственный реестр памятников истории культуры Российской Федерации, отсутствуют. Объектов культурного (археологического) наследия не выявлено. Объекты, обладающие признаками объекта культурного наследия, отсутствуют.



А.В. Субботин, к. и. н.

Подп. и дата	
Взам. инв. №	
Инв. № дубл.	
Подп. и дата	
Инв. № подл	

Ли	Изм.	№ докум.	Подп.	Дата

01453-РАН-2021-ТО

Лист

30

СПИСОК ИСТОЧНИКОВ И ЛИТЕРАТУРЫ

1. Агеева Р.А. 2004. Гидронимия русского северо-запада как источник культурно-исторической информации. М.: УРСС
2. Биркенгоф А.Л., Даринский А.В. и др. 1958. Ленинградская область. Природа и хозяйство. Л.
3. Бурлаков А.В. По следам шведских могил. Утраченные памятники Ингерманландии // Гатчинская правда. 1991. 6 декабря. С. 3.
4. Врангель А. 1859. Курганы в Ямбургском уезде С.-Петербургской губернии // ИРАО. 1859. Т. 1.
5. Гагарина Э.И. 2004. Литологический фактор почвообразования. СПб.
6. Де-ла-Гарде А. 1840. Статистическое описание Ямбургского уезда. СПб.
7. Исаченко Г.А. 1998. «Окно в Европу»: история и ландшафты. СПб.
8. Кольчатов В.А. 1982. О времени заселения Ижорского плато. В: Столяр А.Д. (отв. ред). Северная Русь и ее соседи в эпоху раннего средневековья. Л.: Издательство ЛГУ. 61 – 65.
9. Конькова О.И. 2001. Ингерманландская историко-культурная зона в свете данных гуманитарных наук. В: Герд А.С., Лебедев Г.С. (ред.) Очерки исторической географии. Северо-запад России. Славяне и финны. СПб.: Издательство СПбГУ. 188 – 232.
10. Кулешов В.С. 2005. Памятники культуры Tarandgräber на северо-западе Европейской части России. В: Ерёменко В.Е. (глав. ред). Альманах молодых археологов 2005. СПб: Нестор-история.
11. Лапшин В.А., 1990. Археологическая карта Ленинградской области. Часть 1. Западные районы. Л.: ЛВВИСУ.
12. Лебедев Г.С. 1977. Археологические памятники Ленинградской области. Л.
13. Лесман Ю. М. 1982. Хронологическая периодизация курганов Ижорского плато. В: Столяр А.Д. (отв. ред). Северная Русь и ее соседи в эпоху раннего средневековья. Л.: Издательство ЛГУ. 65 – 74.
14. Лесман Ю.М. 2008. Вырицкий курганный могильник. В: Сорокин П.Е. (ред.) Археологическое наследие Санкт-Петербурга. Вып. 2. Древности Ижорской земли. СПб.

Ивл. № подл.	Подп. и дата	Ивл. № дубл.	Взам. инв. №	Подп. и дата	Ли	Изм.	№ докум.	Подп.	Дата	01453-РАН-2021-ТО	Лист
											31

15. Матинян Н.Н. 2003. Почвообразование на ленточных глинах. СПб
16. Михайлова Е.Р. 2009. Культура псковских длинных курганов. Проблемы хронологии и развития материальной культуры. Автореф. дисс... канд. ист. Наук. СПб.
17. Павлова М.С. 2008. Л.К. Ивановский – исследователь петербургских курганов // История и практика археологических исследований. СПб. С. 261 – 267.
18. Петербургский рериховский сборник. 1999. № II – III. СПб.
19. Почвы Ленинградской области. 1973. Л.
20. Равдоникас В.И. 1932. Ижорский могильник в г. Красногвардейске // Известия ГАИМК. С. 24 – 31.
21. Рябинин Е.А. 2001. Водская земля Великого Новгорода. СПб.: Дмитрий Буланин.
22. Сорокин П.Е., Шаров О.В. 2008. О новых находках римской эпохи на Северо-западе. В: Сорокин П.Е. (ред.) Археологическое наследие Санкт-Петербурга. Вып. 2. Древности Ижорской земли. СПб. 167 – 201.
23. Спицын А.А. 1896. Курганы С.-Петербургской губернии в раскопках Л.К. Ивановского. МАР № 20. СПб.
24. Стасюк И.В. 2010. Средневековое расселение восточных погостов Копорского уезда Водской пятины: XII – первая четверть XVII вв. В: Диалог культур и народов средневековой Европы. СПб.: Дмитрий Буланин, с. 416 – 427.
25. Стасюк И.В. 2013. Археологические памятники Гатчины и района. СПб.
26. Тимофеев В.И. 1993. Памятники мезолита и неолита региона Петербурга и их место в системе культур каменного века балтийского региона. В: Масон В.М., Носов Е.Н., Рябинин Е.А. (ред.) Древности Северо-запада России (славяно-финно-угорское взаимодействие, русские города Балтики). СПб.: Центр «Петербургское востоковедение». 8 – 33.
27. Федоров И.А., Мурзенков Д.Н. 2010. Обследование грунтового и курганного могильников в г. Гатчина // Исследование погребальных памятников на западе средневековой Новгородской земли. СПб. С. 76 – 80.
28. Федоров И.А. 2014. Курганная группа Гатчина-1. Новые архивно-картографические данные // АиИППЗ 29. Москва, Псков. С. 451 – 454.
29. Хантулев А.А. 1960. Почвы Оредежской поймы // Почвы и их плодородие. Л.

Подп. и дата									
Взам. инв. №									
Инв. № дубл.									
Подп. и дата									
Инв. № подл.									
01453-РАН-2021-ТО									Лист
Ли	Изм.	№ докум.	Подп.	Дата					32

30. Хвощинская Н.В. 1983. К вопросу о древних захоронениях води // Краткие сообщения Института археологии. Вып. 175. М.
31. Хвощинская Н.В. 2004. Финны на западе Новгородской земли. СПб.: Даитрий Буланин.
32. Хвощинская Н.В. 2009. Племя водь и его культура в составе Новгородской земли // Великий Новгород и средневековая Русь. М.
33. Шаров О.В. 2006. О находке перекладчатой фибулы в Старой Ладогe. В: Кирпичников А.Н., Носов Е.Н., Сакса А.И. (ред.) Славяне и финно-угры. Контактные зоны и взаимодействие культур. СПб.: Нестор-история. 176 – 211.
34. Шаров О.В., Палагута И.В., Хаврин С.В., 2011. Находки кладов римских монет в районе Копорья. В: Вишняцкий Л.Б. (глав. ред.) Российский археологический ежегодник. № 1. СПб.: Издательский дом СПбГУ. 336 – 360.
35. Шилов А.Л. 1999. Заметки по исторической топонимике русского севера. М.: НПИЦ «Наука и техника».
36. Юшкова М.А. 2010а. Новая группа памятников культуры могильников с каменными оградками на западе Ижорской возвышенности. В: Мусин А.Е., Хвощинская Н.В. (отв. ред.) Диалог культур и народов средневековой Европы. СПб.: Дмитрий Буланин. С. 316 – 329.

Инв. № подл.	Подп. и дата	Инв. № дубл.	Взам. инв. №	Подп. и дата	Ли	Изм.	№ докум.	Подп.	Дата	01453-РАН-2021-ТО	Лист
											33

СПИСОК ИЛЛЮСТРАЦИЙ

Рис. 1. Ленинградская обл., Гатчинский р-н, д. Борисово, д. Клетно. Археологическая разведка на участке проектируемого строительства автомобильной дороги от автомобильной дороги «Мины-Новинка» до дер. Клетно. Местоположение участка работ на физической карте Ленинградской области.

Рис. 2. Ленинградская обл., Гатчинский р-н, д. Борисово, д. Клетно. Археологическая разведка на участке проектируемого строительства автомобильной дороги от автомобильной дороги «Мины-Новинка» до дер. Клетно. Ситуационный план. Местоположение участка работ и расположение шурфов 1-3 на топографической карте ГГЦ М 1:25000.

Рис. 3. Ленинградская обл., Гатчинский р-н, д. Борисово, д. Клетно. Археологическая разведка на участке проектируемого строительства автомобильной дороги от автомобильной дороги «Мины-Новинка» до дер. Клетно. Местоположение участка работ и расположение шурфов 1-3 на крупномасштабном спутниковом фотоснимке Яндекс.

Рис. 4. Ленинградская обл., Гатчинский р-н, д. Борисово, д. Клетно. Археологическая разведка на участке проектируемого строительства автомобильной дороги от автомобильной дороги «Мины-Новинка» до дер. Клетно. Топографический план участка обследования. Расположение шурфов 1-3.

Рис. 5. Ленинградская обл., Гатчинский р-н, д. Борисово, д. Клетно. Археологическая разведка на участке проектируемого строительства автомобильной дороги от автомобильной дороги «Мины-Новинка» до дер. Клетно. Местоположение участка работ и ближайших археологических памятников на топографической карте ГГЦ М 1:100000. Пунсонами обозначены грунтовые могильники эпохи Средневековья в пос. Вырица и д. Савкино.

Рис. 6. Ленинградская обл., Гатчинский р-н, д. Борисово, д. Клетно. Археологическая разведка на участке проектируемого строительства автомобильной дороги от автомобильной дороги «Мины-Новинка» до дер.

Инв. № подл.	Подп. и дата	Инв. № дубл.	Взам. инв. №	Подп. и дата	Ли	Изм.	№ докум.	Подп.	Дата	01453-РАН-2021-ТО	Лист
											34

Клетно. Местоположение участка работ на исторической карте Ингерманландии А. Бергенгейма, 1827 г. Состояние местности в 1676 г.

Рис. 7. Ленинградская обл., Гатчинский р-н, д. Борисово, д. Клетно. Археологическая разведка на участке проектируемого строительства автомобильной дороги от автомобильной дороги «Мины-Новинка» до дер. Клетно. Местоположение участка работ на исторической карте Ингерманландии А. Андерсина и Э. Белинга, 1704 г. Состояние местности в последней четверти XVII века.

Рис. 8. Ленинградская обл., Гатчинский р-н, д. Борисово, д. Клетно. Археологическая разведка на участке проектируемого строительства автомобильной дороги от автомобильной дороги «Мины-Новинка» до дер. Клетно. Местоположение участка работ на исторической «Ланткарте земель по рекам Плюссе, Нарве и Луге», около 1713 года.

Рис. 9. Ленинградская обл., Гатчинский р-н, д. Борисово, д. Клетно. Археологическая разведка на участке проектируемого строительства автомобильной дороги от автомобильной дороги «Мины-Новинка» до дер. Клетно. Местоположение участка работ на военно-топографической карте Европейской России, 1863 г. Масштаб 3 версты в английском дюйме.

Рис. 10. Ленинградская обл., Гатчинский р-н, д. Борисово, д. Клетно. Археологическая разведка на участке проектируемого строительства автомобильной дороги от автомобильной дороги «Мины-Новинка» до дер. Клетно. Местоположение участка работ на «Карте района маневров», 1913 г.

Рис. 11. Ленинградская обл., Гатчинский р-н, д. Борисово, д. Клетно. Археологическая разведка на участке проектируемого строительства автомобильной дороги от автомобильной дороги «Мины-Новинка» до дер. Клетно. Общий вид с востока на полосу отвода по левому (восточному) берегу р. Оредеж.

Рис. 12. Ленинградская обл., Гатчинский р-н, д. Борисово, д. Клетно. Археологическая разведка на участке проектируемого строительства автомобильной дороги от автомобильной дороги «Мины-Новинка» до дер.

Инв. № подл.	Подп. и дата	Инв. № дубл.	Взам. инв. №	Подп. и дата	Ли	Изм.	№ докум.	Подп.	Дата	01453-РАН-2021-ТО	Лист
											35

Клетно. Общий вид с запада на восточную оконечность полосы отвода по левому (восточному) берегу р. Оредеж в месте примыкания к шоссе Вырица—Новинка.

Рис. 13. Ленинградская обл., Гатчинский р-н, д. Борисово, д. Клетно. Археологическая разведка на участке проектируемого строительства автомобильной дороги от автомобильной дороги «Мины-Новинка» до дер. Клетно. Общий вид с востока на полосу отвода по левому (восточному) берегу р. Оредеж.

Рис. 14. Ленинградская обл., Гатчинский р-н, д. Борисово, д. Клетно. Археологическая разведка на участке проектируемого строительства автомобильной дороги от автомобильной дороги «Мины-Новинка» до дер. Клетно. Общий вид с востока на полосу отвода по левому (восточному) берегу р. Оредеж в пойменной части.

Рис. 15. Ленинградская обл., Гатчинский р-н, д. Борисово, д. Клетно. Археологическая разведка на участке проектируемого строительства автомобильной дороги от автомобильной дороги «Мины-Новинка» до дер. Клетно. Общий вид с юга на полосу отвода по правому (западному) берегу р. Оредеж от северной окраины д. Клетно.

Рис. 16. Ленинградская обл., Гатчинский р-н, д. Борисово, д. Клетно. Археологическая разведка на участке проектируемого строительства автомобильной дороги от автомобильной дороги «Мины-Новинка» до дер. Клетно. Общий вид с севера на полосу отвода по правому (западному) берегу р. Оредеж на д. Клетно.

Рис. 17. Ленинградская обл., Гатчинский р-н, д. Борисово, д. Клетно. Археологическая разведка на участке проектируемого строительства автомобильной дороги от автомобильной дороги «Мины-Новинка» до дер. Клетно. Шурф № 1. Место шурфа до начала работ. Вид с севера.

Рис. 18. Ленинградская обл., Гатчинский р-н, д. Борисово, д. Клетно. Археологическая разведка на участке проектируемого строительства

Инв. № подл.	Подп. и дата	Инв. № дубл.	Взам. инв. №	Подп. и дата	Ли	Изм.	№ докум.	Подп.	Дата	01453-РАН-2021-ТО	Лист

автомобильной дороги от автомобильной дороги «Мины-Новинка» до дер. Клетно. Шурф № 1. Восточная стенка. Вид с запада.

Рис. 19. Ленинградская обл., Гатчинский р-н, д. Борисово, д. Клетно. Археологическая разведка на участке проектируемого строительства автомобильной дороги от автомобильной дороги «Мины-Новинка» до дер. Клетно. Шурф № 1. Северная стенка. Вид с юга.

Рис. 20. Ленинградская обл., Гатчинский р-н, д. Борисово, д. Клетно. Археологическая разведка на участке проектируемого строительства автомобильной дороги от автомобильной дороги «Мины-Новинка» до дер. Клетно. Шурф № 1. Западная стенка. Вид с востока.

Рис. 21. Ленинградская обл., Гатчинский р-н, д. Борисово, д. Клетно. Археологическая разведка на участке проектируемого строительства автомобильной дороги от автомобильной дороги «Мины-Новинка» до дер. Клетно. Шурф № 1. Южная стенка. Вид с севера.

Рис. 22. Ленинградская обл., Гатчинский р-н, д. Борисово, д. Клетно. Археологическая разведка на участке проектируемого строительства автомобильной дороги от автомобильной дороги «Мины-Новинка» до дер. Клетно. Шурф № 1. Южная стенка. Контрольное прокапывание материка. Вид с севера.

Рис. 23. Ленинградская обл., Гатчинский р-н, д. Борисово, д. Клетно. Археологическая разведка на участке проектируемого строительства автомобильной дороги от автомобильной дороги «Мины-Новинка» до дер. Клетно. Шурф № 1. Рекультивация.

Рис. 24. Ленинградская обл., Гатчинский р-н, д. Борисово, д. Клетно. Археологическая разведка на участке проектируемого строительства автомобильной дороги от автомобильной дороги «Мины-Новинка» до дер. Клетно. Шурф № 2. Место шурфа до начала работ. Вид с юга.

Рис. 25. Ленинградская обл., Гатчинский р-н, д. Борисово, д. Клетно. Археологическая разведка на участке проектируемого строительства

Инв. № подл.	Подп. и дата					
	Взам. инв. №					
	Инв. № дубл.					
	Подп. и дата					
	Инв. № подл.					
Ли	Изм.	№ докум.	Подп.	Дата	01453-РАН-2021-ТО	Лист 37

автомобильной дороги от автомобильной дороги «Мины-Новинка» до дер. Клетно. Шурф № 2. Северная стенка. Вид с юга.

Рис. 26. Ленинградская обл., Гатчинский р-н, д. Борисово, д. Клетно. Археологическая разведка на участке проектируемого строительства автомобильной дороги от автомобильной дороги «Мины-Новинка» до дер. Клетно. Шурф № 2. Западная стенка. Вид с востока.

Рис. 27. Ленинградская обл., Гатчинский р-н, д. Борисово, д. Клетно. Археологическая разведка на участке проектируемого строительства автомобильной дороги от автомобильной дороги «Мины-Новинка» до дер. Клетно. Шурф № 2. Южная стенка. Вид с севера.

Рис. 28. Ленинградская обл., Гатчинский р-н, д. Борисово, д. Клетно. Археологическая разведка на участке проектируемого строительства автомобильной дороги от автомобильной дороги «Мины-Новинка» до дер. Клетно. Шурф № 2. Восточная стенка. Вид с запада.

Рис. 29. Ленинградская обл., Гатчинский р-н, д. Борисово, д. Клетно. Археологическая разведка на участке проектируемого строительства автомобильной дороги от автомобильной дороги «Мины-Новинка» до дер. Клетно. Шурф № 2. Южная стенка. Контрольное прокапывание материка. Вид с севера.

Рис. 30. Ленинградская обл., Гатчинский р-н, д. Борисово, д. Клетно. Археологическая разведка на участке проектируемого строительства автомобильной дороги от автомобильной дороги «Мины-Новинка» до дер. Клетно. Шурф № 2. Рекультивация.

Рис. 31. Ленинградская обл., Гатчинский р-н, д. Борисово, д. Клетно. Археологическая разведка на участке проектируемого строительства автомобильной дороги от автомобильной дороги «Мины-Новинка» до дер. Клетно. Шурф № 3. Место шурфа до начала работ. Вид с запада.

Рис. 32. Ленинградская обл., Гатчинский р-н, д. Борисово, д. Клетно. Археологическая разведка на участке проектируемого строительства

Подп. и дата						Лист
Взам. инв. №						38
Инв. № дубл.						01453-РАН-2021-ТО
Подп. и дата						Ли
Инв. № подл.						Изм.
						№ докум.
						Подп.
						Дата

автомобильной дороги от автомобильной дороги «Мины-Новинка» до дер. Клетно. Шурф № 3. Восточная стенка. Вид с запада.

Рис. 33. Ленинградская обл., Гатчинский р-н, д. Борисово, д. Клетно. Археологическая разведка на участке проектируемого строительства автомобильной дороги от автомобильной дороги «Мины-Новинка» до дер. Клетно. Шурф № 3. Участок норы животного, предположительно, водяной полевки *Arvicola terrestris* (L., 1758) с горизонтальным ходом и гнездовой камерой.

Рис. 34. Ленинградская обл., Гатчинский р-н, д. Борисово, д. Клетно. Археологическая разведка на участке проектируемого строительства автомобильной дороги от автомобильной дороги «Мины-Новинка» до дер. Клетно. Шурф № 3. Северная стенка. Вид с юга.

Рис. 35. Ленинградская обл., Гатчинский р-н, д. Борисово, д. Клетно. Археологическая разведка на участке проектируемого строительства автомобильной дороги от автомобильной дороги «Мины-Новинка» до дер. Клетно. Шурф № 3. Общий вид с востока.

Рис. 36. Ленинградская обл., Гатчинский р-н, д. Борисово, д. Клетно. Археологическая разведка на участке проектируемого строительства автомобильной дороги от автомобильной дороги «Мины-Новинка» до дер. Клетно. Шурф № 3. Западная стенка. Вид с востока.

Рис. 37. Ленинградская обл., Гатчинский р-н, д. Борисово, д. Клетно. Археологическая разведка на участке проектируемого строительства автомобильной дороги от автомобильной дороги «Мины-Новинка» до дер. Клетно. Шурф № 3. Южная стенка. Вид с севера.

Рис. 38. Ленинградская обл., Гатчинский р-н, д. Борисово, д. Клетно. Археологическая разведка на участке проектируемого строительства автомобильной дороги от автомобильной дороги «Мины-Новинка» до дер. Клетно. Шурф № 3. Рекультивация.

Инв. № подп	Подп. и дата					
	Инв. № дубл.	Взам. инв. №				
		Подп. и дата				
	Инв. № подп					
	Подп. и дата					
Ли	Изм.	№ докум.	Подп.	Дата	01453-РАН-2021-ТО	Лист
						39

АЛЬБОМ ИЛЛЮСТРАЦИЙ

Инв. № подл.	Подп. и дата	Инв. № дубл.	Взам. инв. №	Подп. и дата	01453-РАН-2021-ТО					Лист					
															40
										Ли	Изм.	№ докум.	Подп.	Дата	



Рис. 1. Ленинградская обл., Гатчинский р-н, д. Борисово, д. Клетно. Археологическая разведка на участке проектируемого строительства автомобильной дороги от автомобильной дороги «Мины-Новинка» до дер. Клетно. Местоположение участка работ на физической карте Ленинградской области

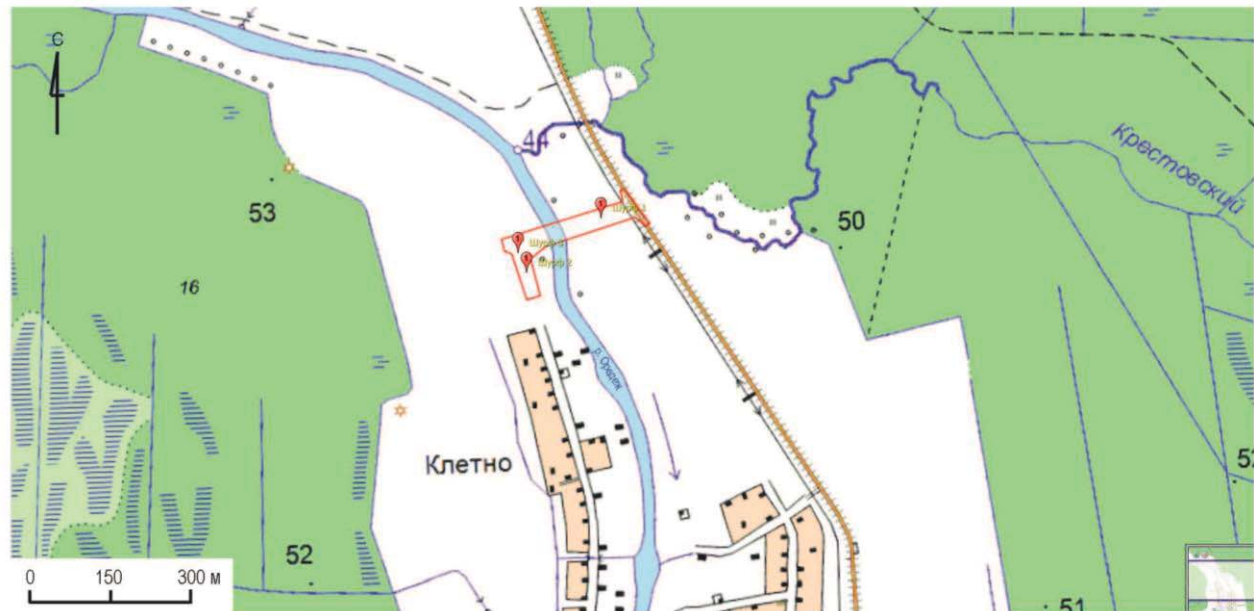


Рис. 2. Ленинградская обл., Гатчинский р-н, д. Борисово, д. Клетно. Археологическая разведка на участке проектируемого строительства автомобильной дороги от автомобильной дороги «Мины-Новинка» до дер. Клетно. Ситуационный план. Местоположение участка работ и расположение шурфов 1-3 на топографической карте ГГЦ М 1:25000

Инва. № подп.	Подп. и дата
Инва. № дубл.	Взам. инв. №
Инва. № подп.	Подп. и дата
Инва. № подп.	Подп. и дата

Ли	Изм.	№ докум.	Подп.	Дата
----	------	----------	-------	------

01453-РАН-2021-ТО

Лист

42



Рис. 3. Ленинградская обл., Гатчинский р-н, д. Борисово, д. Клетно. Археологическая разведка на участке проектируемого строительства автомобильной дороги от автомобильной дороги «Мины-Новинка» до дер. Клетно. Местоположение участка работ и расположение шурфов 1-3 на крупномасштабном спутниковом фотоснимке Яндекс



Рис. 4. Ленинградская обл., Гатчинский р-н, д. Борисово, д. Клетно. Археологическая разведка на участке проектируемого строительства автомобильной дороги от автомобильной дороги «Мины-Новинка» до дер. Клетно. Топографический план участка обследования. Расположение шурфов 1-3

Подп. и дата
Взам. инв. №
Инв. № дубл.
Подп. и дата
Инв. № подл.

Ли	Изм.	№ докум.	Подп.	Дата
----	------	----------	-------	------

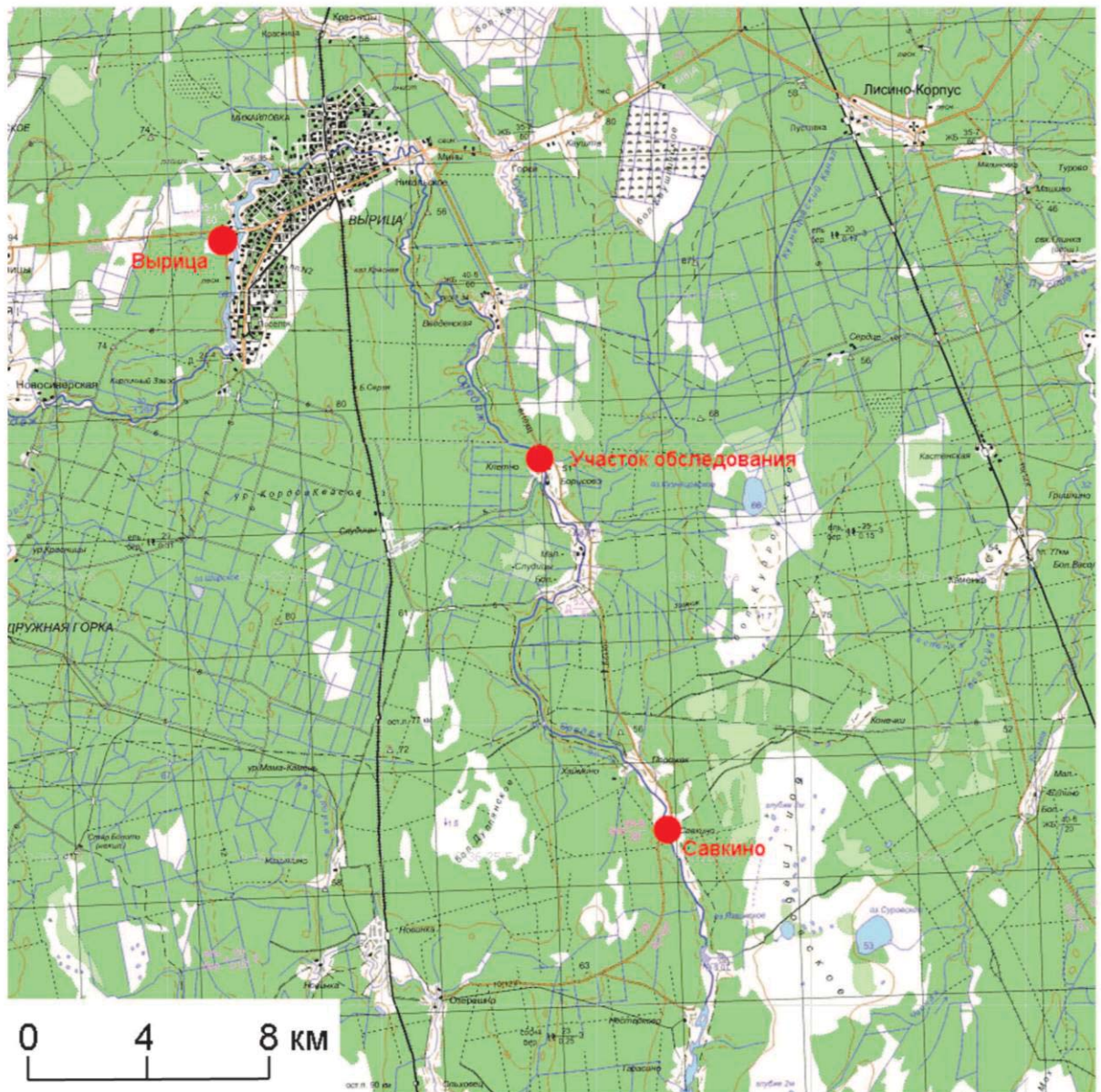


Рис. 5. Ленинградская обл., Гатчинский р-н, д. Борисово, д. Клетно. Археологическая разведка на участке проектируемого строительства автомобильной дороги от автомобильной дороги «Мины-Новинка» до дер. Клетно. Местоположение участка работ и ближайших археологических памятников на топографической карте ГГЦ М 1:100000. Пунсонами обозначены грунтовые могильники эпохи Средневековья в пос. Вырица и д. Савкино

Подп. и дата

Взам. инв. №

Инв. № дубл.

Подп. и дата

Инв. № подл.

Лист

01453-РАН-2021-ТО

44

Ли Изм. № докум. Подп. Дата



Рис. 6. Ленинградская обл., Гатчинский р-н, д. Борисово, д. Клетно. Археологическая разведка на участке проектируемого строительства автомобильной дороги от автомобильной дороги «Мины-Новинка» до дер. Клетно. Местоположение участка работ на исторической карте Ингерманландии А. Бергенгейма, 1827 г. Состояние местности в 1676 г.



Рис. 7. Ленинградская обл., Гатчинский р-н, д. Борисово, д. Клетно. Археологическая разведка на участке проектируемого строительства автомобильной дороги от автомобильной дороги «Мины-Новинка» до дер. Клетно. Местоположение участка работ на исторической карте Ингерманландии А. Андерсина и Э. Белинга, 1704 г. Состояние местности в последней четверти XVII века

Подп. и дата
Взам. инв. №
Инв. № дубл.
Подп. и дата
Инв. № подл.

Ли	Изм.	№ докум.	Подп.	Дата
----	------	----------	-------	------

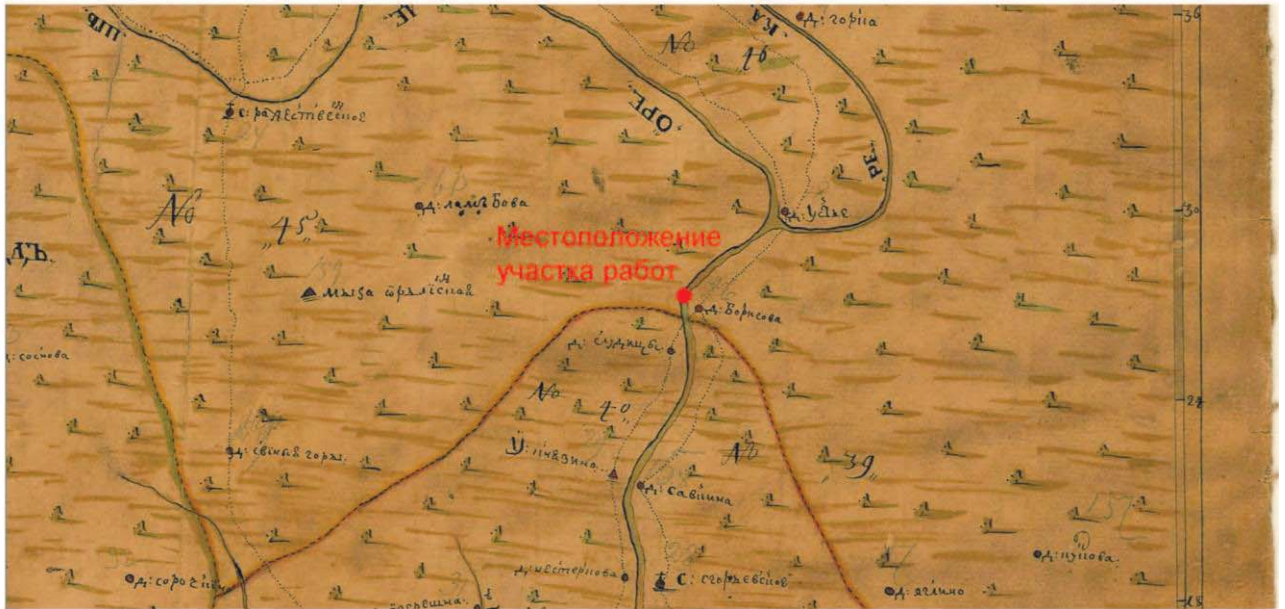


Рис. 8. Ленинградская обл., Гатчинский р-н, д. Борисово, д. Клетно. Археологическая разведка на участке проектируемого строительства автомобильной дороги от автомобильной дороги «Мины-Новинка» до дер. Клетно. Местоположение участка работ на исторической «Ланткарте земель по рекам Плюссе, Нарве и Луге», около 1713 года

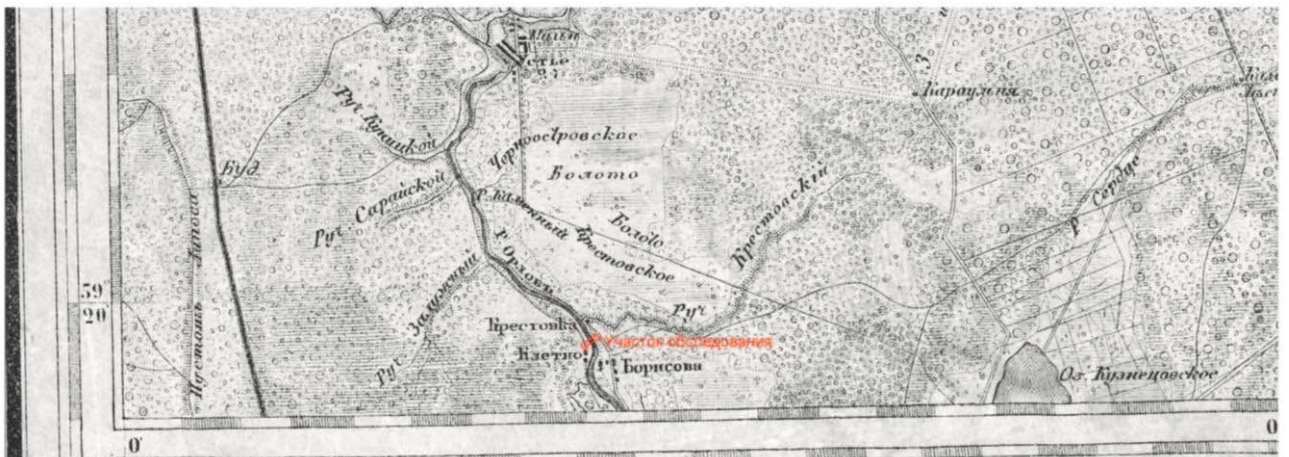


Рис. 9. Ленинградская обл., Гатчинский р-н, д. Борисово, д. Клетно. Археологическая разведка на участке проектируемого строительства автомобильной дороги от автомобильной дороги «Мины-Новинка» до дер. Клетно. Местоположение участка работ на военно-топографической карте Европейской России, 1863 г. Масштаб 3 версты в английском дюйме

Подп. и дата

Взам. инв. №

Инв. № дубл.

Подп. и дата

Инв. № подл.

Лист

01453-РАН-2021-ТО

46

Ли Изм. № докум. Подп. Дата

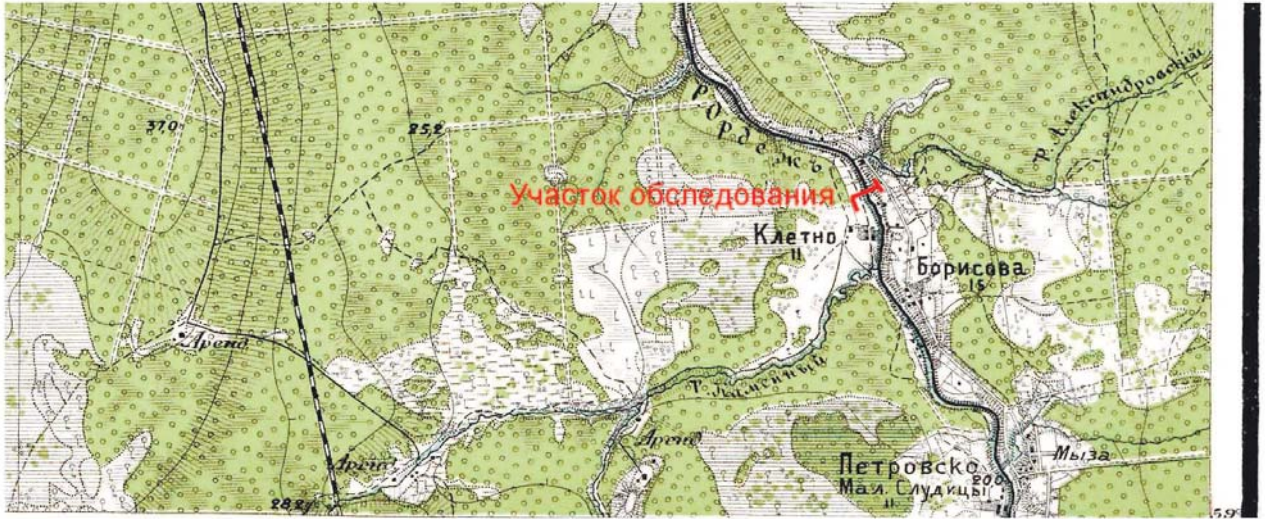


Рис. 10. Ленинградская обл., Гатчинский р-н, д. Борисово, д. Клетно. Археологическая разведка на участке проектируемого строительства автомобильной дороги от автомобильной дороги «Мины-Новинка» до дер. Клетно. Местоположение участка работ на «Карте района маневров», 1913 г.

Инв. № подл.	Подп. и дата	Инв. № дубл.	Взам. инв. №	Подп. и дата	Инв. № подп.	Ли	Изм.	№ докум.	Подп.	Дата	01453-РАН-2021-ТО	Лист
												47



Рис. 11. Ленинградская обл., Гатчинский р-н, д. Борисово, д. Клетно. Археологическая разведка на участке проектируемого строительства автомобильной дороги от автомобильной дороги «Мины-Новинка» до дер. Клетно. Общий вид с востока на полосу отвода по левому (восточному) берегу р. Оредеж



Рис. 12. Ленинградская обл., Гатчинский р-н, д. Борисово, д. Клетно. Археологическая разведка на участке проектируемого строительства автомобильной дороги от автомобильной дороги «Мины-Новинка» до дер. Клетно. Общий вид с запада на восточную оконечность полосы отвода по левому (восточному) берегу р. Оредеж в месте примыкания к шоссе Вырица-Новинка

Подп. и дата
Взам. инв. №
Инв. № дубл.
Подп. и дата
Инв. № подп

Ли	Изм.	№ докум.	Подп.	Дата
----	------	----------	-------	------

01453-РАН-2021-ТО

Лист

48



Рис. 13. Ленинградская обл., Гатчинский р-н, д. Борисово, д. Клетно. Археологическая разведка на участке проектируемого строительства автомобильной дороги от автомобильной дороги «Мины-Новинка» до дер. Клетно. Общий вид с востока на полосу отвода по левому (восточному) берегу р. Оредеж



Рис. 14. Ленинградская обл., Гатчинский р-н, д. Борисово, д. Клетно. Археологическая разведка на участке проектируемого строительства автомобильной дороги от автомобильной дороги «Мины-Новинка» до дер. Клетно. Общий вид с востока на полосу отвода по левому (восточному) берегу р. Оредеж в пойменной части

Подп. и дата
Взам. инв. №
Инв. № дубл.
Подп. и дата
Инв. № подп

Ли	Изм.	№ докум.	Подп.	Дата
----	------	----------	-------	------

01453-РАН-2021-ТО

Лист

49



Рис. 15. Ленинградская обл., Гатчинский р-н, д. Борисово, д. Клетно. Археологическая разведка на участке проектируемого строительства автомобильной дороги от автомобильной дороги «Мины-Новинка» до дер. Клетно. Общий вид с юга на полосу отвода по правому (западному) берегу р. Оредеж от северной окраины д. Клетно



Рис. 16. Ленинградская обл., Гатчинский р-н, д. Борисово, д. Клетно. Археологическая разведка на участке проектируемого строительства автомобильной дороги от автомобильной дороги «Мины-Новинка» до дер. Клетно. Общий вид с севера на полосу отвода по правому (западному) берегу р. Оредеж на д. Клетно

Подп. и дата
Взам. инв. №
Инв. № дубл.
Подп. и дата
Инв. № подп.

Ли	Изм.	№ докум.	Подп.	Дата
----	------	----------	-------	------

01453-РАН-2021-ТО

Лист

50



Рис. 17. Ленинградская обл., Гатчинский р-н, д. Борисово, д. Клетно. Археологическая разведка на участке проектируемого строительства автомобильной дороги от автомобильной дороги «Мины-Новинка» до дер. Клетно. Шурф № 1. Место шурфа до начала работ. Вид с севера



Рис. 18. Ленинградская обл., Гатчинский р-н, д. Борисово, д. Клетно. Археологическая разведка на участке проектируемого строительства автомобильной дороги от автомобильной дороги «Мины-Новинка» до дер. Клетно. Шурф № 1. Восточная стенка. Вид с запада

Инва. № подп	Подп. и дата
Инва. № дубл.	Взам. инв. №
Подп. и дата	Подп. и дата

Ли	Изм.	№ докум.	Подп.	Дата
----	------	----------	-------	------

01453-РАН-2021-ТО

Лист

51



Рис. 19. Ленинградская обл., Гатчинский р-н, д. Борисово, д. Клетно. Археологическая разведка на участке проектируемого строительства автомобильной дороги от автомобильной дороги «Мины-Новинка» до дер. Клетно. Шурф № 1. Северная стенка. Вид с юга



Рис. 20. Ленинградская обл., Гатчинский р-н, д. Борисово, д. Клетно. Археологическая разведка на участке проектируемого строительства автомобильной дороги от автомобильной дороги «Мины-Новинка» до дер. Клетно. Шурф № 1. Западная стенка. Вид с востока

Подп. и дата
Взам. инв. №
Инв. № дубл.
Подп. и дата
Инв. № подл.

Ли	Изм.	№ докум.	Подп.	Дата
----	------	----------	-------	------

01453-РАН-2021-ТО

Лист

52



Рис. 21. Ленинградская обл., Гатчинский р-н, д. Борисово, д. Клетно. Археологическая разведка на участке проектируемого строительства автомобильной дороги от автомобильной дороги «Мины-Новинка» до дер. Клетно. Шурф № 1. Южная стенка. Вид с севера



Рис. 22. Ленинградская обл., Гатчинский р-н, д. Борисово, д. Клетно. Археологическая разведка на участке проектируемого строительства автомобильной дороги от автомобильной дороги «Мины-Новинка» до дер. Клетно. Шурф № 1. Южная стенка. Контрольное прокапывание материка. Вид с севера

Инва. № подп	Подп. и дата	Взам. инв. №	Подп. и дата
Инва. № дубл.			

Ли	Изм.	№ докум.	Подп.	Дата
----	------	----------	-------	------

01453-РАН-2021-ТО

Лист

53



Рис. 23. Ленинградская обл., Гатчинский р-н, д. Борисово, д. Клетно. Археологическая разведка на участке проектируемого строительства автомобильной дороги от автомобильной дороги «Мины-Новинка» до дер. Клетно. Шурф № 1. Рекультивация



Рис. 24. Ленинградская обл., Гатчинский р-н, д. Борисово, д. Клетно. Археологическая разведка на участке проектируемого строительства автомобильной дороги от автомобильной дороги «Мины-Новинка» до дер. Клетно. Шурф № 2. Место шурфа до начала работ. Вид с юга

Подп. и дата
Взам. инв. №
Инв. № дубл.
Подп. и дата
Инв. № подп

Ли	Изм.	№ докум.	Подп.	Дата
----	------	----------	-------	------

01453-РАН-2021-ТО

Лист

54



Рис. 25. Ленинградская обл., Гатчинский р-н, д. Борисово, д. Клетно. Археологическая разведка на участке проектируемого строительства автомобильной дороги от автомобильной дороги «Мины-Новинка» до дер. Клетно. Шурф № 2. Северная стенка. Вид с юга



Рис. 26. Ленинградская обл., Гатчинский р-н, д. Борисово, д. Клетно. Археологическая разведка на участке проектируемого строительства автомобильной дороги от автомобильной дороги «Мины-Новинка» до дер. Клетно. Шурф № 2. Западная стенка. Вид с востока

Инва. № подп	Подп. и дата
Инва. № дубл.	Взам. инв. №
Инва. № дубл.	Подп. и дата
Инва. № дубл.	Подп. и дата

Ли	Изм.	№ докум.	Подп.	Дата
----	------	----------	-------	------

01453-РАН-2021-ТО

Лист

55



Рис. 27. Ленинградская обл., Гатчинский р-н, д. Борисово, д. Клетно. Археологическая разведка на участке проектируемого строительства автомобильной дороги от автомобильной дороги «Мины-Новинка» до дер. Клетно. Шурф № 2. Южная стенка. Вид с севера



Рис. 28. Ленинградская обл., Гатчинский р-н, д. Борисово, д. Клетно. Археологическая разведка на участке проектируемого строительства автомобильной дороги от автомобильной дороги «Мины-Новинка» до дер. Клетно. Шурф № 2. Восточная стенка. Вид с запада

Инва. № подп	Подп. и дата
Инва. № дубл.	Взам. инв. №
Инва. № дубл.	Подп. и дата
Инва. № подп	Подп. и дата

Ли	Изм.	№ докум.	Подп.	Дата

01453-РАН-2021-ТО

Лист

56



Рис. 29. Ленинградская обл., Гатчинский р-н, д. Борисово, д. Клетно. Археологическая разведка на участке проектируемого строительства автомобильной дороги от автомобильной дороги «Мины-Новинка» до дер. Клетно. Шурф № 2. Южная стенка. Контрольное прокапывание материка. Вид с севера



Рис. 30. Ленинградская обл., Гатчинский р-н, д. Борисово, д. Клетно. Археологическая разведка на участке проектируемого строительства автомобильной дороги от автомобильной дороги «Мины-Новинка» до дер. Клетно. Шурф № 2. Рекультивация

Подп. и дата
Взам. инв. №
Инв. № дубл.
Подп. и дата
Инв. № подп

Ли	Изм.	№ докум.	Подп.	Дата
----	------	----------	-------	------

01453-РАН-2021-ТО

Лист

57



Рис. 31. Ленинградская обл., Гатчинский р-н, д. Борисово, д. Клетно. Археологическая разведка на участке проектируемого строительства автомобильной дороги от автомобильной дороги «Мины-Новинка» до дер. Клетно. Шурф № 3. Место шурфа до начала работ. Вид с запада



Рис. 32. Ленинградская обл., Гатчинский р-н, д. Борисово, д. Клетно. Археологическая разведка на участке проектируемого строительства автомобильной дороги от автомобильной дороги «Мины-Новинка» до дер. Клетно. Шурф № 3. Восточная стенка. Вид с запада

Инва. № подп	Подп. и дата
Инва. № дубл.	Взам. инв. №
Инва. № дубл.	Подп. и дата
Инва. № дубл.	Подп. и дата

Ли	Изм.	№ докум.	Подп.	Дата

01453-РАН-2021-ТО

Лист

58



Рис. 33. Ленинградская обл., Гатчинский р-н, д. Борисово, д. Клетно. Археологическая разведка на участке проектируемого строительства автомобильной дороги от автомобильной дороги «Мины-Новинка» до дер. Клетно. Шурф № 3. Участок норы животного, предположительно, водяной полевки *Arvicola terrestris* (L., 1758) с горизонтальным ходом и гнездовой камерой



Рис. 34. Ленинградская обл., Гатчинский р-н, д. Борисово, д. Клетно. Археологическая разведка на участке проектируемого строительства автомобильной дороги от автомобильной дороги «Мины-Новинка» до дер. Клетно. Шурф № 3. Северная стенка. Вид с юга

Инва. № подп.	Подп. и дата
Инва. № дубл.	Взам. инв. №
Подп. и дата	

Ли	Изм.	№ докум.	Подп.	Дата
----	------	----------	-------	------

01453-РАН-2021-ТО

Лист

59



Рис. 35. Ленинградская обл., Гатчинский р-н, д. Борисово, д. Клетно. Археологическая разведка на участке проектируемого строительства автомобильной дороги от автомобильной дороги «Мины-Новинка» до дер. Клетно. Шурф № 3. Общий вид с востока



Рис. 36. Ленинградская обл., Гатчинский р-н, д. Борисово, д. Клетно. Археологическая разведка на участке проектируемого строительства автомобильной дороги от автомобильной дороги «Мины-Новинка» до дер. Клетно. Шурф № 3. Западная стенка. Вид с востока

Инва. № подп	Подп. и дата
Инва. № дубл.	Взам. инв. №
Инва. № дубл.	Подп. и дата
Инва. № подп	Подп. и дата

Ли	Изм.	№ докум.	Подп.	Дата
----	------	----------	-------	------

01453-РАН-2021-ТО

Лист

60



Рис. 37. Ленинградская обл., Гатчинский р-н, д. Борисово, д. Клетно. Археологическая разведка на участке проектируемого строительства автомобильной дороги от автомобильной дороги «Мины-Новинка» до дер. Клетно. Шурф № 3. Южная стенка. Вид с севера



Рис. 38. Ленинградская обл., Гатчинский р-н, д. Борисово, д. Клетно. Археологическая разведка на участке проектируемого строительства автомобильной дороги от автомобильной дороги «Мины-Новинка» до дер. Клетно. Шурф № 3. Рекультивация

Подп. и дата
Взам. инв. №
Инв. № дубл.
Подп. и дата
Инв. № подп

Ли	Изм.	№ докум.	Подп.	Дата
----	------	----------	-------	------

01453-РАН-2021-ТО

Лист

61

ПРИЛОЖЕНИЕ А КОПИЯ ПИСЬМА КОМИТЕТА ПО СОХРАНЕНИЮ КУЛЬТУРНОГО НАСЛЕДИЯ ЛЕНИНГРАДСКОЙ ОБЛАСТИ



ЗАМЕСТИТЕЛЬ
ПРЕДСЕДАТЕЛЯ ПРАВИТЕЛЬСТВА
ЛЕНИНГРАДСКОЙ ОБЛАСТИ -
ПРЕДСЕДАТЕЛЬ КОМИТЕТА ПО
СОХРАНЕНИЮ КУЛЬТУРНОГО НАСЛЕДИЯ
191311, Санкт-Петербург, ул. Смольного, д.3
Тел./факс: 8 (812) 539-45-00
E-mail: vo_coi@lenreg.ru

05.04.2021 № ИСХ-1820/2021

На № _____ от _____

Директору МКУ «УС ГМР»

И.М. Ермолаеву

Гагарина ул., д. 5, г. Гатчина,
Ленинградская область, 188300
Эл.почта: usoksgmr@mail.ru
info@karta-group.ru

Уважаемый Игорь Михайлович!

Комитет по сохранению культурного наследия Ленинградской области (далее – Комитет) рассмотрел Ваше обращение от 02.03.2021 г. № 01-30/21-88 (вх. № 01-10-1134/2021 от 05.03.2021 г.) в отношении участка проектирования объекта с титулом: «Строительство участка автомобильной дороги от автомобильной дороги «Мины-Новинка» до дер. Клетно», расположенного по адресу: Ленинградская область, Гатчинский район, Вырицкое городское поселение, д. Борисово и д. Клетно (в соответствии с представленными графическими материалами), и сообщает.

На участке проектирования объекты культурного наследия, включенные в Единый государственный реестр объектов культурного наследия (памятников истории и культуры) народов Российской Федерации, выявленные объекты культурного наследия, включенные в Перечень выявленных объектов культурного наследия, расположенных на территории Ленинградской области, отсутствуют.

Сведениями об отсутствии на хозяйственно неосвоенной части участка проектирования объектов археологического наследия и объектов, обладающих признаками объекта археологического наследия, Комитет не располагает.

Согласно ст. 28 Федерального закона от 25 июня 2002 года № 73-ФЗ «Об объектах культурного наследия (памятниках истории и культуры) народов Российской Федерации» (далее – Федеральный закон № 73-ФЗ) в целях определения наличия или отсутствия объектов археологического наследия либо объектов, обладающих признаками объекта археологического наследия, на земельных участках, землях лесного фонда или в границах водных объектов или их частей, подлежащих воздействию земляных, строительных, мелиоративных, хозяйственных работ, указанных в ст. 30 Федерального закона № 73-ФЗ работ по использованию лесов и иных работ, в случае, если указанные земельные участки, земли лесного фонда, водные объекты, их части расположены в границах территорий,

утвержденных в соответствии с пп. 34.2 п. 1 ст. 9 Федерального закона № 73-ФЗ проводится государственная историко-культурная экспертиза.

В соответствии с п. 56 ст. 26 Федерального закона от 03 августа 2018 года № 342-ФЗ «О внесении изменений в градостроительный кодекс Российской Федерации и отдельные законодательные акты Российской Федерации» (далее – Федеральный закон № 342-ФЗ) до утверждения в соответствии с пп. 34.2 п. 1 ст. 9 Федерального закона № 73-ФЗ границ территорий, в отношении которых у федеральных органов государственной власти, органов государственной власти субъектов Российской Федерации и органов местного самоуправления, уполномоченных в области сохранения, использования, популяризации и государственной охраны объектов культурного наследия, имеются основания предполагать наличие на таких территориях объектов археологического наследия либо объектов, обладающих признаками объекта археологического наследия, государственная историко-культурная экспертиза проводится в соответствии с абзацем девятым ст. 28, абзацем третьим ст. 30, п. 3 ст. 31 Федерального закона № 73-ФЗ (в редакции, действовавшей до дня официального опубликования Федерального закона № 342-ФЗ).

Учитывая изложенное, Заказчику до проведения земляных, строительных и иных работ в соответствии со ст. 5.1, 28, 30, 31, 32, 36, 45.1 Федерального закона № 73-ФЗ, п. 56 ст. 26 Федерального закона № 342-ФЗ необходимо:

- обеспечить проведение и финансирование государственной историко-культурной экспертизы земельного участка, подлежащего воздействию земляных, строительных, хозяйственных и иных работ, путем археологической разведки, в порядке, установленном ст. 45.1 Федерального закона № 73-ФЗ;

- предоставить в Комитет документацию, подготовленную на основе археологических полевых работ, содержащую результаты исследований, в соответствии с которыми определяется наличие или отсутствие объектов археологического наследия и объектов, обладающих признаками объекта археологического наследия, на земельном участке, подлежащем воздействию земляных, строительных, хозяйственных и иных работ, а также заключение государственной историко-культурной экспертизы указанной документации (либо земельного участка).

В случае обнаружения в границе земельного участка, подлежащего воздействию земляных, строительных, хозяйственных и иных работ, объектов археологического наследия и (или) объектов, обладающих признаками объекта археологического наследия, и после принятия Комитетом решения о включении данного объекта в перечень выявленных объектов культурного наследия:

- разработать в составе проектной документации раздел об обеспечении сохранности выявленного объекта культурного наследия или о проведении спасательных археологических полевых работ или проект обеспечения сохранности выявленного объекта культурного наследия либо план проведения спасательных археологических полевых работ, включающих оценку воздействия проводимых работ на выявленный объект культурного наследия (далее – документация или раздел документации, обосновывающий меры по обеспечению сохранности выявленного объекта культурного наследия);

- получить по документации или разделу документации, обосновывающей меры по обеспечению сохранности выявленного объекта культурного наследия, заключение государственной историко-культурной экспертизы и представить его совместно с указанной документацией в Комитет на согласование;

- обеспечить реализацию согласованной Комитетом документации, обосновывающей меры по обеспечению сохранности выявленного объекта культурного наследия.

Порядок организации, проведения и рассмотрения заключения государственной историко-культурной экспертизы определен Положением о государственной историко-культурной экспертизе, утвержденным Постановлением Правительства Российской Федерации от 15 июля 2009 года № 569. Со списком аттестованных экспертов можно ознакомиться на официальном сайте Министерства культуры Российской Федерации: mkrf.ru.

Рассматриваемый участок проектирования находится вне зон охраны/защитных зон объектов культурного наследия

Заместитель Председателя
Правительства Ленинградской области –
председатель комитета
по сохранению культурного наследия



В.О. Цой

Исп.: Смирнова А.Е., т. (812) 539-45-12

Лист согласования к документу № ИСХ-1820/2021 от 05.04.2021. В ответ на № 01-10-1134/2021 (05.03.2021)
Инициатор согласования: Смирнова Алена Евгеньевна Главный специалист Отдел по осуществлению полномочий Ленинградской области в сфере объектов культурного наследия Департамент государственной охраны, сохранения и использования объектов культурного наследия Комитет по культуре Ленинградской области (Комитет по культуре Ленинградской области)

Согласование инициировано: 01.04.2021 17:53

Краткое содержание: Информация о наличии/отсутствии окон объекта с титулом: Строительство участка автомобильной дороги от автомобильной дороги «Мины-Новинка» до дер. Клетно, расположенного по адресу: Ленинградская область, Гатчинский район, Вырицкое городское поселение, д. Борисово и д. Клетно. (МКУ УС ГМР)

ЛИСТ СОГЛАСОВАНИЯ					Тип согласования: смешанное
№	ФИО	Срок согласования	Результат согласования	Замечания/Комментарии	
Тип согласования: параллельное					
1	Волкова Светлана Анатольевна		Согласовано 02.04.2021 10:01	-	
2	Лазарева Галина Ефимовна		ЭП Согласовано 03.04.2021 11:22	-	
Тип согласования: последовательное					
3	Цой Владимир Олегович		ЭП Подписано 05.04.2021 10:46	-	

ПРИЛОЖЕНИЕ Б КОПИЯ ОТКРЫТОГО ЛИСТА



Министерство культуры Российской Федерации

ОТКРЫТЫЙ ЛИСТ

№ 2784-2020

Настоящий открытый лист выдан:

Субботину Андрею Викторовичу

паспорт 4002 № 967459
(серия номер паспорта)

на право проведения археологических полевых работ
в бассейнах р. Саба, р. Луга, р. Оредеж, р. Яцера, р. Вруда, р. Лемовжа, р. Кременда, р. Суйда, р. Ижора, р. Нева, р. Коваша, р. Систа, р. Тосна, р. Мга, р. Равань, р. Тигода, р. Назия, р. Волхов, р. Сясь, р. Лынна, р. Воронежка, р. Паша, р. Рыбежка, р. Свирь и оз. Вуокса, оз. Соходольское, оз. Отрадное в Волосовском, Волховском, Гатчинском, Кировском, Ломоносовском, Лужском, Приозерском, Тихвинском, Тосненском районах и Сосновоборском городском округе Ленинградской области.

На основании открытого листа

Субботин Андрей Викторович
(Ф.И.О)

имеет право производить следующие археологические полевые работы:
археологические разведки с осуществлением локальных земляных работ на указанной территории в целях выявления объектов археологического наследия, уточнения сведений о них и планирования мероприятий по обеспечению их сохранности.

Передоверие права на проведение археологических полевых работ по данному открытому листу другому лицу запрещается.

Срок действия открытого листа: с 09 декабря 2020 г. по 30 ноября 2021 г.

Дата принятия решения о предоставлении открытого листа: 09 декабря 2020 г.



Первый заместитель Министра
(должность)

(подпись)

С.Г.Обрывагин
(Ф.И.О)

Дата 09 декабря 2020 г. М.П.

021796

Приложение 4

**Схема расположения земельного участка на кадастровой карте
территории**

**Схема расположения объекта: "Строительство участка автомобильной дороги от автомобильной
 дороги "Мины-Новинка" до дер. Клетно", расположенного по адресу: Ленинградская область,
 Гатчинский район, Вырицкое городское поселение, д. Борисово и д. Клетно на публичной
 кадастровой карте РФ**



№ПТ	X	Y
1	2222744.707	368576.6716
2	2222748.207	368578.0878
3	2222790.317	368514.3005
4	2222785.999	368512.0791
5	2222764.117	368531.1847
6	2222757.928	368524.2626
7	2222592.926	368474.2245
8	2222568.295	368459.2857
9	2222588.08	368382.0024
10	2222564.146	368375.2797
11	2222537.249	368464.3893
12	2222522.341	368468.1892
13	2222514.99	368491.5692
14	2222748.198	368557.3732
15	2222744.707	368576.6716

МСК-47 зона 2

Приложение 5

**Копия письма АО «Авто-Дорсервис» № 634 от 14.07.2021 г.
с обоснованием отсутствия градостроительного плана
земельного участка**



Акционерное общество «Авто-Дорсервис»

195248, Санкт-Петербург, Бокситогорская ул., д. 9, лит. А, пом.202
тел. (812) 274-33-13, факс (812) 274-57-32

E-mail: avto@dor.spb.ru, http://www.avtodor.spb.ru

ISO 9001:2015; ISO 14001:2015; OHSAS 18001:2007 № ST.RU.0001.M0015693 от 21.11.2018

Союз дорожных проектных организаций «РОДОС»

Исх. № 634 от 14 июля 2021 г.

Об отсутствии градостроительного плана. Строительство участка автомобильной дороги от автомобильной дороги «Мины-Новинка» до дер. Клетно

Директору
Института истории материальной
культуры
Российской академии наук
(ИИМК РАН)

Лапшину В.А.

Почтовый адрес: 191186,
С.-Петербург, Дворцовая наб., 18,А
Телефон: +7 (812) 571-50-92
E-mail: admin@archeo.ru

Уважаемый Владимир Анатольевич!

В целях проведения научно-исследовательского археологического обследования территории объекта «Строительство участка автомобильной дороги от автомобильной дороги «Мины-Новинка» до дер. Клетно», расположенного в Гатчинском районе Ленинградской области, сообщаем следующее:

1. Объект «Строительство участка автомобильной дороги от автомобильной дороги «Мины-Новинка» до дер. Клетно» является линейным объектом (п. 10.1 ст. 1 «Градостроительный кодекс Российской Федерации» от 29/12.2004 №190-ФЗ)
2. В соответствии с ч. 5, п. 3 ст. 41 Градостроительного кодекса Российской Федерации для линейных объектов подготовка документации по планировке территории в целях размещения объекта капитального строительства является обязательной (за исключением случая, если размещение линейного объекта планируется осуществлять на землях или земельных участках, находящихся в государственной или муниципальной собственности, и для размещения такого линейного объекта не требуются предоставление земельных участков, находящихся в государственной или муниципальной собственности, и установление сервитутов). В соответствии с п. 4 ст. 41 Градостроительного кодекса Российской Федерации видами документации по планировке территории являются проект планировки территории и проект межевания территории, градостроительный план земельного участка не является документацией по планировке территории в связи с этим не разрабатывается.

С уважением,
Генеральный директор

Г.Б. Мазур

Приложение 6

**Копии Выписок из Единого государственного реестра
недвижимости об объекте недвижимости**

Выписка из Единого государственного реестра недвижимости об объекте недвижимости
Сведения о характеристиках объекта недвижимости

На основании запроса от 19.07.2021 г., поступившего на рассмотрение 19.07.2021 г., сообщаем, что согласно записям Единого государственного реестра недвижимости:

Земельный участок			
(вид объекта недвижимости)			
Лист № ___ Раздела 1	Всего листов раздела 1 : ___	Всего разделов: ___	Всего листов выписки: ___
19.07.2021 № 99/2021/405924989			
Кадастровый номер:		47:23:0521006:104	

Номер кадастрового квартала:	47:23:0521006
Дата присвоения кадастрового номера:	27.11.2005
Ранее присвоенный государственный учетный номер:	данные отсутствуют
Адрес:	Ленинградская область, Гатчинский район, вблизи д. Борисово, уч.1
Площадь:	121987 +/- 1 кв. м
Кадастровая стоимость, руб.:	402557.1
Кадастровые номера расположенных в пределах земельного участка объектов недвижимости:	данные отсутствуют
Кадастровые номера объектов недвижимости, из которых образован объект недвижимости:	данные отсутствуют
Кадастровые номера образованных объектов недвижимости:	данные отсутствуют
Сведения о включении объекта недвижимости в состав предприятия как имущественного комплекса:	

Государственный регистратор		ФГИС ЕГРН
полное наименование должности	подпись	инициалы, фамилия

М.П.

Выписка из Единого государственного реестра недвижимости об объекте недвижимости
Сведения о характеристиках объекта недвижимости

Земельный участок			
(вид объекта недвижимости)			
Лист № ___ Раздела 1	Всего листов раздела 1 : ___	Всего разделов: ___	Всего листов выписки: ___
19.07.2021 № 99/2021/405924989			
Кадастровый номер:		47:23:0521006:104	

Категория земель:	Земли сельскохозяйственного назначения
Виды разрешенного использования:	для сельскохозяйственного производства
Сведения о кадастровом инженере:	данные отсутствуют
Сведения о лесах, водных объектах и об иных природных объектах, расположенных в пределах земельного участка:	данные отсутствуют
Сведения о том, что земельный участок полностью или частично расположен в границах зоны с особыми условиями использования территории или территории объекта культурного наследия	данные отсутствуют
Сведения о том, что земельный участок расположен в границах особой экономической зоны, территории опережающего социально-экономического развития, зоны территориального развития в Российской Федерации, игровой зоны:	данные отсутствуют
Сведения о том, что земельный участок расположен в границах особо охраняемой природной территории, охотничьих угодий, лесничеств, лесопарков:	данные отсутствуют
Сведения о результатах проведения государственного земельного надзора:	данные отсутствуют
Сведения о расположении земельного участка в границах территории, в отношении которой утвержден проект межевания территории:	данные отсутствуют

Государственный регистратор		ФГИС ЕГРН
полное наименование должности	подпись	инициалы, фамилия

М.П.

Выписка из Единого государственного реестра недвижимости об объекте недвижимости
Сведения о характеристиках объекта недвижимости

Земельный участок			
(вид объекта недвижимости)			
Лист № ___ Раздела 1	Всего листов раздела 1 : ___	Всего разделов: ___	Всего листов выписки: ___
19.07.2021 № 99/2021/405924989			
Кадастровый номер:		47:23:0521006:104	

Условный номер земельного участка:	данные отсутствуют
Сведения о принятии акта и (или) заключении договора, предусматривающих предоставление в соответствии с земельным законодательством исполнительным органом государственной власти или органом местного самоуправления находящегося в государственной или муниципальной собственности земельного участка для строительства наемного дома социального использования или наемного дома коммерческого использования:	данные отсутствуют
Сведения о том, что земельный участок или земельные участки образованы на основании решения об изъятии земельного участка и (или) расположенного на нем объекта недвижимости для государственных или муниципальных нужд:	данные отсутствуют
Сведения о том, что земельный участок образован из земель или земельного участка, государственная собственность на которые не разграничена:	данные отсутствуют
Сведения о наличии земельного спора о местоположении границ земельных участков:	данные отсутствуют
Статус записи об объекте недвижимости:	Сведения об объекте недвижимости имеют статус "актуальные, ранее учтенные"
Особые отметки:	Сведения о видах разрешенного использования имеют статус «Актуальные незасвидетельствованные». Право (ограничение права, обременение объекта недвижимости) зарегистрировано на данный объект недвижимости с видами разрешенного использования «Для ведения крестьянского (фермерского) хозяйства». Сведения необходимые для заполнения раздела 3.1 отсутствуют.
Получатель выписки:	Кононович Екатерина Юрьевна

Государственный регистратор		ФГИС ЕГРН
полное наименование должности	подпись	инициалы, фамилия

М.П.

Выписка из Единого государственного реестра недвижимости об объекте недвижимости
Сведения о зарегистрированных правах

Земельный участок	
(вид объекта недвижимости)	
Лист № <u> </u> Раздела <u>2</u>	Всего листов раздела <u>2</u> : <u> </u>
Всего разделов: <u> </u> Всего листов выписки: <u> </u>	
19.07.2021 № 99/2021/405924989	
Кадастровый номер:	47:23:0521006:104
1. Правообладатель (правообладатели):	1.1. Закрытое акционерное общество "Искра", ИНН: 4719005051
2. Вид, номер и дата государственной регистрации права:	2.1. Собственность, № 47-47-17/160/2011-145 от 30.01.2012
3. Ограничение прав и обременение объекта недвижимости:	не зарегистрировано
4. Договоры участия в долевом строительстве:	не зарегистрировано
5. Заявленные в судебном порядке права требования:	данные отсутствуют
6. Сведения о возражении в отношении зарегистрированного права:	данные отсутствуют
7. Сведения о наличии решения об изъятии объекта недвижимости для государственных и муниципальных нужд:	данные отсутствуют
8. Сведения о невозможности государственной регистрации без личного участия правообладателя или его законного представителя:	
9. Правопритязания и сведения о наличии поступивших, но не рассмотренных заявлений о проведении государственной регистрации права (перехода, прекращения права), ограничения права или обременения объекта недвижимости, сделки в отношении объекта недвижимости:	данные отсутствуют
10. Сведения об осуществлении государственной регистрации сделки, права, ограничения права без необходимого в силу закона согласия третьего лица, органа:	данные отсутствуют
11. Сведения о невозможности государственной регистрации перехода, прекращения, ограничения права на земельный участок из земель сельскохозяйственного назначения:	

Государственный регистратор		ФГИС ЕГРН
полное наименование должности	подпись	инициалы, фамилия

М.П.

Выписка из Единого государственного реестра недвижимости об объекте недвижимости
Описание местоположения земельного участка

Земельный участок			
(вид объекта недвижимости)			
Лист № ___ Раздела <u>3</u>	Всего листов раздела <u>3</u> : ___	Всего разделов: ___	Всего листов выписки: ___
19.07.2021 № 99/2021/405924989			
Кадастровый номер:		47:23:0521006:104	

План (чертеж, схема) земельного участка			
			
Масштаб 1: данные отсутствуют	Условные обозначения:		

Государственный регистратор		ФГИС ЕГРН
полное наименование должности	подпись	инициалы, фамилия

М.П.

Выписка из Единого государственного реестра недвижимости об объекте недвижимости
Описание местоположения земельного участка

Земельный участок			
(вид объекта недвижимости)			
Лист № __ Раздела 3.2	Всего листов раздела 3.2 : __	Всего разделов: __	Всего листов выписки: __
19.07.2021 № 99/2021/405924989			
Кадастровый номер:		47:23:0521006:104	

Сведения о характерных точках границы земельного участка				
Система координат: МСК 47 зона 2				
Зона №				
Номер точки	Координаты		Описание закрепления на местности	Средняя квадратическая погрешность определения координат характерных точек границ земельного участка, м
	X	Y		
1	2	3	4	5
1	368669.96	2222677.84	данные отсутствуют	данные отсутствуют
2	368522.16	2222762.8	данные отсутствуют	данные отсутствуют
3	368360.91	2222866.83	данные отсутствуют	данные отсутствуют
4	368188.26	2222978.7	данные отсутствуют	данные отсутствуют
5	368059.19	2223065.45	данные отсутствуют	данные отсутствуют
6	368008.89	2223099.88	данные отсутствуют	данные отсутствуют
7	367970.54	2223040.28	данные отсутствуют	данные отсутствуют
8	368029.66	2223011.66	данные отсутствуют	данные отсутствуют
9	368015.52	2222908.18	данные отсутствуют	данные отсутствуют
10	367995.97	2222792.83	данные отсутствуют	данные отсутствуют
11	368017.06	2222793.21	данные отсутствуют	данные отсутствуют
12	368074.42	2222784.82	данные отсутствуют	данные отсутствуют
13	368161.9	2222770.39	данные отсутствуют	данные отсутствуют
14	368185.01	2222762.8	данные отсутствуют	данные отсутствуют
15	368224.01	2222757.85	данные отсутствуют	данные отсутствуют

Государственный регистратор		ФГИС ЕГРН
полное наименование должности	подпись	инициалы, фамилия

М.П.

Выписка из Единого государственного реестра недвижимости об объекте недвижимости
Описание местоположения земельного участка

Земельный участок			
<small>(вид объекта недвижимости)</small>			
Лист № __ Раздела 3.2	Всего листов раздела 3.2 : __	Всего разделов: __	Всего листов выписки: __
19.07.2021 № 99/2021/405924989			
Кадастровый номер:		47:23:0521006:104	

Сведения о характерных точках границы земельного участка				
Система координат: МСК 47 зона 2				
Зона №				
Номер точки	Координаты		Описание закрепления на местности	Средняя квадратическая погрешность определения координат характерных точек границ земельного участка, м
	X	Y		
1	2	3	4	5
16	368265.96	2222745.88	данные отсутствуют	данные отсутствуют
17	368290.55	2222734.08	данные отсутствуют	данные отсутствуют
18	368313.86	2222715.18	данные отсутствуют	данные отсутствуют
19	368350.9	2222688.52	данные отсутствуют	данные отсутствуют
20	368385.55	2222664.17	данные отсутствуют	данные отсутствуют
21	368397.39	2222658.25	данные отсутствуют	данные отсутствуют
22	368413.42	2222653.37	данные отсутствуют	данные отсутствуют
23	368432.69	2222650.9	данные отсутствуют	данные отсутствуют
24	368485.7	2222649.02	данные отсутствуют	данные отсутствуют
25	368506.87	2222645.65	данные отсутствуют	данные отсутствуют
26	368535.72	2222632.04	данные отсутствуют	данные отсутствуют
27	368592.57	2222599.13	данные отсутствуют	данные отсутствуют
28	368620.54	2222581.75	данные отсутствуют	данные отсутствуют
29	368632.32	2222578.66	данные отсутствуют	данные отсутствуют
30	368641.01	2222591.07	данные отсутствуют	данные отсутствуют

Государственный регистратор		ФГИС ЕГРН
полное наименование должности	подпись	инициалы, фамилия

М.П.

Выписка из Единого государственного реестра недвижимости об объекте недвижимости
114
Описание местоположения земельного участка

Земельный участок			
(вид объекта недвижимости)			
Лист № __ Раздела 3.2	Всего листов раздела 3.2 : __	Всего разделов: __	Всего листов выписки: __
19.07.2021 № 99/2021/405924989			
Кадастровый номер:		47:23:0521006:104	

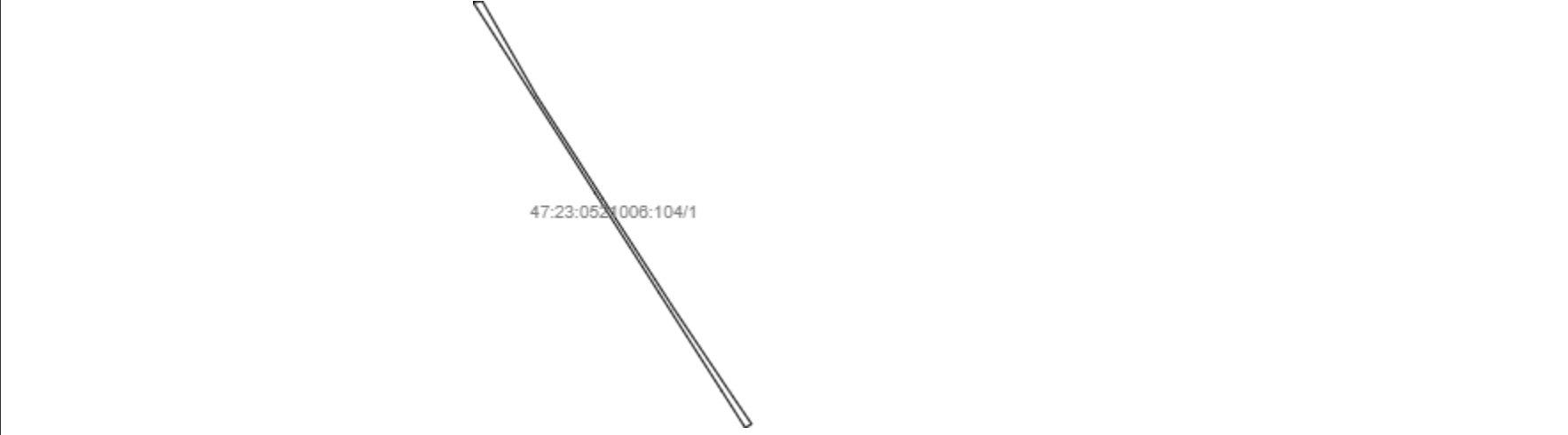
Сведения о характерных точках границы земельного участка				
Система координат: МСК 47 зона 2				
Зона №				
Номер точки	Координаты		Описание закрепления на местности	Средняя квадратическая погрешность определения координат характерных точек границ земельного участка, м
	X	Y		
1	2	3	4	5
31	368649.74	2222601.59	данные отсутствуют	данные отсутствуют
32	368658.88	2222614.96	данные отсутствуют	данные отсутствуют
33	368664.3	2222626.83	данные отсутствуют	данные отсутствуют
34	368668.71	2222642.47	данные отсутствуют	данные отсутствуют
35	368668.38	2222661.31	данные отсутствуют	данные отсутствуют
36	368668.21	2222670.26	данные отсутствуют	данные отсутствуют

Государственный регистратор		ФГИС ЕГРН
полное наименование должности	подпись	инициалы, фамилия

М.П.

Выписка из Единого государственного реестра недвижимости об объекте недвижимости
Сведения о частях земельного участка

Земельный участок			
(вид объекта недвижимости)			
Лист № __ Раздела 4	Всего листов раздела 4 : __	Всего разделов: __	Всего листов выписки: __
19.07.2021 № 99/2021/405924989			
Кадастровый номер:		47:23:0521006:104	

План (чертеж, схема) части земельного участка	Учетный номер части: 47:23:0521006:104/1
	
Масштаб 1: данные отсутствуют	Условные обозначения:

Государственный регистратор		ФГИС ЕГРН
полное наименование должности	подпись	инициалы, фамилия

М.П.

Выписка из Единого государственного реестра недвижимости об объекте недвижимости
Сведения о частях земельного участка

Земельный участок			
<small>(вид объекта недвижимости)</small>			
Лист № __ Раздела 4.1	Всего листов раздела 4.1 : __	Всего разделов: __	Всего листов выписки: __
19.07.2021 № 99/2021/405924989			
Кадастровый номер:		47:23:0521006:104	

Учетный номер части	Площадь (м ²)	Содержание ограничения в использовании или ограничения права на объект недвижимости или обременения объекта недвижимости
1	2	3
1	5551	Ограничения прав на земельный участок, предусмотренные статьями 56, 56.1 Земельного кодекса Российской Федерации, 47.23.2.112, Карта (план) охранной зоны объекта электросетевого хозяйства № 590/2015 от 26.11.2015

Государственный регистратор		ФГИС ЕГРН
полное наименование должности	подпись	инициалы, фамилия

М.П.

Выписка из Единого государственного реестра недвижимости об объекте недвижимости
Сведения о частях земельного участка

Земельный участок				
<small>(вид объекта недвижимости)</small>				
Лист № ___ Раздела 4.2		Всего листов раздела 4.2 : ___		Всего разделов: ___
Всего листов выписки: ___				
19.07.2021 № 99/2021/405924989				
Кадастровый номер:			47:23:0521006:104	
Сведения о характерных точках границы части (частей) земельного участка				
Учетный номер части: 1				
Система координат: МСК 47 зона 2				
Зона №				
Номер точки	Координаты, м		Описание закрепления на местности	Средняя квадратическая погрешность определения координат характерных точек границы части земельного участка, м
	X	Y		
1	2	3	4	5
1	368669.96	2222677.84	данные отсутствуют	данные отсутствуют
2	368522.16	2222762.8	данные отсутствуют	данные отсутствуют
3	368360.91	2222866.83	данные отсутствуют	данные отсутствуют
4	368188.26	2222978.7	данные отсутствуют	данные отсутствуют
5	368059.19	2223065.45	данные отсутствуют	данные отсутствуют
6	368008.89	2223099.88	данные отсутствуют	данные отсутствуют
36	368668.21	2222670.26	данные отсутствуют	данные отсутствуют
37	368668.34	2222663.5	данные отсутствуют	данные отсутствуют
38	368599.46	2222707.7	данные отсутствуют	0.1
39	368523.88	2222755.9	данные отсутствуют	0.1
40	368445.64	2222806.32	данные отсутствуют	0.1
41	368369.07	2222855.24	данные отсутствуют	0.1
42	368289.58	2222906.48	данные отсутствуют	0.1
43	368212.9	2222955.55	данные отсутствуют	0.1
44	368140.54	2223001.84	данные отсутствуют	0.1
45	368060.6	2223053.21	данные отсутствуют	0.1
Государственный регистратор			ФГИС ЕГРН	
полное наименование должности			подпись	
			инициалы, фамилия	

М.П.

Выписка из Единого государственного реестра недвижимости об объекте недвижимости
Сведения о частях земельного участка

Земельный участок			
<small>(вид объекта недвижимости)</small>			
Лист № ___ Раздела 4.2	Всего листов раздела 4.2 : ___	Всего разделов: ___	Всего листов выписки: ___
19.07.2021 № 99/2021/405924989			
Кадастровый номер:		47:23:0521006:104	

Номер точки	Координаты, м		Описание закрепления на местности	Средняя квадратическая погрешность определения координат характерных точек границы части земельного участка, м
	X	Y		
1	2	3	4	5
46	368002.66	2223090.2	данные отсутствуют	данные отсутствуют

Государственный регистратор		ФГИС ЕГРН
полное наименование должности	подпись	инициалы, фамилия

М.П.

Выписка из Единого государственного реестра недвижимости об объекте недвижимости

Сведения о характеристиках объекта недвижимости

На основании запроса от 19.07.2021 г., поступившего на рассмотрение 19.07.2021 г., сообщаем, что согласно записям Единого государственного реестра недвижимости:

Земельный участок			
(вид объекта недвижимости)			
Лист № ___ Раздела 1	Всего листов раздела 1 : ___	Всего разделов: ___	Всего листов выписки: ___
19.07.2021 № 99/2021/405926912			
Кадастровый номер:		47:23:0000000:50924	

Номер кадастрового квартала:	47:23:0000000
Дата присвоения кадастрового номера:	16.01.2018
Ранее присвоенный государственный учетный номер:	данные отсутствуют
Адрес:	Ленинградская область, Гатчинский муниципальный район, Вырицкое городское поселение, автомобильная дорога общего пользования «Мины - Новинка»
Площадь:	717793 +/- 1483кв. м
Кадастровая стоимость, руб.:	5455226.8
Кадастровые номера расположенных в пределах земельного участка объектов недвижимости:	47:23:0000000:50781
Кадастровые номера объектов недвижимости, из которых образован объект недвижимости:	данные отсутствуют
Кадастровые номера образованных объектов недвижимости:	данные отсутствуют
Сведения о включении объекта недвижимости в состав предприятия как имущественного комплекса:	

Государственный регистратор		ФГИС ЕГРН
полное наименование должности	подпись	инициалы, фамилия

М.П.

Сведения о характеристиках объекта недвижимости

Земельный участок			
(вид объекта недвижимости)			
Лист № ___ Раздела 1	Всего листов раздела 1 : ___	Всего разделов: ___	Всего листов выписки: ___
19.07.2021 № 99/2021/405926912			
Кадастровый номер:		47:23:0000000:50924	

Категория земель:	Земли промышленности, энергетики, транспорта, связи, радиовещания, телевидения, информатики, земли для обеспечения космической деятельности, земли обороны, безопасности и земли иного специального назначения
Виды разрешенного использования:	Автомобильный транспорт
Сведения о кадастровом инженерере:	Карпова Татьяна Владимировна №78-10-0033
Сведения о лесах, водных объектах и об иных природных объектах, расположенных в пределах земельного участка:	данные отсутствуют
Сведения о том, что земельный участок полностью или частично расположен в границах зоны с особыми условиями использования территории или территории объекта культурного наследия	данные отсутствуют
Сведения о том, что земельный участок расположен в границах особой экономической зоны, территории опережающего социально-экономического развития, зоны территориального развития в Российской Федерации, игровой зоны:	данные отсутствуют
Сведения о том, что земельный участок расположен в границах особо охраняемой природной территории, охотничьих угодий, лесничеств, лесопарков:	данные отсутствуют
Сведения о результатах проведения государственного земельного надзора:	данные отсутствуют
Сведения о расположении земельного участка в границах территории, в отношении которой утвержден проект межевания территории:	данные отсутствуют

Государственный регистратор		ФГИС ЕГРН
полное наименование должности	подпись	инициалы, фамилия

М.П.

Выписка из Единого государственного реестра недвижимости об объекте недвижимости
Сведения о характеристиках объекта недвижимости

Земельный участок			
(вид объекта недвижимости)			
Лист № ___ Раздела 1	Всего листов раздела 1 : ___	Всего разделов: ___	Всего листов выписки: ___
19.07.2021 № 99/2021/405926912			
Кадастровый номер:		47:23:0000000:50924	

Условный номер земельного участка:	данные отсутствуют
Сведения о принятии акта и (или) заключении договора, предусматривающих предоставление в соответствии с земельным законодательством исполнительным органом государственной власти или органом местного самоуправления находящегося в государственной или муниципальной собственности земельного участка для строительства наемного дома социального использования или наемного дома коммерческого использования:	данные отсутствуют
Сведения о том, что земельный участок или земельные участки образованы на основании решения об изъятии земельного участка и (или) расположенного на нем объекта недвижимости для государственных или муниципальных нужд:	данные отсутствуют
Сведения о том, что земельный участок образован из земель или земельного участка, государственная собственность на которые не разграничена:	данные отсутствуют
Сведения о наличии земельного спора о местоположении границ земельных участков:	данные отсутствуют
Статус записи об объекте недвижимости:	Сведения об объекте недвижимости имеют статус "актуальные"
Особые отметки:	Граница земельного участка состоит из 3 контуров. Сведения о видах разрешенного использования имеют статус «Актуальные незасвидетельствованные». Право (ограничение права, обременение объекта недвижимости) зарегистрировано на данный объект недвижимости с видами разрешенного использования «Для размещения объектов транспорта». Состав земельного участка: 1) №1 площадь: 368372.88 кв.м 2) №2 площадь: 249538.34 кв.м 3) №3 площадь: 99881.69 кв.м
Получатель выписки:	Кононович Екатерина Юрьевна

Государственный регистратор		ФГИС ЕГРН
полное наименование должности	подпись	инициалы, фамилия

Выписка из Единого государственного реестра недвижимости об объекте недвижимости
Сведения о зарегистрированных правах

Земельный участок	
(вид объекта недвижимости)	
Лист № ___ Раздела 2	Всего листов раздела 2 : ___
Всего разделов: ___	Всего листов выписки: ___
19.07.2021 № 99/2021/405926912	
Кадастровый номер:	47:23:0000000:50924
1. Правообладатель (правообладатели):	1.1. Ленинградская область
2. Вид, номер и дата государственной регистрации права:	2.1. Собственность, № 47:23:0000000:50924-47/001/2018-1 от 18.01.2018
3. Ограничение прав и обременение объекта недвижимости:	не зарегистрировано
1. Правообладатель (правообладатели):	1.2. Государственное казенное учреждение Ленинградской области "Управление автомобильных дорог Ленинградской области", ИНН: 4716021880
2. Вид, номер и дата государственной регистрации права:	2.2. Постоянное (бессрочное) пользование, № 47:23:0000000:50924-47/017/2019-2 от 06.08.2019
3. Ограничение прав и обременение объекта недвижимости:	не зарегистрировано
4. Договоры участия в долевом строительстве:	не зарегистрировано
5. Заявленные в судебном порядке права требования:	данные отсутствуют
6. Сведения о возражении в отношении зарегистрированного права:	данные отсутствуют
7. Сведения о наличии решения об изъятии объекта недвижимости для государственных и муниципальных нужд:	данные отсутствуют
8. Сведения о невозможности государственной регистрации без личного участия правообладателя или его законного представителя:	
9. Правопритязания и сведения о наличии поступивших, но не рассмотренных заявлений о проведении государственной регистрации права (перехода, прекращения права), ограничения права или обременения объекта недвижимости, сделки в отношении объекта недвижимости:	данные отсутствуют
10. Сведения об осуществлении государственной регистрации сделки, права, ограничения права без необходимого в силу закона согласия третьего лица, органа:	данные отсутствуют
11. Сведения о невозможности государственной регистрации перехода, прекращения, ограничения права на земельный участок из земель сельскохозяйственного назначения:	

Государственный регистратор		ФГИС ЕГРН
полное наименование должности	подпись	инициалы, фамилия

М.П.

Выписка из Единого государственного реестра недвижимости об объекте недвижимости
Описание местоположения земельного участка

Земельный участок			
(вид объекта недвижимости)			
Лист № __ Раздела 3	Всего листов раздела 3 : __	Всего разделов: __	Всего листов выписки: __
19.07.2021 № 99/2021/405926912			
Кадастровый номер:		47:23:0000000:50924	

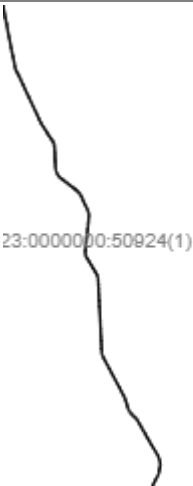
План (чертеж, схема) земельного участка			
47:23:0000000			
Масштаб 1: данные отсутствуют	Условные обозначения:		

Государственный регистратор		ФГИС ЕГРН
полное наименование должности	подпись	инициалы, фамилия

М.П.

Выписка из Единого государственного реестра недвижимости об объекте недвижимости
Описание местоположения земельного участка

Земельный участок			
(вид объекта недвижимости)			
Лист № ___ Раздела 3	Всего листов раздела 3 : ___	Всего разделов: ___	Всего листов выписки: ___
19.07.2021 № 99/2021/405926912			
Кадастровый номер:		47:23:0000000:50924	

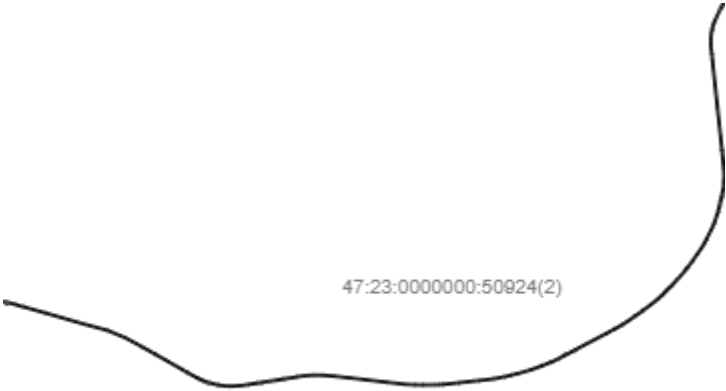
План (чертеж, схема) земельного участка			
			
Масштаб 1: данные отсутствуют	Условные обозначения:		

Государственный регистратор		ФГИС ЕГРН
полное наименование должности	подпись	инициалы, фамилия

М.П.

Выписка из Единого государственного реестра недвижимости об объекте недвижимости
126
Описание местоположения земельного участка

Земельный участок			
(вид объекта недвижимости)			
Лист № __ Раздела 3	Всего листов раздела 3 : __	Всего разделов: __	Всего листов выписки: __
19.07.2021 № 99/2021/405926912			
Кадастровый номер:		47:23:0000000:50924	

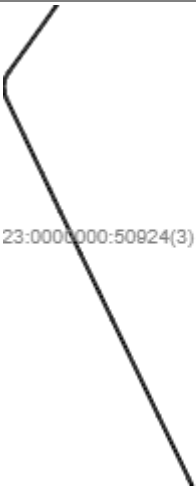
План (чертеж, схема) земельного участка			
			
Масштаб 1: данные отсутствуют	Условные обозначения:		

Государственный регистратор		ФГИС ЕГРН
полное наименование должности	подпись	инициалы, фамилия

М.П.

Выписка из Единого государственного реестра недвижимости об объекте недвижимости
Описание местоположения земельного участка

Земельный участок			
(вид объекта недвижимости)			
Лист № __ Раздела 3	Всего листов раздела 3 : __	Всего разделов: __	Всего листов выписки: __
19.07.2021 № 99/2021/405926912			
Кадастровый номер:		47:23:0000000:50924	

План (чертеж, схема) земельного участка			
 <p>23:0000000:50924(3)</p>			
Масштаб 1: данные отсутствуют	Условные обозначения:		

Государственный регистратор		ФГИС ЕГРН
полное наименование должности	подпись	инициалы, фамилия

М.П.

Выписка из Единого государственного реестра недвижимости об объекте недвижимости
Описание местоположения земельного участка

Земельный участок			
(вид объекта недвижимости)			
Лист № __ Раздела 3.1	Всего листов раздела 3.1 : __	Всего разделов: __	Всего листов выписки: __
19.07.2021 № 99/2021/405926912			
Кадастровый номер:		47:23:0000000:50924	

Описание местоположения границ земельного участка							
Номер п/п	Номер точки		Дирекционный угол	Горизонтальное проложение, м	Описание закрепления на местности	Кадастровые номера смежных участков	Сведения об адресах правообладателей смежных земельных участков
	начальная	конечная					
1	2	3	4	5	6	7	8
1	1	2	данные отсутствуют	данные отсутствуют	-	данные отсутствуют	данные отсутствуют
2	2	3	данные отсутствуют	данные отсутствуют	-	данные отсутствуют	данные отсутствуют
3	3	4	данные отсутствуют	данные отсутствуют	-	данные отсутствуют	данные отсутствуют
4	4	5	данные отсутствуют	данные отсутствуют	-	данные отсутствуют	данные отсутствуют
5	5	6	данные отсутствуют	данные отсутствуют	-	данные отсутствуют	данные отсутствуют
6	6	7	данные отсутствуют	данные отсутствуют	-	данные отсутствуют	данные отсутствуют
7	7	8	данные отсутствуют	данные отсутствуют	-	данные отсутствуют	данные отсутствуют
8	8	9	данные отсутствуют	данные отсутствуют	-	данные отсутствуют	данные отсутствуют
9	9	10	данные отсутствуют	данные отсутствуют	-	данные отсутствуют	данные отсутствуют
10	10	11	данные отсутствуют	данные отсутствуют	-	данные отсутствуют	данные отсутствуют
11	11	12	данные отсутствуют	данные отсутствуют	-	данные отсутствуют	данные отсутствуют
12	12	13	данные отсутствуют	данные отсутствуют	-	данные отсутствуют	данные отсутствуют
13	13	14	данные отсутствуют	данные отсутствуют	-	данные отсутствуют	данные отсутствуют

14	14	15	данные отсутствуют	данные отсутствуют	-	данные отсутствуют	данные отсутствуют
					129		
15	15	16	данные отсутствуют	данные отсутствуют	-	данные отсутствуют	данные отсутствуют

Государственный регистратор		ФГИС ЕГРН
полное наименование должности	подпись	инициалы, фамилия

М.П.

Выписка из Единого государственного реестра недвижимости об объекте недвижимости
Описание местоположения земельного участка

Земельный участок			
(вид объекта недвижимости)			
Лист № __ Раздела 3.1	Всего листов раздела 3.1 : __	Всего разделов: __	Всего листов выписки: __
19.07.2021 № 99/2021/405926912			
Кадастровый номер:		47:23:0000000:50924	

Описание местоположения границ земельного участка							
Номер п/п	Номер точки		Дирекционный угол	Горизонтальное проложение, м	Описание закрепления на местности	Кадастровые номера смежных участков	Сведения об адресах правообладателей смежных земельных участков
	начальная	конечная					
1	2	3	4	5	6	7	8
16	16	17	данные отсутствуют	данные отсутствуют	-	данные отсутствуют	данные отсутствуют
17	17	18	данные отсутствуют	данные отсутствуют	-	данные отсутствуют	данные отсутствуют
18	18	19	данные отсутствуют	данные отсутствуют	-	данные отсутствуют	данные отсутствуют
19	19	20	данные отсутствуют	данные отсутствуют	-	данные отсутствуют	данные отсутствуют
20	20	21	данные отсутствуют	данные отсутствуют	-	данные отсутствуют	данные отсутствуют
21	21	22	данные отсутствуют	данные отсутствуют	-	данные отсутствуют	данные отсутствуют
22	22	23	данные отсутствуют	данные отсутствуют	-	данные отсутствуют	данные отсутствуют
23	23	24	данные отсутствуют	данные отсутствуют	-	данные отсутствуют	данные отсутствуют
24	24	25	данные отсутствуют	данные отсутствуют	-	данные отсутствуют	данные отсутствуют
25	25	26	данные отсутствуют	данные отсутствуют	-	данные отсутствуют	данные отсутствуют
26	26	27	данные отсутствуют	данные отсутствуют	-	данные отсутствуют	данные отсутствуют
27	27	28	данные отсутствуют	данные отсутствуют	-	данные отсутствуют	данные отсутствуют
28	28	29	данные	данные	-	данные отсутствуют	данные отсутствуют

			отсутствуют	отсутствуют			
29	29	30	данные отсутствуют	данные отсутствуют	- 131	данные отсутствуют	данные отсутствуют
30	30	31	данные отсутствуют	данные отсутствуют	-	данные отсутствуют	данные отсутствуют

Государственный регистратор		ФГИС ЕГРН
полное наименование должности	подпись	инициалы, фамилия

М.П.

Выписка из Единого государственного реестра недвижимости об объекте недвижимости
Описание местоположения земельного участка

Земельный участок			
(вид объекта недвижимости)			
Лист № __ Раздела 3.1	Всего листов раздела 3.1 : __	Всего разделов: __	Всего листов выписки: __
19.07.2021 № 99/2021/405926912			
Кадастровый номер:		47:23:0000000:50924	

Описание местоположения границ земельного участка							
Номер п/п	Номер точки		Дирекционный угол	Горизонтальное проложение, м	Описание закрепления на местности	Кадастровые номера смежных участков	Сведения об адресах правообладателей смежных земельных участков
	начальная	конечная					
1	2	3	4	5	6	7	8
31	31	32	данные отсутствуют	данные отсутствуют	-	данные отсутствуют	данные отсутствуют
32	32	33	данные отсутствуют	данные отсутствуют	-	данные отсутствуют	данные отсутствуют
33	33	34	данные отсутствуют	данные отсутствуют	-	данные отсутствуют	данные отсутствуют
34	34	35	данные отсутствуют	данные отсутствуют	-	данные отсутствуют	данные отсутствуют
35	35	36	данные отсутствуют	данные отсутствуют	-	данные отсутствуют	данные отсутствуют
36	36	37	данные отсутствуют	данные отсутствуют	-	данные отсутствуют	данные отсутствуют
37	37	38	данные отсутствуют	данные отсутствуют	-	данные отсутствуют	данные отсутствуют
38	38	39	данные отсутствуют	данные отсутствуют	-	данные отсутствуют	данные отсутствуют
39	39	40	данные отсутствуют	данные отсутствуют	-	данные отсутствуют	данные отсутствуют
40	40	41	данные отсутствуют	данные отсутствуют	-	данные отсутствуют	данные отсутствуют
41	41	42	данные отсутствуют	данные отсутствуют	-	данные отсутствуют	данные отсутствуют
42	42	43	данные отсутствуют	данные отсутствуют	-	данные отсутствуют	данные отсутствуют
43	43	44	данные	данные	-	данные отсутствуют	данные отсутствуют

			отсутствуют	отсутствуют			
44	44	45	данные отсутствуют	данные отсутствуют	- 133	данные отсутствуют	данные отсутствуют
45	45	46	данные отсутствуют	данные отсутствуют	-	данные отсутствуют	данные отсутствуют

Государственный регистратор		ФГИС ЕГРН
полное наименование должности	подпись	инициалы, фамилия

М.П.

Выписка из Единого государственного реестра недвижимости об объекте недвижимости
Описание местоположения земельного участка

Земельный участок			
(вид объекта недвижимости)			
Лист № __ Раздела 3.1	Всего листов раздела 3.1 : __	Всего разделов: __	Всего листов выписки: __
19.07.2021 № 99/2021/405926912			
Кадастровый номер:		47:23:0000000:50924	

Описание местоположения границ земельного участка							
Номер п/п	Номер точки		Дирекционный угол	Горизонтальное проложение, м	Описание закрепления на местности	Кадастровые номера смежных участков	Сведения об адресах правообладателей смежных земельных участков
	начальная	конечная					
1	2	3	4	5	6	7	8
46	46	47	данные отсутствуют	данные отсутствуют	-	данные отсутствуют	данные отсутствуют
47	47	48	данные отсутствуют	данные отсутствуют	-	данные отсутствуют	данные отсутствуют
48	48	49	данные отсутствуют	данные отсутствуют	-	данные отсутствуют	данные отсутствуют
49	49	50	данные отсутствуют	данные отсутствуют	-	данные отсутствуют	данные отсутствуют
50	50	51	данные отсутствуют	данные отсутствуют	-	данные отсутствуют	данные отсутствуют
51	51	52	данные отсутствуют	данные отсутствуют	-	данные отсутствуют	данные отсутствуют
52	52	53	данные отсутствуют	данные отсутствуют	-	данные отсутствуют	данные отсутствуют
53	53	54	данные отсутствуют	данные отсутствуют	-	данные отсутствуют	данные отсутствуют
54	54	55	данные отсутствуют	данные отсутствуют	-	данные отсутствуют	данные отсутствуют
55	55	56	данные отсутствуют	данные отсутствуют	-	данные отсутствуют	данные отсутствуют
56	56	57	данные отсутствуют	данные отсутствуют	-	данные отсутствуют	данные отсутствуют
57	57	58	данные отсутствуют	данные отсутствуют	-	данные отсутствуют	данные отсутствуют
58	58	59	данные	данные	-	данные отсутствуют	данные отсутствуют

			отсутствуют	отсутствуют			
59	59	60	данные отсутствуют	данные отсутствуют	- 135	данные отсутствуют	данные отсутствуют
60	60	61	данные отсутствуют	данные отсутствуют	-	данные отсутствуют	данные отсутствуют

Государственный регистратор		ФГИС ЕГРН
полное наименование должности	подпись	инициалы, фамилия

М.П.

Выписка из Единого государственного реестра недвижимости об объекте недвижимости
Описание местоположения земельного участка

Земельный участок			
(вид объекта недвижимости)			
Лист № __ Раздела 3.1	Всего листов раздела 3.1 : __	Всего разделов: __	Всего листов выписки: __
19.07.2021 № 99/2021/405926912			
Кадастровый номер:		47:23:0000000:50924	

Описание местоположения границ земельного участка							
Номер п/п	Номер точки		Дирекционный угол	Горизонтальное проложение, м	Описание закрепления на местности	Кадастровые номера смежных участков	Сведения об адресах правообладателей смежных земельных участков
	начальная	конечная					
1	2	3	4	5	6	7	8
61	61	62	данные отсутствуют	данные отсутствуют	-	данные отсутствуют	данные отсутствуют
62	62	63	данные отсутствуют	данные отсутствуют	-	данные отсутствуют	данные отсутствуют
63	63	64	данные отсутствуют	данные отсутствуют	-	данные отсутствуют	данные отсутствуют
64	64	65	данные отсутствуют	данные отсутствуют	-	данные отсутствуют	данные отсутствуют
65	65	66	данные отсутствуют	данные отсутствуют	-	данные отсутствуют	данные отсутствуют
66	66	67	данные отсутствуют	данные отсутствуют	-	данные отсутствуют	данные отсутствуют
67	67	68	данные отсутствуют	данные отсутствуют	-	данные отсутствуют	данные отсутствуют
68	68	69	данные отсутствуют	данные отсутствуют	-	данные отсутствуют	данные отсутствуют
69	69	70	данные отсутствуют	данные отсутствуют	-	данные отсутствуют	данные отсутствуют
70	70	71	данные отсутствуют	данные отсутствуют	-	данные отсутствуют	данные отсутствуют
71	71	72	данные отсутствуют	данные отсутствуют	-	данные отсутствуют	данные отсутствуют
72	72	73	данные отсутствуют	данные отсутствуют	-	данные отсутствуют	данные отсутствуют
73	73	74	данные отсутствуют	данные отсутствуют	-	данные отсутствуют	данные отсутствуют

			отсутствуют	отсутствуют			
74	74	75	данные отсутствуют	данные отсутствуют	- 137	данные отсутствуют	данные отсутствуют
75	75	76	данные отсутствуют	данные отсутствуют	-	данные отсутствуют	данные отсутствуют

Государственный регистратор		ФГИС ЕГРН
полное наименование должности	подпись	инициалы, фамилия

М.П.

Выписка из Единого государственного реестра недвижимости об объекте недвижимости
Описание местоположения земельного участка

Земельный участок			
(вид объекта недвижимости)			
Лист № __ Раздела 3.1	Всего листов раздела 3.1 : __	Всего разделов: __	Всего листов выписки: __
19.07.2021 № 99/2021/405926912			
Кадастровый номер:		47:23:0000000:50924	

Описание местоположения границ земельного участка							
Номер п/п	Номер точки		Дирекционный угол	Горизонтальное проложение, м	Описание закрепления на местности	Кадастровые номера смежных участков	Сведения об адресах правообладателей смежных земельных участков
	начальная	конечная					
1	2	3	4	5	6	7	8
76	76	77	данные отсутствуют	данные отсутствуют	-	данные отсутствуют	данные отсутствуют
77	77	78	данные отсутствуют	данные отсутствуют	-	данные отсутствуют	данные отсутствуют
78	78	79	данные отсутствуют	данные отсутствуют	-	данные отсутствуют	данные отсутствуют
79	79	80	данные отсутствуют	данные отсутствуют	-	данные отсутствуют	данные отсутствуют
80	80	81	данные отсутствуют	данные отсутствуют	-	данные отсутствуют	данные отсутствуют
81	81	82	данные отсутствуют	данные отсутствуют	-	данные отсутствуют	данные отсутствуют
82	82	83	данные отсутствуют	данные отсутствуют	-	данные отсутствуют	данные отсутствуют
83	83	84	данные отсутствуют	данные отсутствуют	-	данные отсутствуют	данные отсутствуют
84	84	1	данные отсутствуют	данные отсутствуют	-	данные отсутствуют	данные отсутствуют
85	86	87	данные отсутствуют	данные отсутствуют	-	данные отсутствуют	данные отсутствуют
86	87	88	данные отсутствуют	данные отсутствуют	-	данные отсутствуют	данные отсутствуют
87	88	89	данные отсутствуют	данные отсутствуют	-	данные отсутствуют	данные отсутствуют
88	89	90	данные отсутствуют	данные отсутствуют	-	данные отсутствуют	данные отсутствуют

			отсутствуют	отсутствуют			
89	90	91	данные отсутствуют	данные отсутствуют	- 139	данные отсутствуют	данные отсутствуют
90	91	92	данные отсутствуют	данные отсутствуют	-	данные отсутствуют	данные отсутствуют

Государственный регистратор		ФГИС ЕГРН
полное наименование должности	подпись	инициалы, фамилия

М.П.

Выписка из Единого государственного реестра недвижимости об объекте недвижимости
Описание местоположения земельного участка

Земельный участок			
(вид объекта недвижимости)			
Лист № __ Раздела 3.1	Всего листов раздела 3.1 : __	Всего разделов: __	Всего листов выписки: __
19.07.2021 № 99/2021/405926912			
Кадастровый номер:		47:23:0000000:50924	

Описание местоположения границ земельного участка							
Номер п/п	Номер точки		Дирекционный угол	Горизонтальное проложение, м	Описание закрепления на местности	Кадастровые номера смежных участков	Сведения об адресах правообладателей смежных земельных участков
	начальная	конечная					
1	2	3	4	5	6	7	8
91	92	93	данные отсутствуют	данные отсутствуют	-	данные отсутствуют	данные отсутствуют
92	93	94	данные отсутствуют	данные отсутствуют	-	данные отсутствуют	данные отсутствуют
93	94	95	данные отсутствуют	данные отсутствуют	-	данные отсутствуют	данные отсутствуют
94	95	96	данные отсутствуют	данные отсутствуют	-	данные отсутствуют	данные отсутствуют
95	96	97	данные отсутствуют	данные отсутствуют	-	данные отсутствуют	данные отсутствуют
96	97	98	данные отсутствуют	данные отсутствуют	-	данные отсутствуют	данные отсутствуют
97	98	99	данные отсутствуют	данные отсутствуют	-	данные отсутствуют	данные отсутствуют
98	99	100	данные отсутствуют	данные отсутствуют	-	данные отсутствуют	данные отсутствуют
99	100	101	данные отсутствуют	данные отсутствуют	-	данные отсутствуют	данные отсутствуют
100	101	102	данные отсутствуют	данные отсутствуют	-	данные отсутствуют	данные отсутствуют
101	102	103	данные отсутствуют	данные отсутствуют	-	данные отсутствуют	данные отсутствуют
102	103	104	данные отсутствуют	данные отсутствуют	-	данные отсутствуют	данные отсутствуют
103	104	105	данные	данные	-	данные отсутствуют	данные отсутствуют

			отсутствуют	отсутствуют			
104	105	106	данные отсутствуют	данные отсутствуют	- 141	данные отсутствуют	данные отсутствуют
105	106	107	данные отсутствуют	данные отсутствуют	-	данные отсутствуют	данные отсутствуют

Государственный регистратор		ФГИС ЕГРН
полное наименование должности	подпись	инициалы, фамилия

М.П.

Выписка из Единого государственного реестра недвижимости об объекте недвижимости
Описание местоположения земельного участка

Земельный участок			
(вид объекта недвижимости)			
Лист № __ Раздела 3.1	Всего листов раздела 3.1 : __	Всего разделов: __	Всего листов выписки: __
19.07.2021 № 99/2021/405926912			
Кадастровый номер:		47:23:0000000:50924	

Описание местоположения границ земельного участка							
Номер п/п	Номер точки		Дирекционный угол	Горизонтальное проложение, м	Описание закрепления на местности	Кадастровые номера смежных участков	Сведения об адресах правообладателей смежных земельных участков
	начальная	конечная					
1	2	3	4	5	6	7	8
106	107	108	данные отсутствуют	данные отсутствуют	-	данные отсутствуют	данные отсутствуют
107	108	109	данные отсутствуют	данные отсутствуют	-	данные отсутствуют	данные отсутствуют
108	109	110	данные отсутствуют	данные отсутствуют	-	данные отсутствуют	данные отсутствуют
109	110	111	данные отсутствуют	данные отсутствуют	-	данные отсутствуют	данные отсутствуют
110	111	112	данные отсутствуют	данные отсутствуют	-	данные отсутствуют	данные отсутствуют
111	112	113	данные отсутствуют	данные отсутствуют	-	данные отсутствуют	данные отсутствуют
112	113	114	данные отсутствуют	данные отсутствуют	-	данные отсутствуют	данные отсутствуют
113	114	115	данные отсутствуют	данные отсутствуют	-	данные отсутствуют	данные отсутствуют
114	115	116	данные отсутствуют	данные отсутствуют	-	данные отсутствуют	данные отсутствуют
115	116	117	данные отсутствуют	данные отсутствуют	-	данные отсутствуют	данные отсутствуют
116	117	118	данные отсутствуют	данные отсутствуют	-	данные отсутствуют	данные отсутствуют
117	118	119	данные отсутствуют	данные отсутствуют	-	данные отсутствуют	данные отсутствуют
118	119	120	данные	данные	-	данные отсутствуют	данные отсутствуют

			отсутствуют	отсутствуют			
119	120	121	данные отсутствуют	данные отсутствуют	- 143	данные отсутствуют	данные отсутствуют
120	121	122	данные отсутствуют	данные отсутствуют	-	данные отсутствуют	данные отсутствуют

Государственный регистратор		ФГИС ЕГРН
полное наименование должности	подпись	инициалы, фамилия

М.П.

Выписка из Единого государственного реестра недвижимости об объекте недвижимости
Описание местоположения земельного участка

Земельный участок			
(вид объекта недвижимости)			
Лист № __ Раздела 3.1	Всего листов раздела 3.1 : __	Всего разделов: __	Всего листов выписки: __
19.07.2021 № 99/2021/405926912			
Кадастровый номер:		47:23:0000000:50924	

Описание местоположения границ земельного участка							
Номер п/п	Номер точки		Дирекционный угол	Горизонтальное проложение, м	Описание закрепления на местности	Кадастровые номера смежных участков	Сведения об адресах правообладателей смежных земельных участков
	начальная	конечная					
1	2	3	4	5	6	7	8
121	122	123	данные отсутствуют	данные отсутствуют	-	данные отсутствуют	данные отсутствуют
122	123	124	данные отсутствуют	данные отсутствуют	-	данные отсутствуют	данные отсутствуют
123	124	125	данные отсутствуют	данные отсутствуют	-	данные отсутствуют	данные отсутствуют
124	125	126	данные отсутствуют	данные отсутствуют	-	данные отсутствуют	данные отсутствуют
125	126	127	данные отсутствуют	данные отсутствуют	-	данные отсутствуют	данные отсутствуют
126	127	128	данные отсутствуют	данные отсутствуют	-	данные отсутствуют	данные отсутствуют
127	128	129	данные отсутствуют	данные отсутствуют	-	данные отсутствуют	данные отсутствуют
128	129	130	данные отсутствуют	данные отсутствуют	-	данные отсутствуют	данные отсутствуют
129	130	131	данные отсутствуют	данные отсутствуют	-	данные отсутствуют	данные отсутствуют
130	131	132	данные отсутствуют	данные отсутствуют	-	данные отсутствуют	данные отсутствуют
131	132	133	данные отсутствуют	данные отсутствуют	-	данные отсутствуют	данные отсутствуют
132	133	134	данные отсутствуют	данные отсутствуют	-	данные отсутствуют	данные отсутствуют
133	134	135	данные	данные	-	данные отсутствуют	данные отсутствуют

			отсутствуют	отсутствуют			
134	135	136	данные отсутствуют	данные отсутствуют	- 145	данные отсутствуют	данные отсутствуют
135	136	137	данные отсутствуют	данные отсутствуют	-	данные отсутствуют	данные отсутствуют

Государственный регистратор		ФГИС ЕГРН
полное наименование должности	подпись	инициалы, фамилия

М.П.

Выписка из Единого государственного реестра недвижимости об объекте недвижимости
Описание местоположения земельного участка

Земельный участок			
(вид объекта недвижимости)			
Лист № __ Раздела 3.1	Всего листов раздела 3.1 : __	Всего разделов: __	Всего листов выписки: __
19.07.2021 № 99/2021/405926912			
Кадастровый номер:		47:23:0000000:50924	

Описание местоположения границ земельного участка							
Номер п/п	Номер точки		Дирекционный угол	Горизонтальное проложение, м	Описание закрепления на местности	Кадастровые номера смежных участков	Сведения об адресах правообладателей смежных земельных участков
	начальная	конечная					
1	2	3	4	5	6	7	8
136	137	138	данные отсутствуют	данные отсутствуют	-	данные отсутствуют	данные отсутствуют
137	138	139	данные отсутствуют	данные отсутствуют	-	данные отсутствуют	данные отсутствуют
138	139	140	данные отсутствуют	данные отсутствуют	-	данные отсутствуют	данные отсутствуют
139	140	141	данные отсутствуют	данные отсутствуют	-	данные отсутствуют	данные отсутствуют
140	141	142	данные отсутствуют	данные отсутствуют	-	данные отсутствуют	данные отсутствуют
141	142	143	данные отсутствуют	данные отсутствуют	-	данные отсутствуют	данные отсутствуют
142	143	144	данные отсутствуют	данные отсутствуют	-	данные отсутствуют	данные отсутствуют
143	144	145	данные отсутствуют	данные отсутствуют	-	данные отсутствуют	данные отсутствуют
144	145	146	данные отсутствуют	данные отсутствуют	-	данные отсутствуют	данные отсутствуют
145	146	147	данные отсутствуют	данные отсутствуют	-	данные отсутствуют	данные отсутствуют
146	147	148	данные отсутствуют	данные отсутствуют	-	данные отсутствуют	данные отсутствуют
147	148	149	данные отсутствуют	данные отсутствуют	-	данные отсутствуют	данные отсутствуют
148	149	150	данные	данные	-	данные отсутствуют	данные отсутствуют

			отсутствуют	отсутствуют			
149	150	151	данные отсутствуют	данные отсутствуют	- 147	данные отсутствуют	данные отсутствуют
150	151	152	данные отсутствуют	данные отсутствуют	-	данные отсутствуют	данные отсутствуют

Государственный регистратор		ФГИС ЕГРН
полное наименование должности	подпись	инициалы, фамилия

М.П.

Выписка из Единого государственного реестра недвижимости об объекте недвижимости
Описание местоположения земельного участка

Земельный участок			
(вид объекта недвижимости)			
Лист № __ Раздела 3.1	Всего листов раздела 3.1 : __	Всего разделов: __	Всего листов выписки: __
19.07.2021 № 99/2021/405926912			
Кадастровый номер:		47:23:0000000:50924	

Описание местоположения границ земельного участка							
Номер п/п	Номер точки		Дирекционный угол	Горизонтальное проложение, м	Описание закрепления на местности	Кадастровые номера смежных участков	Сведения об адресах правообладателей смежных земельных участков
	начальная	конечная					
1	2	3	4	5	6	7	8
151	152	153	данные отсутствуют	данные отсутствуют	-	данные отсутствуют	данные отсутствуют
152	153	154	данные отсутствуют	данные отсутствуют	-	данные отсутствуют	данные отсутствуют
153	154	155	данные отсутствуют	данные отсутствуют	-	данные отсутствуют	данные отсутствуют
154	155	156	данные отсутствуют	данные отсутствуют	-	данные отсутствуют	данные отсутствуют
155	156	157	данные отсутствуют	данные отсутствуют	-	данные отсутствуют	данные отсутствуют
156	157	158	данные отсутствуют	данные отсутствуют	-	данные отсутствуют	данные отсутствуют
157	158	159	данные отсутствуют	данные отсутствуют	-	данные отсутствуют	данные отсутствуют
158	159	160	данные отсутствуют	данные отсутствуют	-	данные отсутствуют	данные отсутствуют
159	160	161	данные отсутствуют	данные отсутствуют	-	данные отсутствуют	данные отсутствуют
160	161	162	данные отсутствуют	данные отсутствуют	-	данные отсутствуют	данные отсутствуют
161	162	163	данные отсутствуют	данные отсутствуют	-	данные отсутствуют	данные отсутствуют
162	163	164	данные отсутствуют	данные отсутствуют	-	данные отсутствуют	данные отсутствуют
163	164	165	данные отсутствуют	данные отсутствуют	-	данные отсутствуют	данные отсутствуют

			отсутствуют	отсутствуют			
164	165	166	данные отсутствуют	данные отсутствуют	- 149	данные отсутствуют	данные отсутствуют
165	166	167	данные отсутствуют	данные отсутствуют	-	данные отсутствуют	данные отсутствуют

Государственный регистратор		ФГИС ЕГРН
полное наименование должности	подпись	инициалы, фамилия

М.П.

Выписка из Единого государственного реестра недвижимости об объекте недвижимости
Описание местоположения земельного участка

Земельный участок			
(вид объекта недвижимости)			
Лист № __ Раздела 3.1	Всего листов раздела 3.1 : __	Всего разделов: __	Всего листов выписки: __
19.07.2021 № 99/2021/405926912			
Кадастровый номер:		47:23:0000000:50924	

Описание местоположения границ земельного участка							
Номер п/п	Номер точки		Дирекционный угол	Горизонтальное проложение, м	Описание закрепления на местности	Кадастровые номера смежных участков	Сведения об адресах правообладателей смежных земельных участков
	начальная	конечная					
1	2	3	4	5	6	7	8
166	167	168	данные отсутствуют	данные отсутствуют	-	данные отсутствуют	данные отсутствуют
167	168	169	данные отсутствуют	данные отсутствуют	-	данные отсутствуют	данные отсутствуют
168	169	170	данные отсутствуют	данные отсутствуют	-	данные отсутствуют	данные отсутствуют
169	170	171	данные отсутствуют	данные отсутствуют	-	данные отсутствуют	данные отсутствуют
170	171	172	данные отсутствуют	данные отсутствуют	-	данные отсутствуют	данные отсутствуют
171	172	173	данные отсутствуют	данные отсутствуют	-	данные отсутствуют	данные отсутствуют
172	173	174	данные отсутствуют	данные отсутствуют	-	данные отсутствуют	данные отсутствуют
173	174	175	данные отсутствуют	данные отсутствуют	-	данные отсутствуют	данные отсутствуют
174	175	176	данные отсутствуют	данные отсутствуют	-	данные отсутствуют	данные отсутствуют
175	176	177	данные отсутствуют	данные отсутствуют	-	данные отсутствуют	данные отсутствуют
176	177	178	данные отсутствуют	данные отсутствуют	-	данные отсутствуют	данные отсутствуют
177	178	179	данные отсутствуют	данные отсутствуют	-	данные отсутствуют	данные отсутствуют
178	179	180	данные	данные	-	данные отсутствуют	данные отсутствуют

			отсутствуют	отсутствуют			
179	180	181	данные отсутствуют	данные отсутствуют	- 151	данные отсутствуют	данные отсутствуют
180	181	182	данные отсутствуют	данные отсутствуют	-	данные отсутствуют	данные отсутствуют

Государственный регистратор		ФГИС ЕГРН
полное наименование должности	подпись	инициалы, фамилия

М.П.

Выписка из Единого государственного реестра недвижимости об объекте недвижимости
Описание местоположения земельного участка

Земельный участок			
(вид объекта недвижимости)			
Лист № __ Раздела 3.1	Всего листов раздела 3.1 : __	Всего разделов: __	Всего листов выписки: __
19.07.2021 № 99/2021/405926912			
Кадастровый номер:		47:23:0000000:50924	

Описание местоположения границ земельного участка							
Номер п/п	Номер точки		Дирекционный угол	Горизонтальное проложение, м	Описание закрепления на местности	Кадастровые номера смежных участков	Сведения об адресах правообладателей смежных земельных участков
	начальная	конечная					
1	2	3	4	5	6	7	8
181	182	183	данные отсутствуют	данные отсутствуют	-	данные отсутствуют	данные отсутствуют
182	183	184	данные отсутствуют	данные отсутствуют	-	данные отсутствуют	данные отсутствуют
183	184	185	данные отсутствуют	данные отсутствуют	-	данные отсутствуют	данные отсутствуют
184	185	186	данные отсутствуют	данные отсутствуют	-	данные отсутствуют	данные отсутствуют
185	186	187	данные отсутствуют	данные отсутствуют	-	данные отсутствуют	данные отсутствуют
186	187	188	данные отсутствуют	данные отсутствуют	-	данные отсутствуют	данные отсутствуют
187	188	189	данные отсутствуют	данные отсутствуют	-	данные отсутствуют	данные отсутствуют
188	189	190	данные отсутствуют	данные отсутствуют	-	данные отсутствуют	данные отсутствуют
189	190	191	данные отсутствуют	данные отсутствуют	-	данные отсутствуют	данные отсутствуют
190	191	192	данные отсутствуют	данные отсутствуют	-	данные отсутствуют	данные отсутствуют
191	192	193	данные отсутствуют	данные отсутствуют	-	данные отсутствуют	данные отсутствуют
192	193	194	данные отсутствуют	данные отсутствуют	-	данные отсутствуют	данные отсутствуют
193	194	195	данные отсутствуют	данные отсутствуют	-	данные отсутствуют	данные отсутствуют

			отсутствуют	отсутствуют			
194	195	196	данные отсутствуют	данные отсутствуют	- 153	данные отсутствуют	данные отсутствуют
195	196	197	данные отсутствуют	данные отсутствуют	-	данные отсутствуют	данные отсутствуют

Государственный регистратор		ФГИС ЕГРН
полное наименование должности	подпись	инициалы, фамилия

М.П.

Выписка из Единого государственного реестра недвижимости об объекте недвижимости
Описание местоположения земельного участка

Земельный участок			
(вид объекта недвижимости)			
Лист № __ Раздела 3.1	Всего листов раздела 3.1 : __	Всего разделов: __	Всего листов выписки: __
19.07.2021 № 99/2021/405926912			
Кадастровый номер:		47:23:0000000:50924	

Описание местоположения границ земельного участка							
Номер п/п	Номер точки		Дирекционный угол	Горизонтальное проложение, м	Описание закрепления на местности	Кадастровые номера смежных участков	Сведения об адресах правообладателей смежных земельных участков
	начальная	конечная					
1	2	3	4	5	6	7	8
196	197	198	данные отсутствуют	данные отсутствуют	-	данные отсутствуют	данные отсутствуют
197	198	199	данные отсутствуют	данные отсутствуют	-	данные отсутствуют	данные отсутствуют
198	199	200	данные отсутствуют	данные отсутствуют	-	данные отсутствуют	данные отсутствуют
199	200	201	данные отсутствуют	данные отсутствуют	-	данные отсутствуют	данные отсутствуют
200	201	202	данные отсутствуют	данные отсутствуют	-	данные отсутствуют	данные отсутствуют
201	202	203	данные отсутствуют	данные отсутствуют	-	данные отсутствуют	данные отсутствуют
202	203	204	данные отсутствуют	данные отсутствуют	-	данные отсутствуют	данные отсутствуют
203	204	205	данные отсутствуют	данные отсутствуют	-	данные отсутствуют	данные отсутствуют
204	205	206	данные отсутствуют	данные отсутствуют	-	данные отсутствуют	данные отсутствуют
205	206	207	данные отсутствуют	данные отсутствуют	-	данные отсутствуют	данные отсутствуют
206	207	208	данные отсутствуют	данные отсутствуют	-	данные отсутствуют	данные отсутствуют
207	208	209	данные отсутствуют	данные отсутствуют	-	данные отсутствуют	данные отсутствуют
208	209	210	данные отсутствуют	данные отсутствуют	-	данные отсутствуют	данные отсутствуют

			отсутствуют	отсутствуют			
209	210	211	данные отсутствуют	данные отсутствуют	- 155	данные отсутствуют	данные отсутствуют
210	211	212	данные отсутствуют	данные отсутствуют	-	данные отсутствуют	данные отсутствуют

Государственный регистратор		ФГИС ЕГРН
полное наименование должности	подпись	инициалы, фамилия

М.П.

Выписка из Единого государственного реестра недвижимости об объекте недвижимости
Описание местоположения земельного участка

Земельный участок			
(вид объекта недвижимости)			
Лист № __ Раздела 3.1	Всего листов раздела 3.1 : __	Всего разделов: __	Всего листов выписки: __
19.07.2021 № 99/2021/405926912			
Кадастровый номер:		47:23:0000000:50924	

Описание местоположения границ земельного участка							
Номер п/п	Номер точки		Дирекционный угол	Горизонтальное проложение, м	Описание закрепления на местности	Кадастровые номера смежных участков	Сведения об адресах правообладателей смежных земельных участков
	начальная	конечная					
1	2	3	4	5	6	7	8
211	212	213	данные отсутствуют	данные отсутствуют	-	данные отсутствуют	данные отсутствуют
212	213	214	данные отсутствуют	данные отсутствуют	-	данные отсутствуют	данные отсутствуют
213	214	215	данные отсутствуют	данные отсутствуют	-	данные отсутствуют	данные отсутствуют
214	215	216	данные отсутствуют	данные отсутствуют	-	данные отсутствуют	данные отсутствуют
215	216	217	данные отсутствуют	данные отсутствуют	-	данные отсутствуют	данные отсутствуют
216	217	218	данные отсутствуют	данные отсутствуют	-	данные отсутствуют	данные отсутствуют
217	218	219	данные отсутствуют	данные отсутствуют	-	данные отсутствуют	данные отсутствуют
218	219	220	данные отсутствуют	данные отсутствуют	-	данные отсутствуют	данные отсутствуют
219	220	221	данные отсутствуют	данные отсутствуют	-	данные отсутствуют	данные отсутствуют
220	221	222	данные отсутствуют	данные отсутствуют	-	данные отсутствуют	данные отсутствуют
221	222	223	данные отсутствуют	данные отсутствуют	-	данные отсутствуют	данные отсутствуют
222	223	224	данные отсутствуют	данные отсутствуют	-	данные отсутствуют	данные отсутствуют
223	224	225	данные	данные	-	данные отсутствуют	данные отсутствуют

			отсутствуют	отсутствуют			
224	225	226	данные отсутствуют	данные отсутствуют	- 157	данные отсутствуют	данные отсутствуют
225	226	227	данные отсутствуют	данные отсутствуют	-	данные отсутствуют	данные отсутствуют

Государственный регистратор		ФГИС ЕГРН
полное наименование должности	подпись	инициалы, фамилия

М.П.

Выписка из Единого государственного реестра недвижимости об объекте недвижимости
Описание местоположения земельного участка

Земельный участок			
(вид объекта недвижимости)			
Лист № __ Раздела 3.1	Всего листов раздела 3.1 : __	Всего разделов: __	Всего листов выписки: __
19.07.2021 № 99/2021/405926912			
Кадастровый номер:		47:23:0000000:50924	

Описание местоположения границ земельного участка							
Номер п/п	Номер точки		Дирекционный угол	Горизонтальное проложение, м	Описание закрепления на местности	Кадастровые номера смежных участков	Сведения об адресах правообладателей смежных земельных участков
	начальная	конечная					
1	2	3	4	5	6	7	8
226	227	228	данные отсутствуют	данные отсутствуют	-	данные отсутствуют	данные отсутствуют
227	228	229	данные отсутствуют	данные отсутствуют	-	данные отсутствуют	данные отсутствуют
228	229	230	данные отсутствуют	данные отсутствуют	-	данные отсутствуют	данные отсутствуют
229	230	231	данные отсутствуют	данные отсутствуют	-	данные отсутствуют	данные отсутствуют
230	231	232	данные отсутствуют	данные отсутствуют	-	данные отсутствуют	данные отсутствуют
231	232	233	данные отсутствуют	данные отсутствуют	-	данные отсутствуют	данные отсутствуют
232	233	234	данные отсутствуют	данные отсутствуют	-	данные отсутствуют	данные отсутствуют
233	234	235	данные отсутствуют	данные отсутствуют	-	данные отсутствуют	данные отсутствуют
234	235	236	данные отсутствуют	данные отсутствуют	-	данные отсутствуют	данные отсутствуют
235	236	237	данные отсутствуют	данные отсутствуют	-	данные отсутствуют	данные отсутствуют
236	237	238	данные отсутствуют	данные отсутствуют	-	данные отсутствуют	данные отсутствуют
237	238	239	данные отсутствуют	данные отсутствуют	-	данные отсутствуют	данные отсутствуют
238	239	240	данные	данные	-	данные отсутствуют	данные отсутствуют

			отсутствуют	отсутствуют			
239	240	241	данные отсутствуют	данные отсутствуют	- 159	данные отсутствуют	данные отсутствуют
240	241	242	данные отсутствуют	данные отсутствуют	-	данные отсутствуют	данные отсутствуют

Государственный регистратор		ФГИС ЕГРН
полное наименование должности	подпись	инициалы, фамилия

М.П.

Выписка из Единого государственного реестра недвижимости об объекте недвижимости
160
Описание местоположения земельного участка

Земельный участок			
(вид объекта недвижимости)			
Лист № __ Раздела 3.1	Всего листов раздела 3.1 : __	Всего разделов: __	Всего листов выписки: __
19.07.2021 № 99/2021/405926912			
Кадастровый номер:		47:23:0000000:50924	

Описание местоположения границ земельного участка							
Номер п/п	Номер точки		Дирекционный угол	Горизонтальное проложение, м	Описание закрепления на местности	Кадастровые номера смежных участков	Сведения об адресах правообладателей смежных земельных участков
	начальная	конечная					
1	2	3	4	5	6	7	8
241	242	243	данные отсутствуют	данные отсутствуют	-	данные отсутствуют	данные отсутствуют
242	243	244	данные отсутствуют	данные отсутствуют	-	данные отсутствуют	данные отсутствуют
243	244	245	данные отсутствуют	данные отсутствуют	-	данные отсутствуют	данные отсутствуют
244	245	246	данные отсутствуют	данные отсутствуют	-	данные отсутствуют	данные отсутствуют
245	246	247	данные отсутствуют	данные отсутствуют	-	данные отсутствуют	данные отсутствуют
246	247	248	данные отсутствуют	данные отсутствуют	-	данные отсутствуют	данные отсутствуют
247	248	249	данные отсутствуют	данные отсутствуют	-	данные отсутствуют	данные отсутствуют
248	249	250	данные отсутствуют	данные отсутствуют	-	данные отсутствуют	данные отсутствуют
249	250	251	данные отсутствуют	данные отсутствуют	-	данные отсутствуют	данные отсутствуют
250	251	252	данные отсутствуют	данные отсутствуют	-	данные отсутствуют	данные отсутствуют
251	252	253	данные отсутствуют	данные отсутствуют	-	данные отсутствуют	данные отсутствуют
252	253	254	данные отсутствуют	данные отсутствуют	-	данные отсутствуют	данные отсутствуют
253	254	255	данные	данные	-	данные отсутствуют	данные отсутствуют

			отсутствуют	отсутствуют			
254	255	256	данные отсутствуют	данные отсутствуют	- 161	данные отсутствуют	данные отсутствуют
255	256	257	данные отсутствуют	данные отсутствуют	-	данные отсутствуют	данные отсутствуют

Государственный регистратор		ФГИС ЕГРН
полное наименование должности	подпись	инициалы, фамилия

М.П.

Выписка из Единого государственного реестра недвижимости об объекте недвижимости
Описание местоположения земельного участка

Земельный участок			
(вид объекта недвижимости)			
Лист № __ Раздела 3.1	Всего листов раздела 3.1 : __	Всего разделов: __	Всего листов выписки: __
19.07.2021 № 99/2021/405926912			
Кадастровый номер:		47:23:0000000:50924	

Описание местоположения границ земельного участка							
Номер п/п	Номер точки		Дирекционный угол	Горизонтальное проложение, м	Описание закрепления на местности	Кадастровые номера смежных участков	Сведения об адресах правообладателей смежных земельных участков
	начальная	конечная					
1	2	3	4	5	6	7	8
256	257	258	данные отсутствуют	данные отсутствуют	-	данные отсутствуют	данные отсутствуют
257	258	259	данные отсутствуют	данные отсутствуют	-	данные отсутствуют	данные отсутствуют
258	259	260	данные отсутствуют	данные отсутствуют	-	данные отсутствуют	данные отсутствуют
259	260	261	данные отсутствуют	данные отсутствуют	-	данные отсутствуют	данные отсутствуют
260	261	262	данные отсутствуют	данные отсутствуют	-	данные отсутствуют	данные отсутствуют
261	262	263	данные отсутствуют	данные отсутствуют	-	данные отсутствуют	данные отсутствуют
262	263	264	данные отсутствуют	данные отсутствуют	-	данные отсутствуют	данные отсутствуют
263	264	265	данные отсутствуют	данные отсутствуют	-	данные отсутствуют	данные отсутствуют
264	265	266	данные отсутствуют	данные отсутствуют	-	данные отсутствуют	данные отсутствуют
265	266	267	данные отсутствуют	данные отсутствуют	-	данные отсутствуют	данные отсутствуют
266	267	268	данные отсутствуют	данные отсутствуют	-	данные отсутствуют	данные отсутствуют
267	268	269	данные отсутствуют	данные отсутствуют	-	данные отсутствуют	данные отсутствуют
268	269	270	данные	данные	-	данные отсутствуют	данные отсутствуют

			отсутствуют	отсутствуют			
269	270	271	данные отсутствуют	данные отсутствуют	- 163	данные отсутствуют	данные отсутствуют
270	271	272	данные отсутствуют	данные отсутствуют	-	данные отсутствуют	данные отсутствуют

Государственный регистратор		ФГИС ЕГРН
полное наименование должности	подпись	инициалы, фамилия

М.П.

Выписка из Единого государственного реестра недвижимости об объекте недвижимости
Описание местоположения земельного участка

Земельный участок			
(вид объекта недвижимости)			
Лист № __ Раздела 3.1	Всего листов раздела 3.1 : __	Всего разделов: __	Всего листов выписки: __
19.07.2021 № 99/2021/405926912			
Кадастровый номер:		47:23:0000000:50924	

Описание местоположения границ земельного участка							
Номер п/п	Номер точки		Дирекционный угол	Горизонтальное проложение, м	Описание закрепления на местности	Кадастровые номера смежных участков	Сведения об адресах правообладателей смежных земельных участков
	начальная	конечная					
1	2	3	4	5	6	7	8
271	272	273	данные отсутствуют	данные отсутствуют	-	данные отсутствуют	данные отсутствуют
272	273	274	данные отсутствуют	данные отсутствуют	-	данные отсутствуют	данные отсутствуют
273	274	275	данные отсутствуют	данные отсутствуют	-	данные отсутствуют	данные отсутствуют
274	275	276	данные отсутствуют	данные отсутствуют	-	данные отсутствуют	данные отсутствуют
275	276	277	данные отсутствуют	данные отсутствуют	-	данные отсутствуют	данные отсутствуют
276	277	278	данные отсутствуют	данные отсутствуют	-	данные отсутствуют	данные отсутствуют
277	278	279	данные отсутствуют	данные отсутствуют	-	данные отсутствуют	данные отсутствуют
278	279	280	данные отсутствуют	данные отсутствуют	-	данные отсутствуют	данные отсутствуют
279	280	281	данные отсутствуют	данные отсутствуют	-	данные отсутствуют	данные отсутствуют
280	281	282	данные отсутствуют	данные отсутствуют	-	данные отсутствуют	данные отсутствуют
281	282	283	данные отсутствуют	данные отсутствуют	-	данные отсутствуют	данные отсутствуют
282	283	284	данные отсутствуют	данные отсутствуют	-	данные отсутствуют	данные отсутствуют
283	284	285	данные отсутствуют	данные отсутствуют	-	данные отсутствуют	данные отсутствуют

			отсутствуют	отсутствуют			
284	285	286	данные отсутствуют	данные отсутствуют	- 165	данные отсутствуют	данные отсутствуют
285	286	287	данные отсутствуют	данные отсутствуют	-	данные отсутствуют	данные отсутствуют

Государственный регистратор		ФГИС ЕГРН
полное наименование должности	подпись	инициалы, фамилия

М.П.

Выписка из Единого государственного реестра недвижимости об объекте недвижимости
Описание местоположения земельного участка

Земельный участок			
(вид объекта недвижимости)			
Лист № __ Раздела 3.1	Всего листов раздела 3.1 : __	Всего разделов: __	Всего листов выписки: __
19.07.2021 № 99/2021/405926912			
Кадастровый номер:		47:23:0000000:50924	

Описание местоположения границ земельного участка							
Номер п/п	Номер точки		Дирекционный угол	Горизонтальное проложение, м	Описание закрепления на местности	Кадастровые номера смежных участков	Сведения об адресах правообладателей смежных земельных участков
	начальная	конечная					
1	2	3	4	5	6	7	8
286	287	288	данные отсутствуют	данные отсутствуют	-	данные отсутствуют	данные отсутствуют
287	288	289	данные отсутствуют	данные отсутствуют	-	данные отсутствуют	данные отсутствуют
288	289	290	данные отсутствуют	данные отсутствуют	-	данные отсутствуют	данные отсутствуют
289	290	291	данные отсутствуют	данные отсутствуют	-	данные отсутствуют	данные отсутствуют
290	291	292	данные отсутствуют	данные отсутствуют	-	данные отсутствуют	данные отсутствуют
291	292	293	данные отсутствуют	данные отсутствуют	-	данные отсутствуют	данные отсутствуют
292	293	294	данные отсутствуют	данные отсутствуют	-	данные отсутствуют	данные отсутствуют
293	294	295	данные отсутствуют	данные отсутствуют	-	данные отсутствуют	данные отсутствуют
294	295	296	данные отсутствуют	данные отсутствуют	-	данные отсутствуют	данные отсутствуют
295	296	297	данные отсутствуют	данные отсутствуют	-	данные отсутствуют	данные отсутствуют
296	297	298	данные отсутствуют	данные отсутствуют	-	данные отсутствуют	данные отсутствуют
297	298	299	данные отсутствуют	данные отсутствуют	-	данные отсутствуют	данные отсутствуют
298	299	300	данные	данные	-	данные отсутствуют	данные отсутствуют

			отсутствуют	отсутствуют			
299	300	301	данные отсутствуют	данные отсутствуют	- 167	данные отсутствуют	данные отсутствуют
300	301	302	данные отсутствуют	данные отсутствуют	-	данные отсутствуют	данные отсутствуют

Государственный регистратор		ФГИС ЕГРН
полное наименование должности	подпись	инициалы, фамилия

М.П.

Выписка из Единого государственного реестра недвижимости об объекте недвижимости
Описание местоположения земельного участка

Земельный участок			
(вид объекта недвижимости)			
Лист № __ Раздела 3.1	Всего листов раздела 3.1 : __	Всего разделов: __	Всего листов выписки: __
19.07.2021 № 99/2021/405926912			
Кадастровый номер:		47:23:0000000:50924	

Описание местоположения границ земельного участка							
Номер п/п	Номер точки		Дирекционный угол	Горизонтальное проложение, м	Описание закрепления на местности	Кадастровые номера смежных участков	Сведения об адресах правообладателей смежных земельных участков
	начальная	конечная					
1	2	3	4	5	6	7	8
301	302	303	данные отсутствуют	данные отсутствуют	-	данные отсутствуют	данные отсутствуют
302	303	304	данные отсутствуют	данные отсутствуют	-	данные отсутствуют	данные отсутствуют
303	304	305	данные отсутствуют	данные отсутствуют	-	данные отсутствуют	данные отсутствуют
304	305	306	данные отсутствуют	данные отсутствуют	-	данные отсутствуют	данные отсутствуют
305	306	307	данные отсутствуют	данные отсутствуют	-	данные отсутствуют	данные отсутствуют
306	307	308	данные отсутствуют	данные отсутствуют	-	данные отсутствуют	данные отсутствуют
307	308	309	данные отсутствуют	данные отсутствуют	-	данные отсутствуют	данные отсутствуют
308	309	310	данные отсутствуют	данные отсутствуют	-	данные отсутствуют	данные отсутствуют
309	310	311	данные отсутствуют	данные отсутствуют	-	данные отсутствуют	данные отсутствуют
310	311	312	данные отсутствуют	данные отсутствуют	-	данные отсутствуют	данные отсутствуют
311	312	313	данные отсутствуют	данные отсутствуют	-	данные отсутствуют	данные отсутствуют
312	313	314	данные отсутствуют	данные отсутствуют	-	данные отсутствуют	данные отсутствуют
313	314	315	данные	данные	-	данные отсутствуют	данные отсутствуют

			отсутствуют	отсутствуют			
314	315	316	данные отсутствуют	данные отсутствуют	- 169	данные отсутствуют	данные отсутствуют
315	316	317	данные отсутствуют	данные отсутствуют	-	данные отсутствуют	данные отсутствуют

Государственный регистратор		ФГИС ЕГРН
полное наименование должности	подпись	инициалы, фамилия

М.П.

Выписка из Единого государственного реестра недвижимости об объекте недвижимости
Описание местоположения земельного участка

Земельный участок			
(вид объекта недвижимости)			
Лист № __ Раздела 3.1	Всего листов раздела 3.1 : __	Всего разделов: __	Всего листов выписки: __
19.07.2021 № 99/2021/405926912			
Кадастровый номер:		47:23:0000000:50924	

Описание местоположения границ земельного участка							
Номер п/п	Номер точки		Дирекционный угол	Горизонтальное проложение, м	Описание закрепления на местности	Кадастровые номера смежных участков	Сведения об адресах правообладателей смежных земельных участков
	начальная	конечная					
1	2	3	4	5	6	7	8
316	317	318	данные отсутствуют	данные отсутствуют	-	данные отсутствуют	данные отсутствуют
317	318	319	данные отсутствуют	данные отсутствуют	-	данные отсутствуют	данные отсутствуют
318	319	320	данные отсутствуют	данные отсутствуют	-	данные отсутствуют	данные отсутствуют
319	320	321	данные отсутствуют	данные отсутствуют	-	данные отсутствуют	данные отсутствуют
320	321	322	данные отсутствуют	данные отсутствуют	-	данные отсутствуют	данные отсутствуют
321	322	323	данные отсутствуют	данные отсутствуют	-	данные отсутствуют	данные отсутствуют
322	323	324	данные отсутствуют	данные отсутствуют	-	данные отсутствуют	данные отсутствуют
323	324	325	данные отсутствуют	данные отсутствуют	-	данные отсутствуют	данные отсутствуют
324	325	326	данные отсутствуют	данные отсутствуют	-	данные отсутствуют	данные отсутствуют
325	326	327	данные отсутствуют	данные отсутствуют	-	данные отсутствуют	данные отсутствуют
326	327	328	данные отсутствуют	данные отсутствуют	-	данные отсутствуют	данные отсутствуют
327	328	329	данные отсутствуют	данные отсутствуют	-	данные отсутствуют	данные отсутствуют
328	329	330	данные	данные	-	данные отсутствуют	данные отсутствуют

			отсутствуют	отсутствуют			
329	330	331	данные отсутствуют	данные отсутствуют	- 171	данные отсутствуют	данные отсутствуют
330	331	332	данные отсутствуют	данные отсутствуют	-	данные отсутствуют	данные отсутствуют

Государственный регистратор		ФГИС ЕГРН
полное наименование должности	подпись	инициалы, фамилия

М.П.

Выписка из Единого государственного реестра недвижимости об объекте недвижимости
Описание местоположения земельного участка

Земельный участок			
(вид объекта недвижимости)			
Лист № __ Раздела 3.1	Всего листов раздела 3.1 : __	Всего разделов: __	Всего листов выписки: __
19.07.2021 № 99/2021/405926912			
Кадастровый номер:		47:23:0000000:50924	

Описание местоположения границ земельного участка							
Номер п/п	Номер точки		Дирекционный угол	Горизонтальное проложение, м	Описание закрепления на местности	Кадастровые номера смежных участков	Сведения об адресах правообладателей смежных земельных участков
	начальная	конечная					
1	2	3	4	5	6	7	8
331	332	333	данные отсутствуют	данные отсутствуют	-	данные отсутствуют	данные отсутствуют
332	333	334	данные отсутствуют	данные отсутствуют	-	данные отсутствуют	данные отсутствуют
333	334	335	данные отсутствуют	данные отсутствуют	-	данные отсутствуют	данные отсутствуют
334	335	336	данные отсутствуют	данные отсутствуют	-	данные отсутствуют	данные отсутствуют
335	336	337	данные отсутствуют	данные отсутствуют	-	данные отсутствуют	данные отсутствуют
336	337	338	данные отсутствуют	данные отсутствуют	-	данные отсутствуют	данные отсутствуют
337	338	339	данные отсутствуют	данные отсутствуют	-	данные отсутствуют	данные отсутствуют
338	339	340	данные отсутствуют	данные отсутствуют	-	данные отсутствуют	данные отсутствуют
339	340	341	данные отсутствуют	данные отсутствуют	-	данные отсутствуют	данные отсутствуют
340	341	342	данные отсутствуют	данные отсутствуют	-	данные отсутствуют	данные отсутствуют
341	342	343	данные отсутствуют	данные отсутствуют	-	данные отсутствуют	данные отсутствуют
342	343	344	данные отсутствуют	данные отсутствуют	-	данные отсутствуют	данные отсутствуют
343	344	345	данные	данные	-	данные отсутствуют	данные отсутствуют

			отсутствуют	отсутствуют			
344	345	346	данные отсутствуют	данные отсутствуют	- 173	данные отсутствуют	данные отсутствуют
345	346	347	данные отсутствуют	данные отсутствуют	-	данные отсутствуют	данные отсутствуют

Государственный регистратор		ФГИС ЕГРН
полное наименование должности	подпись	инициалы, фамилия

М.П.

Выписка из Единого государственного реестра недвижимости об объекте недвижимости
Описание местоположения земельного участка

Земельный участок			
(вид объекта недвижимости)			
Лист № __ Раздела 3.1	Всего листов раздела 3.1 : __	Всего разделов: __	Всего листов выписки: __
19.07.2021 № 99/2021/405926912			
Кадастровый номер:		47:23:0000000:50924	

Описание местоположения границ земельного участка							
Номер п/п	Номер точки		Дирекционный угол	Горизонтальное проложение, м	Описание закрепления на местности	Кадастровые номера смежных участков	Сведения об адресах правообладателей смежных земельных участков
	начальная	конечная					
1	2	3	4	5	6	7	8
346	347	348	данные отсутствуют	данные отсутствуют	-	данные отсутствуют	данные отсутствуют
347	348	349	данные отсутствуют	данные отсутствуют	-	данные отсутствуют	данные отсутствуют
348	349	350	данные отсутствуют	данные отсутствуют	-	данные отсутствуют	данные отсутствуют
349	350	351	данные отсутствуют	данные отсутствуют	-	данные отсутствуют	данные отсутствуют
350	351	352	данные отсутствуют	данные отсутствуют	-	данные отсутствуют	данные отсутствуют
351	352	353	данные отсутствуют	данные отсутствуют	-	данные отсутствуют	данные отсутствуют
352	353	354	данные отсутствуют	данные отсутствуют	-	данные отсутствуют	данные отсутствуют
353	354	355	данные отсутствуют	данные отсутствуют	-	данные отсутствуют	данные отсутствуют
354	355	356	данные отсутствуют	данные отсутствуют	-	данные отсутствуют	данные отсутствуют
355	356	357	данные отсутствуют	данные отсутствуют	-	данные отсутствуют	данные отсутствуют
356	357	358	данные отсутствуют	данные отсутствуют	-	данные отсутствуют	данные отсутствуют
357	358	359	данные отсутствуют	данные отсутствуют	-	данные отсутствуют	данные отсутствуют
358	359	360	данные	данные	-	данные отсутствуют	данные отсутствуют

			отсутствуют	отсутствуют			
359	360	361	данные отсутствуют	данные отсутствуют	- 175	данные отсутствуют	данные отсутствуют
360	361	362	данные отсутствуют	данные отсутствуют	-	данные отсутствуют	данные отсутствуют

Государственный регистратор		ФГИС ЕГРН
полное наименование должности	подпись	инициалы, фамилия

М.П.

Выписка из Единого государственного реестра недвижимости об объекте недвижимости
Описание местоположения земельного участка

Земельный участок			
(вид объекта недвижимости)			
Лист № __ Раздела 3.1	Всего листов раздела 3.1 : __	Всего разделов: __	Всего листов выписки: __
19.07.2021 № 99/2021/405926912			
Кадастровый номер:		47:23:0000000:50924	

Описание местоположения границ земельного участка							
Номер п/п	Номер точки		Дирекционный угол	Горизонтальное проложение, м	Описание закрепления на местности	Кадастровые номера смежных участков	Сведения об адресах правообладателей смежных земельных участков
	начальная	конечная					
1	2	3	4	5	6	7	8
361	362	363	данные отсутствуют	данные отсутствуют	-	данные отсутствуют	данные отсутствуют
362	363	364	данные отсутствуют	данные отсутствуют	-	данные отсутствуют	данные отсутствуют
363	364	365	данные отсутствуют	данные отсутствуют	-	данные отсутствуют	данные отсутствуют
364	365	366	данные отсутствуют	данные отсутствуют	-	данные отсутствуют	данные отсутствуют
365	366	367	данные отсутствуют	данные отсутствуют	-	данные отсутствуют	данные отсутствуют
366	367	368	данные отсутствуют	данные отсутствуют	-	данные отсутствуют	данные отсутствуют
367	368	369	данные отсутствуют	данные отсутствуют	-	данные отсутствуют	данные отсутствуют
368	369	370	данные отсутствуют	данные отсутствуют	-	данные отсутствуют	данные отсутствуют
369	370	371	данные отсутствуют	данные отсутствуют	-	данные отсутствуют	данные отсутствуют
370	371	372	данные отсутствуют	данные отсутствуют	-	данные отсутствуют	данные отсутствуют
371	372	373	данные отсутствуют	данные отсутствуют	-	данные отсутствуют	данные отсутствуют
372	373	374	данные отсутствуют	данные отсутствуют	-	данные отсутствуют	данные отсутствуют
373	374	375	данные	данные	-	данные отсутствуют	данные отсутствуют

			отсутствуют	отсутствуют			
374	375	376	данные отсутствуют	данные отсутствуют	- 177	данные отсутствуют	данные отсутствуют
375	376	377	данные отсутствуют	данные отсутствуют	-	данные отсутствуют	данные отсутствуют

Государственный регистратор		ФГИС ЕГРН
полное наименование должности	подпись	инициалы, фамилия

М.П.

Выписка из Единого государственного реестра недвижимости об объекте недвижимости
Описание местоположения земельного участка

Земельный участок			
(вид объекта недвижимости)			
Лист № __ Раздела 3.1	Всего листов раздела 3.1 : __	Всего разделов: __	Всего листов выписки: __
19.07.2021 № 99/2021/405926912			
Кадастровый номер:		47:23:0000000:50924	

Описание местоположения границ земельного участка							
Номер п/п	Номер точки		Дирекционный угол	Горизонтальное проложение, м	Описание закрепления на местности	Кадастровые номера смежных участков	Сведения об адресах правообладателей смежных земельных участков
	начальная	конечная					
1	2	3	4	5	6	7	8
376	377	378	данные отсутствуют	данные отсутствуют	-	данные отсутствуют	данные отсутствуют
377	378	379	данные отсутствуют	данные отсутствуют	-	данные отсутствуют	данные отсутствуют
378	379	380	данные отсутствуют	данные отсутствуют	-	данные отсутствуют	данные отсутствуют
379	380	381	данные отсутствуют	данные отсутствуют	-	данные отсутствуют	данные отсутствуют
380	381	382	данные отсутствуют	данные отсутствуют	-	данные отсутствуют	данные отсутствуют
381	382	383	данные отсутствуют	данные отсутствуют	-	данные отсутствуют	данные отсутствуют
382	383	384	данные отсутствуют	данные отсутствуют	-	данные отсутствуют	данные отсутствуют
383	384	385	данные отсутствуют	данные отсутствуют	-	данные отсутствуют	данные отсутствуют
384	385	386	данные отсутствуют	данные отсутствуют	-	данные отсутствуют	данные отсутствуют
385	386	387	данные отсутствуют	данные отсутствуют	-	данные отсутствуют	данные отсутствуют
386	387	388	данные отсутствуют	данные отсутствуют	-	данные отсутствуют	данные отсутствуют
387	388	389	данные отсутствуют	данные отсутствуют	-	данные отсутствуют	данные отсутствуют
388	389	390	данные	данные	-	данные отсутствуют	данные отсутствуют

			отсутствуют	отсутствуют			
389	390	391	данные отсутствуют	данные отсутствуют	- 179	данные отсутствуют	данные отсутствуют
390	391	392	данные отсутствуют	данные отсутствуют	-	данные отсутствуют	данные отсутствуют

Государственный регистратор		ФГИС ЕГРН
полное наименование должности	подпись	инициалы, фамилия

М.П.

Выписка из Единого государственного реестра недвижимости об объекте недвижимости
Описание местоположения земельного участка

Земельный участок			
(вид объекта недвижимости)			
Лист № __ Раздела 3.1	Всего листов раздела 3.1 : __	Всего разделов: __	Всего листов выписки: __
19.07.2021 № 99/2021/405926912			
Кадастровый номер:		47:23:0000000:50924	

Описание местоположения границ земельного участка							
Номер п/п	Номер точки		Дирекционный угол	Горизонтальное проложение, м	Описание закрепления на местности	Кадастровые номера смежных участков	Сведения об адресах правообладателей смежных земельных участков
	начальная	конечная					
1	2	3	4	5	6	7	8
391	392	393	данные отсутствуют	данные отсутствуют	-	данные отсутствуют	данные отсутствуют
392	393	394	данные отсутствуют	данные отсутствуют	-	данные отсутствуют	данные отсутствуют
393	394	395	данные отсутствуют	данные отсутствуют	-	данные отсутствуют	данные отсутствуют
394	395	396	данные отсутствуют	данные отсутствуют	-	данные отсутствуют	данные отсутствуют
395	396	397	данные отсутствуют	данные отсутствуют	-	данные отсутствуют	данные отсутствуют
396	397	398	данные отсутствуют	данные отсутствуют	-	данные отсутствуют	данные отсутствуют
397	398	399	данные отсутствуют	данные отсутствуют	-	данные отсутствуют	данные отсутствуют
398	399	400	данные отсутствуют	данные отсутствуют	-	данные отсутствуют	данные отсутствуют
399	400	401	данные отсутствуют	данные отсутствуют	-	данные отсутствуют	данные отсутствуют
400	401	402	данные отсутствуют	данные отсутствуют	-	данные отсутствуют	данные отсутствуют
401	402	403	данные отсутствуют	данные отсутствуют	-	данные отсутствуют	данные отсутствуют
402	403	404	данные отсутствуют	данные отсутствуют	-	данные отсутствуют	данные отсутствуют
403	404	405	данные отсутствуют	данные отсутствуют	-	данные отсутствуют	данные отсутствуют

			отсутствуют	отсутствуют			
404	405	406	данные отсутствуют	данные отсутствуют	- 181	данные отсутствуют	данные отсутствуют
405	406	407	данные отсутствуют	данные отсутствуют	-	данные отсутствуют	данные отсутствуют

Государственный регистратор		ФГИС ЕГРН
полное наименование должности	подпись	инициалы, фамилия

М.П.

Выписка из Единого государственного реестра недвижимости об объекте недвижимости
Описание местоположения земельного участка

Земельный участок			
(вид объекта недвижимости)			
Лист № __ Раздела 3.1	Всего листов раздела 3.1 : __	Всего разделов: __	Всего листов выписки: __
19.07.2021 № 99/2021/405926912			
Кадастровый номер:		47:23:0000000:50924	

Описание местоположения границ земельного участка							
Номер п/п	Номер точки		Дирекционный угол	Горизонтальное проложение, м	Описание закрепления на местности	Кадастровые номера смежных участков	Сведения об адресах правообладателей смежных земельных участков
	начальная	конечная					
1	2	3	4	5	6	7	8
406	407	408	данные отсутствуют	данные отсутствуют	-	данные отсутствуют	данные отсутствуют
407	408	409	данные отсутствуют	данные отсутствуют	-	данные отсутствуют	данные отсутствуют
408	409	410	данные отсутствуют	данные отсутствуют	-	данные отсутствуют	данные отсутствуют
409	410	411	данные отсутствуют	данные отсутствуют	-	данные отсутствуют	данные отсутствуют
410	411	412	данные отсутствуют	данные отсутствуют	-	данные отсутствуют	данные отсутствуют
411	412	413	данные отсутствуют	данные отсутствуют	-	данные отсутствуют	данные отсутствуют
412	413	414	данные отсутствуют	данные отсутствуют	-	данные отсутствуют	данные отсутствуют
413	414	415	данные отсутствуют	данные отсутствуют	-	данные отсутствуют	данные отсутствуют
414	415	416	данные отсутствуют	данные отсутствуют	-	данные отсутствуют	данные отсутствуют
415	416	417	данные отсутствуют	данные отсутствуют	-	данные отсутствуют	данные отсутствуют
416	417	418	данные отсутствуют	данные отсутствуют	-	данные отсутствуют	данные отсутствуют
417	418	419	данные отсутствуют	данные отсутствуют	-	данные отсутствуют	данные отсутствуют
418	419	420	данные	данные	-	данные отсутствуют	данные отсутствуют

			отсутствуют	отсутствуют			
419	420	421	данные отсутствуют	данные отсутствуют	- 183	данные отсутствуют	данные отсутствуют
420	421	422	данные отсутствуют	данные отсутствуют	-	данные отсутствуют	данные отсутствуют

Государственный регистратор		ФГИС ЕГРН
полное наименование должности	подпись	инициалы, фамилия

М.П.

Выписка из Единого государственного реестра недвижимости об объекте недвижимости
184
Описание местоположения земельного участка

Земельный участок			
(вид объекта недвижимости)			
Лист № __ Раздела 3.1	Всего листов раздела 3.1 : __	Всего разделов: __	Всего листов выписки: __
19.07.2021 № 99/2021/405926912			
Кадастровый номер:		47:23:0000000:50924	

Описание местоположения границ земельного участка							
Номер п/п	Номер точки		Дирекционный угол	Горизонтальное проложение, м	Описание закрепления на местности	Кадастровые номера смежных участков	Сведения об адресах правообладателей смежных земельных участков
	начальная	конечная					
1	2	3	4	5	6	7	8
421	422	423	данные отсутствуют	данные отсутствуют	-	данные отсутствуют	данные отсутствуют
422	423	424	данные отсутствуют	данные отсутствуют	-	данные отсутствуют	данные отсутствуют
423	424	425	данные отсутствуют	данные отсутствуют	-	данные отсутствуют	данные отсутствуют
424	425	426	данные отсутствуют	данные отсутствуют	-	данные отсутствуют	данные отсутствуют
425	426	427	данные отсутствуют	данные отсутствуют	-	данные отсутствуют	данные отсутствуют
426	427	428	данные отсутствуют	данные отсутствуют	-	данные отсутствуют	данные отсутствуют
427	428	429	данные отсутствуют	данные отсутствуют	-	данные отсутствуют	данные отсутствуют
428	429	430	данные отсутствуют	данные отсутствуют	-	данные отсутствуют	данные отсутствуют
429	430	431	данные отсутствуют	данные отсутствуют	-	данные отсутствуют	данные отсутствуют
430	431	432	данные отсутствуют	данные отсутствуют	-	данные отсутствуют	данные отсутствуют
431	432	433	данные отсутствуют	данные отсутствуют	-	данные отсутствуют	данные отсутствуют
432	433	434	данные отсутствуют	данные отсутствуют	-	данные отсутствуют	данные отсутствуют
433	434	435	данные	данные	-	данные отсутствуют	данные отсутствуют

			отсутствуют	отсутствуют			
434	435	436	данные отсутствуют	данные отсутствуют	- 185	данные отсутствуют	данные отсутствуют
435	436	437	данные отсутствуют	данные отсутствуют	-	данные отсутствуют	данные отсутствуют

Государственный регистратор		ФГИС ЕГРН
полное наименование должности	подпись	инициалы, фамилия

М.П.

Выписка из Единого государственного реестра недвижимости об объекте недвижимости
Описание местоположения земельного участка

Земельный участок			
(вид объекта недвижимости)			
Лист № __ Раздела 3.1	Всего листов раздела 3.1 : __	Всего разделов: __	Всего листов выписки: __
19.07.2021 № 99/2021/405926912			
Кадастровый номер:		47:23:0000000:50924	

Описание местоположения границ земельного участка							
Номер п/п	Номер точки		Дирекционный угол	Горизонтальное проложение, м	Описание закрепления на местности	Кадастровые номера смежных участков	Сведения об адресах правообладателей смежных земельных участков
	начальная	конечная					
1	2	3	4	5	6	7	8
436	437	438	данные отсутствуют	данные отсутствуют	-	данные отсутствуют	данные отсутствуют
437	438	439	данные отсутствуют	данные отсутствуют	-	данные отсутствуют	данные отсутствуют
438	439	440	данные отсутствуют	данные отсутствуют	-	данные отсутствуют	данные отсутствуют
439	440	441	данные отсутствуют	данные отсутствуют	-	данные отсутствуют	данные отсутствуют
440	441	442	данные отсутствуют	данные отсутствуют	-	данные отсутствуют	данные отсутствуют
441	442	443	данные отсутствуют	данные отсутствуют	-	данные отсутствуют	данные отсутствуют
442	443	444	данные отсутствуют	данные отсутствуют	-	данные отсутствуют	данные отсутствуют
443	444	445	данные отсутствуют	данные отсутствуют	-	данные отсутствуют	данные отсутствуют
444	445	446	данные отсутствуют	данные отсутствуют	-	данные отсутствуют	данные отсутствуют
445	446	447	данные отсутствуют	данные отсутствуют	-	данные отсутствуют	данные отсутствуют
446	447	448	данные отсутствуют	данные отсутствуют	-	данные отсутствуют	данные отсутствуют
447	448	449	данные отсутствуют	данные отсутствуют	-	данные отсутствуют	данные отсутствуют
448	449	450	данные	данные	-	данные отсутствуют	данные отсутствуют

			отсутствуют	отсутствуют			
449	450	451	данные отсутствуют	данные отсутствуют	- 187	данные отсутствуют	данные отсутствуют
450	451	452	данные отсутствуют	данные отсутствуют	-	данные отсутствуют	данные отсутствуют

Государственный регистратор		ФГИС ЕГРН
полное наименование должности	подпись	инициалы, фамилия

М.П.

Выписка из Единого государственного реестра недвижимости об объекте недвижимости
Описание местоположения земельного участка

Земельный участок			
(вид объекта недвижимости)			
Лист № __ Раздела 3.1	Всего листов раздела 3.1 : __	Всего разделов: __	Всего листов выписки: __
19.07.2021 № 99/2021/405926912			
Кадастровый номер:		47:23:0000000:50924	

Описание местоположения границ земельного участка							
Номер п/п	Номер точки		Дирекционный угол	Горизонтальное проложение, м	Описание закрепления на местности	Кадастровые номера смежных участков	Сведения об адресах правообладателей смежных земельных участков
	начальная	конечная					
1	2	3	4	5	6	7	8
451	452	453	данные отсутствуют	данные отсутствуют	-	данные отсутствуют	данные отсутствуют
452	453	454	данные отсутствуют	данные отсутствуют	-	данные отсутствуют	данные отсутствуют
453	454	455	данные отсутствуют	данные отсутствуют	-	данные отсутствуют	данные отсутствуют
454	455	456	данные отсутствуют	данные отсутствуют	-	данные отсутствуют	данные отсутствуют
455	456	457	данные отсутствуют	данные отсутствуют	-	данные отсутствуют	данные отсутствуют
456	457	458	данные отсутствуют	данные отсутствуют	-	данные отсутствуют	данные отсутствуют
457	458	459	данные отсутствуют	данные отсутствуют	-	данные отсутствуют	данные отсутствуют
458	459	460	данные отсутствуют	данные отсутствуют	-	данные отсутствуют	данные отсутствуют
459	460	461	данные отсутствуют	данные отсутствуют	-	данные отсутствуют	данные отсутствуют
460	461	462	данные отсутствуют	данные отсутствуют	-	данные отсутствуют	данные отсутствуют
461	462	463	данные отсутствуют	данные отсутствуют	-	данные отсутствуют	данные отсутствуют
462	463	464	данные отсутствуют	данные отсутствуют	-	данные отсутствуют	данные отсутствуют
463	464	465	данные	данные	-	данные отсутствуют	данные отсутствуют

			отсутствуют	отсутствуют			
464	465	466	данные отсутствуют	данные отсутствуют	- 189	данные отсутствуют	данные отсутствуют
465	466	467	данные отсутствуют	данные отсутствуют	-	данные отсутствуют	данные отсутствуют

Государственный регистратор		ФГИС ЕГРН
полное наименование должности	подпись	инициалы, фамилия

М.П.

Выписка из Единого государственного реестра недвижимости об объекте недвижимости
Описание местоположения земельного участка

Земельный участок			
(вид объекта недвижимости)			
Лист № __ Раздела 3.1	Всего листов раздела 3.1 : __	Всего разделов: __	Всего листов выписки: __
19.07.2021 № 99/2021/405926912			
Кадастровый номер:		47:23:0000000:50924	

Описание местоположения границ земельного участка							
Номер п/п	Номер точки		Дирекционный угол	Горизонтальное проложение, м	Описание закрепления на местности	Кадастровые номера смежных участков	Сведения об адресах правообладателей смежных земельных участков
	начальная	конечная					
1	2	3	4	5	6	7	8
466	467	468	данные отсутствуют	данные отсутствуют	-	данные отсутствуют	данные отсутствуют
467	468	469	данные отсутствуют	данные отсутствуют	-	данные отсутствуют	данные отсутствуют
468	469	470	данные отсутствуют	данные отсутствуют	-	данные отсутствуют	данные отсутствуют
469	470	471	данные отсутствуют	данные отсутствуют	-	данные отсутствуют	данные отсутствуют
470	471	472	данные отсутствуют	данные отсутствуют	-	данные отсутствуют	данные отсутствуют
471	472	473	данные отсутствуют	данные отсутствуют	-	данные отсутствуют	данные отсутствуют
472	473	474	данные отсутствуют	данные отсутствуют	-	данные отсутствуют	данные отсутствуют
473	474	475	данные отсутствуют	данные отсутствуют	-	данные отсутствуют	данные отсутствуют
474	475	476	данные отсутствуют	данные отсутствуют	-	данные отсутствуют	данные отсутствуют
475	476	477	данные отсутствуют	данные отсутствуют	-	данные отсутствуют	данные отсутствуют
476	477	478	данные отсутствуют	данные отсутствуют	-	данные отсутствуют	данные отсутствуют
477	478	479	данные отсутствуют	данные отсутствуют	-	данные отсутствуют	данные отсутствуют
478	479	480	данные	данные	-	данные отсутствуют	данные отсутствуют

			отсутствуют	отсутствуют			
479	480	481	данные отсутствуют	данные отсутствуют	- 191	данные отсутствуют	данные отсутствуют
480	481	482	данные отсутствуют	данные отсутствуют	-	данные отсутствуют	данные отсутствуют

Государственный регистратор		ФГИС ЕГРН
полное наименование должности	подпись	инициалы, фамилия

М.П.

Выписка из Единого государственного реестра недвижимости об объекте недвижимости
Описание местоположения земельного участка

Земельный участок			
(вид объекта недвижимости)			
Лист № __ Раздела 3.1	Всего листов раздела 3.1 : __	Всего разделов: __	Всего листов выписки: __
19.07.2021 № 99/2021/405926912			
Кадастровый номер:		47:23:0000000:50924	

Описание местоположения границ земельного участка							
Номер п/п	Номер точки		Дирекционный угол	Горизонтальное проложение, м	Описание закрепления на местности	Кадастровые номера смежных участков	Сведения об адресах правообладателей смежных земельных участков
	начальная	конечная					
1	2	3	4	5	6	7	8
481	482	483	данные отсутствуют	данные отсутствуют	-	данные отсутствуют	данные отсутствуют
482	483	484	данные отсутствуют	данные отсутствуют	-	данные отсутствуют	данные отсутствуют
483	484	485	данные отсутствуют	данные отсутствуют	-	данные отсутствуют	данные отсутствуют
484	485	486	данные отсутствуют	данные отсутствуют	-	данные отсутствуют	данные отсутствуют
485	486	487	данные отсутствуют	данные отсутствуют	-	данные отсутствуют	данные отсутствуют
486	487	488	данные отсутствуют	данные отсутствуют	-	данные отсутствуют	данные отсутствуют
487	488	489	данные отсутствуют	данные отсутствуют	-	данные отсутствуют	данные отсутствуют
488	489	490	данные отсутствуют	данные отсутствуют	-	данные отсутствуют	данные отсутствуют
489	490	491	данные отсутствуют	данные отсутствуют	-	данные отсутствуют	данные отсутствуют
490	491	492	данные отсутствуют	данные отсутствуют	-	данные отсутствуют	данные отсутствуют
491	492	493	данные отсутствуют	данные отсутствуют	-	данные отсутствуют	данные отсутствуют
492	493	494	данные отсутствуют	данные отсутствуют	-	данные отсутствуют	данные отсутствуют
493	494	495	данные	данные	-	данные отсутствуют	данные отсутствуют

			отсутствуют	отсутствуют			
494	495	496	данные отсутствуют	данные отсутствуют	- 193	данные отсутствуют	данные отсутствуют
495	496	497	данные отсутствуют	данные отсутствуют	-	данные отсутствуют	данные отсутствуют

Государственный регистратор		ФГИС ЕГРН
полное наименование должности	подпись	инициалы, фамилия

М.П.

Выписка из Единого государственного реестра недвижимости об объекте недвижимости
104
Описание местоположения земельного участка

Земельный участок			
(вид объекта недвижимости)			
Лист № __ Раздела 3.1	Всего листов раздела 3.1 : __	Всего разделов: __	Всего листов выписки: __
19.07.2021 № 99/2021/405926912			
Кадастровый номер:		47:23:0000000:50924	

Описание местоположения границ земельного участка							
Номер п/п	Номер точки		Дирекционный угол	Горизонтальное проложение, м	Описание закрепления на местности	Кадастровые номера смежных участков	Сведения об адресах правообладателей смежных земельных участков
	начальная	конечная					
1	2	3	4	5	6	7	8
496	497	498	данные отсутствуют	данные отсутствуют	-	данные отсутствуют	данные отсутствуют
497	498	499	данные отсутствуют	данные отсутствуют	-	данные отсутствуют	данные отсутствуют
498	499	500	данные отсутствуют	данные отсутствуют	-	данные отсутствуют	данные отсутствуют
499	500	501	данные отсутствуют	данные отсутствуют	-	данные отсутствуют	данные отсутствуют
500	501	502	данные отсутствуют	данные отсутствуют	-	данные отсутствуют	данные отсутствуют
501	502	503	данные отсутствуют	данные отсутствуют	-	данные отсутствуют	данные отсутствуют
502	503	504	данные отсутствуют	данные отсутствуют	-	данные отсутствуют	данные отсутствуют
503	504	505	данные отсутствуют	данные отсутствуют	-	данные отсутствуют	данные отсутствуют
504	505	506	данные отсутствуют	данные отсутствуют	-	данные отсутствуют	данные отсутствуют
505	506	507	данные отсутствуют	данные отсутствуют	-	данные отсутствуют	данные отсутствуют
506	507	508	данные отсутствуют	данные отсутствуют	-	данные отсутствуют	данные отсутствуют
507	508	509	данные отсутствуют	данные отсутствуют	-	данные отсутствуют	данные отсутствуют
508	509	510	данные	данные	-	данные отсутствуют	данные отсутствуют

			отсутствуют	отсутствуют			
509	510	511	данные отсутствуют	данные отсутствуют	- 195	данные отсутствуют	данные отсутствуют
510	511	512	данные отсутствуют	данные отсутствуют	-	данные отсутствуют	данные отсутствуют

Государственный регистратор		ФГИС ЕГРН
полное наименование должности	подпись	инициалы, фамилия

М.П.

Выписка из Единого государственного реестра недвижимости об объекте недвижимости
Описание местоположения земельного участка

Земельный участок			
(вид объекта недвижимости)			
Лист № __ Раздела 3.1	Всего листов раздела 3.1 : __	Всего разделов: __	Всего листов выписки: __
19.07.2021 № 99/2021/405926912			
Кадастровый номер:		47:23:0000000:50924	

Описание местоположения границ земельного участка							
Номер п/п	Номер точки		Дирекционный угол	Горизонтальное проложение, м	Описание закрепления на местности	Кадастровые номера смежных участков	Сведения об адресах правообладателей смежных земельных участков
	начальная	конечная					
1	2	3	4	5	6	7	8
511	512	513	данные отсутствуют	данные отсутствуют	-	данные отсутствуют	данные отсутствуют
512	513	514	данные отсутствуют	данные отсутствуют	-	данные отсутствуют	данные отсутствуют
513	514	515	данные отсутствуют	данные отсутствуют	-	данные отсутствуют	данные отсутствуют
514	515	516	данные отсутствуют	данные отсутствуют	-	данные отсутствуют	данные отсутствуют
515	516	517	данные отсутствуют	данные отсутствуют	-	данные отсутствуют	данные отсутствуют
516	517	518	данные отсутствуют	данные отсутствуют	-	данные отсутствуют	данные отсутствуют
517	518	519	данные отсутствуют	данные отсутствуют	-	данные отсутствуют	данные отсутствуют
518	519	520	данные отсутствуют	данные отсутствуют	-	данные отсутствуют	данные отсутствуют
519	520	521	данные отсутствуют	данные отсутствуют	-	данные отсутствуют	данные отсутствуют
520	521	522	данные отсутствуют	данные отсутствуют	-	данные отсутствуют	данные отсутствуют
521	522	523	данные отсутствуют	данные отсутствуют	-	данные отсутствуют	данные отсутствуют
522	523	524	данные отсутствуют	данные отсутствуют	-	данные отсутствуют	данные отсутствуют
523	524	525	данные	данные	-	данные отсутствуют	данные отсутствуют

			отсутствуют	отсутствуют			
524	525	526	данные отсутствуют	данные отсутствуют	- 197	данные отсутствуют	данные отсутствуют
525	526	527	данные отсутствуют	данные отсутствуют	-	данные отсутствуют	данные отсутствуют

Государственный регистратор		ФГИС ЕГРН
полное наименование должности	подпись	инициалы, фамилия

М.П.

Выписка из Единого государственного реестра недвижимости об объекте недвижимости
Описание местоположения земельного участка

Земельный участок			
(вид объекта недвижимости)			
Лист № __ Раздела 3.1	Всего листов раздела 3.1 : __	Всего разделов: __	Всего листов выписки: __
19.07.2021 № 99/2021/405926912			
Кадастровый номер:		47:23:0000000:50924	

Описание местоположения границ земельного участка							
Номер п/п	Номер точки		Дирекционный угол	Горизонтальное проложение, м	Описание закрепления на местности	Кадастровые номера смежных участков	Сведения об адресах правообладателей смежных земельных участков
	начальная	конечная					
1	2	3	4	5	6	7	8
526	527	528	данные отсутствуют	данные отсутствуют	-	данные отсутствуют	данные отсутствуют
527	528	529	данные отсутствуют	данные отсутствуют	-	данные отсутствуют	данные отсутствуют
528	529	530	данные отсутствуют	данные отсутствуют	-	данные отсутствуют	данные отсутствуют
529	530	531	данные отсутствуют	данные отсутствуют	-	данные отсутствуют	данные отсутствуют
530	531	532	данные отсутствуют	данные отсутствуют	-	данные отсутствуют	данные отсутствуют
531	532	533	данные отсутствуют	данные отсутствуют	-	данные отсутствуют	данные отсутствуют
532	533	534	данные отсутствуют	данные отсутствуют	-	данные отсутствуют	данные отсутствуют
533	534	535	данные отсутствуют	данные отсутствуют	-	данные отсутствуют	данные отсутствуют
534	535	536	данные отсутствуют	данные отсутствуют	-	данные отсутствуют	данные отсутствуют
535	536	537	данные отсутствуют	данные отсутствуют	-	данные отсутствуют	данные отсутствуют
536	537	538	данные отсутствуют	данные отсутствуют	-	данные отсутствуют	данные отсутствуют
537	538	539	данные отсутствуют	данные отсутствуют	-	данные отсутствуют	данные отсутствуют
538	539	540	данные	данные	-	данные отсутствуют	данные отсутствуют

			отсутствуют	отсутствуют			
539	540	541	данные отсутствуют	данные отсутствуют	- 199	данные отсутствуют	данные отсутствуют
540	541	542	данные отсутствуют	данные отсутствуют	-	данные отсутствуют	данные отсутствуют

Государственный регистратор		ФГИС ЕГРН
полное наименование должности	подпись	инициалы, фамилия

М.П.

Выписка из Единого государственного реестра недвижимости об объекте недвижимости
Описание местоположения земельного участка

Земельный участок			
(вид объекта недвижимости)			
Лист № __ Раздела 3.1	Всего листов раздела 3.1 : __	Всего разделов: __	Всего листов выписки: __
19.07.2021 № 99/2021/405926912			
Кадастровый номер:		47:23:0000000:50924	

Описание местоположения границ земельного участка							
Номер п/п	Номер точки		Дирекционный угол	Горизонтальное проложение, м	Описание закрепления на местности	Кадастровые номера смежных участков	Сведения об адресах правообладателей смежных земельных участков
	начальная	конечная					
1	2	3	4	5	6	7	8
541	542	543	данные отсутствуют	данные отсутствуют	-	данные отсутствуют	данные отсутствуют
542	543	544	данные отсутствуют	данные отсутствуют	-	данные отсутствуют	данные отсутствуют
543	544	545	данные отсутствуют	данные отсутствуют	-	данные отсутствуют	данные отсутствуют
544	545	546	данные отсутствуют	данные отсутствуют	-	данные отсутствуют	данные отсутствуют
545	546	547	данные отсутствуют	данные отсутствуют	-	данные отсутствуют	данные отсутствуют
546	547	548	данные отсутствуют	данные отсутствуют	-	данные отсутствуют	данные отсутствуют
547	548	549	данные отсутствуют	данные отсутствуют	-	данные отсутствуют	данные отсутствуют
548	549	550	данные отсутствуют	данные отсутствуют	-	данные отсутствуют	данные отсутствуют
549	550	551	данные отсутствуют	данные отсутствуют	-	данные отсутствуют	данные отсутствуют
550	551	552	данные отсутствуют	данные отсутствуют	-	данные отсутствуют	данные отсутствуют
551	552	553	данные отсутствуют	данные отсутствуют	-	данные отсутствуют	данные отсутствуют
552	553	554	данные отсутствуют	данные отсутствуют	-	данные отсутствуют	данные отсутствуют
553	554	555	данные	данные	-	данные отсутствуют	данные отсутствуют

			отсутствуют	отсутствуют			
554	555	556	данные отсутствуют	данные отсутствуют	- 201	данные отсутствуют	данные отсутствуют
555	556	557	данные отсутствуют	данные отсутствуют	-	данные отсутствуют	данные отсутствуют

Государственный регистратор		ФГИС ЕГРН
полное наименование должности	подпись	инициалы, фамилия

М.П.

Выписка из Единого государственного реестра недвижимости об объекте недвижимости
Описание местоположения земельного участка

Земельный участок			
(вид объекта недвижимости)			
Лист № __ Раздела 3.1	Всего листов раздела 3.1 : __	Всего разделов: __	Всего листов выписки: __
19.07.2021 № 99/2021/405926912			
Кадастровый номер:		47:23:0000000:50924	

Описание местоположения границ земельного участка							
Номер п/п	Номер точки		Дирекционный угол	Горизонтальное проложение, м	Описание закрепления на местности	Кадастровые номера смежных участков	Сведения об адресах правообладателей смежных земельных участков
	начальная	конечная					
1	2	3	4	5	6	7	8
556	557	558	данные отсутствуют	данные отсутствуют	-	данные отсутствуют	данные отсутствуют
557	558	559	данные отсутствуют	данные отсутствуют	-	данные отсутствуют	данные отсутствуют
558	559	560	данные отсутствуют	данные отсутствуют	-	данные отсутствуют	данные отсутствуют
559	560	561	данные отсутствуют	данные отсутствуют	-	данные отсутствуют	данные отсутствуют
560	561	562	данные отсутствуют	данные отсутствуют	-	данные отсутствуют	данные отсутствуют
561	562	563	данные отсутствуют	данные отсутствуют	-	данные отсутствуют	данные отсутствуют
562	563	564	данные отсутствуют	данные отсутствуют	-	данные отсутствуют	данные отсутствуют
563	564	565	данные отсутствуют	данные отсутствуют	-	данные отсутствуют	данные отсутствуют
564	565	566	данные отсутствуют	данные отсутствуют	-	данные отсутствуют	данные отсутствуют
565	566	567	данные отсутствуют	данные отсутствуют	-	данные отсутствуют	данные отсутствуют
566	567	568	данные отсутствуют	данные отсутствуют	-	данные отсутствуют	данные отсутствуют
567	568	569	данные отсутствуют	данные отсутствуют	-	данные отсутствуют	данные отсутствуют
568	569	570	данные	данные	-	данные отсутствуют	данные отсутствуют

			отсутствуют	отсутствуют			
569	570	571	данные отсутствуют	данные отсутствуют	- 203	данные отсутствуют	данные отсутствуют
570	571	572	данные отсутствуют	данные отсутствуют	-	данные отсутствуют	данные отсутствуют

Государственный регистратор		ФГИС ЕГРН
полное наименование должности	подпись	инициалы, фамилия

М.П.

Выписка из Единого государственного реестра недвижимости об объекте недвижимости
Описание местоположения земельного участка

Земельный участок			
(вид объекта недвижимости)			
Лист № __ Раздела 3.1	Всего листов раздела 3.1 : __	Всего разделов: __	Всего листов выписки: __
19.07.2021 № 99/2021/405926912			
Кадастровый номер:		47:23:0000000:50924	

Описание местоположения границ земельного участка							
Номер п/п	Номер точки		Дирекционный угол	Горизонтальное проложение, м	Описание закрепления на местности	Кадастровые номера смежных участков	Сведения об адресах правообладателей смежных земельных участков
	начальная	конечная					
1	2	3	4	5	6	7	8
571	572	573	данные отсутствуют	данные отсутствуют	-	данные отсутствуют	данные отсутствуют
572	573	574	данные отсутствуют	данные отсутствуют	-	данные отсутствуют	данные отсутствуют
573	574	575	данные отсутствуют	данные отсутствуют	-	данные отсутствуют	данные отсутствуют
574	575	576	данные отсутствуют	данные отсутствуют	-	данные отсутствуют	данные отсутствуют
575	576	577	данные отсутствуют	данные отсутствуют	-	данные отсутствуют	данные отсутствуют
576	577	578	данные отсутствуют	данные отсутствуют	-	данные отсутствуют	данные отсутствуют
577	578	579	данные отсутствуют	данные отсутствуют	-	данные отсутствуют	данные отсутствуют
578	579	580	данные отсутствуют	данные отсутствуют	-	данные отсутствуют	данные отсутствуют
579	580	581	данные отсутствуют	данные отсутствуют	-	данные отсутствуют	данные отсутствуют
580	581	582	данные отсутствуют	данные отсутствуют	-	данные отсутствуют	данные отсутствуют
581	582	583	данные отсутствуют	данные отсутствуют	-	данные отсутствуют	данные отсутствуют
582	583	584	данные отсутствуют	данные отсутствуют	-	данные отсутствуют	данные отсутствуют
583	584	585	данные отсутствуют	данные отсутствуют	-	данные отсутствуют	данные отсутствуют

			отсутствуют	отсутствуют			
584	585	586	данные отсутствуют	данные отсутствуют	- 205	данные отсутствуют	данные отсутствуют
585	586	587	данные отсутствуют	данные отсутствуют	-	данные отсутствуют	данные отсутствуют

Государственный регистратор		ФГИС ЕГРН
полное наименование должности	подпись	инициалы, фамилия

М.П.

Выписка из Единого государственного реестра недвижимости об объекте недвижимости
Описание местоположения земельного участка

Земельный участок			
(вид объекта недвижимости)			
Лист № __ Раздела 3.1	Всего листов раздела 3.1 : __	Всего разделов: __	Всего листов выписки: __
19.07.2021 № 99/2021/405926912			
Кадастровый номер:		47:23:0000000:50924	

Описание местоположения границ земельного участка							
Номер п/п	Номер точки		Дирекционный угол	Горизонтальное проложение, м	Описание закрепления на местности	Кадастровые номера смежных участков	Сведения об адресах правообладателей смежных земельных участков
	начальная	конечная					
1	2	3	4	5	6	7	8
586	587	588	данные отсутствуют	данные отсутствуют	-	данные отсутствуют	данные отсутствуют
587	588	589	данные отсутствуют	данные отсутствуют	-	данные отсутствуют	данные отсутствуют
588	589	590	данные отсутствуют	данные отсутствуют	-	данные отсутствуют	данные отсутствуют
589	590	591	данные отсутствуют	данные отсутствуют	-	данные отсутствуют	данные отсутствуют
590	591	592	данные отсутствуют	данные отсутствуют	-	данные отсутствуют	данные отсутствуют
591	592	593	данные отсутствуют	данные отсутствуют	-	данные отсутствуют	данные отсутствуют
592	593	594	данные отсутствуют	данные отсутствуют	-	данные отсутствуют	данные отсутствуют
593	594	595	данные отсутствуют	данные отсутствуют	-	данные отсутствуют	данные отсутствуют
594	595	596	данные отсутствуют	данные отсутствуют	-	данные отсутствуют	данные отсутствуют
595	596	597	данные отсутствуют	данные отсутствуют	-	данные отсутствуют	данные отсутствуют
596	597	598	данные отсутствуют	данные отсутствуют	-	данные отсутствуют	данные отсутствуют
597	598	599	данные отсутствуют	данные отсутствуют	-	данные отсутствуют	данные отсутствуют
598	599	600	данные	данные	-	данные отсутствуют	данные отсутствуют

			отсутствуют	отсутствуют			
599	600	601	данные отсутствуют	данные отсутствуют	- 207	данные отсутствуют	данные отсутствуют
600	601	602	данные отсутствуют	данные отсутствуют	-	данные отсутствуют	данные отсутствуют

Государственный регистратор		ФГИС ЕГРН
полное наименование должности	подпись	инициалы, фамилия

М.П.

Выписка из Единого государственного реестра недвижимости об объекте недвижимости
Описание местоположения земельного участка

Земельный участок			
(вид объекта недвижимости)			
Лист № __ Раздела 3.1	Всего листов раздела 3.1 : __	Всего разделов: __	Всего листов выписки: __
19.07.2021 № 99/2021/405926912			
Кадастровый номер:		47:23:0000000:50924	

Описание местоположения границ земельного участка							
Номер п/п	Номер точки		Дирекционный угол	Горизонтальное проложение, м	Описание закрепления на местности	Кадастровые номера смежных участков	Сведения об адресах правообладателей смежных земельных участков
	начальная	конечная					
1	2	3	4	5	6	7	8
601	602	603	данные отсутствуют	данные отсутствуют	-	данные отсутствуют	данные отсутствуют
602	603	604	данные отсутствуют	данные отсутствуют	-	данные отсутствуют	данные отсутствуют
603	604	605	данные отсутствуют	данные отсутствуют	-	данные отсутствуют	данные отсутствуют
604	605	606	данные отсутствуют	данные отсутствуют	-	данные отсутствуют	данные отсутствуют
605	606	607	данные отсутствуют	данные отсутствуют	-	данные отсутствуют	данные отсутствуют
606	607	608	данные отсутствуют	данные отсутствуют	-	данные отсутствуют	данные отсутствуют
607	608	609	данные отсутствуют	данные отсутствуют	-	данные отсутствуют	данные отсутствуют
608	609	610	данные отсутствуют	данные отсутствуют	-	данные отсутствуют	данные отсутствуют
609	610	611	данные отсутствуют	данные отсутствуют	-	данные отсутствуют	данные отсутствуют
610	611	612	данные отсутствуют	данные отсутствуют	-	данные отсутствуют	данные отсутствуют
611	612	613	данные отсутствуют	данные отсутствуют	-	данные отсутствуют	данные отсутствуют
612	613	614	данные отсутствуют	данные отсутствуют	-	данные отсутствуют	данные отсутствуют
613	614	615	данные	данные	-	данные отсутствуют	данные отсутствуют

			отсутствуют	отсутствуют			
614	615	616	данные отсутствуют	данные отсутствуют	- 209	данные отсутствуют	данные отсутствуют
615	616	617	данные отсутствуют	данные отсутствуют	-	данные отсутствуют	данные отсутствуют

Государственный регистратор		ФГИС ЕГРН
полное наименование должности	подпись	инициалы, фамилия

М.П.

Выписка из Единого государственного реестра недвижимости об объекте недвижимости
Описание местоположения земельного участка

Земельный участок			
(вид объекта недвижимости)			
Лист № __ Раздела 3.1	Всего листов раздела 3.1 : __	Всего разделов: __	Всего листов выписки: __
19.07.2021 № 99/2021/405926912			
Кадастровый номер:		47:23:0000000:50924	

Описание местоположения границ земельного участка							
Номер п/п	Номер точки		Дирекционный угол	Горизонтальное проложение, м	Описание закрепления на местности	Кадастровые номера смежных участков	Сведения об адресах правообладателей смежных земельных участков
	начальная	конечная					
1	2	3	4	5	6	7	8
616	617	618	данные отсутствуют	данные отсутствуют	-	данные отсутствуют	данные отсутствуют
617	618	619	данные отсутствуют	данные отсутствуют	-	данные отсутствуют	данные отсутствуют
618	619	620	данные отсутствуют	данные отсутствуют	-	данные отсутствуют	данные отсутствуют
619	620	621	данные отсутствуют	данные отсутствуют	-	данные отсутствуют	данные отсутствуют
620	621	622	данные отсутствуют	данные отсутствуют	-	данные отсутствуют	данные отсутствуют
621	622	623	данные отсутствуют	данные отсутствуют	-	данные отсутствуют	данные отсутствуют
622	623	624	данные отсутствуют	данные отсутствуют	-	данные отсутствуют	данные отсутствуют
623	624	625	данные отсутствуют	данные отсутствуют	-	данные отсутствуют	данные отсутствуют
624	625	626	данные отсутствуют	данные отсутствуют	-	данные отсутствуют	данные отсутствуют
625	626	627	данные отсутствуют	данные отсутствуют	-	данные отсутствуют	данные отсутствуют
626	627	628	данные отсутствуют	данные отсутствуют	-	данные отсутствуют	данные отсутствуют
627	628	629	данные отсутствуют	данные отсутствуют	-	данные отсутствуют	данные отсутствуют
628	629	630	данные	данные	-	данные отсутствуют	данные отсутствуют

			отсутствуют	отсутствуют			
629	630	631	данные отсутствуют	данные отсутствуют	- 211	данные отсутствуют	данные отсутствуют
630	631	632	данные отсутствуют	данные отсутствуют	-	данные отсутствуют	данные отсутствуют

Государственный регистратор		ФГИС ЕГРН
полное наименование должности	подпись	инициалы, фамилия

М.П.

Выписка из Единого государственного реестра недвижимости об объекте недвижимости
Описание местоположения земельного участка

Земельный участок			
(вид объекта недвижимости)			
Лист № __ Раздела 3.1	Всего листов раздела 3.1 : __	Всего разделов: __	Всего листов выписки: __
19.07.2021 № 99/2021/405926912			
Кадастровый номер:		47:23:0000000:50924	

Описание местоположения границ земельного участка							
Номер п/п	Номер точки		Дирекционный угол	Горизонтальное проложение, м	Описание закрепления на местности	Кадастровые номера смежных участков	Сведения об адресах правообладателей смежных земельных участков
	начальная	конечная					
1	2	3	4	5	6	7	8
631	632	633	данные отсутствуют	данные отсутствуют	-	данные отсутствуют	данные отсутствуют
632	633	634	данные отсутствуют	данные отсутствуют	-	данные отсутствуют	данные отсутствуют
633	634	635	данные отсутствуют	данные отсутствуют	-	данные отсутствуют	данные отсутствуют
634	635	636	данные отсутствуют	данные отсутствуют	-	данные отсутствуют	данные отсутствуют
635	636	637	данные отсутствуют	данные отсутствуют	-	данные отсутствуют	данные отсутствуют
636	637	638	данные отсутствуют	данные отсутствуют	-	данные отсутствуют	данные отсутствуют
637	638	639	данные отсутствуют	данные отсутствуют	-	данные отсутствуют	данные отсутствуют
638	639	640	данные отсутствуют	данные отсутствуют	-	данные отсутствуют	данные отсутствуют
639	640	641	данные отсутствуют	данные отсутствуют	-	данные отсутствуют	данные отсутствуют
640	641	642	данные отсутствуют	данные отсутствуют	-	данные отсутствуют	данные отсутствуют
641	642	643	данные отсутствуют	данные отсутствуют	-	данные отсутствуют	данные отсутствуют
642	643	644	данные отсутствуют	данные отсутствуют	-	данные отсутствуют	данные отсутствуют
643	644	645	данные	данные	-	данные отсутствуют	данные отсутствуют

			отсутствуют	отсутствуют			
644	645	646	данные отсутствуют	данные отсутствуют	- 213	данные отсутствуют	данные отсутствуют
645	646	647	данные отсутствуют	данные отсутствуют	-	данные отсутствуют	данные отсутствуют

Государственный регистратор		ФГИС ЕГРН
полное наименование должности	подпись	инициалы, фамилия

М.П.

Выписка из Единого государственного реестра недвижимости об объекте недвижимости
Описание местоположения земельного участка

Земельный участок			
(вид объекта недвижимости)			
Лист № __ Раздела 3.1	Всего листов раздела 3.1 : __	Всего разделов: __	Всего листов выписки: __
19.07.2021 № 99/2021/405926912			
Кадастровый номер:		47:23:0000000:50924	

Описание местоположения границ земельного участка							
Номер п/п	Номер точки		Дирекционный угол	Горизонтальное проложение, м	Описание закрепления на местности	Кадастровые номера смежных участков	Сведения об адресах правообладателей смежных земельных участков
	начальная	конечная					
1	2	3	4	5	6	7	8
646	647	648	данные отсутствуют	данные отсутствуют	-	данные отсутствуют	данные отсутствуют
647	648	649	данные отсутствуют	данные отсутствуют	-	данные отсутствуют	данные отсутствуют
648	649	650	данные отсутствуют	данные отсутствуют	-	данные отсутствуют	данные отсутствуют
649	650	651	данные отсутствуют	данные отсутствуют	-	данные отсутствуют	данные отсутствуют
650	651	652	данные отсутствуют	данные отсутствуют	-	данные отсутствуют	данные отсутствуют
651	652	653	данные отсутствуют	данные отсутствуют	-	данные отсутствуют	данные отсутствуют
652	653	654	данные отсутствуют	данные отсутствуют	-	данные отсутствуют	данные отсутствуют
653	654	655	данные отсутствуют	данные отсутствуют	-	данные отсутствуют	данные отсутствуют
654	655	656	данные отсутствуют	данные отсутствуют	-	данные отсутствуют	данные отсутствуют
655	656	657	данные отсутствуют	данные отсутствуют	-	данные отсутствуют	данные отсутствуют
656	657	658	данные отсутствуют	данные отсутствуют	-	данные отсутствуют	данные отсутствуют
657	658	659	данные отсутствуют	данные отсутствуют	-	данные отсутствуют	данные отсутствуют
658	659	660	данные	данные	-	данные отсутствуют	данные отсутствуют

			отсутствуют	отсутствуют			
659	660	661	данные отсутствуют	данные отсутствуют	- 215	данные отсутствуют	данные отсутствуют
660	661	662	данные отсутствуют	данные отсутствуют	-	данные отсутствуют	данные отсутствуют

Государственный регистратор		ФГИС ЕГРН
полное наименование должности	подпись	инициалы, фамилия

М.П.

Выписка из Единого государственного реестра недвижимости об объекте недвижимости
Описание местоположения земельного участка

Земельный участок			
(вид объекта недвижимости)			
Лист № __ Раздела 3.1	Всего листов раздела 3.1 : __	Всего разделов: __	Всего листов выписки: __
19.07.2021 № 99/2021/405926912			
Кадастровый номер:		47:23:0000000:50924	

Описание местоположения границ земельного участка							
Номер п/п	Номер точки		Дирекционный угол	Горизонтальное проложение, м	Описание закрепления на местности	Кадастровые номера смежных участков	Сведения об адресах правообладателей смежных земельных участков
	начальная	конечная					
1	2	3	4	5	6	7	8
661	662	663	данные отсутствуют	данные отсутствуют	-	данные отсутствуют	данные отсутствуют
662	663	664	данные отсутствуют	данные отсутствуют	-	данные отсутствуют	данные отсутствуют
663	664	665	данные отсутствуют	данные отсутствуют	-	данные отсутствуют	данные отсутствуют
664	665	666	данные отсутствуют	данные отсутствуют	-	данные отсутствуют	данные отсутствуют
665	666	667	данные отсутствуют	данные отсутствуют	-	данные отсутствуют	данные отсутствуют
666	667	668	данные отсутствуют	данные отсутствуют	-	данные отсутствуют	данные отсутствуют
667	668	669	данные отсутствуют	данные отсутствуют	-	данные отсутствуют	данные отсутствуют
668	669	670	данные отсутствуют	данные отсутствуют	-	данные отсутствуют	данные отсутствуют
669	670	671	данные отсутствуют	данные отсутствуют	-	данные отсутствуют	данные отсутствуют
670	671	672	данные отсутствуют	данные отсутствуют	-	данные отсутствуют	данные отсутствуют
671	672	673	данные отсутствуют	данные отсутствуют	-	данные отсутствуют	данные отсутствуют
672	673	674	данные отсутствуют	данные отсутствуют	-	данные отсутствуют	данные отсутствуют
673	674	675	данные отсутствуют	данные отсутствуют	-	данные отсутствуют	данные отсутствуют

			отсутствуют	отсутствуют			
674	675	676	данные отсутствуют	данные отсутствуют	- 217	данные отсутствуют	данные отсутствуют
675	676	677	данные отсутствуют	данные отсутствуют	-	данные отсутствуют	данные отсутствуют

Государственный регистратор		ФГИС ЕГРН
полное наименование должности	подпись	инициалы, фамилия

М.П.

Выписка из Единого государственного реестра недвижимости об объекте недвижимости
Описание местоположения земельного участка

Земельный участок			
(вид объекта недвижимости)			
Лист № __ Раздела 3.1	Всего листов раздела 3.1 : __	Всего разделов: __	Всего листов выписки: __
19.07.2021 № 99/2021/405926912			
Кадастровый номер:		47:23:0000000:50924	

Описание местоположения границ земельного участка							
Номер п/п	Номер точки		Дирекционный угол	Горизонтальное проложение, м	Описание закрепления на местности	Кадастровые номера смежных участков	Сведения об адресах правообладателей смежных земельных участков
	начальная	конечная					
1	2	3	4	5	6	7	8
676	677	678	данные отсутствуют	данные отсутствуют	-	данные отсутствуют	данные отсутствуют
677	678	679	данные отсутствуют	данные отсутствуют	-	данные отсутствуют	данные отсутствуют
678	679	680	данные отсутствуют	данные отсутствуют	-	данные отсутствуют	данные отсутствуют
679	680	681	данные отсутствуют	данные отсутствуют	-	данные отсутствуют	данные отсутствуют
680	681	682	данные отсутствуют	данные отсутствуют	-	данные отсутствуют	данные отсутствуют
681	682	683	данные отсутствуют	данные отсутствуют	-	данные отсутствуют	данные отсутствуют
682	683	684	данные отсутствуют	данные отсутствуют	-	данные отсутствуют	данные отсутствуют
683	684	685	данные отсутствуют	данные отсутствуют	-	данные отсутствуют	данные отсутствуют
684	685	686	данные отсутствуют	данные отсутствуют	-	данные отсутствуют	данные отсутствуют
685	686	687	данные отсутствуют	данные отсутствуют	-	данные отсутствуют	данные отсутствуют
686	687	688	данные отсутствуют	данные отсутствуют	-	данные отсутствуют	данные отсутствуют
687	688	689	данные отсутствуют	данные отсутствуют	-	данные отсутствуют	данные отсутствуют
688	689	690	данные	данные	-	данные отсутствуют	данные отсутствуют

			отсутствуют	отсутствуют			
689	690	691	данные отсутствуют	данные отсутствуют	- 219	данные отсутствуют	данные отсутствуют
690	691	692	данные отсутствуют	данные отсутствуют	-	данные отсутствуют	данные отсутствуют

Государственный регистратор		ФГИС ЕГРН
полное наименование должности	подпись	инициалы, фамилия

М.П.

Выписка из Единого государственного реестра недвижимости об объекте недвижимости
Описание местоположения земельного участка

Земельный участок			
(вид объекта недвижимости)			
Лист № __ Раздела 3.1	Всего листов раздела 3.1 : __	Всего разделов: __	Всего листов выписки: __
19.07.2021 № 99/2021/405926912			
Кадастровый номер:		47:23:0000000:50924	

Описание местоположения границ земельного участка							
Номер п/п	Номер точки		Дирекционный угол	Горизонтальное проложение, м	Описание закрепления на местности	Кадастровые номера смежных участков	Сведения об адресах правообладателей смежных земельных участков
	начальная	конечная					
1	2	3	4	5	6	7	8
691	692	693	данные отсутствуют	данные отсутствуют	-	данные отсутствуют	данные отсутствуют
692	693	694	данные отсутствуют	данные отсутствуют	-	данные отсутствуют	данные отсутствуют
693	694	695	данные отсутствуют	данные отсутствуют	-	данные отсутствуют	данные отсутствуют
694	695	696	данные отсутствуют	данные отсутствуют	-	данные отсутствуют	данные отсутствуют
695	696	697	данные отсутствуют	данные отсутствуют	-	данные отсутствуют	данные отсутствуют
696	697	698	данные отсутствуют	данные отсутствуют	-	данные отсутствуют	данные отсутствуют
697	698	699	данные отсутствуют	данные отсутствуют	-	данные отсутствуют	данные отсутствуют
698	699	700	данные отсутствуют	данные отсутствуют	-	данные отсутствуют	данные отсутствуют
699	700	701	данные отсутствуют	данные отсутствуют	-	данные отсутствуют	данные отсутствуют
700	701	702	данные отсутствуют	данные отсутствуют	-	данные отсутствуют	данные отсутствуют
701	702	703	данные отсутствуют	данные отсутствуют	-	данные отсутствуют	данные отсутствуют
702	703	704	данные отсутствуют	данные отсутствуют	-	данные отсутствуют	данные отсутствуют
703	704	705	данные отсутствуют	данные отсутствуют	-	данные отсутствуют	данные отсутствуют

			отсутствуют	отсутствуют			
704	705	706	данные отсутствуют	данные отсутствуют	- 221	данные отсутствуют	данные отсутствуют
705	706	707	данные отсутствуют	данные отсутствуют	-	данные отсутствуют	данные отсутствуют

Государственный регистратор		ФГИС ЕГРН
полное наименование должности	подпись	инициалы, фамилия

М.П.

Выписка из Единого государственного реестра недвижимости об объекте недвижимости
Описание местоположения земельного участка

Земельный участок			
(вид объекта недвижимости)			
Лист № __ Раздела 3.1	Всего листов раздела 3.1 : __	Всего разделов: __	Всего листов выписки: __
19.07.2021 № 99/2021/405926912			
Кадастровый номер:		47:23:0000000:50924	

Описание местоположения границ земельного участка							
Номер п/п	Номер точки		Дирекционный угол	Горизонтальное проложение, м	Описание закрепления на местности	Кадастровые номера смежных участков	Сведения об адресах правообладателей смежных земельных участков
	начальная	конечная					
1	2	3	4	5	6	7	8
706	707	708	данные отсутствуют	данные отсутствуют	-	данные отсутствуют	данные отсутствуют
707	708	709	данные отсутствуют	данные отсутствуют	-	данные отсутствуют	данные отсутствуют
708	709	710	данные отсутствуют	данные отсутствуют	-	данные отсутствуют	данные отсутствуют
709	710	86	данные отсутствуют	данные отсутствуют	-	данные отсутствуют	данные отсутствуют
710	712	713	данные отсутствуют	данные отсутствуют	-	данные отсутствуют	данные отсутствуют
711	713	714	данные отсутствуют	данные отсутствуют	-	данные отсутствуют	данные отсутствуют
712	714	715	данные отсутствуют	данные отсутствуют	-	данные отсутствуют	данные отсутствуют
713	715	716	данные отсутствуют	данные отсутствуют	-	данные отсутствуют	данные отсутствуют
714	716	717	данные отсутствуют	данные отсутствуют	-	данные отсутствуют	данные отсутствуют
715	717	718	данные отсутствуют	данные отсутствуют	-	данные отсутствуют	данные отсутствуют
716	718	719	данные отсутствуют	данные отсутствуют	-	данные отсутствуют	данные отсутствуют
717	719	720	данные отсутствуют	данные отсутствуют	-	данные отсутствуют	данные отсутствуют
718	720	721	данные	данные	-	данные отсутствуют	данные отсутствуют

			отсутствуют	отсутствуют			
719	721	722	данные отсутствуют	данные отсутствуют	- 223	данные отсутствуют	данные отсутствуют
720	722	723	данные отсутствуют	данные отсутствуют	-	данные отсутствуют	данные отсутствуют

Государственный регистратор		ФГИС ЕГРН
полное наименование должности	подпись	инициалы, фамилия

М.П.

Выписка из Единого государственного реестра недвижимости об объекте недвижимости
Описание местоположения земельного участка

Земельный участок			
(вид объекта недвижимости)			
Лист № __ Раздела 3.1	Всего листов раздела 3.1 : __	Всего разделов: __	Всего листов выписки: __
19.07.2021 № 99/2021/405926912			
Кадастровый номер:		47:23:0000000:50924	

Описание местоположения границ земельного участка							
Номер п/п	Номер точки		Дирекционный угол	Горизонтальное проложение, м	Описание закрепления на местности	Кадастровые номера смежных участков	Сведения об адресах правообладателей смежных земельных участков
	начальная	конечная					
1	2	3	4	5	6	7	8
721	723	724	данные отсутствуют	данные отсутствуют	-	данные отсутствуют	данные отсутствуют
722	724	725	данные отсутствуют	данные отсутствуют	-	данные отсутствуют	данные отсутствуют
723	725	726	данные отсутствуют	данные отсутствуют	-	данные отсутствуют	данные отсутствуют
724	726	727	данные отсутствуют	данные отсутствуют	-	данные отсутствуют	данные отсутствуют
725	727	728	данные отсутствуют	данные отсутствуют	-	данные отсутствуют	данные отсутствуют
726	728	729	данные отсутствуют	данные отсутствуют	-	данные отсутствуют	данные отсутствуют
727	729	730	данные отсутствуют	данные отсутствуют	-	данные отсутствуют	данные отсутствуют
728	730	731	данные отсутствуют	данные отсутствуют	-	данные отсутствуют	данные отсутствуют
729	731	732	данные отсутствуют	данные отсутствуют	-	данные отсутствуют	данные отсутствуют
730	732	733	данные отсутствуют	данные отсутствуют	-	данные отсутствуют	данные отсутствуют
731	733	734	данные отсутствуют	данные отсутствуют	-	данные отсутствуют	данные отсутствуют
732	734	735	данные отсутствуют	данные отсутствуют	-	данные отсутствуют	данные отсутствуют
733	735	736	данные	данные	-	данные отсутствуют	данные отсутствуют

			отсутствуют	отсутствуют			
734	736	737	данные отсутствуют	данные отсутствуют	- 225	данные отсутствуют	данные отсутствуют
735	737	738	данные отсутствуют	данные отсутствуют	-	данные отсутствуют	данные отсутствуют

Государственный регистратор		ФГИС ЕГРН
полное наименование должности	подпись	инициалы, фамилия

М.П.

Выписка из Единого государственного реестра недвижимости об объекте недвижимости
Описание местоположения земельного участка

Земельный участок			
(вид объекта недвижимости)			
Лист № __ Раздела 3.1	Всего листов раздела 3.1 : __	Всего разделов: __	Всего листов выписки: __
19.07.2021 № 99/2021/405926912			
Кадастровый номер:		47:23:0000000:50924	

Описание местоположения границ земельного участка							
Номер п/п	Номер точки		Дирекционный угол	Горизонтальное проложение, м	Описание закрепления на местности	Кадастровые номера смежных участков	Сведения об адресах правообладателей смежных земельных участков
	начальная	конечная					
1	2	3	4	5	6	7	8
736	738	739	данные отсутствуют	данные отсутствуют	-	данные отсутствуют	данные отсутствуют
737	739	740	данные отсутствуют	данные отсутствуют	-	данные отсутствуют	данные отсутствуют
738	740	741	данные отсутствуют	данные отсутствуют	-	данные отсутствуют	данные отсутствуют
739	741	742	данные отсутствуют	данные отсутствуют	-	данные отсутствуют	данные отсутствуют
740	742	743	данные отсутствуют	данные отсутствуют	-	данные отсутствуют	данные отсутствуют
741	743	744	данные отсутствуют	данные отсутствуют	-	данные отсутствуют	данные отсутствуют
742	744	745	данные отсутствуют	данные отсутствуют	-	данные отсутствуют	данные отсутствуют
743	745	746	данные отсутствуют	данные отсутствуют	-	данные отсутствуют	данные отсутствуют
744	746	747	данные отсутствуют	данные отсутствуют	-	данные отсутствуют	данные отсутствуют
745	747	748	данные отсутствуют	данные отсутствуют	-	данные отсутствуют	данные отсутствуют
746	748	749	данные отсутствуют	данные отсутствуют	-	данные отсутствуют	данные отсутствуют
747	749	750	данные отсутствуют	данные отсутствуют	-	данные отсутствуют	данные отсутствуют
748	750	751	данные	данные	-	данные отсутствуют	данные отсутствуют

			отсутствуют	отсутствуют			
749	751	752	данные отсутствуют	данные отсутствуют	- 227	данные отсутствуют	данные отсутствуют
750	752	753	данные отсутствуют	данные отсутствуют	-	данные отсутствуют	данные отсутствуют

Государственный регистратор		ФГИС ЕГРН
полное наименование должности	подпись	инициалы, фамилия

М.П.

Выписка из Единого государственного реестра недвижимости об объекте недвижимости
Описание местоположения земельного участка

Земельный участок			
(вид объекта недвижимости)			
Лист № __ Раздела 3.1	Всего листов раздела 3.1 : __	Всего разделов: __	Всего листов выписки: __
19.07.2021 № 99/2021/405926912			
Кадастровый номер:		47:23:0000000:50924	

Описание местоположения границ земельного участка							
Номер п/п	Номер точки		Дирекционный угол	Горизонтальное проложение, м	Описание закрепления на местности	Кадастровые номера смежных участков	Сведения об адресах правообладателей смежных земельных участков
	начальная	конечная					
1	2	3	4	5	6	7	8
751	753	754	данные отсутствуют	данные отсутствуют	-	данные отсутствуют	данные отсутствуют
752	754	755	данные отсутствуют	данные отсутствуют	-	данные отсутствуют	данные отсутствуют
753	755	756	данные отсутствуют	данные отсутствуют	-	данные отсутствуют	данные отсутствуют
754	756	757	данные отсутствуют	данные отсутствуют	-	данные отсутствуют	данные отсутствуют
755	757	758	данные отсутствуют	данные отсутствуют	-	данные отсутствуют	данные отсутствуют
756	758	759	данные отсутствуют	данные отсутствуют	-	данные отсутствуют	данные отсутствуют
757	759	760	данные отсутствуют	данные отсутствуют	-	данные отсутствуют	данные отсутствуют
758	760	761	данные отсутствуют	данные отсутствуют	-	данные отсутствуют	данные отсутствуют
759	761	762	данные отсутствуют	данные отсутствуют	-	данные отсутствуют	данные отсутствуют
760	762	763	данные отсутствуют	данные отсутствуют	-	данные отсутствуют	данные отсутствуют
761	763	764	данные отсутствуют	данные отсутствуют	-	данные отсутствуют	данные отсутствуют
762	764	765	данные отсутствуют	данные отсутствуют	-	данные отсутствуют	данные отсутствуют
763	765	766	данные	данные	-	данные отсутствуют	данные отсутствуют

			отсутствуют	отсутствуют			
764	766	767	данные отсутствуют	данные отсутствуют	- 229	данные отсутствуют	данные отсутствуют
765	767	768	данные отсутствуют	данные отсутствуют	-	данные отсутствуют	данные отсутствуют

Государственный регистратор		ФГИС ЕГРН
полное наименование должности	подпись	инициалы, фамилия

М.П.

Выписка из Единого государственного реестра недвижимости об объекте недвижимости
Описание местоположения земельного участка

Земельный участок			
(вид объекта недвижимости)			
Лист № __ Раздела 3.1	Всего листов раздела 3.1 : __	Всего разделов: __	Всего листов выписки: __
19.07.2021 № 99/2021/405926912			
Кадастровый номер:		47:23:0000000:50924	

Описание местоположения границ земельного участка							
Номер п/п	Номер точки		Дирекционный угол	Горизонтальное проложение, м	Описание закрепления на местности	Кадастровые номера смежных участков	Сведения об адресах правообладателей смежных земельных участков
	начальная	конечная					
1	2	3	4	5	6	7	8
766	768	769	данные отсутствуют	данные отсутствуют	-	данные отсутствуют	данные отсутствуют
767	769	770	данные отсутствуют	данные отсутствуют	-	данные отсутствуют	данные отсутствуют
768	770	771	данные отсутствуют	данные отсутствуют	-	данные отсутствуют	данные отсутствуют
769	771	772	данные отсутствуют	данные отсутствуют	-	данные отсутствуют	данные отсутствуют
770	772	773	данные отсутствуют	данные отсутствуют	-	данные отсутствуют	данные отсутствуют
771	773	774	данные отсутствуют	данные отсутствуют	-	данные отсутствуют	данные отсутствуют
772	774	775	данные отсутствуют	данные отсутствуют	-	данные отсутствуют	данные отсутствуют
773	775	776	данные отсутствуют	данные отсутствуют	-	данные отсутствуют	данные отсутствуют
774	776	777	данные отсутствуют	данные отсутствуют	-	данные отсутствуют	данные отсутствуют
775	777	778	данные отсутствуют	данные отсутствуют	-	данные отсутствуют	данные отсутствуют
776	778	779	данные отсутствуют	данные отсутствуют	-	данные отсутствуют	данные отсутствуют
777	779	780	данные отсутствуют	данные отсутствуют	-	данные отсутствуют	данные отсутствуют
778	780	781	данные	данные	-	данные отсутствуют	данные отсутствуют

			отсутствуют	отсутствуют			
779	781	782	данные отсутствуют	данные отсутствуют	- 231	данные отсутствуют	данные отсутствуют
780	782	783	данные отсутствуют	данные отсутствуют	-	данные отсутствуют	данные отсутствуют

Государственный регистратор		ФГИС ЕГРН
полное наименование должности	подпись	инициалы, фамилия

М.П.

Выписка из Единого государственного реестра недвижимости об объекте недвижимости
Описание местоположения земельного участка

Земельный участок			
(вид объекта недвижимости)			
Лист № __ Раздела 3.1	Всего листов раздела 3.1 : __	Всего разделов: __	Всего листов выписки: __
19.07.2021 № 99/2021/405926912			
Кадастровый номер:		47:23:0000000:50924	

Описание местоположения границ земельного участка							
Номер п/п	Номер точки		Дирекционный угол	Горизонтальное проложение, м	Описание закрепления на местности	Кадастровые номера смежных участков	Сведения об адресах правообладателей смежных земельных участков
	начальная	конечная					
1	2	3	4	5	6	7	8
781	783	784	данные отсутствуют	данные отсутствуют	-	данные отсутствуют	данные отсутствуют
782	784	785	данные отсутствуют	данные отсутствуют	-	данные отсутствуют	данные отсутствуют
783	785	786	данные отсутствуют	данные отсутствуют	-	данные отсутствуют	данные отсутствуют
784	786	787	данные отсутствуют	данные отсутствуют	-	данные отсутствуют	данные отсутствуют
785	787	788	данные отсутствуют	данные отсутствуют	-	данные отсутствуют	данные отсутствуют
786	788	789	данные отсутствуют	данные отсутствуют	-	данные отсутствуют	данные отсутствуют
787	789	790	данные отсутствуют	данные отсутствуют	-	данные отсутствуют	данные отсутствуют
788	790	791	данные отсутствуют	данные отсутствуют	-	данные отсутствуют	данные отсутствуют
789	791	792	данные отсутствуют	данные отсутствуют	-	данные отсутствуют	данные отсутствуют
790	792	793	данные отсутствуют	данные отсутствуют	-	данные отсутствуют	данные отсутствуют
791	793	794	данные отсутствуют	данные отсутствуют	-	данные отсутствуют	данные отсутствуют
792	794	795	данные отсутствуют	данные отсутствуют	-	данные отсутствуют	данные отсутствуют
793	795	796	данные	данные	-	данные отсутствуют	данные отсутствуют

			отсутствуют	отсутствуют			
794	796	797	данные отсутствуют	данные отсутствуют	- 233	данные отсутствуют	данные отсутствуют
795	797	798	данные отсутствуют	данные отсутствуют	-	данные отсутствуют	данные отсутствуют

Государственный регистратор		ФГИС ЕГРН
полное наименование должности	подпись	инициалы, фамилия

М.П.

Выписка из Единого государственного реестра недвижимости об объекте недвижимости
Описание местоположения земельного участка

Земельный участок			
(вид объекта недвижимости)			
Лист № __ Раздела 3.1	Всего листов раздела 3.1 : __	Всего разделов: __	Всего листов выписки: __
19.07.2021 № 99/2021/405926912			
Кадастровый номер:		47:23:0000000:50924	

Описание местоположения границ земельного участка							
Номер п/п	Номер точки		Дирекционный угол	Горизонтальное проложение, м	Описание закрепления на местности	Кадастровые номера смежных участков	Сведения об адресах правообладателей смежных земельных участков
	начальная	конечная					
1	2	3	4	5	6	7	8
796	798	799	данные отсутствуют	данные отсутствуют	-	данные отсутствуют	данные отсутствуют
797	799	800	данные отсутствуют	данные отсутствуют	-	данные отсутствуют	данные отсутствуют
798	800	801	данные отсутствуют	данные отсутствуют	-	данные отсутствуют	данные отсутствуют
799	801	802	данные отсутствуют	данные отсутствуют	-	данные отсутствуют	данные отсутствуют
800	802	803	данные отсутствуют	данные отсутствуют	-	данные отсутствуют	данные отсутствуют
801	803	804	данные отсутствуют	данные отсутствуют	-	данные отсутствуют	данные отсутствуют
802	804	805	данные отсутствуют	данные отсутствуют	-	данные отсутствуют	данные отсутствуют
803	805	806	данные отсутствуют	данные отсутствуют	-	данные отсутствуют	данные отсутствуют
804	806	807	данные отсутствуют	данные отсутствуют	-	данные отсутствуют	данные отсутствуют
805	807	808	данные отсутствуют	данные отсутствуют	-	данные отсутствуют	данные отсутствуют
806	808	809	данные отсутствуют	данные отсутствуют	-	данные отсутствуют	данные отсутствуют
807	809	810	данные отсутствуют	данные отсутствуют	-	данные отсутствуют	данные отсутствуют
808	810	811	данные	данные	-	данные отсутствуют	данные отсутствуют

			отсутствуют	отсутствуют			
809	811	812	данные отсутствуют	данные отсутствуют	- 235	данные отсутствуют	данные отсутствуют
810	812	813	данные отсутствуют	данные отсутствуют	-	данные отсутствуют	данные отсутствуют

Государственный регистратор		ФГИС ЕГРН
полное наименование должности	подпись	инициалы, фамилия

М.П.

Выписка из Единого государственного реестра недвижимости об объекте недвижимости
Описание местоположения земельного участка

Земельный участок			
(вид объекта недвижимости)			
Лист № __ Раздела 3.1	Всего листов раздела 3.1 : __	Всего разделов: __	Всего листов выписки: __
19.07.2021 № 99/2021/405926912			
Кадастровый номер:		47:23:0000000:50924	

Описание местоположения границ земельного участка							
Номер п/п	Номер точки		Дирекционный угол	Горизонтальное проложение, м	Описание закрепления на местности	Кадастровые номера смежных участков	Сведения об адресах правообладателей смежных земельных участков
	начальная	конечная					
1	2	3	4	5	6	7	8
811	813	814	данные отсутствуют	данные отсутствуют	-	данные отсутствуют	данные отсутствуют
812	814	815	данные отсутствуют	данные отсутствуют	-	данные отсутствуют	данные отсутствуют
813	815	816	данные отсутствуют	данные отсутствуют	-	данные отсутствуют	данные отсутствуют
814	816	817	данные отсутствуют	данные отсутствуют	-	данные отсутствуют	данные отсутствуют
815	817	818	данные отсутствуют	данные отсутствуют	-	данные отсутствуют	данные отсутствуют
816	818	819	данные отсутствуют	данные отсутствуют	-	данные отсутствуют	данные отсутствуют
817	819	820	данные отсутствуют	данные отсутствуют	-	данные отсутствуют	данные отсутствуют
818	820	821	данные отсутствуют	данные отсутствуют	-	данные отсутствуют	данные отсутствуют
819	821	822	данные отсутствуют	данные отсутствуют	-	данные отсутствуют	данные отсутствуют
820	822	823	данные отсутствуют	данные отсутствуют	-	данные отсутствуют	данные отсутствуют
821	823	824	данные отсутствуют	данные отсутствуют	-	данные отсутствуют	данные отсутствуют
822	824	825	данные отсутствуют	данные отсутствуют	-	данные отсутствуют	данные отсутствуют
823	825	826	данные	данные	-	данные отсутствуют	данные отсутствуют

			отсутствуют	отсутствуют			
824	826	827	данные отсутствуют	данные отсутствуют	- 237	данные отсутствуют	данные отсутствуют
825	827	828	данные отсутствуют	данные отсутствуют	-	данные отсутствуют	данные отсутствуют

Государственный регистратор		ФГИС ЕГРН
полное наименование должности	подпись	инициалы, фамилия

М.П.

Выписка из Единого государственного реестра недвижимости об объекте недвижимости
Описание местоположения земельного участка

Земельный участок			
(вид объекта недвижимости)			
Лист № __ Раздела 3.1	Всего листов раздела 3.1 : __	Всего разделов: __	Всего листов выписки: __
19.07.2021 № 99/2021/405926912			
Кадастровый номер:		47:23:0000000:50924	

Описание местоположения границ земельного участка							
Номер п/п	Номер точки		Дирекционный угол	Горизонтальное проложение, м	Описание закрепления на местности	Кадастровые номера смежных участков	Сведения об адресах правообладателей смежных земельных участков
	начальная	конечная					
1	2	3	4	5	6	7	8
826	828	829	данные отсутствуют	данные отсутствуют	-	данные отсутствуют	данные отсутствуют
827	829	830	данные отсутствуют	данные отсутствуют	-	данные отсутствуют	данные отсутствуют
828	830	831	данные отсутствуют	данные отсутствуют	-	данные отсутствуют	данные отсутствуют
829	831	832	данные отсутствуют	данные отсутствуют	-	данные отсутствуют	данные отсутствуют
830	832	833	данные отсутствуют	данные отсутствуют	-	данные отсутствуют	данные отсутствуют
831	833	834	данные отсутствуют	данные отсутствуют	-	данные отсутствуют	данные отсутствуют
832	834	835	данные отсутствуют	данные отсутствуют	-	данные отсутствуют	данные отсутствуют
833	835	836	данные отсутствуют	данные отсутствуют	-	данные отсутствуют	данные отсутствуют
834	836	837	данные отсутствуют	данные отсутствуют	-	данные отсутствуют	данные отсутствуют
835	837	838	данные отсутствуют	данные отсутствуют	-	данные отсутствуют	данные отсутствуют
836	838	839	данные отсутствуют	данные отсутствуют	-	данные отсутствуют	данные отсутствуют
837	839	840	данные отсутствуют	данные отсутствуют	-	данные отсутствуют	данные отсутствуют
838	840	841	данные	данные	-	данные отсутствуют	данные отсутствуют

			отсутствуют	отсутствуют			
839	841	842	данные отсутствуют	данные отсутствуют	- 239	данные отсутствуют	данные отсутствуют
840	842	843	данные отсутствуют	данные отсутствуют	-	данные отсутствуют	данные отсутствуют

Государственный регистратор		ФГИС ЕГРН
полное наименование должности	подпись	инициалы, фамилия

М.П.

Выписка из Единого государственного реестра недвижимости об объекте недвижимости
Описание местоположения земельного участка

Земельный участок			
(вид объекта недвижимости)			
Лист № __ Раздела 3.1	Всего листов раздела 3.1 : __	Всего разделов: __	Всего листов выписки: __
19.07.2021 № 99/2021/405926912			
Кадастровый номер:		47:23:0000000:50924	

Описание местоположения границ земельного участка							
Номер п/п	Номер точки		Дирекционный угол	Горизонтальное проложение, м	Описание закрепления на местности	Кадастровые номера смежных участков	Сведения об адресах правообладателей смежных земельных участков
	начальная	конечная					
1	2	3	4	5	6	7	8
841	843	844	данные отсутствуют	данные отсутствуют	-	данные отсутствуют	данные отсутствуют
842	844	845	данные отсутствуют	данные отсутствуют	-	данные отсутствуют	данные отсутствуют
843	845	846	данные отсутствуют	данные отсутствуют	-	данные отсутствуют	данные отсутствуют
844	846	847	данные отсутствуют	данные отсутствуют	-	данные отсутствуют	данные отсутствуют
845	847	848	данные отсутствуют	данные отсутствуют	-	данные отсутствуют	данные отсутствуют
846	848	849	данные отсутствуют	данные отсутствуют	-	данные отсутствуют	данные отсутствуют
847	849	850	данные отсутствуют	данные отсутствуют	-	данные отсутствуют	данные отсутствуют
848	850	851	данные отсутствуют	данные отсутствуют	-	данные отсутствуют	данные отсутствуют
849	851	852	данные отсутствуют	данные отсутствуют	-	данные отсутствуют	данные отсутствуют
850	852	853	данные отсутствуют	данные отсутствуют	-	данные отсутствуют	данные отсутствуют
851	853	854	данные отсутствуют	данные отсутствуют	-	данные отсутствуют	данные отсутствуют
852	854	855	данные отсутствуют	данные отсутствуют	-	данные отсутствуют	данные отсутствуют
853	855	856	данные	данные	-	данные отсутствуют	данные отсутствуют

			отсутствуют	отсутствуют			
854	856	857	данные отсутствуют	данные отсутствуют	- 241	данные отсутствуют	данные отсутствуют
855	857	858	данные отсутствуют	данные отсутствуют	-	данные отсутствуют	данные отсутствуют

Государственный регистратор		ФГИС ЕГРН
полное наименование должности	подпись	инициалы, фамилия

М.П.

Выписка из Единого государственного реестра недвижимости об объекте недвижимости
Описание местоположения земельного участка

Земельный участок			
(вид объекта недвижимости)			
Лист № __ Раздела 3.1	Всего листов раздела 3.1 : __	Всего разделов: __	Всего листов выписки: __
19.07.2021 № 99/2021/405926912			
Кадастровый номер:		47:23:0000000:50924	

Описание местоположения границ земельного участка							
Номер п/п	Номер точки		Дирекционный угол	Горизонтальное проложение, м	Описание закрепления на местности	Кадастровые номера смежных участков	Сведения об адресах правообладателей смежных земельных участков
	начальная	конечная					
1	2	3	4	5	6	7	8
856	858	859	данные отсутствуют	данные отсутствуют	-	данные отсутствуют	данные отсутствуют
857	859	860	данные отсутствуют	данные отсутствуют	-	данные отсутствуют	данные отсутствуют
858	860	861	данные отсутствуют	данные отсутствуют	-	данные отсутствуют	данные отсутствуют
859	861	862	данные отсутствуют	данные отсутствуют	-	данные отсутствуют	данные отсутствуют
860	862	863	данные отсутствуют	данные отсутствуют	-	данные отсутствуют	данные отсутствуют
861	863	864	данные отсутствуют	данные отсутствуют	-	данные отсутствуют	данные отсутствуют
862	864	865	данные отсутствуют	данные отсутствуют	-	данные отсутствуют	данные отсутствуют
863	865	866	данные отсутствуют	данные отсутствуют	-	данные отсутствуют	данные отсутствуют
864	866	867	данные отсутствуют	данные отсутствуют	-	данные отсутствуют	данные отсутствуют
865	867	868	данные отсутствуют	данные отсутствуют	-	данные отсутствуют	данные отсутствуют
866	868	869	данные отсутствуют	данные отсутствуют	-	данные отсутствуют	данные отсутствуют
867	869	870	данные отсутствуют	данные отсутствуют	-	данные отсутствуют	данные отсутствуют
868	870	871	данные	данные	-	данные отсутствуют	данные отсутствуют

			отсутствуют	отсутствуют			
869	871	872	данные отсутствуют	данные отсутствуют	- 243	данные отсутствуют	данные отсутствуют
870	872	873	данные отсутствуют	данные отсутствуют	-	данные отсутствуют	данные отсутствуют

Государственный регистратор		ФГИС ЕГРН
полное наименование должности	подпись	инициалы, фамилия

М.П.

Выписка из Единого государственного реестра недвижимости об объекте недвижимости
Описание местоположения земельного участка

Земельный участок			
(вид объекта недвижимости)			
Лист № __ Раздела 3.1	Всего листов раздела 3.1 : __	Всего разделов: __	Всего листов выписки: __
19.07.2021 № 99/2021/405926912			
Кадастровый номер:		47:23:0000000:50924	

Описание местоположения границ земельного участка							
Номер п/п	Номер точки		Дирекционный угол	Горизонтальное проложение, м	Описание закрепления на местности	Кадастровые номера смежных участков	Сведения об адресах правообладателей смежных земельных участков
	начальная	конечная					
1	2	3	4	5	6	7	8
871	873	874	данные отсутствуют	данные отсутствуют	-	данные отсутствуют	данные отсутствуют
872	874	875	данные отсутствуют	данные отсутствуют	-	данные отсутствуют	данные отсутствуют
873	875	876	данные отсутствуют	данные отсутствуют	-	данные отсутствуют	данные отсутствуют
874	876	877	данные отсутствуют	данные отсутствуют	-	данные отсутствуют	данные отсутствуют
875	877	878	данные отсутствуют	данные отсутствуют	-	данные отсутствуют	данные отсутствуют
876	878	879	данные отсутствуют	данные отсутствуют	-	данные отсутствуют	данные отсутствуют
877	879	880	данные отсутствуют	данные отсутствуют	-	данные отсутствуют	данные отсутствуют
878	880	881	данные отсутствуют	данные отсутствуют	-	данные отсутствуют	данные отсутствуют
879	881	882	данные отсутствуют	данные отсутствуют	-	данные отсутствуют	данные отсутствуют
880	882	883	данные отсутствуют	данные отсутствуют	-	данные отсутствуют	данные отсутствуют
881	883	884	данные отсутствуют	данные отсутствуют	-	данные отсутствуют	данные отсутствуют
882	884	885	данные отсутствуют	данные отсутствуют	-	данные отсутствуют	данные отсутствуют
883	885	886	данные отсутствуют	данные отсутствуют	-	данные отсутствуют	данные отсутствуют

			отсутствуют	отсутствуют			
884	886	887	данные отсутствуют	данные отсутствуют	- 245	данные отсутствуют	данные отсутствуют
885	887	888	данные отсутствуют	данные отсутствуют	-	данные отсутствуют	данные отсутствуют

Государственный регистратор		ФГИС ЕГРН
полное наименование должности	подпись	инициалы, фамилия

М.П.

Выписка из Единого государственного реестра недвижимости об объекте недвижимости
 246
Описание местоположения земельного участка

Земельный участок			
(вид объекта недвижимости)			
Лист № __ Раздела 3.1	Всего листов раздела 3.1 : __	Всего разделов: __	Всего листов выписки: __
19.07.2021 № 99/2021/405926912			
Кадастровый номер:		47:23:0000000:50924	

Описание местоположения границ земельного участка							
Номер п/п	Номер точки		Дирекционный угол	Горизонтальное проложение, м	Описание закрепления на местности	Кадастровые номера смежных участков	Сведения об адресах правообладателей смежных земельных участков
	начальная	конечная					
1	2	3	4	5	6	7	8
886	888	889	данные отсутствуют	данные отсутствуют	-	данные отсутствуют	данные отсутствуют
887	889	890	данные отсутствуют	данные отсутствуют	-	данные отсутствуют	данные отсутствуют
888	890	891	данные отсутствуют	данные отсутствуют	-	данные отсутствуют	данные отсутствуют
889	891	892	данные отсутствуют	данные отсутствуют	-	данные отсутствуют	данные отсутствуют
890	892	893	данные отсутствуют	данные отсутствуют	-	данные отсутствуют	данные отсутствуют
891	893	894	данные отсутствуют	данные отсутствуют	-	данные отсутствуют	данные отсутствуют
892	894	895	данные отсутствуют	данные отсутствуют	-	данные отсутствуют	данные отсутствуют
893	895	896	данные отсутствуют	данные отсутствуют	-	данные отсутствуют	данные отсутствуют
894	896	897	данные отсутствуют	данные отсутствуют	-	данные отсутствуют	данные отсутствуют
895	897	898	данные отсутствуют	данные отсутствуют	-	данные отсутствуют	данные отсутствуют
896	898	899	данные отсутствуют	данные отсутствуют	-	данные отсутствуют	данные отсутствуют
897	899	900	данные отсутствуют	данные отсутствуют	-	данные отсутствуют	данные отсутствуют
898	900	901	данные	данные	-	данные отсутствуют	данные отсутствуют

			отсутствуют	отсутствуют			
899	901	902	данные отсутствуют	данные отсутствуют	- 247	данные отсутствуют	данные отсутствуют
900	902	903	данные отсутствуют	данные отсутствуют	-	данные отсутствуют	данные отсутствуют

Государственный регистратор		ФГИС ЕГРН
полное наименование должности	подпись	инициалы, фамилия

М.П.

Выписка из Единого государственного реестра недвижимости об объекте недвижимости
 248
Описание местоположения земельного участка

Земельный участок			
(вид объекта недвижимости)			
Лист № __ Раздела 3.1	Всего листов раздела 3.1 : __	Всего разделов: __	Всего листов выписки: __
19.07.2021 № 99/2021/405926912			
Кадастровый номер:		47:23:0000000:50924	

Описание местоположения границ земельного участка							
Номер п/п	Номер точки		Дирекционный угол	Горизонтальное проложение, м	Описание закрепления на местности	Кадастровые номера смежных участков	Сведения об адресах правообладателей смежных земельных участков
	начальная	конечная					
1	2	3	4	5	6	7	8
901	903	904	данные отсутствуют	данные отсутствуют	-	данные отсутствуют	данные отсутствуют
902	904	905	данные отсутствуют	данные отсутствуют	-	данные отсутствуют	данные отсутствуют
903	905	906	данные отсутствуют	данные отсутствуют	-	данные отсутствуют	данные отсутствуют
904	906	907	данные отсутствуют	данные отсутствуют	-	данные отсутствуют	данные отсутствуют
905	907	908	данные отсутствуют	данные отсутствуют	-	данные отсутствуют	данные отсутствуют
906	908	909	данные отсутствуют	данные отсутствуют	-	данные отсутствуют	данные отсутствуют
907	909	910	данные отсутствуют	данные отсутствуют	-	данные отсутствуют	данные отсутствуют
908	910	911	данные отсутствуют	данные отсутствуют	-	данные отсутствуют	данные отсутствуют
909	911	912	данные отсутствуют	данные отсутствуют	-	данные отсутствуют	данные отсутствуют
910	912	913	данные отсутствуют	данные отсутствуют	-	данные отсутствуют	данные отсутствуют
911	913	914	данные отсутствуют	данные отсутствуют	-	данные отсутствуют	данные отсутствуют
912	914	915	данные отсутствуют	данные отсутствуют	-	данные отсутствуют	данные отсутствуют
913	915	916	данные	данные	-	данные отсутствуют	данные отсутствуют

			отсутствуют	отсутствуют			
914	916	917	данные отсутствуют	данные отсутствуют	- 249	данные отсутствуют	данные отсутствуют
915	917	918	данные отсутствуют	данные отсутствуют	-	данные отсутствуют	данные отсутствуют

Государственный регистратор		ФГИС ЕГРН
полное наименование должности	подпись	инициалы, фамилия

М.П.

250
Описание местоположения земельного участка

Земельный участок			
(вид объекта недвижимости)			
Лист № __ Раздела 3.1	Всего листов раздела 3.1 : __	Всего разделов: __	Всего листов выписки: __
19.07.2021 № 99/2021/405926912			
Кадастровый номер:		47:23:0000000:50924	

Описание местоположения границ земельного участка							
Номер п/п	Номер точки		Дирекционный угол	Горизонтальное проложение, м	Описание закрепления на местности	Кадастровые номера смежных участков	Сведения об адресах правообладателей смежных земельных участков
	начальная	конечная					
1	2	3	4	5	6	7	8
916	918	919	данные отсутствуют	данные отсутствуют	-	данные отсутствуют	данные отсутствуют
917	919	920	данные отсутствуют	данные отсутствуют	-	данные отсутствуют	данные отсутствуют
918	920	921	данные отсутствуют	данные отсутствуют	-	данные отсутствуют	данные отсутствуют
919	921	922	данные отсутствуют	данные отсутствуют	-	данные отсутствуют	данные отсутствуют
920	922	923	данные отсутствуют	данные отсутствуют	-	данные отсутствуют	данные отсутствуют
921	923	924	данные отсутствуют	данные отсутствуют	-	данные отсутствуют	данные отсутствуют
922	924	925	данные отсутствуют	данные отсутствуют	-	данные отсутствуют	данные отсутствуют
923	925	926	данные отсутствуют	данные отсутствуют	-	данные отсутствуют	данные отсутствуют
924	926	927	данные отсутствуют	данные отсутствуют	-	данные отсутствуют	данные отсутствуют
925	927	928	данные отсутствуют	данные отсутствуют	-	данные отсутствуют	данные отсутствуют
926	928	929	данные отсутствуют	данные отсутствуют	-	данные отсутствуют	данные отсутствуют
927	929	930	данные отсутствуют	данные отсутствуют	-	данные отсутствуют	данные отсутствуют
928	930	931	данные	данные	-	данные отсутствуют	данные отсутствуют

			отсутствуют	отсутствуют			
929	931	932	данные отсутствуют	данные отсутствуют	- 251	данные отсутствуют	данные отсутствуют
930	932	933	данные отсутствуют	данные отсутствуют	-	данные отсутствуют	данные отсутствуют

Государственный регистратор		ФГИС ЕГРН
полное наименование должности	подпись	инициалы, фамилия

М.П.

Выписка из Единого государственного реестра недвижимости об объекте недвижимости
Описание местоположения земельного участка

Земельный участок			
(вид объекта недвижимости)			
Лист № __ Раздела 3.1	Всего листов раздела 3.1 : __	Всего разделов: __	Всего листов выписки: __
19.07.2021 № 99/2021/405926912			
Кадастровый номер:		47:23:0000000:50924	

Описание местоположения границ земельного участка							
Номер п/п	Номер точки		Дирекционный угол	Горизонтальное проложение, м	Описание закрепления на местности	Кадастровые номера смежных участков	Сведения об адресах правообладателей смежных земельных участков
	начальная	конечная					
1	2	3	4	5	6	7	8
931	933	934	данные отсутствуют	данные отсутствуют	-	данные отсутствуют	данные отсутствуют
932	934	935	данные отсутствуют	данные отсутствуют	-	данные отсутствуют	данные отсутствуют
933	935	936	данные отсутствуют	данные отсутствуют	-	данные отсутствуют	данные отсутствуют
934	936	937	данные отсутствуют	данные отсутствуют	-	данные отсутствуют	данные отсутствуют
935	937	938	данные отсутствуют	данные отсутствуют	-	данные отсутствуют	данные отсутствуют
936	938	939	данные отсутствуют	данные отсутствуют	-	данные отсутствуют	данные отсутствуют
937	939	940	данные отсутствуют	данные отсутствуют	-	данные отсутствуют	данные отсутствуют
938	940	941	данные отсутствуют	данные отсутствуют	-	данные отсутствуют	данные отсутствуют
939	941	942	данные отсутствуют	данные отсутствуют	-	данные отсутствуют	данные отсутствуют
940	942	943	данные отсутствуют	данные отсутствуют	-	данные отсутствуют	данные отсутствуют
941	943	944	данные отсутствуют	данные отсутствуют	-	данные отсутствуют	данные отсутствуют
942	944	945	данные отсутствуют	данные отсутствуют	-	данные отсутствуют	данные отсутствуют
943	945	946	данные	данные	-	данные отсутствуют	данные отсутствуют

			отсутствуют	отсутствуют			
944	946	947	данные отсутствуют	данные отсутствуют	- 253	данные отсутствуют	данные отсутствуют
945	947	948	данные отсутствуют	данные отсутствуют	-	данные отсутствуют	данные отсутствуют

Государственный регистратор		ФГИС ЕГРН
полное наименование должности	подпись	инициалы, фамилия

М.П.

Выписка из Единого государственного реестра недвижимости об объекте недвижимости
Описание местоположения земельного участка

Земельный участок			
(вид объекта недвижимости)			
Лист № __ Раздела 3.1	Всего листов раздела 3.1 : __	Всего разделов: __	Всего листов выписки: __
19.07.2021 № 99/2021/405926912			
Кадастровый номер:		47:23:0000000:50924	

Описание местоположения границ земельного участка							
Номер п/п	Номер точки		Дирекционный угол	Горизонтальное проложение, м	Описание закрепления на местности	Кадастровые номера смежных участков	Сведения об адресах правообладателей смежных земельных участков
	начальная	конечная					
1	2	3	4	5	6	7	8
946	948	949	данные отсутствуют	данные отсутствуют	-	данные отсутствуют	данные отсутствуют
947	949	950	данные отсутствуют	данные отсутствуют	-	данные отсутствуют	данные отсутствуют
948	950	951	данные отсутствуют	данные отсутствуют	-	данные отсутствуют	данные отсутствуют
949	951	952	данные отсутствуют	данные отсутствуют	-	данные отсутствуют	данные отсутствуют
950	952	953	данные отсутствуют	данные отсутствуют	-	данные отсутствуют	данные отсутствуют
951	953	954	данные отсутствуют	данные отсутствуют	-	данные отсутствуют	данные отсутствуют
952	954	955	данные отсутствуют	данные отсутствуют	-	данные отсутствуют	данные отсутствуют
953	955	956	данные отсутствуют	данные отсутствуют	-	данные отсутствуют	данные отсутствуют
954	956	957	данные отсутствуют	данные отсутствуют	-	данные отсутствуют	данные отсутствуют
955	957	958	данные отсутствуют	данные отсутствуют	-	данные отсутствуют	данные отсутствуют
956	958	959	данные отсутствуют	данные отсутствуют	-	данные отсутствуют	данные отсутствуют
957	959	960	данные отсутствуют	данные отсутствуют	-	данные отсутствуют	данные отсутствуют
958	960	961	данные	данные	-	данные отсутствуют	данные отсутствуют

			отсутствуют	отсутствуют			
959	961	962	данные отсутствуют	данные отсутствуют	- 255	данные отсутствуют	данные отсутствуют
960	962	963	данные отсутствуют	данные отсутствуют	-	данные отсутствуют	данные отсутствуют

Государственный регистратор		ФГИС ЕГРН
полное наименование должности	подпись	инициалы, фамилия

М.П.

Выписка из Единого государственного реестра недвижимости об объекте недвижимости
Описание местоположения земельного участка

Земельный участок			
(вид объекта недвижимости)			
Лист № __ Раздела 3.1	Всего листов раздела 3.1 : __	Всего разделов: __	Всего листов выписки: __
19.07.2021 № 99/2021/405926912			
Кадастровый номер:		47:23:0000000:50924	

Описание местоположения границ земельного участка							
Номер п/п	Номер точки		Дирекционный угол	Горизонтальное проложение, м	Описание закрепления на местности	Кадастровые номера смежных участков	Сведения об адресах правообладателей смежных земельных участков
	начальная	конечная					
1	2	3	4	5	6	7	8
961	963	964	данные отсутствуют	данные отсутствуют	-	данные отсутствуют	данные отсутствуют
962	964	965	данные отсутствуют	данные отсутствуют	-	данные отсутствуют	данные отсутствуют
963	965	966	данные отсутствуют	данные отсутствуют	-	данные отсутствуют	данные отсутствуют
964	966	967	данные отсутствуют	данные отсутствуют	-	данные отсутствуют	данные отсутствуют
965	967	968	данные отсутствуют	данные отсутствуют	-	данные отсутствуют	данные отсутствуют
966	968	969	данные отсутствуют	данные отсутствуют	-	данные отсутствуют	данные отсутствуют
967	969	970	данные отсутствуют	данные отсутствуют	-	данные отсутствуют	данные отсутствуют
968	970	971	данные отсутствуют	данные отсутствуют	-	данные отсутствуют	данные отсутствуют
969	971	972	данные отсутствуют	данные отсутствуют	-	данные отсутствуют	данные отсутствуют
970	972	973	данные отсутствуют	данные отсутствуют	-	данные отсутствуют	данные отсутствуют
971	973	974	данные отсутствуют	данные отсутствуют	-	данные отсутствуют	данные отсутствуют
972	974	975	данные отсутствуют	данные отсутствуют	-	данные отсутствуют	данные отсутствуют
973	975	976	данные	данные	-	данные отсутствуют	данные отсутствуют

			отсутствуют	отсутствуют			
974	976	977	данные отсутствуют	данные отсутствуют	- 257	данные отсутствуют	данные отсутствуют
975	977	978	данные отсутствуют	данные отсутствуют	-	данные отсутствуют	данные отсутствуют

Государственный регистратор		ФГИС ЕГРН
полное наименование должности	подпись	инициалы, фамилия

М.П.

Выписка из Единого государственного реестра недвижимости об объекте недвижимости
Описание местоположения земельного участка

Земельный участок			
(вид объекта недвижимости)			
Лист № __ Раздела 3.1	Всего листов раздела 3.1 : __	Всего разделов: __	Всего листов выписки: __
19.07.2021 № 99/2021/405926912			
Кадастровый номер:		47:23:0000000:50924	

Описание местоположения границ земельного участка							
Номер п/п	Номер точки		Дирекционный угол	Горизонтальное проложение, м	Описание закрепления на местности	Кадастровые номера смежных участков	Сведения об адресах правообладателей смежных земельных участков
	начальная	конечная					
1	2	3	4	5	6	7	8
976	978	979	данные отсутствуют	данные отсутствуют	-	данные отсутствуют	данные отсутствуют
977	979	980	данные отсутствуют	данные отсутствуют	-	данные отсутствуют	данные отсутствуют
978	980	981	данные отсутствуют	данные отсутствуют	-	данные отсутствуют	данные отсутствуют
979	981	982	данные отсутствуют	данные отсутствуют	-	данные отсутствуют	данные отсутствуют
980	982	983	данные отсутствуют	данные отсутствуют	-	данные отсутствуют	данные отсутствуют
981	983	984	данные отсутствуют	данные отсутствуют	-	данные отсутствуют	данные отсутствуют
982	984	985	данные отсутствуют	данные отсутствуют	-	данные отсутствуют	данные отсутствуют
983	985	986	данные отсутствуют	данные отсутствуют	-	данные отсутствуют	данные отсутствуют
984	986	987	данные отсутствуют	данные отсутствуют	-	данные отсутствуют	данные отсутствуют
985	987	988	данные отсутствуют	данные отсутствуют	-	данные отсутствуют	данные отсутствуют
986	988	989	данные отсутствуют	данные отсутствуют	-	данные отсутствуют	данные отсутствуют
987	989	990	данные отсутствуют	данные отсутствуют	-	данные отсутствуют	данные отсутствуют
988	990	991	данные	данные	-	данные отсутствуют	данные отсутствуют

			отсутствуют	отсутствуют			
989	991	992	данные отсутствуют	данные отсутствуют	- 259	данные отсутствуют	данные отсутствуют
990	992	993	данные отсутствуют	данные отсутствуют	-	данные отсутствуют	данные отсутствуют

Государственный регистратор		ФГИС ЕГРН
полное наименование должности	подпись	инициалы, фамилия

М.П.

Выписка из Единого государственного реестра недвижимости об объекте недвижимости
Описание местоположения земельного участка

Земельный участок			
(вид объекта недвижимости)			
Лист № __ Раздела 3.1	Всего листов раздела 3.1 : __	Всего разделов: __	Всего листов выписки: __
19.07.2021 № 99/2021/405926912			
Кадастровый номер:		47:23:0000000:50924	

Описание местоположения границ земельного участка							
Номер п/п	Номер точки		Дирекционный угол	Горизонтальное проложение, м	Описание закрепления на местности	Кадастровые номера смежных участков	Сведения об адресах правообладателей смежных земельных участков
	начальная	конечная					
1	2	3	4	5	6	7	8
991	993	994	данные отсутствуют	данные отсутствуют	-	данные отсутствуют	данные отсутствуют
992	994	995	данные отсутствуют	данные отсутствуют	-	данные отсутствуют	данные отсутствуют
993	995	996	данные отсутствуют	данные отсутствуют	-	данные отсутствуют	данные отсутствуют
994	996	997	данные отсутствуют	данные отсутствуют	-	данные отсутствуют	данные отсутствуют
995	997	998	данные отсутствуют	данные отсутствуют	-	данные отсутствуют	данные отсутствуют
996	998	999	данные отсутствуют	данные отсутствуют	-	данные отсутствуют	данные отсутствуют
997	999	1000	данные отсутствуют	данные отсутствуют	-	данные отсутствуют	данные отсутствуют
998	1000	1001	данные отсутствуют	данные отсутствуют	-	данные отсутствуют	данные отсутствуют
999	1001	1002	данные отсутствуют	данные отсутствуют	-	данные отсутствуют	данные отсутствуют
1000	1002	1003	данные отсутствуют	данные отсутствуют	-	данные отсутствуют	данные отсутствуют
1001	1003	1004	данные отсутствуют	данные отсутствуют	-	данные отсутствуют	данные отсутствуют
1002	1004	1005	данные отсутствуют	данные отсутствуют	-	данные отсутствуют	данные отсутствуют
1003	1005	1006	данные	данные	-	данные отсутствуют	данные отсутствуют

			отсутствуют	отсутствуют			
1004	1006	1007	данные отсутствуют	данные отсутствуют	- 261	данные отсутствуют	данные отсутствуют
1005	1007	1008	данные отсутствуют	данные отсутствуют	-	данные отсутствуют	данные отсутствуют

Государственный регистратор		ФГИС ЕГРН
полное наименование должности	подпись	инициалы, фамилия

М.П.

Выписка из Единого государственного реестра недвижимости об объекте недвижимости
Описание местоположения земельного участка

Земельный участок			
(вид объекта недвижимости)			
Лист № __ Раздела 3.1	Всего листов раздела 3.1 : __	Всего разделов: __	Всего листов выписки: __
19.07.2021 № 99/2021/405926912			
Кадастровый номер:		47:23:0000000:50924	

Описание местоположения границ земельного участка							
Номер п/п	Номер точки		Дирекционный угол	Горизонтальное проложение, м	Описание закрепления на местности	Кадастровые номера смежных участков	Сведения об адресах правообладателей смежных земельных участков
	начальная	конечная					
1	2	3	4	5	6	7	8
1006	1008	1009	данные отсутствуют	данные отсутствуют	-	данные отсутствуют	данные отсутствуют
1007	1009	1010	данные отсутствуют	данные отсутствуют	-	данные отсутствуют	данные отсутствуют
1008	1010	1011	данные отсутствуют	данные отсутствуют	-	данные отсутствуют	данные отсутствуют
1009	1011	1012	данные отсутствуют	данные отсутствуют	-	данные отсутствуют	данные отсутствуют
1010	1012	1013	данные отсутствуют	данные отсутствуют	-	данные отсутствуют	данные отсутствуют
1011	1013	1014	данные отсутствуют	данные отсутствуют	-	данные отсутствуют	данные отсутствуют
1012	1014	1015	данные отсутствуют	данные отсутствуют	-	данные отсутствуют	данные отсутствуют
1013	1015	1016	данные отсутствуют	данные отсутствуют	-	данные отсутствуют	данные отсутствуют
1014	1016	1017	данные отсутствуют	данные отсутствуют	-	данные отсутствуют	данные отсутствуют
1015	1017	1018	данные отсутствуют	данные отсутствуют	-	данные отсутствуют	данные отсутствуют
1016	1018	1019	данные отсутствуют	данные отсутствуют	-	данные отсутствуют	данные отсутствуют
1017	1019	1020	данные отсутствуют	данные отсутствуют	-	данные отсутствуют	данные отсутствуют
1018	1020	1021	данные	данные	-	данные отсутствуют	данные отсутствуют

			отсутствуют	отсутствуют			
1019	1021	1022	данные отсутствуют	данные отсутствуют	- 263	данные отсутствуют	данные отсутствуют
1020	1022	1023	данные отсутствуют	данные отсутствуют	-	данные отсутствуют	данные отсутствуют

Государственный регистратор		ФГИС ЕГРН
полное наименование должности	подпись	инициалы, фамилия

М.П.

Выписка из Единого государственного реестра недвижимости об объекте недвижимости
Описание местоположения земельного участка

Земельный участок			
(вид объекта недвижимости)			
Лист № __ Раздела 3.1	Всего листов раздела 3.1 : __	Всего разделов: __	Всего листов выписки: __
19.07.2021 № 99/2021/405926912			
Кадастровый номер:		47:23:0000000:50924	

Описание местоположения границ земельного участка							
Номер п/п	Номер точки		Дирекционный угол	Горизонтальное проложение, м	Описание закрепления на местности	Кадастровые номера смежных участков	Сведения об адресах правообладателей смежных земельных участков
	начальная	конечная					
1	2	3	4	5	6	7	8
1021	1023	1024	данные отсутствуют	данные отсутствуют	-	данные отсутствуют	данные отсутствуют
1022	1024	1025	данные отсутствуют	данные отсутствуют	-	данные отсутствуют	данные отсутствуют
1023	1025	1026	данные отсутствуют	данные отсутствуют	-	данные отсутствуют	данные отсутствуют
1024	1026	1027	данные отсутствуют	данные отсутствуют	-	данные отсутствуют	данные отсутствуют
1025	1027	1028	данные отсутствуют	данные отсутствуют	-	данные отсутствуют	данные отсутствуют
1026	1028	1029	данные отсутствуют	данные отсутствуют	-	данные отсутствуют	данные отсутствуют
1027	1029	1030	данные отсутствуют	данные отсутствуют	-	данные отсутствуют	данные отсутствуют
1028	1030	1031	данные отсутствуют	данные отсутствуют	-	данные отсутствуют	данные отсутствуют
1029	1031	1032	данные отсутствуют	данные отсутствуют	-	данные отсутствуют	данные отсутствуют
1030	1032	1033	данные отсутствуют	данные отсутствуют	-	данные отсутствуют	данные отсутствуют
1031	1033	1034	данные отсутствуют	данные отсутствуют	-	данные отсутствуют	данные отсутствуют
1032	1034	1035	данные отсутствуют	данные отсутствуют	-	данные отсутствуют	данные отсутствуют
1033	1035	1036	данные	данные	-	данные отсутствуют	данные отсутствуют

			отсутствуют	отсутствуют			
1034	1036	1037	данные отсутствуют	данные отсутствуют	- 265	данные отсутствуют	данные отсутствуют
1035	1037	1038	данные отсутствуют	данные отсутствуют	-	данные отсутствуют	данные отсутствуют

Государственный регистратор		ФГИС ЕГРН
полное наименование должности	подпись	инициалы, фамилия

М.П.

Выписка из Единого государственного реестра недвижимости об объекте недвижимости
Описание местоположения земельного участка

Земельный участок			
(вид объекта недвижимости)			
Лист № __ Раздела 3.1	Всего листов раздела 3.1 : __	Всего разделов: __	Всего листов выписки: __
19.07.2021 № 99/2021/405926912			
Кадастровый номер:		47:23:0000000:50924	

Описание местоположения границ земельного участка							
Номер п/п	Номер точки		Дирекционный угол	Горизонтальное проложение, м	Описание закрепления на местности	Кадастровые номера смежных участков	Сведения об адресах правообладателей смежных земельных участков
	начальная	конечная					
1	2	3	4	5	6	7	8
1036	1038	1039	данные отсутствуют	данные отсутствуют	-	данные отсутствуют	данные отсутствуют
1037	1039	1040	данные отсутствуют	данные отсутствуют	-	данные отсутствуют	данные отсутствуют
1038	1040	1041	данные отсутствуют	данные отсутствуют	-	данные отсутствуют	данные отсутствуют
1039	1041	1042	данные отсутствуют	данные отсутствуют	-	данные отсутствуют	данные отсутствуют
1040	1042	1043	данные отсутствуют	данные отсутствуют	-	данные отсутствуют	данные отсутствуют
1041	1043	1044	данные отсутствуют	данные отсутствуют	-	данные отсутствуют	данные отсутствуют
1042	1044	1045	данные отсутствуют	данные отсутствуют	-	данные отсутствуют	данные отсутствуют
1043	1045	1046	данные отсутствуют	данные отсутствуют	-	данные отсутствуют	данные отсутствуют
1044	1046	1047	данные отсутствуют	данные отсутствуют	-	данные отсутствуют	данные отсутствуют
1045	1047	1048	данные отсутствуют	данные отсутствуют	-	данные отсутствуют	данные отсутствуют
1046	1048	1049	данные отсутствуют	данные отсутствуют	-	данные отсутствуют	данные отсутствуют
1047	1049	1050	данные отсутствуют	данные отсутствуют	-	данные отсутствуют	данные отсутствуют
1048	1050	1051	данные	данные	-	данные отсутствуют	данные отсутствуют

			отсутствуют	отсутствуют			
1049	1051	1052	данные отсутствуют	данные отсутствуют	- 267	данные отсутствуют	данные отсутствуют
1050	1052	1053	данные отсутствуют	данные отсутствуют	-	данные отсутствуют	данные отсутствуют

Государственный регистратор		ФГИС ЕГРН
полное наименование должности	подпись	инициалы, фамилия

М.П.

Выписка из Единого государственного реестра недвижимости об объекте недвижимости
Описание местоположения земельного участка

Земельный участок			
(вид объекта недвижимости)			
Лист № __ Раздела 3.1	Всего листов раздела 3.1 : __	Всего разделов: __	Всего листов выписки: __
19.07.2021 № 99/2021/405926912			
Кадастровый номер:		47:23:0000000:50924	

Описание местоположения границ земельного участка							
Номер п/п	Номер точки		Дирекционный угол	Горизонтальное проложение, м	Описание закрепления на местности	Кадастровые номера смежных участков	Сведения об адресах правообладателей смежных земельных участков
	начальная	конечная					
1	2	3	4	5	6	7	8
1051	1053	1054	данные отсутствуют	данные отсутствуют	-	данные отсутствуют	данные отсутствуют
1052	1054	1055	данные отсутствуют	данные отсутствуют	-	данные отсутствуют	данные отсутствуют
1053	1055	1056	данные отсутствуют	данные отсутствуют	-	данные отсутствуют	данные отсутствуют
1054	1056	1057	данные отсутствуют	данные отсутствуют	-	данные отсутствуют	данные отсутствуют
1055	1057	1058	данные отсутствуют	данные отсутствуют	-	данные отсутствуют	данные отсутствуют
1056	1058	1059	данные отсутствуют	данные отсутствуют	-	данные отсутствуют	данные отсутствуют
1057	1059	1060	данные отсутствуют	данные отсутствуют	-	данные отсутствуют	данные отсутствуют
1058	1060	1061	данные отсутствуют	данные отсутствуют	-	данные отсутствуют	данные отсутствуют
1059	1061	1062	данные отсутствуют	данные отсутствуют	-	данные отсутствуют	данные отсутствуют
1060	1062	1063	данные отсутствуют	данные отсутствуют	-	данные отсутствуют	данные отсутствуют
1061	1063	1064	данные отсутствуют	данные отсутствуют	-	данные отсутствуют	данные отсутствуют
1062	1064	1065	данные отсутствуют	данные отсутствуют	-	данные отсутствуют	данные отсутствуют
1063	1065	1066	данные	данные	-	данные отсутствуют	данные отсутствуют

			отсутствуют	отсутствуют			
1064	1066	1067	данные отсутствуют	данные отсутствуют	- 269	данные отсутствуют	данные отсутствуют
1065	1067	1068	данные отсутствуют	данные отсутствуют	-	данные отсутствуют	данные отсутствуют

Государственный регистратор		ФГИС ЕГРН
полное наименование должности	подпись	инициалы, фамилия

М.П.

Выписка из Единого государственного реестра недвижимости об объекте недвижимости
Описание местоположения земельного участка

Земельный участок			
(вид объекта недвижимости)			
Лист № __ Раздела 3.1	Всего листов раздела 3.1 : __	Всего разделов: __	Всего листов выписки: __
19.07.2021 № 99/2021/405926912			
Кадастровый номер:		47:23:0000000:50924	

Описание местоположения границ земельного участка							
Номер п/п	Номер точки		Дирекционный угол	Горизонтальное проложение, м	Описание закрепления на местности	Кадастровые номера смежных участков	Сведения об адресах правообладателей смежных земельных участков
	начальная	конечная					
1	2	3	4	5	6	7	8
1066	1068	1069	данные отсутствуют	данные отсутствуют	-	данные отсутствуют	данные отсутствуют
1067	1069	1070	данные отсутствуют	данные отсутствуют	-	данные отсутствуют	данные отсутствуют
1068	1070	1071	данные отсутствуют	данные отсутствуют	-	данные отсутствуют	данные отсутствуют
1069	1071	1072	данные отсутствуют	данные отсутствуют	-	данные отсутствуют	данные отсутствуют
1070	1072	1073	данные отсутствуют	данные отсутствуют	-	данные отсутствуют	данные отсутствуют
1071	1073	712	данные отсутствуют	данные отсутствуют	-	данные отсутствуют	данные отсутствуют

Государственный регистратор		ФГИС ЕГРН
полное наименование должности	подпись	инициалы, фамилия

М.П.

Выписка из Единого государственного реестра недвижимости об объекте недвижимости
Описание местоположения земельного участка

Земельный участок			
(вид объекта недвижимости)			
Лист № __ Раздела 3.2	Всего листов раздела 3.2 : __	Всего разделов: __	Всего листов выписки: __
19.07.2021 № 99/2021/405926912			
Кадастровый номер:		47:23:0000000:50924	

Сведения о характерных точках границы земельного участка				
Система координат:				
Зона №				
Номер точки	Координаты		Описание закрепления на местности	Средняя квадратическая погрешность определения координат характерных точек границ земельного участка, м
	X	Y		
1	2	3	4	5
1	372813.83	2221366.52	Закрепление отсутствует	0.5
2	372815.94	2221378.37	Закрепление отсутствует	0.5
3	372685.33	2221402.52	Закрепление отсутствует	0.5
4	372685.53	2221403.71	Закрепление отсутствует	0.5
5	372671.35	2221406.44	Закрепление отсутствует	0.5
6	372671.14	2221405.35	Закрепление отсутствует	0.5
7	372462.47	2221443.41	Закрепление отсутствует	0.5
8	372378.62	2221458.92	Закрепление отсутствует	0.5
9	372230.99	2221486.12	Закрепление отсутствует	0.5
10	372139.26	2221503.07	Закрепление отсутствует	0.5
11	371910.79	2221546.17	Закрепление отсутствует	0.5
12	371651.87	2221597.3	Закрепление отсутствует	0.5
13	371537.5	2221619.72	Закрепление отсутствует	0.5
14	371328.48	2221661.02	Закрепление отсутствует	0.5
15	371233.33	2221680.38	Закрепление отсутствует	0.5

Государственный регистратор		ФГИС ЕГРН
полное наименование должности	подпись	инициалы, фамилия

М.П.

Выписка из Единого государственного реестра недвижимости об объекте недвижимости
Описание местоположения земельного участка

Земельный участок			
(вид объекта недвижимости)			
Лист № __ Раздела 3.2	Всего листов раздела 3.2 : __	Всего разделов: __	Всего листов выписки: __
19.07.2021 № 99/2021/405926912			
Кадастровый номер:		47:23:0000000:50924	

Сведения о характерных точках границы земельного участка				
Система координат:				
Зона №				
Номер точки	Координаты		Описание закрепления на местности	Средняя квадратическая погрешность определения координат характерных точек границ земельного участка, м
	X	Y		
1	2	3	4	5
16	371005.93	2221726.33	Закрепление отсутствует	0.5
17	370778.57	2221771.67	Закрепление отсутствует	0.5
18	370763.45	2221774.78	Закрепление отсутствует	0.5
19	370742.72	2221779.7	Закрепление отсутствует	0.5
20	370726.69	2221785.76	Закрепление отсутствует	0.5
21	370713.51	2221786.63	Закрепление отсутствует	0.5
22	370693.68	2221787.95	Закрепление отсутствует	0.5
23	370674.07	2221791.4	Закрепление отсутствует	0.5
24	370617.55	2221803.18	Закрепление отсутствует	0.5
25	370593.79	2221808.95	Закрепление отсутствует	0.5
26	370577.1	2221814.28	Закрепление отсутствует	0.5
27	370550.01	2221825.46	Закрепление отсутствует	0.5
28	370463.93	2221867.17	Закрепление отсутствует	0.5
29	370408.32	2221893.99	Закрепление отсутствует	0.5
30	370348.06	2221922.65	Закрепление отсутствует	0.5

Государственный регистратор		ФГИС ЕГРН
полное наименование должности	подпись	инициалы, фамилия

М.П.

Выписка из Единого государственного реестра недвижимости об объекте недвижимости
Описание местоположения земельного участка

Земельный участок			
(вид объекта недвижимости)			
Лист № __ Раздела 3.2	Всего листов раздела 3.2 : __	Всего разделов: __	Всего листов выписки: __
19.07.2021 № 99/2021/405926912			
Кадастровый номер:		47:23:0000000:50924	

Сведения о характерных точках границы земельного участка				
Система координат:				
Зона №				
Номер точки	Координаты		Описание закрепления на местности	Средняя квадратическая погрешность определения координат характерных точек границ земельного участка, м
	X	Y		
1	2	3	4	5
31	370236.06	2221975.13	Закрепление отсутствует	0.5
32	370016.22	2222078.43	Закрепление отсутствует	0.5
33	369976.73	2222097.79	Закрепление отсутствует	0.5
34	369949.25	2222110.85	Закрепление отсутствует	0.5
35	369907.65	2222129.2	Закрепление отсутствует	0.5
36	369818.5	2222170.31	Закрепление отсутствует	0.5
37	369638.7	2222254.42	Закрепление отсутствует	0.5
38	369581.07	2222281.46	Закрепление отсутствует	0.5
39	369009.65	2222549.78	Закрепление отсутствует	0.5
40	368807.27	2222644.42	Закрепление отсутствует	0.5
41	368810.05	2222651.33	Закрепление отсутствует	0.5
42	368790.69	2222660	Закрепление отсутствует	0.5
43	368783.05	2222660.21	Закрепление отсутствует	0.5
44	368776.09	2222661.11	Закрепление отсутствует	0.5
45	368737.79	2222677.35	Закрепление отсутствует	0.5

Государственный регистратор		ФГИС ЕГРН
полное наименование должности	подпись	инициалы, фамилия

М.П.

Выписка из Единого государственного реестра недвижимости об объекте недвижимости
Описание местоположения земельного участка

Земельный участок			
(вид объекта недвижимости)			
Лист № __ Раздела 3.2	Всего листов раздела 3.2 : __	Всего разделов: __	Всего листов выписки: __
19.07.2021 № 99/2021/405926912			
Кадастровый номер:		47:23:0000000:50924	

Сведения о характерных точках границы земельного участка				
Система координат:				
Зона №				
Номер точки	Координаты		Описание закрепления на местности	Средняя квадратическая погрешность определения координат характерных точек границ земельного участка, м
	X	Y		
1	2	3	4	5
46	368739.11	2222680.46	Закрепление отсутствует	0.5
47	368732.34	2222683.3	Закрепление отсутствует	0.5
48	368730.96	2222680.57	Закрепление отсутствует	0.5
49	368673.82	2222707.51	Закрепление отсутствует	0.5
50	368632.71	2222728.63	Закрепление отсутствует	0.5
51	368549.33	2222781.98	Закрепление отсутствует	0.5
52	368549.96	2222783.66	Закрепление отсутствует	0.5
53	368545.53	2222785.7	Закрепление отсутствует	0.5
54	368542.34	2222787.8	Закрепление отсутствует	0.5
55	368375.36	2222897	Закрепление отсутствует	0.5
56	368298.52	2222947.23	Закрепление отсутствует	0.5
57	368205.17	2223008.29	Закрепление отсутствует	0.5
58	368153.22	2223042.27	Закрепление отсутствует	0.5
59	368096.67	2223079.25	Закрепление отсутствует	0.5
60	368033.15	2223120.78	Закрепление отсутствует	0.5

Государственный регистратор		ФГИС ЕГРН
полное наименование должности	подпись	инициалы, фамилия

М.П.

Выписка из Единого государственного реестра недвижимости об объекте недвижимости
Описание местоположения земельного участка

Земельный участок			
(вид объекта недвижимости)			
Лист № __ Раздела 3.2	Всего листов раздела 3.2 : __	Всего разделов: __	Всего листов выписки: __
19.07.2021 № 99/2021/405926912			
Кадастровый номер:		47:23:0000000:50924	

Сведения о характерных точках границы земельного участка				
Система координат:				
Зона №				
Номер точки	Координаты		Описание закрепления на местности	Средняя квадратическая погрешность определения координат характерных точек границ земельного участка, м
	X	Y		
1	2	3	4	5
61	367958.85	2223161.61	Закрепление отсутствует	0.5
62	367950.6	2223165.14	Закрепление отсутствует	0.5
63	367936.68	2223171.09	Закрепление отсутствует	0.5
64	367911.58	2223177.44	Закрепление отсутствует	0.5
65	367833.29	2223182.58	Закрепление отсутствует	0.5
66	367806.16	2223184.35	Закрепление отсутствует	0.5
67	367785.07	2223196.4	Закрепление отсутствует	0.5
68	367752.59	2223189.17	Закрепление отсутствует	0.5
69	367726.51	2223189.76	Закрепление отсутствует	0.5
70	367637.37	2223191.76	Закрепление отсутствует	0.5
71	367630.2	2223192.25	Закрепление отсутствует	0.5
72	367547.88	2223197.95	Закрепление отсутствует	0.5
73	367469.06	2223203.4	Закрепление отсутствует	0.5
74	367390.79	2223208.83	Закрепление отсутствует	0.5
75	367386.83	2223209.04	Закрепление отсутствует	0.5

Государственный регистратор		ФГИС ЕГРН
полное наименование должности	подпись	инициалы, фамилия

М.П.

Выписка из Единого государственного реестра недвижимости об объекте недвижимости
Описание местоположения земельного участка

Земельный участок			
(вид объекта недвижимости)			
Лист № __ Раздела 3.2	Всего листов раздела 3.2 : __	Всего разделов: __	Всего листов выписки: __
19.07.2021 № 99/2021/405926912			
Кадастровый номер:		47:23:0000000:50924	

Сведения о характерных точках границы земельного участка				
Система координат:				
Зона №				
Номер точки	Координаты		Описание закрепления на местности	Средняя квадратическая погрешность определения координат характерных точек границ земельного участка, м
	X	Y		
1	2	3	4	5
76	367301.98	2223213.48	Закрепление отсутствует	0.5
77	367241.29	2223225.43	Закрепление отсутствует	0.5
78	367235.74	2223225.82	Закрепление отсутствует	0.5
79	367230.42	2223226.5	Закрепление отсутствует	0.5
80	367224.54	2223211.6	Закрепление отсутствует	0.5
81	367131.11	2223217.87	Закрепление отсутствует	0.5
82	367039.62	2223220.47	Закрепление отсутствует	0.5
83	366988.78	2223232.34	Закрепление отсутствует	0.5
84	366961.74	2223242.52	Закрепление отсутствует	0.5
85	366843.36	2223289.07	Закрепление отсутствует	0.5
86	366858.69	2223297.39	Закрепление отсутствует	0.5
87	366863.54	2223297.59	Закрепление отсутствует	0.5
88	366865.32	2223302.54	Закрепление отсутствует	0.5
89	366856.99	2223306.79	Закрепление отсутствует	0.5
90	366854.11	2223300.75	Закрепление отсутствует	0.5

Государственный регистратор		ФГИС ЕГРН
полное наименование должности	подпись	инициалы, фамилия

М.П.

Выписка из Единого государственного реестра недвижимости об объекте недвижимости
Описание местоположения земельного участка

Земельный участок			
(вид объекта недвижимости)			
Лист № __ Раздела 3.2	Всего листов раздела 3.2 : __	Всего разделов: __	Всего листов выписки: __
19.07.2021 № 99/2021/405926912			
Кадастровый номер:		47:23:0000000:50924	

Сведения о характерных точках границы земельного участка				
Система координат:				
Зона №				
Номер точки	Координаты		Описание закрепления на местности	Средняя квадратическая погрешность определения координат характерных точек границ земельного участка, м
	X	Y		
1	2	3	4	5
91	366831.61	2223311.61	Закрепление отсутствует	0.5
92	366832.36	2223313.35	Закрепление отсутствует	0.5
93	366813.87	2223325.75	Закрепление отсутствует	0.5
94	366779.59	2223354.35	Закрепление отсутствует	0.5
95	366746.66	2223387.7	Закрепление отсутствует	0.5
96	366724.18	2223413.71	Закрепление отсутствует	0.5
97	366671.39	2223483.48	Закрепление отсутствует	0.5
98	366540.79	2223659.34	Закрепление отсутствует	0.5
99	366392.21	2223845.29	Закрепление отсутствует	0.5
100	366336.05	2223919.44	Закрепление отсутствует	0.5
101	366333.33	2223917.3	Закрепление отсутствует	0.5
102	366284.89	2223977.29	Закрепление отсутствует	0.5
103	366273.01	2223990.82	Закрепление отсутствует	0.5
104	366274.58	2223992.35	Закрепление отсутствует	0.5
105	366260.92	2224007.58	Закрепление отсутствует	0.5

Государственный регистратор		ФГИС ЕГРН
полное наименование должности	подпись	инициалы, фамилия

М.П.

Выписка из Единого государственного реестра недвижимости об объекте недвижимости
Описание местоположения земельного участка

Земельный участок			
(вид объекта недвижимости)			
Лист № __ Раздела 3.2	Всего листов раздела 3.2 : __	Всего разделов: __	Всего листов выписки: __
19.07.2021 № 99/2021/405926912			
Кадастровый номер:		47:23:0000000:50924	

Сведения о характерных точках границы земельного участка				
Система координат:				
Зона №				
Номер точки	Координаты		Описание закрепления на местности	Средняя квадратическая погрешность определения координат характерных точек границ земельного участка, м
	X	Y		
1	2	3	4	5
106	366259.33	2224005.93	Закрепление отсутствует	0.5
107	366239.68	2224026.79	Закрепление отсутствует	0.5
108	366210.75	2224053.09	Закрепление отсутствует	0.5
109	366182.35	2224075.63	Закрепление отсутствует	0.5
110	366162.37	2224089.61	Закрепление отсутствует	0.5
111	366163.57	2224091.35	Закрепление отсутствует	0.5
112	366092.89	2224126.05	Закрепление отсутствует	0.5
113	366092.25	2224124.88	Закрепление отсутствует	0.5
114	366015.33	2224157.44	Закрепление отсутствует	0.5
115	366016.51	2224160.49	Закрепление отсутствует	0.5
116	366007.59	2224163.91	Закрепление отсутствует	0.5
117	366006.41	2224161.19	Закрепление отсутствует	0.5
118	365988.87	2224168.49	Закрепление отсутствует	0.5
119	365989.94	2224170.85	Закрепление отсутствует	0.5
120	365967.48	2224177.28	Закрепление отсутствует	0.5

Государственный регистратор		ФГИС ЕГРН
полное наименование должности	подпись	инициалы, фамилия

М.П.

Выписка из Единого государственного реестра недвижимости об объекте недвижимости
Описание местоположения земельного участка

Земельный участок			
(вид объекта недвижимости)			
Лист № __ Раздела 3.2	Всего листов раздела 3.2 : __	Всего разделов: __	Всего листов выписки: __
19.07.2021 № 99/2021/405926912			
Кадастровый номер:		47:23:0000000:50924	

Сведения о характерных точках границы земельного участка				
Система координат:				
Зона №				
Номер точки	Координаты		Описание закрепления на местности	Средняя квадратическая погрешность определения координат характерных точек границ земельного участка, м
	X	Y		
1	2	3	4	5
121	365965.88	2224178.06	Закрепление отсутствует	0.5
122	365960.42	2224180.72	Закрепление отсутствует	0.5
123	365815.26	2224251.47	Закрепление отсутствует	0.5
124	365767.63	2224274.69	Закрепление отсутствует	0.5
125	365718.76	2224298.5	Закрепление отсутствует	0.5
126	365668.47	2224323	Закрепление отсутствует	0.5
127	365619.69	2224346.78	Закрепление отсутствует	0.5
128	365560.13	2224370.69	Закрепление отсутствует	0.5
129	365526.72	2224381.13	Закрепление отсутствует	0.5
130	365525.95	2224378.11	Закрепление отсутствует	0.5
131	365500.67	2224385.78	Закрепление отсутствует	0.5
132	365486.26	2224388.84	Закрепление отсутствует	0.5
133	365459.9	2224390.5	Закрепление отсутствует	0.5
134	365441.21	2224390.79	Закрепление отсутствует	0.5
135	365393.07	2224391.25	Закрепление отсутствует	0.5

Государственный регистратор		ФГИС ЕГРН
полное наименование должности	подпись	инициалы, фамилия

М.П.

Выписка из Единого государственного реестра недвижимости об объекте недвижимости
Описание местоположения земельного участка

Земельный участок			
(вид объекта недвижимости)			
Лист № __ Раздела 3.2	Всего листов раздела 3.2 : __	Всего разделов: __	Всего листов выписки: __
19.07.2021 № 99/2021/405926912			
Кадастровый номер:		47:23:0000000:50924	

Сведения о характерных точках границы земельного участка				
Система координат:				
Зона №				
Номер точки	Координаты		Описание закрепления на местности	Средняя квадратическая погрешность определения координат характерных точек границ земельного участка, м
	X	Y		
1	2	3	4	5
136	365361.5	2224388.83	Закрепление отсутствует	0.5
137	365285.84	2224383.64	Закрепление отсутствует	0.5
138	365237.73	2224378.03	Закрепление отсутствует	0.5
139	365176.81	2224373.38	Закрепление отсутствует	0.5
140	365105.68	2224368.28	Закрепление отсутствует	0.5
141	365099.77	2224365.73	Закрепление отсутствует	0.5
142	365092.89	2224366.58	Закрепление отсутствует	0.5
143	365067.34	2224364.38	Закрепление отсутствует	0.5
144	365041.35	2224363.14	Закрепление отсутствует	0.5
145	364981.47	2224357.03	Закрепление отсутствует	0.5
146	364836.13	2224344.32	Закрепление отсутствует	0.5
147	364830.93	2224342.62	Закрепление отсутствует	0.5
148	364803.07	2224340.29	Закрепление отсутствует	0.5
149	364778.55	2224336.92	Закрепление отсутствует	0.5
150	364768.31	2224335.3	Закрепление отсутствует	0.5

Государственный регистратор		ФГИС ЕГРН
полное наименование должности	подпись	инициалы, фамилия

М.П.

Выписка из Единого государственного реестра недвижимости об объекте недвижимости
Описание местоположения земельного участка

Земельный участок			
(вид объекта недвижимости)			
Лист № __ Раздела 3.2	Всего листов раздела 3.2 : __	Всего разделов: __	Всего листов выписки: __
19.07.2021 № 99/2021/405926912			
Кадастровый номер:		47:23:0000000:50924	

Сведения о характерных точках границы земельного участка				
Система координат:				
Зона №				
Номер точки	Координаты		Описание закрепления на местности	Средняя квадратическая погрешность определения координат характерных точек границ земельного участка, м
	X	Y		
1	2	3	4	5
151	364762.28	2224334.37	Закрепление отсутствует	0.5
152	364764.35	2224330.73	Закрепление отсутствует	0.5
153	364749.43	2224329.42	Закрепление отсутствует	0.5
154	364728.56	2224328.16	Закрепление отсутствует	0.5
155	364460.17	2224300.49	Закрепление отсутствует	0.5
156	364439.24	2224298.46	Закрепление отсутствует	0.5
157	364439.02	2224299.2	Закрепление отсутствует	0.5
158	364433.2	2224301.13	Закрепление отсутствует	0.5
159	364423.85	2224300.17	Закрепление отсутствует	0.5
160	364432.12	2224291.82	Закрепление отсутствует	0.5
161	364318.42	2224280.72	Закрепление отсутствует	0.5
162	364194.86	2224268.57	Закрепление отсутствует	0.5
163	364193.95	2224272.01	Закрепление отсутствует	0.5
164	364199.86	2224277.85	Закрепление отсутствует	0.5
165	364075.28	2224266.62	Закрепление отсутствует	0.5

Государственный регистратор		ФГИС ЕГРН
полное наименование должности	подпись	инициалы, фамилия

М.П.

Выписка из Единого государственного реестра недвижимости об объекте недвижимости
Описание местоположения земельного участка

Земельный участок			
(вид объекта недвижимости)			
Лист № __ Раздела 3.2	Всего листов раздела 3.2 : __	Всего разделов: __	Всего листов выписки: __
19.07.2021 № 99/2021/405926912			
Кадастровый номер:		47:23:0000000:50924	

Сведения о характерных точках границы земельного участка				
Система координат:				
Зона №				
Номер точки	Координаты		Описание закрепления на местности	Средняя квадратическая погрешность определения координат характерных точек границ земельного участка, м
	X	Y		
1	2	3	4	5
166	364030.13	2224272.38	Закрепление отсутствует	0.5
167	363989.16	2224291.18	Закрепление отсутствует	0.5
168	363903.85	2224342.06	Закрепление отсутствует	0.5
169	363839.27	2224380.87	Закрепление отсутствует	0.5
170	363833.32	2224380.19	Закрепление отсутствует	0.5
171	363810.34	2224393.05	Закрепление отсутствует	0.5
172	363725.29	2224444.19	Закрепление отсутствует	0.5
173	363569.74	2224537.44	Закрепление отсутствует	0.5
174	363460.84	2224604.43	Закрепление отсутствует	0.5
175	363421.35	2224628.52	Закрепление отсутствует	0.5
176	363365.88	2224661.2	Закрепление отсутствует	0.5
177	363302.36	2224695.75	Закрепление отсутствует	0.5
178	363296.05	2224700.42	Закрепление отсутствует	0.5
179	363294.33	2224697.16	Закрепление отсутствует	0.5
180	363274.94	2224704.52	Закрепление отсутствует	0.5

Государственный регистратор		ФГИС ЕГРН
полное наименование должности	подпись	инициалы, фамилия

М.П.

Выписка из Единого государственного реестра недвижимости об объекте недвижимости
Описание местоположения земельного участка

Земельный участок			
(вид объекта недвижимости)			
Лист № __ Раздела 3.2	Всего листов раздела 3.2 : __	Всего разделов: __	Всего листов выписки: __
19.07.2021 № 99/2021/405926912			
Кадастровый номер:		47:23:0000000:50924	

Сведения о характерных точках границы земельного участка				
Система координат:				
Зона №				
Номер точки	Координаты		Описание закрепления на местности	Средняя квадратическая погрешность определения координат характерных точек границ земельного участка, м
	X	Y		
1	2	3	4	5
181	363260.83	2224708.48	Закрепление отсутствует	0.5
182	363235.06	2224713.76	Закрепление отсутствует	0.5
183	363212.76	2224715.83	Закрепление отсутствует	0.5
184	363159.24	2224718.19	Закрепление отсутствует	0.5
185	362961.2	2224728.1	Закрепление отсутствует	0.5
186	362822.18	2224735.03	Закрепление отсутствует	0.5
187	362663.98	2224743.3	Закрепление отсутствует	0.5
188	362426.71	2224754.24	Закрепление отсутствует	0.5
189	362231.18	2224764.22	Закрепление отсутствует	0.5
190	361689.1	2224791.12	Закрепление отсутствует	0.5
191	361455.84	2224803.02	Закрепление отсутствует	0.5
192	361182.04	2224816.92	Закрепление отсутствует	0.5
193	361005.44	2224825.64	Закрепление отсутствует	0.5
194	360847.07	2224833.81	Закрепление отсутствует	0.5
195	360726.44	2224840.22	Закрепление отсутствует	0.5

Государственный регистратор		ФГИС ЕГРН
полное наименование должности	подпись	инициалы, фамилия

М.П.

Выписка из Единого государственного реестра недвижимости об объекте недвижимости
Описание местоположения земельного участка

Земельный участок			
(вид объекта недвижимости)			
Лист № __ Раздела 3.2	Всего листов раздела 3.2 : __	Всего разделов: __	Всего листов выписки: __
19.07.2021 № 99/2021/405926912			
Кадастровый номер:		47:23:0000000:50924	

Сведения о характерных точках границы земельного участка				
Система координат:				
Зона №				
Номер точки	Координаты		Описание закрепления на местности	Средняя квадратическая погрешность определения координат характерных точек границ земельного участка, м
	X	Y		
1	2	3	4	5
196	360621.99	2224846.53	Закрепление отсутствует	0.5
197	360582.02	2224849.99	Закрепление отсутствует	0.5
198	360556.93	2224853.61	Закрепление отсутствует	0.5
199	360525.51	2224860.29	Закрепление отсутствует	0.5
200	360500.14	2224867.77	Закрепление отсутствует	0.5
201	360472.51	2224877.69	Закрепление отсутствует	0.5
202	360455.22	2224884.96	Закрепление отсутствует	0.5
203	360429.13	2224896.81	Закрепление отсутствует	0.5
204	360352.06	2224938.13	Закрепление отсутствует	0.5
205	360100.28	2225074.25	Закрепление отсутствует	0.5
206	360103.07	2225079.25	Закрепление отсутствует	0.5
207	360096.9	2225082.67	Закрепление отсутствует	0.5
208	360094.09	2225077.57	Закрепление отсутствует	0.5
209	360035.36	2225109.26	Закрепление отсутствует	0.5
210	360035.67	2225103.51	Закрепление отсутствует	0.5

Государственный регистратор		ФГИС ЕГРН
полное наименование должности	подпись	инициалы, фамилия

М.П.

Выписка из Единого государственного реестра недвижимости об объекте недвижимости
Описание местоположения земельного участка

Земельный участок			
(вид объекта недвижимости)			
Лист № __ Раздела 3.2	Всего листов раздела 3.2 : __	Всего разделов: __	Всего листов выписки: __
19.07.2021 № 99/2021/405926912			
Кадастровый номер:		47:23:0000000:50924	

Сведения о характерных точках границы земельного участка				
Система координат:				
Зона №				
Номер точки	Координаты		Описание закрепления на местности	Средняя квадратическая погрешность определения координат характерных точек границ земельного участка, м
	X	Y		
1	2	3	4	5
211	360031.48	2225105.55	Закрепление отсутствует	0.5
212	360031.16	2225111.53	Закрепление отсутствует	0.5
213	359864.1	2225201.5	Закрепление отсутствует	0.5
214	359687.87	2225295.47	Закрепление отсутствует	0.5
215	359579.45	2225352.29	Закрепление отсутствует	0.5
216	359388.91	2225452.62	Закрепление отсутствует	0.5
217	359187.24	2225560.03	Закрепление отсутствует	0.5
218	359105.96	2225603.35	Закрепление отсутствует	0.5
219	359066.86	2225625.03	Закрепление отсутствует	0.5
220	359040.73	2225636.02	Закрепление отсутствует	0.5
221	359005.48	2225650.67	Закрепление отсутствует	0.5
222	358969.69	2225662.93	Закрепление отсутствует	0.5
223	358940.62	2225672.66	Закрепление отсутствует	0.5
224	358887.5	2225689.72	Закрепление отсутствует	0.5
225	358812.88	2225713.42	Закрепление отсутствует	0.5

Государственный регистратор		ФГИС ЕГРН
полное наименование должности	подпись	инициалы, фамилия

М.П.

Выписка из Единого государственного реестра недвижимости об объекте недвижимости
Описание местоположения земельного участка

Земельный участок			
(вид объекта недвижимости)			
Лист № __ Раздела 3.2	Всего листов раздела 3.2 : __	Всего разделов: __	Всего листов выписки: __
19.07.2021 № 99/2021/405926912			
Кадастровый номер:		47:23:0000000:50924	

Сведения о характерных точках границы земельного участка				
Система координат:				
Зона №				
Номер точки	Координаты		Описание закрепления на местности	Средняя квадратическая погрешность определения координат характерных точек границ земельного участка, м
	X	Y		
1	2	3	4	5
226	358721.21	2225743.28	Закрепление отсутствует	0.5
227	358671.91	2225759.66	Закрепление отсутствует	0.5
228	358630.88	2225773.28	Закрепление отсутствует	0.5
229	358587.7	2225787.72	Закрепление отсутствует	0.5
230	358566.86	2225796.6	Закрепление отсутствует	0.5
231	358553.24	2225802.6	Закрепление отсутствует	0.5
232	358540.71	2225808.97	Закрепление отсутствует	0.5
233	358531.8	2225814.07	Закрепление отсутствует	0.5
234	358533.12	2225816.35	Закрепление отсутствует	0.5
235	358528.86	2225819.07	Закрепление отсутствует	0.5
236	358527.44	2225816.77	Закрепление отсутствует	0.5
237	358525.34	2225817.88	Закрепление отсутствует	0.5
238	358512.14	2225826.84	Закрепление отсутствует	0.5
239	358496.34	2225839.41	Закрепление отсутствует	0.5
240	358482.73	2225858.19	Закрепление отсутствует	0.5

Государственный регистратор		ФГИС ЕГРН
полное наименование должности	подпись	инициалы, фамилия

М.П.

Выписка из Единого государственного реестра недвижимости об объекте недвижимости
Описание местоположения земельного участка

Земельный участок			
(вид объекта недвижимости)			
Лист № __ Раздела 3.2	Всего листов раздела 3.2 : __	Всего разделов: __	Всего листов выписки: __
19.07.2021 № 99/2021/405926912			
Кадастровый номер:		47:23:0000000:50924	

Сведения о характерных точках границы земельного участка				
Система координат:				
Зона №				
Номер точки	Координаты		Описание закрепления на местности	Средняя квадратическая погрешность определения координат характерных точек границ земельного участка, м
	X	Y		
1	2	3	4	5
241	358471.2	2225869.2	Закрепление отсутствует	0.5
242	358449.9	2225881.14	Закрепление отсутствует	0.5
243	358399.44	2225929.88	Закрепление отсутствует	0.5
244	358355.9	2225975.5	Закрепление отсутствует	0.5
245	358303.65	2226027.64	Закрепление отсутствует	0.5
246	358278.41	2226052.84	Закрепление отсутствует	0.5
247	358260.31	2226069.36	Закрепление отсутствует	0.5
248	358261.65	2226071.17	Закрепление отсутствует	0.5
249	358257.93	2226074.09	Закрепление отсутствует	0.5
250	358256.69	2226072.26	Закрепление отсутствует	0.5
251	358245.36	2226081.19	Закрепление отсутствует	0.5
252	358232.36	2226090.45	Закрепление отсутствует	0.5
253	358195.12	2226113.42	Закрепление отсутствует	0.5
254	358134.09	2226146.49	Закрепление отсутствует	0.5
255	358073.86	2226183.02	Закрепление отсутствует	0.5

Государственный регистратор		ФГИС ЕГРН
полное наименование должности	подпись	инициалы, фамилия

М.П.

Выписка из Единого государственного реестра недвижимости об объекте недвижимости
Описание местоположения земельного участка

Земельный участок			
(вид объекта недвижимости)			
Лист № __ Раздела 3.2	Всего листов раздела 3.2 : __	Всего разделов: __	Всего листов выписки: __
19.07.2021 № 99/2021/405926912			
Кадастровый номер:		47:23:0000000:50924	

Сведения о характерных точках границы земельного участка				
Система координат:				
Зона №				
Номер точки	Координаты		Описание закрепления на местности	Средняя квадратическая погрешность определения координат характерных точек границ земельного участка, м
	X	Y		
1	2	3	4	5
256	358000.9	2226224.48	Закрепление отсутствует	0.5
257	357951.17	2226252.45	Закрепление отсутствует	0.5
258	357912.49	2226273.86	Закрепление отсутствует	0.5
259	357860.66	2226302.79	Закрепление отсутствует	0.5
260	357856.35	2226305.2	Закрепление отсутствует	0.5
261	357813.53	2226328.73	Закрепление отсутствует	0.5
262	357754.09	2226362.12	Закрепление отсутствует	0.5
263	357701.57	2226392.26	Закрепление отсутствует	0.5
264	357674.86	2226407.37	Закрепление отсутствует	0.5
265	357675.61	2226408.65	Закрепление отсутствует	0.5
266	357588.41	2226458.05	Закрепление отсутствует	0.5
267	357587.88	2226457.14	Закрепление отсутствует	0.5
268	357518.09	2226497.8	Закрепление отсутствует	0.5
269	357433.79	2226546.35	Закрепление отсутствует	0.5
270	357396.42	2226568.47	Закрепление отсутствует	0.5

Государственный регистратор		ФГИС ЕГРН
полное наименование должности	подпись	инициалы, фамилия

М.П.

Выписка из Единого государственного реестра недвижимости об объекте недвижимости
Описание местоположения земельного участка

Земельный участок			
(вид объекта недвижимости)			
Лист № __ Раздела 3.2	Всего листов раздела 3.2 : __	Всего разделов: __	Всего листов выписки: __
19.07.2021 № 99/2021/405926912			
Кадастровый номер:		47:23:0000000:50924	

Сведения о характерных точках границы земельного участка				
Система координат:				
Зона №				
Номер точки	Координаты		Описание закрепления на местности	Средняя квадратическая погрешность определения координат характерных точек границ земельного участка, м
	X	Y		
1	2	3	4	5
271	357377.05	2226580.41	Закрепление отсутствует	0.5
272	357361.88	2226589.52	Закрепление отсутствует	0.5
273	357362.27	2226590.23	Закрепление отсутствует	0.5
274	356967.71	2226824.64	Закрепление отсутствует	0.5
275	356773.84	2226891.54	Закрепление отсутствует	0.5
276	356641.01	2226902.47	Закрепление отсутствует	0.5
277	356489.13	2226875.87	Закрепление отсутствует	0.5
278	356489.22	2226875.43	Закрепление отсутствует	0.5
279	356475.94	2226873.32	Закрепление отсутствует	0.5
280	356420.76	2226862.87	Закрепление отсутствует	0.5
281	356380.85	2226855.71	Закрепление отсутствует	0.5
282	356351.34	2226848.76	Закрепление отсутствует	0.5
283	356331.74	2226843.18	Закрепление отсутствует	0.5
284	356313.52	2226837.19	Закрепление отсутствует	0.5
285	356290.65	2226827.11	Закрепление отсутствует	0.5

Государственный регистратор		ФГИС ЕГРН
полное наименование должности	подпись	инициалы, фамилия

М.П.

Выписка из Единого государственного реестра недвижимости об объекте недвижимости
Описание местоположения земельного участка

Земельный участок			
(вид объекта недвижимости)			
Лист № __ Раздела 3.2	Всего листов раздела 3.2 : __	Всего разделов: __	Всего листов выписки: __
19.07.2021 № 99/2021/405926912			
Кадастровый номер:		47:23:0000000:50924	

Сведения о характерных точках границы земельного участка				
Система координат:				
Зона №				
Номер точки	Координаты		Описание закрепления на местности	Средняя квадратическая погрешность определения координат характерных точек границ земельного участка, м
	X	Y		
1	2	3	4	5
286	356290.45	2226827.54	Закрепление отсутствует	0.5
287	356273.58	2226827.01	Закрепление отсутствует	0.5
288	356262.5	2226820.78	Закрепление отсутствует	0.5
289	356248.72	2226805.03	Закрепление отсутствует	0.5
290	356229.85	2226795.12	Закрепление отсутствует	0.5
291	356212.5	2226786.01	Закрепление отсутствует	0.5
292	356168.12	2226762.79	Закрепление отсутствует	0.5
293	356114.63	2226734.91	Закрепление отсутствует	0.5
294	356062.3	2226707.78	Закрепление отсутствует	0.5
295	355914.6	2226633.6	Закрепление отсутствует	0.5
296	355905.56	2226628.74	Закрепление отсутствует	0.5
297	355915.31	2226607.33	Закрепление отсутствует	0.5
298	356071.04	2226690.89	Закрепление отсутствует	0.5
299	356104.85	2226708.41	Закрепление отсутствует	0.5
300	356123.28	2226709.83	Закрепление отсутствует	0.5

Государственный регистратор		ФГИС ЕГРН
полное наименование должности	подпись	инициалы, фамилия

М.П.

Выписка из Единого государственного реестра недвижимости об объекте недвижимости
Описание местоположения земельного участка

Земельный участок			
(вид объекта недвижимости)			
Лист № __ Раздела 3.2	Всего листов раздела 3.2 : __	Всего разделов: __	Всего листов выписки: __
19.07.2021 № 99/2021/405926912			
Кадастровый номер:		47:23:0000000:50924	

Сведения о характерных точках границы земельного участка				
Система координат: Зона №				
Номер точки	Координаты		Описание закрепления на местности	Средняя квадратическая погрешность определения координат характерных точек границ земельного участка, м
	X	Y		
1	2	3	4	5
301	356138.76	2226717.31	Закрепление отсутствует	0.5
302	356145.71	2226728.9	Закрепление отсутствует	0.5
303	356188.45	2226751.42	Закрепление отсутствует	0.5
304	356221.94	2226768.16	Закрепление отсутствует	0.5
305	356238.86	2226777.6	Закрепление отсутствует	0.5
306	356268.43	2226794.06	Закрепление отсутствует	0.5
307	356288.26	2226803.74	Закрепление отсутствует	0.5
308	356303.88	2226811.02	Закрепление отсутствует	0.5
309	356320.25	2226818.65	Закрепление отсутствует	0.5
310	356337.45	2226824.23	Закрепление отсутствует	0.5
311	356356.14	2226829.47	Закрепление отсутствует	0.5
312	356384.95	2226835.56	Закрепление отсутствует	0.5
313	356424.29	2226843.83	Закрепление отсутствует	0.5
314	356482.1	2226853.84	Закрепление отсутствует	0.5
315	356545.58	2226865.16	Закрепление отсутствует	0.5

Государственный регистратор		ФГИС ЕГРН
полное наименование должности	подпись	инициалы, фамилия

М.П.

Выписка из Единого государственного реестра недвижимости об объекте недвижимости
Описание местоположения земельного участка

Земельный участок			
(вид объекта недвижимости)			
Лист № __ Раздела 3.2	Всего листов раздела 3.2 : __	Всего разделов: __	Всего листов выписки: __
19.07.2021 № 99/2021/405926912			
Кадастровый номер:		47:23:0000000:50924	

Сведения о характерных точках границы земельного участка				
Система координат:				
Зона №				
Номер точки	Координаты		Описание закрепления на местности	Средняя квадратическая погрешность определения координат характерных точек границ земельного участка, м
	X	Y		
1	2	3	4	5
316	356612.49	2226876.42	Закрепление отсутствует	0.5
317	356630.7	2226878	Закрепление отсутствует	0.5
318	356654.09	2226878.93	Закрепление отсутствует	0.5
319	356685.84	2226877.46	Закрепление отсутствует	0.5
320	356721.32	2226874.29	Закрепление отсутствует	0.5
321	356752.59	2226869	Закрепление отсутствует	0.5
322	356777.78	2226864.22	Закрепление отсутствует	0.5
323	356801.36	2226858.53	Закрепление отсутствует	0.5
324	356833.89	2226850.2	Закрепление отсутствует	0.5
325	356861.38	2226842.31	Закрепление отсутствует	0.5
326	356913.69	2226825.19	Закрепление отсутствует	0.5
327	356957.47	2226806.22	Закрепление отсутствует	0.5
328	356983.75	2226793.3	Закрепление отсутствует	0.5
329	357036.62	2226762.06	Закрепление отсутствует	0.5
330	357071.89	2226740.77	Закрепление отсутствует	0.5

Государственный регистратор		ФГИС ЕГРН
полное наименование должности	подпись	инициалы, фамилия

М.П.

Выписка из Единого государственного реестра недвижимости об объекте недвижимости
Описание местоположения земельного участка

Земельный участок			
(вид объекта недвижимости)			
Лист № __ Раздела 3.2	Всего листов раздела 3.2 : __	Всего разделов: __	Всего листов выписки: __
19.07.2021 № 99/2021/405926912			
Кадастровый номер:		47:23:0000000:50924	

Сведения о характерных точках границы земельного участка				
Система координат:				
Зона №				
Номер точки	Координаты		Описание закрепления на местности	Средняя квадратическая погрешность определения координат характерных точек границ земельного участка, м
	X	Y		
1	2	3	4	5
331	357121.42	2226710.21	Закрепление отсутствует	0.5
332	357120.05	2226708.01	Закрепление отсутствует	0.5
333	357151.94	2226689.41	Закрепление отсутствует	0.5
334	357153.09	2226691.36	Закрепление отсутствует	0.5
335	357172.19	2226679.94	Закрепление отсутствует	0.5
336	357170.92	2226677.87	Закрепление отсутствует	0.5
337	357384.46	2226551.28	Закрепление отсутствует	0.5
338	357684.16	2226378.25	Закрепление отсутствует	0.5
339	357685.01	2226379.79	Закрепление отсутствует	0.5
340	357744.64	2226345.64	Закрепление отсутствует	0.5
341	357758.98	2226338.08	Закрепление отсутствует	0.5
342	357841.58	2226290.14	Закрепление отсутствует	0.5
343	357855.36	2226283.04	Закрепление отсутствует	0.5
344	357903.01	2226256.74	Закрепление отсутствует	0.5
345	357941.56	2226235.34	Закрепление отсутствует	0.5

Государственный регистратор		ФГИС ЕГРН
полное наименование должности	подпись	инициалы, фамилия

М.П.

Выписка из Единого государственного реестра недвижимости об объекте недвижимости
Описание местоположения земельного участка

Земельный участок			
(вид объекта недвижимости)			
Лист № __ Раздела 3.2	Всего листов раздела 3.2 : __	Всего разделов: __	Всего листов выписки: __
19.07.2021 № 99/2021/405926912			
Кадастровый номер:		47:23:0000000:50924	

Сведения о характерных точках границы земельного участка				
Система координат:				
Зона №				
Номер точки	Координаты		Описание закрепления на местности	Средняя квадратическая погрешность определения координат характерных точек границ земельного участка, м
	X	Y		
1	2	3	4	5
346	357990.56	2226207.31	Закрепление отсутствует	0.5
347	358042.99	2226176.93	Закрепление отсутствует	0.5
348	358055.72	2226169.34	Закрепление отсутствует	0.5
349	358071.22	2226160.56	Закрепление отсутствует	0.5
350	358090.27	2226149.77	Закрепление отсутствует	0.5
351	358124.31	2226129.46	Закрепление отсутствует	0.5
352	358148.63	2226114.82	Закрепление отсутствует	0.5
353	358172.96	2226100.16	Закрепление отсутствует	0.5
354	358174.48	2226103.05	Закрепление отсутствует	0.5
355	358228.51	2226070.11	Закрепление отсутствует	0.5
356	358247.82	2226055.01	Закрепление отсутствует	0.5
357	358262.4	2226041.92	Закрепление отсутствует	0.5
358	358270.32	2226032.66	Закрепление отсутствует	0.5
359	358273.66	2226022.65	Закрепление отсутствует	0.5
360	358280.09	2226015.62	Закрепление отсутствует	0.5

Государственный регистратор		ФГИС ЕГРН
полное наименование должности	подпись	инициалы, фамилия

М.П.

Выписка из Единого государственного реестра недвижимости об объекте недвижимости
Описание местоположения земельного участка

Земельный участок			
(вид объекта недвижимости)			
Лист № __ Раздела 3.2	Всего листов раздела 3.2 : __	Всего разделов: __	Всего листов выписки: __
19.07.2021 № 99/2021/405926912			
Кадастровый номер:		47:23:0000000:50924	

Сведения о характерных точках границы земельного участка				
Система координат:				
Зона №				
Номер точки	Координаты		Описание закрепления на местности	Средняя квадратическая погрешность определения координат характерных точек границ земельного участка, м
	X	Y		
1	2	3	4	5
361	358286.74	2226014.43	Закрепление отсутствует	0.5
362	358292.69	2226010.6	Закрепление отсутствует	0.5
363	358293.26	2226011.21	Закрепление отсутствует	0.5
364	358307.57	2225996.96	Закрепление отсутствует	0.5
365	358306.06	2225995.38	Закрепление отсутствует	0.5
366	358385.77	2225912.27	Закрепление отсутствует	0.5
367	358388.32	2225914.17	Закрепление отсутствует	0.5
368	358395.55	2225907.06	Закрепление отсутствует	0.5
369	358393.25	2225904.48	Закрепление отсутствует	0.5
370	358417.29	2225884.25	Закрепление отсутствует	0.5
371	358430.71	2225872.35	Закрепление отсутствует	0.5
372	358451.71	2225852.39	Закрепление отсутствует	0.5
373	358465.94	2225839.43	Закрепление отсутствует	0.5
374	358484.19	2225824.11	Закрепление отсутствует	0.5
375	358501.08	2225811.39	Закрепление отсутствует	0.5

Государственный регистратор		ФГИС ЕГРН
полное наименование должности	подпись	инициалы, фамилия

М.П.

Выписка из Единого государственного реестра недвижимости об объекте недвижимости
Описание местоположения земельного участка

Земельный участок			
(вид объекта недвижимости)			
Лист № __ Раздела 3.2	Всего листов раздела 3.2 : __	Всего разделов: __	Всего листов выписки: __
19.07.2021 № 99/2021/405926912			
Кадастровый номер:		47:23:0000000:50924	

Сведения о характерных точках границы земельного участка				
Система координат:				
Зона №				
Номер точки	Координаты		Описание закрепления на местности	Средняя квадратическая погрешность определения координат характерных точек границ земельного участка, м
	X	Y		
1	2	3	4	5
376	358519.82	2225799.12	Закрепление отсутствует	0.5
377	358531.63	2225792.29	Закрепление отсутствует	0.5
378	358545.09	2225785.43	Закрепление отсутствует	0.5
379	358559.31	2225779.16	Закрепление отсутствует	0.5
380	358581.01	2225769.92	Закрепление отсутствует	0.5
381	358624.74	2225755.29	Закрепление отсутствует	0.5
382	358660.11	2225743.56	Закрепление отсутствует	0.5
383	358715.27	2225725.24	Закрепление отсутствует	0.5
384	358806.99	2225695.36	Закрепление отсутствует	0.5
385	358881.62	2225671.15	Закрепление отсутствует	0.5
386	358934.4	2225654.24	Закрепление отсутствует	0.5
387	358963.24	2225644.77	Закрепление отсутствует	0.5
388	358998.12	2225631.9	Закрепление отсутствует	0.5
389	359032.92	2225617.48	Закрепление отсутствует	0.5
390	359048.86	2225609.7	Закрепление отсутствует	0.5

Государственный регистратор		ФГИС ЕГРН
полное наименование должности	подпись	инициалы, фамилия

М.П.

Выписка из Единого государственного реестра недвижимости об объекте недвижимости
Описание местоположения земельного участка

Земельный участок			
(вид объекта недвижимости)			
Лист № __ Раздела 3.2	Всего листов раздела 3.2 : __	Всего разделов: __	Всего листов выписки: __
19.07.2021 № 99/2021/405926912			
Кадастровый номер:		47:23:0000000:50924	

Сведения о характерных точках границы земельного участка				
Система координат:				
Зона №				
Номер точки	Координаты		Описание закрепления на местности	Средняя квадратическая погрешность определения координат характерных точек границ земельного участка, м
	X	Y		
1	2	3	4	5
391	359083.63	2225592.69	Закрепление отсутствует	0.5
392	359178.26	2225543.28	Закрепление отсутствует	0.5
393	359380.05	2225435.83	Закрепление отсутствует	0.5
394	359570.61	2225335.47	Закрепление отсутствует	0.5
395	359679.04	2225278.64	Закрепление отсутствует	0.5
396	359855.09	2225184.77	Закрепление отсутствует	0.5
397	360032.33	2225089.31	Закрепление отсутствует	0.5
398	360088.34	2225059.11	Закрепление отсутствует	0.5
399	360343.02	2224921.42	Закрепление отсутствует	0.5
400	360420.7	2224879.78	Закрепление отсутствует	0.5
401	360447.61	2224867.55	Закрепление отсутствует	0.5
402	360465.63	2224859.97	Закрепление отсутствует	0.5
403	360494.24	2224849.7	Закрепление отсутствует	0.5
404	360520.84	2224841.85	Закрепление отсутствует	0.5
405	360553.6	2224834.9	Закрепление отсутствует	0.5

Государственный регистратор		ФГИС ЕГРН
полное наименование должности	подпись	инициалы, фамилия

М.П.

Выписка из Единого государственного реестра недвижимости об объекте недвижимости
Описание местоположения земельного участка

Земельный участок			
(вид объекта недвижимости)			
Лист № __ Раздела 3.2	Всего листов раздела 3.2 : __	Всего разделов: __	Всего листов выписки: __
19.07.2021 № 99/2021/405926912			
Кадастровый номер:		47:23:0000000:50924	

Сведения о характерных точках границы земельного участка				
Система координат:				
Зона №				
Номер точки	Координаты		Описание закрепления на местности	Средняя квадратическая погрешность определения координат характерных точек границ земельного участка, м
	X	Y		
1	2	3	4	5
406	360579.62	2224831.14	Закрепление отсутствует	0.5
407	360620.78	2224827.57	Закрепление отсутствует	0.5
408	360735.82	2224820.71	Закрепление отсутствует	0.5
409	360846.07	2224814.83	Закрепление отсутствует	0.5
410	361004.49	2224806.67	Закрепление отсутствует	0.5
411	361181.09	2224797.94	Закрепление отсутствует	0.5
412	361452.41	2224784.18	Закрепление отсутствует	0.5
413	361688.18	2224772.15	Закрепление отсутствует	0.5
414	362230.26	2224745.24	Закрепление отсутствует	0.5
415	362425.88	2224735.25	Закрепление отсутствует	0.5
416	362663.03	2224724.32	Закрепление отсутствует	0.5
417	362821.22	2224716.06	Закрепление отсутствует	0.5
418	362959.98	2224709.14	Закрепление отсутствует	0.5
419	363158.34	2224699.2	Закрепление отсутствует	0.5
420	363211.52	2224696.87	Закрепление отсутствует	0.5

Государственный регистратор		ФГИС ЕГРН
полное наименование должности	подпись	инициалы, фамилия

М.П.

Выписка из Единого государственного реестра недвижимости об объекте недвижимости
Описание местоположения земельного участка

Земельный участок			
(вид объекта недвижимости)			
Лист № __ Раздела 3.2	Всего листов раздела 3.2 : __	Всего разделов: __	Всего листов выписки: __
19.07.2021 № 99/2021/405926912			
Кадастровый номер:		47:23:0000000:50924	

Сведения о характерных точках границы земельного участка				
Система координат:				
Зона №				
Номер точки	Координаты		Описание закрепления на местности	Средняя квадратическая погрешность определения координат характерных точек границ земельного участка, м
	X	Y		
1	2	3	4	5
421	363232.43	2224694.94	Закрепление отсутствует	0.5
422	363256.09	2224690.07	Закрепление отсутствует	0.5
423	363269.28	2224686.38	Закрепление отсутствует	0.5
424	363284.98	2224679.71	Закрепление отсутствует	0.5
425	363296.66	2224674.36	Закрепление отсутствует	0.5
426	363296.27	2224672.96	Закрепление отсутствует	0.5
427	363388.16	2224623.37	Закрепление отсутствует	0.5
428	363541.87	2224531.02	Закрепление отсутствует	0.5
429	363610.75	2224489.79	Закрепление отсутствует	0.5
430	363679.42	2224448.72	Закрепление отсутствует	0.5
431	363748.05	2224407.62	Закрепление отсутствует	0.5
432	363816.69	2224366.53	Закрепление отсутствует	0.5
433	363885.34	2224325.45	Закрепление отсутствует	0.5
434	363953.99	2224284.54	Закрепление отсутствует	0.5
435	363992.54	2224261.57	Закрепление отсутствует	0.5

Государственный регистратор		ФГИС ЕГРН
полное наименование должности	подпись	инициалы, фамилия

М.П.

Выписка из Единого государственного реестра недвижимости об объекте недвижимости
Описание местоположения земельного участка

Земельный участок			
(вид объекта недвижимости)			
Лист № __ Раздела 3.2	Всего листов раздела 3.2 : __	Всего разделов: __	Всего листов выписки: __
19.07.2021 № 99/2021/405926912			
Кадастровый номер:		47:23:0000000:50924	

Сведения о характерных точках границы земельного участка				
Система координат:				
Зона №				
Номер точки	Координаты		Описание закрепления на местности	Средняя квадратическая погрешность определения координат характерных точек границ земельного участка, м
	X	Y		
1	2	3	4	5
436	364010.5	2224253.37	Закрепление отсутствует	0.5
437	364026.09	2224249.07	Закрепление отсутствует	0.5
438	364033.14	2224247.15	Закрепление отсутствует	0.5
439	364075.51	2224244.59	Закрепление отсутствует	0.5
440	364192.08	2224253.77	Закрепление отсутствует	0.5
441	364195.41	2224253.74	Закрепление отсутствует	0.5
442	364195.48	2224248.53	Закрепление отсутствует	0.5
443	364207.15	2224248.69	Закрепление отсутствует	0.5
444	364211.68	2224249.98	Закрепление отсутствует	0.5
445	364224.2	2224258.03	Закрепление отсутствует	0.5
446	364289.53	2224258.69	Закрепление отсутствует	0.5
447	364309.5	2224260.04	Закрепление отсутствует	0.5
448	364327.98	2224262.25	Закрепление отсутствует	0.5
449	364327.51	2224267.32	Закрепление отсутствует	0.5
450	364341.63	2224268.97	Закрепление отсутствует	0.5

Государственный регистратор		ФГИС ЕГРН
полное наименование должности	подпись	инициалы, фамилия

М.П.

Выписка из Единого государственного реестра недвижимости об объекте недвижимости
301
Описание местоположения земельного участка

Земельный участок			
(вид объекта недвижимости)			
Лист № __ Раздела 3.2	Всего листов раздела 3.2 : __	Всего разделов: __	Всего листов выписки: __
19.07.2021 № 99/2021/405926912			
Кадастровый номер:		47:23:0000000:50924	

Сведения о характерных точках границы земельного участка				
Система координат:				
Зона №				
Номер точки	Координаты		Описание закрепления на местности	Средняя квадратическая погрешность определения координат характерных точек границ земельного участка, м
	X	Y		
1	2	3	4	5
451	364375.31	2224272.48	Закрепление отсутствует	0.5
452	364447.02	2224279.89	Закрепление отсутствует	0.5
453	364447.67	2224276.87	Закрепление отсутствует	0.5
454	364451.66	2224277.73	Закрепление отсутствует	0.5
455	364536	2224289.43	Закрепление отсутствует	0.5
456	364578.17	2224293.92	Закрепление отсутствует	0.5
457	364693.12	2224306.14	Закрепление отсутствует	0.5
458	364699.08	2224306.77	Закрепление отсутствует	0.5
459	364742.17	2224311.35	Закрепление отсутствует	0.5
460	364750.01	2224311	Закрепление отсутствует	0.5
461	364760.1	2224305.28	Закрепление отсутствует	0.5
462	364766.02	2224304.33	Закрепление отсутствует	0.5
463	364783.79	2224307.19	Закрепление отсутствует	0.5
464	364824.56	2224319.57	Закрепление отсутствует	0.5
465	364841.68	2224321.95	Закрепление отсутствует	0.5

Государственный регистратор		ФГИС ЕГРН
полное наименование должности	подпись	инициалы, фамилия

М.П.

Выписка из Единого государственного реестра недвижимости об объекте недвижимости
Описание местоположения земельного участка

Земельный участок			
(вид объекта недвижимости)			
Лист № __ Раздела 3.2	Всего листов раздела 3.2 : __	Всего разделов: __	Всего листов выписки: __
19.07.2021 № 99/2021/405926912			
Кадастровый номер:		47:23:0000000:50924	

Сведения о характерных точках границы земельного участка				
Система координат:				
Зона №				
Номер точки	Координаты		Описание закрепления на местности	Средняя квадратическая погрешность определения координат характерных точек границ земельного участка, м
	X	Y		
1	2	3	4	5
466	364891.41	2224327.93	Закрепление отсутствует	0.5
467	364944.48	2224334.1	Закрепление отсутствует	0.5
468	365101.73	2224348.29	Закрепление отсутствует	0.5
469	365158.16	2224352.33	Закрепление отсутствует	0.5
470	365239.28	2224358.95	Закрепление отсутствует	0.5
471	365290.96	2224363.36	Закрепление отсутствует	0.5
472	365325.1	2224366.19	Закрепление отсутствует	0.5
473	365363.01	2224369.39	Закрепление отсутствует	0.5
474	365383.37	2224370.85	Закрепление отсутствует	0.5
475	365383.49	2224369.09	Закрепление отсутствует	0.5
476	365399.75	2224369.91	Закрепление отсутствует	0.5
477	365440.82	2224371.8	Закрепление отсутствует	0.5
478	365458.79	2224371.08	Закрепление отсутствует	0.5
479	365483.48	2224368.66	Закрепление отсутствует	0.5
480	365489.88	2224367.61	Закрепление отсутствует	0.5

Государственный регистратор		ФГИС ЕГРН
полное наименование должности	подпись	инициалы, фамилия

М.П.

Выписка из Единого государственного реестра недвижимости об объекте недвижимости
303
Описание местоположения земельного участка

Земельный участок			
(вид объекта недвижимости)			
Лист № __ Раздела 3.2	Всего листов раздела 3.2 : __	Всего разделов: __	Всего листов выписки: __
19.07.2021 № 99/2021/405926912			
Кадастровый номер:		47:23:0000000:50924	

Сведения о характерных точках границы земельного участка				
Система координат:				
Зона №				
Номер точки	Координаты		Описание закрепления на местности	Средняя квадратическая погрешность определения координат характерных точек границ земельного участка, м
	X	Y		
1	2	3	4	5
481	365514.33	2224361.24	Закрепление отсутствует	0.5
482	365518.43	2224357.93	Закрепление отсутствует	0.5
483	365536.8	2224346.76	Закрепление отсутствует	0.5
484	365549.48	2224343.45	Закрепление отсутствует	0.5
485	365550.09	2224346.35	Закрепление отсутствует	0.5
486	365561.86	2224345.56	Закрепление отсутствует	0.5
487	365587.97	2224337.56	Закрепление отсутствует	0.5
488	365612.77	2224328.52	Закрепление отсутствует	0.5
489	365643.17	2224316.11	Закрепление отсутствует	0.5
490	365682.72	2224298.31	Закрепление отсутствует	0.5
491	365713.04	2224284.84	Закрепление отсутствует	0.5
492	365711.34	2224280.43	Закрепление отсутствует	0.5
493	365722.57	2224274.92	Закрепление отсутствует	0.5
494	365727.96	2224272.29	Закрепление отсутствует	0.5
495	365850.43	2224212.3	Закрепление отсутствует	0.5

Государственный регистратор		ФГИС ЕГРН
полное наименование должности	подпись	инициалы, фамилия

М.П.

Выписка из Единого государственного реестра недвижимости об объекте недвижимости
304
Описание местоположения земельного участка

Земельный участок			
(вид объекта недвижимости)			
Лист № __ Раздела 3.2	Всего листов раздела 3.2 : __	Всего разделов: __	Всего листов выписки: __
19.07.2021 № 99/2021/405926912			
Кадастровый номер:		47:23:0000000:50924	

Сведения о характерных точках границы земельного участка				
Система координат:				
Зона №				
Номер точки	Координаты		Описание закрепления на местности	Средняя квадратическая погрешность определения координат характерных точек границ земельного участка, м
	X	Y		
1	2	3	4	5
496	365979.4	2224150.67	Закрепление отсутствует	0.5
497	366006.6	2224139.02	Закрепление отсутствует	0.5
498	366005.08	2224137.33	Закрепление отсутствует	0.5
499	366010.63	2224135.17	Закрепление отсутствует	0.5
500	366011.83	2224138.3	Закрепление отсутствует	0.5
501	366068.79	2224114.21	Закрепление отсутствует	0.5
502	366106.85	2224098.05	Закрепление отсутствует	0.5
503	366121.53	2224091.38	Закрепление отсутствует	0.5
504	366134.3	2224084.59	Закрепление отсутствует	0.5
505	366151.93	2224073.72	Закрепление отсутствует	0.5
506	366170.99	2224060.38	Закрепление отсутствует	0.5
507	366198.44	2224038.6	Закрепление отсутствует	0.5
508	366243.94	2223994.56	Закрепление отсутствует	0.5
509	366246.9	2223989.96	Закрепление отсутствует	0.5
510	366247.07	2223985.54	Закрепление отсутствует	0.5

Государственный регистратор		ФГИС ЕГРН
полное наименование должности	подпись	инициалы, фамилия

М.П.

Выписка из Единого государственного реестра недвижимости об объекте недвижимости
305
Описание местоположения земельного участка

Земельный участок			
(вид объекта недвижимости)			
Лист № __ Раздела 3.2	Всего листов раздела 3.2 : __	Всего разделов: __	Всего листов выписки: __
19.07.2021 № 99/2021/405926912			
Кадастровый номер:		47:23:0000000:50924	

Сведения о характерных точках границы земельного участка				
Система координат:				
Зона №				
Номер точки	Координаты		Описание закрепления на местности	Средняя квадратическая погрешность определения координат характерных точек границ земельного участка, м
	X	Y		
1	2	3	4	5
511	366260.19	2223976.61	Закрепление отсутствует	0.5
512	366311.04	2223912.66	Закрепление отсутствует	0.5
513	366491.89	2223684.51	Закрепление отсутствует	0.5
514	366516.48	2223650.62	Закрепление отсутствует	0.5
515	366688.41	2223429.88	Закрепление отсутствует	0.5
516	366725.46	2223383.89	Закрепление отсутствует	0.5
517	366751.74	2223353.51	Закрепление отсутствует	0.5
518	366804.42	2223299.37	Закрепление отсутствует	0.5
519	366815.41	2223291.23	Закрепление отсутствует	0.5
520	366827.82	2223285.89	Закрепление отсутствует	0.5
521	366832.46	2223282.07	Закрепление отсутствует	0.5
522	366843.4	2223274.1	Закрепление отсутствует	0.5
523	366850.89	2223271.78	Закрепление отсутствует	0.5
524	366874.87	2223266.88	Закрепление отсутствует	0.5
525	366912.51	2223251.53	Закрепление отсутствует	0.5

Государственный регистратор		ФГИС ЕГРН
полное наименование должности	подпись	инициалы, фамилия

М.П.

Выписка из Единого государственного реестра недвижимости об объекте недвижимости
Описание местоположения земельного участка

Земельный участок			
<small>(вид объекта недвижимости)</small>			
Лист № __ Раздела 3.2	Всего листов раздела 3.2 : __	Всего разделов: __	Всего листов выписки: __
19.07.2021 № 99/2021/405926912			
Кадастровый номер:		47:23:0000000:50924	

Сведения о характерных точках границы земельного участка				
Система координат:				
Зона №				
Номер точки	Координаты		Описание закрепления на местности	Средняя квадратическая погрешность определения координат характерных точек границ земельного участка, м
	X	Y		
1	2	3	4	5
526	366913.23	2223253.03	Закрепление отсутствует	0.5
527	366936.06	2223245.12	Закрепление отсутствует	0.5
528	366959.05	2223235.92	Закрепление отсутствует	0.5
529	366981.49	2223227.5	Закрепление отсутствует	0.5
530	367001.2	2223220.71	Закрепление отсутствует	0.5
531	367011.66	2223217.32	Закрепление отсутствует	0.5
532	367025.6	2223213.09	Закрепление отсутствует	0.5
533	367037.17	2223210.8	Закрепление отсутствует	0.5
534	367052.79	2223209.2	Закрепление отсутствует	0.5
535	367066.71	2223208.11	Закрепление отсутствует	0.5
536	367096.06	2223205.97	Закрепление отсутствует	0.5
537	367112.67	2223204.8	Закрепление отсутствует	0.5
538	367115.69	2223202.7	Закрепление отсутствует	0.5
539	367118.46	2223198.42	Закрепление отсутствует	0.5
540	367120.14	2223197.83	Закрепление отсутствует	0.5

Государственный регистратор		ФГИС ЕГРН
полное наименование должности	подпись	инициалы, фамилия

М.П.

Выписка из Единого государственного реестра недвижимости об объекте недвижимости
307
Описание местоположения земельного участка

Земельный участок			
(вид объекта недвижимости)			
Лист № __ Раздела 3.2	Всего листов раздела 3.2 : __	Всего разделов: __	Всего листов выписки: __
19.07.2021 № 99/2021/405926912			
Кадастровый номер:		47:23:0000000:50924	

Сведения о характерных точках границы земельного участка				
Система координат:				
Зона №				
Номер точки	Координаты		Описание закрепления на местности	Средняя квадратическая погрешность определения координат характерных точек границ земельного участка, м
	X	Y		
1	2	3	4	5
541	367139.21	2223197.44	Закрепление отсутствует	0.5
542	367141.9	2223198.28	Закрепление отсутствует	0.5
543	367145.3	2223201.51	Закрепление отсутствует	0.5
544	367168.7	2223199.07	Закрепление отсутствует	0.5
545	367171.45	2223197.98	Закрепление отсутствует	0.5
546	367175.94	2223193.22	Закрепление отсутствует	0.5
547	367195.21	2223191.64	Закрепление отсутствует	0.5
548	367199.73	2223195.31	Закрепление отсутствует	0.5
549	367211.7	2223196.11	Закрепление отсутствует	0.5
550	367249.26	2223193.24	Закрепление отсутствует	0.5
551	367267.16	2223193.79	Закрепление отсутствует	0.5
552	367358.33	2223188.84	Закрепление отсутствует	0.5
553	367413.39	2223184.53	Закрепление отсутствует	0.5
554	367542.94	2223177.61	Закрепление отсутствует	0.5
555	367555.06	2223175.34	Закрепление отсутствует	0.5

Государственный регистратор		ФГИС ЕГРН
полное наименование должности	подпись	инициалы, фамилия

М.П.

Выписка из Единого государственного реестра недвижимости об объекте недвижимости
308
Описание местоположения земельного участка

Земельный участок			
(вид объекта недвижимости)			
Лист № __ Раздела 3.2	Всего листов раздела 3.2 : __	Всего разделов: __	Всего листов выписки: __
19.07.2021 № 99/2021/405926912			
Кадастровый номер:		47:23:0000000:50924	

Сведения о характерных точках границы земельного участка				
Система координат:				
Зона №				
Номер точки	Координаты		Описание закрепления на местности	Средняя квадратическая погрешность определения координат характерных точек границ земельного участка, м
	X	Y		
1	2	3	4	5
556	367568.95	2223170.99	Закрепление отсутствует	0.5
557	367585.19	2223167.05	Закрепление отсутствует	0.5
558	367594.68	2223166.64	Закрепление отсутствует	0.5
559	367609.56	2223169.18	Закрепление отсутствует	0.5
560	367626.35	2223170.76	Закрепление отсутствует	0.5
561	367644.51	2223171.51	Закрепление отсутствует	0.5
562	367674.87	2223170.08	Закрепление отсутствует	0.5
563	367697.93	2223169.31	Закрепление отсутствует	0.5
564	367702.21	2223163.03	Закрепление отсутствует	0.5
565	367721.4	2223162.47	Закрепление отсутствует	0.5
566	367724.13	2223164.98	Закрепление отсутствует	0.5
567	367726.49	2223165.46	Закрепление отсутствует	0.5
568	367736.07	2223164.28	Закрепление отсутствует	0.5
569	367771.12	2223162.62	Закрепление отсутствует	0.5
570	367821.61	2223159.16	Закрепление отсутствует	0.5

Государственный регистратор		ФГИС ЕГРН
полное наименование должности	подпись	инициалы, фамилия

М.П.

Выписка из Единого государственного реестра недвижимости об объекте недвижимости
309
Описание местоположения земельного участка

Земельный участок			
(вид объекта недвижимости)			
Лист № __ Раздела 3.2	Всего листов раздела 3.2 : __	Всего разделов: __	Всего листов выписки: __
19.07.2021 № 99/2021/405926912			
Кадастровый номер:		47:23:0000000:50924	

Сведения о характерных точках границы земельного участка				
Система координат:				
Зона №				
Номер точки	Координаты		Описание закрепления на местности	Средняя квадратическая погрешность определения координат характерных точек границ земельного участка, м
	X	Y		
1	2	3	4	5
571	367889.63	2223155.6	Закрепление отсутствует	0.5
572	367910.7	2223153.08	Закрепление отсутствует	0.5
573	367940.95	2223145.66	Закрепление отсутствует	0.5
574	367950.78	2223141.51	Закрепление отсутствует	0.5
575	367997.51	2223114.79	Закрепление отсутствует	0.5
576	368009.78	2223102.73	Закрепление отсутствует	0.5
577	368022.17	2223094.84	Закрепление отсутствует	0.5
578	368028.32	2223098.12	Закрепление отсутствует	0.5
579	368055.6	2223080.35	Закрепление отсутствует	0.5
580	368053.73	2223077.27	Закрепление отсутствует	0.5
581	368076.2	2223061.76	Закрепление отсутствует	0.5
582	368078.56	2223065.38	Закрепление отсутствует	0.5
583	368218.21	2222974.37	Закрепление отсутствует	0.5
584	368307.69	2222916.3	Закрепление отсутствует	0.5
585	368573.36	2222743.7	Закрепление отсутствует	0.5

Государственный регистратор		ФГИС ЕГРН
полное наименование должности	подпись	инициалы, фамилия

М.П.

Выписка из Единого государственного реестра недвижимости об объекте недвижимости
310
Описание местоположения земельного участка

Земельный участок			
(вид объекта недвижимости)			
Лист № __ Раздела 3.2	Всего листов раздела 3.2 : __	Всего разделов: __	Всего листов выписки: __
19.07.2021 № 99/2021/405926912			
Кадастровый номер:		47:23:0000000:50924	

Сведения о характерных точках границы земельного участка				
Система координат:				
Зона №				
Номер точки	Координаты		Описание закрепления на местности	Средняя квадратическая погрешность определения координат характерных точек границ земельного участка, м
	X	Y		
1	2	3	4	5
586	368623.43	2222712.03	Закрепление отсутствует	0.5
587	368665.41	2222690.45	Закрепление отсутствует	0.5
588	368725.38	2222662.2	Закрепление отсутствует	0.5
589	368724.35	2222659.77	Закрепление отсутствует	0.5
590	368731.54	2222656.8	Закрепление отсутствует	0.5
591	368732.46	2222658.79	Закрепление отсутствует	0.5
592	368777.32	2222637.21	Закрепление отсутствует	0.5
593	368774.79	2222630.95	Закрепление отсутствует	0.5
594	368798.15	2222621.42	Закрепление отсутствует	0.5
595	368800.29	2222626.9	Закрепление отсутствует	0.5
596	369001.57	2222532.59	Закрепление отсутствует	0.5
597	369573.01	2222264.25	Закрепление отсутствует	0.5
598	369630.64	2222237.21	Закрепление отсутствует	0.5
599	369810.47	2222153.1	Закрепление отсутствует	0.5
600	370003.59	2222062.94	Закрепление отсутствует	0.5

Государственный регистратор		ФГИС ЕГРН
полное наименование должности	подпись	инициалы, фамилия

М.П.

Выписка из Единого государственного реестра недвижимости об объекте недвижимости
311
Описание местоположения земельного участка

Земельный участок			
(вид объекта недвижимости)			
Лист № __ Раздела 3.2	Всего листов раздела 3.2 : __	Всего разделов: __	Всего листов выписки: __
19.07.2021 № 99/2021/405926912			
Кадастровый номер:		47:23:0000000:50924	

Сведения о характерных точках границы земельного участка				
Система координат:				
Зона №				
Номер точки	Координаты		Описание закрепления на местности	Средняя квадратическая погрешность определения координат характерных точек границ земельного участка, м
	X	Y		
1	2	3	4	5
601	370228	2221957.93	Закрепление отсутствует	0.5
602	370339.97	2221905.47	Закрепление отсутствует	0.5
603	370400.09	2221876.86	Закрепление отсутствует	0.5
604	370455.64	2221850.07	Закрепление отсутствует	0.5
605	370542.26	2221808.11	Закрепление отсутствует	0.5
606	370570.57	2221796.41	Закрепление отсутствует	0.5
607	370588.66	2221790.65	Закрепление отсутствует	0.5
608	370613.38	2221784.64	Закрепление отсутствует	0.5
609	370670.34	2221772.77	Закрепление отсутствует	0.5
610	370720.48	2221763.15	Закрепление отсутствует	0.5
611	370719.98	2221760.65	Закрепление отсутствует	0.5
612	370770.43	2221752.17	Закрепление отсутствует	0.5
613	370977.69	2221710.72	Закрепление отсутствует	0.5
614	371164.49	2221673.4	Закрепление отсутствует	0.5
615	371324.43	2221641.48	Закрепление отсутствует	0.5

Государственный регистратор		ФГИС ЕГРН
полное наименование должности	подпись	инициалы, фамилия

М.П.

Выписка из Единого государственного реестра недвижимости об объекте недвижимости
Описание местоположения земельного участка

Земельный участок			
(вид объекта недвижимости)			
Лист № __ Раздела 3.2	Всего листов раздела 3.2 : __	Всего разделов: __	Всего листов выписки: __
19.07.2021 № 99/2021/405926912			
Кадастровый номер:		47:23:0000000:50924	

Сведения о характерных точках границы земельного участка				
Система координат:				
Зона №				
Номер точки	Координаты		Описание закрепления на местности	Средняя квадратическая погрешность определения координат характерных точек границ земельного участка, м
	X	Y		
1	2	3	4	5
616	371731.78	2221559.65	Закрепление отсутствует	0.5
617	371829.79	2221540.82	Закрепление отсутствует	0.5
618	371907.11	2221526.51	Закрепление отсутствует	0.5
619	372135.77	2221483.64	Закрепление отсутствует	0.5
620	372227.11	2221466.31	Закрепление отсутствует	0.5
621	372374.98	2221438.82	Закрепление отсутствует	0.5
622	372542.4	2221407.61	Закрепление отсутствует	0.5
623	372672.41	2221383.48	Закрепление отсутствует	0.5
624	372719.43	2221374.36	Закрепление отсутствует	0.5
625	372719.64	2221382.94	Закрепление отсутствует	0.5
626	355890.07	2226595.17	Закрепление отсутствует	0.5
627	355881.77	2226609.87	Закрепление отсутствует	0.5
628	355880.27	2226615.14	Закрепление отсутствует	0.5
629	355846.64	2226597.03	Закрепление отсутствует	0.5
630	355845.99	2226598.38	Закрепление отсутствует	0.5

Государственный регистратор		ФГИС ЕГРН
полное наименование должности	подпись	инициалы, фамилия

М.П.

Выписка из Единого государственного реестра недвижимости об объекте недвижимости
313
Описание местоположения земельного участка

Земельный участок			
(вид объекта недвижимости)			
Лист № __ Раздела 3.2	Всего листов раздела 3.2 : __	Всего разделов: __	Всего листов выписки: __
19.07.2021 № 99/2021/405926912			
Кадастровый номер:		47:23:0000000:50924	

Сведения о характерных точках границы земельного участка				
Система координат:				
Зона №				
Номер точки	Координаты		Описание закрепления на местности	Средняя квадратическая погрешность определения координат характерных точек границ земельного участка, м
	X	Y		
1	2	3	4	5
631	355782.47	2226563.01	Закрепление отсутствует	0.5
632	355770.35	2226556.47	Закрепление отсутствует	0.5
633	355715.35	2226529.52	Закрепление отсутствует	0.5
634	355673.36	2226509.79	Закрепление отсутствует	0.5
635	355644.7	2226497.35	Закрепление отсутствует	0.5
636	355620.9	2226489.78	Закрепление отсутствует	0.5
637	355590.9	2226480.49	Закрепление отсутствует	0.5
638	355550.9	2226470.21	Закрепление отсутствует	0.5
639	355494.32	2226460.3	Закрепление отсутствует	0.5
640	355470.41	2226457.29	Закрепление отсутствует	0.5
641	355434.18	2226454.09	Закрепление отсутствует	0.5
642	355387.45	2226453.43	Закрепление отсутствует	0.5
643	355351.31	2226454.54	Закрепление отсутствует	0.5
644	355325.96	2226456.65	Закрепление отсутствует	0.5
645	355238.96	2226466.69	Закрепление отсутствует	0.5

Государственный регистратор		ФГИС ЕГРН
полное наименование должности	подпись	инициалы, фамилия

М.П.

Выписка из Единого государственного реестра недвижимости об объекте недвижимости
314
Описание местоположения земельного участка

Земельный участок			
(вид объекта недвижимости)			
Лист № __ Раздела 3.2	Всего листов раздела 3.2 : __	Всего разделов: __	Всего листов выписки: __
19.07.2021 № 99/2021/405926912			
Кадастровый номер:		47:23:0000000:50924	

Сведения о характерных точках границы земельного участка				
Система координат:				
Зона №				
Номер точки	Координаты		Описание закрепления на местности	Средняя квадратическая погрешность определения координат характерных точек границ земельного участка, м
	X	Y		
1	2	3	4	5
646	355170.56	2226474.02	Закрепление отсутствует	0.5
647	355069.99	2226484.36	Закрепление отсутствует	0.5
648	354881.12	2226504.05	Закрепление отсутствует	0.5
649	354568.54	2226538.44	Закрепление отсутствует	0.5
650	354413.35	2226554.37	Закрепление отсутствует	0.5
651	354192.08	2226577.79	Закрепление отсутствует	0.5
652	354025.05	2226595.42	Закрепление отсутствует	0.5
653	353854.71	2226612.85	Закрепление отсутствует	0.5
654	353787.14	2226617.89	Закрепление отсутствует	0.5
655	353675.91	2226623.33	Закрепление отсутствует	0.5
656	353647.39	2226624.01	Закрепление отсутствует	0.5
657	353616.57	2226622.64	Закрепление отсутствует	0.5
658	353577.13	2226618.44	Закрепление отсутствует	0.5
659	353536.84	2226612.38	Закрепление отсутствует	0.5
660	353475.33	2226600.18	Закрепление отсутствует	0.5

Государственный регистратор		ФГИС ЕГРН
полное наименование должности	подпись	инициалы, фамилия

М.П.

Выписка из Единого государственного реестра недвижимости об объекте недвижимости
315
Описание местоположения земельного участка

Земельный участок			
(вид объекта недвижимости)			
Лист № __ Раздела 3.2	Всего листов раздела 3.2 : __	Всего разделов: __	Всего листов выписки: __
19.07.2021 № 99/2021/405926912			
Кадастровый номер:		47:23:0000000:50924	

Сведения о характерных точках границы земельного участка				
Система координат:				
Зона №				
Номер точки	Координаты		Описание закрепления на местности	Средняя квадратическая погрешность определения координат характерных точек границ земельного участка, м
	X	Y		
1	2	3	4	5
661	353438.88	2226592.71	Закрепление отсутствует	0.5
662	353433.37	2226600.48	Закрепление отсутствует	0.5
663	353428.66	2226602.71	Закрепление отсутствует	0.5
664	353424.27	2226601.66	Закрепление отсутствует	0.5
665	353421.89	2226598.93	Закрепление отсутствует	0.5
666	353421.07	2226589.01	Закрепление отсутствует	0.5
667	353378.61	2226579.73	Закрепление отсутствует	0.5
668	353308.62	2226563.52	Закрепление отсутствует	0.5
669	353239.14	2226544.68	Закрепление отсутствует	0.5
670	353195.03	2226530.79	Закрепление отсутствует	0.5
671	353107.16	2226500.38	Закрепление отсутствует	0.5
672	353082.57	2226490.2	Закрепление отсутствует	0.5
673	353053.89	2226478.57	Закрепление отсутствует	0.5
674	353026.96	2226467.12	Закрепление отсутствует	0.5
675	352956.02	2226431.81	Закрепление отсутствует	0.5

Государственный регистратор		ФГИС ЕГРН
полное наименование должности	подпись	инициалы, фамилия

М.П.

Выписка из Единого государственного реестра недвижимости об объекте недвижимости
316
Описание местоположения земельного участка

Земельный участок			
(вид объекта недвижимости)			
Лист № __ Раздела 3.2	Всего листов раздела 3.2 : __	Всего разделов: __	Всего листов выписки: __
19.07.2021 № 99/2021/405926912			
Кадастровый номер:		47:23:0000000:50924	

Сведения о характерных точках границы земельного участка				
Система координат:				
Зона №				
Номер точки	Координаты		Описание закрепления на местности	Средняя квадратическая погрешность определения координат характерных точек границ земельного участка, м
	X	Y		
1	2	3	4	5
676	352882.85	2226394.24	Закрепление отсутствует	0.5
677	352827.43	2226365.55	Закрепление отсутствует	0.5
678	352808.72	2226355.04	Закрепление отсутствует	0.5
679	352748.56	2226314.62	Закрепление отсутствует	0.5
680	352613.94	2226220.19	Закрепление отсутствует	0.5
681	352528.62	2226157.2	Закрепление отсутствует	0.5
682	352492.77	2226129.45	Закрепление отсутствует	0.5
683	352427.42	2226073.69	Закрепление отсутствует	0.5
684	352372.74	2226022.77	Закрепление отсутствует	0.5
685	352311.03	2225964.43	Закрепление отсутствует	0.5
686	352274.38	2225929.66	Закрепление отсутствует	0.5
687	352243.93	2225900.06	Закрепление отсутствует	0.5
688	352222.27	2225879.21	Закрепление отсутствует	0.5
689	352175.36	2225829.49	Закрепление отсутствует	0.5
690	352129.43	2225780.01	Закрепление отсутствует	0.5

Государственный регистратор		ФГИС ЕГРН
полное наименование должности	подпись	инициалы, фамилия

М.П.

Выписка из Единого государственного реестра недвижимости об объекте недвижимости
317
Описание местоположения земельного участка

Земельный участок			
(вид объекта недвижимости)			
Лист № __ Раздела 3.2	Всего листов раздела 3.2 : __	Всего разделов: __	Всего листов выписки: __
19.07.2021 № 99/2021/405926912			
Кадастровый номер:		47:23:0000000:50924	

Сведения о характерных точках границы земельного участка				
Система координат:				
Зона №				
Номер точки	Координаты		Описание закрепления на местности	Средняя квадратическая погрешность определения координат характерных точек границ земельного участка, м
	X	Y		
1	2	3	4	5
691	352096.89	2225741.39	Закрепление отсутствует	0.5
692	352023.38	2225644.66	Закрепление отсутствует	0.5
693	351982.31	2225589.72	Закрепление отсутствует	0.5
694	351944.74	2225537.74	Закрепление отсутствует	0.5
695	351929.73	2225517.77	Закрепление отсутствует	0.5
696	351911.42	2225490.22	Закрепление отсутствует	0.5
697	351882.33	2225448.91	Закрепление отсутствует	0.5
698	351834.12	2225379.82	Закрепление отсутствует	0.5
699	351807.32	2225338.52	Закрепление отсутствует	0.5
700	351789.59	2225308.31	Закрепление отсутствует	0.5
701	351750.93	2225237.6	Закрепление отсутствует	0.5
702	351696.97	2225135.72	Закрепление отсутствует	0.5
703	351610.86	2224973.57	Закрепление отсутствует	0.5
704	351553.91	2224865.47	Закрепление отсутствует	0.5
705	351508.54	2224779.08	Закрепление отсутствует	0.5

Государственный регистратор		ФГИС ЕГРН
полное наименование должности	подпись	инициалы, фамилия

М.П.

Выписка из Единого государственного реестра недвижимости об объекте недвижимости
318
Описание местоположения земельного участка

Земельный участок			
(вид объекта недвижимости)			
Лист № __ Раздела 3.2	Всего листов раздела 3.2 : __	Всего разделов: __	Всего листов выписки: __
19.07.2021 № 99/2021/405926912			
Кадастровый номер:		47:23:0000000:50924	

Сведения о характерных точках границы земельного участка				
Система координат:				
Зона №				
Номер точки	Координаты		Описание закрепления на местности	Средняя квадратическая погрешность определения координат характерных точек границ земельного участка, м
	X	Y		
1	2	3	4	5
706	351498.25	2224761.15	Закрепление отсутствует	0.5
707	351481.71	2224744.48	Закрепление отсутствует	0.5
708	351475.41	2224730.61	Закрепление отсутствует	0.5
709	351470.51	2224709.43	Закрепление отсутствует	0.5
710	351461.7	2224690.49	Закрепление отсутствует	0.5
711	351443.33	2224655.79	Закрепление отсутствует	0.5
712	351415.14	2224602.72	Закрепление отсутствует	0.5
713	351370.67	2224518.47	Закрепление отсутствует	0.5
714	351337.72	2224450.67	Закрепление отсутствует	0.5
715	351322.11	2224412.37	Закрепление отсутствует	0.5
716	351285.37	2224319.68	Закрепление отсутствует	0.5
717	351268.75	2224276.7	Закрепление отсутствует	0.5
718	351241.16	2224202.26	Закрепление отсутствует	0.5
719	351225.3	2224155.46	Закрепление отсутствует	0.5
720	351203.18	2224079.17	Закрепление отсутствует	0.5

Государственный регистратор		ФГИС ЕГРН
полное наименование должности	подпись	инициалы, фамилия

М.П.

Выписка из Единого государственного реестра недвижимости об объекте недвижимости
310
Описание местоположения земельного участка

Земельный участок			
(вид объекта недвижимости)			
Лист № __ Раздела 3.2	Всего листов раздела 3.2 : __	Всего разделов: __	Всего листов выписки: __
19.07.2021 № 99/2021/405926912			
Кадастровый номер:		47:23:0000000:50924	

Сведения о характерных точках границы земельного участка				
Система координат:				
Зона №				
Номер точки	Координаты		Описание закрепления на местности	Средняя квадратическая погрешность определения координат характерных точек границ земельного участка, м
	X	Y		
1	2	3	4	5
721	351184.61	2224010.35	Закрепление отсутствует	0.5
722	351161.56	2223918.72	Закрепление отсутствует	0.5
723	351141.59	2223833.07	Закрепление отсутствует	0.5
724	351125.92	2223755.03	Закрепление отсутствует	0.5
725	351121.96	2223733.42	Закрепление отсутствует	0.5
726	351116.92	2223709.3	Закрепление отсутствует	0.5
727	351115.15	2223697.98	Закрепление отсутствует	0.5
728	351112.38	2223678.55	Закрепление отсутствует	0.5
729	351108.34	2223650.18	Закрепление отсутствует	0.5
730	351101.96	2223593.2	Закрепление отсутствует	0.5
731	351092.62	2223506.56	Закрепление отсутствует	0.5
732	351086.61	2223447.83	Закрепление отсутствует	0.5
733	351072.93	2223328.6	Закрепление отсутствует	0.5
734	351064.51	2223252.02	Закрепление отсутствует	0.5
735	351054.65	2223163.45	Закрепление отсутствует	0.5

Государственный регистратор		ФГИС ЕГРН
полное наименование должности	подпись	инициалы, фамилия

М.П.

Выписка из Единого государственного реестра недвижимости об объекте недвижимости
320
Описание местоположения земельного участка

Земельный участок			
(вид объекта недвижимости)			
Лист № __ Раздела 3.2	Всего листов раздела 3.2 : __	Всего разделов: __	Всего листов выписки: __
19.07.2021 № 99/2021/405926912			
Кадастровый номер:		47:23:0000000:50924	

Сведения о характерных точках границы земельного участка				
Система координат:				
Зона №				
Номер точки	Координаты		Описание закрепления на местности	Средняя квадратическая погрешность определения координат характерных точек границ земельного участка, м
	X	Y		
1	2	3	4	5
736	351043.59	2223055.52	Закрепление отсутствует	0.5
737	351040.49	2223010.4	Закрепление отсутствует	0.5
738	351038.93	2222941.46	Закрепление отсутствует	0.5
739	351037.64	2222804.19	Закрепление отсутствует	0.5
740	351038.81	2222691.77	Закрепление отсутствует	0.5
741	351044.11	2222582.1	Закрепление отсутствует	0.5
742	351051.41	2222512.92	Закрепление отсутствует	0.5
743	351057.57	2222460.81	Закрепление отсутствует	0.5
744	351071.09	2222339.83	Закрепление отсутствует	0.5
745	351105.73	2222047.59	Закрепление отсутствует	0.5
746	351125.6	2221873.55	Закрепление отсутствует	0.5
747	351148.11	2221671.17	Закрепление отсутствует	0.5
748	351154.51	2221598.23	Закрепление отсутствует	0.5
749	351158.05	2221555.77	Закрепление отсутствует	0.5
750	351159.51	2221518.67	Закрепление отсутствует	0.5

Государственный регистратор		ФГИС ЕГРН
полное наименование должности	подпись	инициалы, фамилия

М.П.

Выписка из Единого государственного реестра недвижимости об объекте недвижимости
3.2
Описание местоположения земельного участка

Земельный участок			
(вид объекта недвижимости)			
Лист № __ Раздела 3.2	Всего листов раздела 3.2 : __	Всего разделов: __	Всего листов выписки: __
19.07.2021 № 99/2021/405926912			
Кадастровый номер:		47:23:0000000:50924	

Сведения о характерных точках границы земельного участка				
Система координат:				
Зона №				
Номер точки	Координаты		Описание закрепления на местности	Средняя квадратическая погрешность определения координат характерных точек границ земельного участка, м
	X	Y		
1	2	3	4	5
751	351160.74	2221490.71	Закрепление отсутствует	0.5
752	351160.98	2221437.51	Закрепление отсутствует	0.5
753	351158.24	2221351.69	Закрепление отсутствует	0.5
754	351156.28	2221326.66	Закрепление отсутствует	0.5
755	351148.72	2221267.62	Закрепление отсутствует	0.5
756	351139.46	2221205.76	Закрепление отсутствует	0.5
757	351125.97	2221128.37	Закрепление отсутствует	0.5
758	351111.59	2221038.24	Закрепление отсутствует	0.5
759	351097.21	2220951.4	Закрепление отсутствует	0.5
760	351086.37	2220877.18	Закрепление отсутствует	0.5
761	351077.19	2220818.46	Закрепление отсутствует	0.5
762	351072.36	2220782.77	Закрепление отсутствует	0.5
763	351065.06	2220763.7	Закрепление отсутствует	0.5
764	351065.5	2220747.41	Закрепление отсутствует	0.5
765	351057.52	2220688.3	Закрепление отсутствует	0.5

Государственный регистратор		ФГИС ЕГРН
полное наименование должности	подпись	инициалы, фамилия

М.П.

Выписка из Единого государственного реестра недвижимости об объекте недвижимости
325
Описание местоположения земельного участка

Земельный участок			
(вид объекта недвижимости)			
Лист № __ Раздела 3.2	Всего листов раздела 3.2 : __	Всего разделов: __	Всего листов выписки: __
19.07.2021 № 99/2021/405926912			
Кадастровый номер:		47:23:0000000:50924	

Сведения о характерных точках границы земельного участка				
Система координат:				
Зона №				
Номер точки	Координаты		Описание закрепления на местности	Средняя квадратическая погрешность определения координат характерных точек границ земельного участка, м
	X	Y		
1	2	3	4	5
766	351041.98	2220583.13	Закрепление отсутствует	0.5
767	351030.07	2220500.25	Закрепление отсутствует	0.5
768	351024.02	2220432.61	Закрепление отсутствует	0.5
769	351021.3	2220373.43	Закрепление отсутствует	0.5
770	351021.4	2220346.04	Закрепление отсутствует	0.5
771	351022.69	2220313.93	Закрепление отсутствует	0.5
772	351027.53	2220258.35	Закрепление отсутствует	0.5
773	351036.67	2220202.61	Закрепление отсутствует	0.5
774	351041.89	2220178.55	Закрепление отсутствует	0.5
775	351048.47	2220150.51	Закрепление отсутствует	0.5
776	351057.7	2220114.78	Закрепление отсутствует	0.5
777	351063	2220095.39	Закрепление отсутствует	0.5
778	351063.08	2220092.15	Закрепление отсутствует	0.5
779	351057.95	2220080.78	Закрепление отсутствует	0.5
780	351063.4	2220067.6	Закрепление отсутствует	0.5

Государственный регистратор		ФГИС ЕГРН
полное наименование должности	подпись	инициалы, фамилия

М.П.

Выписка из Единого государственного реестра недвижимости об объекте недвижимости
3.2
Описание местоположения земельного участка

Земельный участок			
(вид объекта недвижимости)			
Лист № __ Раздела 3.2	Всего листов раздела 3.2 : __	Всего разделов: __	Всего листов выписки: __
19.07.2021 № 99/2021/405926912			
Кадастровый номер:		47:23:0000000:50924	

Сведения о характерных точках границы земельного участка				
Система координат:				
Зона №				
Номер точки	Координаты		Описание закрепления на местности	Средняя квадратическая погрешность определения координат характерных точек границ земельного участка, м
	X	Y		
1	2	3	4	5
781	351075.53	2220055.91	Закрепление отсутствует	0.5
782	351085.32	2220027.26	Закрепление отсутствует	0.5
783	351093.09	2220005.82	Закрепление отсутствует	0.5
784	351108.64	2219966.17	Закрепление отсутствует	0.5
785	351118.69	2219947.24	Закрепление отсутствует	0.5
786	351115.45	2219945.41	Закрепление отсутствует	0.5
787	351118.48	2219939.56	Закрепление отсутствует	0.5
788	351121.64	2219941.34	Закрепление отсутствует	0.5
789	351146.67	2219893.39	Закрепление отсутствует	0.5
790	351197.72	2219803.53	Закрепление отсутствует	0.5
791	351245.85	2219719.59	Закрепление отсутствует	0.5
792	351306.02	2219614.04	Закрепление отсутствует	0.5
793	351349.77	2219537.07	Закрепление отсутствует	0.5
794	351425.37	2219403.68	Закрепление отсутствует	0.5
795	351482.26	2219302.96	Закрепление отсутствует	0.5

Государственный регистратор		ФГИС ЕГРН
полное наименование должности	подпись	инициалы, фамилия

М.П.

Выписка из Единого государственного реестра недвижимости об объекте недвижимости
3.2
Описание местоположения земельного участка

Земельный участок			
(вид объекта недвижимости)			
Лист № __ Раздела 3.2	Всего листов раздела 3.2 : __	Всего разделов: __	Всего листов выписки: __
19.07.2021 № 99/2021/405926912			
Кадастровый номер:		47:23:0000000:50924	

Сведения о характерных точках границы земельного участка				
Система координат:				
Зона №				
Номер точки	Координаты		Описание закрепления на местности	Средняя квадратическая погрешность определения координат характерных точек границ земельного участка, м
	X	Y		
1	2	3	4	5
796	351513.11	2219248.51	Закрепление отсутствует	0.5
797	351526.49	2219224.91	Закрепление отсутствует	0.5
798	351636.72	2219019.12	Закрепление отсутствует	0.5
799	351729.67	2218795.07	Закрепление отсутствует	0.5
800	351816.16	2218474.1	Закрепление отсутствует	0.5
801	351951.18	2218005.89	Закрепление отсутствует	0.5
802	352028.61	2217729.11	Закрепление отсутствует	0.5
803	352055.62	2217632.56	Закрепление отсутствует	0.5
804	352080.94	2217543.99	Закрепление отсутствует	0.5
805	352076.58	2217538	Закрепление отсутствует	0.5
806	352066.1	2217529.45	Закрепление отсутствует	0.5
807	352064	2217526.05	Закрепление отсутствует	0.5
808	352062.94	2217520.17	Закрепление отсутствует	0.5
809	352063.52	2217514.18	Закрепление отсутствует	0.5
810	352065.95	2217508.37	Закрепление отсутствует	0.5

Государственный регистратор		ФГИС ЕГРН
полное наименование должности	подпись	инициалы, фамилия

М.П.

Выписка из Единого государственного реестра недвижимости об объекте недвижимости
3.2
Описание местоположения земельного участка

Земельный участок			
(вид объекта недвижимости)			
Лист № __ Раздела 3.2	Всего листов раздела 3.2 : __	Всего разделов: __	Всего листов выписки: __
19.07.2021 № 99/2021/405926912			
Кадастровый номер:		47:23:0000000:50924	

Сведения о характерных точках границы земельного участка				
Система координат:				
Зона №				
Номер точки	Координаты		Описание закрепления на местности	Средняя квадратическая погрешность определения координат характерных точек границ земельного участка, м
	X	Y		
1	2	3	4	5
811	352071.87	2217504.83	Закрепление отсутствует	0.5
812	352077.23	2217502.97	Закрепление отсутствует	0.5
813	352084.95	2217503.75	Закрепление отсутствует	0.5
814	352092.57	2217505.17	Закрепление отсутствует	0.5
815	352093.39	2217499.41	Закрепление отсутствует	0.5
816	352093.26	2217493.53	Закрепление отсутствует	0.5
817	352095.5	2217493.89	Закрепление отсутствует	0.5
818	352098.63	2217475.15	Закрепление отсутствует	0.5
819	352109.32	2217485.45	Закрепление отсутствует	0.5
820	352112.24	2217492.16	Закрепление отсутствует	0.5
821	352111.95	2217506.27	Закрепление отсутствует	0.5
822	352110.26	2217512.56	Закрепление отсутствует	0.5
823	352073.92	2217637.67	Закрепление отсутствует	0.5
824	352046.91	2217734.23	Закрепление отсутствует	0.5
825	351969.46	2218011.09	Закрепление отсутствует	0.5

Государственный регистратор		ФГИС ЕГРН
полное наименование должности	подпись	инициалы, фамилия

М.П.

Выписка из Единого государственного реестра недвижимости об объекте недвижимости
326
Описание местоположения земельного участка

Земельный участок			
(вид объекта недвижимости)			
Лист № __ Раздела 3.2	Всего листов раздела 3.2 : __	Всего разделов: __	Всего листов выписки: __
19.07.2021 № 99/2021/405926912			
Кадастровый номер:		47:23:0000000:50924	

Сведения о характерных точках границы земельного участка				
Система координат:				
Зона №				
Номер точки	Координаты		Описание закрепления на местности	Средняя квадратическая погрешность определения координат характерных точек границ земельного участка, м
	X	Y		
1	2	3	4	5
826	351834.46	2218479.2	Закрепление отсутствует	0.5
827	351747.69	2218801.21	Закрепление отсутствует	0.5
828	351653.92	2219027.26	Закрепление отсутствует	0.5
829	351550.55	2219221.21	Закрепление отсутствует	0.5
830	351498.79	2219312.32	Закрепление отсутствует	0.5
831	351441.91	2219413.03	Закрепление отсутствует	0.5
832	351366.3	2219546.44	Закрепление отсутствует	0.5
833	351322.53	2219623.43	Закрепление отсутствует	0.5
834	351262.35	2219728.99	Закрепление отсутствует	0.5
835	351214.16	2219813.04	Закрепление отсутствует	0.5
836	351163.37	2219902.44	Закрепление отсутствует	0.5
837	351139.06	2219948.95	Закрепление отсутствует	0.5
838	351141.21	2219950.24	Закрепление отсутствует	0.5
839	351114.05	2220004.88	Закрепление отсутствует	0.5
840	351103.26	2220033.52	Закрепление отсутствует	0.5

Государственный регистратор		ФГИС ЕГРН
полное наименование должности	подпись	инициалы, фамилия

М.П.

Выписка из Единого государственного реестра недвижимости об объекте недвижимости
Описание местоположения земельного участка

Земельный участок			
(вид объекта недвижимости)			
Лист № __ Раздела 3.2	Всего листов раздела 3.2 : __	Всего разделов: __	Всего листов выписки: __
19.07.2021 № 99/2021/405926912			
Кадастровый номер:		47:23:0000000:50924	

Сведения о характерных точках границы земельного участка				
Система координат:				
Зона №				
Номер точки	Координаты		Описание закрепления на местности	Средняя квадратическая погрешность определения координат характерных точек границ земельного участка, м
	X	Y		
1	2	3	4	5
841	351084.34	2220091.37	Закрепление отсутствует	0.5
842	351066.91	2220155.05	Закрепление отсутствует	0.5
843	351055.48	2220206.34	Закрепление отсутствует	0.5
844	351048.8	2220242.78	Закрепление отсутствует	0.5
845	351044.07	2220284.2	Закрепление отсутствует	0.5
846	351040.41	2220346.47	Закрепление отсутствует	0.5
847	351040.3	2220373.09	Закрепление отсутствует	0.5
848	351042.99	2220431.4	Закрепление отсутствует	0.5
849	351048.94	2220497.93	Закрепление отсутствует	0.5
850	351061.24	2220580.06	Закрепление отсутствует	0.5
851	351078.43	2220685.92	Закрепление отсутствует	0.5
852	351089.13	2220759.15	Закрепление отсутствует	0.5
853	351102.31	2220844.28	Закрепление отсутствует	0.5
854	351117.79	2220942.53	Закрепление отсутствует	0.5
855	351132.12	2221030.08	Закрепление отсутствует	0.5

Государственный регистратор		ФГИС ЕГРН
полное наименование должности	подпись	инициалы, фамилия

М.П.

Выписка из Единого государственного реестра недвижимости об объекте недвижимости
328
Описание местоположения земельного участка

Земельный участок			
(вид объекта недвижимости)			
Лист № __ Раздела 3.2	Всего листов раздела 3.2 : __	Всего разделов: __	Всего листов выписки: __
19.07.2021 № 99/2021/405926912			
Кадастровый номер:		47:23:0000000:50924	

Сведения о характерных точках границы земельного участка				
Система координат:				
Зона №				
Номер точки	Координаты		Описание закрепления на местности	Средняя квадратическая погрешность определения координат характерных точек границ земельного участка, м
	X	Y		
1	2	3	4	5
856	351146.97	2221125.95	Закрепление отсутствует	0.5
857	351158.85	2221202.74	Закрепление отсутствует	0.5
858	351167.86	2221260.88	Закрепление отсутствует	0.5
859	351171.96	2221291.66	Закрепление отсутствует	0.5
860	351175.57	2221324.94	Закрепление отсутствует	0.5
861	351177.45	2221350.48	Закрепление отсутствует	0.5
862	351179.39	2221396.7	Закрепление отсутствует	0.5
863	351180.28	2221437.27	Закрепление отсутствует	0.5
864	351180.34	2221491.15	Закрепление отсутствует	0.5
865	351179.12	2221519.48	Закрепление отсутствует	0.5
866	351176.85	2221561.52	Закрепление отсутствует	0.5
867	351173.43	2221599.89	Закрепление отсутствует	0.5
868	351167.03	2221672.94	Закрепление отсутствует	0.5
869	351144.48	2221875.68	Закрепление отсутствует	0.5
870	351124.59	2222049.82	Закрепление отсутствует	0.5

Государственный регистратор		ФГИС ЕГРН
полное наименование должности	подпись	инициалы, фамилия

М.П.

Выписка из Единого государственного реестра недвижимости об объекте недвижимости
320
Описание местоположения земельного участка

Земельный участок			
(вид объекта недвижимости)			
Лист № __ Раздела 3.2	Всего листов раздела 3.2 : __	Всего разделов: __	Всего листов выписки: __
19.07.2021 № 99/2021/405926912			
Кадастровый номер:		47:23:0000000:50924	

Сведения о характерных точках границы земельного участка				
Система координат:				
Зона №				
Номер точки	Координаты		Описание закрепления на местности	Средняя квадратическая погрешность определения координат характерных точек границ земельного участка, м
	X	Y		
1	2	3	4	5
871	351089.97	2222341.97	Закрепление отсутствует	0.5
872	351076.45	2222462.98	Закрепление отсутствует	0.5
873	351070.28	2222515.15	Закрепление отсутствует	0.5
874	351063.04	2222583.67	Закрепление отсутствует	0.5
875	351057.8	2222692.32	Закрепление отсутствует	0.5
876	351056.64	2222804.14	Закрепление отсутствует	0.5
877	351057.93	2222941.17	Закрепление отсутствует	0.5
878	351059.48	2223009.99	Закрепление отсутствует	0.5
879	351062.53	2223053.96	Закрепление отсутствует	0.5
880	351073.53	2223161.31	Закрепление отсутствует	0.5
881	351083.4	2223249.92	Закрепление отсутствует	0.5
882	351091.81	2223326.46	Закрепление отсутствует	0.5
883	351105.48	2223445.72	Закрепление отсутствует	0.5
884	351111.52	2223504.58	Закрепление отсутствует	0.5
885	351120.84	2223591.13	Закрепление отсутствует	0.5

Государственный регистратор		ФГИС ЕГРН
полное наименование должности	подпись	инициалы, фамилия

М.П.

Выписка из Единого государственного реестра недвижимости об объекте недвижимости
3.2
Описание местоположения земельного участка

Земельный участок			
(вид объекта недвижимости)			
Лист № __ Раздела 3.2	Всего листов раздела 3.2 : __	Всего разделов: __	Всего листов выписки: __
19.07.2021 № 99/2021/405926912			
Кадастровый номер:		47:23:0000000:50924	

Сведения о характерных точках границы земельного участка				
Система координат:				
Зона №				
Номер точки	Координаты		Описание закрепления на местности	Средняя квадратическая погрешность определения координат характерных точек границ земельного участка, м
	X	Y		
1	2	3	4	5
886	351127.18	2223647.71	Закрепление отсутствует	0.5
887	351134.7	2223697.46	Закрепление отсутствует	0.5
888	351144.58	2223751.54	Закрепление отсутствует	0.5
889	351160.16	2223829.04	Закрепление отсутствует	0.5
890	351180.03	2223914.26	Закрепление отсутствует	0.5
891	351192.95	2223967.05	Закрепление отсутствует	0.5
892	351211.27	2224037.09	Закрепление отсутствует	0.5
893	351229.63	2224104.34	Закрепление отсутствует	0.5
894	351243.4	2224149.64	Закрепление отсутствует	0.5
895	351259.07	2224195.91	Закрепление отсутствует	0.5
896	351292.07	2224284.16	Закрепление отсутствует	0.5
897	351301.1	2224288.38	Закрепление отсутствует	0.5
898	351308.22	2224307.65	Закрепление отсутствует	0.5
899	351304.73	2224316.57	Закрепление отсутствует	0.5
900	351339.71	2224405.21	Закрепление отсутствует	0.5

Государственный регистратор		ФГИС ЕГРН
полное наименование должности	подпись	инициалы, фамилия

М.П.

Выписка из Единого государственного реестра недвижимости об объекте недвижимости
3.2
Описание местоположения земельного участка

Земельный участок			
(вид объекта недвижимости)			
Лист № __ Раздела 3.2	Всего листов раздела 3.2 : __	Всего разделов: __	Всего листов выписки: __
19.07.2021 № 99/2021/405926912			
Кадастровый номер:		47:23:0000000:50924	

Сведения о характерных точках границы земельного участка				
Система координат:				
Зона №				
Номер точки	Координаты		Описание закрепления на местности	Средняя квадратическая погрешность определения координат характерных точек границ земельного участка, м
	X	Y		
1	2	3	4	5
901	351356.67	2224445.72	Закрепление отсутствует	0.5
902	351406.92	2224547.06	Закрепление отсутствует	0.5
903	351420.35	2224569.9	Закрепление отсутствует	0.5
904	351436.3	2224590.84	Закрепление отсутствует	0.5
905	351444.13	2224605.77	Закрепление отсутствует	0.5
906	351453.99	2224633.73	Закрепление отсутствует	0.5
907	351473.27	2224671.66	Закрепление отсутствует	0.5
908	351497.89	2224718.5	Закрепление отсутствует	0.5
909	351525.33	2224770.21	Закрепление отсутствует	0.5
910	351570.78	2224856.7	Закрепление отсутствует	0.5
911	351627.62	2224964.63	Закрепление отсутствует	0.5
912	351713.78	2225126.87	Закрепление отсутствует	0.5
913	351769.46	2225229.19	Закрепление отсутствует	0.5
914	351779.73	2225250.27	Закрепление отсутствует	0.5
915	351806.13	2225298.95	Закрепление отсутствует	0.5

Государственный регистратор		ФГИС ЕГРН
полное наименование должности	подпись	инициалы, фамилия

М.П.

Выписка из Единого государственного реестра недвижимости об объекте недвижимости
3.2
Описание местоположения земельного участка

Земельный участок			
(вид объекта недвижимости)			
Лист № __ Раздела 3.2	Всего листов раздела 3.2 : __	Всего разделов: __	Всего листов выписки: __
19.07.2021 № 99/2021/405926912			
Кадастровый номер:		47:23:0000000:50924	

Сведения о характерных точках границы земельного участка				
Система координат:				
Зона №				
Номер точки	Координаты		Описание закрепления на местности	Средняя квадратическая погрешность определения координат характерных точек границ земельного участка, м
	X	Y		
1	2	3	4	5
916	351823.49	2225328.53	Закрепление отсутствует	0.5
917	351849.82	2225369.13	Закрепление отсутствует	0.5
918	351897.93	2225438.06	Закрепление отсутствует	0.5
919	351926.96	2225479.28	Закрепление отсутствует	0.5
920	351960.37	2225526.48	Закрепление отсутствует	0.5
921	351997.9	2225578.3	Закрепление отсутствует	0.5
922	352038.54	2225633.21	Закрепление отсутствует	0.5
923	352111.69	2225729.48	Закрепление отсутствует	0.5
924	352137.2	2225759.45	Закрепление отсутствует	0.5
925	352189.23	2225816.5	Закрепление отсутствует	0.5
926	352235.78	2225865.83	Закрепление отсутствует	0.5
927	352257.12	2225886.36	Закрепление отсутствует	0.5
928	352287.55	2225915.98	Закрепление отсутствует	0.5
929	352324.1	2225950.64	Закрепление отсутствует	0.5
930	352385.75	2226008.93	Закрепление отсутствует	0.5

Государственный регистратор		ФГИС ЕГРН
полное наименование должности	подпись	инициалы, фамилия

М.П.

Выписка из Единого государственного реестра недвижимости об объекте недвижимости
3.2
Описание местоположения земельного участка

Земельный участок			
(вид объекта недвижимости)			
Лист № __ Раздела 3.2	Всего листов раздела 3.2 : __	Всего разделов: __	Всего листов выписки: __
19.07.2021 № 99/2021/405926912			
Кадастровый номер:		47:23:0000000:50924	

Сведения о характерных точках границы земельного участка				
Система координат:				
Зона №				
Номер точки	Координаты		Описание закрепления на местности	Средняя квадратическая погрешность определения координат характерных точек границ земельного участка, м
	X	Y		
1	2	3	4	5
931	352440.34	2226058.83	Закрепление отсутствует	0.5
932	352505.06	2226114.34	Закрепление отсутствует	0.5
933	352540.16	2226142.13	Закрепление отсутствует	0.5
934	352625	2226204.74	Закрепление отсутствует	0.5
935	352759.29	2226298.93	Закрепление отсутствует	0.5
936	352818.69	2226338.86	Закрепление отсутствует	0.5
937	352836.56	2226348.89	Закрепление отсутствует	0.5
938	352891.39	2226377.27	Закрепление отсутствует	0.5
939	352964.65	2226414.88	Закрепление отсутствует	0.5
940	353034.91	2226449.87	Закрепление отсутствует	0.5
941	353061.18	2226461.02	Закрепление отсутствует	0.5
942	353089.78	2226472.62	Закрепление отсутствует	0.5
943	353130.46	2226487.39	Закрепление отсутствует	0.5
944	353200.96	2226512.42	Закрепление отсутствует	0.5
945	353244.46	2226526.43	Закрепление отсутствует	0.5

Государственный регистратор		ФГИС ЕГРН
полное наименование должности	подпись	инициалы, фамилия

М.П.

Выписка из Единого государственного реестра недвижимости об объекте недвижимости
3.2
Описание местоположения земельного участка

Земельный участок			
(вид объекта недвижимости)			
Лист № __ Раздела 3.2	Всего листов раздела 3.2 : __	Всего разделов: __	Всего листов выписки: __
19.07.2021 № 99/2021/405926912			
Кадастровый номер:		47:23:0000000:50924	

Сведения о характерных точках границы земельного участка				
Система координат:				
Зона №				
Номер точки	Координаты		Описание закрепления на местности	Средняя квадратическая погрешность определения координат характерных точек границ земельного участка, м
	X	Y		
1	2	3	4	5
946	353306.57	2226542.79	Закрепление отсутствует	0.5
947	353343.37	2226549.76	Закрепление отсутствует	0.5
948	353380.86	2226556.86	Закрепление отсутствует	0.5
949	353415.27	2226568.05	Закрепление отсутствует	0.5
950	353433.98	2226572.3	Закрепление отсутствует	0.5
951	353479.09	2226581.57	Закрепление отсутствует	0.5
952	353540.1	2226593.66	Закрепление отсутствует	0.5
953	353579.47	2226599.58	Закрепление отсутствует	0.5
954	353618.04	2226603.34	Закрепление отсутствует	0.5
955	353647.69	2226605	Закрепление отсутствует	0.5
956	353675.26	2226604.35	Закрепление отсутствует	0.5
957	353785.93	2226598.94	Закрепление отсутствует	0.5
958	353853.02	2226593.92	Закрепление отсутствует	0.5
959	354023.04	2226576.19	Закрепление отсутствует	0.5
960	354190.06	2226558.59	Закрепление отсутствует	0.5

Государственный регистратор		ФГИС ЕГРН
полное наименование должности	подпись	инициалы, фамилия

М.П.

Выписка из Единого государственного реестра недвижимости об объекте недвижимости
3.2
Описание местоположения земельного участка

Земельный участок			
(вид объекта недвижимости)			
Лист № __ Раздела 3.2	Всего листов раздела 3.2 : __	Всего разделов: __	Всего листов выписки: __
19.07.2021 № 99/2021/405926912			
Кадастровый номер:		47:23:0000000:50924	

Сведения о характерных точках границы земельного участка				
Система координат:				
Зона №				
Номер точки	Координаты		Описание закрепления на местности	Средняя квадратическая погрешность определения координат характерных точек границ земельного участка, м
	X	Y		
1	2	3	4	5
961	354411.34	2226535.48	Закрепление отсутствует	0.5
962	354559.67	2226518.8	Закрепление отсутствует	0.5
963	354570.35	2226518	Закрепление отсутствует	0.5
964	354879.11	2226485.17	Закрепление отсутствует	0.5
965	355068.05	2226465.47	Закрепление отсутствует	0.5
966	355168.54	2226455.13	Закрепление отсутствует	0.5
967	355236.85	2226447.81	Закрепление отсутствует	0.5
968	355324.08	2226437.74	Закрепление отсутствует	0.5
969	355350.23	2226435.57	Закрепление отсутствует	0.5
970	355387.1	2226434.43	Закрепление отсутствует	0.5
971	355425.97	2226434.19	Закрепление отсутствует	0.5
972	355435.46	2226434.84	Закрепление отсутствует	0.5
973	355474.47	2226437.19	Закрепление отсутствует	0.5
974	355512.22	2226442.62	Закрепление отсутствует	0.5
975	355555.39	2226450.77	Закрепление отсутствует	0.5

Государственный регистратор		ФГИС ЕГРН
полное наименование должности	подпись	инициалы, фамилия

М.П.

Выписка из Единого государственного реестра недвижимости об объекте недвижимости
3.2
Описание местоположения земельного участка

Земельный участок			
(вид объекта недвижимости)			
Лист № __ Раздела 3.2	Всего листов раздела 3.2 : __	Всего разделов: __	Всего листов выписки: __
19.07.2021 № 99/2021/405926912			
Кадастровый номер:		47:23:0000000:50924	

Сведения о характерных точках границы земельного участка				
Система координат:				
Зона №				
Номер точки	Координаты		Описание закрепления на местности	Средняя квадратическая погрешность определения координат характерных точек границ земельного участка, м
	X	Y		
1	2	3	4	5
976	355575.56	2226455.13	Закрепление отсутствует	0.5
977	355595.23	2226460.2	Закрепление отсутствует	0.5
978	355627.27	2226470.69	Закрепление отсутствует	0.5
979	355651.63	2226479.18	Закрепление отсутствует	0.5
980	355681.38	2226491.78	Закрепление отсутствует	0.5
981	355723.72	2226511.55	Закрепление отсутствует	0.5
982	355724.93	2226512.1	Закрепление отсутствует	0.5
983	355779.24	2226539.24	Закрепление отсутствует	0.5
984	355780.01	2226537.72	Закрепление отсутствует	0.5
985	355824.09	2226558.62	Закрепление отсутствует	0.5
986	355839.18	2226566.86	Закрепление отсутствует	0.5
987	355875.88	2226587.27	Закрепление отсутствует	0.5
988	378591.41	2219817.45	Закрепление отсутствует	0.5
989	378586.27	2219850.27	Закрепление отсутствует	0.5
990	378579.01	2219841.74	Закрепление отсутствует	0.5

Государственный регистратор		ФГИС ЕГРН
полное наименование должности	подпись	инициалы, фамилия

М.П.

Выписка из Единого государственного реестра недвижимости об объекте недвижимости
3.2
Описание местоположения земельного участка

Земельный участок			
(вид объекта недвижимости)			
Лист № __ Раздела 3.2	Всего листов раздела 3.2 : __	Всего разделов: __	Всего листов выписки: __
19.07.2021 № 99/2021/405926912			
Кадастровый номер:		47:23:0000000:50924	

Сведения о характерных точках границы земельного участка				
Система координат:				
Зона №				
Номер точки	Координаты		Описание закрепления на местности	Средняя квадратическая погрешность определения координат характерных точек границ земельного участка, м
	X	Y		
1	2	3	4	5
991	378558.26	2219826.83	Закрепление отсутствует	0.5
992	378398.46	2219712.9	Закрепление отсутствует	0.5
993	378175.86	2219553.61	Закрепление отсутствует	0.5
994	378014.14	2219437.42	Закрепление отсутствует	0.5
995	377944.95	2219388.11	Закрепление отсутствует	0.5
996	377923.26	2219373.06	Закрепление отсутствует	0.5
997	377913.49	2219366.62	Закрепление отсутствует	0.5
998	377901.85	2219359.92	Закрепление отсутствует	0.5
999	377891.77	2219354.89	Закрепление отсутствует	0.5
1000	377879.42	2219349.63	Закрепление отсутствует	0.5
1001	377860.88	2219343.4	Закрепление отсутствует	0.5
1002	377835.71	2219338.3	Закрепление отсутствует	0.5
1003	377822.39	2219336.52	Закрепление отсутствует	0.5
1004	377791.11	2219335.08	Закрепление отсутствует	0.5
1005	377762	2219338.35	Закрепление отсутствует	0.5

Государственный регистратор		ФГИС ЕГРН
полное наименование должности	подпись	инициалы, фамилия

М.П.

Выписка из Единого государственного реестра недвижимости об объекте недвижимости
3.2
Описание местоположения земельного участка

Земельный участок			
(вид объекта недвижимости)			
Лист № __ Раздела 3.2	Всего листов раздела 3.2 : __	Всего разделов: __	Всего листов выписки: __
19.07.2021 № 99/2021/405926912			
Кадастровый номер:		47:23:0000000:50924	

Сведения о характерных точках границы земельного участка				
Система координат:				
Зона №				
Номер точки	Координаты		Описание закрепления на местности	Средняя квадратическая погрешность определения координат характерных точек границ земельного участка, м
	X	Y		
1	2	3	4	5
1006	377730.78	2219343.07	Закрепление отсутствует	0.5
1007	377716.09	2219346.19	Закрепление отсутствует	0.5
1008	377700.53	2219351.74	Закрепление отсутствует	0.5
1009	377668.28	2219366.42	Закрепление отсутствует	0.5
1010	377544.18	2219425.38	Закрепление отсутствует	0.5
1011	377440.41	2219475.29	Закрепление отсутствует	0.5
1012	377336.5	2219524.9	Закрепление отсутствует	0.5
1013	377128.39	2219623.54	Закрепление отсутствует	0.5
1014	376964.9	2219702.17	Закрепление отсутствует	0.5
1015	376801.14	2219780.27	Закрепление отсутствует	0.5
1016	376739.39	2219810.22	Закрепление отсутствует	0.5
1017	376615.67	2219868.05	Закрепление отсутствует	0.5
1018	376590.35	2219880.09	Закрепление отсутствует	0.5
1019	376188.85	2220073.44	Закрепление отсутствует	0.5
1020	375816.7	2220252.8	Закрепление отсутствует	0.5

Государственный регистратор		ФГИС ЕГРН
полное наименование должности	подпись	инициалы, фамилия

М.П.

Выписка из Единого государственного реестра недвижимости об объекте недвижимости
3.2
Описание местоположения земельного участка

Земельный участок			
(вид объекта недвижимости)			
Лист № __ Раздела 3.2	Всего листов раздела 3.2 : __	Всего разделов: __	Всего листов выписки: __
19.07.2021 № 99/2021/405926912			
Кадастровый номер:		47:23:0000000:50924	

Сведения о характерных точках границы земельного участка				
Система координат:				
Зона №				
Номер точки	Координаты		Описание закрепления на местности	Средняя квадратическая погрешность определения координат характерных точек границ земельного участка, м
	X	Y		
1	2	3	4	5
1021	375572.42	2220369.98	Закрепление отсутствует	0.5
1022	375539.26	2220385.9	Закрепление отсутствует	0.5
1023	375158.23	2220568.81	Закрепление отсутствует	0.5
1024	374606.41	2220833.49	Закрепление отсутствует	0.5
1025	374155.96	2221051.54	Закрепление отсутствует	0.5
1026	374077.06	2221089.74	Закрепление отсутствует	0.5
1027	374012.55	2221120.42	Закрепление отсутствует	0.5
1028	373955.51	2221146.75	Закрепление отсутствует	0.5
1029	373930.01	2221158.41	Закрепление отсутствует	0.5
1030	373925.21	2221139.71	Закрепление отсутствует	0.5
1031	373947.58	2221129.48	Закрепление отсутствует	0.5
1032	373984.08	2221112.57	Закрепление отсутствует	0.5
1033	373982.47	2221109.45	Закрепление отсутствует	0.5
1034	373994.22	2221103.4	Закрепление отсутствует	0.5
1035	373997.41	2221105.22	Закрепление отсутствует	0.5

Государственный регистратор		ФГИС ЕГРН
полное наименование должности	подпись	инициалы, фамилия

М.П.

Выписка из Единого государственного реестра недвижимости об объекте недвижимости
340
Описание местоположения земельного участка

Земельный участок			
(вид объекта недвижимости)			
Лист № __ Раздела 3.2	Всего листов раздела 3.2 : __	Всего разделов: __	Всего листов выписки: __
19.07.2021 № 99/2021/405926912			
Кадастровый номер:		47:23:0000000:50924	

Сведения о характерных точках границы земельного участка				
Система координат:				
Зона №				
Номер точки	Координаты		Описание закрепления на местности	Средняя квадратическая погрешность определения координат характерных точек границ земельного участка, м
	X	Y		
1	2	3	4	5
1036	374013.61	2221098.87	Закрепление отсутствует	0.5
1037	374068.84	2221072.61	Закрепление отсутствует	0.5
1038	374147.68	2221034.44	Закрепление отсутствует	0.5
1039	374598.16	2220816.37	Закрепление отсутствует	0.5
1040	375150.02	2220551.68	Закрепление отсутствует	0.5
1041	375531.05	2220368.76	Закрепление отсутствует	0.5
1042	375564.19	2220352.85	Закрепление отсутствует	0.5
1043	375808.47	2220235.67	Закрепление отсутствует	0.5
1044	376180.6	2220056.32	Закрепление отсутствует	0.5
1045	376582.14	2219862.94	Закрепление отсутствует	0.5
1046	376618.57	2219845.88	Закрепление отсутствует	0.5
1047	376705.54	2219804.34	Закрепление отсутствует	0.5
1048	376792.81	2219762.8	Закрепление отсутствует	0.5
1049	377120.22	2219606.38	Закрепление отсутствует	0.5
1050	377536.02	2219408.22	Закрепление отсутствует	0.5

Государственный регистратор		ФГИС ЕГРН
полное наименование должности	подпись	инициалы, фамилия

М.П.

Выписка из Единого государственного реестра недвижимости об объекте недвижимости
3.2
Описание местоположения земельного участка

Земельный участок			
(вид объекта недвижимости)			
Лист № __ Раздела 3.2	Всего листов раздела 3.2 : __	Всего разделов: __	Всего листов выписки: __
19.07.2021 № 99/2021/405926912			
Кадастровый номер:		47:23:0000000:50924	

Сведения о характерных точках границы земельного участка				
Система координат:				
Зона №				
Номер точки	Координаты		Описание закрепления на местности	Средняя квадратическая погрешность определения координат характерных точек границ земельного участка, м
	X	Y		
1	2	3	4	5
1051	377660.2	2219349.22	Закрепление отсутствует	0.5
1052	377686.59	2219336.96	Закрепление отсутствует	0.5
1053	377700.34	2219331.34	Закрепление отсутствует	0.5
1054	377716.93	2219326.6	Закрепление отсутствует	0.5
1055	377749.97	2219321.04	Закрепление отсутствует	0.5
1056	377769.61	2219318.23	Закрепление отсутствует	0.5
1057	377789.07	2219316.35	Закрепление отсутствует	0.5
1058	377822.83	2219317.32	Закрепление отсутствует	0.5
1059	377838.37	2219319.49	Закрепление отсутствует	0.5
1060	377865.92	2219325.07	Закрепление отсутствует	0.5
1061	377886.43	2219331.96	Закрепление отсутствует	0.5
1062	377899.74	2219337.65	Закрепление отсутствует	0.5
1063	377910.83	2219343.18	Закрепление отсутствует	0.5
1064	377923.62	2219350.55	Закрепление отсутствует	0.5
1065	377933.9	2219357.32	Закрепление отсутствует	0.5

Государственный регистратор		ФГИС ЕГРН
полное наименование должности	подпись	инициалы, фамилия

М.П.

Выписка из Единого государственного реестра недвижимости об объекте недвижимости
3.2
Описание местоположения земельного участка

Земельный участок			
(вид объекта недвижимости)			
Лист № __ Раздела 3.2	Всего листов раздела 3.2 : __	Всего разделов: __	Всего листов выписки: __
19.07.2021 № 99/2021/405926912			
Кадастровый номер:		47:23:0000000:50924	

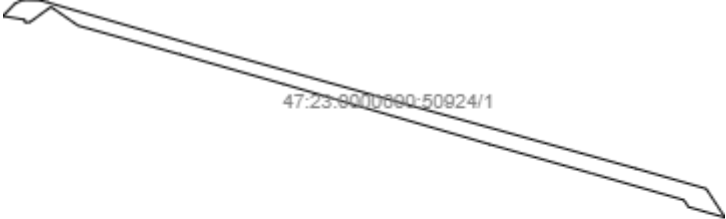
Сведения о характерных точках границы земельного участка				
Система координат:				
Зона №				
Номер точки	Координаты		Описание закрепления на местности	Средняя квадратическая погрешность определения координат характерных точек границ земельного участка, м
	X	Y		
1	2	3	4	5
1066	377955.87	2219372.56	Закрепление отсутствует	0.5
1067	378025.21	2219421.96	Закрепление отсутствует	0.5
1068	378186.93	2219538.17	Закрепление отсутствует	0.5
1069	378409.52	2219697.44	Закрепление отсутствует	0.5
1070	378569.3	2219811.37	Закрепление отсутствует	0.5
1071	378584.12	2219819.47	Закрепление отсутствует	0.5

Государственный регистратор		ФГИС ЕГРН
полное наименование должности	подпись	инициалы, фамилия

М.П.

Выписка из Единого государственного реестра недвижимости об объекте недвижимости
343
Сведения о частях земельного участка

Земельный участок			
(вид объекта недвижимости)			
Лист № __ Раздела 4	Всего листов раздела 4 : __	Всего разделов: __	Всего листов выписки: __
19.07.2021 № 99/2021/405926912			
Кадастровый номер:		47:23:0000000:50924	

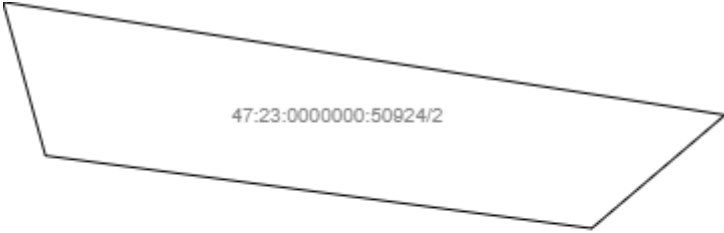
План (чертеж, схема) части земельного участка	Учетный номер части: 47:23:0000000:50924/1
	
Масштаб 1: данные отсутствуют	Условные обозначения:

Государственный регистратор		ФГИС ЕГРН
полное наименование должности	подпись	инициалы, фамилия

М.П.

Выписка из Единого государственного реестра недвижимости об объекте недвижимости
344
Сведения о частях земельного участка

Земельный участок			
(вид объекта недвижимости)			
Лист № __ Раздела 4	Всего листов раздела 4 : __	Всего разделов: __	Всего листов выписки: __
19.07.2021 № 99/2021/405926912			
Кадастровый номер:		47:23:0000000:50924	

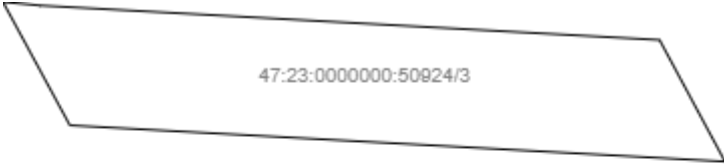
План (чертеж, схема) части земельного участка	Учетный номер части: 47:23:0000000:50924/2
	
Масштаб 1: данные отсутствуют	Условные обозначения:

Государственный регистратор		ФГИС ЕГРН
полное наименование должности	подпись	инициалы, фамилия

М.П.

Выписка из Единого государственного реестра недвижимости об объекте недвижимости
345
Сведения о частях земельного участка

Земельный участок			
(вид объекта недвижимости)			
Лист № __ Раздела 4	Всего листов раздела 4 : __	Всего разделов: __	Всего листов выписки: __
19.07.2021 № 99/2021/405926912			
Кадастровый номер:		47:23:0000000:50924	

План (чертеж, схема) части земельного участка	Учетный номер части: 47:23:0000000:50924/3
	
Масштаб 1: данные отсутствуют	Условные обозначения:

Государственный регистратор		ФГИС ЕГРН
полное наименование должности	подпись	инициалы, фамилия

М.П.

Выписка из Единого государственного реестра недвижимости об объекте недвижимости
346
Сведения о частях земельного участка

Земельный участок			
(вид объекта недвижимости)			
Лист № __ Раздела 4	Всего листов раздела 4 : __	Всего разделов: __	Всего листов выписки: __
19.07.2021 № 99/2021/405926912			
Кадастровый номер:		47:23:0000000:50924	

План (чертеж, схема) части земельного участка	Учетный номер части: 47:23:0000000:50924/4
	
Масштаб 1: данные отсутствуют	Условные обозначения:

Государственный регистратор		ФГИС ЕГРН
полное наименование должности	подпись	инициалы, фамилия

М.П.

Выписка из Единого государственного реестра недвижимости об объекте недвижимости
347
Сведения о частях земельного участка

Земельный участок			
(вид объекта недвижимости)			
Лист № __ Раздела 4.1	Всего листов раздела 4.1 : __	Всего разделов: __	Всего листов выписки: __
19.07.2021 № 99/2021/405926912			
Кадастровый номер:		47:23:0000000:50924	

Учетный номер части	Площадь (м ²)	Содержание ограничения в использовании или ограничения права на объект недвижимости или обременения объекта недвижимости
1	2	3
1	7882	Ограничения прав на земельный участок, предусмотренные статьями 56, 56.1 Земельного кодекса Российской Федерации, 47.23.2.125, Карта (план) охранной зоны объекта электросетевого хозяйства № 624/2015 от 23.12.2015
2	184	Ограничения прав на земельный участок, предусмотренные статьями 56, 56.1 Земельного кодекса Российской Федерации, 47.23.2.124, Карта (план) охранной зоны объекта электросетевого хозяйства № 631/2015 от 23.12.2015
3	89	Ограничения прав на земельный участок, предусмотренные статьями 56, 56.1 Земельного кодекса Российской Федерации, 47.23.2.184, Доверенность № 77 АВ 1940825 от 02.02.2017
4	76747	Ограничения прав на земельный участок, предусмотренные статьями 56, 56.1 Земельного кодекса Российской Федерации, 47.23.2.112, Карта (план) охранной зоны объекта электросетевого хозяйства № 590/2015 от 26.11.2015

Государственный регистратор		ФГИС ЕГРН
полное наименование должности	подпись	инициалы, фамилия

М.П.

Выписка из Единого государственного реестра недвижимости об объекте недвижимости
348
Сведения о частях земельного участка

Земельный участок				
<small>(вид объекта недвижимости)</small>				
Лист № __ Раздела 4.2		Всего листов раздела 4.2 : __		Всего разделов: __
Всего листов выписки: __				
19.07.2021 № 99/2021/405926912				
Кадастровый номер:			47:23:0000000:50924	
Сведения о характерных точках границы части (частей) земельного участка				
Учетный номер части: 1				
Система координат: МСК 47 зона 2				
Зона №				
Номер точки	Координаты, м		Описание закрепления на местности	Средняя квадратическая погрешность определения координат характерных точек границы части земельного участка, м
	X	Y		
1	2	3	4	5
816	352093.26	2217493.53	данные отсутствуют	данные отсутствуют
817	352095.5	2217493.89	данные отсутствуют	данные отсутствуют
818	352098.63	2217475.15	данные отсутствуют	данные отсутствуют
819	352109.32	2217485.45	данные отсутствуют	данные отсутствуют
820	352112.24	2217492.16	данные отсутствуют	данные отсутствуют
821	352111.95	2217506.27	данные отсутствуют	данные отсутствуют
822	352110.26	2217512.56	данные отсутствуют	данные отсутствуют
823	352073.92	2217637.67	данные отсутствуют	данные отсутствуют
824	352046.91	2217734.23	данные отсутствуют	данные отсутствуют
825	351969.46	2218011.09	данные отсутствуют	данные отсутствуют
988	378591.41	2219817.45	данные отсутствуют	данные отсутствуют
989	378586.27	2219850.27	данные отсутствуют	данные отсутствуют
1072	352093.35	2217497.9	данные отсутствуют	данные отсутствуют
1073	352102.98	2217510.96	данные отсутствуют	0.1
1074	352106.38	2217515.81	данные отсутствуют	0.1
1075	352090.56	2217538.67	данные отсутствуют	0.1
Государственный регистратор			ФГИС ЕГРН	
полное наименование должности			подпись	
			инициалы, фамилия	

М.П.

349
Сведения о частях земельного участка

Земельный участок			
(вид объекта недвижимости)			
Лист № ___ Раздела 4.2	Всего листов раздела 4.2 : ___	Всего разделов: ___	Всего листов выписки: ___
19.07.2021 № 99/2021/405926912			
Кадастровый номер:		47:23:0000000:50924	

Номер точки	Координаты, м		Описание закрепления на местности	Средняя квадратическая погрешность определения координат характерных точек границы части земельного участка, м
	X	Y		
1	2	3	4	5
1076	352066.01	2217625.42	данные отсутствуют	0.1
1077	352040.97	2217712.79	данные отсутствуют	0.1
1078	352014.29	2217803.98	данные отсутствуют	0.1
1079	351989.94	2217887.27	данные отсутствуют	0.1
1080	351965.39	2217973.41	данные отсутствуют	0.1
1081	351942.74	2218051.62	данные отсутствуют	0.1
1082	351936.89	2218055.45	данные отсутствуют	данные отсутствуют
1083	351927.97	2218086.37	данные отсутствуют	данные отсутствуют
1084	351952.34	2218070.44	данные отсутствуют	данные отсутствуют
1085	378584.42	2219819.38	данные отсутствуют	данные отсутствуют
1086	378581.11	2219844.21	данные отсутствуют	данные отсутствуют
1087	360028.75	2225092.43	данные отсутствуют	0.1
1088	360028.87	2225091.16	данные отсутствуют	данные отсутствуют
1089	360024.68	2225093.43	данные отсутствуют	данные отсутствуют
1090	360023.45	2225115.67	данные отсутствуют	данные отсутствуют
1091	360027.58	2225113.45	данные отсутствуют	данные отсутствуют
1092	15205.22	127025.75	данные отсутствуют	0.1
Государственный регистратор				ФГИС ЕГРН
полное наименование должности			подпись	инициалы, фамилия

М.П.

Выписка из Единого государственного реестра недвижимости об объекте недвижимости
Сведения о частях земельного участка

Земельный участок			
(вид объекта недвижимости)			
Лист № <u> </u> Раздела 4.2	Всего листов раздела 4.2 : <u> </u>	Всего разделов: <u> </u>	Всего листов выписки: <u> </u>
19.07.2021 № 99/2021/405926912			
Кадастровый номер:		47:23:0000000:50924	

Номер точки	Координаты, м		Описание закрепления на местности	Средняя квадратическая погрешность определения координат характерных точек границы части земельного участка, м
	X	Y		
1	2	3	4	5
1093	15227.81	127007.46	данные отсутствуют	данные отсутствуют
1094	15217.55	127012.08	данные отсутствуют	данные отсутствуют
1095	15194.24	127020.08	данные отсутствуют	данные отсутствуют
1096	14542.11	126974.12	данные отсутствуют	данные отсутствуют
1097	14526.47	126965.68	данные отсутствуют	данные отсутствуют
1098	14543.08	126979.99	данные отсутствуют	0.1
1099	14547.48	126977.01	данные отсутствуют	данные отсутствуют
1100	16679.06	126080.15	данные отсутствуют	данные отсутствуют
1101	16676.49	126078.28	данные отсутствуют	данные отсутствуют
1102	16603.83	126156.24	данные отсутствуют	данные отсутствуют
1103	16638.35	126135.68	данные отсутствуют	0.1
1104	16677.8	126083.52	данные отсутствуют	0.1
1105	16680.43	126078.76	данные отсутствуют	данные отсутствуют
1106	16684.61	126071.21	данные отсутствуют	данные отсутствуют
1107	16686.17	126068.38	данные отсутствуют	данные отсутствуют
1108	16683.85	126070.39	данные отсутствуют	данные отсутствуют
1109	23813.01	124421.31	данные отсутствуют	0.1
Государственный регистратор				ФГИС ЕГРН
полное наименование должности			подпись	инициалы, фамилия

М.П.

Выписка из Единого государственного реестра недвижимости об объекте недвижимости
351
Сведения о частях земельного участка

Земельный участок			
(вид объекта недвижимости)			
Лист № <u> </u> Раздела 4.2	Всего листов раздела 4.2 : <u> </u>	Всего разделов: <u> </u>	Всего листов выписки: <u> </u>
19.07.2021 № 99/2021/405926912			
Кадастровый номер:		47:23:0000000:50924	

Номер точки	Координаты, м		Описание закрепления на местности	Средняя квадратическая погрешность определения координат характерных точек границы части земельного участка, м
	X	Y		
1	2	3	4	5
1110	23855.08	124401.23	данные отсутствуют	данные отсутствуют
1111	23829.53	124409.45	данные отсутствуют	данные отсутствуют
1112	23817.78	124410.41	данные отсутствуют	данные отсутствуют
1113	23817.13	124407.52	данные отсутствуют	данные отсутствуют
1114	23804.5	124411.01	данные отсутствуют	данные отсутствуют
1115	23786.29	124422.44	данные отсутствуют	данные отсутствуют
1116	23783.36	124424.87	данные отсутствуют	данные отсутствуют
1117	22341.89	124329.69	данные отсутствуют	данные отсутствуют
1118	22317.84	124331.48	данные отсутствуют	данные отсутствуют
1119	22349.84	124334.11	данные отсутствуют	0.1
1120	22442.15	124342.3	данные отсутствуют	0.1
1121	22531.81	124349.63	данные отсутствуют	0.1
1122	22631.36	124358.03	данные отсутствуют	0.1
1123	22709.8	124364.73	данные отсутствуют	0.1
1124	22808.86	124372.89	данные отсутствуют	0.1
1125	22902.21	124380.82	данные отсутствуют	0.1
1126	23001.98	124389.44	данные отсутствуют	0.1
Государственный регистратор				ФГИС ЕГРН
полное наименование должности			подпись	инициалы, фамилия

М.П.

Сведения о частях земельного участка

Земельный участок			
(вид объекта недвижимости)			
Лист № ___ Раздела 4.2	Всего листов раздела 4.2 : ___	Всего разделов: ___	Всего листов выписки: ___
19.07.2021 № 99/2021/405926912			
Кадастровый номер:		47:23:0000000:50924	

Номер точки	Координаты, м		Описание закрепления на местности	Средняя квадратическая погрешность определения координат характерных точек границы части земельного участка, м
	X	Y		
1	2	3	4	5
1127	23088.07	124396.55	данные отсутствуют	0.1
1128	23180.99	124404.24	данные отсутствуют	0.1
1129	23270.53	124412.01	данные отсутствуют	0.1
1130	23356.58	124419.33	данные отсутствуют	0.1
1131	23449.46	124427.24	данные отсутствуют	0.1
1132	23547.23	124435.42	данные отсутствуют	0.1
1133	23631.91	124442.85	данные отсутствуют	0.1
1134	23684.64	124436.64	данные отсутствуют	данные отсутствуют
1135	23667.79	124436.11	данные отсутствуют	данные отсутствуют
1136	23651.52	124435.53	данные отсутствуют	данные отсутствуют
1137	23651.42	124437.28	данные отсутствуют	данные отсутствуют
1138	23631.04	124436.12	данные отсутствуют	данные отсутствуют
1139	23593.09	124433.45	данные отсутствуют	данные отсутствуют
1140	23558.92	124431.11	данные отсутствуют	данные отсутствуют
1141	23507.17	124427.44	данные отсутствуют	данные отсутствуют
1142	23425.98	124421.98	данные отсутствуют	данные отсутствуют
1143	23369.49	124418.74	данные отсутствуют	данные отсутствуют
Государственный регистратор				ФГИС ЕГРН
полное наименование должности			подпись	инициалы, фамилия

М.П.

Выписка из Единого государственного реестра недвижимости об объекте недвижимости
353
Сведения о частях земельного участка

Земельный участок			
(вид объекта недвижимости)			
Лист № ___ Раздела 4.2	Всего листов раздела 4.2 : ___	Всего разделов: ___	Всего листов выписки: ___
19.07.2021 № 99/2021/405926912			
Кадастровый номер:		47:23:0000000:50924	

Номер точки	Координаты, м		Описание закрепления на местности	Средняя квадратическая погрешность определения координат характерных точек границы части земельного участка, м
	X	Y		
1	2	3	4	5
1144	23212.06	124406.8	данные отсутствуют	данные отсутствуют
1145	23158.9	124401.39	данные отсутствуют	данные отсутствуют
1146	23109.09	124396.12	данные отсутствуют	данные отсутствуют
1147	23091.94	124393.98	данные отсутствуют	данные отсутствуют
1148	23050.99	124382.18	данные отсутствуют	данные отсутствуют
1149	23033.18	124379.57	данные отсутствуют	данные отсутствуют
1150	23027.28	124380.61	данные отсутствуют	данные отсутствуют
1151	23017.27	124386.47	данные отсутствуют	данные отсутствуют
1152	23009.44	124386.94	данные отсутствуют	данные отсутствуют
1153	22966.29	124382.97	данные отсутствуют	данные отсутствуют
1154	22960.32	124382.42	данные отсутствуют	данные отсутствуют
1155	22845.21	124371.84	данные отсутствуют	данные отсутствуют
1156	22802.98	124367.96	данные отсутствуют	данные отсутствуют
1157	22718.48	124357.45	данные отсутствуют	данные отсутствуют
1158	22714.47	124356.65	данные отсутствуют	данные отсутствуют
1159	22713.87	124359.68	данные отсутствуют	данные отсутствуют
1160	22642.07	124353.3	данные отсутствуют	данные отсутствуют
Государственный регистратор				ФГИС ЕГРН
полное наименование должности			подпись	инициалы, фамилия

М.П.

Выписка из Единого государственного реестра недвижимости об объекте недвижимости
Сведения о частях земельного участка

Земельный участок			
(вид объекта недвижимости)			
Лист № <u> </u> Раздела 4.2	Всего листов раздела 4.2 : <u> </u>	Всего разделов: <u> </u>	Всего листов выписки: <u> </u>
19.07.2021 № 99/2021/405926912			
Кадастровый номер:		47:23:0000000:50924	

Номер точки	Координаты, м		Описание закрепления на местности	Средняя квадратическая погрешность определения координат характерных точек границы части земельного участка, м
	X	Y		
1	2	3	4	5
1161	22608.33	124350.27	данные отсутствуют	данные отсутствуют
1162	22594.2	124348.82	данные отсутствуют	данные отсутствуют
1163	22594.59	124343.74	данные отсутствуют	данные отсутствуют
1164	22576.08	124341.79	данные отсутствуют	данные отсутствуют
1165	22556.09	124340.73	данные отсутствуют	данные отсутствуют
1166	22490.77	124341	данные отсутствуют	данные отсутствуют
1167	22478.13	124333.13	данные отсутствуют	данные отсутствуют
1168	22473.58	124331.91	данные отсутствуют	данные отсутствуют
1169	22461.9	124331.91	данные отсутствуют	данные отсутствуют
1170	22461.91	124337.13	данные отсутствуют	данные отсутствуют
1171	22458.58	124337.2	данные отсутствуют	данные отсутствуют
1172	24394.6	124144.72	данные отсутствуют	0.1
1173	24398.81	124139.96	данные отсутствуют	данные отсутствуют
1174	24398.2	124140.35	данные отсутствуют	данные отсутствуют
1175	24385.52	124147.32	данные отсутствуют	данные отсутствуют
1176	24370.94	124154.2	данные отсутствуют	данные отсутствуют
1177	24333.11	124170.9	данные отсутствуют	данные отсутствуют
Государственный регистратор				ФГИС ЕГРН
полное наименование должности			подпись	инициалы, фамилия

М.П.

Выписка из Единого государственного реестра недвижимости об объекте недвижимости
Сведения о частях земельного участка

Земельный участок			
(вид объекта недвижимости)			
Лист № ___ Раздела 4.2	Всего листов раздела 4.2 : ___	Всего разделов: ___	Всего листов выписки: ___
19.07.2021 № 99/2021/405926912			
Кадастровый номер:		47:23:0000000:50924	

Номер точки	Координаты, м		Описание закрепления на местности	Средняя квадратическая погрешность определения координат характерных точек границы части земельного участка, м
	X	Y		
1	2	3	4	5
1178	24276.5	124195.8	данные отсутствуют	данные отсутствуют
1179	24275.26	124192.68	данные отсутствуют	данные отсутствуют
1180	24269.75	124194.92	данные отсутствуют	данные отсутствуют
1181	24271.28	124196.6	данные отсутствуют	данные отсутствуют
1182	24244.25	124208.63	данные отсутствуют	данные отсутствуют
1183	24116.17	124272.09	данные отсутствуют	данные отсутствуют
1184	23994.58	124333.82	данные отсутствуют	данные отсутствуют
1185	23989.23	124336.53	данные отсутствуют	данные отсутствуют
1186	23978.07	124342.2	данные отсутствуют	данные отсутствуют
1187	23978.24	124342.63	данные отсутствуют	данные отсутствуют
1188	24058.83	124304.55	данные отсутствуют	0.1
1189	24135.58	124268	данные отсутствуют	0.1
1190	24222.54	124226.93	данные отсутствуют	0.1
1191	24317.22	124181.75	данные отсутствуют	0.1
1192	25020.6	123413.92	данные отсутствуют	данные отсутствуют
1193	25002.72	123403.42	данные отсутствуют	данные отсутствуют
1194	24989.02	123419.73	данные отсутствуют	данные отсутствуют
Государственный регистратор				ФГИС ЕГРН
полное наименование должности			подпись	инициалы, фамилия

М.П.

Сведения о частях земельного участка

Земельный участок			
(вид объекта недвижимости)			
Лист № ___ Раздела 4.2	Всего листов раздела 4.2 : ___	Всего разделов: ___	Всего листов выписки: ___
19.07.2021 № 99/2021/405926912			
Кадастровый номер:		47:23:0000000:50924	

Номер точки	Координаты, м		Описание закрепления на местности	Средняя квадратическая погрешность определения координат характерных точек границы части земельного участка, м
	X	Y		
1	2	3	4	5
1195	24990.46	123420.57	данные отсутствуют	0.1
1196	25005.66	123429.49	данные отсутствуют	данные отсутствуют
1197	26855.03	122745.96	данные отсутствуют	0.1
1198	26908.11	122710.83	данные отсутствуют	данные отсутствуют
1199	26867.5	122732.43	данные отсутствуют	данные отсутствуют
1200	26817.89	122764.81	данные отсутствуют	данные отсутствуют
1201	26554.71	122941.19	данные отсутствуют	данные отсутствуют
1202	26466.07	123000.53	данные отсутствуют	данные отсутствуют
1203	26327.73	123093.52	данные отсутствуют	данные отсутствуют
1204	26325.32	123089.93	данные отсутствуют	данные отсутствуют
1205	26303.07	123105.76	данные отсутствуют	данные отсутствуют
1206	26304.98	123108.81	данные отсутствуют	данные отсутствуют
1207	26277.96	123126.97	данные отсутствуют	данные отсутствуют
1208	26271.77	123123.78	данные отсутствуют	данные отсутствуют
1209	26259.49	123131.84	данные отсутствуют	данные отсутствуют
1210	26247.39	123144.08	данные отсутствуют	данные отсутствуют
1211	26201.05	123171.46	данные отсутствуют	данные отсутствуют
Государственный регистратор				ФГИС ЕГРН
полное наименование должности			подпись	инициалы, фамилия

М.П.

Выписка из Единого государственного реестра недвижимости об объекте недвижимости
Сведения о частях земельного участка

Земельный участок			
(вид объекта недвижимости)			
Лист № <u> </u> Раздела 4.2	Всего листов раздела 4.2 : <u> </u>	Всего разделов: <u> </u>	Всего листов выписки: <u> </u>
19.07.2021 № 99/2021/405926912			
Кадастровый номер:		47:23:0000000:50924	

Номер точки	Координаты, м		Описание закрепления на местности	Средняя квадратическая погрешность определения координат характерных точек границы части земельного участка, м
	X	Y		
1	2	3	4	5
1212	26191.28	123175.75	данные отсутствуют	данные отсутствуют
1213	26161.14	123183.6	данные отсутствуют	данные отсутствуют
1214	26140.11	123186.42	данные отсутствуют	данные отсутствуют
1215	26072.14	123190.95	данные отсутствуют	данные отсутствуют
1216	26021.71	123195.13	данные отсутствуют	данные отсутствуют
1217	25986.68	123197.29	данные отсутствуют	данные отсутствуют
1218	25977.12	123198.61	данные отсутствуют	данные отсутствуют
1219	25974.76	123198.17	данные отсутствуют	данные отсутствуют
1220	25971.99	123195.69	данные отсутствуют	данные отсутствуют
1221	25952.81	123196.52	данные отсутствуют	данные отсутствуют
1222	25948.62	123202.87	данные отсутствуют	данные отсутствуют
1223	25925.57	123203.96	данные отсутствуют	данные отсутствуют
1224	25895.23	123205.82	данные отсутствуют	данные отсутствуют
1225	25877.07	123205.33	данные отсутствуют	данные отсутствуют
1226	25860.25	123204	данные отсутствуют	данные отсутствуют
1227	25845.34	123201.67	данные отсутствуют	данные отсутствуют
1228	25835.85	123202.21	данные отсутствуют	данные отсутствуют
Государственный регистратор				ФГИС ЕГРН
полное наименование должности			подпись	инициалы, фамилия

М.П.

Выписка из Единого государственного реестра недвижимости об объекте недвижимости
358
Сведения о частях земельного участка

Земельный участок			
(вид объекта недвижимости)			
Лист № <u> </u> Раздела 4.2	Всего листов раздела 4.2 : <u> </u>	Всего разделов: <u> </u>	Всего листов выписки: <u> </u>
19.07.2021 № 99/2021/405926912			
Кадастровый номер:		47:23:0000000:50924	

Номер точки	Координаты, м		Описание закрепления на местности	Средняя квадратическая погрешность определения координат характерных точек границы части земельного участка, м
	X	Y		
1	2	3	4	5
1229	25819.68	123206.39	данные отсутствуют	данные отсутствуют
1230	25805.85	123210.93	данные отсутствуют	данные отсутствуют
1231	25793.77	123213.38	данные отсутствуют	данные отсутствуют
1232	25664.33	123222.14	данные отсутствуют	данные отсутствуют
1233	25609.34	123227.23	данные отсутствуют	данные отсутствуют
1234	25518.24	123233.48	данные отсутствуют	данные отсутствуют
1235	25500.34	123233.19	данные отсутствуют	данные отсутствуют
1236	25462.83	123236.6	данные отсутствуют	данные отсутствуют
1237	25450.84	123235.97	данные отсутствуют	данные отсутствуют
1238	25446.27	123232.36	данные отсутствуют	данные отсутствуют
1239	25427.02	123234.22	данные отсутствуют	данные отсутствуют
1240	25422.6	123239.04	данные отсутствуют	данные отсутствуют
1241	25419.87	123240.17	данные отсутствуют	данные отсутствуют
1242	25396.51	123242.94	данные отсутствуют	данные отсутствуют
1243	25393.06	123239.76	данные отсутствуют	данные отсутствуют
1244	25390.36	123238.95	данные отсутствуют	данные отсутствуют
1245	25371.29	123239.62	данные отсутствуют	данные отсутствуют
Государственный регистратор				ФГИС ЕГРН
полное наименование должности			подпись	инициалы, фамилия

М.П.

Выписка из Единого государственного реестра недвижимости об объекте недвижимости
359
Сведения о частях земельного участка

Земельный участок			
(вид объекта недвижимости)			
Лист № ___ Раздела 4.2	Всего листов раздела 4.2 : ___	Всего разделов: ___	Всего листов выписки: ___
19.07.2021 № 99/2021/405926912			
Кадастровый номер:		47:23:0000000:50924	

Номер точки	Координаты, м		Описание закрепления на местности	Средняя квадратическая погрешность определения координат характерных точек границы части земельного участка, м
	X	Y		
1	2	3	4	5
1246	25369.63	123240.24	данные отсутствуют	данные отсутствуют
1247	25366.92	123244.55	данные отсутствуют	данные отсутствуют
1248	25363.92	123246.7	данные отсутствуют	данные отсутствуют
1249	25347.33	123248.1	данные отсутствуют	данные отсутствуют
1250	25318.02	123250.66	данные отсутствуют	данные отсутствуют
1251	25304.11	123251.95	данные отсутствуют	данные отсутствуют
1252	25288.51	123253.77	данные отсутствуют	данные отсутствуют
1253	25276.99	123256.22	данные отсутствуют	данные отсутствуют
1254	25263.1	123260.65	данные отсутствуют	данные отсутствуют
1255	25252.7	123264.19	данные отсутствуют	данные отсутствуют
1256	25233.08	123271.26	данные отсутствуют	данные отсутствуют
1257	25224.67	123274.56	данные отсутствуют	данные отсутствуют
1258	25277.12	123258.6	данные отсутствуют	0.1
1259	25362.15	123251.98	данные отсутствуют	0.1
1260	25451.87	123245.04	данные отсутствуют	0.1
1261	25541.02	123237.97	данные отсутствуют	0.1
1262	25641.04	123230.07	данные отсутствуют	0.1
Государственный регистратор				ФГИС ЕГРН
полное наименование должности			подпись	инициалы, фамилия

М.П.

360
Сведения о частях земельного участка

Земельный участок			
(вид объекта недвижимости)			
Лист № ___ Раздела 4.2	Всего листов раздела 4.2 : ___	Всего разделов: ___	Всего листов выписки: ___
19.07.2021 № 99/2021/405926912			
Кадастровый номер:		47:23:0000000:50924	

Номер точки	Координаты, м		Описание закрепления на местности	Средняя квадратическая погрешность определения координат характерных точек границы части земельного участка, м
	X	Y		
1	2	3	4	5
1263	25729.49	123222.88	данные отсутствуют	0.1
1264	25818.86	123216.06	данные отсутствуют	0.1
1265	25906.57	123209.01	данные отсутствуют	0.1
1266	26007.32	123201.42	данные отсутствуют	0.1
1267	26090.76	123195.05	данные отсутствуют	0.1
1268	26188.23	123186.94	данные отсутствуют	0.1
1269	26259.02	123140.07	данные отсутствуют	0.1
1270	26321.18	123099.13	данные отсутствуют	0.1
1271	26400.37	123046.62	данные отсутствуют	0.1
1272	26472.06	122999.31	данные отсутствуют	0.1
1273	26548.06	122949.12	данные отсутствуют	0.1
1274	26626.81	122896.78	данные отсутствуют	0.1
1275	26702.68	122846.77	данные отсутствуют	0.1
1276	26780.18	122795.24	данные отсутствуют	0.1
1277	30944.31	121344.64	данные отсутствуют	данные отсутствуют
1278	30944	121336.48	данные отсутствуют	данные отсутствуют
1279	30897.11	121346.27	данные отсутствуют	данные отсутствуют
Государственный регистратор				ФГИС ЕГРН
полное наименование должности			подпись	инициалы, фамилия

М.П.

Выписка из Единого государственного реестра недвижимости об объекте недвижимости
361
Сведения о частях земельного участка

Земельный участок			
(вид объекта недвижимости)			
Лист № <u> </u> Раздела 4.2	Всего листов раздела 4.2 : <u> </u>	Всего разделов: <u> </u>	Всего листов выписки: <u> </u>
19.07.2021 № 99/2021/405926912			
Кадастровый номер:		47:23:0000000:50924	

Номер точки	Координаты, м		Описание закрепления на местности	Средняя квадратическая погрешность определения координат характерных точек границы части земельного участка, м
	X	Y		
1	2	3	4	5
1280	30767.46	121372.25	данные отсутствуют	данные отсутствуют
1281	30600.51	121405.84	данные отсутствуют	данные отсутствуют
1282	30453.04	121435.44	данные отсутствуют	данные отсутствуют
1283	30361.96	121454.07	данные отсутствуют	данные отсутствуют
1284	30133.93	121500.2	данные отсутствуют	данные отсутствуют
1285	30056.83	121515.6	данные отсутствуют	данные отсутствуют
1286	29959.09	121535.83	данные отсутствуют	данные отсутствуют
1287	29552.95	121623.47	данные отсутствуют	данные отсутствуют
1288	29393.49	121657.67	данные отсутствуют	данные отсутствуют
1289	29207.24	121697.65	данные отсутствуют	данные отсутствуют
1290	29000.59	121742.05	данные отсутствуют	данные отсутствуют
1291	28950.27	121751.24	данные отсутствуют	данные отсутствуют
1292	28950.81	121753.74	данные отсутствуют	данные отсутствуют
1293	28900.81	121764.07	данные отсутствуют	данные отсутствуют
1294	28844.02	121776.76	данные отсутствуют	данные отсутствуют
1295	28819.39	121783.11	данные отсутствуют	данные отсутствуют
1296	28801.39	121789.14	данные отсутствуют	данные отсутствуют
Государственный регистратор				ФГИС ЕГРН
полное наименование должности			подпись	инициалы, фамилия

М.П.

362
Сведения о частях земельного участка

Земельный участок			
(вид объекта недвижимости)			
Лист № ___ Раздела 4.2	Всего листов раздела 4.2 : ___	Всего разделов: ___	Всего листов выписки: ___
19.07.2021 № 99/2021/405926912			
Кадастровый номер:		47:23:0000000:50924	

Номер точки	Координаты, м		Описание закрепления на местности	Средняя квадратическая погрешность определения координат характерных точек границы части земельного участка, м
	X	Y		
1	2	3	4	5
1297	28773.24	121801.24	данные отсутствуют	данные отсутствуют
1298	28687.23	121844.43	данные отсутствуют	данные отсутствуют
1299	28632.07	121872.01	данные отсутствуют	данные отсутствуют
1300	28572.36	121901.47	данные отсутствуют	данные отсутствуют
1301	28461.15	121955.52	данные отсутствуют	данные отсутствуют
1302	28238.27	122063.73	данные отсутствуют	данные отсутствуют
1303	28046.45	122156.63	данные отсутствуют	данные отсутствуют
1304	27867.84	122243.3	данные отсутствуют	данные отсутствуют
1305	27810.6	122271.16	данные отсутствуют	данные отсутствуют
1306	27243.05	122547.61	данные отсутствуют	данные отсутствуют
1307	27136.4	122599.45	данные отсутствуют	данные отсутствуют
1308	27164.77	122590.34	данные отсутствуют	0.1
1309	27235.48	122556.31	данные отсутствуют	0.1
1310	27301.48	122524.54	данные отсутствуют	0.1
1311	27376.09	122488.6	данные отсутствуют	0.1
1312	27459.45	122448.55	данные отсутствуют	0.1
1313	27535.24	122412.24	данные отсутствуют	0.1
Государственный регистратор				ФГИС ЕГРН
полное наименование должности			подпись	инициалы, фамилия

М.П.

Сведения о частях земельного участка

Земельный участок			
(вид объекта недвижимости)			
Лист № ___ Раздела 4.2	Всего листов раздела 4.2 : ___	Всего разделов: ___	Всего листов выписки: ___
19.07.2021 № 99/2021/405926912			
Кадастровый номер:		47:23:0000000:50924	

Номер точки	Координаты, м		Описание закрепления на местности	Средняя квадратическая погрешность определения координат характерных точек границы части земельного участка, м
	X	Y		
1	2	3	4	5
1314	27617.68	122372.42	данные отсутствуют	0.1
1315	27704.43	122329.79	данные отсутствуют	0.1
1316	27767.79	122298.82	данные отсутствуют	0.1
1317	27852.28	122257.72	данные отсутствуют	0.1
1318	27935.2	122217.53	данные отсутствуют	0.1
1319	28024.05	122174.42	данные отсутствуют	0.1
1320	28096.86	122139.49	данные отсутствуют	0.1
1321	28198.18	122091.03	данные отсутствуют	0.1
1322	28283.25	122050.08	данные отсутствуют	0.1
1323	28368.01	122009.59	данные отсутствуют	0.1
1324	28470.61	121959.9	данные отсутствуют	0.1
1325	28532.17	121929.97	данные отсутствуют	0.1
1326	28588.27	121901.79	данные отсутствуют	0.1
1327	28646.32	121870.34	данные отсутствуют	0.1
1328	28722.89	121829.28	данные отсутствуют	0.1
1329	28776.24	121800.89	данные отсутствуют	0.1
1330	28879.8	121778.22	данные отсутствуют	0.1
Государственный регистратор				ФГИС ЕГРН
полное наименование должности			подпись	инициалы, фамилия

М.П.

364
Сведения о частях земельного участка

Земельный участок			
(вид объекта недвижимости)			
Лист № ___	Раздела 4.2	Всего листов раздела 4.2 : ___	Всего разделов: ___
19.07.2021 № 99/2021/405926912			
Кадастровый номер:		47:23:0000000:50924	

Номер точки	Координаты, м		Описание закрепления на местности	Средняя квадратическая погрешность определения координат характерных точек границы части земельного участка, м
	X	Y		
1	2	3	4	5
1331	28993.07	121753.08	данные отсутствуют	0.1
1332	29085.34	121733	данные отсутствуют	0.1
1333	29174.23	121712.91	данные отсутствуют	0.1
1334	29267.38	121692.41	данные отсутствуют	0.1
1335	29377.22	121667.83	данные отсутствуют	0.1
1336	29468.11	121647.3	данные отсутствуют	0.1
1337	29561.45	121626.85	данные отсутствуют	0.1
1338	29651.76	121608.63	данные отсутствуют	0.1
1339	29753.69	121587.57	данные отсутствуют	0.1
1340	29868.53	121564.48	данные отсутствуют	0.1
1341	29970.61	121543.41	данные отсутствуют	0.1
1342	30044.79	121528.57	данные отсутствуют	0.1
1343	30127.46	121511.65	данные отсутствуют	0.1
1344	30211.51	121494.59	данные отсутствуют	0.1
1345	30292.62	121478.35	данные отсутствуют	0.1
1346	30381.6	121460.39	данные отсутствуют	0.1
1347	30466.5	121443.49	данные отсутствуют	0.1
Государственный регистратор				ФГИС ЕГРН
полное наименование должности			подпись	инициалы, фамилия

М.П.

Выписка из Единого государственного реестра недвижимости об объекте недвижимости
Сведения о частях земельного участка

Земельный участок			
(вид объекта недвижимости)			
Лист № ___ Раздела 4.2	Всего листов раздела 4.2 : ___	Всего разделов: ___	Всего листов выписки: ___
19.07.2021 № 99/2021/405926912			
Кадастровый номер:		47:23:0000000:50924	

Номер точки	Координаты, м		Описание закрепления на местности	Средняя квадратическая погрешность определения координат характерных точек границы части земельного участка, м
	X	Y		
1	2	3	4	5
1348	30552.41	121426.01	данные отсутствуют	0.1
1349	30640.26	121407.91	данные отсутствуют	0.1
1350	30725.84	121389.96	данные отсутствуют	0.1
1351	30810.18	121372.45	данные отсутствуют	0.1
1352	30893.08	121355.24	данные отсутствуют	0.1
1353	31036.76	121331.14	данные отсутствуют	0.1
1354	31028.74	121329.09	данные отсутствуют	данные отсутствуют
1355	30979.94	121338.32	данные отсутствуют	данные отсутствуют
1356	31008.3	121345.55	данные отсутствуют	данные отсутствуют
1357	31040.56	121339.11	данные отсутствуют	данные отсутствуют
1358	31039.14	121331.74	данные отсутствуют	данные отсутствуют
1359	32212.57	121053.92	данные отсутствуют	0.1
1360	32227.79	121045.14	данные отсутствуют	данные отсутствуют
1361	32218.01	121049.13	данные отсутствуют	данные отсутствуют
1362	32214.79	121047.36	данные отсутствуют	данные отсутствуют
1363	32203.13	121053.58	данные отсутствуют	данные отсутствуют
1364	32204.78	121056.67	данные отсутствуют	данные отсутствуют
Государственный регистратор				ФГИС ЕГРН
полное наименование должности			подпись	инициалы, фамилия

М.П.

Выписка из Единого государственного реестра недвижимости об объекте недвижимости
366
Сведения о частях земельного участка

Земельный участок			
<small>(вид объекта недвижимости)</small>			
Лист № <u> </u> Раздела 4.2	Всего листов раздела 4.2 : <u> </u>	Всего разделов: <u> </u>	Всего листов выписки: <u> </u>
19.07.2021 № 99/2021/405926912			
Кадастровый номер:		47:23:0000000:50924	

Номер точки	Координаты, м		Описание закрепления на местности	Средняя квадратическая погрешность определения координат характерных точек границы части земельного участка, м
	X	Y		
1	2	3	4	5
1365	32168.53	121074.1	данные отсутствуют	данные отсутствуют
1366	32146.31	121084.65	данные отсутствуют	данные отсутствуют
1367	32148.06	121091.11	данные отсутствуют	данные отсутствуют
1368	32161.05	121083.71	данные отсутствуют	0.1
1369	35920.87	119218.69	данные отсутствуют	0.1
1370	35930.14	119214.24	данные отсутствуют	данные отсутствуют
1371	35911.75	119217.61	данные отсутствуют	данные отсутствуют
1372	35895.23	119222.59	данные отсутствуют	данные отсутствуют
1373	35881.56	119228.4	данные отсутствуют	данные отсутствуют
1374	35855.34	119241.04	данные отсутствуют	данные отсутствуют
1375	35732.02	119301.81	данные отсутствуют	данные отсутствуют
1376	35319.09	119505.89	данные отсутствуют	данные отсутствуют
1377	34993.96	119666.96	данные отсутствуют	данные отсутствуют
1378	34907.29	119709.74	данные отсутствуют	данные отсутствуют
1379	34820.92	119752.52	данные отсутствуют	данные отсутствуют
1380	34784.74	119770.1	данные отсутствуют	данные отсутствуют
1381	34386.01	119969.19	данные отсутствуют	данные отсутствуют
Государственный регистратор				ФГИС ЕГРН
полное наименование должности			подпись	инициалы, фамилия

М.П.

367
Сведения о частях земельного участка

Земельный участок			
(вид объекта недвижимости)			
Лист № ___ Раздела 4.2	Всего листов раздела 4.2 : ___	Всего разделов: ___	Всего листов выписки: ___
19.07.2021 № 99/2021/405926912			
Кадастровый номер:		47:23:0000000:50924	

Номер точки	Координаты, м		Описание закрепления на местности	Средняя квадратическая погрешность определения координат характерных точек границы части земельного участка, м
	X	Y		
1	2	3	4	5
1382	34016.47	120153.83	данные отсутствуют	данные отсутствуют
1383	33773.89	120274.49	данные отсутствуют	данные отсутствуют
1384	33740.97	120290.86	данные отсутствуют	данные отсутствуют
1385	33362.59	120479.21	данные отсутствуют	данные отсутствуют
1386	32814.58	120751.74	данные отсутствуют	данные отсутствуют
1387	32367.25	120976.21	данные отсутствуют	данные отсутствуют
1388	32324.17	120997.83	данные отсутствуют	данные отсутствуют
1389	32335.3	120999.65	данные отсутствуют	0.1
1390	32411.2	120960.71	данные отсутствуют	0.1
1391	32476.4	120928.19	данные отсутствуют	0.1
1392	32544.7	120894.26	данные отсутствуют	0.1
1393	32612.1	120860.42	данные отсутствуют	0.1
1394	32683.35	120824.52	данные отсутствуют	0.1
1395	32738.14	120796.87	данные отсутствуют	0.1
1396	32789.3	120771.66	данные отсутствуют	0.1
1397	32869.33	120731.84	данные отсутствуют	0.1
1398	32939.39	120696.93	данные отсутствуют	0.1
Государственный регистратор				ФГИС ЕГРН
полное наименование должности			подпись	инициалы, фамилия

М.П.

Выписка из Единого государственного реестра недвижимости об объекте недвижимости
Сведения о частях земельного участка

Земельный участок			
(вид объекта недвижимости)			
Лист № ___ Раздела 4.2	Всего листов раздела 4.2 : ___	Всего разделов: ___	Всего листов выписки: ___
19.07.2021 № 99/2021/405926912			
Кадастровый номер:		47:23:0000000:50924	

Номер точки	Координаты, м		Описание закрепления на местности	Средняя квадратическая погрешность определения координат характерных точек границы части земельного участка, м
	X	Y		
1	2	3	4	5
1399	33021.15	120655.95	данные отсутствуют	0.1
1400	33096.44	120618.38	данные отсутствуют	0.1
1401	33174.3	120579.56	данные отсутствуют	0.1
1402	33248.39	120542.8	данные отсутствуют	0.1
1403	33322.15	120505.97	данные отсутствуют	0.1
1404	33393.11	120470.63	данные отсутствуют	0.1
1405	33478.2	120428.43	данные отсутствуют	0.1
1406	33554.59	120390.45	данные отсутствуют	0.1
1407	33630.03	120352.81	данные отсутствуют	0.1
1408	33719.89	120308.14	данные отсутствуют	0.1
1409	33808.71	120263.86	данные отсутствуют	0.1
1410	33896.67	120221.19	данные отсутствуют	0.1
1411	33957.69	120186.92	данные отсутствуют	0.1
1412	34036.17	120148.27	данные отсутствуют	0.1
1413	34108.03	120112.59	данные отсутствуют	0.1
1414	34206.14	120064.23	данные отсутствуют	0.1
1415	34284.7	120025.47	данные отсутствуют	0.1
Государственный регистратор				ФГИС ЕГРН
полное наименование должности			подпись	инициалы, фамилия

М.П.

Выписка из Единого государственного реестра недвижимости об объекте недвижимости
369
Сведения о частях земельного участка

Земельный участок			
(вид объекта недвижимости)			
Лист № ___ Раздела 4.2	Всего листов раздела 4.2 : ___	Всего разделов: ___	Всего листов выписки: ___
19.07.2021 № 99/2021/405926912			
Кадастровый номер:		47:23:0000000:50924	

Номер точки	Координаты, м		Описание закрепления на местности	Средняя квадратическая погрешность определения координат характерных точек границы части земельного участка, м
	X	Y		
1	2	3	4	5
1416	34372.47	119982.14	данные отсутствуют	0.1
1417	34449.17	119944.4	данные отсутствуют	0.1
1418	34516.13	119911.63	данные отсутствуют	0.1
1419	34578.06	119881.4	данные отсутствуют	0.1
1420	34636.57	119852.71	данные отсутствуют	0.1
1421	34695.68	119823.79	данные отсутствуют	0.1
1422	34759.16	119792.45	данные отсутствуют	0.1
1423	34837.9	119753.78	данные отсутствуют	0.1
1424	34887.73	119729.56	данные отсутствуют	0.1
1425	34928.2	119709.75	данные отсутствуют	0.1
1426	34987.07	119680.94	данные отсутствуют	0.1
1427	35042.59	119653.76	данные отсутствуют	0.1
1428	35110.77	119620.3	данные отсутствуют	0.1
1429	35171.4	119590.42	данные отсутствуют	0.1
1430	35235.52	119558.67	данные отсутствуют	0.1
1431	35293.86	119529.95	данные отсутствуют	0.1
1432	35349.7	119502.39	данные отсутствуют	0.1
Государственный регистратор				ФГИС ЕГРН
полное наименование должности			подпись	инициалы, фамилия

М.П.

Выписка из Единого государственного реестра недвижимости об объекте недвижимости
Сведения о частях земельного участка

Земельный участок			
(вид объекта недвижимости)			
Лист № ___ Раздела 4.2	Всего листов раздела 4.2 : ___	Всего разделов: ___	Всего листов выписки: ___
19.07.2021 № 99/2021/405926912			
Кадастровый номер:		47:23:0000000:50924	

Номер точки	Координаты, м		Описание закрепления на местности	Средняя квадратическая погрешность определения координат характерных точек границы части земельного участка, м
	X	Y		
1	2	3	4	5
1433	35406.08	119474.69	данные отсутствуют	0.1
1434	35467.43	119441.52	данные отсутствуют	0.1
1435	35541.53	119401.54	данные отсутствуют	0.1
1436	35600.64	119373.1	данные отсутствуют	0.1
1437	35665.74	119341.85	данные отсутствуют	0.1
1438	35726.72	119312.31	данные отсутствуют	0.1
1439	35786.57	119283.56	данные отсутствуют	0.1
1440	35850.2	119252.9	данные отсутствуют	0.1

Государственный регистратор		ФГИС ЕГРН
полное наименование должности	подпись	инициалы, фамилия

М.П.

Выписка из Единого государственного реестра недвижимости об объекте недвижимости
Сведения о частях земельного участка

Земельный участок				
<small>(вид объекта недвижимости)</small>				
Лист № __ Раздела 4.2		Всего листов раздела 4.2 : __		Всего разделов: __
Всего листов выписки: __				
19.07.2021 № 99/2021/405926912				
Кадастровый номер:			47:23:0000000:50924	
Сведения о характерных точках границы части (частей) земельного участка				
Учетный номер части: 2				
Система координат: МСК 47 зона 2				
Зона №				
Номер точки	Координаты, м		Описание закрепления на местности	Средняя квадратическая погрешность определения координат характерных точек границы части земельного участка, м
	X	Y		
1	2	3	4	5
816	352093.26	2217493.53	данные отсутствуют	данные отсутствуют
817	352095.5	2217493.89	данные отсутствуют	данные отсутствуют
818	352098.63	2217475.15	данные отсутствуют	данные отсутствуют
819	352109.32	2217485.45	данные отсутствуют	данные отсутствуют
820	352112.24	2217492.16	данные отсутствуют	данные отсутствуют
821	352111.95	2217506.27	данные отсутствуют	данные отсутствуют
822	352110.26	2217512.56	данные отсутствуют	данные отсутствуют
823	352073.92	2217637.67	данные отсутствуют	данные отсутствуют
824	352046.91	2217734.23	данные отсутствуют	данные отсутствуют
825	351969.46	2218011.09	данные отсутствуют	данные отсутствуют
988	378591.41	2219817.45	данные отсутствуют	данные отсутствуют
989	378586.27	2219850.27	данные отсутствуют	данные отсутствуют
1072	352093.35	2217497.9	данные отсутствуют	данные отсутствуют
1073	352102.98	2217510.96	данные отсутствуют	0.1
1074	352106.38	2217515.81	данные отсутствуют	0.1
1075	352090.56	2217538.67	данные отсутствуют	0.1
Государственный регистратор			ФГИС ЕГРН	
полное наименование должности			подпись	
			инициалы, фамилия	

М.П.

Сведения о частях земельного участка

Земельный участок			
(вид объекта недвижимости)			
Лист № <u> </u> Раздела 4.2	Всего листов раздела 4.2 : <u> </u>	Всего разделов: <u> </u>	Всего листов выписки: <u> </u>
19.07.2021 № 99/2021/405926912			
Кадастровый номер:		47:23:0000000:50924	

Номер точки	Координаты, м		Описание закрепления на местности	Средняя квадратическая погрешность определения координат характерных точек границы части земельного участка, м
	X	Y		
1	2	3	4	5
1076	352066.01	2217625.42	данные отсутствуют	0.1
1077	352040.97	2217712.79	данные отсутствуют	0.1
1078	352014.29	2217803.98	данные отсутствуют	0.1
1079	351989.94	2217887.27	данные отсутствуют	0.1
1080	351965.39	2217973.41	данные отсутствуют	0.1
1081	351942.74	2218051.62	данные отсутствуют	0.1
1082	351936.89	2218055.45	данные отсутствуют	данные отсутствуют
1083	351927.97	2218086.37	данные отсутствуют	данные отсутствуют
1084	351952.34	2218070.44	данные отсутствуют	данные отсутствуют
1085	378584.42	2219819.38	данные отсутствуют	данные отсутствуют
1086	378581.11	2219844.21	данные отсутствуют	данные отсутствуют
1087	360028.75	2225092.43	данные отсутствуют	0.1
1088	360028.87	2225091.16	данные отсутствуют	данные отсутствуют
1089	360024.68	2225093.43	данные отсутствуют	данные отсутствуют
1090	360023.45	2225115.67	данные отсутствуют	данные отсутствуют
1091	360027.58	2225113.45	данные отсутствуют	данные отсутствуют
1092	15205.22	127025.75	данные отсутствуют	0.1
Государственный регистратор				ФГИС ЕГРН
полное наименование должности			подпись	инициалы, фамилия

М.П.

Сведения о частях земельного участка

Земельный участок			
(вид объекта недвижимости)			
Лист № __ Раздела 4.2	Всего листов раздела 4.2 : __	Всего разделов: __	Всего листов выписки: __
19.07.2021 № 99/2021/405926912			
Кадастровый номер:		47:23:0000000:50924	

Номер точки	Координаты, м		Описание закрепления на местности	Средняя квадратическая погрешность определения координат характерных точек границы части земельного участка, м
	X	Y		
1	2	3	4	5
1093	15227.81	127007.46	данные отсутствуют	данные отсутствуют
1094	15217.55	127012.08	данные отсутствуют	данные отсутствуют
1095	15194.24	127020.08	данные отсутствуют	данные отсутствуют
1096	14542.11	126974.12	данные отсутствуют	данные отсутствуют
1097	14526.47	126965.68	данные отсутствуют	данные отсутствуют
1098	14543.08	126979.99	данные отсутствуют	0.1
1099	14547.48	126977.01	данные отсутствуют	данные отсутствуют
1100	16679.06	126080.15	данные отсутствуют	данные отсутствуют
1101	16676.49	126078.28	данные отсутствуют	данные отсутствуют
1102	16603.83	126156.24	данные отсутствуют	данные отсутствуют
1103	16638.35	126135.68	данные отсутствуют	0.1
1104	16677.8	126083.52	данные отсутствуют	0.1
1105	16680.43	126078.76	данные отсутствуют	данные отсутствуют
1106	16684.61	126071.21	данные отсутствуют	данные отсутствуют
1107	16686.17	126068.38	данные отсутствуют	данные отсутствуют
1108	16683.85	126070.39	данные отсутствуют	данные отсутствуют
1109	23813.01	124421.31	данные отсутствуют	0.1
Государственный регистратор				ФГИС ЕГРН
полное наименование должности			подпись	инициалы, фамилия

М.П.

Сведения о частях земельного участка

Земельный участок			
(вид объекта недвижимости)			
Лист № <u> </u> Раздела 4.2	Всего листов раздела 4.2 : <u> </u>	Всего разделов: <u> </u>	Всего листов выписки: <u> </u>
19.07.2021 № 99/2021/405926912			
Кадастровый номер:		47:23:0000000:50924	

Номер точки	Координаты, м		Описание закрепления на местности	Средняя квадратическая погрешность определения координат характерных точек границы части земельного участка, м
	X	Y		
1	2	3	4	5
1110	23855.08	124401.23	данные отсутствуют	данные отсутствуют
1111	23829.53	124409.45	данные отсутствуют	данные отсутствуют
1112	23817.78	124410.41	данные отсутствуют	данные отсутствуют
1113	23817.13	124407.52	данные отсутствуют	данные отсутствуют
1114	23804.5	124411.01	данные отсутствуют	данные отсутствуют
1115	23786.29	124422.44	данные отсутствуют	данные отсутствуют
1116	23783.36	124424.87	данные отсутствуют	данные отсутствуют
1117	22341.89	124329.69	данные отсутствуют	данные отсутствуют
1118	22317.84	124331.48	данные отсутствуют	данные отсутствуют
1119	22349.84	124334.11	данные отсутствуют	0.1
1120	22442.15	124342.3	данные отсутствуют	0.1
1121	22531.81	124349.63	данные отсутствуют	0.1
1122	22631.36	124358.03	данные отсутствуют	0.1
1123	22709.8	124364.73	данные отсутствуют	0.1
1124	22808.86	124372.89	данные отсутствуют	0.1
1125	22902.21	124380.82	данные отсутствуют	0.1
1126	23001.98	124389.44	данные отсутствуют	0.1
Государственный регистратор				ФГИС ЕГРН
полное наименование должности			подпись	инициалы, фамилия

М.П.

Выписка из Единого государственного реестра недвижимости об объекте недвижимости
Сведения о частях земельного участка

Земельный участок			
(вид объекта недвижимости)			
Лист № <u> </u> Раздела 4.2	Всего листов раздела 4.2 : <u> </u>	Всего разделов: <u> </u>	Всего листов выписки: <u> </u>
19.07.2021 № 99/2021/405926912			
Кадастровый номер:		47:23:0000000:50924	

Номер точки	Координаты, м		Описание закрепления на местности	Средняя квадратическая погрешность определения координат характерных точек границы части земельного участка, м
	X	Y		
1	2	3	4	5
1127	23088.07	124396.55	данные отсутствуют	0.1
1128	23180.99	124404.24	данные отсутствуют	0.1
1129	23270.53	124412.01	данные отсутствуют	0.1
1130	23356.58	124419.33	данные отсутствуют	0.1
1131	23449.46	124427.24	данные отсутствуют	0.1
1132	23547.23	124435.42	данные отсутствуют	0.1
1133	23631.91	124442.85	данные отсутствуют	0.1
1134	23684.64	124436.64	данные отсутствуют	данные отсутствуют
1135	23667.79	124436.11	данные отсутствуют	данные отсутствуют
1136	23651.52	124435.53	данные отсутствуют	данные отсутствуют
1137	23651.42	124437.28	данные отсутствуют	данные отсутствуют
1138	23631.04	124436.12	данные отсутствуют	данные отсутствуют
1139	23593.09	124433.45	данные отсутствуют	данные отсутствуют
1140	23558.92	124431.11	данные отсутствуют	данные отсутствуют
1141	23507.17	124427.44	данные отсутствуют	данные отсутствуют
1142	23425.98	124421.98	данные отсутствуют	данные отсутствуют
1143	23369.49	124418.74	данные отсутствуют	данные отсутствуют
Государственный регистратор				ФГИС ЕГРН
полное наименование должности			подпись	инициалы, фамилия

М.П.

Выписка из Единого государственного реестра недвижимости об объекте недвижимости
Сведения о частях земельного участка

Земельный участок			
(вид объекта недвижимости)			
Лист № <u> </u> Раздела 4.2	Всего листов раздела 4.2 : <u> </u>	Всего разделов: <u> </u>	Всего листов выписки: <u> </u>
19.07.2021 № 99/2021/405926912			
Кадастровый номер:		47:23:0000000:50924	

Номер точки	Координаты, м		Описание закрепления на местности	Средняя квадратическая погрешность определения координат характерных точек границы части земельного участка, м
	X	Y		
1	2	3	4	5
1144	23212.06	124406.8	данные отсутствуют	данные отсутствуют
1145	23158.9	124401.39	данные отсутствуют	данные отсутствуют
1146	23109.09	124396.12	данные отсутствуют	данные отсутствуют
1147	23091.94	124393.98	данные отсутствуют	данные отсутствуют
1148	23050.99	124382.18	данные отсутствуют	данные отсутствуют
1149	23033.18	124379.57	данные отсутствуют	данные отсутствуют
1150	23027.28	124380.61	данные отсутствуют	данные отсутствуют
1151	23017.27	124386.47	данные отсутствуют	данные отсутствуют
1152	23009.44	124386.94	данные отсутствуют	данные отсутствуют
1153	22966.29	124382.97	данные отсутствуют	данные отсутствуют
1154	22960.32	124382.42	данные отсутствуют	данные отсутствуют
1155	22845.21	124371.84	данные отсутствуют	данные отсутствуют
1156	22802.98	124367.96	данные отсутствуют	данные отсутствуют
1157	22718.48	124357.45	данные отсутствуют	данные отсутствуют
1158	22714.47	124356.65	данные отсутствуют	данные отсутствуют
1159	22713.87	124359.68	данные отсутствуют	данные отсутствуют
1160	22642.07	124353.3	данные отсутствуют	данные отсутствуют
Государственный регистратор				ФГИС ЕГРН
полное наименование должности			подпись	инициалы, фамилия

М.П.

Выписка из Единого государственного реестра недвижимости об объекте недвижимости
Сведения о частях земельного участка

Земельный участок			
(вид объекта недвижимости)			
Лист № <u> </u> Раздела 4.2	Всего листов раздела 4.2 : <u> </u>	Всего разделов: <u> </u>	Всего листов выписки: <u> </u>
19.07.2021 № 99/2021/405926912			
Кадастровый номер:		47:23:0000000:50924	

Номер точки	Координаты, м		Описание закрепления на местности	Средняя квадратическая погрешность определения координат характерных точек границы части земельного участка, м
	X	Y		
1	2	3	4	5
1161	22608.33	124350.27	данные отсутствуют	данные отсутствуют
1162	22594.2	124348.82	данные отсутствуют	данные отсутствуют
1163	22594.59	124343.74	данные отсутствуют	данные отсутствуют
1164	22576.08	124341.79	данные отсутствуют	данные отсутствуют
1165	22556.09	124340.73	данные отсутствуют	данные отсутствуют
1166	22490.77	124341	данные отсутствуют	данные отсутствуют
1167	22478.13	124333.13	данные отсутствуют	данные отсутствуют
1168	22473.58	124331.91	данные отсутствуют	данные отсутствуют
1169	22461.9	124331.91	данные отсутствуют	данные отсутствуют
1170	22461.91	124337.13	данные отсутствуют	данные отсутствуют
1171	22458.58	124337.2	данные отсутствуют	данные отсутствуют
1172	24394.6	124144.72	данные отсутствуют	0.1
1173	24398.81	124139.96	данные отсутствуют	данные отсутствуют
1174	24398.2	124140.35	данные отсутствуют	данные отсутствуют
1175	24385.52	124147.32	данные отсутствуют	данные отсутствуют
1176	24370.94	124154.2	данные отсутствуют	данные отсутствуют
1177	24333.11	124170.9	данные отсутствуют	данные отсутствуют
Государственный регистратор				ФГИС ЕГРН
полное наименование должности			подпись	инициалы, фамилия

М.П.

Выписка из Единого государственного реестра недвижимости об объекте недвижимости
Сведения о частях земельного участка

Земельный участок			
(вид объекта недвижимости)			
Лист № <u> </u> Раздела 4.2	Всего листов раздела 4.2 : <u> </u>	Всего разделов: <u> </u>	Всего листов выписки: <u> </u>
19.07.2021 № 99/2021/405926912			
Кадастровый номер:		47:23:0000000:50924	

Номер точки	Координаты, м		Описание закрепления на местности	Средняя квадратическая погрешность определения координат характерных точек границы части земельного участка, м
	X	Y		
1	2	3	4	5
1178	24276.5	124195.8	данные отсутствуют	данные отсутствуют
1179	24275.26	124192.68	данные отсутствуют	данные отсутствуют
1180	24269.75	124194.92	данные отсутствуют	данные отсутствуют
1181	24271.28	124196.6	данные отсутствуют	данные отсутствуют
1182	24244.25	124208.63	данные отсутствуют	данные отсутствуют
1183	24116.17	124272.09	данные отсутствуют	данные отсутствуют
1184	23994.58	124333.82	данные отсутствуют	данные отсутствуют
1185	23989.23	124336.53	данные отсутствуют	данные отсутствуют
1186	23978.07	124342.2	данные отсутствуют	данные отсутствуют
1187	23978.24	124342.63	данные отсутствуют	данные отсутствуют
1188	24058.83	124304.55	данные отсутствуют	0.1
1189	24135.58	124268	данные отсутствуют	0.1
1190	24222.54	124226.93	данные отсутствуют	0.1
1191	24317.22	124181.75	данные отсутствуют	0.1
1192	25020.6	123413.92	данные отсутствуют	данные отсутствуют
1193	25002.72	123403.42	данные отсутствуют	данные отсутствуют
1194	24989.02	123419.73	данные отсутствуют	данные отсутствуют
Государственный регистратор				ФГИС ЕГРН
полное наименование должности			подпись	инициалы, фамилия

М.П.

Выписка из Единого государственного реестра недвижимости об объекте недвижимости
Сведения о частях земельного участка

Земельный участок			
(вид объекта недвижимости)			
Лист № ___ Раздела 4.2	Всего листов раздела 4.2 : ___	Всего разделов: ___	Всего листов выписки: ___
19.07.2021 № 99/2021/405926912			
Кадастровый номер:		47:23:0000000:50924	

Номер точки	Координаты, м		Описание закрепления на местности	Средняя квадратическая погрешность определения координат характерных точек границы части земельного участка, м
	X	Y		
1	2	3	4	5
1195	24990.46	123420.57	данные отсутствуют	0.1
1196	25005.66	123429.49	данные отсутствуют	данные отсутствуют
1197	26855.03	122745.96	данные отсутствуют	0.1
1198	26908.11	122710.83	данные отсутствуют	данные отсутствуют
1199	26867.5	122732.43	данные отсутствуют	данные отсутствуют
1200	26817.89	122764.81	данные отсутствуют	данные отсутствуют
1201	26554.71	122941.19	данные отсутствуют	данные отсутствуют
1202	26466.07	123000.53	данные отсутствуют	данные отсутствуют
1203	26327.73	123093.52	данные отсутствуют	данные отсутствуют
1204	26325.32	123089.93	данные отсутствуют	данные отсутствуют
1205	26303.07	123105.76	данные отсутствуют	данные отсутствуют
1206	26304.98	123108.81	данные отсутствуют	данные отсутствуют
1207	26277.96	123126.97	данные отсутствуют	данные отсутствуют
1208	26271.77	123123.78	данные отсутствуют	данные отсутствуют
1209	26259.49	123131.84	данные отсутствуют	данные отсутствуют
1210	26247.39	123144.08	данные отсутствуют	данные отсутствуют
1211	26201.05	123171.46	данные отсутствуют	данные отсутствуют
Государственный регистратор				ФГИС ЕГРН
полное наименование должности			подпись	инициалы, фамилия

М.П.

Выписка из Единого государственного реестра недвижимости об объекте недвижимости
380
Сведения о частях земельного участка

Земельный участок			
(вид объекта недвижимости)			
Лист № <u> </u> Раздела 4.2	Всего листов раздела 4.2 : <u> </u>	Всего разделов: <u> </u>	Всего листов выписки: <u> </u>
19.07.2021 № 99/2021/405926912			
Кадастровый номер:		47:23:0000000:50924	

Номер точки	Координаты, м		Описание закрепления на местности	Средняя квадратическая погрешность определения координат характерных точек границы части земельного участка, м
	X	Y		
1	2	3	4	5
1212	26191.28	123175.75	данные отсутствуют	данные отсутствуют
1213	26161.14	123183.6	данные отсутствуют	данные отсутствуют
1214	26140.11	123186.42	данные отсутствуют	данные отсутствуют
1215	26072.14	123190.95	данные отсутствуют	данные отсутствуют
1216	26021.71	123195.13	данные отсутствуют	данные отсутствуют
1217	25986.68	123197.29	данные отсутствуют	данные отсутствуют
1218	25977.12	123198.61	данные отсутствуют	данные отсутствуют
1219	25974.76	123198.17	данные отсутствуют	данные отсутствуют
1220	25971.99	123195.69	данные отсутствуют	данные отсутствуют
1221	25952.81	123196.52	данные отсутствуют	данные отсутствуют
1222	25948.62	123202.87	данные отсутствуют	данные отсутствуют
1223	25925.57	123203.96	данные отсутствуют	данные отсутствуют
1224	25895.23	123205.82	данные отсутствуют	данные отсутствуют
1225	25877.07	123205.33	данные отсутствуют	данные отсутствуют
1226	25860.25	123204	данные отсутствуют	данные отсутствуют
1227	25845.34	123201.67	данные отсутствуют	данные отсутствуют
1228	25835.85	123202.21	данные отсутствуют	данные отсутствуют
Государственный регистратор				ФГИС ЕГРН
полное наименование должности			подпись	инициалы, фамилия

М.П.

Выписка из Единого государственного реестра недвижимости об объекте недвижимости
381
Сведения о частях земельного участка

Земельный участок			
(вид объекта недвижимости)			
Лист № <u> </u> Раздела 4.2	Всего листов раздела 4.2 : <u> </u>	Всего разделов: <u> </u>	Всего листов выписки: <u> </u>
19.07.2021 № 99/2021/405926912			
Кадастровый номер:		47:23:0000000:50924	

Номер точки	Координаты, м		Описание закрепления на местности	Средняя квадратическая погрешность определения координат характерных точек границы части земельного участка, м
	X	Y		
1	2	3	4	5
1229	25819.68	123206.39	данные отсутствуют	данные отсутствуют
1230	25805.85	123210.93	данные отсутствуют	данные отсутствуют
1231	25793.77	123213.38	данные отсутствуют	данные отсутствуют
1232	25664.33	123222.14	данные отсутствуют	данные отсутствуют
1233	25609.34	123227.23	данные отсутствуют	данные отсутствуют
1234	25518.24	123233.48	данные отсутствуют	данные отсутствуют
1235	25500.34	123233.19	данные отсутствуют	данные отсутствуют
1236	25462.83	123236.6	данные отсутствуют	данные отсутствуют
1237	25450.84	123235.97	данные отсутствуют	данные отсутствуют
1238	25446.27	123232.36	данные отсутствуют	данные отсутствуют
1239	25427.02	123234.22	данные отсутствуют	данные отсутствуют
1240	25422.6	123239.04	данные отсутствуют	данные отсутствуют
1241	25419.87	123240.17	данные отсутствуют	данные отсутствуют
1242	25396.51	123242.94	данные отсутствуют	данные отсутствуют
1243	25393.06	123239.76	данные отсутствуют	данные отсутствуют
1244	25390.36	123238.95	данные отсутствуют	данные отсутствуют
1245	25371.29	123239.62	данные отсутствуют	данные отсутствуют
Государственный регистратор				ФГИС ЕГРН
полное наименование должности			подпись	инициалы, фамилия

М.П.

Выписка из Единого государственного реестра недвижимости об объекте недвижимости
382
Сведения о частях земельного участка

Земельный участок			
(вид объекта недвижимости)			
Лист № <u> </u> Раздела 4.2	Всего листов раздела 4.2 : <u> </u>	Всего разделов: <u> </u>	Всего листов выписки: <u> </u>
19.07.2021 № 99/2021/405926912			
Кадастровый номер:		47:23:0000000:50924	

Номер точки	Координаты, м		Описание закрепления на местности	Средняя квадратическая погрешность определения координат характерных точек границы части земельного участка, м
	X	Y		
1	2	3	4	5
1246	25369.63	123240.24	данные отсутствуют	данные отсутствуют
1247	25366.92	123244.55	данные отсутствуют	данные отсутствуют
1248	25363.92	123246.7	данные отсутствуют	данные отсутствуют
1249	25347.33	123248.1	данные отсутствуют	данные отсутствуют
1250	25318.02	123250.66	данные отсутствуют	данные отсутствуют
1251	25304.11	123251.95	данные отсутствуют	данные отсутствуют
1252	25288.51	123253.77	данные отсутствуют	данные отсутствуют
1253	25276.99	123256.22	данные отсутствуют	данные отсутствуют
1254	25263.1	123260.65	данные отсутствуют	данные отсутствуют
1255	25252.7	123264.19	данные отсутствуют	данные отсутствуют
1256	25233.08	123271.26	данные отсутствуют	данные отсутствуют
1257	25224.67	123274.56	данные отсутствуют	данные отсутствуют
1258	25277.12	123258.6	данные отсутствуют	0.1
1259	25362.15	123251.98	данные отсутствуют	0.1
1260	25451.87	123245.04	данные отсутствуют	0.1
1261	25541.02	123237.97	данные отсутствуют	0.1
1262	25641.04	123230.07	данные отсутствуют	0.1
Государственный регистратор				ФГИС ЕГРН
полное наименование должности			подпись	инициалы, фамилия

М.П.

Сведения о частях земельного участка

Земельный участок			
(вид объекта недвижимости)			
Лист № ___ Раздела 4.2	Всего листов раздела 4.2 : ___	Всего разделов: ___	Всего листов выписки: ___
19.07.2021 № 99/2021/405926912			
Кадастровый номер:		47:23:0000000:50924	

Номер точки	Координаты, м		Описание закрепления на местности	Средняя квадратическая погрешность определения координат характерных точек границы части земельного участка, м
	X	Y		
1	2	3	4	5
1263	25729.49	123222.88	данные отсутствуют	0.1
1264	25818.86	123216.06	данные отсутствуют	0.1
1265	25906.57	123209.01	данные отсутствуют	0.1
1266	26007.32	123201.42	данные отсутствуют	0.1
1267	26090.76	123195.05	данные отсутствуют	0.1
1268	26188.23	123186.94	данные отсутствуют	0.1
1269	26259.02	123140.07	данные отсутствуют	0.1
1270	26321.18	123099.13	данные отсутствуют	0.1
1271	26400.37	123046.62	данные отсутствуют	0.1
1272	26472.06	122999.31	данные отсутствуют	0.1
1273	26548.06	122949.12	данные отсутствуют	0.1
1274	26626.81	122896.78	данные отсутствуют	0.1
1275	26702.68	122846.77	данные отсутствуют	0.1
1276	26780.18	122795.24	данные отсутствуют	0.1
1277	30944.31	121344.64	данные отсутствуют	данные отсутствуют
1278	30944	121336.48	данные отсутствуют	данные отсутствуют
1279	30897.11	121346.27	данные отсутствуют	данные отсутствуют
Государственный регистратор				ФГИС ЕГРН
полное наименование должности			подпись	инициалы, фамилия

М.П.

Выписка из Единого государственного реестра недвижимости об объекте недвижимости
384
Сведения о частях земельного участка

Земельный участок			
(вид объекта недвижимости)			
Лист № <u> </u> Раздела 4.2	Всего листов раздела 4.2 : <u> </u>	Всего разделов: <u> </u>	Всего листов выписки: <u> </u>
19.07.2021 № 99/2021/405926912			
Кадастровый номер:		47:23:0000000:50924	

Номер точки	Координаты, м		Описание закрепления на местности	Средняя квадратическая погрешность определения координат характерных точек границы части земельного участка, м
	X	Y		
1	2	3	4	5
1280	30767.46	121372.25	данные отсутствуют	данные отсутствуют
1281	30600.51	121405.84	данные отсутствуют	данные отсутствуют
1282	30453.04	121435.44	данные отсутствуют	данные отсутствуют
1283	30361.96	121454.07	данные отсутствуют	данные отсутствуют
1284	30133.93	121500.2	данные отсутствуют	данные отсутствуют
1285	30056.83	121515.6	данные отсутствуют	данные отсутствуют
1286	29959.09	121535.83	данные отсутствуют	данные отсутствуют
1287	29552.95	121623.47	данные отсутствуют	данные отсутствуют
1288	29393.49	121657.67	данные отсутствуют	данные отсутствуют
1289	29207.24	121697.65	данные отсутствуют	данные отсутствуют
1290	29000.59	121742.05	данные отсутствуют	данные отсутствуют
1291	28950.27	121751.24	данные отсутствуют	данные отсутствуют
1292	28950.81	121753.74	данные отсутствуют	данные отсутствуют
1293	28900.81	121764.07	данные отсутствуют	данные отсутствуют
1294	28844.02	121776.76	данные отсутствуют	данные отсутствуют
1295	28819.39	121783.11	данные отсутствуют	данные отсутствуют
1296	28801.39	121789.14	данные отсутствуют	данные отсутствуют
Государственный регистратор				ФГИС ЕГРН
полное наименование должности			подпись	инициалы, фамилия

М.П.

Выписка из Единого государственного реестра недвижимости об объекте недвижимости
Сведения о частях земельного участка

Земельный участок			
(вид объекта недвижимости)			
Лист № <u> </u> Раздела 4.2	Всего листов раздела 4.2 : <u> </u>	Всего разделов: <u> </u>	Всего листов выписки: <u> </u>
19.07.2021 № 99/2021/405926912			
Кадастровый номер:		47:23:0000000:50924	

Номер точки	Координаты, м		Описание закрепления на местности	Средняя квадратическая погрешность определения координат характерных точек границы части земельного участка, м
	X	Y		
1	2	3	4	5
1297	28773.24	121801.24	данные отсутствуют	данные отсутствуют
1298	28687.23	121844.43	данные отсутствуют	данные отсутствуют
1299	28632.07	121872.01	данные отсутствуют	данные отсутствуют
1300	28572.36	121901.47	данные отсутствуют	данные отсутствуют
1301	28461.15	121955.52	данные отсутствуют	данные отсутствуют
1302	28238.27	122063.73	данные отсутствуют	данные отсутствуют
1303	28046.45	122156.63	данные отсутствуют	данные отсутствуют
1304	27867.84	122243.3	данные отсутствуют	данные отсутствуют
1305	27810.6	122271.16	данные отсутствуют	данные отсутствуют
1306	27243.05	122547.61	данные отсутствуют	данные отсутствуют
1307	27136.4	122599.45	данные отсутствуют	данные отсутствуют
1308	27164.77	122590.34	данные отсутствуют	0.1
1309	27235.48	122556.31	данные отсутствуют	0.1
1310	27301.48	122524.54	данные отсутствуют	0.1
1311	27376.09	122488.6	данные отсутствуют	0.1
1312	27459.45	122448.55	данные отсутствуют	0.1
1313	27535.24	122412.24	данные отсутствуют	0.1
Государственный регистратор				ФГИС ЕГРН
полное наименование должности			подпись	инициалы, фамилия

М.П.

Выписка из Единого государственного реестра недвижимости об объекте недвижимости
Сведения о частях земельного участка

Земельный участок			
(вид объекта недвижимости)			
Лист № <u> </u> Раздела 4.2	Всего листов раздела 4.2 : <u> </u>	Всего разделов: <u> </u>	Всего листов выписки: <u> </u>
19.07.2021 № 99/2021/405926912			
Кадастровый номер:		47:23:0000000:50924	

Номер точки	Координаты, м		Описание закрепления на местности	Средняя квадратическая погрешность определения координат характерных точек границы части земельного участка, м
	X	Y		
1	2	3	4	5
1314	27617.68	122372.42	данные отсутствуют	0.1
1315	27704.43	122329.79	данные отсутствуют	0.1
1316	27767.79	122298.82	данные отсутствуют	0.1
1317	27852.28	122257.72	данные отсутствуют	0.1
1318	27935.2	122217.53	данные отсутствуют	0.1
1319	28024.05	122174.42	данные отсутствуют	0.1
1320	28096.86	122139.49	данные отсутствуют	0.1
1321	28198.18	122091.03	данные отсутствуют	0.1
1322	28283.25	122050.08	данные отсутствуют	0.1
1323	28368.01	122009.59	данные отсутствуют	0.1
1324	28470.61	121959.9	данные отсутствуют	0.1
1325	28532.17	121929.97	данные отсутствуют	0.1
1326	28588.27	121901.79	данные отсутствуют	0.1
1327	28646.32	121870.34	данные отсутствуют	0.1
1328	28722.89	121829.28	данные отсутствуют	0.1
1329	28776.24	121800.89	данные отсутствуют	0.1
1330	28879.8	121778.22	данные отсутствуют	0.1
Государственный регистратор				ФГИС ЕГРН
полное наименование должности			подпись	инициалы, фамилия

М.П.

Выписка из Единого государственного реестра недвижимости об объекте недвижимости
387
Сведения о частях земельного участка

Земельный участок			
(вид объекта недвижимости)			
Лист № ___ Раздела 4.2	Всего листов раздела 4.2 : ___	Всего разделов: ___	Всего листов выписки: ___
19.07.2021 № 99/2021/405926912			
Кадастровый номер:		47:23:0000000:50924	

Номер точки	Координаты, м		Описание закрепления на местности	Средняя квадратическая погрешность определения координат характерных точек границы части земельного участка, м
	X	Y		
1	2	3	4	5
1331	28993.07	121753.08	данные отсутствуют	0.1
1332	29085.34	121733	данные отсутствуют	0.1
1333	29174.23	121712.91	данные отсутствуют	0.1
1334	29267.38	121692.41	данные отсутствуют	0.1
1335	29377.22	121667.83	данные отсутствуют	0.1
1336	29468.11	121647.3	данные отсутствуют	0.1
1337	29561.45	121626.85	данные отсутствуют	0.1
1338	29651.76	121608.63	данные отсутствуют	0.1
1339	29753.69	121587.57	данные отсутствуют	0.1
1340	29868.53	121564.48	данные отсутствуют	0.1
1341	29970.61	121543.41	данные отсутствуют	0.1
1342	30044.79	121528.57	данные отсутствуют	0.1
1343	30127.46	121511.65	данные отсутствуют	0.1
1344	30211.51	121494.59	данные отсутствуют	0.1
1345	30292.62	121478.35	данные отсутствуют	0.1
1346	30381.6	121460.39	данные отсутствуют	0.1
1347	30466.5	121443.49	данные отсутствуют	0.1
Государственный регистратор				ФГИС ЕГРН
полное наименование должности			подпись	инициалы, фамилия

М.П.

Выписка из Единого государственного реестра недвижимости об объекте недвижимости
388
Сведения о частях земельного участка

Земельный участок			
(вид объекта недвижимости)			
Лист № <u> </u> Раздела 4.2	Всего листов раздела 4.2 : <u> </u>	Всего разделов: <u> </u>	Всего листов выписки: <u> </u>
19.07.2021 № 99/2021/405926912			
Кадастровый номер:		47:23:0000000:50924	

Номер точки	Координаты, м		Описание закрепления на местности	Средняя квадратическая погрешность определения координат характерных точек границы части земельного участка, м
	X	Y		
1	2	3	4	5
1348	30552.41	121426.01	данные отсутствуют	0.1
1349	30640.26	121407.91	данные отсутствуют	0.1
1350	30725.84	121389.96	данные отсутствуют	0.1
1351	30810.18	121372.45	данные отсутствуют	0.1
1352	30893.08	121355.24	данные отсутствуют	0.1
1353	31036.76	121331.14	данные отсутствуют	0.1
1354	31028.74	121329.09	данные отсутствуют	данные отсутствуют
1355	30979.94	121338.32	данные отсутствуют	данные отсутствуют
1356	31008.3	121345.55	данные отсутствуют	данные отсутствуют
1357	31040.56	121339.11	данные отсутствуют	данные отсутствуют
1358	31039.14	121331.74	данные отсутствуют	данные отсутствуют
1359	32212.57	121053.92	данные отсутствуют	0.1
1360	32227.79	121045.14	данные отсутствуют	данные отсутствуют
1361	32218.01	121049.13	данные отсутствуют	данные отсутствуют
1362	32214.79	121047.36	данные отсутствуют	данные отсутствуют
1363	32203.13	121053.58	данные отсутствуют	данные отсутствуют
1364	32204.78	121056.67	данные отсутствуют	данные отсутствуют
Государственный регистратор				ФГИС ЕГРН
полное наименование должности			подпись	инициалы, фамилия

М.П.

Выписка из Единого государственного реестра недвижимости об объекте недвижимости
389
Сведения о частях земельного участка

Земельный участок			
(вид объекта недвижимости)			
Лист № ___ Раздела 4.2	Всего листов раздела 4.2 : ___	Всего разделов: ___	Всего листов выписки: ___
19.07.2021 № 99/2021/405926912			
Кадастровый номер:		47:23:0000000:50924	

Номер точки	Координаты, м		Описание закрепления на местности	Средняя квадратическая погрешность определения координат характерных точек границы части земельного участка, м
	X	Y		
1	2	3	4	5
1365	32168.53	121074.1	данные отсутствуют	данные отсутствуют
1366	32146.31	121084.65	данные отсутствуют	данные отсутствуют
1367	32148.06	121091.11	данные отсутствуют	данные отсутствуют
1368	32161.05	121083.71	данные отсутствуют	0.1
1369	35920.87	119218.69	данные отсутствуют	0.1
1370	35930.14	119214.24	данные отсутствуют	данные отсутствуют
1371	35911.75	119217.61	данные отсутствуют	данные отсутствуют
1372	35895.23	119222.59	данные отсутствуют	данные отсутствуют
1373	35881.56	119228.4	данные отсутствуют	данные отсутствуют
1374	35855.34	119241.04	данные отсутствуют	данные отсутствуют
1375	35732.02	119301.81	данные отсутствуют	данные отсутствуют
1376	35319.09	119505.89	данные отсутствуют	данные отсутствуют
1377	34993.96	119666.96	данные отсутствуют	данные отсутствуют
1378	34907.29	119709.74	данные отсутствуют	данные отсутствуют
1379	34820.92	119752.52	данные отсутствуют	данные отсутствуют
1380	34784.74	119770.1	данные отсутствуют	данные отсутствуют
1381	34386.01	119969.19	данные отсутствуют	данные отсутствуют
Государственный регистратор				ФГИС ЕГРН
полное наименование должности			подпись	инициалы, фамилия

М.П.

390
Сведения о частях земельного участка

Земельный участок			
(вид объекта недвижимости)			
Лист № ___ Раздела 4.2	Всего листов раздела 4.2 : ___	Всего разделов: ___	Всего листов выписки: ___
19.07.2021 № 99/2021/405926912			
Кадастровый номер:		47:23:0000000:50924	

Номер точки	Координаты, м		Описание закрепления на местности	Средняя квадратическая погрешность определения координат характерных точек границы части земельного участка, м
	X	Y		
1	2	3	4	5
1382	34016.47	120153.83	данные отсутствуют	данные отсутствуют
1383	33773.89	120274.49	данные отсутствуют	данные отсутствуют
1384	33740.97	120290.86	данные отсутствуют	данные отсутствуют
1385	33362.59	120479.21	данные отсутствуют	данные отсутствуют
1386	32814.58	120751.74	данные отсутствуют	данные отсутствуют
1387	32367.25	120976.21	данные отсутствуют	данные отсутствуют
1388	32324.17	120997.83	данные отсутствуют	данные отсутствуют
1389	32335.3	120999.65	данные отсутствуют	0.1
1390	32411.2	120960.71	данные отсутствуют	0.1
1391	32476.4	120928.19	данные отсутствуют	0.1
1392	32544.7	120894.26	данные отсутствуют	0.1
1393	32612.1	120860.42	данные отсутствуют	0.1
1394	32683.35	120824.52	данные отсутствуют	0.1
1395	32738.14	120796.87	данные отсутствуют	0.1
1396	32789.3	120771.66	данные отсутствуют	0.1
1397	32869.33	120731.84	данные отсутствуют	0.1
1398	32939.39	120696.93	данные отсутствуют	0.1
Государственный регистратор				ФГИС ЕГРН
полное наименование должности			подпись	инициалы, фамилия

М.П.

Сведения о частях земельного участка

Земельный участок			
(вид объекта недвижимости)			
Лист № ___ Раздела 4.2	Всего листов раздела 4.2 : ___	Всего разделов: ___	Всего листов выписки: ___
19.07.2021 № 99/2021/405926912			
Кадастровый номер:		47:23:0000000:50924	

Номер точки	Координаты, м		Описание закрепления на местности	Средняя квадратическая погрешность определения координат характерных точек границы части земельного участка, м
	X	Y		
1	2	3	4	5
1399	33021.15	120655.95	данные отсутствуют	0.1
1400	33096.44	120618.38	данные отсутствуют	0.1
1401	33174.3	120579.56	данные отсутствуют	0.1
1402	33248.39	120542.8	данные отсутствуют	0.1
1403	33322.15	120505.97	данные отсутствуют	0.1
1404	33393.11	120470.63	данные отсутствуют	0.1
1405	33478.2	120428.43	данные отсутствуют	0.1
1406	33554.59	120390.45	данные отсутствуют	0.1
1407	33630.03	120352.81	данные отсутствуют	0.1
1408	33719.89	120308.14	данные отсутствуют	0.1
1409	33808.71	120263.86	данные отсутствуют	0.1
1410	33896.67	120221.19	данные отсутствуют	0.1
1411	33957.69	120186.92	данные отсутствуют	0.1
1412	34036.17	120148.27	данные отсутствуют	0.1
1413	34108.03	120112.59	данные отсутствуют	0.1
1414	34206.14	120064.23	данные отсутствуют	0.1
1415	34284.7	120025.47	данные отсутствуют	0.1
Государственный регистратор				ФГИС ЕГРН
полное наименование должности			подпись	инициалы, фамилия

М.П.

Сведения о частях земельного участка

Земельный участок			
(вид объекта недвижимости)			
Лист № ___ Раздела 4.2	Всего листов раздела 4.2 : ___	Всего разделов: ___	Всего листов выписки: ___
19.07.2021 № 99/2021/405926912			
Кадастровый номер:		47:23:0000000:50924	

Номер точки	Координаты, м		Описание закрепления на местности	Средняя квадратическая погрешность определения координат характерных точек границы части земельного участка, м
	X	Y		
1	2	3	4	5
1416	34372.47	119982.14	данные отсутствуют	0.1
1417	34449.17	119944.4	данные отсутствуют	0.1
1418	34516.13	119911.63	данные отсутствуют	0.1
1419	34578.06	119881.4	данные отсутствуют	0.1
1420	34636.57	119852.71	данные отсутствуют	0.1
1421	34695.68	119823.79	данные отсутствуют	0.1
1422	34759.16	119792.45	данные отсутствуют	0.1
1423	34837.9	119753.78	данные отсутствуют	0.1
1424	34887.73	119729.56	данные отсутствуют	0.1
1425	34928.2	119709.75	данные отсутствуют	0.1
1426	34987.07	119680.94	данные отсутствуют	0.1
1427	35042.59	119653.76	данные отсутствуют	0.1
1428	35110.77	119620.3	данные отсутствуют	0.1
1429	35171.4	119590.42	данные отсутствуют	0.1
1430	35235.52	119558.67	данные отсутствуют	0.1
1431	35293.86	119529.95	данные отсутствуют	0.1
1432	35349.7	119502.39	данные отсутствуют	0.1
Государственный регистратор				ФГИС ЕГРН
полное наименование должности			подпись	инициалы, фамилия

М.П.

303
Сведения о частях земельного участка

Земельный участок			
(вид объекта недвижимости)			
Лист № ___ Раздела 4.2	Всего листов раздела 4.2 : ___	Всего разделов: ___	Всего листов выписки: ___
19.07.2021 № 99/2021/405926912			
Кадастровый номер:		47:23:0000000:50924	

Номер точки	Координаты, м		Описание закрепления на местности	Средняя квадратическая погрешность определения координат характерных точек границы части земельного участка, м
	X	Y		
1	2	3	4	5
1433	35406.08	119474.69	данные отсутствуют	0.1
1434	35467.43	119441.52	данные отсутствуют	0.1
1435	35541.53	119401.54	данные отсутствуют	0.1
1436	35600.64	119373.1	данные отсутствуют	0.1
1437	35665.74	119341.85	данные отсутствуют	0.1
1438	35726.72	119312.31	данные отсутствуют	0.1
1439	35786.57	119283.56	данные отсутствуют	0.1
1440	35850.2	119252.9	данные отсутствуют	0.1

Государственный регистратор		ФГИС ЕГРН
полное наименование должности	подпись	инициалы, фамилия

М.П.

Выписка из Единого государственного реестра недвижимости об объекте недвижимости
304
Сведения о частях земельного участка

Земельный участок				
(вид объекта недвижимости)				
Лист № __ Раздела 4.2		Всего листов раздела 4.2 : __		Всего разделов: __
Всего листов выписки: __				
19.07.2021 № 99/2021/405926912				
Кадастровый номер:			47:23:0000000:50924	
Сведения о характерных точках границы части (частей) земельного участка				
Учетный номер части: 3				
Система координат: МСК 47 зона 2				
Зона №				
Номер точки	Координаты, м		Описание закрепления на местности	Средняя квадратическая погрешность определения координат характерных точек границы части земельного участка, м
	X	Y		
1	2	3	4	5
816	352093.26	2217493.53	данные отсутствуют	данные отсутствуют
817	352095.5	2217493.89	данные отсутствуют	данные отсутствуют
818	352098.63	2217475.15	данные отсутствуют	данные отсутствуют
819	352109.32	2217485.45	данные отсутствуют	данные отсутствуют
820	352112.24	2217492.16	данные отсутствуют	данные отсутствуют
821	352111.95	2217506.27	данные отсутствуют	данные отсутствуют
822	352110.26	2217512.56	данные отсутствуют	данные отсутствуют
823	352073.92	2217637.67	данные отсутствуют	данные отсутствуют
824	352046.91	2217734.23	данные отсутствуют	данные отсутствуют
825	351969.46	2218011.09	данные отсутствуют	данные отсутствуют
988	378591.41	2219817.45	данные отсутствуют	данные отсутствуют
989	378586.27	2219850.27	данные отсутствуют	данные отсутствуют
1072	352093.35	2217497.9	данные отсутствуют	данные отсутствуют
1073	352102.98	2217510.96	данные отсутствуют	0.1
1074	352106.38	2217515.81	данные отсутствуют	0.1
1075	352090.56	2217538.67	данные отсутствуют	0.1
Государственный регистратор			ФГИС ЕГРН	
полное наименование должности			подпись	
			инициалы, фамилия	

М.П.

Выписка из Единого государственного реестра недвижимости об объекте недвижимости
395
Сведения о частях земельного участка

Земельный участок			
<small>(вид объекта недвижимости)</small>			
Лист № <u> </u> Раздела 4.2	Всего листов раздела 4.2 : <u> </u>	Всего разделов: <u> </u>	Всего листов выписки: <u> </u>
19.07.2021 № 99/2021/405926912			
Кадастровый номер:		47:23:0000000:50924	

Номер точки	Координаты, м		Описание закрепления на местности	Средняя квадратическая погрешность определения координат характерных точек границы части земельного участка, м
	X	Y		
1	2	3	4	5
1076	352066.01	2217625.42	данные отсутствуют	0.1
1077	352040.97	2217712.79	данные отсутствуют	0.1
1078	352014.29	2217803.98	данные отсутствуют	0.1
1079	351989.94	2217887.27	данные отсутствуют	0.1
1080	351965.39	2217973.41	данные отсутствуют	0.1
1081	351942.74	2218051.62	данные отсутствуют	0.1
1082	351936.89	2218055.45	данные отсутствуют	данные отсутствуют
1083	351927.97	2218086.37	данные отсутствуют	данные отсутствуют
1084	351952.34	2218070.44	данные отсутствуют	данные отсутствуют
1085	378584.42	2219819.38	данные отсутствуют	данные отсутствуют
1086	378581.11	2219844.21	данные отсутствуют	данные отсутствуют
1087	360028.75	2225092.43	данные отсутствуют	0.1
1088	360028.87	2225091.16	данные отсутствуют	данные отсутствуют
1089	360024.68	2225093.43	данные отсутствуют	данные отсутствуют
1090	360023.45	2225115.67	данные отсутствуют	данные отсутствуют
1091	360027.58	2225113.45	данные отсутствуют	данные отсутствуют
1092	15205.22	127025.75	данные отсутствуют	0.1
Государственный регистратор				ФГИС ЕГРН
полное наименование должности			подпись	инициалы, фамилия

М.П.

Выписка из Единого государственного реестра недвижимости об объекте недвижимости
396
Сведения о частях земельного участка

Земельный участок			
(вид объекта недвижимости)			
Лист № <u> </u> Раздела 4.2	Всего листов раздела 4.2 : <u> </u>	Всего разделов: <u> </u>	Всего листов выписки: <u> </u>
19.07.2021 № 99/2021/405926912			
Кадастровый номер:		47:23:0000000:50924	

Номер точки	Координаты, м		Описание закрепления на местности	Средняя квадратическая погрешность определения координат характерных точек границы части земельного участка, м
	X	Y		
1	2	3	4	5
1093	15227.81	127007.46	данные отсутствуют	данные отсутствуют
1094	15217.55	127012.08	данные отсутствуют	данные отсутствуют
1095	15194.24	127020.08	данные отсутствуют	данные отсутствуют
1096	14542.11	126974.12	данные отсутствуют	данные отсутствуют
1097	14526.47	126965.68	данные отсутствуют	данные отсутствуют
1098	14543.08	126979.99	данные отсутствуют	0.1
1099	14547.48	126977.01	данные отсутствуют	данные отсутствуют
1100	16679.06	126080.15	данные отсутствуют	данные отсутствуют
1101	16676.49	126078.28	данные отсутствуют	данные отсутствуют
1102	16603.83	126156.24	данные отсутствуют	данные отсутствуют
1103	16638.35	126135.68	данные отсутствуют	0.1
1104	16677.8	126083.52	данные отсутствуют	0.1
1105	16680.43	126078.76	данные отсутствуют	данные отсутствуют
1106	16684.61	126071.21	данные отсутствуют	данные отсутствуют
1107	16686.17	126068.38	данные отсутствуют	данные отсутствуют
1108	16683.85	126070.39	данные отсутствуют	данные отсутствуют
1109	23813.01	124421.31	данные отсутствуют	0.1
Государственный регистратор				ФГИС ЕГРН
полное наименование должности			подпись	инициалы, фамилия

М.П.

307
Сведения о частях земельного участка

Земельный участок			
(вид объекта недвижимости)			
Лист № ___ Раздела 4.2	Всего листов раздела 4.2 : ___	Всего разделов: ___	Всего листов выписки: ___
19.07.2021 № 99/2021/405926912			
Кадастровый номер:		47:23:0000000:50924	

Номер точки	Координаты, м		Описание закрепления на местности	Средняя квадратическая погрешность определения координат характерных точек границы части земельного участка, м
	X	Y		
1	2	3	4	5
1110	23855.08	124401.23	данные отсутствуют	данные отсутствуют
1111	23829.53	124409.45	данные отсутствуют	данные отсутствуют
1112	23817.78	124410.41	данные отсутствуют	данные отсутствуют
1113	23817.13	124407.52	данные отсутствуют	данные отсутствуют
1114	23804.5	124411.01	данные отсутствуют	данные отсутствуют
1115	23786.29	124422.44	данные отсутствуют	данные отсутствуют
1116	23783.36	124424.87	данные отсутствуют	данные отсутствуют
1117	22341.89	124329.69	данные отсутствуют	данные отсутствуют
1118	22317.84	124331.48	данные отсутствуют	данные отсутствуют
1119	22349.84	124334.11	данные отсутствуют	0.1
1120	22442.15	124342.3	данные отсутствуют	0.1
1121	22531.81	124349.63	данные отсутствуют	0.1
1122	22631.36	124358.03	данные отсутствуют	0.1
1123	22709.8	124364.73	данные отсутствуют	0.1
1124	22808.86	124372.89	данные отсутствуют	0.1
1125	22902.21	124380.82	данные отсутствуют	0.1
1126	23001.98	124389.44	данные отсутствуют	0.1
Государственный регистратор				ФГИС ЕГРН
полное наименование должности			подпись	инициалы, фамилия

М.П.

Выписка из Единого государственного реестра недвижимости об объекте недвижимости
308
Сведения о частях земельного участка

Земельный участок			
(вид объекта недвижимости)			
Лист № <u> </u> Раздела 4.2	Всего листов раздела 4.2 : <u> </u>	Всего разделов: <u> </u>	Всего листов выписки: <u> </u>
19.07.2021 № 99/2021/405926912			
Кадастровый номер:		47:23:0000000:50924	

Номер точки	Координаты, м		Описание закрепления на местности	Средняя квадратическая погрешность определения координат характерных точек границы части земельного участка, м
	X	Y		
1	2	3	4	5
1127	23088.07	124396.55	данные отсутствуют	0.1
1128	23180.99	124404.24	данные отсутствуют	0.1
1129	23270.53	124412.01	данные отсутствуют	0.1
1130	23356.58	124419.33	данные отсутствуют	0.1
1131	23449.46	124427.24	данные отсутствуют	0.1
1132	23547.23	124435.42	данные отсутствуют	0.1
1133	23631.91	124442.85	данные отсутствуют	0.1
1134	23684.64	124436.64	данные отсутствуют	данные отсутствуют
1135	23667.79	124436.11	данные отсутствуют	данные отсутствуют
1136	23651.52	124435.53	данные отсутствуют	данные отсутствуют
1137	23651.42	124437.28	данные отсутствуют	данные отсутствуют
1138	23631.04	124436.12	данные отсутствуют	данные отсутствуют
1139	23593.09	124433.45	данные отсутствуют	данные отсутствуют
1140	23558.92	124431.11	данные отсутствуют	данные отсутствуют
1141	23507.17	124427.44	данные отсутствуют	данные отсутствуют
1142	23425.98	124421.98	данные отсутствуют	данные отсутствуют
1143	23369.49	124418.74	данные отсутствуют	данные отсутствуют
Государственный регистратор				ФГИС ЕГРН
полное наименование должности			подпись	инициалы, фамилия

М.П.

390
Сведения о частях земельного участка

Земельный участок			
(вид объекта недвижимости)			
Лист № ___ Раздела 4.2	Всего листов раздела 4.2 : ___	Всего разделов: ___	Всего листов выписки: ___
19.07.2021 № 99/2021/405926912			
Кадастровый номер:		47:23:0000000:50924	

Номер точки	Координаты, м		Описание закрепления на местности	Средняя квадратическая погрешность определения координат характерных точек границы части земельного участка, м
	X	Y		
1	2	3	4	5
1144	23212.06	124406.8	данные отсутствуют	данные отсутствуют
1145	23158.9	124401.39	данные отсутствуют	данные отсутствуют
1146	23109.09	124396.12	данные отсутствуют	данные отсутствуют
1147	23091.94	124393.98	данные отсутствуют	данные отсутствуют
1148	23050.99	124382.18	данные отсутствуют	данные отсутствуют
1149	23033.18	124379.57	данные отсутствуют	данные отсутствуют
1150	23027.28	124380.61	данные отсутствуют	данные отсутствуют
1151	23017.27	124386.47	данные отсутствуют	данные отсутствуют
1152	23009.44	124386.94	данные отсутствуют	данные отсутствуют
1153	22966.29	124382.97	данные отсутствуют	данные отсутствуют
1154	22960.32	124382.42	данные отсутствуют	данные отсутствуют
1155	22845.21	124371.84	данные отсутствуют	данные отсутствуют
1156	22802.98	124367.96	данные отсутствуют	данные отсутствуют
1157	22718.48	124357.45	данные отсутствуют	данные отсутствуют
1158	22714.47	124356.65	данные отсутствуют	данные отсутствуют
1159	22713.87	124359.68	данные отсутствуют	данные отсутствуют
1160	22642.07	124353.3	данные отсутствуют	данные отсутствуют
Государственный регистратор				ФГИС ЕГРН
полное наименование должности			подпись	инициалы, фамилия

М.П.

Выписка из Единого государственного реестра недвижимости об объекте недвижимости
Сведения о частях земельного участка

Земельный участок			
(вид объекта недвижимости)			
Лист № <u> </u> Раздела 4.2	Всего листов раздела 4.2 : <u> </u>	Всего разделов: <u> </u>	Всего листов выписки: <u> </u>
19.07.2021 № 99/2021/405926912			
Кадастровый номер:		47:23:0000000:50924	

Номер точки	Координаты, м		Описание закрепления на местности	Средняя квадратическая погрешность определения координат характерных точек границы части земельного участка, м
	X	Y		
1	2	3	4	5
1161	22608.33	124350.27	данные отсутствуют	данные отсутствуют
1162	22594.2	124348.82	данные отсутствуют	данные отсутствуют
1163	22594.59	124343.74	данные отсутствуют	данные отсутствуют
1164	22576.08	124341.79	данные отсутствуют	данные отсутствуют
1165	22556.09	124340.73	данные отсутствуют	данные отсутствуют
1166	22490.77	124341	данные отсутствуют	данные отсутствуют
1167	22478.13	124333.13	данные отсутствуют	данные отсутствуют
1168	22473.58	124331.91	данные отсутствуют	данные отсутствуют
1169	22461.9	124331.91	данные отсутствуют	данные отсутствуют
1170	22461.91	124337.13	данные отсутствуют	данные отсутствуют
1171	22458.58	124337.2	данные отсутствуют	данные отсутствуют
1172	24394.6	124144.72	данные отсутствуют	0.1
1173	24398.81	124139.96	данные отсутствуют	данные отсутствуют
1174	24398.2	124140.35	данные отсутствуют	данные отсутствуют
1175	24385.52	124147.32	данные отсутствуют	данные отсутствуют
1176	24370.94	124154.2	данные отсутствуют	данные отсутствуют
1177	24333.11	124170.9	данные отсутствуют	данные отсутствуют
Государственный регистратор				ФГИС ЕГРН
полное наименование должности			подпись	инициалы, фамилия

М.П.

Выписка из Единого государственного реестра недвижимости об объекте недвижимости
Сведения о частях земельного участка

Земельный участок			
<small>(вид объекта недвижимости)</small>			
Лист № <u> </u> Раздела 4.2	Всего листов раздела 4.2 : <u> </u>	Всего разделов: <u> </u>	Всего листов выписки: <u> </u>
19.07.2021 № 99/2021/405926912			
Кадастровый номер:		47:23:0000000:50924	

Номер точки	Координаты, м		Описание закрепления на местности	Средняя квадратическая погрешность определения координат характерных точек границы части земельного участка, м
	X	Y		
1	2	3	4	5
1178	24276.5	124195.8	данные отсутствуют	данные отсутствуют
1179	24275.26	124192.68	данные отсутствуют	данные отсутствуют
1180	24269.75	124194.92	данные отсутствуют	данные отсутствуют
1181	24271.28	124196.6	данные отсутствуют	данные отсутствуют
1182	24244.25	124208.63	данные отсутствуют	данные отсутствуют
1183	24116.17	124272.09	данные отсутствуют	данные отсутствуют
1184	23994.58	124333.82	данные отсутствуют	данные отсутствуют
1185	23989.23	124336.53	данные отсутствуют	данные отсутствуют
1186	23978.07	124342.2	данные отсутствуют	данные отсутствуют
1187	23978.24	124342.63	данные отсутствуют	данные отсутствуют
1188	24058.83	124304.55	данные отсутствуют	0.1
1189	24135.58	124268	данные отсутствуют	0.1
1190	24222.54	124226.93	данные отсутствуют	0.1
1191	24317.22	124181.75	данные отсутствуют	0.1
1192	25020.6	123413.92	данные отсутствуют	данные отсутствуют
1193	25002.72	123403.42	данные отсутствуют	данные отсутствуют
1194	24989.02	123419.73	данные отсутствуют	данные отсутствуют
Государственный регистратор				ФГИС ЕГРН
полное наименование должности			подпись	инициалы, фамилия

М.П.

Выписка из Единого государственного реестра недвижимости об объекте недвижимости
Сведения о частях земельного участка

Земельный участок			
<small>(вид объекта недвижимости)</small>			
Лист № <u> </u> Раздела 4.2	Всего листов раздела 4.2 : <u> </u>	Всего разделов: <u> </u>	Всего листов выписки: <u> </u>
19.07.2021 № 99/2021/405926912			
Кадастровый номер:		47:23:0000000:50924	

Номер точки	Координаты, м		Описание закрепления на местности	Средняя квадратическая погрешность определения координат характерных точек границы части земельного участка, м
	X	Y		
1	2	3	4	5
1195	24990.46	123420.57	данные отсутствуют	0.1
1196	25005.66	123429.49	данные отсутствуют	данные отсутствуют
1197	26855.03	122745.96	данные отсутствуют	0.1
1198	26908.11	122710.83	данные отсутствуют	данные отсутствуют
1199	26867.5	122732.43	данные отсутствуют	данные отсутствуют
1200	26817.89	122764.81	данные отсутствуют	данные отсутствуют
1201	26554.71	122941.19	данные отсутствуют	данные отсутствуют
1202	26466.07	123000.53	данные отсутствуют	данные отсутствуют
1203	26327.73	123093.52	данные отсутствуют	данные отсутствуют
1204	26325.32	123089.93	данные отсутствуют	данные отсутствуют
1205	26303.07	123105.76	данные отсутствуют	данные отсутствуют
1206	26304.98	123108.81	данные отсутствуют	данные отсутствуют
1207	26277.96	123126.97	данные отсутствуют	данные отсутствуют
1208	26271.77	123123.78	данные отсутствуют	данные отсутствуют
1209	26259.49	123131.84	данные отсутствуют	данные отсутствуют
1210	26247.39	123144.08	данные отсутствуют	данные отсутствуют
1211	26201.05	123171.46	данные отсутствуют	данные отсутствуют
Государственный регистратор				ФГИС ЕГРН
полное наименование должности			подпись	инициалы, фамилия

М.П.

Выписка из Единого государственного реестра недвижимости об объекте недвижимости
Сведения о частях земельного участка

Земельный участок			
(вид объекта недвижимости)			
Лист № ___ Раздела 4.2	Всего листов раздела 4.2 : ___	Всего разделов: ___	Всего листов выписки: ___
19.07.2021 № 99/2021/405926912			
Кадастровый номер:		47:23:0000000:50924	

Номер точки	Координаты, м		Описание закрепления на местности	Средняя квадратическая погрешность определения координат характерных точек границы части земельного участка, м
	X	Y		
1	2	3	4	5
1212	26191.28	123175.75	данные отсутствуют	данные отсутствуют
1213	26161.14	123183.6	данные отсутствуют	данные отсутствуют
1214	26140.11	123186.42	данные отсутствуют	данные отсутствуют
1215	26072.14	123190.95	данные отсутствуют	данные отсутствуют
1216	26021.71	123195.13	данные отсутствуют	данные отсутствуют
1217	25986.68	123197.29	данные отсутствуют	данные отсутствуют
1218	25977.12	123198.61	данные отсутствуют	данные отсутствуют
1219	25974.76	123198.17	данные отсутствуют	данные отсутствуют
1220	25971.99	123195.69	данные отсутствуют	данные отсутствуют
1221	25952.81	123196.52	данные отсутствуют	данные отсутствуют
1222	25948.62	123202.87	данные отсутствуют	данные отсутствуют
1223	25925.57	123203.96	данные отсутствуют	данные отсутствуют
1224	25895.23	123205.82	данные отсутствуют	данные отсутствуют
1225	25877.07	123205.33	данные отсутствуют	данные отсутствуют
1226	25860.25	123204	данные отсутствуют	данные отсутствуют
1227	25845.34	123201.67	данные отсутствуют	данные отсутствуют
1228	25835.85	123202.21	данные отсутствуют	данные отсутствуют
Государственный регистратор				ФГИС ЕГРН
полное наименование должности			подпись	инициалы, фамилия

М.П.

Выписка из Единого государственного реестра недвижимости об объекте недвижимости
Сведения о частях земельного участка

Земельный участок			
(вид объекта недвижимости)			
Лист № ___ Раздела 4.2	Всего листов раздела 4.2 : ___	Всего разделов: ___	Всего листов выписки: ___
19.07.2021 № 99/2021/405926912			
Кадастровый номер:		47:23:0000000:50924	

Номер точки	Координаты, м		Описание закрепления на местности	Средняя квадратическая погрешность определения координат характерных точек границы части земельного участка, м
	X	Y		
1	2	3	4	5
1229	25819.68	123206.39	данные отсутствуют	данные отсутствуют
1230	25805.85	123210.93	данные отсутствуют	данные отсутствуют
1231	25793.77	123213.38	данные отсутствуют	данные отсутствуют
1232	25664.33	123222.14	данные отсутствуют	данные отсутствуют
1233	25609.34	123227.23	данные отсутствуют	данные отсутствуют
1234	25518.24	123233.48	данные отсутствуют	данные отсутствуют
1235	25500.34	123233.19	данные отсутствуют	данные отсутствуют
1236	25462.83	123236.6	данные отсутствуют	данные отсутствуют
1237	25450.84	123235.97	данные отсутствуют	данные отсутствуют
1238	25446.27	123232.36	данные отсутствуют	данные отсутствуют
1239	25427.02	123234.22	данные отсутствуют	данные отсутствуют
1240	25422.6	123239.04	данные отсутствуют	данные отсутствуют
1241	25419.87	123240.17	данные отсутствуют	данные отсутствуют
1242	25396.51	123242.94	данные отсутствуют	данные отсутствуют
1243	25393.06	123239.76	данные отсутствуют	данные отсутствуют
1244	25390.36	123238.95	данные отсутствуют	данные отсутствуют
1245	25371.29	123239.62	данные отсутствуют	данные отсутствуют
Государственный регистратор				ФГИС ЕГРН
полное наименование должности			подпись	инициалы, фамилия

М.П.

Выписка из Единого государственного реестра недвижимости об объекте недвижимости
Сведения о частях земельного участка

Земельный участок			
(вид объекта недвижимости)			
Лист № <u> </u> Раздела 4.2	Всего листов раздела 4.2 : <u> </u>	Всего разделов: <u> </u>	Всего листов выписки: <u> </u>
19.07.2021 № 99/2021/405926912			
Кадастровый номер:		47:23:0000000:50924	

Номер точки	Координаты, м		Описание закрепления на местности	Средняя квадратическая погрешность определения координат характерных точек границы части земельного участка, м
	X	Y		
1	2	3	4	5
1246	25369.63	123240.24	данные отсутствуют	данные отсутствуют
1247	25366.92	123244.55	данные отсутствуют	данные отсутствуют
1248	25363.92	123246.7	данные отсутствуют	данные отсутствуют
1249	25347.33	123248.1	данные отсутствуют	данные отсутствуют
1250	25318.02	123250.66	данные отсутствуют	данные отсутствуют
1251	25304.11	123251.95	данные отсутствуют	данные отсутствуют
1252	25288.51	123253.77	данные отсутствуют	данные отсутствуют
1253	25276.99	123256.22	данные отсутствуют	данные отсутствуют
1254	25263.1	123260.65	данные отсутствуют	данные отсутствуют
1255	25252.7	123264.19	данные отсутствуют	данные отсутствуют
1256	25233.08	123271.26	данные отсутствуют	данные отсутствуют
1257	25224.67	123274.56	данные отсутствуют	данные отсутствуют
1258	25277.12	123258.6	данные отсутствуют	0.1
1259	25362.15	123251.98	данные отсутствуют	0.1
1260	25451.87	123245.04	данные отсутствуют	0.1
1261	25541.02	123237.97	данные отсутствуют	0.1
1262	25641.04	123230.07	данные отсутствуют	0.1
Государственный регистратор				ФГИС ЕГРН
полное наименование должности			подпись	инициалы, фамилия

М.П.

Выписка из Единого государственного реестра недвижимости об объекте недвижимости
Сведения о частях земельного участка

Земельный участок			
(вид объекта недвижимости)			
Лист № ___ Раздела 4.2	Всего листов раздела 4.2 : ___	Всего разделов: ___	Всего листов выписки: ___
19.07.2021 № 99/2021/405926912			
Кадастровый номер:		47:23:0000000:50924	

Номер точки	Координаты, м		Описание закрепления на местности	Средняя квадратическая погрешность определения координат характерных точек границы части земельного участка, м
	X	Y		
1	2	3	4	5
1263	25729.49	123222.88	данные отсутствуют	0.1
1264	25818.86	123216.06	данные отсутствуют	0.1
1265	25906.57	123209.01	данные отсутствуют	0.1
1266	26007.32	123201.42	данные отсутствуют	0.1
1267	26090.76	123195.05	данные отсутствуют	0.1
1268	26188.23	123186.94	данные отсутствуют	0.1
1269	26259.02	123140.07	данные отсутствуют	0.1
1270	26321.18	123099.13	данные отсутствуют	0.1
1271	26400.37	123046.62	данные отсутствуют	0.1
1272	26472.06	122999.31	данные отсутствуют	0.1
1273	26548.06	122949.12	данные отсутствуют	0.1
1274	26626.81	122896.78	данные отсутствуют	0.1
1275	26702.68	122846.77	данные отсутствуют	0.1
1276	26780.18	122795.24	данные отсутствуют	0.1
1277	30944.31	121344.64	данные отсутствуют	данные отсутствуют
1278	30944	121336.48	данные отсутствуют	данные отсутствуют
1279	30897.11	121346.27	данные отсутствуют	данные отсутствуют
Государственный регистратор				ФГИС ЕГРН
полное наименование должности			подпись	инициалы, фамилия

М.П.

Выписка из Единого государственного реестра недвижимости об объекте недвижимости
Сведения о частях земельного участка

Земельный участок			
(вид объекта недвижимости)			
Лист № <u> </u> Раздела 4.2	Всего листов раздела 4.2 : <u> </u>	Всего разделов: <u> </u>	Всего листов выписки: <u> </u>
19.07.2021 № 99/2021/405926912			
Кадастровый номер:		47:23:0000000:50924	

Номер точки	Координаты, м		Описание закрепления на местности	Средняя квадратическая погрешность определения координат характерных точек границы части земельного участка, м
	X	Y		
1	2	3	4	5
1280	30767.46	121372.25	данные отсутствуют	данные отсутствуют
1281	30600.51	121405.84	данные отсутствуют	данные отсутствуют
1282	30453.04	121435.44	данные отсутствуют	данные отсутствуют
1283	30361.96	121454.07	данные отсутствуют	данные отсутствуют
1284	30133.93	121500.2	данные отсутствуют	данные отсутствуют
1285	30056.83	121515.6	данные отсутствуют	данные отсутствуют
1286	29959.09	121535.83	данные отсутствуют	данные отсутствуют
1287	29552.95	121623.47	данные отсутствуют	данные отсутствуют
1288	29393.49	121657.67	данные отсутствуют	данные отсутствуют
1289	29207.24	121697.65	данные отсутствуют	данные отсутствуют
1290	29000.59	121742.05	данные отсутствуют	данные отсутствуют
1291	28950.27	121751.24	данные отсутствуют	данные отсутствуют
1292	28950.81	121753.74	данные отсутствуют	данные отсутствуют
1293	28900.81	121764.07	данные отсутствуют	данные отсутствуют
1294	28844.02	121776.76	данные отсутствуют	данные отсутствуют
1295	28819.39	121783.11	данные отсутствуют	данные отсутствуют
1296	28801.39	121789.14	данные отсутствуют	данные отсутствуют
Государственный регистратор				ФГИС ЕГРН
полное наименование должности			подпись	инициалы, фамилия

М.П.

Выписка из Единого государственного реестра недвижимости об объекте недвижимости
408
Сведения о частях земельного участка

Земельный участок			
(вид объекта недвижимости)			
Лист № <u> </u> Раздела 4.2	Всего листов раздела 4.2 : <u> </u>	Всего разделов: <u> </u>	Всего листов выписки: <u> </u>
19.07.2021 № 99/2021/405926912			
Кадастровый номер:		47:23:0000000:50924	

Номер точки	Координаты, м		Описание закрепления на местности	Средняя квадратическая погрешность определения координат характерных точек границы части земельного участка, м
	X	Y		
1	2	3	4	5
1297	28773.24	121801.24	данные отсутствуют	данные отсутствуют
1298	28687.23	121844.43	данные отсутствуют	данные отсутствуют
1299	28632.07	121872.01	данные отсутствуют	данные отсутствуют
1300	28572.36	121901.47	данные отсутствуют	данные отсутствуют
1301	28461.15	121955.52	данные отсутствуют	данные отсутствуют
1302	28238.27	122063.73	данные отсутствуют	данные отсутствуют
1303	28046.45	122156.63	данные отсутствуют	данные отсутствуют
1304	27867.84	122243.3	данные отсутствуют	данные отсутствуют
1305	27810.6	122271.16	данные отсутствуют	данные отсутствуют
1306	27243.05	122547.61	данные отсутствуют	данные отсутствуют
1307	27136.4	122599.45	данные отсутствуют	данные отсутствуют
1308	27164.77	122590.34	данные отсутствуют	0.1
1309	27235.48	122556.31	данные отсутствуют	0.1
1310	27301.48	122524.54	данные отсутствуют	0.1
1311	27376.09	122488.6	данные отсутствуют	0.1
1312	27459.45	122448.55	данные отсутствуют	0.1
1313	27535.24	122412.24	данные отсутствуют	0.1
Государственный регистратор				ФГИС ЕГРН
полное наименование должности			подпись	инициалы, фамилия

М.П.

Выписка из Единого государственного реестра недвижимости об объекте недвижимости
Сведения о частях земельного участка

Земельный участок			
(вид объекта недвижимости)			
Лист № ___ Раздела 4.2	Всего листов раздела 4.2 : ___	Всего разделов: ___	Всего листов выписки: ___
19.07.2021 № 99/2021/405926912			
Кадастровый номер:		47:23:0000000:50924	

Номер точки	Координаты, м		Описание закрепления на местности	Средняя квадратическая погрешность определения координат характерных точек границы части земельного участка, м
	X	Y		
1	2	3	4	5
1314	27617.68	122372.42	данные отсутствуют	0.1
1315	27704.43	122329.79	данные отсутствуют	0.1
1316	27767.79	122298.82	данные отсутствуют	0.1
1317	27852.28	122257.72	данные отсутствуют	0.1
1318	27935.2	122217.53	данные отсутствуют	0.1
1319	28024.05	122174.42	данные отсутствуют	0.1
1320	28096.86	122139.49	данные отсутствуют	0.1
1321	28198.18	122091.03	данные отсутствуют	0.1
1322	28283.25	122050.08	данные отсутствуют	0.1
1323	28368.01	122009.59	данные отсутствуют	0.1
1324	28470.61	121959.9	данные отсутствуют	0.1
1325	28532.17	121929.97	данные отсутствуют	0.1
1326	28588.27	121901.79	данные отсутствуют	0.1
1327	28646.32	121870.34	данные отсутствуют	0.1
1328	28722.89	121829.28	данные отсутствуют	0.1
1329	28776.24	121800.89	данные отсутствуют	0.1
1330	28879.8	121778.22	данные отсутствуют	0.1
Государственный регистратор				ФГИС ЕГРН
полное наименование должности			подпись	инициалы, фамилия

М.П.

Выписка из Единого государственного реестра недвижимости об объекте недвижимости
Сведения о частях земельного участка

Земельный участок			
(вид объекта недвижимости)			
Лист № ___ Раздела 4.2	Всего листов раздела 4.2 : ___	Всего разделов: ___	Всего листов выписки: ___
19.07.2021 № 99/2021/405926912			
Кадастровый номер:		47:23:0000000:50924	

Номер точки	Координаты, м		Описание закрепления на местности	Средняя квадратическая погрешность определения координат характерных точек границы части земельного участка, м
	X	Y		
1	2	3	4	5
1331	28993.07	121753.08	данные отсутствуют	0.1
1332	29085.34	121733	данные отсутствуют	0.1
1333	29174.23	121712.91	данные отсутствуют	0.1
1334	29267.38	121692.41	данные отсутствуют	0.1
1335	29377.22	121667.83	данные отсутствуют	0.1
1336	29468.11	121647.3	данные отсутствуют	0.1
1337	29561.45	121626.85	данные отсутствуют	0.1
1338	29651.76	121608.63	данные отсутствуют	0.1
1339	29753.69	121587.57	данные отсутствуют	0.1
1340	29868.53	121564.48	данные отсутствуют	0.1
1341	29970.61	121543.41	данные отсутствуют	0.1
1342	30044.79	121528.57	данные отсутствуют	0.1
1343	30127.46	121511.65	данные отсутствуют	0.1
1344	30211.51	121494.59	данные отсутствуют	0.1
1345	30292.62	121478.35	данные отсутствуют	0.1
1346	30381.6	121460.39	данные отсутствуют	0.1
1347	30466.5	121443.49	данные отсутствуют	0.1
Государственный регистратор				ФГИС ЕГРН
полное наименование должности			подпись	инициалы, фамилия

М.П.

Выписка из Единого государственного реестра недвижимости об объекте недвижимости
411
Сведения о частях земельного участка

Земельный участок			
(вид объекта недвижимости)			
Лист № <u> </u> Раздела 4.2	Всего листов раздела 4.2 : <u> </u>	Всего разделов: <u> </u>	Всего листов выписки: <u> </u>
19.07.2021 № 99/2021/405926912			
Кадастровый номер:		47:23:0000000:50924	

Номер точки	Координаты, м		Описание закрепления на местности	Средняя квадратическая погрешность определения координат характерных точек границы части земельного участка, м
	X	Y		
1	2	3	4	5
1348	30552.41	121426.01	данные отсутствуют	0.1
1349	30640.26	121407.91	данные отсутствуют	0.1
1350	30725.84	121389.96	данные отсутствуют	0.1
1351	30810.18	121372.45	данные отсутствуют	0.1
1352	30893.08	121355.24	данные отсутствуют	0.1
1353	31036.76	121331.14	данные отсутствуют	0.1
1354	31028.74	121329.09	данные отсутствуют	данные отсутствуют
1355	30979.94	121338.32	данные отсутствуют	данные отсутствуют
1356	31008.3	121345.55	данные отсутствуют	данные отсутствуют
1357	31040.56	121339.11	данные отсутствуют	данные отсутствуют
1358	31039.14	121331.74	данные отсутствуют	данные отсутствуют
1359	32212.57	121053.92	данные отсутствуют	0.1
1360	32227.79	121045.14	данные отсутствуют	данные отсутствуют
1361	32218.01	121049.13	данные отсутствуют	данные отсутствуют
1362	32214.79	121047.36	данные отсутствуют	данные отсутствуют
1363	32203.13	121053.58	данные отсутствуют	данные отсутствуют
1364	32204.78	121056.67	данные отсутствуют	данные отсутствуют
Государственный регистратор				ФГИС ЕГРН
полное наименование должности			подпись	инициалы, фамилия

М.П.

Выписка из Единого государственного реестра недвижимости об объекте недвижимости
Сведения о частях земельного участка

Земельный участок			
(вид объекта недвижимости)			
Лист № <u> </u> Раздела 4.2	Всего листов раздела 4.2 : <u> </u>	Всего разделов: <u> </u>	Всего листов выписки: <u> </u>
19.07.2021 № 99/2021/405926912			
Кадастровый номер:		47:23:0000000:50924	

Номер точки	Координаты, м		Описание закрепления на местности	Средняя квадратическая погрешность определения координат характерных точек границы части земельного участка, м
	X	Y		
1	2	3	4	5
1365	32168.53	121074.1	данные отсутствуют	данные отсутствуют
1366	32146.31	121084.65	данные отсутствуют	данные отсутствуют
1367	32148.06	121091.11	данные отсутствуют	данные отсутствуют
1368	32161.05	121083.71	данные отсутствуют	0.1
1369	35920.87	119218.69	данные отсутствуют	0.1
1370	35930.14	119214.24	данные отсутствуют	данные отсутствуют
1371	35911.75	119217.61	данные отсутствуют	данные отсутствуют
1372	35895.23	119222.59	данные отсутствуют	данные отсутствуют
1373	35881.56	119228.4	данные отсутствуют	данные отсутствуют
1374	35855.34	119241.04	данные отсутствуют	данные отсутствуют
1375	35732.02	119301.81	данные отсутствуют	данные отсутствуют
1376	35319.09	119505.89	данные отсутствуют	данные отсутствуют
1377	34993.96	119666.96	данные отсутствуют	данные отсутствуют
1378	34907.29	119709.74	данные отсутствуют	данные отсутствуют
1379	34820.92	119752.52	данные отсутствуют	данные отсутствуют
1380	34784.74	119770.1	данные отсутствуют	данные отсутствуют
1381	34386.01	119969.19	данные отсутствуют	данные отсутствуют
Государственный регистратор				ФГИС ЕГРН
полное наименование должности			подпись	инициалы, фамилия

М.П.

Выписка из Единого государственного реестра недвижимости об объекте недвижимости
413
Сведения о частях земельного участка

Земельный участок			
(вид объекта недвижимости)			
Лист № <u> </u> Раздела 4.2	Всего листов раздела 4.2 : <u> </u>	Всего разделов: <u> </u>	Всего листов выписки: <u> </u>
19.07.2021 № 99/2021/405926912			
Кадастровый номер:		47:23:0000000:50924	

Номер точки	Координаты, м		Описание закрепления на местности	Средняя квадратическая погрешность определения координат характерных точек границы части земельного участка, м
	X	Y		
1	2	3	4	5
1382	34016.47	120153.83	данные отсутствуют	данные отсутствуют
1383	33773.89	120274.49	данные отсутствуют	данные отсутствуют
1384	33740.97	120290.86	данные отсутствуют	данные отсутствуют
1385	33362.59	120479.21	данные отсутствуют	данные отсутствуют
1386	32814.58	120751.74	данные отсутствуют	данные отсутствуют
1387	32367.25	120976.21	данные отсутствуют	данные отсутствуют
1388	32324.17	120997.83	данные отсутствуют	данные отсутствуют
1389	32335.3	120999.65	данные отсутствуют	0.1
1390	32411.2	120960.71	данные отсутствуют	0.1
1391	32476.4	120928.19	данные отсутствуют	0.1
1392	32544.7	120894.26	данные отсутствуют	0.1
1393	32612.1	120860.42	данные отсутствуют	0.1
1394	32683.35	120824.52	данные отсутствуют	0.1
1395	32738.14	120796.87	данные отсутствуют	0.1
1396	32789.3	120771.66	данные отсутствуют	0.1
1397	32869.33	120731.84	данные отсутствуют	0.1
1398	32939.39	120696.93	данные отсутствуют	0.1
Государственный регистратор				ФГИС ЕГРН
полное наименование должности			подпись	инициалы, фамилия

М.П.

Выписка из Единого государственного реестра недвижимости об объекте недвижимости
Сведения о частях земельного участка

Земельный участок			
(вид объекта недвижимости)			
Лист № <u> </u> Раздела 4.2	Всего листов раздела 4.2 : <u> </u>	Всего разделов: <u> </u>	Всего листов выписки: <u> </u>
19.07.2021 № 99/2021/405926912			
Кадастровый номер:		47:23:0000000:50924	

Номер точки	Координаты, м		Описание закрепления на местности	Средняя квадратическая погрешность определения координат характерных точек границы части земельного участка, м
	X	Y		
1	2	3	4	5
1399	33021.15	120655.95	данные отсутствуют	0.1
1400	33096.44	120618.38	данные отсутствуют	0.1
1401	33174.3	120579.56	данные отсутствуют	0.1
1402	33248.39	120542.8	данные отсутствуют	0.1
1403	33322.15	120505.97	данные отсутствуют	0.1
1404	33393.11	120470.63	данные отсутствуют	0.1
1405	33478.2	120428.43	данные отсутствуют	0.1
1406	33554.59	120390.45	данные отсутствуют	0.1
1407	33630.03	120352.81	данные отсутствуют	0.1
1408	33719.89	120308.14	данные отсутствуют	0.1
1409	33808.71	120263.86	данные отсутствуют	0.1
1410	33896.67	120221.19	данные отсутствуют	0.1
1411	33957.69	120186.92	данные отсутствуют	0.1
1412	34036.17	120148.27	данные отсутствуют	0.1
1413	34108.03	120112.59	данные отсутствуют	0.1
1414	34206.14	120064.23	данные отсутствуют	0.1
1415	34284.7	120025.47	данные отсутствуют	0.1
Государственный регистратор				ФГИС ЕГРН
полное наименование должности			подпись	инициалы, фамилия

М.П.

Выписка из Единого государственного реестра недвижимости об объекте недвижимости
Сведения о частях земельного участка

Земельный участок			
(вид объекта недвижимости)			
Лист № ___ Раздела 4.2	Всего листов раздела 4.2 : ___	Всего разделов: ___	Всего листов выписки: ___
19.07.2021 № 99/2021/405926912			
Кадастровый номер:		47:23:0000000:50924	

Номер точки	Координаты, м		Описание закрепления на местности	Средняя квадратическая погрешность определения координат характерных точек границы части земельного участка, м
	X	Y		
1	2	3	4	5
1416	34372.47	119982.14	данные отсутствуют	0.1
1417	34449.17	119944.4	данные отсутствуют	0.1
1418	34516.13	119911.63	данные отсутствуют	0.1
1419	34578.06	119881.4	данные отсутствуют	0.1
1420	34636.57	119852.71	данные отсутствуют	0.1
1421	34695.68	119823.79	данные отсутствуют	0.1
1422	34759.16	119792.45	данные отсутствуют	0.1
1423	34837.9	119753.78	данные отсутствуют	0.1
1424	34887.73	119729.56	данные отсутствуют	0.1
1425	34928.2	119709.75	данные отсутствуют	0.1
1426	34987.07	119680.94	данные отсутствуют	0.1
1427	35042.59	119653.76	данные отсутствуют	0.1
1428	35110.77	119620.3	данные отсутствуют	0.1
1429	35171.4	119590.42	данные отсутствуют	0.1
1430	35235.52	119558.67	данные отсутствуют	0.1
1431	35293.86	119529.95	данные отсутствуют	0.1
1432	35349.7	119502.39	данные отсутствуют	0.1
Государственный регистратор				ФГИС ЕГРН
полное наименование должности			подпись	инициалы, фамилия

М.П.

Сведения о частях земельного участка

Земельный участок			
(вид объекта недвижимости)			
Лист № ___ Раздела 4.2	Всего листов раздела 4.2 : ___	Всего разделов: ___	Всего листов выписки: ___
19.07.2021 № 99/2021/405926912			
Кадастровый номер:		47:23:0000000:50924	

Номер точки	Координаты, м		Описание закрепления на местности	Средняя квадратическая погрешность определения координат характерных точек границы части земельного участка, м
	X	Y		
1	2	3	4	5
1433	35406.08	119474.69	данные отсутствуют	0.1
1434	35467.43	119441.52	данные отсутствуют	0.1
1435	35541.53	119401.54	данные отсутствуют	0.1
1436	35600.64	119373.1	данные отсутствуют	0.1
1437	35665.74	119341.85	данные отсутствуют	0.1
1438	35726.72	119312.31	данные отсутствуют	0.1
1439	35786.57	119283.56	данные отсутствуют	0.1
1440	35850.2	119252.9	данные отсутствуют	0.1

Государственный регистратор		ФГИС ЕГРН
полное наименование должности	подпись	инициалы, фамилия

М.П.

Выписка из Единого государственного реестра недвижимости об объекте недвижимости
Сведения о частях земельного участка

Земельный участок				
(вид объекта недвижимости)				
Лист № __ Раздела 4.2		Всего листов раздела 4.2 : __		Всего разделов: __
Всего листов выписки: __				
19.07.2021 № 99/2021/405926912				
Кадастровый номер:			47:23:0000000:50924	
Сведения о характерных точках границы части (частей) земельного участка				
Учетный номер части: 4				
Система координат: МСК-64				
Зона №				
Номер точки	Координаты, м		Описание закрепления на местности	Средняя квадратическая погрешность определения координат характерных точек границы части земельного участка, м
	X	Y		
1	2	3	4	5
816	352093.26	2217493.53	данные отсутствуют	данные отсутствуют
817	352095.5	2217493.89	данные отсутствуют	данные отсутствуют
818	352098.63	2217475.15	данные отсутствуют	данные отсутствуют
819	352109.32	2217485.45	данные отсутствуют	данные отсутствуют
820	352112.24	2217492.16	данные отсутствуют	данные отсутствуют
821	352111.95	2217506.27	данные отсутствуют	данные отсутствуют
822	352110.26	2217512.56	данные отсутствуют	данные отсутствуют
823	352073.92	2217637.67	данные отсутствуют	данные отсутствуют
824	352046.91	2217734.23	данные отсутствуют	данные отсутствуют
825	351969.46	2218011.09	данные отсутствуют	данные отсутствуют
988	378591.41	2219817.45	данные отсутствуют	данные отсутствуют
989	378586.27	2219850.27	данные отсутствуют	данные отсутствуют
1072	352093.35	2217497.9	данные отсутствуют	данные отсутствуют
1073	352102.98	2217510.96	данные отсутствуют	0.1
1074	352106.38	2217515.81	данные отсутствуют	0.1
1075	352090.56	2217538.67	данные отсутствуют	0.1
Государственный регистратор			ФГИС ЕГРН	
полное наименование должности			подпись	
			инициалы, фамилия	

М.П.

Выписка из Единого государственного реестра недвижимости об объекте недвижимости
Сведения о частях земельного участка

Земельный участок			
(вид объекта недвижимости)			
Лист № <u> </u> Раздела 4.2	Всего листов раздела 4.2 : <u> </u>	Всего разделов: <u> </u>	Всего листов выписки: <u> </u>
19.07.2021 № 99/2021/405926912			
Кадастровый номер:		47:23:0000000:50924	

Номер точки	Координаты, м		Описание закрепления на местности	Средняя квадратическая погрешность определения координат характерных точек границы части земельного участка, м
	X	Y		
1	2	3	4	5
1076	352066.01	2217625.42	данные отсутствуют	0.1
1077	352040.97	2217712.79	данные отсутствуют	0.1
1078	352014.29	2217803.98	данные отсутствуют	0.1
1079	351989.94	2217887.27	данные отсутствуют	0.1
1080	351965.39	2217973.41	данные отсутствуют	0.1
1081	351942.74	2218051.62	данные отсутствуют	0.1
1082	351936.89	2218055.45	данные отсутствуют	данные отсутствуют
1083	351927.97	2218086.37	данные отсутствуют	данные отсутствуют
1084	351952.34	2218070.44	данные отсутствуют	данные отсутствуют
1085	378584.42	2219819.38	данные отсутствуют	данные отсутствуют
1086	378581.11	2219844.21	данные отсутствуют	данные отсутствуют
1087	360028.75	2225092.43	данные отсутствуют	0.1
1088	360028.87	2225091.16	данные отсутствуют	данные отсутствуют
1089	360024.68	2225093.43	данные отсутствуют	данные отсутствуют
1090	360023.45	2225115.67	данные отсутствуют	данные отсутствуют
1091	360027.58	2225113.45	данные отсутствуют	данные отсутствуют
1092	15205.22	127025.75	данные отсутствуют	0.1
Государственный регистратор				ФГИС ЕГРН
полное наименование должности			подпись	инициалы, фамилия

М.П.

Выписка из Единого государственного реестра недвижимости об объекте недвижимости
Сведения о частях земельного участка

Земельный участок			
(вид объекта недвижимости)			
Лист № ___ Раздела 4.2	Всего листов раздела 4.2 : ___	Всего разделов: ___	Всего листов выписки: ___
19.07.2021 № 99/2021/405926912			
Кадастровый номер:		47:23:0000000:50924	

Номер точки	Координаты, м		Описание закрепления на местности	Средняя квадратическая погрешность определения координат характерных точек границы части земельного участка, м
	X	Y		
1	2	3	4	5
1093	15227.81	127007.46	данные отсутствуют	данные отсутствуют
1094	15217.55	127012.08	данные отсутствуют	данные отсутствуют
1095	15194.24	127020.08	данные отсутствуют	данные отсутствуют
1096	14542.11	126974.12	данные отсутствуют	данные отсутствуют
1097	14526.47	126965.68	данные отсутствуют	данные отсутствуют
1098	14543.08	126979.99	данные отсутствуют	0.1
1099	14547.48	126977.01	данные отсутствуют	данные отсутствуют
1100	16679.06	126080.15	данные отсутствуют	данные отсутствуют
1101	16676.49	126078.28	данные отсутствуют	данные отсутствуют
1102	16603.83	126156.24	данные отсутствуют	данные отсутствуют
1103	16638.35	126135.68	данные отсутствуют	0.1
1104	16677.8	126083.52	данные отсутствуют	0.1
1105	16680.43	126078.76	данные отсутствуют	данные отсутствуют
1106	16684.61	126071.21	данные отсутствуют	данные отсутствуют
1107	16686.17	126068.38	данные отсутствуют	данные отсутствуют
1108	16683.85	126070.39	данные отсутствуют	данные отсутствуют
1109	23813.01	124421.31	данные отсутствуют	0.1
Государственный регистратор				ФГИС ЕГРН
полное наименование должности			подпись	инициалы, фамилия

М.П.

Выписка из Единого государственного реестра недвижимости об объекте недвижимости
Сведения о частях земельного участка

Земельный участок			
(вид объекта недвижимости)			
Лист № <u> </u> Раздела 4.2	Всего листов раздела 4.2 : <u> </u>	Всего разделов: <u> </u>	Всего листов выписки: <u> </u>
19.07.2021 № 99/2021/405926912			
Кадастровый номер:		47:23:0000000:50924	

Номер точки	Координаты, м		Описание закрепления на местности	Средняя квадратическая погрешность определения координат характерных точек границы части земельного участка, м
	X	Y		
1	2	3	4	5
1110	23855.08	124401.23	данные отсутствуют	данные отсутствуют
1111	23829.53	124409.45	данные отсутствуют	данные отсутствуют
1112	23817.78	124410.41	данные отсутствуют	данные отсутствуют
1113	23817.13	124407.52	данные отсутствуют	данные отсутствуют
1114	23804.5	124411.01	данные отсутствуют	данные отсутствуют
1115	23786.29	124422.44	данные отсутствуют	данные отсутствуют
1116	23783.36	124424.87	данные отсутствуют	данные отсутствуют
1117	22341.89	124329.69	данные отсутствуют	данные отсутствуют
1118	22317.84	124331.48	данные отсутствуют	данные отсутствуют
1119	22349.84	124334.11	данные отсутствуют	0.1
1120	22442.15	124342.3	данные отсутствуют	0.1
1121	22531.81	124349.63	данные отсутствуют	0.1
1122	22631.36	124358.03	данные отсутствуют	0.1
1123	22709.8	124364.73	данные отсутствуют	0.1
1124	22808.86	124372.89	данные отсутствуют	0.1
1125	22902.21	124380.82	данные отсутствуют	0.1
1126	23001.98	124389.44	данные отсутствуют	0.1
Государственный регистратор				ФГИС ЕГРН
полное наименование должности			подпись	инициалы, фамилия

М.П.

Выписка из Единого государственного реестра недвижимости об объекте недвижимости
Сведения о частях земельного участка

Земельный участок			
(вид объекта недвижимости)			
Лист № <u> </u> Раздела 4.2	Всего листов раздела 4.2 : <u> </u>	Всего разделов: <u> </u>	Всего листов выписки: <u> </u>
19.07.2021 № 99/2021/405926912			
Кадастровый номер:		47:23:0000000:50924	

Номер точки	Координаты, м		Описание закрепления на местности	Средняя квадратическая погрешность определения координат характерных точек границы части земельного участка, м
	X	Y		
1	2	3	4	5
1127	23088.07	124396.55	данные отсутствуют	0.1
1128	23180.99	124404.24	данные отсутствуют	0.1
1129	23270.53	124412.01	данные отсутствуют	0.1
1130	23356.58	124419.33	данные отсутствуют	0.1
1131	23449.46	124427.24	данные отсутствуют	0.1
1132	23547.23	124435.42	данные отсутствуют	0.1
1133	23631.91	124442.85	данные отсутствуют	0.1
1134	23684.64	124436.64	данные отсутствуют	данные отсутствуют
1135	23667.79	124436.11	данные отсутствуют	данные отсутствуют
1136	23651.52	124435.53	данные отсутствуют	данные отсутствуют
1137	23651.42	124437.28	данные отсутствуют	данные отсутствуют
1138	23631.04	124436.12	данные отсутствуют	данные отсутствуют
1139	23593.09	124433.45	данные отсутствуют	данные отсутствуют
1140	23558.92	124431.11	данные отсутствуют	данные отсутствуют
1141	23507.17	124427.44	данные отсутствуют	данные отсутствуют
1142	23425.98	124421.98	данные отсутствуют	данные отсутствуют
1143	23369.49	124418.74	данные отсутствуют	данные отсутствуют
Государственный регистратор				ФГИС ЕГРН
полное наименование должности			подпись	инициалы, фамилия

М.П.

Выписка из Единого государственного реестра недвижимости об объекте недвижимости
Сведения о частях земельного участка

Земельный участок			
(вид объекта недвижимости)			
Лист № <u> </u> Раздела 4.2	Всего листов раздела 4.2 : <u> </u>	Всего разделов: <u> </u>	Всего листов выписки: <u> </u>
19.07.2021 № 99/2021/405926912			
Кадастровый номер:		47:23:0000000:50924	

Номер точки	Координаты, м		Описание закрепления на местности	Средняя квадратическая погрешность определения координат характерных точек границы части земельного участка, м
	X	Y		
1	2	3	4	5
1144	23212.06	124406.8	данные отсутствуют	данные отсутствуют
1145	23158.9	124401.39	данные отсутствуют	данные отсутствуют
1146	23109.09	124396.12	данные отсутствуют	данные отсутствуют
1147	23091.94	124393.98	данные отсутствуют	данные отсутствуют
1148	23050.99	124382.18	данные отсутствуют	данные отсутствуют
1149	23033.18	124379.57	данные отсутствуют	данные отсутствуют
1150	23027.28	124380.61	данные отсутствуют	данные отсутствуют
1151	23017.27	124386.47	данные отсутствуют	данные отсутствуют
1152	23009.44	124386.94	данные отсутствуют	данные отсутствуют
1153	22966.29	124382.97	данные отсутствуют	данные отсутствуют
1154	22960.32	124382.42	данные отсутствуют	данные отсутствуют
1155	22845.21	124371.84	данные отсутствуют	данные отсутствуют
1156	22802.98	124367.96	данные отсутствуют	данные отсутствуют
1157	22718.48	124357.45	данные отсутствуют	данные отсутствуют
1158	22714.47	124356.65	данные отсутствуют	данные отсутствуют
1159	22713.87	124359.68	данные отсутствуют	данные отсутствуют
1160	22642.07	124353.3	данные отсутствуют	данные отсутствуют
Государственный регистратор				ФГИС ЕГРН
полное наименование должности			подпись	инициалы, фамилия

М.П.

Сведения о частях земельного участка

Земельный участок			
(вид объекта недвижимости)			
Лист № <u> </u> Раздела 4.2	Всего листов раздела 4.2 : <u> </u>	Всего разделов: <u> </u>	Всего листов выписки: <u> </u>
19.07.2021 № 99/2021/405926912			
Кадастровый номер:		47:23:0000000:50924	

Номер точки	Координаты, м		Описание закрепления на местности	Средняя квадратическая погрешность определения координат характерных точек границы части земельного участка, м
	X	Y		
1	2	3	4	5
1161	22608.33	124350.27	данные отсутствуют	данные отсутствуют
1162	22594.2	124348.82	данные отсутствуют	данные отсутствуют
1163	22594.59	124343.74	данные отсутствуют	данные отсутствуют
1164	22576.08	124341.79	данные отсутствуют	данные отсутствуют
1165	22556.09	124340.73	данные отсутствуют	данные отсутствуют
1166	22490.77	124341	данные отсутствуют	данные отсутствуют
1167	22478.13	124333.13	данные отсутствуют	данные отсутствуют
1168	22473.58	124331.91	данные отсутствуют	данные отсутствуют
1169	22461.9	124331.91	данные отсутствуют	данные отсутствуют
1170	22461.91	124337.13	данные отсутствуют	данные отсутствуют
1171	22458.58	124337.2	данные отсутствуют	данные отсутствуют
1172	24394.6	124144.72	данные отсутствуют	0.1
1173	24398.81	124139.96	данные отсутствуют	данные отсутствуют
1174	24398.2	124140.35	данные отсутствуют	данные отсутствуют
1175	24385.52	124147.32	данные отсутствуют	данные отсутствуют
1176	24370.94	124154.2	данные отсутствуют	данные отсутствуют
1177	24333.11	124170.9	данные отсутствуют	данные отсутствуют
Государственный регистратор				ФГИС ЕГРН
полное наименование должности			подпись	инициалы, фамилия

М.П.

Выписка из Единого государственного реестра недвижимости об объекте недвижимости
Сведения о частях земельного участка

Земельный участок			
(вид объекта недвижимости)			
Лист № <u> </u> Раздела 4.2	Всего листов раздела 4.2 : <u> </u>	Всего разделов: <u> </u>	Всего листов выписки: <u> </u>
19.07.2021 № 99/2021/405926912			
Кадастровый номер:		47:23:0000000:50924	

Номер точки	Координаты, м		Описание закрепления на местности	Средняя квадратическая погрешность определения координат характерных точек границы части земельного участка, м
	X	Y		
1	2	3	4	5
1178	24276.5	124195.8	данные отсутствуют	данные отсутствуют
1179	24275.26	124192.68	данные отсутствуют	данные отсутствуют
1180	24269.75	124194.92	данные отсутствуют	данные отсутствуют
1181	24271.28	124196.6	данные отсутствуют	данные отсутствуют
1182	24244.25	124208.63	данные отсутствуют	данные отсутствуют
1183	24116.17	124272.09	данные отсутствуют	данные отсутствуют
1184	23994.58	124333.82	данные отсутствуют	данные отсутствуют
1185	23989.23	124336.53	данные отсутствуют	данные отсутствуют
1186	23978.07	124342.2	данные отсутствуют	данные отсутствуют
1187	23978.24	124342.63	данные отсутствуют	данные отсутствуют
1188	24058.83	124304.55	данные отсутствуют	0.1
1189	24135.58	124268	данные отсутствуют	0.1
1190	24222.54	124226.93	данные отсутствуют	0.1
1191	24317.22	124181.75	данные отсутствуют	0.1
1192	25020.6	123413.92	данные отсутствуют	данные отсутствуют
1193	25002.72	123403.42	данные отсутствуют	данные отсутствуют
1194	24989.02	123419.73	данные отсутствуют	данные отсутствуют
Государственный регистратор				ФГИС ЕГРН
полное наименование должности			подпись	инициалы, фамилия

М.П.

Выписка из Единого государственного реестра недвижимости об объекте недвижимости
Сведения о частях земельного участка

Земельный участок			
(вид объекта недвижимости)			
Лист № ___ Раздела 4.2	Всего листов раздела 4.2 : ___	Всего разделов: ___	Всего листов выписки: ___
19.07.2021 № 99/2021/405926912			
Кадастровый номер:		47:23:0000000:50924	

Номер точки	Координаты, м		Описание закрепления на местности	Средняя квадратическая погрешность определения координат характерных точек границы части земельного участка, м
	X	Y		
1	2	3	4	5
1195	24990.46	123420.57	данные отсутствуют	0.1
1196	25005.66	123429.49	данные отсутствуют	данные отсутствуют
1197	26855.03	122745.96	данные отсутствуют	0.1
1198	26908.11	122710.83	данные отсутствуют	данные отсутствуют
1199	26867.5	122732.43	данные отсутствуют	данные отсутствуют
1200	26817.89	122764.81	данные отсутствуют	данные отсутствуют
1201	26554.71	122941.19	данные отсутствуют	данные отсутствуют
1202	26466.07	123000.53	данные отсутствуют	данные отсутствуют
1203	26327.73	123093.52	данные отсутствуют	данные отсутствуют
1204	26325.32	123089.93	данные отсутствуют	данные отсутствуют
1205	26303.07	123105.76	данные отсутствуют	данные отсутствуют
1206	26304.98	123108.81	данные отсутствуют	данные отсутствуют
1207	26277.96	123126.97	данные отсутствуют	данные отсутствуют
1208	26271.77	123123.78	данные отсутствуют	данные отсутствуют
1209	26259.49	123131.84	данные отсутствуют	данные отсутствуют
1210	26247.39	123144.08	данные отсутствуют	данные отсутствуют
1211	26201.05	123171.46	данные отсутствуют	данные отсутствуют

Государственный регистратор		ФГИС ЕГРН
полное наименование должности	подпись	инициалы, фамилия

М.П.

Выписка из Единого государственного реестра недвижимости об объекте недвижимости
Сведения о частях земельного участка

Земельный участок			
(вид объекта недвижимости)			
Лист № <u> </u> Раздела 4.2	Всего листов раздела 4.2 : <u> </u>	Всего разделов: <u> </u>	Всего листов выписки: <u> </u>
19.07.2021 № 99/2021/405926912			
Кадастровый номер:		47:23:0000000:50924	

Номер точки	Координаты, м		Описание закрепления на местности	Средняя квадратическая погрешность определения координат характерных точек границы части земельного участка, м
	X	Y		
1	2	3	4	5
1212	26191.28	123175.75	данные отсутствуют	данные отсутствуют
1213	26161.14	123183.6	данные отсутствуют	данные отсутствуют
1214	26140.11	123186.42	данные отсутствуют	данные отсутствуют
1215	26072.14	123190.95	данные отсутствуют	данные отсутствуют
1216	26021.71	123195.13	данные отсутствуют	данные отсутствуют
1217	25986.68	123197.29	данные отсутствуют	данные отсутствуют
1218	25977.12	123198.61	данные отсутствуют	данные отсутствуют
1219	25974.76	123198.17	данные отсутствуют	данные отсутствуют
1220	25971.99	123195.69	данные отсутствуют	данные отсутствуют
1221	25952.81	123196.52	данные отсутствуют	данные отсутствуют
1222	25948.62	123202.87	данные отсутствуют	данные отсутствуют
1223	25925.57	123203.96	данные отсутствуют	данные отсутствуют
1224	25895.23	123205.82	данные отсутствуют	данные отсутствуют
1225	25877.07	123205.33	данные отсутствуют	данные отсутствуют
1226	25860.25	123204	данные отсутствуют	данные отсутствуют
1227	25845.34	123201.67	данные отсутствуют	данные отсутствуют
1228	25835.85	123202.21	данные отсутствуют	данные отсутствуют
Государственный регистратор				ФГИС ЕГРН
полное наименование должности			подпись	инициалы, фамилия

М.П.

Выписка из Единого государственного реестра недвижимости об объекте недвижимости
Сведения о частях земельного участка

Земельный участок			
(вид объекта недвижимости)			
Лист № <u> </u> Раздела 4.2	Всего листов раздела 4.2 : <u> </u>	Всего разделов: <u> </u>	Всего листов выписки: <u> </u>
19.07.2021 № 99/2021/405926912			
Кадастровый номер:		47:23:0000000:50924	

Номер точки	Координаты, м		Описание закрепления на местности	Средняя квадратическая погрешность определения координат характерных точек границы части земельного участка, м
	X	Y		
1	2	3	4	5
1229	25819.68	123206.39	данные отсутствуют	данные отсутствуют
1230	25805.85	123210.93	данные отсутствуют	данные отсутствуют
1231	25793.77	123213.38	данные отсутствуют	данные отсутствуют
1232	25664.33	123222.14	данные отсутствуют	данные отсутствуют
1233	25609.34	123227.23	данные отсутствуют	данные отсутствуют
1234	25518.24	123233.48	данные отсутствуют	данные отсутствуют
1235	25500.34	123233.19	данные отсутствуют	данные отсутствуют
1236	25462.83	123236.6	данные отсутствуют	данные отсутствуют
1237	25450.84	123235.97	данные отсутствуют	данные отсутствуют
1238	25446.27	123232.36	данные отсутствуют	данные отсутствуют
1239	25427.02	123234.22	данные отсутствуют	данные отсутствуют
1240	25422.6	123239.04	данные отсутствуют	данные отсутствуют
1241	25419.87	123240.17	данные отсутствуют	данные отсутствуют
1242	25396.51	123242.94	данные отсутствуют	данные отсутствуют
1243	25393.06	123239.76	данные отсутствуют	данные отсутствуют
1244	25390.36	123238.95	данные отсутствуют	данные отсутствуют
1245	25371.29	123239.62	данные отсутствуют	данные отсутствуют
Государственный регистратор				ФГИС ЕГРН
полное наименование должности			подпись	инициалы, фамилия

М.П.

Выписка из Единого государственного реестра недвижимости об объекте недвижимости
Сведения о частях земельного участка

Земельный участок			
(вид объекта недвижимости)			
Лист № <u> </u> Раздела 4.2	Всего листов раздела 4.2 : <u> </u>	Всего разделов: <u> </u>	Всего листов выписки: <u> </u>
19.07.2021 № 99/2021/405926912			
Кадастровый номер:		47:23:0000000:50924	

Номер точки	Координаты, м		Описание закрепления на местности	Средняя квадратическая погрешность определения координат характерных точек границы части земельного участка, м
	X	Y		
1	2	3	4	5
1246	25369.63	123240.24	данные отсутствуют	данные отсутствуют
1247	25366.92	123244.55	данные отсутствуют	данные отсутствуют
1248	25363.92	123246.7	данные отсутствуют	данные отсутствуют
1249	25347.33	123248.1	данные отсутствуют	данные отсутствуют
1250	25318.02	123250.66	данные отсутствуют	данные отсутствуют
1251	25304.11	123251.95	данные отсутствуют	данные отсутствуют
1252	25288.51	123253.77	данные отсутствуют	данные отсутствуют
1253	25276.99	123256.22	данные отсутствуют	данные отсутствуют
1254	25263.1	123260.65	данные отсутствуют	данные отсутствуют
1255	25252.7	123264.19	данные отсутствуют	данные отсутствуют
1256	25233.08	123271.26	данные отсутствуют	данные отсутствуют
1257	25224.67	123274.56	данные отсутствуют	данные отсутствуют
1258	25277.12	123258.6	данные отсутствуют	0.1
1259	25362.15	123251.98	данные отсутствуют	0.1
1260	25451.87	123245.04	данные отсутствуют	0.1
1261	25541.02	123237.97	данные отсутствуют	0.1
1262	25641.04	123230.07	данные отсутствуют	0.1
Государственный регистратор				ФГИС ЕГРН
полное наименование должности			подпись	инициалы, фамилия

М.П.

Сведения о частях земельного участка

Земельный участок			
(вид объекта недвижимости)			
Лист № ___ Раздела 4.2	Всего листов раздела 4.2 : ___	Всего разделов: ___	Всего листов выписки: ___
19.07.2021 № 99/2021/405926912			
Кадастровый номер:		47:23:0000000:50924	

Номер точки	Координаты, м		Описание закрепления на местности	Средняя квадратическая погрешность определения координат характерных точек границы части земельного участка, м
	X	Y		
1	2	3	4	5
1263	25729.49	123222.88	данные отсутствуют	0.1
1264	25818.86	123216.06	данные отсутствуют	0.1
1265	25906.57	123209.01	данные отсутствуют	0.1
1266	26007.32	123201.42	данные отсутствуют	0.1
1267	26090.76	123195.05	данные отсутствуют	0.1
1268	26188.23	123186.94	данные отсутствуют	0.1
1269	26259.02	123140.07	данные отсутствуют	0.1
1270	26321.18	123099.13	данные отсутствуют	0.1
1271	26400.37	123046.62	данные отсутствуют	0.1
1272	26472.06	122999.31	данные отсутствуют	0.1
1273	26548.06	122949.12	данные отсутствуют	0.1
1274	26626.81	122896.78	данные отсутствуют	0.1
1275	26702.68	122846.77	данные отсутствуют	0.1
1276	26780.18	122795.24	данные отсутствуют	0.1
1277	30944.31	121344.64	данные отсутствуют	данные отсутствуют
1278	30944	121336.48	данные отсутствуют	данные отсутствуют
1279	30897.11	121346.27	данные отсутствуют	данные отсутствуют
Государственный регистратор				ФГИС ЕГРН
полное наименование должности			подпись	инициалы, фамилия

М.П.

Выписка из Единого государственного реестра недвижимости об объекте недвижимости
Сведения о частях земельного участка

Земельный участок			
(вид объекта недвижимости)			
Лист № <u> </u> Раздела 4.2	Всего листов раздела 4.2 : <u> </u>	Всего разделов: <u> </u>	Всего листов выписки: <u> </u>
19.07.2021 № 99/2021/405926912			
Кадастровый номер:		47:23:0000000:50924	

Номер точки	Координаты, м		Описание закрепления на местности	Средняя квадратическая погрешность определения координат характерных точек границы части земельного участка, м
	X	Y		
1	2	3	4	5
1280	30767.46	121372.25	данные отсутствуют	данные отсутствуют
1281	30600.51	121405.84	данные отсутствуют	данные отсутствуют
1282	30453.04	121435.44	данные отсутствуют	данные отсутствуют
1283	30361.96	121454.07	данные отсутствуют	данные отсутствуют
1284	30133.93	121500.2	данные отсутствуют	данные отсутствуют
1285	30056.83	121515.6	данные отсутствуют	данные отсутствуют
1286	29959.09	121535.83	данные отсутствуют	данные отсутствуют
1287	29552.95	121623.47	данные отсутствуют	данные отсутствуют
1288	29393.49	121657.67	данные отсутствуют	данные отсутствуют
1289	29207.24	121697.65	данные отсутствуют	данные отсутствуют
1290	29000.59	121742.05	данные отсутствуют	данные отсутствуют
1291	28950.27	121751.24	данные отсутствуют	данные отсутствуют
1292	28950.81	121753.74	данные отсутствуют	данные отсутствуют
1293	28900.81	121764.07	данные отсутствуют	данные отсутствуют
1294	28844.02	121776.76	данные отсутствуют	данные отсутствуют
1295	28819.39	121783.11	данные отсутствуют	данные отсутствуют
1296	28801.39	121789.14	данные отсутствуют	данные отсутствуют
Государственный регистратор				ФГИС ЕГРН
полное наименование должности			подпись	инициалы, фамилия

М.П.

Сведения о частях земельного участка

Земельный участок			
(вид объекта недвижимости)			
Лист № ___ Раздела 4.2	Всего листов раздела 4.2 : ___	Всего разделов: ___	Всего листов выписки: ___
19.07.2021 № 99/2021/405926912			
Кадастровый номер:		47:23:0000000:50924	

Номер точки	Координаты, м		Описание закрепления на местности	Средняя квадратическая погрешность определения координат характерных точек границы части земельного участка, м
	X	Y		
1	2	3	4	5
1297	28773.24	121801.24	данные отсутствуют	данные отсутствуют
1298	28687.23	121844.43	данные отсутствуют	данные отсутствуют
1299	28632.07	121872.01	данные отсутствуют	данные отсутствуют
1300	28572.36	121901.47	данные отсутствуют	данные отсутствуют
1301	28461.15	121955.52	данные отсутствуют	данные отсутствуют
1302	28238.27	122063.73	данные отсутствуют	данные отсутствуют
1303	28046.45	122156.63	данные отсутствуют	данные отсутствуют
1304	27867.84	122243.3	данные отсутствуют	данные отсутствуют
1305	27810.6	122271.16	данные отсутствуют	данные отсутствуют
1306	27243.05	122547.61	данные отсутствуют	данные отсутствуют
1307	27136.4	122599.45	данные отсутствуют	данные отсутствуют
1308	27164.77	122590.34	данные отсутствуют	0.1
1309	27235.48	122556.31	данные отсутствуют	0.1
1310	27301.48	122524.54	данные отсутствуют	0.1
1311	27376.09	122488.6	данные отсутствуют	0.1
1312	27459.45	122448.55	данные отсутствуют	0.1
1313	27535.24	122412.24	данные отсутствуют	0.1
Государственный регистратор				ФГИС ЕГРН
полное наименование должности			подпись	инициалы, фамилия

М.П.

Сведения о частях земельного участка

Земельный участок			
(вид объекта недвижимости)			
Лист № <u> </u> Раздела 4.2	Всего листов раздела 4.2 : <u> </u>	Всего разделов: <u> </u>	Всего листов выписки: <u> </u>
19.07.2021 № 99/2021/405926912			
Кадастровый номер:		47:23:0000000:50924	

Номер точки	Координаты, м		Описание закрепления на местности	Средняя квадратическая погрешность определения координат характерных точек границы части земельного участка, м
	X	Y		
1	2	3	4	5
1314	27617.68	122372.42	данные отсутствуют	0.1
1315	27704.43	122329.79	данные отсутствуют	0.1
1316	27767.79	122298.82	данные отсутствуют	0.1
1317	27852.28	122257.72	данные отсутствуют	0.1
1318	27935.2	122217.53	данные отсутствуют	0.1
1319	28024.05	122174.42	данные отсутствуют	0.1
1320	28096.86	122139.49	данные отсутствуют	0.1
1321	28198.18	122091.03	данные отсутствуют	0.1
1322	28283.25	122050.08	данные отсутствуют	0.1
1323	28368.01	122009.59	данные отсутствуют	0.1
1324	28470.61	121959.9	данные отсутствуют	0.1
1325	28532.17	121929.97	данные отсутствуют	0.1
1326	28588.27	121901.79	данные отсутствуют	0.1
1327	28646.32	121870.34	данные отсутствуют	0.1
1328	28722.89	121829.28	данные отсутствуют	0.1
1329	28776.24	121800.89	данные отсутствуют	0.1
1330	28879.8	121778.22	данные отсутствуют	0.1
Государственный регистратор				ФГИС ЕГРН
полное наименование должности			подпись	инициалы, фамилия

М.П.

Сведения о частях земельного участка

Земельный участок			
(вид объекта недвижимости)			
Лист № ___ Раздела 4.2	Всего листов раздела 4.2 : ___	Всего разделов: ___	Всего листов выписки: ___
19.07.2021 № 99/2021/405926912			
Кадастровый номер:		47:23:0000000:50924	

Номер точки	Координаты, м		Описание закрепления на местности	Средняя квадратическая погрешность определения координат характерных точек границы части земельного участка, м
	X	Y		
1	2	3	4	5
1331	28993.07	121753.08	данные отсутствуют	0.1
1332	29085.34	121733	данные отсутствуют	0.1
1333	29174.23	121712.91	данные отсутствуют	0.1
1334	29267.38	121692.41	данные отсутствуют	0.1
1335	29377.22	121667.83	данные отсутствуют	0.1
1336	29468.11	121647.3	данные отсутствуют	0.1
1337	29561.45	121626.85	данные отсутствуют	0.1
1338	29651.76	121608.63	данные отсутствуют	0.1
1339	29753.69	121587.57	данные отсутствуют	0.1
1340	29868.53	121564.48	данные отсутствуют	0.1
1341	29970.61	121543.41	данные отсутствуют	0.1
1342	30044.79	121528.57	данные отсутствуют	0.1
1343	30127.46	121511.65	данные отсутствуют	0.1
1344	30211.51	121494.59	данные отсутствуют	0.1
1345	30292.62	121478.35	данные отсутствуют	0.1
1346	30381.6	121460.39	данные отсутствуют	0.1
1347	30466.5	121443.49	данные отсутствуют	0.1
Государственный регистратор				ФГИС ЕГРН
полное наименование должности			подпись	инициалы, фамилия

М.П.

Выписка из Единого государственного реестра недвижимости об объекте недвижимости
Сведения о частях земельного участка

Земельный участок			
(вид объекта недвижимости)			
Лист № ___ Раздела 4.2	Всего листов раздела 4.2 : ___	Всего разделов: ___	Всего листов выписки: ___
19.07.2021 № 99/2021/405926912			
Кадастровый номер:		47:23:0000000:50924	

Номер точки	Координаты, м		Описание закрепления на местности	Средняя квадратическая погрешность определения координат характерных точек границы части земельного участка, м
	X	Y		
1	2	3	4	5
1348	30552.41	121426.01	данные отсутствуют	0.1
1349	30640.26	121407.91	данные отсутствуют	0.1
1350	30725.84	121389.96	данные отсутствуют	0.1
1351	30810.18	121372.45	данные отсутствуют	0.1
1352	30893.08	121355.24	данные отсутствуют	0.1
1353	31036.76	121331.14	данные отсутствуют	0.1
1354	31028.74	121329.09	данные отсутствуют	данные отсутствуют
1355	30979.94	121338.32	данные отсутствуют	данные отсутствуют
1356	31008.3	121345.55	данные отсутствуют	данные отсутствуют
1357	31040.56	121339.11	данные отсутствуют	данные отсутствуют
1358	31039.14	121331.74	данные отсутствуют	данные отсутствуют
1359	32212.57	121053.92	данные отсутствуют	0.1
1360	32227.79	121045.14	данные отсутствуют	данные отсутствуют
1361	32218.01	121049.13	данные отсутствуют	данные отсутствуют
1362	32214.79	121047.36	данные отсутствуют	данные отсутствуют
1363	32203.13	121053.58	данные отсутствуют	данные отсутствуют
1364	32204.78	121056.67	данные отсутствуют	данные отсутствуют
Государственный регистратор				ФГИС ЕГРН
полное наименование должности			подпись	инициалы, фамилия

М.П.

Сведения о частях земельного участка

Земельный участок			
(вид объекта недвижимости)			
Лист № ___ Раздела 4.2	Всего листов раздела 4.2 : ___	Всего разделов: ___	Всего листов выписки: ___
19.07.2021 № 99/2021/405926912			
Кадастровый номер:		47:23:0000000:50924	

Номер точки	Координаты, м		Описание закрепления на местности	Средняя квадратическая погрешность определения координат характерных точек границы части земельного участка, м
	X	Y		
1	2	3	4	5
1365	32168.53	121074.1	данные отсутствуют	данные отсутствуют
1366	32146.31	121084.65	данные отсутствуют	данные отсутствуют
1367	32148.06	121091.11	данные отсутствуют	данные отсутствуют
1368	32161.05	121083.71	данные отсутствуют	0.1
1369	35920.87	119218.69	данные отсутствуют	0.1
1370	35930.14	119214.24	данные отсутствуют	данные отсутствуют
1371	35911.75	119217.61	данные отсутствуют	данные отсутствуют
1372	35895.23	119222.59	данные отсутствуют	данные отсутствуют
1373	35881.56	119228.4	данные отсутствуют	данные отсутствуют
1374	35855.34	119241.04	данные отсутствуют	данные отсутствуют
1375	35732.02	119301.81	данные отсутствуют	данные отсутствуют
1376	35319.09	119505.89	данные отсутствуют	данные отсутствуют
1377	34993.96	119666.96	данные отсутствуют	данные отсутствуют
1378	34907.29	119709.74	данные отсутствуют	данные отсутствуют
1379	34820.92	119752.52	данные отсутствуют	данные отсутствуют
1380	34784.74	119770.1	данные отсутствуют	данные отсутствуют
1381	34386.01	119969.19	данные отсутствуют	данные отсутствуют
Государственный регистратор				ФГИС ЕГРН
полное наименование должности			подпись	инициалы, фамилия

М.П.

Выписка из Единого государственного реестра недвижимости об объекте недвижимости
Сведения о частях земельного участка

Земельный участок			
(вид объекта недвижимости)			
Лист № <u> </u> Раздела 4.2	Всего листов раздела 4.2 : <u> </u>	Всего разделов: <u> </u>	Всего листов выписки: <u> </u>
19.07.2021 № 99/2021/405926912			
Кадастровый номер:		47:23:0000000:50924	

Номер точки	Координаты, м		Описание закрепления на местности	Средняя квадратическая погрешность определения координат характерных точек границы части земельного участка, м
	X	Y		
1	2	3	4	5
1382	34016.47	120153.83	данные отсутствуют	данные отсутствуют
1383	33773.89	120274.49	данные отсутствуют	данные отсутствуют
1384	33740.97	120290.86	данные отсутствуют	данные отсутствуют
1385	33362.59	120479.21	данные отсутствуют	данные отсутствуют
1386	32814.58	120751.74	данные отсутствуют	данные отсутствуют
1387	32367.25	120976.21	данные отсутствуют	данные отсутствуют
1388	32324.17	120997.83	данные отсутствуют	данные отсутствуют
1389	32335.3	120999.65	данные отсутствуют	0.1
1390	32411.2	120960.71	данные отсутствуют	0.1
1391	32476.4	120928.19	данные отсутствуют	0.1
1392	32544.7	120894.26	данные отсутствуют	0.1
1393	32612.1	120860.42	данные отсутствуют	0.1
1394	32683.35	120824.52	данные отсутствуют	0.1
1395	32738.14	120796.87	данные отсутствуют	0.1
1396	32789.3	120771.66	данные отсутствуют	0.1
1397	32869.33	120731.84	данные отсутствуют	0.1
1398	32939.39	120696.93	данные отсутствуют	0.1
Государственный регистратор				ФГИС ЕГРН
полное наименование должности			подпись	инициалы, фамилия

М.П.

Выписка из Единого государственного реестра недвижимости об объекте недвижимости
Сведения о частях земельного участка

Земельный участок			
(вид объекта недвижимости)			
Лист № <u> </u> Раздела 4.2	Всего листов раздела 4.2 : <u> </u>	Всего разделов: <u> </u>	Всего листов выписки: <u> </u>
19.07.2021 № 99/2021/405926912			
Кадастровый номер:		47:23:0000000:50924	

Номер точки	Координаты, м		Описание закрепления на местности	Средняя квадратическая погрешность определения координат характерных точек границы части земельного участка, м
	X	Y		
1	2	3	4	5
1399	33021.15	120655.95	данные отсутствуют	0.1
1400	33096.44	120618.38	данные отсутствуют	0.1
1401	33174.3	120579.56	данные отсутствуют	0.1
1402	33248.39	120542.8	данные отсутствуют	0.1
1403	33322.15	120505.97	данные отсутствуют	0.1
1404	33393.11	120470.63	данные отсутствуют	0.1
1405	33478.2	120428.43	данные отсутствуют	0.1
1406	33554.59	120390.45	данные отсутствуют	0.1
1407	33630.03	120352.81	данные отсутствуют	0.1
1408	33719.89	120308.14	данные отсутствуют	0.1
1409	33808.71	120263.86	данные отсутствуют	0.1
1410	33896.67	120221.19	данные отсутствуют	0.1
1411	33957.69	120186.92	данные отсутствуют	0.1
1412	34036.17	120148.27	данные отсутствуют	0.1
1413	34108.03	120112.59	данные отсутствуют	0.1
1414	34206.14	120064.23	данные отсутствуют	0.1
1415	34284.7	120025.47	данные отсутствуют	0.1
Государственный регистратор				ФГИС ЕГРН
полное наименование должности			подпись	инициалы, фамилия

М.П.

Выписка из Единого государственного реестра недвижимости об объекте недвижимости
Сведения о частях земельного участка

Земельный участок			
<small>(вид объекта недвижимости)</small>			
Лист № <u> </u> Раздела 4.2	Всего листов раздела 4.2 : <u> </u>	Всего разделов: <u> </u>	Всего листов выписки: <u> </u>
19.07.2021 № 99/2021/405926912			
Кадастровый номер:		47:23:0000000:50924	

Номер точки	Координаты, м		Описание закрепления на местности	Средняя квадратическая погрешность определения координат характерных точек границы части земельного участка, м
	X	Y		
1	2	3	4	5
1416	34372.47	119982.14	данные отсутствуют	0.1
1417	34449.17	119944.4	данные отсутствуют	0.1
1418	34516.13	119911.63	данные отсутствуют	0.1
1419	34578.06	119881.4	данные отсутствуют	0.1
1420	34636.57	119852.71	данные отсутствуют	0.1
1421	34695.68	119823.79	данные отсутствуют	0.1
1422	34759.16	119792.45	данные отсутствуют	0.1
1423	34837.9	119753.78	данные отсутствуют	0.1
1424	34887.73	119729.56	данные отсутствуют	0.1
1425	34928.2	119709.75	данные отсутствуют	0.1
1426	34987.07	119680.94	данные отсутствуют	0.1
1427	35042.59	119653.76	данные отсутствуют	0.1
1428	35110.77	119620.3	данные отсутствуют	0.1
1429	35171.4	119590.42	данные отсутствуют	0.1
1430	35235.52	119558.67	данные отсутствуют	0.1
1431	35293.86	119529.95	данные отсутствуют	0.1
1432	35349.7	119502.39	данные отсутствуют	0.1
Государственный регистратор				ФГИС ЕГРН
полное наименование должности			подпись	инициалы, фамилия

М.П.

Сведения о частях земельного участка

Земельный участок			
(вид объекта недвижимости)			
Лист № ___ Раздела 4.2	Всего листов раздела 4.2 : ___	Всего разделов: ___	Всего листов выписки: ___
19.07.2021 № 99/2021/405926912			
Кадастровый номер:		47:23:0000000:50924	

Номер точки	Координаты, м		Описание закрепления на местности	Средняя квадратическая погрешность определения координат характерных точек границы части земельного участка, м
	X	Y		
1	2	3	4	5
1433	35406.08	119474.69	данные отсутствуют	0.1
1434	35467.43	119441.52	данные отсутствуют	0.1
1435	35541.53	119401.54	данные отсутствуют	0.1
1436	35600.64	119373.1	данные отсутствуют	0.1
1437	35665.74	119341.85	данные отсутствуют	0.1
1438	35726.72	119312.31	данные отсутствуют	0.1
1439	35786.57	119283.56	данные отсутствуют	0.1
1440	35850.2	119252.9	данные отсутствуют	0.1

Государственный регистратор		ФГИС ЕГРН
полное наименование должности	подпись	инициалы, фамилия

М.П.

Приложение 7

Копия справки № 14102/33 – 125.5-21 от 22.07.2021 г



ФЕДЕРАЛЬНОЕ ГОСУДАРСТВЕННОЕ БЮДЖЕТНОЕ УЧРЕЖДЕНИЕ НАУКИ
**ИНСТИТУТ ИСТОРИИ МАТЕРИАЛЬНОЙ КУЛЬТУРЫ
 РОССИЙСКОЙ АКАДЕМИИ НАУК**

191186, Санкт-Петербург, Дворцовая наб., 18, литер А
 тел. +7 (812) 5715092, факс +7 (812) 5716271, Эл. почта: admin@archo.ru

№ 14102/33 – 125.5-21 от 22.07.2021

**К Акту
 Государственной
 историко-культурной
 экспертизы**

СПРАВКА

Дана в том, что следующие сотрудники Федерального государственного бюджетного учреждения науки Института истории материальной культуры Российской академии наук работают в ИИМК РАН

ФИО	стаж с
Лисицын Сергей Николаевич	15.12.1998
Очередной Александр Константинович	09.10.2004
Городилов Андрей Юрьевич	01.01.2005
Соловьева Наталья Федоровна	24.02.1981
Тарасов Алексей Юрьевич	12.03.2021
Трифонов Виктор Анатольевич	09.01.1984
Лапшин Владимир Анатольевич	01.10.1982

по настоящее время.

Заместитель директора ИИМК РАН

Н.Ф. Соловьева

Приложение 8

Копия доверенности № 14102/33-161.5-3 от 11 января 2021 г.



ФЕДЕРАЛЬНОЕ ГОСУДАРСТВЕННОЕ БЮДЖЕТНОЕ УЧРЕЖДЕНИЕ НАУКИ
ИНСТИТУТ ИСТОРИИ МАТЕРИАЛЬНОЙ КУЛЬТУРЫ
РОССИЙСКОЙ АКАДЕМИИ НАУК

191186, Санкт-Петербург, Дворцовая наб., 18., лит. А
 тел. +7 (812) 5715092 , факс +7 (812) 5716271, Эл. почта: admin@archeo.ru

Д О В Е Р Е Н Н О С Т Ъ № 14102/33-161.5-3

Санкт-Петербург

11 января 2021 г.

Федеральное государственное бюджетное учреждение науки Институт истории материальной культуры Российской академии наук (далее – ИИМК РАН) в лице директора Лапшина В.А., действующего на основании устава, уполномочивает заместителя директора по организационным вопросам **Соловьеву Наталью Федоровну**

на совершение от имени и в интересах ИИМК РАН следующих юридически значимых действий:

- представительство во всех государственных и муниципальных органах, а также представительство в отношениях с юридическими лицами и физическими лицам по всем вопросам с правом подачи от имени ИИМК РАН заявлений, ходатайств и других документов, их подписание и получение, совершение других действий;

- участие в закупках в соответствии с Федеральным законом от 05 апреля 2013 года N 44 "О контрактной системе в сфере закупок товаров, работ, услуг для обеспечения государственных и муниципальных нужд" (ч. 1 ст. 24 «Способы определения поставщиков (подрядчиков, исполнителей) и закупках в соответствии с Федеральным законом от 18 июля 2011 года N 223 "О закупках товаров, работ, услуг отдельными видами юридических лиц", заключение государственных контрактов и подписание договоров, включая право на подписание заявок, договоров, государственных контрактов;

- заключение, изменение и расторжение гражданско-правовых сделок;
 - подписание актов сдачи-приёмки выполненных работ и оказанных услуг, счетов и счетов-фактур на выполненные ИИМК РАН работы.

Доверенность действительна по 31.12.2021 . (включительно) и выдана без права передоверия указанных полномочий третьим лицам.

Подпись Соловьевой Н.Ф. _____

удостоверяется.

Директор ИИМК РАН.

В.А Лапшин



Приложение 9

Сведения об экспертах

Сведения об экспертах:

Фамилия, имя, отчество	Городилов Андрей Юрьевич
Образование	высшее
Специальность	история, археология
Ученая степень (звание)	-
Стаж работы	16 лет
Место работы и должность	н.с. ИИМК РАН
Реквизиты аттестации	Государственный эксперт по проведению историко-культурной экспертизы (приказ Министерства культуры Российской Федерации № 219 от 27.02.2019 г. «Об утверждении статуса аттестованного эксперта по проведению государственной историко-культурной экспертизы» (п. 34)) Объекты экспертизы: <ul style="list-style-type: none"> - выявленные объекты культурного наследия в целях обоснования целесообразности включения данных объектов в реестр; - документы, обосновывающие включение объектов культурного наследия в реестр.
Фамилия, имя, отчество	Лисицын Сергей Николаевич
Образование	высшее
Специальность	история, археология
Ученая степень (звание)	кандидат исторических наук
Стаж работы	22 года
Место работы и должность	ст.н.с. ИИМК РАН
Реквизиты аттестации	Государственный эксперт по проведению историко-культурной экспертизы (приказ Министерства культуры Российской Федерации № 1627 от 17.09.2018 г. «Об утверждении статуса аттестованного эксперта по проведению государственной историко-культурной экспертизы» (п. 34)) Объекты экспертизы: <ul style="list-style-type: none"> - выявленные объекты культурного наследия в целях обоснования целесообразности включения данных объектов в реестр; - земли, подлежащие воздействию земляных, строительных, мелиоративных, хозяйственных работ, предусмотренных статьей 25 Лесного кодекса Российской Федерации работ по

	<p>использованию лесов (за исключением работ, указанных в пунктах 3, 4 и 7 части 1 статьи 25 Лесного кодекса Российской Федерации) и иных работ, в случае, если орган охраны объектов культурного наследия не имеет данных об отсутствии на указанных землях объектов культурного наследия, включенных в реестр, выявленных объектов культурного наследия либо объектов, обладающих признаками объекта культурного наследия;</p> <ul style="list-style-type: none"> - документы, обосновывающие включение объектов культурного наследия в реестр; - документы, обосновывающие исключение объектов культурного наследия из реестра; - документация, за исключением научных отчетов о выполненных археологических полевых работах, содержащая результаты исследований, в соответствии с которыми определяется наличие или отсутствие объектов, обладающих признаками объекта культурного наследия, на земельных участках, подлежащих воздействию земляных, строительных, мелиоративных, хозяйственных работ, работ по использованию лесов и иных работ.
Фамилия, имя, отчество	Очередной Александр Константинович
Образование	высшее
Специальность	история
Ученая степень (звание)	кандидат исторических наук
Стаж работы	16 лет
Место работы и должность	ст.н.с. ИИМК РАН
Реквизиты аттестации	<p>Государственный эксперт по проведению историко-культурной экспертизы (приказ Министерства культуры Российской Федерации № 2330 от 25.12.2018 г. «Об утверждении статуса аттестованного эксперта по проведению государственной историко-культурной экспертизы» (п. 16))</p> <p>Объекты экспертизы:</p> <ul style="list-style-type: none"> - выявленные объекты культурного наследия в целях обоснования целесообразности включения данных объектов в реестр; - документы, обосновывающие включение объектов культурного наследия в реестр.
Фамилия, имя, отчество	Соловьева Наталья Федоровна
Образование	высшее
Специальность	история, археология
Ученая степень (звание)	кандидат исторических наук

Стаж работы	39 лет
Место работы и должность	ст.н.с. ИИМК РАН, заместитель директора ИИМК РАН по организационным вопросам
Реквизиты аттестации	<p>Государственный эксперт по проведению историко-культурной экспертизы (приказ Министерства культуры Российской Федерации № 2211 от 13.12.2018 г. «Об утверждении статуса аттестованного эксперта по проведению государственной историко-культурной экспертизы» (п. 30))</p> <p>Объекты экспертизы:</p> <ul style="list-style-type: none"> - выявленные объекты культурного наследия в целях обоснования целесообразности включения данных объектов в реестр; - документы, обосновывающие включение объектов культурного наследия в реестр; - документация, за исключением научных отчетов о выполненных археологических полевых работах, содержащая результаты исследований, в соответствии с которыми определяется наличие или отсутствие объектов, обладающих признаками объекта культурного наследия, на земельных участках, подлежащих воздействию земляных, строительных, мелиоративных, хозяйственных работ, работ по использованию лесов и иных работ. - документация или разделы документации, обосновывающие меры по обеспечению сохранности объекта культурного наследия, включенного в реестр, выявленного объекта культурного наследия либо объекта, обладающего признаками объекта культурного наследия, при проведении земляных, мелиоративных, хозяйственных работ, указанных в настоящей статье работ по использованию лесов и иных работ в границах территории объекта культурного наследия либо на земельном участке, непосредственно связанном с земельным участком в границах территории объекта культурного наследия.
Фамилия, имя, отчество	Тарасов Алексей Юрьевич
Образование	высшее
Специальность	история, археология
Ученая степень (звание)	кандидат исторических наук
Стаж работы	20 лет
Место работы и должность	н.с. ИИМК РАН

<p>Реквизиты аттестации</p>	<p>Государственный эксперт по проведению историко-культурной экспертизы (приказ Министерства культуры Российской Федерации № 997 от 17.07.2019 г. «Об утверждении статуса аттестованного эксперта по проведению государственной историко-культурной экспертизы» (п. 29))</p> <p>Объекты экспертизы:</p> <ul style="list-style-type: none"> - выявленные объекты культурного наследия в целях обоснования целесообразности включения данных объектов в реестр; - земли, подлежащие воздействию земляных, строительных, мелиоративных, хозяйственных работ, предусмотренных статьей 25 Лесного кодекса Российской Федерации работ по использованию лесов (за исключением работ, указанных в пунктах 3, 4 и 7 части 1 статьи 25 Лесного кодекса Российской Федерации) и иных работ, в случае, если указанные земли расположены в границах территорий, утверждённых в соответствии с пунктом 34.2 статьи 9 Федерального закона № 73-ФЗ; - документы, обосновывающие включение объектов культурного наследия в реестр; - документы, обосновывающие исключение объектов культурного наследия из реестра; - документация, за исключением научных отчетов о выполненных археологических полевых работах, содержащая результаты исследований, в соответствии с которыми определяется наличие или отсутствие объектов, обладающих признаками объекта культурного наследия, на земельных участках, подлежащих воздействию земляных, строительных, мелиоративных, хозяйственных работ, указанных в статье 30 Федерального закона № 73-ФЗ работ по использованию лесов и иных работ; - документация или разделы документации, обосновывающие меры по обеспечению сохранности объекта культурного наследия, включенного в реестр, выявленного объекта культурного наследия либо объекта, обладающего признаками объекта культурного наследия, при проведении земляных, мелиоративных, хозяйственных работ, указанных в настоящей статье работ по использованию лесов и иных работ в границах территории объекта культурного наследия либо на земельном участке, непосредственно связанном с земельным участком
------------------------------------	--------------------------------------------------------------------------------------------------------------------------------------------------------------------------------------------------------------------------------------------------------------------------------------------------------------------------------------------------------------------------------------------------------------------------------------------------------------------------------------------------------------------------------------------------------------------------------------------------------------------------------------------------------------------------------------------------------------------------------------------------------------------------------------------------------------------------------------------------------------------------------------------------------------------------------------------------------------------------------------------------------------------------------------------------------------------------------------------------------------------------------------------------------------------------------------------------------------------------------------------------------------------------------------------------------------------------------------------------------------------------------------------------------------------------------------------------------------------------------------------------------------------------------------------------------------------------------------------------------------------------------------------------------------------------------------------------------------------------------------------------------------------------------------------------------------------------------------------------------------------------------------------------------------------------------------------------------------------------------------------------------------------------------------------------------------------------------------------------------------------------------------------------------------

	в границах территории объекта культурного наследия.
Фамилия, имя, отчество	Трифонов Виктор Анатольевич
Образование	высшее
Специальность	история, археология
Ученая степень (звание)	кандидат исторических наук
Стаж работы	48 лет
Место работы и должность	ст.н.с. ИИМК РАН
Реквизиты аттестации	<p>Государственный эксперт по проведению историко-культурной экспертизы (приказ Министерства культуры Российской Федерации № 1998 от 19.11.2018 г. «Об утверждении статуса аттестованного эксперта по проведению государственной историко-культурной экспертизы» (п. 23))</p> <p>Объекты экспертизы:</p> <ul style="list-style-type: none"> - выявленные объекты культурного наследия в целях обоснования целесообразности включения данных объектов в реестр; - земли, подлежащие воздействию земляных, строительных, мелиоративных, хозяйственных работ, предусмотренных статьей 25 Лесного кодекса Российской Федерации работ по использованию лесов (за исключением работ, указанных в пунктах 3, 4 и 7 части 1 статьи 25 Лесного кодекса Российской Федерации) и иных работ, в случае, если орган охраны объектов культурного наследия не имеет данных об отсутствии на указанных землях объектов культурного наследия, включенных в реестр, выявленных объектов культурного наследия либо объектов, обладающих признаками объекта культурного наследия; - документы, обосновывающие включение объектов культурного наследия в реестр; - документы, обосновывающие исключение объектов культурного наследия из реестра; - документация, за исключением научных отчетов о выполненных археологических полевых работах, содержащая результаты исследований, в соответствии с которыми определяется наличие или отсутствие объектов, обладающих признаками объекта культурного наследия, на земельных участках, подлежащих воздействию земляных, строительных, мелиоративных, хозяйственных работ, работ по использованию лесов и иных работ.

	<ul style="list-style-type: none">- документация или разделы документации, обосновывающие меры по обеспечению сохранности объекта культурного наследия, включенного в реестр, выявленного объекта культурного наследия либо объекта, обладающего признаками объекта культурного наследия, при проведении земляных, мелиоративных, хозяйственных работ, указанных в настоящей статье работ по использованию лесов и иных работ в границах территории объекта культурного наследия либо на земельном участке, непосредственно связанном с земельным участком в границах территории объекта культурного наследия.
--	------------------------------------------------------------------------------------------------------------------------------------------------------------------------------------------------------------------------------------------------------------------------------------------------------------------------------------------------------------------------------------------------------------------------------------------------------------------------------------------------------------------------------------------------------------------------------------------------------------------------------

Приложение 10

**Выдержки из приказа № 997 от 17.07.2019 г.
«Об утверждении статуса аттестованного эксперта по
проведению государственной историко-культурной
экспертизы»**



МИНИСТЕРСТВО КУЛЬТУРЫ
РОССИЙСКОЙ ФЕДЕРАЦИИ

ПРИКАЗ

17 июня 2019

Москва

№ 997

Об аттестации экспертов по проведению государственной историко-культурной экспертизы

В соответствии с Федеральным законом от 25 июня 2002 г. № 73-ФЗ «Об объектах культурного наследия (памятниках истории и культуры) народов Российской Федерации», с пунктом 9 Положения о государственной историко-культурной экспертизе, утвержденного постановлением Правительства Российской Федерации от 15 июля 2009 г. № 569, Положением о порядке аттестации экспертов по проведению государственной историко-культурной экспертизы, утвержденным приказом Минкультуры России от 26 августа 2010 г. № 563 (в редакции приказа Минкультуры России от 17 октября 2011 г. № 1003), руководствуясь Положением об аттестационной комиссии Минкультуры России, утвержденным приказом Минкультуры России от 29 декабря 2011 г. № 1276, протоколом заседания аттестационной комиссии Минкультуры России от 25 июня 2019 г., п р и к а з ы в а ю:

1. Аттестовать экспертов по проведению государственной историко-культурной экспертизы согласно приложению к настоящему приказу.

2. Департаменту государственной охраны культурного наследия (Р.А.Рыбало) обеспечить размещение информации об аттестованных экспертах на официальном сайте Минкультуры России в сети Интернет.

3. Контроль за исполнением настоящего приказа оставляю за собой.

Заместитель Министра



С.Г.Обрывалин

Приложение

Утверждено приказом
Министерства культуры
Российской Федерации

от «11» июля 2019 г. № 997

Аттестованные эксперты по проведению
государственной историко-культурной экспертизы

№ п/п	Фамилия, имя, отчество соискателя	Объекты экспертизы
1.	Авксентьева Ольга Николаевна	<ul style="list-style-type: none"> - выявленные объекты культурного наследия в целях обоснования целесообразности включения данных объектов в реестр; - документы, обосновывающие включение объектов культурного наследия в реестр; - документы, обосновывающие изменение категории историко-культурного значения объекта культурного наследия; - проекты зон охраны объекта культурного наследия; - проектная документация на проведение работ по сохранению объектов культурного наследия; - документация или разделы документации, обосновывающие меры по обеспечению сохранности объекта культурного наследия, включенного в реестр, выявленного объекта культурного наследия либо объекта, обладающего признаками объекта культурного наследия, при проведении земляных, мелиоративных, хозяйственных работ, указанных в статье 30 Федерального закона от 25.06.2002 № 73-ФЗ «Об объектах культурного наследия (памятниках истории и культуры) народов Российской Федерации» (далее – Федеральный закон № 73-ФЗ) работ по использованию лесов и иных работ в границах территории объекта культурного наследия либо на земельном участке,

		земельным участком в границах территории объекта культурного наследия.
28.	Старцева Татьяна Сергеевна	<ul style="list-style-type: none"> - выявленные объекты культурного наследия в целях обоснования целесообразности включения данных объектов в реестр; - документы, обосновывающие включение объектов культурного наследия в реестр; - документы, обосновывающие исключение объектов культурного наследия из реестра; - документы, обосновывающие изменение категории историко-культурного значения объекта культурного наследия; - документы, обосновывающие отнесение объекта культурного наследия к историко-культурным заповедникам, особо ценным объектам культурного наследия народов Российской Федерации либо объектам всемирного культурного и природного наследия; - проектная документация на проведение работ по сохранению объектов культурного наследия; - документация или разделы документации, обосновывающие меры по обеспечению сохранности объекта культурного наследия, включенного в реестр, выявленного объекта культурного наследия либо объекта, обладающего признаками объекта культурного наследия, при проведении земляных, мелиоративных, хозяйственных работ, указанных в статье 30 Федерального закона № 73-ФЗ работ по использованию лесов и иных работ в границах территории объекта культурного наследия либо на земельном участке, непосредственно связанном с земельным участком в границах территории объекта культурного наследия.
29.	Тарасов Алексей Юрьевич	<ul style="list-style-type: none"> - выявленные объекты культурного наследия в целях обоснования целесообразности включения данных объектов в реестр; - земли, подлежащие воздействию земляных, строительных, мелиоративных, хозяйственных работ, предусмотренных статьей 25 Лесного кодекса Российской Федерации работ по использованию лесов (за исключением работ, указанных в пунктах 3, 4 и 7 части 1 статьи 25 Лесного кодекса Российской Федерации) и иных

		<p>работ, в случае, если указанные земли расположены в границах территорий, утвержденных в соответствии с пунктом 34.2 пункта 1 статьи 9 Федерального закона № 73-ФЗ;</p> <ul style="list-style-type: none"> - документы, обосновывающие включение объектов культурного наследия в реестр; - документы, обосновывающие исключение объектов культурного наследия из реестра; - документация, за исключением научных отчетов о выполненных археологических полевых работах, содержащая результаты исследований, в соответствии с которыми определяется наличие или отсутствие объектов, обладающих признаками объекта культурного наследия, на земельных участках, подлежащих воздействию земляных, строительных, мелиоративных, хозяйственных работ, указанных в статье 30 Федерального закона № 73-ФЗ работ по использованию лесов и иных работ; - документация или разделы документации, обосновывающие меры по обеспечению сохранности объекта культурного наследия, включенного в реестр, выявленного объекта культурного наследия либо объекта, обладающего признаками объекта культурного наследия, при проведении земляных, мелиоративных, хозяйственных работ, указанных в статье 30 Федерального закона № 73-ФЗ работ по использованию лесов и иных работ в границах территории объекта культурного наследия либо на земельном участке, непосредственно связанном с земельным участком в границах территории объекта культурного наследия.
30.	Титова Светлана Валентиновна	<ul style="list-style-type: none"> - документы, обосновывающие изменение категории историко-культурного значения объекта культурного наследия.
31.	Тихонов Виктор Евгеньевич	<ul style="list-style-type: none"> - выявленные объекты культурного наследия в целях обоснования целесообразности включения данных объектов в реестр; - документы, обосновывающие включение объектов культурного наследия в реестр; - документы, обосновывающие исключение объектов культурного наследия из реестра;

		<p>признаками объекта культурного наследия, при проведении земляных, мелиоративных, хозяйственных работ, указанных в статье 30 Федерального закона № 73-ФЗ работ по использованию лесов и иных работ в границах территории объекта культурного наследия либо на земельном участке, непосредственно связанном с земельным участком в границах территории объекта культурного наследия.</p>
37.	Яндовский Виктор Эдуардович	<ul style="list-style-type: none"> - выявленные объекты культурного наследия в целях обоснования целесообразности включения данных объектов в реестр; - документы, обосновывающие включение объектов культурного наследия в реестр; - документы, обосновывающие изменение категории историко-культурного значения объекта культурного наследия; - документы, обосновывающие отнесение объекта культурного наследия к историко-культурным заповедникам, особо ценным объектам культурного наследия народов Российской Федерации либо объектам всемирного культурного и природного наследия; - проекты зон охраны объекта культурного наследия; - проектная документация на проведение работ по сохранению объектов культурного наследия. - документация, обосновывающая границы защитной зоны объекта культурного наследия.
38.	Яровой Илья Юрьевич	<ul style="list-style-type: none"> - выявленные объекты культурного наследия в целях обоснования целесообразности включения данных объектов в реестр; - документы, обосновывающие включение объектов культурного наследия в реестр; - документы, обосновывающие исключение объектов культурного наследия из реестра; - документы, обосновывающие изменение категории историко-культурного значения объекта культурного наследия; - документы, обосновывающие отнесение объекта культурного наследия к историко-культурным заповедникам, особо ценным объектам культурного наследия народов Российской Федерации

		<p>Федерации либо объектам всемирного культурного и природного наследия;</p> <ul style="list-style-type: none">- документация, за исключением научных отчетов о выполненных археологических полевых работах, содержащая результаты исследований, в соответствии с которыми определяется наличие или отсутствие объектов, обладающих признаками объекта культурного наследия, на земельных участках, подлежащих воздействию земляных, строительных, мелиоративных, хозяйственных работ, указанных в статье 30 Федерального закона № 73-ФЗ работ по использованию лесов и иных работ;- документация или разделы документации, обосновывающие меры по обеспечению сохранности объекта культурного наследия, включенного в реестр, выявленного объекта культурного наследия либо объекта, обладающего признаками объекта культурного наследия, при проведении земляных, мелиоративных, хозяйственных работ, указанных в статье 30 Федерального закона № 73-ФЗ работ по использованию лесов и иных работ в границах территории объекта культурного наследия либо на земельном участке, непосредственно связанном с земельным участком в границах территории объекта культурного наследия.
--	--	-------------------------------------------------------------------------------------------------------------------------------------------------------------------------------------------------------------------------------------------------------------------------------------------------------------------------------------------------------------------------------------------------------------------------------------------------------------------------------------------------------------------------------------------------------------------------------------------------------------------------------------------------------------------------------------------------------------------------------------------------------------------------------------------------------------------------------------------------------------------------------------------------------------------------------------------------------------------------------------------------------------------------------------------------------------------------------------------------------------------------------------------------------------------------------------------------------------

Приложение 11

**Выдержки из приказа № 1627 от 17.09.2018 г.
«Об утверждении статуса аттестованного эксперта по
проведению государственной историко-культурной
экспертизы»**



МИНИСТЕРСТВО КУЛЬТУРЫ
РОССИЙСКОЙ ФЕДЕРАЦИИ

ПРИКАЗ

17 сентября 2018 г.

Москва

№ 1627

**Об утверждении статуса аттестованного эксперта по проведению
государственной историко-культурной экспертизы**


В соответствии со статьей 30 Федерального закона от 25 июня 2002 г. № 73-ФЗ «Об объектах культурного наследия (памятниках истории и культуры) народов Российской Федерации», с пунктом 9 Положения о государственной историко-культурной экспертизе, утвержденного постановлением Правительства Российской Федерации от 15 июля 2009 г. № 569, Положением о порядке аттестации экспертов по проведению государственной историко-культурной экспертизы, утвержденным приказом Минкультуры России от 26 августа 2010 г. № 563 (в редакции приказа Минкультуры России от 17 октября 2011 г. № 1003), руководствуясь Положением об аттестационной комиссии Минкультуры России, утвержденным приказом Минкультуры России от 29 декабря 2011 г. № 1276, протоколом заседания аттестационной комиссии Минкультуры России от 22 августа 2018 г., п р и к а з ы в а ю:

1. Утвердить статус аттестованного эксперта по проведению государственной историко-культурной экспертизы соискателям согласно приложению.

2. Департаменту государственной охраны культурного наследия (Р.А.Рыбало) обеспечить размещение информации об аттестованных экспертах на официальном сайте Минкультуры России в сети Интернет.

3. Контроль за исполнением настоящего приказа оставляю за собой.

Заместитель Министра

A handwritten signature in black ink, consisting of several overlapping loops and a long tail stroke extending downwards and to the left.

С.Г.Обрывалин

Приложение

Утверждено приказом
Министерства культуры
Российской Федерации

от «17» 09 2018 г. № 1627

Аттестованные эксперты по проведению
государственной историко-культурной экспертизы

№ п/п	Фамилия, имя, отчество	Объекты экспертизы
1.	Аврутов Юрий Иосифович	<ul style="list-style-type: none"> - выявленные объекты культурного наследия в целях обоснования целесообразности включения данных объектов в реестр; - документы, обосновывающие включение объектов культурного наследия в реестр; - документы, обосновывающие исключение объектов культурного наследия из реестра; - документы, обосновывающие изменение категории историко-культурного значения объекта культурного наследия; - документы, обосновывающие отнесение объекта культурного наследия к историко-культурным заповедникам, особо ценным объектам культурного наследия народов Российской Федерации либо объектам всемирного культурного и природного наследия; - проекты зон охраны объекта культурного наследия; - проектная документация на проведение работ по сохранению объектов культурного наследия; - документация, за исключением научных отчетов о выполненных археологических полевых работах, содержащая результаты исследований, в соответствии с которыми определяется наличие или отсутствие объектов, обладающих признаками объекта культурного наследия, на земельных участках, подлежащих воздействию земляных,

		<p>в границах территорий, утвержденных в соответствии с пунктом 34.2 пункта 1 статьи 9 настоящего Федерального закона;</p> <ul style="list-style-type: none"> - документы, обосновывающие включение объектов культурного наследия в реестр; - документация, за исключением научных отчетов о выполненных археологических полевых работах, содержащая результаты исследований, в соответствии с которыми определяется наличие или отсутствие объектов, обладающих признаками объекта культурного наследия, на земельных участках, подлежащих воздействию земляных, строительных, мелиоративных, хозяйственных работ, указанных в настоящей статье работ по использованию лесов и иных работ.
34.	Лисицын Сергей Николаевич	<ul style="list-style-type: none"> - выявленные объекты культурного наследия в целях обоснования целесообразности включения данных объектов в реестр; - земли, подлежащие воздействию земляных, строительных, мелиоративных, хозяйственных работ, предусмотренных статьей 25 Лесного кодекса Российской Федерации работ по использованию лесов (за исключением работ, указанных в пунктах 3, 4 и 7 части 1 статьи 25 Лесного кодекса Российской Федерации) и иных работ, в случае, если указанные земли расположены в границах территорий, утвержденных в соответствии с пунктом 34.2 пункта 1 статьи 9 настоящего Федерального закона; - документы, обосновывающие включение объектов культурного наследия в реестр; - документы, обосновывающие исключение объектов культурного наследия из реестра; - документация, за исключением научных отчетов о выполненных археологических полевых работах, содержащая результаты исследований, в соответствии с которыми определяется наличие или отсутствие объектов, обладающих признаками объекта культурного наследия, на земельных участках, подлежащих воздействию земляных, строительных, мелиоративных, хозяйственных работ, указанных в настоящей статье работ по использованию лесов и иных работ;

		<p>- документация или разделы документации, обосновывающие меры по обеспечению сохранности объекта культурного наследия, включенного в реестр, выявленного объекта культурного наследия либо объекта, обладающего признаками объекта культурного наследия, при проведении земляных, мелиоративных, хозяйственных работ, указанных в настоящей статье работ по использованию лесов и иных работ в границах территории объекта культурного наследия либо на земельном участке, непосредственно связанном с земельным участком в границах территории объекта культурного наследия.</p>
35.	Малихова Наталья Геннадьевна	<p>- выявленные объекты культурного наследия в целях обоснования целесообразности включения данных объектов в реестр;</p> <p>- документация или разделы документации, обосновывающие меры по обеспечению сохранности объекта культурного наследия, включенного в реестр, выявленного объекта культурного наследия либо объекта, обладающего признаками объекта культурного наследия, при проведении земляных, мелиоративных, хозяйственных работ, указанных в настоящей статье работ по использованию лесов и иных работ в границах территории объекта культурного наследия либо на земельном участке, непосредственно связанном с земельным участком в границах территории объекта культурного наследия.</p>
36.	Маслова Елена Константиновна	<p>- документы, обосновывающие включение объектов культурного наследия в реестр;</p> <p>- документы, обосновывающие исключение объектов культурного наследия из реестра;</p> <p>- проекты зон охраны объекта культурного наследия;</p> <p>- проектная документация на проведение работ по сохранению объектов культурного наследия;</p> <p>- документация или разделы документации, обосновывающие меры по обеспечению сохранности объекта культурного наследия, включенного в реестр, выявленного объекта</p>

Приложение 12

**Выдержки из приказа № 1998 от 19.11.2018 г.
«Об утверждении статуса аттестованного эксперта по
проведению государственной историко-культурной
экспертизы»**



**МИНИСТЕРСТВО КУЛЬТУРЫ
РОССИЙСКОЙ ФЕДЕРАЦИИ**

ПРИКАЗ

19 ноября 2018г.

Москва

№ 1998

**Об утверждении статуса аттестованного эксперта по проведению
государственной историко-культурной экспертизы**

В соответствии со статьей 30 Федерального закона от 25 июня 2002 г. № 73-ФЗ «Об объектах культурного наследия (памятниках истории и культуры) народов Российской Федерации», с пунктом 9 Положения о государственной историко-культурной экспертизе, утвержденного постановлением Правительства Российской Федерации от 15 июля 2009 г. № 569, Положением о порядке аттестации экспертов по проведению государственной историко-культурной экспертизы, утвержденным приказом Минкультуры России от 26 августа 2010 г. № 563 (в редакции приказа Минкультуры России от 17 октября 2011 г. № 1003), руководствуясь Положением об аттестационной комиссии Минкультуры России, утвержденным приказом Минкультуры России от 29 декабря 2011 г. № 1276, протоколом заседания аттестационной комиссии Минкультуры России от 30 октября 2018 г., п р и к а з ы в а ю:

1. Утвердить статус аттестованного эксперта по проведению государственной историко-культурной экспертизы соискателям согласно приложению.

2. Департаменту государственной охраны культурного наследия (Р.А.Рыбало) обеспечить размещение информации об аттестованных экспертах на официальном сайте Минкультуры России в сети Интернет.

3. Контроль за исполнением настоящего приказа оставляю за собой.

Заместитель Министра



С.Г.Обрывалин

П р и л о ж е н и е

Утверждено приказом
Министерства культуры
Российской Федерации

от «19» 11 2018 г. № 1998

**Аттестованные эксперты по проведению
государственной историко-культурной экспертизы**

№ п/п	Фамилия, имя, отчество	Объекты экспертизы
1.	Андреев Сергей Евгеньевич	<ul style="list-style-type: none"> - выявленные объекты культурного наследия в целях обоснования целесообразности включения данных объектов в реестр; - земли, подлежащие воздействию земляных, строительных, мелиоративных, хозяйственных работ, предусмотренных статьей 25 Лесного кодекса Российской Федерации работ по использованию лесов (за исключением работ, указанных в пунктах 3, 4 и 7 части 1 статьи 25 Лесного кодекса Российской Федерации) и иных работ, в случае, если указанные земли расположены в границах территорий, утвержденных в соответствии с пунктом 34.2 пункта 1 статьи 9 настоящего Федерального закона; - документы, обосновывающие включение объектов культурного наследия в реестр; - документация, за исключением научных отчетов о выполненных археологических полевых работах, содержащая результаты исследований, в соответствии с которыми определяется наличие или отсутствие объектов, обладающих признаками объекта культурного наследия, на земельных участках, подлежащих воздействию земляных, строительных, мелиоративных, хозяйственных работ, указанных в настоящей статье работ по использованию лесов и иных работ; - документация или разделы документации, обосновывающие меры по обеспечению

		в границах территории объекта культурного наследия.
22.	Спивакова Марина Вячеславовна	- проектная документация на проведение работ по сохранению объектов культурного наследия.
23.	Трифонов Виктор Анатольевич	<ul style="list-style-type: none"> - выявленные объекты культурного наследия в целях обоснования целесообразности включения данных объектов в реестр; - земли, подлежащие воздействию земляных, строительных, мелиоративных, хозяйственных работ, предусмотренных статьей 25 Лесного кодекса Российской Федерации работ по использованию лесов (за исключением работ, указанных в пунктах 3, 4 и 7 части 1 статьи 25 Лесного кодекса Российской Федерации) и иных работ, в случае, если указанные земли расположены в границах территорий, утвержденных в соответствии с пунктом 34.2 пункта 1 статьи 9 настоящего Федерального закона; - документы, обосновывающие включение объектов культурного наследия в реестр; - документы, обосновывающие исключение объектов культурного наследия из реестра; - документация, за исключением научных отчетов о выполненных археологических полевых работах, содержащая результаты исследований, в соответствии с которыми определяется наличие или отсутствие объектов, обладающих признаками объекта культурного наследия, на земельных участках, подлежащих воздействию земляных, строительных, мелиоративных, хозяйственных работ, указанных в настоящей статье работ по использованию лесов и иных работ; - документация или разделы документации, обосновывающие меры по обеспечению сохранности объекта культурного наследия, включенного в реестр, выявленного объекта культурного наследия либо объекта, обладающего признаками объекта культурного наследия, при проведении земляных, мелиоративных, хозяйственных работ, указанных в настоящей статье работ по использованию лесов и иных работ в границах территории объекта культурного наследия либо на земельном участке,

		непосредственно связанном с земельным участком в границах территории объекта культурного наследия.
24.	Фетисов Владимир Афанасьевич	<ul style="list-style-type: none">- выявленные объекты культурного наследия в целях обоснования целесообразности включения данных объектов в реестр;- документы, обосновывающие включение объектов культурного наследия в реестр;- проектная документация на проведение работ по сохранению объектов культурного наследия.
25.	Цибин Виктор Александрович	<ul style="list-style-type: none">- выявленные объекты культурного наследия в целях обоснования целесообразности включения данных объектов в реестр;- земли, подлежащие воздействию земляных, строительных, мелиоративных, хозяйственных работ, предусмотренных статьей 25 Лесного кодекса Российской Федерации работ по использованию лесов (за исключением работ, указанных в пунктах 3, 4 и 7 части 1 статьи 25 Лесного кодекса Российской Федерации) и иных работ, в случае, если указанные земли расположены в границах территорий, утвержденных в соответствии с пунктом 34.2 пункта 1 статьи 9 настоящего Федерального закона;- документы, обосновывающие включение объектов культурного наследия в реестр;- документы, обосновывающие исключение объектов культурного наследия из реестра;- документация, за исключением научных отчетов о выполненных археологических полевых работах, содержащая результаты исследований, в соответствии с которыми определяется наличие или отсутствие объектов, обладающих признаками объекта культурного наследия, на земельных участках, подлежащих воздействию земляных, строительных, мелиоративных, хозяйственных работ, указанных в настоящей статье работ по использованию лесов и иных работ;- документация или разделы документации, обосновывающие меры по обеспечению сохранности объекта культурного наследия, включенного в реестр, выявленного объекта культурного наследия либо объекта, обладающего

Приложение 13

**Выдержки из приказа № 2211 от 13.12.2018 г.
«Об утверждении статуса аттестованного эксперта по
проведению государственной историко-культурной
экспертизы»**



**МИНИСТЕРСТВО КУЛЬТУРЫ
РОССИЙСКОЙ ФЕДЕРАЦИИ**

ПРИКАЗ

13 декабря 2018 г.

Москва

№ 2211

**Об утверждении статуса аттестованного эксперта по проведению
государственной историко-культурной экспертизы**

В соответствии со статьей 30 Федерального закона от 25 июня 2002 г. № 73-ФЗ «Об объектах культурного наследия (памятниках истории и культуры) народов Российской Федерации», с пунктом 9 Положения о государственной историко-культурной экспертизе, утвержденного постановлением Правительства Российской Федерации от 15 июля 2009 г. № 569, Положением о порядке аттестации экспертов по проведению государственной историко-культурной экспертизы, утвержденным приказом Минкультуры России от 26 августа 2010 г. № 563 (в редакции приказа Минкультуры России от 17 октября 2011 г. № 1003), руководствуясь Положением об аттестационной комиссии Минкультуры России, утвержденным приказом Минкультуры России от 29 декабря 2011 г. № 1276, протоколом заседания аттестационной комиссии Минкультуры России от 27 ноября 2018 г., п р и к а з ы в а ю:

1. Утвердить статус аттестованного эксперта по проведению государственной историко-культурной экспертизы соискателям согласно приложению.

2. Департаменту государственной охраны культурного наследия (Р.А.Рыбало) обеспечить размещение информации об аттестованных экспертах на официальном сайте Минкультуры России в сети Интернет.

3. Контроль за исполнением настоящего приказа оставляю за собой.

Заместитель Министра



С.Г.Обрывалин

Приложение

Утверждено приказом
Министерства культуры
Российской Федерации

от «13» 12 2018 г. № 2219

**Аттестованные эксперты по проведению
государственной историко-культурной экспертизы**

№ п/п	Фамилия, имя, отчество	Объекты экспертизы
1.	Аверина Анна Викторовна	- выявленные объекты культурного наследия в целях обоснования целесообразности включения данных объектов в реестр; - документы, обосновывающие включение объектов культурного наследия в реестр.
2.	Антипов Илья Владимирович	- выявленные объекты культурного наследия в целях обоснования целесообразности включения данных объектов в реестр; - документы, обосновывающие включение объектов культурного наследия в реестр; - документация или разделы документации, обосновывающие меры по обеспечению сохранности объекта культурного наследия, включенного в реестр, выявленного объекта культурного наследия либо объекта, обладающего признаками объекта культурного наследия, при проведении земляных, мелиоративных, хозяйственных работ, указанных в настоящей статье работ по использованию лесов и иных работ в границах территории объекта культурного наследия либо на земельном участке, непосредственно связанном с земельным участком в границах территории объекта культурного наследия.
3.	Афендикова Александра Алексеевна	- выявленные объекты культурного наследия в целях обоснования целесообразности включения данных объектов в реестр;

		участках, подлежащих воздействию земляных, строительных, мелиоративных, хозяйственных работ, указанных в настоящей статье работ по использованию лесов и иных работ.
30.	Соловьева Наталья Федоровна	<ul style="list-style-type: none">- выявленные объекты культурного наследия в целях обоснования целесообразности включения данных объектов в реестр;- документы, обосновывающие включение объектов культурного наследия в реестр;- документация, за исключением научных отчетов о выполненных археологических полевых работах, содержащая результаты исследований, в соответствии с которыми определяется наличие или отсутствие объектов, обладающих признаками объекта культурного наследия, на земельных участках, подлежащих воздействию земляных, строительных, мелиоративных, хозяйственных работ, указанных в настоящей статье работ по использованию лесов и иных работ;- документация или разделы документации, обосновывающие меры по обеспечению сохранности объекта культурного наследия, включенного в реестр, выявленного объекта культурного наследия либо объекта, обладающего признаками объекта культурного наследия, при проведении земляных, мелиоративных, хозяйственных работ, указанных в настоящей статье работ по использованию лесов и иных работ в границах территории объекта культурного наследия либо на земельном участке, непосредственно связанном с земельным участком в границах территории объекта культурного наследия.
31.	Сундиева Ольга Егоровна	<ul style="list-style-type: none">- проектная документация на проведение работ по сохранению объектов культурного наследия;- документация или разделы документации, обосновывающие меры по обеспечению сохранности объекта культурного наследия, включенного в реестр, выявленного объекта культурного наследия либо объекта, обладающего признаками объекта культурного наследия, при проведении земляных, мелиоративных, хозяйственных работ, указанных в настоящей

		- проектная документация на проведение работ по сохранению объектов культурного наследия.
--	--	-------------------------------------------------------------------------------------------

Приложение 14

**Выдержки из приказа № 2330 от 25.12.2018 г.
«Об утверждении статуса аттестованного эксперта по
проведению государственной историко-культурной
экспертизы»**



**МИНИСТЕРСТВО КУЛЬТУРЫ
РОССИЙСКОЙ ФЕДЕРАЦИИ**

ПРИКАЗ

25 декабря 2018г.

Москва

№ 2330

**Об утверждении статуса аттестованного эксперта по проведению
государственной историко-культурной экспертизы**

В соответствии со статьей 30 Федерального закона от 25 июня 2002 г. № 73-ФЗ «Об объектах культурного наследия (памятниках истории и культуры) народов Российской Федерации», с пунктом 9 Положения о государственной историко-культурной экспертизе, утвержденного постановлением Правительства Российской Федерации от 15 июля 2009 г. № 569, Положением о порядке аттестации экспертов по проведению государственной историко-культурной экспертизы, утвержденным приказом Минкультуры России от 26 августа 2010 г. № 563 (в редакции приказа Минкультуры России от 17 октября 2011 г. № 1003), руководствуясь Положением об аттестационной комиссии Минкультуры России, утвержденным приказом Минкультуры России от 29 декабря 2011 г. № 1276, протоколом заседания аттестационной комиссии Минкультуры России от 14 декабря 2018 г., п р и к а з ы в а ю:

1. Утвердить статус аттестованного эксперта по проведению государственной историко-культурной экспертизы соискателям согласно приложению.

2. Департаменту государственной охраны культурного наследия (Р.А.Рыбало) обеспечить размещение информации об аттестованных экспертах на официальном сайте Минкультуры России в сети Интернет.

3. Контроль за исполнением настоящего приказа оставляю за собой.

Заместитель Министра



С.Г.Обрывалин

Приложение

Утверждено приказом
Министерства культуры
Российской Федерации

от «25» 12 2018 г. № 2330

Аттестованные эксперты по проведению
государственной историко-культурной экспертизы

№ п/п	Фамилия, имя, отчество соискателя	Объекты экспертизы
1.	Алиев Саламбек Алимбекович	- проектная документация на проведение работ по сохранению объектов культурного наследия.
2.	Атабиев Бияслан Хакимович	- выявленные объекты культурного наследия в целях обоснования целесообразности включения данных объектов в реестр; - документы, обосновывающие включение объектов культурного наследия в реестр; - документы, обосновывающие изменение категории историко-культурного значения объекта культурного наследия; - проекты зон охраны объекта культурного наследия.
3.	Бабекина Светлана Александровна	- выявленные объекты культурного наследия в целях обоснования целесообразности включения данных объектов в реестр; - проектная документация на проведение работ по сохранению объектов культурного наследия.
4.	Берлина Светлана Владимировна	- выявленные объекты культурного наследия в целях обоснования целесообразности включения данных объектов в реестр; - земли, подлежащие воздействию земляных, строительных, мелиоративных, хозяйственных работ, предусмотренных статьей 25 Лесного кодекса Российской Федерации работ по использованию лесов (за исключением работ,

		хозяйственных работ, указанных в настоящей статье работ по использованию лесов и иных работ в границах территории объекта культурного наследия либо на земельном участке, непосредственно связанном с земельным участком в границах территории объекта культурного наследия.
16.	Очередной Александр Константинович	<ul style="list-style-type: none"> - выявленные объекты культурного наследия в целях обоснования целесообразности включения данных объектов в реестр; - документы, обосновывающие включение объектов культурного наследия в реестр.
17.	Параничев Дмитрий Александрович	<ul style="list-style-type: none"> - проектная документация на проведение работ по сохранению объектов культурного наследия.
18.	Писарев Денис Владленович	<ul style="list-style-type: none"> - выявленные объекты культурного наследия в целях обоснования целесообразности включения данных объектов в реестр; - документы, обосновывающие включение объектов культурного наследия в реестр; - проектная документация на проведение работ по сохранению объектов культурного наследия; - документация или разделы документации, обосновывающие меры по обеспечению сохранности объекта культурного наследия, включенного в реестр, выявленного объекта культурного наследия либо объекта, обладающего признаками объекта культурного наследия, при проведении земляных, мелиоративных, хозяйственных работ, указанных в настоящей статье работ по использованию лесов и иных работ в границах территории объекта культурного наследия либо на земельном участке, непосредственно связанном с земельным участком в границах территории объекта культурного наследия.
19.	Рыкунова Ирина Ивановна	<ul style="list-style-type: none"> - выявленные объекты культурного наследия в целях обоснования целесообразности включения данных объектов в реестр; - земли, подлежащие воздействию земляных, строительных, мелиоративных, хозяйственных работ, предусмотренных статьей 25 Лесного кодекса Российской Федерации работ по

Приложение 15

**Выдержки из приказа № 219 от 27.02.2019 г.
«Об утверждении статуса аттестованного эксперта по
проведению государственной историко-культурной
экспертизы»**



**МИНИСТЕРСТВО КУЛЬТУРЫ
РОССИЙСКОЙ ФЕДЕРАЦИИ**

ПРИКАЗ

27 февраля 2019г.

Москва

№ 219

Об аттестации экспертов по проведению государственной историко-культурной экспертизы

В соответствии с Федеральным законом от 25 июня 2002 г. № 73-ФЗ «Об объектах культурного наследия (памятниках истории и культуры) народов Российской Федерации», с пунктом 9 Положения о государственной историко-культурной экспертизе, утвержденного постановлением Правительства Российской Федерации от 15 июля 2009 г. № 569, Положением о порядке аттестации экспертов по проведению государственной историко-культурной экспертизы, утвержденным приказом Минкультуры России от 26 августа 2010 г. № 563 (в редакции приказа Минкультуры России от 17 октября 2011 г. № 1003), руководствуясь Положением об аттестационной комиссии Минкультуры России, утвержденным приказом Минкультуры России от 29 декабря 2011 г. № 1276, протоколом заседания аттестационной комиссии Минкультуры России от 07 февраля 2019 г., п р и к а з ы в а ю:

1. Аттестовать экспертов по проведению государственной историко-культурной экспертизы согласно приложению.

2. Департаменту государственной охраны культурного наследия (Р.А.Рыбало) обеспечить размещение информации об аттестованных экспертах на официальном сайте Минкультуры России в сети Интернет.

3. Контроль за исполнением настоящего приказа оставляю за собой.

Заместитель Министра



С.Г.Обрывалин

П р и л о ж е н и е

Утверждено приказом
Министерства культуры
Российской Федерации

от «24» февраля 2019 г. № 219

**Аттестованные эксперты по проведению
государственной историко-культурной экспертизы**

№ п/п	Фамилия, имя, отчество соискателя	Объекты экспертизы
1.	Барышева Ирина Владимировна	<ul style="list-style-type: none">- проектная документация на проведение работ по сохранению объектов культурного наследия;- документация или разделы документации, обосновывающие меры по обеспечению сохранности объекта культурного наследия, включенного в реестр, выявленного объекта культурного наследия либо объекта, обладающего признаками объекта культурного наследия, при проведении земляных, мелиоративных, хозяйственных работ, указанных в настоящей статье работ по использованию лесов и иных работ в границах территории объекта культурного наследия либо на земельном участке, непосредственно связанном с земельным участком в границах территории объекта культурного наследия.
2.	Бахарева Наталия Николаевна	<ul style="list-style-type: none">- выявленные объекты культурного наследия в целях обоснования целесообразности включения данных объектов в реестр;- документы, обосновывающие включение объектов культурного наследия в реестр;- документы, обосновывающие изменение категории историко-культурного значения объекта культурного наследия;- проекты зон охраны объекта культурного наследия;

		<p>в границах территорий, утвержденных в соответствии с пунктом 34.2 пункта 1 статьи 9 настоящего Федерального закона;</p> <ul style="list-style-type: none"> - документы, обосновывающие включение объектов культурного наследия в реестр; - документация, за исключением научных отчетов о выполненных археологических полевых работах, содержащая результаты исследований, в соответствии с которыми определяется наличие или отсутствие объектов, обладающих признаками объекта культурного наследия, на земельных участках, подлежащих воздействию земляных, строительных, мелиоративных, хозяйственных работ, указанных в настоящей статье работ по использованию лесов и иных работ.
5.	Городилов Андрей Юрьевич	<ul style="list-style-type: none"> - выявленные объекты культурного наследия в целях обоснования целесообразности включения данных объектов в реестр; - документы, обосновывающие включение объектов культурного наследия в реестр.
6.	Дмитриев Виктор Викторович	<ul style="list-style-type: none"> - выявленные объекты культурного наследия в целях обоснования целесообразности включения данных объектов в реестр; - документы, обосновывающие включение объектов культурного наследия в реестр; - документы, обосновывающие исключение объектов культурного наследия из реестра; - документы, обосновывающие изменение категории историко-культурного значения объекта культурного наследия; - документы, обосновывающие отнесение объекта культурного наследия к историко-культурным заповедникам, особо ценным объектам культурного наследия народов Российской Федерации либо объектам всемирного культурного и природного наследия; - проекты зон охраны объекта культурного наследия; - проектная документация на проведение работ по сохранению объектов культурного наследия; - документация или разделы документации, обосновывающие меры по обеспечению сохранности объекта культурного наследия,