



ФЕДЕРАЛЬНОЕ ГОСУДАРСТВЕННОЕ БЮДЖЕТНОЕ УЧРЕЖДЕНИЕ НАУКИ  
**ИНСТИТУТ ИСТОРИИ МАТЕРИАЛЬНОЙ КУЛЬТУРЫ**  
РОССИЙСКОЙ АКАДЕМИИ НАУК (ИИМК РАН)

---

Дворцовая наб., 18, лит. А, Санкт-Петербург, 191186  
тел. +7 (812) 5715092, факс +7 (812) 5716271, Эл. почта: [admin@archeo.ru](mailto:admin@archeo.ru)  
ОКПО: 02698499, ОГРН: 1027809188527, ИНН: 7825004658, КПП: 784101001

УТВЕРЖДАЮ

Заместитель директора ИИМК РАН  
Соловьева Н.Ф.

«20» октября 2021 г.

**Акт государственной историко-культурной экспертизы земельного участка, подлежащего воздействию земляных, строительных, мелиоративных и (или) хозяйственных работ, предусмотренных статьей 25 Лесного кодекса Российской Федерации работ по использованию лесов (за исключением работ, указанных в пунктах 3, 4 и 7 части 1 статьи 25 Лесного кодекса Российской Федерации) и иных работ в случае, если федеральный орган охраны объектов культурного наследия и орган охраны объектов культурного наследия субъекта Российской Федерации не имеют данных об отсутствии на указанных землях объектов археологического наследия, включенных в реестр, и выявленных объектов археологического наследия (земельного участка на территории выполнения проектно-изыскательских работ по титулу: «Проектно-изыскательские работы по объекту распределительного газопровода для газоснабжения п. Пчевжа Киришского муниципального района Ленинградской области»)**

**Заказчик: ООО «ВИК Проект»**

г. Санкт-Петербург;  
Ленинградская область, Киришский район  
2021

**Акт государственной историко-культурной экспертизы земельного участка, подлежащего воздействию земляных, строительных, мелиоративных и (или) хозяйственных работ, предусмотренных статьей 25 Лесного кодекса Российской Федерации работ по использованию лесов (за исключением работ, указанных в пунктах 3, 4 и 7 части 1 статьи 25 Лесного кодекса Российской Федерации) и иных работ в случае, если федеральный орган охраны объектов культурного наследия и орган охраны объектов культурного наследия субъекта Российской Федерации не имеют данных об отсутствии на указанных землях объектов археологического наследия, включенных в реестр, и выявленных объектов археологического наследия (земельного участка на территории выполнения проектно-изыскательских работ по титулу: «Проектно-изыскательские работы по объекту распределительного газопровода для газоснабжения п. Пчевжа Киришского муниципального района Ленинградской области»)**

Настоящий акт государственной историко-культурной экспертизы составлен в соответствии с Положением о государственной историко-культурной экспертизе, утвержденным постановлением Правительства Российской Федерации от 15 июля 2009 г. № 569.

**Дата начала проведения экспертизы:** «03» июня 2021 г.

**Дата окончания экспертизы:** «20» октября 2021 г.

**Место проведения экспертизы:** г. Санкт-Петербург; Ленинградская область, Киришский район

**Заказчик экспертизы:** ООО «ВИК Проект»

Юридический адрес: 196247, Санкт-Петербург, Ленинский проспект, дом 151, литер А, помещение 34

Адрес для корреспонденции: 197374, Санкт-Петербург, Торфяная дорога, дом 7, литера Ф, офис 716, 717

ИНН 7810863960 / КПП 781001001

ОГРН 1127847171572

Телефон: + 7 (812) 339-69-58

Электронная почта: [info@vikproject.com](mailto:info@vikproject.com)

### Сведения об экспертной организации:

<b>Полное наименование</b>	<b>Федеральное государственное бюджетное учреждение науки Институт истории материальной культуры Российской академии наук</b>
<b>Краткое наименование</b>	ИИМК РАН
<b>Организационно-правовая форма</b>	Федеральное государственное бюджетное учреждение науки
<b>Ведомственная принадлежность</b>	Министерство науки и высшего образования Российской Федерации
<b>Адрес</b>	Российская Федерация, 191186, Санкт-Петербург, Дворцовая наб. 18, лит. А
<b>Реквизиты</b>	ИНН 7825004658 КПП 784101001 ОГРН: 1027809188527 ОКПО: 0269849 ОКВЭД 72.20

На основании пп. б) п.7 Положения о государственной историко-культурной экспертизе, утвержденного постановлением Правительства Российской Федерации от 15 июля 2009 г. № 569 (в редакции от 27.04.2017) ИИМК РАН соответствует требованию в части кадрового состава, как юридическое лицо, привлекаемое в качестве эксперта (см. Приложение 10).

### Сведения об эксперте:

<b>Фамилия, имя, отчество</b>	<b>Трифонов Виктор Анатольевич</b>
<b>Образование</b>	высшее
<b>Специальность</b>	история, археология
<b>Ученая степень (звание)</b>	кандидат исторических наук
<b>Стаж работы</b>	48 лет
<b>Место работы и должность</b>	ст.н.с. ИИМК РАН
<b>Реквизиты аттестации</b>	Государственный эксперт по проведению историко-культурной экспертизы (приказ Министерства культуры Российской Федерации № 1998 от 19.11.2018 г. «Об утверждении статуса аттестованного эксперта по проведению государственной историко-культурной экспертизы» (п. 23))

	<p><b>Объекты экспертизы:</b></p> <ul style="list-style-type: none"><li>- выявленные объекты культурного наследия в целях обоснования целесообразности включения данных объектов в реестр;</li><li>- земли, подлежащие воздействию земляных, строительных, мелиоративных, хозяйственных работ, предусмотренных статьей 25 Лесного кодекса Российской Федерации работ по использованию лесов (за исключением работ, указанных в пунктах 3, 4 и 7 части 1 статьи 25 Лесного кодекса Российской Федерации) и иных работ, в случае, если орган охраны объектов культурного наследия не имеет данных об отсутствии на указанных землях объектов культурного наследия, включенных в реестр, выявленных объектов культурного наследия либо объектов, обладающих признаками объекта культурного наследия;</li><li>- документы, обосновывающие включение объектов культурного наследия в реестр;</li><li>- документы, обосновывающие исключение объектов культурного наследия из реестра;</li><li>- документация, за исключением научных отчетов о выполненных археологических полевых работах, содержащая результаты исследований, в соответствии с которыми определяется наличие или отсутствие объектов, обладающих признаками объекта культурного наследия, на земельных участках, подлежащих воздействию земляных, строительных, мелиоративных, хозяйственных работ, работ по использованию лесов и иных работ.</li><li>- документация или разделы документации, обосновывающие меры по обеспечению сохранности объекта культурного наследия, включенного в реестр, выявленного объекта культурного наследия либо объекта, обладающего признаками объекта культурного наследия, при проведении земляных, мелиоративных, хозяйственных работ, указанных в настоящей статье работ по использованию лесов и иных работ в границах территории объекта культурного наследия либо на земельном участке, непосредственно связанном с земельным участком в границах территории объекта культурного наследия.</li></ul>
--	--

В соответствии с законодательством Российской Федерации эксперт несет ответственность за достоверность сведений, изложенных в заключении экспертизы.

Эксперт Трифонов В.А.

## Отношения к заказчику

### Экспертная организация:

- не участвует в разработке проектной документации на строительство, расширение, реконструкцию, техническое перевооружение, консервацию и ликвидацию, и иное хозяйственное освоение объекта или объектов, в отношении которых проводится экспертиза, или подобной проектной документации;
- не участвует в проектировании или конструировании, изготовлении, поставке, монтаже, ремонте, покупке, владении, эксплуатации или обслуживании технических устройств, применяемых на объекте или других объектах, в отношении которых проводится экспертиза, или подобных конкурентных технических устройств;
- не участвует в проектировании или конструировании, строительстве, ремонте, покупке, владении, эксплуатации или обслуживании зданий и сооружений на объекте или других объектах, в отношении которых проводится экспертиза, или подобных конкурентных зданий и сооружений;
- не имеет с заказчиком отношений общего владения; не имеет с заказчиком конфликта интересов;
- не подлежит непосредственной отчетности тому же вышестоящему управляющему органу, что и заказчик экспертизы;
- не выполняет функции официального представителя заказчика.

### Эксперт:

- не имеет родственных связей с заказчиком (его должностными лицами, работниками);
- не состоит в трудовых отношениях с заказчиком;
- не имеет долговых или иных имущественных обязательств перед заказчиком (его должностным лицом или работником), а также заказчик (его должностное лицо или работник) не имеет долговых или иных имущественных обязательств перед экспертом;
- не владеет ценными бумагами, акциями (долями участия, паями в уставных (складочных) капиталах) заказчика;
- не заинтересован в результатах исследований и решений, вытекающих из заключения экспертизы, с целью получения выгоды в виде денег, ценностей, иного имущества, услуг имущественного характера или имущественных прав для себя или третьих лиц.

## **Основание проведения государственной историко-культурной экспертизы**

1. Федеральный закон от 25.06.2002 № 73-ФЗ «Об объектах культурного наследия (памятниках истории и культуры) народов Российской Федерации».
2. Положение о государственной историко-культурной экспертизе, утвержденное Постановлением Правительства РФ от 15.07.2009 № 569 и последующие дополнениями к нему.
3. Договор № МК4/АРХ от 03 июня 2021 года между ИИМК РАН и Заказчиком.
4. Письмо Комитета по сохранению культурного наследия Ленинградской области № ИСХ-2272/2021 от 23.04.2021 г.

### **Цель и объект экспертизы**

**Цель экспертизы:** определение наличия или отсутствия объектов культурного наследия, включенных в реестр, выявленных объектов культурного наследия, либо объектов, обладающих признаками объекта культурного наследия, на земельном участке на территории выполнения проектно-изыскательских работ по титулу: «Проектно-изыскательские работы по объекту распределительного газопровода для газоснабжения п. Пчевжа Киришского муниципального района Ленинградской области».

**Объект экспертизы:** земельный участок на территории выполнения проектно-изыскательских работ по титулу: «Проектно-изыскательские работы по объекту распределительного газопровода для газоснабжения п. Пчевжа Киришского муниципального района Ленинградской области».

### **Перечень документов, представленных Заказчиком**

- Копия письма Комитета по сохранению культурного наследия Ленинградской области № ИСХ-2272/2021 от 23.04.2021 г.
- Проектно-изыскательские работы по объекту распределительного газопровода для газоснабжения п. Пчевжа Киришского муниципального района Ленинградской области. Газопровод среднего давления. Ситуационный план. М 1:10000
- Схема расположения земельного участка на кадастровой карте территории.
- Копия письма администрации муниципального образования Пчевжинское сельское поселение Киришского муниципального района Ленинградской области с обоснованием отсутствия градостроительного плана земельного участка.

- Копии Выписок из Единого государственного реестра недвижимости об объекте недвижимости.

**Перечень документов и материалов, привлекаемых при проведении экспертизы, а также использованной для нее специальной, технической и справочной литературы**

1. Основы законодательства Российской Федерации о культуре, утв. Верховным Советом РФ 9 октября 1992 г. N 3612-1.
2. Федеральный закон РФ от 25 июня 2002 г. №73-ФЗ «Об объектах культурного наследия (памятниках истории и культуры) народов Российской Федерации».
3. Положение о государственной историко-культурной экспертизе, утв. Постановлением Правительства от 15 июля 2009 г. № 569.
4. Правила выдачи, приостановления и прекращения действия разрешений (открытых листов) на проведение работ по выявлению и изучению объектов археологического наследия, утвержденные Постановлением Правительства Российской Федерации от 20.02.2014 № 127.
5. Положение о порядке проведения археологических полевых работ и составления научной отчетной документации, утвержденное постановлением Бюро Отделения историко-филологических наук Российской академии наук от 20.06.2018 № 32.
6. Приказ Министерства культуры Российской Федерации от 1 сентября 2015 г. N 2328 «Об утверждении перечня отдельных сведений об объектах археологического наследия, которые не подлежат опубликованию».
7. Закон Ленинградской области от 25.12.2015 № 140-оз «О государственной охране, сохранении, использовании и популяризации объектов культурного наследия (памятников истории и культуры) народов Российской Федерации, расположенных на территории Ленинградской области».
8. СП 42.13330.2011 Градостроительство. Планировка и застройка городских и сельских поселений. Актуализированная редакция СНиП 2.07.01-89.
9. Положение о едином государственном реестре объектов культурного наследия (памятников истории и культуры) народов Российской Федерации, утвержденное приказом Министерства культуры Российской Федерации от 30.10.2011 № 954.
10. Лапшин В.А. Археологическая карта Ленинградской области. Ч.2. Восточные и северные районы. Л., 1995.
11. Михайлова Е.Р. Сопка у деревни Вындин Остров (результаты исследования) // Краеугольный камень. Т. 1. М. 2010.

12. Орлов С.Н. Памятники эпохи раннего железного века и средневековья в долине р. Волхова // Северная Русь и ее соседи в эпоху раннего средневековья. Л., 1982.
13. Петренко В.П. Званская сопка // Краткие сообщения института археологии №205. М. 1991
14. Петренко В. П. Погребальный обряд населения Северной Руси VIII-X вв. Сопки Северного Поволховья. СПб. 1994.
15. Подобедов В.А. 1911. Списки населенных мест Новгородской губернии. Вып. VII. Тихвинский уезд. Новгород.
16. Репников Н.И. Жальники Новгородской земли // ИГАИМК. Т. 9. Вып. 5. 1931.
17. Романцев И.С. О курганах, городищах и жальниках Новгородской губернии. Новгород. 1911.
18. Седов В.В. Новгородские сопки. САИ. Е1-8. М. 1970.
19. Седов В. В. Жальники // Российская археология. — 2000. № 1
20. Селин А.А. Историческая география Новгородской земли XVI-XVIII вв. Автореферат канд. ист. наук. Санкт-Петербург. 1998.
21. Ходаковский З. Отрывок из путешествия Ходаковского по России. Ладога, Новгород. // Русский исторический сборник. Т. 3, кн. 2. 1838.
22. Юшкова М.А. Эпоха бронзы и ранний железный век на Северо-Западе России. Автореферат диссертации на соискание ученой степени кандидата исторических наук / Институт истории материальной культуры Российской академии наук. СПб, 2011.

**Сведения об обстоятельствах,  
повлиявших на процесс проведения и результаты экспертизы**

Обстоятельства, повлиявшие на процесс проведения и результаты экспертизы, отсутствуют.

**Сведения о проведенных исследованиях**

В процессе государственной историко-культурной экспертизы:

- проведены полевые научно-исследовательские археологические работы (разведки);
- подготовлен отчет о проведении полевых научно-исследовательских археологических работ;
- выполнен анализ действующего законодательства в сфере охраны культурного наследия;



- выполнен анализ документов и материалов, полученных для проведения экспертизы по объекту с формулировкой выводов;
- оформлены результаты государственной историко-культурной экспертизы в виде Акта.

### **Факты и сведения, выявленные и установленные в результате проведенных исследований**

Трасса обследования расположена в границах пос. Пчевжа расположенного в центральной части Киришского района Ленинградской области. Проектируемая трасса ограничена с юга руслом реки Пчѳвжа, с севера трассой автомагистрали «41К-115», с запада – неосвоенной лесистой местностью восточной окраины кладбища при д. Белая, с востока – восточной окраиной посѳлка. Протяженность трассы проектируемого газопровода составляет 13,6 км.

Поселок Пчевжа занимает равнинную местность на правом берегу р. Пчевжа, в месте ее изгиба русла, образующего выдающийся мыс. Территория поселка полностью освоена и благоустроена. Рельеф территории ровный высотные отметки колеблются в пределах 21-22 м по БС. Исследуемая трасса берет начало с севера от автомагистрали «41К-115» и далее по главной поселковой асфальтовой дороге идет на юг с ответвлениями на грунтовые дороги с востока, миную железную дорогу, огибает мыс проходит по западной окраине поселка через лесной массив, далее через железную дорогу к восточной окраине деревни.

Ось трасса проектируемого газопровода на большей своей протяженности проходит в створе грунтовых дорог поселка, либо в зоне действующих сетей. Участок трассы на южной окраине поселка, проходящий вдоль грунтовой дороги, соединяющей жилые участки на оконечности мыса с основной территорией поселка, расположен на неосвоенной территории протяженностью 320 м вдоль берега р. Пчевжа и минует охранную зону существующих подземных коммуникаций. Дневная поверхность на данном участке представлена буйной луговой растительность. От исследуемой трассы в сторону реки прослеживается резкое понижение к урезу воды. Рельеф территории в пределах трассы ровный высотные отметки колеблются от 24 до 26 м по БС.

Почвенный покров участка сложен подзолистыми поверхностно глеевыми почвами. При визуальном осмотре склона берега реки и рвов, была прослежена стратиграфическая ситуация коренного берега реки и поймы, сложенной аллювиальными песками. На видимую глубину разрезов прослеживаются плохо делимые визуально и довольно однородные пачки супесчаных отложений от светло-коричневого до коричневого оттенков, естественного происхождения.

Историко-культурное научное археологическое обследование (разведки) с целью проведения государственной историко-культурной экспертизы земельного участка на территории выполнения проектно-изыскательских работ по титулу: «Проектно-изыскательские работы по объекту распределительного газопровода для газоснабжения п. Пчевжа Киришского муниципального района Ленинградской области» проводилось в августе-сентябре 2021 г. сотрудниками археологической экспедиции Отдела охранной археологии ИИМК РАН под руководством к.и.н. Раззак Марии Андреевны. Работы осуществлялись на основании Договора № МК4/АРХ от 03 июня 2021 года, заключенного между ИИМК РАН и ООО «ВИК Проект» и разрешения Открытого Листа № 2122-2021 от 27 августа 2021 г., выданного Раззак М.А. на право проведения археологических полевых работ в зоне строительства распределительного газопровода для газоснабжения пос. Пчевжа Киришского района Ленинградской области. Срок действия Открытого листа – с 27 августа 2021 года по 31 декабря 2021 года.

Исследования проводились во исполнение требований Федерального закона № 73-ФЗ от 25 июня 2002 года «Об объектах культурного наследия (памятниках истории и культуры) народов Российской Федерации».

Границы участка, подлежащего археологическому обследованию, предоставлены ООО «ВИК Проект». Объемы изыскательских работ определялись исходя из протяженности земельного участка на основании исходных материалов, представленных Заказчиком работ, с учетом существующих методических рекомендаций. При проведении исследований эксперт опирался на предоставленные ООО «ВИК Проект» документы, сведения и картографические материалы, а также открытые данные, предоставляемые федеральными и региональными органами власти, в том числе Публичную кадастровую карту (<http://pkk5.rosreestr.ru>). В документах, представленных Заказчиком для проведения экспертизы, несоответствий не выявлено.

До начала полевых археологических работ ИИМК РАН были выполнены историко-библиографические изыскания и анализ опубликованных данных по территории, расположенной вблизи земельного участка на предмет наличия объектов археологического наследия и археологической изученности территории. Результаты данных исследований представлены в полном научно-техническом отчете (Прил. 3).

Киришский район относительно мало изучен. Основные археологические исследования в Поволховье, начиная с работ В. Толле в XVIII в. и по сей день сосредоточены в Нижнем Поволховье, в районе Старой Ладogi, на территории

соседнего Волховского района. Уникальный комплекс памятников Старой Ладogi – первой столицы Северной Руси, – включающий каменную крепость, Земляное городище, посад, сопки, курганные и грунтовые могильники, памятники культовой архитектуры, изучался несколькими поколениями археологов.

Основное внимание исследователей Киришского района было сосредоточено на изучении течения р. Волхов и его притока р. Пчевжа. Первые археологические раскопки в Киришском районе провел Зориан Доленго-Ходаковский, который в 1820-1822 гг. на средства Петербургской Академии наук обследовал многие районы на Северо-Западе России. Он исследовал могильник на территории г. Кириши. Среди посмертно опубликованных материалов Ходаковского – первая сводка сведений о городищах, он же впервые ввел в научный оборот и литературный язык народные названия погребальных памятников Новгородской земли – «сопки» и «жальники».

В связи с подготовкой в Новгороде XV Археологического съезда в 1911 г. была составлена сводка памятников «О курганах, городищах и жальниках Новгородской губернии» подготовленная И.С. Романцевым (Романцев 1911). Она включает данные о памятниках юго-восточной части современной Ленинградской области (бывш. Тихвинский уезд Новгородской губернии). Сведения о памятниках были также включены в справочник «Списки населенных мест Новгородской губернии» (Подобедов 1911).

Следующий этап изучения памятников района связан с работой Палеоэтнологического отряда. Государственная Академия истории материальной культуры (ГАИМК) в год своего возникновения (1919) поставила задачу составления археологической карты России. В 1927 г. ГАИМК приступила к археологическому обследованию Северо-Запада РСФСР. Возглавил Палеоэтнологический отряд, обследовавший памятники Ленинградской области (охватывавшую по тогдашнему административно-территориальному делению весь Северо-Запад РСФСР), П. П. Ефименко, его ближайшим помощником был Б. А. Коишевский. Основная деятельность отряда была направлена на сбор сведений о существующих памятниках и их регистрацию. В полевом обследовании принимали участие П.Н. Шульц, Г.П. Гроздилов, Н.Н. Чернягин, Г.Ф. Дебец, А.А. Иессен, Л. Генералова. Несколько позднее в него включились М.И. Артамонов, П.Н. Третьяков, В.И. Равдоникас и ряд местных краеведов и музейных работников. Обследование Киришского района осуществляли Б.А. Коишевский и Н.Н. Чернягин. В 1927-1931 гг. было обследовано более тысячи археологических памятников, в том числе 214 в пределах современных границ Ленинградской области. В 1931 г. работы Палеоэтнологического отряда были прекращены.

В 1968 г. на территории района производил работы С.Н. Орлов. Он проводил раскопки поселения Подсопье, где были выявлены материалы раннего железного

века. В конце 1970 г. некоторые памятники района обследовались К.М. Плоткиным, в 1988 г. Е.М. Колпаковым.

С 1985 года под руководством В.А. Лапшина работала Ленинградская областная экспедиция ЛОИА АН СССР, одной из основных задач которой явилось создание полной археологической карты Ленинградской области. Было обследовано современное состояние известных памятников, открыт ряд новых. В 1995 году вышла 2-я часть книги, включившая результаты обследования восточных районов Ленинградской области. В Киришском районе учтено 16 памятников археологии (Лапшин 1995: 144-148). В последние годы никаких систематических археологических исследований в районе не проводилось. В результате его территория является наименее изученной во всей Ленинградской области. На учете департамента по охране и использованию памятников истории и культуры Ленинградской области состоит 13 памятников археологии.

Известные памятники концентрируются по берегам Волхова и его правого притока – р. Пчевже. На берегах Волхова расположены поселение раннего железного века и средневековые древности – городище, селища, сопки, каменный крест, жальник (?). В течении р. Пчевжа известны средневековые погребальные памятники – жальничные могильники, каменный крест, сопка.

В каменном веке Киришский район занимал пограничную территорию между культурами, происхождение которых связано с Прибалтийским и Верхневолжским регионами. В мезолите к северо-западу отмечена периферия культуры кунда, а к востоку – памятники с восточными, волжскими чертами. В раннем неолите здесь расположены периферии культур нарвская и сперрингс, а также памятников с восточными чертами. В позднем (развитом) неолите на территории Киришского района расположены периферии культур гребенчато-ямочной, ямочно-гребенчатой и ромбоямочной керамики. В Киришском районе зафиксирована одна стоянка каменного века, расположенная в г. Кириши, на правом берегу р. Волхов, напротив здания городской администрации, на территории городского пляжа.

Единственным памятником эпохи бронзы является место расположения сопки у д. Оснички – здесь В.П. Петренко найдены фрагменты «керамики эпохи раннего металла». Они относятся к волховскому типу керамики, датируемому концом эпохи бронзы (около 8-5 вв. до н.э.). Ближайшими памятниками с керамикой волховского типа являются Марьино и Званка на Волхове в Чудовском районе Новгородской области.

Ранний железный век представлен поселением Подсопье, которое было обнаружено С.Н. Орловым, он производил здесь в 1968 г. раскопки на площади 20 кв. м. Поселение расположено на левом берегу р. Волхов, на второй надпойменной террасе, на расстоянии около 200-300 м от реки, по обеим сторонам ручья.

Сохранилось под насыпями сопки. Общая толщина культурных отложений – около 0,15 м, в западинах – до 0,4 м. В раскопе, заложенном рядом с одной из сопки, был обнаружен 51 фрагмент керамики раннего железного века совместно с лепной средневековой керамикой. Найденную здесь керамику можно предварительно датировать второй половиной I тыс. до н.э. (Орлов 1982: 96-97). Ближайшими пунктами находок древностей раннего железного века на Волхове являются местонахождение Вындин остров (Волховский район Ленинградской области) и Ситно (Новгородский район Новгородской области).

Памятники эпохи средневековья изучены наиболее полно. В эту эпоху Волхов являлся водной магистралью, ставшей частью трансевропейского пути из варяг в греки, осью, вдоль которой располагались древнейшие города северной Руси. Лучше всего средневековый период представлен сопками VIII-X вв. Сопками называют большие крутобокие курганы VIII-X вв. (изредка и XI в.) высотой 2-12 м, расположенные (группами и в одиночку) обычно вдоль края второй надпойменной террасы, распространенные в Ильмен-Волховском бассейне, в бассейнах Верхней Луги, Верхней Западной Двины, Мологи, Великой и Сяси и содержащие погребения (как правило, по обряду трупосожжения) с небогатым погребальным инвентарем.

В Киришском районе сопки расположены по берегам Волхова – в округе д. Оснички и в д. Подсопье.

Ближайшими сопками, которые подвергались целенаправленным раскопкам, являются сопки у д. Званка и Вындин остров в среднем Поволховье. Сопка у д. Званка изучена В.П. Петренко в 1985 г. Сопка сохранилась в нарушенном состоянии, к моменту раскопок ее высота составляла 2 м, диаметр около 16 м. Расчищено свыше 30 скелетов по обряду трупоположения, найдены железные ножи, бронзовый крестик, гончарная керамика (Петренко 1991). Сопка у д. Вындин остров, расположена в Волховском районе, раскапывалась в 1989 и 2006 гг. Н.Н. Чернягин обмерял сопку в 1929 г., тогда она имела высоту около 6 м и диаметр около 23 м. В 1989 г. Д.Н. Яблоник производил раскопки сопки, однако часть ее осталась не раскопанной. Были найдены погребения по обряду сожжения на стороне, выявлено, что насыпь сооружена на месте средневекового поселения. В 2006 г. было произведено исследование оставшейся части памятника (Михайлова 2010).

В последующий период в течении XI в. происходит переход к новым типам погребальных памятников. Прежде всего, меняется погребальный обряд. Трупосожжение сменяется трупоположением, то есть умерших не сжигают, как раньше, а хоронят, как и в последующие века. Этот процесс был обусловлен внутренними социальными процессами, заключавшимися в распаде родовых структур. Кроме того, свою роль играло влияние христианства. Внешний вид погребальных сооружений претерпевает коренные изменения. На смену сопкам приходят жальники, расположенные обычно на вершинах холмов, - могильники,

состоящие из грунтовых могил, обложенных на поверхности крупными валунами. Наиболее ранние жальники датируются XI в., большинство жальничных захоронений раннего этапа имеют западную ориентировку, но отмечены также труположения головой к востоку. Вещевой инвентарь погребенных в ранних жальничных могилах сопоставим с вещевыми находками из синхронных курганных погребений Новгородской и Псковской земель. В течение XII в. число могильников с жальничными погребениями в Новгородско-Псковском регионе заметно возрастает.

В XII-XIII вв. вещевой материал из жальничных захоронений Новгородско-Псковской земли в целом уже тождествен синхронным курганным инвентарям Северо-Запада. Обычно в состав женских украшений входят ромбоцитковые или браслетообразные височные кольца. Нередки налобные венчики из тонкой серебряной ленты. Шейные ожерелья включают бусы разных типов - стеклянные позолоченные, пастовые зонные желтые, шарообразные голубые и мозаичные черные с белыми узорами. При погребенных иногда встречаются проволочные браслеты, рубчатые, пластинчатые и проволочные перстни, бубенчики. Железные ножи свойственны как мужским, так и женским погребениям. Постепенно доля захоронений, содержащих вещевые материалы, уменьшается. В течение XII в., очевидно, под влиянием христианства, погребения постепенно становятся безынвентарными (Седов 2000).

В ранний период умерших в жальниках хоронили в ямах небольшой глубины (0,2-0,5 м), в XII в. могильные ямы достигают уже 1-1,2 м глубины. Ориентировка погребенных в этом столетии преимущественно западная (с различными отклонениями), но есть также жальничные труположения с восточной и меридиональной ориентацией. Поздние жальники имеют более вытянутые обкладки из каменных плит, поставленных на ребро. На отдельных жальниках появляются каменные кресты, позднее на них строят часовни.

В Киришском районе жальники зафиксированы в течении р. Пчевжа – жальники у дд. Солонцы, Порог, Железная гора, Матушкино, здесь же расположен каменный крест, также известны жальники у д. Луг и д. Кукуй на р. Пожупинка. К памятникам жальничного типа следует отнести могильник, раскопанный З. Доленго-Ходаковским на территории г. Кириши – тогда он располагался между дд. Кириши и Плавницы (сейчас – южная часть г. Кириши). Автор описал памятник следующим образом: «Здесь жальник возвышается среди пашни значительным бугром: пространство онаго может быть в длину 100 шагов, в ширину около 50, поверхность, покрытая зеленой муравою, почти гладкая, и не имеет никакого знака. ... Снявши дерн было видно множество мелкаго угля, который лежал толстым слоем на пол аршина – под оным был рыхлый песок – копали, и открыли несколько

голов, рук, ног, и ребер человеческих, причем нашелся железный ножик в черенке, покрытым ржавчиною» (Ходаковский 1838: 152-154).

Ко времени сооружения сопок и жальников относятся также поселенческие памятники – городище у д. Городище на Волхове, поселение у д. Городище, Подсопье и у бывш.д. Мыслево. В районе бывш.д. Тухань на левом берегу Волхова (напротив корпусов Киришской ГРЭС) зафиксировано поселение с керамикой XII-XIII вв.

Позднесредневековые памятники XV-XVIII вв. Период, начиная с XIV в. для Северо-Запада России, характеризуется массовым освоением водораздельных участков. Это было связано с возможностью вовлечения в сельскохозяйственный оборот менее плодородных земель, что было обеспечено становлением трехпольной системы земледелия. С XIV по середину XVI вв. были освоены практически все удобные земли. Но в годы кризисов последующих десятилетий (опричнина, Ливонская война, Смута) эта система была разрушена, и начала восстанавливаться только после Столбовского мира (Селин 1998). Результаты этого процесса фиксируются Писцовыми книгами, содержащими описания всех существовавших к тому времени населенных пунктов. В этих документах зафиксированы практически все современные деревни. Данное обстоятельство заставляет при археологических разведках уделять пристальное внимание местам расположения современных деревень и прилегающих к ним участков. По данным Писцовых книг на р. Пчевже (именовавшейся в то время Пшогжей) известны 3 погоста, относящиеся к Водской пятине. Никольский погост включал выставки Валжу, Порог и Большой Двор Лучан, а также два монастыря – Спасский и Рождественский на Тихвинской дороге с храмом Николы Чудотворца и Середокорытенский. К Петровскому погосту относились выставки Бор и Полевичи, к Пречистенскому – Шарья. В погостах велись писцовые книги, фиксировавшие события церковной и светской жизни. В них упомянуты посвящения церквей, даты их постройки, имена и возраст причта и священнослужителей, а также авторов книг (Селин 1998). Примером может послужить запись 1583 года о селе Валжа:

«Село Вылжа на реке на Пшогже, что была деревня Вылжа, а в ней церковь Преображенье Спасово да предел Варлама Хутынского Чюдотворца, (в) поп Микита, (в) дьячок Нечайцо Борисов, (в) проскурница Овдотья...» (*Подлинная писцовая книга поместных, монастырских и церковных земель Обонежской пятины Нагорной половины письма А.В. Плещеева и подьячего С. Кузмина. 1583 // РГАДА, ф. 1209, д. 965, л. 3 об.*)

К концу XVI века складывается традиционный причт из четырех человек – священник, дьячок, пономарь, просвирница. Также отмечались имущественные сделки, земельные споры и другое. Система погостов XVI в. предстает нам уже в сложившемся виде – погост был связан с приходской организацией территории и с административной, в частности податной.

Первое упоминание д. Кириши относится к 1693 г. В конце XVIII века деревня Кириши входила в имение Сольцы Новолодожского уезда Новгородской губернии, которым владел Александр Федосеевич Бестужев — отец братьев декабристов Бестужевых. Село Кириши упоминается на карте Санкт-Петербургской губернии 1792 года А. М. Вильбрехта. На карте Санкт-Петербургской губернии Ф. Ф. Шуберта 1834 г. упоминается деревня Кириши, состоящая из 24 крестьянских дворов.

Деревня Будогощь упоминается в переписи 1710 года в Никольском Пчевском погосте Заонежской половины Обонежской пятины. Селение Будогощь, Могилево, Порог, Железная гора обозначены на карте Новгородского наместничества 1792 года А. М. Вильбрехта. На карте Ф. Ф. Шуберта 1844 года, на реке Пчѣвже упомянуты уже две деревни: на левом берегу деревня Будогощь, состоящая из 29 крестьянских дворов и на правом берегу ещё одна, небольшая деревня Будогощь. На этой же карте обозначены деревни. Кукуй, Луг.

Памятники археологии, расположенные на расстоянии до 10 км от трассы обследования:

*Железная гора.* Жальничный могильник и часовня, в которой находился каменный крест, были отмечены в 1911 г. в центре д. Железная гора на левом берегу р. Пчевжа. Каменный крест перенесен во двор одного из домов. Крест четырехконечный, 70x120 см, толщина 20 см (Лапшин 1995: №1524).

*Матушкино.* Жальничный могильник в бывш.д. Матушкино, восточная часть современной д. Горчаково, при выезде из д. Горчаково на восток, в сторону д. Борутино, на краю высокого левого берега р. Пчевжа (высота над водой 5-6 м). Обследован В.А. Лапшиным в 1989 г., расположен между домами №46 и №48, обследование показало, что памятник частично застроен, частично занят огородами (Лапшин 1995: №1523).

*Порог.* Жальничный могильник находился на юго-западном конце д. Порог, на мысу, образованном высоким правым берегом р. Пчевжа и оврагом. Могильник отмечен в 1911 г, обследован В.А. Лапшиным в 1989 г. (Лапшин 1995: №1522).

*Солоницы.* Жальничный могильник в западной части д. Солоницы на краю высокого правого берега р. Пчевжа, на мысу, образованным берегом и оврагом. В 1911 В.А. Подобедов отметил каменный крест и каменные обкладки. Могильник обследован В.А. Лапшиным в 1989 г. (Лапшин 1995: №1521).

*Кукуй.* Жальник на юго-восточном краю д. Кукуй, на высоком песчаном берегу р. Пожупинка. Высота 3-4 м над пойменным лугом (Лапшин 1995: №1520).

*Будогощь.* В 1911 г. И.С. Романцевым отмечена сопка у бывш. д. Большая Будогощь, на территории совр. пос. Будогощь (Лапшин 1995: №1518).



Таким образом, на основании анализа картографического материала, архивных и литературных источников, были сделаны следующие выводы:

- непосредственно на территории исследуемого участка объекты археологического наследия ранее не фиксировались;
- на территории Киришского района известны памятники всех эпох заселения человеком Поволховья – стоянка каменного века, поселения эпохи бронзы и раннего железного века, сопки, жальники и поселения средневекового периода. Эти памятники концентрируются по берегам Волхова;
- все известные памятники археологии находятся на существенном отдалении (более 2 км) от обследуемого земельного участка.

Полевые археологические работы на участке обследования проводились в соответствии с методическими указаниями и требованиями «Положения о порядке проведения археологических полевых работ и составления научной отчетной документации», утвержденного постановлением Бюро Отделения историко-филологических наук Российской академии наук от 20 июня 2018 № 32.

Было проведено натурное обследование территории земельного участка на территории выполнения проектно-изыскательских работ по титулу: «Проектно-изыскательские работы по объекту распределительного газопровода для газоснабжения п. Пчевжа Киришского муниципального района Ленинградской области», с визуальным осмотром местности с целью поиска памятников археологии, выраженных в рельефе местности.

Натурные полевые исследования проводились в виде осуществления пеших маршрутов на территории земельного участка. Для обследования линейного земельного участка в качестве осевой линии использовались границы проектируемого объекта, предоставленные заказчиком.

При прохождении маршрутов с целью обнаружения выходов культурного слоя и артефактов осматривались встречающиеся обнажения грунта естественного и антропогенного происхождения. На перспективных для обнаружения памятников археологии участках производилась закладка шурфов, ориентированных по сторонам света, направленных на поиск культурного слоя и древних артефактов. Все участки детально фиксировались (фото, описание, привязка к карте). При прохождении маршрутов с целью обнаружения выходов культурного слоя и артефактов осматривались встречающиеся обнажения грунта естественного и антропогенного происхождения. На перспективных для обнаружения памятников археологии участках производилась закладка шурфов, направленных на поиск культурного слоя и древних артефактов.

Количество и место расположения шурфов было обусловлено геоморфологическим состоянием местности и степенью освоенности обследуемой

территории, и определялось с таким расчетом, чтобы обеспечить полное выявление и определение границ всех объектов археологического наследия, попадающих в пределы обследуемого земельного участка, с учетом существующих методических рекомендаций 1 шурф на 1 км (при линейных обследованиях). Поскольку на большей своей протяженности ось трассы проектируемого газопровода проходит в створе грунтовых дорог поселка, либо в зоне действующих сетей, закладка шурфов производилась на южной окраине поселка на неосвоенной территории на участках трассы, расположенных вне охранной зоны существующих подземных коммуникаций. Всего в границах обследования для выявления объектов археологического наследия было заложено 11 разведывательных шурфов, размерами 2x2 м, 3x2 м, 1x1 м, общей площадью 37 кв. м. Разборка грунта в процессе шурфовки производилась вручную по стратиграфическим слоям с разнородными культурными прослойками и соответствующим им общим планиграфическим горизонтам фиксации. Для выявления структуры плотных поверхностей и удаления грунта в стесненных условиях при расчистке использовались щетки, кисти и совки. Глубина шурфа включала всю толщу напластований, осуществлялась контрольная прокопка верхней части археологически стерильного слоя, подстилающего почвенный горизонт (материка). Разведочные шурфы, документировались, в том числе фотографически, фиксировались дневниковые записи. При фиксации находок, вычерчивании планов горизонтов снятия, профилей бортов шурфов и разрезов использовалась разработанная в ИИМК РАН в 2010 г. методика электронной фиксации и совмещённый с ней программный комплекс. Чертежи планов и стратиграфических профилей были выполнены при помощи системы автоматизированного проектирования и черчения (САПР) с использованием методов фотограмметрии. Для картирования рекогносцировочных шурфов, зачисток, выявленных объектов и общевидовых фотографий ландшафтной ситуации использованы имеющиеся в распоряжении экспедиции растровые карты масштаба 1:50000 и 1:100000 в формате JPG, а также топографический план масштаба 1:500 в формате DWG, предоставленный заказчиком. Привязка шурфов и зачисток на участках землеотводов к системе мировых координат произведена с помощью портативных приборов глобального позиционирования Garmin MONTANA. Географические координаты (широта, долгота), определенные в зависимости от внешних условий приема с точностью 5-20 м с помощью встроенных в геоинформационную систему QGIS программных алгоритмов переведены в местную систему координат МСК-47 зона 2. Основные этапы работ фиксировались с помощью цифровых фотоаппаратов с разрешением не менее 5 Мрх. Для указания масштаба и ориентации по сторонам света при фотографировании использовался набор телескопических реек длиной 4 м с сантиметровыми делениями, двухцветная стрелка «север». Все высотные отметки

на планах и разрезах представлены в Балтийской системе высот (далее БС). В случае отсутствия культурного слоя и объектов, обладающих признаками археологических объектов, борта шурфа фиксировались с одного направления и не зачерчивались.

После окончания разведочных работ все шурфы рекультивировались, что подтверждается фотографически.

При проведении археологических исследований в границах земельного участка на территории выполнения проектно-изыскательских работ по титулу: «Проектно-изыскательские работы по объекту распределительного газопровода для газоснабжения п. Пчевжа Киришского муниципального района Ленинградской области» было заложено 11 шурфов размерами 1x1 м, 2x2 м, 3x2 м, общей площадью 37 кв. м.

Шурфы №№ 1, 2, 4-11 были заложены на берегу реки Пчевжа в 17-26 м от уреза воды, шурф № 3 – в лесном массиве перед незатронутой строительством ж/д путей территории.

Стратиграфия шурфов представлена следующими слоями:

#### **Шурфы №№ 2, 4-6, 10-11**

1. Дерн – мощностью до 0,1 м
2. Светло-коричневая супесь – мощностью до 0,6 м
3. Коричневая супесь / коричневая супесь с ожелезнениями (материк).

#### **Шурф № 1, 8-9**

1. Дерн – мощностью до 0,08 м
2. Светло-коричневая супесь с угольками / Светло-коричневая супесь – мощностью до 0,4 м
3. Темно-коричневая супесь с угольками – мощность до 0,18 м
4. Коричневая супесь с ожелезнениями (материк).

#### **Шурф № 7**

1. Дерн – мощностью до 0,08 м
2. Темно-коричневая супесь с угольками – мощность до 0,20 м
3. Коричневая супесь с ожелезнениями (материк)

#### **Шурфы № 3**

1. Дерн – мощностью до 0,08 м
2. Темно-серая мешаная супесь – мощностью до 0,15 м
3. Серая мешаная супесь (погребенная почва) – мощностью до 0,08 м
4. Светло-коричневая супесь (материк)

Культурный слой в шурфах не выявлен. В шурфах 2-6, 9-11 археологические находки не зафиксированы. В шурфе № 1 на уровне прослойки темно-коричневой супеси в юго-восточной части шурфа на границе естественного падения материковой поверхности в сторону реки был найден фрагмент кованой железной

скобы, предназначенной для лодочного строения. В северо-западной части шурфа № 7 на отметках 24.58 м по БС был найден фрагмент стенки красноглиняного кругового сосуда с орнаментом в виде волны, с высокой концентрацией песка в примеси теста. В шурфе № 8 на уровне слоя темно-коричневой супеси в юго-западной части шурфа на отметках 24.59 м по БС был найден фрагмент донной части красноглиняного кругового сосуда с высокой долей песка в примеси теста. Данные находки можно отнести к XVI-XVIII вв. исходя из известных аналогий.

Таким образом, стратиграфия напластований в шурфах состоит из слоев, представляющих собой естественное почвообразование характерное для данной местности, и не содержит научно-значимой информации. Объекты археологического наследия и признаки наличия объектов археологического наследия в заложенных шурфах не обнаружены.

После окончания работ шурфы были рекультивированы до уровня дневной поверхности методом обратной засыпки грунта.

В результате проведенного археологического обследования земельного участка на территории выполнения проектно-изыскательских работ по титулу: «Проектно-изыскательские работы по объекту распределительного газопровода для газоснабжения п. Пчевжа Киришского муниципального района Ленинградской области» зафиксировано отсутствие остатков наземных древних сооружений, артефактов, имеющих историко-культурную ценность, культурного слоя или иных следов пребывания здесь человека в древности, которые можно было бы отнести к объектам археологического наследия. Результаты проведенных в рамках государственной историко-культурной экспертизы археологических полевых работ отражены в полном научно-техническом отчете (Прил. 3).

### **Обоснования вывода экспертизы**

1. В соответствии с заключением уполномоченного органа охраны объектов культурного наследия (письмо Комитета по сохранению культурного наследия № ИСХ-2272/2021 от 23.04.2021 г.), в границах участка изысканий **отсутствуют** объекты культурного наследия, включенные в Реестр, выявленные объекты культурного наследия, включенные в Перечень выявленных объектов культурного наследия, расположенных на территории Ленинградской области.

2. Согласно проведенным историко-архивным исследованиям на территории земельного участка на территории выполнения проектно-изыскательских работ по титулу: «Проектно-изыскательские работы по объекту распределительного газопровода для газоснабжения п. Пчевжа Киришского муниципального района Ленинградской области», выявленные объекты археологического наследия

отсутствуют.

3. В соответствии со статьей 45-1 Федерального закона от 25.06.2002 №73-ФЗ «Об объектах культурного наследия (памятниках истории и культуры) народов Российской Федерации» на территории земельного участка на территории выполнения проектно-изыскательских работ по титулу: «Проектно-изыскательские работы по объекту распределительного газопровода для газоснабжения п. Пчевжа Киришского муниципального района Ленинградской области» проведены археологические полевые работы в форме археологической разведки. Работы выполнены в соответствии с методическими указаниями и требованиями «Положения о порядке проведения археологических полевых работ и составления научной отчетной документации», утвержденного постановлением Бюро Отделения историко-филологических наук Российской академии наук от 20 июня 2018 № 32 и иных нормативно-правовых актов в сфере охраны объектов культурного наследия и хорошо документированы. Результаты обследования отражены в полном научно-техническом отчете. В ходе проведенных в рамках государственной историко-культурной экспертизы археологических полевых работ объектов археологического наследия **не обнаружено**.

4. Представленные материалы исчерпывающие и доказывают археологическую изученность земельного участка на территории выполнения проектно-изыскательских работ по титулу: «Проектно-изыскательские работы по объекту распределительного газопровода для газоснабжения п. Пчевжа Киришского муниципального района Ленинградской области».

### **Вывод экспертизы**

**Экспертом сделан вывод о возможности (положительное заключение) проведения земляных, строительных, мелиоративных и (или) хозяйственных работ, предусмотренных статьей 25 Лесного кодекса Российской Федерации работ по использованию лесов и иных работ на земельном участке на территории выполнения проектно-изыскательских работ по титулу: «Проектно-изыскательские работы по объекту распределительного газопровода для газоснабжения п. Пчевжа Киришского муниципального района Ленинградской области» в связи с отсутствием выявленных объектов археологического наследия на указанном земельном участке, подлежащем воздействию земляных, строительных, мелиоративных и (или) хозяйственных работ, предусмотренных статьей 25 Лесного кодекса Российской Федерации работ по использованию лесов и иных работ.**

*Перечень приложений к экспертизе:*

- Приложение 1* Копия Технического задания к договору № МК4/АРХ от 03 июня 2021 года.
- Приложение 2* Копия письма Комитета по сохранению культурного наследия Ленинградской области № ИСХ-2272/2021 от 23.04.2021 г.
- Приложение 3* Копия Полного научно-технического отчета о выполнении научно-исследовательских археологических работ в виде историко-культурного научного археологического обследования (разведки) с целью проведения государственной историко-культурной экспертизы земельного участка на территории выполнения проектно-изыскательских работ по титулу: «Проектно-изыскательские работы по объекту распределительного газопровода для газоснабжения п. Пчевжа Киришского муниципального района Ленинградской области», выполненного Отделом охранной археологии ИИМК РАН.
- Приложение 4* Проектно-изыскательские работы по объекту распределительного газопровода для газоснабжения п. Пчевжа Киришского муниципального района Ленинградской области. Газопровод среднего давления. Ситуационный план. М 1:10000.
- Приложение 5* Схема расположения земельного участка на кадастровой карте территории.
- Приложение 6* Копия письма администрации муниципального образования Пчевжинское сельское поселение Киришского муниципального района Ленинградской области с обоснованием отсутствия градостроительного плана земельного участка.
- Приложение 7* Копии Выписок из Единого государственного реестра недвижимости об объекте недвижимости.
- Приложение 8* Копия справки № 14102/33 – 125.5-38 от 15.10.2021 г.
- Приложение 9* Копия доверенности № 14102/33-161.5-3 от 11 января 2021 г.
- Приложение 10* Сведения об экспертах.
- Приложение 11* Выдержки из приказа № 997 от 17.07.2019 г. «Об утверждении статуса аттестованного эксперта по проведению государственной историко-культурной экспертизы».
- Приложение 12* Выдержки из приказа № 1537 от 17.09.2021 г. «Об утверждении статуса аттестованного эксперта по проведению государственной историко-культурной экспертизы».
- Приложение 13* Выдержки из приказа № 1998 от 19.11.2018 г. «Об утверждении статуса аттестованного эксперта по проведению государственной историко-культурной экспертизы».

*Приложение 14* Выдержки из приказа № 2211 от 13.12.2018 г. «Об утверждении статуса аттестованного эксперта по проведению государственной историко-культурной экспертизы».

*Приложение 15* Выдержки из приказа № 2330 от 25.12.2018 г. «Об утверждении статуса аттестованного эксперта по проведению государственной историко-культурной экспертизы».

*Приложение 16* Выдержки из приказа № 219 от 27.02.2019 г. «Об утверждении статуса аттестованного эксперта по проведению государственной историко-культурной экспертизы».

**Эксперт Трифонов В.А.**

**Руководитель археологических исследований Раззак М.А.**

«20» октября 2021 г.

*Документ подписан усиленными квалифицированными электронными подписями в соответствии с п. 22 Положения о Государственной историко-культурной экспертизе, утвержденного постановлением Правительства от 15 июля 2009 г. № 569*

*Приложение 1*

**Копия Технического задания к договору  
№ МК4/АРХ от 03 июня 2021 года**



**ТЕХНИЧЕСКОЕ ЗАДАНИЕ**

**на проведение научно-исследовательских работ в виде археологических разведок и подготовку акта государственной историко-культурной экспертизы земельного участка на территории выполнения проектно-изыскательских работ по титулу: "Проектно-изыскательские работы по объекту распределительного газопровода для газоснабжения п. Пчевжа Киришского муниципального района Ленинградской области"**

**1. Общие положения**

1.1. Наименование Работ: проведение научно-исследовательских работ в виде археологических разведок и подготовку акта государственной историко-культурной экспертизы земельного участка на территории выполнения проектно-изыскательских работ по титулу: "Проектно-изыскательские работы по объекту распределительного газопровода для газоснабжения п. Пчевжа Киришского муниципального района Ленинградской области"

1.2. Заказчик: ООО "ВИК Проект"

1.3. Исполнитель: ИИМК РАН

1.4. Стадия работ: проектная.

1.5. Район исследования: Ленинградская обл., Киришский муниципальный район.

1.6. Основание выполнения работ: письмо Комитета по сохранению культурного наследия ИСХ-2272/2021 от 23.04.21 г.

1.7. Протяженность объекта: 13,6 км.

**2. Объект экспертизы:** земельный участок на территории выполнения проектно-изыскательских работ по титулу: "Проектно-изыскательские работы по объекту распределительного газопровода для газоснабжения п. Пчевжа Киришского муниципального района Ленинградской области"

**3. Основная нормативно-техническая документация**

3.1. Федеральный закон РФ "Об объектах культурного наследия (памятниках истории и культуры) народов Российской Федерации" от 25 июня 2002 года N 73-ФЗ.

3.2. Федеральный закон №7-ФЗ от 10.01.2002 г «Об охране окружающей среды».

3.3. Постановление Правительства РФ от 12.09.2015 N 972 "Об утверждении Положения о зонах охраны объектов культурного наследия (памятников истории и культуры) народов Российской Федерации и о признании утратившими силу отдельных положений нормативных правовых актов Правительства Российской Федерации";

3.4. Постановление Правительства РФ от 15.07.2009 г. № 569 «Об утверждении Положения о государственной историко-культурной экспертизе»;

3.5. Положение о порядке проведения археологических полевых работ и составления научной отчетной документации (утверждено постановлением Бюро Отделения историко-филологических наук Российской академии наук от 20 июня 2018 г. №32).

**4. Состав работ****Первый этап:**

4.1. Получение разрешения (открытый лист) на право проведения археологических работ.

4.2. Архивно-библиографические исследования, составление исторической справки и создание ситуационного плана.

- 4.2.1. Проведение архивных исследований, касающихся сведений о наличии археологических памятников в обследуемой зоне.
  - 4.2.2. Визуальное обследование участка исследований.
  - 4.2.3. Составление краткой исторической справки.
  - 4.3. Археологическое обследование участка:
    - 4.3.1. Выявление памятников археологии на основании наличия подъемного материала, особенностей рельефа и иных данных.
    - 4.3.2. Привязка обнаруженных памятников к территории застройки.
    - 4.3.3. Описание ландшафтной характеристики расположения обнаруженных памятников и фиксируемых нарушений поверхности объекта.
    - 4.3.4. Разбивка археологических шурфов - 13 шурфов.
    - 4.3.5. Фотофиксация в процессе подготовки к закладке шурфов.
    - 4.3.6. Выборка культурных напластований из шурфов по слоям, с трехмерной фиксацией находок на плане шурфа.
    - 4.3.7. Выявление археологического материала в культурном слое.
    - 4.3.8. Изучение культурного слоя в процессе закладки шурфов с зачисткой профилей для получения вертикальных разрезов.
    - 4.3.9. Фотофиксация процесса работ, отдельных находок и скоплений материала in situ.
    - 4.3.10. Фото- и графо- фиксация профилей стенок шурфов и обнаруженных ям.
    - 4.3.11. Отбор археологического материала из заполнения ям и сооружений, полевая консервация вещевого материала.
    - 4.3.12. Вычерчивание профилей шурфов, текстуальное описание стратиграфии, культурного слоя, материка и иных объектов в шурфах.
    - 4.3.13. Ведение полевой документации.
  - 4.4. Камеральные работы.
    - 4.4.1. Очистка или мытье находок, при необходимости оперативная первичная консервация предметов из разрушающихся материалов
    - 4.4.2. Статистическая обработка массовых находок. Шифровка находок.
    - 4.4.3. Составление полевых описей индивидуальных и массовых находок.
    - 4.4.4. Зарисовка находок.
    - 4.4.5. Фотографирование находок.При необходимости:
    - 4.4.6. Определение остеологического материала и отбор образцов в коллекцию
    - 4.4.7. Определение зерен и семян.
    - 4.4.8. Определение пород образцов древесины.
    - 4.4.9. Дендрохронологический и радиоуглеродный анализ образцов.
    - 4.4.10. Атрибуция нумизматических находок.
    - 4.4.11. Атрибуция воинских и других знаков.
    - 4.4.12. Эпиграфический анализ находок с надписями.
    - 4.4.13. Атрибуция изделий с клеймами изготовителей.
  - 4.5. Подготовка коллекций к передаче на постоянное хранение в Государственный музейный фонд
  - 4.6. Написание полного научно-технического отчёта.
  - 4.7. Уведомление об окончании первого этапа.
- Второй этап:**
- 4.8. Подготовка акта государственной историко-культурной экспертизы земельного участка.
  - 4.9. Передача акта государственной историко-культурной экспертизы в региональный орган охраны объектов культурного наследия.

## 5. Отчетная документация.

Заказчик

Исполнитель

5.1. Полный научно-технический отчет в 2 экземплярах на бумажном носителе (1 экземпляр для Заказчика, 1 экземпляр для Исполнителя);

Акт государственной историко-культурной экспертизы земельного участка в 1 экземпляре на электронном носителе;

копия сопроводительного письма в региональный орган охраны объектов культурного наследия о передаче акта государственной историко-культурной экспертизы в 1 экземпляре на бумажном носителе.

5.2. Отчетная документация предоставляется в электронном виде в формате Adobe Acrobat (\*.pdf).

#### 6. Требования к выполнению работ.

6.1. Отчетная документация должна соответствовать требованиям «Положения о порядке проведения археологических полевых работ и составления научной отчетной документации», утвержденного постановлением бюро Отделения историко-филологических наук Российской академии наук от «20» июня 2018 г. №32 и Положения о государственной историко-культурной экспертизе (утв. Постановлением Правительства №569 от 15 июля 2009 г.)

Генеральный директор ООО "ВИК Проект"



/В.Ю. Костенко/

М.П.

Заместитель Директора ИИМК РАН



/Л.Ф. Соловьева/

М.П.

*Приложение 2*

**Копия письма Комитета по сохранению культурного наследия  
Ленинградской области № ИСХ-2272/2021 от 23.04.2021 г.**



ЗАМЕСТИТЕЛЬ  
ПРЕДСЕДАТЕЛЯ ПРАВИТЕЛЬСТВА  
ЛЕНИНГРАДСКОЙ ОБЛАСТИ -  
ПРЕДСЕДАТЕЛЬ КОМИТЕТА ПО  
СОХРАНЕНИЮ КУЛЬТУРНОГО НАСЛЕДИЯ  
191311, Санкт-Петербург, ул. Смольного, д.3  
Тел./факс: 8 (812) 539-45-00  
E-mail: okn@lenreg.ru

23.04.2021 № ИСХ-2272/2021

На № \_\_\_\_\_ от \_\_\_\_\_

Генеральному директору  
ООО «ВИК Проект»

В.Ю. Костенко

192019, Санкт-Петербург,  
ул. Профессора Качалова, д. 7  
эл. адрес: denisenko@vikproject.com

Комитет по сохранению культурного наследия Ленинградской области (далее – Комитет) рассмотрел обращение от 23.03.2021 № П11-1 (вх. № 01-10-1542/2021 от 26.03.2021) по вопросу предоставления сведений о наличии либо отсутствии объектов культурного наследия на территории выполнения проектно-изыскательских работ по титулу: «Проектно-изыскательские работы по объекту распределительного газопровода для газоснабжения п. Пчевжа Киришского муниципального района Ленинградской области» (далее – Участок изысканий) и сообщает следующее.

В соответствии с п. 1 ст. 36 Федерального закона от 25.06.2002 № 73-ФЗ «Об объектах культурного наследия (памятниках истории и культуры) народов Российской Федерации» (далее – Федеральный закон №73-ФЗ) проектирование и проведение земляных, строительных, мелиоративных, хозяйственных и иных работ осуществляется при отсутствии на данной территории объектов культурного наследия, включенных в единый государственный реестр объектов культурного наследия (памятников истории и культуры) народов Российской Федерации (далее – Реестр), выявленных объектов культурного наследия или объектов, обладающих признаками объекта культурного наследия, либо при условии соблюдения техническим заказчиком (застройщиком) объекта капитального строительства, заказчиками других видов работ, лицом, проводящим указанные работы, предусмотренных указанной статьей, требований по обеспечению сохранности объектов культурного наследия.

Рассмотрев представленные в составе обращения материалы Комитет информирует, что в границах Участка изысканий отсутствуют объекты культурного наследия, включенные в Реестр, выявленные объекты культурного наследия, включенные в Перечень выявленных объектов культурного, расположенных на территории Ленинградской области. Участок изысканий расположен вне зон охраны/защитных зон объектов культурного наследия.

Сведениями об отсутствии в границах Участка изысканий объектов археологического наследия либо объектов, обладающих признаками объекта археологического наследия, Комитет не располагает.

На основании вышеизложенного, заказчик работ до проведения земляных, строительных и иных работ на Участке изысканий в соответствии со ст. 5.1, 28, 30, 31, 32, 36, 45.1 Федерального закона № 73-ФЗ, п. 56 ст. 26 Федерального закона

от 03.08.2018 № 342-ФЗ «О внесении изменений в градостроительный кодекс Российской Федерации и отдельные законодательные акты Российской Федерации» обязан:

- обеспечить проведение и финансирование государственной историко-культурной экспертизы земельного участка, подлежащего воздействию земляных, строительных, хозяйственных и иных работ, путем археологической разведки, в порядке, установленном ст. 45.1 Федерального закона № 73-ФЗ;

- предоставить в Комитет документацию, подготовленную на основе археологических полевых работ, содержащую результаты исследований, в соответствии с которыми определяется наличие или отсутствие объектов археологического наследия и объектов, обладающих признаками объекта археологического наследия, на земельном участке, подлежащем воздействию земляных, строительных, хозяйственных и иных работ, а также заключение государственной историко-культурной экспертизы указанной документации (либо земельного участка).

В случае обнаружения в границе земельного участка, подлежащего воздействию земляных, строительных, хозяйственных и иных работ, объектов археологического наследия и (или) объектов, обладающих признаками объекта археологического наследия, и после принятия Комитетом решения о включении данного объекта в перечень выявленных объектов культурного наследия:

- разработать в составе проектной документации раздел об обеспечении сохранности выявленного объекта культурного наследия или о проведении спасательных археологических полевых работ или проект обеспечения сохранности выявленного объекта культурного наследия либо план проведения спасательных археологических полевых работ, включающих оценку воздействия проводимых работ на выявленный объект культурного наследия (далее – документация или раздел документации, обосновывающий меры по обеспечению сохранности выявленного объекта культурного наследия);

- получить по документации или разделу документации, обосновывающей меры по обеспечению сохранности выявленного объекта культурного наследия, заключение государственной историко-культурной экспертизы и представить его совместно с указанной документацией в Комитет на согласование;

- обеспечить реализацию согласованной Комитетом документации, обосновывающей меры по обеспечению сохранности выявленного объекта культурного наследия.

Порядок организации, проведения и рассмотрения заключения государственной историко-культурной экспертизы определен Положением о государственной историко-культурной экспертизе, утвержденным Постановлением Правительства Российской Федерации от 15.07.2009 № 569. Со списком аттестованных экспертов можно ознакомиться на официальном сайте Министерства культуры Российской Федерации: [mkrf.ru](http://mkrf.ru).

Заместитель Председателя Правительства  
Ленинградской области – председатель  
комитета по сохранению культурного  
наследия



В.О. Цой

### *Приложение 3*

**Копия Полного научно-технического отчета о выполнении научно-исследовательских археологических работ в виде историко-культурного научного археологического обследования (разведки) с целью проведения государственной историко-культурной экспертизы земельного участка на территории выполнения проектно-изыскательских работ по титулу: «Проектно-изыскательские работы по объекту распределительного газопровода для газоснабжения п. Пчевжа Киришского муниципального района Ленинградской области», выполненного Отделом охранной археологии ИИМК РАН**



ФЕДЕРАЛЬНОЕ ГОСУДАРСТВЕННОЕ БЮДЖЕТНОЕ УЧРЕЖДЕНИЕ НАУКИ  
**ИНСТИТУТ ИСТОРИИ МАТЕРИАЛЬНОЙ КУЛЬТУРЫ**  
РОССИЙСКОЙ АКАДЕМИИ НАУК (ИИМК РАН)

---

Экз. \_\_\_\_\_

## **ПОЛНЫЙ НАУЧНО-ТЕХНИЧЕСКИЙ ОТЧЕТ**

**Историко-культурное научное археологическое обследование  
(разведки) с целью проведения государственной историко-культурной  
экспертизы земельного участка на территории выполнения проектно-  
изыскательских работ по титулу: "Проектно-изыскательские работы по  
объекту распределительного газопровода для газоснабжения п. Пчевжа  
Киришского муниципального района Ленинградской области"**

Отв. исполнитель М.А. Раззак

Инв. № подл.	Подпись и дата	Взам. инв. №

Санкт-Петербург  
2021



Российская академия наук  
ИНСТИТУТ ИСТОРИИ МАТЕРИАЛЬНОЙ КУЛЬТУРЫ  
(ИИМК РАН)

УДК: 902.21(470.23)  
ББК: 63.4(2)  
Инв.№ \_\_\_\_\_

Гриф. \_\_\_\_\_  
Экз. \_\_\_\_\_

ПРИНЯТО К СВЕДЕНИЮ:

ООО «ВИК Проект»

« \_\_\_\_ » \_\_\_\_\_ 2021 г.

УТВЕРЖДАЮ:

Зам. Директора ИИМК РАН

к.и.н.

Н.Ф. Соловьева

\_\_\_\_\_ 2021 г.



ПОЛНЫЙ НАУЧНО-ТЕХНИЧЕСКИЙ ОТЧЕТ

ИСТОРИКО-КУЛЬТУРНОЕ НАУЧНОЕ АРХЕОЛОГИЧЕСКОЕ  
ОБСЛЕДОВАНИЕ (РАЗВЕДКИ) С ЦЕЛЬЮ ПРОВЕДЕНИЯ  
ГОСУДАРСТВЕННОЙ ИСТОРИКО-КУЛЬТУРНОЙ ЭКСПЕРТИЗЫ  
ЗЕМЕЛЬНОГО УЧАСТКА НА ТЕРРИТОРИИ ВЫПОЛНЕНИЯ ПРОЕКТНО-  
ИЗЫСКАТЕЛЬСКИХ РАБОТ ПО ТИТУЛУ: «ПРОЕКТНО-ИЗЫСКАТЕЛЬСКИЕ  
РАБОТЫ ПО ОБЪЕКТУ РАСПРЕДЕЛИТЕЛЬНОГО ГАЗОПРОВОДА ДЛЯ  
ГАЗОСНАБЖЕНИЯ П. ПЧЕВЖА КИРИШСКОГО МУНИЦИПАЛЬНОГО  
РАЙОНА ЛЕНИНГРАДСКОЙ ОБЛАСТИ»

МК4/АРХ-2021-ТО

Объект по адресу: Ленинградская область, Киришский муниципальный район  
Основание: Договор № МК/АРХ от 03 июня 2021 года  
Заказчик: ООО «ВИК Проект»  
Исполнитель: ИИМК РАН

Отв. исполнитель  М.А. Раззак

Санкт-Петербург  
2021

Подп. и дата

Взам. инв. №

Инв. № дубл.

Подп. и дата

Инв. № подл.

## СПИСОК ИСПОЛНИТЕЛЕЙ

Руководитель работ,

к.и.н., н.с.

М.А. Раззак (руководство работами, историческая справка, картографический материал)

Заместители руководителя,

м.н.с.

Е.Ю. Кононович (фотофиксация, ведение полевого дневника, подготовка текста отчета, чертежи, камеральная обработка)

Соисполнители:

лаборанты

А.А. Гуцин

Н.А. Кубло

подп.Инев. №	датаПодп. и	дубл.Инев. №	невзам. инв.	датаПодп. и	Ли	Изм.	докум.№	Подп.	Дата	МК4/АРХ-2021-ТО	Лист
											2

## РЕФЕРАТ

Отчет 126 с., 130 рис., 13 источников, 2 прил.

ЛЕНИНГРАДСКАЯ ОБЛАСТЬ, КИРИШСКИЙ РАЙОН, ПЧЕВЖА,  
ШУРФ, АРХЕОЛОГИЧЕСКАЯ РАЗВЕДКА.

Отчет содержит результаты археологической разведки, произведенной в августе-сентябре 2021 г. на земельном участке на территории выполнения проектно-изыскательских работ по титулу: «Проектно-изыскательские работы по объекту распределительного газопровода для газоснабжения п. Пчевжа Киришского муниципального района Ленинградской области».

Протяженность обследованного участка – 13,6 км.

Работы проведены на основании Открытого Листа № 2122-2021, выданного Министерством культуры РФ 27 августа 2021 г. Раззак М.А. (Приложение Б).

Цель исследований заключалась в определении наличия или отсутствия объектов культурного, в том числе и археологического, наследия, включенных в реестр, выявленных объектов культурного наследия, либо объектов, обладающих признаками объекта культурного наследия, на обследуемом земельном участке.

В ходе полевых археологических работ произведен натурный осмотр участка, заложено 11 шурфов размерами 3х2 м, 2х2 м и 1х1 м, общей площадью 37 кв. м, с целью выявления культурного слоя на территории обследования.

На обследованном участке объекты археологического наследия и признаки наличия объектов археологического наследия не обнаружены.

Инв. № подл.	Подп. и дата	Инв. № дубл.	Взам. инв. №	Подп. и дата	Ли	Изм.	№ докум.	Подп.	Дата	МК4/АРХ-2021-ТО	Лист
											3

## СОДЕРЖАНИЕ

НОРМАТИВНО-ПРАВОВАЯ БАЗА .....	5
ОПРЕДЕЛЕНИЯ И СОКРАЩЕНИЯ .....	7
ВВЕДЕНИЕ .....	9
1. ИСТОРИЧЕСКАЯ СПРАВКА .....	11
1.1. История археологического изучения Киришского района.....	11
1.2. Археологические культуры среднего Поволжья.....	13
1.3. Памятники археологии, расположенные на расстоянии до 10 км от трассы обследования ..	18
2. ФИЗИКО-ГЕОГРАФИЧЕСКАЯ ХАРАКТЕРИСТИКА РАЙОНА РАБОТ .....	20
3. МЕТОДИКА ПОЛЕВЫХ ИССЛЕДОВАНИЙ .....	24
4. ПОЛЕВЫЕ ИССЛЕДОВАНИЯ.....	27
ЗАКЛЮЧЕНИЕ.....	36
СПИСОК ИСТОЧНИКОВ И ЛИТЕРАТУРЫ.....	37
СПИСОК ИЛЛЮСТРАЦИЙ.....	38
АЛЬБОМ ИЛЛЮСТРАЦИЙ.....	45
ПРИЛОЖЕНИЕ А КОПИЯ ПИСЬМА КОМИТЕТА ПО СОХРАНЕНИЮ КУЛЬТУРНОГО НАСЛЕДИЯ.....	124
ПРИЛОЖЕНИЕ Б КОПИЯ ОТКРЫТОГО ЛИСТА.....	126

Подп. и дата					
Взам. инв. №					
Инв. № дубл.					
Подп. и дата					
Инв. № подл.					
<b>МК4/АРХ-2021-ТО-С</b>					
	Лит	Изм.	№ докум.	Подп.	Дата
	Разраб.		Раззак М.А.	<i>М.А. Раззак</i>	19.10
	Утв.		Соловьева Н.Ф.	<i>Н.Ф. Соловьева</i>	19.10
Полный научно-технический отчет					
	Лит	Лист	Листов		
		4	126		
ИИМК РАН					

## НОРМАТИВНО-ПРАВОВАЯ БАЗА

Настоящие исследования проводились во исполнение требований ст. 28 Федерального закона № 73-ФЗ от 25 июня 2002 «Об объектах культурного наследия (памятниках истории и культуры) народов Российской Федерации» на основании следующих нормативно-правовых актов:

1. Федеральный Закон РФ «Об объектах культурного наследия (памятниках истории и культуры) народов Российской Федерации» от 25 июня 2002 года № 73-ФЗ;

2. Федеральный Закон РФ «Об охране окружающей природной среды» от 10.01.2002 № 7-ФЗ;

3. Постановление Совета министров СССР «Об охране и использовании памятников истории и культуры» от 16 сентября 1982 г. № 865;

4. Инструкция о порядке учета, обеспечения сохранности, содержания, использования и реставрации недвижимых памятников истории и культуры, утвержденная Приказом Министерства культуры СССР от 13 мая 1986 г. № 203;

5. Инструкция по экологическому обоснованию хозяйственной и иной деятельности Минприроды РФ, утвержденная приказом Минприроды от 29.12.1995 г. № 539;

6. Положение о порядке проведения археологических полевых работ и составления научной отчетной документации, по форме утвержденного постановлением бюро Отделения историко-филологических наук Российской академии наук от «20» июня 2018 г. № 32.;

7. Положение о едином государственном реестре объектов культурного наследия (памятников истории и культуры) народов Российской Федерации (утверждено приказом Министерства культуры РФ от 03.12.2011 № 954);

8. Положение о государственной историко-культурной экспертизе (утверждено Постановлением Правительства Российской Федерации от 15.07.2009 № 569);

Инв. № подл	Подп. и дата					Лист	
	Взам. инв. №						МК4/АРХ-2021-ТО
	Инв. № дубл.						
	Подп. и дата						
	Ли						
Инв. № подл	Ли	Изм.	№ докум.	Подп.	Дата	5	

9. Методические рекомендации по заполнению паспорта объекта культурного наследия (утверждены приказом Росохранкультуры от 21.06.2010 г. № 100);

10. Постановление правительства Российской Федерации от 20 февраля 2014 г. № 127 «Об утверждении правил выдачи, приостановления и прекращения действия разрешений (открытых листов) на проведение работ по выявлению и изучению объектов археологического наследия»;

11. Методика определения границ территорий объектов археологического наследия (рекомендована письмом Министерства культуры Российской Федерации от 27.01.2012 № 12-01-39/05-АБ);

12. Закон Ленинградской области от 25.12.2015 № 140-оз «О государственной охране, сохранении, использовании и популяризации объектов культурного наследия (памятников истории и культуры) народов Российской Федерации, расположенных на территории Ленинградской области».

Инв. № подл						Инв. № дубл.						Взам. инв. №						Подп. и дата					
Ли	Изм.	№ докум.	Подп.	Дата	МК4/АРХ-2021-ТО										Лист								
															6								

## ОПРЕДЕЛЕНИЯ И СОКРАЩЕНИЯ

В настоящем научно-техническом отчёте применяются следующие термины с соответствующими определениями:

**археологические разведки** – проведение на поверхности земли или под водой научных исследований объектов археологического наследия без осуществления земляных работ либо с осуществлением локальных земляных работ с общей площадью не более 20 м<sup>2</sup> на каждом объекте археологического наследия с исследованием культурного слоя путем заложения шурфов или без таковых, в том числе с полным или частичным изъятием археологических предметов в целях выявления объектов археологического наследия, уточнения сведений о них и (или) планирования мероприятий по обеспечению их сохранности;

**культурный слой** – слой в земле или под водой, содержащий следы существования человека, время возникновения которых превышает 100 лет и включающий археологические предметы;

**поврежденный культурный слой** – культурный слой, нарушенный, перемещенный, переотложенный в результате природных процессов, либо антропогенного вмешательства последних 100 лет (обратной засыпки траншей или строительных котлованов ранее откопанным культурным слоем, размыва берегов водоемов, в том числе искусственных и иных подобных процессов);

**объект археологического наследия** – частично или полностью скрытые в земле или под водой следы существования человека в прошлых эпохах (включая все связанные с такими следами археологические предметы и культурные слои), основным или одним из основных источников информации о которых являются археологические раскопки или находки;

**археологические предметы** – движимые вещи, основным или одним из основных источников информации о которых, независимо от обстоятельств их

Инв. № подл	Подп. и дата															
	Взам. инв. №															
	Инв. № дубл.															
	Подп. и дата															
<table border="1" style="width: 100%;"> <tr> <td style="width: 15%;"></td> <td style="width: 15%;"></td> <td style="width: 15%;"></td> <td style="width: 15%;"></td> <td style="width: 15%;"></td> <td style="width: 15%;"></td> </tr> <tr> <td>Ли</td> <td>Изм.</td> <td>№ докум.</td> <td>Подп.</td> <td>Дата</td> <td></td> </tr> </table>											Ли	Изм.	№ докум.	Подп.	Дата	
Ли	Изм.	№ докум.	Подп.	Дата												
МК4/АРХ-2021-ТО					Лист											
					7											

обнаружения, являются археологические раскопки, или находки, в том числе предметы, обнаруженные в результате таких раскопок или находок;

**археологический шурф** – прямоугольное в плане разведочное вскрытие грунта, площадь которого может варьировать от 1 до 20 кв. метров;

**разрешение (открытый лист)** – документ, выдаваемый федеральным органом охраны объектов культурного наследия на основании заключения Российской академии наук и подтверждающий право на проведение одного из видов археологических полевых работ (археологических разведок, археологических раскопок, археологических наблюдений).

**Используемые сокращения:**

БС – Балтийская система высот 1977 г.

ГАИМК - Государственная академия истории материальной культуры

ИА РАН – Институт археологии Российской академии наук

ИИМК РАН – Институт истории материальной культуры Российской академии наук.

КСИА – Краткие сообщения Института археологии

КСИИМК – Краткие сообщения Института истории материальной культуры

ЛГУ – Ленинградский государственный университет им. А.А. Жданова

ЛОИА АН СССР – Ленинградское отделение Института археологии Академии наук СССР

МИА – Материалы и исследования по археологии СССР

ОАН – Объект археологического наследия

ОКН – Объект культурного наследия

РА – Российская Археология

СА – Советская Археология

ФЗ – Федеральный Закон

Подп. и дата						Лист
Взам. инв. №						8
Инв. № дубл.						МК4/АРХ-2021-ТО
Подп. и дата						8
Инв. № подл.						8
	Ли	Изм.	№ докум.	Подп.	Дата	



## ВВЕДЕНИЕ

В августе-сентябре 2021 года археологической экспедицией Отдела охранной археологии ИИМК РАН было произведено историко-культурное научное археологическое обследование (разведки) с целью проведения государственной историко-культурной экспертизы на территории выполнения проектно-изыскательских работ по титулу: «Проектно-изыскательские работы по объекту распределительного газопровода для газоснабжения п. Пчевжа Киришского муниципального района Ленинградской области» (рис. 1-4).

Работы осуществлялись на основании договора № МК4/АРХ от 03 июня 2021 года, заключенного между ИИМК РАН и «ВИК Проект», а также на основании Открытого Листа № 2122-2021 от 27 августа 2021 г., выданного Раззак М.А. на право проведения археологических полевых работ в зоне строительства распределительного газопровода для газоснабжения пос. Пчевжа Киришского района Ленинградской области. Срок действия Открытого листа – с 27 августа 2021 года по 31 декабря 2021 года (Приложение Б).

Согласно письму Комитета по сохранению культурного наследия № ИСХ-2272/2021 от 23.04.2021 г., в границах участка изысканий отсутствуют объекты культурного наследия, включенные в Реестр, выявленные объекты культурного наследия, включенные в Перечень выявленных объектов культурного наследия, расположенных на территории Ленинградской области. Участок изысканий расположен вне зон охраны/защитных зон объектов культурного наследия. (Приложение А).

Сведениями об отсутствии в границах Участка изысканий объектов археологического наследия либо объектов, обладающих признаками объекта археологического наследия, Комитет не располагает.

До начала полевых археологических работ была собрана историко-библиографическая информация, подготовлен комплект исторических карт с нанесенными на них границами участка обследования (рис. 5-9).

Цель проведения работ на участке обследования – определение наличия или отсутствия объектов культурного, в том числе и археологического, наследия,

Изн. № подл.	Подп. и дата				
	Взам. инв. №				
Изн. № дубл.	Подп. и дата				
	Изн. № инв.				
Изн. № подл.	Подп. и дата				
	Изн. № инв.				
Изн. № подл.	Подп. и дата				
	Изн. № инв.				
Ли	Изм.	№ докум.	Подп.	Дата	Лист 9
МК4/АРХ-2021-ТО					

включенных в реестр, выявленных объектов культурного наследия, либо объектов, обладающих признаками объекта культурного наследия, на обследуемом земельном участке.

Задача археологических исследований на участке обследования заключалась в выявлении, фиксации и исследовании остатков археологических (исторических) памятников, культурных слоев, конструкций и сооружений, массовых и индивидуальных находок путем визуального обследования и заложения разведывательных археологических шурфов (археологические разведки).

В ходе полевых археологических работ произведен натурный осмотр участка, заложено 11 шурфов общей площадью 37 кв. м., с целью выявления культурного слоя на территории обследования.

Все известные памятники археологии находятся на значительном отдалении (более 2 км) и проектируемым строительством не затрагиваются.

В результате проведенных работ объекты, обладающие признаками объекта культурного наследия на территории, отводимой под строительство, не выявлены.

Инв. № подл	Подп. и дата					Лист	
	Взам. инв. №						10
	Инв. № дубл.						
	Подп. и дата						
Ли	Изм.	№ докум.	Подп.	Дата	МК4/АРХ-2021-ТО		

## 1. ИСТОРИЧЕСКАЯ СПРАВКА

### 1.1. История археологического изучения Киришского района

Киришский район относительно мало изучен. Основные археологические исследования в Поволховье, начиная с работ В. Толле в XVIII в. и по сей день сосредоточены в Нижнем Поволховье, в районе Старой Ладogi, на территории соседнего Волховского района. Уникальный комплекс памятников Старой Ладogi – первой столицы Северной Руси, - включающий каменную крепость, Земляное городище, посад, сопки, курганные и грунтовые могильники, памятники культовой архитектуры, изучался несколькими поколениями археологов.

Основное внимание исследователей Киришского района было сосредоточено на изучении течения р. Волхов и его притока р. Пчевжа. Первые археологические раскопки в Киришском районе провел Зориан Доленго-Ходаковский, который в 1820-1822 гг. на средства Петербургской Академии наук обследовал многие районы на Северо-Западе России. Он исследовал могильник на территории г. Кириши. Среди посмертно опубликованных материалов Ходаковского — первая сводка сведений о городищах, он же впервые ввел в научный оборот и литературный язык народные названия погребальных памятников Новгородской земли — “сопки” и “жальники”.

В связи с подготовкой в Новгороде XV Археологического съезда в 1911 г. была составлена сводка памятников “О курганах, городищах и жальниках Новгородской губернии” подготовленная И.С. Романцевым (Романцев 1911). Она включает данные о памятниках юго-восточной части современной Ленинградской области (бывш. Тихвинский уезд Новгородской губернии). Сведения о памятниках были также включены в справочник “Списки населенных мест Новгородской губернии” (Подобедов 1911).

Следующий этап изучения памятников района связан с работой Палеоэтнологического отряда. Государственная Академия истории материальной культуры (ГАИМК) в год своего возникновения (1919) поставила задачу составления археологической карты России. В 1927 г. ГАИМК

Подп. и дата	
Взам. инв. №	
Инв. № дубл.	
Подп. и дата	
Инв. № подл.	

Ли	Изм.	№ докум.	Подп.	Дата

МК4/АРХ-2021-ТО

Лист

11

приступила к археологическому обследованию Северо-Запада РСФСР. Возглавил Палеоэтнологический отряд, обследовавший памятники Ленинградской области (охватывавшую по тогдашнему административно-территориальному делению весь Северо-Запад РСФСР), П. П. Ефименко, его ближайшим помощником был Б. А. Коишевский. Основная деятельность отряда была направлена на сбор сведений о существующих памятниках и их регистрацию. В полевом обследовании принимали участие П.Н. Шульц, Г.П. Гроздилов, Н.Н. Чернягин, Г.Ф. Дебец, А.А. Иессен, Л. Генералова. Несколько позднее в него включились М.И. Артамонов, П.Н. Третьяков, В.И. Равдоникас и ряд местных краеведов и музейных работников. Обследование Киришского района осуществляли Б.А. Коишевский и Н.Н. Чернягин. В 1927-1931 гг. было обследовано более тысячи археологических памятников, в том числе 214 в пределах современных границ Ленинградской области. В 1931 г. работы Палеоэтнологического отряда были прекращены.

В 1968 г. на территории района производил работы С.Н. Орлов. Он проводил раскопки поселения Подсопье, где были выявлены материалы раннего железного века. В конце 1970 г. некоторые памятники района обследовались К.М. Плоткиным, в 1988 г. Е.М. Колпаковым.

С 1985 года под руководством В.А. Лапшина работала Ленинградская областная экспедиция ЛОИА АН СССР, одной из основных задач которой явилось создание полной археологической карты Ленинградской области. Было обследовано современное состояние известных памятников, открыт ряд новых. В 1995 году вышла 2-я часть книги, включившая результаты обследования восточных районов Ленинградской области. В Киришском районе учтено 16 памятников археологии (Лапшин 1995: 144-148). В последние годы никаких систематических археологических исследований в районе не проводилось. В результате его территория является наименее изученной во всей Ленинградской области. На учете департамента по охране и использованию памятников истории и культуры Ленинградской области состоит 13 памятников археологии.

Инв. № подл.	Подп. и дата					Лист
	Взам. инв. №					
	Инв. № дубл.					
	Подп. и дата					
Ли	Изм.	№ докум.	Подп.	Дата	МК4/АРХ-2021-ТО	
					12	

Известные памятники концентрируются по берегам Волхова и его правого притока – р. Пчевже. На берегах Волхова расположены поселение раннего железного века и средневековые древности – городище, селища, сопки, каменный крест, жальник (?). В течении р. Пчевжа известны средневековые погребальные памятники – жальничные могильники, каменный крест, сопка.

## 1.2. Археологические культуры среднего Поволжья

В каменном веке Киришский район занимал пограничную территорию между культурами, происхождение которых связано с Прибалтийским и Верхневолжским регионами. В мезолите к северо-западу отмечена периферия культуры кунда, а к востоку – памятники с восточными, волжскими чертами. В раннем неолите здесь расположены периферии культур нарвская и сперрингс, а также памятников с восточными чертами. В позднем (развитом) неолите на территории Киришского района расположены периферии культур гребенчато-ямочной, ямочно-гребенчатой и ромбоямочной керамики. В Киришском районе зафиксирована одна стоянка каменного века, расположенная в г. Кириши, на правом берегу р. Волхов, напротив здания городской администрации, на территории городского пляжа.

Единственным памятником эпохи бронзы является место расположения сопок у д. Оснички – здесь В.П. Петренко найдены фрагменты «керамики эпохи раннего металла». Они относятся к волховскому типу керамики, датируемому концом эпохи бронзы (около 8-5 вв. до н.э.). Ближайшими памятниками с керамикой волховского типа являются Марьино и Званка на Волхове в Чудовском районе Новгородской области.

Ранний железный век представлен поселением Подсопье, которое было обнаружено С.Н. Орловым, он производил здесь в 1968 г. раскопки на площади 20 кв.м. Поселение расположено на левом берегу р. Волхов, на второй надпойменной террасе, на расстоянии около 200-300 м от реки, по обеим сторонам ручья. Сохранилось под насыпями сопок. Общая толщина культурных отложений – около 0,15 м, в западинах – до 0,4 м. В раскопе, заложенном рядом с одной из сопок, был обнаружен 51 фрагмент керамики раннего железного века

Инв. № подл.	Подп. и дата	Инв. № дубл.	Взам. инв. №	Подп. и дата	Ли	Изм.	№ докум.	Подп.	Дата	МК4/АРХ-2021-ТО	Лист
	13										

совместно с лепной средневековой керамикой. Найденную здесь керамику можно предварительно датировать второй половиной I тыс. до н.э. (Орлов 1982: 96-97). Ближайшими пунктами находок древностей раннего железного века на Волхове являются местонахождение Вындин остров (Волховский район Ленинградской области) и Ситно (Новгородский район Новгородской области).

Памятники эпохи средневековья изучены наиболее полно. В эту эпоху Волхов являлся водной магистралью, ставшей частью трансевропейского пути из варяг в греки, осью, вдоль которой располагались древнейшие города северной Руси. Лучше всего средневековый период представлен сопками VIII-X вв. Сопками называют большие крутобокие курганы VIII—X вв. (изредка и XI в.) высотой 2—12 м, расположенные (группами и в одиночку) обычно вдоль края второй надпойменной террасы, распространенные в Ильмен-Волховском бассейне, в бассейнах Верхней Луги, Верхней Западной Двины, Мологи, Великой и Сяси и содержащие погребения (как правило, по обряду трупосожжения) с небогатым погребальным инвентарем.

В Киришском районе сопки расположены по берегам Волхова – в округе д. Оснички и в д. Подсопье.

Ближайшими сопками, которые подвергались целенаправленным раскопкам, являются сопки у д. Званка и Вындин остров в среднем Поволховье. Сопка у д. Званка изучена В.П. Петренко в 1985 г. Сопка сохранилась в нарушенном состоянии, к моменту раскопок ее высота составляла 2 м, диаметр около 16 м. Расчищено свыше 30 скелетов по обряду трупоположения, найдены железные ножи, бронзовый крестик, гончарная керамика (Петренко 1991). Сопка у д. Вындин остров, расположена в Волховском районе, раскапывалась в 1989 и 2006 гг. Н.Н. Чернягин обмерял сопку в 1929 г., тогда она имела высоту около 6 м и диаметр около 23 м. В 1989 г. Д.Н. Яблоник производил раскопки сопки, однако часть ее осталась не раскопанной. Были найдены погребения по обряду сожжения на стороне, выявлено, что насыпь сооружена на месте средневекового поселения. В 2006 г. было произведено исследование оставшейся части памятника (Михайлова 2010).

Инва. № подл.	Подп. и дата	Инва. № дубл.	Взам. инв. №	Подп. и дата	Ли	Изм.	№ докум.	Подп.	Дата	МК4/АРХ-2021-ТО	Лист
											14

В последующий период в течении XI в. происходит переход к новым типам погребальных памятников. Прежде всего, меняется погребальный обряд. Трупосожжение сменяется труположением, то есть умерших не сжигают, как раньше, а хоронят, как и в последующие века. Этот процесс был обусловлен внутренними социальными процессами, заключавшимися в распаде родовых структур. Кроме того, свою роль играло влияние христианства. Внешний вид погребальных сооружений претерпевает коренные изменения. На смену сопкам приходят жальники, расположенные обычно на вершинах холмов, - могильники, состоящие из грунтовых могил, обложенных на поверхности крупными валунами. Наиболее ранние жальники датируются XI в., большинство жальничных захоронений раннего этапа имеют западную ориентировку, но отмечены также труположения головой к востоку. Вещевой инвентарь погребенных в ранних жальничных могилах сопоставим с вещевыми находками из синхронных курганных погребений Новгородской и Псковской земель. В течение XII в. число могильников с жальничными погребениями в Новгородско-Псковском регионе заметно возрастает.

В XII-XIII вв. вещевой материал из жальничных захоронений Новгородско-Псковской земли в целом уже тождествен синхронным курганным инвентарям Северо-Запада. Обычно в состав женских украшений входят ромбоцитковые или браслетообразные височные кольца. Нередки налобные венчики из тонкой серебряной ленты. Шейные ожерелья включают бусы разных типов - стеклянные позолоченные, пастовые зонные желтые, шарообразные голубые и мозаичные черные с белыми узорами. При погребенных иногда встречаются проволочные браслеты, рубчатые, пластинчатые и проволочные перстни, бубенчики. Железные ножи свойственны как мужским, так и женским погребениям. Постепенно доля захоронений, содержащих вещевые материалы, уменьшается. В течение XII в., очевидно, под влиянием христианства, погребения постепенно становятся безинвентарными (Седов 2000).

В ранний период умерших в жальниках хоронили в ямах небольшой глубины (0,2-0,5 м), в XII в. могильные ямы достигают уже 1-1,2 м глубины.

Инв. № подл.	Подп. и дата				
	Взам. инв. №				
	Инв. № дубл.				
	Подп. и дата				
МК4/АРХ-2021-ТО					Лист
Ли	Изм.	№ докум.	Подп.	Дата	15

Ориентировка погребенных в этом столетии преимущественно западная (с различными отклонениями), но есть также жальничные труположения с восточной и меридиональной ориентацией. Поздние жальники имеют более вытянутые обкладки из каменных плит, поставленных на ребро. На отдельных жальниках появляются каменные кресты, позднее на них строят часовни.

В Киришском районе жальники зафиксированы в течении р. Пчевжа – жальники у дд. Солонцы, Порог, Железная гора, Матушкино, здесь же расположен каменный крест, также известны жальники у д. Луг и д. Кукуй на р. Пожупинка. К памятникам жальничного типа следует отнести могильник, раскопанный З. Доленго-Ходаковским на территории г. Кириши – тогда он располагался между дд. Кириши и Плавницы (сейчас – южная часть г. Кириши). Автор описал памятник следующим образом: «Здесь жальник возвышается среди пашни значительным бугром: пространство онаго может быть в длину 100 шагов, в ширину около 50, поверхность, покрытая зеленой муравою, почти гладкая, и не имеет никакого знака. ... Снявши дерн было видно множество мелкаго уголья, который лежал толстым слоем на пол аршина – под оным был рыхлый песок – копали, и открыли несколько голов, рук, ног, и ребер человеческих, причем нашелся железный ножик в черенке, покрытым ржавчиною» (Ходаковский 1838: 152-154).

Ко времени сооружения сопок и жальников относятся также поселенческие памятники – городище у д. Городище на Волхове, поселение у д. Городище, Подсопье и у бывш.д. Мыслево. В районе бывш.д. Тухань на левом берегу Волхова (напротив корпусов Киришской ГРЭС) зафиксировано поселение с керамикой XII-XIII вв.

Позднесредневековые памятники XV-XVIII вв. Период, начиная с XIV в. для Северо-Запада России, характеризуется массовым освоением водораздельных участков. Это было связано с возможностью вовлечения в сельскохозяйственный оборот менее плодородных земель, что было обеспечено становлением трехпольной системы земледелия. С XIV по середину XVI вв. были освоены практически все удобные земли. Но в годы кризисов

Инв. № подл	Подп. и дата										
	Взам. инв. №										
	Инв. № дубл.										
	Подп. и дата										
<div style="display: flex; justify-content: space-between; align-items: center;"> <table border="1" style="border-collapse: collapse;"> <tr> <td style="width: 20px;">Ли</td> <td style="width: 20px;">Изм.</td> <td style="width: 20px;">№ докум.</td> <td style="width: 20px;">Подп.</td> <td style="width: 20px;">Дата</td> </tr> </table> <div style="text-align: center; flex-grow: 1;"> <p>МК4/АРХ-2021-ТО</p> </div> <table border="1" style="border-collapse: collapse;"> <tr> <td style="text-align: center;">Лист</td> </tr> <tr> <td style="text-align: center;">16</td> </tr> </table> </div>					Ли	Изм.	№ докум.	Подп.	Дата	Лист	16
Ли	Изм.	№ докум.	Подп.	Дата							
Лист											
16											



последующих десятилетий (опричнина, Ливонская война, Смута) эта система была разрушена, и начала восстанавливаться только после Столбовского мира (Селин 1998). Результаты этого процесса фиксируются Писцовыми книгами, содержащими описания всех существовавших к тому времени населенных пунктов. В этих документах зафиксированы практически все современные деревни. Данное обстоятельство заставляет при археологических разведках уделять пристальное внимание местам расположения современных деревень и прилегающих к ним участков. По данным Писцовых книг на р. Пчевже (именовавшейся в то время Пшогжей) известны 3 погоста, относящиеся к Водской пятине. Никольский погост включал выставки Валжу, Порог и Большой Двор Лучан, а также два монастыря – Спасский и Рождественский на Тихвинской дороге с храмом Николы Чудотворца и Середокорытенский. К Петровскому погосту относились выставки Бор и Полевичи, к Пречистенскому – Шарья. В погостах велись писцовые книги, фиксировавшие события церковной и светской жизни. В них упомянуты посвящения церквей, даты их постройки, имена и возраст причта и священнослужителей, а также авторов книг (Селин 1998). Примером может послужить запись 1583 года о селе Валжа:

«Село Вылжа на реке на Пшогже, что была деревня Вылжа, а в ней церковь Преображенье Спасово да предел Варлама Хутынского Чюдотворца, (в) поп Микита, (в) дьячок Нечайцо Борисов, (в) проскурница Овдотья...<sup>1</sup>»

К концу XVI века складывается традиционный причт из четырех человек – священник, дьячок, пономарь, просвирица. Также отмечались имущественные сделки, земельные споры и другое. Система погостов XVI в. предстает нам уже в сложившемся виде – погост был связан с приходской организацией территории и с административной, в частности податной.

Первое упоминание д. Кириши относится к 1693 г. В конце XVIII века деревня Кириши входила в имение СольцыНоволадожского уезда Новгородской

<sup>1</sup> Подлинная писцовая книга поместных, монастырских и церковных земель Обонежской пятины Нагорной половины письма А.В. Плещеева и подьячего С. Кузмина. 1583 // РГАДА, ф. 1209, д. 965, л. 3 об.

Ивл. № подл.	Подп. и дата	Ивл. № дубл.	Взам. ивл. №	Подп. и дата	Ли	Изм.	№ докум.	Подп.	Дата	МК4/АРХ-2021-ТО	Лист
											17

губернии, которым владел Александр Федосеевич Бестужев — отец братьев декабристов Бестужевых. Село Киреши упоминается на карте Санкт-Петербургской губернии 1792 года А. М. Вильбрехта. На карте Санкт-Петербургской губернии Ф. Ф. Шуберта 1834 г. упоминается деревня Кириши, состоящая из 24 крестьянских дворов.

Деревня Будогощь упоминается в переписи 1710 года в Никольском Пчевском погосте Заонежской половины Обонежской пятины. Селение Будогощь, Могилево, Порог, Железная гора обозначены на карте Новгородского наместничества 1792 года А. М. Вильбрехта. На карте Ф. Ф. Шуберта 1844 года, на реке Пчѣвже упомянуты уже две деревни: на левом берегу деревня Будогощь, состоящая из 29 крестьянских дворов и на правом берегу ещё одна, небольшая деревня Будогощь. На этой же карте обозначены деревни. Кукуй, Луг.

### 1.3. Памятники археологии, расположенные на расстоянии до 10 км от трассы обследования

#### Течение р. Пчевжа

**Железная гора.** Жальничный могильник и часовня, в которой находился каменный крест, были отмечены в 1911 г. в центре д. Железная гора на левом берегу р. Пчевжа. Каменный крест перенесен во двор одного из домов. Крест четырехконечный, 70x120 см, толщина 20 см (Лапшин 1995: №1524).

**Матушкино.** Жальничный могильник в бывш.д. Матушкино, восточная часть современной д. Горчаково, при выезде из д. Горчаково на восток, в сторону д. Борутино, на краю высокого левого берега р. Пчевжа (высота над водой 5-6 м). Обследован В.А. Лапшиным в 1989 г., расположен между домами №46 и №48, обследование показало, что памятник частично застроен, частично занят огородами (Лапшин 1995: №1523).

**Порог.** Жальничный могильник находился на юго-западном конце д. Порог, на мысу, образованном высоким правым берегом р. Пчевжа и оврагом. Могильник отмечен в 1911 г, обследован В.А. Лапшиным в 1989 г. (Лапшин 1995: №1522).

Инва. № подл.	Подп. и дата	Инва. № дубл.	Взам. инв. №	Подп. и дата	Ли	Изм.	№ докум.	Подп.	Дата	МК4/АРХ-2021-ТО	Лист
											18

**Солоницы.** Жальничный могильник в западной части д. Солоницы на краю высокого правого берега р. Пчевжа, на мысу, образованным берегом и оврагом. В 1911 В.А. Подобедов отметил каменный крест и каменные обкладки. Могильник обследован В.А. Лапшиным в 1989 г. (Лапшин 1995: №1521).

**Кукуй.** Жальник на юго-восточном краю д. Кукуй, на высоком песчаном берегу р. Пжупинка. Высота 3-4 м над пойменным лугом (Лапшин 1995: №1520).

**Будогощь.** В 1911 г. И.С. Романцевым отмечена сопка у бывш. д. Большая Будогощь, па территории совр. пос. Будогощь (Лапшин 1995: №1518).

### Выводы

Несмотря на слабую изученность археологических древностей Киришского района здесь известны памятники всех эпох заселения человеком Поволховья – стоянка каменного века, поселения эпохи бронзы и раннего железного века, сопки, жальники и поселения средневекового периода. Эти памятники концентрируется по берегам Волхова. На берегах р. Пчевжа и Пжупинка отмечена группа жальничных могильников.

Известные памятники в основном приурочены к течению рек и местам расположения современных деревень. Все известные памятники археологии находятся на отдалении (более 2 км) от обследуемого земельного участка.

Инв. № подл.	Подп. и дата					Лист
	Взам. инв. №					
	Инв. № дубл.					
	Подп. и дата					
						МК4/АРХ-2021-ТО
Ли	Изм.	№ докум.	Подп.	Дата		
						19

## 2. ФИЗИКО-ГЕОГРАФИЧЕСКАЯ ХАРАКТЕРИСТИКА РАЙОНА РАБОТ

Территориальное и муниципальное образование в составе Ленинградской области. Административный центр - город Кириши. Район расположен на юге Ленинградской области в бассейне реки Волхов и его притока Пчѣвжи. Площадь района 3019,3 км<sup>2</sup>. Граничит: на севере - с Волховским муниципальным районом; на востоке — с Тихвинским муниципальным районом; на юге — с Новгородской областью (Любытинский, Маловишерский и Чудовский районы); на западе — с Тосненским муниципальным районом; на северо-западе — с Кировским муниципальным районом.

Ладожско-Волховская равнина занимает обширную территорию Волховского, Киришского и частично Лодейнопольского и Тихвинского административных районов. По геоморфологическому строению она четко разграничивается на ряд ландшафтов. В северной части выделяется Приладожская песчаная низменность, на юго-западе — широковолнистое плато, а на западе продолжается ордовикское плато, сложенное известняками. Особо выделяется Пашско-Сясьский водораздел, сложенный флювиогляциальными отложениями, на юго-востоке — песчано-болотная низина, а вся основная центральная часть района представляет обширную равнину, сложенную озерными отложениями суглинистого состава.

Такое широкое разнообразие рельефа и почвообразующих пород данного района определяет большое различие почв и относительно высокую заболоченность территории. Наряду с дерново-карбонатными типичными, выщелоченными и оподзоленными почвами, которые развиваются в отрогах ордовикского плато, здесь широко развиты почвы подзолистого типа, которым свойственно усиление развития дернового процесса и формирование аккумулятивного горизонта.

Равнинность территории и наличие большого количества отрицательных форм рельефа способствуют заболачиванию территории и развитию почв подзолисто-болотного и болотного типов. Торфяно-болотные почвы низинных и

Инд. № подл.	Подп. и дата					
	Инд. № дубл.	Взам. инв. №				
		Подп. и дата				
	Инд. № подл.	Лист				
		Ли	Изм.	№ докум.	Подп.	Дата

особенно верховых болот равномерно встречаются по всей территории района. В сочетании с подзолистыми и карбонатными почвами болота создают сложные природные ландшафты.

Территория проведения работ пролегает в основном в пределах Волховской низменности.

В целом формирование Волховской низменности выглядит следующим образом:

Формирование реки Праволхов и инверсия стока из Ильменской котловины связаны со спуском Новгородского озера и образовавшимся ему на смену древним озером Ильмень, которое с этого события вошло в состав Ладожского бассейна. Следовательно, сток из древнего озера Ильмень происходил в северо-северо-восточном направлении в Средне- Волховское озеро (Грузинская низменность). По другим данным, сток по праволхову происходил к северу в направлении Приневской низменности, где, по последним данным, приледниковое озеро (захватывая и южную часть Ладожского озера) существовало до 13 тыс. л.н.

В бореальное время условия увлаженности становятся близкими к современным и, вероятно, уровень озера становится близким к современному. В суббореальное время на уровне Ильменя сказывается новолadoжская трансгрессия. По данным Д.Д. Квасова, воды ладожской трансгрессии не проникли в бассейн оз. Ильмень, но вызвали затруднение стока по Волхову, что привело к повышению уровня воды оз. Ильмень на 1–2 м. Однако Д. А. Субетто считает, что подъем уровня воды в Ладожском озере до 18 м БС привел к подпору стока из оз. Ильмень и, как следствие, к увеличению уровня воды в нем до отметок 25–30 м БС. Значительный подъем воды в оз. Ильмень и в истоке р. Волхов подтверждается наличием озерно-аллювиальных отложений на абсолютных высотах до 30 м (например, Юрьевский (28,1 м), Славенский (27,5 м), холмы). В результате подъема уровня воды в котловине оз. Ильмень озерными отложениями был перекрыт культурный слой неолитической стоянки Коломцы, датируемой 3–2 тыс. лет до н.э. на его восточном берегу.

Изн. № подл.	Подп. и дата	Изн. № дубл.	Взам. изн. №	Подп. и дата	Ли	Изм.	№ докум.	Подп.	Дата	МК4/АРХ-2021-ТО	Лист
											21

Резкий спад уровня воды Ладожского озера 2,8–2,5 тыс. л.н., связанный с прорывом р. Невы, привел к снижению уровня воды в оз. Ильмень. В конце раннесубатлантического времени (2000 л.н.) уровень воды в р. Волхов в районе Старой Ладogi становится ниже 10–11 м абс. высоты, а около Великого Новгорода — не выше 23–24 м. Затем уровень р. Волхов понизился до абсолютной высоты 18 м. Позже в XIII–XIV вв. уровень Волхова в районе Великого Новгорода был выше современного на 2–3 м, что связано с трансгрессией оз. Ильмень в период малого климатического оптимума. В дальнейшем уровень воды снизился до  $17,97 \pm 0,4$  м БС (по нивелировкам 1884–85 гг.) (Васильева и др., 2015:142-142)

Подытоживая вышесказанное, можно утверждать, что территория обследования стала пригодна для проникновения сюда человеческих коллективов после отхода ледника около 9 500 лет до н.э., когда произошёл спуск Балтийского Ледникового озера. Северо-западная часть трассы проектируемого газопровода от р. Волхов до д. Пчевжа в этот период оставалась сильно заболоченной. После 3700 лет до н.э., с началом Ладожской трансгрессии, рассматриваемая территория стал подтапливаться, очевидно, повысился и уровень грунтовых вод. Таким образом, до образования р. Невы и понижения уровня Ладожского озера около 1200 лет до н.э. она была непригодна для долговременного проживания людей /Герасимов и др., 2008; Герасимов, Субетто, 2009/. Таким образом данный участок трассы остается и по настоящее время. Он находится на территории озерно-болотной системы Ширинские мхи - древней озёрной впадины, занятой после отступления ледника мелким водоёмом, давшим начало болоту. Болотная система состоит из нескольких болот, слившихся в процессе развития.

В несколько иных геологических условиях находится непосредственно трасса проектируемого газопровода Она расположена к западу от Тихвинской гряды, западные склоны которой спускаются к Волховской низменности уступом, прорезанным многочисленными V-образными речными долинами рек и ручьев, одной из которых является р. Пчевжа. Данный участок, как и остальные

Инв. № подл.	Подп. и дата	Инв. № дубл.	Взам. инв. №	Подп. и дата	Ли	Изм.	№ докум.	Подп.	Дата	МК4/АРХ-2021-ТО	Лист
											22

краевые участки Волховской низменности, расположен несколько выше центральной ее части, где высотные отметки достигают 60-70 м БС, и представляет собой аккумулятивную озерно-ледниковую равнину низкого уровня, характеризующуюся волнистым рельефом, сложенным песками. Здесь широко развиты моренные холмы и гряды, камы, озы, разделенные обширными заболоченными пространствами.

Данный участок стал пригоден для проживания человека с момента отступления Балтийского Ледникового озера, т.е. около 9 500 лет до н.э. Последующие геологические процессы не повлияли существенным образом на сложившиеся в то время на этом участке формы рельефа.

Инв. № подл	Подп. и дата				
	Взам. инв. №				
	Инв. № дубл.				
	Подп. и дата				
Ли	Изм.	№ докум.	Подп.	Дата	МК4/АРХ-2021-ТО
					Лист
					23

### 3. МЕТОДИКА ПОЛЕВЫХ ИССЛЕДОВАНИЙ

В рамках работ по проведению научного обследования (археологическая разведка) земельного участка на территории выполнения проектно-изыскательских работ по титулу: «Проектно-изыскательские работы по объекту распределительного газопровода для газоснабжения п. Пчевжа Киришского муниципального района Ленинградской области» проводилось визуальное обследование объекта и закладка археологических шурфов (рис. 14-130).

Полевые археологические исследования проводились в соответствии с методическими указаниями и требованиями «Положения о порядке проведения археологических полевых работ и составления научной отчетной документации», утвержденного постановлением Бюро Отделения историко-филологических наук Российской академии наук от 20 июня 2018 г. № 32.

Основная задача проведения археологических исследований на площади планируемого строительства и окружающей территории заключалась в выявлении и фиксации археологических (исторических) памятников, культурных слоев, конструкций и сооружений, сборе и исследовании археологического материала.

Полевые работы включали в себя:

- визуальный осмотр указанной в договоре территории, поиск подъемного материала;
- описание исследуемой территории и ее фотофиксация;
- разбивку археологических шурфов;
- привязка археологических шурфов к ситуационному плану исследуемой территории;
- выборку культурных напластований из шурфов по слоям;
- выявление и изучение археологического материала по слоям;
- фотофиксацию процесса работ;
- фотофиксацию стенок и планиграфии шурфов;
- описание ландшафтной характеристики обнаруженных объектов и фиксация их современного состояния;

Инв. № подл.	Подп. и дата					Лист
	Взам. инв. №					
	Инв. № дубл.					
	Подп. и дата					
	Инв. № подл.					
Ли	Изм.	№ докум.	Подп.	Дата	МК4/АРХ-2021-ТО	
						24



- ведение полевой документации;
- рекультивацию шурфов.

Применялся стандартный набор методов, используемых при археологических разведках: предварительные архивно-библиографические изыскания, визуальный осмотр местности, осмотр обнажений культурного слоя, поиск подъемного материала, шурфовка. Натурные полевые исследования проводились в виде осуществления пеших маршрутов на территории земельного участка. Для обследования линейного земельного участка в качестве осевой линии использовались границы проектируемого объекта, предоставленные заказчиком.

В ходе проведения обследования проводилась фотофиксация территории. При прохождении маршрутов с целью обнаружения выходов культурного слоя и артефактов осматривались встречающиеся обнажения грунта естественного и антропогенного происхождения. На перспективных для обнаружения памятников археологии участках производилась закладка шурфов, ориентированных по сторонам света, направленных на поиск культурного слоя и древних артефактов. Количество и места расположения шурфов были обусловлены геоморфологическим состоянием местности и степенью освоенности обследуемой территории, и определялось с таким расчетом, чтобы обеспечить полное выявление и определение границ всех объектов археологического наследия, попадающих в пределы обследуемых земельных участков, с учетом историко-библиографических изысканий и существующих методических рекомендаций 1 шурф на 1 км (при линейных обследованиях). Размеры шурфов – 2х2 м, 3х2 м и 1х1 м. Разборка грунта в процессе шурфовки производилась вручную по стратиграфическим слоям с разнородными культурными прослойками и соответствующим им общим планиграфическим горизонтам фиксации. Для выявления структуры плотных поверхностей и удаления грунта в стесненных условиях при расчистке использовались щетки, кисти и совки. Глубина шурфов включала всю толщу напластований, осуществлялась контрольная прокопка верхней части археологически

Инв. № подл.	Подп. и дата	Инв. № дубл.	Взам. инв. №	Подп. и дата	МК4/АРХ-2021-ТО					Лист				
										25				
										Ли	Изм.	№ докум.	Подп.	Дата

стерильного слоя, подстилающего почвенный горизонт (материка). Все разведочные шурфы, документировались, в том числе фотографически, и фиксировались дневниковыми записями. При фиксации находок и объектов в культурном слое, вычерчивании планов горизонтов снятия, профилей бортов шурфов и разрезов использовалась разработанная в ИИМК РАН в 2010 г. методика электронной фиксации и совмещенный с ней программный комплекс. Чертежи планов и стратиграфических профилей были выполнены при помощи системы автоматизированного проектирования и черчения (САПР) с использованием методов фотограмметрии. Для картирования рекогносцировочных шурфов, зачисток, выявленных объектов и общевидовых фотографий ландшафтной ситуации использованы имеющиеся в распоряжении экспедиции растровые карты масштаба 1:50000 и 1:100000 в формате JPG, а также топографический план масштаба 1:500 в формате DWG, предоставленный заказчиком. Привязка шурфов и зачисток на участках землеотводов к системе мировых координат произведена с помощью портативных приборов глобального позиционирования Garmin MONTANA. Географические координаты (широта, долгота), определенные в зависимости от внешних условий приема с точностью 5-20 м с помощью встроенных в геоинформационную систему QGIS программных алгоритмов переведены в местную систему координат МСК-47 зона 2. Основные этапы работ фиксировались с помощью цифровых фотоаппаратов с разрешением не менее 5 Мрх. Для указания масштаба и ориентации по сторонам света при фотографировании использовался набор телескопических реек длиной 4 м с сантиметровыми делениями, двухцветная стрелка «север». Все высотные отметки на планах и разрезах представлены в Балтийской системе высот (далее БС). В случае отсутствия культурного слоя и объектов обладающих признаками археологических объектов борта шурфа фиксировались с одного направления и не зачерчивались.

После окончания разведочных работ все шурфы рекультивировались, что подтверждается фотографически.

Инв. № подл	Подп. и дата				
	Взам. инв. №				
	Инв. № дубл.				
	Подп. и дата				
					Лист
МК4/АРХ-2021-ТО					26
Ли	Изм.	№ докум.	Подп.	Дата	

#### 4. ПОЛЕВЫЕ ИССЛЕДОВАНИЯ

##### Описание трассы обследования

Трасса обследования расположена в границах пос. Пчевжа расположенного в центральной части Киришского района Ленинградской области. Проектируемая трасса ограничена с юга руслом реки Пчѣвжа, с севера трассой автомагистрали «41К-115», с запада – неосвоенной лесистой местностью восточной окраины кладбища при д. Белая, с востока – восточной окраиной посёлка (рис. 1-4).

Поселок Пчевжа занимает равнинную местность на правом берегу р. Пчевжа, в месте ее изгиба русла, образующего выдающийся мыс. Территория поселка полностью освоена и благоустроена. Рельеф территории ровный высотные отметки колеблются в пределах 21-22 м по БС. Исследуемая трасса берет начало с севера от автомагистрали «41К-115» и далее по главной поселковой асфальтовой дороге идет на юг с ответвлениями на грунтовые дороги с востока, минуя железную дорогу, огибает мыс проходит по западной окраине поселка через лесной массив, далее через железную дорогу к восточной окраине деревни.

Трасса проектируемого газа в подавляющем большинстве проходит осью в створе грунтовых дорог поселка, либо в зоне действующих сетей. В местах же, где трасса проходит параллельно дороге, минуя охранную зону подземных существующих коммуникаций, были сосредоточены археологические работы. Данный участок исследуемой трассы проходит по южной окраине поселка вдоль грунтовой дороги, соединяющей жилые участки на оконечности мыса с основной территорией поселка. Исследуемый отрезок расположен на неосвоенной территории протяженностью 320 м вдоль берега р. Пчевжа. Дневная поверхность представлена буйной луговой растительность. От исследуемой трассы в сторону реки прослеживается резкое понижение к урезу воды. Рельеф территории в пределах трассы ровный высотные отметки колеблются от 24-до 26 м по БС.

Инв. № подл.	Подп. и дата						
	Инв. № дубл.	Взам. инв. №					
		Подп. и дата					
МК4/АРХ-2021-ТО					Лист		
Ли	Изм.	№ докум.	Подп.	Дата	27		

Почвенный покров сложен подзолистыми поверхностно глеевыми почвами. При визуальном осмотре склона берега реки и рвов, была прослежена стратиграфическая ситуация коренного берега реки и поймы, сложенной аллювиальными песками. На видимую глубину разрезов прослеживаются плохо делимые визуально и довольно однородные пачки супесчаных отложений от светло-коричневого до коричневого оттенков, естественного происхождения.

Несмотря на то, что известные памятники археологии расположены на значительном удалении, а картографический анализ не показал каких-либо поселений на данной территории, данный участок трассы, исходя из его близости к естественному речному мысу и не освоенность местности, представляется наиболее перспективным для археологической разведки.

Шурфы 1,2,4-11 были заложены на берегу реки, шурф 3 в лесном массиве перед незатронутой строительством ж/д путей территории.

### Археологические шурфы

Таблица координат центра шурфов

№ шурфа	МСК-47 зона 2		WGS 84	
	Е	N	Е	N
1	2328384.5853	371840.3428	32.32577638	59.352816723
2	2328386.8531	371830.4703	32.32581265	59.352727708
3	2328386.2223	371806.044	32.325792697	59.352508624
4	2328388.0542	371778.4189	32.325814861	59.352260378
5	2328388.9618	371757.4715	32.325823205	59.352072229
6	2328384.2636	371695.4169	32.325718115	59.351516225
7	2328386.6894	371662.6953	32.325748866	59.351222133
8	2328438.5559	371524.6578	32.326610176	59.349973772
9	2328455.8598	371483.5465	32.326899311	59.349601631
10	2328479.1839	371431.2408	32.327290158	59.349127915
11	2329266.9459	371535.6065	32.341170888	59.349917553

**Шурф 1.** Размеры – 2х2 м, площадь – 4 кв. м, глубина до 0,90 м (с учетом контрольного прокопа материка). Ориентация по сторонам света. Шурф расположен в 160 м на юго-восток от ЛЭП, в 25 м от уреза воды правого берега р. Пчевжа в южной части трассы обследования (рис. 9-11, 54-64).

Дневная поверхность шурфа ровная, высотные отметки центра шурфа до начала работ – 24.90 м по БС. В ходе работ был снят дерновый и подстилающий

Изм. № дубл. Имя. № инв. № Подп. и дата

Ли	Изм.	№ докум.	Подп.	Дата
----	------	----------	-------	------

его почвенный слой, зафиксирован материк, представленный коричневой супесью.

В шурфе прослежена следующая стратиграфия:

1. Дерн – мощностью до 0,06 м
2. Светло-коричневая супесь с угольками - мощностью до 0,40 м
3. Прослойка темно-коричневой супеси с угольками – мощность до 0,8 м
4. Коричневая супесь с ожелезнениями (Материк) – видимая мощность до 0,30 м

Контрольный прокоп был выполнен на всей площади шурфа.

В ходе работ на уровне прослойки темно-коричневой супеси в юго-восточной части шурфа на границе естественного падения материковой поверхности в сторону реки был найден фрагмент кованой железной скобы (рис. 64), предназначенной для лодочного строения, культурный слой не выявлен. Данную находку можно отнести к XVI-XVII вв. исходя из известных аналогий. После окончания работ шурф был рекультивирован до уровня дневной поверхности на момент начала работ.

**Шурф 2.** Размеры – 2х2 м, площадь – 4 кв. м, глубина до 0,55 м (с учетом контрольного прокопа материка). Ориентация по сторонам света. Шурф расположен в южной части трассы обследования в 31 м на юго-восток от шурфа 1, в 26 м от уреза воды (рис.9-11, 65-68).

Дневная поверхность шурфа ровная, высотные отметки центра шурфа до начала работ – 25 м по БС. В ходе работ был снят дерновый и подстилающий его почвенный слой, зафиксирован материк, представленный коричневой супесью.

В шурфе прослежена следующая стратиграфия:

1. Дерн – мощностью до 0,06 м
2. Светло-коричневая супесь – мощность до 0,40
3. Коричневая супесь с ожелезнениями (Материк) – видимая мощность до 0,10 м

Контрольный прокоп был выполнен в северо-западном углу шурфа.

В ходе работ археологические находки не зафиксированы, культурный слой не выявлен. После окончания работ шурф был рекультивирован до уровня дневной поверхности на момент начала работ.

Подп. и дата					
Взам. инв. №					
Инв. № дубл.					
Подп. и дата					
Инв. № подл.					
Ли	Изм.	№ докум.	Подп.	Дата	
МК4/АРХ-2021-ТО					Лист
					29

**Шурф 3.** Размеры – 1х1 м, площадь – 1 кв. м, глубина до 0,70 м (с учетом контрольного прокопа материка). Ориентация по сторонам света. Шурф расположен в смешанной роще, на окраине восточной окраине поселка, в 51 м на юго-запад от железной дороги, в 81 м на север от уреза воды (рис.9,10,13, 69-73).

Дневная поверхность шурфа ровная, высотные отметки центра шурфа до начала работ – 26 м по БС. В ходе работ был снят дерновый и подстилающий его почвенный слой, зафиксирован материк, представленный светло-коричневой супесью.

В шурфе прослежена следующая стратиграфия:

1. Дерн – мощностью до 0,08 м
2. Темно-серая мешаная супесь – мощностью до 0,15 м
3. Серая мешаная супесь (погребенная почва) – мощностью до 0,08 м
4. Светло-коричневая супесь (Материк) – видимая мощность до 0,20 м

Контрольный прокоп был выполнен в северо-западном углу шурфа.

В ходе работ археологические находки не зафиксированы, культурный слой не выявлен. После окончания работ шурф был рекультивирован до уровня дневной поверхности на момент начала работ.

**Шурф 4.** Размеры – 2х2 м, площадь – 4 кв. м, глубина до 0,60 м (с учетом контрольного прокопа материка). Ориентация по сторонам света. Шурф расположен в южной части трассы обследования, в 176 м на юго-восток от шурфа 1, в 27 м на север от уреза воды. (рис.9-12, 74-77)

Дневная поверхность шурфа ровная, высотные отметки центра шурфа до начала работ – 25.70 м по БС. В ходе работ был снят дерновый и подстилающий его почвенный слой, зафиксирован материк, представленный коричневой супесью.

В шурфе прослежена следующая стратиграфия:

1. Дерн – мощностью до 0,06 м
2. Светло-коричневая супесь – мощность до 0,40
3. Коричневая супесь с ожелезнениями (Материк) – видимая мощность до 0,10 м

Контрольный прокоп был выполнен в северо-восточном углу шурфа.

Инва. № дубл.	Взам. инв. №	Подп. и дата					
Инва. № подл.	Подп. и дата						
			МК4/АРХ-2021-ТО			Лист	
						30	
Ли	Изм.	№ докум.	Подп.	Дата			

В ходе работ археологические находки не зафиксированы, культурный слой не выявлен. После окончания работ шурф был рекультивирован до уровня дневной поверхности на момент начала работ.

**Шурф 5.** Размеры – 2х2 м, площадь – 4 кв. м, глубина до 0,75 м (с учетом контрольного прокопа материка). Ориентация по сторонам света. Шурф расположен в южной части трассы обследования, в 43 м на восток от шурфа 4, в 20 м от уреза воды. (рис. 9-12, 78-81).

Дневная поверхность шурфа ровная, высотные отметки центра шурфа до начала работ – 25 м по БС. В ходе работ был снят дерновый и подстилающий его почвенный слой, зафиксирован материк, представленный коричневой супесью.

В шурфе прослежена следующая стратиграфия:

1. Дерн – мощностью до 0,05 м
2. Светло-коричневая супесь – мощность до 0,30
3. Коричневая супесь с ожелезнениями (Материк) – видимая мощность до 0,30 м.

Контрольный прокоп был выполнен в северо-восточном углу шурфа.

В ходе работ археологические находки не зафиксированы, культурный слой не выявлен. После окончания работ шурф был рекультивирован до уровня дневной поверхности на момент начала работ.

**Шурф 6.** Размеры – 2х2 м, площадь – 4 кв. м, глубина до 0,60 м (с учетом контрольного прокопа материка). Ориентация по сторонам света. Шурф расположен в южной части трассы обследования в 57,4 м на восток от шурфа 5, в 20 м от уреза воды. (рис.9-12, 82-85).

Дневная поверхность шурфа ровная, высотные отметки центра шурфа до начала работ – 25 м по БС. В ходе работ был снят дерновый и подстилающий его почвенный слой, зафиксирован материк, представленный коричневой супесью.

В шурфе прослежена следующая стратиграфия:

1. Дерн – мощностью до 0,05 м
2. Светло-коричневая супесь – мощность до 0,30
3. Коричневая супесь с ожелезнениями (Материк) – видимая мощность до 0,25 м

Контрольный прокоп был выполнен в северо-восточном углу шурфа.

Инва. № подл.	Подп. и дата	Инва. № дубл.	Взам. инв. №	Подп. и дата	Инва. № подл.	Ли	Изм.	№ докум.	Подп.	Дата	МК4/АРХ-2021-ТО	Лист
												31

В ходе работ археологические находки не зафиксированы, культурный слой не выявлен. После окончания работ шурф был рекультивирован до уровня дневной поверхности на момент начала работ.

Таким образом был обследован берег реки в границах трассы обследования на юг от шурфа 1 с целью обнаружения культурного слоя. Далее работы были сосредоточены на север от шурфа 1 также вдоль берега реки.

**Шурф 7.** Размеры – 2х2 м, площадь – 4 кв. м, глубина до 0,50 м (с учетом контрольного прокопа материка). Ориентация по сторонам света. Шурф расположен в южной части трассы обследования, в 60 м к северу от шурфа 1, в 20 м от уреза воды. (рис.9-12, 86-95).

Дневная поверхность шурфа ровная, высотные отметки центра шурфа до начала работ – 25 м по БС. В ходе работ был снят дерновый и подстилающий его почвенный слой, зафиксирован материк, представленный коричневой супесью.

В шурфе прослежена следующая стратиграфия:

1. Дерн – мощностью до 0,08 м
2. Темно-коричневая супесь с угольками – мощность до 0,20 м
3. Коричневая супесь с ожелезнениями (Материк) – видимая мощность до 0,20 м

Контрольный прокоп был выполнен в юго-восточном углу шурфа.

В ходе работ на уровне слоя темно-коричневой супеси в северо-западной части шурфа на отметках 24.58 м по БС был найден фрагмент стенки красноглиняного кругового сосуда с орнаментом в виде волны, с высокой концентрацией песка в примеси теста (рис. 94). Данный фрагмент можно отнести к XVI-XVIII вв. исходя из известных аналогий. После окончания работ шурф был рекультивирован до уровня дневной поверхности на момент начала работ.

**Шурф 8.** Размеры – 2х2 м, площадь – 4 кв. м, глубина до 0,65 м (с учетом контрольного прокопа материка). Ориентация по сторонам света. Шурф расположен в южной части трассы обследования, в 50 м на север от шурфа 7, в 17 м от уреза воды. (рис.9-11, 95-105)

Дневная поверхность шурфа ровная, высотные отметки центра шурфа до начала работ – 24.96 м по БС. В ходе работ был снят дерновый и подстилающий

Инва. № подл.	Подп. и дата					Лист
	Взам. инв. №					
Инва. № дубл.	Подп. и дата					32
	Инва. № подл.					
Ли	Изм.	№ докум.	Подп.	Дата	МК4/АРХ-2021-ТО	



его почвенный слой, зафиксирован материк, представленный коричневой супесью.

В шурфе прослежена следующая стратиграфия:

1. Дерн – мощностью до 0,06 м.
2. Светло-коричневая супесь с угольками – мощностью до 0,30 м.
3. Темно-коричневая супесь с угольками – мощность до 0,18 м.
4. Коричневая супесь с ожелезнениями (Материк) – видимая мощность до 0,10 м.

В ходе работ на уровне слоя темно-коричневой супеси в юго-западной части шурфа на отметках 24.59 м по БС был найден фрагмент донной части красноглиняного кругового сосуда с высокой долей песка в примеси теста (рис. 105). Данную находку можно отнести к XVI-XVIII вв. исходя из известных аналогий. После окончания работ шурф был рекультивирован до уровня дневной поверхности на момент начала работ.

**Шурф 9.** Размеры – 1х1 м, площадь – 1 кв. м, глубина до 0,50 м (с учетом контрольного прокопа материка). Ориентация по сторонам света. Шурф расположен в южной части трассы обследования между шурфами 7 и 8 в 20 м на север от шурфа 7 и в 20 м от уреза воды. (рис.9-13, 106-121)

Дневная поверхность шурфа ровная, высотные отметки центра шурфа до начала работ – 25 м по БС. В ходе работ был снят дерновый и подстилающий его почвенный слой, зафиксирован материк, представленный коричневой супесью.

В шурфе прослежена следующая стратиграфия:

1. Дерн – мощностью до 0,08 м
2. Светло-коричневая супесь – мощностью до 0,40 м
3. Темно-коричневая супесь с угольками – мощность до 0,08 м
4. Коричневая супесь (Материк) – видимая мощность до 0,10 м

В ходе работ археологические находки не зафиксированы, культурный слой не выявлен. На отметках 24.52 в юго-западном углу шурфа было выявлено пятно ямы 1. Яма округлой формы, 0,30 м глубиной, цилиндрическая в сечении. Заполнение ямы состояло из мешаной коричневой супеси с небольшими фрагментами древесного угля и фрагментами костей животных (рис. 108-113,

Подп. и дата						МК4/АРХ-2021-ТО	Лист
Взам. инв. №							33
Инв. № дубл.							
Подп. и дата							
Инв. № подл							
Ли	Изм.	№ докум.	Подп.	Дата			

120). После окончания работ шурф был рекультивирован до уровня дневной поверхности на момент начала работ.

**Шурф 10.** Размеры – 3х2 м, площадь – 6 кв. м, глубина до 0,9 м (с учетом контрольного прокопа материка). Ориентация по сторонам света. Шурф расположен в южной части трассы обследования, в 13 м на север от шурфа 8 и в 22 м от уреза воды (рис.11, 35-38).

Дневная поверхность шурфа ровная, высотные отметки центра шурфа до начала работ – 25.5 м по БС. В ходе работ был снят дерновый и подстилающий его почвенный слой, зафиксирован материк, представленный коричневой супесью.

В шурфе прослежена следующая стратиграфия:

1. Дерн – мощностью до 0,10 м
2. Светло-коричневая супесь – мощностью до 0,60 м
3. Коричневая супесь (Материк) – видимая мощность до 0,30 м

Контрольный прокоп был выполнен на всей площади шурфа.

В ходе работ археологические находки не зафиксированы, культурный слой не выявлен. После окончания работ шурф был рекультивирован до уровня дневной поверхности на момент начала работ.

**Шурф 11.** Размеры – 1х1 м, площадь – 1 кв. м, глубина до 0,55 м (с учетом контрольного прокопа материка). Ориентация по сторонам света. Шурф расположен между шурфом 10 и 9. (рис.9-11, 126-130)

Дневная поверхность шурфа ровная, высотные отметки центра шурфа до начала работ – 25.26 м по БС. В ходе работ был снят дерновый и подстилающий его почвенный слой, зафиксирован материк, представленный коричневой супесью.

В шурфе прослежена следующая стратиграфия:

1. Дерн – мощностью до 0,08 м
2. Светло-коричневая супесь – мощностью до 0,30 м
3. Коричневая супесь с ожелезнениями (Материк) – видимая мощность до 0,20 м

Контрольный прокоп был выполнен на всей площади шурфа.

Ивл. № подл.	Подп. и дата	Ивл. № дубл.	Взам. ивл. №	Подп. и дата	Ивл. № дубл.	Взам. ивл. №	Подп. и дата	Ивл. № подл.	Ли	Изм.	№ докум.	Подп.	Дата	МК4/АРХ-2021-ТО	Лист
															34

В ходе работ археологические находки не зафиксированы, культурный слой не выявлен. После окончания работ шурф был рекультивирован до уровня дневной поверхности на момент начала работ.

Инв. № подл	Подп. и дата				
	Взам. инв. №				
Инв. № дубл.	Подп. и дата				
	Инв. № дубл.				
Инв. № подл	Подп. и дата				
	Взам. инв. №				
Ли	Изм.	№ докум.	Подп.	Дата	Лист 35
МК4/АРХ-2021-ТО					

## ЗАКЛЮЧЕНИЕ

В рамках проведения научно-исследовательских археологических работ в виде историко-культурного научного археологического обследования (разведки) с целью проведения государственной историко-культурной экспертизы земельного участка на территории выполнения проектно-изыскательских работ по титулу: «Проектно-изыскательские работы по объекту распределительного газопровода для газоснабжения п. Пчевжа Киришского муниципального района Ленинградской области» был произведен натурный осмотр участка, заложено 11 шурфов общей площадью 37 кв. м.

Протяженность обследованного участка составила 13,6 км.

Стратиграфия напластований представлена слоями, представляющими собой естественное почвообразование характерное для данной местности, и не содержит научно-значимой информации. Объекты археологического наследия и признаки наличия объектов археологического наследия в заложенных шурфах не обнаружены.

Все известные памятники археологии находятся на значительном отдалении (более 2 км) и проектируемым строительством не затрагиваются.

Таким образом, на земельном участке на территории выполнения проектно-изыскательских работ по титулу: «Проектно-изыскательские работы по объекту распределительного газопровода для газоснабжения п. Пчевжа Киришского муниципального района Ленинградской области», объекты культурного наследия, включенные в Единый Государственный реестр памятников истории культуры Российской Федерации, отсутствуют. Объектов культурного (археологического) наследия не выявлено. Объекты, обладающие признаками объекта культурного наследия, отсутствуют.



М.А. Раззак, к. и. н.

Инва. № подп	Подп. и дата	Инва. № дубл.	Взам. инв. №	Подп. и дата
--------------	--------------	---------------	--------------	--------------

Ли	Изм.	№ докум.	Подп.	Дата
----	------	----------	-------	------

МК4/АРХ-2021-ТО

Лист

36

## СПИСОК ИСТОЧНИКОВ И ЛИТЕРАТУРЫ

1. Лапшин В.А. Археологическая карта Ленинградской области. Ч.2. Восточные и северные районы. Л., 1995.
2. Михайлова Е.Р. Сопка у деревни Вындин Остров (результаты исследования) // Краеугольный камень. Т. 1. М. 2010. С. 496-504.
3. Орлов С.Н. Памятники эпохи раннего железного века и средневековья в долине р. Волхова // Северная Русь и ее соседи в эпоху раннего средневековья. Л., 1982. С. 94-98.
4. Петренко В.П. Званская сопка // Краткие сообщения института археологии №205. М. 1991: 83-92.
5. Петренко В. П. Погребальный обряд населения Северной Руси VIII-X вв. Сопки Северного Поволжья. СПб. 1994.
6. Подобедов В.А. 1911. Списки населенных мест Новгородской губернии. Вып. VII. Тихвинский уезд. Новгород.
7. Репников Н.И. Жальники Новгородской земли // ИГАИМК. Т. 9. Вып. 5. 1931.
8. Романцев И.С. О курганах, городищах и жальниках Новгородской губернии. Новгород. 1911.
9. Седов В.В. Новгородские сопки. САИ. Е1-8. М. 1970.
10. Седов В. В. Жальники // Российская археология. — 2000. № 1. — С. 7—22.
11. Селин А.А. Историческая география Новгородской земли XVI-XVIII вв. Автореферат канд. ист. наук. Санкт-Петербург. 1998.
12. Ходаковский З. Отрывок из путешествия Ходаковского по России. Ладога, Новгород. // Русский исторический сборник. Т. 3, кн. 2. 1838. С. 131-200.
13. Юшкова М.А. Эпоха бронзы и ранний железный век на Северо-Западе России. Автореферат диссертации на соискание ученой степени кандидата исторических наук / Институт истории материальной культуры Российской академии наук. СПб, 2011.

Инд. № подл.	Подп. и дата	Инд. № дубл.	Взам. инв. №	Подп. и дата	Ли	Изм.	№ докум.	Подп.	Дата	МК4/АРХ-2021-ТО	Лист
											37

## СПИСОК ИЛЛЮСТРАЦИЙ

Рис. 1. ЛО-2021. Киришский район. Пчёвжинское сельское поселение, пос. Пчёвжа. Трасса обследования на карте Ленинградской области (OSM)

Рис. 2. ЛО-2021. Киришский район. Пчёвжинское сельское поселение, пос. Пчёвжа. Трасса обследования на карте Ленинградской области (OSM)

Рис. 3. ЛО-2021. Киришский район. Пчёвжинское сельское поселение, пос. Пчёвжа. Трасса обследования на космоснимке Google (съёмка 2021 г.).

Рис. 4. ЛО-2021. Киришский район. Пчёвжинское сельское поселение, пос. Пчёвжа. Трасса обследования в границах пос. Пчёвжа.

Рис. 5. Расположение трассы обследования на фрагменте «Семитопографической карты Новгородской губернии» авторства Безкорниловича 1847 г.

Рис. 6. Расположение трассы обследования на фрагменте «Административной карты Ленинградской области» 1932 г.

Рис. 7. Карта распространения памятников археологии относительно трассы обследования

Рис. 8. ЛО-2021. Киришский район. Пчёвжинское сельское поселение, пос. Пчёвжа. Трасса обследования с показанием точек фотофиксации

Рис. 9. ЛО-2021. Киришский район. Пчёвжинское сельское поселение, пос. Пчёвжа. Трасса обследования с показанием месторасположения археологических шурфов

Рис. 10. Киришский район. Пчёвжинское сельское поселение, пос. Пчёвжа. Топографический план трассы обследования с показанием заложения археологических шурфов. Общий план трассы обследования.

Рис. 11. Киришский район. Пчёвжинское сельское поселение, пос. Пчёвжа. Топографический план трассы обследования с показанием заложения археологических шурфов. Участок трассы обследования с показанием шурфов 1,2, 7-13.

Рис. 12. Киришский район. Пчёвжинское сельское поселение, пос. Пчёвжа. Топографический план трассы обследования с показанием заложения археологических шурфов. Участок трассы обследования с показанием шурфов 4-6.

Рис. 13. Киришский район. Пчёвжинское сельское поселение, пос. Пчёвжа. Топографический план трассы обследования с показанием заложения археологических шурфов. Участок трассы обследования с показанием шурфа 3.

Рис. 14. ЛО-2021. Киришский район. Пчёвжинское сельское поселение, пос. Пчёвжа. Общий вид реки Пчёвжа в окрестностях поселка Пчёвжа. Вид с севера.

Рис. 15. ЛО-2021. Киришский район. Пчёвжинское сельское поселение, пос. Пчёвжа. Общий вид реки Пчёвжа в окрестностях поселка Пчёвжа. Вид с севера.

Рис. 16. ЛО-2021. Киришский район. Пчёвжинское сельское поселение, пос. Пчёвжа. Общий вид реки Пчёвжа в окрестностях поселка Пчёвжа. Вид с севера.

Рис. 17. ЛО-2021. Киришский район. Пчёвжинское сельское поселение, пос. Пчёвжа. Общий вид трассы обследования. Точка фотофиксации 1. Вид с севера

Изн. № подл.	Подп. и дата	Изн. № дубл.	Взам. изн. №	Подп. и дата	Ли	Изм.	№ докум.	Подп.	Дата	МК4/АРХ-2021-ТО	Лист
											38



Рис. 39. ЛО-2021. Киришский район. Пчёвжинское сельское поселение, пос. Пчёвжа. Общий вид трассы обследования. Точка фотофиксации 24. Вид с востока

Рис. 40. ЛО-2021. Киришский район. Пчёвжинское сельское поселение, пос. Пчёвжа. Общий вид трассы обследования. Точка фотофиксации 26. Вид с запада

Рис. 41. ЛО-2021. Киришский район. Пчёвжинское сельское поселение, пос. Пчёвжа. Общий вид трассы обследования. Точка фотофиксации 27. Вид с востока

Рис. 42. ЛО-2021. Киришский район. Пчёвжинское сельское поселение, пос. Пчёвжа. Общий вид трассы обследования. Точка фотофиксации 33. Вид с востока

Рис. 43. ЛО-2021. Киришский район. Пчёвжинское сельское поселение, пос. Пчёвжа. Общий вид трассы обследования. Точка фотофиксации 34. Вид с запада

Рис. 44. ЛО-2021. Киришский район. Пчёвжинское сельское поселение, пос. Пчёвжа. Общий вид трассы обследования. Точка фотофиксации 35. Вид с запада

Рис. 45. ЛО-2021. Киришский район. Пчёвжинское сельское поселение, пос. Пчёвжа. Общий вид трассы обследования. Точка фотофиксации 36. Вид с севера

Рис. 46. ЛО-2021. Киришский район. Пчёвжинское сельское поселение, пос. Пчёвжа. Общий вид трассы обследования. Точка фотофиксации 37. Вид с запада

Рис. 47. ЛО-2021. Киришский район. Пчёвжинское сельское поселение, пос. Пчёвжа. Общий вид трассы обследования. Точка фотофиксации 38. Вид с востока

Рис. 48. ЛО-2021. Киришский район. Пчёвжинское сельское поселение, пос. Пчёвжа. Общий вид трассы обследования. Точка фотофиксации 40. Вид с востока

Рис. 49. ЛО-2021. Киришский район. Пчёвжинское сельское поселение, пос. Пчёвжа. Общий вид трассы обследования. Точка фотофиксации 41. Вид с запада

Рис. 50. ЛО-2021. Киришский район. Пчёвжинское сельское поселение, пос. Пчёвжа. Общий вид трассы обследования. Точка фотофиксации 43. Вид с запада

Рис. 51. ЛО-2021. Киришский район. Пчёвжинское сельское поселение, пос. Пчёвжа. Общий вид трассы обследования. Точка фотофиксации 30. Вид с юго-востока

Рис. 52. ЛО-2021. Киришский район. Пчёвжинское сельское поселение, пос. Пчёвжа. Общий вид трассы обследования. Точка фотофиксации 31. Вид с северо-запада

Рис. 53. ЛО-2021. Киришский район. Пчёвжинское сельское поселение, пос. Пчёвжа. Общий вид трассы обследования. Точка фотофиксации 32. Вид с запада

Рис. 54. ЛО-2021. Киришский район. Пчёвжинское сельское поселение, пос. Пчёвжа. Шурф 1. Общий вид до начала работ. Вид с востока

Рис. 55. ЛО-2021. Киришский район. Пчёвжинское сельское поселение, пос. Пчёвжа. Шурф 1. Общий вид. Фиксация по матерiku. Вид с востока

Рис. 56. ЛО-2021. Киришский район. Пчёвжинское сельское поселение, пос. Пчёвжа.

Шурф 1. Фиксация по матерiku. Вид с востока

Рис. 57. ЛО-2021. Киришский район. Пчёвжинское сельское поселение, пос. Пчёвжа. Шурф 1. Северная стенка с контрольным прокопом материка. Вид с юга

Рис. 58. ЛО-2021. Киришский район. Пчёвжинское сельское поселение, пос. Пчёвжа. Шурф 1. Западная стенка с контрольным прокопом материка. Вид с востока

Изн. № подл.	Подп. и дата				
	Взам. инв. №				
Изн. № дубл.	Подп. и дата				
	Изн. № инв. №				
Изн. № подл.	Подп. и дата				
	Изн. № инв. №				
Ли	Изм.	№ докум.	Подп.	Дата	Лист 40
МК4/АРХ-2021-ТО					



Рис. 59. ЛО-2021. Киришский район. Пчёвжинское сельское поселение, пос. Пчёвжа. Шурф 1. Южная стенка. Вид с севера

Рис. 60. ЛО-2021. Киришский район. Пчёвжинское сельское поселение, пос. Пчёвжа. Шурф 1. Восточная стенка. Вид с запада

Рис. 61. ЛО-2021. Киришский район. Пчёвжинское сельское поселение, пос. Пчёвжа. Шурф 1. Общий вид после окончания работ. Рекультивация. Вид с востока

Рис. 62. ЛО-2021. Киришский район. Пчёвжинское сельское поселение, пос. Пчёвжа. Шурф 1. Чертежи. Планиграфия

Рис. 63. ЛО-2021. Киришский район. Пчёвжинское сельское поселение, пос. Пчёвжа. Шурф 1. Чертежи. Стратиграфия.

Рис. 64. ЛО-2021. Киришский район. Пчёвжинское сельское поселение, пос. Пчёвжа. Шурф 1. Археологические находки. 1 – фрагмент лодочной скобы (№ 1 по описи)

Рис. 65. ЛО-2021. Киришский район. Пчёвжинское сельское поселение, пос. Пчёвжа. Шурф 2. Общий вид до начала работ. Вид с востока

Рис. 66. ЛО-2021. Киришский район. Пчёвжинское сельское поселение, пос. Пчёвжа. Шурф 2. Фиксация по материку. Общий вид. Вид с востока

Рис. 67. ЛО-2021. Киришский район. Пчёвжинское сельское поселение, пос. Пчёвжа. Шурф 2. Западная стенка. Вид с востока

Рис. 68. ЛО-2021. Киришский район. Пчёвжинское сельское поселение, пос. Пчёвжа. Шурф 2. Общий вид после окончания работ. Рекультивация. Вид с востока

Рис. 69. ЛО-2021. Киришский район. Пчёвжинское сельское поселение, пос. Пчёвжа. Шурф 3. Общий вид до начала работ. Вид с юга.

Рис. 70. ЛО-2021. Киришский район. Пчёвжинское сельское поселение, пос. Пчёвжа. Шурф 3. Фиксация по материку. Общий вид. Вид с юга

Рис. 71. ЛО-2021. Киришский район. Пчёвжинское сельское поселение, пос. Пчёвжа. Шурф 3. Фиксация по материку с контрольным прокопом материка. Вид с юга.

Рис. 72. ЛО-2021. Киришский район. Пчёвжинское сельское поселение, пос. Пчёвжа. Шурф 3. Северная стенка. Вид с юга

Рис. 73. ЛО-2021. Киришский район. Пчёвжинское сельское поселение, пос. Пчёвжа. Шурф 3. Общий вид после окончания работ. Рекультивация. Вид с юга

Рис. 74. ЛО-2021. Киришский район. Пчёвжинское сельское поселение, пос. Пчёвжа. Шурф 4. Общий вид до начала работ. Вид с юга

Рис. 75. ЛО-2021. Киришский район. Пчёвжинское сельское поселение, пос. Пчёвжа. Шурф 4. Фиксация по материку. Общий вид. Вид с юга

Рис. 76. ЛО-2021. Киришский район. Пчёвжинское сельское поселение, пос. Пчёвжа. Шурф 4. Северная стенка. Вид с юга

Рис. 77. ЛО-2021. Киришский район. Пчёвжинское сельское поселение, пос. Пчёвжа. Шурф 4. Общий вид после окончания работ. Вид с юга.

Рис. 78. ЛО-2021. Киришский район. Пчёвжинское сельское поселение, пос. Пчёвжа. Шурф 5. Общий вид до начала работ. Вид с юга

Ивл. № подл	Подп. и дата								
	Взам. инв. №								
	Ивл. № дубл.								
	Подп. и дата								
	Ивл. № подл								
Ли	Изм.	№ докум.	Подп.	Дата	МК4/АРХ-2021-ТО				Лист
									41

- Рис. 79. ЛО-2021. Киришский район. Пчёвжинское сельское поселение, пос. Пчёвжа. Шурф 5. Фиксация по материку. Общий вид. Вид с юга.
- Рис. 80. ЛО-2021. Киришский район. Пчёвжинское сельское поселение, пос. Пчёвжа. Шурф 5. Северная стенка. Вид с юга.
- Рис. 81. ЛО-2021. Киришский район. Пчёвжинское сельское поселение, пос. Пчёвжа. Шурф 5. Общий вид после окончания работ. Вид с юга
- Рис. 82. ЛО-2021. Киришский район. Пчёвжинское сельское поселение, пос. Пчёвжа. Шурф 6. Общий вид до начала работ. Вид с востока
- Рис. 83. ЛО-2021. Киришский район. Пчёвжинское сельское поселение, пос. Пчёвжа. Шурф 6. Фиксация по материку. Общий вид. Вид с востока
- Рис. 84. ЛО-2021. Киришский район. Пчёвжинское сельское поселение, пос. Пчёвжа. Шурф 6. Западная стенка. Вид с востока
- Рис. 85. ЛО-2021. Киришский район. Пчёвжинское сельское поселение, пос. Пчёвжа. Шурф 6. Общий вид после окончания работ. Вид с востока.
- Рис. 86. ЛО-2021. Киришский район. Пчёвжинское сельское поселение, пос. Пчёвжа. Шурф 7. Общий вид до начала работ. Вид с запада.
- Рис. 87. ЛО-2021. Киришский район. Пчёвжинское сельское поселение, пос. Пчёвжа. Шурф 7. Фиксация по материку. Общий вид. Вид с запада
- Рис. 88. ЛО-2021. Киришский район. Пчёвжинское сельское поселение, пос. Пчёвжа. Шурф 7. Восточная стенка. Вид с запада
- Рис. 89. ЛО-2021. Киришский район. Пчёвжинское сельское поселение, пос. Пчёвжа. Шурф 7. Южная стенка. Вид с севера
- Рис. 90. ЛО-2021. Киришский район. Пчёвжинское сельское поселение, пос. Пчёвжа. Шурф 7. Западная стенка. Вид с востока
- Рис. 91. ЛО-2021. Киришский район. Пчёвжинское сельское поселение, пос. Пчёвжа. Шурф 7. Вид с юга
- Рис. 92. ЛО-2021. Киришский район. Пчёвжинское сельское поселение, пос. Пчёвжа. Шурф 7. Чертежи. Планиграфия
- Рис. 93. ЛО-2021. Киришский район. Пчёвжинское сельское поселение, пос. Пчёвжа. Шурф 7. Чертежи. Стратиграфия
- Рис. 94. ЛО-2021. Киришский район. Пчёвжинское сельское поселение, пос. Пчёвжа. Шурф 7. Археологические находки. 1 – фрагмент стенки глиняного сосуда (№ 2 по описи).
- Рис. 95. ЛО-2021. Киришский район. Пчёвжинское сельское поселение, пос. Пчёвжа. Шурф 8. Общий вид до начала работ. Вид с запада
- Рис. 96. ЛО-2021. Киришский район. Пчёвжинское сельское поселение, пос. Пчёвжа. Шурф 8. Фиксация по материку. Общий вид. Вид с запада
- Рис. 97. ЛО-2021. Киришский район. Пчёвжинское сельское поселение, пос. Пчёвжа. Шурф 8. Фиксация по материку. Вид с запада
- Рис. 98. ЛО-2021. Киришский район. Пчёвжинское сельское поселение, пос. Пчёвжа. Шурф 8. Восточная стенка. Вид с запада

Подп. и дата
Взам. инв. №
Инв. № дубл.
Подп. и дата
Инв. № подл.

Ли	Изм.	№ докум.	Подп.	Дата

- Рис. 99. ЛО-2021. Киришский район. Пчёвжинское сельское поселение, пос. Пчёвжа. Шурф 8. Южная стенка. Вид с севера
- Рис. 100. ЛО-2021. Киришский район. Пчёвжинское сельское поселение, пос. Пчёвжа. Шурф 8. Западная стенка. Вид с востока
- Рис. 101. ЛО-2021. Киришский район. Пчёвжинское сельское поселение, пос. Пчёвжа. Шурф 8. Северная стенка. Вид с юга
- Рис. 102. ЛО-2021. Киришский район. Пчёвжинское сельское поселение, пос. Пчёвжа. Шурф 8. Общий вид после окончания работ. Вид с запада
- Рис. 103. ЛО-2021. Киришский район. Пчёвжинское сельское поселение, пос. Пчёвжа. Шурф 8. Чертежи. Планиграфия
- Рис. 104. ЛО-2021. Киришский район. Пчёвжинское сельское поселение, пос. Пчёвжа. Шурф 8. Чертежи. Стратиграфия
- Рис. 105. ЛО-2021. Киришский район. Пчёвжинское сельское поселение, пос. Пчёвжа. Шурф 8. Археологический материал. 1 – фрагмент донца глиняного сосуда (№ 3 по описи)
- Рис. 106. ЛО-2021. Киришский район. Пчёвжинское сельское поселение, пос. Пчёвжа. Шурф 9. Общий вид до начала работ. Вид с запада
- Рис. 107. ЛО-2021. Киришский район. Пчёвжинское сельское поселение, пос. Пчёвжа. Шурф 9. Фиксация по материку. Вид с юга
- Рис. 108. ЛО-2021. Киришский район. Пчёвжинское сельское поселение, пос. Пчёвжа. Шурф 9. Фиксация пятна ямы 1. Вид с юга
- Рис. 109. ЛО-2021. Киришский район. Пчёвжинское сельское поселение, пос. Пчёвжа. Шурф 9. Яма 1. Разрез. Вид с севера
- Рис. 110. ЛО-2021. Киришский район. Пчёвжинское сельское поселение, пос. Пчёвжа. Шурф 9. Яма 1. Разрез. Вид с севера
- Рис. 111. ЛО-2021. Киришский район. Пчёвжинское сельское поселение, пос. Пчёвжа. Шурф 9. Яма 1. Заполнение. Вид с севера
- Рис. 112. ЛО-2021. Киришский район. Пчёвжинское сельское поселение, пос. Пчёвжа. Шурф 9. Яма 1. Заполнение. Вид с севера
- Рис. 113. ЛО-2021. Киришский район. Пчёвжинское сельское поселение, пос. Пчёвжа. Шурф 9. Яма 1. Фиксация дна. Вид с севера
- Рис. 114. ЛО-2021. Киришский район. Пчёвжинское сельское поселение, пос. Пчёвжа. Шурф 9. Фиксация по материку. Вид с юга
- Рис. 115. ЛО-2021. Киришский район. Пчёвжинское сельское поселение, пос. Пчёвжа. Шурф 9. Северная стенка. Вид с юга
- Рис. 116. ЛО-2021. Киришский район. Пчёвжинское сельское поселение, пос. Пчёвжа. Шурф 9. Западная стенка. Вид с востока
- Рис. 117. ЛО-2021. Киришский район. Пчёвжинское сельское поселение, пос. Пчёвжа. Шурф 9. Восточная стенка. Вид с запада.
- Рис. 118. ЛО-2021. Киришский район. Пчёвжинское сельское поселение, пос. Пчёвжа. Шурф 9. Южная стенка. Вид с севера

Инва. № подл.	Подп. и дата	Инва. № дубл.	Взам. инв. №	Подп. и дата	Ли	Изм.	№ докум.	Подп.	Дата	МК4/АРХ-2021-ТО	Лист
											43

Рис. 119. ЛО-2021. Киришский район. Пчёвжинское сельское поселение, пос. Пчёвжа. Шурф 9. Общий вид после окончания работ. Вид на восток

Рис. 120. ЛО-2021. Киришский район. Пчёвжинское сельское поселение, пос. Пчёвжа. Шурф 9. Чертежи. Планиграфия

Рис. 121. ЛО-2021. Киришский район. Пчёвжинское сельское поселение, пос. Пчёвжа. Шурф 9. Чертежи. Стратиграфия

Рис. 122. ЛО-2021. Киришский район. Пчёвжинское сельское поселение, пос. Пчёвжа. Шурф 10. Общий вид до начала работ. Вид с юго-востока

Рис. 123. ЛО-2021. Киришский район. Пчёвжинское сельское поселение, пос. Пчёвжа. Шурф 10. Фиксация по материку. Вид с юга

Рис. 124. ЛО-2021. Киришский район. Пчёвжинское сельское поселение, пос. Пчёвжа. Шурф 10. Северная стенка. Вид с юга

Рис. 125. ЛО-2021. Киришский район. Пчёвжинское сельское поселение, пос. Пчёвжа. Шурф 10. Общий вид после окончания работ. Вид с юга

Рис. 126. ЛО-2021. Киришский район. Пчёвжинское сельское поселение, пос. Пчёвжа. Шурф 11. Общий вид до начала работ. Вид с юга

Рис. 127. ЛО-2021. Киришский район. Пчёвжинское сельское поселение, пос. Пчёвжа. Шурф 11. Фиксация по материку. Вид с юга

Рис. 128. ЛО-2021. Киришский район. Пчёвжинское сельское поселение, пос. Пчёвжа. Шурф 11. Фиксация по материку. Вид с юга

Рис. 129. ЛО-2021. Киришский район. Пчёвжинское сельское поселение, пос. Пчёвжа. Шурф 11. Северная стенка. Вид с юга

Рис. 130. ЛО-2021. Киришский район. Пчёвжинское сельское поселение, пос. Пчёвжа. Шурф 11. Общий вид после окончания работ. Вид с юга

Инв. № подл.	Подп. и дата				
	Взам. инв. №				
Инв. № дубл.	Подп. и дата				
	Инв. № подл.				
Инв. № подл.	Подп. и дата				
	Взам. инв. №				
Ли	Изм.	№ докум.	Подп.	Дата	МК4/АРХ-2021-ТО
					Лист
					44

## АЛЬБОМ ИЛЛЮСТРАЦИЙ

Инв. № подл.	Подп. и дата				Инв. № дубл.	Взам. инв. №	Подп. и дата
	Подп. и дата						
Ли	Изм.	№ докум.	Подп.	Дата	МК4/АРХ-2021-ТО		
					45		

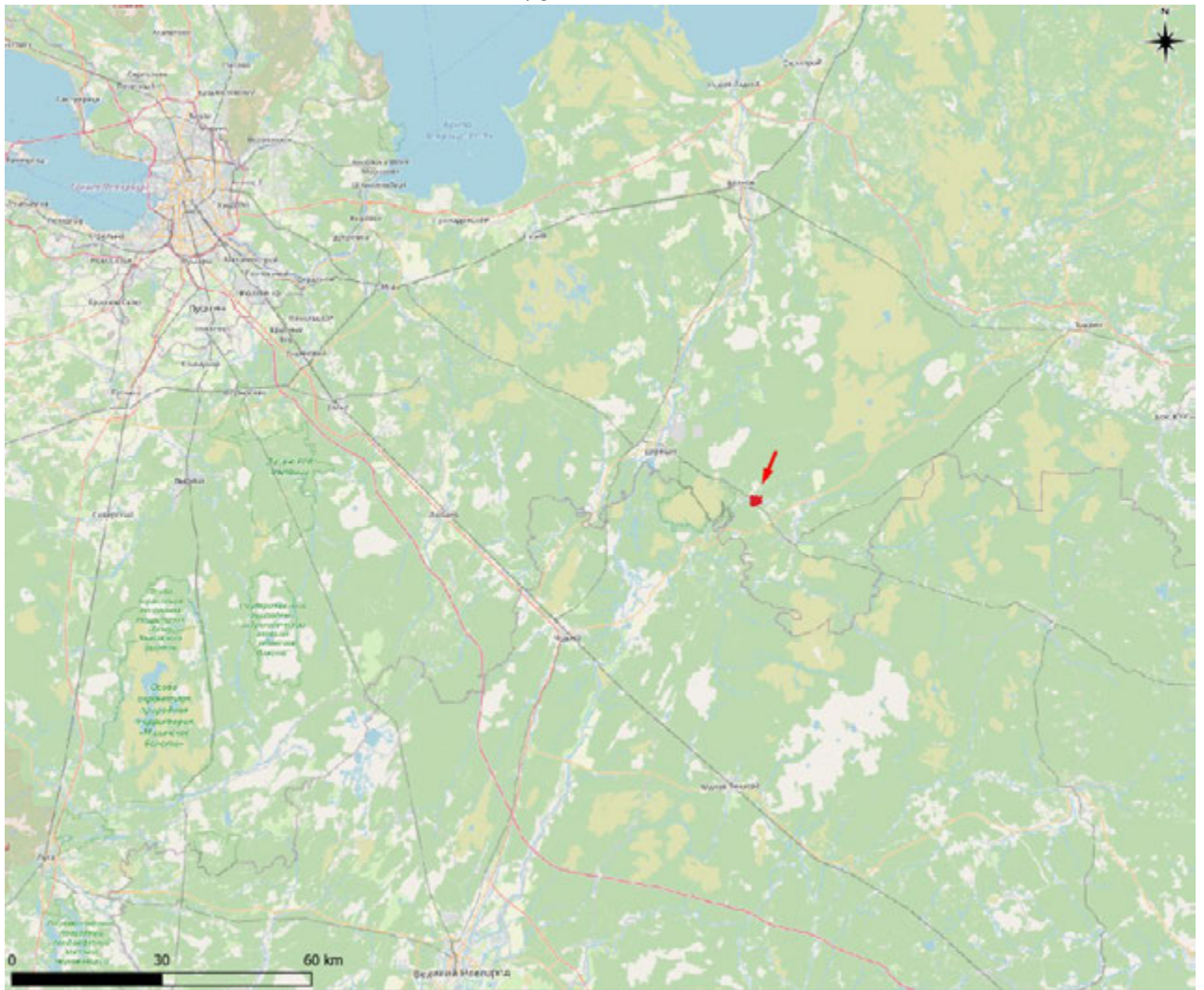


Рис. 1. ЛО-2021. Киришский район. Пчѳвжинское сельское поселение, пос. Пчѳвжа. Трасса обследования на карте Ленинградской области (OSM)

Инв. № подл.	Подп. и дата	Инв. № дубл.	Взам. инв. №	Подп. и дата					
Ли	Изм.	№ докум.	Подп.	Дата	МК4/АРХ-2021-ТО				Лист
									46

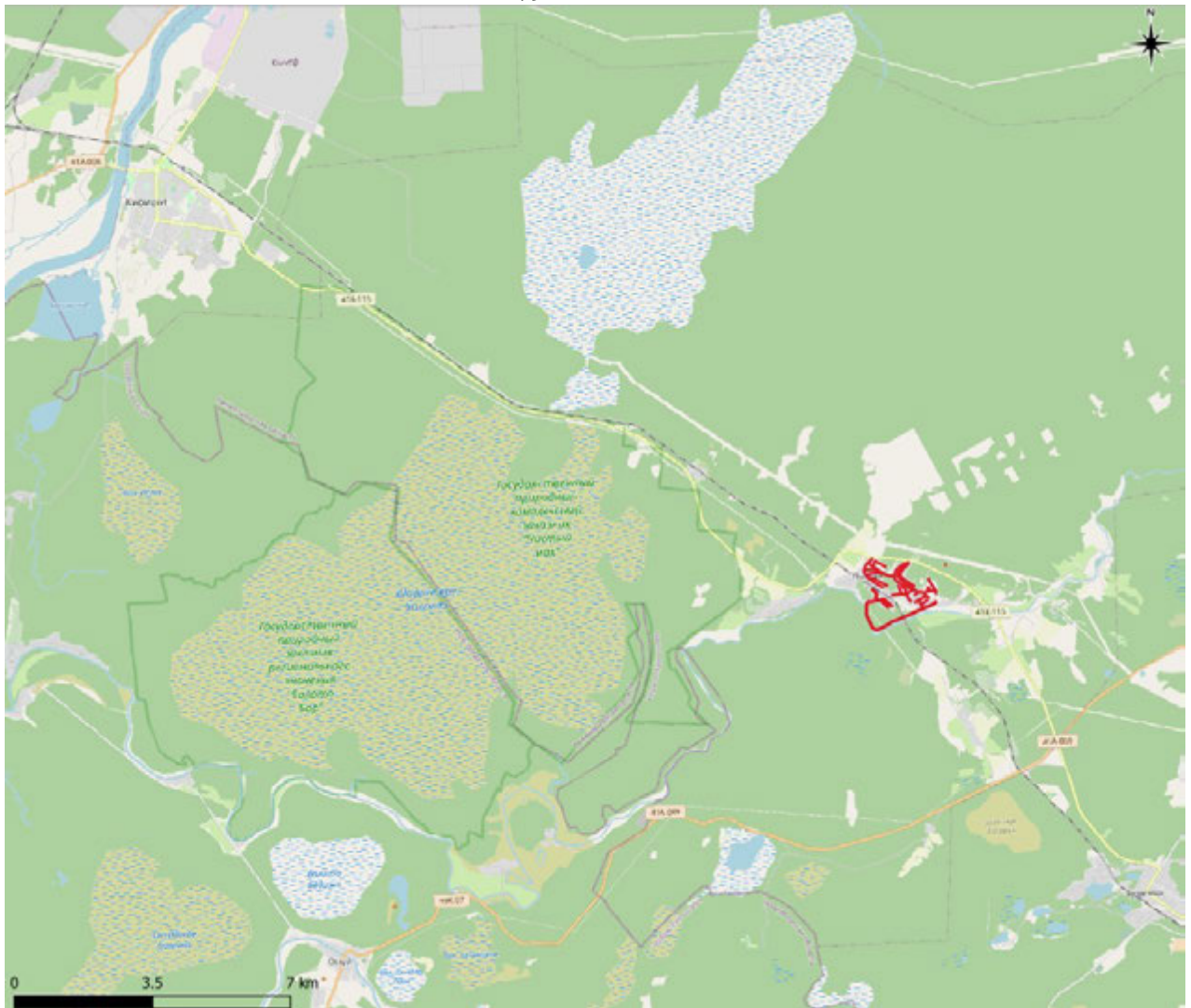


Рис. 2. ЛО-2021. Киришский район. Пчѳвжинское сельское поселение, пос. Пчѳвжа. Трасса обследования на карте Ленинградской области (OSM)

Инев. № подл.	Подп. и дата
Инев. № дубл.	Взам. инв. №
Подп. и дата	Подп. и дата
Инев. № подл.	Подп. и дата

Ли	Изм.	№ докум.	Подп.	Дата

МК4/АРХ-2021-ТО

Лист

47



Рис. 3. ЛО-2021. Киришский район. Пчѳвжинское сельское поселение, пос. Пчѳвжа. Трасса обследования на космоснимке Google (съемка 2021 г.).

Инв. № подл.	Подп. и дата			
	Взам. инв. №			
Инв. № дубл.	Подп. и дата			
	Инв. № подл.			
Ли	Изм.	№ докум.	Подп.	Дата
МК4/АРХ-2021-ТО				Лист
				48





Рис. 4. ЛО-2021. Киришский район. Пчовжинское сельское поселение, пос. Пчовжа. Трасса обследования в границах пос. Пчовжа.

Инв. № подл.	Подп. и дата			
	Взам. инв. №			
Инв. № дубл.	Подп. и дата			
	Взам. инв. №			
Инв. № подл.	Подп. и дата			
	Взам. инв. №			
Ли	Изм.	№ докум.	Подп.	Дата
МК4/АРХ-2021-ТО				
				Лист
				49



Рис. 5. Расположение трассы обследования на фрагменте «Семитопографической карты Новгородской губернии» авторства Безкорниловича 1847 г.

Инва. № подл.	Подп. и дата	Инва. № дубл.	Взам. инв. №	Подп. и дата
Ли	Изм.	№ докум.	Подп.	Дата
МК4/АРХ-2021-ТО				Лист
				50

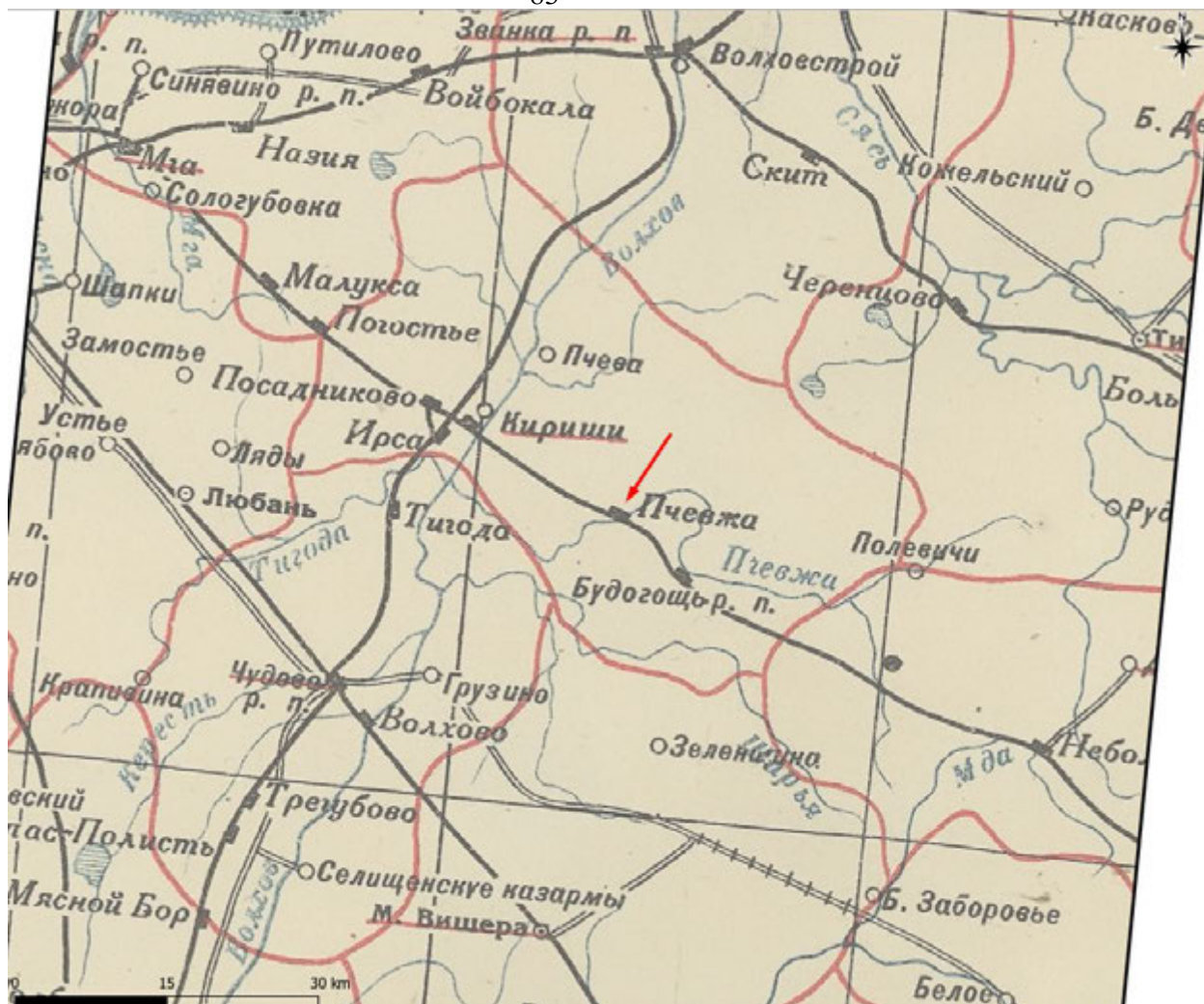
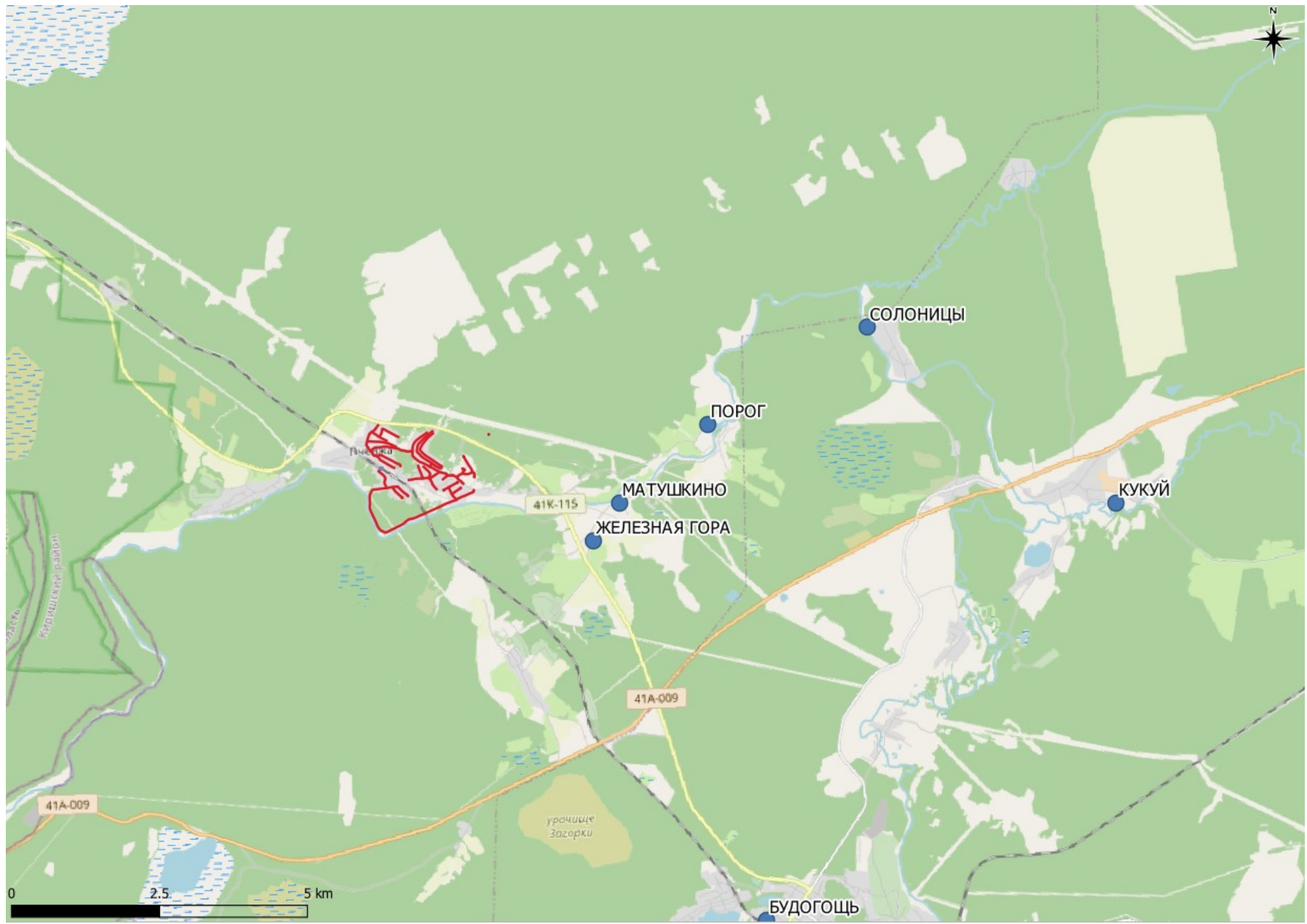


Рис. 6. Расположение трассы обследования на фрагменте «Административной карты Ленинградской области» 1932 г.

Подп. и дата										
Взам. инв. №										
Инв. № дубл.										
Подп. и дата										
Инв. № подл.										
Ли	Изм.	№ докум.	Подп.	Дата	МК4/АРХ-2021-ТО					Лист
										51

Инв. № подл.	Подп. и дата	Взам. инв. №	Инв. № дубл.	Подп. и дата

Изм.	Лист	№ докум.	Подп.	Дата

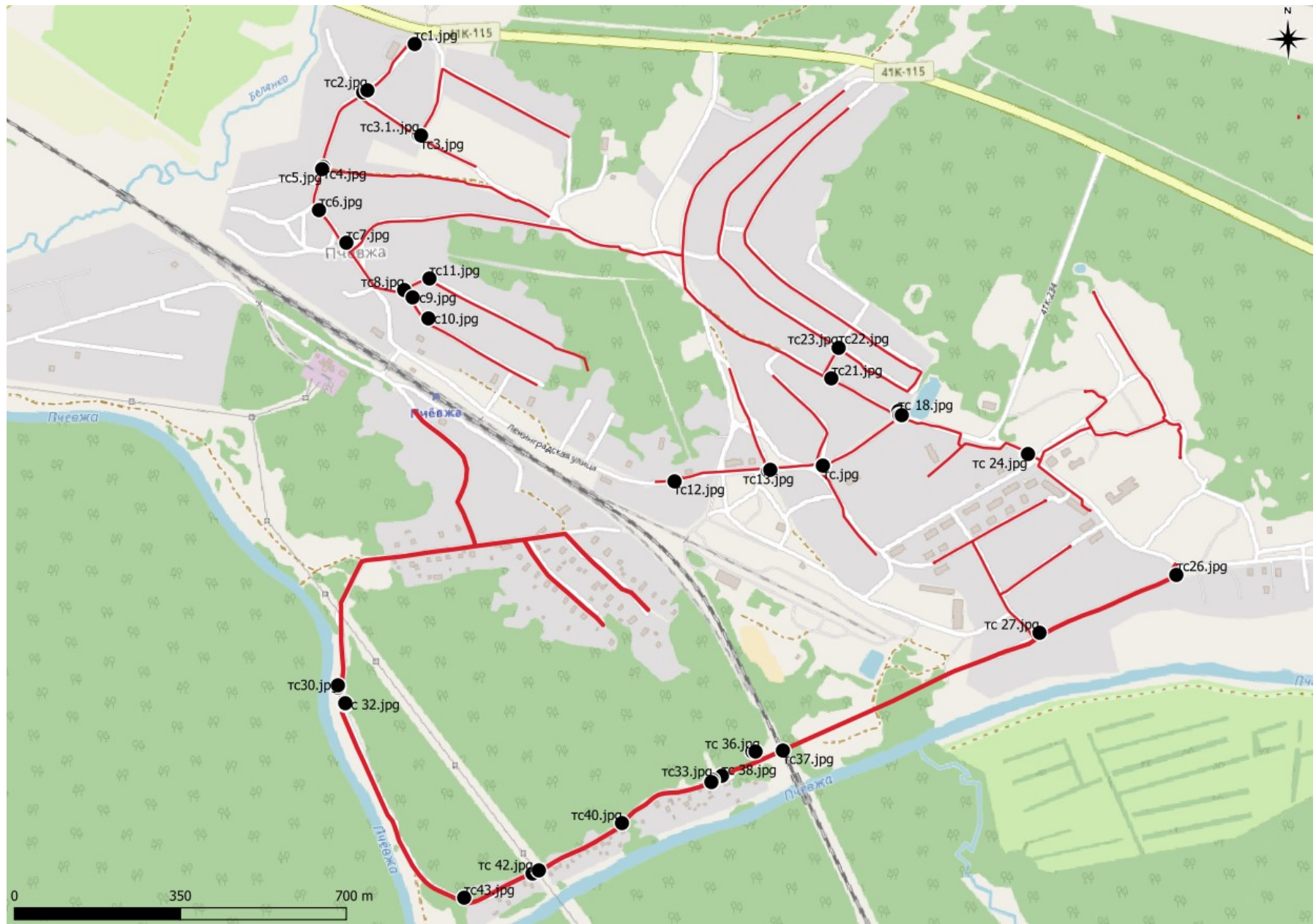


МК4/АРХ-2021-ТО

Рис. 7. Карта распространения памятников археологии относительно трассы обследования

Инв № подл	Подп. и дата	Взам. инв. №	Инв. № дубл.	Подп. и дата

Изм.	
Лист	
№ докум.	
Подп.	
Дата	



МК4/АРХ-2021-ТО

Рис. 8. ЛО-2021. Киришский район. Пчёвжинское сельское поселение, пос. Пчёвжа. Трасса обследования с показанием точек фотофиксации

Инв. № подл.	Подп. и дата	Взам. инв. №	Инв. № дубл.	Подп. и дата

Изм.	Лист	№ докум.	Подп.	Дата

МК4/АРХ-2021-ТО



Рис. 9. ЛО-2021. Киришский район. Пчёвжинское сельское поселение, пос. Пчёвжа. Трасса обследования с показанием месторасположения археологических шурфов

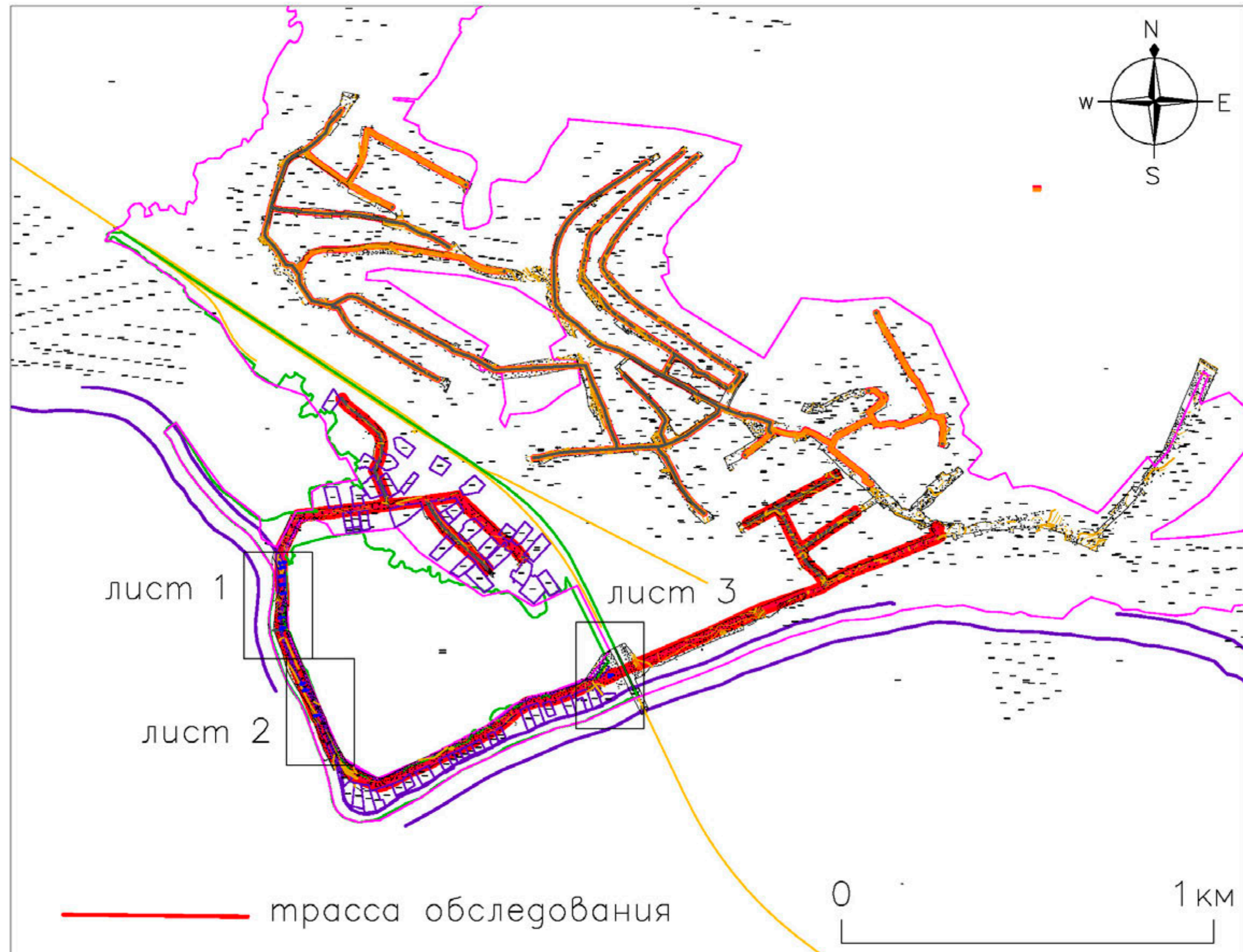


Рис. 10. Киришский район. Пчëвжинское сельское поселение, пос. Пчëвжа. Топографический план трассы обследования с показанием заложения археологических шурфов. Общий план трассы обследования

Инд. № подл.	Подп. и дата
Инд. № дубл.	Взам. инв. №
Подп. и дата	Подп. и дата

Ли	Изм.	№ докум.	Подп.	Дата

МК4/АРХ-2021-ТО

Лист  
55

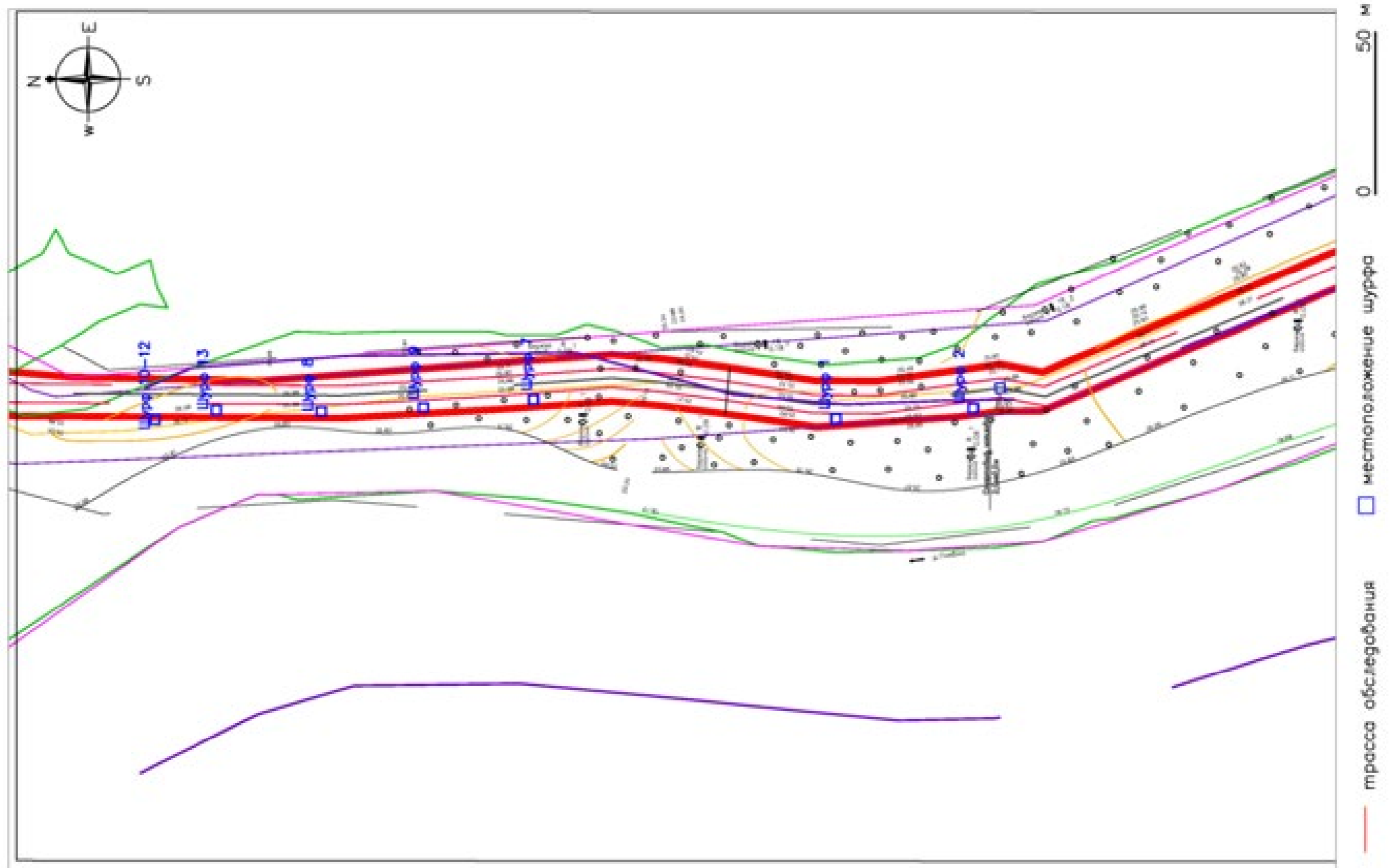


Рис. 11. Киришский район. Пчвжинское сельское поселение, пос. Пчвжя. Топографический план трассы обследования с показанием заложения археологических шурфов. Участок трассы обследования с показанием шурфов 1,2, 7-13

Инв. № подл.	Подп. и дата
Инв. № дубл.	Взам. инв. №
Подп. и дата	Подп. и дата

Ли	Изм.	№ докум.	Подп.	Дата

МК4/АРХ-2021-ТО

Лист  
56



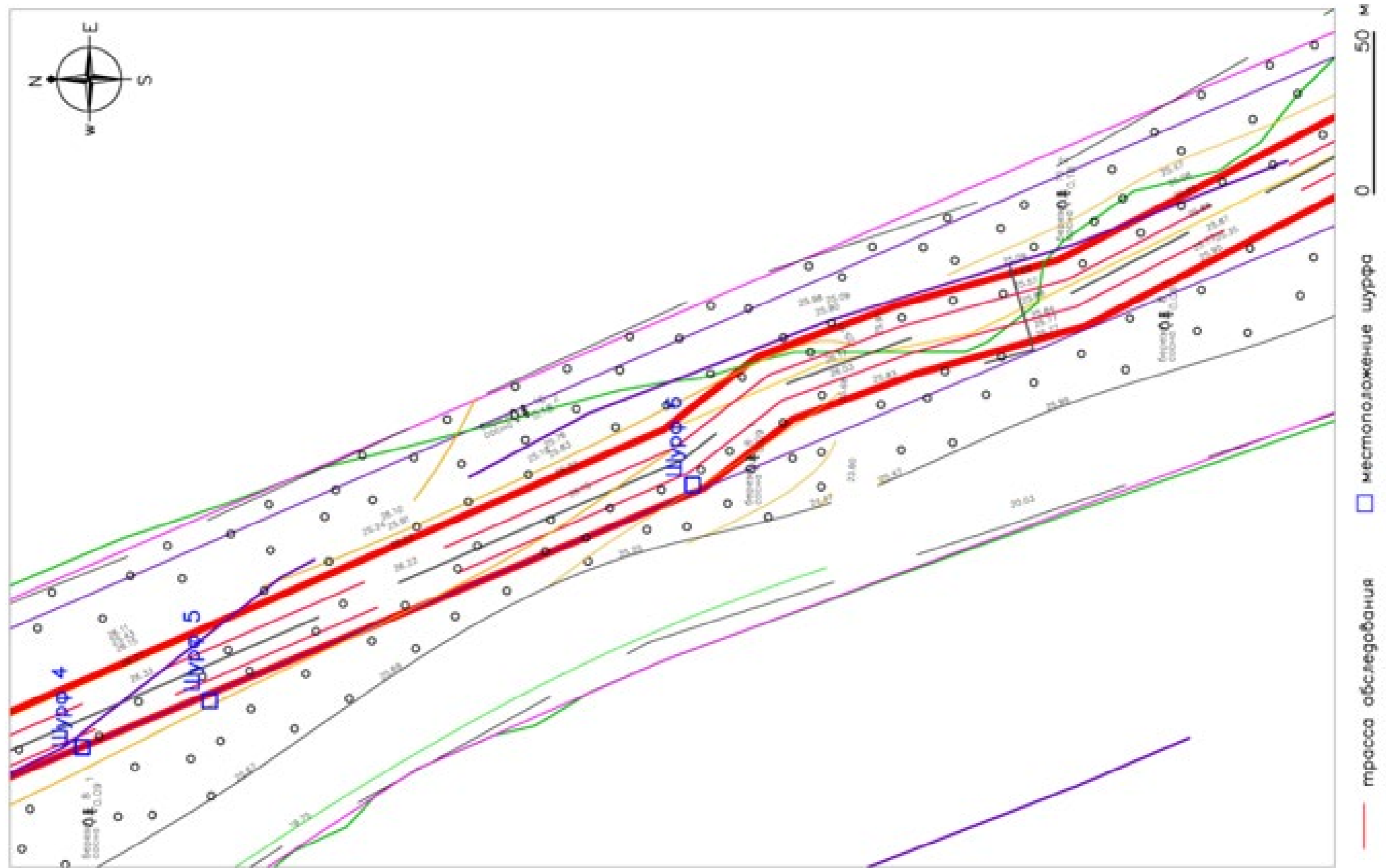


Рис. 12. Киришский район. Пчѣвжинское сельское поселение, пос. Пчѣвжа. Топографический план трассы обследования с показанием заложения археологических шурфов. Участок трассы обследования с показанием шурфов 4-6

Инв. № подл.	Подп. и дата
Инв. № дубл.	Взам. инв. №
Подп. и дата	Подп. и дата

Ли	Изм.	№ докум.	Подп.	Дата

МК4/АРХ-2021-ТО

Лист  
57



Рис. 13. Киришский район. Пчѳвжинское сельское поселение, пос. Пчѳвжа. Топографический план трассы обследования с показанием заложения археологических шурфов. Участок трассы обследования с показанием шурфа 3

Инв. № подл.	Подп. и дата
Инв. № дубл.	Взам. инв. №
Подп. и дата	Подп. и дата

Ли	Изм.	№ докум.	Подп.	Дата

МК4/АРХ-2021-ТО



Рис. 14. ЛО-2021. Киришский район. Пчёвжинское сельское поселение, пос. Пчёвжа. Общий вид реки Пчёвжа в окрестностях поселка Пчёвжа. Вид с севера.




Рис. 15. ЛО-2021. Киришский район. Пчёвжинское сельское поселение, пос. Пчёвжа. Общий вид реки Пчёвжа в окрестностях поселка Пчёвжа. Вид с севера.

Инва. № подп.	Подп. и дата
Инва. № дубл.	Взам. инв. №
Инва. № подп.	Подп. и дата

Ли	Изм.	№ докум.	Подп.	Дата
----	------	----------	-------	------



Рис. 16. ЛО-2021. Киришский район. Пчѳвжинское сельское поселение, пос. Пчѳвжа. Общий вид реки Пчѳвжа в окрестностях поселка Пчѳвжа. Вид с севера.



Рис. 17. ЛО-2021. Киришский район. Пчѳвжинское сельское поселение, пос. Пчѳвжа. Общий вид трассы обследования. Точка фотофиксации 1. Вид с севера

Инва. № подп	Подп. и дата	Инва. № дубл.	Взам. инв. №	Подп. и дата

Ли	Изм.	№ докум.	Подп.	Дата

МК4/АРХ-2021-ТО

Лист

60



Рис. 18. ЛО-2021. Киришский район. Пчёвжинское сельское поселение, пос. Пчёвжа. Общий вид трассы обследования. Точка фотофиксации 2. Вид с севера



Рис. 19. ЛО-2021. Киришский район. Пчёвжинское сельское поселение, пос. Пчёвжа. Общий вид трассы обследования. Точка фотофиксации 3. Вид с запада

Инва. № подл.	Подп. и дата
Инва. № дубл.	Взам. инв. №
Инва. № подл.	Подп. и дата
Инва. № подл.	Подп. и дата

Ли	Изм.	№ докум.	Подп.	Дата

МК4/АРХ-2021-ТО

Лист

61



Рис. 20. ЛО-2021. Киришский район. Пчёвжинское сельское поселение, пос. Пчёвжа. Общий вид трассы обследования. Точка фотофиксации 3. Вид с запада



Рис. 21. ЛО-2021. Киришский район. Пчёвжинское сельское поселение, пос. Пчёвжа. Общий вид трассы обследования. Точка фотофиксации 4. Вид с запада

Подп. и дата
Взам. инв. №
Инв. № дубл.
Подп. и дата
Инв. № подл.

Ли	Изм.	№ докум.	Подп.	Дата
----	------	----------	-------	------

МК4/АРХ-2021-ТО

Лист

62



Рис. 22. ЛО-2021. Киришский район. Пчёвжинское сельское поселение, пос. Пчёвжа. Общий вид трассы обследования. Точка фотофиксации 5. Вид с севера



Рис. 23. ЛО-2021. Киришский район. Пчёвжинское сельское поселение, пос. Пчёвжа. Общий вид трассы обследования. Точка фотофиксации 6. Вид с северо-запада

Инва. № подл.	Подп. и дата
Инва. № дубл.	Взам. инв. №
Инва. № подл.	Подп. и дата
Инва. № подл.	Подп. и дата

Ли	Изм.	№ докум.	Подп.	Дата

МК4/АРХ-2021-ТО

Лист

63



Рис. 24. ЛО-2021. Киришский район. Пчёвжинское сельское поселение, пос. Пчёвжа. Общий вид трассы обследования. Точка фотофиксации 7. Вид с запада



Рис. 25. ЛО-2021. Киришский район. Пчёвжинское сельское поселение, пос. Пчёвжа. Общий вид трассы обследования. Точка фотофиксации 8. Вид с запада

Подп. и дата
Взам. инв. №
Инв. № дубл.
Подп. и дата
Инв. № подл.

Ли	Изм.	№ докум.	Подп.	Дата
----	------	----------	-------	------

МК4/АРХ-2021-ТО

Лист

64





Рис. 26. ЛО-2021. Киришский район. Пчёвжинское сельское поселение, пос. Пчёвжа. Общий вид трассы обследования. Точка фотофиксации 9. Вид с запада



Рис. 27. ЛО-2021. Киришский район. Пчёвжинское сельское поселение, пос. Пчёвжа. Общий вид трассы обследования. Точка фотофиксации 10 Вид с запада

Инва. № подл.	Подп. и дата
Инва. № дубл.	Взам. инв. №
Инва. № подл.	Подп. и дата
Инва. № подл.	Подп. и дата

Ли	Изм.	№ докум.	Подп.	Дата

МК4/АРХ-2021-ТО

Лист

65



Рис. 28. ЛО-2021. Киришский район. Пчёвжинское сельское поселение, пос. Пчёвжа. Общий вид трассы обследования. Точка фотофиксации 11. Вид с запада



Рис. 29. ЛО-2021. Киришский район. Пчёвжинское сельское поселение, пос. Пчёвжа. Общий вид трассы обследования. Точка фотофиксации 12. Вид с юго-запада

Инва. № подл.	Подп. и дата
Инва. № дубл.	Взам. инв. №
Инва. № подл.	Подп. и дата

Ли	Изм.	№ докум.	Подп.	Дата
----	------	----------	-------	------

МК4/АРХ-2021-ТО

Лист

66



Рис. 30. ЛО-2021. Киришский район. Пчѣвжинское сельское поселение, пос. Пчѣвжа. Общий вид трассы обследования. Точка фотофиксации 13. Вид с юга



Рис. 31. ЛО-2021. Киришский район. Пчѣвжинское сельское поселение, пос. Пчѣвжа. Общий вид трассы обследования. Точка фотофиксации 14. Вид с юга

Инва. № подп	Подп. и дата
Инва. № дубл.	Взам. инв. №
Инва. № дубл.	Подп. и дата
Инва. № дубл.	Подп. и дата

Ли	Изм.	№ докум.	Подп.	Дата

МК4/АРХ-2021-ТО

Лист

67



Рис. 32. ЛО-2021. Киришский район. Пчѣвжинское сельское поселение, пос. Пчѣвжа. Общий вид трассы обследования. Точка фотофиксации 15. Вид с запада




Рис. 33. ЛО-2021. Киришский район. Пчѣвжинское сельское поселение, пос. Пчѣвжа. Общий вид трассы обследования. Точка фотофиксации 16. Вид с востока

Инва. № подл.	Подп. и дата
Инва. № дубл.	Взам. инв. №
Инва. № инв.	Подп. и дата
Инва. № инв.	Подп. и дата

Ли	Изм.	№ докум.	Подп.	Дата



Рис. 34. ЛО-2021. Киришский район. Пчёвжинское сельское поселение, пос. Пчёвжа. Общий вид трассы обследования. Точка фотофиксации 17. Вид с юга



Рис. 35. ЛО-2021. Киришский район. Пчёвжинское сельское поселение, пос. Пчёвжа. Общий вид трассы обследования. Точка фотофиксации 18. Вид с севера

Инва. № подп	Подп. и дата
Инва. № дубл.	Взам. инв. №
Инва. № дубл.	Подп. и дата
Инва. № дубл.	Подп. и дата

Ли	Изм.	№ докум.	Подп.	Дата

МК4/АРХ-2021-ТО

Лист

69



Рис. 36. ЛО-2021. Киришский район. Пчёвжинское сельское поселение, пос. Пчёвжа. Общий вид трассы обследования. Точка фотофиксации 19. Вид с востока



Рис. 37. ЛО-2021. Киришский район. Пчёвжинское сельское поселение, пос. Пчёвжа. Общий вид трассы обследования. Точка фотофиксации 21. Вид с запада

Инва. № подп	Подп. и дата
Инва. № дубл.	Взам. инв. №
Инва. № дубл.	Подп. и дата
Инва. № подп	Подп. и дата

Ли	Изм.	№ докум.	Подп.	Дата

МК4/АРХ-2021-ТО

Лист

70



Рис. 38. ЛО-2021. Киришский район. Пчёвжинское сельское поселение, пос. Пчёвжа. Общий вид трассы обследования. Точка фотофиксации 23. Вид с запада




Рис. 39. ЛО-2021. Киришский район. Пчёвжинское сельское поселение, пос. Пчёвжа. Общий вид трассы обследования. Точка фотофиксации 24. Вид с востока

Подп. и дата	
Взам. инв. №	
Инв. № дубл.	
Подп. и дата	
Инв. № подл.	

Ли	Изм.	№ докум.	Подп.	Дата

МК4/АРХ-2021-ТО

Лист

71



Рис. 40. ЛО-2021. Киришский район. Пчёвжинское сельское поселение, пос. Пчёвжа. Общий вид трассы обследования. Точка фотофиксации 26. Вид с запада



Рис. 41. ЛО-2021. Киришский район. Пчёвжинское сельское поселение, пос. Пчёвжа. Общий вид трассы обследования. Точка фотофиксации 27. Вид с востока

Инва. № подл.	Подп. и дата
Инва. № дубл.	Взам. инв. №
Инва. № подл.	Подп. и дата
Инва. № подл.	Подп. и дата

Ли	Изм.	№ докум.	Подп.	Дата
----	------	----------	-------	------

МК4/АРХ-2021-ТО

Лист

72





Рис. 42. ЛО-2021. Киришский район. Пчёвжинское сельское поселение, пос. Пчёвжа. Общий вид трассы обследования. Точка фотофиксации 33. Вид с востока



Рис. 43. ЛО-2021. Киришский район. Пчёвжинское сельское поселение, пос. Пчёвжа. Общий вид трассы обследования. Точка фотофиксации 34. Вид с запада

Подп. и дата
Взам. инв. №
Инв. № дубл.
Подп. и дата
Инв. № подл.

Ли	Изм.	№ докум.	Подп.	Дата
----	------	----------	-------	------



Рис. 44. ЛО-2021. Киришский район. Пчёвжинское сельское поселение, пос. Пчёвжа. Общий вид трассы обследования. Точка фотофиксации 35. Вид с запада



Рис. 45. ЛО-2021. Киришский район. Пчёвжинское сельское поселение, пос. Пчёвжа. Общий вид трассы обследования. Точка фотофиксации 36. Вид с севера

Подп. и дата
Взам. инв. №
Инв. № дубл.
Подп. и дата
Инв. № подл.

Ли	Изм.	№ докум.	Подп.	Дата

МК4/АРХ-2021-ТО

Лист

74



Рис. 46. ЛО-2021. Киришский район. Пчёвжинское сельское поселение, пос. Пчёвжа. Общий вид трассы обследования. Точка фотофиксации 37. Вид с запада



Рис. 47. ЛО-2021. Киришский район. Пчёвжинское сельское поселение, пос. Пчёвжа. Общий вид трассы обследования. Точка фотофиксации 38. Вид с востока

Инва. № подл.	Подп. и дата
Инва. № дубл.	Взам. инв. №
Инва. № инв. №	Подп. и дата
Инва. № инв. №	Подп. и дата

Ли	Изм.	№ докум.	Подп.	Дата
----	------	----------	-------	------



Рис. 48. ЛО-2021. Киришский район. Пчёвжинское сельское поселение, пос. Пчёвжа. Общий вид трассы обследования. Точка фотофиксации 40. Вид с востока



Рис. 49. ЛО-2021. Киришский район. Пчёвжинское сельское поселение, пос. Пчёвжа. Общий вид трассы обследования. Точка фотофиксации 41. Вид с запада

Инва. № подп	Подп. и дата
Инва. № дубл.	Взам. инв. №
Инва. № подп	Подп. и дата
Инва. № дубл.	Взам. инв. №

Ли	Изм.	№ докум.	Подп.	Дата

МК4/АРХ-2021-ТО

Лист

76



Рис. 50. ЛО-2021. Киришский район. Пчёвжинское сельское поселение, пос. Пчёвжа. Общий вид трассы обследования. Точка фотофиксации 43. Вид с запада



Рис. 51. ЛО-2021. Киришский район. Пчёвжинское сельское поселение, пос. Пчёвжа. Общий вид трассы обследования. Точка фотофиксации 30. Вид с юго-востока

Инва. № подл.	Подп. и дата
Инва. № дубл.	Взам. инв. №
Инва. № подл.	Подп. и дата
Инва. № подл.	Подп. и дата

Ли	Изм.	№ докум.	Подп.	Дата



Рис. 52. ЛО-2021. Киришский район. Пчѣвжинское сельское поселение, пос. Пчѣвжа. Общий вид трассы обследования. Точка фотофиксации 31. Вид с северо-запада




Рис. 53. ЛО-2021. Киришский район. Пчѣвжинское сельское поселение, пос. Пчѣвжа. Общий вид трассы обследования. Точка фотофиксации 32. Вид с запада

Инва. № подл.	Подп. и дата
Инва. № дубл.	Взам. инв. №
Инва. № подл.	Подп. и дата
Инва. № подл.	Подп. и дата

Ли	Изм.	№ докум.	Подп.	Дата

МК4/АРХ-2021-ТО

Лист

78



Рис. 54. ЛО-2021. Киришский район. Пчёвжинское сельское поселение, пос. Пчёвжа. Шурф 1.  
Общий вид до начала работ. Вид с востока



Рис. 55. ЛО-2021. Киришский район. Пчёвжинское сельское поселение, пос. Пчёвжа. Шурф 1.  
Общий вид. Фиксация по матеруку. Вид с востока

Инва. № подп	Подп. и дата	Взам. инв. №	Подп. и дата	Инва. № дубл.	Инва. № инв. №

Ли	Изм.	№ докум.	Подп.	Дата

МК4/АРХ-2021-ТО

Лист

79



Рис. 56. ЛО-2021. Киришский район. Пчёвжинское сельское поселение, пос. Пчёвжа. Шурф 1. Фиксация по материку. Вид с востока



Рис. 57. ЛО-2021. Киришский район. Пчёвжинское сельское поселение, пос. Пчёвжа. Шурф 1. Северная стенка с контрольным прокопом материка. Вид с юга

Инва. № подп.	Подп. и дата
Инва. № дубл.	Взам. инв. №
Инва. № подп.	Подп. и дата
Инва. № подп.	Подп. и дата

Ли	Изм.	№ докум.	Подп.	Дата

МК4/АРХ-2021-ТО

Лист

80





Рис. 58. ЛО-2021. Киришский район. Пчёвжинское сельское поселение, пос. Пчёвжа. Шурф 1. Западная стенка с контрольным прокопом материка. Вид с востока



Рис. 59. ЛО-2021. Киришский район. Пчёвжинское сельское поселение, пос. Пчёвжа. Шурф 1. Южная стенка. Вид с севера

Инва. № подп	Подп. и дата
Инва. № дубл.	Взам. инв. №
Инва. № дубл.	Подп. и дата
Инва. № подп	Подп. и дата

Ли	Изм.	№ докум.	Подп.	Дата

МК4/АРХ-2021-ТО

Лист

81



Рис. 60. ЛО-2021. Киришский район. Пчёвжинское сельское поселение, пос. Пчёвжа. Шурф 1. Восточная стенка. Вид с запада



Рис. 61. ЛО-2021. Киришский район. Пчёвжинское сельское поселение, пос. Пчёвжа. Шурф 1. Общий вид после окончания работ. Рекультивация. Вид с востока

Инва. № подп	Подп. и дата
Инва. № дубл.	Взам. инв. №
Инва. № дубл.	Подп. и дата
Инва. № подп	Подп. и дата

Ли	Изм.	№ докум.	Подп.	Дата

МК4/АРХ-2021-ТО

Лист

82

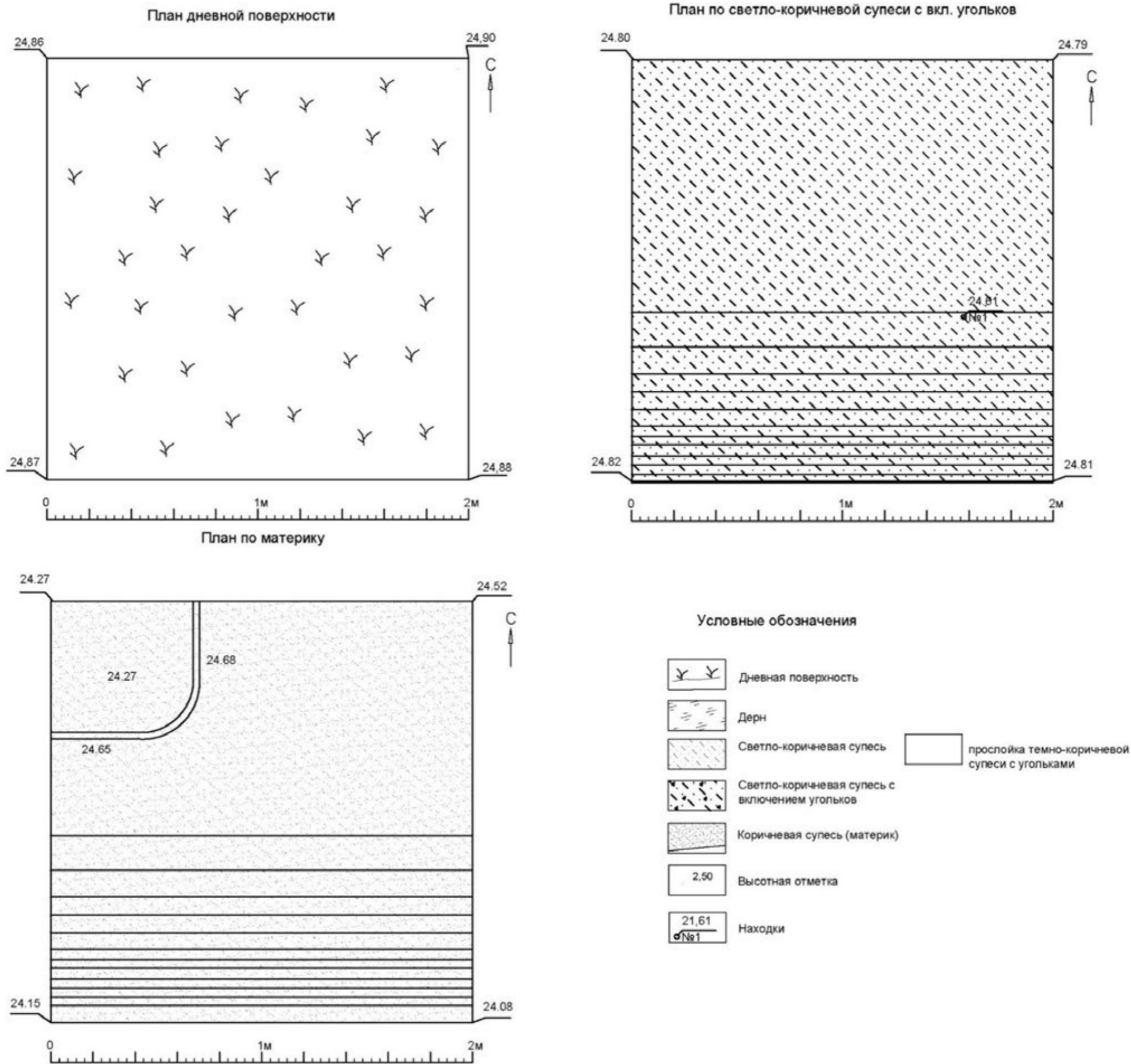


Рис. 62. ЛО-2021. Киришский район. Пчёвжинское сельское поселение, пос. Пчёвжа. Шурф 1. Чертежи. Планиграфия

Подп. и дата  
 Взам. инв. №  
 Инв. № дубл.  
 Подп. и дата  
 Инв. № подл.

Ли	Изм.	№ докум.	Подп.	Дата

МК4/АРХ-2021-ТО

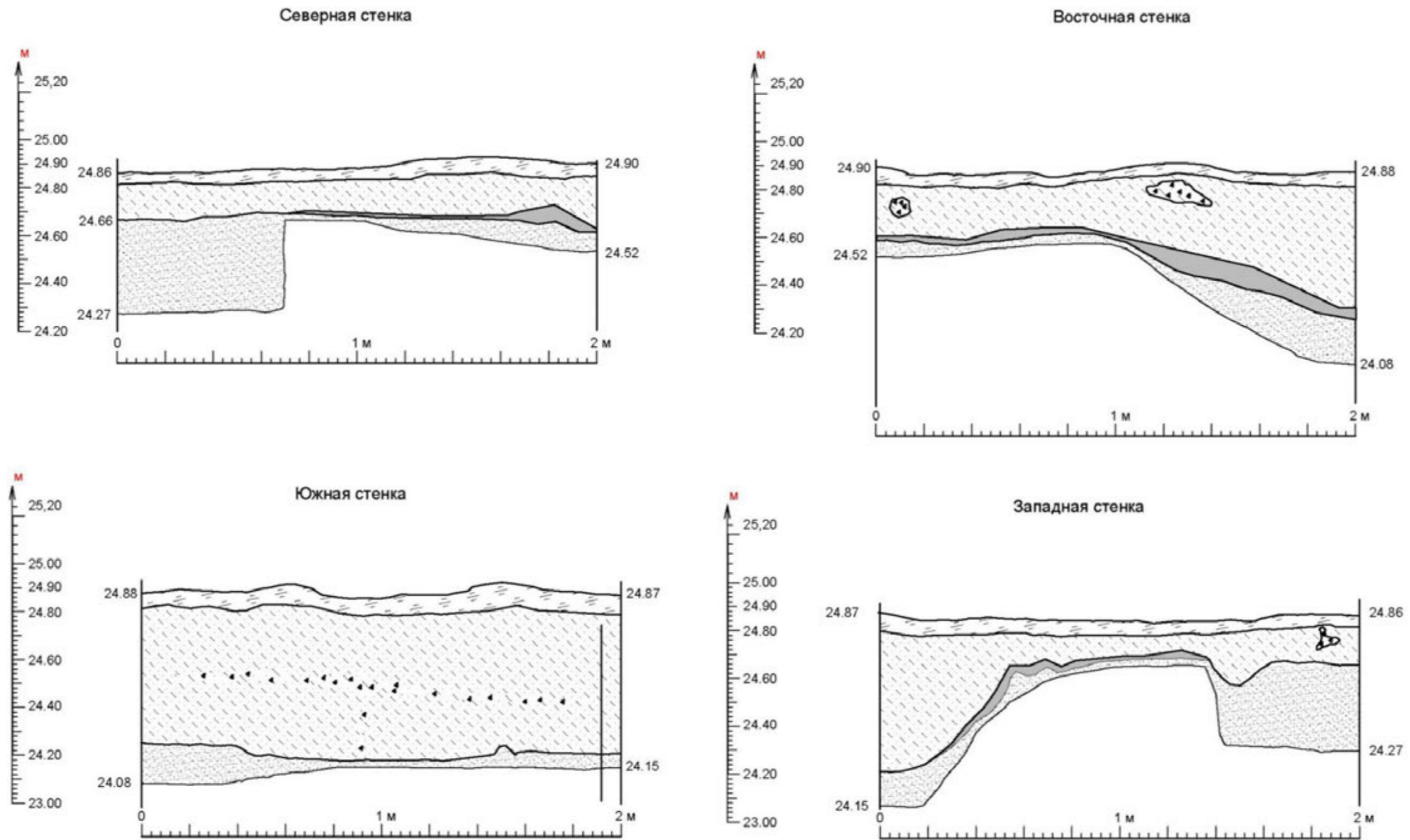


Рис. 63. ЛО-2021. Киришский район. Пчѣвжинское сельское поселение, пос. Пчѣвжа. Шурф 1. Чертежи. Стратиграфия

Инв. № подл.	Подп. и дата
Инв. № дубл.	Взам. инв. №
Инв. № подл.	Подп. и дата

Ли	Изм.	№ докум.	Подп.	Дата

МК4/АРХ-2021-ТО

117



Рис. 64. ЛО-2021. Киришский район. Пчѣвжинское сельское поселение, пос. Пчѣвжа. Шурф 1. Археологические находки. 1 – фрагмент лодочной скобы (№ 1 по описи)

Инв. № подл.	Подп. и дата
Инв. № дубл.	Взам. инв. №
Подп. и дата	Подп. и дата

Ли	Изм.	№ докум.	Подп.	Дата
----	------	----------	-------	------

МК4/АРХ-2021-ТО

Лист

85



Рис. 65. ЛО-2021. Киришский район. Пчѣвжинское сельское поселение, пос. Пчѣвжа. Шурф 2.  
Общий вид до начала работ. Вид с востока



Рис. 66. ЛО-2021. Киришский район. Пчѣвжинское сельское поселение, пос. Пчѣвжа. Шурф 2.  
Фиксация по материку. Общий вид. Вид с востока

Инва. № подл.	Подп. и дата
Инва. № дубл.	Взам. инв. №
Инва. № подл.	Подп. и дата
Инва. № подл.	Подп. и дата

Ли	Изм.	№ докум.	Подп.	Дата
----	------	----------	-------	------

МК4/АРХ-2021-ТО

Лист

86




Рис. 67. ЛО-2021. Киришский район. Пчѣвжинское сельское поселение, пос. Пчѣвжа. Шурф 2. Западная стенка. Вид с востока



Рис. 68. ЛО-2021. Киришский район. Пчѣвжинское сельское поселение, пос. Пчѣвжа. Шурф 2. Общий вид после окончания работ. Рекультивация. Вид с востока

Инва. № подп	Подп. и дата
Инва. № дубл.	Взам. инв. №
Инва. № дубл.	Подп. и дата

Ли	Изм.	№ докум.	Подп.	Дата
----	------	----------	-------	------

МК4/АРХ-2021-ТО

Лист

87



Рис. 69. ЛО-2021. Киришский район. Пчёвжинское сельское поселение, пос. Пчёвжа. Шурф 3. Общий вид до начала работ. Вид с юга.



Рис. 70. ЛО-2021. Киришский район. Пчёвжинское сельское поселение, пос. Пчёвжа. Шурф 3. Фиксация по матерiku. Общий вид. Вид с юга

Инва. № подп	Подп. и дата
Инва. № дубл.	Взам. инв. №
Инва. № дубл.	Подп. и дата
Инва. № дубл.	Подп. и дата

Ли	Изм.	№ докум.	Подп.	Дата

МК4/АРХ-2021-ТО

Лист

88





Рис. 71. ЛО-2021. Киришский район. Пчёвжинское сельское поселение, пос. Пчёвжа. Шурф 3. Фиксация по материка с контрольным прокопом материка. Вид с юга.



Рис. 72. ЛО-2021. Киришский район. Пчёвжинское сельское поселение, пос. Пчёвжа. Шурф 3. Северная стенка. Вид с юга

Инва. № подп	Подп. и дата
Инва. № дубл.	Взам. инв. №
Инва. № дубл.	Подп. и дата
Инва. № дубл.	Подп. и дата

Ли	Изм.	№ докум.	Подп.	Дата

МК4/АРХ-2021-ТО

Лист

89



Рис. 73. ЛО-2021. Киришский район. Пчѣвжинское сельское поселение, пос. Пчѣвжа. Шурф 3. Общий вид после окончания работ. Рекультивация. Вид с юга



Рис. 74. ЛО-2021. Киришский район. Пчѣвжинское сельское поселение, пос. Пчѣвжа. Шурф 4. Общий вид до начала работ. Вид с юга

Инва. № подп	Подп. и дата
Инва. № дубл.	Взам. инв. №
Инва. № дубл.	Подп. и дата

Ли	Изм.	№ докум.	Подп.	Дата



Рис. 75. ЛО-2021. Киришский район. Пчѣвжинское сельское поселение, пос. Пчѣвжа. Шурф 4. Фиксация по материке. Общий вид. Вид с юга



Рис. 76. ЛО-2021. Киришский район. Пчѣвжинское сельское поселение, пос. Пчѣвжа. Шурф 4. Северная стенка. Вид с юга

Инва. № подп	Подп. и дата
Инва. № дубл.	Взам. инв. №
Инва. № подп	Подп. и дата
Инва. № подп	Подп. и дата

Ли	Изм.	№ докум.	Подп.	Дата



Рис. 77. ЛО-2021. Киришский район. Пчѣвжинское сельское поселение, пос. Пчѣвжа. Шурф 4. Общий вид после окончания работ. Вид с юга.



Рис. 78. ЛО-2021. Киришский район. Пчѣвжинское сельское поселение, пос. Пчѣвжа. Шурф 5. Общий вид до начала работ. Вид с юга

Инва. № подл.	Подп. и дата
Инва. № дубл.	Взам. инв. №
Инва. № подл.	Подп. и дата
Инва. № подл.	Подп. и дата

Ли	Изм.	№ докум.	Подп.	Дата



Рис. 79. ЛО-2021. Киришский район. Пчёвжинское сельское поселение, пос. Пчёвжа. Шурф 5. Фиксация по материку. Общий вид. Вид с юга.



Рис. 80. ЛО-2021. Киришский район. Пчёвжинское сельское поселение, пос. Пчёвжа. Шурф 5. Северная стенка. Вид с юга.

Инва. № подп	Подп. и дата	Взам. инв. №	Инва. № дубл.	Подп. и дата
Ли	Изм.	№ докум.	Подп.	Дата

МК4/АРХ-2021-ТО

Лист

93



Рис. 81. ЛО-2021. Киришский район. Пчёвжинское сельское поселение, пос. Пчёвжа. Шурф 5.  
Общий вид после окончания работ. Вид с юга



Рис. 82. ЛО-2021. Киришский район. Пчёвжинское сельское поселение, пос. Пчёвжа. Шурф 6.  
Общий вид до начала работ. Вид с востока

Инва. № подп	Подп. и дата
Инва. № дубл.	Взам. инв. №
Подп. и дата	

Ли	Изм.	№ докум.	Подп.	Дата

МК4/АРХ-2021-ТО

Лист

94



Рис. 83. ЛО-2021. Киришский район. Пчёвжинское сельское поселение, пос. Пчёвжа. Шурф 6. Фиксация по материку. Общий вид. Вид с востока



Рис. 84. ЛО-2021. Киришский район. Пчёвжинское сельское поселение, пос. Пчёвжа. Шурф 6. Западная стенка. Вид с востока

Инва. № подл.	Подп. и дата
Инва. № дубл.	Взам. инв. №
Инва. № подл.	Подп. и дата
Инва. № подл.	Подп. и дата

Ли	Изм.	№ докум.	Подп.	Дата
----	------	----------	-------	------

МК4/АРХ-2021-ТО

Лист

95



Рис. 85. ЛО-2021. Киришский район. Пчѣвжинское сельское поселение, пос. Пчѣвжа. Шурф 6.  
Общий вид после окончания работ. Вид с востока.



Рис. 86. ЛО-2021. Киришский район. Пчѣвжинское сельское поселение, пос. Пчѣвжа. Шурф 7.  
Общий вид до начала работ. Вид с запада.

Инва. № подл.	Подп. и дата
Инва. № дубл.	Взам. инв. №
Инва. № подл.	Подп. и дата
Инва. № подл.	Подп. и дата

Ли	Изм.	№ докум.	Подп.	Дата

МК4/АРХ-2021-ТО

Лист

96





Рис. 87. ЛО-2021. Киришский район. Пчёвжинское сельское поселение, пос. Пчёвжа. Шурф 7. Фиксация по матерiku. Общий вид. Вид с запада



Рис. 88. ЛО-2021. Киришский район. Пчёвжинское сельское поселение, пос. Пчёвжа. Шурф 7. Восточная стенка. Вид с запада

Инва. № подп	Подп. и дата
Инва. № дубл.	Взам. инв. №
Инва. № дубл.	Подп. и дата

Ли	Изм.	№ докум.	Подп.	Дата
----	------	----------	-------	------



Рис. 89. ЛО-2021. Киришский район. Пчѣвжинское сельское поселение, пос. Пчѣвжа. Шурф 7.  
Южная стенка. Вид с севера



Рис. 90. ЛО-2021. Киришский район. Пчѣвжинское сельское поселение, пос. Пчѣвжа. Шурф 7.  
Западная стенка. Вид с востока

Инва. № подл.	Подп. и дата
Инва. № дубл.	Взам. инв. №
Инва. № подл.	Подп. и дата
Инва. № подл.	Подп. и дата

Ли	Изм.	№ докум.	Подп.	Дата

МК4/АРХ-2021-ТО

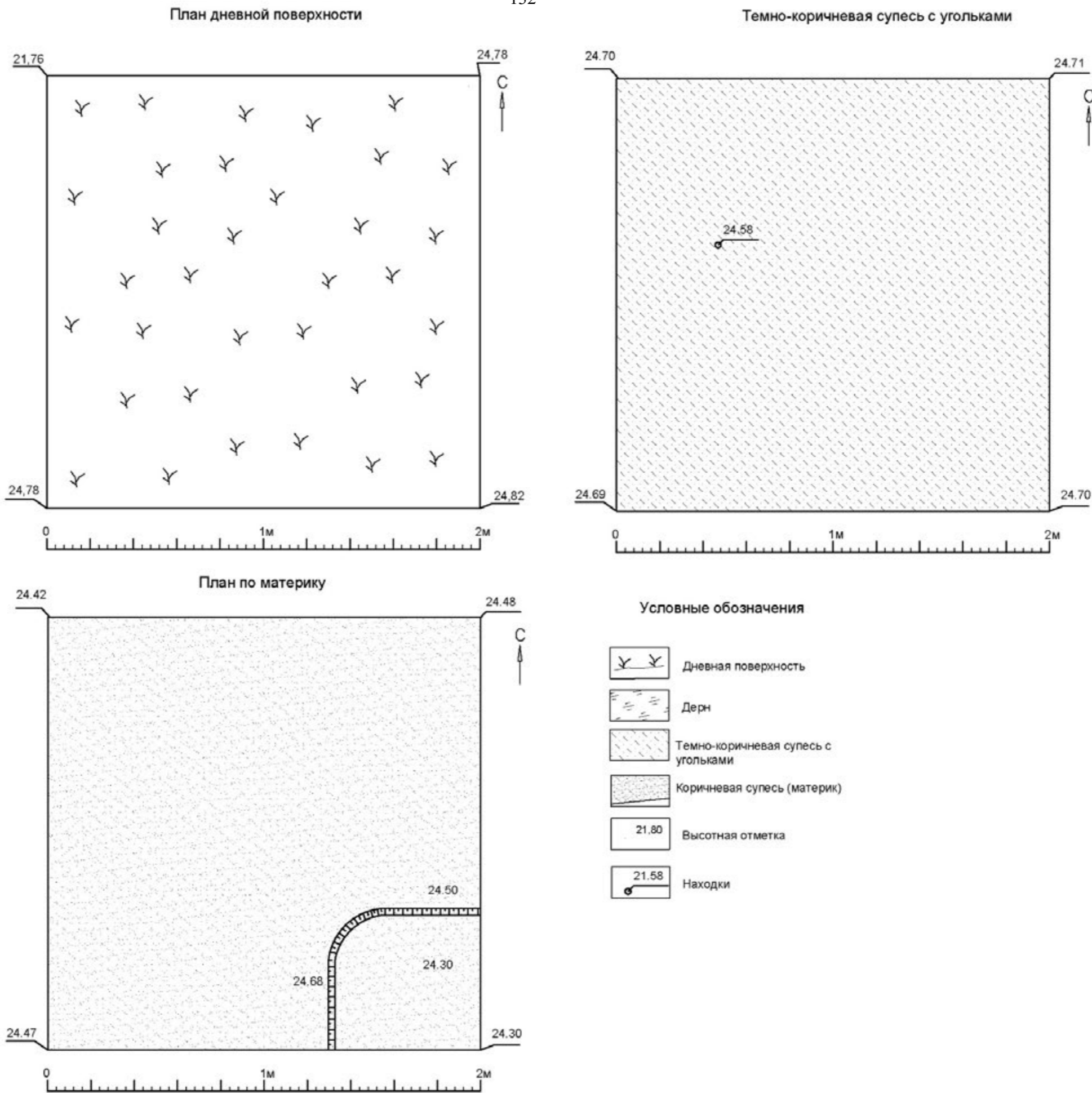
Лист

98



Рис. 91. ЛО-2021. Киришский район. Пчёвжинское сельское поселение, пос. Пчёвжа. Шурф 7.  
Вид с юга

Инв. № подл.	Подп. и дата				
	Взам. инв. №				
Инв. № дубл.	Подп. и дата				
	Инв. № подл.				
Ли	Изм.	№ докум.	Подп.	Дата	Лист
					99



Подп. и дата  
 Взам. инв. №  
 Инв. № дубл.  
 Подп. и дата  
 Инв. № подл.

Рис. 92. ЛО-2021. Киришский район. Пчёвжинское сельское поселение, пос. Пчёвжа. Шурф 7. Чертежи. Планиграфия

Ли	Изм.	№ докум.	Подп.	Дата

МК4/АРХ-2021-ТО

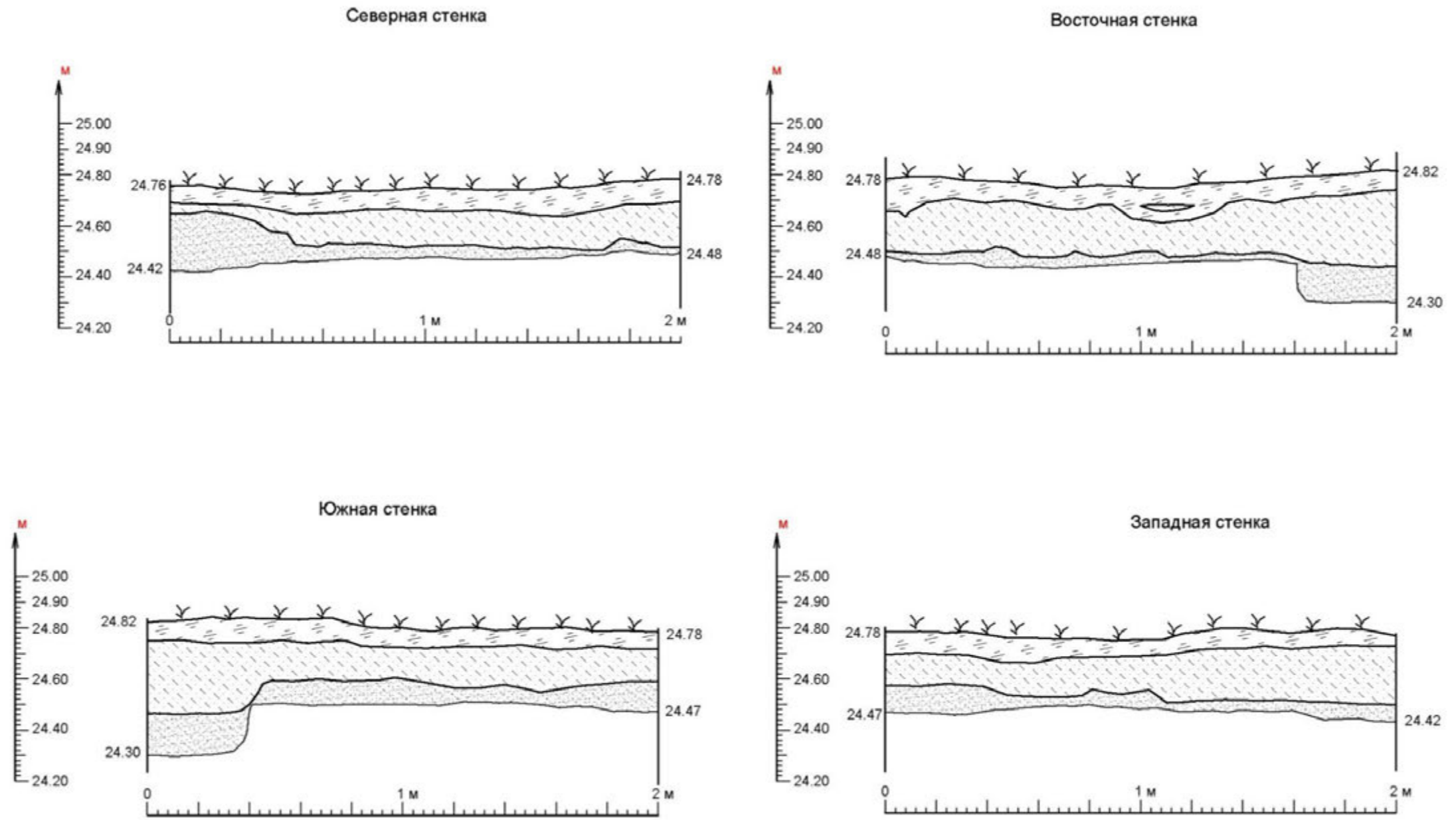


Рис. 93. ЛО-2021. Киришский район. Пчёвжинское сельское поселение, пос. Пчёвжа. Шурф 7. Чертежи. Стратиграфия

Инд. № подл.	Подп. и дата
Инд. № дубл.	Взам. инв. №
Инд. № подл.	Подп. и дата
Инд. № подл.	Подп. и дата

Ли	Изм.	№ докум.	Подп.	Дата

МК4/АРХ-2021-ТО



Рис. 94. ЛО-2021. Киришский район. Пчёвжинское сельское поселение, пос. Пчёвжа. Шурф 7.  
Археологические находки. 1 – фрагмент стенки глиняного сосуда (№ 2 по описи)

Инв. № подл.	Подп. и дата				
	Взам. инв. №				
Инв. № дубл.	Подп. и дата				
	Инв. № подл.				
Ли	Изм.	№ докум.	Подп.	Дата	Лист 102
МК4/АРХ-2021-ТО					



Рис. 95. ЛО-2021. Киришский район. Пчѣвжинское сельское поселение, пос. Пчѣвжа. Шурф 8. Общий вид до начала работ. Вид с запада



Рис. 96. ЛО-2021. Киришский район. Пчѣвжинское сельское поселение, пос. Пчѣвжа. Шурф 8. Фиксация по материку. Общий вид. Вид с запада

Инва. № подл.	Подп. и дата
Инва. № дубл.	Взам. инв. №
Инва. № подл.	Подп. и дата
Инва. № подл.	Подп. и дата

Ли	Изм.	№ докум.	Подп.	Дата

МК4/АРХ-2021-ТО

Лист

103



Рис. 97. ЛО-2021. Киришский район. Пчёвжинское сельское поселение, пос. Пчёвжа. Шурф 8. Фиксация по материку. Вид с запада



Рис. 98. ЛО-2021. Киришский район. Пчёвжинское сельское поселение, пос. Пчёвжа. Шурф 8. Восточная стенка. Вид с запада

Инва. № подл.	Подп. и дата
Инва. № дубл.	Взам. инв. №
Инва. № подл.	Подп. и дата
Инва. № подл.	Подп. и дата

Ли	Изм.	№ докум.	Подп.	Дата
----	------	----------	-------	------

МК4/АРХ-2021-ТО

Лист

104





Рис. 99. ЛО-2021. Киришский район. Пчёвжинское сельское поселение, пос. Пчёвжа. Шурф 8. Южная стенка. Вид с севера



Рис. 100. ЛО-2021. Киришский район. Пчёвжинское сельское поселение, пос. Пчёвжа. Шурф 8. Западная стенка. Вид с востока

Инва. № подл.	Подп. и дата
Инва. № дубл.	Взам. инв. №
Инва. № подл.	Подп. и дата
Инва. № подл.	Подп. и дата

Ли	Изм.	№ докум.	Подп.	Дата

МК4/АРХ-2021-ТО

Лист

105



Рис. 101. ЛО-2021. Киришский район. Пчёвжинское сельское поселение, пос. Пчёвжа. Шурф 8. Северная стенка. Вид с юга



Рис. 102. ЛО-2021. Киришский район. Пчёвжинское сельское поселение, пос. Пчёвжа. Шурф 8. Общий вид после окончания работ. Вид с запада

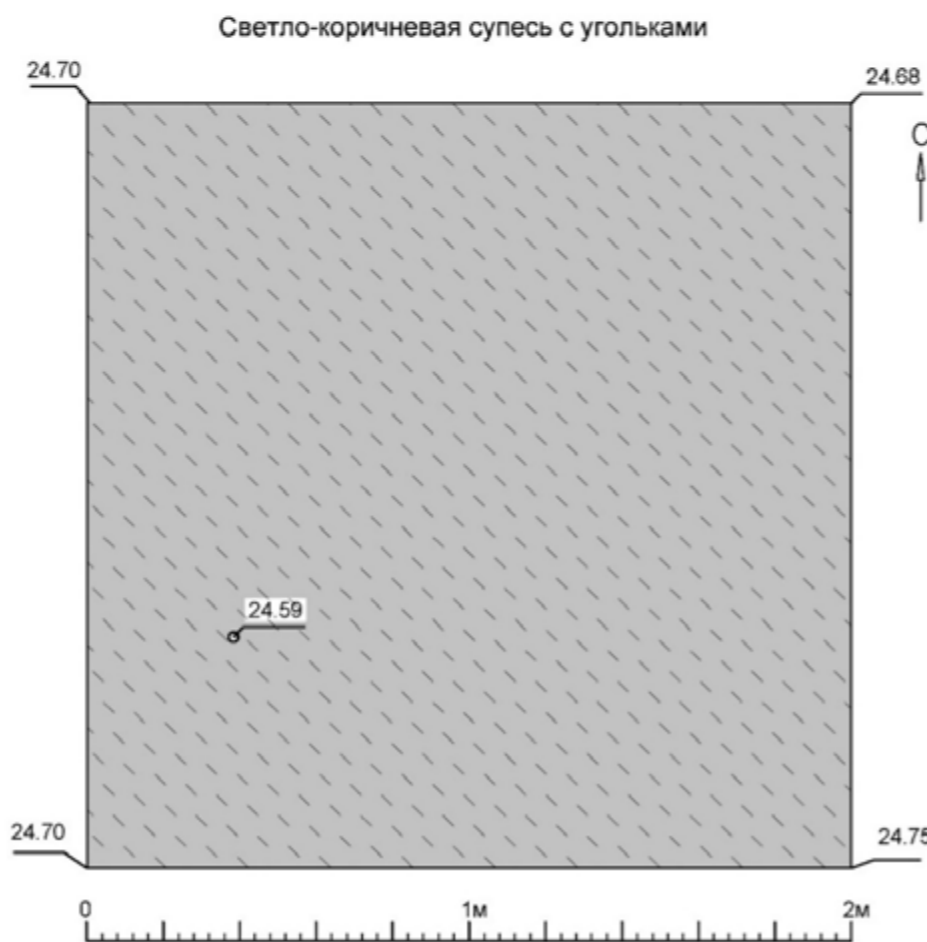
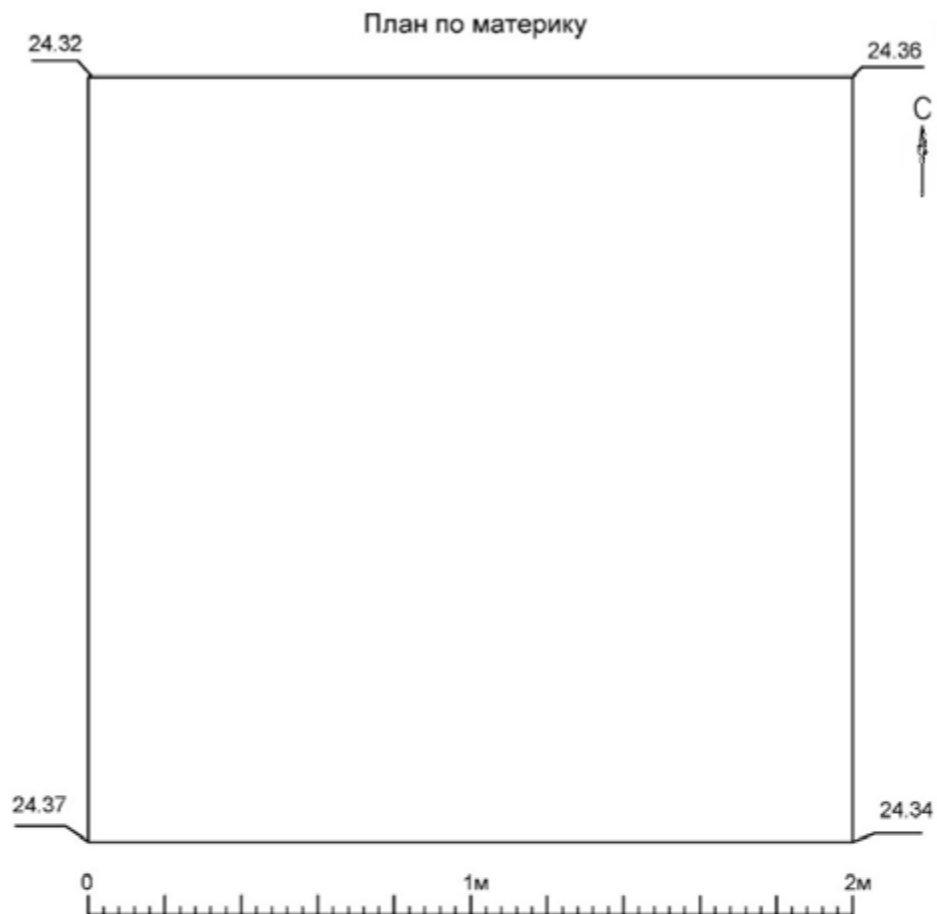
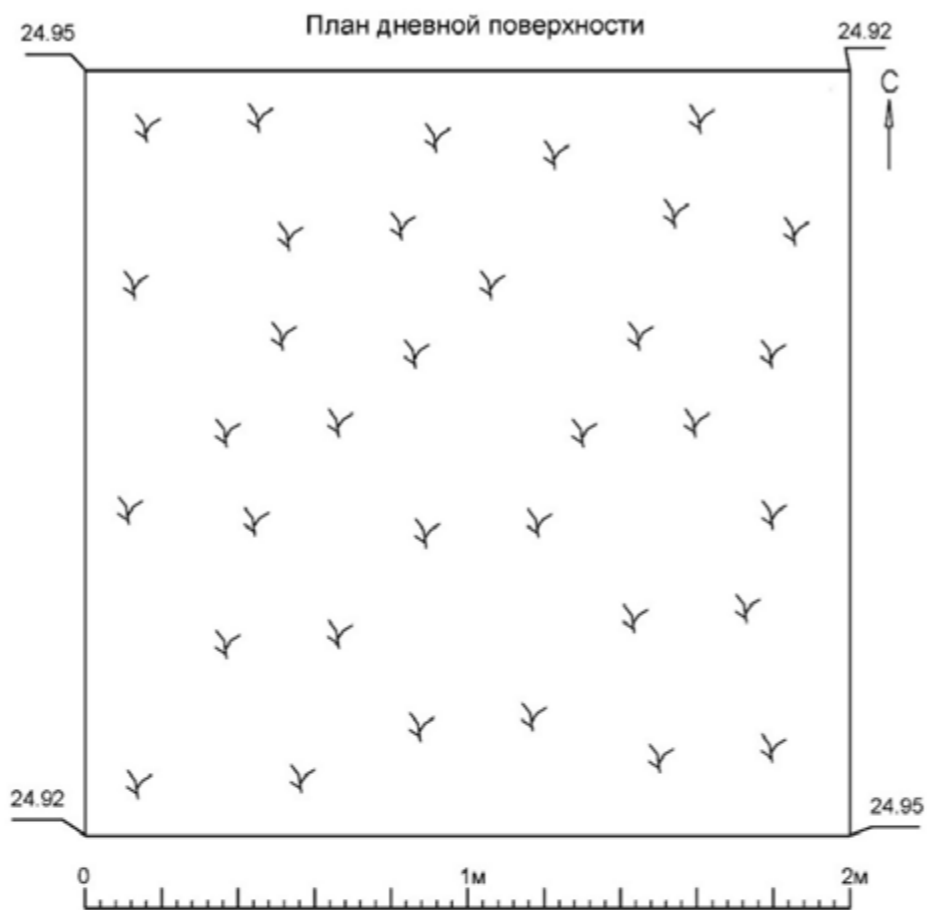
Инва. № подп.	Подп. и дата
Инва. № дубл.	Взам. инв. №
Инва. № подп.	Подп. и дата
Инва. № дубл.	Взам. инв. №

Ли	Изм.	№ докум.	Подп.	Дата

МК4/АРХ-2021-ТО

Лист

106



Условные обозначения

- Дневная поверхность
- Дерн
- Светло-коричневая супесь
- Светло-коричневая супесь с включением угольков
- Коричневая супесь (материк)
- прослойка темно-коричневой супеси с угольками
- 2.50 Высотная отметка
- 24.61 №1 Находки

Подп. и дата
Взам. инв. №
Инв. № дубл.
Подп. и дата
Инв. № подл.

Рис. 103. ЛО-2021. Киришский район. Пчёвжинское сельское поселение, пос. Пчёвжа. Шурф 8. Чертежи. Планиграфия

Ли	Изм.	№ докум.	Подп.	Дата

МК4/АРХ-2021-ТО

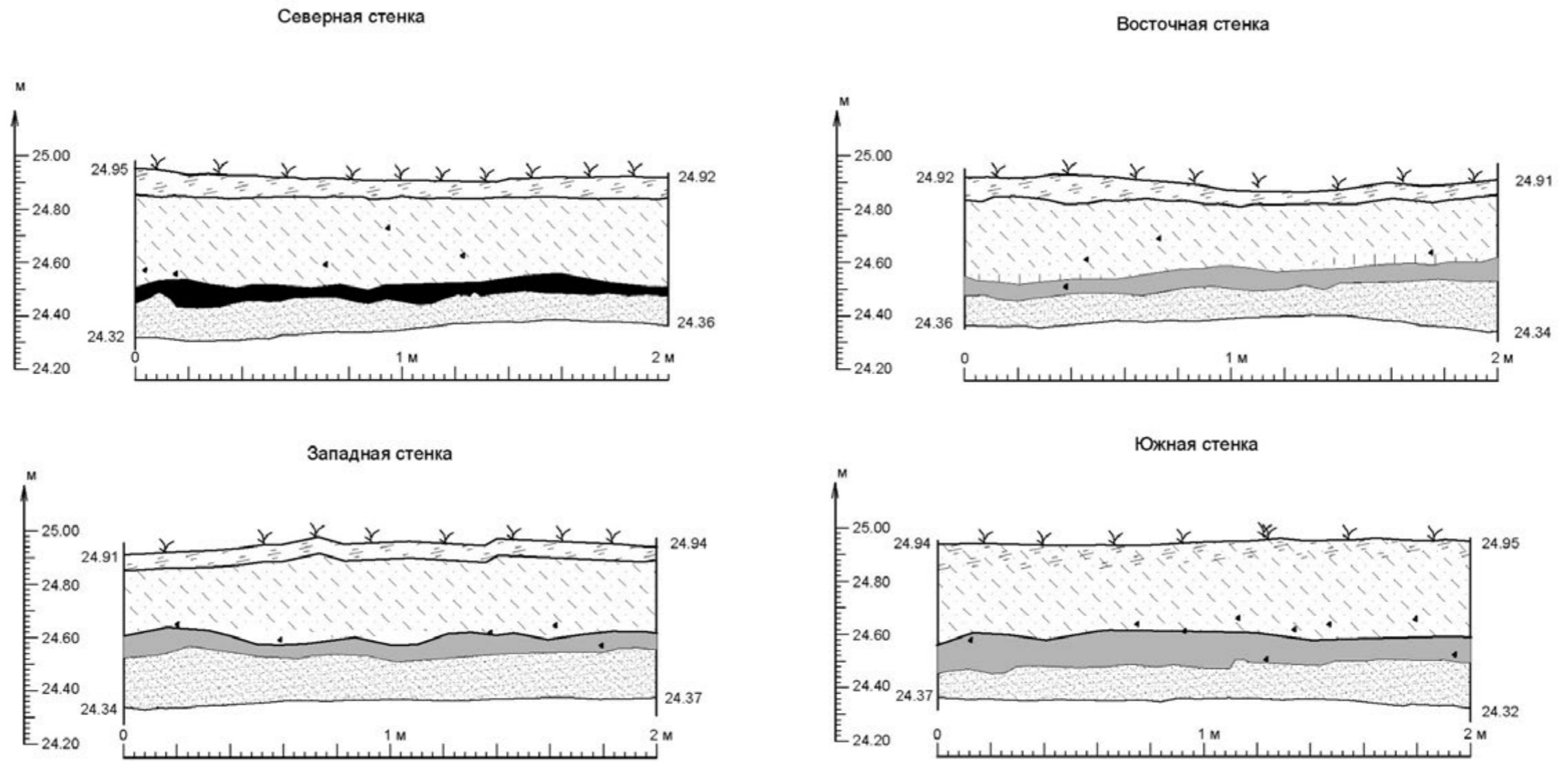


Рис. 104. ЛО-2021. Киришский район. Пчѣвжинское сельское поселение, пос. Пчѣвжа. Шурф 8. Чертежи. Стратиграфия

Инв. № подл.	Подп. и дата
Инв. № дубл.	Взам. инв. №
Инв. № подл.	Подп. и дата
Инв. № подл.	Подп. и дата

Ли	Изм.	№ докум.	Подп.	Дата

МК4/АРХ-2021-ТО



Рис. 105. ЛО-2021. Киришский район. Пчѣвжинское сельское поселение, пос. Пчѣвжа. Шурф 8. Археологический материал. 1 – фрагмент донца глиняного сосуда (№ 3 по описи)

Инв. № подл.	Подп. и дата				
	Взам. инв. №				
Инв. № дубл.	Подп. и дата				
	Инв. № подл.				
Ли	Изм.	№ докум.	Подп.	Дата	Лист 109
МК4/АРХ-2021-ТО					



Рис. 106. ЛО-2021. Киришский район. Пчѣвжинское сельское поселение, пос. Пчѣвжа. Шурф 9. Общий вид до начала работ. Вид с запада



Рис. 107. ЛО-2021. Киришский район. Пчѣвжинское сельское поселение, пос. Пчѣвжа. Шурф 9. Фиксация по матерiku. Вид с юга

Инва. № подл.	Подп. и дата
Инва. № дубл.	Взам. инв. №
Инва. № подл.	Подп. и дата
Инва. № подл.	Подп. и дата

Ли	Изм.	№ докум.	Подп.	Дата

МК4/АРХ-2021-ТО

Лист

110



Рис. 108. ЛО-2021. Киришский район. Пчёвжинское сельское поселение, пос. Пчёвжа. Шурф 9. Фиксация пятна ямы 1. Вид с юга



Рис. 109. ЛО-2021. Киришский район. Пчёвжинское сельское поселение, пос. Пчёвжа. Шурф 9. Яма 1. Разрез. Вид с севера

Инва. № подп.	Подп. и дата	Взам. инв. №	Инва. № дубл.	Подп. и дата	Инва. № подп.
Ли	Изм.	№ докум.	Подп.	Дата	



Рис. 110. ЛО-2021. Киришский район. Пчёвжинское сельское поселение, пос. Пчёвжа. Шурф 9. Яма 1. Разрез. Вид с севера



Рис. 111. ЛО-2021. Киришский район. Пчёвжинское сельское поселение, пос. Пчёвжа. Шурф 9. Яма 1. Заполнение. Вид с севера

Инв. № подл.	Подп. и дата
Инв. № дубл.	Взам. инв. №
Подп. и дата	
Инв. № подл.	

Ли	Изм.	№ докум.	Подп.	Дата

МК4/АРХ-2021-ТО

Лист

112





Рис. 112. ЛО-2021. Киришский район. Пчёвжинское сельское поселение, пос. Пчёвжа. Шурф 9. Яма 1. Заполнение. Вид с севера



Рис. 113. ЛО-2021. Киришский район. Пчёвжинское сельское поселение, пос. Пчёвжа. Шурф 9. Яма 1. Фиксация дна. Вид с севера

Инва. № подл.	Подп. и дата
Инва. № дубл.	Взам. инв. №
Инва. № подл.	Подп. и дата
Инва. № подл.	Подп. и дата

Ли	Изм.	№ докум.	Подп.	Дата
----	------	----------	-------	------

МК4/АРХ-2021-ТО

Лист

113



Рис. 114. ЛО-2021. Киришский район. Пчёвжинское сельское поселение, пос. Пчёвжа. Шурф 9. Фиксация по материку. Вид с юга



Рис. 115. ЛО-2021. Киришский район. Пчёвжинское сельское поселение, пос. Пчёвжа. Шурф 9. Северная стенка. Вид с юга

Инва. № подп	Подп. и дата
Инва. № дубл.	Взам. инв. №
Инва. № дубл.	Подп. и дата
Инва. № дубл.	Подп. и дата

Ли	Изм.	№ докум.	Подп.	Дата

МК4/АРХ-2021-ТО

Лист

114



Рис. 116. ЛО-2021. Киришский район. Пчёвжинское сельское поселение, пос. Пчёвжа. Шурф 9. Западная стенка. Вид с востока



Рис. 117. ЛО-2021. Киришский район. Пчёвжинское сельское поселение, пос. Пчёвжа. Шурф 9. Восточная стенка. Вид с запада.

Инва. № подп	Подп. и дата
Инва. № дубл.	Взам. инв. №
Инва. № дубл.	Подп. и дата
Инва. № дубл.	Подп. и дата

Ли	Изм.	№ докум.	Подп.	Дата

МК4/АРХ-2021-ТО

Лист

115



Рис. 118. ЛО-2021. Киришский район. Пчёвжинское сельское поселение, пос. Пчёвжа. Шурф 9. Южная стенка. Вид с севера



Рис. 119. ЛО-2021. Киришский район. Пчёвжинское сельское поселение, пос. Пчёвжа. Шурф 9. Общий вид после окончания работ. Вид на восток

Инва. № подл.	Подп. и дата
Инва. № дубл.	Взам. инв. №
Инва. № подл.	Подп. и дата
Инва. № подл.	Подп. и дата

Ли	Изм.	№ докум.	Подп.	Дата
----	------	----------	-------	------

МК4/АРХ-2021-ТО

Лист

116

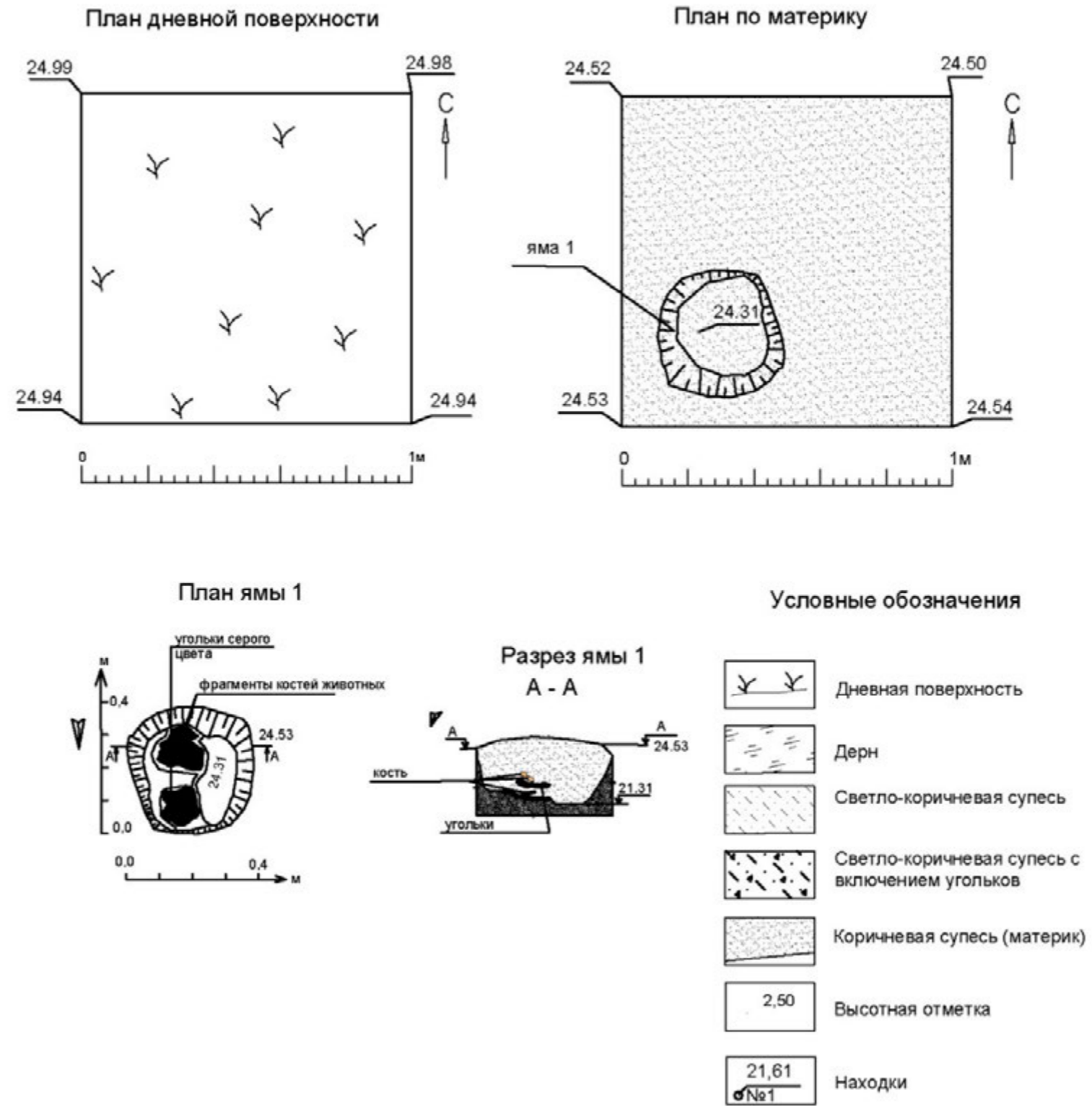


Рис. 120. ЛО-2021. Киришский район. Пчёвжинское сельское поселение, пос. Пчёвжа. Шурф 9. Чертежи. Планиграфия

Подп. и дата  
 Взам. инв. №  
 Инв. № дубл.  
 Подп. и дата  
 Инв. № подл.

Ли	Изм.	№ докум.	Подп.	Дата

МК4/АРХ-2021-ТО

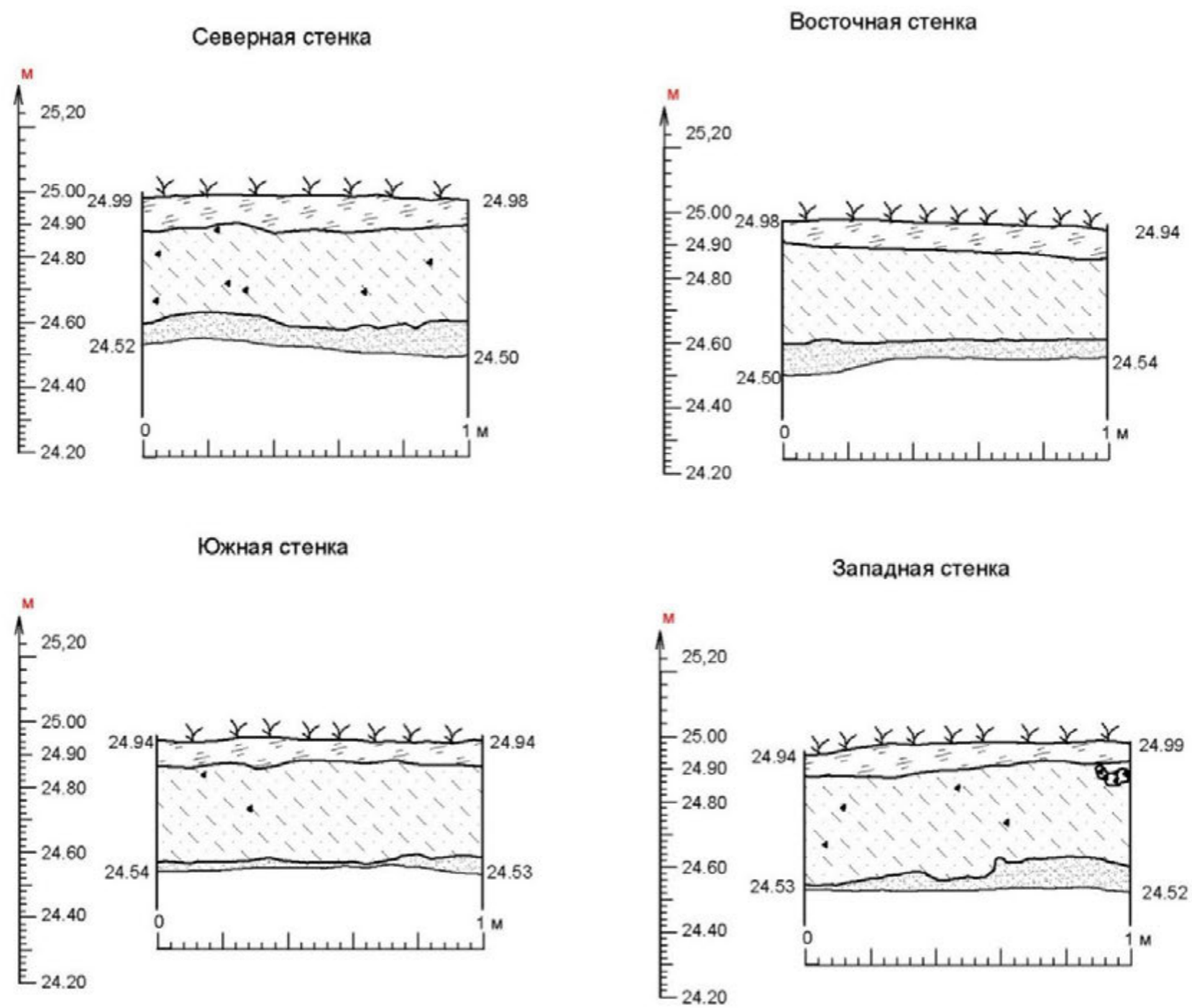


Рис. 121. ЛО-2021. Киришский район. Пчёвжинское сельское поселение, пос. Пчёвжа. Шурф 9. Чертежи. Стратиграфия

Инв. № подл.	Подп. и дата
Инв. № дубл.	Взам. инв. №
Инв. № подл.	Подп. и дата
Инв. № подл.	Подп. и дата

Ли	Изм.	№ докум.	Подп.	Дата

МК4/АРХ-2021-ТО



Рис. 122. ЛО-2021. Киришский район. Пчёвжинское сельское поселение, пос. Пчёвжа. Шурф 10. Общий вид до начала работ. Вид с юго-востока



Рис. 123. ЛО-2021. Киришский район. Пчёвжинское сельское поселение, пос. Пчёвжа. Шурф 10. Фиксация по матерiku. Вид с юга

Инва. № подп	Подп. и дата
Инва. № дубл.	Взам. инв. №
Инва. № подп	Подп. и дата
Инва. № подп	Подп. и дата

Ли	Изм.	№ докум.	Подп.	Дата

МК4/АРХ-2021-ТО

Лист

119



Рис. 124. ЛО-2021. Киришский район. Пчёвжинское сельское поселение, пос. Пчёвжа. Шурф 10. Северная стенка. Вид с юга



Рис. 125. ЛО-2021. Киришский район. Пчёвжинское сельское поселение, пос. Пчёвжа. Шурф 10. Общий вид после окончания работ. Вид с юга

Ивл. № подл	Подп. и дата
Ивл. № дубл.	Взам. ивл. №
Ивл. № дубл.	Подп. и дата
Ивл. № дубл.	Подп. и дата

Ли	Изм.	№ докум.	Подп.	Дата

МК4/АРХ-2021-ТО

Лист

120





Рис. 126. ЛО-2021. Киришский район. Пчёвжинское сельское поселение, пос. Пчёвжа. Шурф 11. Общий вид до начала работ. Вид с юга



Рис. 127. ЛО-2021. Киришский район. Пчёвжинское сельское поселение, пос. Пчёвжа. Шурф 11. Фиксация по материке. Вид с юга

Инва. № подп	Подп. и дата	Взам. инв. №	Подп. и дата
Инва. № дубл.			

Ли	Изм.	№ докум.	Подп.	Дата

МК4/АРХ-2021-ТО

Лист

121



Рис. 128. ЛО-2021. Киришский район. Пчёвжинское сельское поселение, пос. Пчёвжа. Шурф 11. Фиксация по материку. Вид с юга



Рис. 129. ЛО-2021. Киришский район. Пчёвжинское сельское поселение, пос. Пчёвжа. Шурф 11. Северная стенка. Вид с юга

Инва. № подл.	Подп. и дата
Инва. № дубл.	Взам. инв. №
Инва. № подл.	Подп. и дата
Инва. № подл.	Подп. и дата

Ли	Изм.	№ докум.	Подп.	Дата
----	------	----------	-------	------



Рис. 130. ЛО-2021. Киришский район. Пчёвжинское сельское поселение, пос. Пчёвжа. Шурф 11. Общий вид после окончания работ. Вид с юга

Инв. № подл.	Подп. и дата				
	Взам. инв. №				
Инв. № дубл.	Подп. и дата				
	Инв. № подл.				
Ли	Изм.	№ докум.	Подп.	Дата	Лист
					123

## ПРИЛОЖЕНИЕ А КОПИЯ ПИСЬМА КОМИТЕТА ПО СОХРАНЕНИЮ КУЛЬТУРНОГО НАСЛЕДИЯ



ЗАМЕСТИТЕЛЬ  
ПРЕДСЕДАТЕЛЯ ПРАВИТЕЛЬСТВА  
ЛЕНИНГРАДСКОЙ ОБЛАСТИ -  
ПРЕДСЕДАТЕЛЬ КОМИТЕТА ПО  
СОХРАНЕНИЮ КУЛЬТУРНОГО НАСЛЕДИЯ  
191311, Санкт-Петербург, ул. Смольного, д.3  
Тел./факс: 8 (812) 539-45-00  
E-mail: okn@lenreg.ru

23.04.2021 № ИСХ-2272/2021

На № \_\_\_\_\_ от \_\_\_\_\_

Генеральному директору  
ООО «ВИК Проект»

В.Ю. Костенко

192019, Санкт-Петербург,  
ул. Профессора Качалова, д. 7  
эл. адрес: denisenko@vikproject.com

Комитет по сохранению культурного наследия Ленинградской области (далее – Комитет) рассмотрел обращение от 23.03.2021 № П11-1 (вх. № 01-10-1542/2021 от 26.03.2021) по вопросу предоставления сведений о наличии либо отсутствии объектов культурного наследия на территории выполнения проектно-изыскательских работ по титулу: «Проектно-изыскательские работы по объекту распределительного газопровода для газоснабжения п. Пчевжа Киришского муниципального района Ленинградской области» (далее – Участок изысканий) и сообщает следующее.

В соответствии с п. 1 ст. 36 Федерального закона от 25.06.2002 № 73-ФЗ «Об объектах культурного наследия (памятниках истории и культуры) народов Российской Федерации» (далее – Федеральный закон №73-ФЗ) проектирование и проведение земляных, строительных, мелиоративных, хозяйственных и иных работ осуществляется при отсутствии на данной территории объектов культурного наследия, включенных в единый государственный реестр объектов культурного наследия (памятников истории и культуры) народов Российской Федерации (далее – Реестр), выявленных объектов культурного наследия или объектов, обладающих признаками объекта культурного наследия, либо при условии соблюдения техническим заказчиком (застройщиком) объекта капитального строительства, заказчиками других видов работ, лицом, проводящим указанные работы, предусмотренных указанной статьей, требований по обеспечению сохранности объектов культурного наследия.

Рассмотрев представленные в составе обращения материалы Комитет информирует, что в границах Участка изысканий отсутствуют объекты культурного наследия, включенные в Реестр, выявленные объекты культурного наследия, включенные в Перечень выявленных объектов культурного, расположенных на территории Ленинградской области. Участок изысканий расположен вне зон охраны/защитных зон объектов культурного наследия.

Сведениями об отсутствии в границах Участка изысканий объектов археологического наследия либо объектов, обладающих признаками объекта археологического наследия, Комитет не располагает.

На основании вышеизложенного, заказчик работ до проведения земляных, строительных и иных работ на Участке изысканий в соответствии со ст. 5.1, 28, 30, 31, 32, 36, 45.1 Федерального закона № 73-ФЗ, п. 56 ст. 26 Федерального закона

от 03.08.2018 № 342-ФЗ «О внесении изменений в градостроительный кодекс Российской Федерации и отдельные законодательные акты Российской Федерации» обязан:

- обеспечить проведение и финансирование государственной историко-культурной экспертизы земельного участка, подлежащего воздействию земляных, строительных, хозяйственных и иных работ, путем археологической разведки, в порядке, установленном ст. 45.1 Федерального закона № 73-ФЗ;

- предоставить в Комитет документацию, подготовленную на основе археологических полевых работ, содержащую результаты исследований, в соответствии с которыми определяется наличие или отсутствие объектов археологического наследия и объектов, обладающих признаками объекта археологического наследия, на земельном участке, подлежащем воздействию земляных, строительных, хозяйственных и иных работ, а также заключение государственной историко-культурной экспертизы указанной документации (либо земельного участка).

В случае обнаружения в границе земельного участка, подлежащего воздействию земляных, строительных, хозяйственных и иных работ, объектов археологического наследия и (или) объектов, обладающих признаками объекта археологического наследия, и после принятия Комитетом решения о включении данного объекта в перечень выявленных объектов культурного наследия:


- разработать в составе проектной документации раздел об обеспечении сохранности выявленного объекта культурного наследия или о проведении спасательных археологических полевых работ или проект обеспечения сохранности выявленного объекта культурного наследия либо план проведения спасательных археологических полевых работ, включающих оценку воздействия проводимых работ на выявленный объект культурного наследия (далее – документация или раздел документации, обосновывающий меры по обеспечению сохранности выявленного объекта культурного наследия);

- получить по документации или разделу документации, обосновывающей меры по обеспечению сохранности выявленного объекта культурного наследия, заключение государственной историко-культурной экспертизы и представить его совместно с указанной документацией в Комитет на согласование;

- обеспечить реализацию согласованной Комитетом документации, обосновывающей меры по обеспечению сохранности выявленного объекта культурного наследия.

Порядок организации, проведения и рассмотрения заключения государственной историко-культурной экспертизы определен Положением о государственной историко-культурной экспертизе, утвержденным Постановлением Правительства Российской Федерации от 15.07.2009 № 569. Со списком аттестованных экспертов можно ознакомиться на официальном сайте Министерства культуры Российской Федерации: [mkrf.ru](http://mkrf.ru).

Заместитель Председателя Правительства  
Ленинградской области – председатель  
комитета по сохранению культурного  
наследия



В.О. Цой

## ПРИЛОЖЕНИЕ Б КОПИЯ ОТКРЫТОГО ЛИСТА



Министерство культуры Российской Федерации

## ОТКРЫТЫЙ ЛИСТ

№ 2122-2021

Настоящий открытый лист выдан:

**Раззак Марии Андреевне**

---

**паспорт 4016 № 569565**  
(серия номер паспорта)

на право проведения археологических полевых работ  
в зоне строительства распределительного газопровода для газоснабжения  
пос. Пчевжа Киришского района Ленинградской области.

---

На основании открытого листа

**Раззак Мария Андреевна**  
(Ф.И.О)

имеет право производить следующие археологические полевые работы:  
*археологические разведки с осуществлением локальных земляных работ на указанной территории в целях выявления объектов археологического наследия, уточнения сведений о них и планирования мероприятий по обеспечению их сохранности.*

---

Передоверие права на проведение археологических полевых работ по данному открытому листу другому лицу запрещается.

Срок действия открытого листа: с 27 августа 2021 г. по 31 декабря 2021 г.

Дата принятия решения о предоставлении открытого листа: 27 августа 2021 г.

**Первый заместитель Министра**  
(должность)

Дата 27 августа 2021 г.

  
(подпись)

**С.Г.Обрывалин**  
(Ф.И.О.)

М.П.

024173

*Приложение 4*

**Проектно-изыскательские работы по объекту распределительного газопровода для газоснабжения п. Пчевжа Киришского муниципального района Ленинградской области.**

**Газопровод среднего давления.**

**Ситуационный план. М 1:10000**



Точка №1 присоединения к проектному газопроводу  
в.д. II категории Дн225


Точка №2 присоединения к проектному газопроводу  
в.д. II категории Дн225

Переход Октябрьской ж/д  
методом ННБ, L=150,0 м

Условные обозначения

Г2ПП Проектируемый подземный газопровод ср.д. (P≤0,3 МПа),полиэтиленовый

Согласовано:			
Дата	Подпись	Фамилия	Должность
Взам. инв. N	Подпись и дата	Инв. N подл.	

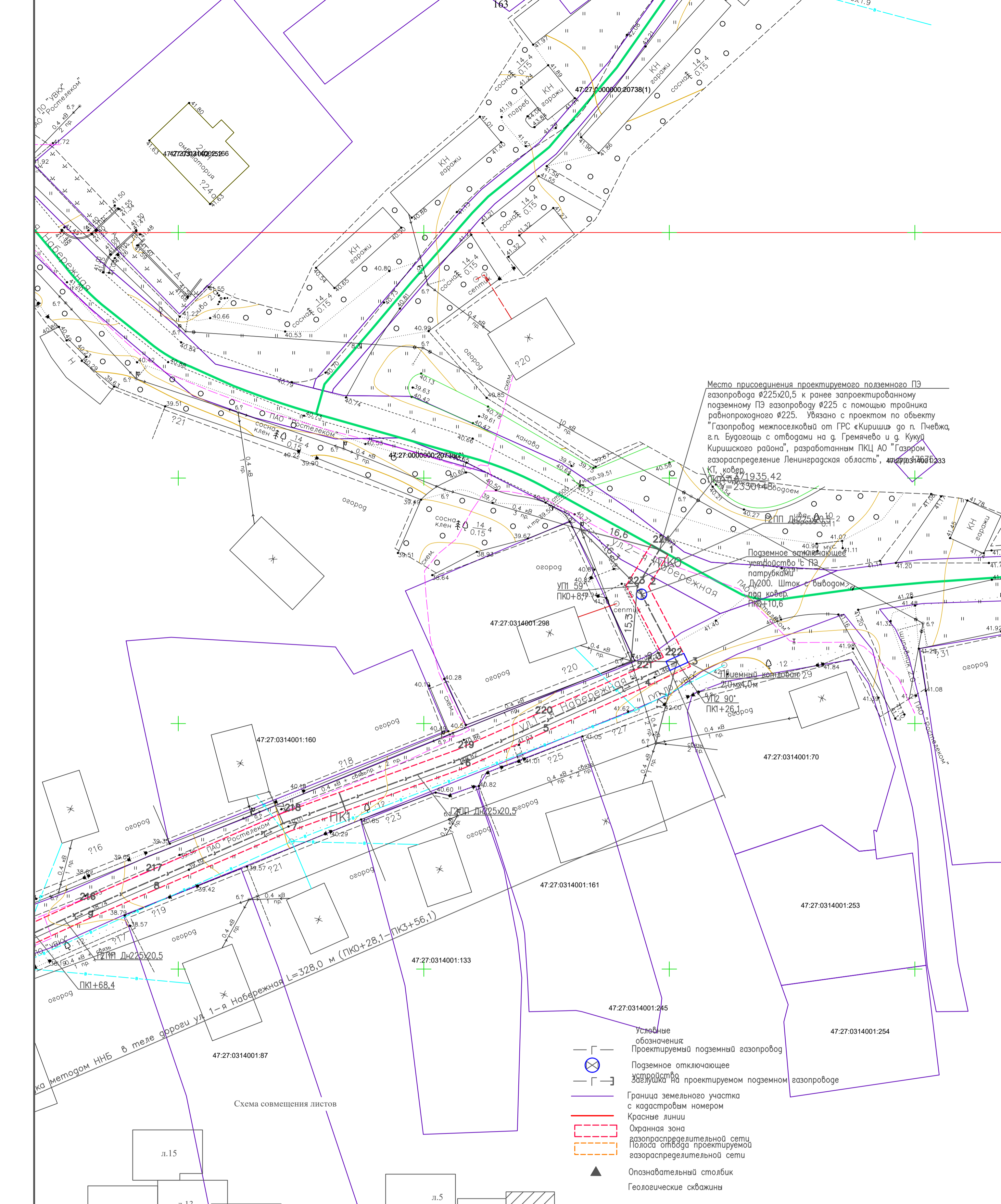
						<b>ПИР-05-Г-20</b>			
						«Проектно-изыскательные работы по объекту распределительного газопровода для газоснабжения п. Пчевжа Киришского муниципального района Ленинградской области»			
Изм.	Кол.уч.	Лист	№ док.	Подпись	Дата	Газопровод среднего давления	Стадия	Лист	Листов
Разраб.					07.20г		П	1	1
Н. контр.	Костенко					Ситуационный план, М 1:10000			
ГИП									



*Приложение 5*

**Схема расположения земельного участка  
на кадастровой карте территории**

**Схема расположения земельного участка на территории выполнения проектно-изыскательских работ по титулу: "Проектно-изыскательские работы по объекту распределительного газопровода для газоснабжения п. Пчевжа Киришского муниципального района Ленинградской области" на кадастровой карте территории**

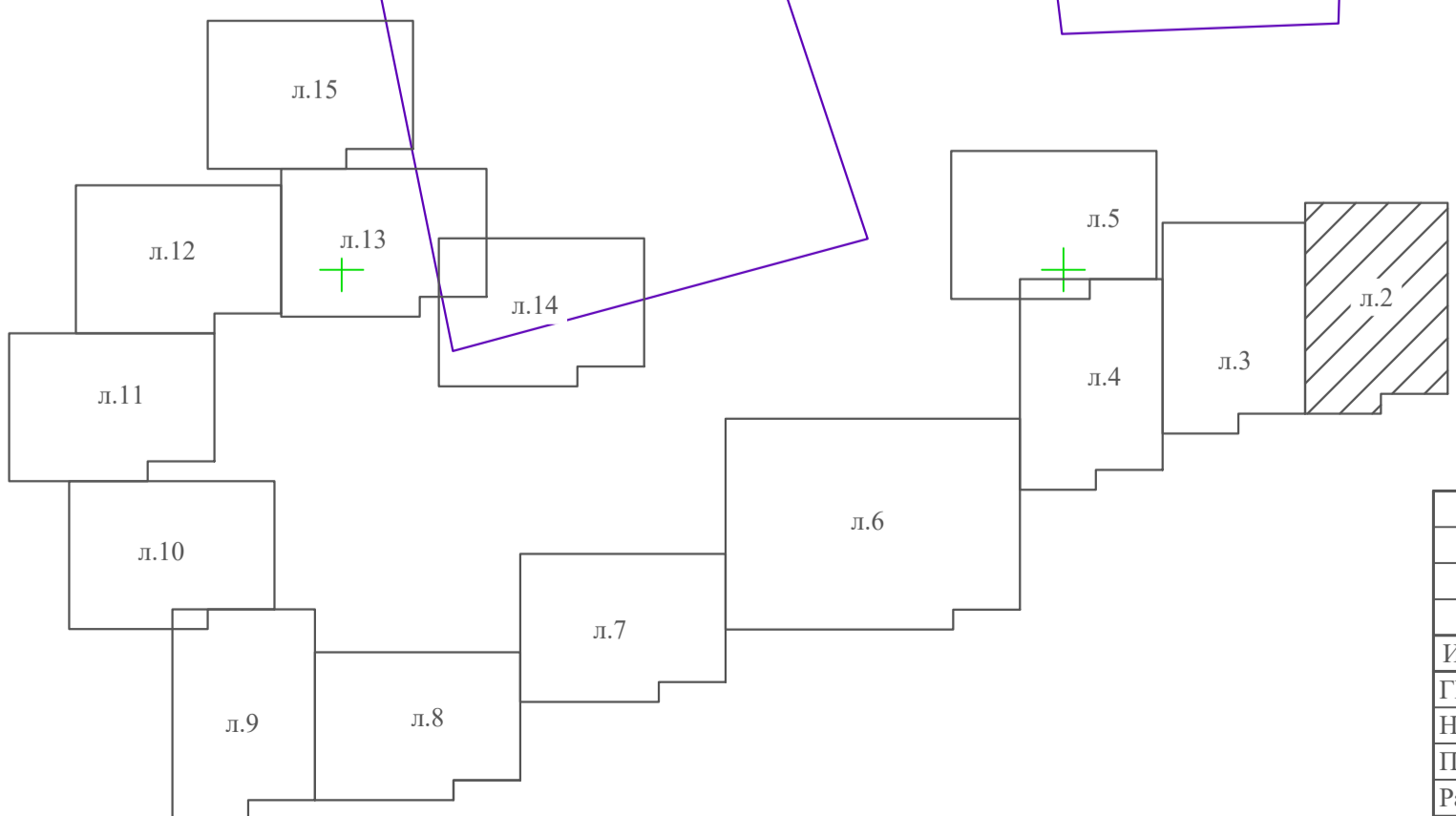


Место присоединения проектируемого подземного ПЭ газопровода  $\varnothing 225 \times 20,5$  к ранее запроектированному подземному ПЭ газопроводу  $\varnothing 225$  с помощью тройника равнопроходного  $\varnothing 225$ . Увязано с проектом по объекту "Газопровод межпоселковый от ГРС «Кириши» до п. Печевжа, г.п. Будогощь с отводами на д. Гремячево и д. Кукуй Киришского района", разработанным ПКЦ АО "Газпром газораспределение Ленинградская область", № 47:03:14001:0333 КТ, ковер ПК1+1935,42

- Условные обозначения:
- Проектируемый подземный газопровод
  - ⊗ Подземное отключающее устройство
  - Залужка на проектируемом подземном газопроводе
  - Граница земельного участка с кадастровым номером
  - Красные линии
  - Охранная зона газораспределительной сети
  - Полоса отвода проектируемой газораспределительной сети
  - ▲ Опознавательный столбик
  - Геологические скважины

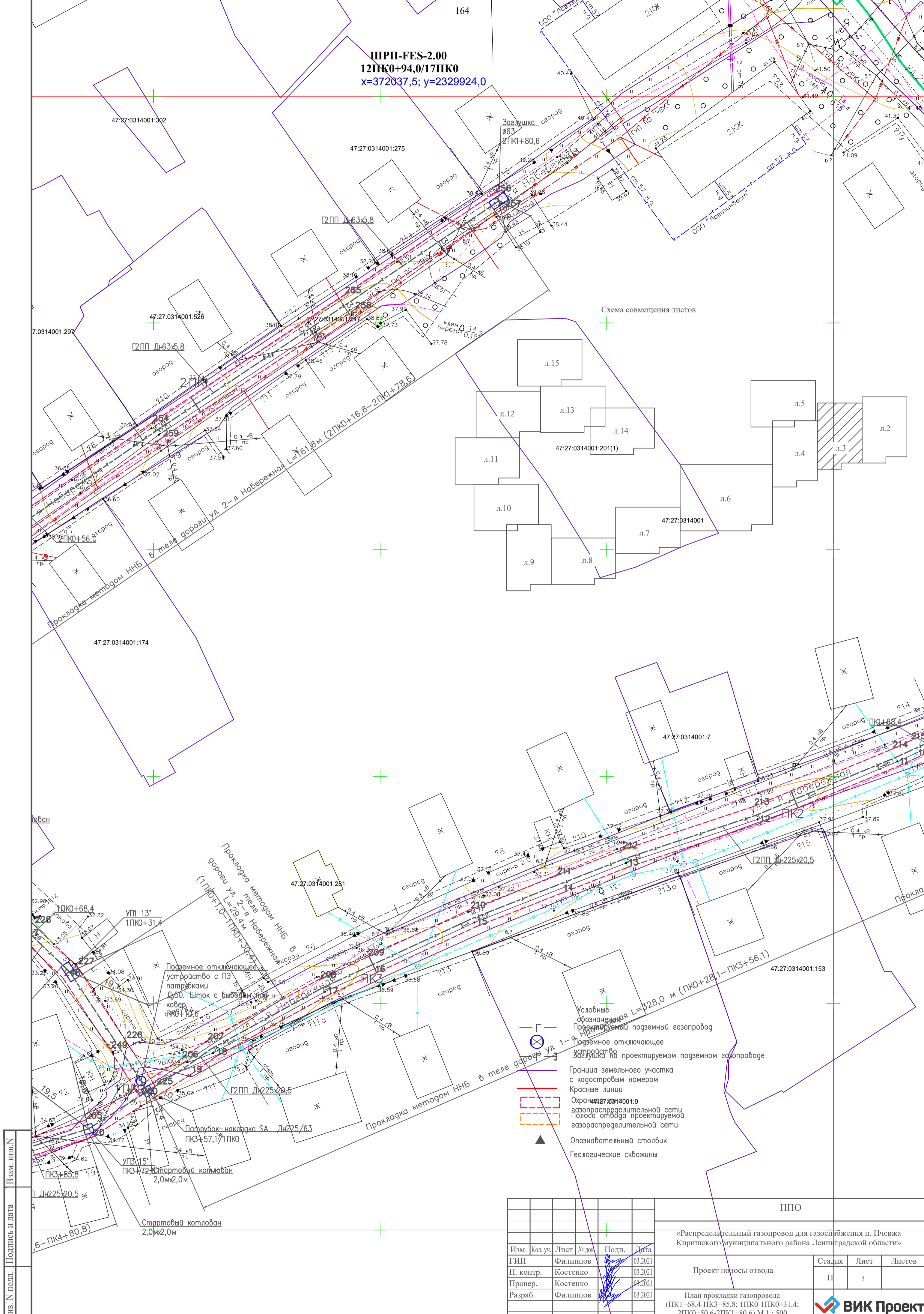
Схема совмещения листов

Изм. N подл. Подпись и дата  
Взам. инв. N



ППО												
«Распределительный газопровод для газоснабжения п. Печевжа Киришского муниципального района Ленинградской области»												
Изм.	Кол. уч.	Лист	№ док.	Подп.	Дата	<table border="1"> <tr> <td>Стадия</td> <td>Лист</td> <td>Листов</td> </tr> <tr> <td>П</td> <td>2</td> <td></td> </tr> </table>	Стадия	Лист	Листов	П	2	
Стадия	Лист	Листов										
П	2											
ГИП		Филиппов			03.2021							
Н. контр.		Костенко			03.2021							
Провер.		Костенко			03.2021							
Разраб.		Филиппов			03.2021							
План прокладки газопровода (ПКО+0,0-ПК1+68,4) М 1 : 500												

**ШРП-FES-2.00**  
**12ПК0+94,0/17ПК0**  
**x=372037,5; y=2329924,0**

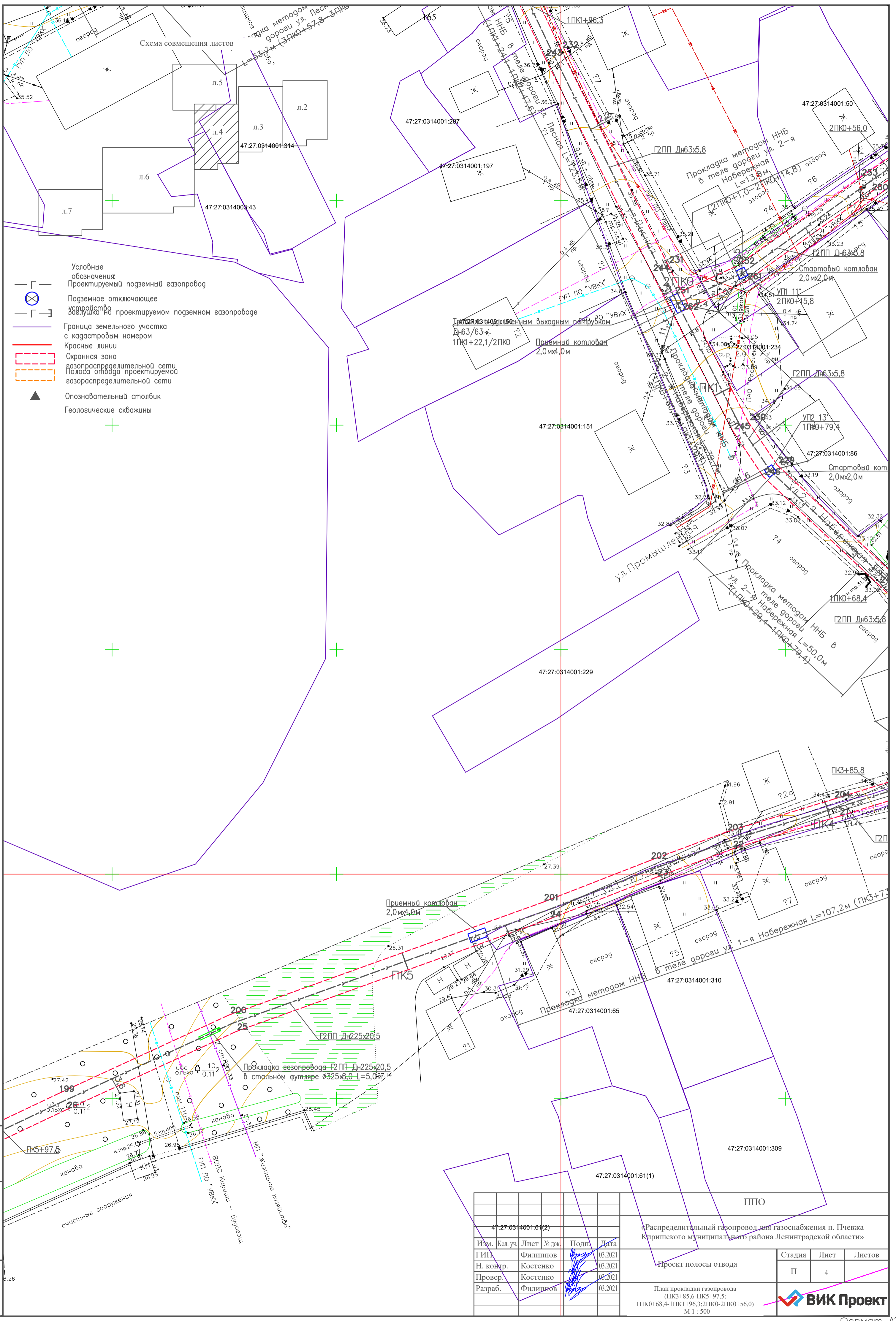


- Подземный газопровод
- Подземное отключающее устройство
- Граница земельного участка с кадастровым номером
- Красные линии
- Охранная зона газораспределительной сети
- Полоса отвода проектируемой газораспределительной сети
- Опознавательный столбик
- Геологические скважины

Изм. N подл. Подпись и дата

Взам. инв. N  
 1 Дн225х20,5  
 6-ПК4+80,8  
 Стартовый котлован 2,0мх2,0м  
 Патрубок-накладка SA Дн225/63 ПКЗ+57,1/1 ПК0  
 УПЗ 15' ПКЗ+72,1/1 ПК0  
 Стартовый котлован 2,0мх2,0м

Изм.					ППО					
«Распределительный газопровод для газоснабжения п. Печва Киришского муниципального района Ленинградской области»					Проект полосы отвода					
Изм.	Кол. уч.	Лист	№ док.	Подп.	Дата	Стадия	Лист	Листов		
ГИП		Филиппов			03.2021	П	3	Листов		
Н. контр.		Костенко			03.2021					
Провер.		Костенко			03.2021					
Разраб.		Филиппов			03.2021					
План прокладки газопровода (ПК1+68,4-ПКЗ+85,8; 1ПК0-1ПК0+31,4; 2ПК0+50,6-2ПК1+80,6) М 1 : 500										




- Условные обозначения:
- Г — Проектируемый подземный газопровод
  - ⊗ — Подземное отключающее устройство
  - Г — Заглушка на проектируемом подземном газопроводе
  - Г — Граница земельного участка с кадастровым номером
  - — Красные линии
  - — Охранная зона газораспределительной сети
  - — Полоса отвода проектируемой газораспределительной сети
  - ▲ — Опознавательный столбик
  - ⊕ — Геологические скважины

Изм. N подл. Подпись и дата

Изм.	Кол. уч.	Лист	№ док.	Подп.	Дата
Н. контр.		Костенко			03.2021
Провер.		Костенко			03.2021
Разраб.		Филищев			03.2021

ППО					
«Распределительный газопровод для газоснабжения п. Пчевжа Киришского муниципального района Ленинградской области»					
Проект полосы отвода					
План прокладки газопровода (ПКЗ+85,6-ПКЗ+97,5; ПКК+68,4-ПКК1+96,3; 2ПКК+56,0) М 1 : 500					
Стадия	Лист	Листов			
П	4				



- Г — Условные обозначения проектируемого подземного газопровода
- ⊗ Подземное отключающее устройство
- Г — Заглушка на проектируемом подземном газопроводе
- Г — Граница земельного участка с кадастровым номером
- — Красные линии
- — Охранная зона газораспределительной сети
- — Полоса отвода проектируемой газораспределительной сети
- ▲ Опознавательный столбик
- ▲ Геологические скважины

Схема совмещения листов

Инов. N подл. Подпись и дата

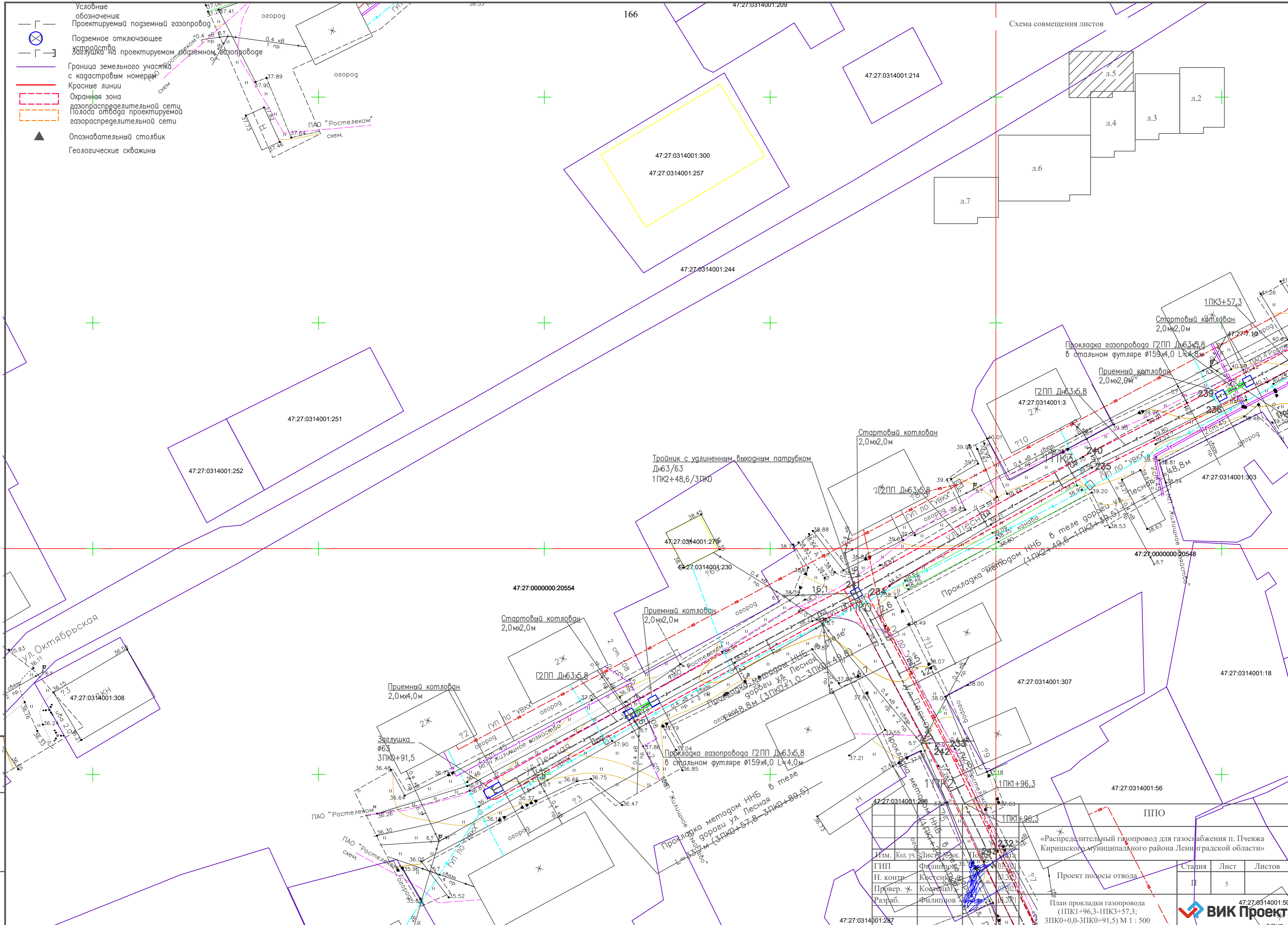
Взам. инв. N

Изм.	Кол. уч.	Дата	Содержание
1	1	08.02.2011	Исходные данные
2	1	08.02.2011	Проектная документация
3	1	08.02.2011	Проверка
4	1	08.02.2011	Разработка

ППО		
«Распределительный газопровод для газоснабжения п. Печва Киришского муниципального района Ленинградской области»		
Стация	Лист	Листов
II	5	
Проект полосы отвода		
План прокладки газопровода (1ПК1+96,3-1ПК3+57,3; 3ПК0+0,0-3ПК0+91,5) М 1 : 500		



Формат А



166

47:27:0314001:209

47:27:0314001:214

47:27:0314001:300  
47:27:0314001:257

47:27:0314001:244

47:27:0314001:251

47:27:0314001:252

47:27:0000000:20554

47:27:0314001:308

Стартовый котлован 2,0мх2,0м

Приемный котлован 2,0мх4,0м

Приемный котлован 2,0мх2,0м

Прокладка газопровода Г2ПП Дн63х5,8 в стальном футляре Ø159х4,0 L=4,0м

Прокладка газопровода Г2ПП Дн63х5,8 в стальном футляре Ø159х4,0 L=89,5

Стартовый котлован 2,0мх2,0м

Г2ПП Дн63х5,8

Прокладка газопровода Г2ПП Дн63х5,8 в стальном футляре Ø159х4,0 L=4,8м

Приемный котлован 2,0мх2,0м

47:27:0314001:303

47:27:0000000:20548

47:27:0314001:18

47:27:0314001:307

47:27:0314001:56

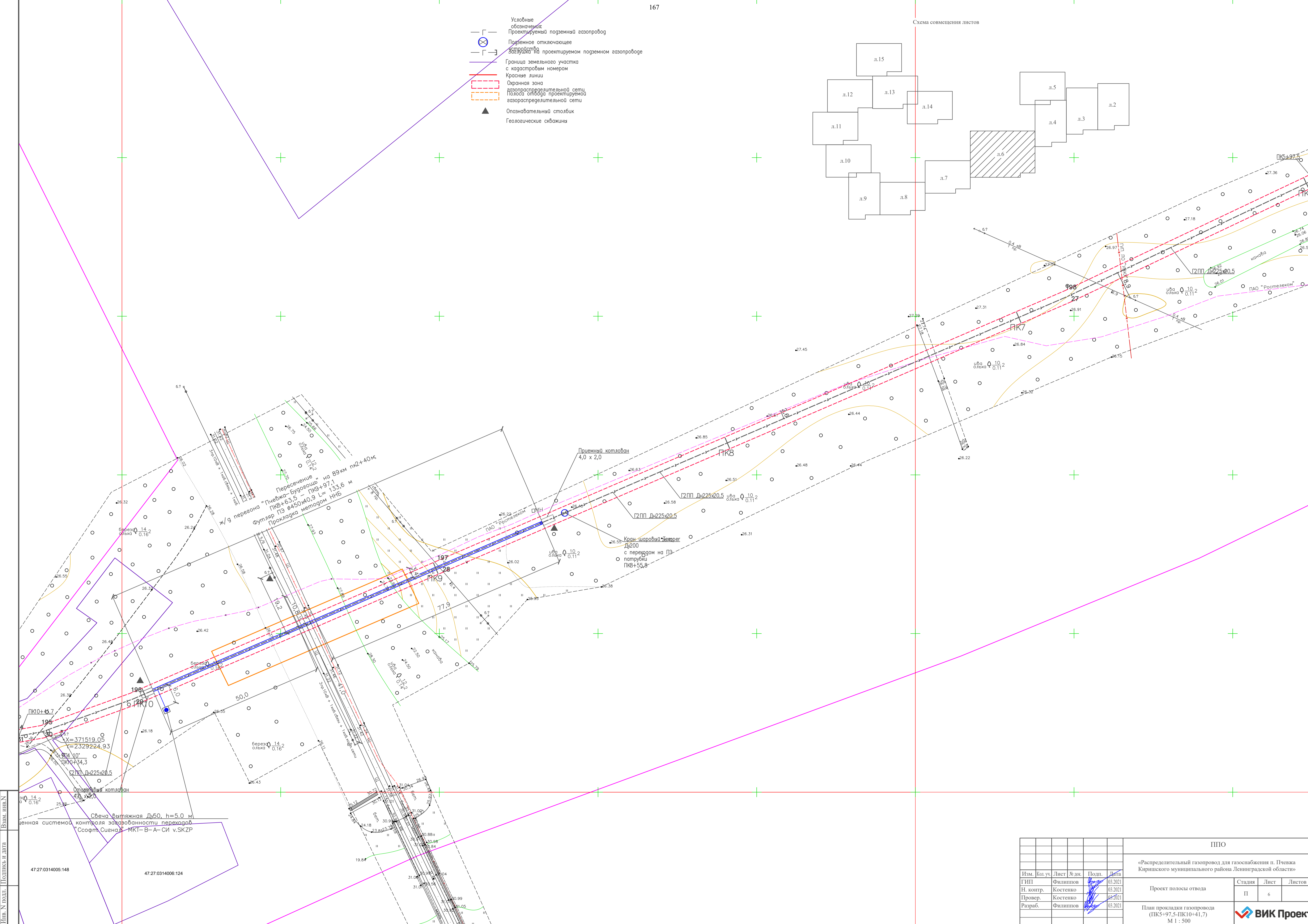
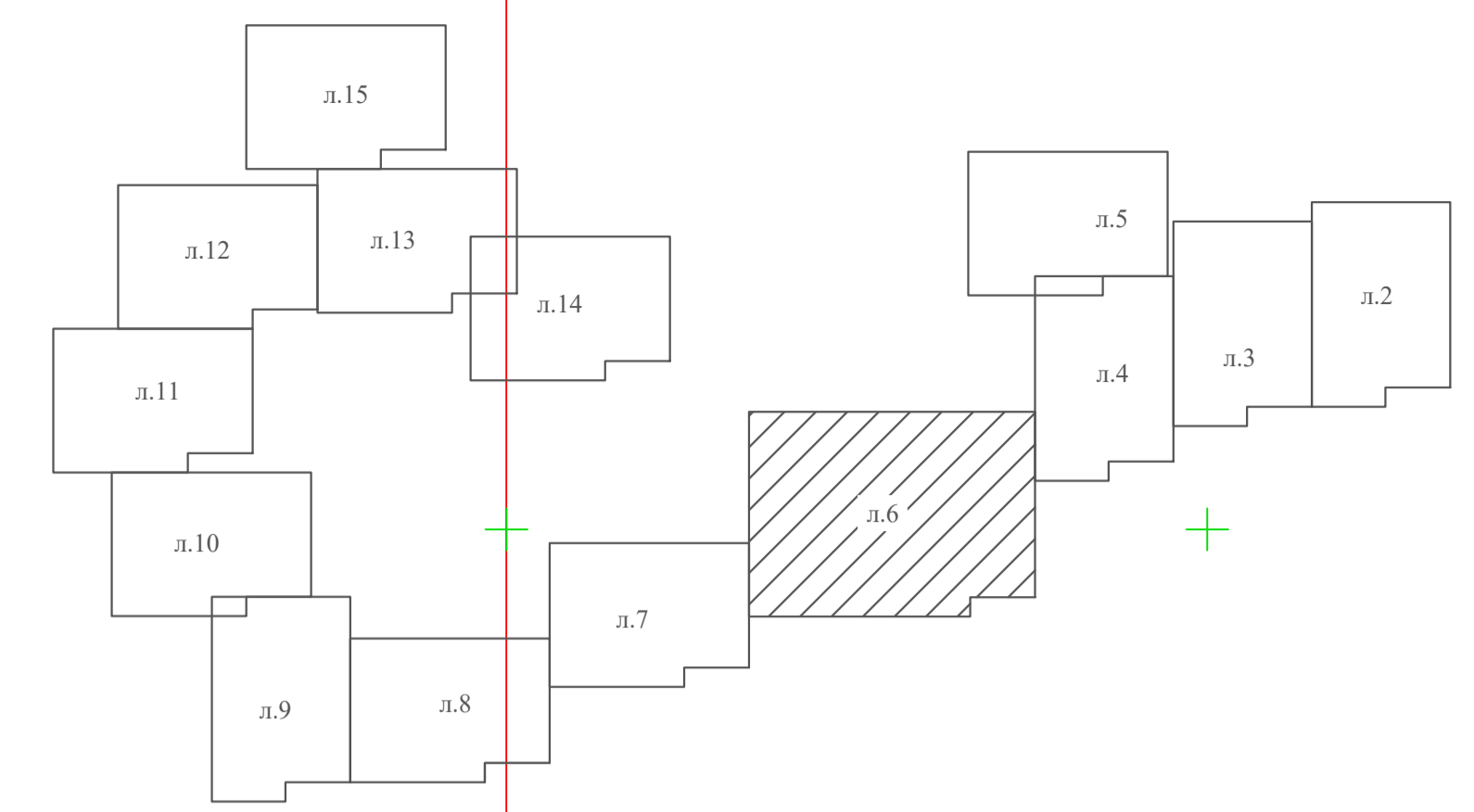
47:27:0314001:288

47:27:0314001:287

47:27:0314001:50

- Г — Условные обозначения
- Г — Проектируемый подземный газопровод
- ⊗ — Подземное отключающее устройство
- Г — Граница земельного участка с кадастровым номером
- Г — Красные линии
- Г — Охранная зона газораспределительной сети
- Г — Полоса отвода проектируемой газораспределительной сети
- ▲ — Опознавательный столбик
- ▲ — Геологические скважины

Схема совмещения листов



47:27:0314005:148

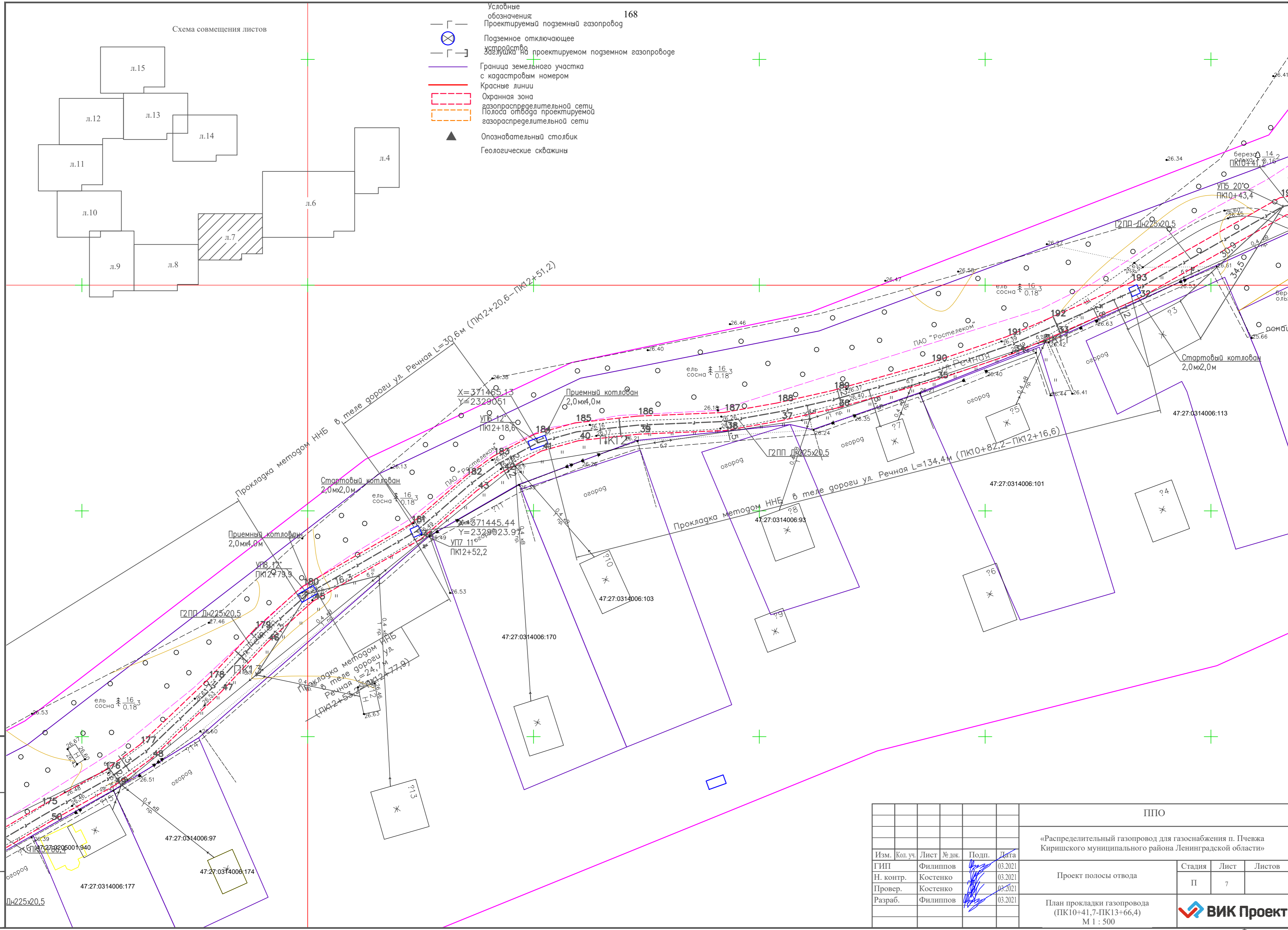
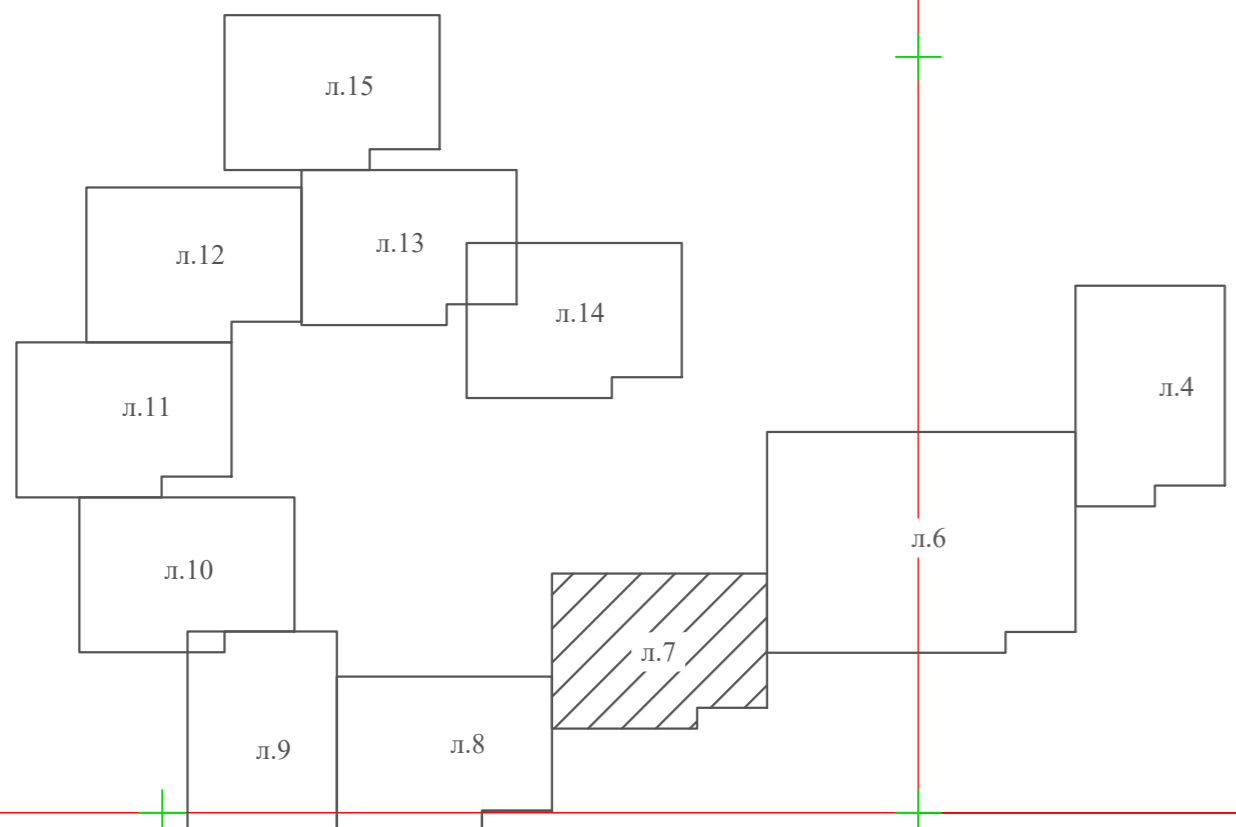
47:27:0314008:124

Свеча вытяжная ДУ50, h=5.0 м  
с автоматической системой контроля загазованности переходов  
"Софит-Сигнал" МКТ-В-А-СИ v.SKZP

ИПО					«Распределительный газопровод для газоснабжения п. Пчевжа Киршицкого муниципального района Ленинградской области»			
Изм.	Код. уч.	Лист	№ экз.	Подп.	Дата	Стадия	Лист	Листов
						Проект полосы отвода	П	6
Исполн.	Филиппов				03.2021	План прокладки газопровода (ПК5+97,5-ПК10+41,7) М 1 : 500		
Н. контр.	Костенко			03.2021				
Провер.	Костенко			03.2021				
Разраб.	Филиппов			03.2021				

Схема совмещения листов

- └┐— Условные обозначения Проектируемый подземный газопровод
- ⊗ Подземное отключающее устройство
- └┐— Завушка на проектируемом подземном газопроводе
- Граница земельного участка с кадастровым номером
- Красные линии
- Охранная зона газораспределительной сети
- Полоса отвода проектируемой газораспределительной сети
- ▲ Оознавательный столбик
- ▲ Геологические скважины

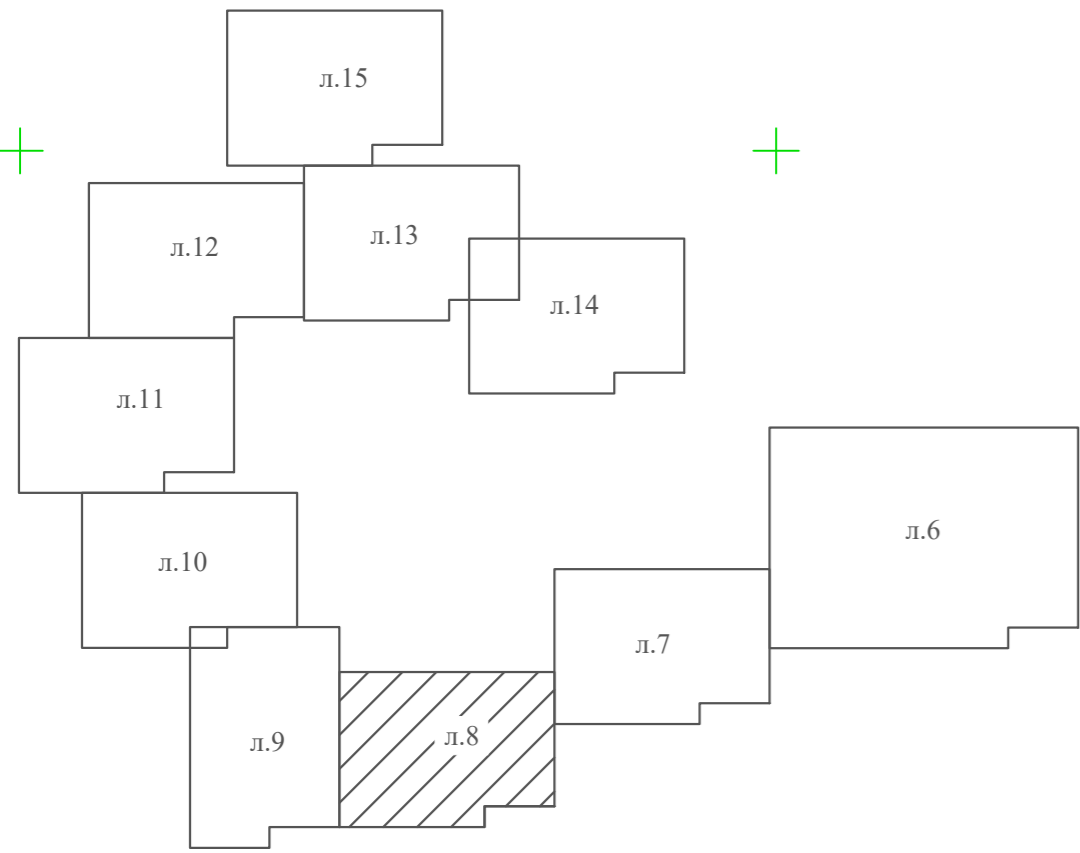


ППО					
«Распределительный газопровод для газоснабжения п. Пчевжа Киришского муниципального района Ленинградской области»					
Изм.	Кол. уч.	Лист	№ док.	Подп.	Дата
ИП		Филиппов			03.2021
Н. контр.		Костенко			03.2021
Провер.		Костенко			03.2021
Разраб.		Филиппов			03.2021
Проект полосы отвода					Стадия
План прокладки газопровода (ПК10+41,7-ПК13+66,4)					Лист
М 1 : 500					Листов
					П
					7

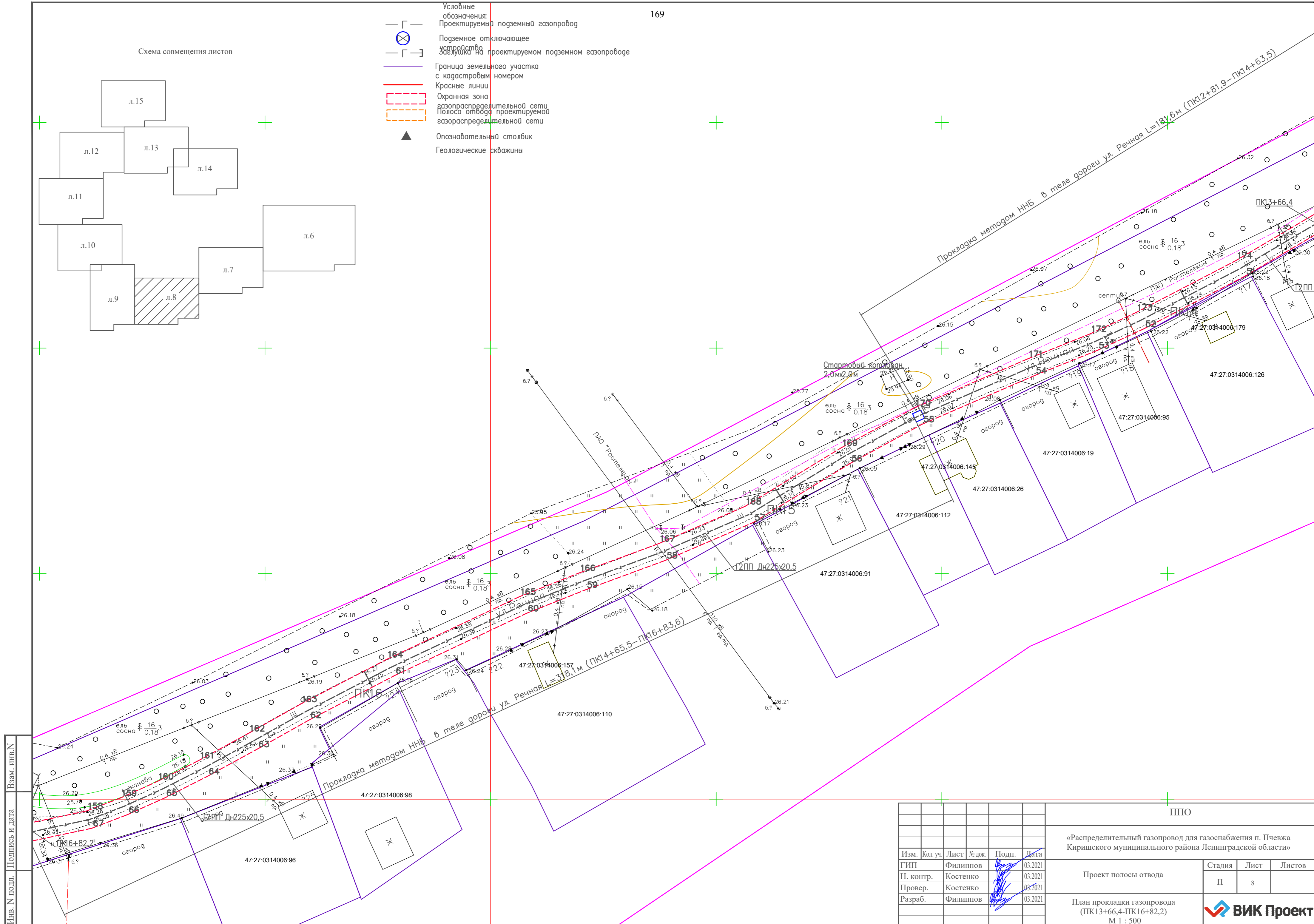




Схема совмещения листов

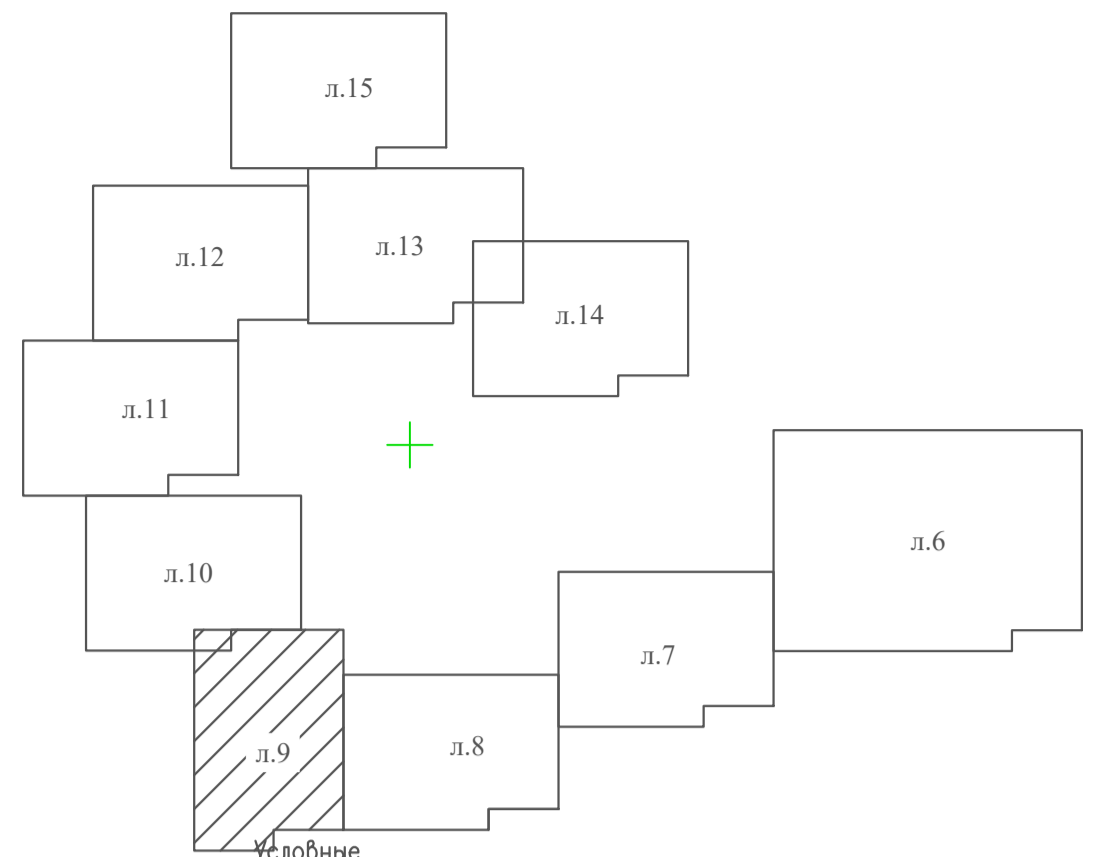


- Условные обозначения:
- [ ] — Проектируемый подземный газопровод
  - ⊗ — Подземное отключающее устройство
  - [ ] — Завалуха на проектируемом подземном газопроводе
  - — Граница земельного участка с кадастровым номером
  - — Красные линии
  - — Охранная зона газораспределительной сети
  - — Полоса отвода проектируемой газораспределительной сети
  - ▲ — Опознавательный столбик
  - ▲ — Геологические скважины

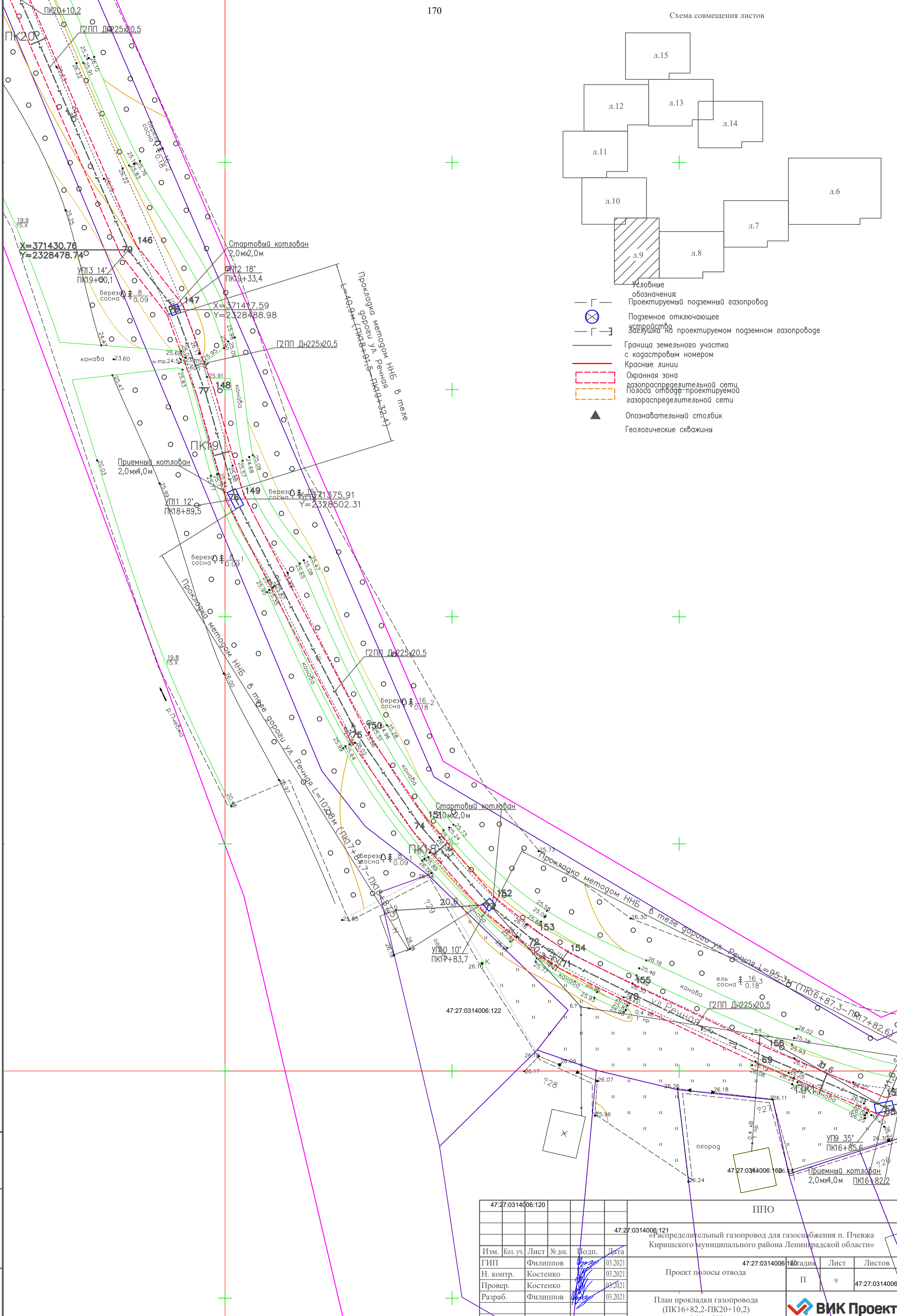


Инв. N подл. Подпись и дата Взам. инв. N

					ППО				
					«Распределительный газопровод для газоснабжения п. Печва Киришского муниципального района Ленинградской области»				
Изм.	Кол. уч.	Лист	№ док.	Подп.	Дата	Проект полосы отвода	Стадия	Лист	Листов
							П	8	
Н. контр.		Костенко			03.2021		План прокладки газопровода (ПК13+66,4-ПК16+82,2) М 1 : 500	<b>ВИК Проект</b>	
Провер.		Костенко			03.2021				
Разраб.		Филиппов			03.2021				



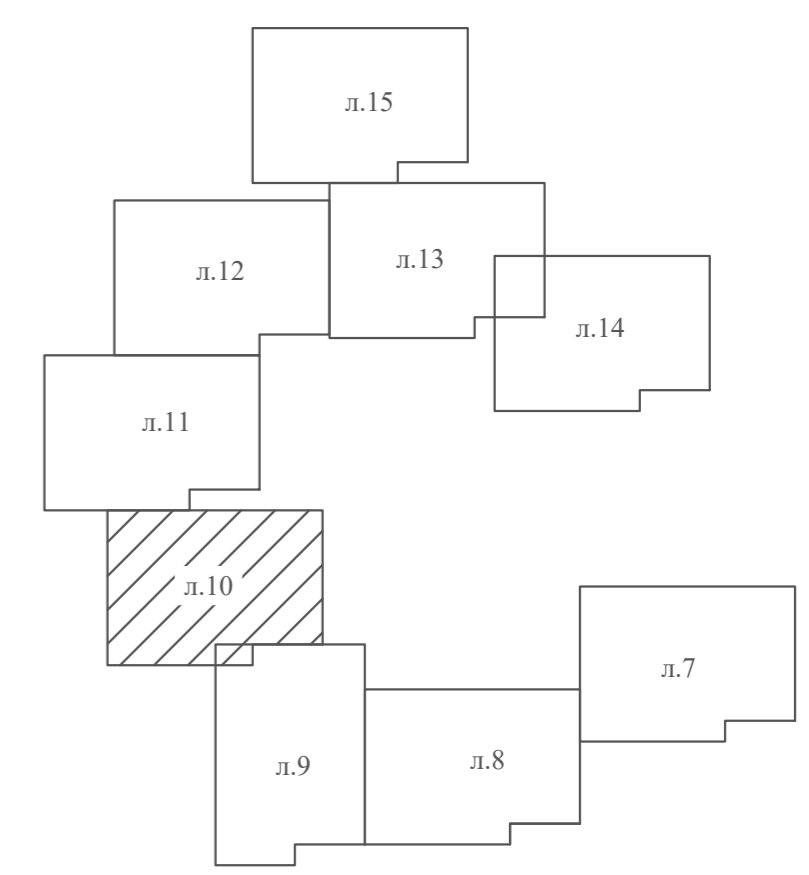
- Условные обозначения:
- Г — Проектируемый подземный газопровод
  - ⊗ Подземное отключающее устройство
  - Г — Заделка на проектируемом подземном газопроводе
  - Г — Граница земельного участка с кадастровым номером
  - Красные линии — Охранная зона газораспределительной сети
  - Оранжевые линии — Полоса отвода проектируемой газораспределительной сети
  - ▲ Опознавательный столбик
  - ⊕ Геологические скважины




Изм. № подл. Подпись и дата  
Взам. инв. №

47:27:0314006:120				ППО				
47:27:0314006:121				«Распределительный газопровод для газоснабжения п. Печва Киришского муниципального района Ленинградской области»				
Изм.	Кол. уч.	Лист	№ док.	Подп.	Дата	47:27:0314006:120	Лист	Листов
ГИП		Филиппов			03.2021	Проект полосы отвода	П	9
Н. контр.		Костенко			03.2021			47:27:0314006:
Провер.		Костенко			03.2021			
Разраб.		Филиппов			03.2021	План прокладки газопровода (ПК16+82,2-ПК20+10,2) М 1 : 500		





- Условные обозначения:
- Г — Проектируемый подземный газопровод
  - ⊗ Подземное отключающее устройство
  - Г — Зазор для прокладки проектируемого подземного газопровода
  - Г — Граница земельного участка с кадастровым номером
  - Красные линии
  - Охранная зона газораспределительной сети
  - Полоса отвода проектируемой газораспределительной сети
  - ▲ Оповестительный столбик
  - ▲ Геологические скважины

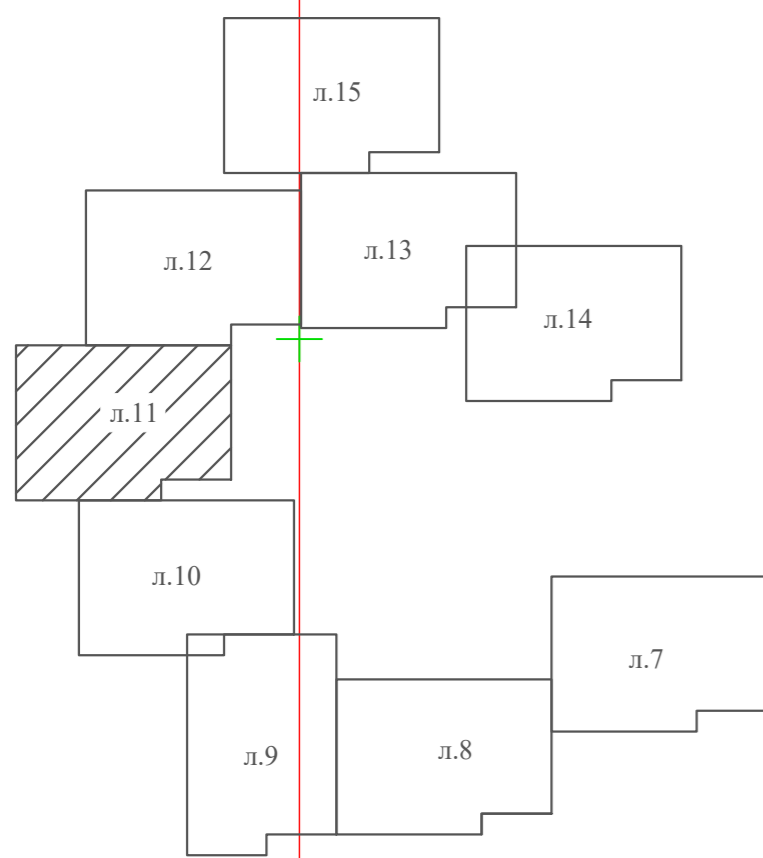


Инв. N подл. Подпись и дата Взам. инв. N

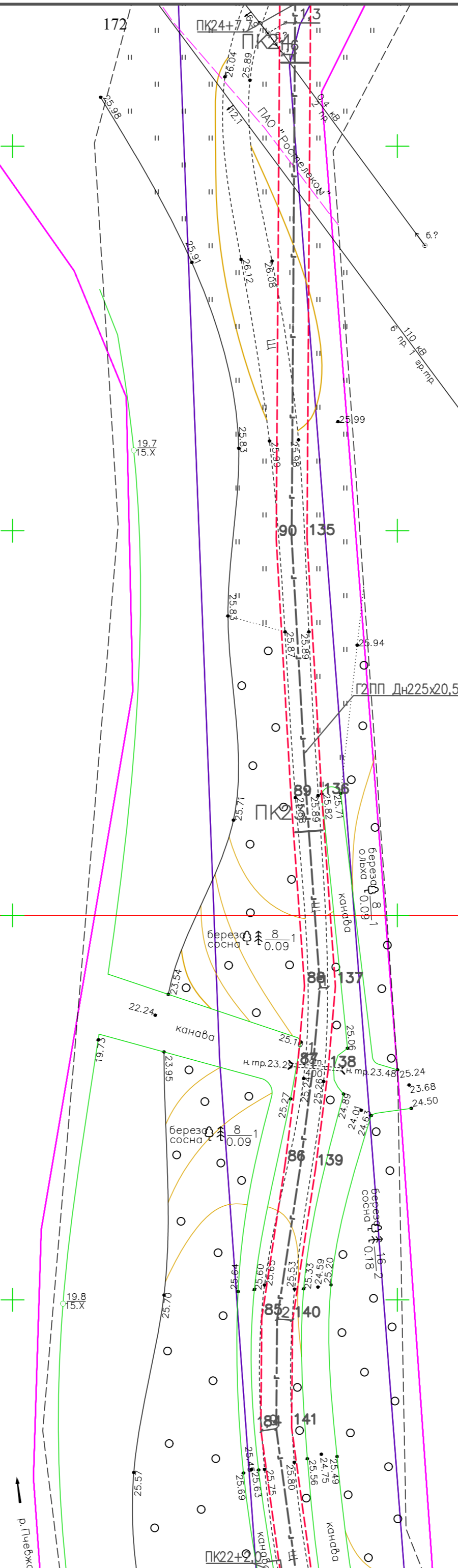
ППО					
«Распределительный газопровод для газоснабжения п. Пчевжа Киришского муниципального района Ленинградской области»					
Изм.	Кол. уч.	Лист	№ док.	Подп.	Дата
ГИП		Филиппов			03.2021
Н. контр.		Костенко			03.2021
Провер.		Костенко			03.2021
Разраб.		Филиппов			03.2021
Проект полосы отвода					
				Стадия	Лист
				П	10
Листов					
План прокладки газопровода (ПК20+10,2-ПК22+2,0) М 1 : 500					

- Условные обозначения:
- Г — Проектируемый подземный газопровод
  - ⊗ — Подземное отключающее устройство
  - Г — Заглушка на проектируемом подземном газопроводе
  - Г — Граница земельного участка с кадастровым номером
  - — Красные линии
  - — Охранная зона газораспределительной сети
  - — Полоса отвода проектируемой газораспределительной сети
  - ▲ — Опознавательный столбик
  - ▲ — Геологические скважины

Схема совмещения листов



Инв. № подл. Подпись и дата Взам. инв. №

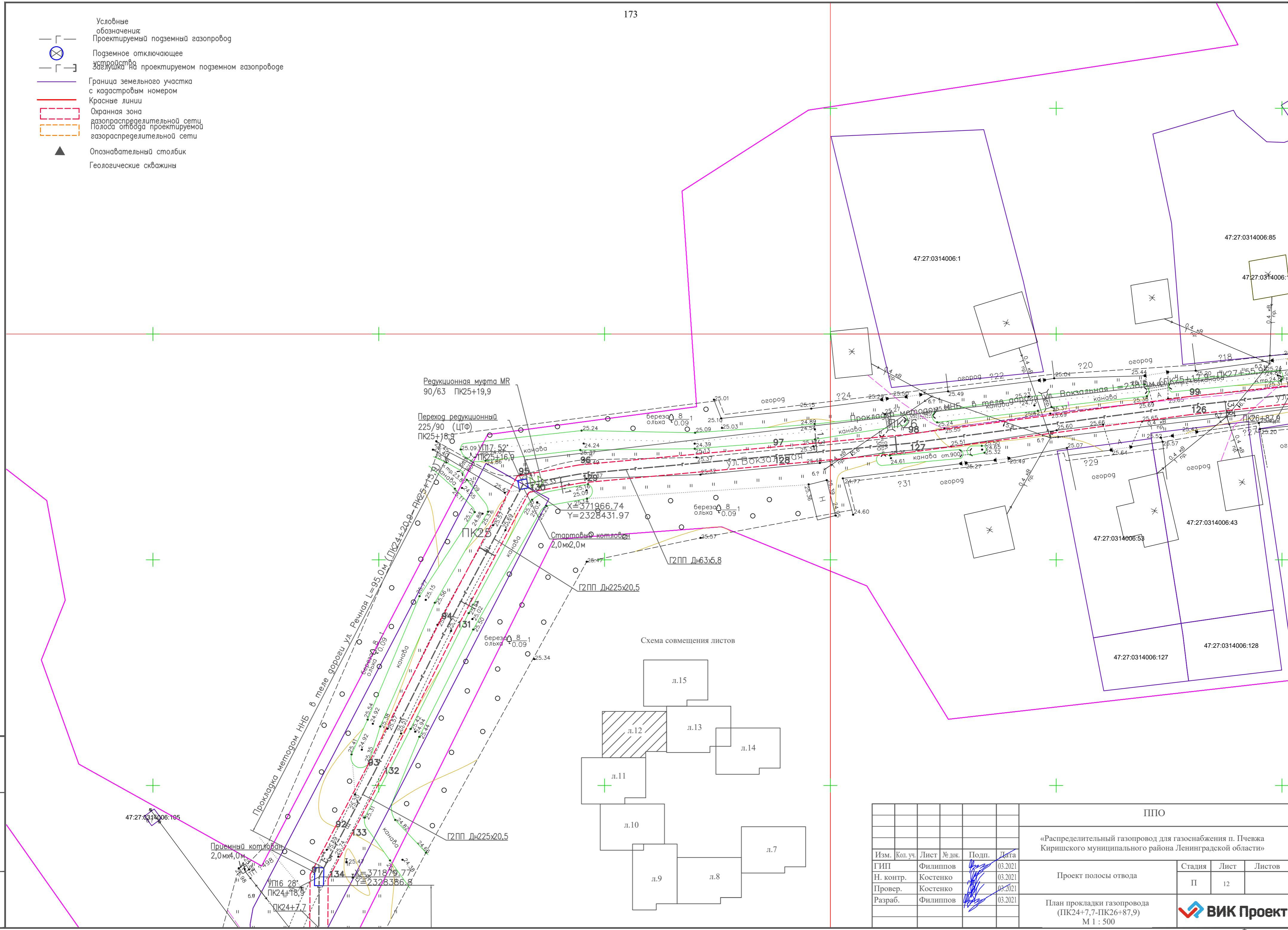


Прокладка мемором ННБ в меже дорожки ул. Речная L=290,3м (ПК21+96,6-ПК24+86,9)

ППО					
«Распределительный газопровод для газоснабжения п. Пчевжа Киришского муниципального района Ленинградской области»					
Изм.	Кол. уч.	Лист	№ док.	Подп.	Дата
					03.2021
ГИП		Филиппов			03.2021
Н. контр.		Костенко			03.2021
Провер.		Костенко			03.2021
Разраб.		Филиппов			03.2021
Проект полосы отвода					
План прокладки газопровода (ПК22+2,0-ПК24+7,7)					
М 1 : 500					
Стадия	Лист	Листов			
П	11				

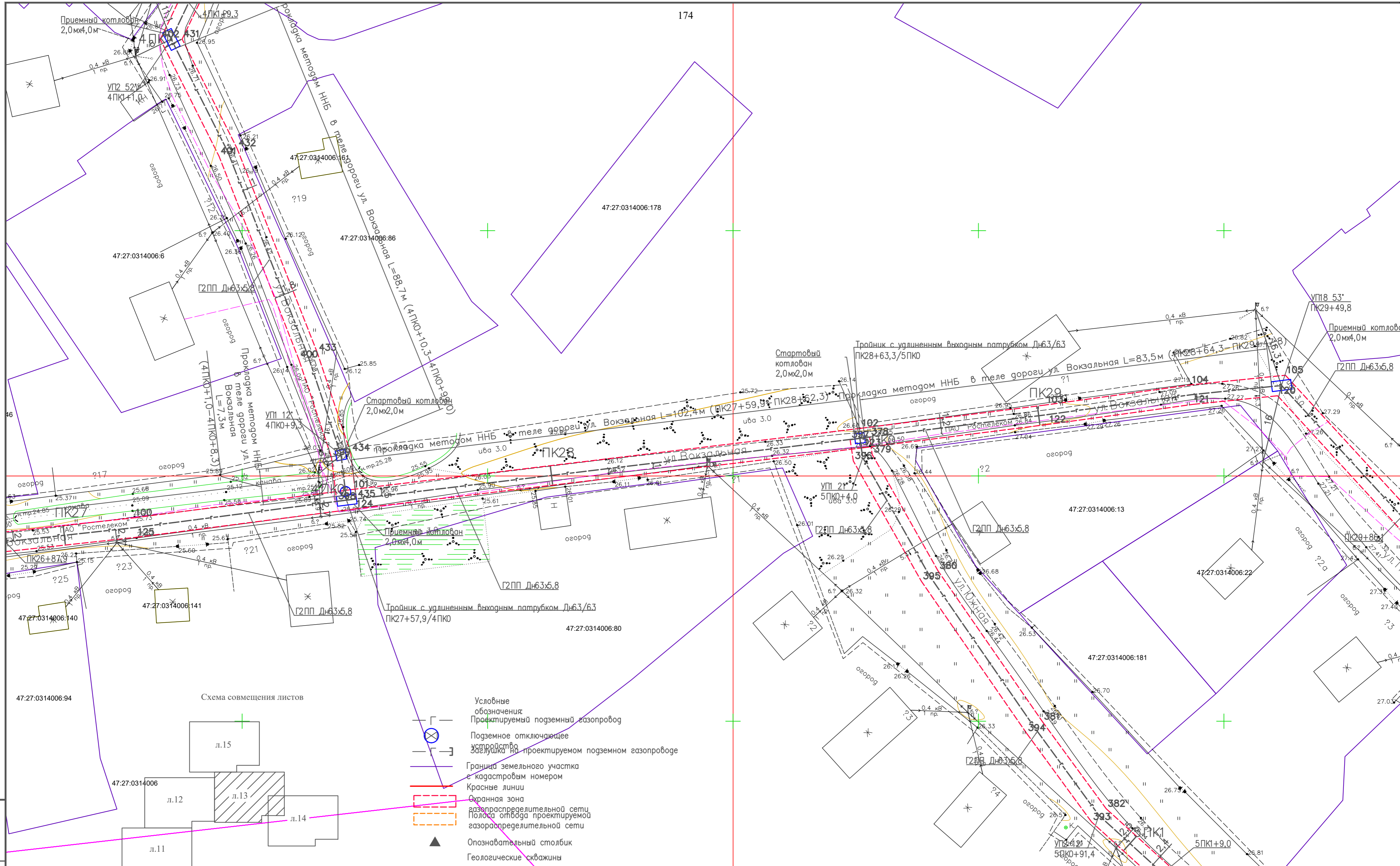


- └┐— Условные обозначения: Проектируемый подземный газопровод
- ⊗ Подземное отключающее устройство
- └┐— Заглушка на проектируемом подземном газопроводе
- Граница земельного участка с кадастровым номером
- Красные линии
- ▭ Охранная зона газораспределительной сети
- ▭ Полоса отвода проектируемой газораспределительной сети
- ▲ Опознавательный столбик
- ▲ Геологические скважины



Инв. N подл. Подпись и дата Взам. инв. N

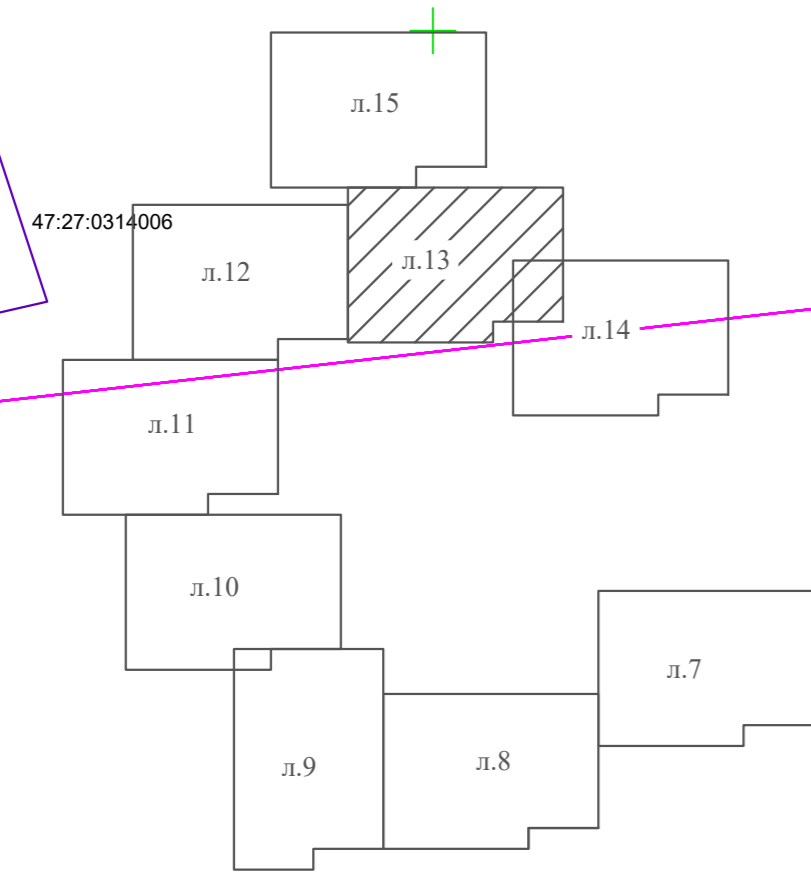
Изм.						Кол. уч.						Лист						№ док.						Подп.						Дата																													
ГИП												Филиппов												03.2021												03.2021												03.2021											
Н. контр.												Костенко												03.2021												03.2021												03.2021											
Провер.												Костенко												03.2021												03.2021												03.2021											
Разраб.												Филиппов												03.2021												03.2021												03.2021											
ППО																		«Распределительный газопровод для газоснабжения п. Печвежа Киришского муниципального района Ленинградской области»																																									
Проект полосы отвода																		Стадия			Лист			Листов																																			
План прокладки газопровода (ПК24+7,7-ПК26+87,9) М 1 : 500																		П			12																																						



- Условные обозначения:
- Проектируемый подземный газопровод
  - Подземное отключающее устройство
  - Граница земельного участка с кадастровым номером
  - Красные линии
  - Охранная зона газораспределительной сети
  - Полоса отвода проектируемой газораспределительной сети
  - Опознавательный столбик
  - Геологические скважины

Изм. N подл. Подпись и дата

Взам. инв. N	
Инв. N подл.	



Изм.						Кол. уч.						Лист						№ док.						Подп.						Дата					
ГИП						Филиппов						03.2021																							
Н. контр.						Костенко						03.2021						Проект полосы отвода						Стадия		Лист		Листов							
Провер.						Костенко						03.2021						П		13															
Разраб.						Филиппов						03.2021						ППО						«Распределительный газопровод для газоснабжения п. Печвежа Киришского муниципального района Ленинградской области»											
												План прокладки газопровода (ПК26+87,9-ПК29+86,1; 4ПК0+0,0-4ПК1+9,3; 5ПК0+0,0-5ПК1+9,0) М 1 : 500																							

- [ ] — Условные обозначения Проектируемый подземный газопровод
- ⊗ Подземное отключающее устройство
- [ ] — Заглушка на проектируемом подземном газопроводе
- Граница земельного участка с кадастровым номером
- Красные линии
- Охранная зона газораспределительной сети
- Полоса отвода проектируемой газораспределительной сети
- ▲ Опознавательный столбик
- Геологические скважины

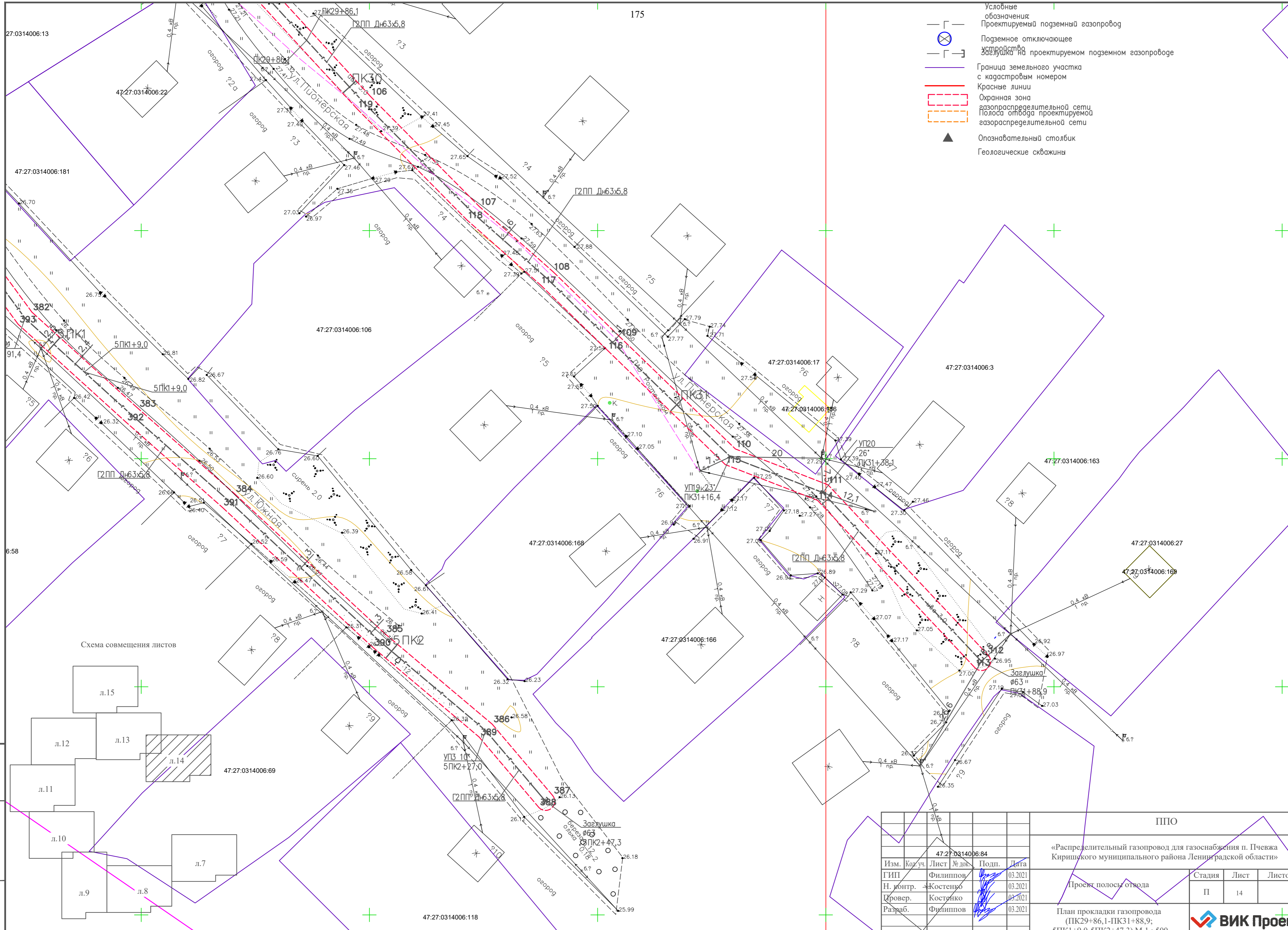
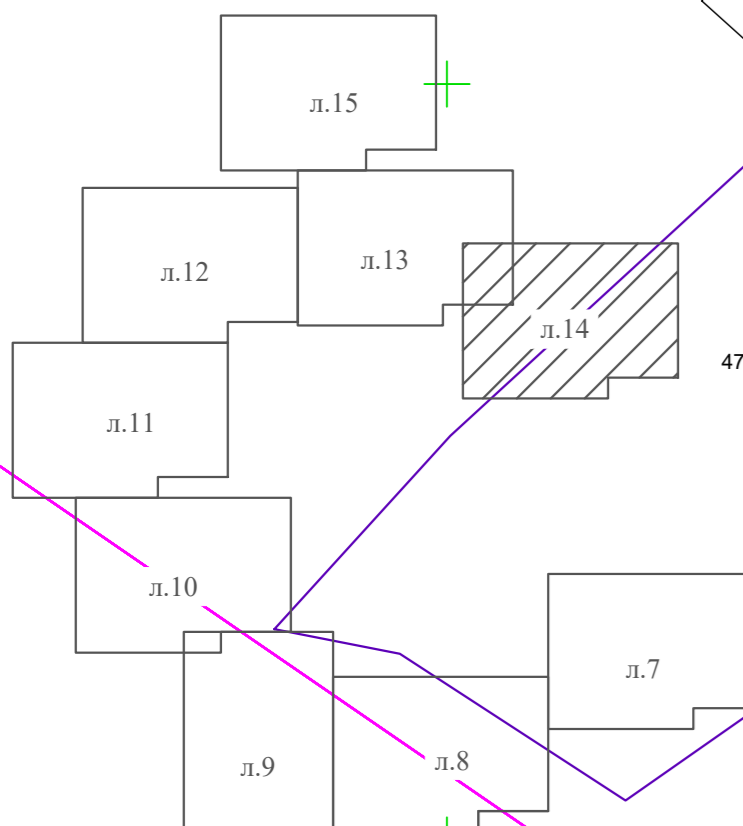


Схема совмещения листов

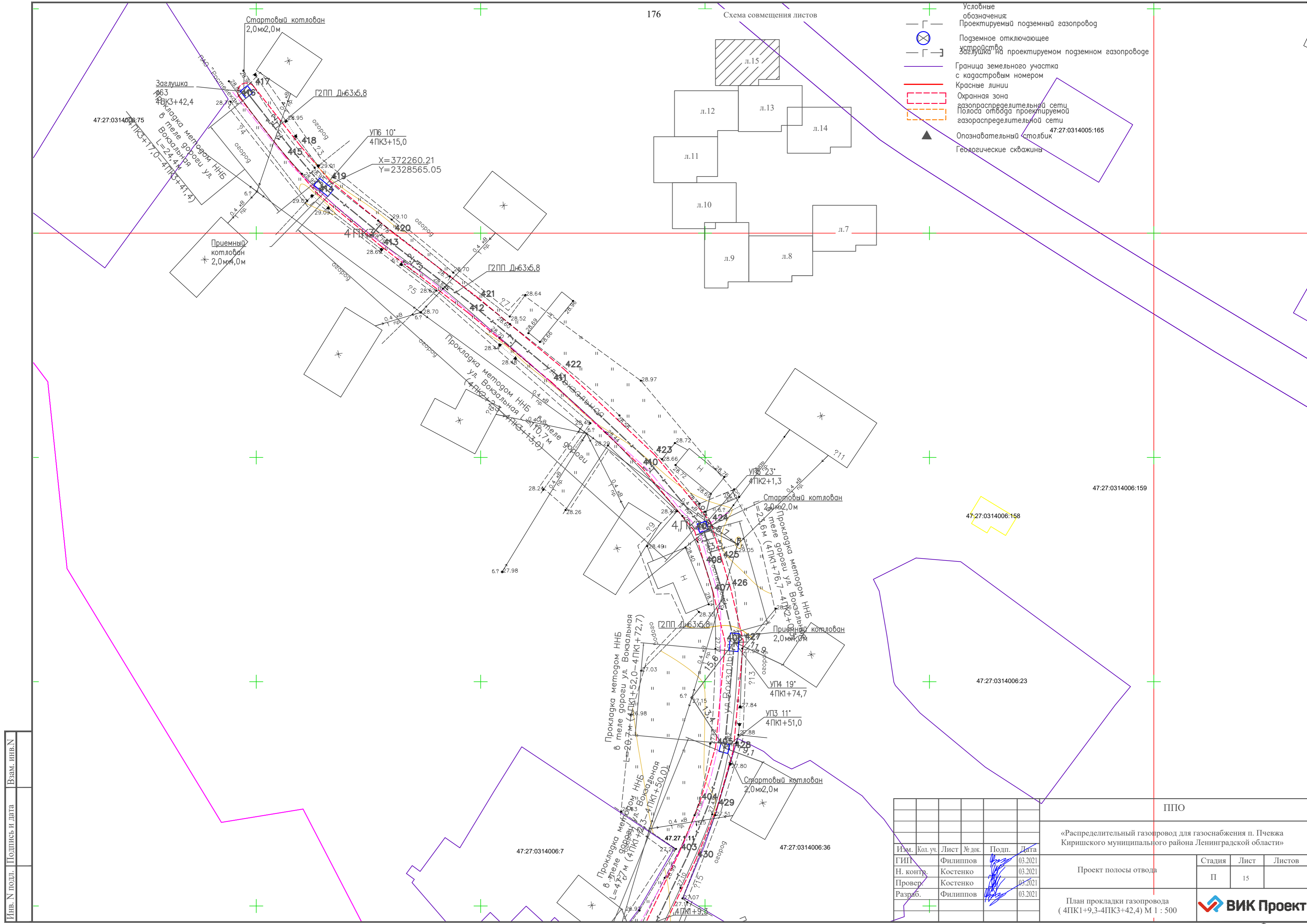
Изм. N подл. Подпись и дата Взам. инв. N



ППО					
«Распределительный газопровод для газоснабжения п. Печва Киришского муниципального района Ленинградской области»					
Изм.	Код уч.	Лист	№ док.	Подп.	Дата
		47:27:0314006:84		Филиппов	03.2021
ГИП				Костенко	03.2021
Н. контр.				Костенко	03.2021
Провер.				Филиппов	03.2021
Разраб.					
Проект полосы отвода					Стадия
План прокладки газопровода (ПК29+86,1-ПК31+88,9; 5ПК1+9,0-5ПК2+47,3) М 1 : 500					Лист
					Листов
					П
					14



- Условные обозначения:
- Г — Проектируемый подземный газопровод
  - ⊗ Подземное отключающее устройство
  - Г — Заглушка на проектируемом подземном газопроводе
  - Граница земельного участка с кадастровым номером
  - Красные линии
  - Охранная зона газораспределительной сети
  - Полоса отвода проектируемой газораспределительной сети
  - ▲ Оознавательный столбик
  - ▲ Геологические скважины



Инв. N подл. Подпись и дата Взам. инв. N

Изм.	Кол. уч.	Лист	№ док.	Подп.	Дата

ППО			
«Распределительный газопровод для газоснабжения п. Пчевжа Киришского муниципального района Ленинградской области»			
Проект полосы отвода	Стадия	Лист	Листов
	П	15	
План прокладки газопровода (4ПК1+9,3-4ПК3+42,4) М 1 : 500			





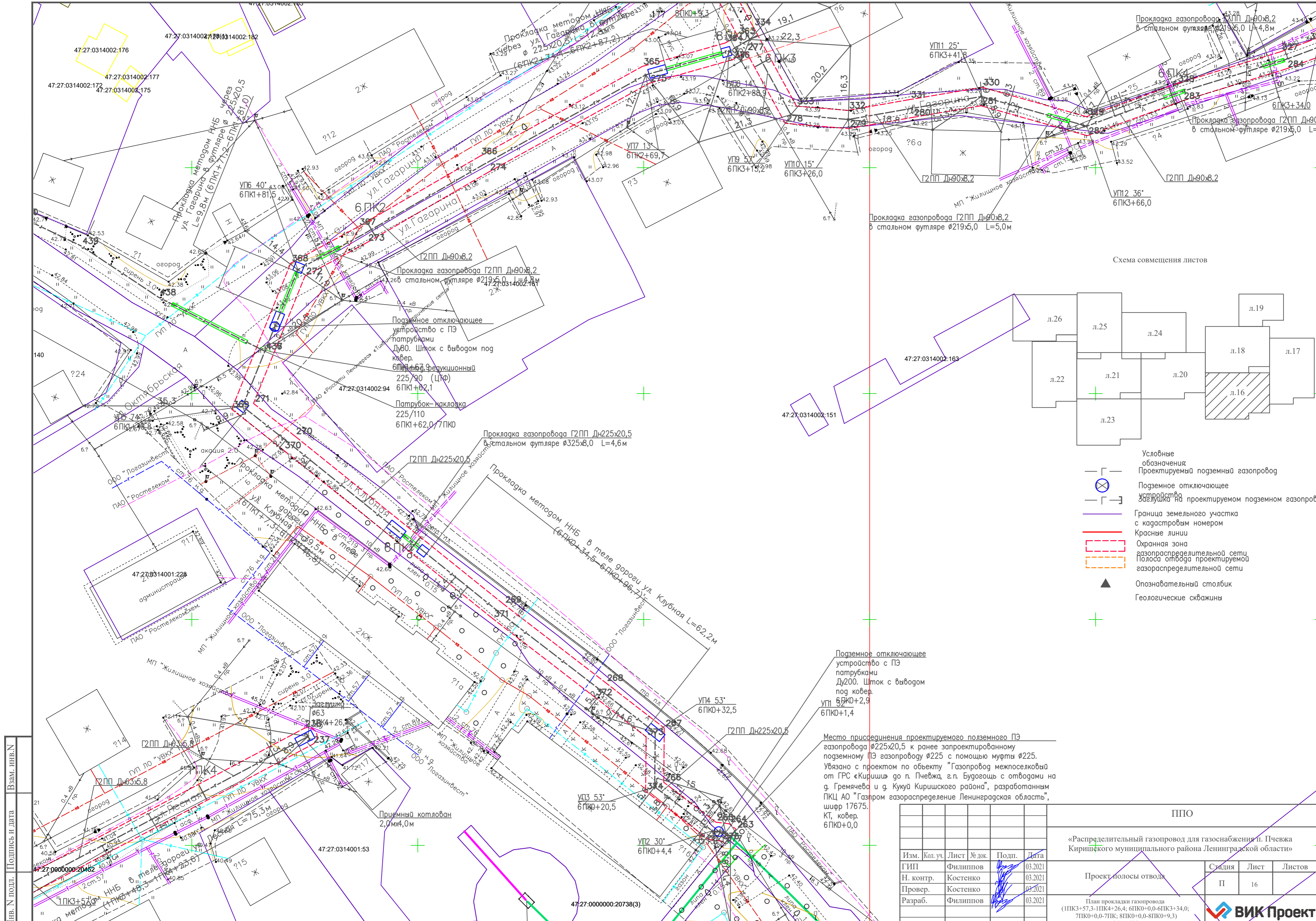
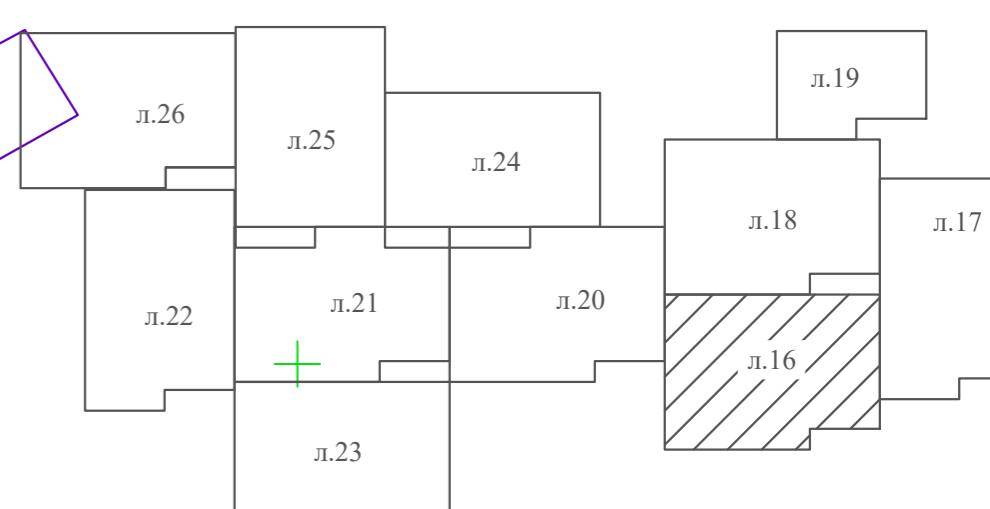


Схема совмещения листов



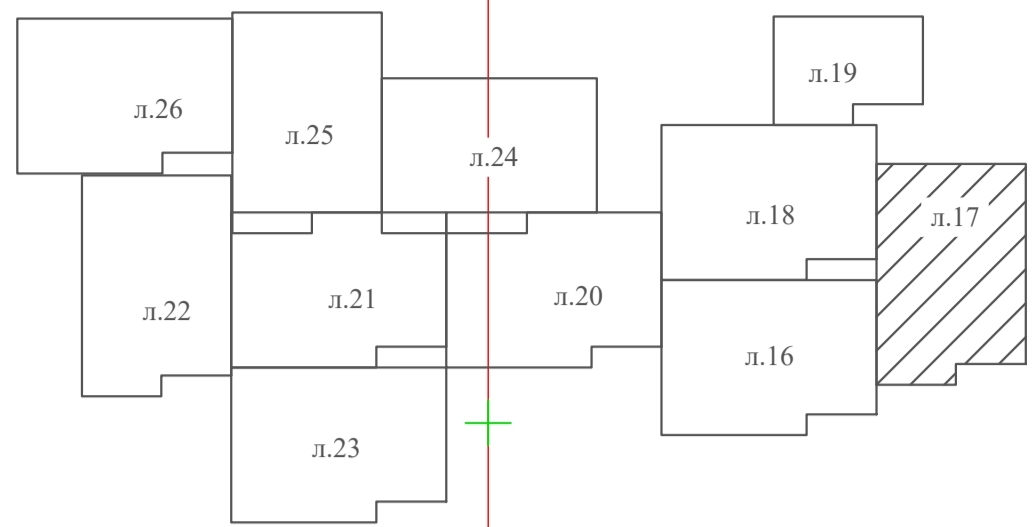
- Условные обозначения:
- Проектируемый подземный газопровод
  - Подземное отключающее устройство
  - Устройство на проектируемом подземном газопроводе
  - Граница земельного участка с кадастровым номером
  - Красные линии
  - Охранная зона газораспределительной сети
  - Полоса отвода проектируемой газораспределительной сети
  - Опознавательный столбик
  - Геологические скважины

Подземное отключающее устройство с ПЭ патрубками Ду200. Шток с выводом под ковер. 6ПК0+2,9

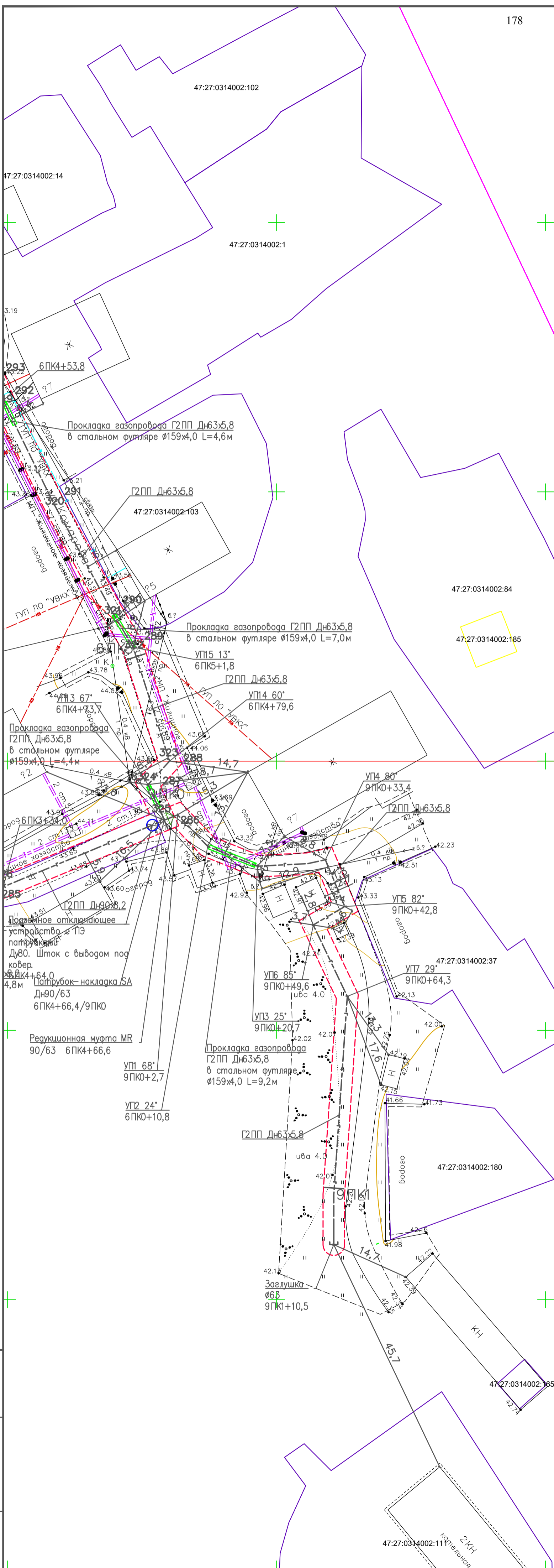
Место присоединения проектируемого подземного ПЭ газопровода Ø225x20,5 к ранее запроектированному подземному ПЭ газопроводу Ø225 с помощью муфты Ø225. Увязано с проектом по объекту "Газопровод межпоселковый от ГРС «Кириши» до п. Пчевжа, г.п. Будогощь с отводами на с. Гремячево и с. Кудуй Киришского района", разработанным ПКЦ АО "Газпром газораспределение Ленинградская область", шифр 17675. КТ, ковер. 6ПК0+0,0

Инв. N подл.	Подпись и дата	Взам. инв. N

Изм.					ППО			
Кол. уч.	Лист	№ док.	Подп.	Дата	«Распределительный газопровод для газоснабжения п. Пчевжа Киришского муниципального района Ленинградской области»			
ГИП	Филиппов			03.2021	Проект полосы отвода	Студия	Лист	Листов
Н. контр.	Костенко			03.2021		П	16	
Провер.	Костенко			03.2021				
Разраб.	Филиппов			03.2021				
План прокладки газопровода (ПКЗ+57,3-ПК4+26,4; 6ПК0+0,0-6ПК3+34,0; 7ПК0+0,0-7ПК; 8ПК0+0,0-8ПК0+9,3) М 1 : 500								



- Условные обозначения:
- Г — Проектируемый подземный газопровод
  - ⊗ Подземное отключающее устройство
  - Г — Заглушка на проектируемом подземном газопроводе
  - Граница земельного участка с кадастровым номером
  - Красные линии
  - Охранная зона газораспределительной сети
  - Полоса отвода проектируемой газораспределительной сети
  - ▲ Оповестительный столбик
  - Геологические скважины

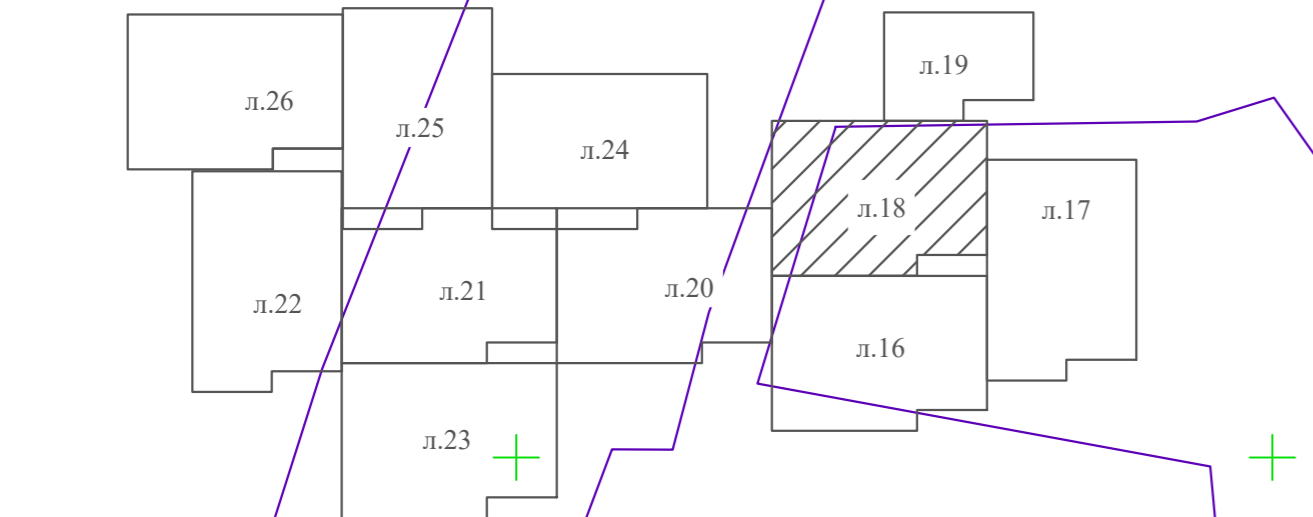


ППО					
47:27:0314002:166					
редительный газопровод для газоснабжения п. Пчевжа Киришского муниципального района Ленинградской области»					
Изм.	Кол. уч.	Лист	№ док.	Подп.	Дата
					03.2021
Н. контр.		Костенко			03.2021
Провер.		Костенко			03.2021
Разраб.		Филиппов			03.2021
Проект полосы отвода					
				Стадия	Лист
				П	17
План прокладки газопровода (6ПК3+34,0-6ПК4+53,8; 9ПК0+0,0-9ПК1+10,5) М 1 : 500					
<b>ВИК Проект</b>					

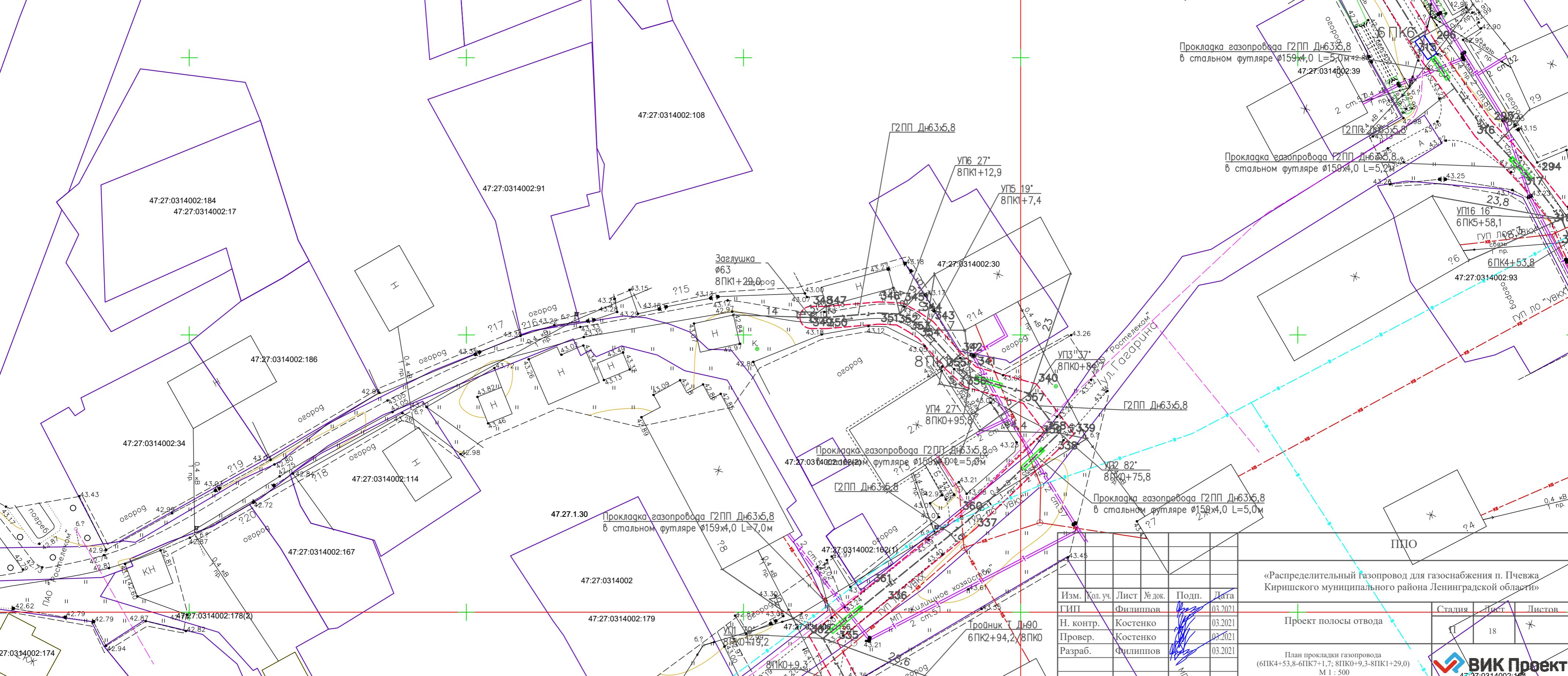
Изм. N подл. Подпись и дата

Взам. инв. N

Схема совмещения листов



- Условные обозначения:
- Г — Проектируемый подземный газопровод
  - ⊗ — Подземное отключающее устройство
  - Г — Заглушка на проектируемом подземном газопроводе
  - Г — Граница земельного участка с кадастровым номером
  - Красные линии
  - Оранжевая зона газораспределительной сети
  - Полоса отвода проектируемой газораспределительной сети
  - ▲ — Опылительный столбик
  - Геологические скважины



Инв. № подл. Подпись и дата Взам. инв.№

Изм.	Код. уч.	Лист	№ док.	Подп.	Дата
ГИП		Филиппов			03.2021
Н. контр.		Костенко			03.2021
Провер.		Костенко			03.2021
Разраб.		Филиппов			03.2021

ПКО

«Распределительный газопровод для газоснабжения п. Печва  
Киришского муниципального района Ленинградской области»

Стадия	Лист	Листов
Проект полосы отвода	18	*

План прокладки газопровода  
(6ПК4+53,8-6ПК7+1,7; 8ПК0+9,3-8ПК1+29,0)  
М 1 : 500

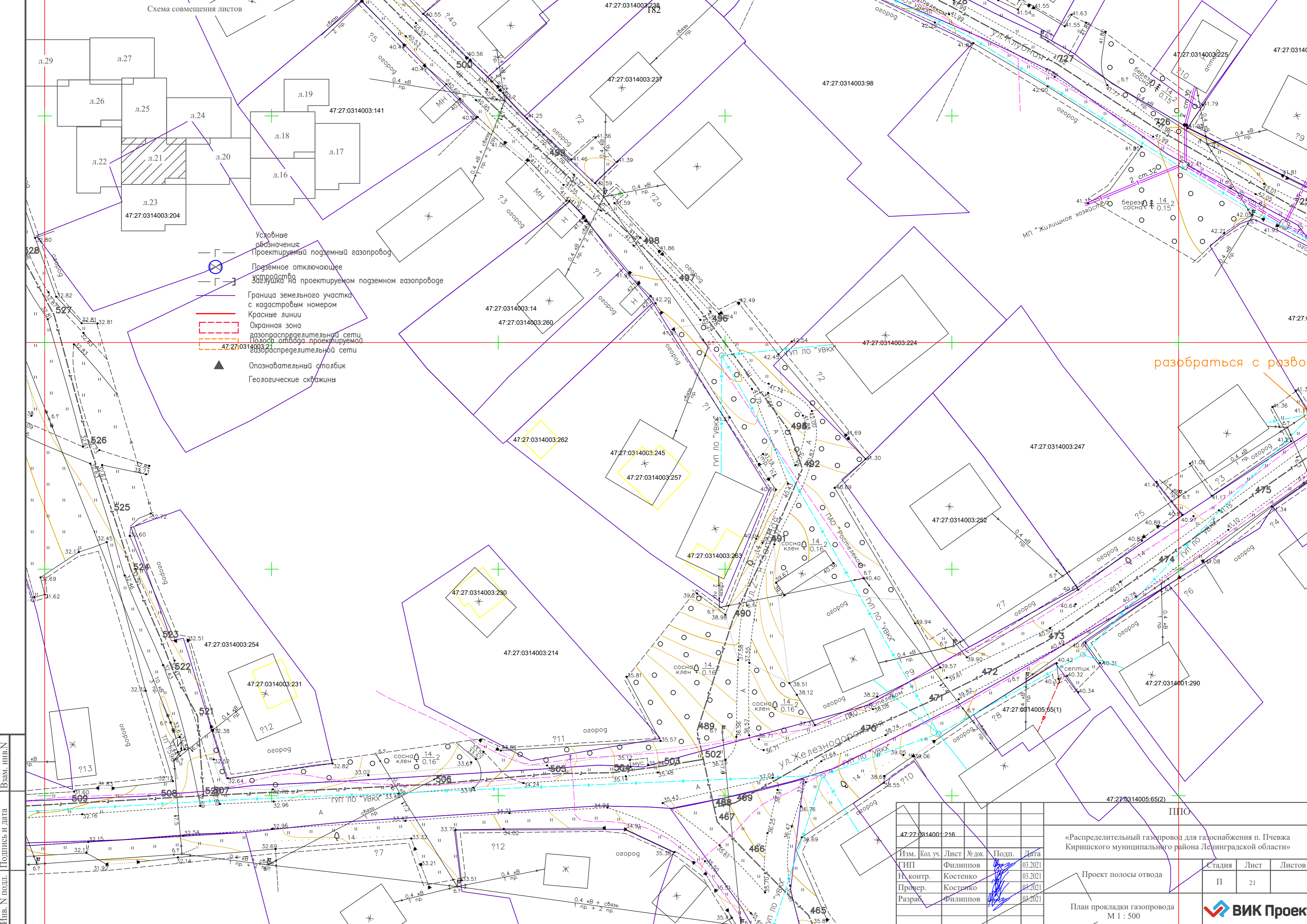
**ВИК Проект**  
47:27:0314002:164

Формат





Схема совмещения листов



- Условные обозначения:
- [ ] — Проектируемый подземный газопровод
  - ⊗ Подземное отключающее устройство
  - [ ] — Устройство на проектируемом подземном газопроводе
  - Граница земельного участка с кадастровым номером
  - Красные линии
  - Охранная зона газораспределительной сети
  - Полоса отвода проектируемой газораспределительной сети
  - ▲ Опознавательный столбик
  - ▲ Геологические скважины

разобраться с развод

Изм. N подл. Подпись и дата

Изм.	Кол. уч.	Лист	Мод.	Подп.	Дата
ГИП	Филиппов				03.2021
Н. контр.	Костенко				03.2021
Провер.	Костенко				03.2021
Разраб.	Филиппов				03.2021

47:27:0314003:216					
«Распределительный газопровод для газоснабжения п. Пчевжа Киришского муниципального района Ленинградской области»					
Стадия	Лист	Листов			
П	21				

ППО

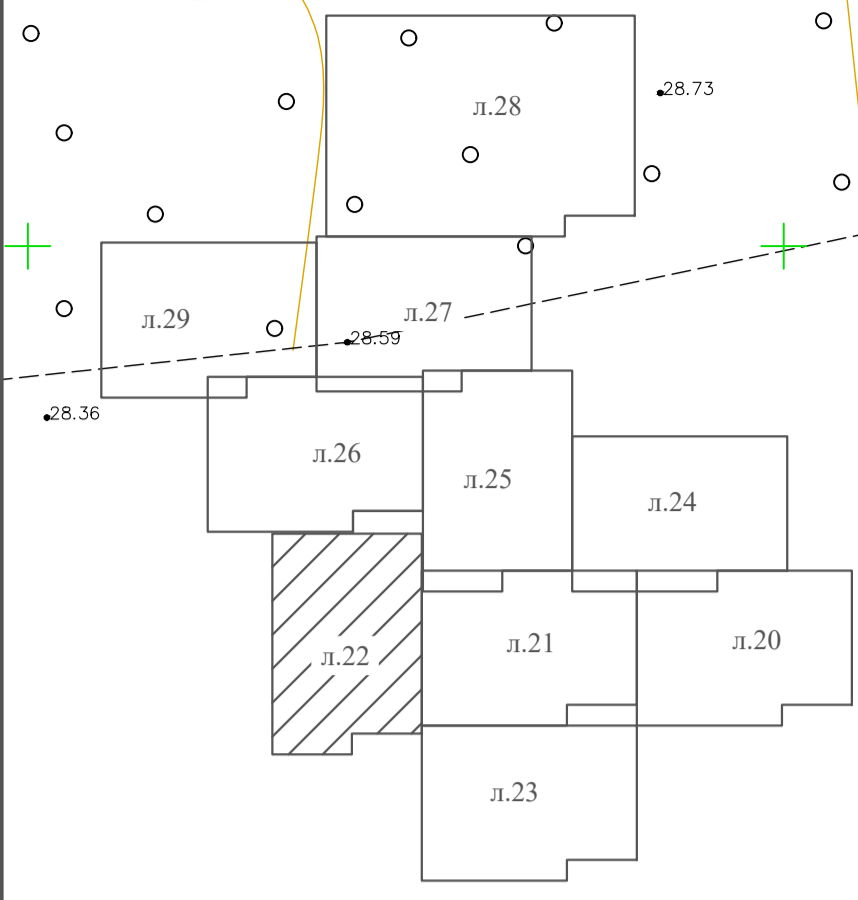
Проект полосы отвода

План прокладки газопровода  
М 1 : 500

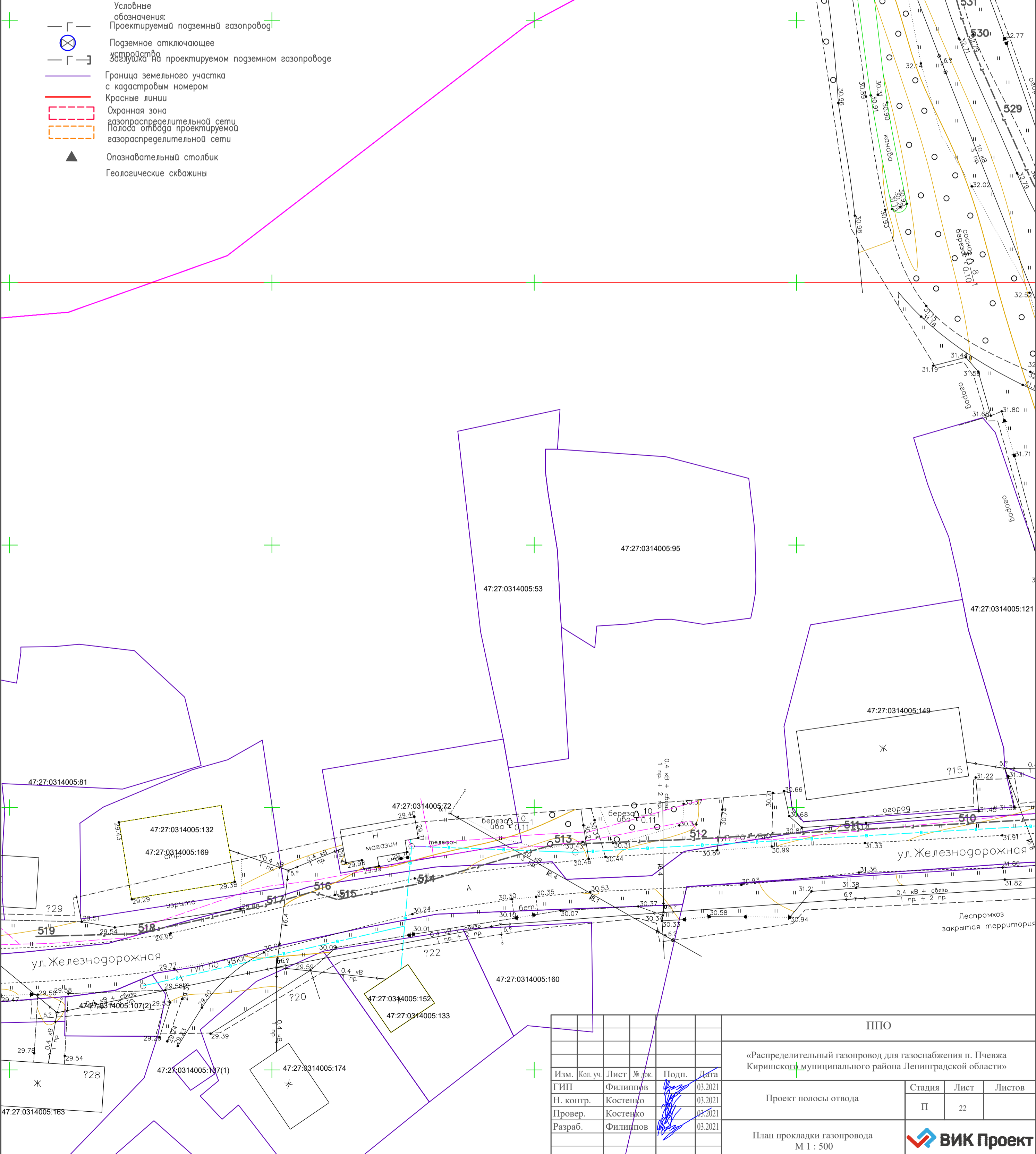
Формат А

183 сосна 14 2  
ольха 0.16

Схема совмещения листов



- Условные обозначения:
- Г — Проектируемый подземный газопровод
  - ⊗ Подземное отключающее устройство
  - Г — Заглушка на проектируемом подземном газопровode
  - Г — Граница земельного участка с кадастровым номером
  - Красные линии
  - Охранная зона газораспределительной сети
  - Полоса отвода проектируемой газораспределительной сети
  - ▲ Опознавательный столбик
  - ▲ Геологические скважины



Изм. N подл. Подпись и дата

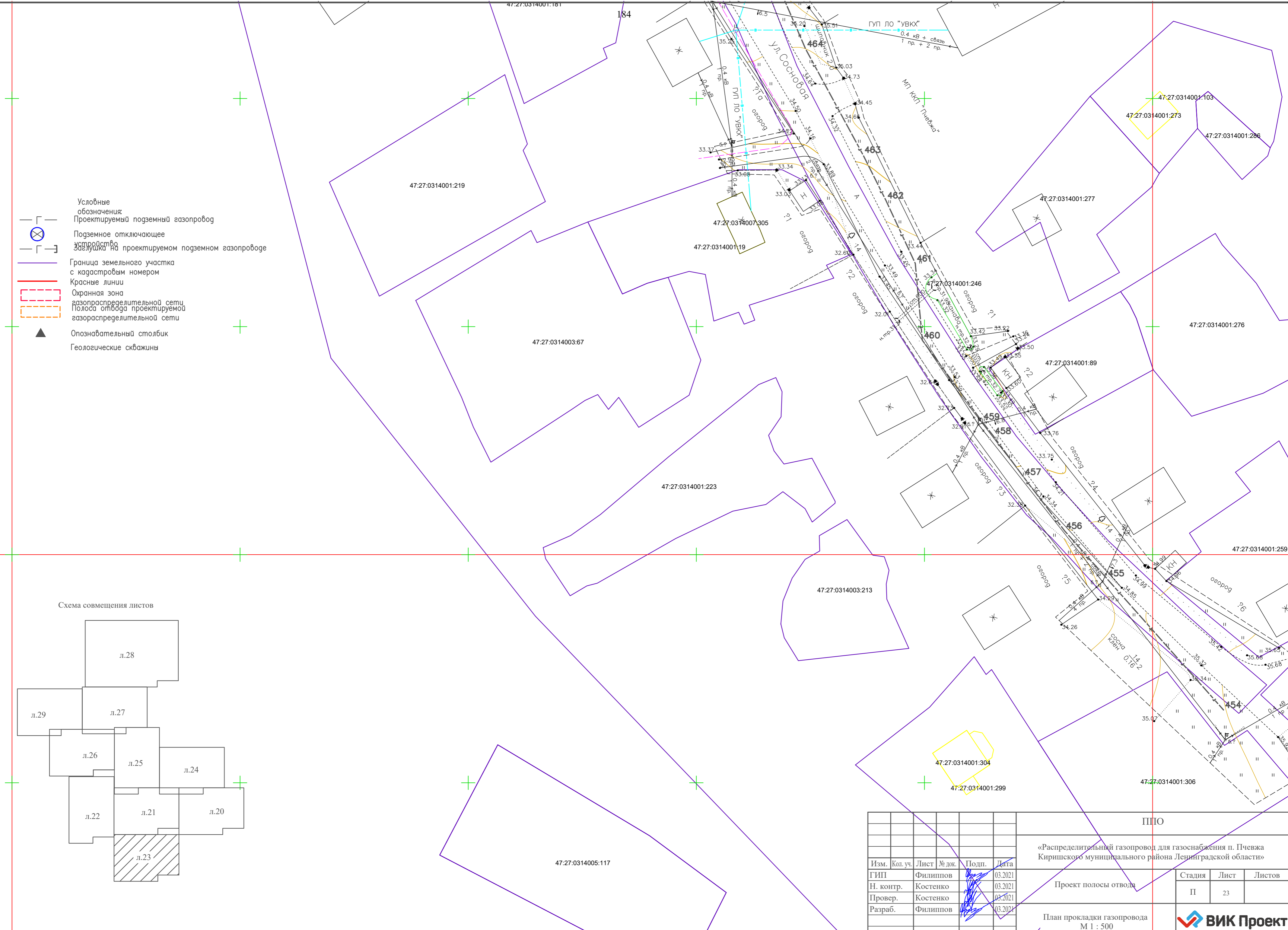
Изм.	Кол. уч.	Лист	№ док.	Подп.	Дата
ГИП		Филиппов			03.2021
Н. контр.		Костенко			03.2021
Провер.		Костенко			03.2021
Разраб.		Филиппов			03.2021

ППО

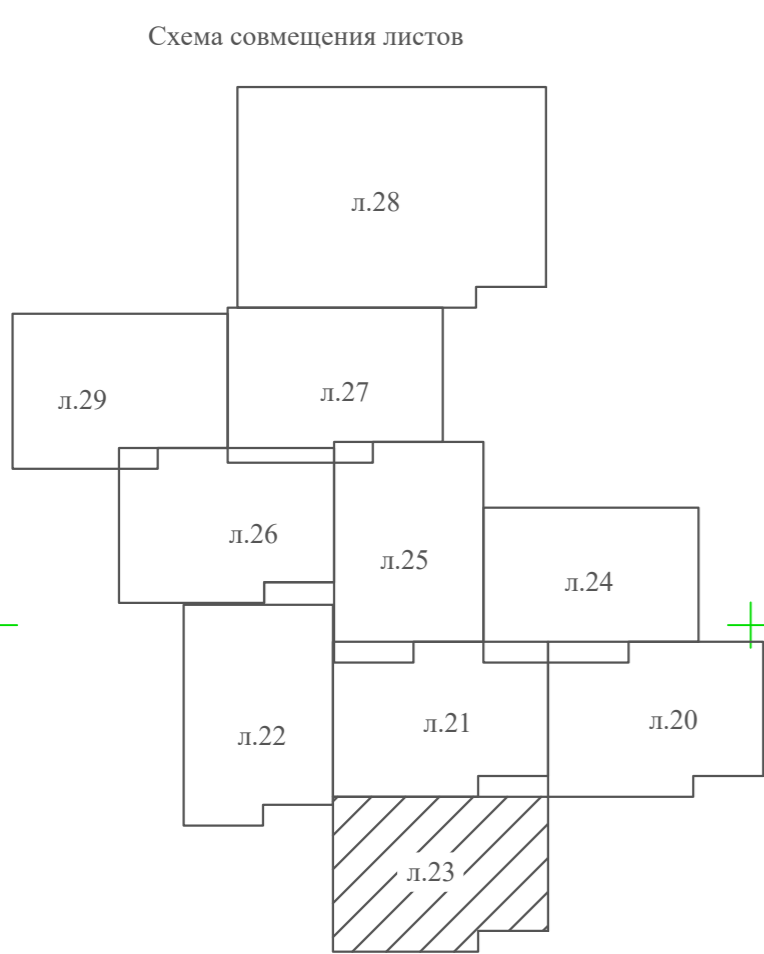
«Распределительный газопровод для газоснабжения п. Пчевжа Киришского муниципального района Ленинградской области»

Проект полосы отвода	Стадия	Лист	Листов
	П	22	

План прокладки газопровода  
М 1 : 500



- Условные обозначения:
- Г — Проектируемый подземный газопровод
  - ⊗ Подземное отключающее устройство
  - Г — Залужка на проектируемом подземном газопроводе
  - Г — Граница земельного участка с кадастровым номером
  - Красные линии
  - Охранная зона газораспределительной сети
  - Полоса отвода проектируемой газораспределительной сети
  - ▲ Опознавательный столбик
  - ▲ Геологические скважины

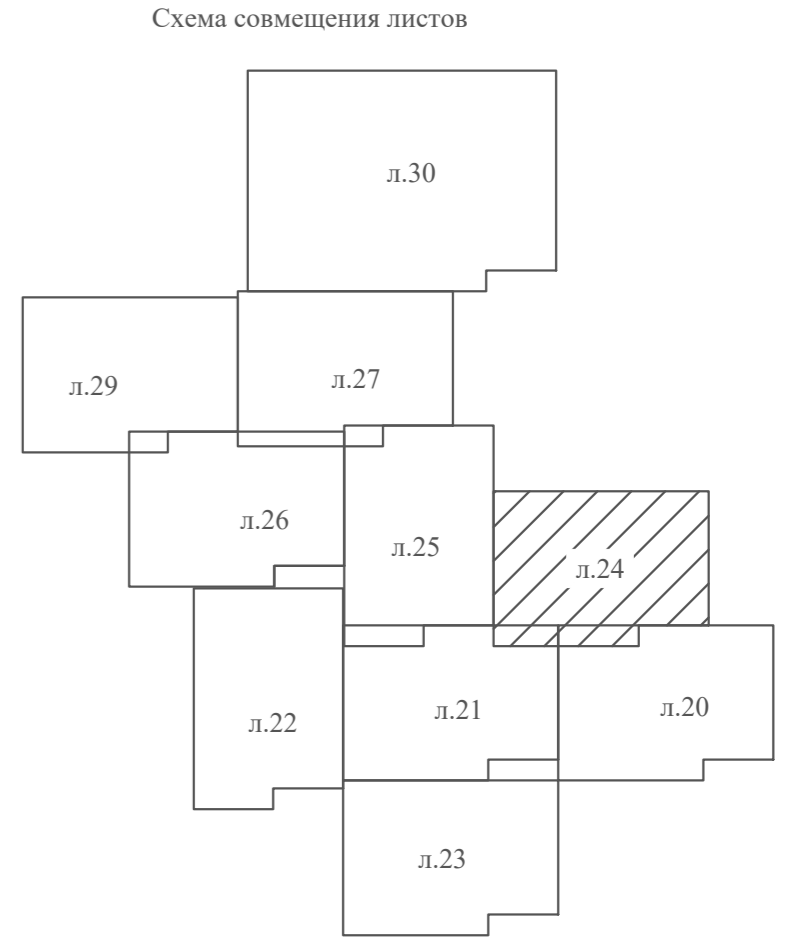
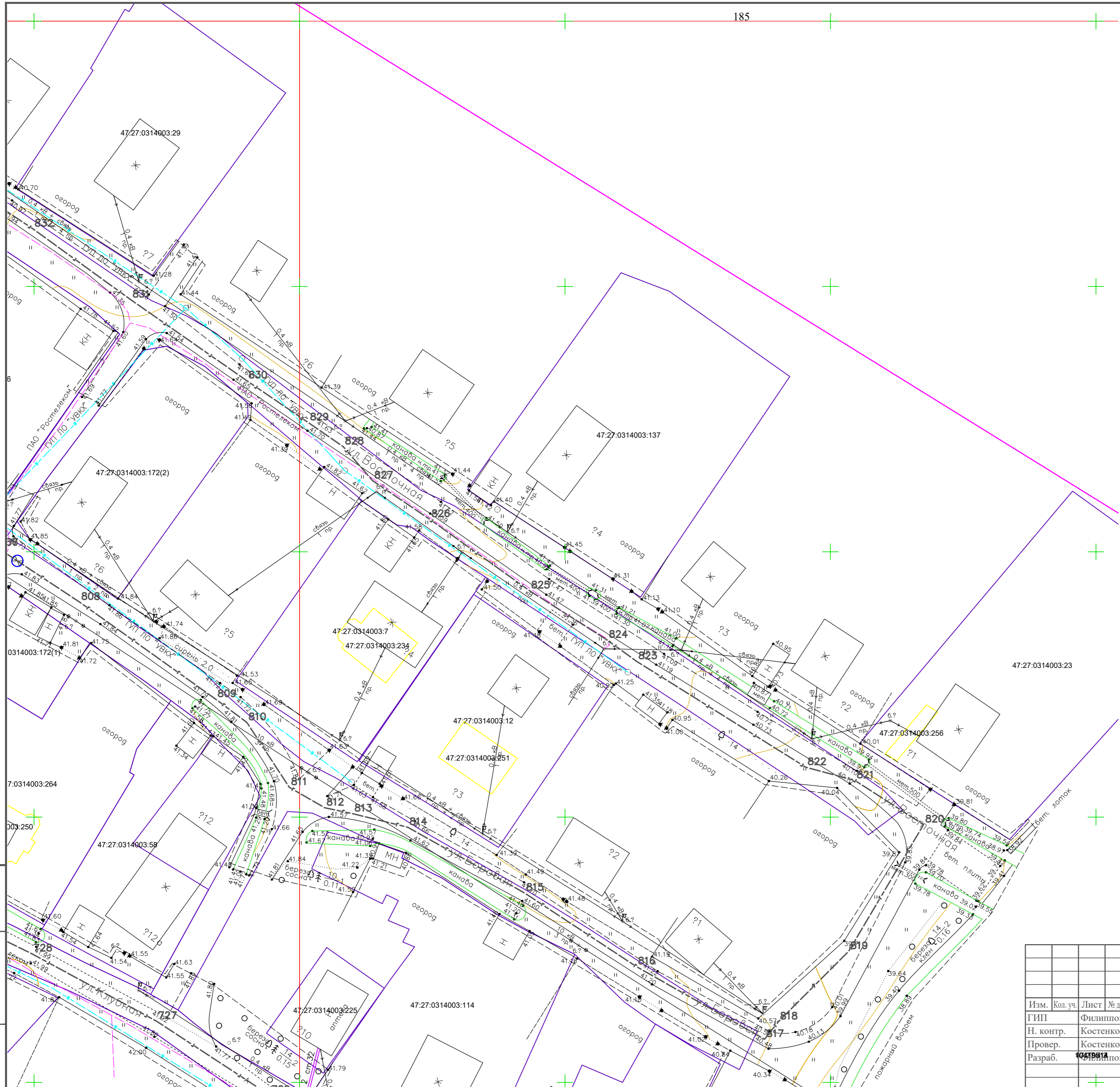


Инв. N подл. Подпись и дата Взам. инв. N

						ППО			
						«Распределительный газопровод для газоснабжения п. Печевжа Киришского муниципального района Ленинградской области»			
Изм.	Кол. уч.	Лист	№ док.	Подп.	Дата	Проект полосы отвода	Стадия	Лист	Листов
ГИП		Филиппов			03.2021		П	23	23
Н. контр.		Костенко			03.2021				
Провер.		Костенко			03.2021				
Разраб.		Филиппов			03.2021				
						План прокладки газопровода М 1 : 500			







- Условные обозначения:
- [ ] — Проектируемый подземный газопровод
  - ⊗ — Подземное отключающее устройство
  - [ ] — Заступка на проектируемом подземном газопроводе
  - [ ] — Граница земельного участка с кадастровым номером
  - [ ] — Красные линии
  - [ ] — Охранная зона газораспределительной сети
  - [ ] — Полоса отвода проектируемой газораспределительной сети
  - ▲ — Опознавательный столбик
  - [ ] — Геологические скважины

Инв. N подл. Подпись и дата Взам. инв. N

ППО										
«Распределительный газопровод для газоснабжения п. Пчевжа Киришского муниципального района Ленинградской области»										
Изм.	Кол. уч.	Лист	№ док.	Подп.						
ГИП		Филиппов		03.2021						
Н. контр.		Костенко		03.2021						
Провер.		Костенко		03.2021						
Разраб.		Филиппов		03.2021						
<table border="1"> <tr> <td>Стадия</td> <td>Лист</td> <td>Листов</td> </tr> <tr> <td>П</td> <td>24</td> <td></td> </tr> </table>					Стадия	Лист	Листов	П	24	
Стадия	Лист	Листов								
П	24									
План прокладки газопровода М 1 : 500										



- Г — Условные обозначения: Проектируемый подземный газопровод
- ⊗ Подземное отключающее устройство
- Г — Заслушка на проектируемом подземном газопроводе
- Г — Граница земельного участка с кадастровым номером
- Красные линии
- Охранная зона газораспределительной сети
- Полоса отвода проектируемой газораспределительной сети
- ▲ Опознавательный столбик
- Геологические скважины

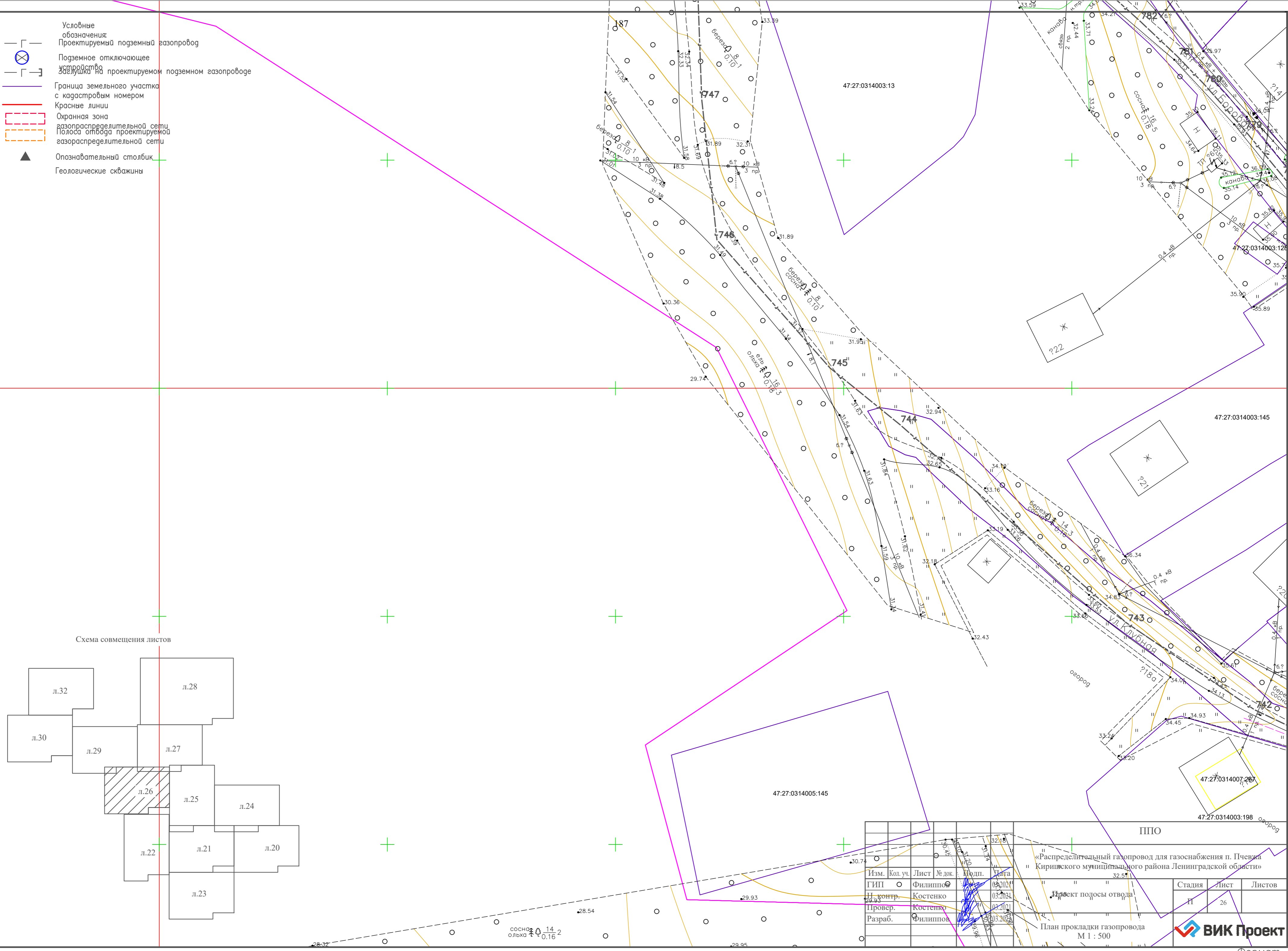
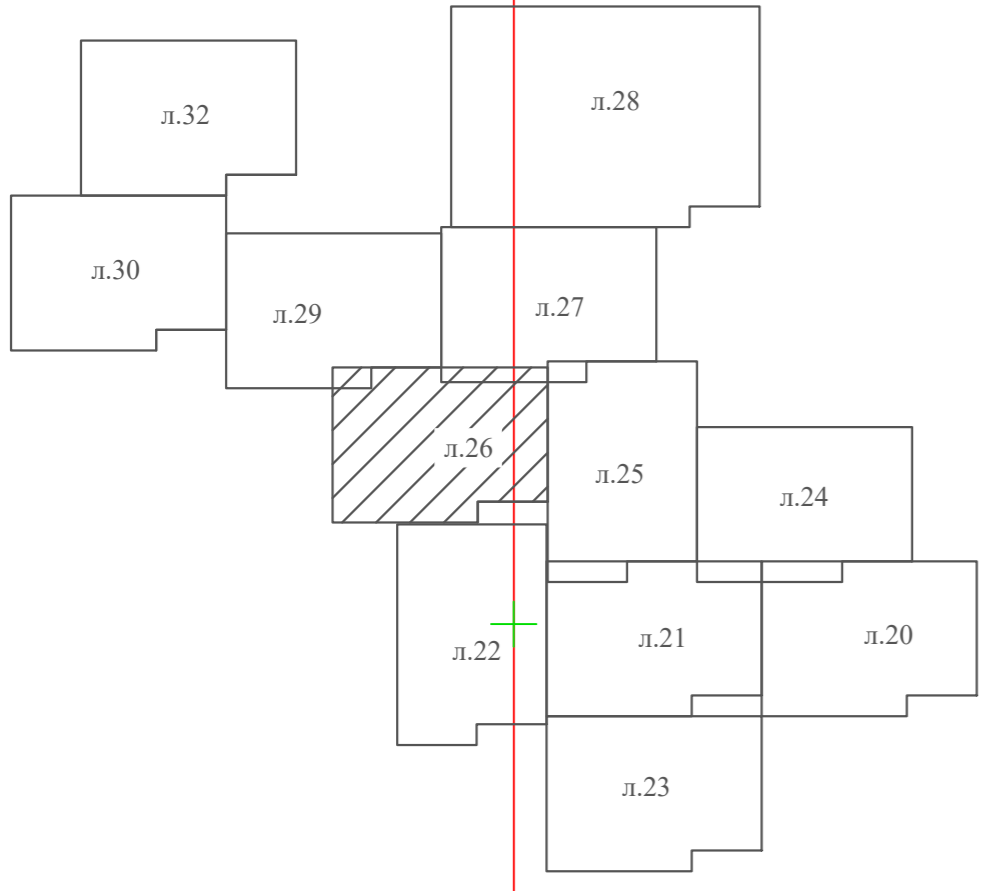


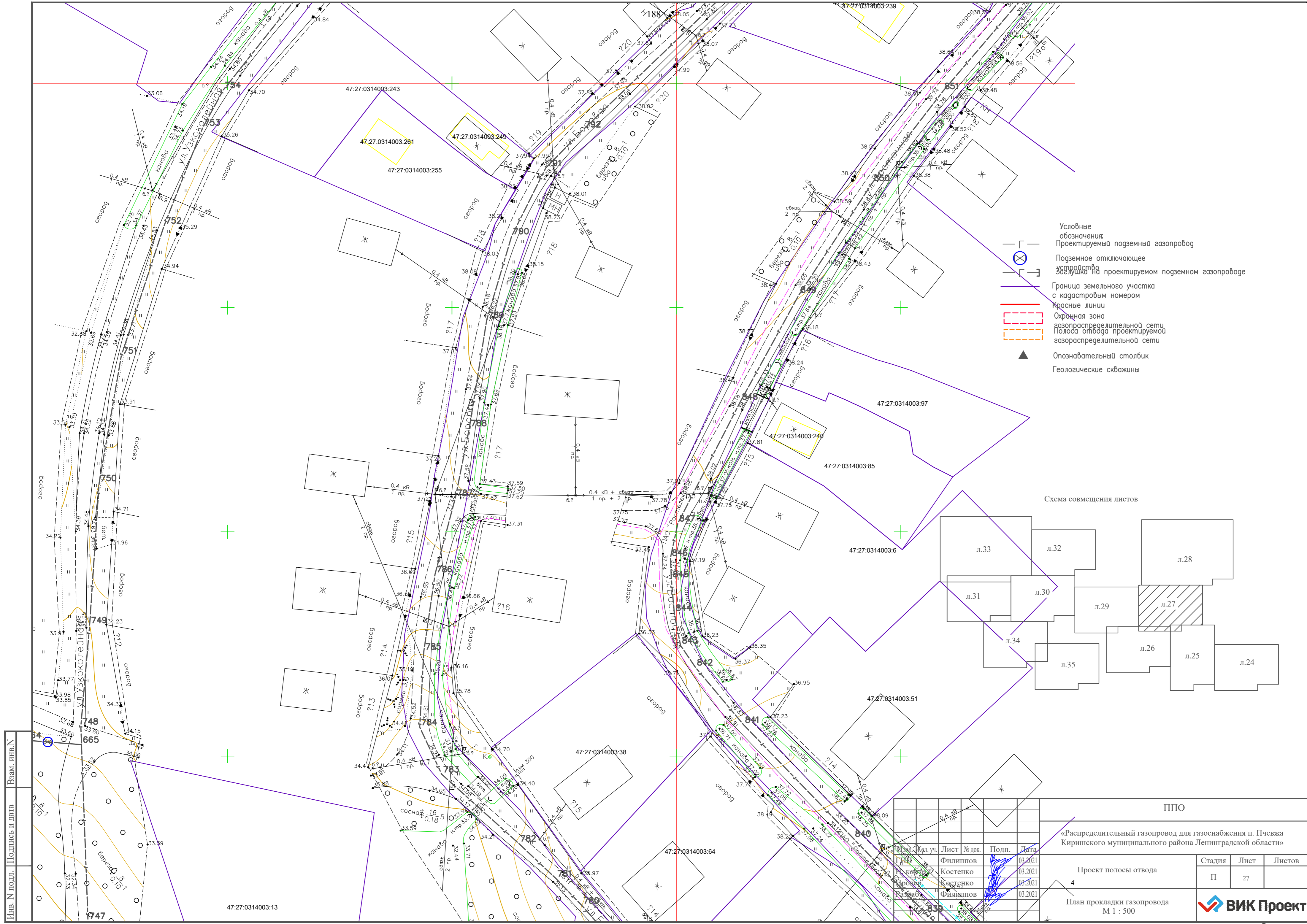
Схема совмещения листов



Инв. N подл. Подпись и дата Взам. инв. N

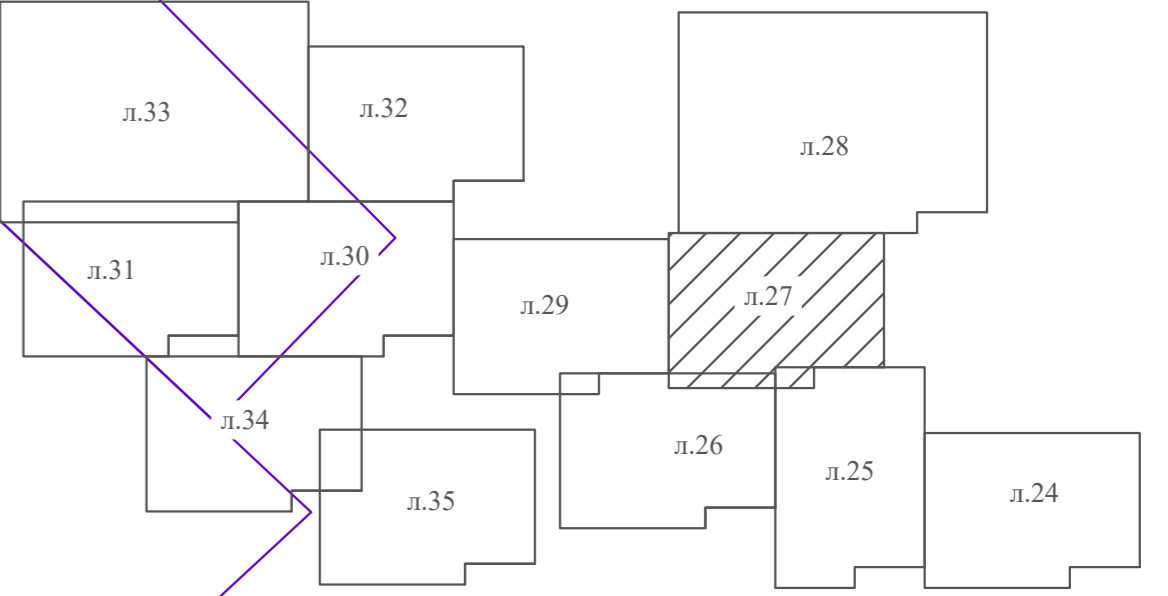
ППО							«Распределительный газопровод для газоснабжения п. Печьева Киришского муниципального района Ленинградской области»		
Изм.	Кол. уч.	Лист	№ док.	Подп.	Дата	Стдия	Лист	Листов	
		ГИП		Филиппов	05.2024	П	26		
		Проктр.		Костенко	05.2024				
		Провер.		Костенко	05.2024				
		Разраб.		Филиппов	03.2023				
План прокладки газопровода							М 1 : 500		





- Условные обозначения:
- Проектируемый подземный газопровод
  - Подземное отключающее устройство на проектируемом подземном газопроводе
  - Граница земельного участка с кадастровым номером
  - Красные линии
  - Охраняемая зона газораспределительной сети
  - Полоса отвода проектируемой газораспределительной сети
  - Опознавательный столбик
  - Геологические скважины

Схема совмещения листов



Инв. № подл. Подпись и дата Взам. инв. №

47:27:0314003:13

ППО

«Распределительный газопровод для газоснабжения п. Печьева Киришского муниципального района Ленинградской области»

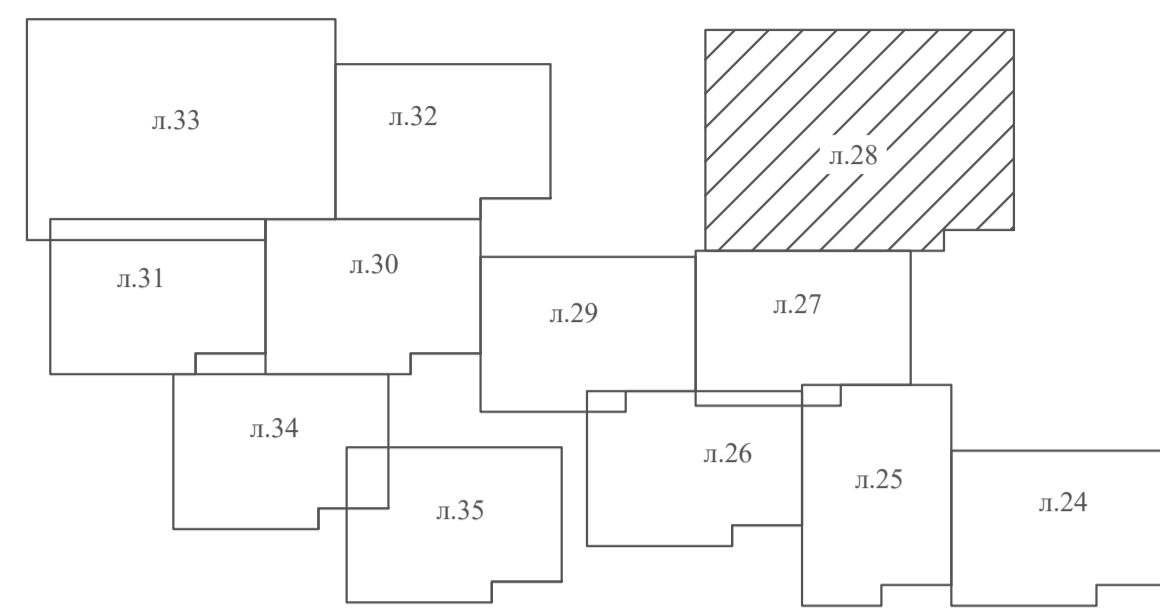
Инв. №	Кв. уч.	Лист	№ док.	Подп.	Дата
747	Кв. уч. 01/01	1	1	Филиппов	03.2021
748	Кв. уч. 01/01	2	2	Костенко	03.2021
749	Кв. уч. 01/01	3	3	Костенко	03.2021
750	Кв. уч. 01/01	4	4	Филиппов	03.2021

Стадия	Лист	Листов
П	27	

Проект полосы отвода  
4  
План прокладки газопровода  
М 1 : 500



Схема совмещения листов



- — — Условные обозначения Проектируемый подземный газопровод
- ⊗ Подземное отключающее устройство
- — — Граница земельного участка с кадастровым номером
- — — Красные линии
- — — Охранная зона газораспределительной сети
- — — Полоса отвода проектируемой газораспределительной сети
- ▲ Опознавательный столбик
- ▲ Геологические скважины



Изм.						№ эк.			Подп.			Дата			Итого		
Изм.	Кол. уч.	Лист	№ эк.	Подп.	Дата												
Н. контр.	Костенко				03.2021												
Провер.	Костенко				09.2021												
Разраб.	Филиппов				05.2021												

ИПО					
«Распределительный газопровод для газоснабжения п. Печеза Киришского муниципального района Ленинградской области»					
Проект полосы отвода					
План прокладки газопровода М 1 : 500					
Стадия	Лист	Листов			
П	28				

47:27:0314004:148

47:27:0314004:201

47:27:0314004:241

100 листов

л.33

л.32

л.28

л.31

л.30

л.29

л.27

л.34

л.35

л.26

л.25

л.24

47:27:0314005:144

47:27:0314004:240

47:27:0314004:239

47:27:0314004:237

47:27:0314004:249

47:27:0314004:228

47:27:0314004:244

47:27:0314004:235

47:27:0314004:141

47:27:0314004:142

47:27:0314004:143

47:27:0314005:164

47:27:0314003:74

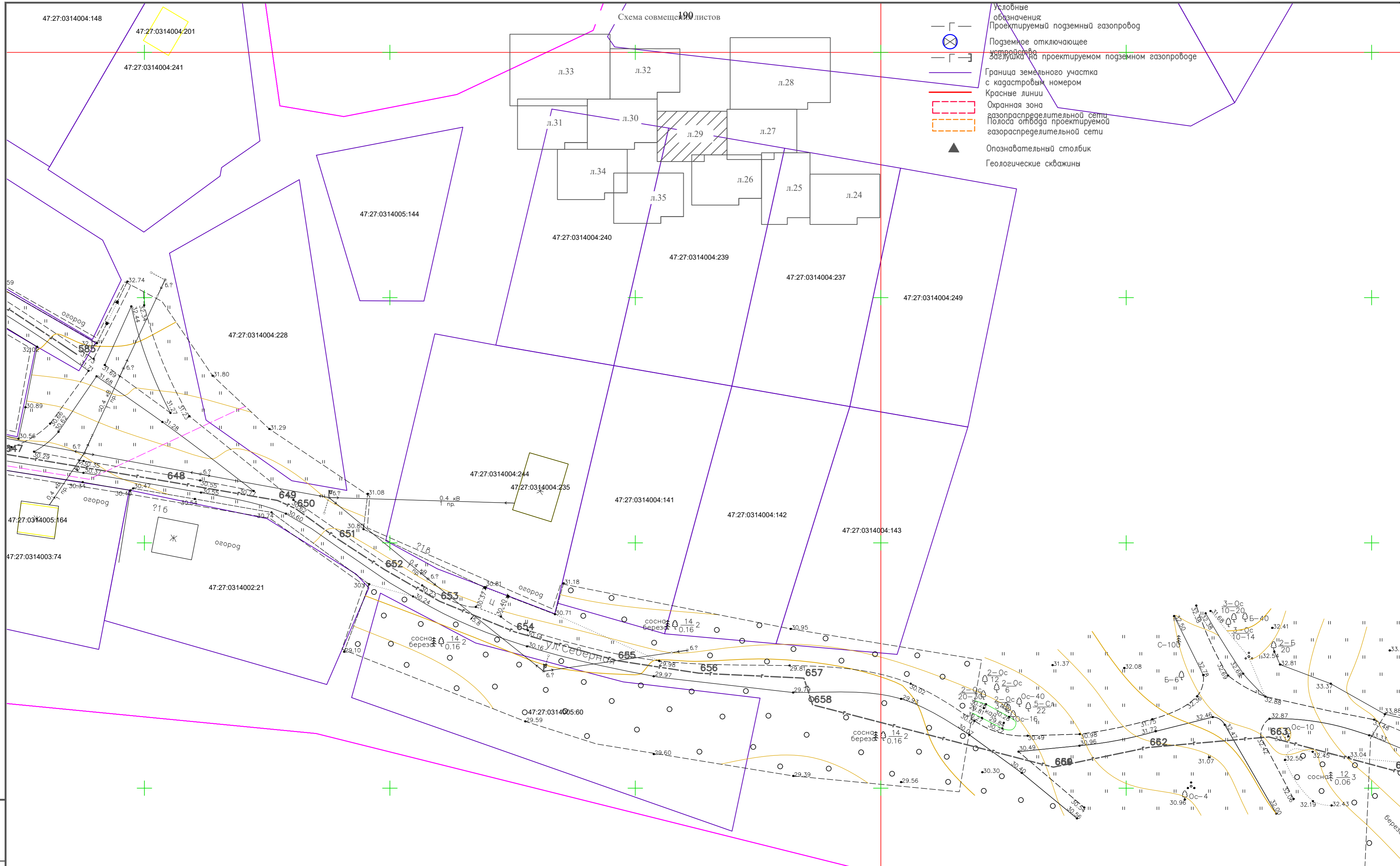
47:27:0314002:21

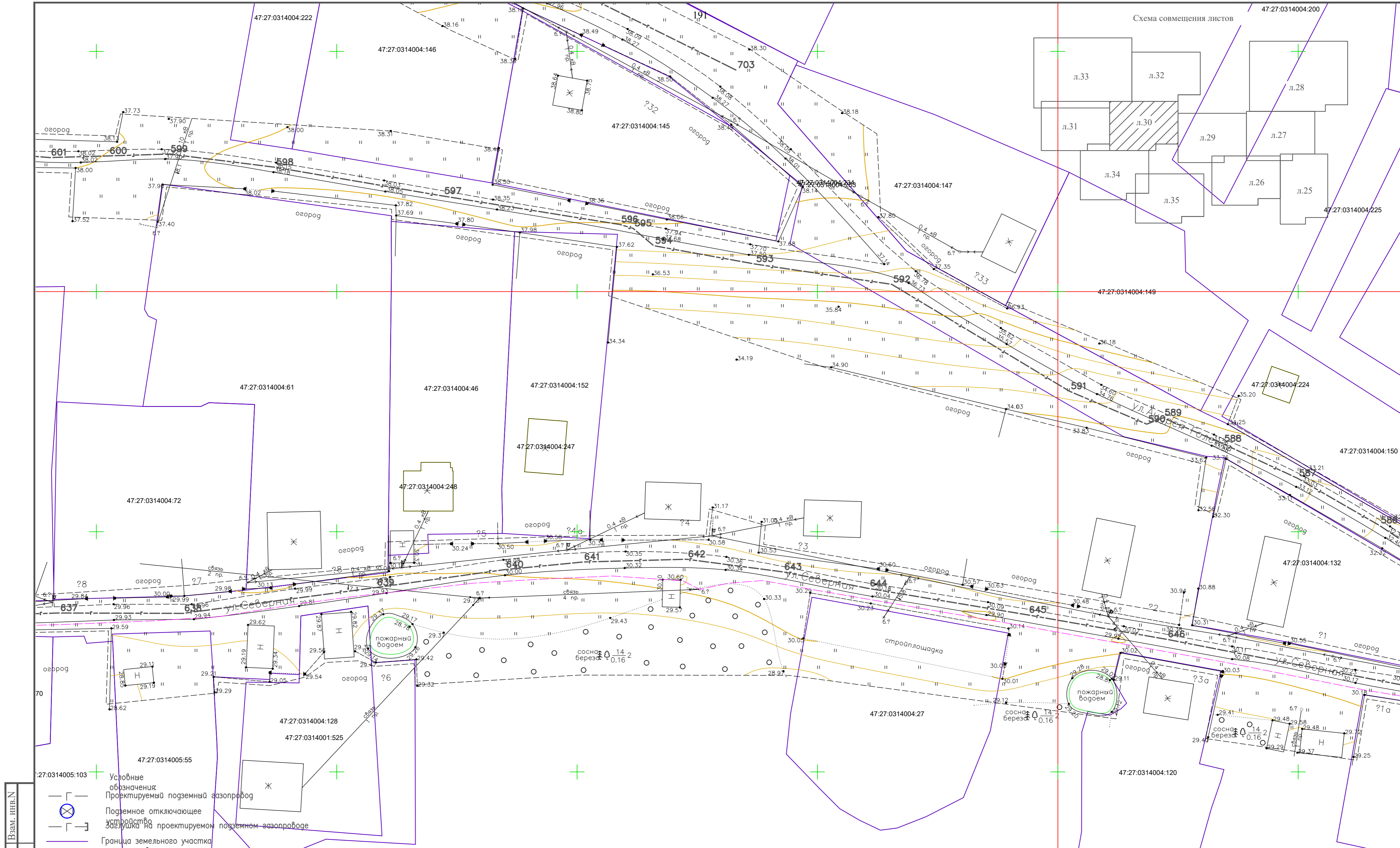
47:27:0314005:60

- Условные обозначения:
- Проектируемый подземный газопровод
  - Подземное отключающее устройство
  - Завалка на проектируемом подземном газопроводе
  - Граница земельного участка с кадастровым номером
  - Красные линии
  - Охранная зона газораспределительной сети
  - Полоса отвода проектируемой газораспределительной сети
  - Опознавательный столбик
  - Геологические скважины

Инв. N подл. Подпись и дата Взам. инв. N

Изм.						Кол. уч.						Лист						№ док.						Подп.						Дата											
ГИП						Филиппов						03.2021						Проект полосы отвода						П						29						Листов					
Н. контр.						Костенко						03.2021						План прокладки газопровода						М 1 : 500						ВИК Проект											
Провер.						Костенко						03.2021						Разраб.						Филиппов						03.2021						Формат А					





Имя, И. подл., Подпись и дата

Взам. инв.№

- Условные обозначения
- Проектируемый подземный газопровод
- Подземное отключающее устройство
- Устройство на проектируемом подземном газопроводе
- Граница земельного участка с кадастровым номером
- Красные линии
- Охранная зона газораспределительной сети
- Полоса отвода проектируемой газораспределительной сети
- Опознавательный столбик
- Геологические скважины

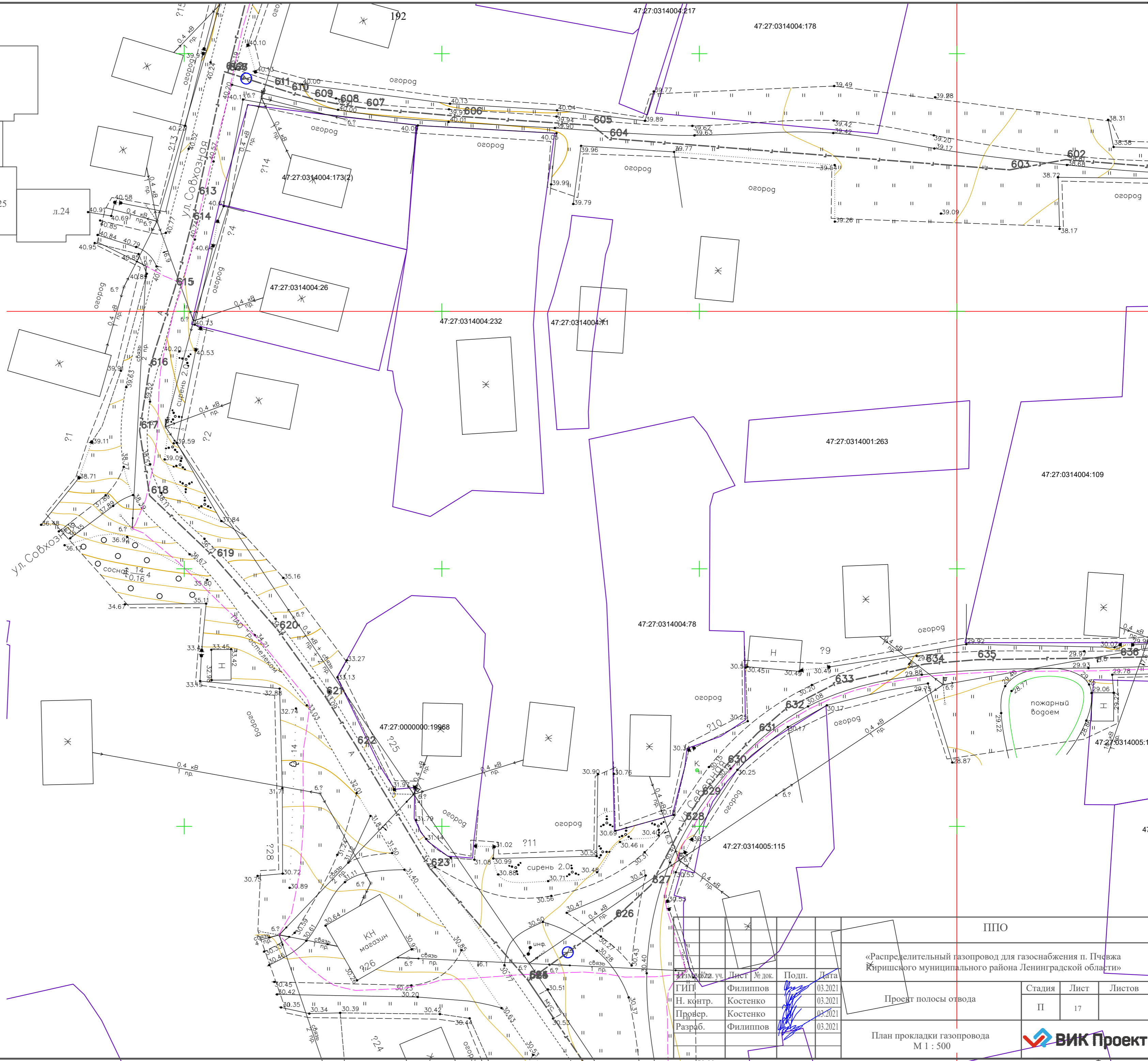
Изм.	Кол. уч.	Лист	№ док.	Подп.	Дата

ППО		
«Распределительный газопровод для газоснабжения п. Пчевжа Киришского муниципального района Ленинградской области»		
Проект полосы отвода	Стадия	Лист
	П	30
План прокладки газопровода	М 1 : 500	





- Условные обозначения:
- Г — Проектируемый подземный газопровод
  - ⊗ Подземное отключающее устройство на проектируемом подземном газопровode
  - Г — Граница земельного участка с кадастровым номером
  - Красные линии Охранная зона газораспределительной сети
  - Полоса отвода проектируемой газораспределительной сети
  - ▲ Опознавательный столбик
  - Геологические скважины

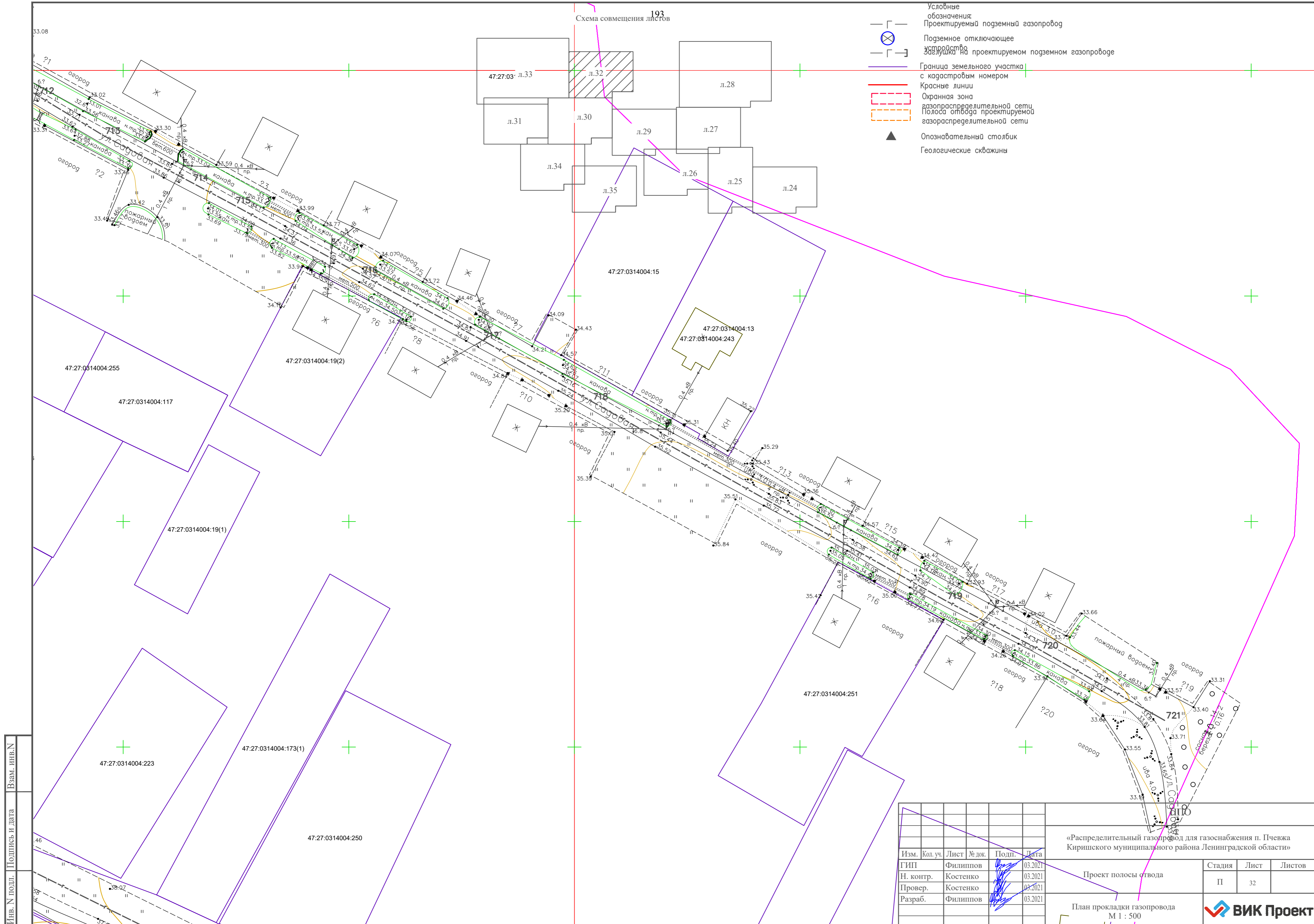


Инв. N подл. Подпись и дата Взам. инв. N

ППО				«Распределительный газопровод для газоснабжения п. Пчэвжа Киришского муниципального района Ленинградской области»		
Инв. N подл.	Подпись и дата	Взам. инв. N	Инв. N подл.	Подпись и дата	Взам. инв. N	Дата
			ГИП	Филиппов		03.2021
			Н. контр.	Костенко		03.2021
			Провер.	Костенко		03.2021
			Разраб.	Филиппов		03.2021
Проект полосы отвода				Стадия	Лист	Листов
План прокладки газопровода М 1 : 500				П	17	
ВИК Проект				Формат А		



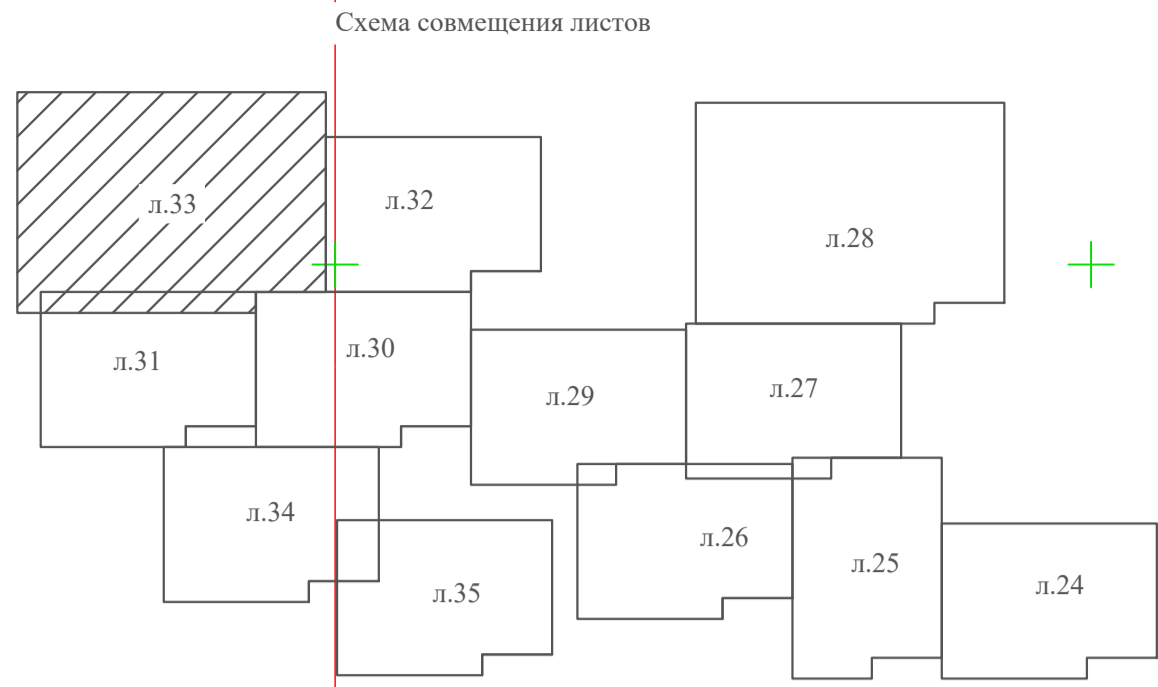
- Условные обозначения:
- Г — Проектируемый подземный газопровод
  - ⊗ Подземное отключающее устройство
  - Г — Заглушка на проектируемом подземном газопроводе
  - Г — Граница земельного участка с кадастровым номером
  - — Красные линии
  - — Охранная зона газораспределительной сети
  - — Полоса отвода проектируемой газораспределительной сети
  - ▲ Опознавательный столбик
  - ▲ Геологические скважины



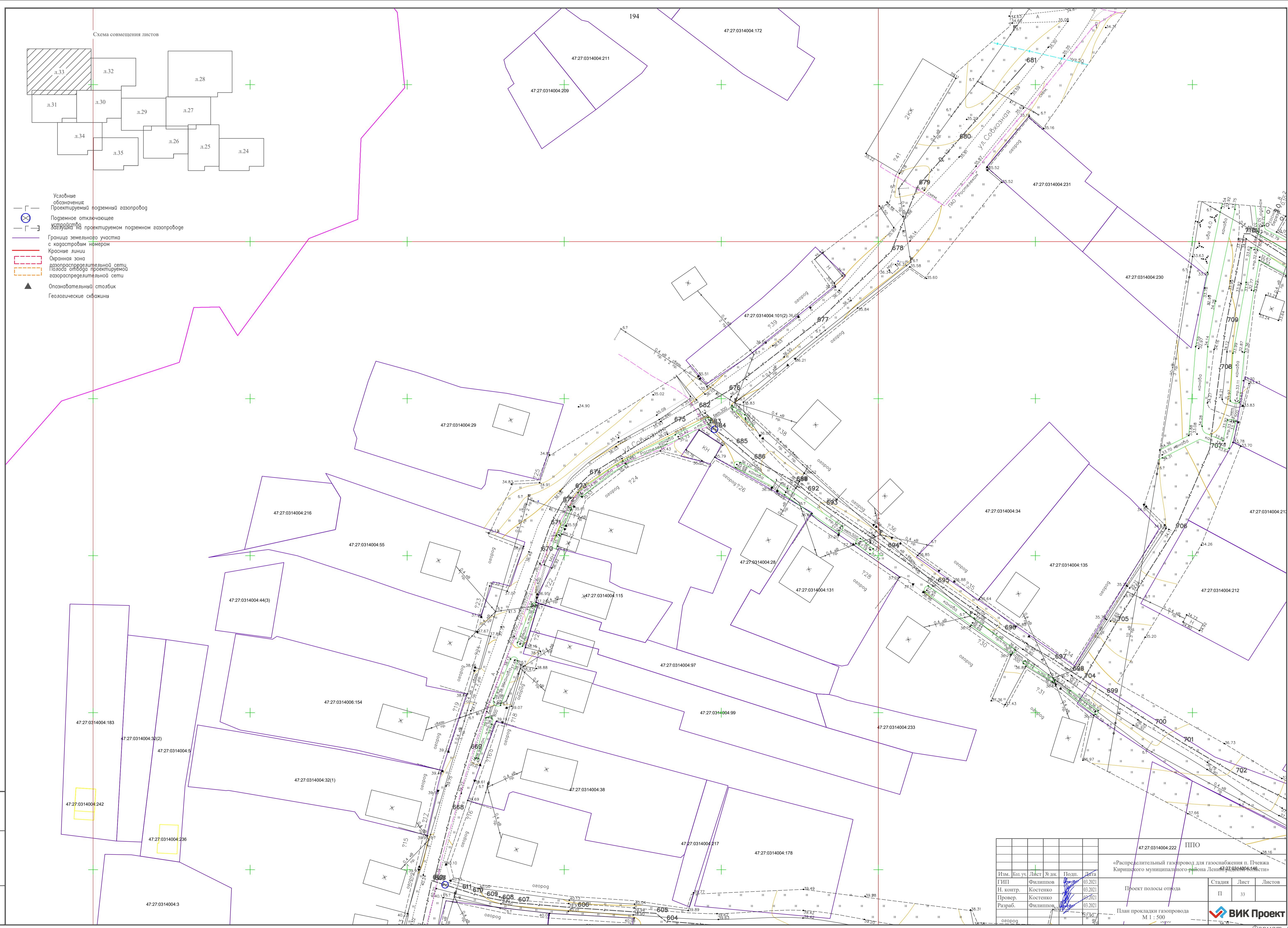
Инв. N подл.	Подпись и дата	Взам. инв. N

«Распределительный газопровод для газоснабжения п. Печвжа Киришского муниципального района Ленинградской области»					Стадия	Лист	Листов
Изм.	Кол. уч.	Лист	Мод.	Подп.	Дата	П	32
ГИП		Филиппов			03.2021		
Н. контр.		Костенко			03.2021		
Провер.		Костенко			03.2021		
Разраб.		Филиппов			03.2021		
Проект полосы отвода							
План прокладки газопровода М 1 : 500							





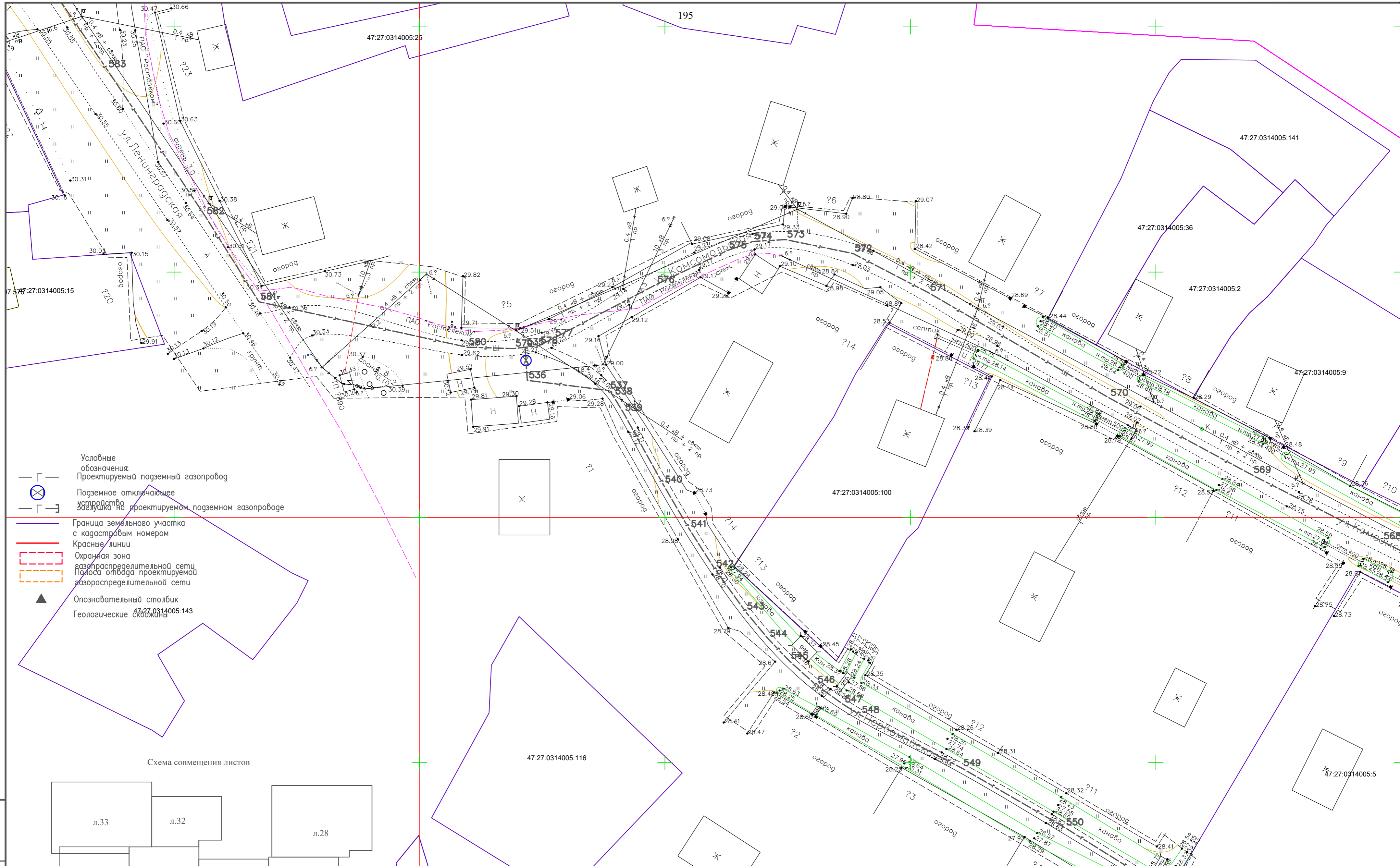
- Условные обозначения
- Проектируемый подземный газопровод
  - ⊗ Подземное отключающее устройство
  - Завалка на проектируемом подземном газопроводе
  - Граница земельного участка с кадастровым номером
  - Красные линии
  - Охранная зона газораспределительной сети
  - Полоса отвода проектируемой газораспределительной сети
  - ▲ Оповестительный столбик
  - ▲ Геологические скважины



				47.27.0314004.222 ППО				
				«Распределительный газопровод для газоснабжения п. Печва Киришского муниципального района Ленинградской области»				
Изм.	Кол. уч.	Лист	№ зок.	Подп.	Дата	Стадия	Лист	Листов
				Филиппов	03.2021	Проект полосы отвода	II	33
				Н. контр. Костенко	03.2021			
				Провер. Костенко	04.2021			
				Разраб. Филиппов	03.2021			
				План прокладки газопровода М 1 : 500				

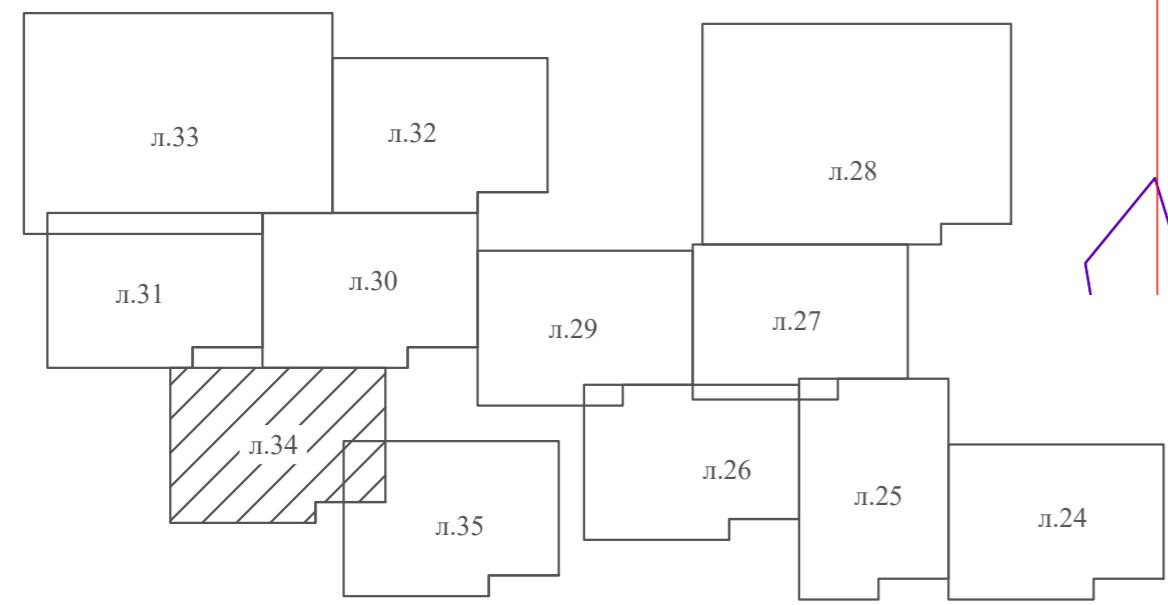
Изм. № подл. Подпись и дата

Взам. инв. №



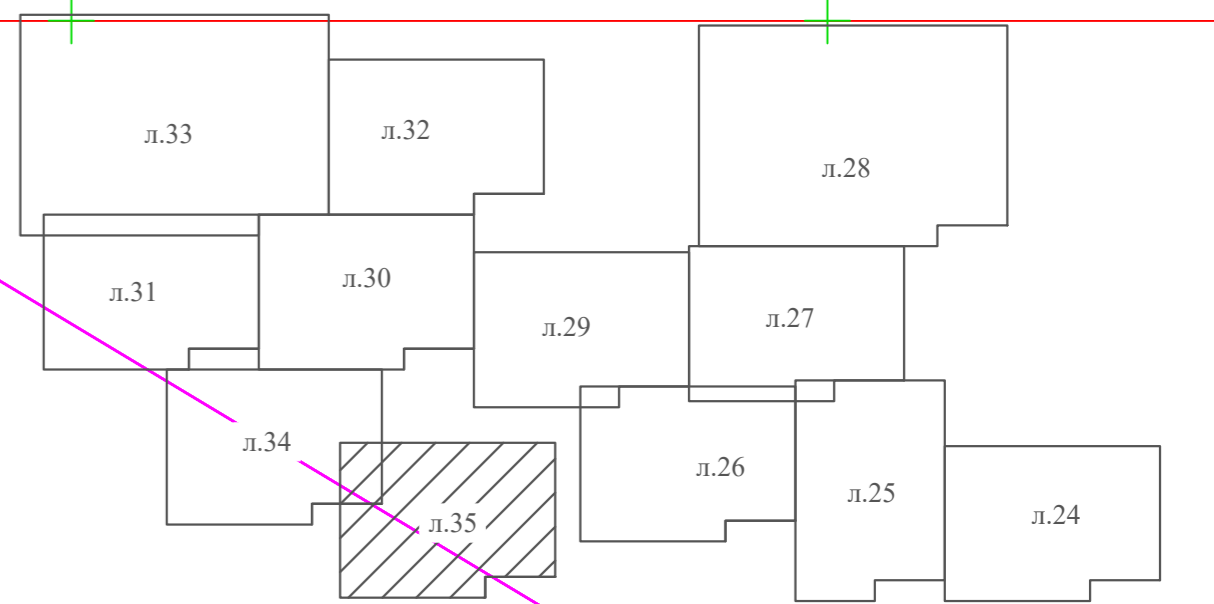
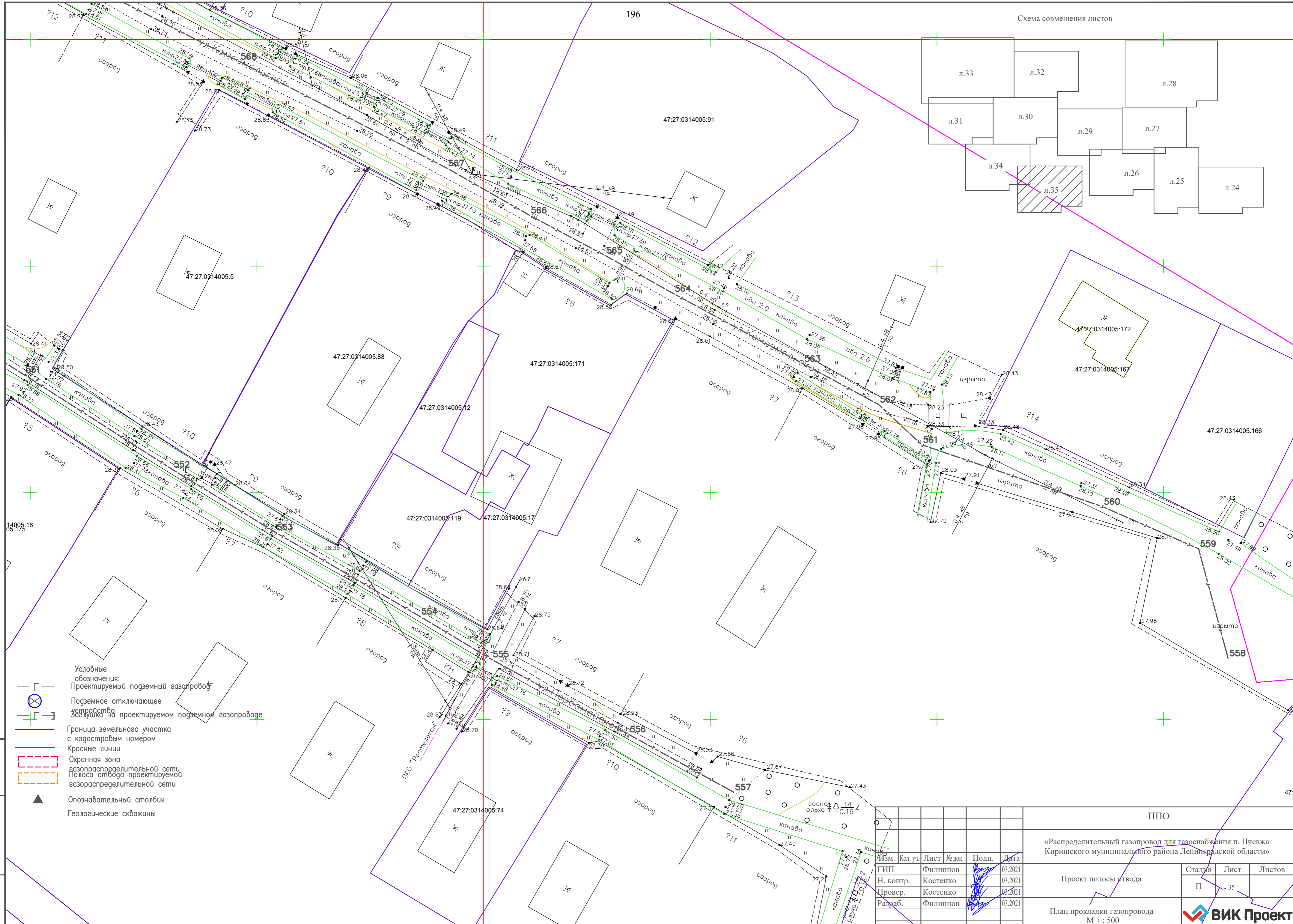
- Условные обозначения:
- [ ] — Проектируемый подземный газопровод
  - ⊗ — Подземное отключающее устройство
  - [ ] — Заглушка на проектируемом подземном газопроводе
  - — Граница земельного участка с кадастровым номером
  - — Красные линии
  - — Охранная зона газораспределительной сети
  - — Полоса отвода проектируемой газораспределительной сети
  - ▲ — Опознавательный столбик
  - ▲ — Геологические скважины

Схема совмещения листов



Инов. N подл. Подпись и дата Взам. инв. N

ППО					
«Распределительный газопровод для газоснабжения п. Печваж Киришского муниципального района Ленинградской области»					
Изм.	Кол. уч.	Лист	№ док.	Подп.	Дата
		Филиппов			03.2021
ГИП		Костенко			03.2021
Н. контр.		Костенко			03.2021
Провер.		Костенко			03.2021
Разраб.		Филиппов			03.2021
Проект полосы отвода					
План прокладки газопровода					
М 1 : 500					
Стадия	Лист	Листов			
П	34				
<b>ВИК Проект</b>					



- Условные обозначения:
- Проектируемый подземный газопровод
  - Подземное отключающее устройство
  - Завалка на проектируемом подземном газопроводе
  - Граница земельного участка с кадастровым номером
  - Красные линии
  - Охранная зона газораспределительной сети
  - Полоса отвода проектируемой газораспределительной сети
  - Опознавательный столбик
  - Геологические скважины

Инв. N подл. Подпись и дата Взам. инв. N

Изм.	Кол. уч.	Лист	М. док.	Подп.	Дата
		ГИП	Филиппов		03.2021
		Н. контр.	Костенко		03.2021
		Провер.	Костенко		03.2021
		Разраб.	Филиппов		03.2021

ППО			
«Распределительный газопровод для газоснабжения п. Печевжа Киришского муниципального района Ленинградской области»			
Проект полосы отвода	Стадия	Лист	Листов
	П	35	
План прокладки газопровода М 1 : 500		<b>ВИК Проект</b>	

№п/п	Е	№	№п/п	Е	№	№п/п	Е	№
1	2330149,712	371934,3831	72	2328566,551	371277,3408	143	2328388,097	371647,8056
2	2330145,766	371927,9172	73	2328556,813	371285,1546	144	2328418,777	371573,2118
3	2330154,304	371911,6241	74	2328541,334	371302,853	145	2328430,437	371547,3867
4	2330144,701	371907,264	75	2328527,537	371322,8779	146	2328480,475	371431,7913
5	2330123,977	371897,994	76	2328500,443	371375,1748	147	2328490,748	371418,5753
6	2330108,136	371890,9084	77	2328493,827	371398,6356	148	2328497,635	371399,8713
7	2330072,807	371878,1009	78	2328487,209	371416,6106	149	2328504,182	371376,6528
8	2330044,687	371865,9007	79	2328477,005	371429,7369	150	2328530,973	371324,9407
9	2330031,244	371860,0355	80	2328426,778	371545,7691	151	2328544,497	371305,3126
10	2330018,486	371854,1802	81	2328415,104	371571,6277	152	2328559,592	371288,0535
11	2330014,383	371852,3042	82	2328383,947	371647,3821	153	2328568,914	371280,5729
12	2329983,623	371839,5873	83	2328385,81	371657,2367	154	2328575,827	371275,9785
13	2329954,588	371829,9849	84	2328382,26	371683,13	155	2328590,141	371268,9022
14	2329940,212	371824,3516	85	2328382,382	371697,6473	156	2328619,527	371255,0217
15	2329921,213	371816,9064	86	2328385,41	371717,6367	157	2328645,361	371244,1767
16	2329898,727	371806,4986	87	2328387,025	371730,3033	158	2328660,452	371247,3834
17	2329888,27	371801,6585	88	2328387,94	371740,8103	159	2328667,96	371250,2464
18	2329863,788	371788,2511	89	2328386,196	371765,1079	160	2328676,115	371253,9079
19	2329858,268	371784,3336	90	2328384,264	371798,9214	161	2328685,368	371258,5993
20	2329836,497	371770,4915	91	2328384,802	371880,2701	162	2328696,336	371264,5821
21	2329811,83	371762,8493	92	2328390,144	371890,3588	163	2328707,892	371271,0724
22	2329788,06	371755,571	93	2328397,339	371904,0186	164	2328726,916	371280,9663
23	2329771,196	371749,2787	94	2328413,587	371936,4292	165	2328756,376	371294,8757
24	2329747,33	371739,9788	95	2328430,658	371968,5337	166	2328769,62	371300,148
25	2329677,551	371714,9166	96	2328444,327	371971,0021	167	2328787,243	371306,6478
26	2329639,693	371697,4836	97	2328487,012	371974,9315	168	2328806,361	371314,8958
27	2329548,807	371654,4313	98	2328516,95	371977,7543	169	2328827,712	371327,9031
28	2329350,701	371569,1282	99	2328579,204	371986,1202	170	2328843,893	371336,7248
29	2329254,09	371527,4543	100	2328627,996	371991,4623	171	2328869,019	371347,6089
30	2329225,45	371517,1083	101	2328672,492	371997,2409	172	2328882,861	371353,1538
31	2329216,642	371515,5442	102	2328775,999	372009,7046	173	2328893,042	371357,8804
32	2329183,998	371497,0024	103	2328813,639	372014,4603	174	2328915,221	371369,4254
33	2329165,844	371489,0223	104	2328843,193	372018,5552	175	2328940,933	371384,6178
34	2329156,177	371484,8459	105	2328862,528	372020,5267	176	2328954,947	371392,4814
35	2329139,136	371478,9737	106	2328900,256	371979,392	177	2328962,816	371398,1995
36	2329117,342	371472,8211	107	2328924,134	371955,2276	178	2328977,933	371412,6722
37	2329104,678	371469,9695	108	2328940,203	371941,0285	179	2328988,229	371423,7343
38	2329092,563	371467,8103	109	2328954,987	371926,5877	180	2328998,82	371433,2458
39	2329073,27	371466,998	110	2328980,196	371902,1364	181	2329022,799	371447,0718
40	2329059,92	371465,544	111	2329000,492	371894,2764	182	2329034,972	371457,6387
41	2329051,751	371463,2618	112	2329035,57	371856,938	183	2329041,056	371462,0941
42	2329043,189	371458,6983	113	2329032,655	371854,1992	184	2329050,255	371466,997
43	2329037,469	371454,5094	114	2328998,2	371890,8748	185	2329059,16	371469,4849
44	2329025,131	371443,7988	115	2328977,994	371898,6997	186	2329072,969	371470,9889
45	2329001,18	371429,9898	116	2328952,197	371923,7214	187	2329092,126	371471,7955
46	2328991,035	371420,878	117	2328937,479	371938,0972	188	2329103,888	371473,8916
47	2328980,783	371409,8627	118	2328921,384	371952,3198	189	2329116,359	371476,6998
48	2328965,387	371395,1229	119	2328897,359	371976,6334	190	2329137,941	371482,7924
49	2328957,109	371389,1077	120	2328860,936	372016,3437	191	2329154,73	371488,5781
50	2328942,93	371381,1513	121	2328843,671	372014,5831	192	2329164,246	371492,6893
51	2328917,163	371365,927	122	2328814,164	372010,4949	193	2329182,201	371500,5817
52	2328894,809	371354,2905	123	2328776,488	372005,7347	194	2329215,264	371519,3622
53	2328884,448	371349,4806	124	2328672,989	371993,2718	195	2329224,414	371520,9868
54	2328870,558	371343,9164	125	2328628,471	371987,4905	196	2329252,617	371531,1752
55	2328845,649	371333,1263	126	2328579,688	371982,1493	197	2329349,119	371572,8021
56	2328829,711	371324,4372	127	2328517,404	371973,7794	198	2329547,159	371658,0769
57	2328808,202	371311,334	128	2328487,383	371970,9487	199	2329638,001	371701,1078
58	2328788,728	371302,9322	129	2328444,866	371967,0349	200	2329676,036	371718,6225
59	2328771,053	371296,4128	130	2328433,279	371964,9423	201	2329745,927	371743,7252
60	2328757,971	371291,2054	131	2328417,142	371934,5936	202	2329769,77	371753,0163
61	2328728,693	371277,382	132	2328400,897	371902,1901	203	2329786,774	371759,3606
62	2328709,794	371267,5533	133	2328393,681	371888,4908	204	2329810,653	371766,6721
63	2328698,273	371261,0824	134	2328388,796	371879,264	205	2329834,802	371774,154
64	2328687,231	371255,0589	135	2328388,264	371799,0224	206	2329856,036	371787,6545
65	2328677,84	371250,2975	136	2328390,188	371765,3651	207	2329861,663	371791,6478
66	2328669,494	371246,5501	137	2328391,952	371740,7799	208	2329886,467	371805,2317
67	2328661,587	371243,5353	138	2328391,003	371729,8767	209	2329897,047	371810,1286
68	2328644,968	371240,0037	139	2328389,372	371717,084	210	2329919,642	371820,5868
69	2328617,898	371251,3674	140	2328386,379	371697,3294	211	2329938,753	371828,0758
70	2328588,4	371265,3007	141	2328386,263	371683,3862	212	2329953,229	371833,7486

71	2328573,825	371272,5059	142	2328389,861	371657,1341	213	2329982,229	371843,3394
214	2330012,787	371855,9725	286	2330131,816	372237,9809	358	2330004,321	372282,5423
215	2330016,819	371857,8167	287	2330128,473	372245,2642	359	2330003,594	372281,8288
216	2330029,61	371863,6866	288	2330132,369	372249,5049	360	2329989,214	372268,0664
217	2330043,091	371869,5686	289	2330125,061	372272,1636	361	2329973,161	372255,0329
218	2330071,328	371881,8195	290	2330121,075	372278,8853	362	2329961,809	372245,7972
219	2330106,636	371894,6192	291	2330110,191	372299,0348	363	2329970,787	372229,1514
220	2330122,344	371901,6454	292	2330101,012	372317,7763	364	2329968,095	372227,6194
221	2330143,057	371910,9108	293	2330099,377	372322,029	365	2329949,685	372222,408
222	2330148,797	371913,5165	294	2330093,657	372329,2857	366	2329913,765	372202,5395
223	2330141,172	371928,067	295	2330085,064	372338,4034	367	2329886,816	372186,9204
224	2330146,297	371936,4666	296	2330074,723	372353,0157	368	2329871,88	372178,8514
225	2329850,395	371781,7261	297	2330063,881	372370,4588	369	2329858,822	372146,5211
226	2329843,719	371791,9585	298	2330057,143	372381,5753	370	2329870,296	372137,4837
227	2329833,076	371808,2093	299	2330048,966	372396,406	371	2329916,603	372100,1815
228	2329823,524	371817,3667	300	2330022,172	372442,6994	372	2329939,163	372082,8097
229	2329798,167	371841,1394	301	2330019,559	372447,9731	373	2329950,536	372074,012
230	2329791,731	371850,7168	302	2330006,721	372468,3877	374	2329950,421	372061,9898
231	2329773,811	371885,7443	303	2330000,119	372480,4584	375	2329964,415	372051,2863
232	2329750,035	371933,6229	304	2329995,114	372491,379	376	2329967,31	372050,934
233	2329739,477	371955,7256	305	2329985,16	372513,0992	377	2329967,943	372050,4254
234	2329721,752	371989,3707	306	2329981,524	372511,4327	378	2328777,811	372007,9696
235	2329771,631	372017,0914	307	2329991,478	372489,7125	379	2328778,356	372004,3676
236	2329796,206	372029,6793	308	2329996,542	372478,6631	380	2328791,765	371980,6446
237	2329876,669	372072,3236	309	2330003,271	372466,3614	381	2328813,035	371949,903
238	2329874,796	372075,8579	310	2330016,065	372446,0153	382	2328826,03	371932,1469
239	2329794,358	372033,2267	311	2330018,646	372440,8074	383	2328849,336	371910,9932
240	2329769,747	372020,6207	312	2330045,483	372394,4382	384	2328870,441	371892,3249
241	2329716,39	371990,967	313	2330053,68	372379,5722	385	2328903,435	371861,6134
242	2329735,901	371953,9307	314	2330060,472	372368,3663	386	2328926,896	371841,8194
243	2329746,438	371931,8712	315	2330071,389	372350,8026	387	2328940,127	371826,1962
244	2329770,239	371883,9438	316	2330081,961	372335,8639	388	2328937,075	371823,611
245	2329788,278	371848,6832	317	2330090,625	372326,6708	389	2328924,06	371838,9784
246	2329795,1	371838,5317	318	2330095,861	372320,0284	390	2328900,781	371858,6191
247	2329820,772	371814,4639	319	2330097,342	372316,1758	391	2328867,753	371889,3624
248	2329829,979	371805,637	320	2330106,634	372297,2039	392	2328846,667	371908,0141
249	2329840,371	371789,7699	321	2330117,593	372276,9139	393	2328823,041	371929,4574
250	2329847,045	371779,5403	322	2330121,391	372270,509	394	2328809,775	371947,5835
251	2329775,132	371878,9411	323	2330127,847	372250,4951	395	2328788,373	371978,5181
252	2329789,302	371885,5112	324	2330123,728	372246,0124	396	2328774,511	372003,0406
253	2329816,712	371905,1647	325	2330126,447	372240,089	397	2328773,856	372007,3709
254	2329849,503	371927,8869	326	2330097,115	372227,9578	398	2328669,27	371994,8252
255	2329891,955	371956,1294	327	2330090,936	372225,6612	399	2328668,19	372003,8186
256	2329925,064	371978,5633	328	2330067,964	372218,5933	400	2328661,556	372023,7401
257	2329927,308	371975,2518	329	2330047,982	372211,2903	401	2328645,294	372065,1656
258	2329894,184	371952,8085	330	2330024,879	372217,7989	402	2328633,328	372088,9944
259	2329851,751	371924,5776	331	2330008,864	372215,0766	403	2328644,316	372112,0504
260	2329819,017	371901,8953	332	2329995,19	372212,6819	404	2328648,898	372123,2923
261	2329791,327	371882,0409	333	2329983,796	372213,626	405	2328652,372	372135,5694
262	2329776,814	371875,3121	334	2329974,256	372231,126	406	2328654,498	372158,6875
263	2329970,447	372053,5451	335	2329966,9	372244,783	407	2328651,783	372169,9388
264	2329968,924	372054,767	336	2329975,685	372251,93	408	2328649,887	372176,113
265	2329965,98	372055,1254	337	2329991,861	372265,0638	409	2328647,684	372183,5604
266	2329954,44	372063,9518	338	2330006,377	372278,9562	410	2328635,839	372197,8761
267	2329954,555	372075,9602	339	2330009,623	372282,1402	411	2328615,894	372216,7006
268	2329941,607	372085,9762	340	2330002,857	372291,16	412	2328597,177	372232,2637
269	2329919,079	372103,3241	341	2329991,977	372294,2243	413	2328578,041	372246,9074
270	2329872,789	372140,6125	342	2329989,249	372296,7357	414	2328563,625	372258,7887
271	2329863,655	372147,8063	343	2329984,207	372302,422	415	2328556,644	372267,0345
272	2329875,049	372176,0171	344	2329981,917	372303,9522	416	2328546,28	372280,2448
273	2329888,77	372183,4295	345	2329978,767	372305,7496	417	2328549,426	372282,7139
274	2329915,737	372199,0586	346	2329974,357	372305,9612	418	2328559,745	372269,5623
275	2329951,218	372218,6848	347	2329964,725	372305,1472	419	2328566,446	372261,6472
276	2329969,652	372223,9028	348	2329962,199	372305,1718	420	2328580,529	372250,0401
277	2329972,694	372225,6344	349	2329962,16	372301,1719	421	2328599,672	372235,3911
278	2329981,316	372209,8177	350	2329964,875	372301,1456	422	2328618,548	372219,6959
279	2329995,373	372208,653	351	2329974,429	372301,9531	423	2328638,764	372200,6159
280	2330009,544	372211,1349	352	2329977,618	372301,8001	424	2328651,287	372185,4799
281	2330024,661	372213,7045	353	2329979,812	372300,548	425	2328653,717	372177,2674
282	2330048,142	372207,0898	354	2329981,556	372299,3825	426	2328655,643	372170,9959
283	2330069,239	372214,8007	355	2329986,391	372293,93	427	2328658,542	372158,9813

284	2330092,222	372221,8718	356	2329989,972	372290,6334	428	2328656,321	372134,8355
285	2330098,577	372224,2337	357	2330000,47	372287,6768	429	2328652,686	372121,9889
430	2328647,977	372110,4338	502	2329395,259	372158,0549	574	2328567,941	372556,2518
431	2328637,781	372089,0403	503	2329386,249	372156,5457	575	2328562,782	372554,4214
432	2328648,95	372066,7973	504	2329375,164	372155,1008	576	2328548,121	372547,4092
433	2328665,318	372025,1038	505	2329361,086	372154,8362	577	2328527,333	372536,515
434	2328672,113	372004,6978	506	2329335,864	372152,5611	578	2328524,282	372534,9992
435	2328673,241	371995,3019	507	2329286,854	372150,1106	579	2328519,226	372534,414
436	2329866,165	372159,3612	508	2329275,307	372149,4449	580	2328509,733	372534,6881
437	2329866,165	372159,3612	509	2329255,628	372148,3103	581	2328467,291	372543,9492
438	2329842,626	372171,3296	510	2329230,591	372146,8669	582	2328456,362	372561,3794
439	2329825,499	372182,6872	511	2329208,754	372145,6078	583	2328436,331	372591,3379
440	2329812,108	372189,0856	512	2329179,335	372143,9117	584	2328416,775	372620,0278
441	2329812,108	372189,0856	513	2329153,539	372142,8934	585	2328836,192	372688,4516
442	2329793,426	372196,9849	514	2329127,502	372135,3649	586	2328816,87	372701,3241
443	2329781,439	372184,5118	515	2329112,494	372132,4531	587	2328799,87	372711,1306
444	2329745,59	372187,4619	516	2329107,684	372133,9294	588	2328784,312	372718,3203
445	2329715,052	372195,4493	517	2329098,673	372131,3208	589	2328771,896	372723,7239
446	2329707,395	372196,4659	518	2329074,149	372125,937	590	2328768,5	372722,3987
447	2329707,395	372196,4659	519	2329055,026	372125,4207	591	2328752,409	372729,2585
448	2329704,993	372194,3075	520	2329285,026	372150,0052	592	2328715,462	372751,4966
449	2329685,111	372176,2533	521	2329283,684	372167,5499	593	2328686,966	372755,7342
450	2329670,478	372163,3243	522	2329278,314	372177,4128	594	2328665,937	372759,5512
451	2329663,517	372157,7337	523	2329275,623	372184,4877	595	2328661,638	372763,1586
452	2329637,612	372136,0328	524	2329269,183	372199,3855	596	2328658,873	372763,9667
453	2329629,771	372129,7098	525	2329264,934	372212,5385	597	2328622,08	372769,8933
454	2329515,544	371965,963	526	2329259,817	372227,3522	598	2328587,122	372775,8795
455	2329480,911	371994,8371	527	2329252,071	372256,0396	599	2328565,138	372778,6324
456	2329480,712	372005,2314	528	2329244,919	372269,2151	600	2328552,485	372778,2331
457	2329471,698	372017,0534	529	2329239,166	372282,0338	601	2328540,305	372777,8946
458	2329465,09	372026,0342	530	2329232,823	372296,4508	602	2328521,115	372779,4363
459	2329462,617	372029,1769	531	2329230,941	372302,3847	603	2328510,227	372777,4555
460	2329449,536	372046,9871	532	2329225,716	372320,8966	604	2328432,328	372783,571
461	2329447,987	372063,8415	533	2329213,202	372360,5197	605	2328429,176	372786,0957
462	2329441,552	372077,6586	534	2329213,202	372360,5197	606	2328404,034	372787,7981
463	2329436,527	372087,6542	535	2328521,516	372534,6791	607	2328385,07	372789,4197
464	2329423,933	372110,8935	536	2328521,964	372527,9322	608	2328380,03	372790,1961
465	2329418,429	372123,6063	537	2328538,575	372525,8533	609	2328375,048	372791,2109
466	2329404,918	372137,195	538	2328539,531	372524,6353	610	2328370,578	372792,4651
467	2329398,272	372144,2608	539	2328541,555	372521,3062	611	2328367,259	372793,5145
468	2329397,57	372147,421	540	2328549,667	372506,6731	612	2328357,839	372796,5173
469	2329402,221	372148,4554	541	2328554,968	372497,592	613	2328352,622	372772,2783
470	2329429,484	372163,7795	542	2328560,146	372489,5071	614	2328351,547	372767,3553
471	2329444,593	372170,5386	543	2328566,402	372480,8034	615	2328348,227	372754,6165
472	2329456,243	372176,2792	544	2328571,033	372475,24	616	2328343,275	372739,0759
473	2329470,943	372184,1366	545	2328575,351	372470,7178	617	2328341,337	372726,8298
474	2329495,278	372201,0722	546	2328580,783	372465,8407	618	2328343,29	372714,2124
475	2329516,554	372216,3887	547	2328586,346	372461,8505	619	2328356,084	372701,988
476	2329543,702	372235,3765	548	2328589,801	372459,6998	620	2328368,229	372688,008
477	2329558,508	372246,1591	549	2328610,494	372448,8727	621	2328377,331	372675,25
478	2329563,232	372258,6674	550	2328631,417	372436,7841	622	2328383,34	372665,646
479	2329574,969	372253,8572	551	2328648,63	372426,0566	623	2328397,639	372641,9239
480	2329607,253	372240,6801	552	2328681,345	372405,1408	624	2328416,696	372620,1426
481	2329616,733	372241,6708	553	2328704,049	372391,2898	625	2328416,775	372620,0278
482	2329637,086	372235,607	554	2328735,944	372372,7185	626	2328433,443	372631,9883
483	2329652,397	372233,3001	555	2328751,717	372363,2554	627	2328440,585	372638,575
484	2329677,499	372225,2493	556	2328781,938	372346,721	628	2328447,086	372650,8465
485	2329699,185	372217,7779	557	2328805,139	372333,9418	629	2328450,294	372655,7602
486	2329693,251	372196,7849	558	2328914,208	372363,4955	630	2328455,258	372661,9352
487	2329699,79	372189,5829	559	2328907,712	372387,6342	631	2328461,3	372668,11
488	2329397,57	372147,421	560	2328886,528	372396,9297	632	2328466,449	372672,5464
489	2329393,824	372164,2657	561	2328846,636	372410,5881	633	2328476,077	372677,5443
490	2329401,807	372189,149	562	2328837,099	372419,4788	634	2328493,682	372681,5
491	2329409,89	372205,6649	563	2328820,461	372428,4707	635	2328503,755	372682,3511
492	2329417,043	372222,1375	564	2328791,877	372443,9384	636	2328531,469	372682,7579
493	2329414,179	372230,4618	565	2328776,764	372452,3663	637	2328542,235	372683,0772
494	2329414,179	372230,4618	566	2328760,132	372461,2116	638	2328568,02	372683
495	2329414,179	372230,4618	567	2328741,892	372471,622	639	2328608,114	372688,3707
496	2329396,789	372254,2079	568	2328696,109	372495,1388	640	2328634,949	372692,1049
497	2329389,528	372263,1864	569	2328669,616	372508,6377	641	2328651,2	372693,6938
498	2329381,647	372271,3772	570	2328640,487	372524,3543	642	2328672,8	372694,27

499	2329360,93	372290,7946	571	2328603,776	372545,7502	643	2328692,826	372691,6352
500	2329340,409	372310,1959	572	2328588,333	372553,7799	644	2328710,631	372688,192
501	2329305,294	372344,8678	573	2328574,575	372556,6251	645	2328743,744	372682,6843
646	2328772,628	372677,6032	718	2328753,814	372926,6264	790	2329213,298	372715,9027
647	2328821,382	372668,1344	719	2328832,364	372882,4126	791	2329220,898	372731,1114
648	2328854,372	372662,5803	720	2328853,354	372871,443	792	2329229,33	372739,7433
649	2328877,078	372658,664	721	2328880,815	372855,915	793	2329269,425	372778,2316
650	2328880,841	372656,9629	722	2329563,232	372258,6674	794	2329281,342	372790,3208
651	2328889,411	372650,7702	723	2329558,093	372260,816	795	2329296,881	372805,4065
652	2328898,81	372644,6187	724	2329545,335	372269,3891	796	2329339,02	372843,4656
653	2328910,101	372638,1029	725	2329525,146	372280,0298	797	2329349,587	372853,1309
654	2328925,525	372631,8267	726	2329494,363	372297,6063	798	2329362,724	372863,3318
655	2328946,214	372626,0004	727	2329473,056	372311,5501	799	2329381,06	372877,9776
656	2328962,949	372623,4375	728	2329449,558	372324,2669	800	2329405,392	372898,0476
657	2328984,333	372622,436	729	2329422,792	372337,3737	801	2329425,578	372914,7862
658	2328986,124	372616,9899	730	2329401,892	372348,2777	802	2329441,872	372927,7942
659	2329035,177	372604,2803	731	2329374,036	372363,8578	803	2329461,702	372944,0567
660	2329035,177	372604,2803	732	2329359,988	372372,3859	804	2329410,13	372343,9798
661	2329035,177	372604,2803	733	2329339,766	372385,728	805	2329427,265	372374,8027
662	2329054,532	372608,3022	734	2329328,914	372392,3075	806	2329433,199	372384,8042
663	2329079,062	372610,4367	735	2329310,862	372400,23	807	2329443,163	372400,7248
664	2329104,609	372603,5739	736	2329300,452	372406,5488	808	2329458,571	372390,5281
665	2329117,463	372602,5665	737	2329295,766	372409,0207	809	2329484,238	372372,2059
666	2328358,472	372796,3154	738	2329289,502	372411,5739	810	2329490,086	372367,8476
667	2328358,472	372796,3154	739	2329259,701	372421,0487	811	2329498,084	372355,6134
668	2328364,154	372818,8234	740	2329254,391	372422,928	812	2329504,757	372351,7592
669	2328369,953	372838,1262	741	2329247,425	372426,0254	813	2329510,028	372350,6427
670	2328392,503	372901,1473	742	2329240,009	372429,5579	814	2329520,393	372348,0885
671	2328395,491	372909,56	743	2329212,035	372448,5442	815	2329542,372	372335,7138
672	2328399,317	372916,8925	744	2329162,206	372492,1386	816	2329563,434	372321,8367
673	2328403,228	372921,1539	745	2329146,983	372504,4677	817	2329587,595	372308,1427
674	2328407,811	372925,554	746	2329122,228	372532,5351	818	2329590,187	372311,4382
675	2328434,761	372942,3436	747	2329118,906	372563,2687	819	2329603,427	372324,7123
676	2328452,222	372952,4088	748	2329117,314	372606,621	820	2329617,534	372348,5846
677	2328480,274	372974,118	749	2329119,274	372629,2137	821	2329604,619	372356,902
678	2328504,112	372996,9021	750	2329121,387	372660,8708	822	2329595,362	372359,3972
679	2328512,659	373017,8333	751	2329126,339	372689,2937	823	2329563,513	372379,3428
680	2328525,576	373032,4352	752	2329135,875	372718,2873	824	2329557,948	372383,3801
681	2328546,887	373056,7118	753	2329144,485	372740,1116	825	2329543,313	372392,6772
682	2328442,632	372946,8808	754	2329149,055	372748,5	826	2329524,529	372406,1384
683	2328446,046	372941,7243	755	2329167,328	372771,5278	827	2329513,772	372413,3953
684	2328447,635	372940,3908	756	2329177,316	372782,3455	828	2329508,236	372419,8203
685	2328454,533	372935,4203	757	2329190,794	372794,7552	829	2329501,654	372424,3557
686	2328460,218	372930,5039	758	2329210,264	372810,2185	830	2329490,058	372432,2599
687	2328473,631	372923,3662	759	2329220,022	372821,2414	831	2329468,227	372447,503
688	2328473,631	372923,3662	760	2329239,413	372832,311	832	2329449,787	372460,8687
689	2328473,631	372923,3662	761	2329260,804	372846,565	833	2329429,387	372474,444
690	2328473,631	372923,3662	762	2329289,768	372865,5388	834	2329408,501	372488,5801
691	2328473,631	372923,3662	763	2329309,776	372878,648	835	2329377,593	372509,3072
692	2328477,254	372920,3412	764	2329328,879	372892,2322	836	2329343,733	372532,3127
693	2328483,162	372915,8436	765	2329368,9	372919,0415	837	2329328,769	372544,0335
694	2328502,775	372902,2572	766	2329443,163	372400,7248	838	2329319,56	372551,702
695	2328518,721	372891,1428	767	2329436,915	372405,2872	839	2329305,573	372564,8953
696	2328539,989	372876,0955	768	2329425,498	372414,2979	840	2329289,479	372581,6075
697	2328555,997	372866,8228	769	2329416,562	372420,888	841	2329264,967	372607,0021
698	2328561,614	372862,9967	770	2329399,344	372431,113	842	2329254,256	372619,7846
699	2328572,452	372855,924	771	2329378,352	372444,683	843	2329250,928	372624,6697
700	2328587,815	372846,0965	772	2329365,713	372452,8879	844	2329249,54	372631,9587
701	2328596,867	372840,3885	773	2329350,778	372463,0704	845	2329248,876	372639,4701
702	2328613,505	372830,5798	774	2329327,003	372478,2349	846	2329248,689	372644,2359
703	2328683,032	372796,1257	775	2329299,498	372497,224	847	2329250,331	372651,899
704	2328565,298	372860,6624	776	2329277,01	372512,6898	848	2329264,274	372679,0434
705	2328575,817	372878,7643	777	2329263,239	372525,8446	849	2329277,326	372702,8514
706	2328594,509	372908,3585	778	2329246,017	372546,7277	850	2329293,647	372727,7769
707	2328605,501	372933,9443	779	2329237,814	372556,6582	851	2329309,422	372748,257
708	2328608,708	372959,1146	780	2329228,949	372566,7006	852	2329329,212	372771,4694
709	2328610,765	372974,0348	781	2329223,162	372572,7191	853	2329350,959	372797,5377
710	2328616,437	373002,5078	782	2329214,88	372580,5372	854	2329370,488	372818,9549
711	2328618,3	373002,51	783	2329197,73	372595,9422	855	2329396,842	372845,2416
712	2328631,073	372994,4143	784	2329192,817	372606,4617	856	2329430,773	372874,1703
713	2328645,717	372985,5288	785	2329193,728	372623,3137	857	2329458,1	372896,117



714	2328665,228	372975,129	786	2329196,23	372640,5633	858	2329470,346	372906,5906
715	2328674,619	372970,1233	787	2329200,764	372657,5894			
716	2328702,805	372954,6967	788	2329203,872	372673,1182			
717	2328729,657	372940,1748	789	2329207,743	372697,2219			

*Приложение 6*

**Копия письма администрации муниципального образования  
Пчевжинское сельское поселение Киришского муниципального  
района Ленинградской области с обоснованием отсутствия  
градостроительного плана земельного участка**



**РОССИЙСКАЯ ФЕДЕРАЦИЯ  
АДМИНИСТРАЦИЯ  
МУНИЦИПАЛЬНОГО ОБРАЗОВАНИЯ  
ПЧЕВЖИНСКОЕ СЕЛЬСКОЕ ПОСЕЛЕНИЕ  
КИРИШСКОГО МУНИЦИПАЛЬНОГО  
РАЙОНА ЛЕНИНГРАДСКОЙ ОБЛАСТИ**

Октябрьская ул., д. 17, п. Пчевжа,  
Киришский район, Ленинградская область, 187121

Тел.: (81368) 75-201  
e-mail: adm-pchevzha@yandex.ru

Заместителю директора  
ФГБУН «Институт истории  
материальной культуры»  
Российской академии наук

Н.Ф.Соловьевой

от 19.10.2021 № 01-15-1/755  
На № \_\_\_\_\_ от \_\_\_\_\_

Уважаемая Наталья Федоровна!

В целях проведения научно-исследовательского археологического обследования территории объекта «Распределительный газопровод для газоснабжения п.Пчевжа Киришского муниципального района Ленинградской области», сообщаем следующее:

1. Объект «Распределительный газопровод для газоснабжения п.Пчевжа Киришского муниципального района Ленинградской области» является линейным объектом (п. 10.1 ст. 1 «Градостроительный кодекс Российской Федерации» от 29.12.2004 № 190ФЗ);
2. В соответствии с ч. 5, п. 3 ст. 41 Градостроительного кодекса Российской Федерации для линейных объектов подготовка документации по планировке территории в целях размещения объекта капитального строительства является обязательной (за исключением случая, если размещение линейного объекта планируется осуществлять на землях или земельных участках, находящихся в государственной или муниципальной собственности, и для размещения такого линейного объекта не требуются предоставление земельных участков, находящихся в государственной или муниципальной собственности, и установление сервитутов). В соответствии с п. 4 ст. 41 Градостроительного кодекса Российской Федерации видами документации по планировке территории являются проект планировки территории и проект межевания территории,

градостроительный план земельного участка не является документацией по планировке территории и не разрабатывается.

Глава администрации

A handwritten signature in blue ink, appearing to be 'А.В. Степанова', written in a cursive style.

А.В.Степанова

*Приложение 7*

**Копии Выписок из Единого государственного реестра недвижимости  
об объекте недвижимости**

## Выписка из Единого государственного реестра недвижимости об объекте недвижимости

**Сведения о характеристиках объекта недвижимости**

На основании запроса от 18.10.2021 г., поступившего на рассмотрение 18.10.2021 г., сообщаем, что согласно записям Единого государственного реестра недвижимости:

<b>Земельный участок</b>			
(вид объекта недвижимости)			
Лист № ___ Раздела <b>1</b>	Всего листов раздела <b>1</b> : ___	Всего разделов: ___	Всего листов выписки: ___
<b>18.10.2021 № 99/2021/424715615</b>			
Кадастровый номер:		<b>47:27:0000000:20309</b>	

Номер кадастрового квартала:	47:27:0000000
Дата присвоения кадастрового номера:	16.11.2017
Ранее присвоенный государственный учетный номер:	данные отсутствуют
Адрес:	Ленинградская область, Киришский муниципальный район, Пчевжинское сельское поселение, п.Пчевжа, ул.Речная
Площадь:	30128 +/- 61 кв. м
Кадастровая стоимость, руб.:	7464513.28
Кадастровые номера расположенных в пределах земельного участка объектов недвижимости:	данные отсутствуют
Кадастровые номера объектов недвижимости, из которых образован объект недвижимости:	данные отсутствуют
Кадастровые номера образованных объектов недвижимости:	данные отсутствуют
Сведения о включении объекта недвижимости в состав предприятия как имущественного комплекса:	

Государственный регистратор		ФГИС ЕГРН
полное наименование должности	подпись	инициалы, фамилия

М.П.

Выписка из Единого государственного реестра недвижимости об объекте недвижимости  
**Сведения о характеристиках объекта недвижимости**

<b>Земельный участок</b>			
(вид объекта недвижимости)			
Лист № ___ Раздела <b>1</b>	Всего листов раздела <b>1</b> : ___	Всего разделов: ___	Всего листов выписки: ___
<b>18.10.2021 № 99/2021/424715615</b>			
Кадастровый номер:		<b>47:27:0000000:20309</b>	

Категория земель:	Земли населённых пунктов
Виды разрешенного использования:	под подъезд к жилым домам
Сведения о кадастровом инженере:	Насонова Татьяна Ивановна №53-13-196
Сведения о лесах, водных объектах и об иных природных объектах, расположенных в пределах земельного участка:	данные отсутствуют
Сведения о том, что земельный участок полностью или частично расположен в границах зоны с особыми условиями использования территории или территории объекта культурного наследия	данные отсутствуют
Сведения о том, что земельный участок расположен в границах особой экономической зоны, территории опережающего социально-экономического развития, зоны территориального развития в Российской Федерации, игровой зоны:	данные отсутствуют
Сведения о том, что земельный участок расположен в границах особо охраняемой природной территории, охотничьих угодий, лесничеств, лесопарков:	данные отсутствуют
Сведения о результатах проведения государственного земельного надзора:	данные отсутствуют
Сведения о расположении земельного участка в границах территории, в отношении которой утвержден проект межевания территории:	данные отсутствуют

Государственный регистратор		ФГИС ЕГРН
полное наименование должности	подпись	инициалы, фамилия

М.П.

Выписка из Единого государственного реестра недвижимости об объекте недвижимости  
**Сведения о характеристиках объекта недвижимости**

<b>Земельный участок</b>			
(вид объекта недвижимости)			
Лист № ___ Раздела <b>1</b>	Всего листов раздела <b>1</b> : ___	Всего разделов: ___	Всего листов выписки: ___
<b>18.10.2021 № 99/2021/424715615</b>			
Кадастровый номер:		<b>47:27:0000000:20309</b>	

Условный номер земельного участка:	данные отсутствуют
Сведения о принятии акта и (или) заключении договора, предусматривающих предоставление в соответствии с земельным законодательством исполнительным органом государственной власти или органом местного самоуправления находящегося в государственной или муниципальной собственности земельного участка для строительства наемного дома социального использования или наемного дома коммерческого использования:	данные отсутствуют
Сведения о том, что земельный участок или земельные участки образованы на основании решения об изъятии земельного участка и (или) расположенного на нем объекта недвижимости для государственных или муниципальных нужд:	данные отсутствуют
Сведения о том, что земельный участок образован из земель или земельного участка, государственная собственность на которые не разграничена:	данные отсутствуют
Сведения о наличии земельного спора о местоположении границ земельных участков:	данные отсутствуют
Статус записи об объекте недвижимости:	Сведения об объекте недвижимости имеют статус "актуальные"
Особые отметки:	Сведения о видах разрешенного использования имеют статус «Актуальные незасвидетельствованные». Право (ограничение права, обременение объекта недвижимости) зарегистрировано на данный объект недвижимости с видами разрешенного использования «Для иных видов жилой застройки».
Получатель выписки:	Кононович Екатерина Юрьевна

Государственный регистратор		ФГИС ЕГРН
полное наименование должности	подпись	инициалы, фамилия

М.П.



Выписка из Единого государственного реестра недвижимости об объекте недвижимости  
**Сведения о зарегистрированных правах**

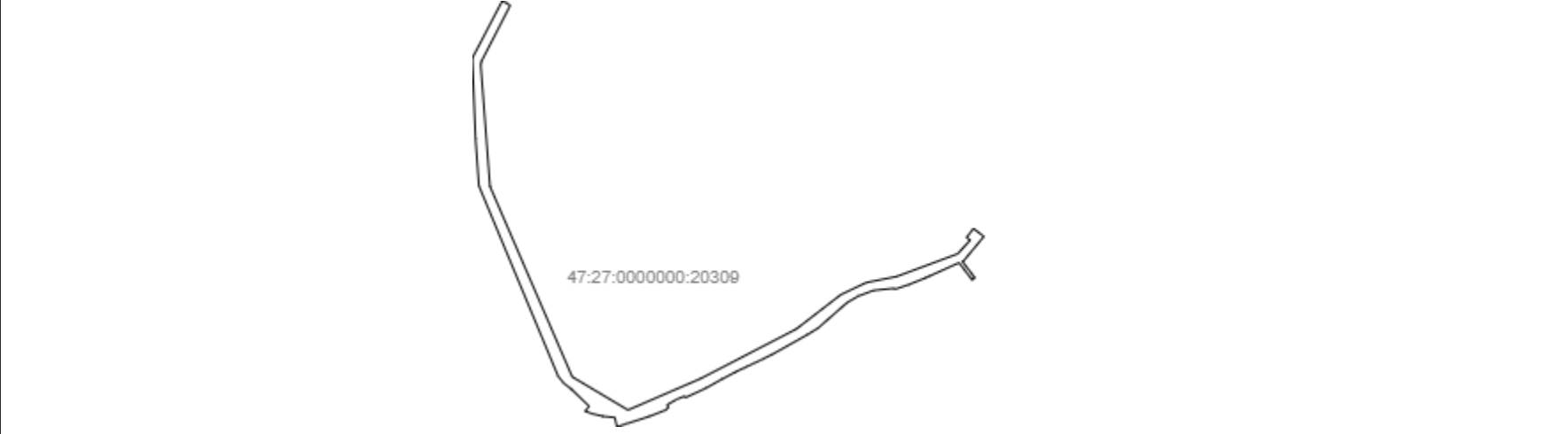
<b>Земельный участок</b>																													
(вид объекта недвижимости)																													
Лист № <u>   </u> Раздела <u> 2 </u>	Всего листов раздела <u> 2 </u> : <u>   </u>																												
Всего разделов: <u>   </u> Всего листов выписки: <u>   </u>																													
<b>18.10.2021 № 99/2021/424715615</b>																													
Кадастровый номер:	<b>47:27:0000000:20309</b>																												
1.	<table border="1" style="width: 100%; border-collapse: collapse;"> <tr> <td style="width: 50%;">Правообладатель (правообладатели):</td> <td>Администрация муниципального образования Пчевжинское сельское поселение Киришского муниципального района Ленинградской области, ИНН: 4708017993</td> </tr> <tr> <td>2.</td> <td> <table border="1" style="width: 100%; border-collapse: collapse;"> <tr> <td style="width: 5%;">2.1.</td> <td>Постоянное (бессрочное) пользование, № 47:27:0000000:20309-47/019/2019-1 от 20.05.2019</td> </tr> </table> </td> </tr> <tr> <td>3.</td> <td>Ограничение прав и обременение объекта недвижимости: не зарегистрировано</td> </tr> <tr> <td>4.</td> <td>Договоры участия в долевом строительстве: не зарегистрировано</td> </tr> <tr> <td>5.</td> <td>Заявленные в судебном порядке права требования: данные отсутствуют</td> </tr> <tr> <td>6.</td> <td>Сведения о возражении в отношении зарегистрированного права: данные отсутствуют</td> </tr> <tr> <td>7.</td> <td>Сведения о наличии решения об изъятии объекта недвижимости для государственных и муниципальных нужд: данные отсутствуют</td> </tr> <tr> <td>8.</td> <td>Сведения о невозможности государственной регистрации без личного участия правообладателя или его законного представителя:</td> </tr> <tr> <td>9.</td> <td> <table border="1" style="width: 100%; border-collapse: collapse;"> <tr> <td style="width: 50%;">Правопритязания и сведения о наличии поступивших, но не рассмотренных заявлений о проведении государственной регистрации права (перехода, прекращения права), ограничения права или обременения объекта недвижимости, сделки в отношении объекта недвижимости:</td> <td>данные отсутствуют</td> </tr> </table> </td> </tr> <tr> <td>10.</td> <td> <table border="1" style="width: 100%; border-collapse: collapse;"> <tr> <td style="width: 50%;">Сведения об осуществлении государственной регистрации сделки, права, ограничения права без необходимого в силу закона согласия третьего лица, органа:</td> <td>данные отсутствуют</td> </tr> </table> </td> </tr> <tr> <td>11.</td> <td>Сведения о невозможности государственной регистрации перехода, прекращения, ограничения права на земельный участок из земель сельскохозяйственного назначения:</td> </tr> </table>	Правообладатель (правообладатели):	Администрация муниципального образования Пчевжинское сельское поселение Киришского муниципального района Ленинградской области, ИНН: 4708017993	2.	<table border="1" style="width: 100%; border-collapse: collapse;"> <tr> <td style="width: 5%;">2.1.</td> <td>Постоянное (бессрочное) пользование, № 47:27:0000000:20309-47/019/2019-1 от 20.05.2019</td> </tr> </table>	2.1.	Постоянное (бессрочное) пользование, № 47:27:0000000:20309-47/019/2019-1 от 20.05.2019	3.	Ограничение прав и обременение объекта недвижимости: не зарегистрировано	4.	Договоры участия в долевом строительстве: не зарегистрировано	5.	Заявленные в судебном порядке права требования: данные отсутствуют	6.	Сведения о возражении в отношении зарегистрированного права: данные отсутствуют	7.	Сведения о наличии решения об изъятии объекта недвижимости для государственных и муниципальных нужд: данные отсутствуют	8.	Сведения о невозможности государственной регистрации без личного участия правообладателя или его законного представителя:	9.	<table border="1" style="width: 100%; border-collapse: collapse;"> <tr> <td style="width: 50%;">Правопритязания и сведения о наличии поступивших, но не рассмотренных заявлений о проведении государственной регистрации права (перехода, прекращения права), ограничения права или обременения объекта недвижимости, сделки в отношении объекта недвижимости:</td> <td>данные отсутствуют</td> </tr> </table>	Правопритязания и сведения о наличии поступивших, но не рассмотренных заявлений о проведении государственной регистрации права (перехода, прекращения права), ограничения права или обременения объекта недвижимости, сделки в отношении объекта недвижимости:	данные отсутствуют	10.	<table border="1" style="width: 100%; border-collapse: collapse;"> <tr> <td style="width: 50%;">Сведения об осуществлении государственной регистрации сделки, права, ограничения права без необходимого в силу закона согласия третьего лица, органа:</td> <td>данные отсутствуют</td> </tr> </table>	Сведения об осуществлении государственной регистрации сделки, права, ограничения права без необходимого в силу закона согласия третьего лица, органа:	данные отсутствуют	11.	Сведения о невозможности государственной регистрации перехода, прекращения, ограничения права на земельный участок из земель сельскохозяйственного назначения:
Правообладатель (правообладатели):	Администрация муниципального образования Пчевжинское сельское поселение Киришского муниципального района Ленинградской области, ИНН: 4708017993																												
2.	<table border="1" style="width: 100%; border-collapse: collapse;"> <tr> <td style="width: 5%;">2.1.</td> <td>Постоянное (бессрочное) пользование, № 47:27:0000000:20309-47/019/2019-1 от 20.05.2019</td> </tr> </table>	2.1.	Постоянное (бессрочное) пользование, № 47:27:0000000:20309-47/019/2019-1 от 20.05.2019																										
2.1.	Постоянное (бессрочное) пользование, № 47:27:0000000:20309-47/019/2019-1 от 20.05.2019																												
3.	Ограничение прав и обременение объекта недвижимости: не зарегистрировано																												
4.	Договоры участия в долевом строительстве: не зарегистрировано																												
5.	Заявленные в судебном порядке права требования: данные отсутствуют																												
6.	Сведения о возражении в отношении зарегистрированного права: данные отсутствуют																												
7.	Сведения о наличии решения об изъятии объекта недвижимости для государственных и муниципальных нужд: данные отсутствуют																												
8.	Сведения о невозможности государственной регистрации без личного участия правообладателя или его законного представителя:																												
9.	<table border="1" style="width: 100%; border-collapse: collapse;"> <tr> <td style="width: 50%;">Правопритязания и сведения о наличии поступивших, но не рассмотренных заявлений о проведении государственной регистрации права (перехода, прекращения права), ограничения права или обременения объекта недвижимости, сделки в отношении объекта недвижимости:</td> <td>данные отсутствуют</td> </tr> </table>	Правопритязания и сведения о наличии поступивших, но не рассмотренных заявлений о проведении государственной регистрации права (перехода, прекращения права), ограничения права или обременения объекта недвижимости, сделки в отношении объекта недвижимости:	данные отсутствуют																										
Правопритязания и сведения о наличии поступивших, но не рассмотренных заявлений о проведении государственной регистрации права (перехода, прекращения права), ограничения права или обременения объекта недвижимости, сделки в отношении объекта недвижимости:	данные отсутствуют																												
10.	<table border="1" style="width: 100%; border-collapse: collapse;"> <tr> <td style="width: 50%;">Сведения об осуществлении государственной регистрации сделки, права, ограничения права без необходимого в силу закона согласия третьего лица, органа:</td> <td>данные отсутствуют</td> </tr> </table>	Сведения об осуществлении государственной регистрации сделки, права, ограничения права без необходимого в силу закона согласия третьего лица, органа:	данные отсутствуют																										
Сведения об осуществлении государственной регистрации сделки, права, ограничения права без необходимого в силу закона согласия третьего лица, органа:	данные отсутствуют																												
11.	Сведения о невозможности государственной регистрации перехода, прекращения, ограничения права на земельный участок из земель сельскохозяйственного назначения:																												

Государственный регистратор		ФГИС ЕГРН
полное наименование должности	подпись	инициалы, фамилия

М.П.

Выписка из Единого государственного реестра недвижимости об объекте недвижимости  
**Описание местоположения земельного участка**

<b>Земельный участок</b>			
(вид объекта недвижимости)			
Лист № __ Раздела <b>3</b>	Всего листов раздела <b>3</b> : __	Всего разделов: __	Всего листов выписки: __
<b>18.10.2021 № 99/2021/424715615</b>			
Кадастровый номер:		<b>47:27:0000000:20309</b>	

План (чертеж, схема) земельного участка			
			
Масштаб 1: данные отсутствуют	Условные обозначения:		

Государственный регистратор		ФГИС ЕГРН
полное наименование должности	подпись	инициалы, фамилия

М.П.

Выписка из Единого государственного реестра недвижимости об объекте недвижимости  
**Описание местоположения земельного участка**

<b>Земельный участок</b>			
(вид объекта недвижимости)			
Лист № <u>    </u> Раздела <b>3.1</b>	Всего листов раздела <b>3.1</b> : <u>    </u>	Всего разделов: <u>    </u>	Всего листов выписки: <u>    </u>
<b>18.10.2021 № 99/2021/424715615</b>			
Кадастровый номер:		<b>47:27:0000000:20309</b>	

Описание местоположения границ земельного участка							
Номер п/п	Номер точки		Дирекционный угол	Горизонтальное проложение, м	Описание закрепления на местности	Кадастровые номера смежных участков	Сведения об адресах правообладателей смежных земельных участков
	начальная	конечная					
1	2	3	4	5	6	7	8
1	1	2	данные отсутствуют	данные отсутствуют	-	данные отсутствуют	данные отсутствуют
2	2	3	данные отсутствуют	данные отсутствуют	-	данные отсутствуют	данные отсутствуют
3	3	4	данные отсутствуют	данные отсутствуют	-	данные отсутствуют	данные отсутствуют
4	4	5	данные отсутствуют	данные отсутствуют	-	данные отсутствуют	данные отсутствуют
5	5	6	данные отсутствуют	данные отсутствуют	-	данные отсутствуют	данные отсутствуют
6	6	7	данные отсутствуют	данные отсутствуют	-	данные отсутствуют	данные отсутствуют
7	7	8	данные отсутствуют	данные отсутствуют	-	данные отсутствуют	данные отсутствуют
8	8	9	данные отсутствуют	данные отсутствуют	-	данные отсутствуют	данные отсутствуют
9	9	10	данные отсутствуют	данные отсутствуют	-	данные отсутствуют	данные отсутствуют
10	10	11	данные отсутствуют	данные отсутствуют	-	данные отсутствуют	данные отсутствуют
11	11	12	данные отсутствуют	данные отсутствуют	-	данные отсутствуют	данные отсутствуют
12	12	13	данные отсутствуют	данные отсутствуют	-	данные отсутствуют	данные отсутствуют
13	13	14	данные отсутствуют	данные отсутствуют	-	данные отсутствуют	данные отсутствуют
14	14	15	данные отсутствуют	данные отсутствуют	-	данные отсутствуют	данные отсутствуют

			отсутствуют	отсутствуют			
15	15	16	данные отсутствуют	данные отсутствуют	- 212	данные отсутствуют	данные отсутствуют

Государственный регистратор		ФГИС ЕГРН
полное наименование должности	подпись	инициалы, фамилия

М.П.

Выписка из Единого государственного реестра недвижимости об объекте недвижимости  
**Описание местоположения земельного участка**

<b>Земельный участок</b>			
(вид объекта недвижимости)			
Лист № __ Раздела <b>3.1</b>	Всего листов раздела <b>3.1</b> : __	Всего разделов: __	Всего листов выписки: __
<b>18.10.2021 № 99/2021/424715615</b>			
Кадастровый номер:		<b>47:27:0000000:20309</b>	

Описание местоположения границ земельного участка							
Номер п/п	Номер точки		Дирекционный угол	Горизонтальное проложение, м	Описание закрепления на местности	Кадастровые номера смежных участков	Сведения об адресах правообладателей смежных земельных участков
	начальная	конечная					
1	2	3	4	5	6	7	8
16	16	17	данные отсутствуют	данные отсутствуют	-	данные отсутствуют	данные отсутствуют
17	17	18	данные отсутствуют	данные отсутствуют	-	данные отсутствуют	данные отсутствуют
18	18	19	данные отсутствуют	данные отсутствуют	-	данные отсутствуют	данные отсутствуют
19	19	20	данные отсутствуют	данные отсутствуют	-	данные отсутствуют	данные отсутствуют
20	20	21	данные отсутствуют	данные отсутствуют	-	данные отсутствуют	данные отсутствуют
21	21	22	данные отсутствуют	данные отсутствуют	-	данные отсутствуют	данные отсутствуют
22	22	23	данные отсутствуют	данные отсутствуют	-	данные отсутствуют	данные отсутствуют
23	23	24	данные отсутствуют	данные отсутствуют	-	данные отсутствуют	данные отсутствуют
24	24	25	данные отсутствуют	данные отсутствуют	-	данные отсутствуют	данные отсутствуют
25	25	26	данные отсутствуют	данные отсутствуют	-	данные отсутствуют	данные отсутствуют
26	26	27	данные отсутствуют	данные отсутствуют	-	данные отсутствуют	данные отсутствуют
27	27	28	данные отсутствуют	данные отсутствуют	-	данные отсутствуют	данные отсутствуют
28	28	29	данные отсутствуют	данные отсутствуют	-	данные отсутствуют	данные отсутствуют

29	29	30	данные отсутствуют	данные отсутствуют	-	данные отсутствуют	данные отсутствуют
					214		
30	30	31	данные отсутствуют	данные отсутствуют	-	данные отсутствуют	данные отсутствуют

Государственный регистратор		ФГИС ЕГРН
полное наименование должности	подпись	инициалы, фамилия

М.П.

Выписка из Единого государственного реестра недвижимости об объекте недвижимости  
**Описание местоположения земельного участка**

<b>Земельный участок</b>			
(вид объекта недвижимости)			
Лист № __ Раздела <b>3.1</b>	Всего листов раздела <b>3.1</b> : __	Всего разделов: __	Всего листов выписки: __
<b>18.10.2021 № 99/2021/424715615</b>			
Кадастровый номер:		<b>47:27:0000000:20309</b>	

Описание местоположения границ земельного участка							
Номер п/п	Номер точки		Дирекционный угол	Горизонтальное проложение, м	Описание закрепления на местности	Кадастровые номера смежных участков	Сведения об адресах правообладателей смежных земельных участков
	начальная	конечная					
1	2	3	4	5	6	7	8
31	31	32	данные отсутствуют	данные отсутствуют	-	данные отсутствуют	данные отсутствуют
32	32	33	данные отсутствуют	данные отсутствуют	-	данные отсутствуют	данные отсутствуют
33	33	34	данные отсутствуют	данные отсутствуют	-	данные отсутствуют	данные отсутствуют
34	34	35	данные отсутствуют	данные отсутствуют	-	данные отсутствуют	данные отсутствуют
35	35	36	данные отсутствуют	данные отсутствуют	-	данные отсутствуют	данные отсутствуют
36	36	37	данные отсутствуют	данные отсутствуют	-	данные отсутствуют	данные отсутствуют
37	37	38	данные отсутствуют	данные отсутствуют	-	данные отсутствуют	данные отсутствуют
38	38	39	данные отсутствуют	данные отсутствуют	-	данные отсутствуют	данные отсутствуют
39	39	40	данные отсутствуют	данные отсутствуют	-	данные отсутствуют	данные отсутствуют
40	40	41	данные отсутствуют	данные отсутствуют	-	данные отсутствуют	данные отсутствуют
41	41	42	данные отсутствуют	данные отсутствуют	-	данные отсутствуют	данные отсутствуют
42	42	43	данные отсутствуют	данные отсутствуют	-	данные отсутствуют	данные отсутствуют
43	43	44	данные отсутствуют	данные отсутствуют	-	данные отсутствуют	данные отсутствуют

44	44	45	данные отсутствуют	данные отсутствуют	-	данные отсутствуют	данные отсутствуют
					216		
45	45	46	данные отсутствуют	данные отсутствуют	-	данные отсутствуют	данные отсутствуют

Государственный регистратор		ФГИС ЕГРН
полное наименование должности	подпись	инициалы, фамилия

М.П.



Выписка из Единого государственного реестра недвижимости об объекте недвижимости  
**Описание местоположения земельного участка**

<b>Земельный участок</b>			
(вид объекта недвижимости)			
Лист № __ Раздела <b>3.1</b>	Всего листов раздела <b>3.1</b> : __	Всего разделов: __	Всего листов выписки: __
<b>18.10.2021 № 99/2021/424715615</b>			
Кадастровый номер:		<b>47:27:0000000:20309</b>	

Описание местоположения границ земельного участка							
Номер п/п	Номер точки		Дирекционный угол	Горизонтальное проложение, м	Описание закрепления на местности	Кадастровые номера смежных участков	Сведения об адресах правообладателей смежных земельных участков
	начальная	конечная					
1	2	3	4	5	6	7	8
46	46	47	данные отсутствуют	данные отсутствуют	-	данные отсутствуют	данные отсутствуют
47	47	48	данные отсутствуют	данные отсутствуют	-	данные отсутствуют	данные отсутствуют
48	48	49	данные отсутствуют	данные отсутствуют	-	данные отсутствуют	данные отсутствуют
49	49	50	данные отсутствуют	данные отсутствуют	-	данные отсутствуют	данные отсутствуют
50	50	51	данные отсутствуют	данные отсутствуют	-	данные отсутствуют	данные отсутствуют
51	51	52	данные отсутствуют	данные отсутствуют	-	данные отсутствуют	данные отсутствуют
52	52	53	данные отсутствуют	данные отсутствуют	-	данные отсутствуют	данные отсутствуют
53	53	54	данные отсутствуют	данные отсутствуют	-	данные отсутствуют	данные отсутствуют
54	54	55	данные отсутствуют	данные отсутствуют	-	данные отсутствуют	данные отсутствуют
55	55	56	данные отсутствуют	данные отсутствуют	-	данные отсутствуют	данные отсутствуют
56	56	57	данные отсутствуют	данные отсутствуют	-	данные отсутствуют	данные отсутствуют
57	57	58	данные отсутствуют	данные отсутствуют	-	данные отсутствуют	данные отсутствуют
58	58	59	данные отсутствуют	данные отсутствуют	-	данные отсутствуют	данные отсутствуют

59	59	60	данные отсутствуют	данные отсутствуют	-	данные отсутствуют	данные отсутствуют
					218		
60	60	61	данные отсутствуют	данные отсутствуют	-	данные отсутствуют	данные отсутствуют

Государственный регистратор		ФГИС ЕГРН
полное наименование должности	подпись	инициалы, фамилия

М.П.

Выписка из Единого государственного реестра недвижимости об объекте недвижимости  
**Описание местоположения земельного участка**

<b>Земельный участок</b>			
(вид объекта недвижимости)			
Лист № __ Раздела <b>3.1</b>	Всего листов раздела <b>3.1</b> : __	Всего разделов: __	Всего листов выписки: __
<b>18.10.2021 № 99/2021/424715615</b>			
Кадастровый номер:		<b>47:27:0000000:20309</b>	

Описание местоположения границ земельного участка							
Номер п/п	Номер точки		Дирекционный угол	Горизонтальное проложение, м	Описание закрепления на местности	Кадастровые номера смежных участков	Сведения об адресах правообладателей смежных земельных участков
	начальная	конечная					
1	2	3	4	5	6	7	8
61	61	62	данные отсутствуют	данные отсутствуют	-	данные отсутствуют	данные отсутствуют
62	62	63	данные отсутствуют	данные отсутствуют	-	данные отсутствуют	данные отсутствуют
63	63	64	данные отсутствуют	данные отсутствуют	-	данные отсутствуют	данные отсутствуют
64	64	65	данные отсутствуют	данные отсутствуют	-	данные отсутствуют	данные отсутствуют
65	65	66	данные отсутствуют	данные отсутствуют	-	данные отсутствуют	данные отсутствуют
66	66	67	данные отсутствуют	данные отсутствуют	-	данные отсутствуют	данные отсутствуют
67	67	68	данные отсутствуют	данные отсутствуют	-	данные отсутствуют	данные отсутствуют
68	68	1	данные отсутствуют	данные отсутствуют	-	данные отсутствуют	данные отсутствуют

Государственный регистратор		ФГИС ЕГРН
полное наименование должности	подпись	инициалы, фамилия

М.П.

Выписка из Единого государственного реестра недвижимости об объекте недвижимости  
**Описание местоположения земельного участка**

<b>Земельный участок</b>			
(вид объекта недвижимости)			
Лист № __ Раздела <b>3.2</b>	Всего листов раздела <b>3.2</b> : __	Всего разделов: __	Всего листов выписки: __
<b>18.10.2021 № 99/2021/424715615</b>			
Кадастровый номер:		<b>47:27:0000000:20309</b>	

Сведения о характерных точках границы земельного участка				
Система координат: МСК 47 зона 2				
Зона №				
Номер точки	Координаты		Описание закрепления на местности	Средняя квадратическая погрешность определения координат характерных точек границ земельного участка, м
	X	Y		
1	2	3	4	5
1	371869.26	2328371.52	Временный межевой знак	0.1
2	371872.83	2328372.16	Временный межевой знак	0.1
3	371971.35	2328423.74	Временный межевой знак	0.1
4	371967.44	2328430.72	Временный межевой знак	0.1
5	371963.52	2328437.69	Временный межевой знак	0.1
6	371865.76	2328387.32	Временный межевой знак	0.1
7	371860.58	2328385.98	Временный межевой знак	0.1
8	371647.38	2328402.22	Временный межевой знак	0.1
9	371314.72	2328546.04	Временный межевой знак	0.1
10	371256.74	2328643.61	Временный межевой знак	0.1
11	371311.71	2328770.75	Временный межевой знак	0.1
12	371398.23	2328937.96	Временный межевой знак	0.1
13	371458.23	2329015.83	Временный межевой знак	0.1
14	371479.39	2329060.44	Временный межевой знак	0.1
15	371489.85	2329113.24	Временный межевой знак	0.1

Государственный регистратор		ФГИС ЕГРН
полное наименование должности	подпись	инициалы, фамилия

М.П.

Выписка из Единого государственного реестра недвижимости об объекте недвижимости  
**Описание местоположения земельного участка**

<b>Земельный участок</b>			
(вид объекта недвижимости)			
Лист № __ Раздела <b>3.2</b>	Всего листов раздела <b>3.2</b> : __	Всего разделов: __	Всего листов выписки: __
<b>18.10.2021 № 99/2021/424715615</b>			
Кадастровый номер:		<b>47:27:0000000:20309</b>	

Сведения о характерных точках границы земельного участка				
Система координат: МСК 47 зона 2				
Зона №				
Номер точки	Координаты		Описание закрепления на местности	Средняя квадратическая погрешность определения координат характерных точек границ земельного участка, м
	X	Y		
1	2	3	4	5
16	371529.53	2329220.11	Временный межевой знак	0.1
17	371553.37	2329242.09	Временный межевой знак	0.1
18	371557.91	2329235.64	Временный межевой знак	0.1
19	371573.83	2329247.75	Временный межевой знак	0.1
20	371559.74	2329265.93	Временный межевой знак	0.1
21	371517.68	2329230.86	Временный межевой знак	0.1
22	371516.44	2329228.12	Временный межевой знак	0.1
23	371487.72	2329250.2	Временный межевой знак	0.1
24	371486.94	2329248.24	Временный межевой знак	0.1
25	371483.99	2329245.52	Временный межевой знак	0.1
26	371513.93	2329222.52	Временный межевой знак	0.1
27	371504.65	2329201.84	Временный межевой знак	0.1
28	371490.69	2329171.06	Временный межевой знак	0.1
29	371487.47	2329163.95	Временный межевой знак	0.1
30	371476.12	2329135.32	Временный межевой знак	0.1

Государственный регистратор		ФГИС ЕГРН
полное наименование должности	подпись	инициалы, фамилия

М.П.

Выписка из Единого государственного реестра недвижимости об объекте недвижимости  
**Описание местоположения земельного участка**

<b>Земельный участок</b>			
(вид объекта недвижимости)			
Лист № __ Раздела <b>3.2</b>	Всего листов раздела <b>3.2</b> : __	Всего разделов: __	Всего листов выписки: __
<b>18.10.2021 № 99/2021/424715615</b>			
Кадастровый номер:		<b>47:27:0000000:20309</b>	

Сведения о характерных точках границы земельного участка				
Система координат: МСК 47 зона 2				
Зона №				
Номер точки	Координаты		Описание закрепления на местности	Средняя квадратическая погрешность определения координат характерных точек границ земельного участка, м
	X	Y		
1	2	3	4	5
31	371468.01	2329111.75	Временный межевой знак	0.1
32	371469.12	2329106.83	Временный межевой знак	0.1
33	371465.59	2329072.85	Временный межевой знак	0.1
34	371455.79	2329046.58	Временный межевой знак	0.1
35	371444.4	2329026.84	Временный межевой знак	0.1
36	371399.74	2328975.85	Временный межевой знак	0.1
37	371388.14	2328956.97	Временный межевой знак	0.1
38	371388.04	2328956.78	Временный межевой знак	0.1
39	371353.67	2328895.47	Временный межевой знак	0.1
40	371346.28	2328880.18	Временный межевой знак	0.1
41	371346.05	2328880.28	Временный межевой знак	0.1
42	371343.43	2328874.53	Временный межевой знак	0.1
43	371337.8	2328862.95	Временный межевой знак	0.1
44	371332.14	2328850.26	Временный межевой знак	0.1
45	371330.72	2328847.16	Временный межевой знак	0.1

Государственный регистратор		ФГИС ЕГРН
полное наименование должности	подпись	инициалы, фамилия

М.П.

Выписка из Единого государственного реестра недвижимости об объекте недвижимости  
**Описание местоположения земельного участка**

<b>Земельный участок</b>			
(вид объекта недвижимости)			
Лист № __ Раздела <b>3.2</b>	Всего листов раздела <b>3.2</b> : __	Всего разделов: __	Всего листов выписки: __
<b>18.10.2021 № 99/2021/424715615</b>			
Кадастровый номер:		<b>47:27:0000000:20309</b>	

Сведения о характерных точках границы земельного участка				
Система координат: МСК 47 зона 2				
Зона №				
Номер точки	Координаты		Описание закрепления на местности	Средняя квадратическая погрешность определения координат характерных точек границ земельного участка, м
	X	Y		
1	2	3	4	5
46	371323.16	2328831.39	Временный межевой знак	0.1
47	371310.72	2328808.06	Временный межевой знак	0.1
48	371294.76	2328779.46	Временный межевой знак	0.1
49	371278.44	2328744.17	Временный межевой знак	0.1
50	371280.96	2328742.22	Временный межевой знак	0.1
51	371275.64	2328729.22	Временный межевой знак	0.1
52	371265.92	2328711.99	Временный межевой знак	0.1
53	371261.17	2328714.28	Временный межевой знак	0.1
54	371257.82	2328710.24	Временный межевой знак	0.1
55	371257.13	2328710.48	Временный межевой знак	0.1
56	371245.68	2328681.26	Временный межевой знак	0.1
57	371232.41	2328639.76	Временный межевой знак	0.1
58	371227.3	2328624.12	Временный межевой знак	0.1
59	371243.69	2328620.64	Временный межевой знак	0.1
60	371245.89	2328599.66	Временный межевой знак	0.1

Государственный регистратор		ФГИС ЕГРН
полное наименование должности	подпись	инициалы, фамилия

М.П.

Выписка из Единого государственного реестра недвижимости об объекте недвижимости  
**Описание местоположения земельного участка**

<b>Земельный участок</b>			
(вид объекта недвижимости)			
Лист № __ Раздела <b>3.2</b>	Всего листов раздела <b>3.2</b> : __	Всего разделов: __	Всего листов выписки: __
<b>18.10.2021 № 99/2021/424715615</b>			
Кадастровый номер:		<b>47:27:0000000:20309</b>	

Сведения о характерных точках границы земельного участка				
Система координат: МСК 47 зона 2				
Зона №				
Номер точки	Координаты		Описание закрепления на местности	Средняя квадратическая погрешность определения координат характерных точек границ земельного участка, м
	X	Y		
1	2	3	4	5
61	371250.14	2328581.77	Временный межевой знак	0.1
62	371254.62	2328568.73	Временный межевой знак	0.1
63	371263.38	2328575.55	Временный межевой знак	0.1
64	371293.16	2328544.7	Временный межевой знак	0.1
65	371303.84	2328530.88	Временный межевой знак	0.1
66	371316.11	2328521.28	Временный межевой знак	0.1
67	371648.4	2328382.83	Временный межевой знак	0.1
68	371731.25	2328376.91	Временный межевой знак	0.1

Государственный регистратор		ФГИС ЕГРН
полное наименование должности	подпись	инициалы, фамилия

М.П.



Выписка из Единого государственного реестра недвижимости об объекте недвижимости  
**Сведения о частях земельного участка**

<b>Земельный участок</b>			
(вид объекта недвижимости)			
Лист № __ Раздела <b>4</b>	Всего листов раздела <b>4</b> : __	Всего разделов: __	Всего листов выписки: __
<b>18.10.2021 № 99/2021/424715615</b>			
Кадастровый номер:		<b>47:27:0000000:20309</b>	

План (чертеж, схема) части земельного участка		Учетный номер части: <b>47:27:0000000:20309/1</b>	
Масштаб 1: данные отсутствуют	Условные обозначения:		

Государственный регистратор		ФГИС ЕГРН
полное наименование должности	подпись	инициалы, фамилия

М.П.

Выписка из Единого государственного реестра недвижимости об объекте недвижимости  
**Сведения о частях земельного участка**

<b>Земельный участок</b>			
<small>(вид объекта недвижимости)</small>			
Лист № __ Раздела <b>4.1</b>	Всего листов раздела <b>4.1</b> : __	Всего разделов: __	Всего листов выписки: __
<b>18.10.2021 № 99/2021/424715615</b>			
Кадастровый номер:		<b>47:27:0000000:20309</b>	

Учетный номер части	Площадь (м <sup>2</sup> )	Содержание ограничения в использовании или ограничения права на объект недвижимости или обременения объекта недвижимости
1	2	3
1	2053	Ограничения прав на земельный участок, предусмотренные статьями 56, 56.1 Земельного кодекса Российской Федерации, 47.27.2.188, Карта (план) № 193/2012 от 19.11.2012

Государственный регистратор		ФГИС ЕГРН
полное наименование должности	подпись	инициалы, фамилия

М.П.

Выписка из Единого государственного реестра недвижимости об объекте недвижимости  
**Сведения о частях земельного участка**

<b>Земельный участок</b>			
(вид объекта недвижимости)			
Лист № __ Раздела <b>4.2</b>	Всего листов раздела <b>4.2</b> : __	Всего разделов: __	Всего листов выписки: __
<b>18.10.2021 № 99/2021/424715615</b>			
Кадастровый номер:		<b>47:27:0000000:20309</b>	

Сведения о характерных точках границы части (частей) земельного участка

Учетный номер части: 1

Система координат: МСК 47 зона 2

Зона №

Номер точки	Координаты, м		Описание закрепления на местности	Средняя квадратическая погрешность определения координат характерных точек границы части земельного участка, м
	X	Y		
1	2	3	4	5
1	371869.26	2328371.52	Временный межевой знак	0.1
2	371872.83	2328372.16	Временный межевой знак	0.1
6	371865.76	2328387.32	Временный межевой знак	0.1
7	371860.58	2328385.98	Временный межевой знак	0.1
11	371311.71	2328770.75	Временный межевой знак	0.1
47	371310.72	2328808.06	Временный межевой знак	0.1
48	371294.76	2328779.46	Временный межевой знак	0.1
69	371306.62	2328758.97	данные отсутствуют	данные отсутствуют
70	371290.74	2328770.76	данные отсутствуют	данные отсутствуют
71	371313.64	2328813.54	данные отсутствуют	данные отсутствуют
72	371328.24	2328802.7	данные отсутствуют	данные отсутствуют
73	371823.91	2328373.29	данные отсутствуют	данные отсутствуют
74	371800.76	2328390.54	данные отсутствуют	данные отсутствуют
75	371877.38	2328393.31	данные отсутствуют	данные отсутствуют
76	371892.18	2328382.29	данные отсутствуют	данные отсутствуют

Государственный регистратор		ФГИС ЕГРН
полное наименование должности	подпись	инициалы, фамилия

М.П.

## Выписка из Единого государственного реестра недвижимости об объекте недвижимости

## Сведения о характеристиках объекта недвижимости

На основании запроса от 18.10.2021 г., поступившего на рассмотрение 18.10.2021 г., сообщаем, что согласно записям Единого государственного реестра недвижимости:

<b>Земельный участок</b>			
(вид объекта недвижимости)			
Лист № ___ Раздела <b>1</b>	Всего листов раздела <b>1</b> : ___	Всего разделов: ___	Всего листов выписки: ___
<b>18.10.2021 № 99/2021/424720220</b>			
Кадастровый номер:		<b>47:27:0314002:156</b>	

Номер кадастрового квартала:	47:27:0314002
Дата присвоения кадастрового номера:	03.04.2013
Ранее присвоенный государственный учетный номер:	данные отсутствуют
Адрес:	Ленинградская область, Киришский муниципальный район, Пчевжинское сельское поселение, п. Пчевжа, ул. Гагарина
Площадь:	4476 +/- 33кв. м
Кадастровая стоимость, руб.:	1108973.76
Кадастровые номера расположенных в пределах земельного участка объектов недвижимости:	47:27:0314002:155, 47:27:0000000:20554, 47:27:0000000:20462, 47:27:0000000:20548
Кадастровые номера объектов недвижимости, из которых образован объект недвижимости:	данные отсутствуют
Кадастровые номера образованных объектов недвижимости:	данные отсутствуют
Сведения о включении объекта недвижимости в состав предприятия как имущественного комплекса:	

Государственный регистратор		ФГИС ЕГРН
полное наименование должности	подпись	инициалы, фамилия

М.П.

Выписка из Единого государственного реестра недвижимости об объекте недвижимости  
**Сведения о характеристиках объекта недвижимости**

<b>Земельный участок</b>			
(вид объекта недвижимости)			
Лист № ___ Раздела <b>1</b>	Всего листов раздела <b>1</b> : ___	Всего разделов: ___	Всего листов выписки: ___
<b>18.10.2021 № 99/2021/424720220</b>			
Кадастровый номер:		<b>47:27:0314002:156</b>	

Категория земель:	Земли населённых пунктов
Виды разрешенного использования:	под автомобильную дорогу
Сведения о кадастровом инженеру:	Рудакова Ирина Евгеньевна №53-11-56
Сведения о лесах, водных объектах и об иных природных объектах, расположенных в пределах земельного участка:	данные отсутствуют
Сведения о том, что земельный участок полностью или частично расположен в границах зоны с особыми условиями использования территории или территории объекта культурного наследия	данные отсутствуют
Сведения о том, что земельный участок расположен в границах особой экономической зоны, территории опережающего социально-экономического развития, зоны территориального развития в Российской Федерации, игровой зоны:	данные отсутствуют
Сведения о том, что земельный участок расположен в границах особо охраняемой природной территории, охотничьих угодий, лесничеств, лесопарков:	данные отсутствуют
Сведения о результатах проведения государственного земельного надзора:	данные отсутствуют
Сведения о расположении земельного участка в границах территории, в отношении которой утвержден проект межевания территории:	данные отсутствуют

Государственный регистратор		ФГИС ЕГРН
полное наименование должности	подпись	инициалы, фамилия

М.П.

Выписка из Единого государственного реестра недвижимости об объекте недвижимости  
**Сведения о характеристиках объекта недвижимости**

<b>Земельный участок</b>			
(вид объекта недвижимости)			
Лист № ___ Раздела <b>1</b>	Всего листов раздела <b>1</b> : ___	Всего разделов: ___	Всего листов выписки: ___
<b>18.10.2021 № 99/2021/424720220</b>			
Кадастровый номер:		<b>47:27:0314002:156</b>	

Условный номер земельного участка:	данные отсутствуют
Сведения о принятии акта и (или) заключении договора, предусматривающих предоставление в соответствии с земельным законодательством исполнительным органом государственной власти или органом местного самоуправления находящегося в государственной или муниципальной собственности земельного участка для строительства наемного дома социального использования или наемного дома коммерческого использования:	данные отсутствуют
Сведения о том, что земельный участок или земельные участки образованы на основании решения об изъятии земельного участка и (или) расположенного на нем объекта недвижимости для государственных или муниципальных нужд:	данные отсутствуют
Сведения о том, что земельный участок образован из земель или земельного участка, государственная собственность на которые не разграничена:	данные отсутствуют
Сведения о наличии земельного спора о местоположении границ земельных участков:	данные отсутствуют
Статус записи об объекте недвижимости:	Сведения об объекте недвижимости имеют статус "актуальные"
Особые отметки:	Для данного земельного участка обеспечен доступ посредством земельного участка (земельных участков) с кадастровым номером (кадастровыми номерами) Земли общего пользования. Сведения о видах разрешенного использования имеют статус «Актуальные незасвидетельствованные». Право (ограничение права, обременение объекта недвижимости) зарегистрировано на данный объект недвижимости с видами разрешенного использования «Для размещения объектов транспорта». Сведения необходимые для заполнения раздела 4 отсутствуют. Сведения необходимые для заполнения раздела 4.1 отсутствуют. Сведения необходимые для заполнения раздела 4.2 отсутствуют.
Получатель выписки:	Кононович Екатерина Юрьевна

Государственный регистратор		ФГИС ЕГРН
полное наименование должности	подпись	инициалы, фамилия

М.П.



Выписка из Единого государственного реестра недвижимости об объекте недвижимости  
**Сведения о зарегистрированных правах**


<b>Земельный участок</b>		
(вид объекта недвижимости)		
Лист № <u>   </u> Раздела <u>2</u>	Всего листов раздела <u>2</u> : <u>   </u>	Всего разделов: <u>   </u>
Всего листов выписки: <u>   </u>		
<b>18.10.2021 № 99/2021/424720220</b>		
Кадастровый номер:		<b>47:27:0314002:156</b>
1.	Правообладатель (правообладатели):	1.1. Муниципальное образование Пчевжинское сельское поселение Киришского муниципального района Ленинградской области
2.	Вид, номер и дата государственной регистрации права:	2.1. Собственность, № 47-47-19/009/2013-228 от 13.05.2013
3.	Ограничение прав и обременение объекта недвижимости:	не зарегистрировано
4.	Договоры участия в долевом строительстве:	не зарегистрировано
5.	Заявленные в судебном порядке права требования:	данные отсутствуют
6.	Сведения о возражении в отношении зарегистрированного права:	данные отсутствуют
7.	Сведения о наличии решения об изъятии объекта недвижимости для государственных и муниципальных нужд:	данные отсутствуют
8.	Сведения о невозможности государственной регистрации без личного участия правообладателя или его законного представителя:	
9.	Правопритязания и сведения о наличии поступивших, но не рассмотренных заявлений о проведении государственной регистрации права (перехода, прекращения права), ограничения права или обременения объекта недвижимости, сделки в отношении объекта недвижимости:	данные отсутствуют
10.	Сведения об осуществлении государственной регистрации сделки, права, ограничения права без необходимого в силу закона согласия третьего лица, органа:	данные отсутствуют
11.	Сведения о невозможности государственной регистрации перехода, прекращения, ограничения права на земельный участок из земель сельскохозяйственного назначения:	
Государственный регистратор		ФГИС ЕГРН
полное наименование должности		подпись
		инициалы, фамилия

М.П.



Выписка из Единого государственного реестра недвижимости об объекте недвижимости  
**Описание местоположения земельного участка**

<b>Земельный участок</b>			
(вид объекта недвижимости)			
Лист № ___ Раздела <b>3</b>	Всего листов раздела <b>3</b> : ___	Всего разделов: ___	Всего листов выписки: ___
<b>18.10.2021 № 99/2021/424720220</b>			
Кадастровый номер:		<b>47:27:0314002:156</b>	

План (чертеж, схема) земельного участка			
			
Масштаб 1: данные отсутствуют	Условные обозначения:		

Государственный регистратор		ФГИС ЕГРН
полное наименование должности	подпись	инициалы, фамилия

М.П.

Выписка из Единого государственного реестра недвижимости об объекте недвижимости  
**Описание местоположения земельного участка**

<b>Земельный участок</b>			
(вид объекта недвижимости)			
Лист № <u>    </u> Раздела <b>3.1</b>	Всего листов раздела <b>3.1</b> : <u>    </u>	Всего разделов: <u>    </u>	Всего листов выписки: <u>    </u>
<b>18.10.2021 № 99/2021/424720220</b>			
Кадастровый номер:		<b>47:27:0314002:156</b>	

Описание местоположения границ земельного участка							
Номер п/п	Номер точки		Дирекционный угол	Горизонтальное проложение, м	Описание закрепления на местности	Кадастровые номера смежных участков	Сведения об адресах правообладателей смежных земельных участков
	начальная	конечная					
1	2	3	4	5	6	7	8
1	1	2	данные отсутствуют	данные отсутствуют	данные отсутствуют	данные отсутствуют	данные отсутствуют
2	2	3	данные отсутствуют	данные отсутствуют	данные отсутствуют	данные отсутствуют	данные отсутствуют
3	3	4	данные отсутствуют	данные отсутствуют	данные отсутствуют	данные отсутствуют	данные отсутствуют
4	4	5	данные отсутствуют	данные отсутствуют	данные отсутствуют	данные отсутствуют	данные отсутствуют
5	5	6	данные отсутствуют	данные отсутствуют	данные отсутствуют	данные отсутствуют	данные отсутствуют
6	6	7	данные отсутствуют	данные отсутствуют	данные отсутствуют	данные отсутствуют	данные отсутствуют
7	7	8	данные отсутствуют	данные отсутствуют	данные отсутствуют	данные отсутствуют	данные отсутствуют
8	8	9	данные отсутствуют	данные отсутствуют	данные отсутствуют	данные отсутствуют	данные отсутствуют
9	9	10	данные отсутствуют	данные отсутствуют	данные отсутствуют	данные отсутствуют	данные отсутствуют
10	10	11	данные отсутствуют	данные отсутствуют	данные отсутствуют	данные отсутствуют	данные отсутствуют
11	11	12	данные отсутствуют	данные отсутствуют	данные отсутствуют	данные отсутствуют	данные отсутствуют
12	12	13	данные отсутствуют	данные отсутствуют	данные отсутствуют	данные отсутствуют	данные отсутствуют
13	13	14	данные отсутствуют	данные отсутствуют	данные отсутствуют	данные отсутствуют	данные отсутствуют
14	14	15	данные отсутствуют	данные отсутствуют	данные отсутствуют	данные отсутствуют	данные отсутствуют

			отсутствуют	отсутствуют			
15	15	16	данные отсутствуют	данные отсутствуют	данные отсут <sup>235</sup> ствуют	данные отсутствуют	данные отсутствуют

Государственный регистратор		ФГИС ЕГРН
полное наименование должности	подпись	инициалы, фамилия

М.П.

Выписка из Единого государственного реестра недвижимости об объекте недвижимости  
**Описание местоположения земельного участка**

<b>Земельный участок</b>			
(вид объекта недвижимости)			
Лист № __ Раздела <b>3.1</b>	Всего листов раздела <b>3.1</b> : __	Всего разделов: __	Всего листов выписки: __
<b>18.10.2021 № 99/2021/424720220</b>			
Кадастровый номер:		<b>47:27:0314002:156</b>	

Описание местоположения границ земельного участка							
Номер п/п	Номер точки		Дирекционный угол	Горизонтальное проложение, м	Описание закрепления на местности	Кадастровые номера смежных участков	Сведения об адресах правообладателей смежных земельных участков
	начальная	конечная					
1	2	3	4	5	6	7	8
16	16	17	данные отсутствуют	данные отсутствуют	данные отсутствуют	данные отсутствуют	данные отсутствуют
17	17	18	данные отсутствуют	данные отсутствуют	данные отсутствуют	данные отсутствуют	данные отсутствуют
18	18	19	данные отсутствуют	данные отсутствуют	данные отсутствуют	данные отсутствуют	данные отсутствуют
19	19	20	данные отсутствуют	данные отсутствуют	данные отсутствуют	данные отсутствуют	данные отсутствуют
20	20	21	данные отсутствуют	данные отсутствуют	данные отсутствуют	данные отсутствуют	данные отсутствуют
21	21	22	данные отсутствуют	данные отсутствуют	данные отсутствуют	данные отсутствуют	данные отсутствуют
22	22	23	данные отсутствуют	данные отсутствуют	данные отсутствуют	данные отсутствуют	данные отсутствуют
23	23	24	данные отсутствуют	данные отсутствуют	данные отсутствуют	данные отсутствуют	данные отсутствуют
24	24	25	данные отсутствуют	данные отсутствуют	данные отсутствуют	данные отсутствуют	данные отсутствуют
25	25	26	данные отсутствуют	данные отсутствуют	данные отсутствуют	данные отсутствуют	данные отсутствуют
26	26	27	данные отсутствуют	данные отсутствуют	данные отсутствуют	данные отсутствуют	данные отсутствуют
27	27	28	данные отсутствуют	данные отсутствуют	данные отсутствуют	данные отсутствуют	данные отсутствуют
28	28	29	данные отсутствуют	данные отсутствуют	данные отсутствуют	данные отсутствуют	данные отсутствуют

29	29	30	данные отсутствуют	данные отсутствуют	данные отсутствуют	данные отсутствуют	данные отсутствуют
30	30	31	данные отсутствуют	данные отсутствуют	данные отсутствуют	данные отсутствуют	данные отсутствуют

237

Государственный регистратор		ФГИС ЕГРН
полное наименование должности	подпись	инициалы, фамилия

М.П.

Выписка из Единого государственного реестра недвижимости об объекте недвижимости  
**Описание местоположения земельного участка**

<b>Земельный участок</b>			
(вид объекта недвижимости)			
Лист № __ Раздела <b>3.1</b>	Всего листов раздела <b>3.1</b> : __	Всего разделов: __	Всего листов выписки: __
<b>18.10.2021 № 99/2021/424720220</b>			
Кадастровый номер:		<b>47:27:0314002:156</b>	

Описание местоположения границ земельного участка							
Номер п/п	Номер точки		Дирекционный угол	Горизонтальное проложение, м	Описание закрепления на местности	Кадастровые номера смежных участков	Сведения об адресах правообладателей смежных земельных участков
	начальная	конечная					
1	2	3	4	5	6	7	8
31	31	32	данные отсутствуют	данные отсутствуют	данные отсутствуют	данные отсутствуют	данные отсутствуют
32	32	33	данные отсутствуют	данные отсутствуют	данные отсутствуют	данные отсутствуют	данные отсутствуют
33	33	34	данные отсутствуют	данные отсутствуют	данные отсутствуют	данные отсутствуют	данные отсутствуют
34	34	35	данные отсутствуют	данные отсутствуют	данные отсутствуют	данные отсутствуют	данные отсутствуют
35	35	36	данные отсутствуют	данные отсутствуют	данные отсутствуют	данные отсутствуют	данные отсутствуют
36	36	37	данные отсутствуют	данные отсутствуют	данные отсутствуют	данные отсутствуют	данные отсутствуют
37	37	38	данные отсутствуют	данные отсутствуют	данные отсутствуют	данные отсутствуют	данные отсутствуют
38	38	39	данные отсутствуют	данные отсутствуют	данные отсутствуют	данные отсутствуют	данные отсутствуют
39	39	40	данные отсутствуют	данные отсутствуют	данные отсутствуют	данные отсутствуют	данные отсутствуют
40	40	41	данные отсутствуют	данные отсутствуют	данные отсутствуют	данные отсутствуют	данные отсутствуют
41	41	42	данные отсутствуют	данные отсутствуют	данные отсутствуют	данные отсутствуют	данные отсутствуют
42	42	43	данные отсутствуют	данные отсутствуют	данные отсутствуют	данные отсутствуют	данные отсутствуют
43	43	44	данные отсутствуют	данные отсутствуют	данные отсутствуют	данные отсутствуют	данные отсутствуют

44	44	45	данные отсутствуют	данные отсутствуют	данные отсутствуют	данные отсутствуют	данные отсутствуют
239							
45	45	46	данные отсутствуют	данные отсутствуют	данные отсутствуют	данные отсутствуют	данные отсутствуют

Государственный регистратор		ФГИС ЕГРН
полное наименование должности	подпись	инициалы, фамилия

М.П.

Выписка из Единого государственного реестра недвижимости об объекте недвижимости  
**Описание местоположения земельного участка**

<b>Земельный участок</b>			
(вид объекта недвижимости)			
Лист № __ Раздела <b>3.1</b>	Всего листов раздела <b>3.1</b> : __	Всего разделов: __	Всего листов выписки: __
<b>18.10.2021 № 99/2021/424720220</b>			
Кадастровый номер:		<b>47:27:0314002:156</b>	

Описание местоположения границ земельного участка							
Номер п/п	Номер точки		Дирекционный угол	Горизонтальное проложение, м	Описание закрепления на местности	Кадастровые номера смежных участков	Сведения об адресах правообладателей смежных земельных участков
	начальная	конечная					
1	2	3	4	5	6	7	8
46	46	47	данные отсутствуют	данные отсутствуют	данные отсутствуют	данные отсутствуют	данные отсутствуют
47	47	48	данные отсутствуют	данные отсутствуют	данные отсутствуют	данные отсутствуют	данные отсутствуют
48	48	49	данные отсутствуют	данные отсутствуют	данные отсутствуют	данные отсутствуют	данные отсутствуют
49	51	52	данные отсутствуют	данные отсутствуют	данные отсутствуют	данные отсутствуют	данные отсутствуют
50	52	53	данные отсутствуют	данные отсутствуют	данные отсутствуют	данные отсутствуют	данные отсутствуют
51	53	54	данные отсутствуют	данные отсутствуют	данные отсутствуют	данные отсутствуют	данные отсутствуют
52	54	55	данные отсутствуют	данные отсутствуют	данные отсутствуют	данные отсутствуют	данные отсутствуют
53	55	56	данные отсутствуют	данные отсутствуют	данные отсутствуют	данные отсутствуют	данные отсутствуют
54	56	57	данные отсутствуют	данные отсутствуют	данные отсутствуют	данные отсутствуют	данные отсутствуют
55	57	58	данные отсутствуют	данные отсутствуют	данные отсутствуют	данные отсутствуют	данные отсутствуют
56	58	59	данные отсутствуют	данные отсутствуют	данные отсутствуют	данные отсутствуют	данные отсутствуют
57	59	60	данные отсутствуют	данные отсутствуют	данные отсутствуют	данные отсутствуют	данные отсутствуют
58	60	61	данные отсутствуют	данные отсутствуют	данные отсутствуют	данные отсутствуют	данные отсутствуют



59	61	62	данные отсутствуют	данные отсутствуют	данные отсутствуют	данные отсутствуют	данные отсутствуют
60	62	63	данные отсутствуют	данные отсутствуют	данные отсутствуют	данные отсутствуют	данные отсутствуют

241

Государственный регистратор		ФГИС ЕГРН
полное наименование должности	подпись	инициалы, фамилия

М.П.

Выписка из Единого государственного реестра недвижимости об объекте недвижимости  
**Описание местоположения земельного участка**

<b>Земельный участок</b>			
(вид объекта недвижимости)			
Лист № __ Раздела <b>3.1</b>	Всего листов раздела <b>3.1</b> : __	Всего разделов: __	Всего листов выписки: __
<b>18.10.2021 № 99/2021/424720220</b>			
Кадастровый номер:		<b>47:27:0314002:156</b>	

Описание местоположения границ земельного участка							
Номер п/п	Номер точки		Дирекционный угол	Горизонтальное проложение, м	Описание закрепления на местности	Кадастровые номера смежных участков	Сведения об адресах правообладателей смежных земельных участков
	начальная	конечная					
1	2	3	4	5	6	7	8
61	63	64	данные отсутствуют	данные отсутствуют	данные отсутствуют	данные отсутствуют	данные отсутствуют
62	64	65	данные отсутствуют	данные отсутствуют	данные отсутствуют	данные отсутствуют	данные отсутствуют
63	65	66	данные отсутствуют	данные отсутствуют	данные отсутствуют	данные отсутствуют	данные отсутствуют
64	66	67	данные отсутствуют	данные отсутствуют	данные отсутствуют	данные отсутствуют	данные отсутствуют
65	67	68	данные отсутствуют	данные отсутствуют	данные отсутствуют	данные отсутствуют	данные отсутствуют
66	68	69	данные отсутствуют	данные отсутствуют	данные отсутствуют	данные отсутствуют	данные отсутствуют
67	69	70	данные отсутствуют	данные отсутствуют	данные отсутствуют	данные отсутствуют	данные отсутствуют
68	70	71	данные отсутствуют	данные отсутствуют	данные отсутствуют	данные отсутствуют	данные отсутствуют
69	71	72	данные отсутствуют	данные отсутствуют	данные отсутствуют	данные отсутствуют	данные отсутствуют
70	72	73	данные отсутствуют	данные отсутствуют	данные отсутствуют	данные отсутствуют	данные отсутствуют
71	73	74	данные отсутствуют	данные отсутствуют	данные отсутствуют	данные отсутствуют	данные отсутствуют
72	74	75	данные отсутствуют	данные отсутствуют	данные отсутствуют	данные отсутствуют	данные отсутствуют
73	75	76	данные отсутствуют	данные отсутствуют	данные отсутствуют	данные отсутствуют	данные отсутствуют

74	76	77	данные отсутствуют	данные отсутствуют	данные отсутствуют	данные отсутствуют	данные отсутствуют
75	77	78	данные отсутствуют	данные отсутствуют	данные отсутствуют	данные отсутствуют	данные отсутствуют

243

Государственный регистратор		ФГИС ЕГРН
полное наименование должности	подпись	инициалы, фамилия

М.П.

Выписка из Единого государственного реестра недвижимости об объекте недвижимости  
**Описание местоположения земельного участка**

<b>Земельный участок</b>			
(вид объекта недвижимости)			
Лист № __ Раздела <b>3.1</b>	Всего листов раздела <b>3.1</b> : __	Всего разделов: __	Всего листов выписки: __
<b>18.10.2021 № 99/2021/424720220</b>			
Кадастровый номер:		<b>47:27:0314002:156</b>	

Описание местоположения границ земельного участка							
Номер п/п	Номер точки		Дирекционный угол	Горизонтальное проложение, м	Описание закрепления на местности	Кадастровые номера смежных участков	Сведения об адресах правообладателей смежных земельных участков
	начальная	конечная					
1	2	3	4	5	6	7	8
76	78	79	данные отсутствуют	данные отсутствуют	данные отсутствуют	данные отсутствуют	данные отсутствуют
77	79	80	данные отсутствуют	данные отсутствуют	данные отсутствуют	данные отсутствуют	данные отсутствуют
78	80	81	данные отсутствуют	данные отсутствуют	данные отсутствуют	данные отсутствуют	данные отсутствуют
79	81	82	данные отсутствуют	данные отсутствуют	данные отсутствуют	данные отсутствуют	данные отсутствуют
80	82	83	данные отсутствуют	данные отсутствуют	данные отсутствуют	данные отсутствуют	данные отсутствуют
81	83	84	данные отсутствуют	данные отсутствуют	данные отсутствуют	данные отсутствуют	данные отсутствуют
82	84	85	данные отсутствуют	данные отсутствуют	данные отсутствуют	данные отсутствуют	данные отсутствуют
83	85	86	данные отсутствуют	данные отсутствуют	данные отсутствуют	данные отсутствуют	данные отсутствуют
84	86	87	данные отсутствуют	данные отсутствуют	данные отсутствуют	данные отсутствуют	данные отсутствуют
85	87	88	данные отсутствуют	данные отсутствуют	данные отсутствуют	данные отсутствуют	данные отсутствуют
86	88	89	данные отсутствуют	данные отсутствуют	данные отсутствуют	данные отсутствуют	данные отсутствуют
87	89	90	данные отсутствуют	данные отсутствуют	данные отсутствуют	данные отсутствуют	данные отсутствуют
88	90	91	данные отсутствуют	данные отсутствуют	данные отсутствуют	данные отсутствуют	данные отсутствуют

89	91	92	данные отсутствуют	данные отсутствуют	данные отсутствуют	данные отсутствуют	данные отсутствуют
90	92	93	данные отсутствуют	данные отсутствуют	данные отсутствуют	данные отсутствуют	данные отсутствуют

245

Государственный регистратор		ФГИС ЕГРН
полное наименование должности	подпись	инициалы, фамилия

М.П.

Выписка из Единого государственного реестра недвижимости об объекте недвижимости  
**Описание местоположения земельного участка**

<b>Земельный участок</b>			
(вид объекта недвижимости)			
Лист № __ Раздела <b>3.1</b>	Всего листов раздела <b>3.1</b> : __	Всего разделов: __	Всего листов выписки: __
<b>18.10.2021 № 99/2021/424720220</b>			
Кадастровый номер:		<b>47:27:0314002:156</b>	

Описание местоположения границ земельного участка							
Номер п/п	Номер точки		Дирекционный угол	Горизонтальное проложение, м	Описание закрепления на местности	Кадастровые номера смежных участков	Сведения об адресах правообладателей смежных земельных участков
	начальная	конечная					
1	2	3	4	5	6	7	8
91	93	94	данные отсутствуют	данные отсутствуют	данные отсутствуют	данные отсутствуют	данные отсутствуют
92	94	95	данные отсутствуют	данные отсутствуют	данные отсутствуют	данные отсутствуют	данные отсутствуют
93	95	96	данные отсутствуют	данные отсутствуют	данные отсутствуют	данные отсутствуют	данные отсутствуют
94	96	97	данные отсутствуют	данные отсутствуют	данные отсутствуют	данные отсутствуют	данные отсутствуют
95	97	98	данные отсутствуют	данные отсутствуют	данные отсутствуют	данные отсутствуют	данные отсутствуют
96	98	99	данные отсутствуют	данные отсутствуют	данные отсутствуют	данные отсутствуют	данные отсутствуют
97	99	100	данные отсутствуют	данные отсутствуют	данные отсутствуют	данные отсутствуют	данные отсутствуют
98	100	101	данные отсутствуют	данные отсутствуют	данные отсутствуют	данные отсутствуют	данные отсутствуют
99	101	102	данные отсутствуют	данные отсутствуют	данные отсутствуют	данные отсутствуют	данные отсутствуют
100	102	103	данные отсутствуют	данные отсутствуют	данные отсутствуют	данные отсутствуют	данные отсутствуют
101	103	104	данные отсутствуют	данные отсутствуют	данные отсутствуют	данные отсутствуют	данные отсутствуют
102	104	105	данные отсутствуют	данные отсутствуют	данные отсутствуют	данные отсутствуют	данные отсутствуют
103	105	106	данные отсутствуют	данные отсутствуют	данные отсутствуют	данные отсутствуют	данные отсутствуют

104	106	107	данные отсутствуют	данные отсутствуют	данные отсутствуют	данные отсутствуют	данные отсутствуют
105	107	108	данные отсутствуют	данные отсутствуют	данные отсутствуют	данные отсутствуют	данные отсутствуют

247

Государственный регистратор		ФГИС ЕГРН
полное наименование должности	подпись	инициалы, фамилия

М.П.

Выписка из Единого государственного реестра недвижимости об объекте недвижимости  
**Описание местоположения земельного участка**

<b>Земельный участок</b>			
(вид объекта недвижимости)			
Лист № __ Раздела <b>3.1</b>	Всего листов раздела <b>3.1</b> : __	Всего разделов: __	Всего листов выписки: __
<b>18.10.2021 № 99/2021/424720220</b>			
Кадастровый номер:		<b>47:27:0314002:156</b>	

Описание местоположения границ земельного участка							
Номер п/п	Номер точки		Дирекционный угол	Горизонтальное проложение, м	Описание закрепления на местности	Кадастровые номера смежных участков	Сведения об адресах правообладателей смежных земельных участков
	начальная	конечная					
1	2	3	4	5	6	7	8
106	108	109	данные отсутствуют	данные отсутствуют	данные отсутствуют	данные отсутствуют	данные отсутствуют
107	109	110	данные отсутствуют	данные отсутствуют	данные отсутствуют	данные отсутствуют	данные отсутствуют
108	110	111	данные отсутствуют	данные отсутствуют	данные отсутствуют	данные отсутствуют	данные отсутствуют
109	111	112	данные отсутствуют	данные отсутствуют	данные отсутствуют	данные отсутствуют	данные отсутствуют
110	112	113	данные отсутствуют	данные отсутствуют	данные отсутствуют	данные отсутствуют	данные отсутствуют
111	113	114	данные отсутствуют	данные отсутствуют	данные отсутствуют	данные отсутствуют	данные отсутствуют
112	114	1	данные отсутствуют	данные отсутствуют	данные отсутствуют	данные отсутствуют	данные отсутствуют

Государственный регистратор		ФГИС ЕГРН
полное наименование должности	подпись	инициалы, фамилия

М.П.



Выписка из Единого государственного реестра недвижимости об объекте недвижимости  
**Описание местоположения земельного участка**

<b>Земельный участок</b>			
(вид объекта недвижимости)			
Лист № __ Раздела <b>3.2</b>	Всего листов раздела <b>3.2</b> : __	Всего разделов: __	Всего листов выписки: __
<b>18.10.2021 № 99/2021/424720220</b>			
Кадастровый номер:		<b>47:27:0314002:156</b>	

Сведения о характерных точках границы земельного участка				
Система координат: МСК 47 зона 2				
Зона №				
Номер точки	Координаты		Описание закрепления на местности	Средняя квадратическая погрешность определения координат характерных точек границ земельного участка, м
	X	Y		
1	2	3	4	5
1	372265.61	2329799.95	данные отсутствуют	0.1
2	372264.39	2329801.47	данные отсутствуют	0.1
3	372263.31	2329805.07	данные отсутствуют	0.1
4	372262.43	2329809.57	данные отсутствуют	0.1
5	372261.61	2329815.59	данные отсутствуют	0.1
6	372261.81	2329828.81	данные отсутствуют	0.1
7	372261.88	2329831.5	данные отсутствуют	0.1
8	372262.86	2329838.2	данные отсутствуют	0.1
9	372262.6	2329840.28	данные отсутствуют	0.1
10	372273.9	2329859.39	данные отсутствуют	0.1
11	372277.05	2329866.22	данные отсутствуют	0.1
12	372283.96	2329874.95	данные отсутствуют	0.1
13	372293.53	2329893.89	данные отсутствуют	0.1
14	372300.76	2329911.97	данные отсутствуют	0.1
15	372303.43	2329928.37	данные отсутствуют	0.1

Государственный регистратор		ФГИС ЕГРН
полное наименование должности	подпись	инициалы, фамилия

М.П.

Выписка из Единого государственного реестра недвижимости об объекте недвижимости  
**Описание местоположения земельного участка**

<b>Земельный участок</b>			
(вид объекта недвижимости)			
Лист № __ Раздела <b>3.2</b>	Всего листов раздела <b>3.2</b> : __	Всего разделов: __	Всего листов выписки: __
<b>18.10.2021 № 99/2021/424720220</b>			
Кадастровый номер:		<b>47:27:0314002:156</b>	

Сведения о характерных точках границы земельного участка				
Система координат: МСК 47 зона 2				
Зона №				
Номер точки	Координаты		Описание закрепления на местности	Средняя квадратическая погрешность определения координат характерных точек границ земельного участка, м
	X	Y		
1	2	3	4	5
16	372303.1	2329932.38	данные отсутствуют	0.1
17	372302.02	2329936.49	данные отсутствуют	0.1
18	372300.53	2329940.31	данные отсутствуют	0.1
19	372297.41	2329943.68	данные отсутствуют	0.1
20	372297.29	2329947.77	данные отсутствуют	0.1
21	372292.36	2329951.68	данные отсутствуют	0.1
22	372265.11	2329966.42	данные отсутствуют	0.1
23	372263.72	2329964.89	данные отсутствуют	0.1
24	372253.96	2329971.13	данные отсутствуют	0.1
25	372278.99	2330001.96	данные отсутствуют	0.1
26	372285.94	2330007.05	данные отсутствуют	0.1
27	372294.18	2330012.75	данные отсутствуют	0.1
28	372301.78	2330019.42	данные отсутствуют	0.1
29	372309.77	2330025.91	данные отсутствуют	0.1
30	372314.16	2330029.16	данные отсутствуют	0.1

Государственный регистратор		ФГИС ЕГРН
полное наименование должности	подпись	инициалы, фамилия

М.П.

Выписка из Единого государственного реестра недвижимости об объекте недвижимости  
**Описание местоположения земельного участка**

<b>Земельный участок</b>			
(вид объекта недвижимости)			
Лист № __ Раздела <b>3.2</b>	Всего листов раздела <b>3.2</b> : __	Всего разделов: __	Всего листов выписки: __
<b>18.10.2021 № 99/2021/424720220</b>			
Кадастровый номер:		<b>47:27:0314002:156</b>	

Сведения о характерных точках границы земельного участка				
Система координат: МСК 47 зона 2				
Зона №				
Номер точки	Координаты		Описание закрепления на местности	Средняя квадратическая погрешность определения координат характерных точек границ земельного участка, м
	X	Y		
1	2	3	4	5
31	372315.44	2330034.37	данные отсутствуют	0.1
32	372339.62	2330072.83	данные отсутствуют	0.1
33	372334.57	2330076.03	данные отсутствуют	0.1
34	372309.78	2330036.26	данные отсутствуют	0.1
35	372308.96	2330032.14	данные отсутствуют	0.1
36	372274.24	2330005.41	данные отсутствуют	0.1
37	372254.01	2329982.12	данные отсутствуют	0.1
38	372222.66	2329938.46	данные отсутствуют	0.1
39	372211.15	2329918.14	данные отсутствуют	0.1
40	372201.66	2329903.59	данные отсутствуют	0.1
41	372183.98	2329880.6	данные отсутствуют	0.1
42	372181.35	2329882.05	данные отсутствуют	0.1
43	372192.39	2329900.77	данные отсутствуют	0.1
44	372217.66	2329946.57	данные отсутствуют	0.1
45	372219.7	2329952.13	данные отсутствуют	0.1

Государственный регистратор		ФГИС ЕГРН
полное наименование должности	подпись	инициалы, фамилия

М.П.

Выписка из Единого государственного реестра недвижимости об объекте недвижимости  
**Описание местоположения земельного участка**

<b>Земельный участок</b>			
(вид объекта недвижимости)			
Лист № __ Раздела <b>3.2</b>	Всего листов раздела <b>3.2</b> : __	Всего разделов: __	Всего листов выписки: __
<b>18.10.2021 № 99/2021/424720220</b>			
Кадастровый номер:		<b>47:27:0314002:156</b>	

Сведения о характерных точках границы земельного участка				
Система координат: МСК 47 зона 2				
Зона №				
Номер точки	Координаты		Описание закрепления на местности	Средняя квадратическая погрешность определения координат характерных точек границ земельного участка, м
	X	Y		
1	2	3	4	5
46	372220.44	2329957.99	данные отсутствуют	0.1
47	372220.26	2329963.31	данные отсутствуют	0.1
48	372219.15	2329968.81	данные отсутствуют	0.1
49	372217.2	2329978.73	данные отсутствуют	0.1
50	372214.62	2329984.8	данные отсутствуют	0.1
51	372215.18	2329998.5	данные отсутствуют	0.1
52	372216.36	2330009.4	данные отсутствуют	0.1
53	372217.4	2330026	данные отсутствуют	0.1
54	372217.34	2330029.78	данные отсутствуют	0.1
55	372216.11	2330034.78	данные отсутствуют	0.1
56	372215.05	2330038.84	данные отсутствуют	0.1
57	372214.84	2330043.58	данные отсутствуют	0.1
58	372212.34	2330049.4	данные отсутствуют	0.1
59	372225.49	2330087.83	данные отсутствуют	0.1
60	372229.55	2330101.84	данные отсутствуют	0.1

Государственный регистратор		ФГИС ЕГРН
полное наименование должности	подпись	инициалы, фамилия

М.П.

Выписка из Единого государственного реестра недвижимости об объекте недвижимости  
**Описание местоположения земельного участка**

<b>Земельный участок</b>			
(вид объекта недвижимости)			
Лист № __ Раздела <b>3.2</b>	Всего листов раздела <b>3.2</b> : __	Всего разделов: __	Всего листов выписки: __
<b>18.10.2021 № 99/2021/424720220</b>			
Кадастровый номер:		<b>47:27:0314002:156</b>	

Сведения о характерных точках границы земельного участка				
Система координат: МСК 47 зона 2				
Зона №				
Номер точки	Координаты		Описание закрепления на местности	Средняя квадратическая погрешность определения координат характерных точек границ земельного участка, м
	X	Y		
1	2	3	4	5
61	372240.49	2330127.21	данные отсутствуют	0.1
62	372234.91	2330129.34	данные отсутствуют	0.1
63	372229.6	2330116.63	данные отсутствуют	0.1
64	372223.87	2330103.77	данные отсутствуют	0.1
65	372222.72	2330098.38	данные отсутствуют	0.1
66	372207.6	2330052.72	данные отсутствуют	0.1
67	372211.55	2330020.14	данные отсутствуют	0.1
68	372209.2	2329998.91	данные отсутствуют	0.1
69	372208.82	2329993.29	данные отсутствуют	0.1
70	372209.11	2329987.92	данные отсутствуют	0.1
71	372211.28	2329977.77	данные отсутствуют	0.1
72	372213.39	2329967.13	данные отсутствуют	0.1
73	372214.45	2329958.26	данные отсутствуют	0.1
74	372213.81	2329953.22	данные отсутствуют	0.1
75	372212.22	2329949.09	данные отсутствуют	0.1

Государственный регистратор		ФГИС ЕГРН
полное наименование должности	подпись	инициалы, фамилия

М.П.

Выписка из Единого государственного реестра недвижимости об объекте недвижимости  
**Описание местоположения земельного участка**

<b>Земельный участок</b>			
(вид объекта недвижимости)			
Лист № __ Раздела <b>3.2</b>	Всего листов раздела <b>3.2</b> : __	Всего разделов: __	Всего листов выписки: __
<b>18.10.2021 № 99/2021/424720220</b>			
Кадастровый номер:		<b>47:27:0314002:156</b>	

Сведения о характерных точках границы земельного участка				
Система координат: МСК 47 зона 2				
Зона №				
Номер точки	Координаты		Описание закрепления на местности	Средняя квадратическая погрешность определения координат характерных точек границ земельного участка, м
	X	Y		
1	2	3	4	5
76	372172.72	2329879.03	данные отсутствуют	0.1
77	372155.23	2329860.05	данные отсутствуют	0.1
78	372162.63	2329850.61	данные отсутствуют	0.1
79	372182.51	2329872.15	данные отсутствуют	0.1
80	372189.35	2329877.94	данные отсутствуют	0.1
81	372207.02	2329900.25	данные отсутствуют	0.1
82	372216.45	2329915.35	данные отсутствуют	0.1
83	372227.88	2329935.5	данные отсутствуют	0.1
84	372233.58	2329943.03	данные отсутствуют	0.1
85	372239.39	2329950.97	данные отсутствуют	0.1
86	372250.38	2329965.27	данные отсутствуют	0.1
87	372257.48	2329962.07	данные отсутствуют	0.1
88	372262.72	2329959.01	данные отсутствуют	0.1
89	372263.91	2329960.58	данные отсутствуют	0.1
90	372268.58	2329957.8	данные отсутствуют	0.1

Государственный регистратор		ФГИС ЕГРН
полное наименование должности	подпись	инициалы, фамилия

М.П.

Выписка из Единого государственного реестра недвижимости об объекте недвижимости  
**Описание местоположения земельного участка**

<b>Земельный участок</b>			
(вид объекта недвижимости)			
Лист № __ Раздела <b>3.2</b>	Всего листов раздела <b>3.2</b> : __	Всего разделов: __	Всего листов выписки: __
<b>18.10.2021 № 99/2021/424720220</b>			
Кадастровый номер:		<b>47:27:0314002:156</b>	

Сведения о характерных точках границы земельного участка				
Система координат: МСК 47 зона 2				
Зона №				
Номер точки	Координаты		Описание закрепления на местности	Средняя квадратическая погрешность определения координат характерных точек границ земельного участка, м
	X	Y		
1	2	3	4	5
91	372270.07	2329959.53	данные отсутствуют	0.1
92	372291.85	2329947.07	данные отсутствуют	0.1
93	372293.56	2329939.39	данные отсутствуют	0.1
94	372296.37	2329934.47	данные отсутствуют	0.1
95	372298.02	2329928.02	данные отсутствуют	0.1
96	372296.08	2329923.42	данные отсутствуют	0.1
97	372297.28	2329922.36	данные отсутствуют	0.1
98	372296.28	2329920.63	данные отсутствуют	0.1
99	372299.3	2329919.28	данные отсутствуют	0.1
100	372285.59	2329885	данные отсутствуют	0.1
101	372280.02	2329875.05	данные отсутствуют	0.1
102	372274.87	2329868.23	данные отсутствуют	0.1
103	372274.58	2329868.04	данные отсутствуют	0.1
104	372270.67	2329863.01	данные отсутствуют	0.1
105	372265.47	2329854.18	данные отсутствуют	0.1

Государственный регистратор		ФГИС ЕГРН
полное наименование должности	подпись	инициалы, фамилия

М.П.

Выписка из Единого государственного реестра недвижимости об объекте недвижимости  
**Описание местоположения земельного участка**

<b>Земельный участок</b>			
(вид объекта недвижимости)			
Лист № __ Раздела <b>3.2</b>	Всего листов раздела <b>3.2</b> : __	Всего разделов: __	Всего листов выписки: __
<b>18.10.2021 № 99/2021/424720220</b>			
Кадастровый номер:		<b>47:27:0314002:156</b>	

Сведения о характерных точках границы земельного участка				
Система координат: МСК 47 зона 2				
Зона №				
Номер точки	Координаты		Описание закрепления на местности	Средняя квадратическая погрешность определения координат характерных точек границ земельного участка, м
	X	Y		
1	2	3	4	5
106	372262.78	2329846.61	данные отсутствуют	0.1
107	372259.61	2329839.28	данные отсутствуют	0.1
108	372258.32	2329839.85	данные отсутствуют	0.1
109	372256.26	2329834.24	данные отсутствуют	0.1
110	372255.64	2329814.96	данные отсутствуют	0.1
111	372256.01	2329810.2	данные отсутствуют	0.1
112	372257.58	2329803.3	данные отсутствуют	0.1
113	372259.28	2329798.39	данные отсутствуют	0.1
114	372260.26	2329797.23	данные отсутствуют	0.1

Государственный регистратор		ФГИС ЕГРН
полное наименование должности	подпись	инициалы, фамилия

М.П.



## Выписка из Единого государственного реестра недвижимости об объекте недвижимости

**Сведения о характеристиках объекта недвижимости**

На основании запроса от 18.10.2021 г., поступившего на рассмотрение 18.10.2021 г., сообщаем, что согласно записям Единого государственного реестра недвижимости:

<b>Земельный участок</b>			
(вид объекта недвижимости)			
Лист № ___ Раздела <b>1</b>	Всего листов раздела <b>1</b> : ___	Всего разделов: ___	Всего листов выписки: ___
<b>18.10.2021 № 99/2021/424722522</b>			
Кадастровый номер:		<b>47:27:0314004:234</b>	

Номер кадастрового квартала:	47:27:0314004
Дата присвоения кадастрового номера:	25.12.2017
Ранее присвоенный государственный учетный номер:	данные отсутствуют
Адрес:	Ленинградская область, Киришский муниципальный район, Пчевжинское сельское поселение, п. Пчевжа, ул. Андрея Голенка
Площадь:	3586 +/- 21 кв. м
Кадастровая стоимость, руб.:	888467.36
Кадастровые номера расположенных в пределах земельного участка объектов недвижимости:	47:27:0314004:253
Кадастровые номера объектов недвижимости, из которых образован объект недвижимости:	данные отсутствуют
Кадастровые номера образованных объектов недвижимости:	данные отсутствуют
Сведения о включении объекта недвижимости в состав предприятия как имущественного комплекса:	

Государственный регистратор		ФГИС ЕГРН
полное наименование должности	подпись	инициалы, фамилия

М.П.

Выписка из Единого государственного реестра недвижимости об объекте недвижимости  
**Сведения о характеристиках объекта недвижимости**

<b>Земельный участок</b>			
(вид объекта недвижимости)			
Лист № ___ Раздела <b>1</b>	Всего листов раздела <b>1</b> : ___	Всего разделов: ___	Всего листов выписки: ___
<b>18.10.2021 № 99/2021/424722522</b>			
Кадастровый номер:		<b>47:27:0314004:234</b>	

Категория земель:	Земли населённых пунктов
Виды разрешенного использования:	под подъезд к жилым домам
Сведения о кадастровом инженере:	Насонова Татьяна Ивановна №53-13-196
Сведения о лесах, водных объектах и об иных природных объектах, расположенных в пределах земельного участка:	данные отсутствуют
Сведения о том, что земельный участок полностью или частично расположен в границах зоны с особыми условиями использования территории или территории объекта культурного наследия	данные отсутствуют
Сведения о том, что земельный участок расположен в границах особой экономической зоны, территории опережающего социально-экономического развития, зоны территориального развития в Российской Федерации, игровой зоны:	данные отсутствуют
Сведения о том, что земельный участок расположен в границах особо охраняемой природной территории, охотничьих угодий, лесничеств, лесопарков:	данные отсутствуют
Сведения о результатах проведения государственного земельного надзора:	данные отсутствуют
Сведения о расположении земельного участка в границах территории, в отношении которой утвержден проект межевания территории:	данные отсутствуют

Государственный регистратор		ФГИС ЕГРН
полное наименование должности	подпись	инициалы, фамилия

М.П.

Выписка из Единого государственного реестра недвижимости об объекте недвижимости  
**Сведения о характеристиках объекта недвижимости**

<b>Земельный участок</b>			
(вид объекта недвижимости)			
Лист № ___ Раздела <b>1</b>	Всего листов раздела <b>1</b> : ___	Всего разделов: ___	Всего листов выписки: ___
<b>18.10.2021 № 99/2021/424722522</b>			
Кадастровый номер:		<b>47:27:0314004:234</b>	

Условный номер земельного участка:	данные отсутствуют
Сведения о принятии акта и (или) заключении договора, предусматривающих предоставление в соответствии с земельным законодательством исполнительным органом государственной власти или органом местного самоуправления находящегося в государственной или муниципальной собственности земельного участка для строительства наемного дома социального использования или наемного дома коммерческого использования:	данные отсутствуют
Сведения о том, что земельный участок или земельные участки образованы на основании решения об изъятии земельного участка и (или) расположенного на нем объекта недвижимости для государственных или муниципальных нужд:	данные отсутствуют
Сведения о том, что земельный участок образован из земель или земельного участка, государственная собственность на которые не разграничена:	данные отсутствуют
Сведения о наличии земельного спора о местоположении границ земельных участков:	данные отсутствуют
Статус записи об объекте недвижимости:	Сведения об объекте недвижимости имеют статус "актуальные"
Особые отметки:	Сведения о видах разрешенного использования имеют статус «Актуальные незасвидетельствованные». Право (ограничение права, обременение объекта недвижимости) зарегистрировано на данный объект недвижимости с видами разрешенного использования отсутствует. Сведения необходимые для заполнения раздела 3.1 отсутствуют.
Получатель выписки:	Кононович Екатерина Юрьевна

Государственный регистратор		ФГИС ЕГРН
полное наименование должности	подпись	инициалы, фамилия

М.П.

Выписка из Единого государственного реестра недвижимости об объекте недвижимости  
**Сведения о зарегистрированных правах**

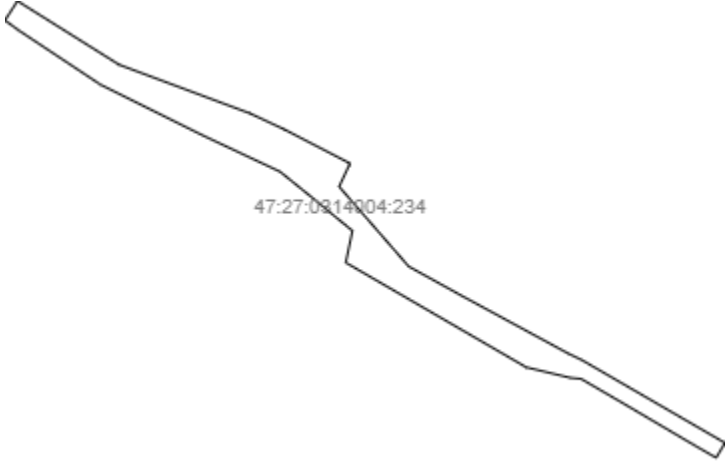
<b>Земельный участок</b>																													
(вид объекта недвижимости)																													
Лист № <u>   </u> Раздела <u>2</u>	Всего листов раздела <u>2</u> : <u>   </u>																												
Всего разделов: <u>   </u> Всего листов выписки: <u>   </u>																													
<b>18.10.2021 № 99/2021/424722522</b>																													
Кадастровый номер:	<b>47:27:0314004:234</b>																												
1.	<table border="1" style="width: 100%; border-collapse: collapse;"> <tr> <td style="width: 50%;">Правообладатель (правообладатели):</td> <td style="width: 50%;">Администрация муниципального образования Пчевжинское сельское поселение Киришского муниципального района Ленинградской области, ИНН: 4708017993</td> </tr> <tr> <td>2.</td> <td> <table border="1" style="width: 100%; border-collapse: collapse;"> <tr> <td style="width: 5%;">Вид, номер и дата государственной регистрации права:</td> <td style="width: 95%;">2.1. Постоянное (бессрочное) пользование, № 47:27:0314004:234-47/019/2019-1 от 20.05.2019</td> </tr> </table> </td> </tr> <tr> <td>3.</td> <td>Ограничение прав и обременение объекта недвижимости: не зарегистрировано</td> </tr> <tr> <td>4.</td> <td>Договоры участия в долевом строительстве: не зарегистрировано</td> </tr> <tr> <td>5.</td> <td>Заявленные в судебном порядке права требования: данные отсутствуют</td> </tr> <tr> <td>6.</td> <td>Сведения о возражении в отношении зарегистрированного права: данные отсутствуют</td> </tr> <tr> <td>7.</td> <td>Сведения о наличии решения об изъятии объекта недвижимости для государственных и муниципальных нужд: данные отсутствуют</td> </tr> <tr> <td>8.</td> <td>Сведения о невозможности государственной регистрации без личного участия правообладателя или его законного представителя:</td> </tr> <tr> <td>9.</td> <td> <table border="1" style="width: 100%; border-collapse: collapse;"> <tr> <td style="width: 50%;">Правопритязания и сведения о наличии поступивших, но не рассмотренных заявлений о проведении государственной регистрации права (перехода, прекращения права), ограничения права или обременения объекта недвижимости, сделки в отношении объекта недвижимости:</td> <td style="width: 50%;">данные отсутствуют</td> </tr> </table> </td> </tr> <tr> <td>10.</td> <td> <table border="1" style="width: 100%; border-collapse: collapse;"> <tr> <td style="width: 50%;">Сведения об осуществлении государственной регистрации сделки, права, ограничения права без необходимого в силу закона согласия третьего лица, органа:</td> <td style="width: 50%;">данные отсутствуют</td> </tr> </table> </td> </tr> <tr> <td>11.</td> <td>Сведения о невозможности государственной регистрации перехода, прекращения, ограничения права на земельный участок из земель сельскохозяйственного назначения:</td> </tr> </table>	Правообладатель (правообладатели):	Администрация муниципального образования Пчевжинское сельское поселение Киришского муниципального района Ленинградской области, ИНН: 4708017993	2.	<table border="1" style="width: 100%; border-collapse: collapse;"> <tr> <td style="width: 5%;">Вид, номер и дата государственной регистрации права:</td> <td style="width: 95%;">2.1. Постоянное (бессрочное) пользование, № 47:27:0314004:234-47/019/2019-1 от 20.05.2019</td> </tr> </table>	Вид, номер и дата государственной регистрации права:	2.1. Постоянное (бессрочное) пользование, № 47:27:0314004:234-47/019/2019-1 от 20.05.2019	3.	Ограничение прав и обременение объекта недвижимости: не зарегистрировано	4.	Договоры участия в долевом строительстве: не зарегистрировано	5.	Заявленные в судебном порядке права требования: данные отсутствуют	6.	Сведения о возражении в отношении зарегистрированного права: данные отсутствуют	7.	Сведения о наличии решения об изъятии объекта недвижимости для государственных и муниципальных нужд: данные отсутствуют	8.	Сведения о невозможности государственной регистрации без личного участия правообладателя или его законного представителя:	9.	<table border="1" style="width: 100%; border-collapse: collapse;"> <tr> <td style="width: 50%;">Правопритязания и сведения о наличии поступивших, но не рассмотренных заявлений о проведении государственной регистрации права (перехода, прекращения права), ограничения права или обременения объекта недвижимости, сделки в отношении объекта недвижимости:</td> <td style="width: 50%;">данные отсутствуют</td> </tr> </table>	Правопритязания и сведения о наличии поступивших, но не рассмотренных заявлений о проведении государственной регистрации права (перехода, прекращения права), ограничения права или обременения объекта недвижимости, сделки в отношении объекта недвижимости:	данные отсутствуют	10.	<table border="1" style="width: 100%; border-collapse: collapse;"> <tr> <td style="width: 50%;">Сведения об осуществлении государственной регистрации сделки, права, ограничения права без необходимого в силу закона согласия третьего лица, органа:</td> <td style="width: 50%;">данные отсутствуют</td> </tr> </table>	Сведения об осуществлении государственной регистрации сделки, права, ограничения права без необходимого в силу закона согласия третьего лица, органа:	данные отсутствуют	11.	Сведения о невозможности государственной регистрации перехода, прекращения, ограничения права на земельный участок из земель сельскохозяйственного назначения:
Правообладатель (правообладатели):	Администрация муниципального образования Пчевжинское сельское поселение Киришского муниципального района Ленинградской области, ИНН: 4708017993																												
2.	<table border="1" style="width: 100%; border-collapse: collapse;"> <tr> <td style="width: 5%;">Вид, номер и дата государственной регистрации права:</td> <td style="width: 95%;">2.1. Постоянное (бессрочное) пользование, № 47:27:0314004:234-47/019/2019-1 от 20.05.2019</td> </tr> </table>	Вид, номер и дата государственной регистрации права:	2.1. Постоянное (бессрочное) пользование, № 47:27:0314004:234-47/019/2019-1 от 20.05.2019																										
Вид, номер и дата государственной регистрации права:	2.1. Постоянное (бессрочное) пользование, № 47:27:0314004:234-47/019/2019-1 от 20.05.2019																												
3.	Ограничение прав и обременение объекта недвижимости: не зарегистрировано																												
4.	Договоры участия в долевом строительстве: не зарегистрировано																												
5.	Заявленные в судебном порядке права требования: данные отсутствуют																												
6.	Сведения о возражении в отношении зарегистрированного права: данные отсутствуют																												
7.	Сведения о наличии решения об изъятии объекта недвижимости для государственных и муниципальных нужд: данные отсутствуют																												
8.	Сведения о невозможности государственной регистрации без личного участия правообладателя или его законного представителя:																												
9.	<table border="1" style="width: 100%; border-collapse: collapse;"> <tr> <td style="width: 50%;">Правопритязания и сведения о наличии поступивших, но не рассмотренных заявлений о проведении государственной регистрации права (перехода, прекращения права), ограничения права или обременения объекта недвижимости, сделки в отношении объекта недвижимости:</td> <td style="width: 50%;">данные отсутствуют</td> </tr> </table>	Правопритязания и сведения о наличии поступивших, но не рассмотренных заявлений о проведении государственной регистрации права (перехода, прекращения права), ограничения права или обременения объекта недвижимости, сделки в отношении объекта недвижимости:	данные отсутствуют																										
Правопритязания и сведения о наличии поступивших, но не рассмотренных заявлений о проведении государственной регистрации права (перехода, прекращения права), ограничения права или обременения объекта недвижимости, сделки в отношении объекта недвижимости:	данные отсутствуют																												
10.	<table border="1" style="width: 100%; border-collapse: collapse;"> <tr> <td style="width: 50%;">Сведения об осуществлении государственной регистрации сделки, права, ограничения права без необходимого в силу закона согласия третьего лица, органа:</td> <td style="width: 50%;">данные отсутствуют</td> </tr> </table>	Сведения об осуществлении государственной регистрации сделки, права, ограничения права без необходимого в силу закона согласия третьего лица, органа:	данные отсутствуют																										
Сведения об осуществлении государственной регистрации сделки, права, ограничения права без необходимого в силу закона согласия третьего лица, органа:	данные отсутствуют																												
11.	Сведения о невозможности государственной регистрации перехода, прекращения, ограничения права на земельный участок из земель сельскохозяйственного назначения:																												

Государственный регистратор		ФГИС ЕГРН
полное наименование должности	подпись	инициалы, фамилия

М.П.

Выписка из Единого государственного реестра недвижимости об объекте недвижимости  
**Описание местоположения земельного участка**

<b>Земельный участок</b>			
(вид объекта недвижимости)			
Лист № __ Раздела <b>3</b>	Всего листов раздела <b>3</b> : __	Всего разделов: __	Всего листов выписки: __
<b>18.10.2021 № 99/2021/424722522</b>			
Кадастровый номер:		<b>47:27:0314004:234</b>	

План (чертеж, схема) земельного участка			
			
Масштаб 1: данные отсутствуют	Условные обозначения:		

Государственный регистратор		ФГИС ЕГРН
полное наименование должности	подпись	инициалы, фамилия

М.П.

Выписка из Единого государственного реестра недвижимости об объекте недвижимости  
**Описание местоположения земельного участка**

<b>Земельный участок</b>			
(вид объекта недвижимости)			
Лист № __ Раздела <b>3.2</b>	Всего листов раздела <b>3.2</b> : __	Всего разделов: __	Всего листов выписки: __
<b>18.10.2021 № 99/2021/424722522</b>			
Кадастровый номер:		<b>47:27:0314004:234</b>	

Сведения о характерных точках границы земельного участка				
Система координат: Местная 167				
Зона №				
Номер точки	Координаты		Описание закрепления на местности	Средняя квадратическая погрешность определения координат характерных точек границ земельного участка, м
	X	Y		
1	2	3	4	5
1	372852.87	2328563.3	данные отсутствуют	данные отсутствуют
2	372860.3	2328568.1	данные отсутствуют	данные отсутствуют
3	372835.87	2328607.15	данные отсутствуют	данные отсутствуют
4	372817.22	2328657.4	данные отсутствуют	данные отсутствуют
5	372811.08	2328670.62	данные отсутствуют	данные отсутствуют
6	372798	2328695.92	данные отсутствуют	данные отсутствуют
7	372797.17	2328695.53	данные отсутствуют	данные отсутствуют
8	372789.09	2328691.73	данные отсутствуют	данные отсутствуют
9	372758.46	2328718.49	данные отсутствуют	данные отсутствуют
10	372747.08	2328739.13	данные отсутствуют	данные отсутствуют
11	372725.14	2328779.69	данные отсутствуют	данные отсутствуют
12	372722.52	2328785.14	данные отсутствуют	данные отсутствуют
13	372690.78	2328840.05	данные отсутствуют	данные отсутствуют
14	372685.09	2328836.65	данные отсутствуют	данные отсутствуют
15	372690.11	2328827.91	данные отсутствуют	данные отсутствуют

Государственный регистратор		ФГИС ЕГРН
полное наименование должности	подпись	инициалы, фамилия

М.П.

Выписка из Единого государственного реестра недвижимости об объекте недвижимости  
**Описание местоположения земельного участка**

<b>Земельный участок</b>			
(вид объекта недвижимости)			
Лист № __ Раздела <b>3.2</b>	Всего листов раздела <b>3.2</b> : __	Всего разделов: __	Всего листов выписки: __
<b>18.10.2021 № 99/2021/424722522</b>			
Кадастровый номер:		<b>47:27:0314004:234</b>	

Сведения о характерных точках границы земельного участка				
Система координат: Местная 167				
Зона №				
Номер точки	Координаты		Описание закрепления на местности	Средняя квадратическая погрешность определения координат характерных точек границ земельного участка, м
	X	Y		
1	2	3	4	5
16	372704.83	2328802.86	данные отсутствуют	данные отсутствуют
17	372715.39	2328784.69	данные отсутствуют	данные отсутствуют
18	372715.72	2328780.78	данные отсутствуют	данные отсутствуют
19	372719.79	2328763.67	данные отсутствуют	данные отсутствуют
20	372759.95	2328694.29	данные отсутствуют	данные отсутствуют
21	372772.16	2328696.85	данные отсутствуют	данные отсутствуют
22	372774.26	2328694.26	данные отсутствуют	данные отсутствуют
23	372784.47	2328681.88	данные отсутствуют	данные отсутствуют
24	372794.82	2328669.05	данные отсутствуют	данные отсутствуют
25	372809.05	2328638.69	данные отсутствуют	данные отсутствуют
26	372828.28	2328599.91	данные отсутствуют	данные отсутствуют
27	372849.07	2328568.53	данные отсутствуют	данные отсутствуют

Государственный регистратор		ФГИС ЕГРН
полное наименование должности	подпись	инициалы, фамилия

М.П.

Выписка из Единого государственного реестра недвижимости об объекте недвижимости  
**Сведения о частях земельного участка**

<b>Земельный участок</b>			
(вид объекта недвижимости)			
Лист № ___ Раздела <b>4</b>	Всего листов раздела <b>4</b> : ___	Всего разделов: ___	Всего листов выписки: ___
<b>18.10.2021 № 99/2021/424722522</b>			
Кадастровый номер:		<b>47:27:0314004:234</b>	

План (чертеж, схема) части земельного участка	Учетный номер части: <b>47:27:0314004:234/1</b>
	
Масштаб 1: данные отсутствуют	Условные обозначения:

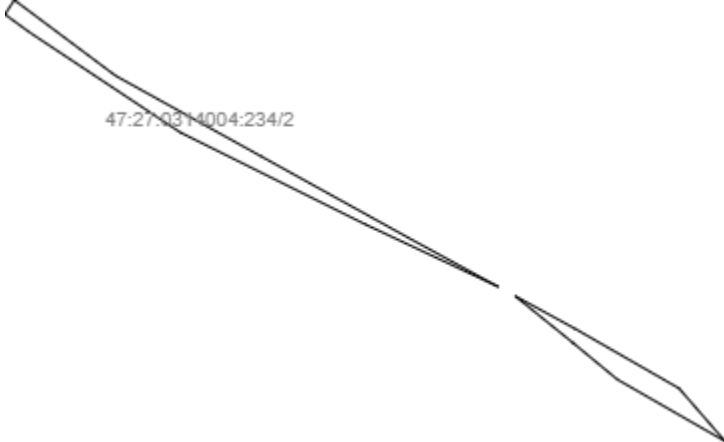
Государственный регистратор		ФГИС ЕГРН
полное наименование должности	подпись	инициалы, фамилия

М.П.



Выписка из Единого государственного реестра недвижимости об объекте недвижимости  
**Сведения о частях земельного участка**

<b>Земельный участок</b>			
(вид объекта недвижимости)			
Лист № __ Раздела <b>4</b>	Всего листов раздела <b>4</b> : __	Всего разделов: __	Всего листов выписки: __
<b>18.10.2021 № 99/2021/424722522</b>			
Кадастровый номер:		<b>47:27:0314004:234</b>	

План (чертеж, схема) части земельного участка	Учетный номер части: <b>47:27:0314004:234/2</b>
	
Масштаб 1: данные отсутствуют	Условные обозначения:

Государственный регистратор		ФГИС ЕГРН
полное наименование должности	подпись	инициалы, фамилия

М.П.

Выписка из Единого государственного реестра недвижимости об объекте недвижимости  
**Сведения о частях земельного участка**

<b>Земельный участок</b>			
(вид объекта недвижимости)			
Лист № __ Раздела <b>4.1</b>	Всего листов раздела <b>4.1</b> : __	Всего разделов: __	Всего листов выписки: __
<b>18.10.2021 № 99/2021/424722522</b>			
Кадастровый номер:		<b>47:27:0314004:234</b>	

Учетный номер части	Площадь (м <sup>2</sup> )	Содержание ограничения в использовании или ограничения права на объект недвижимости или обременения объекта недвижимости
1	2	3
1	219	Ограничения прав на земельный участок, предусмотренные статьями 56, 56.1 Земельного кодекса Российской Федерации, Доверенность № 78 АБ 798171 от 21.05.2020, срок действия: 05.03.2021
2	445	Ограничения прав на земельный участок, предусмотренные статьями 56, 56.1 Земельного кодекса Российской Федерации, Документ, содержащий необходимые для внесения в государственный кадастр недвижимости сведения об установлении или изменении территориальной зоны или зоны с особыми условиями использования территорий, либо об отмене установления такой зоны № PVD-0123/2021-31384 от 11.06.2021, срок действия: 19.07.2021

Государственный регистратор		ФГИС ЕГРН
полное наименование должности	подпись	инициалы, фамилия

М.П.

Выписка из Единого государственного реестра недвижимости об объекте недвижимости  
**Сведения о частях земельного участка**

<b>Земельный участок</b>				
(вид объекта недвижимости)				
Лист № ___ Раздела <b>4.2</b>		Всего листов раздела <b>4.2</b> : ___		Всего разделов: ___
Всего листов выписки: ___				
<b>18.10.2021 № 99/2021/424722522</b>				
Кадастровый номер:			<b>47:27:0314004:234</b>	
Сведения о характерных точках границы части (частей) земельного участка				
Учетный номер части: 1				
Система координат: Местная 167				
Зона №				
Номер точки	Координаты, м		Описание закрепления на местности	Средняя квадратическая погрешность определения координат характерных точек границы части земельного участка, м
	X	Y		
1	2	3	4	5
1	372852.87	2328563.3	данные отсутствуют	данные отсутствуют
2	372860.3	2328568.1	данные отсутствуют	данные отсутствуют
23	372784.47	2328681.88	данные отсутствуют	данные отсутствуют
25	372809.05	2328638.69	данные отсутствуют	данные отсутствуют
26	372828.28	2328599.91	данные отсутствуют	данные отсутствуют
27	372849.07	2328568.53	данные отсутствуют	данные отсутствуют
27	372849.07	2328568.53	данные отсутствуют	данные отсутствуют
28	372858.19	2328566.74	данные отсутствуют	данные отсутствуют
29	372848.57	2328586.85	данные отсутствуют	данные отсутствуют
30	372843.31	2328585.98	данные отсутствуют	данные отсутствуют
31	372838.06	2328585.15	данные отсутствуют	данные отсутствуют
32	372851.21	2328565.59	данные отсутствуют	данные отсутствуют
33	372794.19	2328669.83	данные отсутствуют	данные отсутствуют
34	372787.39	2328682.32	данные отсутствуют	данные отсутствуют
35	372774.91	2328704.12	данные отсутствуют	данные отсутствуют
36	372763.9	2328713.73	данные отсутствуют	данные отсутствуют
Государственный регистратор			ФГИС ЕГРН	
полное наименование должности			подпись	
			инициалы, фамилия	

М.П.

Выписка из Единого государственного реестра недвижимости об объекте недвижимости  
**Сведения о частях земельного участка**

<b>Земельный участок</b>			
<small>(вид объекта недвижимости)</small>			
Лист № ___ Раздела <b>4.2</b>	Всего листов раздела <b>4.2</b> : ___	Всего разделов: ___	Всего листов выписки: ___
<b>18.10.2021 № 99/2021/424722522</b>			
Кадастровый номер:		<b>47:27:0314004:234</b>	

Номер точки	Координаты, м		Описание закрепления на местности	Средняя квадратическая погрешность определения координат характерных точек границы части земельного участка, м
	X	Y		
1	2	3	4	5
37	372767.47	2328707.46	данные отсутствуют	данные отсутствуют
38	372776.77	2328691.22	данные отсутствуют	данные отсутствуют
39	372840.11	2328586.37	данные отсутствуют	данные отсутствуют
40	372823.27	2328616.84	данные отсутствуют	данные отсутствуют
41	372806	2328648.14	данные отсутствуют	данные отсутствуют
42	372796.09	2328666.35	данные отсутствуют	данные отсутствуют
43	372855.88	2328565.24	данные отсутствуют	данные отсутствуют

Государственный регистратор		ФГИС ЕГРН
полное наименование должности	подпись	инициалы, фамилия

М.П.

Выписка из Единого государственного реестра недвижимости об объекте недвижимости  
**Сведения о частях земельного участка**

<b>Земельный участок</b>				
(вид объекта недвижимости)				
Лист № __ Раздела <b>4.2</b>		Всего листов раздела <b>4.2</b> : __		Всего разделов: __
Всего листов выписки: __				
<b>18.10.2021 № 99/2021/424722522</b>				
Кадастровый номер:			<b>47:27:0314004:234</b>	
Сведения о характерных точках границы части (частей) земельного участка				
Учетный номер части: 2				
Система координат: Местная 167				
Зона №				
Номер точки	Координаты, м		Описание закрепления на местности	Средняя квадратическая погрешность определения координат характерных точек границы части земельного участка, м
	X	Y		
1	2	3	4	5
1	372852.87	2328563.3	данные отсутствуют	данные отсутствуют
2	372860.3	2328568.1	данные отсутствуют	данные отсутствуют
23	372784.47	2328681.88	данные отсутствуют	данные отсутствуют
25	372809.05	2328638.69	данные отсутствуют	данные отсутствуют
26	372828.28	2328599.91	данные отсутствуют	данные отсутствуют
27	372849.07	2328568.53	данные отсутствуют	данные отсутствуют
27	372849.07	2328568.53	данные отсутствуют	данные отсутствуют
28	372858.19	2328566.74	данные отсутствуют	данные отсутствуют
29	372848.57	2328586.85	данные отсутствуют	данные отсутствуют
30	372843.31	2328585.98	данные отсутствуют	данные отсутствуют
31	372838.06	2328585.15	данные отсутствуют	данные отсутствуют
32	372851.21	2328565.59	данные отсутствуют	данные отсутствуют
33	372794.19	2328669.83	данные отсутствуют	данные отсутствуют
34	372787.39	2328682.32	данные отсутствуют	данные отсутствуют
35	372774.91	2328704.12	данные отсутствуют	данные отсутствуют
36	372763.9	2328713.73	данные отсутствуют	данные отсутствуют
Государственный регистратор			ФГИС ЕГРН	
полное наименование должности			подпись	
			инициалы, фамилия	

М.П.

Выписка из Единого государственного реестра недвижимости об объекте недвижимости  
**Сведения о частях земельного участка**

<b>Земельный участок</b>			
(вид объекта недвижимости)			
Лист № ____ Раздела <b>4.2</b>	Всего листов раздела <b>4.2</b> : ____	Всего разделов: ____	Всего листов выписки: ____
<b>18.10.2021 № 99/2021/424722522</b>			
Кадастровый номер:		<b>47:27:0314004:234</b>	

Номер точки	Координаты, м		Описание закрепления на местности	Средняя квадратическая погрешность определения координат характерных точек границы части земельного участка, м
	X	Y		
1	2	3	4	5
37	372767.47	2328707.46	данные отсутствуют	данные отсутствуют
38	372776.77	2328691.22	данные отсутствуют	данные отсутствуют
39	372840.11	2328586.37	данные отсутствуют	данные отсутствуют
40	372823.27	2328616.84	данные отсутствуют	данные отсутствуют
41	372806	2328648.14	данные отсутствуют	данные отсутствуют
42	372796.09	2328666.35	данные отсутствуют	данные отсутствуют
43	372855.88	2328565.24	данные отсутствуют	данные отсутствуют

Государственный регистратор		ФГИС ЕГРН
полное наименование должности	подпись	инициалы, фамилия

М.П.

## Выписка из Единого государственного реестра недвижимости об объекте недвижимости

**Сведения о характеристиках объекта недвижимости**

На основании запроса от 18.10.2021 г., поступившего на рассмотрение 18.10.2021 г., сообщаем, что согласно записям Единого государственного реестра недвижимости:

<b>Земельный участок</b>			
(вид объекта недвижимости)			
Лист № ___ Раздела <b>1</b>	Всего листов раздела <b>1</b> : ___	Всего разделов: ___	Всего листов выписки: ___
<b>18.10.2021 № 99/2021/424724521</b>			
Кадастровый номер:		<b>47:27:0314001:247</b>	

Номер кадастрового квартала:	47:27:0314001
Дата присвоения кадастрового номера:	15.04.2013
Ранее присвоенный государственный учетный номер:	данные отсутствуют
Адрес:	Ленинградская область, Киришский муниципальный район, Пчевжинское сельское поселение, п. Пчевжа, ул. 2-я Набережная
Площадь:	2114 +/- 23кв. м
Кадастровая стоимость, руб.:	523764.64
Кадастровые номера расположенных в пределах земельного участка объектов недвижимости:	47:27:0000000:20462, 47:27:0000000:20548, 47:27:0000000:20554
Кадастровые номера объектов недвижимости, из которых образован объект недвижимости:	данные отсутствуют
Кадастровые номера образованных объектов недвижимости:	данные отсутствуют
Сведения о включении объекта недвижимости в состав предприятия как имущественного комплекса:	

Государственный регистратор		ФГИС ЕГРН
полное наименование должности	подпись	инициалы, фамилия

М.П.

Выписка из Единого государственного реестра недвижимости об объекте недвижимости  
**Сведения о характеристиках объекта недвижимости**

<b>Земельный участок</b>			
<small>(вид объекта недвижимости)</small>			
Лист № ___ Раздела <b>1</b>	Всего листов раздела <b>1</b> : ___	Всего разделов: ___	Всего листов выписки: ___
<b>18.10.2021 № 99/2021/424724521</b>			
Кадастровый номер:		<b>47:27:0314001:247</b>	

Категория земель:	Земли населённых пунктов
Виды разрешенного использования:	под автомобильную дорогу
Сведения о кадастровом инженеру:	Сарафанникова Виктория Игоревна №53-11-116
Сведения о лесах, водных объектах и об иных природных объектах, расположенных в пределах земельного участка:	данные отсутствуют
Сведения о том, что земельный участок полностью или частично расположен в границах зоны с особыми условиями использования территории или территории объекта культурного наследия	данные отсутствуют
Сведения о том, что земельный участок расположен в границах особой экономической зоны, территории опережающего социально-экономического развития, зоны территориального развития в Российской Федерации, игровой зоны:	данные отсутствуют
Сведения о том, что земельный участок расположен в границах особо охраняемой природной территории, охотничьих угодий, лесничеств, лесопарков:	данные отсутствуют
Сведения о результатах проведения государственного земельного надзора:	данные отсутствуют
Сведения о расположении земельного участка в границах территории, в отношении которой утвержден проект межевания территории:	данные отсутствуют

Государственный регистратор		ФГИС ЕГРН
полное наименование должности	подпись	инициалы, фамилия

М.П.



Выписка из Единого государственного реестра недвижимости об объекте недвижимости  
**Сведения о характеристиках объекта недвижимости**

<b>Земельный участок</b>			
<small>(вид объекта недвижимости)</small>			
Лист № ___ Раздела <b>1</b>	Всего листов раздела <b>1</b> : ___	Всего разделов: ___	Всего листов выписки: ___
<b>18.10.2021 № 99/2021/424724521</b>			
Кадастровый номер:		<b>47:27:0314001:247</b>	

Условный номер земельного участка:	данные отсутствуют
Сведения о принятии акта и (или) заключении договора, предусматривающих предоставление в соответствии с земельным законодательством исполнительным органом государственной власти или органом местного самоуправления находящегося в государственной или муниципальной собственности земельного участка для строительства наемного дома социального использования или наемного дома коммерческого использования:	данные отсутствуют
Сведения о том, что земельный участок или земельные участки образованы на основании решения об изъятии земельного участка и (или) расположенного на нем объекта недвижимости для государственных или муниципальных нужд:	данные отсутствуют
Сведения о том, что земельный участок образован из земель или земельного участка, государственная собственность на которые не разграничена:	данные отсутствуют
Сведения о наличии земельного спора о местоположении границ земельных участков:	данные отсутствуют
Статус записи об объекте недвижимости:	Сведения об объекте недвижимости имеют статус "актуальные"
Особые отметки:	Для данного земельного участка обеспечен доступ посредством земельного участка (земельных участков) с кадастровым номером (кадастровыми номерами) Земли общего пользования. Сведения о видах разрешенного использования имеют статус «Актуальные незасвидетельствованные». Право (ограничение права, обременение объекта недвижимости) зарегистрировано на данный объект недвижимости с видами разрешенного использования «Для размещения объектов транспорта». Сведения необходимые для заполнения раздела 4 отсутствуют. Сведения необходимые для заполнения раздела 4.1 отсутствуют. Сведения необходимые для заполнения раздела 4.2 отсутствуют.
Получатель выписки:	Кононович Екатерина Юрьевна

Государственный регистратор		ФГИС ЕГРН
полное наименование должности	подпись	инициалы, фамилия

М.П.



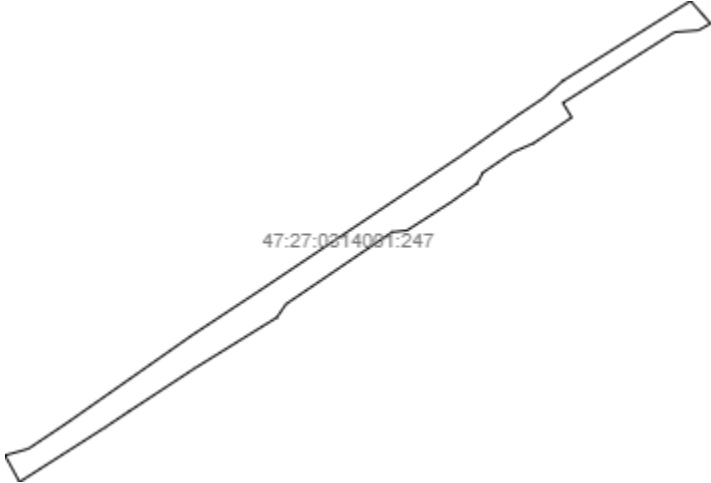
Выписка из Единого государственного реестра недвижимости об объекте недвижимости  
**Сведения о зарегистрированных правах**

<b>Земельный участок</b>		
(вид объекта недвижимости)		
Лист № <u>   </u> Раздела <u>2</u>	Всего листов раздела <u>2</u> : <u>   </u>	Всего разделов: <u>   </u>
Всего листов выписки: <u>   </u>		
<b>18.10.2021 № 99/2021/424724521</b>		
Кадастровый номер:		<b>47:27:0314001:247</b>
1.	Правообладатель (правообладатели):	1.1. Муниципальное образование Пчевжинское сельское поселение Киришского муниципального района Ленинградской области
2.	Вид, номер и дата государственной регистрации права:	2.1. Собственность, № 47-47-19/009/2013-232 от 13.05.2013
3.	Ограничение прав и обременение объекта недвижимости:	не зарегистрировано
4.	Договоры участия в долевом строительстве:	не зарегистрировано
5.	Заявленные в судебном порядке права требования:	данные отсутствуют
6.	Сведения о возражении в отношении зарегистрированного права:	данные отсутствуют
7.	Сведения о наличии решения об изъятии объекта недвижимости для государственных и муниципальных нужд:	данные отсутствуют
8.	Сведения о невозможности государственной регистрации без личного участия правообладателя или его законного представителя:	
9.	Правопритязания и сведения о наличии поступивших, но не рассмотренных заявлений о проведении государственной регистрации права (перехода, прекращения права), ограничения права или обременения объекта недвижимости, сделки в отношении объекта недвижимости:	данные отсутствуют
10.	Сведения об осуществлении государственной регистрации сделки, права, ограничения права без необходимого в силу закона согласия третьего лица, органа:	данные отсутствуют
11.	Сведения о невозможности государственной регистрации перехода, прекращения, ограничения права на земельный участок из земель сельскохозяйственного назначения:	
Государственный регистратор		ФГИС ЕГРН
полное наименование должности		инициалы, фамилия
		подпись

М.П.

Выписка из Единого государственного реестра недвижимости об объекте недвижимости  
**Описание местоположения земельного участка**

<b>Земельный участок</b>			
(вид объекта недвижимости)			
Лист № __ Раздела <u>3</u>	Всего листов раздела <u>3</u> : __	Всего разделов: __	Всего листов выписки: __
<b>18.10.2021 № 99/2021/424724521</b>			
Кадастровый номер:		<b>47:27:0314001:247</b>	

План (чертеж, схема) земельного участка			
			
Масштаб 1: данные отсутствуют	Условные обозначения:		

Государственный регистратор		ФГИС ЕГРН
полное наименование должности	подпись	инициалы, фамилия

М.П.

Выписка из Единого государственного реестра недвижимости об объекте недвижимости  
**Описание местоположения земельного участка**

<b>Земельный участок</b>			
(вид объекта недвижимости)			
Лист № <u>    </u> Раздела <b>3.1</b>	Всего листов раздела <b>3.1</b> : <u>    </u>	Всего разделов: <u>    </u>	Всего листов выписки: <u>    </u>
<b>18.10.2021 № 99/2021/424724521</b>			
Кадастровый номер:		<b>47:27:0314001:247</b>	

Описание местоположения границ земельного участка							
Номер п/п	Номер точки		Дирекционный угол	Горизонтальное проложение, м	Описание закрепления на местности	Кадастровые номера смежных участков	Сведения об адресах правообладателей смежных земельных участков
	начальная	конечная					
1	2	3	4	5	6	7	8
1	1	2	данные отсутствуют	данные отсутствуют	данные отсутствуют	данные отсутствуют	данные отсутствуют
2	2	3	данные отсутствуют	данные отсутствуют	данные отсутствуют	данные отсутствуют	данные отсутствуют
3	3	4	данные отсутствуют	данные отсутствуют	данные отсутствуют	данные отсутствуют	данные отсутствуют
4	4	5	данные отсутствуют	данные отсутствуют	данные отсутствуют	данные отсутствуют	данные отсутствуют
5	5	6	данные отсутствуют	данные отсутствуют	данные отсутствуют	данные отсутствуют	данные отсутствуют
6	6	7	данные отсутствуют	данные отсутствуют	данные отсутствуют	данные отсутствуют	данные отсутствуют
7	7	8	данные отсутствуют	данные отсутствуют	данные отсутствуют	данные отсутствуют	данные отсутствуют
8	8	9	данные отсутствуют	данные отсутствуют	данные отсутствуют	данные отсутствуют	данные отсутствуют
9	9	10	данные отсутствуют	данные отсутствуют	данные отсутствуют	данные отсутствуют	данные отсутствуют
10	10	11	данные отсутствуют	данные отсутствуют	данные отсутствуют	данные отсутствуют	данные отсутствуют
11	11	12	данные отсутствуют	данные отсутствуют	данные отсутствуют	данные отсутствуют	данные отсутствуют
12	12	13	данные отсутствуют	данные отсутствуют	данные отсутствуют	данные отсутствуют	данные отсутствуют
13	13	14	данные отсутствуют	данные отсутствуют	данные отсутствуют	данные отсутствуют	данные отсутствуют
14	14	15	данные отсутствуют	данные отсутствуют	данные отсутствуют	данные отсутствуют	данные отсутствуют

			отсутствуют	отсутствуют			
15	15	16	данные отсутствуют	данные отсутствуют	данные отсут <sup>278</sup> ствуют	данные отсутствуют	данные отсутствуют

Государственный регистратор		ФГИС ЕГРН
полное наименование должности	подпись	инициалы, фамилия

М.П.

Выписка из Единого государственного реестра недвижимости об объекте недвижимости  
**Описание местоположения земельного участка**

<b>Земельный участок</b>			
(вид объекта недвижимости)			
Лист № __ Раздела <b>3.1</b>	Всего листов раздела <b>3.1</b> : __	Всего разделов: __	Всего листов выписки: __
<b>18.10.2021 № 99/2021/424724521</b>			
Кадастровый номер:		<b>47:27:0314001:247</b>	

Описание местоположения границ земельного участка							
Номер п/п	Номер точки		Дирекционный угол	Горизонтальное проложение, м	Описание закрепления на местности	Кадастровые номера смежных участков	Сведения об адресах правообладателей смежных земельных участков
	начальная	конечная					
1	2	3	4	5	6	7	8
16	16	17	данные отсутствуют	данные отсутствуют	данные отсутствуют	данные отсутствуют	данные отсутствуют
17	17	18	данные отсутствуют	данные отсутствуют	данные отсутствуют	данные отсутствуют	данные отсутствуют
18	18	19	данные отсутствуют	данные отсутствуют	данные отсутствуют	данные отсутствуют	данные отсутствуют
19	19	20	данные отсутствуют	данные отсутствуют	данные отсутствуют	данные отсутствуют	данные отсутствуют
20	20	21	данные отсутствуют	данные отсутствуют	данные отсутствуют	данные отсутствуют	данные отсутствуют
21	21	22	данные отсутствуют	данные отсутствуют	данные отсутствуют	данные отсутствуют	данные отсутствуют
22	22	23	данные отсутствуют	данные отсутствуют	данные отсутствуют	данные отсутствуют	данные отсутствуют
23	23	24	данные отсутствуют	данные отсутствуют	данные отсутствуют	данные отсутствуют	данные отсутствуют
24	24	25	данные отсутствуют	данные отсутствуют	данные отсутствуют	данные отсутствуют	данные отсутствуют
25	25	26	данные отсутствуют	данные отсутствуют	данные отсутствуют	данные отсутствуют	данные отсутствуют
26	26	27	данные отсутствуют	данные отсутствуют	данные отсутствуют	данные отсутствуют	данные отсутствуют
27	27	28	данные отсутствуют	данные отсутствуют	данные отсутствуют	данные отсутствуют	данные отсутствуют
28	28	29	данные отсутствуют	данные отсутствуют	данные отсутствуют	данные отсутствуют	данные отсутствуют

29	29	30	данные отсутствуют	данные отсутствуют	данные отсутствуют	данные отсутствуют	данные отсутствуют
30	30	31	данные отсутствуют	данные отсутствуют	данные отсутствуют	данные отсутствуют	данные отсутствуют

280

Государственный регистратор		ФГИС ЕГРН
полное наименование должности	подпись	инициалы, фамилия

М.П.



Выписка из Единого государственного реестра недвижимости об объекте недвижимости  
**Описание местоположения земельного участка**

<b>Земельный участок</b>			
(вид объекта недвижимости)			
Лист № __ Раздела <b>3.1</b>	Всего листов раздела <b>3.1</b> : __	Всего разделов: __	Всего листов выписки: __
<b>18.10.2021 № 99/2021/424724521</b>			
Кадастровый номер:		<b>47:27:0314001:247</b>	

Описание местоположения границ земельного участка							
Номер п/п	Номер точки		Дирекционный угол	Горизонтальное проложение, м	Описание закрепления на местности	Кадастровые номера смежных участков	Сведения об адресах правообладателей смежных земельных участков
	начальная	конечная					
1	2	3	4	5	6	7	8
31	31	1	данные отсутствуют	данные отсутствуют	данные отсутствуют	данные отсутствуют	данные отсутствуют

Государственный регистратор		ФГИС ЕГРН
полное наименование должности	подпись	инициалы, фамилия

М.П.

Выписка из Единого государственного реестра недвижимости об объекте недвижимости  
**Описание местоположения земельного участка**

<b>Земельный участок</b>			
(вид объекта недвижимости)			
Лист № <u>    </u> Раздела <b>3.2</b>	Всего листов раздела <b>3.2</b> : <u>    </u>	Всего разделов: <u>    </u>	Всего листов выписки: <u>    </u>
<b>18.10.2021 № 99/2021/424724521</b>			
Кадастровый номер:		<b>47:27:0314001:247</b>	

Сведения о характерных точках границы земельного участка				
Система координат: МСК 47 зона 2				
Зона №				
Номер точки	Координаты		Описание закрепления на местности	Средняя квадратическая погрешность определения координат характерных точек границ земельного участка, м
	X	Y		
1	2	3	4	5
1	371884.37	2329779.78	данные отсутствуют	0.2
2	371885.73	2329784.71	данные отсутствуют	0.2
3	371886.45	2329787.13	данные отсутствуют	0.2
4	371894.39	2329799.01	данные отсутствуют	0.2
5	371921.8	2329838.18	данные отсутствуют	0.2
6	371936.18	2329860	данные отсутствуют	0.2
7	371962.94	2329900.05	данные отсутствуют	0.2
8	371977.22	2329921.43	данные отсутствуют	0.2
9	371990.15	2329939.58	данные отсутствуют	0.2
10	371995.3	2329947.31	данные отсутствуют	0.2
11	372000.75	2329953.49	данные отсутствуют	0.2
12	372024.56	2329991.59	данные отсутствуют	0.2
13	372025.57	2329993.28	данные отсутствуют	0.2
14	372018.56	2329999.49	данные отсутствуют	0.2
15	372016.45	2329995.71	данные отсутствуют	0.2

Государственный регистратор		ФГИС ЕГРН
полное наименование должности	подпись	инициалы, фамилия

М.П.

Выписка из Единого государственного реестра недвижимости об объекте недвижимости  
**Описание местоположения земельного участка**

<b>Земельный участок</b>			
(вид объекта недвижимости)			
Лист № __ Раздела <b>3.2</b>	Всего листов раздела <b>3.2</b> : __	Всего разделов: __	Всего листов выписки: __
<b>18.10.2021 № 99/2021/424724521</b>			
Кадастровый номер:		<b>47:27:0314001:247</b>	

Сведения о характерных точках границы земельного участка				
Система координат: МСК 47 зона 2				
Зона №				
Номер точки	Координаты		Описание закрепления на местности	Средняя квадратическая погрешность определения координат характерных точек границ земельного участка, м
	X	Y		
1	2	3	4	5
16	372015.89	2329988.25	данные отсутствуют	0.2
17	371993.88	2329953.51	данные отсутствуют	0.2
18	371989.4	2329956.26	данные отсутствуют	0.2
19	371981.4	2329944.42	данные отсутствуют	0.2
20	371978.46	2329937.75	данные отсутствуют	0.2
21	371972.21	2329928.59	данные отсутствуют	0.2
22	371968.88	2329926.81	данные отсутствуют	0.2
23	371963.03	2329918.63	данные отсутствуют	0.2
24	371954.22	2329904.91	данные отсутствуют	0.2
25	371953.78	2329900.36	данные отсутствуют	0.2
26	371931.36	2329867.28	данные отсутствуют	0.2
27	371927.22	2329864.44	данные отсутствуют	0.2
28	371911.35	2329838.74	данные отсутствуют	0.2
29	371897.88	2329818.17	данные отсутствуют	0.2
30	371893.14	2329811.07	данные отсутствуют	0.2

Государственный регистратор		ФГИС ЕГРН
полное наименование должности	подпись	инициалы, фамилия

М.П.

Выписка из Единого государственного реестра недвижимости об объекте недвижимости  
**Описание местоположения земельного участка**

<b>Земельный участок</b>			
(вид объекта недвижимости)			
Лист № __ Раздела <b>3.2</b>	Всего листов раздела <b>3.2</b> : __	Всего разделов: __	Всего листов выписки: __
<b>18.10.2021 № 99/2021/424724521</b>			
Кадастровый номер:		<b>47:27:0314001:247</b>	

Сведения о характерных точках границы земельного участка				
Система координат: МСК 47 зона 2				
Зона №				
Номер точки	Координаты		Описание закрепления на местности	Средняя квадратическая погрешность определения координат характерных точек границ земельного участка, м
	X	Y		
1	2	3	4	5
31	371876.1	2329784.32	данные отсутствуют	0.2

Государственный регистратор		ФГИС ЕГРН
полное наименование должности	подпись	инициалы, фамилия

М.П.

## Выписка из Единого государственного реестра недвижимости об объекте недвижимости

**Сведения о характеристиках объекта недвижимости**

На основании запроса от 18.10.2021 г., поступившего на рассмотрение 18.10.2021 г., сообщаем, что согласно записям Единого государственного реестра недвижимости:

<b>Земельный участок</b>			
(вид объекта недвижимости)			
Лист № ___ Раздела <b>1</b>	Всего листов раздела <b>1</b> : ___	Всего разделов: ___	Всего листов выписки: ___
<b>18.10.2021 № 99/2021/424729315</b>			
Кадастровый номер:		<b>47:27:0000000:10589</b>	

Номер кадастрового квартала:	47:27:0000000
Дата присвоения кадастрового номера:	11.02.2013
Ранее присвоенный государственный учетный номер:	данные отсутствуют
Адрес:	Ленинградская область, Киришский муниципальный район, Пчевжинское сельское поселение, п. Пчевжа, ул. Клубная.
Площадь:	10016 +/- 50 кв. м
Кадастровая стоимость, руб.:	2481564.16
Кадастровые номера расположенных в пределах земельного участка объектов недвижимости:	47:27:0000000:20462, 47:27:0000000:20548, 47:27:0000000:20554, 47:27:0314003:219
Кадастровые номера объектов недвижимости, из которых образован объект недвижимости:	данные отсутствуют
Кадастровые номера образованных объектов недвижимости:	данные отсутствуют
Сведения о включении объекта недвижимости в состав предприятия как имущественного комплекса:	

Государственный регистратор		ФГИС ЕГРН
полное наименование должности	подпись	инициалы, фамилия

М.П.

Выписка из Единого государственного реестра недвижимости об объекте недвижимости  
**Сведения о характеристиках объекта недвижимости**

<b>Земельный участок</b>			
(вид объекта недвижимости)			
Лист № ___ Раздела <b>1</b>	Всего листов раздела <b>1</b> : ___	Всего разделов: ___	Всего листов выписки: ___
<b>18.10.2021 № 99/2021/424729315</b>			
Кадастровый номер:		<b>47:27:0000000:10589</b>	

Категория земель:	Земли населённых пунктов
Виды разрешенного использования:	под автомобильную дорогу общего пользования
Сведения о кадастровом инженере:	Сарафанникова Виктория Игоревна №53-11-116
Сведения о лесах, водных объектах и об иных природных объектах, расположенных в пределах земельного участка:	данные отсутствуют
Сведения о том, что земельный участок полностью или частично расположен в границах зоны с особыми условиями использования территории или территории объекта культурного наследия	данные отсутствуют
Сведения о том, что земельный участок расположен в границах особой экономической зоны, территории опережающего социально-экономического развития, зоны территориального развития в Российской Федерации, игровой зоны:	данные отсутствуют
Сведения о том, что земельный участок расположен в границах особо охраняемой природной территории, охотничьих угодий, лесничеств, лесопарков:	данные отсутствуют
Сведения о результатах проведения государственного земельного надзора:	данные отсутствуют
Сведения о расположении земельного участка в границах территории, в отношении которой утвержден проект межевания территории:	данные отсутствуют

Государственный регистратор		ФГИС ЕГРН
полное наименование должности	подпись	инициалы, фамилия

М.П.

Выписка из Единого государственного реестра недвижимости об объекте недвижимости  
**Сведения о характеристиках объекта недвижимости**

<b>Земельный участок</b>			
(вид объекта недвижимости)			
Лист № ___ Раздела <b>1</b>	Всего листов раздела <b>1</b> : ___	Всего разделов: ___	Всего листов выписки: ___
<b>18.10.2021 № 99/2021/424729315</b>			
Кадастровый номер:		<b>47:27:0000000:10589</b>	

Условный номер земельного участка:	данные отсутствуют
Сведения о принятии акта и (или) заключении договора, предусматривающих предоставление в соответствии с земельным законодательством исполнительным органом государственной власти или органом местного самоуправления находящегося в государственной или муниципальной собственности земельного участка для строительства наемного дома социального использования или наемного дома коммерческого использования:	данные отсутствуют
Сведения о том, что земельный участок или земельные участки образованы на основании решения об изъятии земельного участка и (или) расположенного на нем объекта недвижимости для государственных или муниципальных нужд:	данные отсутствуют
Сведения о том, что земельный участок образован из земель или земельного участка, государственная собственность на которые не разграничена:	данные отсутствуют
Сведения о наличии земельного спора о местоположении границ земельных участков:	данные отсутствуют
Статус записи об объекте недвижимости:	Сведения об объекте недвижимости имеют статус "актуальные"
Особые отметки:	Для данного земельного участка обеспечен доступ посредством земельного участка (земельных участков) с кадастровым номером (кадастровыми номерами) Земли общего пользования. Сведения о видах разрешенного использования имеют статус «Актуальные незасвидетельствованные». Право (ограничение права, обременение объекта недвижимости) зарегистрировано на данный объект недвижимости с видами разрешенного использования «Для размещения объектов транспорта». Сведения необходимые для заполнения раздела 4 отсутствуют. Сведения необходимые для заполнения раздела 4.1 отсутствуют. Сведения необходимые для заполнения раздела 4.2 отсутствуют.
Получатель выписки:	Кононович Екатерина Юрьевна

Государственный регистратор		ФГИС ЕГРН
полное наименование должности	подпись	инициалы, фамилия

М.П.





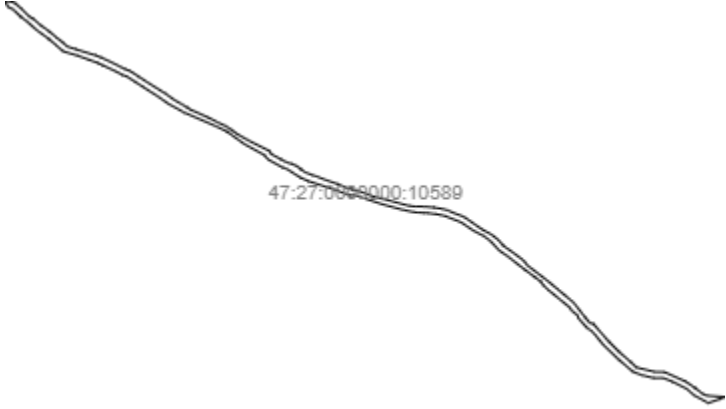
Выписка из Единого государственного реестра недвижимости об объекте недвижимости  
**Сведения о зарегистрированных правах**

<b>Земельный участок</b>		
(вид объекта недвижимости)		
Лист № <u>   </u> Раздела <u>2</u>	Всего листов раздела <u>2</u> : <u>   </u>	Всего разделов: <u>   </u>
Всего листов выписки: <u>   </u>		
<b>18.10.2021 № 99/2021/424729315</b>		
Кадастровый номер:		<b>47:27:0000000:10589</b>
1.	Правообладатель (правообладатели):	1.1. Муниципальное образование Пчевжинское сельское поселение Киришского муниципального района Ленинградской области
2.	Вид, номер и дата государственной регистрации права:	2.1. Собственность, № 47-47-19/007/2013-255 от 10.04.2013
3.	Ограничение прав и обременение объекта недвижимости:	не зарегистрировано
4.	Договоры участия в долевом строительстве:	не зарегистрировано
5.	Заявленные в судебном порядке права требования:	данные отсутствуют
6.	Сведения о возражении в отношении зарегистрированного права:	данные отсутствуют
7.	Сведения о наличии решения об изъятии объекта недвижимости для государственных и муниципальных нужд:	данные отсутствуют
8.	Сведения о невозможности государственной регистрации без личного участия правообладателя или его законного представителя:	
9.	Правопритязания и сведения о наличии поступивших, но не рассмотренных заявлений о проведении государственной регистрации права (перехода, прекращения права), ограничения права или обременения объекта недвижимости, сделки в отношении объекта недвижимости:	данные отсутствуют
10.	Сведения об осуществлении государственной регистрации сделки, права, ограничения права без необходимого в силу закона согласия третьего лица, органа:	данные отсутствуют
11.	Сведения о невозможности государственной регистрации перехода, прекращения, ограничения права на земельный участок из земель сельскохозяйственного назначения:	
Государственный регистратор		ФГИС ЕГРН
полное наименование должности		подпись
		инициалы, фамилия

М.П.

Выписка из Единого государственного реестра недвижимости об объекте недвижимости  
**Описание местоположения земельного участка**

<b>Земельный участок</b>			
(вид объекта недвижимости)			
Лист № __ Раздела <u>3</u>	Всего листов раздела <u>3</u> : __	Всего разделов: __	Всего листов выписки: __
<b>18.10.2021 № 99/2021/424729315</b>			
Кадастровый номер:		<b>47:27:0000000:10589</b>	

План (чертеж, схема) земельного участка			
			
Масштаб 1: данные отсутствуют	Условные обозначения:		

Государственный регистратор		ФГИС ЕГРН
полное наименование должности	подпись	инициалы, фамилия

М.П.

Выписка из Единого государственного реестра недвижимости об объекте недвижимости  
**Описание местоположения земельного участка**

<b>Земельный участок</b>			
(вид объекта недвижимости)			
Лист № <u>    </u> Раздела <b>3.1</b>	Всего листов раздела <b>3.1</b> : <u>    </u>	Всего разделов: <u>    </u>	Всего листов выписки: <u>    </u>
<b>18.10.2021 № 99/2021/424729315</b>			
Кадастровый номер:		<b>47:27:0000000:10589</b>	

Описание местоположения границ земельного участка							
Номер п/п	Номер точки		Дирекционный угол	Горизонтальное проложение, м	Описание закрепления на местности	Кадастровые номера смежных участков	Сведения об адресах правообладателей смежных земельных участков
	начальная	конечная					
1	2	3	4	5	6	7	8
1	1	2	данные отсутствуют	данные отсутствуют	-	данные отсутствуют	данные отсутствуют
2	2	3	данные отсутствуют	данные отсутствуют	-	данные отсутствуют	данные отсутствуют
3	3	4	данные отсутствуют	данные отсутствуют	-	данные отсутствуют	данные отсутствуют
4	4	5	данные отсутствуют	данные отсутствуют	-	данные отсутствуют	данные отсутствуют
5	5	6	данные отсутствуют	данные отсутствуют	-	данные отсутствуют	данные отсутствуют
6	6	7	данные отсутствуют	данные отсутствуют	-	данные отсутствуют	данные отсутствуют
7	7	8	данные отсутствуют	данные отсутствуют	-	данные отсутствуют	данные отсутствуют
8	8	9	данные отсутствуют	данные отсутствуют	-	данные отсутствуют	данные отсутствуют
9	9	10	данные отсутствуют	данные отсутствуют	-	данные отсутствуют	данные отсутствуют
10	10	11	данные отсутствуют	данные отсутствуют	-	данные отсутствуют	данные отсутствуют
11	11	12	данные отсутствуют	данные отсутствуют	-	данные отсутствуют	данные отсутствуют
12	12	13	данные отсутствуют	данные отсутствуют	-	данные отсутствуют	данные отсутствуют
13	13	14	данные отсутствуют	данные отсутствуют	-	данные отсутствуют	данные отсутствуют
14	14	15	данные отсутствуют	данные отсутствуют	-	данные отсутствуют	данные отсутствуют

			отсутствуют	отсутствуют			
15	15	16	данные отсутствуют	данные отсутствуют	- 292	данные отсутствуют	данные отсутствуют

Государственный регистратор		ФГИС ЕГРН
полное наименование должности	подпись	инициалы, фамилия

М.П.

Выписка из Единого государственного реестра недвижимости об объекте недвижимости  
**Описание местоположения земельного участка**

<b>Земельный участок</b>			
(вид объекта недвижимости)			
Лист № __ Раздела <b>3.1</b>	Всего листов раздела <b>3.1</b> : __	Всего разделов: __	Всего листов выписки: __
<b>18.10.2021 № 99/2021/424729315</b>			
Кадастровый номер:		<b>47:27:0000000:10589</b>	

Описание местоположения границ земельного участка							
Номер п/п	Номер точки		Дирекционный угол	Горизонтальное проложение, м	Описание закрепления на местности	Кадастровые номера смежных участков	Сведения об адресах правообладателей смежных земельных участков
	начальная	конечная					
1	2	3	4	5	6	7	8
16	16	17	данные отсутствуют	данные отсутствуют	-	данные отсутствуют	данные отсутствуют
17	17	18	данные отсутствуют	данные отсутствуют	-	данные отсутствуют	данные отсутствуют
18	18	19	данные отсутствуют	данные отсутствуют	-	данные отсутствуют	данные отсутствуют
19	19	20	данные отсутствуют	данные отсутствуют	-	данные отсутствуют	данные отсутствуют
20	20	21	данные отсутствуют	данные отсутствуют	-	данные отсутствуют	данные отсутствуют
21	21	22	данные отсутствуют	данные отсутствуют	-	данные отсутствуют	данные отсутствуют
22	22	23	данные отсутствуют	данные отсутствуют	-	данные отсутствуют	данные отсутствуют
23	23	24	данные отсутствуют	данные отсутствуют	-	данные отсутствуют	данные отсутствуют
24	24	25	данные отсутствуют	данные отсутствуют	-	данные отсутствуют	данные отсутствуют
25	25	26	данные отсутствуют	данные отсутствуют	-	данные отсутствуют	данные отсутствуют
26	26	27	данные отсутствуют	данные отсутствуют	-	данные отсутствуют	данные отсутствуют
27	27	28	данные отсутствуют	данные отсутствуют	-	данные отсутствуют	данные отсутствуют
28	28	29	данные отсутствуют	данные отсутствуют	-	данные отсутствуют	данные отсутствуют

29	29	30	данные отсутствуют	данные отсутствуют	-	данные отсутствуют	данные отсутствуют
					294		
30	30	31	данные отсутствуют	данные отсутствуют	-	данные отсутствуют	данные отсутствуют

Государственный регистратор		ФГИС ЕГРН
полное наименование должности	подпись	инициалы, фамилия

М.П.

Выписка из Единого государственного реестра недвижимости об объекте недвижимости  
**Описание местоположения земельного участка**

<b>Земельный участок</b>			
(вид объекта недвижимости)			
Лист № __ Раздела <b>3.1</b>	Всего листов раздела <b>3.1</b> : __	Всего разделов: __	Всего листов выписки: __
<b>18.10.2021 № 99/2021/424729315</b>			
Кадастровый номер:		<b>47:27:0000000:10589</b>	

Описание местоположения границ земельного участка							
Номер п/п	Номер точки		Дирекционный угол	Горизонтальное проложение, м	Описание закрепления на местности	Кадастровые номера смежных участков	Сведения об адресах правообладателей смежных земельных участков
	начальная	конечная					
1	2	3	4	5	6	7	8
31	31	32	данные отсутствуют	данные отсутствуют	-	данные отсутствуют	данные отсутствуют
32	32	33	данные отсутствуют	данные отсутствуют	-	данные отсутствуют	данные отсутствуют
33	33	34	данные отсутствуют	данные отсутствуют	-	данные отсутствуют	данные отсутствуют
34	34	35	данные отсутствуют	данные отсутствуют	-	данные отсутствуют	данные отсутствуют
35	35	36	данные отсутствуют	данные отсутствуют	-	данные отсутствуют	данные отсутствуют
36	36	37	данные отсутствуют	данные отсутствуют	-	данные отсутствуют	данные отсутствуют
37	37	38	данные отсутствуют	данные отсутствуют	-	данные отсутствуют	данные отсутствуют
38	38	39	данные отсутствуют	данные отсутствуют	-	данные отсутствуют	данные отсутствуют
39	39	40	данные отсутствуют	данные отсутствуют	-	данные отсутствуют	данные отсутствуют
40	40	41	данные отсутствуют	данные отсутствуют	-	данные отсутствуют	данные отсутствуют
41	41	42	данные отсутствуют	данные отсутствуют	-	данные отсутствуют	данные отсутствуют
42	42	43	данные отсутствуют	данные отсутствуют	-	данные отсутствуют	данные отсутствуют
43	43	44	данные отсутствуют	данные отсутствуют	-	данные отсутствуют	данные отсутствуют

44	44	45	данные отсутствуют	данные отсутствуют	-	данные отсутствуют	данные отсутствуют
					296		
45	45	46	данные отсутствуют	данные отсутствуют	-	данные отсутствуют	данные отсутствуют

Государственный регистратор		ФГИС ЕГРН
полное наименование должности	подпись	инициалы, фамилия

М.П.



Выписка из Единого государственного реестра недвижимости об объекте недвижимости  
**Описание местоположения земельного участка**

<b>Земельный участок</b>			
(вид объекта недвижимости)			
Лист № __ Раздела <b>3.1</b>	Всего листов раздела <b>3.1</b> : __	Всего разделов: __	Всего листов выписки: __
<b>18.10.2021 № 99/2021/424729315</b>			
Кадастровый номер:		<b>47:27:0000000:10589</b>	

Описание местоположения границ земельного участка							
Номер п/п	Номер точки		Дирекционный угол	Горизонтальное проложение, м	Описание закрепления на местности	Кадастровые номера смежных участков	Сведения об адресах правообладателей смежных земельных участков
	начальная	конечная					
1	2	3	4	5	6	7	8
46	46	47	данные отсутствуют	данные отсутствуют	-	данные отсутствуют	данные отсутствуют
47	47	48	данные отсутствуют	данные отсутствуют	-	данные отсутствуют	данные отсутствуют
48	48	49	данные отсутствуют	данные отсутствуют	-	данные отсутствуют	данные отсутствуют
49	49	50	данные отсутствуют	данные отсутствуют	-	данные отсутствуют	данные отсутствуют
50	50	51	данные отсутствуют	данные отсутствуют	-	данные отсутствуют	данные отсутствуют
51	51	52	данные отсутствуют	данные отсутствуют	-	данные отсутствуют	данные отсутствуют
52	52	53	данные отсутствуют	данные отсутствуют	-	данные отсутствуют	данные отсутствуют
53	53	54	данные отсутствуют	данные отсутствуют	-	данные отсутствуют	данные отсутствуют
54	54	55	данные отсутствуют	данные отсутствуют	-	данные отсутствуют	данные отсутствуют
55	55	56	данные отсутствуют	данные отсутствуют	-	данные отсутствуют	данные отсутствуют
56	56	57	данные отсутствуют	данные отсутствуют	-	данные отсутствуют	данные отсутствуют
57	57	58	данные отсутствуют	данные отсутствуют	-	данные отсутствуют	данные отсутствуют
58	58	59	данные отсутствуют	данные отсутствуют	-	данные отсутствуют	данные отсутствуют

59	59	60	данные отсутствуют	данные отсутствуют	-	данные отсутствуют	данные отсутствуют
					298		
60	60	61	данные отсутствуют	данные отсутствуют	-	данные отсутствуют	данные отсутствуют

Государственный регистратор		ФГИС ЕГРН
полное наименование должности	подпись	инициалы, фамилия

М.П.

Выписка из Единого государственного реестра недвижимости об объекте недвижимости  
**Описание местоположения земельного участка**

<b>Земельный участок</b>			
(вид объекта недвижимости)			
Лист № __ Раздела <b>3.1</b>	Всего листов раздела <b>3.1</b> : __	Всего разделов: __	Всего листов выписки: __
<b>18.10.2021 № 99/2021/424729315</b>			
Кадастровый номер:		<b>47:27:0000000:10589</b>	

Описание местоположения границ земельного участка							
Номер п/п	Номер точки		Дирекционный угол	Горизонтальное проложение, м	Описание закрепления на местности	Кадастровые номера смежных участков	Сведения об адресах правообладателей смежных земельных участков
	начальная	конечная					
1	2	3	4	5	6	7	8
61	61	62	данные отсутствуют	данные отсутствуют	-	данные отсутствуют	данные отсутствуют
62	62	63	данные отсутствуют	данные отсутствуют	-	данные отсутствуют	данные отсутствуют
63	63	64	данные отсутствуют	данные отсутствуют	-	данные отсутствуют	данные отсутствуют
64	64	65	данные отсутствуют	данные отсутствуют	-	данные отсутствуют	данные отсутствуют
65	65	66	данные отсутствуют	данные отсутствуют	-	данные отсутствуют	данные отсутствуют
66	66	67	данные отсутствуют	данные отсутствуют	-	данные отсутствуют	данные отсутствуют
67	67	68	данные отсутствуют	данные отсутствуют	-	данные отсутствуют	данные отсутствуют
68	68	69	данные отсутствуют	данные отсутствуют	-	данные отсутствуют	данные отсутствуют
69	69	70	данные отсутствуют	данные отсутствуют	-	данные отсутствуют	данные отсутствуют
70	70	71	данные отсутствуют	данные отсутствуют	-	данные отсутствуют	данные отсутствуют
71	71	72	данные отсутствуют	данные отсутствуют	-	данные отсутствуют	данные отсутствуют
72	72	73	данные отсутствуют	данные отсутствуют	-	данные отсутствуют	данные отсутствуют
73	73	74	данные отсутствуют	данные отсутствуют	-	данные отсутствуют	данные отсутствуют

74	74	75	данные отсутствуют	данные отсутствуют	-	данные отсутствуют	данные отсутствуют
					300		
75	75	76	данные отсутствуют	данные отсутствуют	-	данные отсутствуют	данные отсутствуют

Государственный регистратор		ФГИС ЕГРН
полное наименование должности	подпись	инициалы, фамилия

М.П.

Выписка из Единого государственного реестра недвижимости об объекте недвижимости  
**Описание местоположения земельного участка**

<b>Земельный участок</b>			
(вид объекта недвижимости)			
Лист № __ Раздела <b>3.1</b>	Всего листов раздела <b>3.1</b> : __	Всего разделов: __	Всего листов выписки: __
<b>18.10.2021 № 99/2021/424729315</b>			
Кадастровый номер:		<b>47:27:0000000:10589</b>	

Описание местоположения границ земельного участка							
Номер п/п	Номер точки		Дирекционный угол	Горизонтальное проложение, м	Описание закрепления на местности	Кадастровые номера смежных участков	Сведения об адресах правообладателей смежных земельных участков
	начальная	конечная					
1	2	3	4	5	6	7	8
76	76	77	данные отсутствуют	данные отсутствуют	-	данные отсутствуют	данные отсутствуют
77	77	78	данные отсутствуют	данные отсутствуют	-	данные отсутствуют	данные отсутствуют
78	78	79	данные отсутствуют	данные отсутствуют	-	данные отсутствуют	данные отсутствуют
79	79	80	данные отсутствуют	данные отсутствуют	-	данные отсутствуют	данные отсутствуют
80	80	81	данные отсутствуют	данные отсутствуют	-	данные отсутствуют	данные отсутствуют
81	81	82	данные отсутствуют	данные отсутствуют	-	данные отсутствуют	данные отсутствуют
82	82	83	данные отсутствуют	данные отсутствуют	-	данные отсутствуют	данные отсутствуют
83	83	84	данные отсутствуют	данные отсутствуют	-	данные отсутствуют	данные отсутствуют
84	84	85	данные отсутствуют	данные отсутствуют	-	данные отсутствуют	данные отсутствуют
85	85	86	данные отсутствуют	данные отсутствуют	-	данные отсутствуют	данные отсутствуют
86	86	87	данные отсутствуют	данные отсутствуют	-	данные отсутствуют	данные отсутствуют
87	87	88	данные отсутствуют	данные отсутствуют	-	данные отсутствуют	данные отсутствуют
88	88	89	данные отсутствуют	данные отсутствуют	-	данные отсутствуют	данные отсутствуют

89	89	90	данные отсутствуют	данные отсутствуют	-	данные отсутствуют	данные отсутствуют
					302		
90	90	91	данные отсутствуют	данные отсутствуют	-	данные отсутствуют	данные отсутствуют

Государственный регистратор		ФГИС ЕГРН
полное наименование должности	подпись	инициалы, фамилия

М.П.

Выписка из Единого государственного реестра недвижимости об объекте недвижимости  
**Описание местоположения земельного участка**

<b>Земельный участок</b>			
(вид объекта недвижимости)			
Лист № __ Раздела <b>3.1</b>	Всего листов раздела <b>3.1</b> : __	Всего разделов: __	Всего листов выписки: __
<b>18.10.2021 № 99/2021/424729315</b>			
Кадастровый номер:		<b>47:27:0000000:10589</b>	

Описание местоположения границ земельного участка							
Номер п/п	Номер точки		Дирекционный угол	Горизонтальное проложение, м	Описание закрепления на местности	Кадастровые номера смежных участков	Сведения об адресах правообладателей смежных земельных участков
	начальная	конечная					
1	2	3	4	5	6	7	8
91	91	92	данные отсутствуют	данные отсутствуют	-	данные отсутствуют	данные отсутствуют
92	92	93	данные отсутствуют	данные отсутствуют	-	данные отсутствуют	данные отсутствуют
93	93	94	данные отсутствуют	данные отсутствуют	-	данные отсутствуют	данные отсутствуют
94	94	95	данные отсутствуют	данные отсутствуют	-	данные отсутствуют	данные отсутствуют
95	95	96	данные отсутствуют	данные отсутствуют	-	данные отсутствуют	данные отсутствуют
96	96	97	данные отсутствуют	данные отсутствуют	-	данные отсутствуют	данные отсутствуют
97	97	98	данные отсутствуют	данные отсутствуют	-	данные отсутствуют	данные отсутствуют
98	98	99	данные отсутствуют	данные отсутствуют	-	данные отсутствуют	данные отсутствуют
99	99	100	данные отсутствуют	данные отсутствуют	-	данные отсутствуют	данные отсутствуют
100	100	101	данные отсутствуют	данные отсутствуют	-	данные отсутствуют	данные отсутствуют
101	101	102	данные отсутствуют	данные отсутствуют	-	данные отсутствуют	данные отсутствуют
102	102	103	данные отсутствуют	данные отсутствуют	-	данные отсутствуют	данные отсутствуют
103	103	104	данные отсутствуют	данные отсутствуют	-	данные отсутствуют	данные отсутствуют

104	104	105	данные отсутствуют	данные отсутствуют	-	данные отсутствуют	данные отсутствуют
					304		
105	105	106	данные отсутствуют	данные отсутствуют	-	данные отсутствуют	данные отсутствуют

Государственный регистратор		ФГИС ЕГРН
полное наименование должности	подпись	инициалы, фамилия

М.П.



Выписка из Единого государственного реестра недвижимости об объекте недвижимости  
305  
**Описание местоположения земельного участка**

<b>Земельный участок</b>			
(вид объекта недвижимости)			
Лист № __ Раздела <b>3.1</b>	Всего листов раздела <b>3.1</b> : __	Всего разделов: __	Всего листов выписки: __
<b>18.10.2021 № 99/2021/424729315</b>			
Кадастровый номер:		<b>47:27:0000000:10589</b>	

Описание местоположения границ земельного участка							
Номер п/п	Номер точки		Дирекционный угол	Горизонтальное проложение, м	Описание закрепления на местности	Кадастровые номера смежных участков	Сведения об адресах правообладателей смежных земельных участков
	начальная	конечная					
1	2	3	4	5	6	7	8
106	106	107	данные отсутствуют	данные отсутствуют	-	данные отсутствуют	данные отсутствуют
107	107	108	данные отсутствуют	данные отсутствуют	-	данные отсутствуют	данные отсутствуют
108	108	109	данные отсутствуют	данные отсутствуют	-	данные отсутствуют	данные отсутствуют
109	109	110	данные отсутствуют	данные отсутствуют	-	данные отсутствуют	данные отсутствуют
110	110	111	данные отсутствуют	данные отсутствуют	-	данные отсутствуют	данные отсутствуют
111	111	112	данные отсутствуют	данные отсутствуют	-	данные отсутствуют	данные отсутствуют
112	112	113	данные отсутствуют	данные отсутствуют	-	данные отсутствуют	данные отсутствуют
113	113	114	данные отсутствуют	данные отсутствуют	-	данные отсутствуют	данные отсутствуют
114	114	115	данные отсутствуют	данные отсутствуют	-	данные отсутствуют	данные отсутствуют
115	115	116	данные отсутствуют	данные отсутствуют	-	данные отсутствуют	данные отсутствуют
116	116	117	данные отсутствуют	данные отсутствуют	-	данные отсутствуют	данные отсутствуют
117	117	118	данные отсутствуют	данные отсутствуют	-	данные отсутствуют	данные отсутствуют
118	118	119	данные отсутствуют	данные отсутствуют	-	данные отсутствуют	данные отсутствуют

119	119	120	данные отсутствуют	данные отсутствуют	-	данные отсутствуют	данные отсутствуют
					306		
120	120	121	данные отсутствуют	данные отсутствуют	-	данные отсутствуют	данные отсутствуют

Государственный регистратор		ФГИС ЕГРН
полное наименование должности	подпись	инициалы, фамилия

М.П.

Выписка из Единого государственного реестра недвижимости об объекте недвижимости  
**Описание местоположения земельного участка**

<b>Земельный участок</b>			
(вид объекта недвижимости)			
Лист № __ Раздела <b>3.1</b>	Всего листов раздела <b>3.1</b> : __	Всего разделов: __	Всего листов выписки: __
<b>18.10.2021 № 99/2021/424729315</b>			
Кадастровый номер:		<b>47:27:0000000:10589</b>	

Описание местоположения границ земельного участка							
Номер п/п	Номер точки		Дирекционный угол	Горизонтальное проложение, м	Описание закрепления на местности	Кадастровые номера смежных участков	Сведения об адресах правообладателей смежных земельных участков
	начальная	конечная					
1	2	3	4	5	6	7	8
121	121	122	данные отсутствуют	данные отсутствуют	-	данные отсутствуют	данные отсутствуют
122	122	123	данные отсутствуют	данные отсутствуют	-	данные отсутствуют	данные отсутствуют
123	123	124	данные отсутствуют	данные отсутствуют	-	данные отсутствуют	данные отсутствуют
124	124	125	данные отсутствуют	данные отсутствуют	-	данные отсутствуют	данные отсутствуют
125	125	126	данные отсутствуют	данные отсутствуют	-	данные отсутствуют	данные отсутствуют
126	126	127	данные отсутствуют	данные отсутствуют	-	данные отсутствуют	данные отсутствуют
127	127	128	данные отсутствуют	данные отсутствуют	-	данные отсутствуют	данные отсутствуют
128	128	129	данные отсутствуют	данные отсутствуют	-	данные отсутствуют	данные отсутствуют
129	129	130	данные отсутствуют	данные отсутствуют	-	данные отсутствуют	данные отсутствуют
130	130	131	данные отсутствуют	данные отсутствуют	-	данные отсутствуют	данные отсутствуют
131	131	132	данные отсутствуют	данные отсутствуют	-	данные отсутствуют	данные отсутствуют
132	132	133	данные отсутствуют	данные отсутствуют	-	данные отсутствуют	данные отсутствуют
133	133	134	данные отсутствуют	данные отсутствуют	-	данные отсутствуют	данные отсутствуют

134	134	135	данные отсутствуют	данные отсутствуют	-	данные отсутствуют	данные отсутствуют
					308		
135	135	136	данные отсутствуют	данные отсутствуют	-	данные отсутствуют	данные отсутствуют

Государственный регистратор		ФГИС ЕГРН
полное наименование должности	подпись	инициалы, фамилия

М.П.

Выписка из Единого государственного реестра недвижимости об объекте недвижимости  
**Описание местоположения земельного участка**

<b>Земельный участок</b>			
(вид объекта недвижимости)			
Лист № __ Раздела <b>3.1</b>	Всего листов раздела <b>3.1</b> : __	Всего разделов: __	Всего листов выписки: __
<b>18.10.2021 № 99/2021/424729315</b>			
Кадастровый номер:		<b>47:27:0000000:10589</b>	

Описание местоположения границ земельного участка							
Номер п/п	Номер точки		Дирекционный угол	Горизонтальное проложение, м	Описание закрепления на местности	Кадастровые номера смежных участков	Сведения об адресах правообладателей смежных земельных участков
	начальная	конечная					
1	2	3	4	5	6	7	8
136	136	137	данные отсутствуют	данные отсутствуют	-	данные отсутствуют	данные отсутствуют
137	137	138	данные отсутствуют	данные отсутствуют	-	данные отсутствуют	данные отсутствуют
138	138	139	данные отсутствуют	данные отсутствуют	-	данные отсутствуют	данные отсутствуют
139	139	140	данные отсутствуют	данные отсутствуют	-	данные отсутствуют	данные отсутствуют
140	140	141	данные отсутствуют	данные отсутствуют	-	данные отсутствуют	данные отсутствуют
141	141	142	данные отсутствуют	данные отсутствуют	-	данные отсутствуют	данные отсутствуют
142	142	143	данные отсутствуют	данные отсутствуют	-	данные отсутствуют	данные отсутствуют
143	143	144	данные отсутствуют	данные отсутствуют	-	данные отсутствуют	данные отсутствуют
144	144	145	данные отсутствуют	данные отсутствуют	-	данные отсутствуют	данные отсутствуют
145	145	146	данные отсутствуют	данные отсутствуют	-	данные отсутствуют	данные отсутствуют
146	146	147	данные отсутствуют	данные отсутствуют	-	данные отсутствуют	данные отсутствуют
147	147	148	данные отсутствуют	данные отсутствуют	-	данные отсутствуют	данные отсутствуют
148	148	149	данные отсутствуют	данные отсутствуют	-	данные отсутствуют	данные отсутствуют

149	149	150	данные отсутствуют	данные отсутствуют	-	данные отсутствуют	данные отсутствуют
					310		
150	150	151	данные отсутствуют	данные отсутствуют	-	данные отсутствуют	данные отсутствуют

Государственный регистратор		ФГИС ЕГРН
полное наименование должности	подпись	инициалы, фамилия

М.П.

Выписка из Единого государственного реестра недвижимости об объекте недвижимости  
**Описание местоположения земельного участка**

<b>Земельный участок</b>			
(вид объекта недвижимости)			
Лист № ___ Раздела <b>3.1</b>	Всего листов раздела <b>3.1</b> : ___	Всего разделов: ___	Всего листов выписки: ___
<b>18.10.2021 № 99/2021/424729315</b>			
Кадастровый номер:		<b>47:27:0000000:10589</b>	

Описание местоположения границ земельного участка							
Номер п/п	Номер точки		Дирекционный угол	Горизонтальное проложение, м	Описание закрепления на местности	Кадастровые номера смежных участков	Сведения об адресах правообладателей смежных земельных участков
	начальная	конечная					
1	2	3	4	5	6	7	8
151	151	152	данные отсутствуют	данные отсутствуют	-	данные отсутствуют	данные отсутствуют
152	152	153	данные отсутствуют	данные отсутствуют	-	данные отсутствуют	данные отсутствуют
153	153	154	данные отсутствуют	данные отсутствуют	-	данные отсутствуют	данные отсутствуют
154	154	155	данные отсутствуют	данные отсутствуют	-	данные отсутствуют	данные отсутствуют
155	155	156	данные отсутствуют	данные отсутствуют	-	данные отсутствуют	данные отсутствуют
156	156	157	данные отсутствуют	данные отсутствуют	-	данные отсутствуют	данные отсутствуют
157	157	158	данные отсутствуют	данные отсутствуют	-	данные отсутствуют	данные отсутствуют
158	158	159	данные отсутствуют	данные отсутствуют	-	данные отсутствуют	данные отсутствуют
159	159	160	данные отсутствуют	данные отсутствуют	-	данные отсутствуют	данные отсутствуют
160	160	161	данные отсутствуют	данные отсутствуют	-	данные отсутствуют	данные отсутствуют
161	161	1	данные отсутствуют	данные отсутствуют	-	данные отсутствуют	данные отсутствуют

Государственный регистратор		ФГИС ЕГРН
полное наименование должности	подпись	инициалы, фамилия





Выписка из Единого государственного реестра недвижимости об объекте недвижимости  
**3.2**  
**Описание местоположения земельного участка**

<b>Земельный участок</b>			
(вид объекта недвижимости)			
Лист № __ Раздела <b>3.2</b>	Всего листов раздела <b>3.2</b> : __	Всего разделов: __	Всего листов выписки: __
<b>18.10.2021 № 99/2021/424729315</b>			
Кадастровый номер:		<b>47:27:0000000:10589</b>	

Сведения о характерных точках границы земельного участка				
Система координат: МСК 47 зона 2				
Зона №				
Номер точки	Координаты		Описание закрепления на местности	Средняя квадратическая погрешность определения координат характерных точек границ земельного участка, м
	X	Y		
1	2	3	4	5
1	372494.99	2329155.27	626003000000	0.2
2	372495.75	2329157.97	626003000000	0.2
3	372495.05	2329162.67	626003000000	0.2
4	372493.19	2329169.19	626003000000	0.2
5	372484.48	2329178.95	626003000000	0.2
6	372473.51	2329189.95	626003000000	0.2
7	372470.52	2329195.43	626003000000	0.2
8	372460.65	2329206.83	626003000000	0.2
9	372453.51	2329217.15	626003000000	0.2
10	372443.84	2329228.78	626003000000	0.2
11	372435.55	2329239.18	626003000000	0.2
12	372430.92	2329244.02	626003000000	0.2
13	372426.99	2329256.23	626003000000	0.2
14	372422.85	2329269.68	626003000000	0.2
15	372418.27	2329284.66	626003000000	0.2

Государственный регистратор		ФГИС ЕГРН
полное наименование должности	подпись	инициалы, фамилия

М.П.

Выписка из Единого государственного реестра недвижимости об объекте недвижимости  
**314**  
**Описание местоположения земельного участка**

<b>Земельный участок</b>			
(вид объекта недвижимости)			
Лист № __ Раздела <b>3.2</b>	Всего листов раздела <b>3.2</b> : __	Всего разделов: __	Всего листов выписки: __
<b>18.10.2021 № 99/2021/424729315</b>			
Кадастровый номер:		<b>47:27:0000000:10589</b>	

Сведения о характерных точках границы земельного участка				
Система координат: МСК 47 зона 2				
Зона №				
Номер точки	Координаты		Описание закрепления на местности	Средняя квадратическая погрешность определения координат характерных точек границ земельного участка, м
	X	Y		
1	2	3	4	5
16	372415.43	2329292.16	626003000000	0.2
17	372409.14	2329305.67	626003000000	0.2
18	372402.42	2329319.53	626003000000	0.2
19	372398.49	2329326.97	626003000000	0.2
20	372396.26	2329333.11	626003000000	0.2
21	372392.33	2329339.82	626003000000	0.2
22	372387.89	2329346.36	626003000000	0.2
23	372379.54	2329359.2	626003000000	0.2
24	372363.48	2329384.89	626003000000	0.2
25	372354.46	2329397.51	626003000000	0.2
26	372348.51	2329407.97	626003000000	0.2
27	372345.55	2329413.08	626003000000	0.2
28	372344.38	2329415.1	626003000000	0.2
29	372340.97	2329420.04	626003000000	0.2
30	372329.61	2329445.88	626003000000	0.2

Государственный регистратор		ФГИС ЕГРН
полное наименование должности	подпись	инициалы, фамилия

М.П.

Выписка из Единого государственного реестра недвижимости об объекте недвижимости  
**315**  
**Описание местоположения земельного участка**

<b>Земельный участок</b>			
(вид объекта недвижимости)			
Лист № __ Раздела <b>3.2</b>	Всего листов раздела <b>3.2</b> : __	Всего разделов: __	Всего листов выписки: __
<b>18.10.2021 № 99/2021/424729315</b>			
Кадастровый номер:		<b>47:27:0000000:10589</b>	

Сведения о характерных точках границы земельного участка				
Система координат: МСК 47 зона 2				
Зона №				
Номер точки	Координаты		Описание закрепления на местности	Средняя квадратическая погрешность определения координат характерных точек границ земельного участка, м
	X	Y		
1	2	3	4	5
31	372322.57	2329459.61	626003000000	0.2
32	372317.64	2329470.12	626003000000	0.2
33	372316.59	2329471.97	626003000000	0.2
34	372313.65	2329477.12	626003000000	0.2
35	372310.79	2329480.6	626003000000	0.2
36	372307.13	2329485.35	626003000000	0.2
37	372297.4	2329502.05	626003000000	0.2
38	372281.94	2329533.08	626003000000	0.2
39	372277.53	2329535.69	626003000000	0.2
40	372270.17	2329549.52	626003000000	0.2
41	372265.89	2329556.81	626003000000	0.2
42	372263.6	2329564.41	626003000000	0.2
43	372260.61	2329572.13	626003000000	0.2
44	372255.49	2329578.53	626003000000	0.2
45	372251.22	2329584.66	626003000000	0.2

Государственный регистратор		ФГИС ЕГРН
полное наименование должности	подпись	инициалы, фамилия

М.П.

Выписка из Единого государственного реестра недвижимости об объекте недвижимости  
**316**  
**Описание местоположения земельного участка**

<b>Земельный участок</b>			
(вид объекта недвижимости)			
Лист № __ Раздела <b>3.2</b>	Всего листов раздела <b>3.2</b> : __	Всего разделов: __	Всего листов выписки: __
<b>18.10.2021 № 99/2021/424729315</b>			
Кадастровый номер:		<b>47:27:0000000:10589</b>	

Сведения о характерных точках границы земельного участка				
Система координат: МСК 47 зона 2				
Зона №				
Номер точки	Координаты		Описание закрепления на местности	Средняя квадратическая погрешность определения координат характерных точек границ земельного участка, м
	X	Y		
1	2	3	4	5
46	372247.83	2329593.97	626003000000	0.2
47	372245.61	2329600.48	626003000000	0.2
48	372240.1	2329614.68	626003000000	0.2
49	372235.01	2329629.75	626003000000	0.2
50	372229.15	2329644.06	626003000000	0.2
51	372226.96	2329651.29	626003000000	0.2
52	372224.97	2329660.11	626003000000	0.2
53	372217.46	2329680.72	626003000000	0.2
54	372213.89	2329694.52	626003000000	0.2
55	372203.64	2329732.64	626003000000	0.2
56	372202.72	2329741.93	626003000000	0.2
57	372202.49	2329753.9	626003000000	0.2
58	372201.24	2329768.03	626003000000	0.2
59	372199.46	2329779.99	626003000000	0.2
60	372197.17	2329788.13	626003000000	0.2

Государственный регистратор		ФГИС ЕГРН
полное наименование должности	подпись	инициалы, фамилия

М.П.

Выписка из Единого государственного реестра недвижимости об объекте недвижимости  
**Описание местоположения земельного участка**

<b>Земельный участок</b>			
(вид объекта недвижимости)			
Лист № __ Раздела <b>3.2</b>	Всего листов раздела <b>3.2</b> : __	Всего разделов: __	Всего листов выписки: __
<b>18.10.2021 № 99/2021/424729315</b>			
Кадастровый номер:		<b>47:27:0000000:10589</b>	

Сведения о характерных точках границы земельного участка				
Система координат: МСК 47 зона 2				
Зона №				
Номер точки	Координаты		Описание закрепления на местности	Средняя квадратическая погрешность определения координат характерных точек границ земельного участка, м
	X	Y		
1	2	3	4	5
61	372193.74	2329795.7	626003000000	0.2
62	372188.11	2329811.06	626003000000	0.2
63	372170.16	2329836.77	626003000000	0.2
64	372162.64	2329850.61	626003000000	0.2
65	372155.23	2329860.05	626003000000	0.2
66	372146.62	2329867.59	626003000000	0.2
67	372137.62	2329880.42	626003000000	0.2
68	372128.11	2329893.19	626003000000	0.2
69	372123.04	2329899.03	626003000000	0.2
70	372120.11	2329900.01	626003000000	0.2
71	372096.29	2329931.18	626003000000	0.2
72	372085.16	2329944.46	626003000000	0.2
73	372074.97	2329956.66	626003000000	0.2
74	372065.72	2329967.82	626003000000	0.2
75	372045.04	2329983.98	626003000000	0.2

Государственный регистратор		ФГИС ЕГРН
полное наименование должности	подпись	инициалы, фамилия

М.П.

Выписка из Единого государственного реестра недвижимости об объекте недвижимости  
**318**  
**Описание местоположения земельного участка**

<b>Земельный участок</b>			
(вид объекта недвижимости)			
Лист № __ Раздела <b>3.2</b>	Всего листов раздела <b>3.2</b> : __	Всего разделов: __	Всего листов выписки: __
<b>18.10.2021 № 99/2021/424729315</b>			
Кадастровый номер:		<b>47:27:0000000:10589</b>	

Сведения о характерных точках границы земельного участка				
Система координат: МСК 47 зона 2				
Зона №				
Номер точки	Координаты		Описание закрепления на местности	Средняя квадратическая погрешность определения координат характерных точек границ земельного участка, м
	X	Y		
1	2	3	4	5
76	372036.42	2329991.2	626003000000	0.2
77	372035.66	2329995.78	626003000000	0.2
78	372010.57	2330017.67	626003000000	0.2
79	371994.82	2330033.4	626003000000	0.2
80	371980.69	2330049.83	626003000000	0.2
81	371973.19	2330057.57	626003000000	0.2
82	371966.8	2330083.7	626003000000	0.2
83	371966.63	2330097.62	626003000000	0.2
84	371953.03	2330128.03	626003000000	0.2
85	371944.2	2330141.09	626003000000	0.2
86	371934.95	2330153.03	626003000000	0.2
87	371932.85	2330158.5	626003000000	0.2
88	371931.17	2330184.2	626003000000	0.2
89	371927.71	2330175.65	626003000000	0.2
90	371922.41	2330160.37	626003000000	0.2

Государственный регистратор		ФГИС ЕГРН
полное наименование должности	подпись	инициалы, фамилия

М.П.

Выписка из Единого государственного реестра недвижимости об объекте недвижимости  
**Описание местоположения земельного участка**

<b>Земельный участок</b>			
(вид объекта недвижимости)			
Лист № __ Раздела <b>3.2</b>	Всего листов раздела <b>3.2</b> : __	Всего разделов: __	Всего листов выписки: __
<b>18.10.2021 № 99/2021/424729315</b>			
Кадастровый номер:		<b>47:27:0000000:10589</b>	

Сведения о характерных точках границы земельного участка				
Система координат: МСК 47 зона 2				
Зона №				
Номер точки	Координаты		Описание закрепления на местности	Средняя квадратическая погрешность определения координат характерных точек границ земельного участка, м
	X	Y		
1	2	3	4	5
91	371933.42	2330140.15	626003000000	0.2
92	371942.63	2330129.47	626003000000	0.2
93	371953.01	2330108.95	626003000000	0.2
94	371958.2	2330095.62	626003000000	0.2
95	371957.98	2330081.96	626003000000	0.2
96	371962.3	2330065.42	626003000000	0.2
97	371966.72	2330053.02	626003000000	0.2
98	371984.82	2330031.79	626003000000	0.2
99	372005.62	2330010.16	626003000000	0.2
100	372018.56	2329999.49	626003000000	0.2
101	372025.57	2329993.28	626003000000	0.2
102	372028.69	2329987.85	626003000000	0.2
103	372043.47	2329974.54	626003000000	0.2
104	372046.98	2329973.82	626003000000	0.2
105	372054.47	2329965	626003000000	0.2

Государственный регистратор		ФГИС ЕГРН
полное наименование должности	подпись	инициалы, фамилия

М.П.

Выписка из Единого государственного реестра недвижимости об объекте недвижимости  
**Описание местоположения земельного участка**

<b>Земельный участок</b>			
(вид объекта недвижимости)			
Лист № __ Раздела <b>3.2</b>	Всего листов раздела <b>3.2</b> : __	Всего разделов: __	Всего листов выписки: __
<b>18.10.2021 № 99/2021/424729315</b>			
Кадастровый номер:		<b>47:27:0000000:10589</b>	

Сведения о характерных точках границы земельного участка				
Система координат: МСК 47 зона 2				
Зона №				
Номер точки	Координаты		Описание закрепления на местности	Средняя квадратическая погрешность определения координат характерных точек границ земельного участка, м
	X	Y		
1	2	3	4	5
106	372059.53	2329961.29	626003000000	0.2
107	372083.24	2329932.23	626003000000	0.2
108	372090.09	2329924.74	626003000000	0.2
109	372095.26	2329921.33	626003000000	0.2
110	372101.08	2329913.54	626003000000	0.2
111	372113.22	2329897.44	626003000000	0.2
112	372116.86	2329892.54	626003000000	0.2
113	372131.6	2329873.75	626003000000	0.2
114	372139.8	2329861.74	626003000000	0.2
115	372153.72	2329848.71	626003000000	0.2
116	372160.55	2329839.38	626003000000	0.2
117	372168.52	2329824.3	626003000000	0.2
118	372180.16	2329807.12	626003000000	0.2
119	372189.01	2329784.34	626003000000	0.2
120	372190.82	2329777.48	626003000000	0.2

Государственный регистратор		ФГИС ЕГРН
полное наименование должности	подпись	инициалы, фамилия

М.П.



Выписка из Единого государственного реестра недвижимости об объекте недвижимости  
**3.2**  
**Описание местоположения земельного участка**

<b>Земельный участок</b>			
(вид объекта недвижимости)			
Лист № __ Раздела <b>3.2</b>	Всего листов раздела <b>3.2</b> : __	Всего разделов: __	Всего листов выписки: __
<b>18.10.2021 № 99/2021/424729315</b>			
Кадастровый номер:		<b>47:27:0000000:10589</b>	

Сведения о характерных точках границы земельного участка				
Система координат: МСК 47 зона 2				
Зона №				
Номер точки	Координаты		Описание закрепления на местности	Средняя квадратическая погрешность определения координат характерных точек границ земельного участка, м
	X	Y		
1	2	3	4	5
121	372191.9	2329770.31	626003000000	0.2
122	372193.42	2329758.87	626003000000	0.2
123	372193.51	2329753.25	626003000000	0.2
124	372194.18	2329744.71	626003000000	0.2
125	372194.51	2329740.53	626003000000	0.2
126	372197.42	2329725.45	626003000000	0.2
127	372205.69	2329695.12	626003000000	0.2
128	372219.06	2329654.23	626003000000	0.2
129	372218.41	2329648.52	626003000000	0.2
130	372226.62	2329626.52	626003000000	0.2
131	372238.94	2329588.61	626003000000	0.2
132	372244.02	2329577.24	626003000000	0.2
133	372256.99	2329556.83	626003000000	0.2
134	372258.22	2329552.1	626003000000	0.2
135	372270.01	2329530.84	626003000000	0.2

Государственный регистратор		ФГИС ЕГРН
полное наименование должности	подпись	инициалы, фамилия

М.П.

Выписка из Единого государственного реестра недвижимости об объекте недвижимости  
**3.2**  
**Описание местоположения земельного участка**

<b>Земельный участок</b>			
(вид объекта недвижимости)			
Лист № __ Раздела <b>3.2</b>	Всего листов раздела <b>3.2</b> : __	Всего разделов: __	Всего листов выписки: __
<b>18.10.2021 № 99/2021/424729315</b>			
Кадастровый номер:		<b>47:27:0000000:10589</b>	

Сведения о характерных точках границы земельного участка				
Система координат: МСК 47 зона 2				
Зона №				
Номер точки	Координаты		Описание закрепления на местности	Средняя квадратическая погрешность определения координат характерных точек границ земельного участка, м
	X	Y		
1	2	3	4	5
136	372275.93	2329526.22	626003000000	0.2
137	372291.58	2329497.52	626003000000	0.2
138	372309.66	2329472.33	626003000000	0.2
139	372317.1	2329456.96	626003000000	0.2
140	372336.68	2329411.49	626003000000	0.2
141	372349.06	2329388.98	626003000000	0.2
142	372359.94	2329373.35	626003000000	0.2
143	372372.45	2329353.69	626003000000	0.2
144	372380.74	2329340.9	626003000000	0.2
145	372387.99	2329329.65	626003000000	0.2
146	372390.5	2329322.87	626003000000	0.2
147	372394.9	2329314.71	626003000000	0.2
148	372404.17	2329294.75	626003000000	0.2
149	372407.32	2329288.28	626003000000	0.2
150	372412.18	2329274.64	626003000000	0.2

Государственный регистратор		ФГИС ЕГРН
полное наименование должности	подпись	инициалы, фамилия

М.П.

Выписка из Единого государственного реестра недвижимости об объекте недвижимости  
**3.2**  
**Описание местоположения земельного участка**

<b>Земельный участок</b>			
(вид объекта недвижимости)			
Лист № __ Раздела <b>3.2</b>	Всего листов раздела <b>3.2</b> : __	Всего разделов: __	Всего листов выписки: __
<b>18.10.2021 № 99/2021/424729315</b>			
Кадастровый номер:		<b>47:27:0000000:10589</b>	

Сведения о характерных точках границы земельного участка				
Система координат: МСК 47 зона 2				
Зона №				
Номер точки	Координаты		Описание закрепления на местности	Средняя квадратическая погрешность определения координат характерных точек границ земельного участка, м
	X	Y		
1	2	3	4	5
151	372418.06	2329258.26	626003000000	0.2
152	372423.9	2329238.4	626003000000	0.2
153	372432.82	2329228.2	626003000000	0.2
154	372441.82	2329217.71	626003000000	0.2
155	372454.42	2329200.36	626003000000	0.2
156	372465.99	2329187.3	626003000000	0.2
157	372473.37	2329177.74	626003000000	0.2
158	372482.71	2329167.92	626003000000	0.2
159	372484.84	2329165.83	626003000000	0.2
160	372485.41	2329163.49	626003000000	0.2
161	372487.28	2329159.89	626003000000	0.2

Государственный регистратор		ФГИС ЕГРН
полное наименование должности	подпись	инициалы, фамилия

М.П.

*Приложение 8*

**Копия справки № 14102/33 – 125.5-38 от 15.10.2021 г.**



ФЕДЕРАЛЬНОЕ ГОСУДАРСТВЕННОЕ БЮДЖЕТНОЕ УЧРЕЖДЕНИЕ НАУКИ  
**ИНСТИТУТ ИСТОРИИ МАТЕРИАЛЬНОЙ КУЛЬТУРЫ  
 РОССИЙСКОЙ АКАДЕМИИ НАУК**

191186, Санкт-Петербург, Дворцовая наб., 18, литер А  
 тел. +7 (812) 5715092, факс +7 (812) 5716271, Эл. почта: admin@archo.ru

№ 14102/33 – 125.5-38 от 15.10.2021

**К Акту  
 Государственной  
 историко-культурной  
 экспертизы**

**СПРАВКА**

Дана в том, что следующие сотрудники Федерального государственного бюджетного учреждения науки Института истории материальной культуры Российской академии наук работают в ИИМК РАН

<b>ФИО</b>	<b>стаж с</b>
Лисицын Сергей Николаевич	15.12.1998
Очередной Александр Константинович	09.10.2004
Городилов Андрей Юрьевич	01.01.2005
Соловьева Наталья Федоровна	24.02.1981
Тарасов Алексей Юрьевич	12.03.2021
Трифонов Виктор Анатольевич	09.01.1984
Раззак Мария Андреевна	06.09.2016

по настоящее время.

Заместитель директора ИИМК РАН

Н.Ф. Соловьева

*Приложение 9*

**Копия доверенности № 14102/33-161.5-3 от 11 января 2021 г.**



ФЕДЕРАЛЬНОЕ ГОСУДАРСТВЕННОЕ БЮДЖЕТНОЕ УЧРЕЖДЕНИЕ НАУКИ  
**ИНСТИТУТ ИСТОРИИ МАТЕРИАЛЬНОЙ КУЛЬТУРЫ**  
**РОССИЙСКОЙ АКАДЕМИИ НАУК**

191186, Санкт-Петербург, Дворцовая наб., 18., лит. А  
 тел. +7 (812) 5715092 , факс +7 (812) 5716271, Эл. почта: [admin@archeo.ru](mailto:admin@archeo.ru)

**Д О В Е Р Е Н Н О С Т Ъ № 14102/33-161.5-3**

Санкт-Петербург

11 января 2021 г.

Федеральное государственное бюджетное учреждение науки Институт истории материальной культуры Российской академии наук (далее – ИИМК РАН) в лице директора Лапшина В.А., действующего на основании устава, уполномочивает заместителя директора по организационным вопросам **Соловьеву Наталью Федоровну**

на совершение от имени и в интересах ИИМК РАН следующих юридически значимых действий:

- представительство во всех государственных и муниципальных органах, а также представительство в отношениях с юридическими лицами и физическими лицам по всем вопросам с правом подачи от имени ИИМК РАН заявлений, ходатайств и других документов, их подписание и получение, совершение других действий;

- участие в закупках в соответствии с Федеральным законом от 05 апреля 2013 года N 44 "О контрактной системе в сфере закупок товаров, работ, услуг для обеспечения государственных и муниципальных нужд" (ч. 1 ст. 24 «Способы определения поставщиков (подрядчиков, исполнителей) и закупках в соответствии с Федеральным законом от 18 июля 2011 года N 223 "О закупках товаров, работ, услуг отдельными видами юридических лиц", заключение государственных контрактов и подписание договоров, включая право на подписание заявок, договоров, государственных контрактов;

- заключение, изменение и расторжение гражданско-правовых сделок;  
 - подписание актов сдачи-приёмки выполненных работ и оказанных услуг, счетов и счетов-фактур на выполненные ИИМК РАН работы.

Доверенность действительна по 31.12.2021 . (включительно) и выдана без права передоверия указанных полномочий третьим лицам.

Подпись Соловьевой Н.Ф. \_\_\_\_\_

удостоверяется.

Директор ИИМК РАН.

В.А Лапшин



*Приложение 10*

**Сведения об экспертах**



## Сведения об экспертах:

<b>Фамилия, имя, отчество</b>	<b>Городилов Андрей Юрьевич</b>
<b>Образование</b>	высшее
<b>Специальность</b>	история, археология
<b>Ученая степень (звание)</b>	-
<b>Стаж работы</b>	16 лет
<b>Место работы и должность</b>	н.с. ИИМК РАН
<b>Реквизиты аттестации</b>	Государственный эксперт по проведению историко-культурной экспертизы (приказ Министерства культуры Российской Федерации № 219 от 27.02.2019 г. «Об утверждении статуса аттестованного эксперта по проведению государственной историко-культурной экспертизы» (п. 34)) Объекты экспертизы: <ul style="list-style-type: none"> <li>- выявленные объекты культурного наследия в целях обоснования целесообразности включения данных объектов в реестр;</li> <li>- документы, обосновывающие включение объектов культурного наследия в реестр.</li> </ul>
<b>Фамилия, имя, отчество</b>	<b>Лазаретов Игорь Павлович</b>
<b>Образование</b>	высшее
<b>Специальность</b>	история
<b>Ученая степень (звание)</b>	кандидат исторических наук
<b>Стаж работы</b>	- 34 года
<b>Место работы и должность</b>	ст.н.с. ИИМК РАН
<b>Реквизиты аттестации</b>	Государственный эксперт по проведению историко-культурной экспертизы (приказ Министерства культуры Российской Федерации № 1537 от 17.09.2021 г. «Об утверждении статуса аттестованного эксперта по проведению государственной историко-культурной экспертизы» (п. 13)) Объекты экспертизы: <ul style="list-style-type: none"> <li>- выявленные объекты культурного наследия в целях обоснования целесообразности включения данных объектов в реестр;</li> <li>- документы, обосновывающие включение объектов культурного наследия в реестр;</li> <li>- документы, обосновывающие исключение объектов культурного наследия из реестра;</li> </ul>

	<ul style="list-style-type: none"> <li>- земли, подлежащие воздействию земляных, строительных, мелиоративных, хозяйственных работ, предусмотренных статьей 25 Лесного кодекса Российской Федерации работ по использованию лесов (за исключением работ, указанных в пунктах 3, 4 и 7 части 1 статьи 25 Лесного кодекса Российской Федерации) и иных работ, в случае, если орган охраны объектов культурного наследия не имеет данных об отсутствии на указанных землях объектов культурного наследия, включенных в реестр, выявленных объектов культурного наследия либо объектов, обладающих признаками объекта культурного наследия;</li> <li>- документация, за исключением научных отчетов о выполненных археологических полевых работах, содержащая результаты исследований, в соответствии с которыми определяется наличие или отсутствие объектов, обладающих признаками объекта культурного наследия, на земельных участках, подлежащих воздействию земляных, строительных, мелиоративных, хозяйственных работ, работ по использованию лесов и иных работ;</li> <li>- документация или разделы документации, обосновывающие меры по обеспечению сохранности объекта культурного наследия, включенного в реестр, выявленного объекта культурного наследия либо объекта, обладающего признаками объекта культурного наследия, при проведении земляных, мелиоративных, хозяйственных работ, указанных в настоящей статье работ по использованию лесов и иных работ в границах территории объекта культурного наследия либо на земельном участке, непосредственно связанном с земельным участком в границах территории объекта культурного наследия</li> </ul>
<b>Фамилия, имя, отчество</b>	<b>Очередной Александр Константинович</b>
<b>Образование</b>	высшее
<b>Специальность</b>	история
<b>Ученая степень (звание)</b>	кандидат исторических наук
<b>Стаж работы</b>	- 16 лет
<b>Место работы и должность</b>	ст.н.с. ИИМК РАН
<b>Реквизиты аттестации</b>	Государственный эксперт по проведению историко-культурной экспертизы (приказ Министерства культуры Российской Федерации № 2330 от 25.12.2018 г. «Об утверждении статуса аттестованного эксперта по проведению

	государственной историко-культурной экспертизы» (п. 16)) Объекты экспертизы: - выявленные объекты культурного наследия в целях обоснования целесообразности включения данных объектов в реестр; документы, обосновывающие включение объектов культурного наследия в реестр.
<b>Фамилия, имя, отчество</b>	<b>Соловьева Наталья Федоровна</b>
<b>Образование</b>	высшее
<b>Специальность</b>	история, археология
<b>Ученая степень (звание)</b>	кандидат исторических наук
<b>Стаж работы</b>	- 39 лет
<b>Место работы и должность</b>	ст.н.с. ИИМК РАН, заместитель директора ИИМК РАН по организационным вопросам
<b>Реквизиты аттестации</b>	Государственный эксперт по проведению историко-культурной экспертизы (приказ Министерства культуры Российской Федерации № 2211 от 13.12.2018 г. «Об утверждении статуса аттестованного эксперта по проведению государственной историко-культурной экспертизы» (п. 30)) Объекты экспертизы: - выявленные объекты культурного наследия в целях обоснования целесообразности включения данных объектов в реестр; - документы, обосновывающие включение объектов культурного наследия в реестр; - документация, за исключением научных отчетов о выполненных археологических полевых работах, содержащая результаты исследований, в соответствии с которыми определяется наличие или отсутствие объектов, обладающих признаками объекта культурного наследия, на земельных участках, подлежащих воздействию земляных, строительных, мелиоративных, хозяйственных работ, работ по использованию лесов и иных работ. - документация или разделы документации, обосновывающие меры по обеспечению сохранности объекта культурного наследия, включенного в реестр, выявленного объекта культурного наследия либо объекта, обладающего признаками объекта культурного наследия, при проведении земляных, мелиоративных, хозяйственных работ, указанных в настоящей статье работ по использованию лесов и

	иных работ в границах территории объекта культурного наследия либо на земельном участке, непосредственно связанном с земельным участком в границах территории объекта культурного наследия.
<b>Фамилия, имя, отчество</b>	<b>Тарасов Алексей Юрьевич</b>
<b>Образование</b>	высшее
<b>Специальность</b>	история, археология
<b>Ученая степень (звание)</b>	кандидат исторических наук
<b>Стаж работы</b>	- 20 лет
<b>Место работы и должность</b>	н.с. ИИМК РАН
<b>Реквизиты аттестации</b>	<p>Государственный эксперт по проведению историко-культурной экспертизы (приказ Министерства культуры Российской Федерации № 997 от 17.07.2019 г. «Об утверждении статуса аттестованного эксперта по проведению государственной историко-культурной экспертизы» (п. 29))</p> <p>Объекты экспертизы:</p> <ul style="list-style-type: none"> <li>- выявленные объекты культурного наследия в целях обоснования целесообразности включения данных объектов в реестр;</li> <li>- земли, подлежащие воздействию земляных, строительных, мелиоративных, хозяйственных работ, предусмотренных статьей 25 Лесного кодекса Российской Федерации работ по использованию лесов (за исключением работ, указанных в пунктах 3, 4 и 7 части 1 статьи 25 Лесного кодекса Российской Федерации) и иных работ, в случае, если указанные земли расположены в границах территорий, утвержденных в соответствии с пунктом 34.2 статьи 9 Федерального закона № 73-ФЗ;</li> <li>- документы, обосновывающие включение объектов культурного наследия в реестр;</li> <li>- документы, обосновывающие исключение объектов культурного наследия из реестра;</li> <li>- документация, за исключением научных отчетов о выполненных археологических полевых работах, содержащая результаты исследований, в соответствии с которыми определяется наличие или отсутствие объектов, обладающих признаками объекта культурного наследия, на земельных участках, подлежащих воздействию земляных, строительных, мелиоративных, хозяйственных работ, указанных в статье 30 Федерального закона № 73-ФЗ работ по использованию лесов и иных работ;</li> </ul>

	<ul style="list-style-type: none"> <li>- документация или разделы документации, обосновывающие меры по обеспечению сохранности объекта культурного наследия, включенного в реестр, выявленного объекта культурного наследия либо объекта, обладающего признаками объекта культурного наследия, при проведении земляных, мелиоративных, хозяйственных работ, указанных в настоящей статье работ по использованию лесов и иных работ в границах территории объекта культурного наследия либо на земельном участке, непосредственно связанном с земельным участком в границах территории объекта культурного наследия.</li> </ul>
<b>Фамилия, имя, отчество</b>	<b>Трифонов Виктор Анатольевич</b>
<b>Образование</b>	высшее
<b>Специальность</b>	история, археология
<b>Ученая степень (звание)</b>	кандидат исторических наук
<b>Стаж работы</b>	- 48 лет
<b>Место работы и должность</b>	ст.н.с. ИИМК РАН
<b>Реквизиты аттестации</b>	<p>Государственный эксперт по проведению историко-культурной экспертизы (приказ Министерства культуры Российской Федерации № 1998 от 19.11.2018 г. «Об утверждении статуса аттестованного эксперта по проведению государственной историко-культурной экспертизы» (п. 23))</p> <p>Объекты экспертизы:</p> <ul style="list-style-type: none"> <li>- выявленные объекты культурного наследия в целях обоснования целесообразности включения данных объектов в реестр;</li> <li>- земли, подлежащие воздействию земляных, строительных, мелиоративных, хозяйственных работ, предусмотренных статьей 25 Лесного кодекса Российской Федерации работ по использованию лесов (за исключением работ, указанных в пунктах 3, 4 и 7 части 1 статьи 25 Лесного кодекса Российской Федерации) и иных работ, в случае, если орган охраны объектов культурного наследия не имеет данных об отсутствии на указанных землях объектов культурного наследия, включенных в реестр, выявленных объектов культурного наследия либо объектов, обладающих признаками объекта культурного наследия;</li> <li>- документы, обосновывающие включение объектов культурного наследия в реестр;</li> </ul>

	<ul style="list-style-type: none"><li>- документы, обосновывающие исключение объектов культурного наследия из реестра;</li><li>- документация, за исключением научных отчетов о выполненных археологических полевых работах, содержащая результаты исследований, в соответствии с которыми определяется наличие или отсутствие объектов, обладающих признаками объекта культурного наследия, на земельных участках, подлежащих воздействию земляных, строительных, мелиоративных, хозяйственных работ, работ по использованию лесов и иных работ.</li><li>- документация или разделы документации, обосновывающие меры по обеспечению сохранности объекта культурного наследия, включенного в реестр, выявленного объекта культурного наследия либо объекта, обладающего признаками объекта культурного наследия, при проведении земляных, мелиоративных, хозяйственных работ, указанных в настоящей статье работ по использованию лесов и иных работ в границах территории объекта культурного наследия либо на земельном участке, непосредственно связанном с земельным участком в границах территории объекта культурного наследия.</li></ul>
--	--

*Приложение 11*

**Выдержки из приказа № 997 от 17.07.2019 г.  
«Об утверждении статуса аттестованного эксперта по  
проведению государственной историко-культурной  
экспертизы»**



МИНИСТЕРСТВО КУЛЬТУРЫ  
РОССИЙСКОЙ ФЕДЕРАЦИИ

## ПРИКАЗ

17 июня 2019

Москва

№ 997

### Об аттестации экспертов по проведению государственной историко-культурной экспертизы

В соответствии с Федеральным законом от 25 июня 2002 г. № 73-ФЗ «Об объектах культурного наследия (памятниках истории и культуры) народов Российской Федерации», с пунктом 9 Положения о государственной историко-культурной экспертизе, утвержденного постановлением Правительства Российской Федерации от 15 июля 2009 г. № 569, Положением о порядке аттестации экспертов по проведению государственной историко-культурной экспертизы, утвержденным приказом Минкультуры России от 26 августа 2010 г. № 563 (в редакции приказа Минкультуры России от 17 октября 2011 г. № 1003), руководствуясь Положением об аттестационной комиссии Минкультуры России, утвержденным приказом Минкультуры России от 29 декабря 2011 г. № 1276, протоколом заседания аттестационной комиссии Минкультуры России от 25 июня 2019 г., п р и к а з ы в а ю:

1. Аттестовать экспертов по проведению государственной историко-культурной экспертизы согласно приложению к настоящему приказу.

---



2. Департаменту государственной охраны культурного наследия (Р.А.Рыбало) обеспечить размещение информации об аттестованных экспертах на официальном сайте Минкультуры России в сети Интернет.

3. Контроль за исполнением настоящего приказа оставляю за собой.

Заместитель Министра



С.Г.Обрывалин

## Приложение

Утверждено приказом  
Министерства культуры  
Российской Федерации

от «17» июля 2019 г. № 997

Аттестованные эксперты по проведению  
государственной историко-культурной экспертизы

№ п/п	Фамилия, имя, отчество соискателя	Объекты экспертизы
1.	Авксентьева Ольга Николаевна	<ul style="list-style-type: none"> <li>- выявленные объекты культурного наследия в целях обоснования целесообразности включения данных объектов в реестр;</li> <li>- документы, обосновывающие включение объектов культурного наследия в реестр;</li> <li>- документы, обосновывающие изменение категории историко-культурного значения объекта культурного наследия;</li> <li>- проекты зон охраны объекта культурного наследия;</li> <li>- проектная документация на проведение работ по сохранению объектов культурного наследия;</li> <li>- документация или разделы документации, обосновывающие меры по обеспечению сохранности объекта культурного наследия, включенного в реестр, выявленного объекта культурного наследия либо объекта, обладающего признаками объекта культурного наследия, при проведении земляных, мелиоративных, хозяйственных работ, указанных в статье 30 Федерального закона от 25.06.2002 № 73-ФЗ «Об объектах культурного наследия (памятниках истории и культуры) народов Российской Федерации» (далее – Федеральный закон № 73-ФЗ) работ по использованию лесов и иных работ в границах территории объекта культурного наследия либо на земельном участке,</li> </ul>

		земельным участком в границах территории объекта культурного наследия.
28.	Старцева Татьяна Сергеевна	<ul style="list-style-type: none"> <li>- выявленные объекты культурного наследия в целях обоснования целесообразности включения данных объектов в реестр;</li> <li>- документы, обосновывающие включение объектов культурного наследия в реестр;</li> <li>- документы, обосновывающие исключение объектов культурного наследия из реестра;</li> <li>- документы, обосновывающие изменение категории историко-культурного значения объекта культурного наследия;</li> <li>- документы, обосновывающие отнесение объекта культурного наследия к историко-культурным заповедникам, особо ценным объектам культурного наследия народов Российской Федерации либо объектам всемирного культурного и природного наследия;</li> <li>- проектная документация на проведение работ по сохранению объектов культурного наследия;</li> <li>- документация или разделы документации, обосновывающие меры по обеспечению сохранности объекта культурного наследия, включенного в реестр, выявленного объекта культурного наследия либо объекта, обладающего признаками объекта культурного наследия, при проведении земляных, мелиоративных, хозяйственных работ, указанных в статье 30 Федерального закона № 73-ФЗ работ по использованию лесов и иных работ в границах территории объекта культурного наследия либо на земельном участке, непосредственно связанном с земельным участком в границах территории объекта культурного наследия.</li> </ul>
29.	Тарасов Алексей Юрьевич	<ul style="list-style-type: none"> <li>- выявленные объекты культурного наследия в целях обоснования целесообразности включения данных объектов в реестр;</li> <li>- земли, подлежащие воздействию земляных, строительных, мелиоративных, хозяйственных работ, предусмотренных статьей 25 Лесного кодекса Российской Федерации работ по использованию лесов (за исключением работ, указанных в пунктах 3, 4 и 7 части 1 статьи 25 Лесного кодекса Российской Федерации) и иных</li> </ul>

		<p>работ, в случае, если указанные земли расположены в границах территорий, утвержденных в соответствии с пунктом 34.2 пункта 1 статьи 9 Федерального закона № 73-ФЗ;</p> <ul style="list-style-type: none"> <li>- документы, обосновывающие включение объектов культурного наследия в реестр;</li> <li>- документы, обосновывающие исключение объектов культурного наследия из реестра;</li> <li>- документация, за исключением научных отчетов о выполненных археологических полевых работах, содержащая результаты исследований, в соответствии с которыми определяется наличие или отсутствие объектов, обладающих признаками объекта культурного наследия, на земельных участках, подлежащих воздействию земляных, строительных, мелиоративных, хозяйственных работ, указанных в статье 30 Федерального закона № 73-ФЗ работ по использованию лесов и иных работ;</li> <li>- документация или разделы документации, обосновывающие меры по обеспечению сохранности объекта культурного наследия, включенного в реестр, выявленного объекта культурного наследия либо объекта, обладающего признаками объекта культурного наследия, при проведении земляных, мелиоративных, хозяйственных работ, указанных в статье 30 Федерального закона № 73-ФЗ работ по использованию лесов и иных работ в границах территории объекта культурного наследия либо на земельном участке, непосредственно связанном с земельным участком в границах территории объекта культурного наследия.</li> </ul>
30.	Титова Светлана Валентиновна	<ul style="list-style-type: none"> <li>- документы, обосновывающие изменение категории историко-культурного значения объекта культурного наследия.</li> </ul>
31.	Тихонов Виктор Евгеньевич	<ul style="list-style-type: none"> <li>- выявленные объекты культурного наследия в целях обоснования целесообразности включения данных объектов в реестр;</li> <li>- документы, обосновывающие включение объектов культурного наследия в реестр;</li> <li>- документы, обосновывающие исключение объектов культурного наследия из реестра;</li> </ul>

		<p>признаками объекта культурного наследия, при проведении земляных, мелиоративных, хозяйственных работ, указанных в статье 30 Федерального закона № 73-ФЗ работ по использованию лесов и иных работ в границах территории объекта культурного наследия либо на земельном участке, непосредственно связанном с земельным участком в границах территории объекта культурного наследия.</p>
37.	Яндовский Виктор Эдуардович	<ul style="list-style-type: none"> <li>- выявленные объекты культурного наследия в целях обоснования целесообразности включения данных объектов в реестр;</li> <li>- документы, обосновывающие включение объектов культурного наследия в реестр;</li> <li>- документы, обосновывающие изменение категории историко-культурного значения объекта культурного наследия;</li> <li>- документы, обосновывающие отнесение объекта культурного наследия к историко-культурным заповедникам, особо ценным объектам культурного наследия народов Российской Федерации либо объектам всемирного культурного и природного наследия;</li> <li>- проекты зон охраны объекта культурного наследия;</li> <li>- проектная документация на проведение работ по сохранению объектов культурного наследия.</li> <li>- документация, обосновывающая границы защитной зоны объекта культурного наследия.</li> </ul>
38.	Яровой Илья Юрьевич	<ul style="list-style-type: none"> <li>- выявленные объекты культурного наследия в целях обоснования целесообразности включения данных объектов в реестр;</li> <li>- документы, обосновывающие включение объектов культурного наследия в реестр;</li> <li>- документы, обосновывающие исключение объектов культурного наследия из реестра;</li> <li>- документы, обосновывающие изменение категории историко-культурного значения объекта культурного наследия;</li> <li>- документы, обосновывающие отнесение объекта культурного наследия к историко-культурным заповедникам, особо ценным объектам культурного наследия народов Российской Федерации</li> </ul>

		<p>Федерации либо объектам всемирного культурного и природного наследия;</p> <ul style="list-style-type: none"><li>- документация, за исключением научных отчетов о выполненных археологических полевых работах, содержащая результаты исследований, в соответствии с которыми определяется наличие или отсутствие объектов, обладающих признаками объекта культурного наследия, на земельных участках, подлежащих воздействию земляных, строительных, мелиоративных, хозяйственных работ, указанных в статье 30 Федерального закона № 73-ФЗ работ по использованию лесов и иных работ;</li><li>- документация или разделы документации, обосновывающие меры по обеспечению сохранности объекта культурного наследия, включенного в реестр, выявленного объекта культурного наследия либо объекта, обладающего признаками объекта культурного наследия, при проведении земляных, мелиоративных, хозяйственных работ, указанных в статье 30 Федерального закона № 73-ФЗ работ по использованию лесов и иных работ в границах территории объекта культурного наследия либо на земельном участке, непосредственно связанном с земельным участком в границах территории объекта культурного наследия.</li></ul>
--	--	---

---

*Приложение 12*

**Выдержки из приказа № 1537 от 17.09.2021 г.  
«Об утверждении статуса аттестованного эксперта по  
проведению государственной историко-культурной  
экспертизы»**



**МИНИСТЕРСТВО КУЛЬТУРЫ  
РОССИЙСКОЙ ФЕДЕРАЦИИ**

**ПРИКАЗ**

от 17 сентября 2021 г.

Москва

№ 1537

**Об аттестации экспертов по проведению государственной  
историко-культурной экспертизы**

В соответствии с Федеральным законом от 25 июня 2002 г. № 73-ФЗ «Об объектах культурного наследия (памятниках истории и культуры) народов Российской Федерации», пунктом 9 Положения о государственной историко-культурной экспертизе, утвержденного постановлением Правительства Российской Федерации от 15 июля 2009 г. № 569, Положением о порядке аттестации экспертов по проведению государственной историко-культурной экспертизы, утвержденным приказом Минкультуры России от 26 августа 2010 г. № 563 (в редакции приказа Минкультуры России от 17 октября 2011 г. № 1003), руководствуясь Положением об аттестационной комиссии Минкультуры России, утвержденным приказом Минкультуры России от 29 декабря 2011 г. № 1276, протоколом заседания аттестационной комиссии Министерства культуры Российской Федерации по аттестации экспертов по проведению государственной историко-культурной экспертизы от 03 сентября 2021 г.,  
п р и к а з ы в а ю:

1. Аттестовать экспертов по проведению государственной историко-культурной экспертизы согласно приложению к настоящему приказу.



2. Департаменту государственной охраны культурного наследия (Р.А.Рыбало) обеспечить размещение информации об аттестованных экспертах на официальном сайте Минкультуры России в сети Интернет.

3. Контроль за исполнением настоящего приказа оставляю за собой.

Первый заместитель Министра



С.Г.Обрывалин

Приложение  
к приказу Министерства культуры  
Российской Федерации  
от «17» сентября 2021 г.  
№ 1537

**Аттестованные эксперты по проведению  
государственной историко-культурной экспертизы**

№ п/ п	Фамилия, имя, отчество соискателя	Решение о присвоении статуса аттестованного эксперта:
1.	Аврутов Юрий Иосифович	<ul style="list-style-type: none"> <li>- выявленные объекты культурного наследия в целях обоснования целесообразности включения данных объектов в реестр;</li> <li>- документы, обосновывающие включение объектов культурного наследия в реестр;</li> <li>- документы, обосновывающие исключение объектов культурного наследия из реестра;</li> <li>- документы, обосновывающие изменение категории историко-культурного значения объекта культурного наследия;</li> <li>- документы, обосновывающие отнесение объекта культурного наследия к историко-культурным заповедникам, особо ценным объектам культурного наследия народов Российской Федерации либо объектам всемирного культурного и природного наследия;</li> <li>- проектная документация на проведение работ по сохранению объектов культурного наследия;</li> <li>- документация или разделы документации, обосновывающие меры по обеспечению сохранности объекта культурного наследия, включенного в реестр, выявленного объекта культурного наследия либо объекта, обладающего признаками объекта культурного наследия, при проведении земляных, мелиоративных, хозяйственных работ, указанных в статье 30 Федерального закона работ по использованию лесов и иных работ в границах территории объекта культурного наследия либо на земельном участке, непосредственно связанном с земельным участком в границах территории объекта культурного наследия;</li> </ul>

		<ul style="list-style-type: none"> <li>- проектная документация на проведение работ по сохранению объектов культурного наследия;</li> <li>- документация или разделы документации, обосновывающие меры по обеспечению сохранности объекта культурного наследия, включенного в реестр, выявленного объекта культурного наследия либо объекта, обладающего признаками объекта культурного наследия, при проведении земляных, мелиоративных, хозяйственных работ, указанных в статье 30 Федерального закона работ по использованию лесов и иных работ в границах территории объекта культурного наследия либо на земельном участке, непосредственно связанном с земельным участком в границах территории объекта культурного наследия.</li> </ul>
13.	Лазаретов Игорь Павлович	<ul style="list-style-type: none"> <li>- выявленные объекты культурного наследия в целях обоснования целесообразности включения данных объектов в реестр;</li> <li>- документы, обосновывающие включение объектов культурного наследия в реестр;</li> <li>- документы, обосновывающие исключение объектов культурного наследия из реестра;</li> <li>- земли, подлежащие воздействию земляных, строительных, мелиоративных, хозяйственных работ, предусмотренных статьей 25 Лесного кодекса Российской Федерации работ по использованию лесов (за исключением работ, указанных в пунктах 3, 4 и 7 части 1 статьи 25 Лесного кодекса Российской Федерации) и иных работ, в случае, если указанные земли расположены в границах территорий, утвержденных в соответствии с пунктом 34.2 пункта 1 статьи 9 Федерального закона;</li> <li>- документация или разделы документации, обосновывающие меры по обеспечению сохранности объекта культурного наследия, включенного в реестр, выявленного объекта культурного наследия либо объекта, обладающего признаками объекта культурного наследия, при проведении земляных, мелиоративных, хозяйственных работ, указанных в статье 30 Федерального закона работ по использованию лесов и иных работ в границах территории объекта культурного наследия либо на земельном участке, непосредственно связанном с земельным участком в границах территории объекта культурного наследия;</li> </ul>

		<ul style="list-style-type: none"> <li>- документация, за исключением научных отчетов о выполненных археологических полевых работах, содержащая результаты исследований, в соответствии с которыми определяется наличие или отсутствие объектов, обладающих признаками объекта культурного наследия, на земельных участках, подлежащих воздействию земляных, строительных, мелиоративных, хозяйственных работ, указанных в статье 30 Федерального закона работ по использованию лесов и иных работ.</li> </ul>
14.	Лапшин Андрей Сергеевич	<ul style="list-style-type: none"> <li>- выявленные объекты культурного наследия в целях обоснования целесообразности включения данных объектов в реестр;</li> <li>- документы, обосновывающие включение объектов культурного наследия в реестр;</li> <li>- земли, подлежащие воздействию земляных, строительных, мелиоративных, хозяйственных работ, предусмотренных статьей 25 Лесного кодекса Российской Федерации работ по использованию лесов (за исключением работ, указанных в пунктах 3, 4 и 7 части 1 статьи 25 Лесного кодекса Российской Федерации) и иных работ, в случае, если указанные земли расположены в границах территорий, утвержденных в соответствии с пунктом 34.2 пункта 1 статьи 9 Федерального закона;</li> <li>- документация, за исключением научных отчетов о выполненных археологических полевых работах, содержащая результаты исследований, в соответствии с которыми определяется наличие или отсутствие объектов, обладающих признаками объекта культурного наследия, на земельных участках, подлежащих воздействию земляных, строительных, мелиоративных, хозяйственных работ, указанных в статье 30 Федерального закона работ по использованию лесов и иных работ.</li> </ul>
15.	Малихова Наталья Геннадьевна	<ul style="list-style-type: none"> <li>- проектная документация на проведение работ по сохранению объектов культурного наследия;</li> <li>- документация или разделы документации, обосновывающие меры по обеспечению сохранности объекта культурного наследия, включенного в реестр, выявленного объекта культурного наследия либо объекта, обладающего признаками объекта культурного наследия, при проведении земляных, мелиоративных, хозяйственных работ, указанных в статье 30 Федерального закона работ по</li> </ul>

*Приложение 13*

**Выдержки из приказа № 1998 от 19.11.2018 г.  
«Об утверждении статуса аттестованного эксперта по  
проведению государственной историко-культурной  
экспертизы»**



**МИНИСТЕРСТВО КУЛЬТУРЫ  
РОССИЙСКОЙ ФЕДЕРАЦИИ**

**ПРИКАЗ**

19 ноября 2018г.

Москва

№ 1998

**Об утверждении статуса аттестованного эксперта по проведению  
государственной историко-культурной экспертизы**

В соответствии со статьей 30 Федерального закона от 25 июня 2002 г. № 73-ФЗ «Об объектах культурного наследия (памятниках истории и культуры) народов Российской Федерации», с пунктом 9 Положения о государственной историко-культурной экспертизе, утвержденного постановлением Правительства Российской Федерации от 15 июля 2009 г. № 569, Положением о порядке аттестации экспертов по проведению государственной историко-культурной экспертизы, утвержденным приказом Минкультуры России от 26 августа 2010 г. № 563 (в редакции приказа Минкультуры России от 17 октября 2011 г. № 1003), руководствуясь Положением об аттестационной комиссии Минкультуры России, утвержденным приказом Минкультуры России от 29 декабря 2011 г. № 1276, протоколом заседания аттестационной комиссии Минкультуры России от 30 октября 2018 г., п р и к а з ы в а ю:

1. Утвердить статус аттестованного эксперта по проведению государственной историко-культурной экспертизы соискателям согласно приложению.

2. Департаменту государственной охраны культурного наследия (Р.А.Рыбало) обеспечить размещение информации об аттестованных экспертах на официальном сайте Минкультуры России в сети Интернет.

3. Контроль за исполнением настоящего приказа оставляю за собой.

Заместитель Министра



С.Г.Обрывалин

## Приложение

Утверждено приказом  
Министерства культуры  
Российской Федерации

от «19» 11 2018 г. № 1998

**Аттестованные эксперты по проведению  
государственной историко-культурной экспертизы**

№ п/п	Фамилия, имя, отчество	Объекты экспертизы
1.	Андреев Сергей Евгеньевич	<ul style="list-style-type: none"> <li>- выявленные объекты культурного наследия в целях обоснования целесообразности включения данных объектов в реестр;</li> <li>- земли, подлежащие воздействию земляных, строительных, мелиоративных, хозяйственных работ, предусмотренных статьей 25 Лесного кодекса Российской Федерации работ по использованию лесов (за исключением работ, указанных в пунктах 3, 4 и 7 части 1 статьи 25 Лесного кодекса Российской Федерации) и иных работ, в случае, если указанные земли расположены в границах территорий, утвержденных в соответствии с пунктом 34.2 пункта 1 статьи 9 настоящего Федерального закона;</li> <li>- документы, обосновывающие включение объектов культурного наследия в реестр;</li> <li>- документация, за исключением научных отчетов о выполненных археологических полевых работах, содержащая результаты исследований, в соответствии с которыми определяется наличие или отсутствие объектов, обладающих признаками объекта культурного наследия, на земельных участках, подлежащих воздействию земляных, строительных, мелиоративных, хозяйственных работ, указанных в настоящей статье работ по использованию лесов и иных работ;</li> <li>- документация или разделы документации, обосновывающие меры по обеспечению</li> </ul>



		в границах территории объекта культурного наследия.
22.	Спивакова Марина Вячеславовна	- проектная документация на проведение работ по сохранению объектов культурного наследия.
23.	Трифонов Виктор Анатольевич	<ul style="list-style-type: none"> <li>- выявленные объекты культурного наследия в целях обоснования целесообразности включения данных объектов в реестр;</li> <li>- земли, подлежащие воздействию земляных, строительных, мелиоративных, хозяйственных работ, предусмотренных статьей 25 Лесного кодекса Российской Федерации работ по использованию лесов (за исключением работ, указанных в пунктах 3, 4 и 7 части 1 статьи 25 Лесного кодекса Российской Федерации) и иных работ, в случае, если указанные земли расположены в границах территорий, утвержденных в соответствии с пунктом 34.2 пункта 1 статьи 9 настоящего Федерального закона;</li> <li>- документы, обосновывающие включение объектов культурного наследия в реестр;</li> <li>- документы, обосновывающие исключение объектов культурного наследия из реестра;</li> <li>- документация, за исключением научных отчетов о выполненных археологических полевых работах, содержащая результаты исследований, в соответствии с которыми определяется наличие или отсутствие объектов, обладающих признаками объекта культурного наследия, на земельных участках, подлежащих воздействию земляных, строительных, мелиоративных, хозяйственных работ, указанных в настоящей статье работ по использованию лесов и иных работ;</li> <li>- документация или разделы документации, обосновывающие меры по обеспечению сохранности объекта культурного наследия, включенного в реестр, выявленного объекта культурного наследия либо объекта, обладающего признаками объекта культурного наследия, при проведении земляных, мелиоративных, хозяйственных работ, указанных в настоящей статье работ по использованию лесов и иных работ в границах территории объекта культурного наследия либо на земельном участке,</li> </ul>

		непосредственно связанном с земельным участком в границах территории объекта культурного наследия.
24.	Фетисов Владимир Афанасьевич	<ul style="list-style-type: none"> <li>- выявленные объекты культурного наследия в целях обоснования целесообразности включения данных объектов в реестр;</li> <li>- документы, обосновывающие включение объектов культурного наследия в реестр;</li> <li>- проектная документация на проведение работ по сохранению объектов культурного наследия.</li> </ul>
25.	Цибин Виктор Александрович	<ul style="list-style-type: none"> <li>- выявленные объекты культурного наследия в целях обоснования целесообразности включения данных объектов в реестр;</li> <li>- земли, подлежащие воздействию земляных, строительных, мелиоративных, хозяйственных работ, предусмотренных статьей 25 Лесного кодекса Российской Федерации работ по использованию лесов (за исключением работ, указанных в пунктах 3, 4 и 7 части 1 статьи 25 Лесного кодекса Российской Федерации) и иных работ, в случае, если указанные земли расположены в границах территорий, утвержденных в соответствии с пунктом 34.2 пункта 1 статьи 9 настоящего Федерального закона;</li> <li>- документы, обосновывающие включение объектов культурного наследия в реестр;</li> <li>- документы, обосновывающие исключение объектов культурного наследия из реестра;</li> <li>- документация, за исключением научных отчетов о выполненных археологических полевых работах, содержащая результаты исследований, в соответствии с которыми определяется наличие или отсутствие объектов, обладающих признаками объекта культурного наследия, на земельных участках, подлежащих воздействию земляных, строительных, мелиоративных, хозяйственных работ, указанных в настоящей статье работ по использованию лесов и иных работ;</li> <li>- документация или разделы документации, обосновывающие меры по обеспечению сохранности объекта культурного наследия, включенного в реестр, выявленного объекта культурного наследия либо объекта, обладающего</li> </ul>

*Приложение 14*

**Выдержки из приказа № 2211 от 13.12.2018 г.  
«Об утверждении статуса аттестованного эксперта по  
проведению государственной историко-культурной  
экспертизы»**



**МИНИСТЕРСТВО КУЛЬТУРЫ  
РОССИЙСКОЙ ФЕДЕРАЦИИ**

**ПРИКАЗ**

13 декабря 2018 г.

Москва

№ 221-1

**Об утверждении статуса аттестованного эксперта по проведению  
государственной историко-культурной экспертизы**

В соответствии со статьей 30 Федерального закона от 25 июня 2002 г. № 73-ФЗ «Об объектах культурного наследия (памятниках истории и культуры) народов Российской Федерации», с пунктом 9 Положения о государственной историко-культурной экспертизе, утвержденного постановлением Правительства Российской Федерации от 15 июля 2009 г. № 569, Положением о порядке аттестации экспертов по проведению государственной историко-культурной экспертизы, утвержденным приказом Минкультуры России от 26 августа 2010 г. № 563 (в редакции приказа Минкультуры России от 17 октября 2011 г. № 1003), руководствуясь Положением об аттестационной комиссии Минкультуры России, утвержденным приказом Минкультуры России от 29 декабря 2011 г. № 1276, протоколом заседания аттестационной комиссии Минкультуры России от 27 ноября 2018 г., п р и к а з ы в а ю:

1. Утвердить статус аттестованного эксперта по проведению государственной историко-культурной экспертизы соискателям согласно приложению.

2. Департаменту государственной охраны культурного наследия (Р.А.Рыбало) обеспечить размещение информации об аттестованных экспертах на официальном сайте Минкультуры России в сети Интернет.

3. Контроль за исполнением настоящего приказа оставляю за собой.

Заместитель Министра



С.Г.Обрывалин

## Приложение

Утверждено приказом  
Министерства культуры  
Российской Федерации

от «13» 12 2018 г. № 2219

**Аттестованные эксперты по проведению  
государственной историко-культурной экспертизы**

№ п/п	Фамилия, имя, отчество	Объекты экспертизы
1.	Аверина Анна Викторовна	<ul style="list-style-type: none"> <li>- выявленные объекты культурного наследия в целях обоснования целесообразности включения данных объектов в реестр;</li> <li>- документы, обосновывающие включение объектов культурного наследия в реестр.</li> </ul>
2.	Антипов Илья Владимирович	<ul style="list-style-type: none"> <li>- выявленные объекты культурного наследия в целях обоснования целесообразности включения данных объектов в реестр;</li> <li>- документы, обосновывающие включение объектов культурного наследия в реестр;</li> <li>- документация или разделы документации, обосновывающие меры по обеспечению сохранности объекта культурного наследия, включенного в реестр, выявленного объекта культурного наследия либо объекта, обладающего признаками объекта культурного наследия, при проведении земляных, мелиоративных, хозяйственных работ, указанных в настоящей статье работ по использованию лесов и иных работ в границах территории объекта культурного наследия либо на земельном участке, непосредственно связанном с земельным участком в границах территории объекта культурного наследия.</li> </ul>
3.	Афендикова Александра Алексеевна	<ul style="list-style-type: none"> <li>- выявленные объекты культурного наследия в целях обоснования целесообразности включения данных объектов в реестр;</li> </ul>

		участках, подлежащих воздействию земляных, строительных, мелиоративных, хозяйственных работ, указанных в настоящей статье работ по использованию лесов и иных работ.
30.	<b>Соловьева</b> Наталья Федоровна	<ul style="list-style-type: none"> <li>- выявленные объекты культурного наследия в целях обоснования целесообразности включения данных объектов в реестр;</li> <li>- документы, обосновывающие включение объектов культурного наследия в реестр;</li> <li>- документация, за исключением научных отчетов о выполненных археологических полевых работах, содержащая результаты исследований, в соответствии с которыми определяется наличие или отсутствие объектов, обладающих признаками объекта культурного наследия, на земельных участках, подлежащих воздействию земляных, строительных, мелиоративных, хозяйственных работ, указанных в настоящей статье работ по использованию лесов и иных работ;</li> <li>- документация или разделы документации, обосновывающие меры по обеспечению сохранности объекта культурного наследия, включенного в реестр, выявленного объекта культурного наследия либо объекта, обладающего признаками объекта культурного наследия, при проведении земляных, мелиоративных, хозяйственных работ, указанных в настоящей статье работ по использованию лесов и иных работ в границах территории объекта культурного наследия либо на земельном участке, непосредственно связанном с земельным участком в границах территории объекта культурного наследия.</li> </ul>
31.	Сундиева Ольга Егоровна	<ul style="list-style-type: none"> <li>- проектная документация на проведение работ по сохранению объектов культурного наследия;</li> <li>- документация или разделы документации, обосновывающие меры по обеспечению сохранности объекта культурного наследия, включенного в реестр, выявленного объекта культурного наследия либо объекта, обладающего признаками объекта культурного наследия, при проведении земляных, мелиоративных, хозяйственных работ, указанных в настоящей</li> </ul>

		- проектная документация на проведение работ по сохранению объектов культурного наследия.
--	--	---

---



*Приложение 15*

**Выдержки из приказа № 2330 от 25.12.2018 г.  
«Об утверждении статуса аттестованного эксперта по  
проведению государственной историко-культурной  
экспертизы»**



**МИНИСТЕРСТВО КУЛЬТУРЫ  
РОССИЙСКОЙ ФЕДЕРАЦИИ**

**ПРИКАЗ**

*25 декабря 2018 г.*

Москва

№ 2330

**Об утверждении статуса аттестованного эксперта по проведению  
государственной историко-культурной экспертизы**

В соответствии со статьей 30 Федерального закона от 25 июня 2002 г. № 73-ФЗ «Об объектах культурного наследия (памятниках истории и культуры) народов Российской Федерации», с пунктом 9 Положения о государственной историко-культурной экспертизе, утвержденного постановлением Правительства Российской Федерации от 15 июля 2009 г. № 569, Положением о порядке аттестации экспертов по проведению государственной историко-культурной экспертизы, утвержденным приказом Минкультуры России от 26 августа 2010 г. № 563 (в редакции приказа Минкультуры России от 17 октября 2011 г. № 1003), руководствуясь Положением об аттестационной комиссии Минкультуры России, утвержденным приказом Минкультуры России от 29 декабря 2011 г. № 1276, протоколом заседания аттестационной комиссии Минкультуры России от 14 декабря 2018 г., п р и к а з ы в а ю:

1. Утвердить статус аттестованного эксперта по проведению государственной историко-культурной экспертизы соискателям согласно приложению.

2. Департаменту государственной охраны культурного наследия (Р.А.Рыбало) обеспечить размещение информации об аттестованных экспертах на официальном сайте Минкультуры России в сети Интернет.

3. Контроль за исполнением настоящего приказа оставляю за собой.

Заместитель Министра



С.Г.Обрывалин

## Приложение

Утверждено приказом  
Министерства культуры  
Российской Федерации

от «25» 12 2018 г. № 2330

**Аттестованные эксперты по проведению  
государственной историко-культурной экспертизы**

№ п/п	Фамилия, имя, отчество соискателя	Объекты экспертизы
1.	Алиев Саламбек Алимбекович	- проектная документация на проведение работ по сохранению объектов культурного наследия.
2.	Атабиев Бияслан Хакимович	- выявленные объекты культурного наследия в целях обоснования целесообразности включения данных объектов в реестр; - документы, обосновывающие включение объектов культурного наследия в реестр; - документы, обосновывающие изменение категории историко-культурного значения объекта культурного наследия; - проекты зон охраны объекта культурного наследия.
3.	Бабекина Светлана Александровна	- выявленные объекты культурного наследия в целях обоснования целесообразности включения данных объектов в реестр; - проектная документация на проведение работ по сохранению объектов культурного наследия.
4.	Берлина Светлана Владимировна	- выявленные объекты культурного наследия в целях обоснования целесообразности включения данных объектов в реестр; - земли, подлежащие воздействию земляных, строительных, мелиоративных, хозяйственных работ, предусмотренных статьей 25 Лесного кодекса Российской Федерации работ по использованию лесов (за исключением работ,

		хозяйственных работ, указанных в настоящей статье работ по использованию лесов и иных работ в границах территории объекта культурного наследия либо на земельном участке, непосредственно связанном с земельным участком в границах территории объекта культурного наследия.
16.	Очередной Александр Константинович	<ul style="list-style-type: none"> <li>- выявленные объекты культурного наследия в целях обоснования целесообразности включения данных объектов в реестр;</li> <li>- документы, обосновывающие включение объектов культурного наследия в реестр.</li> </ul>
17.	Параничев Дмитрий Александрович	<ul style="list-style-type: none"> <li>- проектная документация на проведение работ по сохранению объектов культурного наследия.</li> </ul>
18.	Писарев Денис Владленович	<ul style="list-style-type: none"> <li>- выявленные объекты культурного наследия в целях обоснования целесообразности включения данных объектов в реестр;</li> <li>- документы, обосновывающие включение объектов культурного наследия в реестр;</li> <li>- проектная документация на проведение работ по сохранению объектов культурного наследия;</li> <li>- документация или разделы документации, обосновывающие меры по обеспечению сохранности объекта культурного наследия, включенного в реестр, выявленного объекта культурного наследия либо объекта, обладающего признаками объекта культурного наследия, при проведении земляных, мелиоративных, хозяйственных работ, указанных в настоящей статье работ по использованию лесов и иных работ в границах территории объекта культурного наследия либо на земельном участке, непосредственно связанном с земельным участком в границах территории объекта культурного наследия.</li> </ul>
19.	Рыкунова Ирина Ивановна	<ul style="list-style-type: none"> <li>- выявленные объекты культурного наследия в целях обоснования целесообразности включения данных объектов в реестр;</li> <li>- земли, подлежащие воздействию земляных, строительных, мелиоративных, хозяйственных работ, предусмотренных статьей 25 Лесного кодекса Российской Федерации работ по</li> </ul>

*Приложение 16*

**Выдержки из приказа № 219 от 27.02.2019 г.  
«Об утверждении статуса аттестованного эксперта по  
проведению государственной историко-культурной  
экспертизы»**



**МИНИСТЕРСТВО КУЛЬТУРЫ  
РОССИЙСКОЙ ФЕДЕРАЦИИ**

**ПРИКАЗ**

27 февраля 2019г.

Москва

№ 219

**Об аттестации экспертов по проведению государственной историко-культурной экспертизы**

В соответствии с Федеральным законом от 25 июня 2002 г. № 73-ФЗ «Об объектах культурного наследия (памятниках истории и культуры) народов Российской Федерации», с пунктом 9 Положения о государственной историко-культурной экспертизе, утвержденного постановлением Правительства Российской Федерации от 15 июля 2009 г. № 569, Положением о порядке аттестации экспертов по проведению государственной историко-культурной экспертизы, утвержденным приказом Минкультуры России от 26 августа 2010 г. № 563 (в редакции приказа Минкультуры России от 17 октября 2011 г. № 1003), руководствуясь Положением об аттестационной комиссии Минкультуры России, утвержденным приказом Минкультуры России от 29 декабря 2011 г. № 1276, протоколом заседания аттестационной комиссии Минкультуры России от 07 февраля 2019 г., п р и к а з ы в а ю:

1. Аттестовать экспертов по проведению государственной историко-культурной экспертизы согласно приложению.

2. Департаменту государственной охраны культурного наследия (Р.А.Рыбало) обеспечить размещение информации об аттестованных экспертах на официальном сайте Минкультуры России в сети Интернет.

3. Контроль за исполнением настоящего приказа оставляю за собой.

Заместитель Министра



С.Г.Обрывалин



## П р и л о ж е н и е

Утверждено приказом  
Министерства культуры  
Российской Федерации

от «24» февраля 2019 г. № 219

**Аттестованные эксперты по проведению  
государственной историко-культурной экспертизы**

№ п/п	Фамилия, имя, отчество соискателя	Объекты экспертизы
1.	Барышева Ирина Владимировна	<ul style="list-style-type: none"> <li>- проектная документация на проведение работ по сохранению объектов культурного наследия;</li> <li>- документация или разделы документации, обосновывающие меры по обеспечению сохранности объекта культурного наследия, включенного в реестр, выявленного объекта культурного наследия либо объекта, обладающего признаками объекта культурного наследия, при проведении земляных, мелиоративных, хозяйственных работ, указанных в настоящей статье работ по использованию лесов и иных работ в границах территории объекта культурного наследия либо на земельном участке, непосредственно связанном с земельным участком в границах территории объекта культурного наследия.</li> </ul>
2.	Бахарева Наталия Николаевна	<ul style="list-style-type: none"> <li>- выявленные объекты культурного наследия в целях обоснования целесообразности включения данных объектов в реестр;</li> <li>- документы, обосновывающие включение объектов культурного наследия в реестр;</li> <li>- документы, обосновывающие изменение категории историко-культурного значения объекта культурного наследия;</li> <li>- проекты зон охраны объекта культурного наследия;</li> </ul>

		<p>в границах территорий, утвержденных в соответствии с пунктом 34.2 пункта 1 статьи 9 настоящего Федерального закона;</p> <ul style="list-style-type: none"> <li>- документы, обосновывающие включение объектов культурного наследия в реестр;</li> <li>- документация, за исключением научных отчетов о выполненных археологических полевых работах, содержащая результаты исследований, в соответствии с которыми определяется наличие или отсутствие объектов, обладающих признаками объекта культурного наследия, на земельных участках, подлежащих воздействию земляных, строительных, мелиоративных, хозяйственных работ, указанных в настоящей статье работ по использованию лесов и иных работ.</li> </ul>
5.	Городилов Андрей Юрьевич	<ul style="list-style-type: none"> <li>- выявленные объекты культурного наследия в целях обоснования целесообразности включения данных объектов в реестр;</li> <li>- документы, обосновывающие включение объектов культурного наследия в реестр.</li> </ul>
6.	Дмитриев Виктор Викторович	<ul style="list-style-type: none"> <li>- выявленные объекты культурного наследия в целях обоснования целесообразности включения данных объектов в реестр;</li> <li>- документы, обосновывающие включение объектов культурного наследия в реестр;</li> <li>- документы, обосновывающие исключение объектов культурного наследия из реестра;</li> <li>- документы, обосновывающие изменение категории историко-культурного значения объекта культурного наследия;</li> <li>- документы, обосновывающие отнесение объекта культурного наследия к историко-культурным заповедникам, особо ценным объектам культурного наследия народов Российской Федерации либо объектам всемирного культурного и природного наследия;</li> <li>- проекты зон охраны объекта культурного наследия;</li> <li>- проектная документация на проведение работ по сохранению объектов культурного наследия;</li> <li>- документация или разделы документации, обосновывающие меры по обеспечению сохранности объекта культурного наследия,</li> </ul>