А К Т

государственной историко-культурной экспертизы документации, содержащей результаты исследований, в соответствии с которыми определяется наличие или отсутствие объектов, обладающих признаками объекта культурного наследия на линейном объекте по титулу «Реконструкция автомобильной дороги общего пользования регионального значения «Комсомольское – Приозерск» на участке км 30 + 000 – км 40 + 000 в Выборгском районе Ленинградской области»

Санкт-Петербург 21 октября 2021 года

Настоящая государственная историко-культурная экспертиза проведена в период с 27 сентября 2021 г. по 21 октября 2021 года на основании договора с ООО «САТОР» № 21/2-22 от 27 сентября 2021 г.

Заказчик экспертизы: ООО «САТОР»

Место проведения: Санкт-Петербург.

Настоящая экспертиза проведена, и Акт государственной историко-культурной экспертизы подписан следующим экспертом:

ШУНЬГИНА СВЕТЛАНА ЕВГЕНЬЕВНА, образование высшее (диплом ФВ № 032058 выдан 21.06.1991 г. решением государственной экзаменационной комиссии Псковского ордена «Знака Почета» Государственного педагогического института имени С.М. Кирова по специальности «История»), историк, со стажем работы 28 лет, ИП Шуньгина Светлана Евгеньевна, основное место работы: ООО «НИиПИ Спецреставрация», археолог, руководитель отдела археологических изысканий.

Аттестована в качестве государственного эксперта по проведению следующих объектов государственной историко-культурной экспертизы (приказ МК РФ № 1772 от 11 октября 2018 г., приказ МК РФ № 1668 от 11 октября 2021 г.):

- выявленные объекты культурного наследия в целях обоснования целесообразности включения данных объектов в реестр;
- документы, обосновывающие включение объектов культурного наследия в реестр;
- документы, обосновывающие исключение объектов культурного наследия из реестра;
- земли, подлежащие воздействию земляных, строительных, мелиоративных, хозяйственных работ, предусмотренных статьей 25 Лесного кодекса Российской Федерации работ по использованию лесов (за исключением работ, указанных в пунктах 3, 4 и 7 части 1 статьи 25 Лесного кодекса Российской Федерации) и иных работ, в случае, если указанные земли расположены в границах территорий, утвержденных в соответствии с пунктом 34.2 пункта 1 статьи 9 настоящего Федерального закона;
- документация или разделы документации, обосновывающие меры по обеспечению сохранности объекта культурного наследия, включенного в реестр, выявленного объекта культурного наследия либо объекта, обладающего признаками объекта культурного наследия, при проведении земляных, мелиоративных, хозяйственных работ, указанных в статье 30 Федерального закона работ по использованию лесов и иных работ в границах

территории объекта культурного наследия либо на земельном участке, непосредственно связанном с земельным участком в границах территории объекта культурного наследия;

- документация, за исключением научных отчетов о выполненных археологических полевых работах, содержащая результаты исследований, в соответствии с которыми определяется наличие или отсутствие объектов, обладающих признаками объекта культурного наследия, на земельных участках, подлежащих воздействию земляных, строительных, мелиоративных, хозяйственных работ, указанных в статье 30 Федерального закона работ по использованию лесов и иных работ.

В соответствии с законодательством Российской Федерации эксперт несет ответственность за достоверность сведений, изложенных в заключении.

Отношение к заказчику.

Эксперт

- не имеет родственных связей с заказчиком (его должностными лицами, работниками);
- не состоит в трудовых отношениях с заказчиком;
- не имеет долговых или иных имущественных обязательств перед заказчиком;
- не владеет ценными бумагами, акциями (долями участия, паями в уставных капиталах) заказчика;
- не заинтересован в результатах исследований и решений, вытекающих из настоящего экспертного заключения, с целью получения выгоды в виде денег, ценностей, иного имущества, услуг имущественного характера или имущественных прав для себя или третьих лиц.

Основания проведения государственной историко-культурной экспертизы:

Федеральный закон № 73-ФЗ «Об объектах культурного наследия (памятниках истории и культуры) народов Российской Федерации» от 25.06.2002 г.

Положение о государственной историко-культурной экспертизе (утв. Постановлением Правительства РФ от 15 июля 2009 г. № 569).

Договор № 21/2-22 от 27.09.2021 г. о выполнении работ по проведению государственной историко-культурной экспертизы.

1. **Цель проведения государственной историко-культурной экспертизы:**

Определение наличия или отсутствия объектов культурного наследия, включенных в реестр, выявленных объектов культурного наследия либо объектов, обладающих признаками объекта культурного наследия на линейном объекте по титулу «Реконструкция автомобильной дороги общего пользования регионального значения «Комсомольское – Приозерск» на участке км 30 + 000 – км 40 + 000 в Выборгском районе Ленинградской области», подлежащем воздействию земляных, строительных, мелиоративных, хозяйственных работ, указанных в статье 30 Федерального закона № 73-ФЗ от 25.06.2002 (в действующей редакции) работ по использованию лесов и иных работ, в случае, если орган охраны объектов культурного наследия не имеет данных об отсутствии на указанных земельных участках, землях лесного фонда либо водных объектах или их частях объектов культурного наследия либо объектов, обладающих признаками объекта культурного наследия в соответствии со статьей 3 Федерального закона № 73-ФЗ.

2. Объект государственной историко-культурной экспертизы:

Документация, за исключением научных отчетов о выполненных археологических полевых работах, содержащая результаты исследований, в соответствии с которыми определяется наличие или отсутствие объектов, обладающих признаками объекта культурного наследия на линейном объекте по титулу «Реконструкция автомобильной дороги общего пользования регионального значения «Комсомольское – Приозерск» на участке км 30 + 000 – км 40 + 000 в Выборгском районе Ленинградской области». Выполнена ООО «САТОР» в 2021 г.

3. Перечень материалов, предоставленных эксперту, документов и материалов, собранных при проведении экспертизы, а также использованной для нее специальной технической и справочной литературы:

- Заключение по результатам археологической разведки земельного участка в зоне реконструкции автомобильной дороги общего пользования регионального значения “Комсомольское - Приозерск” на участке км 30+00 – км 40+00 в Выборгском районе Ленинградской области в 2021 г. Выполнено ООО «САТОР» в 2021 г.;

- Письмо Комитета по культуре Ленинградской области от 27.11.2020 г. № 01-10-9709/2020-0-1;

- Выписка из ЕГРН на земельный участок с кадастровым номером 47:01:0000000:50775 от 15.09.2021 г. № 99/2021/417615839;

- Топографический план участка предстоящей застройки и прилегающей к ней территории М 1:25000. Предоставлен Заказчиком;

- Географические координаты угловых точек участка предстоящей застройки (система координат – WGS 84). Предоставлены Заказчиком;

- Проект планировки и проект межевания территории для размещения линейного объекта регионального значения «Автомобильная дорога регионального значения «Комсомольское-Приозерск» (реконструкция)». Материалы по обоснованию проекта планировки территории. Графическая часть (шифр 19-Р-2020). Выполнен ООО «ГеоКад» в 2020 г.;

- Реконструкция автомобильной дороги общего пользования регионального значения «Комсомольское-Приозерск» на участке км 30+000 – км 40+000 в Выборгском районе Ленинградской области. Автомобильная дорога. Пояснительная записка (шифр 20.0101.П-ПЗ1). Выполнена ООО «ГеоКад» (*справочно*);

- Реконструкция автомобильной дороги общего пользования регионального значения «Комсомольское-Приозерск» на участке км 30+000 – км 40+000 в Выборгском районе Ленинградской области. Автомобильная дорога. План М 1:100 (шифр 20.0101.П-ТКР1). Выполнен ООО «ГеоКад» в 2021 г.;

- Положение о порядке проведения археологических полевых работ и составления научной отчётной документации. Утверждено постановлением Бюро Отделения историко-филологических наук Российской академии наук от 20 июня 2018 г. № 32;

- Постановление Правительства Российской Федерации «Об утверждении Правил выдачи, приостановления и прекращения действия разрешений (открытых листов) на проведение работ по выявлению и изучению объектов археологического наследия» от 20 февраля 2014 г. № 127 (в действующей редакции);

- Областной закон Ленинградской области «О государственной охране, сохранении, использовании и популяризации объектов культурного наследия (памятников истории и культуры) народов Российской Федерации, расположенных на территории Ленинградской области" (принят ЗС ЛО 07.12.2015 г.) – в действующей редакции;

- Градостроительный кодекс Российской Федерации от 29.12.2004 г. № 190-ФЗ (в действующей редакции).

***

- Александрова Е.Л., Браудзе М.М., Высоцкая В.А., Петрова Е.А. История финской Евангелическо-Лютеранской Церкви Ингерманландии. СПб: Гйоль, 2012;

- Герасимов Д. В. Каменный век Карельского перешейка в материалах МАЭ (Кунсткамеры) РАН // Свод археологических источников Кунсткамеры. Т. 1. СПб: МАЭ РАН. 2006. С. 109–188.

- Герасимов Д.В., Лисицын С.Н., Тимофеев В.И. Материалы к археологической карте Карельского перешейка (Ленинградская область). Памятники каменного века и периода раннего металла. СПб: ИИМК РАН, 2003. 67 с.;

- Гурина Н. . Древняя история Северо-запада европейской части СССР // МИА 87. М–Л.: Наука, 1961. 584 с.;

- Лапшин В.А. Археологическая карта Ленинградской области. Часть II: Восточные и северные районы. СПб., 1995.

4. Сведения об обстоятельствах, повлиявших на процесс проведения и результаты экспертизы

Обстоятельства, повлиявшие на процесс проведения и результаты экспертизы, отсутствуют.

5. Сведения о проведенных исследованиях

В целях оценки достоверности выводов в рамках проведения данной государственной историко-культурной экспертизы, были выполнены следующие исследования:

- ознакомление с предъявленной заявителем документацией;

- анализ исходно-разрешительной документации;

- анализ документации «Заключение по результатам археологической разведки земельного участка в зоне реконструкции автомобильной дороги общего пользования регионального значения “Комсомольское - Приозерск” на участке км 30+00 – км 40+00 в Выборгском районе Ленинградской области в 2021 г.»[1]. Выполнено ООО «САТОР» в 2021 г.;

- изучение нормативно-правовой документации, необходимой для принятия экспертного решения, а также научно-справочной литературы по археологии региона;

- на основании проведенного исследования подготовлен настоящий акт государственной историко-культурной экспертизы.

6. Факты и сведения, выявленные и установленные в результате проведенных исследований.

6.1. Общие сведения

Проектная документация по титулу «Реконструкция автомобильной дороги общего пользования регионального значения «Комсомольское - Приозерск» на участке км 30+000 – км 40+000 в Выборгском районе Ленинградской области» выполнена ООО «ГеоКад» на основании государственного контракта на выполнение проектно-изыскательских работ с Государственным казенным учреждением Ленинградской области «Управление автомобильных дорог Ленинградской области» №0215 от 21.09.2020 г. и Распоряжения Комитета по дорожному хозяйству Ленинградской области №19-р от 11.09.2020 г. Реконструируемый участок автомобильной дороги выполняет функцию межмуниципальной транспортной связи, обеспечивающей автодорожное сообщение между административными центрами муниципальных районов – г. Выборгом и г. Приозерском по кратчайшему расстоянию, а также между населенными пунктами Каменногорского городского поселения.

Границы проектирования реконструируемого участка автомобильной дороги согласованы с ГКУ «Ленавтодор» и увязаны с существующими объектами. Начальная точка проектируемого участка автомобильной дороги «Комсомольское - Приозерск» ПК 0+00,00 принята на оси существующей дороги и соответствует эксплуатационному км 30+000 автомобильной дороги 41 ОП РЗ 41К-185 «Комсомольское - Приозерск». Конечная точка трассы ПК 108+00,83 соответствует эксплуатационному км 41+527 автомобильной дороги 41 ОП РЗ 41К-185 «Комсомольское - Приозерск». Участок проектирования располагается в границах территории земельного участка с кадастровым номером

[1] Далее: «Заключение…»

47:01:0000000:50775. Категория земель: земли промышленности, энергетики, транспорта, связи, радиовещания, телевидения, информатики, земли для обеспечения космической деятельности, земли обороны, безопасности и земли иного специального назначения, разрешенное использование: для размещения полос отвода, по документу: для автомобильной дороги. Трасса реконструируемой дороги проходит по землям лесничеств: Каменногорского, Бородинского, Красносокольского. Целевое назначение (категория) лесов: защитные полосы лесов, расположенные вдоль ж/д путей общего пользования, федеральных а/д общего пользования, а/д общего пользования, находящихся в собственности субъектов РФ. Общая протяженность ремонтируемого участка от начала до конца трассы составляет 10800,83 м (10,8 км) при ширине полосы отвода 50 м. Проект планировки и межевания территории представлен в *Приложении 1* к настоящему Акту ГИКЭ.

В соответствии с письмом Комитета по культуре Ленинградской области от 27.11.2020 г. № 01-10-9709/2020-0-1 в границах обследуемой территории отсутствуют объекты культурного наследия, включенные в Реестр, выявленные объекты культурного наследия, включенные в Перечень выявленных объектов культурного наследия, расположенных на территории Ленинградской области. Участок расположен вне зон охраны/защитных зон объектов культурного наследия. Сведениями об отсутствии объектов археологического наследия, либо объектов, обладающих признаками объекта археологического наследия в границах указанной территории Комитет не располагает. Для определения наличия или отсутствия объектов культурного (археологического) наследия сотрудниками ООО «САТОР» проводилась археологическая разведка на основании Открытого листа № 2213-2021, выданного 01 сентября 2021 г. на имя М.А. Холкиной.

6.2. Краткие сведения об истории развития и археологического изучения территории

Территория Карельского перешейка после завершения последнего оледенения испытывала воздействие серии водных осцилляций (трансгрессий и регрессий). Кроме того, Карельский перешеек находится в зоне неравномерного изостатического поднятия с градиентом юго-восток – северо-запад. Таким образом, участки поверхности, имевшие в определённый момент прошлого одинаковую высоту над уровнем моря, в настоящее время расположены на разных высотных отметках - более высоких в северо-западной части, и меньших в юго-восточной. Эта особенность существенна при реконструкции древних береговых линий Палеобалтики и Ладожского озера. Современные палеогеографические данные свидетельствуют, что наиболее возвышенная часть

Карельского перешейка освободилась от ледника ранее 13 500 кал. ЛН. Около 12200 - 11600 кал. ЛН северная часть Карельского перешейка была покрыта водами Балтийского ледникового озера, достигавшего уровней 60-80 м над современным уровнем моря.

Между 12000 и 11500 кал. ЛН произошёл катастрофический спуск Балтийского Ледникового озера в результате прорыва в районе г. Биллинген (Центральная Швеция). В течение достаточно короткого времени уровень Балтики понизился на 25-30 м, на поверхности оказались значительные участки суши, в том числе центральная и северная части Карельского перешейка. В промежутке 11000-10600 ЛН в результате изостатического поднятия закрывается сообщение между Балтикой и мировым океаном, и наступает стадия пресноводного Анцилового озера. После этого переполненный водоём находит сток через образовавшиеся Датские проливы. Выравнивание уровней Балтики и мирового океана около 7200 – 6800 лет до н.э. привело к проникновению солёной воды в восточную часть акватории и наступлению стадии Литоринового моря. Для восточной части Финского залива, по данным исследований последних лет, фиксируется 2 трансгрессии Литоринового времени, ранняя, с более мощной амплитудой, и поздняя, менее выраженная. Отложения максимума Литориновой трансгрессии зафиксированы на отметках до 27 м в районе Выборга. В целом, на Карельском перешейке трансгрессивная фаза Литоринового моря датируется в промежутке 8400 - 5100 кал. ЛН, максимум трансгрессии приходится на период 7300 - 6800 кал. ЛН. Стадия Литоринового моря завершается около 4500 ЛН, когда, после обмеления Датских проливов, происходит значительное опреснение воды в Балтике.

Обследованный участок расположен, согласно районированию Исаченко, в Северной геоморфологической провинции Карельского перешейка. Для этой провинции характерен сельгиевый рельеф - холмисто-грядовый рельеф северо-западной ориентировки, обусловленный простиранием разломов и направлением движения четвертичных покровных ледников. Абсолютные высотные отметки в этой провинции постепенно понижаются к югу, а сельговый рельеф постепенно погружается под толщу четвертичных наносов.

История изучения археологических памятников в Выборгском районе насчитывает более 100 лет. За это время материалы каменного века были зафиксированы здесь, по крайней мере, в 187 пунктах.

Крупнейшими исследователями памятников каменного века и эпохи раннего металла на Карельском перешейке в начале XX века стали Юлиус Айлио и Сакари Пяльси. Новый всплеск активности археологических работ на Карельском перешейке пришелся на конец 1920-х – 30-е гг., когда совместными усилиями А. Европеуса-Эуряпяа

и С. Пяльси был открыт целый ряд крупных многослойных стоянок. Таким образом, на начальном этапе археологического изучения региона, в кон. XIX - первой половине XX в., финскими исследователями на территории современного Выборгского района Ленинградской области было открыто не менее 20 памятников каменного века и эпохи раннего металла, которые представляют собой, по большей части, большие по площади поселения с несколькими разновременными и разнокультурными комплексами.

В первые десятилетия после Второй мировой войны территория Карельского перешейка обследовалась лишь эпизодически. Разведками С. И. Руденко 1961 г. был выявлен памятник Черничное, раскопанный в том же году Р. В. Козыревой. В 1969 г. А.Н. Румянцевым зафиксирован памятник Красный холм.

В 1976 году Ю.Н. Урбан, опираясь на разные источники информации, в том числе и на собственные исследования, составил перечень поселений и находок Карельского перешейка (не опубликован). Большую работу в 50-70-е гг. проделал школьный учитель и краевед В.М. Соколов. Он провел разведки и собрал археологический материал в районе Сестрорецкого разлива и на ряде озер центральной части Карельского перешейка. Как лично, так и совместно с В.И. Тимофеевым, он также обследовал некоторые ранее известные пункты находок, на которых собраны коллекции подъемного материала – Каменка-1, Нахимовское. Эти работы имеют большое значение, так как они носили, по большей части, спасательный характер – материал собирался с активно размываемой части памятников – а многие местонахождения на настоящее время сильно или полностью разрушены.

80-е и 90-е гг. XX в. можно рассматривать как начало современного этапа археологического исследования памятников восточной части Финского залива. В это время складываются основы комплексной методики полевых работ. Разведками 1984 г. В.И. Тимофеев локализовал и доследовал памятники, открытые В.М. Соколовым, а также обнаружил новые пункты находок, в т. ч. Камышевка, Силино. много внимания уделял естественнонаучным методам, палеогеографическим исследованиям. В 1990-е гг. он совместно с археологом и палеогеографом П.М. Долухановым провел обследование окрестностей оз. Узловое, Хяурюнмяки и других поселений каменного века на Карельском перешейке с проведением ряда важных наблюдений по геоморфологии региона.

В 1998–2002 гг. на Карельском перешейке археологами России и Финляндии был проведен ряд исследований, в том числе разведки и раскопки в прибрежной зоне Финского залива и в окрестностях города Приморска. В работах участвовали сотрудники ИИМК РАН, МАЭ (Кунсткамера) РАН, Музея г. Лахти (Финляндия). В целом, можно

отметить, что в конце 1980-х–2000-е гг. в восточной части Финского залива было открыто и локализовано значительное количество памятников, содержащих материалы каменного века и эпохи раннего металла. Методика полевых исследований за это время претерпела значительные изменения: от раскопок широкой площадью к более ограниченным по масштабу работам с большим вниманием к фиксации и естественнонаучным методам. С 2003 г. Карельский археологический отряд МАЭ РАН ежегодно ведёт работы на Карельском перешейке в сотрудничестве со многими научными организациями. В ходе разведочных работ 2002–2005 гг. было выявлено более 70 новых пунктов находок.

Непосредственно на участке производства работ известные археологические объекты отсутствуют. Наиболее близкими являются археологические памятники, расположенные на берегах оз. Лунное и в окрестностях г. Каменногорск (фин. Antrea). Все они располагаются на достаточно отдаленном расстоянии от территории обследования, которое составляет несколько километров.

Карельский перешеек и северо-западное Приладожье издревле были заселены племенем корела, которое регулярно упоминается в новгородских летописях с 1140-х гг. Финские деревни существовали здесь очень давно, но сведений о них, тем более на русском языке, сохранилось немного. После образования Новгородской республики и Шведского королевства земли Карельского перешейка надолго стали объектом раздора и постоянно подвергались опустошительным нападениям с обеих сторон. В 1293 г. началось шведское завоевание Корельской земли. Война Новгородского государства со Швецией, затянувшаяся на 30 лет, была самой крупной и длительной из всех войн, которые вел Новгород. В ходе этой войны отвоевать западную часть Карельского перешейка не удалось, в крепости Орешек был подписан компромиссный мирный договор 1323 г. Договор устанавливал границу по р. Сестре, а в тексте упоминаются впервые основные поселения Карельского перешейка, в том числе погост Эурепя, оставшийся за шведами.

В период шведского владения (1323-1617 гг.) на западные районы перешейка простирал свое влияние Выборг и здесь установилось католичество. Ореховецкий мир оказался нестойким - и в последующий период с 1323 по 1595 гг. между Швецией и Русью было проведено 40 мирных переговоров. В результате Ливонской войны по Плюсскому перемирию рассматриваемая территория вновь переходит во владение Швеции. В результате почти все православное население (как русские, так и ижоры) покидают территорию шведской Ингерманландии и переселяются в Россию. Период войн и религиозных гонений со стороны шведской администрации середины XVII века характерен в целом для Карельского перешейка.

В результате Северной войны Выборгская провинция оказалась присоединенной к России. Подробные карты для окрестностей участка обследования появляются с конца XVIII в. Реконструируемая дорога, представляющая собой объект обследования, соединяет в настоящее время два населенных пункта – пос. Боровинка (фин. Koljola) и пос. Бородинское (фин. Sairala). В состав финской деревни Сайрала волости Кирву Выборгской губернии до 1939 г. входило также селение Tihveranmaki (Тихверинмяки, Тихверя), современный поселок Михалево.

О довоенной истории этих мест известно немного. С рубежа XVIII-XIX вв. примерно по этой территории проходила граница между Яскиским и Выборгским уездами. Дорога, огибающая озера и соединяющая населенные пункты Кольола и Сайрала появляется на крупномасштабных картах, по крайней мере, уже с 1805 года. Очертания дороги с тех пор практически не изменялись.

Западная половина трассы объекта обследования расположена на землях бывшего финского прихода Антреа (совр. г. Каменногорск), а восточная часть – на землях прихода Кирву (совр. пос. Свободное). Село Кирву (Kirvu, Kirvus) появляется на картах, по крайней мере, с 1742 г. Село было известно своим сельскохозяйственным колледжем, медицинским колледжем, а также природным курортом-санаторием. В приходе развивалась также и мелкая промышленность, в частность, работало пять войлочных фабрик, изготовлявших одеяла и обувь. Церковь в Кирву была разрушена в 1978 г., на ее месте находится памятный крест и мемориальная доска.

Что же касается Антреа (Каменногорск), то это село впервые упоминается в 1597 году, в связи с основанием лютеранской общины Святого Андрея. Поэтому название поселения на Вуоксе было связано именно с ней. Поскольку Финляндия являлась частью Шведского королевства, и община принадлежала шведской церкви, место носило в документах шведское название Санкт-Андре (швед. Saint-Andre). После перехода финских земель к Российской империи в результате Русско-шведской войны 1808—1809 годов поселение стало носить финское название Антреа. Большая часть населения муниципалитета зарабатывала себе на жизнь сельским хозяйством, но были также рабочие места в промышленности: на карьерах, лесопилках, мельницах и ткацких фабриках.

В 1893 г. эти два населенных пункта связал участок железной дороги Антреа (Каменногорск) – Сортавала, часть большой железной дороги от Выборга до Йоэнсуу. Железная дорога проходит параллельно грунтовой, пересекая ее в районе совр. оз. Большое Богородское. Анализ картографических источников показал, что, по крайней мере, на протяжении XIX в. на участке между Кольолой и Сайралой не было населенных пунктов. На наиболее подробной финской топографической карте 1939 г. можно видеть

только отдельные строения, приуроченные, по большей части, к железнодорожным станциям.[2]

6.3. Современное состояние объекта.

Реконструируемый участок автомобильной дороги проходит параллельно существующей грунтовой дороге, с небольшими отклонениями и расширениями под развязки. Общее направление дороги – юго-запад – северо-восток, дорога на этом участке сильно петляет, огибая озера. Обследуемая трасса проходит через сухой сосново-березовый лес, в окрестностях на спутниковом снимке видно несколько песчаных карьеров. Конечная точка трассы на западе – пос. Боровинка, на востоке – пос. Бородинское. Дорога проходит между озерами Мал. и Бол. Богородское, оз. Молоток, оз. Неприметное, оз. Боровлянское, оз. Мысовое, оз. Зеркальное, оз. Бородинское, пересекает р. Славянка. Трасса обследования проходит приблизительно параллельно железной дороге Каменногорск – Хийтола и пересекает ее в районе ст. Красный Сокол. Обследуемый участок автомобильной дороги проходит через жилую и хозяйственную застройку только на своих оконечностях – в районе пос. Боровинка и Бородинское, а по большей части - через лес. Высота участка обследования составляет около 40-50 м над уровнем моря, с падениями до 25-30 м на окраинных участках в окрестностях пос. Боровинка и Бородинское.

7. Обоснование выводов экспертизы

В результате рассмотрения представленной документации, картографических материалов и научно-исследовательских материалов установлено следующее.

По сведениям пояснительной записки, выполненной ООО «ГеоКад», в результате проведенных инженерно-геологических изысканий получены данные:

В геологическом строении участка в пределах глубины исследования до 8,0 м принимают участие современные техногенные (t IV) и верхнечетвертичные озерно-ледниковые (lg III), ледниковые (g III) отложения. *Техногенные отложения* представлены насыпными грунтами: пески мелкие средней плотности с гравием, галькой, валунами (ИГЭ 1). Вскрытая мощность отложений составляет от 0.3 до 1.7 м, их подошва пересечена на глубинах от 0.4 до 1.7 м. Насыпные грунты характеризуются неоднородностью состава и свойств по глубине и простиранию. *Озерно-ледниковые отложения* представлены песками пылеватыми средней плотности коричневыми влажными и насыщенными водой (ИГЭ 2) и супесями пылеватыми пластичными коричневато-серыми с прослоями песка (ИГЭ 3). Вскрытая мощность отложений

[2]Подробные данные см. Заключение…. ООО «САТОР». СПб., 2021 г. С. 7-20.

составляет от 0.1 до 4.5 м, пройдены до глубины от 0.5 до 8.0 м. Ледниковые отложения представлены валунными грунтами с песчаным заполнителем.

Археологическое обследование участка выполнено на основании Открытого листа № 2213-2021 от 01 сентября 2021 г., выданного на имя М.А. Холкиной. Его целями являлись выявление объектов археологического наследия, уточнения сведений о них и планирования мероприятий по обеспечению их сохранности, либо установления факта их отсутствия в границах указанной территории.

Полевым работам предшествовал анализ библиографического, картографического и архивных материалов по исследуемой территории. В ходе полевых археологических работ по всей площади исследования проведен тщательный визуальный осмотр местности и естественных обнажений. На местах, потенциально благоприятных для поиска и обнаружения объектов археологического наследия было заложено 11 шурфов размерами 1х1 м. Проектируемый объект исследовался в направлении с запада на восток. В ходе проведения полевых исследований велись дневниковые записи, фотофиксация ландшафтной ситуации на обследованных участках, мест закладки и стратиграфии шурфов. В ходе полевых работ на шурфах при достижении материковых отложений выполнялся контрольный прокоп. Местоположение шурфов и точки фотофиксации (географические координаты) указаны в тексте Заключения… при описании хода работы, на плане, представленном в Альбоме иллюстраций (рис. 5). Данный объем проведенных полевых исследований является достаточным.

Результаты работ представлены в следующей таблице:

№ шурфа	*координаты WGS84*	*стратиграфия*	*наличие признаков ОКН*
1	60.9533283 СШ, 29.2437611 ВД	- дерн (0-5 см), - темно-серый гумусированный песок (5-20 см), - светло-коричневый песок с валунами (прослежен на глубину 40 см) Общая глубина шурфа с контрольным прокопом - 60 см. Вся вскрытая толща пронизана корнями растений	нет
2	60.9561761 СШ 29.2591117 ВД	- дерн (0-3 см), - подзол (3-15 см), - светло-коричневый крупнозернистый песок (прослежен на глубину 45 см) Общая глубина шурфа с контрольным прокопом - 60 см	нет
3	60.9673025 СШ 29.2794681 ВД	- дерн (0-5 см), - подзол (5-15 см), - светло-коричневый среднезернистый песок с линзами белого песка, галькой и валунчиками (прослежен на глубину 35	нет

		см) Значительную часть шурфа занимают крупные валуны Общая глубина шурфа с контрольным прокопом - 50 см	
4	60.9708426 СШ 29.2951799 ВД	- дерн (0-5 см), - темно-коричневый гумусированный песок (5-25 см), - светло-коричневая супесь (прослежена на глубину 25 см) Общая глубина шурфа с контрольным прокопом - 50 см	нет
5	60.9795351 СШ 29.3014179 ВД	- дерн (0-5 см), - пахотный слой (5-20 см), - серо-желтая супесь (прослежена на глубину 35 см) Общая глубина шурфа с контрольным прокопом - 55 см	нет
6	60.9852179 СШ 29.3221853 ВД	- дерново-почвенный слой (0-15 см), - светло-серая супесь (прослежена на глубину 20 см) Общая глубина шурфа с контрольным прокопом - 35 см	нет
7	60.9895866 СШ 29.3442789 ВД	- дерново-почвенный слой (0-15 см), - светло-серо-коричневая супесь (прослежена на глубину 30 см), в нижней части прокопа цвет становится более светлым Общая глубина шурфа с контрольным прокопом - 45 см	нет
8	60.9971980 СШ 29.3569580 ВД	- дерново-почвенный слой (0-10 см), - рыхлая светло-коричневая супесь, пронизанная корнями деревьев (10-30 см), - светло-желтая супесь (прослежена на глубину 30 см) Общая глубина шурфа с контрольным прокопом - 60 см	нет
9	60.9981340 СШ 29.3595640 ВД	- дерново-почвенный слой (0-20 см), - светло-коричневый мелкозернистый песок (прослежен на глубину 20 см) Бóльшую часть шурфа занимает крупный валун Общая глубина шурфа с контрольным прокопом - 40 см	нет
10	61.0056260 СШ 29.3686870 ВД	- дерново-почвенный слой (0-15 см), - светло-коричневый мелкозернистый песок с галькой и валунами (прослежен на глубину 30 см) Значительную часть шурфа занимают крупные валуны Общая глубина шурфа с контрольным	нет

		прокопом - 45 см	
11	61.0066360 СШ 29.3848940 ВД	- дерн (0-5 см), - темно-серый гумусированный песок (5-20 см), - светло-коричневый мелкозернистый песок (прослежен на глубину 35 см) Общая глубина шурфа с контрольным прокопом - 55 см	нет

Таким образом, в результате проведенных полевых археологических исследований ***в шурфах артефактов и признаков культурного слоя не обнаружено***. В ходе визуального обследования местности, а также осмотра естественных обнажений грунта в границах обследованной территории объекты археологического наследия ***не выявлены.***

Экспертируемая документация «Заключение по результатам археологической разведки земельного участка в зоне реконструкции автомобильной дороги общего пользования регионального значения “Комсомольское - Приозерск” на участке км 30+00 – км 40+00 в Выборгском районе Ленинградской области в 2021 г.» разработана на основании необходимого объема исходно-разрешительной документации с учетом требований нормативных документов и государственных стандартов, в соответствии с Положением о порядке проведения археологических полевых работ и составления научной отчетной документации, утвержденным постановлением Бюро Отделения историко-филологических наук РАН в редакции от 20 июня 2018 г. № 32. Достоверность результатов полевых археологических исследований не вызывает сомнений, не противоречит данным инженерно-геологических изысканий.

В границах территории, выделяемой для проектирования и предполагаемого строительства, подлежащей воздействию земляных, строительных, мелиоративных, хозяйственных работ, в соответствии с данными топографической ситуации, имеющимися материалами предыдущих исследований окружающей территории, археологической разведки, выявленные объекты культурного наследия либо объекты, обладающие признаками объекта культурного наследия***, отсутствуют.***

Проведение археологической разведки в соответствии с Федеральным законом от 25 июня 2002 года № 73-ФЗ «Об объектах культурного наследия (памятниках истории и культуры) народов Российской Федерации» (в действующей редакции), не отменяет действие п. 4 ст. 36, где указывается, что в случае обнаружения в ходе проведения изыскательских, проектных, земляных, строительных, мелиоративных, хозяйственных работ, указанных в статье 30 настоящего Федерального закона, работ по использованию лесов и иных работ объекта, обладающего признаками объекта культурного наследия, в том числе объекта археологического наследия, заказчик указанных работ, технический заказчик (застройщик) объекта капитального строительства, лицо, проводящее указанные

работы, обязаны незамедлительно приостановить указанные работы и в течение трех дней со дня обнаружения такого объекта направить в региональный орган охраны объектов культурного наследия письменное заявление об обнаруженном объекте культурного наследия. Региональный орган охраны объектов культурного наследия, которым получено такое заявление, организует работу по определению историко-культурной ценности такого объекта в порядке, установленном законами или иными нормативными правовыми актами субъектов Российской Федерации, на территории которых находится обнаруженный объект культурного наследия.

Вывод:

По итогам рассмотрения документации, содержащей результаты исследований, в соответствии с которыми определяется наличие или отсутствие объектов, обладающих признаками объекта культурного наследия экспертом сделан вывод о возможности (положительное заключение) проведения земляных, строительных, мелиоративных и (или) хозяйственных работ, предусмотренных статьей 25 Лесного кодекса Российской Федерации работ по использованию лесов и иных работ при определении отсутствия выявленных объектов археологического наследия на линейном объекте по титулу «Реконструкция автомобильной дороги общего пользования регионального значения «Комсомольское – Приозерск» на участке км 30+000 – км 40+000 в Выборгском районе Ленинградской области», подлежащем воздействию земляных, строительных, мелиоративных и (или) хозяйственных работ, предусмотренных статьей 25 Лесного кодекса Российской Федерации работ по использованию лесов и иных работ.

Приложения:

1. Копии документов, предоставленных Заказчиком и собранных при проведении экспертизы.
2. Копия договора о проведении Государственной историко-культурной экспертизы.
3. Заключение по результатам археологической разведки земельного участка в зоне реконструкции автомобильной дороги общего пользования регионального значения “Комсомольское - Приозерск” на участке км 30+00 – км 40+00 в Выборгском районе Ленинградской области в 2021 г. ООО «САТОР». СПб., 2021.

Эксперт Шуньгина С.Е.

октября 2021 г.

Документ оформлен в электронном виде и подписан усиленной квалифицированной электронной подписью в соответствии с п. 22 Положения о Государственной историко-культурной экспертизе, утвержденного постановлением Правительства от 15 июля 2009 г. № 569.

ПРИЛОЖЕНИЕ №1

К Акту государственной историко-культурной экспертизы документации, содержащей результаты исследований, в соответствии с которыми определяется наличие или отсутствие объектов, обладающих признаками объекта культурного наследия на линейном объекте по титулу «Реконструкция автомобильной дороги общего пользования регионального значения «Комсомольское – Приозерск» на участке км 30 + 000 – км 40 + 000 в Выборгском районе Ленинградской области»

Копии документов, предоставленных Заказчиком и собранных при проведении экспертизы

- Письмо Комитета по культуре Ленинградской области от 27.11.2020 г. № 01-10-9709/2020-0-1;
- Выписка из ЕГРН на земельный участок с кадастровым номером 47:01:0000000:50775 от 15.09.2021 г. № 99/2021/417615839;
- Топографический план участка предстоящей застройки и прилегающей к ней территории М 1:25000. Предоставлен Заказчиком;
- Географические координаты угловых точек участка предстоящей застройки (система координат – WGS 84). Предоставлены Заказчиком;
- Проект планировки и проект межевания территории для размещения линейного объекта регионального значения «Автомобильная дорога регионального значения «Комсомольское-Приозерск» (реконструкция)». Материалы по обоснованию проекта планировки территории. Графическая часть (шифр 19-Р-2020). Выполнен ООО «ГеоКад» в 2020 г. (*выкопировка*);
- Реконструкция автомобильной дороги общего пользования регионального значения «Комсомольское-Приозерск» на участке км 30+000 – км 40+000 в Выборгском районе Ленинградской области. Автомобильная дорога. План М 1:100 (шифр 20.0101.П-ТКР1). Выполнен ООО «ГеоКад» в 2021 г.

ПРАВИТЕЛЬСТВО
ЛЕНИНГРАДСКОЙ ОБЛАСТИ

КОМИТЕТ ПО КУЛЬТУРЕ
ЛЕНИНГРАДСКОЙ ОБЛАСТИ

ул. Смольного, д.3, Санкт-Петербург, 191311
Тел./факс: (812) 539-45-00

Комитет по культуре Ленинградской области
01-10-9709/2020-0-1
27.11.2020

Заместителю генерального директора
ООО «ГеоКад»

А.В. Кузнецову

191002, Санкт-Петербург,
ул. Рубинштейна, д. 15-17,
лит. А, пом. 77-Н

В ответ на обращение от 27.10.2020 № 2020-Г/2-1389 (вх. № 01-10-9709/2020 от 28.10.2020) по вопросу предоставления сведений о наличии/отсутствии объектов культурного наследия на территории размещения линейного объекта регионального значения: «Автомобильная дорога регионального значения «Комсомольское – Приозерск» (реконструкция)» (по титулу: «Реконструкция автомобильной дороги общего пользования регионального значения «Комсомольское – Приозерск» на участке км 30 + 000 – км 40 + 000 в Выборгском районе Ленинградской области») (далее – Объект) сообщаю следующее.

В соответствии с п. 1 ст. 36 Федерального закона от 25.06.2002 № 73-ФЗ «Об объектах культурного наследия (памятниках истории и культуры) народов Российской Федерации» (далее – Федеральный закон №73-ФЗ) проектирование и проведение земляных, строительных, мелиоративных, хозяйственных и иных работ осуществляется при отсутствии на данной территории объектов культурного наследия, включенных в единый государственный реестр объектов культурного наследия (памятников истории и культуры) народов Российской Федерации (далее – Реестр), выявленных объектов культурного наследия или объектов, обладающих признаками объекта культурного наследия, либо при условии соблюдения техническим заказчиком (застройщиком) объекта капитального строительства, заказчиками других видов работ, лицом, проводящим указанные работы, предусмотренных указанной статьей, требований по обеспечению сохранности объектов культурного наследия.

Комитет по культуре Ленинградской области (далее – Комитет) рассмотрел представленную в составе обращения ситуационную схему местонахождения территории размещения Объекта (приложение к настоящему письму) и информирует, что в границах указанной территории отсутствуют объекты культурного наследия, включенные в Реестр, выявленные объекты культурного наследия, включенные в Перечень выявленных объектов культурного, расположенных на территории Ленинградской области. Испрашиваемая территория Объекта расположена вне зон охраны/защитных зон объектов культурного наследия.

Сведениями об отсутствии в границах территории Объекта (приложение

к настоящему письму) объектов археологического наследия либо объектов, обладающих признаками объекта археологического наследия, Комитет не располагает.

Согласно ст. 28 Федерального закона № 73-ФЗ в целях определения наличия или отсутствия объектов археологического наследия либо объектов, обладающих признаками объекта археологического наследия, на земельных участках, землях лесного фонда или в границах водных объектов или их частей, подлежащих воздействию земляных, строительных, мелиоративных, хозяйственных работ, указанных в ст. 30 Федерального закона № 73-ФЗ работ по использованию лесов и иных работ, в случае, если указанные земельные участки, земли лесного фонда, водные объекты, их части расположены в границах территорий, утвержденных в соответствии с пп. 34.2 п. 1 ст. 9 Федерального закона № 73-ФЗ проводится государственная историко-культурная экспертиза.

Историко-культурная экспертиза проводится до начала работ по сохранению объекта культурного наследия, землеустроительных, земляных, строительных, мелиоративных, хозяйственных и иных работ, осуществление которых может оказывать прямое или косвенное воздействие на объект культурного наследия, включенный в Реестр, выявленный объект культурного наследия либо объект, обладающий признаками объекта культурного наследия, и (или) до утверждения градостроительных регламентов.

В соответствии с п. 56 ст. 26 Федерального закона от 03.08.2018 № 342-ФЗ «О внесении изменений в градостроительный кодекс Российской Федерации и отдельные законодательные акты Российской Федерации» (далее – Федеральный закон № 342-ФЗ) до утверждения в соответствии с пп. 34.2 п. 1 ст. 9 Федерального закона № 73-ФЗ границ территорий, в отношении которых у федеральных органов государственной власти, органов государственной власти субъектов Российской Федерации и органов местного самоуправления, уполномоченных в области сохранения, использования, популяризации и государственной охраны объектов культурного наследия, имеются основания предполагать наличие на таких территориях объектов археологического наследия либо объектов, обладающих признаками объекта археологического наследия, государственная историко-культурная экспертиза проводится в соответствии с абзацем девятым ст. 28, абзацем третьим ст. 30, п. 3 ст. 31 Федерального закона № 73-ФЗ (в редакции, действовавшей до дня официального опубликования Федерального закона № 342-ФЗ).

На основании вышеизложенного, заказчик работ до проведения земляных, строительных и иных работ в границах территории Объекта в соответствии со ст. 5.1, 28, 30, 31, 32, 36, 45.1 Федерального закона № 73-ФЗ, п. 56 ст. 26 Федерального закона от 03.08.2018 № 342-ФЗ «О внесении изменений в градостроительный кодекс Российской Федерации и отдельные законодательные акты Российской Федерации» обязан:

- обеспечить проведение и финансирование государственной историко-культурной экспертизы земельного участка, подлежащего воздействию земляных, строительных, хозяйственных и иных работ, путем археологической разведки, в порядке, установленном ст. 45.1 Федерального закона № 73-ФЗ;

- предоставить в Комитет документацию, подготовленную на основе археологических полевых работ, содержащую результаты исследований, в соответствии с которыми определяется наличие или отсутствие объектов археологического наследия и объектов, обладающих признаками объекта

археологического наследия, на земельном участке, подлежащем воздействию земляных, строительных, хозяйственных и иных работ, а также заключение государственной историко-культурной экспертизы указанной документации (либо земельного участка).

В случае обнаружения в границе земельного участка, подлежащего воздействию земляных, строительных, хозяйственных и иных работ, объектов археологического наследия и (или) объектов, обладающих признаками объекта археологического наследия, и после принятия Комитетом решения о включении данного объекта в перечень выявленных объектов культурного наследия:

- разработать в составе проектной документации раздел об обеспечении сохранности выявленного объекта культурного наследия или о проведении спасательных археологических полевых работ или проект обеспечения сохранности выявленного объекта культурного наследия либо план проведения спасательных археологических полевых работ, включающих оценку воздействия проводимых работ на выявленный объект культурного наследия (далее – документация или раздел документации, обосновывающий меры по обеспечению сохранности выявленного объекта культурного наследия);

- получить по документации или разделу документации, обосновывающей меры по обеспечению сохранности выявленного объекта культурного наследия, заключение государственной историко-культурной экспертизы и представить его совместно с указанной документацией в Комитет на согласование;

- обеспечить реализацию согласованной Комитетом документации, обосновывающей меры по обеспечению сохранности выявленного объекта культурного наследия.

Порядок организации, проведения и рассмотрения заключения государственной историко-культурной экспертизы определен Положением о государственной историко-культурной экспертизе, утвержденным Постановлением Правительства Российской Федерации от 15.07.2009 № 569. Со списком аттестованных экспертов можно ознакомиться на официальном сайте Министерства культуры Российской Федерации: mkrf.ru.

Дополнительно информирую, что в случае наличия документов, подтверждающих отсутствие на территории выполнения инженерно-экологических изысканий по Объекту объектов археологического наследия либо объектов, обладающих признаками объекта археологического наследия, просим предоставить их в Комитет для рассмотрения и принятия соответствующего решения о возможности проведения земляных, строительных, мелиоративных, хозяйственных и иных работ на испрашиваемом земельном участке.

Приложение: на 1 л. в 1 экз.

Заместитель председателя комитета –
начальник департамента государственной
охраны, сохранения и использования объектов
культурного наследия Г.Е. Лазарева

Исп.: Риннус М. Е., 8 (812) 539-45-12
me_rinnus@lenreg.ru

Прилож

Ситуационная схема размещения линейного объекта регионального значения: «Автомобильная дорога регионального значения «Комсомольское – Приозерск» (реконструкция)» (по титулу: «Реконструкция автомобильной дороги общего пользования регионального значения «Комсомольское – Приозерск» на участке км 30 + 000 – км 40 + 000 в Выборгском районе Ленинградской области»)

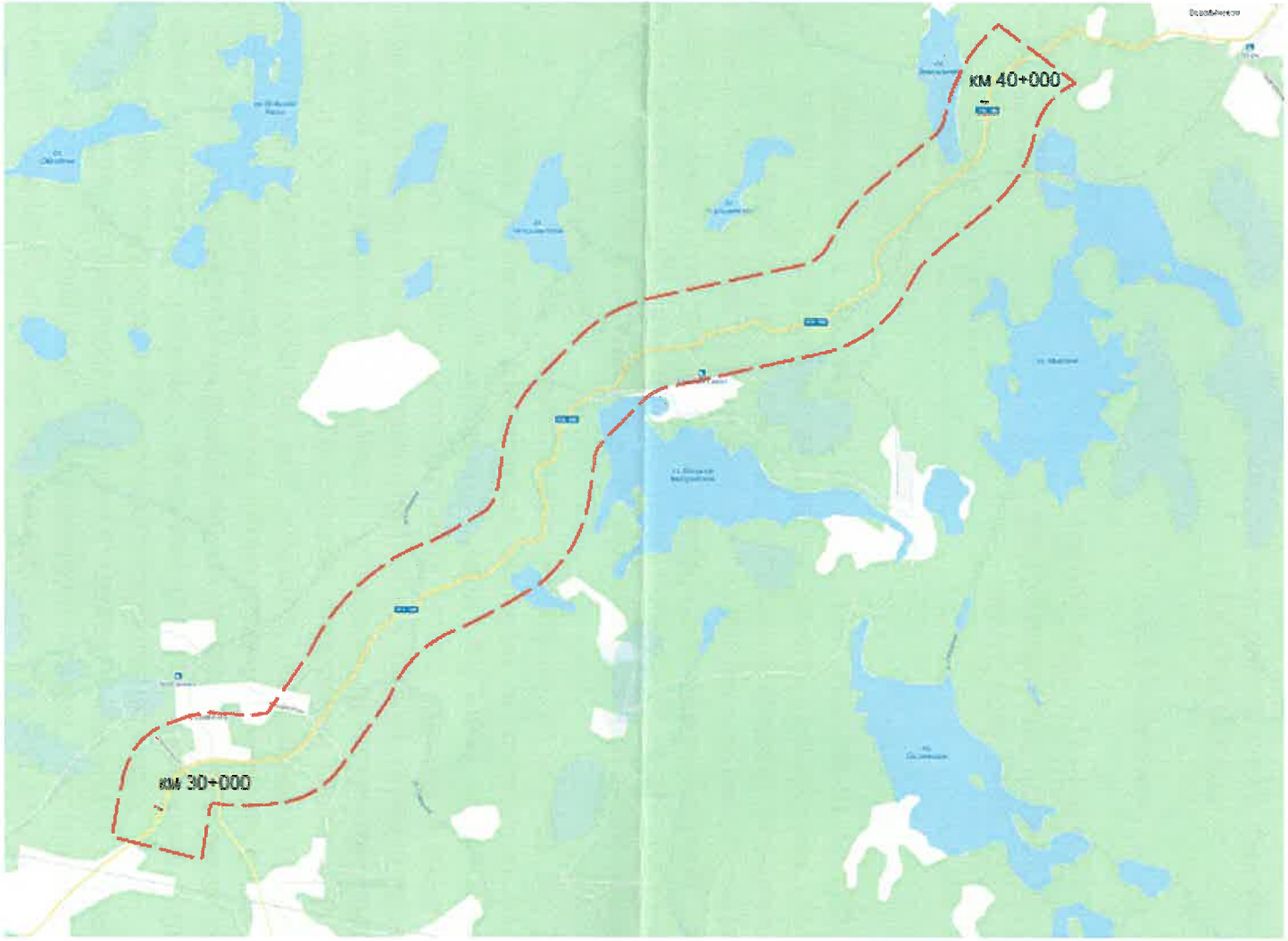

21

ФГИС ЕГРН

полное наименование органа регистрации прав

Раздел 1

Выписка из Единого государственного реестра недвижимости об объекте недвижимости

Сведения о характеристиках объекта недвижимости

На основании запроса от 15.09.2021 г., поступившего на рассмотрение 15.09.2021 г., сообщаем, что согласно записям Единого государственного реестра недвижимости:

Земельный участок			
(вид объекта недвижимости)			
Лист № ___ Раздела **1**	Всего листов раздела **1**: ___	Всего разделов: ___	Всего листов выписки: ___
15.09.2021 № 99/2021/417615839			
Кадастровый номер:		**47:01:0000000:50775**	

Номер кадастрового квартала:	47:01:0000000
Дата присвоения кадастрового номера:	27.01.2017
Ранее присвоенный государственный учетный номер:	данные отсутствуют
Адрес:	Ленинградская область, Выборгский район, автомобильная дорога общего пользования "Комсомольское-Приозерск"
Площадь:	1145811 +/- 1873кв. м
Кадастровая стоимость, руб.:	3998880.39
Кадастровые номера расположенных в пределах земельного участка объектов недвижимости:	47:01:0000000:50345
Кадастровые номера объектов недвижимости, из которых образован объект недвижимости:	47:01:0000000:316
Кадастровые номера образованных объектов недвижимости:	данные отсутствуют
Сведения о включении объекта недвижимости в состав предприятия как имущественного комплекса:	

Государственный регистратор		ФГИС ЕГРН
полное наименование должности	подпись	инициалы, фамилия

М.П.

Раздел 1

Выписка из Единого государственного реестра недвижимости об объекте недвижимости

Сведения о характеристиках объекта недвижимости

Земельный участок			
(вид объекта недвижимости)			
Лист № ___ Раздела **1**	Всего листов раздела **1**: ___	Всего разделов: ___	Всего листов выписки: ___
15.09.2021 № 99/2021/417615839			
Кадастровый номер:		**47:01:0000000:50775**	

Категория земель:	Земли промышленности, энергетики, транспорта, связи, радиовещания, телевидения, информатики, земли для обеспечения космической деятельности, земли обороны, безопасности и земли иного специального назначения
Виды разрешенного использования:	Для автомобильной дороги
Сведения о кадастровом инженере:	Пилипенко Евдокия Андреевна №47-15-0728
Сведения о лесах, водных объектах и об иных природных объектах, расположенных в пределах земельного участка:	данные отсутствуют
Сведения о том, что земельный участок полностью или частично расположен в границах зоны с особыми условиями использования территории или территории объекта культурного наследия	данные отсутствуют
Сведения о том, что земельный участок расположен в границах особой экономической зоны, территории опережающего социально-экономического развития, зоны территориального развития в Российской Федерации, игорной зоны:	данные отсутствуют
Сведения о том, что земельный участок расположен в границах особо охраняемой природной территории, охотничьих угодий, лесничеств, лесопарков:	данные отсутствуют
Сведения о результатах проведения государственного земельного надзора:	данные отсутствуют
Сведения о расположении земельного участка в границах территории, в отношении которой утвержден проект межевания территории:	данные отсутствуют

Государственный регистратор		ФГИС ЕГРН
полное наименование должности	подпись	инициалы, фамилия

М.П.

Раздел 1

Выписка из Единого государственного реестра недвижимости об объекте недвижимости

Сведения о характеристиках объекта недвижимости

Земельный участок			
(вид объекта недвижимости)			
Лист № ___ Раздела **1**	Всего листов раздела **1**: ___	Всего разделов: ___	Всего листов выписки: ___
15.09.2021 № 99/2021/417615839			
Кадастровый номер:		**47:01:0000000:50775**	

Условный номер земельного участка:	данные отсутствуют
Сведения о принятии акта и (или) заключении договора, предусматривающих предоставление в соответствии с земельным законодательством исполнительным органом государственной власти или органом местного самоуправления находящегося в государственной или муниципальной собственности земельного участка для строительства наемного дома социального использования или наемного дома коммерческого использования:	данные отсутствуют
Сведения о том, что земельный участок или земельные участки образованы на основании решения об изъятии земельного участка и (или) расположенного на нем объекта недвижимости для государственных или муниципальных нужд:	данные отсутствуют
Сведения о том, что земельный участок образован из земель или земельного участка, государственная собственность на которые не разграничена:	данные отсутствуют
Сведения о наличии земельного спора о местоположении границ земельных участков:	данные отсутствуют
Статус записи об объекте недвижимости:	Сведения об объекте недвижимости имеют статус "актуальные"
Особые отметки:	Граница земельного участка не установлена в соответствии с требованиями земельного законодательства. Посредством данного земельного участка обеспечен доступ к земельному участку (земельным участкам) с кадастровым номером (кадастровыми номерами) 47:01:0908001:726, 47:01:0917001:714. Сведения о видах разрешенного использовании имеют статус «Актуальные незасвидетельствованные». Право (ограничение права, обременение объекта недвижимости) зарегистрировано на данный объект недвижимости с видами разрешенного использования отсутствует. Сведения необходимые для заполнения раздела 3.1 отсутствуют. Сведения необходимые для заполнения раздела 3.2 отсутствуют.
Получатель выписки:	Иванов Евгений Николаевич

Государственный регистратор		ФГИС ЕГРН
полное наименование должности	подпись	инициалы, фамилия

М.П.

Раздел 2

Выписка из Единого государственного реестра недвижимости об объекте недвижимости
Сведения о зарегистрированных правах

Земельный участок			
(вид объекта недвижимости)			
Лист № ___ Раздела **2**	Всего листов раздела **2**: ___	Всего разделов: ___	Всего листов выписки: ___
15.09.2021 № 99/2021/417615839			
Кадастровый номер:		**47:01:0000000:50775**	

1.	Правообладатель (правообладатели):	1.1.	Ленинградская область
2.	Вид, номер и дата государственной регистрации права:	2.1.	Собственность, № 47:01:0000000:50775-47/050/2021-1 от 20.02.2021
3.	Ограничение прав и обременение объекта недвижимости:		не зарегистрировано
4.	Договоры участия в долевом строительстве:		не зарегистрировано
5.	Заявленные в судебном порядке права требования:		данные отсутствуют
6.	Сведения о возражении в отношении зарегистрированного права:		данные отсутствуют
7.	Сведения о наличии решения об изъятии объекта недвижимости для государственных и муниципальных нужд:		данные отсутствуют
8.	Сведения о невозможности государственной регистрации без личного участия правообладателя или его законного представителя:		
9.	Правопритязания и сведения о наличии поступивших, но не рассмотренных заявлений о проведении государственной регистрации права (перехода, прекращения права), ограничения права или обременения объекта недвижимости, сделки в отношении объекта недвижимости:		данные отсутствуют
10.	Сведения об осуществлении государственной регистрации сделки, права, ограничения права без необходимого в силу закона согласия третьего лица, органа:		данные отсутствуют
11.	Сведения о невозможности государственной регистрации перехода, прекращения, ограничения права на земельный участок из земель сельскохозяйственного назначения:		

Государственный регистратор		ФГИС ЕГРН
полное наименование должности	подпись	инициалы, фамилия

М.П.

Раздел 3

Выписка из Единого государственного реестра недвижимости об объекте недвижимости
Описание местоположения земельного участка

Земельный участок			
(вид объекта недвижимости)			
Лист № ___ Раздела **3**	Всего листов раздела **3**: ___	Всего разделов: ___	Всего листов выписки: ___
15.09.2021 № 99/2021/417615839			
Кадастровый номер:		**47:01:0000000:50775**	

План (чертеж, схема) земельного участка			
Масштаб 1: данные отсутствуют	Условные обозначения:		

Государственный регистратор		ФГИС ЕГРН
полное наименование должности	подпись	инициалы, фамилия

М.П.

Раздел 4

Выписка из Единого государственного реестра недвижимости об объекте недвижимости

Сведения о частях земельного участка

Земельный участок			
(вид объекта недвижимости)			
Лист № ___ Раздела **4**	Всего листов раздела **4**: ___	Всего разделов: ___	Всего листов выписки: ___
15.09.2021 № 99/2021/417615839			
Кадастровый номер:		**47:01:0000000:50775**	

План (чертеж, схема) части земельного участка		Учетный номер части: **47:01:0000000:50775/1**	
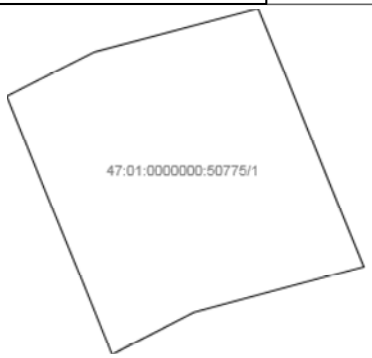			
Масштаб 1: данные отсутствуют	Условные обозначения:		

Государственный регистратор		ФГИС ЕГРН
полное наименование должности	подпись	инициалы, фамилия

М.П.

Раздел 4

Выписка из Единого государственного реестра недвижимости об объекте недвижимости
Сведения о частях земельного участка

Земельный участок			
(вид объекта недвижимости)			
Лист № ___ Раздела **4**	Всего листов раздела **4**: ___	Всего разделов: ___	Всего листов выписки: ___
15.09.2021 № 99/2021/417615839			
Кадастровый номер:		**47:01:0000000:50775**	

План (чертеж, схема) части земельного участка		Учетный номер части: **47:01:0000000:50775/2**	
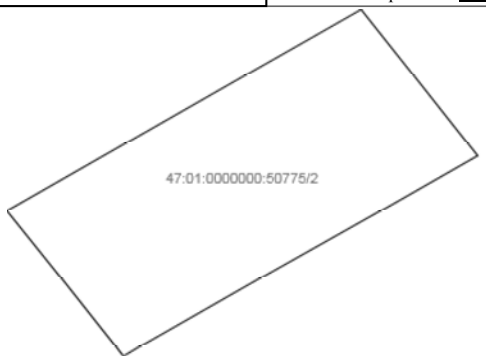			
Масштаб 1: данные отсутствуют	Условные обозначения:		

Государственный регистратор		ФГИС ЕГРН
полное наименование должности	подпись	инициалы, фамилия

М.П.

Раздел 4

Выписка из Единого государственного реестра недвижимости об объекте недвижимости
Сведения о частях земельного участка

Земельный участок			
(вид объекта недвижимости)			
Лист № ___ Раздела **4**	Всего листов раздела **4**: ___	Всего разделов: ___	Всего листов выписки: ___
15.09.2021 № 99/2021/417615839			
Кадастровый номер:		**47:01:0000000:50775**	

План (чертеж, схема) части земельного участка		Учетный номер части: **47:01:0000000:50775/3**	
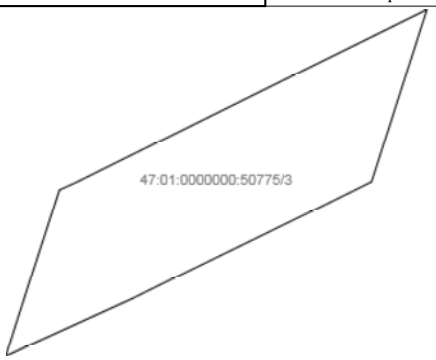			
Масштаб 1: данные отсутствуют	Условные обозначения:		

Государственный регистратор		ФГИС ЕГРН
полное наименование должности	подпись	инициалы, фамилия

М.П.

Раздел 4

Выписка из Единого государственного реестра недвижимости об объекте недвижимости
Сведения о частях земельного участка

Земельный участок			
(вид объекта недвижимости)			
Лист № ___ Раздела **4**	Всего листов раздела **4**: ___	Всего разделов: ___	Всего листов выписки: ___
15.09.2021 № 99/2021/417615839			
Кадастровый номер:		**47:01:0000000:50775**	

План (чертеж, схема) части земельного участка		Учетный номер части: **47:01:0000000:50775/4**	
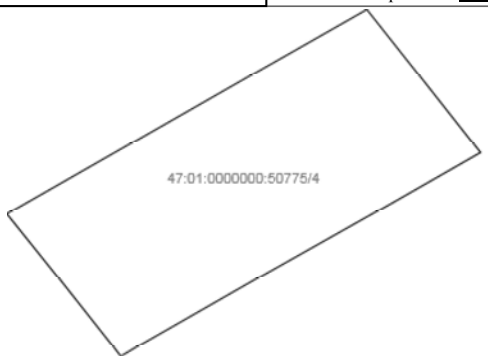			
Масштаб 1: данные отсутствуют	Условные обозначения:		

Государственный регистратор		ФГИС ЕГРН
полное наименование должности	подпись	инициалы, фамилия

М.П.

Раздел 4

Выписка из Единого государственного реестра недвижимости об объекте недвижимости
Сведения о частях земельного участка

Земельный участок			
(вид объекта недвижимости)			
Лист № ___ Раздела **4**	Всего листов раздела **4**: ___	Всего разделов: ___	Всего листов выписки: ___
15.09.2021 № 99/2021/417615839			
Кадастровый номер:		**47:01:0000000:50775**	

План (чертеж, схема) части земельного участка		Учетный номер части: **47:01:0000000:50775/5**	
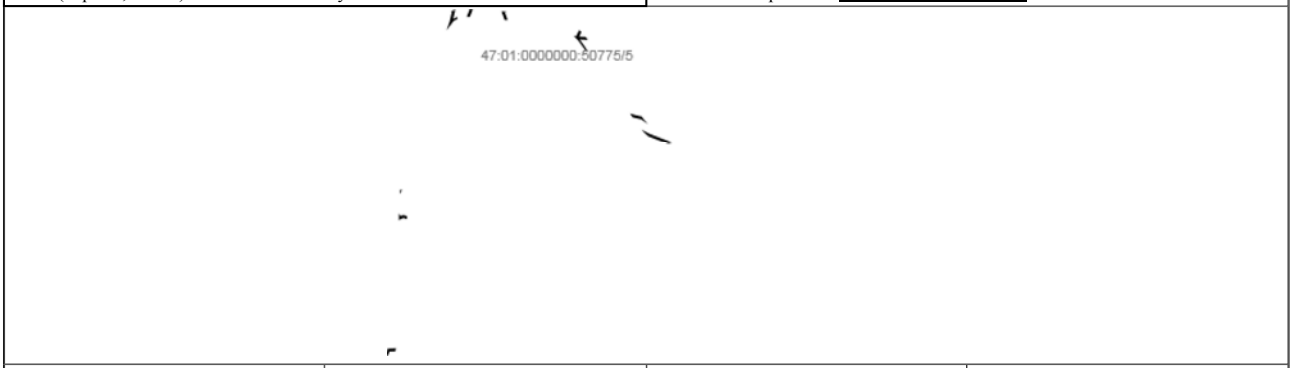			
Масштаб 1: данные отсутствуют	Условные обозначения:		

Государственный регистратор		ФГИС ЕГРН
полное наименование должности	подпись	инициалы, фамилия

М.П.

Раздел 4

Выписка из Единого государственного реестра недвижимости об объекте недвижимости
Сведения о частях земельного участка

Земельный участок			
(вид объекта недвижимости)			
Лист № ___ Раздела **4**	Всего листов раздела **4**: ___	Всего разделов: ___	Всего листов выписки: ___
15.09.2021 № 99/2021/417615839			
Кадастровый номер:		**47:01:0000000:50775**	

План (чертеж, схема) части земельного участка		Учетный номер части: **47:01:0000000:50775/6**	
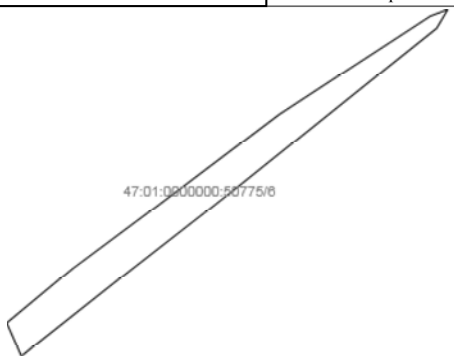			
Масштаб 1: данные отсутствуют	Условные обозначения:		

Государственный регистратор		ФГИС ЕГРН
полное наименование должности	подпись	инициалы, фамилия

М.П.

Раздел 4

Выписка из Единого государственного реестра недвижимости об объекте недвижимости
Сведения о частях земельного участка

Земельный участок			
(вид объекта недвижимости)			
Лист № ___ Раздела **4**	Всего листов раздела **4**: ___	Всего разделов: ___	Всего листов выписки: ___
15.09.2021 № 99/2021/417615839			
Кадастровый номер:		**47:01:0000000:50775**	

План (чертеж, схема) части земельного участка		Учетный номер части: **47:01:0000000:50775/7**	
00:50775/7			
Масштаб 1: данные отсутствуют	Условные обозначения:		

Государственный регистратор		ФГИС ЕГРН
полное наименование должности	подпись	инициалы, фамилия

М.П.

Раздел 4

Выписка из Единого государственного реестра недвижимости об объекте недвижимости
Сведения о частях земельного участка

Земельный участок			
(вид объекта недвижимости)			
Лист № ___ Раздела **4**	Всего листов раздела **4**: ___	Всего разделов: ___	Всего листов выписки: ___
15.09.2021 № 99/2021/417615839			
Кадастровый номер:		**47:01:0000000:50775**	

План (чертеж, схема) части земельного участка		Учетный номер части: **47:01:0000000:50775/8**	
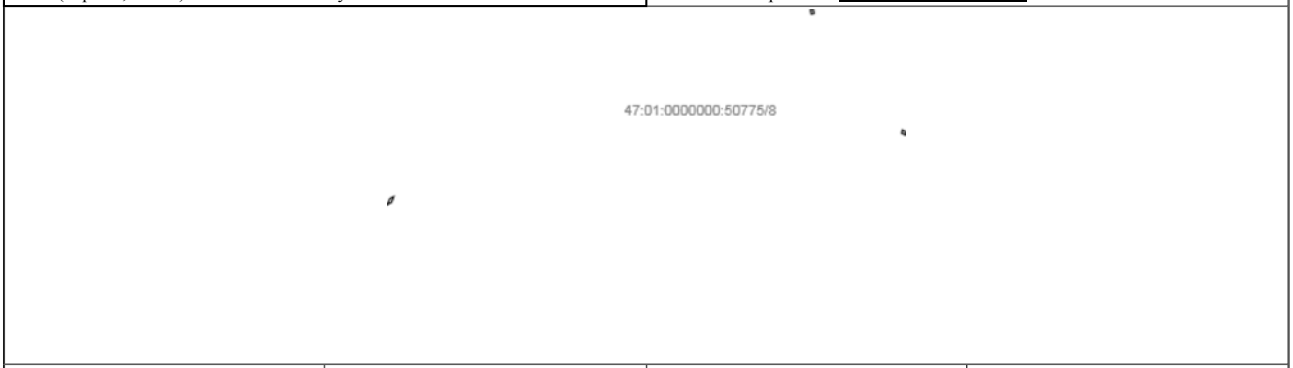			
Масштаб 1: данные отсутствуют	Условные обозначения:		

Государственный регистратор		ФГИС ЕГРН
полное наименование должности	подпись	инициалы, фамилия

М.П.

Раздел 4

Выписка из Единого государственного реестра недвижимости об объекте недвижимости
Сведения о частях земельного участка

Земельный участок			
(вид объекта недвижимости)			
Лист № ___ Раздела **4**	Всего листов раздела **4**: ___	Всего разделов: ___	Всего листов выписки: ___
15.09.2021 № 99/2021/417615839			
Кадастровый номер:		**47:01:0000000:50775**	

План (чертеж, схема) части земельного участка		Учетный номер части: **47:01:0000000:50775/9**	
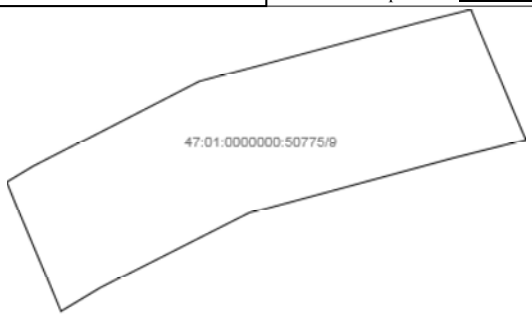			
Масштаб 1: данные отсутствуют	Условные обозначения:		

Государственный регистратор		ФГИС ЕГРН
полное наименование должности	подпись	инициалы, фамилия

М.П.

Раздел 4

Выписка из Единого государственного реестра недвижимости об объекте недвижимости
Сведения о частях земельного участка

Земельный участок			
(вид объекта недвижимости)			
Лист № ___ Раздела **4**	Всего листов раздела **4**: ___	Всего разделов: ___	Всего листов выписки: ___
15.09.2021 № 99/2021/417615839			
Кадастровый номер:		**47:01:0000000:50775**	

План (чертеж, схема) части земельного участка		Учетный номер части: **47:01:0000000:50775/10**	
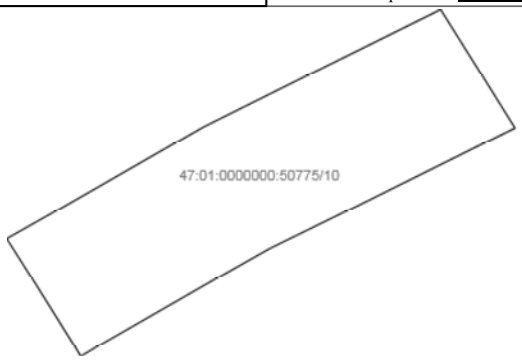			
Масштаб 1: данные отсутствуют	Условные обозначения:		

Государственный регистратор		ФГИС ЕГРН
полное наименование должности	подпись	инициалы, фамилия

М.П.

Раздел 4

Выписка из Единого государственного реестра недвижимости об объекте недвижимости

Сведения о частях земельного участка

Земельный участок			
(вид объекта недвижимости)			
Лист № ___ Раздела **4**	Всего листов раздела **4**: ___	Всего разделов: ___	Всего листов выписки: ___
15.09.2021 № 99/2021/417615839			
Кадастровый номер:		**47:01:0000000:50775**	

План (чертеж, схема) части земельного участка		Учетный номер части: **47:01:0000000:50775/11**	
Масштаб 1: данные отсутствуют	Условные обозначения:		

Государственный регистратор		ФГИС ЕГРН
полное наименование должности	подпись	инициалы, фамилия

М.П.

Раздел 4

Выписка из Единого государственного реестра недвижимости об объекте недвижимости
Сведения о частях земельного участка

Земельный участок			
(вид объекта недвижимости)			
Лист № ___ Раздела **4**	Всего листов раздела **4**: ___	Всего разделов: ___	Всего листов выписки: ___
15.09.2021 № 99/2021/417615839			
Кадастровый номер:		**47:01:0000000:50775**	

План (чертеж, схема) части земельного участка		Учетный номер части: **47:01:0000000:50775/12**	
			
Масштаб 1: данные отсутствуют	Условные обозначения:		

Государственный регистратор		ФГИС ЕГРН
полное наименование должности	подпись	инициалы, фамилия

М.П.

Раздел 4

Выписка из Единого государственного реестра недвижимости об объекте недвижимости
Сведения о частях земельного участка

Земельный участок			
(вид объекта недвижимости)			
Лист № ___ Раздела **4**	Всего листов раздела **4**: ___	Всего разделов: ___	Всего листов выписки: ___
15.09.2021 № 99/2021/417615839			
Кадастровый номер:		**47:01:0000000:50775**	

План (чертеж, схема) части земельного участка		Учетный номер части: **47:01:0000000:50775/13**	
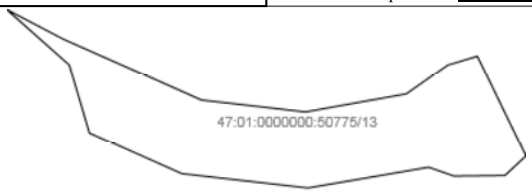			
Масштаб 1: данные отсутствуют	Условные обозначения:		

Государственный регистратор		ФГИС ЕГРН
полное наименование должности	подпись	инициалы, фамилия

М.П.

Раздел 4

Выписка из Единого государственного реестра недвижимости об объекте недвижимости
Сведения о частях земельного участка

Земельный участок			
(вид объекта недвижимости)			
Лист № ___ Раздела **4**	Всего листов раздела **4**: ___	Всего разделов: ___	Всего листов выписки: ___
15.09.2021 № 99/2021/417615839			
Кадастровый номер:		**47:01:0000000:50775**	

План (чертеж, схема) части земельного участка		Учетный номер части: **47:01:0000000:50775/14**	
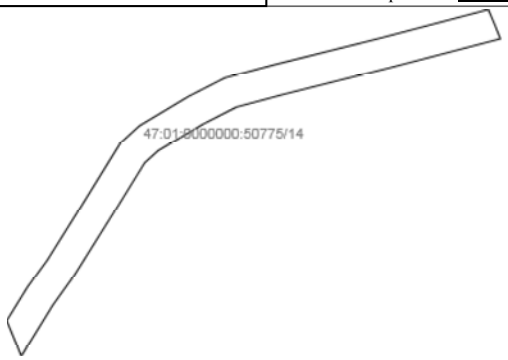			
Масштаб 1: данные отсутствуют	Условные обозначения:		

Государственный регистратор		ФГИС ЕГРН
полное наименование должности	подпись	инициалы, фамилия

М.П.

Раздел 4

Выписка из Единого государственного реестра недвижимости об объекте недвижимости
Сведения о частях земельного участка

Земельный участок			
(вид объекта недвижимости)			
Лист № ___ Раздела **4**	Всего листов раздела **4**: ___	Всего разделов: ___	Всего листов выписки: ___
15.09.2021 № 99/2021/417615839			
Кадастровый номер:		**47:01:0000000:50775**	

План (чертеж, схема) части земельного участка		Учетный номер части: **47:01:0000000:50775/15**	
Масштаб 1: данные отсутствуют	Условные обозначения:		

Государственный регистратор		ФГИС ЕГРН
полное наименование должности	подпись	инициалы, фамилия

М.П.

Раздел 4

Выписка из Единого государственного реестра недвижимости об объекте недвижимости
Сведения о частях земельного участка

Земельный участок			
(вид объекта недвижимости)			
Лист № ___ Раздела **4**	Всего листов раздела **4**: ___	Всего разделов: ___	Всего листов выписки: ___
15.09.2021 № 99/2021/417615839			
Кадастровый номер:		**47:01:0000000:50775**	

План (чертеж, схема) части земельного участка		Учетный номер части: **47:01:0000000:50775/16**	
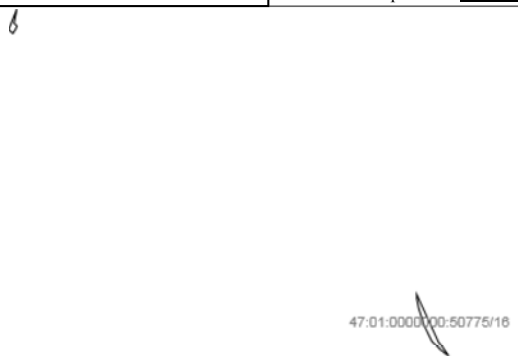			
Масштаб 1: данные отсутствуют	Условные обозначения:		

Государственный регистратор		ФГИС ЕГРН
полное наименование должности	подпись	инициалы, фамилия

М.П.

Раздел 4

Выписка из Единого государственного реестра недвижимости об объекте недвижимости
Сведения о частях земельного участка

Земельный участок			
(вид объекта недвижимости)			
Лист № ___ Раздела **4**	Всего листов раздела **4**: ___	Всего разделов: ___	Всего листов выписки: ___
15.09.2021 № 99/2021/417615839			
Кадастровый номер:		**47:01:0000000:50775**	

План (чертеж, схема) части земельного участка		Учетный номер части: **47:01:0000000:50775/17**	
Масштаб 1: данные отсутствуют	Условные обозначения:		

Государственный регистратор		ФГИС ЕГРН
полное наименование должности	подпись	инициалы, фамилия

М.П.

Раздел 4

Выписка из Единого государственного реестра недвижимости об объекте недвижимости
Сведения о частях земельного участка

Земельный участок			
(вид объекта недвижимости)			
Лист № ___ Раздела **4**	Всего листов раздела **4**: ___	Всего разделов: ___	Всего листов выписки: ___
15.09.2021 № 99/2021/417615839			
Кадастровый номер:		**47:01:0000000:50775**	

План (чертеж, схема) части земельного участка		Учетный номер части: **47:01:0000000:50775/18**	
Масштаб 1: данные отсутствуют	Условные обозначения:		

Государственный регистратор		ФГИС ЕГРН
полное наименование должности	подпись	инициалы, фамилия

М.П.

Раздел 4.1

Выписка из Единого государственного реестра недвижимости об объекте недвижимости
Сведения о частях земельного участка

Земельный участок			
(вид объекта недвижимости)			
Лист № ___ Раздела **4.1**	Всего листов раздела **4.1 :** ___	Всего разделов: ___	Всего листов выписки: ___
15.09.2021 № 99/2021/417615839			
Кадастровый номер:		**47:01:0000000:50775**	

Учетный номер части	Площадь ($м^2$)	Содержание ограничения в использовании или ограничения права на объект недвижимости или обременения объекта недвижимости
1	2	3
1	467	Ограничения прав на земельный участок, предусмотренные статьями 56, 56.1 Земельного кодекса Российской Федерации, Карта (план) объекта землеустройства № 499/2014 от 26.05.2014, срок действия: 28.12.2016
2	1070	Ограничения прав на земельный участок, предусмотренные статьями 56, 56.1 Земельного кодекса Российской Федерации, Карта (план) № 313/2012 от 29.11.2012, срок действия: 28.12.2016
3	1521	Ограничения прав на земельный участок, предусмотренные статьями 56, 56.1 Земельного кодекса Российской Федерации, Карта (план) № 289/2012 от 27.11.2012, срок действия: 28.12.2016
4	1111	Ограничения прав на земельный участок, предусмотренные статьями 56, 56.1 Земельного кодекса Российской Федерации, Карта (план) № 309/2012 от 29.11.2012, срок действия: 28.12.2016
5	1520	Ограничения прав на земельный участок, предусмотренные статьями 56, 56.1 Земельного кодекса Российской Федерации, Справка о балансовой принадлежности № 465 от 03.09.2013, срок действия: 28.12.2016
6	1219	Ограничения прав на земельный участок, предусмотренные статьями 56, 56.1 Земельного кодекса Российской Федерации, Карта (план) объекта землеустройства № 500/2014 от 26.05.2014, срок действия: 28.12.2016
7	3481	Ограничения прав на земельный участок, предусмотренные статьями 56, 56.1 Земельного кодекса Российской Федерации, Карта (план) № 326/2012 от 06.12.2012, срок действия: 28.12.2016
8	2403	Ограничения прав на земельный участок, предусмотренные статьями 56, 56.1 Земельного кодекса Российской Федерации, Карта (план) № 37322 от 26.09.2012, срок действия: 28.12.2016

Государственный регистратор		ФГИС ЕГРН
полное наименование должности	подпись	инициалы, фамилия

М.П.

Раздел 4.1

Выписка из Единого государственного реестра недвижимости об объекте недвижимости
Сведения о частях земельного участка

Земельный участок			
(вид объекта недвижимости)			
Лист № ___ Раздела **4.1**	Всего листов раздела **4.1 :** ___	Всего разделов: ___	Всего листов выписки: ___
15.09.2021 № 99/2021/417615839			
Кадастровый номер:		**47:01:0000000:50775**	

Учетный номер части	Площадь ($м^2$)	Содержание ограничения в использовании или ограничения права на объект недвижимости или обременения объекта недвижимости
1	2	3
9	1731	Ограничения прав на земельный участок, предусмотренные статьями 56, 56.1 Земельного кодекса Российской Федерации, Карта (план) объекта землеустройства № 360/2014 от 11.03.2014, срок действия: 28.12.2016
10	1713	Ограничения прав на земельный участок, предусмотренные статьями 56, 56.1 Земельного кодекса Российской Федерации, Свидетельство о государственной регистрации права № 47-01/00-6/2003-42 от 22.07.2003, срок действия: 28.12.2016
11	139	Ограничения прав на земельный участок, предусмотренные статьями 56, 56.1 Земельного кодекса Российской Федерации, Водный кодекс Российской Федерации № 74-ФЗ от 03.06.2006, срок действия: 09.10.2019
12	357	Ограничения прав на земельный участок, предусмотренные статьями 56, 56.1 Земельного кодекса Российской Федерации, Водный кодекс Российской Федерации № 74-ФЗ от 03.06.2006, срок действия: 10.10.2019
13	3162	Ограничения прав на земельный участок, предусмотренные статьями 56, 56.1 Земельного кодекса Российской Федерации, Водный кодекс Российской Федерации № 74-ФЗ от 03.06.2006, срок действия: 11.10.2019
14	9492	Ограничения прав на земельный участок, предусмотренные статьями 56, 56.1 Земельного кодекса Российской Федерации, Доверенность № 78/130-н/78-2019-7-1285 от 24.09.2020, срок действия: 18.05.2021
15	2681	Ограничения прав на земельный участок, предусмотренные статьями 56, 56.1 Земельного кодекса Российской Федерации, Доверенность № 9061284 от 16.09.2020, срок действия: 08.06.2021
16	2397	Ограничения прав на земельный участок, предусмотренные статьями 56, 56.1 Земельного кодекса Российской Федерации, Доверенность № 9061284 от 16.09.2020, срок действия: 09.06.2021

Государственный регистратор		ФГИС ЕГРН
полное наименование должности	подпись	инициалы, фамилия

М.П.

Раздел 4.1

Выписка из Единого государственного реестра недвижимости об объекте недвижимости
Сведения о частях земельного участка

Земельный участок			
(вид объекта недвижимости)			
Лист № ___ Раздела **4.1**	Всего листов раздела **4.1 :** ___	Всего разделов: ___	Всего листов выписки: ___
15.09.2021 № 99/2021/417615839			
Кадастровый номер:		**47:01:0000000:50775**	

Учетный номер части	Площадь ($м^2$)	Содержание ограничения в использовании или ограничения права на объект недвижимости или обременения объекта недвижимости
1	2	3
17	1002	Ограничения прав на земельный участок, предусмотренные статьями 56, 56.1 Земельного кодекса Российской Федерации, Доверенность № 9061284 от 16.09.2020, срок действия: 18.06.2021
18	680	Ограничения прав на земельный участок, предусмотренные статьями 56, 56.1 Земельного кодекса Российской Федерации, Доверенность № 9061284 от 16.09.2020, срок действия: 22.06.2021

Государственный регистратор		ФГИС ЕГРН
полное наименование должности	подпись	инициалы, фамилия

М.П.

Раздел 4.2

Выписка из Единого государственного реестра недвижимости об объекте недвижимости

Сведения о частях земельного участка

Земельный участок			
(вид объекта недвижимости)			
Лист № ___ Раздела **4.2**	Всего листов раздела **4.2 :** ___	Всего разделов: ___	Всего листов выписки: ___
15.09.2021 № 99/2021/417615839			
Кадастровый номер:		**47:01:0000000:50775**	

Сведения о характерных точках границы части (частей) земельного участка

Учетный номер части: 1

Система координат: МСК 53 (Зона-2)
Зона №

Номер точки	Координаты, м		Описание закрепления на местности	Средняя квадратическая погрешность определения координат характерных точек границы части земельного участка, м
	X	Y		
1	2	3	4	5
1	538146.57	1299767.22	данные отсутствуют	данные отсутствуют
1	538146.57	1299767.22	данные отсутствуют	данные отсутствуют
1	538146.57	1299767.22	данные отсутствуют	данные отсутствуют
2	538150.04	1299780.18	данные отсутствуют	данные отсутствуют
3	538139.85	1299784.35	данные отсутствуют	данные отсутствуют
4	538129.51	1299788.57	данные отсутствуют	данные отсутствуют
5	538125.91	1299775.13	данные отсутствуют	данные отсутствуют
5	538125.91	1299775.13	данные отсутствуют	данные отсутствуют
5	538125.91	1299775.13	данные отсутствуют	данные отсутствуют
6	538122.6	1299768.61	данные отсутствуют	данные отсутствуют
7	538131.15	1299765.12	данные отсутствуют	данные отсутствуют
8	538143.04	1299760.26	данные отсутствуют	данные отсутствуют
9	542618.28	1311445.09	данные отсутствуют	данные отсутствуют
10	542642.23	1311487.41	данные отсутствуют	данные отсутствуют
11	542624.83	1311501.33	данные отсутствуют	данные отсутствуют
12	542600.89	1311459.02	данные отсутствуют	данные отсутствуют

Государственный регистратор		ФГИС ЕГРН
полное наименование должности	подпись	инициалы, фамилия

М.П.

Раздел 4.2

Выписка из Единого государственного реестра недвижимости об объекте недвижимости

Сведения о частях земельного участка

Земельный участок			
(вид объекта недвижимости)			
Лист № ___ Раздела **4.2**	Всего листов раздела **4.2 :** ___	Всего разделов: ___	Всего листов выписки: ___
15.09.2021 № 99/2021/417615839			
Кадастровый номер:		**47:01:0000000:50775**	

Номер точки	Координаты, м		Описание закрепления на местности	Средняя квадратическая погрешность определения координат характерных точек границы части земельного участка, м
	X	Y		
1	2	3	4	5
13	538637.92	1301623.37	данные отсутствуют	данные отсутствуют
14	538639.33	1301626.49	данные отсутствуют	данные отсутствуют
15	538668.42	1301685.74	данные отсутствуют	данные отсутствуют
16	538639.3	1301676.35	данные отсутствуют	данные отсутствуют
17	538619.42	1301635.86	данные отсутствуют	данные отсутствуют
18	538609.67	1301614.26	данные отсутствуют	данные отсутствуют
19	542617.79	1311444.21	данные отсутствуют	данные отсутствуют
20	542642.67	1311488.19	данные отсутствуют	данные отсутствуют
21	542625.26	1311502.08	данные отсутствуют	данные отсутствуют
22	542600.39	1311458.14	данные отсутствуют	данные отсутствуют
23	546701.56	1316328.66	данные отсутствуют	данные отсутствуют
24	546694.83	1316340.85	данные отсутствуют	данные отсутствуют
25	546669.91	1316405.37	данные отсутствуют	данные отсутствуют
26	546666.35	1316410.99	данные отсутствуют	данные отсутствуют
27	546664.75	1316404.93	данные отсутствуют	данные отсутствуют
28	546665.79	1316403.29	данные отсутствуют	данные отсутствуют
29	546689.26	1316342.52	данные отсутствуют	данные отсутствуют

Государственный регистратор		ФГИС ЕГРН
полное наименование должности	подпись	инициалы, фамилия

М.П.

Раздел 4.2

Выписка из Единого государственного реестра недвижимости об объекте недвижимости

Сведения о частях земельного участка

Земельный участок			
(вид объекта недвижимости)			
Лист № ___ Раздела **4.2**	Всего листов раздела **4.2 :** ___	Всего разделов: ___	Всего листов выписки: ___
15.09.2021 № 99/2021/417615839			
Кадастровый номер:		**47:01:0000000:50775**	

Номер точки	Координаты, м		Описание закрепления на местности	Средняя квадратическая погрешность определения координат характерных точек границы части земельного участка, м
	X	Y		
1	2	3	4	5
30	546700.69	1316329.41	данные отсутствуют	данные отсутствуют
31	546425.82	1315529.39	данные отсутствуют	данные отсутствуют
32	546428.53	1315529.5	данные отсутствуют	данные отсутствуют
33	546428.35	1315529.69	данные отсутствуют	данные отсутствуют
34	546426.39	1315529.79	данные отсутствуют	данные отсутствуют
35	546422.03	1315529.25	данные отсутствуют	данные отсутствуют
36	546427.29	1315540.33	данные отсутствуют	данные отсутствуют
37	546424.33	1315551.42	данные отсутствуют	данные отсутствуют
38	546419.6	1315551.24	данные отсутствуют	данные отсутствуют
39	546422.41	1315540.77	данные отсутствуют	данные отсутствуют
40	546416.85	1315529.05	данные отсутствуют	данные отсутствуют
41	546509.98	1315533.03	данные отсутствуют	данные отсутствуют
42	546510.68	1315533.07	данные отсутствуют	данные отсутствуют
43	546510.67	1315533.41	данные отсутствуют	данные отсутствуют
44	545990.65	1315491.85	данные отсутствуют	данные отсутствуют
45	545990.45	1315493.96	данные отсутствуют	данные отсутствуют
46	545991.46	1315514.57	данные отсутствуют	данные отсутствуют

Государственный регистратор		ФГИС ЕГРН
полное наименование должности	подпись	инициалы, фамилия

М.П.

Раздел 4.2

Выписка из Единого государственного реестра недвижимости об объекте недвижимости

Сведения о частях земельного участка

Земельный участок			
(вид объекта недвижимости)			
Лист № ___ Раздела **4.2**	Всего листов раздела **4.2 :** ___	Всего разделов: ___	Всего листов выписки: ___
15.09.2021 № 99/2021/417615839			
Кадастровый номер:		**47:01:0000000:50775**	

Номер точки	Координаты, м		Описание закрепления на местности	Средняя квадратическая погрешность определения координат характерных точек границы части земельного участка, м
	X	Y		
1	2	3	4	5
47	545986.81	1315513.54	данные отсутствуют	данные отсутствуют
48	545985.93	1315495.2	данные отсутствуют	данные отсутствуют
49	545969.6	1315487.18	данные отсутствуют	данные отсутствуют
50	547077.02	1315751.64	данные отсутствуют	данные отсутствуют
51	547092.59	1315757.75	данные отсутствуют	данные отсутствуют
52	547098.69	1315760.16	данные отсутствуют	данные отсутствуют
53	547098.49	1315765.02	данные отсутствуют	данные отсутствуют
54	547090.91	1315762.04	данные отсутствуют	данные отсутствуют
55	547076.82	1315756.5	данные отсутствуют	данные отсутствуют
56	547090.11	1315864.67	данные отсутствуют	данные отсутствуют
57	547090.18	1315864.76	данные отсутствуют	данные отсутствуют
58	547089.43	1315871.4	данные отсутствуют	данные отсутствуют
59	547088.53	1315870.22	данные отсутствуют	данные отсутствуют
60	547069.29	1315877.65	данные отсутствуют	данные отсутствуют
61	547066.54	1315877.98	данные отсутствуют	данные отсутствуют
62	547067.08	1315873.28	данные отсутствуют	данные отсутствуют
63	547068.18	1315873.15	данные отсутствуют	данные отсутствуют

Государственный регистратор		ФГИС ЕГРН
полное наименование должности	подпись	инициалы, фамилия

М.П.

Раздел 4.2

Выписка из Единого государственного реестра недвижимости об объекте недвижимости

Сведения о частях земельного участка

Земельный участок			
(вид объекта недвижимости)			
Лист № ___ Раздела **4.2**	Всего листов раздела **4.2 :** ___	Всего разделов: ___	Всего листов выписки: ___
15.09.2021 № 99/2021/417615839			
Кадастровый номер:		**47:01:0000000:50775**	

Номер точки	Координаты, м		Описание закрепления на местности	Средняя квадратическая погрешность определения координат характерных точек границы части земельного участка, м
	X	Y		
1	2	3	4	5
64	547060.11	1315694.97	данные отсутствуют	данные отсутствуют
65	547090.32	1315701.96	данные отсутствуют	данные отсутствуют
66	547091.13	1315700.76	данные отсутствуют	данные отсутствуют
67	547093.43	1315703.98	данные отсутствуют	данные отсутствуют
68	547094.1	1315707.85	данные отсутствуют	данные отсутствуют
69	547090.73	1315706.78	данные отсутствуют	данные отсутствуют
70	547063.74	1315700.52	данные отсутствуют	данные отсутствуют
71	547071.6	1315715.35	данные отсутствуют	данные отсутствуют
72	547070.2	1315715.88	данные отсутствуют	данные отсутствуют
73	547062.31	1315702.77	данные отсутствуют	данные отсутствуют
74	547056.92	1315698.72	данные отсутствуют	данные отсутствуют
75	547056.9	1315698.71	данные отсутствуют	данные отсутствуют
76	547044.57	1315689.46	данные отсутствуют	данные отсутствуют
77	547009.57	1316106.14	данные отсутствуют	данные отсутствуют
78	547028.63	1316115.63	данные отсутствуют	данные отсутствуют
79	547025.32	1316119.12	данные отсутствуют	данные отсутствуют
80	547009.16	1316111.07	данные отсутствуют	данные отсутствуют

Государственный регистратор		ФГИС ЕГРН
полное наименование должности	подпись	инициалы, фамилия

М.П.

Раздел 4.2

Выписка из Единого государственного реестра недвижимости об объекте недвижимости

Сведения о частях земельного участка

Земельный участок			
(вид объекта недвижимости)			
Лист № ___ Раздела **4.2**	Всего листов раздела **4.2 :** ___	Всего разделов: ___	Всего листов выписки: ___
15.09.2021 № 99/2021/417615839			
Кадастровый номер:		**47:01:0000000:50775**	

Номер точки	Координаты, м		Описание закрепления на местности	Средняя квадратическая погрешность определения координат характерных точек границы части земельного участка, м
	X	Y		
1	2	3	4	5
81	547007.84	1316134.99	данные отсутствуют	данные отсутствуют
82	547003.05	1316138.5	данные отсутствуют	данные отсутствуют
83	547004.49	1316112.11	данные отсутствуют	данные отсутствуют
84	546977.72	1316131.25	данные отсутствуют	данные отсутствуют
85	546962.23	1316141.15	данные отсутствуют	данные отсутствуют
86	547001.3	1316112.51	данные отсутствуют	данные отсутствуют
87	547009.98	1316103.35	данные отсутствуют	данные отсутствуют
88	546757.28	1316286.13	данные отсутствуют	данные отсутствуют
89	546753.9	1316297.53	данные отсутствуют	данные отсутствуют
90	546749.24	1316317.92	данные отсутствуют	данные отсутствуют
91	546742.58	1316322.37	данные отсутствуют	данные отсутствуют
92	546740.19	1316324.42	данные отсутствуют	данные отсутствуют
93	546744.39	1316318.53	данные отсутствуют	данные отсутствуют
94	546749.44	1316296.36	данные отсутствуют	данные отсутствуют
95	546751.3	1316290.12	данные отсутствуют	данные отсутствуют
96	539052.05	1303406.81	данные отсутствуют	данные отсутствуют
97	539094.66	1303463.76	данные отсутствуют	данные отсутствуют

Государственный регистратор		ФГИС ЕГРН
полное наименование должности	подпись	инициалы, фамилия

М.П.

Раздел 4.2

Выписка из Единого государственного реестра недвижимости об объекте недвижимости

Сведения о частях земельного участка

Земельный участок			
(вид объекта недвижимости)			
Лист № ___ Раздела **4.2**	Всего листов раздела **4.2 :** ___	Всего разделов: ___	Всего листов выписки: ___
15.09.2021 № 99/2021/417615839			
Кадастровый номер:		**47:01:0000000:50775**	

Номер точки	Координаты, м		Описание закрепления на местности	Средняя квадратическая погрешность определения координат характерных точек границы части земельного участка, м
	X	Y		
1	2	3	4	5
98	539121.62	1303505.39	данные отсутствуют	данные отсутствуют
99	539123.44	1303510.2	данные отсутствуют	данные отсутствуют
100	539118.33	1303507.15	данные отсутствуют	данные отсутствуют
101	539074.28	1303451.71	данные отсутствуют	данные отсутствуют
102	539028.07	1303392.73	данные отсутствуют	данные отсутствуют
103	539037.15	1303388.7	данные отсутствуют	данные отсутствуют
104	556204.94	1329958.65	данные отсутствуют	данные отсутствуют
105	556167.8	1329983.58	данные отсутствуют	данные отсутствуют
106	556162.1	1329985.95	данные отсутствуют	данные отсутствуют
107	556153.9	1329965.53	данные отсутствуют	данные отсутствуют
108	556157.34	1329964.1	данные отсутствуют	данные отсутствуют
109	556196.55	1329937.78	данные отсутствуют	данные отсутствуют
110	555744.35	1330419.7	данные отсутствуют	данные отсутствуют
111	555742.51	1330423.48	данные отсутствуют	данные отсутствуют
112	555717.7	1330424.16	данные отсутствуют	данные отсутствуют
113	555724.34	1330410.54	данные отсутствуют	данные отсутствуют
114	555740.19	1330373.54	данные отсутствуют	данные отсутствуют

Государственный регистратор		ФГИС ЕГРН
полное наименование должности	подпись	инициалы, фамилия

М.П.

Раздел 4.2

Выписка из Единого государственного реестра недвижимости об объекте недвижимости

Сведения о частях земельного участка

Земельный участок			
(вид объекта недвижимости)			
Лист № ___ Раздела **4.2**	Всего листов раздела **4.2 :** ___	Всего разделов: ___	Всего листов выписки: ___
15.09.2021 № 99/2021/417615839			
Кадастровый номер:		**47:01:0000000:50775**	

Номер точки	Координаты, м		Описание закрепления на местности	Средняя квадратическая погрешность определения координат характерных точек границы части земельного участка, м
	X	Y		
1	2	3	4	5
115	555764.41	1330372.88	данные отсутствуют	данные отсутствуют
116	546133.59	1315509.58	данные отсутствуют	данные отсутствуют
117	546130.8	1315514.29	данные отсутствуют	данные отсутствуют
118	546138.04	1315515.4	данные отсутствуют	данные отсутствуют
119	546140.45	1315511.29	данные отсутствуют	данные отсутствуют
120	546164.37	1315517.09	данные отсутствуют	данные отсутствуют
121	546164.57	1315522.3	данные отсутствуют	данные отсутствуют
122	546166.59	1315522.46	данные отсутствуют	данные отсутствуют
123	546170.21	1315539.77	данные отсутствуют	данные отсутствуют
124	546166.5	1315539.49	данные отсутствуют	данные отсутствуют
125	546116.7	1315528.64	данные отсутствуют	данные отсутствуют
126	546112.89	1315510.43	данные отсутствуют	данные отсутствуют
127	546113.94	1315510.49	данные отсутствуют	данные отсутствуют
128	546116.91	1315506.05	данные отсутствуют	данные отсутствуют
129	555221.18	1326445.46	данные отсутствуют	данные отсутствуют
130	555240.8	1326456.34	данные отсутствуют	данные отсутствуют
131	555268.68	1326468.41	данные отсутствуют	данные отсутствуют

Государственный регистратор		ФГИС ЕГРН
полное наименование должности	подпись	инициалы, фамилия

М.П.

Раздел 4.2

Выписка из Единого государственного реестра недвижимости об объекте недвижимости

Сведения о частях земельного участка

Земельный участок			
(вид объекта недвижимости)			
Лист № ___ Раздела **4.2**	Всего листов раздела **4.2 :** ___	Всего разделов: ___	Всего листов выписки: ___
15.09.2021 № 99/2021/417615839			
Кадастровый номер:		**47:01:0000000:50775**	

Номер точки	Координаты, м		Описание закрепления на местности	Средняя квадратическая погрешность определения координат характерных точек границы части земельного участка, м
	X	Y		
1	2	3	4	5
132	555283.9	1326497.38	данные отсутствуют	данные отсутствуют
133	555266.53	1326491.47	данные отсутствуют	данные отсутствуют
134	555241.12	1326480.46	данные отсутствуют	данные отсутствуют
135	555227.9	1326455.3	данные отсутствуют	данные отсутствуют
136	556686.83	1329660.14	данные отсутствуют	данные отсутствуют
137	556681.95	1329660.6	данные отсутствуют	данные отсутствуют
138	556657.21	1329664.99	данные отсутствуют	данные отсутствуют
139	556653.51	1329643.3	данные отсутствуют	данные отсутствуют
140	556679	1329638.78	данные отсутствуют	данные отсутствуют
141	556683.12	1329638.39	данные отсутствуют	данные отсутствуют
142	555760.92	1330326	данные отсутствуют	данные отсутствуют
143	555783.32	1330329.76	данные отсутствуют	данные отсутствуют
144	555770.79	1330358.07	данные отсутствуют	данные отсутствуют
145	555748.43	1330354.32	данные отсутствуют	данные отсутствуют
146	555749.6	1330351.58	данные отсутствуют	данные отсутствуют
147	538130.76	1299736.78	данные отсутствуют	данные отсутствуют
148	538133.21	1299740.91	данные отсутствуют	данные отсутствуют

Государственный регистратор		ФГИС ЕГРН
полное наименование должности	подпись	инициалы, фамилия

М.П.

Раздел 4.2

Выписка из Единого государственного реестра недвижимости об объекте недвижимости

Сведения о частях земельного участка

Земельный участок			
(вид объекта недвижимости)			
Лист № ___ Раздела **4.2**	Всего листов раздела **4.2 :** ___	Всего разделов: ___	Всего листов выписки: ___
15.09.2021 № 99/2021/417615839			
Кадастровый номер:		**47:01:0000000:50775**	

Номер точки	Координаты, м		Описание закрепления на местности	Средняя квадратическая погрешность определения координат характерных точек границы части земельного участка, м
	X	Y		
1	2	3	4	5
148	538133.21	1299740.91	данные отсутствуют	данные отсутствуют
149	538155.73	1299801.47	данные отсутствуют	данные отсутствуют
149	538155.73	1299801.47	данные отсутствуют	данные отсутствуют
150	538157.88	1299810.05	данные отсутствуют	данные отсутствуют
151	538154.79	1299811.32	данные отсутствуют	данные отсутствуют
152	538142.37	1299816.59	данные отсутствуют	данные отсутствуют
153	538137.38	1299818.74	данные отсутствуют	данные отсутствуют
154	538134.42	1299806.94	данные отсутствуют	данные отсутствуют
154	538134.42	1299806.94	данные отсутствуют	данные отсутствуют
155	538113.92	1299751.51	данные отсутствуют	данные отсутствуют
155	538113.92	1299751.51	данные отсутствуют	данные отсутствуют
156	538110.26	1299745.34	данные отсутствуют	данные отсутствуют
157	538113.38	1299744.04	данные отсутствуют	данные отсутствуют
158	538126.07	1299738.7	данные отсутствуют	данные отсутствуют
159	542671.74	1311539.49	данные отсутствуют	данные отсутствуют
160	542689.58	1311570.87	данные отсутствуют	данные отсутствуют
161	542708.04	1311608.34	данные отсутствуют	данные отсутствуют

Государственный регистратор		ФГИС ЕГРН
полное наименование должности	подпись	инициалы, фамилия

М.П.

Раздел 4.2

Выписка из Единого государственного реестра недвижимости об объекте недвижимости

Сведения о частях земельного участка

Земельный участок			
(вид объекта недвижимости)			
Лист № ___ Раздела **4.2**	Всего листов раздела **4.2 :** ___	Всего разделов: ___	Всего листов выписки: ___
15.09.2021 № 99/2021/417615839			
Кадастровый номер:		**47:01:0000000:50775**	

Номер точки	Координаты, м		Описание закрепления на местности	Средняя квадратическая погрешность определения координат характерных точек границы части земельного участка, м
	X	Y		
1	2	3	4	5
162	542689.33	1311620.14	данные отсутствуют	данные отсутствуют
163	542670.14	1311581.18	данные отсутствуют	данные отсутствуют
164	542653.11	1311551.24	данные отсутствуют	данные отсутствуют
165	543590.34	1314972.44	данные отсутствуют	данные отсутствуют
165	543590.34	1314972.44	данные отсутствуют	данные отсутствуют
166	543590.57	1314973.22	данные отсутствуют	данные отсутствуют
167	543589.86	1314977.87	данные отсутствуют	данные отсутствуют
168	543573.93	1314985.55	данные отсутствуют	данные отсутствуют
169	543564.54	1314989.77	данные отсутствуют	данные отсутствуют
170	543563.89	1314989.7	данные отсутствуют	данные отсутствуют
171	543561.15	1314986.72	данные отсутствуют	данные отсутствуют
171	543561.15	1314986.72	данные отсутствуют	данные отсутствуют
172	545941.6	1315480.96	данные отсутствуют	данные отсутствуют
173	545958.32	1315484.67	данные отсутствуют	данные отсутствуют
174	545948.95	1315489.6	данные отсутствуют	данные отсутствуют
175	545935.12	1315487.92	данные отсутствуют	данные отсутствуют
176	545924.33	1315480.05	данные отсутствуют	данные отсутствуют

Государственный регистратор		ФГИС ЕГРН
полное наименование должности	подпись	инициалы, фамилия

М.П.

Раздел 4.2

Выписка из Единого государственного реестра недвижимости об объекте недвижимости

Сведения о частях земельного участка

Земельный участок			
(вид объекта недвижимости)			
Лист № ___ Раздела **4.2**	Всего листов раздела **4.2 :** ___	Всего разделов: ___	Всего листов выписки: ___
15.09.2021 № 99/2021/417615839			
Кадастровый номер:		**47:01:0000000:50775**	

Номер точки	Координаты, м		Описание закрепления на местности	Средняя квадратическая погрешность определения координат характерных точек границы части земельного участка, м
	X	Y		
1	2	3	4	5
177	545359.27	1315647.18	данные отсутствуют	данные отсутствуют
178	545296.98	1315655.14	данные отсутствуют	данные отсутствуют
179	545294.92	1315654.81	данные отсутствуют	данные отсутствуют
180	545332.38	1315648.8	данные отсутствуют	данные отсутствуют
181	545368.12	1315638.23	данные отсутствуют	данные отсутствуют
182	543595.19	1314851.26	данные отсутствуют	данные отсутствуют
183	543577.48	1314891.56	данные отсутствуют	данные отсутствуют
184	543574.06	1314922.04	данные отсутствуют	данные отсутствуют
185	543579.28	1314951.6	данные отсутствуют	данные отсутствуют
186	543587.77	1314963.79	данные отсутствуют	данные отсутствуют
187	543555.46	1314980.54	данные отсутствуют	данные отсутствуют
188	543555.31	1314965.5	данные отсутствуют	данные отсутствуют
189	543557.84	1314958.14	данные отсутствуют	данные отсутствуют
190	543551.84	1314922.74	данные отсутствуют	данные отсутствуют
191	543555.99	1314885.77	данные отсутствуют	данные отсутствуют
192	543567.91	1314858.65	данные отсутствуют	данные отсутствуют
193	543587.8	1314852.72	данные отсутствуют	данные отсутствуют

Государственный регистратор		ФГИС ЕГРН
полное наименование должности	подпись	инициалы, фамилия

М.П.

Раздел 4.2

Выписка из Единого государственного реестра недвижимости об объекте недвижимости

Сведения о частях земельного участка

Земельный участок			
(вид объекта недвижимости)			
Лист № ___ Раздела **4.2**	Всего листов раздела **4.2 :** ___	Всего разделов: ___	Всего листов выписки: ___
15.09.2021 № 99/2021/417615839			
Кадастровый номер:		**47:01:0000000:50775**	

Номер точки	Координаты, м		Описание закрепления на местности	Средняя квадратическая погрешность определения координат характерных точек границы части земельного участка, м
	X	Y		
1	2	3	4	5
194	543603.95	1314834.38	данные отсутствуют	данные отсутствуют
195	537974.25	1299612.32	данные отсутствуют	данные отсутствуют
196	537997.6	1299626.86	данные отсутствуют	данные отсутствуют
197	538017.16	1299641.04	данные отсутствуют	данные отсутствуют
198	538100.78	1299693.18	данные отсутствуют	данные отсутствуют
199	538112.88	1299706.64	данные отсутствуют	данные отсутствуют
200	538175.01	1299878.39	данные отсутствуют	данные отсутствуют
201	538194.83	1299953.89	данные отсутствуют	данные отсутствуют
202	538182.57	1299959.08	данные отсутствуют	данные отсутствуют
203	538174.32	1299962.4	данные отсутствуют	данные отсутствуют
204	538153.71	1299883.89	данные отсутствуют	данные отсутствуют
205	538095.07	1299719.74	данные отсутствуют	данные отсутствуют
206	538086.44	1299710.14	данные отсутствуют	данные отсутствуют
207	538004.92	1299659.34	данные отсутствуют	данные отсутствуют
208	537985.31	1299645.12	данные отсутствуют	данные отсутствуют
209	537949.31	1299622.7	данные отсутствуют	данные отсутствуют
210	552838.71	1336631.68	данные отсутствуют	данные отсутствуют

Государственный регистратор		ФГИС ЕГРН
полное наименование должности	подпись	инициалы, фамилия

М.П.

Раздел 4.2

Выписка из Единого государственного реестра недвижимости об объекте недвижимости

Сведения о частях земельного участка

Земельный участок			
(вид объекта недвижимости)			
Лист № ___ Раздела **4.2**	Всего листов раздела **4.2 :** ___	Всего разделов: ___	Всего листов выписки: ___
15.09.2021 № 99/2021/417615839			
Кадастровый номер:		**47:01:0000000:50775**	

Номер точки	Координаты, м		Описание закрепления на местности	Средняя квадратическая погрешность определения координат характерных точек границы части земельного участка, м
	X	Y		
1	2	3	4	5
211	552849.25	1336634.11	данные отсутствуют	данные отсутствуют
212	552851.72	1336646.8	данные отсутствуют	данные отсутствуют
213	552849.58	1336661.59	данные отсутствуют	данные отсутствуют
214	552856.02	1336710.76	данные отсутствуют	данные отсутствуют
215	552857.21	1336735.98	данные отсутствуют	данные отсутствуют
216	552858.46	1336789.59	данные отсутствуют	данные отсутствуют
217	552858.04	1336789.3	данные отсутствуют	данные отсутствуют
218	552855.4	1336785.48	данные отсутствуют	данные отсутствуют
219	552845.25	1336714.59	данные отсутствуют	данные отсутствуют
220	552836.79	1336640.35	данные отсутствуют	данные отсутствуют
221	552836.33	1336634.11	данные отсутствуют	данные отсутствуют
222	552836.18	1336632.07	данные отсутствуют	данные отсутствуют
223	555743.29	1330421.87	данные отсутствуют	данные отсутствуют
224	555733.79	1330441.37	данные отсутствуют	данные отсутствуют
225	555711.49	1330436.88	данные отсутствуют	данные отсутствуют
226	555721	1330417.38	данные отсутствуют	данные отсутствуют
227	552849.15	1336462.9	данные отсутствуют	данные отсутствуют

Государственный регистратор		ФГИС ЕГРН
полное наименование должности	подпись	инициалы, фамилия

М.П.

Раздел 4.2

Выписка из Единого государственного реестра недвижимости об объекте недвижимости

Сведения о частях земельного участка

Земельный участок			
(вид объекта недвижимости)			
Лист № ___ Раздела **4.2**	Всего листов раздела **4.2 :** ___	Всего разделов: ___	Всего листов выписки: ___
15.09.2021 № 99/2021/417615839			
Кадастровый номер:		**47:01:0000000:50775**	

Номер точки	Координаты, м		Описание закрепления на местности	Средняя квадратическая погрешность определения координат характерных точек границы части земельного участка, м
	X	Y		
1	2	3	4	5
228	552847.74	1336474.71	данные отсутствуют	данные отсутствуют
229	552840.8	1336532.93	данные отсутствуют	данные отсутствуют
230	552839.45	1336555.14	данные отсутствуют	данные отсутствуют
231	552842.46	1336565.99	данные отсутствуют	данные отсутствуют
232	552841.94	1336580.02	данные отсутствуют	данные отсутствуют
233	552835.9	1336586.99	данные отсутствуют	данные отсутствуют
234	552833.99	1336587.13	данные отсутствуют	данные отсутствуют
235	552836.89	1336574.32	данные отсутствуют	данные отсутствуют
236	552834.29	1336539.51	данные отсутствуют	данные отсутствуют
237	552837.7	1336504.74	данные отсутствуют	данные отсутствуют
238	552840.94	1336467.88	данные отсутствуют	данные отсутствуют
239	552841.68	1336466.12	данные отсутствуют	данные отсутствуют
240	552842.88	1336464.76	данные отсутствуют	данные отсутствуют
241	552844.37	1336463.79	данные отсутствуют	данные отсутствуют
242	556720.59	1328926.61	данные отсутствуют	данные отсутствуют
243	556772.28	1328947.31	данные отсутствуют	данные отсутствуют
244	556736.85	1328940.53	данные отсутствуют	данные отсутствуют

Государственный регистратор		ФГИС ЕГРН
полное наименование должности	подпись	инициалы, фамилия

М.П.

Раздел 4.2

Выписка из Единого государственного реестра недвижимости об объекте недвижимости

Сведения о частях земельного участка

Земельный участок			
(вид объекта недвижимости)			
Лист № ___ Раздела **4.2**	Всего листов раздела **4.2 :** ___	Всего разделов: ___	Всего листов выписки: ___
15.09.2021 № 99/2021/417615839			
Кадастровый номер:		**47:01:0000000:50775**	

Номер точки	Координаты, м		Описание закрепления на местности	Средняя квадратическая погрешность определения координат характерных точек границы части земельного участка, м
	X	Y		
1	2	3	4	5
245	556729.95	1328948.04	данные отсутствуют	данные отсутствуют
246	556727.34	1328946.99	данные отсутствуют	данные отсутствуют
247	556722.82	1328945.19	данные отсутствуют	данные отсутствуют
248	556710.63	1328937.44	данные отсутствуют	данные отсутствуют
249	555872.92	1330070	данные отсутствуют	данные отсутствуют
250	555889.66	1330047.14	данные отсутствуют	данные отсутствуют
251	555911.27	1330026.02	данные отсутствуют	данные отсутствуют
251	555911.27	1330026.02	данные отсутствуют	данные отсутствуют
252	555951.69	1330005.89	данные отсутствуют	данные отсутствуют
252	555951.69	1330005.89	данные отсутствуют	данные отсутствуют
253	555997.01	1329991.38	данные отсутствуют	данные отсутствуют
253	555997.01	1329991.38	данные отсутствуют	данные отсутствуют
254	556021.19	1329986.54	данные отсутствуют	данные отсутствуют
255	556031.92	1329986.25	данные отсутствуют	данные отсутствуют
256	556024.99	1329989.6	данные отсутствуют	данные отсутствуют
257	555964.41	1330017.64	данные отсутствуют	данные отсутствуют
258	555909.61	1330042.99	данные отсутствуют	данные отсутствуют

Государственный регистратор		ФГИС ЕГРН
полное наименование должности	подпись	инициалы, фамилия

М.П.

Раздел 4.2

Выписка из Единого государственного реестра недвижимости об объекте недвижимости

Сведения о частях земельного участка

Земельный участок			
(вид объекта недвижимости)			
Лист № ___ Раздела **4.2**	Всего листов раздела **4.2 :** ___	Всего разделов: ___	Всего листов выписки: ___
15.09.2021 № 99/2021/417615839			
Кадастровый номер:		**47:01:0000000:50775**	

Номер точки	Координаты, м		Описание закрепления на местности	Средняя квадратическая погрешность определения координат характерных точек границы части земельного участка, м
	X	Y		
1	2	3	4	5
259	556595.51	1328835.78	данные отсутствуют	данные отсутствуют
260	556588.21	1328859.52	данные отсутствуют	данные отсутствуют
261	556570.78	1328848.43	данные отсутствуют	данные отсутствуют
262	556569.49	1328847.61	данные отсутствуют	данные отсутствуют
263	556576.22	1328825.7	данные отсутствуют	данные отсутствуют
264	555999.65	1329990.85	данные отсутствуют	данные отсутствуют
265	555927.36	1330024.66	данные отсутствуют	данные отсутствуют
266	555899.86	1330037.18	данные отсутствуют	данные отсутствуют
267	536575.36	1298367.57	данные отсутствуют	данные отсутствуют
268	536600.12	1298357.79	данные отсутствуют	данные отсутствуют
269	536628.7	1298369.34	данные отсутствуют	данные отсутствуют
270	536627.26	1298370.07	данные отсутствуют	данные отсутствуют
271	536599.21	1298381.15	данные отсутствуют	данные отсутствуют
272	536571.87	1298370.1	данные отсутствуют	данные отсутствуют

Государственный регистратор		ФГИС ЕГРН
полное наименование должности	подпись	инициалы, фамилия

М.П.

Раздел 4.2

Выписка из Единого государственного реестра недвижимости об объекте недвижимости
Сведения о частях земельного участка

Земельный участок			
(вид объекта недвижимости)			
Лист № ___ Раздела **4.2**	Всего листов раздела **4.2 :** ___	Всего разделов: ___	Всего листов выписки: ___
15.09.2021 № 99/2021/417615839			
Кадастровый номер:		**47:01:0000000:50775**	

Сведения о характерных точках границы части (частей) земельного участка

Учетный номер части: 2

Система координат: МСК 53 (Зона-2)
Зона №

Номер точки	Координаты, м		Описание закрепления на местности	Средняя квадратическая погрешность определения координат характерных точек границы части земельного участка, м
	X	Y		
1	2	3	4	5
1	538146.57	1299767.22	данные отсутствуют	данные отсутствуют
1	538146.57	1299767.22	данные отсутствуют	данные отсутствуют
1	538146.57	1299767.22	данные отсутствуют	данные отсутствуют
2	538150.04	1299780.18	данные отсутствуют	данные отсутствуют
3	538139.85	1299784.35	данные отсутствуют	данные отсутствуют
4	538129.51	1299788.57	данные отсутствуют	данные отсутствуют
5	538125.91	1299775.13	данные отсутствуют	данные отсутствуют
5	538125.91	1299775.13	данные отсутствуют	данные отсутствуют
5	538125.91	1299775.13	данные отсутствуют	данные отсутствуют
6	538122.6	1299768.61	данные отсутствуют	данные отсутствуют
7	538131.15	1299765.12	данные отсутствуют	данные отсутствуют
8	538143.04	1299760.26	данные отсутствуют	данные отсутствуют
9	542618.28	1311445.09	данные отсутствуют	данные отсутствуют
10	542642.23	1311487.41	данные отсутствуют	данные отсутствуют
11	542624.83	1311501.33	данные отсутствуют	данные отсутствуют
12	542600.89	1311459.02	данные отсутствуют	данные отсутствуют

Государственный регистратор		ФГИС ЕГРН
полное наименование должности	подпись	инициалы, фамилия

М.П.

Раздел 4.2

Выписка из Единого государственного реестра недвижимости об объекте недвижимости

Сведения о частях земельного участка

Земельный участок			
(вид объекта недвижимости)			
Лист № ___ Раздела **4.2**	Всего листов раздела **4.2 :** ___	Всего разделов: ___	Всего листов выписки: ___
15.09.2021 № 99/2021/417615839			
Кадастровый номер:		**47:01:0000000:50775**	

Номер точки	Координаты, м		Описание закрепления на местности	Средняя квадратическая погрешность определения координат характерных точек границы части земельного участка, м
	X	Y		
1	2	3	4	5
13	538637.92	1301623.37	данные отсутствуют	данные отсутствуют
14	538639.33	1301626.49	данные отсутствуют	данные отсутствуют
15	538668.42	1301685.74	данные отсутствуют	данные отсутствуют
16	538639.3	1301676.35	данные отсутствуют	данные отсутствуют
17	538619.42	1301635.86	данные отсутствуют	данные отсутствуют
18	538609.67	1301614.26	данные отсутствуют	данные отсутствуют
19	542617.79	1311444.21	данные отсутствуют	данные отсутствуют
20	542642.67	1311488.19	данные отсутствуют	данные отсутствуют
21	542625.26	1311502.08	данные отсутствуют	данные отсутствуют
22	542600.39	1311458.14	данные отсутствуют	данные отсутствуют
23	546701.56	1316328.66	данные отсутствуют	данные отсутствуют
24	546694.83	1316340.85	данные отсутствуют	данные отсутствуют
25	546669.91	1316405.37	данные отсутствуют	данные отсутствуют
26	546666.35	1316410.99	данные отсутствуют	данные отсутствуют
27	546664.75	1316404.93	данные отсутствуют	данные отсутствуют
28	546665.79	1316403.29	данные отсутствуют	данные отсутствуют
29	546689.26	1316342.52	данные отсутствуют	данные отсутствуют

Государственный регистратор		ФГИС ЕГРН
полное наименование должности	подпись	инициалы, фамилия

М.П.

Раздел 4.2

Выписка из Единого государственного реестра недвижимости об объекте недвижимости

Сведения о частях земельного участка

Земельный участок			
(вид объекта недвижимости)			
Лист № ___ Раздела **4.2**	Всего листов раздела **4.2 :** ___	Всего разделов: ___	Всего листов выписки: ___
15.09.2021 № 99/2021/417615839			
Кадастровый номер:		**47:01:0000000:50775**	

Номер точки	Координаты, м		Описание закрепления на местности	Средняя квадратическая погрешность определения координат характерных точек границы части земельного участка, м
	X	Y		
1	2	3	4	5
30	546700.69	1316329.41	данные отсутствуют	данные отсутствуют
31	546425.82	1315529.39	данные отсутствуют	данные отсутствуют
32	546428.53	1315529.5	данные отсутствуют	данные отсутствуют
33	546428.35	1315529.69	данные отсутствуют	данные отсутствуют
34	546426.39	1315529.79	данные отсутствуют	данные отсутствуют
35	546422.03	1315529.25	данные отсутствуют	данные отсутствуют
36	546427.29	1315540.33	данные отсутствуют	данные отсутствуют
37	546424.33	1315551.42	данные отсутствуют	данные отсутствуют
38	546419.6	1315551.24	данные отсутствуют	данные отсутствуют
39	546422.41	1315540.77	данные отсутствуют	данные отсутствуют
40	546416.85	1315529.05	данные отсутствуют	данные отсутствуют
41	546509.98	1315533.03	данные отсутствуют	данные отсутствуют
42	546510.68	1315533.07	данные отсутствуют	данные отсутствуют
43	546510.67	1315533.41	данные отсутствуют	данные отсутствуют
44	545990.65	1315491.85	данные отсутствуют	данные отсутствуют
45	545990.45	1315493.96	данные отсутствуют	данные отсутствуют
46	545991.46	1315514.57	данные отсутствуют	данные отсутствуют

Государственный регистратор		ФГИС ЕГРН
полное наименование должности	подпись	инициалы, фамилия

М.П.

Раздел 4.2

Выписка из Единого государственного реестра недвижимости об объекте недвижимости

Сведения о частях земельного участка

Земельный участок			
(вид объекта недвижимости)			
Лист № ___ Раздела **4.2**	Всего листов раздела **4.2 :** ___	Всего разделов: ___	Всего листов выписки: ___
15.09.2021 № 99/2021/417615839			
Кадастровый номер:		**47:01:0000000:50775**	

Номер точки	Координаты, м		Описание закрепления на местности	Средняя квадратическая погрешность определения координат характерных точек границы части земельного участка, м
	X	Y		
1	2	3	4	5
47	545986.81	1315513.54	данные отсутствуют	данные отсутствуют
48	545985.93	1315495.2	данные отсутствуют	данные отсутствуют
49	545969.6	1315487.18	данные отсутствуют	данные отсутствуют
50	547077.02	1315751.64	данные отсутствуют	данные отсутствуют
51	547092.59	1315757.75	данные отсутствуют	данные отсутствуют
52	547098.69	1315760.16	данные отсутствуют	данные отсутствуют
53	547098.49	1315765.02	данные отсутствуют	данные отсутствуют
54	547090.91	1315762.04	данные отсутствуют	данные отсутствуют
55	547076.82	1315756.5	данные отсутствуют	данные отсутствуют
56	547090.11	1315864.67	данные отсутствуют	данные отсутствуют
57	547090.18	1315864.76	данные отсутствуют	данные отсутствуют
58	547089.43	1315871.4	данные отсутствуют	данные отсутствуют
59	547088.53	1315870.22	данные отсутствуют	данные отсутствуют
60	547069.29	1315877.65	данные отсутствуют	данные отсутствуют
61	547066.54	1315877.98	данные отсутствуют	данные отсутствуют
62	547067.08	1315873.28	данные отсутствуют	данные отсутствуют
63	547068.18	1315873.15	данные отсутствуют	данные отсутствуют

Государственный регистратор		ФГИС ЕГРН
полное наименование должности	подпись	инициалы, фамилия

М.П.

Раздел 4.2

Выписка из Единого государственного реестра недвижимости об объекте недвижимости

Сведения о частях земельного участка

Земельный участок			
(вид объекта недвижимости)			
Лист № ___ Раздела **4.2**	Всего листов раздела **4.2 :** ___	Всего разделов: ___	Всего листов выписки: ___
15.09.2021 № 99/2021/417615839			
Кадастровый номер:		**47:01:0000000:50775**	

Номер точки	Координаты, м		Описание закрепления на местности	Средняя квадратическая погрешность определения координат характерных точек границы части земельного участка, м
	X	Y		
1	2	3	4	5
64	547060.11	1315694.97	данные отсутствуют	данные отсутствуют
65	547090.32	1315701.96	данные отсутствуют	данные отсутствуют
66	547091.13	1315700.76	данные отсутствуют	данные отсутствуют
67	547093.43	1315703.98	данные отсутствуют	данные отсутствуют
68	547094.1	1315707.85	данные отсутствуют	данные отсутствуют
69	547090.73	1315706.78	данные отсутствуют	данные отсутствуют
70	547063.74	1315700.52	данные отсутствуют	данные отсутствуют
71	547071.6	1315715.35	данные отсутствуют	данные отсутствуют
72	547070.2	1315715.88	данные отсутствуют	данные отсутствуют
73	547062.31	1315702.77	данные отсутствуют	данные отсутствуют
74	547056.92	1315698.72	данные отсутствуют	данные отсутствуют
75	547056.9	1315698.71	данные отсутствуют	данные отсутствуют
76	547044.57	1315689.46	данные отсутствуют	данные отсутствуют
77	547009.57	1316106.14	данные отсутствуют	данные отсутствуют
78	547028.63	1316115.63	данные отсутствуют	данные отсутствуют
79	547025.32	1316119.12	данные отсутствуют	данные отсутствуют
80	547009.16	1316111.07	данные отсутствуют	данные отсутствуют

Государственный регистратор		ФГИС ЕГРН
полное наименование должности	подпись	инициалы, фамилия

М.П.

Раздел 4.2

Выписка из Единого государственного реестра недвижимости об объекте недвижимости

Сведения о частях земельного участка

Земельный участок			
(вид объекта недвижимости)			
Лист № ___ Раздела **4.2**	Всего листов раздела **4.2 :** ___	Всего разделов: ___	Всего листов выписки: ___
15.09.2021 № 99/2021/417615839			
Кадастровый номер:		**47:01:0000000:50775**	

Номер точки	Координаты, м		Описание закрепления на местности	Средняя квадратическая погрешность определения координат характерных точек границы части земельного участка, м
	X	Y		
1	2	3	4	5
81	547007.84	1316134.99	данные отсутствуют	данные отсутствуют
82	547003.05	1316138.5	данные отсутствуют	данные отсутствуют
83	547004.49	1316112.11	данные отсутствуют	данные отсутствуют
84	546977.72	1316131.25	данные отсутствуют	данные отсутствуют
85	546962.23	1316141.15	данные отсутствуют	данные отсутствуют
86	547001.3	1316112.51	данные отсутствуют	данные отсутствуют
87	547009.98	1316103.35	данные отсутствуют	данные отсутствуют
88	546757.28	1316286.13	данные отсутствуют	данные отсутствуют
89	546753.9	1316297.53	данные отсутствуют	данные отсутствуют
90	546749.24	1316317.92	данные отсутствуют	данные отсутствуют
91	546742.58	1316322.37	данные отсутствуют	данные отсутствуют
92	546740.19	1316324.42	данные отсутствуют	данные отсутствуют
93	546744.39	1316318.53	данные отсутствуют	данные отсутствуют
94	546749.44	1316296.36	данные отсутствуют	данные отсутствуют
95	546751.3	1316290.12	данные отсутствуют	данные отсутствуют
96	539052.05	1303406.81	данные отсутствуют	данные отсутствуют
97	539094.66	1303463.76	данные отсутствуют	данные отсутствуют

Государственный регистратор		ФГИС ЕГРН
полное наименование должности	подпись	инициалы, фамилия

М.П.

Раздел 4.2

Выписка из Единого государственного реестра недвижимости об объекте недвижимости

Сведения о частях земельного участка

Земельный участок			
(вид объекта недвижимости)			
Лист № ___ Раздела **4.2**	Всего листов раздела **4.2 :** ___	Всего разделов: ___	Всего листов выписки: ___
15.09.2021 № 99/2021/417615839			
Кадастровый номер:		**47:01:0000000:50775**	

Номер точки	Координаты, м		Описание закрепления на местности	Средняя квадратическая погрешность определения координат характерных точек границы части земельного участка, м
	X	Y		
1	2	3	4	5
98	539121.62	1303505.39	данные отсутствуют	данные отсутствуют
99	539123.44	1303510.2	данные отсутствуют	данные отсутствуют
100	539118.33	1303507.15	данные отсутствуют	данные отсутствуют
101	539074.28	1303451.71	данные отсутствуют	данные отсутствуют
102	539028.07	1303392.73	данные отсутствуют	данные отсутствуют
103	539037.15	1303388.7	данные отсутствуют	данные отсутствуют
104	556204.94	1329958.65	данные отсутствуют	данные отсутствуют
105	556167.8	1329983.58	данные отсутствуют	данные отсутствуют
106	556162.1	1329985.95	данные отсутствуют	данные отсутствуют
107	556153.9	1329965.53	данные отсутствуют	данные отсутствуют
108	556157.34	1329964.1	данные отсутствуют	данные отсутствуют
109	556196.55	1329937.78	данные отсутствуют	данные отсутствуют
110	555744.35	1330419.7	данные отсутствуют	данные отсутствуют
111	555742.51	1330423.48	данные отсутствуют	данные отсутствуют
112	555717.7	1330424.16	данные отсутствуют	данные отсутствуют
113	555724.34	1330410.54	данные отсутствуют	данные отсутствуют
114	555740.19	1330373.54	данные отсутствуют	данные отсутствуют

Государственный регистратор		ФГИС ЕГРН
полное наименование должности	подпись	инициалы, фамилия

М.П.

Раздел 4.2

Выписка из Единого государственного реестра недвижимости об объекте недвижимости

Сведения о частях земельного участка

Земельный участок			
(вид объекта недвижимости)			
Лист № ___ Раздела **4.2**	Всего листов раздела **4.2 :** ___	Всего разделов: ___	Всего листов выписки: ___
15.09.2021 № 99/2021/417615839			
Кадастровый номер:		**47:01:0000000:50775**	

Номер точки	Координаты, м		Описание закрепления на местности	Средняя квадратическая погрешность определения координат характерных точек границы части земельного участка, м
	X	Y		
1	2	3	4	5
115	555764.41	1330372.88	данные отсутствуют	данные отсутствуют
116	546133.59	1315509.58	данные отсутствуют	данные отсутствуют
117	546130.8	1315514.29	данные отсутствуют	данные отсутствуют
118	546138.04	1315515.4	данные отсутствуют	данные отсутствуют
119	546140.45	1315511.29	данные отсутствуют	данные отсутствуют
120	546164.37	1315517.09	данные отсутствуют	данные отсутствуют
121	546164.57	1315522.3	данные отсутствуют	данные отсутствуют
122	546166.59	1315522.46	данные отсутствуют	данные отсутствуют
123	546170.21	1315539.77	данные отсутствуют	данные отсутствуют
124	546166.5	1315539.49	данные отсутствуют	данные отсутствуют
125	546116.7	1315528.64	данные отсутствуют	данные отсутствуют
126	546112.89	1315510.43	данные отсутствуют	данные отсутствуют
127	546113.94	1315510.49	данные отсутствуют	данные отсутствуют
128	546116.91	1315506.05	данные отсутствуют	данные отсутствуют
129	555221.18	1326445.46	данные отсутствуют	данные отсутствуют
130	555240.8	1326456.34	данные отсутствуют	данные отсутствуют
131	555268.68	1326468.41	данные отсутствуют	данные отсутствуют

Государственный регистратор		ФГИС ЕГРН
полное наименование должности	подпись	инициалы, фамилия

М.П.

Раздел 4.2

Выписка из Единого государственного реестра недвижимости об объекте недвижимости

Сведения о частях земельного участка

Земельный участок			
(вид объекта недвижимости)			
Лист № ___ Раздела **4.2**	Всего листов раздела **4.2 :** ___	Всего разделов: ___	Всего листов выписки: ___
15.09.2021 № 99/2021/417615839			
Кадастровый номер:		**47:01:0000000:50775**	

Номер точки	Координаты, м		Описание закрепления на местности	Средняя квадратическая погрешность определения координат характерных точек границы части земельного участка, м
	X	Y		
1	2	3	4	5
132	555283.9	1326497.38	данные отсутствуют	данные отсутствуют
133	555266.53	1326491.47	данные отсутствуют	данные отсутствуют
134	555241.12	1326480.46	данные отсутствуют	данные отсутствуют
135	555227.9	1326455.3	данные отсутствуют	данные отсутствуют
136	556686.83	1329660.14	данные отсутствуют	данные отсутствуют
137	556681.95	1329660.6	данные отсутствуют	данные отсутствуют
138	556657.21	1329664.99	данные отсутствуют	данные отсутствуют
139	556653.51	1329643.3	данные отсутствуют	данные отсутствуют
140	556679	1329638.78	данные отсутствуют	данные отсутствуют
141	556683.12	1329638.39	данные отсутствуют	данные отсутствуют
142	555760.92	1330326	данные отсутствуют	данные отсутствуют
143	555783.32	1330329.76	данные отсутствуют	данные отсутствуют
144	555770.79	1330358.07	данные отсутствуют	данные отсутствуют
145	555748.43	1330354.32	данные отсутствуют	данные отсутствуют
146	555749.6	1330351.58	данные отсутствуют	данные отсутствуют
147	538130.76	1299736.78	данные отсутствуют	данные отсутствуют
148	538133.21	1299740.91	данные отсутствуют	данные отсутствуют

Государственный регистратор		ФГИС ЕГРН
полное наименование должности	подпись	инициалы, фамилия

М.П.

Раздел 4.2

Выписка из Единого государственного реестра недвижимости об объекте недвижимости

Сведения о частях земельного участка

Земельный участок			
(вид объекта недвижимости)			
Лист № ___ Раздела **4.2**	Всего листов раздела **4.2 :** ___	Всего разделов: ___	Всего листов выписки: ___
15.09.2021 № 99/2021/417615839			
Кадастровый номер:		**47:01:0000000:50775**	

Номер точки	Координаты, м		Описание закрепления на местности	Средняя квадратическая погрешность определения координат характерных точек границы части земельного участка, м
	X	Y		
1	2	3	4	5
148	538133.21	1299740.91	данные отсутствуют	данные отсутствуют
149	538155.73	1299801.47	данные отсутствуют	данные отсутствуют
149	538155.73	1299801.47	данные отсутствуют	данные отсутствуют
150	538157.88	1299810.05	данные отсутствуют	данные отсутствуют
151	538154.79	1299811.32	данные отсутствуют	данные отсутствуют
152	538142.37	1299816.59	данные отсутствуют	данные отсутствуют
153	538137.38	1299818.74	данные отсутствуют	данные отсутствуют
154	538134.42	1299806.94	данные отсутствуют	данные отсутствуют
154	538134.42	1299806.94	данные отсутствуют	данные отсутствуют
155	538113.92	1299751.51	данные отсутствуют	данные отсутствуют
155	538113.92	1299751.51	данные отсутствуют	данные отсутствуют
156	538110.26	1299745.34	данные отсутствуют	данные отсутствуют
157	538113.38	1299744.04	данные отсутствуют	данные отсутствуют
158	538126.07	1299738.7	данные отсутствуют	данные отсутствуют
159	542671.74	1311539.49	данные отсутствуют	данные отсутствуют
160	542689.58	1311570.87	данные отсутствуют	данные отсутствуют
161	542708.04	1311608.34	данные отсутствуют	данные отсутствуют

Государственный регистратор		ФГИС ЕГРН
полное наименование должности	подпись	инициалы, фамилия

М.П.

Раздел 4.2

Выписка из Единого государственного реестра недвижимости об объекте недвижимости

Сведения о частях земельного участка

Земельный участок			
(вид объекта недвижимости)			
Лист № ___ Раздела **4.2**	Всего листов раздела **4.2 :** ___	Всего разделов: ___	Всего листов выписки: ___
15.09.2021 № 99/2021/417615839			
Кадастровый номер:		**47:01:0000000:50775**	

Номер точки	Координаты, м		Описание закрепления на местности	Средняя квадратическая погрешность определения координат характерных точек границы части земельного участка, м
	X	Y		
1	2	3	4	5
162	542689.33	1311620.14	данные отсутствуют	данные отсутствуют
163	542670.14	1311581.18	данные отсутствуют	данные отсутствуют
164	542653.11	1311551.24	данные отсутствуют	данные отсутствуют
165	543590.34	1314972.44	данные отсутствуют	данные отсутствуют
165	543590.34	1314972.44	данные отсутствуют	данные отсутствуют
166	543590.57	1314973.22	данные отсутствуют	данные отсутствуют
167	543589.86	1314977.87	данные отсутствуют	данные отсутствуют
168	543573.93	1314985.55	данные отсутствуют	данные отсутствуют
169	543564.54	1314989.77	данные отсутствуют	данные отсутствуют
170	543563.89	1314989.7	данные отсутствуют	данные отсутствуют
171	543561.15	1314986.72	данные отсутствуют	данные отсутствуют
171	543561.15	1314986.72	данные отсутствуют	данные отсутствуют
172	545941.6	1315480.96	данные отсутствуют	данные отсутствуют
173	545958.32	1315484.67	данные отсутствуют	данные отсутствуют
174	545948.95	1315489.6	данные отсутствуют	данные отсутствуют
175	545935.12	1315487.92	данные отсутствуют	данные отсутствуют
176	545924.33	1315480.05	данные отсутствуют	данные отсутствуют

Государственный регистратор		ФГИС ЕГРН
полное наименование должности	подпись	инициалы, фамилия

М.П.

Раздел 4.2

Выписка из Единого государственного реестра недвижимости об объекте недвижимости

Сведения о частях земельного участка

Земельный участок			
(вид объекта недвижимости)			
Лист № ___ Раздела **4.2**	Всего листов раздела **4.2 :** ___	Всего разделов: ___	Всего листов выписки: ___
15.09.2021 № 99/2021/417615839			
Кадастровый номер:		**47:01:0000000:50775**	

Номер точки	Координаты, м		Описание закрепления на местности	Средняя квадратическая погрешность определения координат характерных точек границы части земельного участка, м
	X	Y		
1	2	3	4	5
177	545359.27	1315647.18	данные отсутствуют	данные отсутствуют
178	545296.98	1315655.14	данные отсутствуют	данные отсутствуют
179	545294.92	1315654.81	данные отсутствуют	данные отсутствуют
180	545332.38	1315648.8	данные отсутствуют	данные отсутствуют
181	545368.12	1315638.23	данные отсутствуют	данные отсутствуют
182	543595.19	1314851.26	данные отсутствуют	данные отсутствуют
183	543577.48	1314891.56	данные отсутствуют	данные отсутствуют
184	543574.06	1314922.04	данные отсутствуют	данные отсутствуют
185	543579.28	1314951.6	данные отсутствуют	данные отсутствуют
186	543587.77	1314963.79	данные отсутствуют	данные отсутствуют
187	543555.46	1314980.54	данные отсутствуют	данные отсутствуют
188	543555.31	1314965.5	данные отсутствуют	данные отсутствуют
189	543557.84	1314958.14	данные отсутствуют	данные отсутствуют
190	543551.84	1314922.74	данные отсутствуют	данные отсутствуют
191	543555.99	1314885.77	данные отсутствуют	данные отсутствуют
192	543567.91	1314858.65	данные отсутствуют	данные отсутствуют
193	543587.8	1314852.72	данные отсутствуют	данные отсутствуют

Государственный регистратор		ФГИС ЕГРН
полное наименование должности	подпись	инициалы, фамилия

М.П.

Раздел 4.2

Выписка из Единого государственного реестра недвижимости об объекте недвижимости

Сведения о частях земельного участка

Земельный участок			
(вид объекта недвижимости)			
Лист № ___ Раздела **4.2**	Всего листов раздела **4.2 :** ___	Всего разделов: ___	Всего листов выписки: ___
15.09.2021 № 99/2021/417615839			
Кадастровый номер:		**47:01:0000000:50775**	

Номер точки	Координаты, м		Описание закрепления на местности	Средняя квадратическая погрешность определения координат характерных точек границы части земельного участка, м
	X	Y		
1	2	3	4	5
194	543603.95	1314834.38	данные отсутствуют	данные отсутствуют
195	537974.25	1299612.32	данные отсутствуют	данные отсутствуют
196	537997.6	1299626.86	данные отсутствуют	данные отсутствуют
197	538017.16	1299641.04	данные отсутствуют	данные отсутствуют
198	538100.78	1299693.18	данные отсутствуют	данные отсутствуют
199	538112.88	1299706.64	данные отсутствуют	данные отсутствуют
200	538175.01	1299878.39	данные отсутствуют	данные отсутствуют
201	538194.83	1299953.89	данные отсутствуют	данные отсутствуют
202	538182.57	1299959.08	данные отсутствуют	данные отсутствуют
203	538174.32	1299962.4	данные отсутствуют	данные отсутствуют
204	538153.71	1299883.89	данные отсутствуют	данные отсутствуют
205	538095.07	1299719.74	данные отсутствуют	данные отсутствуют
206	538086.44	1299710.14	данные отсутствуют	данные отсутствуют
207	538004.92	1299659.34	данные отсутствуют	данные отсутствуют
208	537985.31	1299645.12	данные отсутствуют	данные отсутствуют
209	537949.31	1299622.7	данные отсутствуют	данные отсутствуют
210	552838.71	1336631.68	данные отсутствуют	данные отсутствуют

Государственный регистратор		ФГИС ЕГРН
полное наименование должности	подпись	инициалы, фамилия

М.П.

Раздел 4.2

Выписка из Единого государственного реестра недвижимости об объекте недвижимости

Сведения о частях земельного участка

Земельный участок			
(вид объекта недвижимости)			
Лист № ___ Раздела **4.2**	Всего листов раздела **4.2 :** ___	Всего разделов: ___	Всего листов выписки: ___
15.09.2021 № 99/2021/417615839			
Кадастровый номер:		**47:01:0000000:50775**	

Номер точки	Координаты, м		Описание закрепления на местности	Средняя квадратическая погрешность определения координат характерных точек границы части земельного участка, м
	X	Y		
1	2	3	4	5
211	552849.25	1336634.11	данные отсутствуют	данные отсутствуют
212	552851.72	1336646.8	данные отсутствуют	данные отсутствуют
213	552849.58	1336661.59	данные отсутствуют	данные отсутствуют
214	552856.02	1336710.76	данные отсутствуют	данные отсутствуют
215	552857.21	1336735.98	данные отсутствуют	данные отсутствуют
216	552858.46	1336789.59	данные отсутствуют	данные отсутствуют
217	552858.04	1336789.3	данные отсутствуют	данные отсутствуют
218	552855.4	1336785.48	данные отсутствуют	данные отсутствуют
219	552845.25	1336714.59	данные отсутствуют	данные отсутствуют
220	552836.79	1336640.35	данные отсутствуют	данные отсутствуют
221	552836.33	1336634.11	данные отсутствуют	данные отсутствуют
222	552836.18	1336632.07	данные отсутствуют	данные отсутствуют
223	555743.29	1330421.87	данные отсутствуют	данные отсутствуют
224	555733.79	1330441.37	данные отсутствуют	данные отсутствуют
225	555711.49	1330436.88	данные отсутствуют	данные отсутствуют
226	555721	1330417.38	данные отсутствуют	данные отсутствуют
227	552849.15	1336462.9	данные отсутствуют	данные отсутствуют

Государственный регистратор		ФГИС ЕГРН
полное наименование должности	подпись	инициалы, фамилия

М.П.

Раздел 4.2

Выписка из Единого государственного реестра недвижимости об объекте недвижимости

Сведения о частях земельного участка

Земельный участок			
(вид объекта недвижимости)			
Лист № ___ Раздела **4.2**	Всего листов раздела **4.2 :** ___	Всего разделов: ___	Всего листов выписки: ___
15.09.2021 № 99/2021/417615839			
Кадастровый номер:		**47:01:0000000:50775**	

Номер точки	Координаты, м		Описание закрепления на местности	Средняя квадратическая погрешность определения координат характерных точек границы части земельного участка, м
	X	Y		
1	2	3	4	5
228	552847.74	1336474.71	данные отсутствуют	данные отсутствуют
229	552840.8	1336532.93	данные отсутствуют	данные отсутствуют
230	552839.45	1336555.14	данные отсутствуют	данные отсутствуют
231	552842.46	1336565.99	данные отсутствуют	данные отсутствуют
232	552841.94	1336580.02	данные отсутствуют	данные отсутствуют
233	552835.9	1336586.99	данные отсутствуют	данные отсутствуют
234	552833.99	1336587.13	данные отсутствуют	данные отсутствуют
235	552836.89	1336574.32	данные отсутствуют	данные отсутствуют
236	552834.29	1336539.51	данные отсутствуют	данные отсутствуют
237	552837.7	1336504.74	данные отсутствуют	данные отсутствуют
238	552840.94	1336467.88	данные отсутствуют	данные отсутствуют
239	552841.68	1336466.12	данные отсутствуют	данные отсутствуют
240	552842.88	1336464.76	данные отсутствуют	данные отсутствуют
241	552844.37	1336463.79	данные отсутствуют	данные отсутствуют
242	556720.59	1328926.61	данные отсутствуют	данные отсутствуют
243	556772.28	1328947.31	данные отсутствуют	данные отсутствуют
244	556736.85	1328940.53	данные отсутствуют	данные отсутствуют

Государственный регистратор		ФГИС ЕГРН
полное наименование должности	подпись	инициалы, фамилия

М.П.

Раздел 4.2

Выписка из Единого государственного реестра недвижимости об объекте недвижимости

Сведения о частях земельного участка

Земельный участок			
(вид объекта недвижимости)			
Лист № ___ Раздела **4.2**	Всего листов раздела **4.2 :** ___	Всего разделов: ___	Всего листов выписки: ___
15.09.2021 № 99/2021/417615839			
Кадастровый номер:		**47:01:0000000:50775**	

Номер точки	Координаты, м		Описание закрепления на местности	Средняя квадратическая погрешность определения координат характерных точек границы части земельного участка, м
	X	Y		
1	2	3	4	5
245	556729.95	1328948.04	данные отсутствуют	данные отсутствуют
246	556727.34	1328946.99	данные отсутствуют	данные отсутствуют
247	556722.82	1328945.19	данные отсутствуют	данные отсутствуют
248	556710.63	1328937.44	данные отсутствуют	данные отсутствуют
249	555872.92	1330070	данные отсутствуют	данные отсутствуют
250	555889.66	1330047.14	данные отсутствуют	данные отсутствуют
251	555911.27	1330026.02	данные отсутствуют	данные отсутствуют
251	555911.27	1330026.02	данные отсутствуют	данные отсутствуют
252	555951.69	1330005.89	данные отсутствуют	данные отсутствуют
252	555951.69	1330005.89	данные отсутствуют	данные отсутствуют
253	555997.01	1329991.38	данные отсутствуют	данные отсутствуют
253	555997.01	1329991.38	данные отсутствуют	данные отсутствуют
254	556021.19	1329986.54	данные отсутствуют	данные отсутствуют
255	556031.92	1329986.25	данные отсутствуют	данные отсутствуют
256	556024.99	1329989.6	данные отсутствуют	данные отсутствуют
257	555964.41	1330017.64	данные отсутствуют	данные отсутствуют
258	555909.61	1330042.99	данные отсутствуют	данные отсутствуют

Государственный регистратор		ФГИС ЕГРН
полное наименование должности	подпись	инициалы, фамилия

М.П.

Раздел 4.2

Выписка из Единого государственного реестра недвижимости об объекте недвижимости

Сведения о частях земельного участка

Земельный участок			
(вид объекта недвижимости)			
Лист № ___ Раздела **4.2**	Всего листов раздела **4.2 :** ___	Всего разделов: ___	Всего листов выписки: ___
15.09.2021 № 99/2021/417615839			
Кадастровый номер:		**47:01:0000000:50775**	

Номер точки	Координаты, м		Описание закрепления на местности	Средняя квадратическая погрешность определения координат характерных точек границы части земельного участка, м
	X	Y		
1	2	3	4	5
259	556595.51	1328835.78	данные отсутствуют	данные отсутствуют
260	556588.21	1328859.52	данные отсутствуют	данные отсутствуют
261	556570.78	1328848.43	данные отсутствуют	данные отсутствуют
262	556569.49	1328847.61	данные отсутствуют	данные отсутствуют
263	556576.22	1328825.7	данные отсутствуют	данные отсутствуют
264	555999.65	1329990.85	данные отсутствуют	данные отсутствуют
265	555927.36	1330024.66	данные отсутствуют	данные отсутствуют
266	555899.86	1330037.18	данные отсутствуют	данные отсутствуют
267	536575.36	1298367.57	данные отсутствуют	данные отсутствуют
268	536600.12	1298357.79	данные отсутствуют	данные отсутствуют
269	536628.7	1298369.34	данные отсутствуют	данные отсутствуют
270	536627.26	1298370.07	данные отсутствуют	данные отсутствуют
271	536599.21	1298381.15	данные отсутствуют	данные отсутствуют
272	536571.87	1298370.1	данные отсутствуют	данные отсутствуют

Государственный регистратор		ФГИС ЕГРН
полное наименование должности	подпись	инициалы, фамилия

М.П.

Раздел 4.2

Выписка из Единого государственного реестра недвижимости об объекте недвижимости
Сведения о частях земельного участка

Земельный участок			
(вид объекта недвижимости)			
Лист № ___ Раздела **4.2**	Всего листов раздела **4.2 :** ___	Всего разделов: ___	Всего листов выписки: ___
15.09.2021 № 99/2021/417615839			
Кадастровый номер:		**47:01:0000000:50775**	

Сведения о характерных точках границы части (частей) земельного участка

Учетный номер части: 3

Система координат: МСК 53 (Зона-2)
Зона №

Номер точки	Координаты, м		Описание закрепления на местности	Средняя квадратическая погрешность определения координат характерных точек границы части земельного участка, м
	X	Y		
1	2	3	4	5
1	538146.57	1299767.22	данные отсутствуют	данные отсутствуют
1	538146.57	1299767.22	данные отсутствуют	данные отсутствуют
1	538146.57	1299767.22	данные отсутствуют	данные отсутствуют
2	538150.04	1299780.18	данные отсутствуют	данные отсутствуют
3	538139.85	1299784.35	данные отсутствуют	данные отсутствуют
4	538129.51	1299788.57	данные отсутствуют	данные отсутствуют
5	538125.91	1299775.13	данные отсутствуют	данные отсутствуют
5	538125.91	1299775.13	данные отсутствуют	данные отсутствуют
5	538125.91	1299775.13	данные отсутствуют	данные отсутствуют
6	538122.6	1299768.61	данные отсутствуют	данные отсутствуют
7	538131.15	1299765.12	данные отсутствуют	данные отсутствуют
8	538143.04	1299760.26	данные отсутствуют	данные отсутствуют
9	542618.28	1311445.09	данные отсутствуют	данные отсутствуют
10	542642.23	1311487.41	данные отсутствуют	данные отсутствуют
11	542624.83	1311501.33	данные отсутствуют	данные отсутствуют
12	542600.89	1311459.02	данные отсутствуют	данные отсутствуют

Государственный регистратор		ФГИС ЕГРН
полное наименование должности	подпись	инициалы, фамилия

М.П.

Раздел 4.2

Выписка из Единого государственного реестра недвижимости об объекте недвижимости

Сведения о частях земельного участка

Земельный участок			
(вид объекта недвижимости)			
Лист № ___ Раздела **4.2**	Всего листов раздела **4.2 :** ___	Всего разделов: ___	Всего листов выписки: ___
15.09.2021 № 99/2021/417615839			
Кадастровый номер:		**47:01:0000000:50775**	

Номер точки	Координаты, м		Описание закрепления на местности	Средняя квадратическая погрешность определения координат характерных точек границы части земельного участка, м
	X	Y		
1	2	3	4	5
13	538637.92	1301623.37	данные отсутствуют	данные отсутствуют
14	538639.33	1301626.49	данные отсутствуют	данные отсутствуют
15	538668.42	1301685.74	данные отсутствуют	данные отсутствуют
16	538639.3	1301676.35	данные отсутствуют	данные отсутствуют
17	538619.42	1301635.86	данные отсутствуют	данные отсутствуют
18	538609.67	1301614.26	данные отсутствуют	данные отсутствуют
19	542617.79	1311444.21	данные отсутствуют	данные отсутствуют
20	542642.67	1311488.19	данные отсутствуют	данные отсутствуют
21	542625.26	1311502.08	данные отсутствуют	данные отсутствуют
22	542600.39	1311458.14	данные отсутствуют	данные отсутствуют
23	546701.56	1316328.66	данные отсутствуют	данные отсутствуют
24	546694.83	1316340.85	данные отсутствуют	данные отсутствуют
25	546669.91	1316405.37	данные отсутствуют	данные отсутствуют
26	546666.35	1316410.99	данные отсутствуют	данные отсутствуют
27	546664.75	1316404.93	данные отсутствуют	данные отсутствуют
28	546665.79	1316403.29	данные отсутствуют	данные отсутствуют
29	546689.26	1316342.52	данные отсутствуют	данные отсутствуют

Государственный регистратор		ФГИС ЕГРН
полное наименование должности	подпись	инициалы, фамилия

М.П.

Раздел 4.2

Выписка из Единого государственного реестра недвижимости об объекте недвижимости

Сведения о частях земельного участка

Земельный участок			
(вид объекта недвижимости)			
Лист № ___ Раздела **4.2**	Всего листов раздела **4.2 :** ___	Всего разделов: ___	Всего листов выписки: ___
15.09.2021 № 99/2021/417615839			
Кадастровый номер:		**47:01:0000000:50775**	

Номер точки	Координаты, м		Описание закрепления на местности	Средняя квадратическая погрешность определения координат характерных точек границы части земельного участка, м
	X	Y		
1	2	3	4	5
30	546700.69	1316329.41	данные отсутствуют	данные отсутствуют
31	546425.82	1315529.39	данные отсутствуют	данные отсутствуют
32	546428.53	1315529.5	данные отсутствуют	данные отсутствуют
33	546428.35	1315529.69	данные отсутствуют	данные отсутствуют
34	546426.39	1315529.79	данные отсутствуют	данные отсутствуют
35	546422.03	1315529.25	данные отсутствуют	данные отсутствуют
36	546427.29	1315540.33	данные отсутствуют	данные отсутствуют
37	546424.33	1315551.42	данные отсутствуют	данные отсутствуют
38	546419.6	1315551.24	данные отсутствуют	данные отсутствуют
39	546422.41	1315540.77	данные отсутствуют	данные отсутствуют
40	546416.85	1315529.05	данные отсутствуют	данные отсутствуют
41	546509.98	1315533.03	данные отсутствуют	данные отсутствуют
42	546510.68	1315533.07	данные отсутствуют	данные отсутствуют
43	546510.67	1315533.41	данные отсутствуют	данные отсутствуют
44	545990.65	1315491.85	данные отсутствуют	данные отсутствуют
45	545990.45	1315493.96	данные отсутствуют	данные отсутствуют
46	545991.46	1315514.57	данные отсутствуют	данные отсутствуют

Государственный регистратор		ФГИС ЕГРН
полное наименование должности	подпись	инициалы, фамилия

М.П.

Раздел 4.2

Выписка из Единого государственного реестра недвижимости об объекте недвижимости

Сведения о частях земельного участка

Земельный участок			
(вид объекта недвижимости)			
Лист № ___ Раздела **4.2**	Всего листов раздела **4.2 :** ___	Всего разделов: ___	Всего листов выписки: ___
15.09.2021 № 99/2021/417615839			
Кадастровый номер:		**47:01:0000000:50775**	

Номер точки	Координаты, м		Описание закрепления на местности	Средняя квадратическая погрешность определения координат характерных точек границы части земельного участка, м
	X	Y		
1	2	3	4	5
47	545986.81	1315513.54	данные отсутствуют	данные отсутствуют
48	545985.93	1315495.2	данные отсутствуют	данные отсутствуют
49	545969.6	1315487.18	данные отсутствуют	данные отсутствуют
50	547077.02	1315751.64	данные отсутствуют	данные отсутствуют
51	547092.59	1315757.75	данные отсутствуют	данные отсутствуют
52	547098.69	1315760.16	данные отсутствуют	данные отсутствуют
53	547098.49	1315765.02	данные отсутствуют	данные отсутствуют
54	547090.91	1315762.04	данные отсутствуют	данные отсутствуют
55	547076.82	1315756.5	данные отсутствуют	данные отсутствуют
56	547090.11	1315864.67	данные отсутствуют	данные отсутствуют
57	547090.18	1315864.76	данные отсутствуют	данные отсутствуют
58	547089.43	1315871.4	данные отсутствуют	данные отсутствуют
59	547088.53	1315870.22	данные отсутствуют	данные отсутствуют
60	547069.29	1315877.65	данные отсутствуют	данные отсутствуют
61	547066.54	1315877.98	данные отсутствуют	данные отсутствуют
62	547067.08	1315873.28	данные отсутствуют	данные отсутствуют
63	547068.18	1315873.15	данные отсутствуют	данные отсутствуют

Государственный регистратор		ФГИС ЕГРН
полное наименование должности	подпись	инициалы, фамилия

М.П.

Раздел 4.2

Выписка из Единого государственного реестра недвижимости об объекте недвижимости

Сведения о частях земельного участка

Земельный участок			
(вид объекта недвижимости)			
Лист № ___ Раздела **4.2**	Всего листов раздела **4.2 :** ___	Всего разделов: ___	Всего листов выписки: ___
15.09.2021 № 99/2021/417615839			
Кадастровый номер:		**47:01:0000000:50775**	

Номер точки	Координаты, м		Описание закрепления на местности	Средняя квадратическая погрешность определения координат характерных точек границы части земельного участка, м
	X	Y		
1	2	3	4	5
64	547060.11	1315694.97	данные отсутствуют	данные отсутствуют
65	547090.32	1315701.96	данные отсутствуют	данные отсутствуют
66	547091.13	1315700.76	данные отсутствуют	данные отсутствуют
67	547093.43	1315703.98	данные отсутствуют	данные отсутствуют
68	547094.1	1315707.85	данные отсутствуют	данные отсутствуют
69	547090.73	1315706.78	данные отсутствуют	данные отсутствуют
70	547063.74	1315700.52	данные отсутствуют	данные отсутствуют
71	547071.6	1315715.35	данные отсутствуют	данные отсутствуют
72	547070.2	1315715.88	данные отсутствуют	данные отсутствуют
73	547062.31	1315702.77	данные отсутствуют	данные отсутствуют
74	547056.92	1315698.72	данные отсутствуют	данные отсутствуют
75	547056.9	1315698.71	данные отсутствуют	данные отсутствуют
76	547044.57	1315689.46	данные отсутствуют	данные отсутствуют
77	547009.57	1316106.14	данные отсутствуют	данные отсутствуют
78	547028.63	1316115.63	данные отсутствуют	данные отсутствуют
79	547025.32	1316119.12	данные отсутствуют	данные отсутствуют
80	547009.16	1316111.07	данные отсутствуют	данные отсутствуют

Государственный регистратор		ФГИС ЕГРН
полное наименование должности	подпись	инициалы, фамилия

М.П.

Раздел 4.2

Выписка из Единого государственного реестра недвижимости об объекте недвижимости

Сведения о частях земельного участка

Земельный участок			
(вид объекта недвижимости)			
Лист № ___ Раздела **4.2**	Всего листов раздела **4.2 :** ___	Всего разделов: ___	Всего листов выписки: ___
15.09.2021 № 99/2021/417615839			
Кадастровый номер:		**47:01:0000000:50775**	

Номер точки	Координаты, м		Описание закрепления на местности	Средняя квадратическая погрешность определения координат характерных точек границы части земельного участка, м
	X	Y		
1	2	3	4	5
81	547007.84	1316134.99	данные отсутствуют	данные отсутствуют
82	547003.05	1316138.5	данные отсутствуют	данные отсутствуют
83	547004.49	1316112.11	данные отсутствуют	данные отсутствуют
84	546977.72	1316131.25	данные отсутствуют	данные отсутствуют
85	546962.23	1316141.15	данные отсутствуют	данные отсутствуют
86	547001.3	1316112.51	данные отсутствуют	данные отсутствуют
87	547009.98	1316103.35	данные отсутствуют	данные отсутствуют
88	546757.28	1316286.13	данные отсутствуют	данные отсутствуют
89	546753.9	1316297.53	данные отсутствуют	данные отсутствуют
90	546749.24	1316317.92	данные отсутствуют	данные отсутствуют
91	546742.58	1316322.37	данные отсутствуют	данные отсутствуют
92	546740.19	1316324.42	данные отсутствуют	данные отсутствуют
93	546744.39	1316318.53	данные отсутствуют	данные отсутствуют
94	546749.44	1316296.36	данные отсутствуют	данные отсутствуют
95	546751.3	1316290.12	данные отсутствуют	данные отсутствуют
96	539052.05	1303406.81	данные отсутствуют	данные отсутствуют
97	539094.66	1303463.76	данные отсутствуют	данные отсутствуют

Государственный регистратор		ФГИС ЕГРН
полное наименование должности	подпись	инициалы, фамилия

М.П.

Раздел 4.2

Выписка из Единого государственного реестра недвижимости об объекте недвижимости

Сведения о частях земельного участка

Земельный участок			
(вид объекта недвижимости)			
Лист № ___ Раздела **4.2**	Всего листов раздела **4.2 :** ___	Всего разделов: ___	Всего листов выписки: ___
15.09.2021 № 99/2021/417615839			
Кадастровый номер:		**47:01:0000000:50775**	

Номер точки	Координаты, м		Описание закрепления на местности	Средняя квадратическая погрешность определения координат характерных точек границы части земельного участка, м
	X	Y		
1	2	3	4	5
98	539121.62	1303505.39	данные отсутствуют	данные отсутствуют
99	539123.44	1303510.2	данные отсутствуют	данные отсутствуют
100	539118.33	1303507.15	данные отсутствуют	данные отсутствуют
101	539074.28	1303451.71	данные отсутствуют	данные отсутствуют
102	539028.07	1303392.73	данные отсутствуют	данные отсутствуют
103	539037.15	1303388.7	данные отсутствуют	данные отсутствуют
104	556204.94	1329958.65	данные отсутствуют	данные отсутствуют
105	556167.8	1329983.58	данные отсутствуют	данные отсутствуют
106	556162.1	1329985.95	данные отсутствуют	данные отсутствуют
107	556153.9	1329965.53	данные отсутствуют	данные отсутствуют
108	556157.34	1329964.1	данные отсутствуют	данные отсутствуют
109	556196.55	1329937.78	данные отсутствуют	данные отсутствуют
110	555744.35	1330419.7	данные отсутствуют	данные отсутствуют
111	555742.51	1330423.48	данные отсутствуют	данные отсутствуют
112	555717.7	1330424.16	данные отсутствуют	данные отсутствуют
113	555724.34	1330410.54	данные отсутствуют	данные отсутствуют
114	555740.19	1330373.54	данные отсутствуют	данные отсутствуют

Государственный регистратор		ФГИС ЕГРН
полное наименование должности	подпись	инициалы, фамилия

М.П.

Раздел 4.2

Выписка из Единого государственного реестра недвижимости об объекте недвижимости

Сведения о частях земельного участка

Земельный участок			
(вид объекта недвижимости)			
Лист № ___ Раздела **4.2**	Всего листов раздела **4.2 :** ___	Всего разделов: ___	Всего листов выписки: ___
15.09.2021 № 99/2021/417615839			
Кадастровый номер:		**47:01:0000000:50775**	

Номер точки	Координаты, м		Описание закрепления на местности	Средняя квадратическая погрешность определения координат характерных точек границы части земельного участка, м
	X	Y		
1	2	3	4	5
115	555764.41	1330372.88	данные отсутствуют	данные отсутствуют
116	546133.59	1315509.58	данные отсутствуют	данные отсутствуют
117	546130.8	1315514.29	данные отсутствуют	данные отсутствуют
118	546138.04	1315515.4	данные отсутствуют	данные отсутствуют
119	546140.45	1315511.29	данные отсутствуют	данные отсутствуют
120	546164.37	1315517.09	данные отсутствуют	данные отсутствуют
121	546164.57	1315522.3	данные отсутствуют	данные отсутствуют
122	546166.59	1315522.46	данные отсутствуют	данные отсутствуют
123	546170.21	1315539.77	данные отсутствуют	данные отсутствуют
124	546166.5	1315539.49	данные отсутствуют	данные отсутствуют
125	546116.7	1315528.64	данные отсутствуют	данные отсутствуют
126	546112.89	1315510.43	данные отсутствуют	данные отсутствуют
127	546113.94	1315510.49	данные отсутствуют	данные отсутствуют
128	546116.91	1315506.05	данные отсутствуют	данные отсутствуют
129	555221.18	1326445.46	данные отсутствуют	данные отсутствуют
130	555240.8	1326456.34	данные отсутствуют	данные отсутствуют
131	555268.68	1326468.41	данные отсутствуют	данные отсутствуют

Государственный регистратор		ФГИС ЕГРН
полное наименование должности	подпись	инициалы, фамилия

М.П.

Раздел 4.2

Выписка из Единого государственного реестра недвижимости об объекте недвижимости

Сведения о частях земельного участка

Земельный участок			
(вид объекта недвижимости)			
Лист № ___ Раздела **4.2**	Всего листов раздела **4.2 :** ___	Всего разделов: ___	Всего листов выписки: ___
15.09.2021 № 99/2021/417615839			
Кадастровый номер:		**47:01:0000000:50775**	

Номер точки	Координаты, м		Описание закрепления на местности	Средняя квадратическая погрешность определения координат характерных точек границы части земельного участка, м
	X	Y		
1	2	3	4	5
132	555283.9	1326497.38	данные отсутствуют	данные отсутствуют
133	555266.53	1326491.47	данные отсутствуют	данные отсутствуют
134	555241.12	1326480.46	данные отсутствуют	данные отсутствуют
135	555227.9	1326455.3	данные отсутствуют	данные отсутствуют
136	556686.83	1329660.14	данные отсутствуют	данные отсутствуют
137	556681.95	1329660.6	данные отсутствуют	данные отсутствуют
138	556657.21	1329664.99	данные отсутствуют	данные отсутствуют
139	556653.51	1329643.3	данные отсутствуют	данные отсутствуют
140	556679	1329638.78	данные отсутствуют	данные отсутствуют
141	556683.12	1329638.39	данные отсутствуют	данные отсутствуют
142	555760.92	1330326	данные отсутствуют	данные отсутствуют
143	555783.32	1330329.76	данные отсутствуют	данные отсутствуют
144	555770.79	1330358.07	данные отсутствуют	данные отсутствуют
145	555748.43	1330354.32	данные отсутствуют	данные отсутствуют
146	555749.6	1330351.58	данные отсутствуют	данные отсутствуют
147	538130.76	1299736.78	данные отсутствуют	данные отсутствуют
148	538133.21	1299740.91	данные отсутствуют	данные отсутствуют

Государственный регистратор		ФГИС ЕГРН
полное наименование должности	подпись	инициалы, фамилия

М.П.

Раздел 4.2

Выписка из Единого государственного реестра недвижимости об объекте недвижимости

Сведения о частях земельного участка

Земельный участок			
(вид объекта недвижимости)			
Лист № ___ Раздела **4.2**	Всего листов раздела **4.2 :** ___	Всего разделов: ___	Всего листов выписки: ___
15.09.2021 № 99/2021/417615839			
Кадастровый номер:		**47:01:0000000:50775**	

Номер точки	Координаты, м		Описание закрепления на местности	Средняя квадратическая погрешность определения координат характерных точек границы части земельного участка, м
	X	Y		
1	2	3	4	5
148	538133.21	1299740.91	данные отсутствуют	данные отсутствуют
149	538155.73	1299801.47	данные отсутствуют	данные отсутствуют
149	538155.73	1299801.47	данные отсутствуют	данные отсутствуют
150	538157.88	1299810.05	данные отсутствуют	данные отсутствуют
151	538154.79	1299811.32	данные отсутствуют	данные отсутствуют
152	538142.37	1299816.59	данные отсутствуют	данные отсутствуют
153	538137.38	1299818.74	данные отсутствуют	данные отсутствуют
154	538134.42	1299806.94	данные отсутствуют	данные отсутствуют
154	538134.42	1299806.94	данные отсутствуют	данные отсутствуют
155	538113.92	1299751.51	данные отсутствуют	данные отсутствуют
155	538113.92	1299751.51	данные отсутствуют	данные отсутствуют
156	538110.26	1299745.34	данные отсутствуют	данные отсутствуют
157	538113.38	1299744.04	данные отсутствуют	данные отсутствуют
158	538126.07	1299738.7	данные отсутствуют	данные отсутствуют
159	542671.74	1311539.49	данные отсутствуют	данные отсутствуют
160	542689.58	1311570.87	данные отсутствуют	данные отсутствуют
161	542708.04	1311608.34	данные отсутствуют	данные отсутствуют

Государственный регистратор		ФГИС ЕГРН
полное наименование должности	подпись	инициалы, фамилия

М.П.

Раздел 4.2

Выписка из Единого государственного реестра недвижимости об объекте недвижимости

Сведения о частях земельного участка

Земельный участок			
(вид объекта недвижимости)			
Лист № ___ Раздела **4.2**	Всего листов раздела **4.2 :** ___	Всего разделов: ___	Всего листов выписки: ___
15.09.2021 № 99/2021/417615839			
Кадастровый номер:		**47:01:0000000:50775**	

Номер точки	Координаты, м		Описание закрепления на местности	Средняя квадратическая погрешность определения координат характерных точек границы части земельного участка, м
	X	Y		
1	2	3	4	5
162	542689.33	1311620.14	данные отсутствуют	данные отсутствуют
163	542670.14	1311581.18	данные отсутствуют	данные отсутствуют
164	542653.11	1311551.24	данные отсутствуют	данные отсутствуют
165	543590.34	1314972.44	данные отсутствуют	данные отсутствуют
165	543590.34	1314972.44	данные отсутствуют	данные отсутствуют
166	543590.57	1314973.22	данные отсутствуют	данные отсутствуют
167	543589.86	1314977.87	данные отсутствуют	данные отсутствуют
168	543573.93	1314985.55	данные отсутствуют	данные отсутствуют
169	543564.54	1314989.77	данные отсутствуют	данные отсутствуют
170	543563.89	1314989.7	данные отсутствуют	данные отсутствуют
171	543561.15	1314986.72	данные отсутствуют	данные отсутствуют
171	543561.15	1314986.72	данные отсутствуют	данные отсутствуют
172	545941.6	1315480.96	данные отсутствуют	данные отсутствуют
173	545958.32	1315484.67	данные отсутствуют	данные отсутствуют
174	545948.95	1315489.6	данные отсутствуют	данные отсутствуют
175	545935.12	1315487.92	данные отсутствуют	данные отсутствуют
176	545924.33	1315480.05	данные отсутствуют	данные отсутствуют

Государственный регистратор		ФГИС ЕГРН
полное наименование должности	подпись	инициалы, фамилия

М.П.

Раздел 4.2

Выписка из Единого государственного реестра недвижимости об объекте недвижимости

Сведения о частях земельного участка

Земельный участок			
(вид объекта недвижимости)			
Лист № ___ Раздела **4.2**	Всего листов раздела **4.2 :** ___	Всего разделов: ___	Всего листов выписки: ___
15.09.2021 № 99/2021/417615839			
Кадастровый номер:		**47:01:0000000:50775**	

Номер точки	Координаты, м		Описание закрепления на местности	Средняя квадратическая погрешность определения координат характерных точек границы части земельного участка, м
	X	Y		
1	2	3	4	5
177	545359.27	1315647.18	данные отсутствуют	данные отсутствуют
178	545296.98	1315655.14	данные отсутствуют	данные отсутствуют
179	545294.92	1315654.81	данные отсутствуют	данные отсутствуют
180	545332.38	1315648.8	данные отсутствуют	данные отсутствуют
181	545368.12	1315638.23	данные отсутствуют	данные отсутствуют
182	543595.19	1314851.26	данные отсутствуют	данные отсутствуют
183	543577.48	1314891.56	данные отсутствуют	данные отсутствуют
184	543574.06	1314922.04	данные отсутствуют	данные отсутствуют
185	543579.28	1314951.6	данные отсутствуют	данные отсутствуют
186	543587.77	1314963.79	данные отсутствуют	данные отсутствуют
187	543555.46	1314980.54	данные отсутствуют	данные отсутствуют
188	543555.31	1314965.5	данные отсутствуют	данные отсутствуют
189	543557.84	1314958.14	данные отсутствуют	данные отсутствуют
190	543551.84	1314922.74	данные отсутствуют	данные отсутствуют
191	543555.99	1314885.77	данные отсутствуют	данные отсутствуют
192	543567.91	1314858.65	данные отсутствуют	данные отсутствуют
193	543587.8	1314852.72	данные отсутствуют	данные отсутствуют

Государственный регистратор		ФГИС ЕГРН
полное наименование должности	подпись	инициалы, фамилия

М.П.

Раздел 4.2

Выписка из Единого государственного реестра недвижимости об объекте недвижимости

Сведения о частях земельного участка

Земельный участок			
(вид объекта недвижимости)			
Лист № ___ Раздела **4.2**	Всего листов раздела **4.2 :** ___	Всего разделов: ___	Всего листов выписки: ___
15.09.2021 № 99/2021/417615839			
Кадастровый номер:		**47:01:0000000:50775**	

Номер точки	Координаты, м		Описание закрепления на местности	Средняя квадратическая погрешность определения координат характерных точек границы части земельного участка, м
	X	Y		
1	2	3	4	5
194	543603.95	1314834.38	данные отсутствуют	данные отсутствуют
195	537974.25	1299612.32	данные отсутствуют	данные отсутствуют
196	537997.6	1299626.86	данные отсутствуют	данные отсутствуют
197	538017.16	1299641.04	данные отсутствуют	данные отсутствуют
198	538100.78	1299693.18	данные отсутствуют	данные отсутствуют
199	538112.88	1299706.64	данные отсутствуют	данные отсутствуют
200	538175.01	1299878.39	данные отсутствуют	данные отсутствуют
201	538194.83	1299953.89	данные отсутствуют	данные отсутствуют
202	538182.57	1299959.08	данные отсутствуют	данные отсутствуют
203	538174.32	1299962.4	данные отсутствуют	данные отсутствуют
204	538153.71	1299883.89	данные отсутствуют	данные отсутствуют
205	538095.07	1299719.74	данные отсутствуют	данные отсутствуют
206	538086.44	1299710.14	данные отсутствуют	данные отсутствуют
207	538004.92	1299659.34	данные отсутствуют	данные отсутствуют
208	537985.31	1299645.12	данные отсутствуют	данные отсутствуют
209	537949.31	1299622.7	данные отсутствуют	данные отсутствуют
210	552838.71	1336631.68	данные отсутствуют	данные отсутствуют

Государственный регистратор		ФГИС ЕГРН
полное наименование должности	подпись	инициалы, фамилия

М.П.

Раздел 4.2

Выписка из Единого государственного реестра недвижимости об объекте недвижимости

Сведения о частях земельного участка

Земельный участок			
(вид объекта недвижимости)			
Лист № ___ Раздела **4.2**	Всего листов раздела **4.2 :** ___	Всего разделов: ___	Всего листов выписки: ___
15.09.2021 № 99/2021/417615839			
Кадастровый номер:		**47:01:0000000:50775**	

Номер точки	Координаты, м		Описание закрепления на местности	Средняя квадратическая погрешность определения координат характерных точек границы части земельного участка, м
	X	Y		
1	2	3	4	5
211	552849.25	1336634.11	данные отсутствуют	данные отсутствуют
212	552851.72	1336646.8	данные отсутствуют	данные отсутствуют
213	552849.58	1336661.59	данные отсутствуют	данные отсутствуют
214	552856.02	1336710.76	данные отсутствуют	данные отсутствуют
215	552857.21	1336735.98	данные отсутствуют	данные отсутствуют
216	552858.46	1336789.59	данные отсутствуют	данные отсутствуют
217	552858.04	1336789.3	данные отсутствуют	данные отсутствуют
218	552855.4	1336785.48	данные отсутствуют	данные отсутствуют
219	552845.25	1336714.59	данные отсутствуют	данные отсутствуют
220	552836.79	1336640.35	данные отсутствуют	данные отсутствуют
221	552836.33	1336634.11	данные отсутствуют	данные отсутствуют
222	552836.18	1336632.07	данные отсутствуют	данные отсутствуют
223	555743.29	1330421.87	данные отсутствуют	данные отсутствуют
224	555733.79	1330441.37	данные отсутствуют	данные отсутствуют
225	555711.49	1330436.88	данные отсутствуют	данные отсутствуют
226	555721	1330417.38	данные отсутствуют	данные отсутствуют
227	552849.15	1336462.9	данные отсутствуют	данные отсутствуют

Государственный регистратор		ФГИС ЕГРН
полное наименование должности	подпись	инициалы, фамилия

М.П.

Раздел 4.2

Выписка из Единого государственного реестра недвижимости об объекте недвижимости

Сведения о частях земельного участка

Земельный участок			
(вид объекта недвижимости)			
Лист № ___ Раздела **4.2**	Всего листов раздела **4.2 :** ___	Всего разделов: ___	Всего листов выписки: ___
15.09.2021 № 99/2021/417615839			
Кадастровый номер:		**47:01:0000000:50775**	

Номер точки	Координаты, м		Описание закрепления на местности	Средняя квадратическая погрешность определения координат характерных точек границы части земельного участка, м
	X	Y		
1	2	3	4	5
228	552847.74	1336474.71	данные отсутствуют	данные отсутствуют
229	552840.8	1336532.93	данные отсутствуют	данные отсутствуют
230	552839.45	1336555.14	данные отсутствуют	данные отсутствуют
231	552842.46	1336565.99	данные отсутствуют	данные отсутствуют
232	552841.94	1336580.02	данные отсутствуют	данные отсутствуют
233	552835.9	1336586.99	данные отсутствуют	данные отсутствуют
234	552833.99	1336587.13	данные отсутствуют	данные отсутствуют
235	552836.89	1336574.32	данные отсутствуют	данные отсутствуют
236	552834.29	1336539.51	данные отсутствуют	данные отсутствуют
237	552837.7	1336504.74	данные отсутствуют	данные отсутствуют
238	552840.94	1336467.88	данные отсутствуют	данные отсутствуют
239	552841.68	1336466.12	данные отсутствуют	данные отсутствуют
240	552842.88	1336464.76	данные отсутствуют	данные отсутствуют
241	552844.37	1336463.79	данные отсутствуют	данные отсутствуют
242	556720.59	1328926.61	данные отсутствуют	данные отсутствуют
243	556772.28	1328947.31	данные отсутствуют	данные отсутствуют
244	556736.85	1328940.53	данные отсутствуют	данные отсутствуют

Государственный регистратор		ФГИС ЕГРН
полное наименование должности	подпись	инициалы, фамилия

М.П.

Раздел 4.2

Выписка из Единого государственного реестра недвижимости об объекте недвижимости

Сведения о частях земельного участка

Земельный участок			
(вид объекта недвижимости)			
Лист № ___ Раздела **4.2**	Всего листов раздела **4.2 :** ___	Всего разделов: ___	Всего листов выписки: ___
15.09.2021 № 99/2021/417615839			
Кадастровый номер:		**47:01:0000000:50775**	

Номер точки	Координаты, м		Описание закрепления на местности	Средняя квадратическая погрешность определения координат характерных точек границы части земельного участка, м
	X	Y		
1	2	3	4	5
245	556729.95	1328948.04	данные отсутствуют	данные отсутствуют
246	556727.34	1328946.99	данные отсутствуют	данные отсутствуют
247	556722.82	1328945.19	данные отсутствуют	данные отсутствуют
248	556710.63	1328937.44	данные отсутствуют	данные отсутствуют
249	555872.92	1330070	данные отсутствуют	данные отсутствуют
250	555889.66	1330047.14	данные отсутствуют	данные отсутствуют
251	555911.27	1330026.02	данные отсутствуют	данные отсутствуют
251	555911.27	1330026.02	данные отсутствуют	данные отсутствуют
252	555951.69	1330005.89	данные отсутствуют	данные отсутствуют
252	555951.69	1330005.89	данные отсутствуют	данные отсутствуют
253	555997.01	1329991.38	данные отсутствуют	данные отсутствуют
253	555997.01	1329991.38	данные отсутствуют	данные отсутствуют
254	556021.19	1329986.54	данные отсутствуют	данные отсутствуют
255	556031.92	1329986.25	данные отсутствуют	данные отсутствуют
256	556024.99	1329989.6	данные отсутствуют	данные отсутствуют
257	555964.41	1330017.64	данные отсутствуют	данные отсутствуют
258	555909.61	1330042.99	данные отсутствуют	данные отсутствуют

Государственный регистратор		ФГИС ЕГРН
полное наименование должности	подпись	инициалы, фамилия

М.П.

Раздел 4.2

Выписка из Единого государственного реестра недвижимости об объекте недвижимости

Сведения о частях земельного участка

Земельный участок			
(вид объекта недвижимости)			
Лист № ___ Раздела **4.2**	Всего листов раздела **4.2 :** ___	Всего разделов: ___	Всего листов выписки: ___
15.09.2021 № 99/2021/417615839			
Кадастровый номер:		**47:01:0000000:50775**	

Номер точки	Координаты, м		Описание закрепления на местности	Средняя квадратическая погрешность определения координат характерных точек границы части земельного участка, м
	X	Y		
1	2	3	4	5
259	556595.51	1328835.78	данные отсутствуют	данные отсутствуют
260	556588.21	1328859.52	данные отсутствуют	данные отсутствуют
261	556570.78	1328848.43	данные отсутствуют	данные отсутствуют
262	556569.49	1328847.61	данные отсутствуют	данные отсутствуют
263	556576.22	1328825.7	данные отсутствуют	данные отсутствуют
264	555999.65	1329990.85	данные отсутствуют	данные отсутствуют
265	555927.36	1330024.66	данные отсутствуют	данные отсутствуют
266	555899.86	1330037.18	данные отсутствуют	данные отсутствуют
267	536575.36	1298367.57	данные отсутствуют	данные отсутствуют
268	536600.12	1298357.79	данные отсутствуют	данные отсутствуют
269	536628.7	1298369.34	данные отсутствуют	данные отсутствуют
270	536627.26	1298370.07	данные отсутствуют	данные отсутствуют
271	536599.21	1298381.15	данные отсутствуют	данные отсутствуют
272	536571.87	1298370.1	данные отсутствуют	данные отсутствуют

Государственный регистратор		ФГИС ЕГРН
полное наименование должности	подпись	инициалы, фамилия

М.П.

Раздел 4.2

Выписка из Единого государственного реестра недвижимости об объекте недвижимости

Сведения о частях земельного участка

Земельный участок			
(вид объекта недвижимости)			
Лист № ___ Раздела **4.2**	Всего листов раздела **4.2 :** ___	Всего разделов: ___	Всего листов выписки: ___
15.09.2021 № 99/2021/417615839			
Кадастровый номер:		**47:01:0000000:50775**	

Сведения о характерных точках границы части (частей) земельного участка

Учетный номер части: 4

Система координат: МСК 53 (Зона-2)
Зона №

Номер точки	Координаты, м		Описание закрепления на местности	Средняя квадратическая погрешность определения координат характерных точек границы части земельного участка, м
	X	Y		
1	2	3	4	5
1	538146.57	1299767.22	данные отсутствуют	данные отсутствуют
1	538146.57	1299767.22	данные отсутствуют	данные отсутствуют
1	538146.57	1299767.22	данные отсутствуют	данные отсутствуют
2	538150.04	1299780.18	данные отсутствуют	данные отсутствуют
3	538139.85	1299784.35	данные отсутствуют	данные отсутствуют
4	538129.51	1299788.57	данные отсутствуют	данные отсутствуют
5	538125.91	1299775.13	данные отсутствуют	данные отсутствуют
5	538125.91	1299775.13	данные отсутствуют	данные отсутствуют
5	538125.91	1299775.13	данные отсутствуют	данные отсутствуют
6	538122.6	1299768.61	данные отсутствуют	данные отсутствуют
7	538131.15	1299765.12	данные отсутствуют	данные отсутствуют
8	538143.04	1299760.26	данные отсутствуют	данные отсутствуют
9	542618.28	1311445.09	данные отсутствуют	данные отсутствуют
10	542642.23	1311487.41	данные отсутствуют	данные отсутствуют
11	542624.83	1311501.33	данные отсутствуют	данные отсутствуют
12	542600.89	1311459.02	данные отсутствуют	данные отсутствуют

Государственный регистратор		ФГИС ЕГРН
полное наименование должности	подпись	инициалы, фамилия

М.П.

Раздел 4.2

Выписка из Единого государственного реестра недвижимости об объекте недвижимости

Сведения о частях земельного участка

Земельный участок			
(вид объекта недвижимости)			
Лист № ___ Раздела **4.2**	Всего листов раздела **4.2 :** ___	Всего разделов: ___	Всего листов выписки: ___
15.09.2021 № 99/2021/417615839			
Кадастровый номер:		**47:01:0000000:50775**	

Номер точки	Координаты, м		Описание закрепления на местности	Средняя квадратическая погрешность определения координат характерных точек границы части земельного участка, м
	X	Y		
1	2	3	4	5
13	538637.92	1301623.37	данные отсутствуют	данные отсутствуют
14	538639.33	1301626.49	данные отсутствуют	данные отсутствуют
15	538668.42	1301685.74	данные отсутствуют	данные отсутствуют
16	538639.3	1301676.35	данные отсутствуют	данные отсутствуют
17	538619.42	1301635.86	данные отсутствуют	данные отсутствуют
18	538609.67	1301614.26	данные отсутствуют	данные отсутствуют
19	542617.79	1311444.21	данные отсутствуют	данные отсутствуют
20	542642.67	1311488.19	данные отсутствуют	данные отсутствуют
21	542625.26	1311502.08	данные отсутствуют	данные отсутствуют
22	542600.39	1311458.14	данные отсутствуют	данные отсутствуют
23	546701.56	1316328.66	данные отсутствуют	данные отсутствуют
24	546694.83	1316340.85	данные отсутствуют	данные отсутствуют
25	546669.91	1316405.37	данные отсутствуют	данные отсутствуют
26	546666.35	1316410.99	данные отсутствуют	данные отсутствуют
27	546664.75	1316404.93	данные отсутствуют	данные отсутствуют
28	546665.79	1316403.29	данные отсутствуют	данные отсутствуют
29	546689.26	1316342.52	данные отсутствуют	данные отсутствуют

Государственный регистратор		ФГИС ЕГРН
полное наименование должности	подпись	инициалы, фамилия

М.П.

Раздел 4.2

Выписка из Единого государственного реестра недвижимости об объекте недвижимости

Сведения о частях земельного участка

Земельный участок			
(вид объекта недвижимости)			
Лист № ___ Раздела **4.2**	Всего листов раздела **4.2 :** ___	Всего разделов: ___	Всего листов выписки: ___
15.09.2021 № 99/2021/417615839			
Кадастровый номер:		**47:01:0000000:50775**	

Номер точки	Координаты, м		Описание закрепления на местности	Средняя квадратическая погрешность определения координат характерных точек границы части земельного участка, м
	X	Y		
1	2	3	4	5
30	546700.69	1316329.41	данные отсутствуют	данные отсутствуют
31	546425.82	1315529.39	данные отсутствуют	данные отсутствуют
32	546428.53	1315529.5	данные отсутствуют	данные отсутствуют
33	546428.35	1315529.69	данные отсутствуют	данные отсутствуют
34	546426.39	1315529.79	данные отсутствуют	данные отсутствуют
35	546422.03	1315529.25	данные отсутствуют	данные отсутствуют
36	546427.29	1315540.33	данные отсутствуют	данные отсутствуют
37	546424.33	1315551.42	данные отсутствуют	данные отсутствуют
38	546419.6	1315551.24	данные отсутствуют	данные отсутствуют
39	546422.41	1315540.77	данные отсутствуют	данные отсутствуют
40	546416.85	1315529.05	данные отсутствуют	данные отсутствуют
41	546509.98	1315533.03	данные отсутствуют	данные отсутствуют
42	546510.68	1315533.07	данные отсутствуют	данные отсутствуют
43	546510.67	1315533.41	данные отсутствуют	данные отсутствуют
44	545990.65	1315491.85	данные отсутствуют	данные отсутствуют
45	545990.45	1315493.96	данные отсутствуют	данные отсутствуют
46	545991.46	1315514.57	данные отсутствуют	данные отсутствуют

Государственный регистратор		ФГИС ЕГРН
полное наименование должности	подпись	инициалы, фамилия

М.П.

Раздел 4.2

Выписка из Единого государственного реестра недвижимости об объекте недвижимости

Сведения о частях земельного участка

Земельный участок			
(вид объекта недвижимости)			
Лист № ___ Раздела **4.2**	Всего листов раздела **4.2 :** ___	Всего разделов: ___	Всего листов выписки: ___
15.09.2021 № 99/2021/417615839			
Кадастровый номер:		**47:01:0000000:50775**	

Номер точки	Координаты, м		Описание закрепления на местности	Средняя квадратическая погрешность определения координат характерных точек границы части земельного участка, м
	X	Y		
1	2	3	4	5
47	545986.81	1315513.54	данные отсутствуют	данные отсутствуют
48	545985.93	1315495.2	данные отсутствуют	данные отсутствуют
49	545969.6	1315487.18	данные отсутствуют	данные отсутствуют
50	547077.02	1315751.64	данные отсутствуют	данные отсутствуют
51	547092.59	1315757.75	данные отсутствуют	данные отсутствуют
52	547098.69	1315760.16	данные отсутствуют	данные отсутствуют
53	547098.49	1315765.02	данные отсутствуют	данные отсутствуют
54	547090.91	1315762.04	данные отсутствуют	данные отсутствуют
55	547076.82	1315756.5	данные отсутствуют	данные отсутствуют
56	547090.11	1315864.67	данные отсутствуют	данные отсутствуют
57	547090.18	1315864.76	данные отсутствуют	данные отсутствуют
58	547089.43	1315871.4	данные отсутствуют	данные отсутствуют
59	547088.53	1315870.22	данные отсутствуют	данные отсутствуют
60	547069.29	1315877.65	данные отсутствуют	данные отсутствуют
61	547066.54	1315877.98	данные отсутствуют	данные отсутствуют
62	547067.08	1315873.28	данные отсутствуют	данные отсутствуют
63	547068.18	1315873.15	данные отсутствуют	данные отсутствуют

Государственный регистратор		ФГИС ЕГРН
полное наименование должности	подпись	инициалы, фамилия

М.П.

Раздел 4.2

Выписка из Единого государственного реестра недвижимости об объекте недвижимости

Сведения о частях земельного участка

Земельный участок			
(вид объекта недвижимости)			
Лист № ___ Раздела **4.2**	Всего листов раздела **4.2 :** ___	Всего разделов: ___	Всего листов выписки: ___
15.09.2021 № 99/2021/417615839			
Кадастровый номер:		**47:01:0000000:50775**	

Номер точки	Координаты, м		Описание закрепления на местности	Средняя квадратическая погрешность определения координат характерных точек границы части земельного участка, м
	X	Y		
1	2	3	4	5
64	547060.11	1315694.97	данные отсутствуют	данные отсутствуют
65	547090.32	1315701.96	данные отсутствуют	данные отсутствуют
66	547091.13	1315700.76	данные отсутствуют	данные отсутствуют
67	547093.43	1315703.98	данные отсутствуют	данные отсутствуют
68	547094.1	1315707.85	данные отсутствуют	данные отсутствуют
69	547090.73	1315706.78	данные отсутствуют	данные отсутствуют
70	547063.74	1315700.52	данные отсутствуют	данные отсутствуют
71	547071.6	1315715.35	данные отсутствуют	данные отсутствуют
72	547070.2	1315715.88	данные отсутствуют	данные отсутствуют
73	547062.31	1315702.77	данные отсутствуют	данные отсутствуют
74	547056.92	1315698.72	данные отсутствуют	данные отсутствуют
75	547056.9	1315698.71	данные отсутствуют	данные отсутствуют
76	547044.57	1315689.46	данные отсутствуют	данные отсутствуют
77	547009.57	1316106.14	данные отсутствуют	данные отсутствуют
78	547028.63	1316115.63	данные отсутствуют	данные отсутствуют
79	547025.32	1316119.12	данные отсутствуют	данные отсутствуют
80	547009.16	1316111.07	данные отсутствуют	данные отсутствуют

Государственный регистратор		ФГИС ЕГРН
полное наименование должности	подпись	инициалы, фамилия

М.П.

Раздел 4.2

Выписка из Единого государственного реестра недвижимости об объекте недвижимости

Сведения о частях земельного участка

Земельный участок			
(вид объекта недвижимости)			
Лист № ___ Раздела **4.2**	Всего листов раздела **4.2 :** ___	Всего разделов: ___	Всего листов выписки: ___
15.09.2021 № 99/2021/417615839			
Кадастровый номер:		**47:01:0000000:50775**	

Номер точки	Координаты, м		Описание закрепления на местности	Средняя квадратическая погрешность определения координат характерных точек границы части земельного участка, м
	X	Y		
1	2	3	4	5
81	547007.84	1316134.99	данные отсутствуют	данные отсутствуют
82	547003.05	1316138.5	данные отсутствуют	данные отсутствуют
83	547004.49	1316112.11	данные отсутствуют	данные отсутствуют
84	546977.72	1316131.25	данные отсутствуют	данные отсутствуют
85	546962.23	1316141.15	данные отсутствуют	данные отсутствуют
86	547001.3	1316112.51	данные отсутствуют	данные отсутствуют
87	547009.98	1316103.35	данные отсутствуют	данные отсутствуют
88	546757.28	1316286.13	данные отсутствуют	данные отсутствуют
89	546753.9	1316297.53	данные отсутствуют	данные отсутствуют
90	546749.24	1316317.92	данные отсутствуют	данные отсутствуют
91	546742.58	1316322.37	данные отсутствуют	данные отсутствуют
92	546740.19	1316324.42	данные отсутствуют	данные отсутствуют
93	546744.39	1316318.53	данные отсутствуют	данные отсутствуют
94	546749.44	1316296.36	данные отсутствуют	данные отсутствуют
95	546751.3	1316290.12	данные отсутствуют	данные отсутствуют
96	539052.05	1303406.81	данные отсутствуют	данные отсутствуют
97	539094.66	1303463.76	данные отсутствуют	данные отсутствуют

Государственный регистратор		ФГИС ЕГРН
полное наименование должности	подпись	инициалы, фамилия

М.П.

Раздел 4.2

Выписка из Единого государственного реестра недвижимости об объекте недвижимости

Сведения о частях земельного участка

Земельный участок			
(вид объекта недвижимости)			
Лист № ___ Раздела **4.2**	Всего листов раздела **4.2 :** ___	Всего разделов: ___	Всего листов выписки: ___
15.09.2021 № 99/2021/417615839			
Кадастровый номер:		**47:01:0000000:50775**	

Номер точки	Координаты, м		Описание закрепления на местности	Средняя квадратическая погрешность определения координат характерных точек границы части земельного участка, м
	X	Y		
1	2	3	4	5
98	539121.62	1303505.39	данные отсутствуют	данные отсутствуют
99	539123.44	1303510.2	данные отсутствуют	данные отсутствуют
100	539118.33	1303507.15	данные отсутствуют	данные отсутствуют
101	539074.28	1303451.71	данные отсутствуют	данные отсутствуют
102	539028.07	1303392.73	данные отсутствуют	данные отсутствуют
103	539037.15	1303388.7	данные отсутствуют	данные отсутствуют
104	556204.94	1329958.65	данные отсутствуют	данные отсутствуют
105	556167.8	1329983.58	данные отсутствуют	данные отсутствуют
106	556162.1	1329985.95	данные отсутствуют	данные отсутствуют
107	556153.9	1329965.53	данные отсутствуют	данные отсутствуют
108	556157.34	1329964.1	данные отсутствуют	данные отсутствуют
109	556196.55	1329937.78	данные отсутствуют	данные отсутствуют
110	555744.35	1330419.7	данные отсутствуют	данные отсутствуют
111	555742.51	1330423.48	данные отсутствуют	данные отсутствуют
112	555717.7	1330424.16	данные отсутствуют	данные отсутствуют
113	555724.34	1330410.54	данные отсутствуют	данные отсутствуют
114	555740.19	1330373.54	данные отсутствуют	данные отсутствуют

Государственный регистратор		ФГИС ЕГРН
полное наименование должности	подпись	инициалы, фамилия

М.П.

Раздел 4.2

Выписка из Единого государственного реестра недвижимости об объекте недвижимости

Сведения о частях земельного участка

Земельный участок			
(вид объекта недвижимости)			
Лист № ___ Раздела **4.2**	Всего листов раздела **4.2 :** ___	Всего разделов: ___	Всего листов выписки: ___
15.09.2021 № 99/2021/417615839			
Кадастровый номер:		**47:01:0000000:50775**	

Номер точки	Координаты, м		Описание закрепления на местности	Средняя квадратическая погрешность определения координат характерных точек границы части земельного участка, м
	X	Y		
1	2	3	4	5
115	555764.41	1330372.88	данные отсутствуют	данные отсутствуют
116	546133.59	1315509.58	данные отсутствуют	данные отсутствуют
117	546130.8	1315514.29	данные отсутствуют	данные отсутствуют
118	546138.04	1315515.4	данные отсутствуют	данные отсутствуют
119	546140.45	1315511.29	данные отсутствуют	данные отсутствуют
120	546164.37	1315517.09	данные отсутствуют	данные отсутствуют
121	546164.57	1315522.3	данные отсутствуют	данные отсутствуют
122	546166.59	1315522.46	данные отсутствуют	данные отсутствуют
123	546170.21	1315539.77	данные отсутствуют	данные отсутствуют
124	546166.5	1315539.49	данные отсутствуют	данные отсутствуют
125	546116.7	1315528.64	данные отсутствуют	данные отсутствуют
126	546112.89	1315510.43	данные отсутствуют	данные отсутствуют
127	546113.94	1315510.49	данные отсутствуют	данные отсутствуют
128	546116.91	1315506.05	данные отсутствуют	данные отсутствуют
129	555221.18	1326445.46	данные отсутствуют	данные отсутствуют
130	555240.8	1326456.34	данные отсутствуют	данные отсутствуют
131	555268.68	1326468.41	данные отсутствуют	данные отсутствуют

Государственный регистратор		ФГИС ЕГРН
полное наименование должности	подпись	инициалы, фамилия

М.П.

Раздел 4.2

Выписка из Единого государственного реестра недвижимости об объекте недвижимости

Сведения о частях земельного участка

Земельный участок			
(вид объекта недвижимости)			
Лист № ___ Раздела **4.2**	Всего листов раздела **4.2 :** ___	Всего разделов: ___	Всего листов выписки: ___
15.09.2021 № 99/2021/417615839			
Кадастровый номер:		**47:01:0000000:50775**	

Номер точки	Координаты, м		Описание закрепления на местности	Средняя квадратическая погрешность определения координат характерных точек границы части земельного участка, м
	X	Y		
1	2	3	4	5
132	555283.9	1326497.38	данные отсутствуют	данные отсутствуют
133	555266.53	1326491.47	данные отсутствуют	данные отсутствуют
134	555241.12	1326480.46	данные отсутствуют	данные отсутствуют
135	555227.9	1326455.3	данные отсутствуют	данные отсутствуют
136	556686.83	1329660.14	данные отсутствуют	данные отсутствуют
137	556681.95	1329660.6	данные отсутствуют	данные отсутствуют
138	556657.21	1329664.99	данные отсутствуют	данные отсутствуют
139	556653.51	1329643.3	данные отсутствуют	данные отсутствуют
140	556679	1329638.78	данные отсутствуют	данные отсутствуют
141	556683.12	1329638.39	данные отсутствуют	данные отсутствуют
142	555760.92	1330326	данные отсутствуют	данные отсутствуют
143	555783.32	1330329.76	данные отсутствуют	данные отсутствуют
144	555770.79	1330358.07	данные отсутствуют	данные отсутствуют
145	555748.43	1330354.32	данные отсутствуют	данные отсутствуют
146	555749.6	1330351.58	данные отсутствуют	данные отсутствуют
147	538130.76	1299736.78	данные отсутствуют	данные отсутствуют
148	538133.21	1299740.91	данные отсутствуют	данные отсутствуют

Государственный регистратор		ФГИС ЕГРН
полное наименование должности	подпись	инициалы, фамилия

М.П.

Раздел 4.2

Выписка из Единого государственного реестра недвижимости об объекте недвижимости

Сведения о частях земельного участка

Земельный участок			
(вид объекта недвижимости)			
Лист № ___ Раздела **4.2**	Всего листов раздела **4.2 :** ___	Всего разделов: ___	Всего листов выписки: ___
15.09.2021 № 99/2021/417615839			
Кадастровый номер:		**47:01:0000000:50775**	

Номер точки	Координаты, м		Описание закрепления на местности	Средняя квадратическая погрешность определения координат характерных точек границы части земельного участка, м
	X	Y		
1	2	3	4	5
148	538133.21	1299740.91	данные отсутствуют	данные отсутствуют
149	538155.73	1299801.47	данные отсутствуют	данные отсутствуют
149	538155.73	1299801.47	данные отсутствуют	данные отсутствуют
150	538157.88	1299810.05	данные отсутствуют	данные отсутствуют
151	538154.79	1299811.32	данные отсутствуют	данные отсутствуют
152	538142.37	1299816.59	данные отсутствуют	данные отсутствуют
153	538137.38	1299818.74	данные отсутствуют	данные отсутствуют
154	538134.42	1299806.94	данные отсутствуют	данные отсутствуют
154	538134.42	1299806.94	данные отсутствуют	данные отсутствуют
155	538113.92	1299751.51	данные отсутствуют	данные отсутствуют
155	538113.92	1299751.51	данные отсутствуют	данные отсутствуют
156	538110.26	1299745.34	данные отсутствуют	данные отсутствуют
157	538113.38	1299744.04	данные отсутствуют	данные отсутствуют
158	538126.07	1299738.7	данные отсутствуют	данные отсутствуют
159	542671.74	1311539.49	данные отсутствуют	данные отсутствуют
160	542689.58	1311570.87	данные отсутствуют	данные отсутствуют
161	542708.04	1311608.34	данные отсутствуют	данные отсутствуют

Государственный регистратор		ФГИС ЕГРН
полное наименование должности	подпись	инициалы, фамилия

М.П.

Раздел 4.2

Выписка из Единого государственного реестра недвижимости об объекте недвижимости

Сведения о частях земельного участка

Земельный участок			
(вид объекта недвижимости)			
Лист № ___ Раздела **4.2**	Всего листов раздела **4.2 :** ___	Всего разделов: ___	Всего листов выписки: ___
15.09.2021 № 99/2021/417615839			
Кадастровый номер:		**47:01:0000000:50775**	

Номер точки	Координаты, м		Описание закрепления на местности	Средняя квадратическая погрешность определения координат характерных точек границы части земельного участка, м
	X	Y		
1	2	3	4	5
162	542689.33	1311620.14	данные отсутствуют	данные отсутствуют
163	542670.14	1311581.18	данные отсутствуют	данные отсутствуют
164	542653.11	1311551.24	данные отсутствуют	данные отсутствуют
165	543590.34	1314972.44	данные отсутствуют	данные отсутствуют
165	543590.34	1314972.44	данные отсутствуют	данные отсутствуют
166	543590.57	1314973.22	данные отсутствуют	данные отсутствуют
167	543589.86	1314977.87	данные отсутствуют	данные отсутствуют
168	543573.93	1314985.55	данные отсутствуют	данные отсутствуют
169	543564.54	1314989.77	данные отсутствуют	данные отсутствуют
170	543563.89	1314989.7	данные отсутствуют	данные отсутствуют
171	543561.15	1314986.72	данные отсутствуют	данные отсутствуют
171	543561.15	1314986.72	данные отсутствуют	данные отсутствуют
172	545941.6	1315480.96	данные отсутствуют	данные отсутствуют
173	545958.32	1315484.67	данные отсутствуют	данные отсутствуют
174	545948.95	1315489.6	данные отсутствуют	данные отсутствуют
175	545935.12	1315487.92	данные отсутствуют	данные отсутствуют
176	545924.33	1315480.05	данные отсутствуют	данные отсутствуют

Государственный регистратор		ФГИС ЕГРН
полное наименование должности	подпись	инициалы, фамилия

М.П.

Раздел 4.2

Выписка из Единого государственного реестра недвижимости об объекте недвижимости

Сведения о частях земельного участка

Земельный участок			
(вид объекта недвижимости)			
Лист № ___ Раздела **4.2**	Всего листов раздела **4.2 :** ___	Всего разделов: ___	Всего листов выписки: ___
15.09.2021 № 99/2021/417615839			
Кадастровый номер:		**47:01:0000000:50775**	

Номер точки	Координаты, м		Описание закрепления на местности	Средняя квадратическая погрешность определения координат характерных точек границы части земельного участка, м
	X	Y		
1	2	3	4	5
177	545359.27	1315647.18	данные отсутствуют	данные отсутствуют
178	545296.98	1315655.14	данные отсутствуют	данные отсутствуют
179	545294.92	1315654.81	данные отсутствуют	данные отсутствуют
180	545332.38	1315648.8	данные отсутствуют	данные отсутствуют
181	545368.12	1315638.23	данные отсутствуют	данные отсутствуют
182	543595.19	1314851.26	данные отсутствуют	данные отсутствуют
183	543577.48	1314891.56	данные отсутствуют	данные отсутствуют
184	543574.06	1314922.04	данные отсутствуют	данные отсутствуют
185	543579.28	1314951.6	данные отсутствуют	данные отсутствуют
186	543587.77	1314963.79	данные отсутствуют	данные отсутствуют
187	543555.46	1314980.54	данные отсутствуют	данные отсутствуют
188	543555.31	1314965.5	данные отсутствуют	данные отсутствуют
189	543557.84	1314958.14	данные отсутствуют	данные отсутствуют
190	543551.84	1314922.74	данные отсутствуют	данные отсутствуют
191	543555.99	1314885.77	данные отсутствуют	данные отсутствуют
192	543567.91	1314858.65	данные отсутствуют	данные отсутствуют
193	543587.8	1314852.72	данные отсутствуют	данные отсутствуют

Государственный регистратор		ФГИС ЕГРН
полное наименование должности	подпись	инициалы, фамилия

М.П.

Раздел 4.2

Выписка из Единого государственного реестра недвижимости об объекте недвижимости

Сведения о частях земельного участка

Земельный участок			
(вид объекта недвижимости)			
Лист № ___ Раздела **4.2**	Всего листов раздела **4.2 :** ___	Всего разделов: ___	Всего листов выписки: ___
15.09.2021 № 99/2021/417615839			
Кадастровый номер:		**47:01:0000000:50775**	

Номер точки	Координаты, м		Описание закрепления на местности	Средняя квадратическая погрешность определения координат характерных точек границы части земельного участка, м
	X	Y		
1	2	3	4	5
194	543603.95	1314834.38	данные отсутствуют	данные отсутствуют
195	537974.25	1299612.32	данные отсутствуют	данные отсутствуют
196	537997.6	1299626.86	данные отсутствуют	данные отсутствуют
197	538017.16	1299641.04	данные отсутствуют	данные отсутствуют
198	538100.78	1299693.18	данные отсутствуют	данные отсутствуют
199	538112.88	1299706.64	данные отсутствуют	данные отсутствуют
200	538175.01	1299878.39	данные отсутствуют	данные отсутствуют
201	538194.83	1299953.89	данные отсутствуют	данные отсутствуют
202	538182.57	1299959.08	данные отсутствуют	данные отсутствуют
203	538174.32	1299962.4	данные отсутствуют	данные отсутствуют
204	538153.71	1299883.89	данные отсутствуют	данные отсутствуют
205	538095.07	1299719.74	данные отсутствуют	данные отсутствуют
206	538086.44	1299710.14	данные отсутствуют	данные отсутствуют
207	538004.92	1299659.34	данные отсутствуют	данные отсутствуют
208	537985.31	1299645.12	данные отсутствуют	данные отсутствуют
209	537949.31	1299622.7	данные отсутствуют	данные отсутствуют
210	552838.71	1336631.68	данные отсутствуют	данные отсутствуют

Государственный регистратор		ФГИС ЕГРН
полное наименование должности	подпись	инициалы, фамилия

М.П.

Раздел 4.2

Выписка из Единого государственного реестра недвижимости об объекте недвижимости

Сведения о частях земельного участка

Земельный участок			
(вид объекта недвижимости)			
Лист № ___ Раздела **4.2**	Всего листов раздела **4.2 :** ___	Всего разделов: ___	Всего листов выписки: ___
15.09.2021 № 99/2021/417615839			
Кадастровый номер:		**47:01:0000000:50775**	

Номер точки	Координаты, м		Описание закрепления на местности	Средняя квадратическая погрешность определения координат характерных точек границы части земельного участка, м
	X	Y		
1	2	3	4	5
211	552849.25	1336634.11	данные отсутствуют	данные отсутствуют
212	552851.72	1336646.8	данные отсутствуют	данные отсутствуют
213	552849.58	1336661.59	данные отсутствуют	данные отсутствуют
214	552856.02	1336710.76	данные отсутствуют	данные отсутствуют
215	552857.21	1336735.98	данные отсутствуют	данные отсутствуют
216	552858.46	1336789.59	данные отсутствуют	данные отсутствуют
217	552858.04	1336789.3	данные отсутствуют	данные отсутствуют
218	552855.4	1336785.48	данные отсутствуют	данные отсутствуют
219	552845.25	1336714.59	данные отсутствуют	данные отсутствуют
220	552836.79	1336640.35	данные отсутствуют	данные отсутствуют
221	552836.33	1336634.11	данные отсутствуют	данные отсутствуют
222	552836.18	1336632.07	данные отсутствуют	данные отсутствуют
223	555743.29	1330421.87	данные отсутствуют	данные отсутствуют
224	555733.79	1330441.37	данные отсутствуют	данные отсутствуют
225	555711.49	1330436.88	данные отсутствуют	данные отсутствуют
226	555721	1330417.38	данные отсутствуют	данные отсутствуют
227	552849.15	1336462.9	данные отсутствуют	данные отсутствуют

Государственный регистратор		ФГИС ЕГРН
полное наименование должности	подпись	инициалы, фамилия

М.П.

Раздел 4.2

Выписка из Единого государственного реестра недвижимости об объекте недвижимости

Сведения о частях земельного участка

Земельный участок			
(вид объекта недвижимости)			
Лист № ___ Раздела **4.2**	Всего листов раздела **4.2 :** ___	Всего разделов: ___	Всего листов выписки: ___
15.09.2021 № 99/2021/417615839			
Кадастровый номер:		**47:01:0000000:50775**	

Номер точки	Координаты, м		Описание закрепления на местности	Средняя квадратическая погрешность определения координат характерных точек границы части земельного участка, м
	X	Y		
1	2	3	4	5
228	552847.74	1336474.71	данные отсутствуют	данные отсутствуют
229	552840.8	1336532.93	данные отсутствуют	данные отсутствуют
230	552839.45	1336555.14	данные отсутствуют	данные отсутствуют
231	552842.46	1336565.99	данные отсутствуют	данные отсутствуют
232	552841.94	1336580.02	данные отсутствуют	данные отсутствуют
233	552835.9	1336586.99	данные отсутствуют	данные отсутствуют
234	552833.99	1336587.13	данные отсутствуют	данные отсутствуют
235	552836.89	1336574.32	данные отсутствуют	данные отсутствуют
236	552834.29	1336539.51	данные отсутствуют	данные отсутствуют
237	552837.7	1336504.74	данные отсутствуют	данные отсутствуют
238	552840.94	1336467.88	данные отсутствуют	данные отсутствуют
239	552841.68	1336466.12	данные отсутствуют	данные отсутствуют
240	552842.88	1336464.76	данные отсутствуют	данные отсутствуют
241	552844.37	1336463.79	данные отсутствуют	данные отсутствуют
242	556720.59	1328926.61	данные отсутствуют	данные отсутствуют
243	556772.28	1328947.31	данные отсутствуют	данные отсутствуют
244	556736.85	1328940.53	данные отсутствуют	данные отсутствуют

Государственный регистратор		ФГИС ЕГРН
полное наименование должности	подпись	инициалы, фамилия

М.П.

Раздел 4.2

Выписка из Единого государственного реестра недвижимости об объекте недвижимости

Сведения о частях земельного участка

Земельный участок			
(вид объекта недвижимости)			
Лист № ___ Раздела **4.2**	Всего листов раздела **4.2 :** ___	Всего разделов: ___	Всего листов выписки: ___
15.09.2021 № 99/2021/417615839			
Кадастровый номер:		**47:01:0000000:50775**	

Номер точки	Координаты, м		Описание закрепления на местности	Средняя квадратическая погрешность определения координат характерных точек границы части земельного участка, м
	X	Y		
1	2	3	4	5
245	556729.95	1328948.04	данные отсутствуют	данные отсутствуют
246	556727.34	1328946.99	данные отсутствуют	данные отсутствуют
247	556722.82	1328945.19	данные отсутствуют	данные отсутствуют
248	556710.63	1328937.44	данные отсутствуют	данные отсутствуют
249	555872.92	1330070	данные отсутствуют	данные отсутствуют
250	555889.66	1330047.14	данные отсутствуют	данные отсутствуют
251	555911.27	1330026.02	данные отсутствуют	данные отсутствуют
251	555911.27	1330026.02	данные отсутствуют	данные отсутствуют
252	555951.69	1330005.89	данные отсутствуют	данные отсутствуют
252	555951.69	1330005.89	данные отсутствуют	данные отсутствуют
253	555997.01	1329991.38	данные отсутствуют	данные отсутствуют
253	555997.01	1329991.38	данные отсутствуют	данные отсутствуют
254	556021.19	1329986.54	данные отсутствуют	данные отсутствуют
255	556031.92	1329986.25	данные отсутствуют	данные отсутствуют
256	556024.99	1329989.6	данные отсутствуют	данные отсутствуют
257	555964.41	1330017.64	данные отсутствуют	данные отсутствуют
258	555909.61	1330042.99	данные отсутствуют	данные отсутствуют

Государственный регистратор		ФГИС ЕГРН
полное наименование должности	подпись	инициалы, фамилия

М.П.

Раздел 4.2

Выписка из Единого государственного реестра недвижимости об объекте недвижимости

Сведения о частях земельного участка

Земельный участок			
(вид объекта недвижимости)			
Лист № ___ Раздела **4.2**	Всего листов раздела **4.2 :** ___	Всего разделов: ___	Всего листов выписки: ___
15.09.2021 № 99/2021/417615839			
Кадастровый номер:		**47:01:0000000:50775**	

Номер точки	Координаты, м		Описание закрепления на местности	Средняя квадратическая погрешность определения координат характерных точек границы части земельного участка, м
	X	Y		
1	2	3	4	5
259	556595.51	1328835.78	данные отсутствуют	данные отсутствуют
260	556588.21	1328859.52	данные отсутствуют	данные отсутствуют
261	556570.78	1328848.43	данные отсутствуют	данные отсутствуют
262	556569.49	1328847.61	данные отсутствуют	данные отсутствуют
263	556576.22	1328825.7	данные отсутствуют	данные отсутствуют
264	555999.65	1329990.85	данные отсутствуют	данные отсутствуют
265	555927.36	1330024.66	данные отсутствуют	данные отсутствуют
266	555899.86	1330037.18	данные отсутствуют	данные отсутствуют
267	536575.36	1298367.57	данные отсутствуют	данные отсутствуют
268	536600.12	1298357.79	данные отсутствуют	данные отсутствуют
269	536628.7	1298369.34	данные отсутствуют	данные отсутствуют
270	536627.26	1298370.07	данные отсутствуют	данные отсутствуют
271	536599.21	1298381.15	данные отсутствуют	данные отсутствуют
272	536571.87	1298370.1	данные отсутствуют	данные отсутствуют

Государственный регистратор		ФГИС ЕГРН
полное наименование должности	подпись	инициалы, фамилия

М.П.

Раздел 4.2

Выписка из Единого государственного реестра недвижимости об объекте недвижимости
Сведения о частях земельного участка

Земельный участок			
(вид объекта недвижимости)			
Лист № ___ Раздела **4.2**	Всего листов раздела **4.2 :** ___	Всего разделов: ___	Всего листов выписки: ___
15.09.2021 № 99/2021/417615839			
Кадастровый номер:		**47:01:0000000:50775**	

Сведения о характерных точках границы части (частей) земельного участка

Учетный номер части: 5

Система координат: МСК 53 (Зона-2)
Зона №

Номер точки	Координаты, м		Описание закрепления на местности	Средняя квадратическая погрешность определения координат характерных точек границы части земельного участка, м
	X	Y		
1	2	3	4	5
1	538146.57	1299767.22	данные отсутствуют	данные отсутствуют
1	538146.57	1299767.22	данные отсутствуют	данные отсутствуют
1	538146.57	1299767.22	данные отсутствуют	данные отсутствуют
2	538150.04	1299780.18	данные отсутствуют	данные отсутствуют
3	538139.85	1299784.35	данные отсутствуют	данные отсутствуют
4	538129.51	1299788.57	данные отсутствуют	данные отсутствуют
5	538125.91	1299775.13	данные отсутствуют	данные отсутствуют
5	538125.91	1299775.13	данные отсутствуют	данные отсутствуют
5	538125.91	1299775.13	данные отсутствуют	данные отсутствуют
6	538122.6	1299768.61	данные отсутствуют	данные отсутствуют
7	538131.15	1299765.12	данные отсутствуют	данные отсутствуют
8	538143.04	1299760.26	данные отсутствуют	данные отсутствуют
9	542618.28	1311445.09	данные отсутствуют	данные отсутствуют
10	542642.23	1311487.41	данные отсутствуют	данные отсутствуют
11	542624.83	1311501.33	данные отсутствуют	данные отсутствуют
12	542600.89	1311459.02	данные отсутствуют	данные отсутствуют

Государственный регистратор		ФГИС ЕГРН
полное наименование должности	подпись	инициалы, фамилия

М.П.

Раздел 4.2

Выписка из Единого государственного реестра недвижимости об объекте недвижимости

Сведения о частях земельного участка

Земельный участок			
(вид объекта недвижимости)			
Лист № ___ Раздела **4.2**	Всего листов раздела **4.2 :** ___	Всего разделов: ___	Всего листов выписки: ___
15.09.2021 № 99/2021/417615839			
Кадастровый номер:		**47:01:0000000:50775**	

Номер точки	Координаты, м		Описание закрепления на местности	Средняя квадратическая погрешность определения координат характерных точек границы части земельного участка, м
	X	Y		
1	2	3	4	5
13	538637.92	1301623.37	данные отсутствуют	данные отсутствуют
14	538639.33	1301626.49	данные отсутствуют	данные отсутствуют
15	538668.42	1301685.74	данные отсутствуют	данные отсутствуют
16	538639.3	1301676.35	данные отсутствуют	данные отсутствуют
17	538619.42	1301635.86	данные отсутствуют	данные отсутствуют
18	538609.67	1301614.26	данные отсутствуют	данные отсутствуют
19	542617.79	1311444.21	данные отсутствуют	данные отсутствуют
20	542642.67	1311488.19	данные отсутствуют	данные отсутствуют
21	542625.26	1311502.08	данные отсутствуют	данные отсутствуют
22	542600.39	1311458.14	данные отсутствуют	данные отсутствуют
23	546701.56	1316328.66	данные отсутствуют	данные отсутствуют
24	546694.83	1316340.85	данные отсутствуют	данные отсутствуют
25	546669.91	1316405.37	данные отсутствуют	данные отсутствуют
26	546666.35	1316410.99	данные отсутствуют	данные отсутствуют
27	546664.75	1316404.93	данные отсутствуют	данные отсутствуют
28	546665.79	1316403.29	данные отсутствуют	данные отсутствуют
29	546689.26	1316342.52	данные отсутствуют	данные отсутствуют

Государственный регистратор		ФГИС ЕГРН
полное наименование должности	подпись	инициалы, фамилия

М.П.

Раздел 4.2

Выписка из Единого государственного реестра недвижимости об объекте недвижимости

Сведения о частях земельного участка

Земельный участок			
(вид объекта недвижимости)			
Лист № ___ Раздела **4.2**	Всего листов раздела **4.2 :** ___	Всего разделов: ___	Всего листов выписки: ___
15.09.2021 № 99/2021/417615839			
Кадастровый номер:		**47:01:0000000:50775**	

Номер точки	Координаты, м		Описание закрепления на местности	Средняя квадратическая погрешность определения координат характерных точек границы части земельного участка, м
	X	Y		
1	2	3	4	5
30	546700.69	1316329.41	данные отсутствуют	данные отсутствуют
31	546425.82	1315529.39	данные отсутствуют	данные отсутствуют
32	546428.53	1315529.5	данные отсутствуют	данные отсутствуют
33	546428.35	1315529.69	данные отсутствуют	данные отсутствуют
34	546426.39	1315529.79	данные отсутствуют	данные отсутствуют
35	546422.03	1315529.25	данные отсутствуют	данные отсутствуют
36	546427.29	1315540.33	данные отсутствуют	данные отсутствуют
37	546424.33	1315551.42	данные отсутствуют	данные отсутствуют
38	546419.6	1315551.24	данные отсутствуют	данные отсутствуют
39	546422.41	1315540.77	данные отсутствуют	данные отсутствуют
40	546416.85	1315529.05	данные отсутствуют	данные отсутствуют
41	546509.98	1315533.03	данные отсутствуют	данные отсутствуют
42	546510.68	1315533.07	данные отсутствуют	данные отсутствуют
43	546510.67	1315533.41	данные отсутствуют	данные отсутствуют
44	545990.65	1315491.85	данные отсутствуют	данные отсутствуют
45	545990.45	1315493.96	данные отсутствуют	данные отсутствуют
46	545991.46	1315514.57	данные отсутствуют	данные отсутствуют

Государственный регистратор		ФГИС ЕГРН
полное наименование должности	подпись	инициалы, фамилия

М.П.

Раздел 4.2

Выписка из Единого государственного реестра недвижимости об объекте недвижимости

Сведения о частях земельного участка

Земельный участок			
(вид объекта недвижимости)			
Лист № ___ Раздела **4.2**	Всего листов раздела **4.2 :** ___	Всего разделов: ___	Всего листов выписки: ___
15.09.2021 № 99/2021/417615839			
Кадастровый номер:		**47:01:0000000:50775**	

Номер точки	Координаты, м		Описание закрепления на местности	Средняя квадратическая погрешность определения координат характерных точек границы части земельного участка, м
	X	Y		
1	2	3	4	5
47	545986.81	1315513.54	данные отсутствуют	данные отсутствуют
48	545985.93	1315495.2	данные отсутствуют	данные отсутствуют
49	545969.6	1315487.18	данные отсутствуют	данные отсутствуют
50	547077.02	1315751.64	данные отсутствуют	данные отсутствуют
51	547092.59	1315757.75	данные отсутствуют	данные отсутствуют
52	547098.69	1315760.16	данные отсутствуют	данные отсутствуют
53	547098.49	1315765.02	данные отсутствуют	данные отсутствуют
54	547090.91	1315762.04	данные отсутствуют	данные отсутствуют
55	547076.82	1315756.5	данные отсутствуют	данные отсутствуют
56	547090.11	1315864.67	данные отсутствуют	данные отсутствуют
57	547090.18	1315864.76	данные отсутствуют	данные отсутствуют
58	547089.43	1315871.4	данные отсутствуют	данные отсутствуют
59	547088.53	1315870.22	данные отсутствуют	данные отсутствуют
60	547069.29	1315877.65	данные отсутствуют	данные отсутствуют
61	547066.54	1315877.98	данные отсутствуют	данные отсутствуют
62	547067.08	1315873.28	данные отсутствуют	данные отсутствуют
63	547068.18	1315873.15	данные отсутствуют	данные отсутствуют

Государственный регистратор		ФГИС ЕГРН
полное наименование должности	подпись	инициалы, фамилия

М.П.

Раздел 4.2

Выписка из Единого государственного реестра недвижимости об объекте недвижимости

Сведения о частях земельного участка

Земельный участок			
(вид объекта недвижимости)			
Лист № ___ Раздела **4.2**	Всего листов раздела **4.2 :** ___	Всего разделов: ___	Всего листов выписки: ___
15.09.2021 № 99/2021/417615839			
Кадастровый номер:		**47:01:0000000:50775**	

Номер точки	Координаты, м		Описание закрепления на местности	Средняя квадратическая погрешность определения координат характерных точек границы части земельного участка, м
	X	Y		
1	2	3	4	5
64	547060.11	1315694.97	данные отсутствуют	данные отсутствуют
65	547090.32	1315701.96	данные отсутствуют	данные отсутствуют
66	547091.13	1315700.76	данные отсутствуют	данные отсутствуют
67	547093.43	1315703.98	данные отсутствуют	данные отсутствуют
68	547094.1	1315707.85	данные отсутствуют	данные отсутствуют
69	547090.73	1315706.78	данные отсутствуют	данные отсутствуют
70	547063.74	1315700.52	данные отсутствуют	данные отсутствуют
71	547071.6	1315715.35	данные отсутствуют	данные отсутствуют
72	547070.2	1315715.88	данные отсутствуют	данные отсутствуют
73	547062.31	1315702.77	данные отсутствуют	данные отсутствуют
74	547056.92	1315698.72	данные отсутствуют	данные отсутствуют
75	547056.9	1315698.71	данные отсутствуют	данные отсутствуют
76	547044.57	1315689.46	данные отсутствуют	данные отсутствуют
77	547009.57	1316106.14	данные отсутствуют	данные отсутствуют
78	547028.63	1316115.63	данные отсутствуют	данные отсутствуют
79	547025.32	1316119.12	данные отсутствуют	данные отсутствуют
80	547009.16	1316111.07	данные отсутствуют	данные отсутствуют

Государственный регистратор		ФГИС ЕГРН
полное наименование должности	подпись	инициалы, фамилия

М.П.

Раздел 4.2

Выписка из Единого государственного реестра недвижимости об объекте недвижимости

Сведения о частях земельного участка

Земельный участок			
(вид объекта недвижимости)			
Лист № ___ Раздела **4.2**	Всего листов раздела **4.2 :** ___	Всего разделов: ___	Всего листов выписки: ___
15.09.2021 № 99/2021/417615839			
Кадастровый номер:		**47:01:0000000:50775**	

Номер точки	Координаты, м		Описание закрепления на местности	Средняя квадратическая погрешность определения координат характерных точек границы части земельного участка, м
	X	Y		
1	2	3	4	5
81	547007.84	1316134.99	данные отсутствуют	данные отсутствуют
82	547003.05	1316138.5	данные отсутствуют	данные отсутствуют
83	547004.49	1316112.11	данные отсутствуют	данные отсутствуют
84	546977.72	1316131.25	данные отсутствуют	данные отсутствуют
85	546962.23	1316141.15	данные отсутствуют	данные отсутствуют
86	547001.3	1316112.51	данные отсутствуют	данные отсутствуют
87	547009.98	1316103.35	данные отсутствуют	данные отсутствуют
88	546757.28	1316286.13	данные отсутствуют	данные отсутствуют
89	546753.9	1316297.53	данные отсутствуют	данные отсутствуют
90	546749.24	1316317.92	данные отсутствуют	данные отсутствуют
91	546742.58	1316322.37	данные отсутствуют	данные отсутствуют
92	546740.19	1316324.42	данные отсутствуют	данные отсутствуют
93	546744.39	1316318.53	данные отсутствуют	данные отсутствуют
94	546749.44	1316296.36	данные отсутствуют	данные отсутствуют
95	546751.3	1316290.12	данные отсутствуют	данные отсутствуют
96	539052.05	1303406.81	данные отсутствуют	данные отсутствуют
97	539094.66	1303463.76	данные отсутствуют	данные отсутствуют

Государственный регистратор		ФГИС ЕГРН
полное наименование должности	подпись	инициалы, фамилия

М.П.

Раздел 4.2

Выписка из Единого государственного реестра недвижимости об объекте недвижимости

Сведения о частях земельного участка

Земельный участок			
(вид объекта недвижимости)			
Лист № ___ Раздела **4.2**	Всего листов раздела **4.2 :** ___	Всего разделов: ___	Всего листов выписки: ___
15.09.2021 № 99/2021/417615839			
Кадастровый номер:		**47:01:0000000:50775**	

Номер точки	Координаты, м		Описание закрепления на местности	Средняя квадратическая погрешность определения координат характерных точек границы части земельного участка, м
	X	Y		
1	2	3	4	5
98	539121.62	1303505.39	данные отсутствуют	данные отсутствуют
99	539123.44	1303510.2	данные отсутствуют	данные отсутствуют
100	539118.33	1303507.15	данные отсутствуют	данные отсутствуют
101	539074.28	1303451.71	данные отсутствуют	данные отсутствуют
102	539028.07	1303392.73	данные отсутствуют	данные отсутствуют
103	539037.15	1303388.7	данные отсутствуют	данные отсутствуют
104	556204.94	1329958.65	данные отсутствуют	данные отсутствуют
105	556167.8	1329983.58	данные отсутствуют	данные отсутствуют
106	556162.1	1329985.95	данные отсутствуют	данные отсутствуют
107	556153.9	1329965.53	данные отсутствуют	данные отсутствуют
108	556157.34	1329964.1	данные отсутствуют	данные отсутствуют
109	556196.55	1329937.78	данные отсутствуют	данные отсутствуют
110	555744.35	1330419.7	данные отсутствуют	данные отсутствуют
111	555742.51	1330423.48	данные отсутствуют	данные отсутствуют
112	555717.7	1330424.16	данные отсутствуют	данные отсутствуют
113	555724.34	1330410.54	данные отсутствуют	данные отсутствуют
114	555740.19	1330373.54	данные отсутствуют	данные отсутствуют

Государственный регистратор		ФГИС ЕГРН
полное наименование должности	подпись	инициалы, фамилия

М.П.

Раздел 4.2

Выписка из Единого государственного реестра недвижимости об объекте недвижимости

Сведения о частях земельного участка

Земельный участок			
(вид объекта недвижимости)			
Лист № ___ Раздела **4.2**	Всего листов раздела **4.2 :** ___	Всего разделов: ___	Всего листов выписки: ___
15.09.2021 № 99/2021/417615839			
Кадастровый номер:		**47:01:0000000:50775**	

Номер точки	Координаты, м		Описание закрепления на местности	Средняя квадратическая погрешность определения координат характерных точек границы части земельного участка, м
	X	Y		
1	2	3	4	5
115	555764.41	1330372.88	данные отсутствуют	данные отсутствуют
116	546133.59	1315509.58	данные отсутствуют	данные отсутствуют
117	546130.8	1315514.29	данные отсутствуют	данные отсутствуют
118	546138.04	1315515.4	данные отсутствуют	данные отсутствуют
119	546140.45	1315511.29	данные отсутствуют	данные отсутствуют
120	546164.37	1315517.09	данные отсутствуют	данные отсутствуют
121	546164.57	1315522.3	данные отсутствуют	данные отсутствуют
122	546166.59	1315522.46	данные отсутствуют	данные отсутствуют
123	546170.21	1315539.77	данные отсутствуют	данные отсутствуют
124	546166.5	1315539.49	данные отсутствуют	данные отсутствуют
125	546116.7	1315528.64	данные отсутствуют	данные отсутствуют
126	546112.89	1315510.43	данные отсутствуют	данные отсутствуют
127	546113.94	1315510.49	данные отсутствуют	данные отсутствуют
128	546116.91	1315506.05	данные отсутствуют	данные отсутствуют
129	555221.18	1326445.46	данные отсутствуют	данные отсутствуют
130	555240.8	1326456.34	данные отсутствуют	данные отсутствуют
131	555268.68	1326468.41	данные отсутствуют	данные отсутствуют

Государственный регистратор		ФГИС ЕГРН
полное наименование должности	подпись	инициалы, фамилия

М.П.

Раздел 4.2

Выписка из Единого государственного реестра недвижимости об объекте недвижимости

Сведения о частях земельного участка

Земельный участок			
(вид объекта недвижимости)			
Лист № ___ Раздела **4.2**	Всего листов раздела **4.2 :** ___	Всего разделов: ___	Всего листов выписки: ___
15.09.2021 № 99/2021/417615839			
Кадастровый номер:		**47:01:0000000:50775**	

Номер точки	Координаты, м		Описание закрепления на местности	Средняя квадратическая погрешность определения координат характерных точек границы части земельного участка, м
	X	Y		
1	2	3	4	5
132	555283.9	1326497.38	данные отсутствуют	данные отсутствуют
133	555266.53	1326491.47	данные отсутствуют	данные отсутствуют
134	555241.12	1326480.46	данные отсутствуют	данные отсутствуют
135	555227.9	1326455.3	данные отсутствуют	данные отсутствуют
136	556686.83	1329660.14	данные отсутствуют	данные отсутствуют
137	556681.95	1329660.6	данные отсутствуют	данные отсутствуют
138	556657.21	1329664.99	данные отсутствуют	данные отсутствуют
139	556653.51	1329643.3	данные отсутствуют	данные отсутствуют
140	556679	1329638.78	данные отсутствуют	данные отсутствуют
141	556683.12	1329638.39	данные отсутствуют	данные отсутствуют
142	555760.92	1330326	данные отсутствуют	данные отсутствуют
143	555783.32	1330329.76	данные отсутствуют	данные отсутствуют
144	555770.79	1330358.07	данные отсутствуют	данные отсутствуют
145	555748.43	1330354.32	данные отсутствуют	данные отсутствуют
146	555749.6	1330351.58	данные отсутствуют	данные отсутствуют
147	538130.76	1299736.78	данные отсутствуют	данные отсутствуют
148	538133.21	1299740.91	данные отсутствуют	данные отсутствуют

Государственный регистратор		ФГИС ЕГРН
полное наименование должности	подпись	инициалы, фамилия

М.П.

Раздел 4.2

Выписка из Единого государственного реестра недвижимости об объекте недвижимости

Сведения о частях земельного участка

Земельный участок			
(вид объекта недвижимости)			
Лист № ___ Раздела **4.2**	Всего листов раздела **4.2 :** ___	Всего разделов: ___	Всего листов выписки: ___
15.09.2021 № 99/2021/417615839			
Кадастровый номер:		**47:01:0000000:50775**	

Номер точки	Координаты, м		Описание закрепления на местности	Средняя квадратическая погрешность определения координат характерных точек границы части земельного участка, м
	X	Y		
1	2	3	4	5
148	538133.21	1299740.91	данные отсутствуют	данные отсутствуют
149	538155.73	1299801.47	данные отсутствуют	данные отсутствуют
149	538155.73	1299801.47	данные отсутствуют	данные отсутствуют
150	538157.88	1299810.05	данные отсутствуют	данные отсутствуют
151	538154.79	1299811.32	данные отсутствуют	данные отсутствуют
152	538142.37	1299816.59	данные отсутствуют	данные отсутствуют
153	538137.38	1299818.74	данные отсутствуют	данные отсутствуют
154	538134.42	1299806.94	данные отсутствуют	данные отсутствуют
154	538134.42	1299806.94	данные отсутствуют	данные отсутствуют
155	538113.92	1299751.51	данные отсутствуют	данные отсутствуют
155	538113.92	1299751.51	данные отсутствуют	данные отсутствуют
156	538110.26	1299745.34	данные отсутствуют	данные отсутствуют
157	538113.38	1299744.04	данные отсутствуют	данные отсутствуют
158	538126.07	1299738.7	данные отсутствуют	данные отсутствуют
159	542671.74	1311539.49	данные отсутствуют	данные отсутствуют
160	542689.58	1311570.87	данные отсутствуют	данные отсутствуют
161	542708.04	1311608.34	данные отсутствуют	данные отсутствуют

Государственный регистратор		ФГИС ЕГРН
полное наименование должности	подпись	инициалы, фамилия

М.П.

Раздел 4.2

Выписка из Единого государственного реестра недвижимости об объекте недвижимости

Сведения о частях земельного участка

Земельный участок			
(вид объекта недвижимости)			
Лист № ___ Раздела **4.2**	Всего листов раздела **4.2 :** ___	Всего разделов: ___	Всего листов выписки: ___
15.09.2021 № 99/2021/417615839			
Кадастровый номер:		**47:01:0000000:50775**	

Номер точки	Координаты, м		Описание закрепления на местности	Средняя квадратическая погрешность определения координат характерных точек границы части земельного участка, м
	X	Y		
1	2	3	4	5
162	542689.33	1311620.14	данные отсутствуют	данные отсутствуют
163	542670.14	1311581.18	данные отсутствуют	данные отсутствуют
164	542653.11	1311551.24	данные отсутствуют	данные отсутствуют
165	543590.34	1314972.44	данные отсутствуют	данные отсутствуют
165	543590.34	1314972.44	данные отсутствуют	данные отсутствуют
166	543590.57	1314973.22	данные отсутствуют	данные отсутствуют
167	543589.86	1314977.87	данные отсутствуют	данные отсутствуют
168	543573.93	1314985.55	данные отсутствуют	данные отсутствуют
169	543564.54	1314989.77	данные отсутствуют	данные отсутствуют
170	543563.89	1314989.7	данные отсутствуют	данные отсутствуют
171	543561.15	1314986.72	данные отсутствуют	данные отсутствуют
171	543561.15	1314986.72	данные отсутствуют	данные отсутствуют
172	545941.6	1315480.96	данные отсутствуют	данные отсутствуют
173	545958.32	1315484.67	данные отсутствуют	данные отсутствуют
174	545948.95	1315489.6	данные отсутствуют	данные отсутствуют
175	545935.12	1315487.92	данные отсутствуют	данные отсутствуют
176	545924.33	1315480.05	данные отсутствуют	данные отсутствуют

Государственный регистратор		ФГИС ЕГРН
полное наименование должности	подпись	инициалы, фамилия

М.П.

Раздел 4.2

Выписка из Единого государственного реестра недвижимости об объекте недвижимости

Сведения о частях земельного участка

Земельный участок			
(вид объекта недвижимости)			
Лист № ___ Раздела **4.2**	Всего листов раздела **4.2 :** ___	Всего разделов: ___	Всего листов выписки: ___
15.09.2021 № 99/2021/417615839			
Кадастровый номер:		**47:01:0000000:50775**	

Номер точки	Координаты, м		Описание закрепления на местности	Средняя квадратическая погрешность определения координат характерных точек границы части земельного участка, м
	X	Y		
1	2	3	4	5
177	545359.27	1315647.18	данные отсутствуют	данные отсутствуют
178	545296.98	1315655.14	данные отсутствуют	данные отсутствуют
179	545294.92	1315654.81	данные отсутствуют	данные отсутствуют
180	545332.38	1315648.8	данные отсутствуют	данные отсутствуют
181	545368.12	1315638.23	данные отсутствуют	данные отсутствуют
182	543595.19	1314851.26	данные отсутствуют	данные отсутствуют
183	543577.48	1314891.56	данные отсутствуют	данные отсутствуют
184	543574.06	1314922.04	данные отсутствуют	данные отсутствуют
185	543579.28	1314951.6	данные отсутствуют	данные отсутствуют
186	543587.77	1314963.79	данные отсутствуют	данные отсутствуют
187	543555.46	1314980.54	данные отсутствуют	данные отсутствуют
188	543555.31	1314965.5	данные отсутствуют	данные отсутствуют
189	543557.84	1314958.14	данные отсутствуют	данные отсутствуют
190	543551.84	1314922.74	данные отсутствуют	данные отсутствуют
191	543555.99	1314885.77	данные отсутствуют	данные отсутствуют
192	543567.91	1314858.65	данные отсутствуют	данные отсутствуют
193	543587.8	1314852.72	данные отсутствуют	данные отсутствуют

Государственный регистратор		ФГИС ЕГРН
полное наименование должности	подпись	инициалы, фамилия

М.П.

Раздел 4.2

Выписка из Единого государственного реестра недвижимости об объекте недвижимости

Сведения о частях земельного участка

Земельный участок			
(вид объекта недвижимости)			
Лист № ___ Раздела **4.2**	Всего листов раздела **4.2 :** ___	Всего разделов: ___	Всего листов выписки: ___
15.09.2021 № 99/2021/417615839			
Кадастровый номер:		**47:01:0000000:50775**	

Номер точки	Координаты, м		Описание закрепления на местности	Средняя квадратическая погрешность определения координат характерных точек границы части земельного участка, м
	X	Y		
1	2	3	4	5
194	543603.95	1314834.38	данные отсутствуют	данные отсутствуют
195	537974.25	1299612.32	данные отсутствуют	данные отсутствуют
196	537997.6	1299626.86	данные отсутствуют	данные отсутствуют
197	538017.16	1299641.04	данные отсутствуют	данные отсутствуют
198	538100.78	1299693.18	данные отсутствуют	данные отсутствуют
199	538112.88	1299706.64	данные отсутствуют	данные отсутствуют
200	538175.01	1299878.39	данные отсутствуют	данные отсутствуют
201	538194.83	1299953.89	данные отсутствуют	данные отсутствуют
202	538182.57	1299959.08	данные отсутствуют	данные отсутствуют
203	538174.32	1299962.4	данные отсутствуют	данные отсутствуют
204	538153.71	1299883.89	данные отсутствуют	данные отсутствуют
205	538095.07	1299719.74	данные отсутствуют	данные отсутствуют
206	538086.44	1299710.14	данные отсутствуют	данные отсутствуют
207	538004.92	1299659.34	данные отсутствуют	данные отсутствуют
208	537985.31	1299645.12	данные отсутствуют	данные отсутствуют
209	537949.31	1299622.7	данные отсутствуют	данные отсутствуют
210	552838.71	1336631.68	данные отсутствуют	данные отсутствуют

Государственный регистратор		ФГИС ЕГРН
полное наименование должности	подпись	инициалы, фамилия

М.П.

Раздел 4.2

Выписка из Единого государственного реестра недвижимости об объекте недвижимости

Сведения о частях земельного участка

Земельный участок			
(вид объекта недвижимости)			
Лист № ___ Раздела **4.2**	Всего листов раздела **4.2 :** ___	Всего разделов: ___	Всего листов выписки: ___
15.09.2021 № 99/2021/417615839			
Кадастровый номер:		**47:01:0000000:50775**	

Номер точки	Координаты, м		Описание закрепления на местности	Средняя квадратическая погрешность определения координат характерных точек границы части земельного участка, м
	X	Y		
1	2	3	4	5
211	552849.25	1336634.11	данные отсутствуют	данные отсутствуют
212	552851.72	1336646.8	данные отсутствуют	данные отсутствуют
213	552849.58	1336661.59	данные отсутствуют	данные отсутствуют
214	552856.02	1336710.76	данные отсутствуют	данные отсутствуют
215	552857.21	1336735.98	данные отсутствуют	данные отсутствуют
216	552858.46	1336789.59	данные отсутствуют	данные отсутствуют
217	552858.04	1336789.3	данные отсутствуют	данные отсутствуют
218	552855.4	1336785.48	данные отсутствуют	данные отсутствуют
219	552845.25	1336714.59	данные отсутствуют	данные отсутствуют
220	552836.79	1336640.35	данные отсутствуют	данные отсутствуют
221	552836.33	1336634.11	данные отсутствуют	данные отсутствуют
222	552836.18	1336632.07	данные отсутствуют	данные отсутствуют
223	555743.29	1330421.87	данные отсутствуют	данные отсутствуют
224	555733.79	1330441.37	данные отсутствуют	данные отсутствуют
225	555711.49	1330436.88	данные отсутствуют	данные отсутствуют
226	555721	1330417.38	данные отсутствуют	данные отсутствуют
227	552849.15	1336462.9	данные отсутствуют	данные отсутствуют

Государственный регистратор		ФГИС ЕГРН
полное наименование должности	подпись	инициалы, фамилия

М.П.

Раздел 4.2

Выписка из Единого государственного реестра недвижимости об объекте недвижимости

Сведения о частях земельного участка

Земельный участок			
(вид объекта недвижимости)			
Лист № ___ Раздела **4.2**	Всего листов раздела **4.2 :** ___	Всего разделов: ___	Всего листов выписки: ___
15.09.2021 № 99/2021/417615839			
Кадастровый номер:		**47:01:0000000:50775**	

Номер точки	Координаты, м		Описание закрепления на местности	Средняя квадратическая погрешность определения координат характерных точек границы части земельного участка, м
	X	Y		
1	2	3	4	5
228	552847.74	1336474.71	данные отсутствуют	данные отсутствуют
229	552840.8	1336532.93	данные отсутствуют	данные отсутствуют
230	552839.45	1336555.14	данные отсутствуют	данные отсутствуют
231	552842.46	1336565.99	данные отсутствуют	данные отсутствуют
232	552841.94	1336580.02	данные отсутствуют	данные отсутствуют
233	552835.9	1336586.99	данные отсутствуют	данные отсутствуют
234	552833.99	1336587.13	данные отсутствуют	данные отсутствуют
235	552836.89	1336574.32	данные отсутствуют	данные отсутствуют
236	552834.29	1336539.51	данные отсутствуют	данные отсутствуют
237	552837.7	1336504.74	данные отсутствуют	данные отсутствуют
238	552840.94	1336467.88	данные отсутствуют	данные отсутствуют
239	552841.68	1336466.12	данные отсутствуют	данные отсутствуют
240	552842.88	1336464.76	данные отсутствуют	данные отсутствуют
241	552844.37	1336463.79	данные отсутствуют	данные отсутствуют
242	556720.59	1328926.61	данные отсутствуют	данные отсутствуют
243	556772.28	1328947.31	данные отсутствуют	данные отсутствуют
244	556736.85	1328940.53	данные отсутствуют	данные отсутствуют

Государственный регистратор		ФГИС ЕГРН
полное наименование должности	подпись	инициалы, фамилия

М.П.

Раздел 4.2

Выписка из Единого государственного реестра недвижимости об объекте недвижимости

Сведения о частях земельного участка

Земельный участок			
(вид объекта недвижимости)			
Лист № ___ Раздела **4.2**	Всего листов раздела **4.2 :** ___	Всего разделов: ___	Всего листов выписки: ___
15.09.2021 № 99/2021/417615839			
Кадастровый номер:		**47:01:0000000:50775**	

Номер точки	Координаты, м		Описание закрепления на местности	Средняя квадратическая погрешность определения координат характерных точек границы части земельного участка, м
	X	Y		
1	2	3	4	5
245	556729.95	1328948.04	данные отсутствуют	данные отсутствуют
246	556727.34	1328946.99	данные отсутствуют	данные отсутствуют
247	556722.82	1328945.19	данные отсутствуют	данные отсутствуют
248	556710.63	1328937.44	данные отсутствуют	данные отсутствуют
249	555872.92	1330070	данные отсутствуют	данные отсутствуют
250	555889.66	1330047.14	данные отсутствуют	данные отсутствуют
251	555911.27	1330026.02	данные отсутствуют	данные отсутствуют
251	555911.27	1330026.02	данные отсутствуют	данные отсутствуют
252	555951.69	1330005.89	данные отсутствуют	данные отсутствуют
252	555951.69	1330005.89	данные отсутствуют	данные отсутствуют
253	555997.01	1329991.38	данные отсутствуют	данные отсутствуют
253	555997.01	1329991.38	данные отсутствуют	данные отсутствуют
254	556021.19	1329986.54	данные отсутствуют	данные отсутствуют
255	556031.92	1329986.25	данные отсутствуют	данные отсутствуют
256	556024.99	1329989.6	данные отсутствуют	данные отсутствуют
257	555964.41	1330017.64	данные отсутствуют	данные отсутствуют
258	555909.61	1330042.99	данные отсутствуют	данные отсутствуют

Государственный регистратор		ФГИС ЕГРН
полное наименование должности	подпись	инициалы, фамилия

М.П.

Раздел 4.2

Выписка из Единого государственного реестра недвижимости об объекте недвижимости

Сведения о частях земельного участка

Земельный участок			
(вид объекта недвижимости)			
Лист № ___ Раздела **4.2**	Всего листов раздела **4.2 :** ___	Всего разделов: ___	Всего листов выписки: ___
15.09.2021 № 99/2021/417615839			
Кадастровый номер:		**47:01:0000000:50775**	

Номер точки	Координаты, м		Описание закрепления на местности	Средняя квадратическая погрешность определения координат характерных точек границы части земельного участка, м
	X	Y		
1	2	3	4	5
259	556595.51	1328835.78	данные отсутствуют	данные отсутствуют
260	556588.21	1328859.52	данные отсутствуют	данные отсутствуют
261	556570.78	1328848.43	данные отсутствуют	данные отсутствуют
262	556569.49	1328847.61	данные отсутствуют	данные отсутствуют
263	556576.22	1328825.7	данные отсутствуют	данные отсутствуют
264	555999.65	1329990.85	данные отсутствуют	данные отсутствуют
265	555927.36	1330024.66	данные отсутствуют	данные отсутствуют
266	555899.86	1330037.18	данные отсутствуют	данные отсутствуют
267	536575.36	1298367.57	данные отсутствуют	данные отсутствуют
268	536600.12	1298357.79	данные отсутствуют	данные отсутствуют
269	536628.7	1298369.34	данные отсутствуют	данные отсутствуют
270	536627.26	1298370.07	данные отсутствуют	данные отсутствуют
271	536599.21	1298381.15	данные отсутствуют	данные отсутствуют
272	536571.87	1298370.1	данные отсутствуют	данные отсутствуют

Государственный регистратор		ФГИС ЕГРН
полное наименование должности	подпись	инициалы, фамилия

М.П.

Раздел 4.2

Выписка из Единого государственного реестра недвижимости об объекте недвижимости
Сведения о частях земельного участка

Земельный участок			
(вид объекта недвижимости)			
Лист № ___ Раздела **4.2**	Всего листов раздела **4.2 :** ___	Всего разделов: ___	Всего листов выписки: ___
15.09.2021 № 99/2021/417615839			
Кадастровый номер:		**47:01:0000000:50775**	

Сведения о характерных точках границы части (частей) земельного участка

Учетный номер части: 6

Система координат: МСК 53 (Зона-2)
Зона №

Номер точки	Координаты, м		Описание закрепления на местности	Средняя квадратическая погрешность определения координат характерных точек границы части земельного участка, м
	X	Y		
1	2	3	4	5
1	538146.57	1299767.22	данные отсутствуют	данные отсутствуют
1	538146.57	1299767.22	данные отсутствуют	данные отсутствуют
1	538146.57	1299767.22	данные отсутствуют	данные отсутствуют
2	538150.04	1299780.18	данные отсутствуют	данные отсутствуют
3	538139.85	1299784.35	данные отсутствуют	данные отсутствуют
4	538129.51	1299788.57	данные отсутствуют	данные отсутствуют
5	538125.91	1299775.13	данные отсутствуют	данные отсутствуют
5	538125.91	1299775.13	данные отсутствуют	данные отсутствуют
5	538125.91	1299775.13	данные отсутствуют	данные отсутствуют
6	538122.6	1299768.61	данные отсутствуют	данные отсутствуют
7	538131.15	1299765.12	данные отсутствуют	данные отсутствуют
8	538143.04	1299760.26	данные отсутствуют	данные отсутствуют
9	542618.28	1311445.09	данные отсутствуют	данные отсутствуют
10	542642.23	1311487.41	данные отсутствуют	данные отсутствуют
11	542624.83	1311501.33	данные отсутствуют	данные отсутствуют
12	542600.89	1311459.02	данные отсутствуют	данные отсутствуют

Государственный регистратор		ФГИС ЕГРН
полное наименование должности	подпись	инициалы, фамилия

М.П.

Раздел 4.2

Выписка из Единого государственного реестра недвижимости об объекте недвижимости

Сведения о частях земельного участка

Земельный участок			
(вид объекта недвижимости)			
Лист № ___ Раздела **4.2**	Всего листов раздела **4.2 :** ___	Всего разделов: ___	Всего листов выписки: ___
15.09.2021 № 99/2021/417615839			
Кадастровый номер:		**47:01:0000000:50775**	

Номер точки	Координаты, м		Описание закрепления на местности	Средняя квадратическая погрешность определения координат характерных точек границы части земельного участка, м
	X	Y		
1	2	3	4	5
13	538637.92	1301623.37	данные отсутствуют	данные отсутствуют
14	538639.33	1301626.49	данные отсутствуют	данные отсутствуют
15	538668.42	1301685.74	данные отсутствуют	данные отсутствуют
16	538639.3	1301676.35	данные отсутствуют	данные отсутствуют
17	538619.42	1301635.86	данные отсутствуют	данные отсутствуют
18	538609.67	1301614.26	данные отсутствуют	данные отсутствуют
19	542617.79	1311444.21	данные отсутствуют	данные отсутствуют
20	542642.67	1311488.19	данные отсутствуют	данные отсутствуют
21	542625.26	1311502.08	данные отсутствуют	данные отсутствуют
22	542600.39	1311458.14	данные отсутствуют	данные отсутствуют
23	546701.56	1316328.66	данные отсутствуют	данные отсутствуют
24	546694.83	1316340.85	данные отсутствуют	данные отсутствуют
25	546669.91	1316405.37	данные отсутствуют	данные отсутствуют
26	546666.35	1316410.99	данные отсутствуют	данные отсутствуют
27	546664.75	1316404.93	данные отсутствуют	данные отсутствуют
28	546665.79	1316403.29	данные отсутствуют	данные отсутствуют
29	546689.26	1316342.52	данные отсутствуют	данные отсутствуют

Государственный регистратор		ФГИС ЕГРН
полное наименование должности	подпись	инициалы, фамилия

М.П.

Раздел 4.2

Выписка из Единого государственного реестра недвижимости об объекте недвижимости

Сведения о частях земельного участка

Земельный участок			
(вид объекта недвижимости)			
Лист № ___ Раздела **4.2**	Всего листов раздела **4.2 :** ___	Всего разделов: ___	Всего листов выписки: ___
15.09.2021 № 99/2021/417615839			
Кадастровый номер:		**47:01:0000000:50775**	

Номер точки	Координаты, м		Описание закрепления на местности	Средняя квадратическая погрешность определения координат характерных точек границы части земельного участка, м
	X	Y		
1	2	3	4	5
30	546700.69	1316329.41	данные отсутствуют	данные отсутствуют
31	546425.82	1315529.39	данные отсутствуют	данные отсутствуют
32	546428.53	1315529.5	данные отсутствуют	данные отсутствуют
33	546428.35	1315529.69	данные отсутствуют	данные отсутствуют
34	546426.39	1315529.79	данные отсутствуют	данные отсутствуют
35	546422.03	1315529.25	данные отсутствуют	данные отсутствуют
36	546427.29	1315540.33	данные отсутствуют	данные отсутствуют
37	546424.33	1315551.42	данные отсутствуют	данные отсутствуют
38	546419.6	1315551.24	данные отсутствуют	данные отсутствуют
39	546422.41	1315540.77	данные отсутствуют	данные отсутствуют
40	546416.85	1315529.05	данные отсутствуют	данные отсутствуют
41	546509.98	1315533.03	данные отсутствуют	данные отсутствуют
42	546510.68	1315533.07	данные отсутствуют	данные отсутствуют
43	546510.67	1315533.41	данные отсутствуют	данные отсутствуют
44	545990.65	1315491.85	данные отсутствуют	данные отсутствуют
45	545990.45	1315493.96	данные отсутствуют	данные отсутствуют
46	545991.46	1315514.57	данные отсутствуют	данные отсутствуют

Государственный регистратор		ФГИС ЕГРН
полное наименование должности	подпись	инициалы, фамилия

М.П.

Раздел 4.2

Выписка из Единого государственного реестра недвижимости об объекте недвижимости

Сведения о частях земельного участка

Земельный участок			
(вид объекта недвижимости)			
Лист № ___ Раздела **4.2**	Всего листов раздела **4.2 :** ___	Всего разделов: ___	Всего листов выписки: ___
15.09.2021 № 99/2021/417615839			
Кадастровый номер:		**47:01:0000000:50775**	

Номер точки	Координаты, м		Описание закрепления на местности	Средняя квадратическая погрешность определения координат характерных точек границы части земельного участка, м
	X	Y		
1	2	3	4	5
47	545986.81	1315513.54	данные отсутствуют	данные отсутствуют
48	545985.93	1315495.2	данные отсутствуют	данные отсутствуют
49	545969.6	1315487.18	данные отсутствуют	данные отсутствуют
50	547077.02	1315751.64	данные отсутствуют	данные отсутствуют
51	547092.59	1315757.75	данные отсутствуют	данные отсутствуют
52	547098.69	1315760.16	данные отсутствуют	данные отсутствуют
53	547098.49	1315765.02	данные отсутствуют	данные отсутствуют
54	547090.91	1315762.04	данные отсутствуют	данные отсутствуют
55	547076.82	1315756.5	данные отсутствуют	данные отсутствуют
56	547090.11	1315864.67	данные отсутствуют	данные отсутствуют
57	547090.18	1315864.76	данные отсутствуют	данные отсутствуют
58	547089.43	1315871.4	данные отсутствуют	данные отсутствуют
59	547088.53	1315870.22	данные отсутствуют	данные отсутствуют
60	547069.29	1315877.65	данные отсутствуют	данные отсутствуют
61	547066.54	1315877.98	данные отсутствуют	данные отсутствуют
62	547067.08	1315873.28	данные отсутствуют	данные отсутствуют
63	547068.18	1315873.15	данные отсутствуют	данные отсутствуют

Государственный регистратор		ФГИС ЕГРН
полное наименование должности	подпись	инициалы, фамилия

М.П.

Раздел 4.2

Выписка из Единого государственного реестра недвижимости об объекте недвижимости

Сведения о частях земельного участка

Земельный участок			
(вид объекта недвижимости)			
Лист № ___ Раздела **4.2**	Всего листов раздела **4.2 :** ___	Всего разделов: ___	Всего листов выписки: ___
15.09.2021 № 99/2021/417615839			
Кадастровый номер:		**47:01:0000000:50775**	

Номер точки	Координаты, м		Описание закрепления на местности	Средняя квадратическая погрешность определения координат характерных точек границы части земельного участка, м
	X	Y		
1	2	3	4	5
64	547060.11	1315694.97	данные отсутствуют	данные отсутствуют
65	547090.32	1315701.96	данные отсутствуют	данные отсутствуют
66	547091.13	1315700.76	данные отсутствуют	данные отсутствуют
67	547093.43	1315703.98	данные отсутствуют	данные отсутствуют
68	547094.1	1315707.85	данные отсутствуют	данные отсутствуют
69	547090.73	1315706.78	данные отсутствуют	данные отсутствуют
70	547063.74	1315700.52	данные отсутствуют	данные отсутствуют
71	547071.6	1315715.35	данные отсутствуют	данные отсутствуют
72	547070.2	1315715.88	данные отсутствуют	данные отсутствуют
73	547062.31	1315702.77	данные отсутствуют	данные отсутствуют
74	547056.92	1315698.72	данные отсутствуют	данные отсутствуют
75	547056.9	1315698.71	данные отсутствуют	данные отсутствуют
76	547044.57	1315689.46	данные отсутствуют	данные отсутствуют
77	547009.57	1316106.14	данные отсутствуют	данные отсутствуют
78	547028.63	1316115.63	данные отсутствуют	данные отсутствуют
79	547025.32	1316119.12	данные отсутствуют	данные отсутствуют
80	547009.16	1316111.07	данные отсутствуют	данные отсутствуют

Государственный регистратор		ФГИС ЕГРН
полное наименование должности	подпись	инициалы, фамилия

М.П.

Раздел 4.2

Выписка из Единого государственного реестра недвижимости об объекте недвижимости

Сведения о частях земельного участка

Земельный участок			
(вид объекта недвижимости)			
Лист № ___ Раздела **4.2**	Всего листов раздела **4.2 :** ___	Всего разделов: ___	Всего листов выписки: ___
15.09.2021 № 99/2021/417615839			
Кадастровый номер:		**47:01:0000000:50775**	

Номер точки	Координаты, м		Описание закрепления на местности	Средняя квадратическая погрешность определения координат характерных точек границы части земельного участка, м
	X	Y		
1	2	3	4	5
81	547007.84	1316134.99	данные отсутствуют	данные отсутствуют
82	547003.05	1316138.5	данные отсутствуют	данные отсутствуют
83	547004.49	1316112.11	данные отсутствуют	данные отсутствуют
84	546977.72	1316131.25	данные отсутствуют	данные отсутствуют
85	546962.23	1316141.15	данные отсутствуют	данные отсутствуют
86	547001.3	1316112.51	данные отсутствуют	данные отсутствуют
87	547009.98	1316103.35	данные отсутствуют	данные отсутствуют
88	546757.28	1316286.13	данные отсутствуют	данные отсутствуют
89	546753.9	1316297.53	данные отсутствуют	данные отсутствуют
90	546749.24	1316317.92	данные отсутствуют	данные отсутствуют
91	546742.58	1316322.37	данные отсутствуют	данные отсутствуют
92	546740.19	1316324.42	данные отсутствуют	данные отсутствуют
93	546744.39	1316318.53	данные отсутствуют	данные отсутствуют
94	546749.44	1316296.36	данные отсутствуют	данные отсутствуют
95	546751.3	1316290.12	данные отсутствуют	данные отсутствуют
96	539052.05	1303406.81	данные отсутствуют	данные отсутствуют
97	539094.66	1303463.76	данные отсутствуют	данные отсутствуют

Государственный регистратор		ФГИС ЕГРН
полное наименование должности	подпись	инициалы, фамилия

М.П.

Раздел 4.2

Выписка из Единого государственного реестра недвижимости об объекте недвижимости

Сведения о частях земельного участка

Земельный участок			
(вид объекта недвижимости)			
Лист № ___ Раздела **4.2**	Всего листов раздела **4.2 :** ___	Всего разделов: ___	Всего листов выписки: ___
15.09.2021 № 99/2021/417615839			
Кадастровый номер:		**47:01:0000000:50775**	

Номер точки	Координаты, м		Описание закрепления на местности	Средняя квадратическая погрешность определения координат характерных точек границы части земельного участка, м
	X	Y		
1	2	3	4	5
98	539121.62	1303505.39	данные отсутствуют	данные отсутствуют
99	539123.44	1303510.2	данные отсутствуют	данные отсутствуют
100	539118.33	1303507.15	данные отсутствуют	данные отсутствуют
101	539074.28	1303451.71	данные отсутствуют	данные отсутствуют
102	539028.07	1303392.73	данные отсутствуют	данные отсутствуют
103	539037.15	1303388.7	данные отсутствуют	данные отсутствуют
104	556204.94	1329958.65	данные отсутствуют	данные отсутствуют
105	556167.8	1329983.58	данные отсутствуют	данные отсутствуют
106	556162.1	1329985.95	данные отсутствуют	данные отсутствуют
107	556153.9	1329965.53	данные отсутствуют	данные отсутствуют
108	556157.34	1329964.1	данные отсутствуют	данные отсутствуют
109	556196.55	1329937.78	данные отсутствуют	данные отсутствуют
110	555744.35	1330419.7	данные отсутствуют	данные отсутствуют
111	555742.51	1330423.48	данные отсутствуют	данные отсутствуют
112	555717.7	1330424.16	данные отсутствуют	данные отсутствуют
113	555724.34	1330410.54	данные отсутствуют	данные отсутствуют
114	555740.19	1330373.54	данные отсутствуют	данные отсутствуют

Государственный регистратор		ФГИС ЕГРН
полное наименование должности	подпись	инициалы, фамилия

М.П.

Раздел 4.2

Выписка из Единого государственного реестра недвижимости об объекте недвижимости

Сведения о частях земельного участка

Земельный участок			
(вид объекта недвижимости)			
Лист № ___ Раздела **4.2**	Всего листов раздела **4.2 :** ___	Всего разделов: ___	Всего листов выписки: ___
15.09.2021 № 99/2021/417615839			
Кадастровый номер:		**47:01:0000000:50775**	

Номер точки	Координаты, м		Описание закрепления на местности	Средняя квадратическая погрешность определения координат характерных точек границы части земельного участка, м
	X	Y		
1	2	3	4	5
115	555764.41	1330372.88	данные отсутствуют	данные отсутствуют
116	546133.59	1315509.58	данные отсутствуют	данные отсутствуют
117	546130.8	1315514.29	данные отсутствуют	данные отсутствуют
118	546138.04	1315515.4	данные отсутствуют	данные отсутствуют
119	546140.45	1315511.29	данные отсутствуют	данные отсутствуют
120	546164.37	1315517.09	данные отсутствуют	данные отсутствуют
121	546164.57	1315522.3	данные отсутствуют	данные отсутствуют
122	546166.59	1315522.46	данные отсутствуют	данные отсутствуют
123	546170.21	1315539.77	данные отсутствуют	данные отсутствуют
124	546166.5	1315539.49	данные отсутствуют	данные отсутствуют
125	546116.7	1315528.64	данные отсутствуют	данные отсутствуют
126	546112.89	1315510.43	данные отсутствуют	данные отсутствуют
127	546113.94	1315510.49	данные отсутствуют	данные отсутствуют
128	546116.91	1315506.05	данные отсутствуют	данные отсутствуют
129	555221.18	1326445.46	данные отсутствуют	данные отсутствуют
130	555240.8	1326456.34	данные отсутствуют	данные отсутствуют
131	555268.68	1326468.41	данные отсутствуют	данные отсутствуют

Государственный регистратор		ФГИС ЕГРН
полное наименование должности	подпись	инициалы, фамилия

М.П.

Раздел 4.2

Выписка из Единого государственного реестра недвижимости об объекте недвижимости

Сведения о частях земельного участка

Земельный участок			
(вид объекта недвижимости)			
Лист № ___ Раздела **4.2**	Всего листов раздела **4.2 :** ___	Всего разделов: ___	Всего листов выписки: ___
15.09.2021 № 99/2021/417615839			
Кадастровый номер:		**47:01:0000000:50775**	

Номер точки	Координаты, м		Описание закрепления на местности	Средняя квадратическая погрешность определения координат характерных точек границы части земельного участка, м
	X	Y		
1	2	3	4	5
132	555283.9	1326497.38	данные отсутствуют	данные отсутствуют
133	555266.53	1326491.47	данные отсутствуют	данные отсутствуют
134	555241.12	1326480.46	данные отсутствуют	данные отсутствуют
135	555227.9	1326455.3	данные отсутствуют	данные отсутствуют
136	556686.83	1329660.14	данные отсутствуют	данные отсутствуют
137	556681.95	1329660.6	данные отсутствуют	данные отсутствуют
138	556657.21	1329664.99	данные отсутствуют	данные отсутствуют
139	556653.51	1329643.3	данные отсутствуют	данные отсутствуют
140	556679	1329638.78	данные отсутствуют	данные отсутствуют
141	556683.12	1329638.39	данные отсутствуют	данные отсутствуют
142	555760.92	1330326	данные отсутствуют	данные отсутствуют
143	555783.32	1330329.76	данные отсутствуют	данные отсутствуют
144	555770.79	1330358.07	данные отсутствуют	данные отсутствуют
145	555748.43	1330354.32	данные отсутствуют	данные отсутствуют
146	555749.6	1330351.58	данные отсутствуют	данные отсутствуют
147	538130.76	1299736.78	данные отсутствуют	данные отсутствуют
148	538133.21	1299740.91	данные отсутствуют	данные отсутствуют

Государственный регистратор		ФГИС ЕГРН
полное наименование должности	подпись	инициалы, фамилия

М.П.

Раздел 4.2

Выписка из Единого государственного реестра недвижимости об объекте недвижимости

Сведения о частях земельного участка

Земельный участок			
(вид объекта недвижимости)			
Лист № ___ Раздела **4.2**	Всего листов раздела **4.2 :** ___	Всего разделов: ___	Всего листов выписки: ___
15.09.2021 № 99/2021/417615839			
Кадастровый номер:		**47:01:0000000:50775**	

Номер точки	Координаты, м		Описание закрепления на местности	Средняя квадратическая погрешность определения координат характерных точек границы части земельного участка, м
	X	Y		
1	2	3	4	5
148	538133.21	1299740.91	данные отсутствуют	данные отсутствуют
149	538155.73	1299801.47	данные отсутствуют	данные отсутствуют
149	538155.73	1299801.47	данные отсутствуют	данные отсутствуют
150	538157.88	1299810.05	данные отсутствуют	данные отсутствуют
151	538154.79	1299811.32	данные отсутствуют	данные отсутствуют
152	538142.37	1299816.59	данные отсутствуют	данные отсутствуют
153	538137.38	1299818.74	данные отсутствуют	данные отсутствуют
154	538134.42	1299806.94	данные отсутствуют	данные отсутствуют
154	538134.42	1299806.94	данные отсутствуют	данные отсутствуют
155	538113.92	1299751.51	данные отсутствуют	данные отсутствуют
155	538113.92	1299751.51	данные отсутствуют	данные отсутствуют
156	538110.26	1299745.34	данные отсутствуют	данные отсутствуют
157	538113.38	1299744.04	данные отсутствуют	данные отсутствуют
158	538126.07	1299738.7	данные отсутствуют	данные отсутствуют
159	542671.74	1311539.49	данные отсутствуют	данные отсутствуют
160	542689.58	1311570.87	данные отсутствуют	данные отсутствуют
161	542708.04	1311608.34	данные отсутствуют	данные отсутствуют

Государственный регистратор		ФГИС ЕГРН
полное наименование должности	подпись	инициалы, фамилия

М.П.

Раздел 4.2

Выписка из Единого государственного реестра недвижимости об объекте недвижимости

Сведения о частях земельного участка

Земельный участок			
(вид объекта недвижимости)			
Лист № ___ Раздела **4.2**	Всего листов раздела **4.2 :** ___	Всего разделов: ___	Всего листов выписки: ___
15.09.2021 № 99/2021/417615839			
Кадастровый номер:		**47:01:0000000:50775**	

Номер точки	Координаты, м		Описание закрепления на местности	Средняя квадратическая погрешность определения координат характерных точек границы части земельного участка, м
	X	Y		
1	2	3	4	5
162	542689.33	1311620.14	данные отсутствуют	данные отсутствуют
163	542670.14	1311581.18	данные отсутствуют	данные отсутствуют
164	542653.11	1311551.24	данные отсутствуют	данные отсутствуют
165	543590.34	1314972.44	данные отсутствуют	данные отсутствуют
165	543590.34	1314972.44	данные отсутствуют	данные отсутствуют
166	543590.57	1314973.22	данные отсутствуют	данные отсутствуют
167	543589.86	1314977.87	данные отсутствуют	данные отсутствуют
168	543573.93	1314985.55	данные отсутствуют	данные отсутствуют
169	543564.54	1314989.77	данные отсутствуют	данные отсутствуют
170	543563.89	1314989.7	данные отсутствуют	данные отсутствуют
171	543561.15	1314986.72	данные отсутствуют	данные отсутствуют
171	543561.15	1314986.72	данные отсутствуют	данные отсутствуют
172	545941.6	1315480.96	данные отсутствуют	данные отсутствуют
173	545958.32	1315484.67	данные отсутствуют	данные отсутствуют
174	545948.95	1315489.6	данные отсутствуют	данные отсутствуют
175	545935.12	1315487.92	данные отсутствуют	данные отсутствуют
176	545924.33	1315480.05	данные отсутствуют	данные отсутствуют

Государственный регистратор		ФГИС ЕГРН
полное наименование должности	подпись	инициалы, фамилия

М.П.

Раздел 4.2

Выписка из Единого государственного реестра недвижимости об объекте недвижимости

Сведения о частях земельного участка

Земельный участок			
(вид объекта недвижимости)			
Лист № ___ Раздела **4.2**	Всего листов раздела **4.2 :** ___	Всего разделов: ___	Всего листов выписки: ___
15.09.2021 № 99/2021/417615839			
Кадастровый номер:		**47:01:0000000:50775**	

Номер точки	Координаты, м		Описание закрепления на местности	Средняя квадратическая погрешность определения координат характерных точек границы части земельного участка, м
	X	Y		
1	2	3	4	5
177	545359.27	1315647.18	данные отсутствуют	данные отсутствуют
178	545296.98	1315655.14	данные отсутствуют	данные отсутствуют
179	545294.92	1315654.81	данные отсутствуют	данные отсутствуют
180	545332.38	1315648.8	данные отсутствуют	данные отсутствуют
181	545368.12	1315638.23	данные отсутствуют	данные отсутствуют
182	543595.19	1314851.26	данные отсутствуют	данные отсутствуют
183	543577.48	1314891.56	данные отсутствуют	данные отсутствуют
184	543574.06	1314922.04	данные отсутствуют	данные отсутствуют
185	543579.28	1314951.6	данные отсутствуют	данные отсутствуют
186	543587.77	1314963.79	данные отсутствуют	данные отсутствуют
187	543555.46	1314980.54	данные отсутствуют	данные отсутствуют
188	543555.31	1314965.5	данные отсутствуют	данные отсутствуют
189	543557.84	1314958.14	данные отсутствуют	данные отсутствуют
190	543551.84	1314922.74	данные отсутствуют	данные отсутствуют
191	543555.99	1314885.77	данные отсутствуют	данные отсутствуют
192	543567.91	1314858.65	данные отсутствуют	данные отсутствуют
193	543587.8	1314852.72	данные отсутствуют	данные отсутствуют

Государственный регистратор		ФГИС ЕГРН
полное наименование должности	подпись	инициалы, фамилия

М.П.

Раздел 4.2

Выписка из Единого государственного реестра недвижимости об объекте недвижимости

Сведения о частях земельного участка

Земельный участок			
(вид объекта недвижимости)			
Лист № ___ Раздела **4.2**	Всего листов раздела **4.2 :** ___	Всего разделов: ___	Всего листов выписки: ___
15.09.2021 № 99/2021/417615839			
Кадастровый номер:		**47:01:0000000:50775**	

Номер точки	Координаты, м		Описание закрепления на местности	Средняя квадратическая погрешность определения координат характерных точек границы части земельного участка, м
	X	Y		
1	2	3	4	5
194	543603.95	1314834.38	данные отсутствуют	данные отсутствуют
195	537974.25	1299612.32	данные отсутствуют	данные отсутствуют
196	537997.6	1299626.86	данные отсутствуют	данные отсутствуют
197	538017.16	1299641.04	данные отсутствуют	данные отсутствуют
198	538100.78	1299693.18	данные отсутствуют	данные отсутствуют
199	538112.88	1299706.64	данные отсутствуют	данные отсутствуют
200	538175.01	1299878.39	данные отсутствуют	данные отсутствуют
201	538194.83	1299953.89	данные отсутствуют	данные отсутствуют
202	538182.57	1299959.08	данные отсутствуют	данные отсутствуют
203	538174.32	1299962.4	данные отсутствуют	данные отсутствуют
204	538153.71	1299883.89	данные отсутствуют	данные отсутствуют
205	538095.07	1299719.74	данные отсутствуют	данные отсутствуют
206	538086.44	1299710.14	данные отсутствуют	данные отсутствуют
207	538004.92	1299659.34	данные отсутствуют	данные отсутствуют
208	537985.31	1299645.12	данные отсутствуют	данные отсутствуют
209	537949.31	1299622.7	данные отсутствуют	данные отсутствуют
210	552838.71	1336631.68	данные отсутствуют	данные отсутствуют

Государственный регистратор		ФГИС ЕГРН
полное наименование должности	подпись	инициалы, фамилия

М.П.

Раздел 4.2

Выписка из Единого государственного реестра недвижимости об объекте недвижимости

Сведения о частях земельного участка

Земельный участок			
(вид объекта недвижимости)			
Лист № ___ Раздела **4.2**	Всего листов раздела **4.2 :** ___	Всего разделов: ___	Всего листов выписки: ___
15.09.2021 № 99/2021/417615839			
Кадастровый номер:		**47:01:0000000:50775**	

Номер точки	Координаты, м		Описание закрепления на местности	Средняя квадратическая погрешность определения координат характерных точек границы части земельного участка, м
	X	Y		
1	2	3	4	5
211	552849.25	1336634.11	данные отсутствуют	данные отсутствуют
212	552851.72	1336646.8	данные отсутствуют	данные отсутствуют
213	552849.58	1336661.59	данные отсутствуют	данные отсутствуют
214	552856.02	1336710.76	данные отсутствуют	данные отсутствуют
215	552857.21	1336735.98	данные отсутствуют	данные отсутствуют
216	552858.46	1336789.59	данные отсутствуют	данные отсутствуют
217	552858.04	1336789.3	данные отсутствуют	данные отсутствуют
218	552855.4	1336785.48	данные отсутствуют	данные отсутствуют
219	552845.25	1336714.59	данные отсутствуют	данные отсутствуют
220	552836.79	1336640.35	данные отсутствуют	данные отсутствуют
221	552836.33	1336634.11	данные отсутствуют	данные отсутствуют
222	552836.18	1336632.07	данные отсутствуют	данные отсутствуют
223	555743.29	1330421.87	данные отсутствуют	данные отсутствуют
224	555733.79	1330441.37	данные отсутствуют	данные отсутствуют
225	555711.49	1330436.88	данные отсутствуют	данные отсутствуют
226	555721	1330417.38	данные отсутствуют	данные отсутствуют
227	552849.15	1336462.9	данные отсутствуют	данные отсутствуют

Государственный регистратор		ФГИС ЕГРН
полное наименование должности	подпись	инициалы, фамилия

М.П.

Раздел 4.2

Выписка из Единого государственного реестра недвижимости об объекте недвижимости

Сведения о частях земельного участка

Земельный участок			
(вид объекта недвижимости)			
Лист № ___ Раздела **4.2**	Всего листов раздела **4.2 :** ___	Всего разделов: ___	Всего листов выписки: ___
15.09.2021 № 99/2021/417615839			
Кадастровый номер:		**47:01:0000000:50775**	

Номер точки	Координаты, м		Описание закрепления на местности	Средняя квадратическая погрешность определения координат характерных точек границы части земельного участка, м
	X	Y		
1	2	3	4	5
228	552847.74	1336474.71	данные отсутствуют	данные отсутствуют
229	552840.8	1336532.93	данные отсутствуют	данные отсутствуют
230	552839.45	1336555.14	данные отсутствуют	данные отсутствуют
231	552842.46	1336565.99	данные отсутствуют	данные отсутствуют
232	552841.94	1336580.02	данные отсутствуют	данные отсутствуют
233	552835.9	1336586.99	данные отсутствуют	данные отсутствуют
234	552833.99	1336587.13	данные отсутствуют	данные отсутствуют
235	552836.89	1336574.32	данные отсутствуют	данные отсутствуют
236	552834.29	1336539.51	данные отсутствуют	данные отсутствуют
237	552837.7	1336504.74	данные отсутствуют	данные отсутствуют
238	552840.94	1336467.88	данные отсутствуют	данные отсутствуют
239	552841.68	1336466.12	данные отсутствуют	данные отсутствуют
240	552842.88	1336464.76	данные отсутствуют	данные отсутствуют
241	552844.37	1336463.79	данные отсутствуют	данные отсутствуют
242	556720.59	1328926.61	данные отсутствуют	данные отсутствуют
243	556772.28	1328947.31	данные отсутствуют	данные отсутствуют
244	556736.85	1328940.53	данные отсутствуют	данные отсутствуют

Государственный регистратор		ФГИС ЕГРН
полное наименование должности	подпись	инициалы, фамилия

М.П.

Раздел 4.2

Выписка из Единого государственного реестра недвижимости об объекте недвижимости

Сведения о частях земельного участка

Земельный участок			
(вид объекта недвижимости)			
Лист № ___ Раздела **4.2**	Всего листов раздела **4.2 :** ___	Всего разделов: ___	Всего листов выписки: ___
15.09.2021 № 99/2021/417615839			
Кадастровый номер:		**47:01:0000000:50775**	

Номер точки	Координаты, м		Описание закрепления на местности	Средняя квадратическая погрешность определения координат характерных точек границы части земельного участка, м
	X	Y		
1	2	3	4	5
245	556729.95	1328948.04	данные отсутствуют	данные отсутствуют
246	556727.34	1328946.99	данные отсутствуют	данные отсутствуют
247	556722.82	1328945.19	данные отсутствуют	данные отсутствуют
248	556710.63	1328937.44	данные отсутствуют	данные отсутствуют
249	555872.92	1330070	данные отсутствуют	данные отсутствуют
250	555889.66	1330047.14	данные отсутствуют	данные отсутствуют
251	555911.27	1330026.02	данные отсутствуют	данные отсутствуют
251	555911.27	1330026.02	данные отсутствуют	данные отсутствуют
252	555951.69	1330005.89	данные отсутствуют	данные отсутствуют
252	555951.69	1330005.89	данные отсутствуют	данные отсутствуют
253	555997.01	1329991.38	данные отсутствуют	данные отсутствуют
253	555997.01	1329991.38	данные отсутствуют	данные отсутствуют
254	556021.19	1329986.54	данные отсутствуют	данные отсутствуют
255	556031.92	1329986.25	данные отсутствуют	данные отсутствуют
256	556024.99	1329989.6	данные отсутствуют	данные отсутствуют
257	555964.41	1330017.64	данные отсутствуют	данные отсутствуют
258	555909.61	1330042.99	данные отсутствуют	данные отсутствуют

Государственный регистратор		ФГИС ЕГРН
полное наименование должности	подпись	инициалы, фамилия

М.П.

Раздел 4.2

Выписка из Единого государственного реестра недвижимости об объекте недвижимости

Сведения о частях земельного участка

Земельный участок			
(вид объекта недвижимости)			
Лист № ___ Раздела **4.2**	Всего листов раздела **4.2 :** ___	Всего разделов: ___	Всего листов выписки: ___
15.09.2021 № 99/2021/417615839			
Кадастровый номер:		**47:01:0000000:50775**	

Номер точки	Координаты, м		Описание закрепления на местности	Средняя квадратическая погрешность определения координат характерных точек границы части земельного участка, м
	X	Y		
1	2	3	4	5
259	556595.51	1328835.78	данные отсутствуют	данные отсутствуют
260	556588.21	1328859.52	данные отсутствуют	данные отсутствуют
261	556570.78	1328848.43	данные отсутствуют	данные отсутствуют
262	556569.49	1328847.61	данные отсутствуют	данные отсутствуют
263	556576.22	1328825.7	данные отсутствуют	данные отсутствуют
264	555999.65	1329990.85	данные отсутствуют	данные отсутствуют
265	555927.36	1330024.66	данные отсутствуют	данные отсутствуют
266	555899.86	1330037.18	данные отсутствуют	данные отсутствуют
267	536575.36	1298367.57	данные отсутствуют	данные отсутствуют
268	536600.12	1298357.79	данные отсутствуют	данные отсутствуют
269	536628.7	1298369.34	данные отсутствуют	данные отсутствуют
270	536627.26	1298370.07	данные отсутствуют	данные отсутствуют
271	536599.21	1298381.15	данные отсутствуют	данные отсутствуют
272	536571.87	1298370.1	данные отсутствуют	данные отсутствуют

Государственный регистратор		ФГИС ЕГРН
полное наименование должности	подпись	инициалы, фамилия

М.П.

Раздел 4.2

Выписка из Единого государственного реестра недвижимости об объекте недвижимости

Сведения о частях земельного участка

Земельный участок			
(вид объекта недвижимости)			
Лист № ___ Раздела **4.2**	Всего листов раздела **4.2 :** ___	Всего разделов: ___	Всего листов выписки: ___
15.09.2021 № 99/2021/417615839			
Кадастровый номер:		**47:01:0000000:50775**	

Сведения о характерных точках границы части (частей) земельного участка

Учетный номер части: 7

Система координат: МСК 53 (Зона-2)
Зона №

Номер точки	Координаты, м		Описание закрепления на местности	Средняя квадратическая погрешность определения координат характерных точек границы части земельного участка, м
	X	Y		
1	2	3	4	5
1	538146.57	1299767.22	данные отсутствуют	данные отсутствуют
1	538146.57	1299767.22	данные отсутствуют	данные отсутствуют
1	538146.57	1299767.22	данные отсутствуют	данные отсутствуют
2	538150.04	1299780.18	данные отсутствуют	данные отсутствуют
3	538139.85	1299784.35	данные отсутствуют	данные отсутствуют
4	538129.51	1299788.57	данные отсутствуют	данные отсутствуют
5	538125.91	1299775.13	данные отсутствуют	данные отсутствуют
5	538125.91	1299775.13	данные отсутствуют	данные отсутствуют
5	538125.91	1299775.13	данные отсутствуют	данные отсутствуют
6	538122.6	1299768.61	данные отсутствуют	данные отсутствуют
7	538131.15	1299765.12	данные отсутствуют	данные отсутствуют
8	538143.04	1299760.26	данные отсутствуют	данные отсутствуют
9	542618.28	1311445.09	данные отсутствуют	данные отсутствуют
10	542642.23	1311487.41	данные отсутствуют	данные отсутствуют
11	542624.83	1311501.33	данные отсутствуют	данные отсутствуют
12	542600.89	1311459.02	данные отсутствуют	данные отсутствуют

Государственный регистратор		ФГИС ЕГРН
полное наименование должности	подпись	инициалы, фамилия

М.П.

Раздел 4.2

Выписка из Единого государственного реестра недвижимости об объекте недвижимости

Сведения о частях земельного участка

Земельный участок			
(вид объекта недвижимости)			
Лист № ___ Раздела **4.2**	Всего листов раздела **4.2 :** ___	Всего разделов: ___	Всего листов выписки: ___
15.09.2021 № 99/2021/417615839			
Кадастровый номер:		**47:01:0000000:50775**	

Номер точки	Координаты, м		Описание закрепления на местности	Средняя квадратическая погрешность определения координат характерных точек границы части земельного участка, м
	X	Y		
1	2	3	4	5
13	538637.92	1301623.37	данные отсутствуют	данные отсутствуют
14	538639.33	1301626.49	данные отсутствуют	данные отсутствуют
15	538668.42	1301685.74	данные отсутствуют	данные отсутствуют
16	538639.3	1301676.35	данные отсутствуют	данные отсутствуют
17	538619.42	1301635.86	данные отсутствуют	данные отсутствуют
18	538609.67	1301614.26	данные отсутствуют	данные отсутствуют
19	542617.79	1311444.21	данные отсутствуют	данные отсутствуют
20	542642.67	1311488.19	данные отсутствуют	данные отсутствуют
21	542625.26	1311502.08	данные отсутствуют	данные отсутствуют
22	542600.39	1311458.14	данные отсутствуют	данные отсутствуют
23	546701.56	1316328.66	данные отсутствуют	данные отсутствуют
24	546694.83	1316340.85	данные отсутствуют	данные отсутствуют
25	546669.91	1316405.37	данные отсутствуют	данные отсутствуют
26	546666.35	1316410.99	данные отсутствуют	данные отсутствуют
27	546664.75	1316404.93	данные отсутствуют	данные отсутствуют
28	546665.79	1316403.29	данные отсутствуют	данные отсутствуют
29	546689.26	1316342.52	данные отсутствуют	данные отсутствуют

Государственный регистратор		ФГИС ЕГРН
полное наименование должности	подпись	инициалы, фамилия

М.П.

Раздел 4.2

Выписка из Единого государственного реестра недвижимости об объекте недвижимости

Сведения о частях земельного участка

Земельный участок			
(вид объекта недвижимости)			
Лист № ___ Раздела **4.2**	Всего листов раздела **4.2 :** ___	Всего разделов: ___	Всего листов выписки: ___
15.09.2021 № 99/2021/417615839			
Кадастровый номер:		**47:01:0000000:50775**	

Номер точки	Координаты, м		Описание закрепления на местности	Средняя квадратическая погрешность определения координат характерных точек границы части земельного участка, м
	X	Y		
1	2	3	4	5
30	546700.69	1316329.41	данные отсутствуют	данные отсутствуют
31	546425.82	1315529.39	данные отсутствуют	данные отсутствуют
32	546428.53	1315529.5	данные отсутствуют	данные отсутствуют
33	546428.35	1315529.69	данные отсутствуют	данные отсутствуют
34	546426.39	1315529.79	данные отсутствуют	данные отсутствуют
35	546422.03	1315529.25	данные отсутствуют	данные отсутствуют
36	546427.29	1315540.33	данные отсутствуют	данные отсутствуют
37	546424.33	1315551.42	данные отсутствуют	данные отсутствуют
38	546419.6	1315551.24	данные отсутствуют	данные отсутствуют
39	546422.41	1315540.77	данные отсутствуют	данные отсутствуют
40	546416.85	1315529.05	данные отсутствуют	данные отсутствуют
41	546509.98	1315533.03	данные отсутствуют	данные отсутствуют
42	546510.68	1315533.07	данные отсутствуют	данные отсутствуют
43	546510.67	1315533.41	данные отсутствуют	данные отсутствуют
44	545990.65	1315491.85	данные отсутствуют	данные отсутствуют
45	545990.45	1315493.96	данные отсутствуют	данные отсутствуют
46	545991.46	1315514.57	данные отсутствуют	данные отсутствуют

Государственный регистратор		ФГИС ЕГРН
полное наименование должности	подпись	инициалы, фамилия

М.П.

Раздел 4.2

Выписка из Единого государственного реестра недвижимости об объекте недвижимости

Сведения о частях земельного участка

Земельный участок			
(вид объекта недвижимости)			
Лист № ___ Раздела **4.2**	Всего листов раздела **4.2 :** ___	Всего разделов: ___	Всего листов выписки: ___
15.09.2021 № 99/2021/417615839			
Кадастровый номер:		**47:01:0000000:50775**	

Номер точки	Координаты, м		Описание закрепления на местности	Средняя квадратическая погрешность определения координат характерных точек границы части земельного участка, м
	X	Y		
1	2	3	4	5
47	545986.81	1315513.54	данные отсутствуют	данные отсутствуют
48	545985.93	1315495.2	данные отсутствуют	данные отсутствуют
49	545969.6	1315487.18	данные отсутствуют	данные отсутствуют
50	547077.02	1315751.64	данные отсутствуют	данные отсутствуют
51	547092.59	1315757.75	данные отсутствуют	данные отсутствуют
52	547098.69	1315760.16	данные отсутствуют	данные отсутствуют
53	547098.49	1315765.02	данные отсутствуют	данные отсутствуют
54	547090.91	1315762.04	данные отсутствуют	данные отсутствуют
55	547076.82	1315756.5	данные отсутствуют	данные отсутствуют
56	547090.11	1315864.67	данные отсутствуют	данные отсутствуют
57	547090.18	1315864.76	данные отсутствуют	данные отсутствуют
58	547089.43	1315871.4	данные отсутствуют	данные отсутствуют
59	547088.53	1315870.22	данные отсутствуют	данные отсутствуют
60	547069.29	1315877.65	данные отсутствуют	данные отсутствуют
61	547066.54	1315877.98	данные отсутствуют	данные отсутствуют
62	547067.08	1315873.28	данные отсутствуют	данные отсутствуют
63	547068.18	1315873.15	данные отсутствуют	данные отсутствуют

Государственный регистратор		ФГИС ЕГРН
полное наименование должности	подпись	инициалы, фамилия

М.П.

Раздел 4.2

Выписка из Единого государственного реестра недвижимости об объекте недвижимости

Сведения о частях земельного участка

Земельный участок			
(вид объекта недвижимости)			
Лист № ___ Раздела **4.2**	Всего листов раздела **4.2 :** ___	Всего разделов: ___	Всего листов выписки: ___
15.09.2021 № 99/2021/417615839			
Кадастровый номер:		**47:01:0000000:50775**	

Номер точки	Координаты, м		Описание закрепления на местности	Средняя квадратическая погрешность определения координат характерных точек границы части земельного участка, м
	X	Y		
1	2	3	4	5
64	547060.11	1315694.97	данные отсутствуют	данные отсутствуют
65	547090.32	1315701.96	данные отсутствуют	данные отсутствуют
66	547091.13	1315700.76	данные отсутствуют	данные отсутствуют
67	547093.43	1315703.98	данные отсутствуют	данные отсутствуют
68	547094.1	1315707.85	данные отсутствуют	данные отсутствуют
69	547090.73	1315706.78	данные отсутствуют	данные отсутствуют
70	547063.74	1315700.52	данные отсутствуют	данные отсутствуют
71	547071.6	1315715.35	данные отсутствуют	данные отсутствуют
72	547070.2	1315715.88	данные отсутствуют	данные отсутствуют
73	547062.31	1315702.77	данные отсутствуют	данные отсутствуют
74	547056.92	1315698.72	данные отсутствуют	данные отсутствуют
75	547056.9	1315698.71	данные отсутствуют	данные отсутствуют
76	547044.57	1315689.46	данные отсутствуют	данные отсутствуют
77	547009.57	1316106.14	данные отсутствуют	данные отсутствуют
78	547028.63	1316115.63	данные отсутствуют	данные отсутствуют
79	547025.32	1316119.12	данные отсутствуют	данные отсутствуют
80	547009.16	1316111.07	данные отсутствуют	данные отсутствуют

Государственный регистратор		ФГИС ЕГРН
полное наименование должности	подпись	инициалы, фамилия

М.П.

Раздел 4.2

Выписка из Единого государственного реестра недвижимости об объекте недвижимости

Сведения о частях земельного участка

Земельный участок			
(вид объекта недвижимости)			
Лист № ___ Раздела **4.2**	Всего листов раздела **4.2 :** ___	Всего разделов: ___	Всего листов выписки: ___
15.09.2021 № 99/2021/417615839			
Кадастровый номер:		**47:01:0000000:50775**	

Номер точки	Координаты, м		Описание закрепления на местности	Средняя квадратическая погрешность определения координат характерных точек границы части земельного участка, м
	X	Y		
1	2	3	4	5
81	547007.84	1316134.99	данные отсутствуют	данные отсутствуют
82	547003.05	1316138.5	данные отсутствуют	данные отсутствуют
83	547004.49	1316112.11	данные отсутствуют	данные отсутствуют
84	546977.72	1316131.25	данные отсутствуют	данные отсутствуют
85	546962.23	1316141.15	данные отсутствуют	данные отсутствуют
86	547001.3	1316112.51	данные отсутствуют	данные отсутствуют
87	547009.98	1316103.35	данные отсутствуют	данные отсутствуют
88	546757.28	1316286.13	данные отсутствуют	данные отсутствуют
89	546753.9	1316297.53	данные отсутствуют	данные отсутствуют
90	546749.24	1316317.92	данные отсутствуют	данные отсутствуют
91	546742.58	1316322.37	данные отсутствуют	данные отсутствуют
92	546740.19	1316324.42	данные отсутствуют	данные отсутствуют
93	546744.39	1316318.53	данные отсутствуют	данные отсутствуют
94	546749.44	1316296.36	данные отсутствуют	данные отсутствуют
95	546751.3	1316290.12	данные отсутствуют	данные отсутствуют
96	539052.05	1303406.81	данные отсутствуют	данные отсутствуют
97	539094.66	1303463.76	данные отсутствуют	данные отсутствуют

Государственный регистратор		ФГИС ЕГРН
полное наименование должности	подпись	инициалы, фамилия

М.П.

Раздел 4.2

Выписка из Единого государственного реестра недвижимости об объекте недвижимости

Сведения о частях земельного участка

Земельный участок			
(вид объекта недвижимости)			
Лист № ___ Раздела **4.2**	Всего листов раздела **4.2 :** ___	Всего разделов: ___	Всего листов выписки: ___
15.09.2021 № 99/2021/417615839			
Кадастровый номер:		**47:01:0000000:50775**	

Номер точки	Координаты, м		Описание закрепления на местности	Средняя квадратическая погрешность определения координат характерных точек границы части земельного участка, м
	X	Y		
1	2	3	4	5
98	539121.62	1303505.39	данные отсутствуют	данные отсутствуют
99	539123.44	1303510.2	данные отсутствуют	данные отсутствуют
100	539118.33	1303507.15	данные отсутствуют	данные отсутствуют
101	539074.28	1303451.71	данные отсутствуют	данные отсутствуют
102	539028.07	1303392.73	данные отсутствуют	данные отсутствуют
103	539037.15	1303388.7	данные отсутствуют	данные отсутствуют
104	556204.94	1329958.65	данные отсутствуют	данные отсутствуют
105	556167.8	1329983.58	данные отсутствуют	данные отсутствуют
106	556162.1	1329985.95	данные отсутствуют	данные отсутствуют
107	556153.9	1329965.53	данные отсутствуют	данные отсутствуют
108	556157.34	1329964.1	данные отсутствуют	данные отсутствуют
109	556196.55	1329937.78	данные отсутствуют	данные отсутствуют
110	555744.35	1330419.7	данные отсутствуют	данные отсутствуют
111	555742.51	1330423.48	данные отсутствуют	данные отсутствуют
112	555717.7	1330424.16	данные отсутствуют	данные отсутствуют
113	555724.34	1330410.54	данные отсутствуют	данные отсутствуют
114	555740.19	1330373.54	данные отсутствуют	данные отсутствуют

Государственный регистратор		ФГИС ЕГРН
полное наименование должности	подпись	инициалы, фамилия

М.П.

Раздел 4.2

Выписка из Единого государственного реестра недвижимости об объекте недвижимости

Сведения о частях земельного участка

Земельный участок			
(вид объекта недвижимости)			
Лист № ___ Раздела **4.2**	Всего листов раздела **4.2 :** ___	Всего разделов: ___	Всего листов выписки: ___
15.09.2021 № 99/2021/417615839			
Кадастровый номер:		**47:01:0000000:50775**	

Номер точки	Координаты, м		Описание закрепления на местности	Средняя квадратическая погрешность определения координат характерных точек границы части земельного участка, м
	X	Y		
1	2	3	4	5
115	555764.41	1330372.88	данные отсутствуют	данные отсутствуют
116	546133.59	1315509.58	данные отсутствуют	данные отсутствуют
117	546130.8	1315514.29	данные отсутствуют	данные отсутствуют
118	546138.04	1315515.4	данные отсутствуют	данные отсутствуют
119	546140.45	1315511.29	данные отсутствуют	данные отсутствуют
120	546164.37	1315517.09	данные отсутствуют	данные отсутствуют
121	546164.57	1315522.3	данные отсутствуют	данные отсутствуют
122	546166.59	1315522.46	данные отсутствуют	данные отсутствуют
123	546170.21	1315539.77	данные отсутствуют	данные отсутствуют
124	546166.5	1315539.49	данные отсутствуют	данные отсутствуют
125	546116.7	1315528.64	данные отсутствуют	данные отсутствуют
126	546112.89	1315510.43	данные отсутствуют	данные отсутствуют
127	546113.94	1315510.49	данные отсутствуют	данные отсутствуют
128	546116.91	1315506.05	данные отсутствуют	данные отсутствуют
129	555221.18	1326445.46	данные отсутствуют	данные отсутствуют
130	555240.8	1326456.34	данные отсутствуют	данные отсутствуют
131	555268.68	1326468.41	данные отсутствуют	данные отсутствуют

Государственный регистратор		ФГИС ЕГРН
полное наименование должности	подпись	инициалы, фамилия

М.П.

Раздел 4.2

Выписка из Единого государственного реестра недвижимости об объекте недвижимости

Сведения о частях земельного участка

Земельный участок			
(вид объекта недвижимости)			
Лист № ___ Раздела **4.2**	Всего листов раздела **4.2 :** ___	Всего разделов: ___	Всего листов выписки: ___
15.09.2021 № 99/2021/417615839			
Кадастровый номер:		**47:01:0000000:50775**	

Номер точки	Координаты, м		Описание закрепления на местности	Средняя квадратическая погрешность определения координат характерных точек границы части земельного участка, м
	X	Y		
1	2	3	4	5
132	555283.9	1326497.38	данные отсутствуют	данные отсутствуют
133	555266.53	1326491.47	данные отсутствуют	данные отсутствуют
134	555241.12	1326480.46	данные отсутствуют	данные отсутствуют
135	555227.9	1326455.3	данные отсутствуют	данные отсутствуют
136	556686.83	1329660.14	данные отсутствуют	данные отсутствуют
137	556681.95	1329660.6	данные отсутствуют	данные отсутствуют
138	556657.21	1329664.99	данные отсутствуют	данные отсутствуют
139	556653.51	1329643.3	данные отсутствуют	данные отсутствуют
140	556679	1329638.78	данные отсутствуют	данные отсутствуют
141	556683.12	1329638.39	данные отсутствуют	данные отсутствуют
142	555760.92	1330326	данные отсутствуют	данные отсутствуют
143	555783.32	1330329.76	данные отсутствуют	данные отсутствуют
144	555770.79	1330358.07	данные отсутствуют	данные отсутствуют
145	555748.43	1330354.32	данные отсутствуют	данные отсутствуют
146	555749.6	1330351.58	данные отсутствуют	данные отсутствуют
147	538130.76	1299736.78	данные отсутствуют	данные отсутствуют
148	538133.21	1299740.91	данные отсутствуют	данные отсутствуют

Государственный регистратор		ФГИС ЕГРН
полное наименование должности	подпись	инициалы, фамилия

М.П.

Раздел 4.2

Выписка из Единого государственного реестра недвижимости об объекте недвижимости

Сведения о частях земельного участка

Земельный участок			
(вид объекта недвижимости)			
Лист № ___ Раздела **4.2**	Всего листов раздела **4.2 :** ___	Всего разделов: ___	Всего листов выписки: ___
15.09.2021 № 99/2021/417615839			
Кадастровый номер:		**47:01:0000000:50775**	

Номер точки	Координаты, м		Описание закрепления на местности	Средняя квадратическая погрешность определения координат характерных точек границы части земельного участка, м
	X	Y		
1	2	3	4	5
148	538133.21	1299740.91	данные отсутствуют	данные отсутствуют
149	538155.73	1299801.47	данные отсутствуют	данные отсутствуют
149	538155.73	1299801.47	данные отсутствуют	данные отсутствуют
150	538157.88	1299810.05	данные отсутствуют	данные отсутствуют
151	538154.79	1299811.32	данные отсутствуют	данные отсутствуют
152	538142.37	1299816.59	данные отсутствуют	данные отсутствуют
153	538137.38	1299818.74	данные отсутствуют	данные отсутствуют
154	538134.42	1299806.94	данные отсутствуют	данные отсутствуют
154	538134.42	1299806.94	данные отсутствуют	данные отсутствуют
155	538113.92	1299751.51	данные отсутствуют	данные отсутствуют
155	538113.92	1299751.51	данные отсутствуют	данные отсутствуют
156	538110.26	1299745.34	данные отсутствуют	данные отсутствуют
157	538113.38	1299744.04	данные отсутствуют	данные отсутствуют
158	538126.07	1299738.7	данные отсутствуют	данные отсутствуют
159	542671.74	1311539.49	данные отсутствуют	данные отсутствуют
160	542689.58	1311570.87	данные отсутствуют	данные отсутствуют
161	542708.04	1311608.34	данные отсутствуют	данные отсутствуют

Государственный регистратор		ФГИС ЕГРН
полное наименование должности	подпись	инициалы, фамилия

М.П.

Раздел 4.2

Выписка из Единого государственного реестра недвижимости об объекте недвижимости

Сведения о частях земельного участка

Земельный участок			
(вид объекта недвижимости)			
Лист № ___ Раздела **4.2**	Всего листов раздела **4.2 :** ___	Всего разделов: ___	Всего листов выписки: ___
15.09.2021 № 99/2021/417615839			
Кадастровый номер:		**47:01:0000000:50775**	

Номер точки	Координаты, м		Описание закрепления на местности	Средняя квадратическая погрешность определения координат характерных точек границы части земельного участка, м
	X	Y		
1	2	3	4	5
162	542689.33	1311620.14	данные отсутствуют	данные отсутствуют
163	542670.14	1311581.18	данные отсутствуют	данные отсутствуют
164	542653.11	1311551.24	данные отсутствуют	данные отсутствуют
165	543590.34	1314972.44	данные отсутствуют	данные отсутствуют
165	543590.34	1314972.44	данные отсутствуют	данные отсутствуют
166	543590.57	1314973.22	данные отсутствуют	данные отсутствуют
167	543589.86	1314977.87	данные отсутствуют	данные отсутствуют
168	543573.93	1314985.55	данные отсутствуют	данные отсутствуют
169	543564.54	1314989.77	данные отсутствуют	данные отсутствуют
170	543563.89	1314989.7	данные отсутствуют	данные отсутствуют
171	543561.15	1314986.72	данные отсутствуют	данные отсутствуют
171	543561.15	1314986.72	данные отсутствуют	данные отсутствуют
172	545941.6	1315480.96	данные отсутствуют	данные отсутствуют
173	545958.32	1315484.67	данные отсутствуют	данные отсутствуют
174	545948.95	1315489.6	данные отсутствуют	данные отсутствуют
175	545935.12	1315487.92	данные отсутствуют	данные отсутствуют
176	545924.33	1315480.05	данные отсутствуют	данные отсутствуют

Государственный регистратор		ФГИС ЕГРН
полное наименование должности	подпись	инициалы, фамилия

М.П.

Раздел 4.2

Выписка из Единого государственного реестра недвижимости об объекте недвижимости

Сведения о частях земельного участка

Земельный участок			
(вид объекта недвижимости)			
Лист № ___ Раздела **4.2**	Всего листов раздела **4.2 :** ___	Всего разделов: ___	Всего листов выписки: ___
15.09.2021 № 99/2021/417615839			
Кадастровый номер:		**47:01:0000000:50775**	

Номер точки	Координаты, м		Описание закрепления на местности	Средняя квадратическая погрешность определения координат характерных точек границы части земельного участка, м
	X	Y		
1	2	3	4	5
177	545359.27	1315647.18	данные отсутствуют	данные отсутствуют
178	545296.98	1315655.14	данные отсутствуют	данные отсутствуют
179	545294.92	1315654.81	данные отсутствуют	данные отсутствуют
180	545332.38	1315648.8	данные отсутствуют	данные отсутствуют
181	545368.12	1315638.23	данные отсутствуют	данные отсутствуют
182	543595.19	1314851.26	данные отсутствуют	данные отсутствуют
183	543577.48	1314891.56	данные отсутствуют	данные отсутствуют
184	543574.06	1314922.04	данные отсутствуют	данные отсутствуют
185	543579.28	1314951.6	данные отсутствуют	данные отсутствуют
186	543587.77	1314963.79	данные отсутствуют	данные отсутствуют
187	543555.46	1314980.54	данные отсутствуют	данные отсутствуют
188	543555.31	1314965.5	данные отсутствуют	данные отсутствуют
189	543557.84	1314958.14	данные отсутствуют	данные отсутствуют
190	543551.84	1314922.74	данные отсутствуют	данные отсутствуют
191	543555.99	1314885.77	данные отсутствуют	данные отсутствуют
192	543567.91	1314858.65	данные отсутствуют	данные отсутствуют
193	543587.8	1314852.72	данные отсутствуют	данные отсутствуют

Государственный регистратор		ФГИС ЕГРН
полное наименование должности	подпись	инициалы, фамилия

М.П.

Раздел 4.2

Выписка из Единого государственного реестра недвижимости об объекте недвижимости

Сведения о частях земельного участка

Земельный участок			
(вид объекта недвижимости)			
Лист № ___ Раздела **4.2**	Всего листов раздела **4.2 :** ___	Всего разделов: ___	Всего листов выписки: ___
15.09.2021 № 99/2021/417615839			
Кадастровый номер:		**47:01:0000000:50775**	

Номер точки	Координаты, м		Описание закрепления на местности	Средняя квадратическая погрешность определения координат характерных точек границы части земельного участка, м
	X	Y		
1	2	3	4	5
194	543603.95	1314834.38	данные отсутствуют	данные отсутствуют
195	537974.25	1299612.32	данные отсутствуют	данные отсутствуют
196	537997.6	1299626.86	данные отсутствуют	данные отсутствуют
197	538017.16	1299641.04	данные отсутствуют	данные отсутствуют
198	538100.78	1299693.18	данные отсутствуют	данные отсутствуют
199	538112.88	1299706.64	данные отсутствуют	данные отсутствуют
200	538175.01	1299878.39	данные отсутствуют	данные отсутствуют
201	538194.83	1299953.89	данные отсутствуют	данные отсутствуют
202	538182.57	1299959.08	данные отсутствуют	данные отсутствуют
203	538174.32	1299962.4	данные отсутствуют	данные отсутствуют
204	538153.71	1299883.89	данные отсутствуют	данные отсутствуют
205	538095.07	1299719.74	данные отсутствуют	данные отсутствуют
206	538086.44	1299710.14	данные отсутствуют	данные отсутствуют
207	538004.92	1299659.34	данные отсутствуют	данные отсутствуют
208	537985.31	1299645.12	данные отсутствуют	данные отсутствуют
209	537949.31	1299622.7	данные отсутствуют	данные отсутствуют
210	552838.71	1336631.68	данные отсутствуют	данные отсутствуют

Государственный регистратор		ФГИС ЕГРН
полное наименование должности	подпись	инициалы, фамилия

М.П.

Раздел 4.2

Выписка из Единого государственного реестра недвижимости об объекте недвижимости

Сведения о частях земельного участка

Земельный участок			
(вид объекта недвижимости)			
Лист № ___ Раздела **4.2**	Всего листов раздела **4.2 :** ___	Всего разделов: ___	Всего листов выписки: ___
15.09.2021 № 99/2021/417615839			
Кадастровый номер:		**47:01:0000000:50775**	

Номер точки	Координаты, м		Описание закрепления на местности	Средняя квадратическая погрешность определения координат характерных точек границы части земельного участка, м
	X	Y		
1	2	3	4	5
211	552849.25	1336634.11	данные отсутствуют	данные отсутствуют
212	552851.72	1336646.8	данные отсутствуют	данные отсутствуют
213	552849.58	1336661.59	данные отсутствуют	данные отсутствуют
214	552856.02	1336710.76	данные отсутствуют	данные отсутствуют
215	552857.21	1336735.98	данные отсутствуют	данные отсутствуют
216	552858.46	1336789.59	данные отсутствуют	данные отсутствуют
217	552858.04	1336789.3	данные отсутствуют	данные отсутствуют
218	552855.4	1336785.48	данные отсутствуют	данные отсутствуют
219	552845.25	1336714.59	данные отсутствуют	данные отсутствуют
220	552836.79	1336640.35	данные отсутствуют	данные отсутствуют
221	552836.33	1336634.11	данные отсутствуют	данные отсутствуют
222	552836.18	1336632.07	данные отсутствуют	данные отсутствуют
223	555743.29	1330421.87	данные отсутствуют	данные отсутствуют
224	555733.79	1330441.37	данные отсутствуют	данные отсутствуют
225	555711.49	1330436.88	данные отсутствуют	данные отсутствуют
226	555721	1330417.38	данные отсутствуют	данные отсутствуют
227	552849.15	1336462.9	данные отсутствуют	данные отсутствуют

Государственный регистратор		ФГИС ЕГРН
полное наименование должности	подпись	инициалы, фамилия

М.П.

Раздел 4.2

Выписка из Единого государственного реестра недвижимости об объекте недвижимости

Сведения о частях земельного участка

Земельный участок			
(вид объекта недвижимости)			
Лист № ___ Раздела **4.2**	Всего листов раздела **4.2 :** ___	Всего разделов: ___	Всего листов выписки: ___
15.09.2021 № 99/2021/417615839			
Кадастровый номер:		**47:01:0000000:50775**	

Номер точки	Координаты, м		Описание закрепления на местности	Средняя квадратическая погрешность определения координат характерных точек границы части земельного участка, м
	X	Y		
1	2	3	4	5
228	552847.74	1336474.71	данные отсутствуют	данные отсутствуют
229	552840.8	1336532.93	данные отсутствуют	данные отсутствуют
230	552839.45	1336555.14	данные отсутствуют	данные отсутствуют
231	552842.46	1336565.99	данные отсутствуют	данные отсутствуют
232	552841.94	1336580.02	данные отсутствуют	данные отсутствуют
233	552835.9	1336586.99	данные отсутствуют	данные отсутствуют
234	552833.99	1336587.13	данные отсутствуют	данные отсутствуют
235	552836.89	1336574.32	данные отсутствуют	данные отсутствуют
236	552834.29	1336539.51	данные отсутствуют	данные отсутствуют
237	552837.7	1336504.74	данные отсутствуют	данные отсутствуют
238	552840.94	1336467.88	данные отсутствуют	данные отсутствуют
239	552841.68	1336466.12	данные отсутствуют	данные отсутствуют
240	552842.88	1336464.76	данные отсутствуют	данные отсутствуют
241	552844.37	1336463.79	данные отсутствуют	данные отсутствуют
242	556720.59	1328926.61	данные отсутствуют	данные отсутствуют
243	556772.28	1328947.31	данные отсутствуют	данные отсутствуют
244	556736.85	1328940.53	данные отсутствуют	данные отсутствуют

Государственный регистратор		ФГИС ЕГРН
полное наименование должности	подпись	инициалы, фамилия

М.П.

Раздел 4.2

Выписка из Единого государственного реестра недвижимости об объекте недвижимости

Сведения о частях земельного участка

Земельный участок			
(вид объекта недвижимости)			
Лист № ___ Раздела **4.2**	Всего листов раздела **4.2 :** ___	Всего разделов: ___	Всего листов выписки: ___
15.09.2021 № 99/2021/417615839			
Кадастровый номер:		**47:01:0000000:50775**	

Номер точки	Координаты, м		Описание закрепления на местности	Средняя квадратическая погрешность определения координат характерных точек границы части земельного участка, м
	X	Y		
1	2	3	4	5
245	556729.95	1328948.04	данные отсутствуют	данные отсутствуют
246	556727.34	1328946.99	данные отсутствуют	данные отсутствуют
247	556722.82	1328945.19	данные отсутствуют	данные отсутствуют
248	556710.63	1328937.44	данные отсутствуют	данные отсутствуют
249	555872.92	1330070	данные отсутствуют	данные отсутствуют
250	555889.66	1330047.14	данные отсутствуют	данные отсутствуют
251	555911.27	1330026.02	данные отсутствуют	данные отсутствуют
251	555911.27	1330026.02	данные отсутствуют	данные отсутствуют
252	555951.69	1330005.89	данные отсутствуют	данные отсутствуют
252	555951.69	1330005.89	данные отсутствуют	данные отсутствуют
253	555997.01	1329991.38	данные отсутствуют	данные отсутствуют
253	555997.01	1329991.38	данные отсутствуют	данные отсутствуют
254	556021.19	1329986.54	данные отсутствуют	данные отсутствуют
255	556031.92	1329986.25	данные отсутствуют	данные отсутствуют
256	556024.99	1329989.6	данные отсутствуют	данные отсутствуют
257	555964.41	1330017.64	данные отсутствуют	данные отсутствуют
258	555909.61	1330042.99	данные отсутствуют	данные отсутствуют

Государственный регистратор		ФГИС ЕГРН
полное наименование должности	подпись	инициалы, фамилия

М.П.

Раздел 4.2

Выписка из Единого государственного реестра недвижимости об объекте недвижимости

Сведения о частях земельного участка

Земельный участок			
(вид объекта недвижимости)			
Лист № ___ Раздела **4.2**	Всего листов раздела **4.2 :** ___	Всего разделов: ___	Всего листов выписки: ___
15.09.2021 № 99/2021/417615839			
Кадастровый номер:		**47:01:0000000:50775**	

Номер точки	Координаты, м		Описание закрепления на местности	Средняя квадратическая погрешность определения координат характерных точек границы части земельного участка, м
	X	Y		
1	2	3	4	5
259	556595.51	1328835.78	данные отсутствуют	данные отсутствуют
260	556588.21	1328859.52	данные отсутствуют	данные отсутствуют
261	556570.78	1328848.43	данные отсутствуют	данные отсутствуют
262	556569.49	1328847.61	данные отсутствуют	данные отсутствуют
263	556576.22	1328825.7	данные отсутствуют	данные отсутствуют
264	555999.65	1329990.85	данные отсутствуют	данные отсутствуют
265	555927.36	1330024.66	данные отсутствуют	данные отсутствуют
266	555899.86	1330037.18	данные отсутствуют	данные отсутствуют
267	536575.36	1298367.57	данные отсутствуют	данные отсутствуют
268	536600.12	1298357.79	данные отсутствуют	данные отсутствуют
269	536628.7	1298369.34	данные отсутствуют	данные отсутствуют
270	536627.26	1298370.07	данные отсутствуют	данные отсутствуют
271	536599.21	1298381.15	данные отсутствуют	данные отсутствуют
272	536571.87	1298370.1	данные отсутствуют	данные отсутствуют

Государственный регистратор		ФГИС ЕГРН
полное наименование должности	подпись	инициалы, фамилия

М.П.

Раздел 4.2

Выписка из Единого государственного реестра недвижимости об объекте недвижимости
Сведения о частях земельного участка

Земельный участок			
(вид объекта недвижимости)			
Лист № ___ Раздела **4.2**	Всего листов раздела **4.2 :** ___	Всего разделов: ___	Всего листов выписки: ___
15.09.2021 № 99/2021/417615839			
Кадастровый номер:		**47:01:0000000:50775**	

Сведения о характерных точках границы части (частей) земельного участка

Учетный номер части: 8

Система координат: МСК 53 (Зона-2)
Зона №

Номер точки	Координаты, м		Описание закрепления на местности	Средняя квадратическая погрешность определения координат характерных точек границы части земельного участка, м
	X	Y		
1	2	3	4	5
1	538146.57	1299767.22	данные отсутствуют	данные отсутствуют
1	538146.57	1299767.22	данные отсутствуют	данные отсутствуют
1	538146.57	1299767.22	данные отсутствуют	данные отсутствуют
2	538150.04	1299780.18	данные отсутствуют	данные отсутствуют
3	538139.85	1299784.35	данные отсутствуют	данные отсутствуют
4	538129.51	1299788.57	данные отсутствуют	данные отсутствуют
5	538125.91	1299775.13	данные отсутствуют	данные отсутствуют
5	538125.91	1299775.13	данные отсутствуют	данные отсутствуют
5	538125.91	1299775.13	данные отсутствуют	данные отсутствуют
6	538122.6	1299768.61	данные отсутствуют	данные отсутствуют
7	538131.15	1299765.12	данные отсутствуют	данные отсутствуют
8	538143.04	1299760.26	данные отсутствуют	данные отсутствуют
9	542618.28	1311445.09	данные отсутствуют	данные отсутствуют
10	542642.23	1311487.41	данные отсутствуют	данные отсутствуют
11	542624.83	1311501.33	данные отсутствуют	данные отсутствуют
12	542600.89	1311459.02	данные отсутствуют	данные отсутствуют

Государственный регистратор		ФГИС ЕГРН
полное наименование должности	подпись	инициалы, фамилия

М.П.

Раздел 4.2

Выписка из Единого государственного реестра недвижимости об объекте недвижимости

Сведения о частях земельного участка

Земельный участок			
(вид объекта недвижимости)			
Лист № ___ Раздела **4.2**	Всего листов раздела **4.2 :** ___	Всего разделов: ___	Всего листов выписки: ___
15.09.2021 № 99/2021/417615839			
Кадастровый номер:		**47:01:0000000:50775**	

Номер точки	Координаты, м		Описание закрепления на местности	Средняя квадратическая погрешность определения координат характерных точек границы части земельного участка, м
	X	Y		
1	2	3	4	5
13	538637.92	1301623.37	данные отсутствуют	данные отсутствуют
14	538639.33	1301626.49	данные отсутствуют	данные отсутствуют
15	538668.42	1301685.74	данные отсутствуют	данные отсутствуют
16	538639.3	1301676.35	данные отсутствуют	данные отсутствуют
17	538619.42	1301635.86	данные отсутствуют	данные отсутствуют
18	538609.67	1301614.26	данные отсутствуют	данные отсутствуют
19	542617.79	1311444.21	данные отсутствуют	данные отсутствуют
20	542642.67	1311488.19	данные отсутствуют	данные отсутствуют
21	542625.26	1311502.08	данные отсутствуют	данные отсутствуют
22	542600.39	1311458.14	данные отсутствуют	данные отсутствуют
23	546701.56	1316328.66	данные отсутствуют	данные отсутствуют
24	546694.83	1316340.85	данные отсутствуют	данные отсутствуют
25	546669.91	1316405.37	данные отсутствуют	данные отсутствуют
26	546666.35	1316410.99	данные отсутствуют	данные отсутствуют
27	546664.75	1316404.93	данные отсутствуют	данные отсутствуют
28	546665.79	1316403.29	данные отсутствуют	данные отсутствуют
29	546689.26	1316342.52	данные отсутствуют	данные отсутствуют

Государственный регистратор		ФГИС ЕГРН
полное наименование должности	подпись	инициалы, фамилия

М.П.

Раздел 4.2

Выписка из Единого государственного реестра недвижимости об объекте недвижимости

Сведения о частях земельного участка

Земельный участок			
(вид объекта недвижимости)			
Лист № ___ Раздела **4.2**	Всего листов раздела **4.2 :** ___	Всего разделов: ___	Всего листов выписки: ___
15.09.2021 № 99/2021/417615839			
Кадастровый номер:		**47:01:0000000:50775**	

Номер точки	Координаты, м		Описание закрепления на местности	Средняя квадратическая погрешность определения координат характерных точек границы части земельного участка, м
	X	Y		
1	2	3	4	5
30	546700.69	1316329.41	данные отсутствуют	данные отсутствуют
31	546425.82	1315529.39	данные отсутствуют	данные отсутствуют
32	546428.53	1315529.5	данные отсутствуют	данные отсутствуют
33	546428.35	1315529.69	данные отсутствуют	данные отсутствуют
34	546426.39	1315529.79	данные отсутствуют	данные отсутствуют
35	546422.03	1315529.25	данные отсутствуют	данные отсутствуют
36	546427.29	1315540.33	данные отсутствуют	данные отсутствуют
37	546424.33	1315551.42	данные отсутствуют	данные отсутствуют
38	546419.6	1315551.24	данные отсутствуют	данные отсутствуют
39	546422.41	1315540.77	данные отсутствуют	данные отсутствуют
40	546416.85	1315529.05	данные отсутствуют	данные отсутствуют
41	546509.98	1315533.03	данные отсутствуют	данные отсутствуют
42	546510.68	1315533.07	данные отсутствуют	данные отсутствуют
43	546510.67	1315533.41	данные отсутствуют	данные отсутствуют
44	545990.65	1315491.85	данные отсутствуют	данные отсутствуют
45	545990.45	1315493.96	данные отсутствуют	данные отсутствуют
46	545991.46	1315514.57	данные отсутствуют	данные отсутствуют

Государственный регистратор		ФГИС ЕГРН
полное наименование должности	подпись	инициалы, фамилия

М.П.

Раздел 4.2

Выписка из Единого государственного реестра недвижимости об объекте недвижимости

Сведения о частях земельного участка

Земельный участок			
(вид объекта недвижимости)			
Лист № ___ Раздела **4.2**	Всего листов раздела **4.2 :** ___	Всего разделов: ___	Всего листов выписки: ___
15.09.2021 № 99/2021/417615839			
Кадастровый номер:		**47:01:0000000:50775**	

Номер точки	Координаты, м		Описание закрепления на местности	Средняя квадратическая погрешность определения координат характерных точек границы части земельного участка, м
	X	Y		
1	2	3	4	5
47	545986.81	1315513.54	данные отсутствуют	данные отсутствуют
48	545985.93	1315495.2	данные отсутствуют	данные отсутствуют
49	545969.6	1315487.18	данные отсутствуют	данные отсутствуют
50	547077.02	1315751.64	данные отсутствуют	данные отсутствуют
51	547092.59	1315757.75	данные отсутствуют	данные отсутствуют
52	547098.69	1315760.16	данные отсутствуют	данные отсутствуют
53	547098.49	1315765.02	данные отсутствуют	данные отсутствуют
54	547090.91	1315762.04	данные отсутствуют	данные отсутствуют
55	547076.82	1315756.5	данные отсутствуют	данные отсутствуют
56	547090.11	1315864.67	данные отсутствуют	данные отсутствуют
57	547090.18	1315864.76	данные отсутствуют	данные отсутствуют
58	547089.43	1315871.4	данные отсутствуют	данные отсутствуют
59	547088.53	1315870.22	данные отсутствуют	данные отсутствуют
60	547069.29	1315877.65	данные отсутствуют	данные отсутствуют
61	547066.54	1315877.98	данные отсутствуют	данные отсутствуют
62	547067.08	1315873.28	данные отсутствуют	данные отсутствуют
63	547068.18	1315873.15	данные отсутствуют	данные отсутствуют

Государственный регистратор		ФГИС ЕГРН
полное наименование должности	подпись	инициалы, фамилия

М.П.

Раздел 4.2

Выписка из Единого государственного реестра недвижимости об объекте недвижимости

Сведения о частях земельного участка

Земельный участок			
(вид объекта недвижимости)			
Лист № ___ Раздела **4.2**	Всего листов раздела **4.2 :** ___	Всего разделов: ___	Всего листов выписки: ___
15.09.2021 № 99/2021/417615839			
Кадастровый номер:		**47:01:0000000:50775**	

Номер точки	Координаты, м		Описание закрепления на местности	Средняя квадратическая погрешность определения координат характерных точек границы части земельного участка, м
	X	Y		
1	2	3	4	5
64	547060.11	1315694.97	данные отсутствуют	данные отсутствуют
65	547090.32	1315701.96	данные отсутствуют	данные отсутствуют
66	547091.13	1315700.76	данные отсутствуют	данные отсутствуют
67	547093.43	1315703.98	данные отсутствуют	данные отсутствуют
68	547094.1	1315707.85	данные отсутствуют	данные отсутствуют
69	547090.73	1315706.78	данные отсутствуют	данные отсутствуют
70	547063.74	1315700.52	данные отсутствуют	данные отсутствуют
71	547071.6	1315715.35	данные отсутствуют	данные отсутствуют
72	547070.2	1315715.88	данные отсутствуют	данные отсутствуют
73	547062.31	1315702.77	данные отсутствуют	данные отсутствуют
74	547056.92	1315698.72	данные отсутствуют	данные отсутствуют
75	547056.9	1315698.71	данные отсутствуют	данные отсутствуют
76	547044.57	1315689.46	данные отсутствуют	данные отсутствуют
77	547009.57	1316106.14	данные отсутствуют	данные отсутствуют
78	547028.63	1316115.63	данные отсутствуют	данные отсутствуют
79	547025.32	1316119.12	данные отсутствуют	данные отсутствуют
80	547009.16	1316111.07	данные отсутствуют	данные отсутствуют

Государственный регистратор		ФГИС ЕГРН
полное наименование должности	подпись	инициалы, фамилия

М.П.

Раздел 4.2

Выписка из Единого государственного реестра недвижимости об объекте недвижимости

Сведения о частях земельного участка

Земельный участок			
(вид объекта недвижимости)			
Лист № ___ Раздела **4.2**	Всего листов раздела **4.2 :** ___	Всего разделов: ___	Всего листов выписки: ___
15.09.2021 № 99/2021/417615839			
Кадастровый номер:		**47:01:0000000:50775**	

Номер точки	Координаты, м		Описание закрепления на местности	Средняя квадратическая погрешность определения координат характерных точек границы части земельного участка, м
	X	Y		
1	2	3	4	5
81	547007.84	1316134.99	данные отсутствуют	данные отсутствуют
82	547003.05	1316138.5	данные отсутствуют	данные отсутствуют
83	547004.49	1316112.11	данные отсутствуют	данные отсутствуют
84	546977.72	1316131.25	данные отсутствуют	данные отсутствуют
85	546962.23	1316141.15	данные отсутствуют	данные отсутствуют
86	547001.3	1316112.51	данные отсутствуют	данные отсутствуют
87	547009.98	1316103.35	данные отсутствуют	данные отсутствуют
88	546757.28	1316286.13	данные отсутствуют	данные отсутствуют
89	546753.9	1316297.53	данные отсутствуют	данные отсутствуют
90	546749.24	1316317.92	данные отсутствуют	данные отсутствуют
91	546742.58	1316322.37	данные отсутствуют	данные отсутствуют
92	546740.19	1316324.42	данные отсутствуют	данные отсутствуют
93	546744.39	1316318.53	данные отсутствуют	данные отсутствуют
94	546749.44	1316296.36	данные отсутствуют	данные отсутствуют
95	546751.3	1316290.12	данные отсутствуют	данные отсутствуют
96	539052.05	1303406.81	данные отсутствуют	данные отсутствуют
97	539094.66	1303463.76	данные отсутствуют	данные отсутствуют

Государственный регистратор		ФГИС ЕГРН
полное наименование должности	подпись	инициалы, фамилия

М.П.

Раздел 4.2

Выписка из Единого государственного реестра недвижимости об объекте недвижимости

Сведения о частях земельного участка

Земельный участок			
(вид объекта недвижимости)			
Лист № ___ Раздела **4.2**	Всего листов раздела **4.2 :** ___	Всего разделов: ___	Всего листов выписки: ___
15.09.2021 № 99/2021/417615839			
Кадастровый номер:		**47:01:0000000:50775**	

Номер точки	Координаты, м		Описание закрепления на местности	Средняя квадратическая погрешность определения координат характерных точек границы части земельного участка, м
	X	Y		
1	2	3	4	5
98	539121.62	1303505.39	данные отсутствуют	данные отсутствуют
99	539123.44	1303510.2	данные отсутствуют	данные отсутствуют
100	539118.33	1303507.15	данные отсутствуют	данные отсутствуют
101	539074.28	1303451.71	данные отсутствуют	данные отсутствуют
102	539028.07	1303392.73	данные отсутствуют	данные отсутствуют
103	539037.15	1303388.7	данные отсутствуют	данные отсутствуют
104	556204.94	1329958.65	данные отсутствуют	данные отсутствуют
105	556167.8	1329983.58	данные отсутствуют	данные отсутствуют
106	556162.1	1329985.95	данные отсутствуют	данные отсутствуют
107	556153.9	1329965.53	данные отсутствуют	данные отсутствуют
108	556157.34	1329964.1	данные отсутствуют	данные отсутствуют
109	556196.55	1329937.78	данные отсутствуют	данные отсутствуют
110	555744.35	1330419.7	данные отсутствуют	данные отсутствуют
111	555742.51	1330423.48	данные отсутствуют	данные отсутствуют
112	555717.7	1330424.16	данные отсутствуют	данные отсутствуют
113	555724.34	1330410.54	данные отсутствуют	данные отсутствуют
114	555740.19	1330373.54	данные отсутствуют	данные отсутствуют

Государственный регистратор		ФГИС ЕГРН
полное наименование должности	подпись	инициалы, фамилия

М.П.

Раздел 4.2

Выписка из Единого государственного реестра недвижимости об объекте недвижимости

Сведения о частях земельного участка

Земельный участок			
(вид объекта недвижимости)			
Лист № ___ Раздела **4.2**	Всего листов раздела **4.2 :** ___	Всего разделов: ___	Всего листов выписки: ___
15.09.2021 № 99/2021/417615839			
Кадастровый номер:		**47:01:0000000:50775**	

Номер точки	Координаты, м		Описание закрепления на местности	Средняя квадратическая погрешность определения координат характерных точек границы части земельного участка, м
	X	Y		
1	2	3	4	5
115	555764.41	1330372.88	данные отсутствуют	данные отсутствуют
116	546133.59	1315509.58	данные отсутствуют	данные отсутствуют
117	546130.8	1315514.29	данные отсутствуют	данные отсутствуют
118	546138.04	1315515.4	данные отсутствуют	данные отсутствуют
119	546140.45	1315511.29	данные отсутствуют	данные отсутствуют
120	546164.37	1315517.09	данные отсутствуют	данные отсутствуют
121	546164.57	1315522.3	данные отсутствуют	данные отсутствуют
122	546166.59	1315522.46	данные отсутствуют	данные отсутствуют
123	546170.21	1315539.77	данные отсутствуют	данные отсутствуют
124	546166.5	1315539.49	данные отсутствуют	данные отсутствуют
125	546116.7	1315528.64	данные отсутствуют	данные отсутствуют
126	546112.89	1315510.43	данные отсутствуют	данные отсутствуют
127	546113.94	1315510.49	данные отсутствуют	данные отсутствуют
128	546116.91	1315506.05	данные отсутствуют	данные отсутствуют
129	555221.18	1326445.46	данные отсутствуют	данные отсутствуют
130	555240.8	1326456.34	данные отсутствуют	данные отсутствуют
131	555268.68	1326468.41	данные отсутствуют	данные отсутствуют

Государственный регистратор		ФГИС ЕГРН
полное наименование должности	подпись	инициалы, фамилия

М.П.

Раздел 4.2

Выписка из Единого государственного реестра недвижимости об объекте недвижимости

Сведения о частях земельного участка

Земельный участок			
(вид объекта недвижимости)			
Лист № ___ Раздела **4.2**	Всего листов раздела **4.2 :** ___	Всего разделов: ___	Всего листов выписки: ___
15.09.2021 № 99/2021/417615839			
Кадастровый номер:		**47:01:0000000:50775**	

Номер точки	Координаты, м		Описание закрепления на местности	Средняя квадратическая погрешность определения координат характерных точек границы части земельного участка, м
	X	Y		
1	2	3	4	5
132	555283.9	1326497.38	данные отсутствуют	данные отсутствуют
133	555266.53	1326491.47	данные отсутствуют	данные отсутствуют
134	555241.12	1326480.46	данные отсутствуют	данные отсутствуют
135	555227.9	1326455.3	данные отсутствуют	данные отсутствуют
136	556686.83	1329660.14	данные отсутствуют	данные отсутствуют
137	556681.95	1329660.6	данные отсутствуют	данные отсутствуют
138	556657.21	1329664.99	данные отсутствуют	данные отсутствуют
139	556653.51	1329643.3	данные отсутствуют	данные отсутствуют
140	556679	1329638.78	данные отсутствуют	данные отсутствуют
141	556683.12	1329638.39	данные отсутствуют	данные отсутствуют
142	555760.92	1330326	данные отсутствуют	данные отсутствуют
143	555783.32	1330329.76	данные отсутствуют	данные отсутствуют
144	555770.79	1330358.07	данные отсутствуют	данные отсутствуют
145	555748.43	1330354.32	данные отсутствуют	данные отсутствуют
146	555749.6	1330351.58	данные отсутствуют	данные отсутствуют
147	538130.76	1299736.78	данные отсутствуют	данные отсутствуют
148	538133.21	1299740.91	данные отсутствуют	данные отсутствуют

Государственный регистратор		ФГИС ЕГРН
полное наименование должности	подпись	инициалы, фамилия

М.П.

Раздел 4.2

Выписка из Единого государственного реестра недвижимости об объекте недвижимости

Сведения о частях земельного участка

Земельный участок			
(вид объекта недвижимости)			
Лист № ___ Раздела **4.2**	Всего листов раздела **4.2 :** ___	Всего разделов: ___	Всего листов выписки: ___
15.09.2021 № 99/2021/417615839			
Кадастровый номер:		**47:01:0000000:50775**	

Номер точки	Координаты, м		Описание закрепления на местности	Средняя квадратическая погрешность определения координат характерных точек границы части земельного участка, м
	X	Y		
1	2	3	4	5
148	538133.21	1299740.91	данные отсутствуют	данные отсутствуют
149	538155.73	1299801.47	данные отсутствуют	данные отсутствуют
149	538155.73	1299801.47	данные отсутствуют	данные отсутствуют
150	538157.88	1299810.05	данные отсутствуют	данные отсутствуют
151	538154.79	1299811.32	данные отсутствуют	данные отсутствуют
152	538142.37	1299816.59	данные отсутствуют	данные отсутствуют
153	538137.38	1299818.74	данные отсутствуют	данные отсутствуют
154	538134.42	1299806.94	данные отсутствуют	данные отсутствуют
154	538134.42	1299806.94	данные отсутствуют	данные отсутствуют
155	538113.92	1299751.51	данные отсутствуют	данные отсутствуют
155	538113.92	1299751.51	данные отсутствуют	данные отсутствуют
156	538110.26	1299745.34	данные отсутствуют	данные отсутствуют
157	538113.38	1299744.04	данные отсутствуют	данные отсутствуют
158	538126.07	1299738.7	данные отсутствуют	данные отсутствуют
159	542671.74	1311539.49	данные отсутствуют	данные отсутствуют
160	542689.58	1311570.87	данные отсутствуют	данные отсутствуют
161	542708.04	1311608.34	данные отсутствуют	данные отсутствуют

Государственный регистратор		ФГИС ЕГРН
полное наименование должности	подпись	инициалы, фамилия

М.П.

Раздел 4.2

Выписка из Единого государственного реестра недвижимости об объекте недвижимости

Сведения о частях земельного участка

Земельный участок			
(вид объекта недвижимости)			
Лист № ___ Раздела **4.2**	Всего листов раздела **4.2 :** ___	Всего разделов: ___	Всего листов выписки: ___
15.09.2021 № 99/2021/417615839			
Кадастровый номер:		**47:01:0000000:50775**	

Номер точки	Координаты, м		Описание закрепления на местности	Средняя квадратическая погрешность определения координат характерных точек границы части земельного участка, м
	X	Y		
1	2	3	4	5
162	542689.33	1311620.14	данные отсутствуют	данные отсутствуют
163	542670.14	1311581.18	данные отсутствуют	данные отсутствуют
164	542653.11	1311551.24	данные отсутствуют	данные отсутствуют
165	543590.34	1314972.44	данные отсутствуют	данные отсутствуют
165	543590.34	1314972.44	данные отсутствуют	данные отсутствуют
166	543590.57	1314973.22	данные отсутствуют	данные отсутствуют
167	543589.86	1314977.87	данные отсутствуют	данные отсутствуют
168	543573.93	1314985.55	данные отсутствуют	данные отсутствуют
169	543564.54	1314989.77	данные отсутствуют	данные отсутствуют
170	543563.89	1314989.7	данные отсутствуют	данные отсутствуют
171	543561.15	1314986.72	данные отсутствуют	данные отсутствуют
171	543561.15	1314986.72	данные отсутствуют	данные отсутствуют
172	545941.6	1315480.96	данные отсутствуют	данные отсутствуют
173	545958.32	1315484.67	данные отсутствуют	данные отсутствуют
174	545948.95	1315489.6	данные отсутствуют	данные отсутствуют
175	545935.12	1315487.92	данные отсутствуют	данные отсутствуют
176	545924.33	1315480.05	данные отсутствуют	данные отсутствуют

Государственный регистратор		ФГИС ЕГРН
полное наименование должности	подпись	инициалы, фамилия

М.П.

Раздел 4.2

Выписка из Единого государственного реестра недвижимости об объекте недвижимости

Сведения о частях земельного участка

Земельный участок			
(вид объекта недвижимости)			
Лист № ___ Раздела **4.2**	Всего листов раздела **4.2 :** ___	Всего разделов: ___	Всего листов выписки: ___
15.09.2021 № 99/2021/417615839			
Кадастровый номер:		**47:01:0000000:50775**	

Номер точки	Координаты, м		Описание закрепления на местности	Средняя квадратическая погрешность определения координат характерных точек границы части земельного участка, м
	X	Y		
1	2	3	4	5
177	545359.27	1315647.18	данные отсутствуют	данные отсутствуют
178	545296.98	1315655.14	данные отсутствуют	данные отсутствуют
179	545294.92	1315654.81	данные отсутствуют	данные отсутствуют
180	545332.38	1315648.8	данные отсутствуют	данные отсутствуют
181	545368.12	1315638.23	данные отсутствуют	данные отсутствуют
182	543595.19	1314851.26	данные отсутствуют	данные отсутствуют
183	543577.48	1314891.56	данные отсутствуют	данные отсутствуют
184	543574.06	1314922.04	данные отсутствуют	данные отсутствуют
185	543579.28	1314951.6	данные отсутствуют	данные отсутствуют
186	543587.77	1314963.79	данные отсутствуют	данные отсутствуют
187	543555.46	1314980.54	данные отсутствуют	данные отсутствуют
188	543555.31	1314965.5	данные отсутствуют	данные отсутствуют
189	543557.84	1314958.14	данные отсутствуют	данные отсутствуют
190	543551.84	1314922.74	данные отсутствуют	данные отсутствуют
191	543555.99	1314885.77	данные отсутствуют	данные отсутствуют
192	543567.91	1314858.65	данные отсутствуют	данные отсутствуют
193	543587.8	1314852.72	данные отсутствуют	данные отсутствуют

Государственный регистратор		ФГИС ЕГРН
полное наименование должности	подпись	инициалы, фамилия

М.П.

Раздел 4.2

Выписка из Единого государственного реестра недвижимости об объекте недвижимости

Сведения о частях земельного участка

Земельный участок			
(вид объекта недвижимости)			
Лист № ___ Раздела **4.2**	Всего листов раздела **4.2 :** ___	Всего разделов: ___	Всего листов выписки: ___
15.09.2021 № 99/2021/417615839			
Кадастровый номер:		**47:01:0000000:50775**	

Номер точки	Координаты, м		Описание закрепления на местности	Средняя квадратическая погрешность определения координат характерных точек границы части земельного участка, м
	X	Y		
1	2	3	4	5
194	543603.95	1314834.38	данные отсутствуют	данные отсутствуют
195	537974.25	1299612.32	данные отсутствуют	данные отсутствуют
196	537997.6	1299626.86	данные отсутствуют	данные отсутствуют
197	538017.16	1299641.04	данные отсутствуют	данные отсутствуют
198	538100.78	1299693.18	данные отсутствуют	данные отсутствуют
199	538112.88	1299706.64	данные отсутствуют	данные отсутствуют
200	538175.01	1299878.39	данные отсутствуют	данные отсутствуют
201	538194.83	1299953.89	данные отсутствуют	данные отсутствуют
202	538182.57	1299959.08	данные отсутствуют	данные отсутствуют
203	538174.32	1299962.4	данные отсутствуют	данные отсутствуют
204	538153.71	1299883.89	данные отсутствуют	данные отсутствуют
205	538095.07	1299719.74	данные отсутствуют	данные отсутствуют
206	538086.44	1299710.14	данные отсутствуют	данные отсутствуют
207	538004.92	1299659.34	данные отсутствуют	данные отсутствуют
208	537985.31	1299645.12	данные отсутствуют	данные отсутствуют
209	537949.31	1299622.7	данные отсутствуют	данные отсутствуют
210	552838.71	1336631.68	данные отсутствуют	данные отсутствуют

Государственный регистратор		ФГИС ЕГРН
полное наименование должности	подпись	инициалы, фамилия

М.П.

Раздел 4.2

Выписка из Единого государственного реестра недвижимости об объекте недвижимости

Сведения о частях земельного участка

Земельный участок			
(вид объекта недвижимости)			
Лист № ___ Раздела **4.2**	Всего листов раздела **4.2 :** ___	Всего разделов: ___	Всего листов выписки: ___
15.09.2021 № 99/2021/417615839			
Кадастровый номер:		**47:01:0000000:50775**	

Номер точки	Координаты, м		Описание закрепления на местности	Средняя квадратическая погрешность определения координат характерных точек границы части земельного участка, м
	X	Y		
1	2	3	4	5
211	552849.25	1336634.11	данные отсутствуют	данные отсутствуют
212	552851.72	1336646.8	данные отсутствуют	данные отсутствуют
213	552849.58	1336661.59	данные отсутствуют	данные отсутствуют
214	552856.02	1336710.76	данные отсутствуют	данные отсутствуют
215	552857.21	1336735.98	данные отсутствуют	данные отсутствуют
216	552858.46	1336789.59	данные отсутствуют	данные отсутствуют
217	552858.04	1336789.3	данные отсутствуют	данные отсутствуют
218	552855.4	1336785.48	данные отсутствуют	данные отсутствуют
219	552845.25	1336714.59	данные отсутствуют	данные отсутствуют
220	552836.79	1336640.35	данные отсутствуют	данные отсутствуют
221	552836.33	1336634.11	данные отсутствуют	данные отсутствуют
222	552836.18	1336632.07	данные отсутствуют	данные отсутствуют
223	555743.29	1330421.87	данные отсутствуют	данные отсутствуют
224	555733.79	1330441.37	данные отсутствуют	данные отсутствуют
225	555711.49	1330436.88	данные отсутствуют	данные отсутствуют
226	555721	1330417.38	данные отсутствуют	данные отсутствуют
227	552849.15	1336462.9	данные отсутствуют	данные отсутствуют

Государственный регистратор		ФГИС ЕГРН
полное наименование должности	подпись	инициалы, фамилия

М.П.

Раздел 4.2

Выписка из Единого государственного реестра недвижимости об объекте недвижимости

Сведения о частях земельного участка

Земельный участок			
(вид объекта недвижимости)			
Лист № ___ Раздела **4.2**	Всего листов раздела **4.2 :** ___	Всего разделов: ___	Всего листов выписки: ___
15.09.2021 № 99/2021/417615839			
Кадастровый номер:		**47:01:0000000:50775**	

Номер точки	Координаты, м		Описание закрепления на местности	Средняя квадратическая погрешность определения координат характерных точек границы части земельного участка, м
	X	Y		
1	2	3	4	5
228	552847.74	1336474.71	данные отсутствуют	данные отсутствуют
229	552840.8	1336532.93	данные отсутствуют	данные отсутствуют
230	552839.45	1336555.14	данные отсутствуют	данные отсутствуют
231	552842.46	1336565.99	данные отсутствуют	данные отсутствуют
232	552841.94	1336580.02	данные отсутствуют	данные отсутствуют
233	552835.9	1336586.99	данные отсутствуют	данные отсутствуют
234	552833.99	1336587.13	данные отсутствуют	данные отсутствуют
235	552836.89	1336574.32	данные отсутствуют	данные отсутствуют
236	552834.29	1336539.51	данные отсутствуют	данные отсутствуют
237	552837.7	1336504.74	данные отсутствуют	данные отсутствуют
238	552840.94	1336467.88	данные отсутствуют	данные отсутствуют
239	552841.68	1336466.12	данные отсутствуют	данные отсутствуют
240	552842.88	1336464.76	данные отсутствуют	данные отсутствуют
241	552844.37	1336463.79	данные отсутствуют	данные отсутствуют
242	556720.59	1328926.61	данные отсутствуют	данные отсутствуют
243	556772.28	1328947.31	данные отсутствуют	данные отсутствуют
244	556736.85	1328940.53	данные отсутствуют	данные отсутствуют

Государственный регистратор		ФГИС ЕГРН
полное наименование должности	подпись	инициалы, фамилия

М.П.

Раздел 4.2

Выписка из Единого государственного реестра недвижимости об объекте недвижимости

Сведения о частях земельного участка

Земельный участок			
(вид объекта недвижимости)			
Лист № ___ Раздела **4.2**	Всего листов раздела **4.2 :** ___	Всего разделов: ___	Всего листов выписки: ___
15.09.2021 № 99/2021/417615839			
Кадастровый номер:		**47:01:0000000:50775**	

Номер точки	Координаты, м		Описание закрепления на местности	Средняя квадратическая погрешность определения координат характерных точек границы части земельного участка, м
	X	Y		
1	2	3	4	5
245	556729.95	1328948.04	данные отсутствуют	данные отсутствуют
246	556727.34	1328946.99	данные отсутствуют	данные отсутствуют
247	556722.82	1328945.19	данные отсутствуют	данные отсутствуют
248	556710.63	1328937.44	данные отсутствуют	данные отсутствуют
249	555872.92	1330070	данные отсутствуют	данные отсутствуют
250	555889.66	1330047.14	данные отсутствуют	данные отсутствуют
251	555911.27	1330026.02	данные отсутствуют	данные отсутствуют
251	555911.27	1330026.02	данные отсутствуют	данные отсутствуют
252	555951.69	1330005.89	данные отсутствуют	данные отсутствуют
252	555951.69	1330005.89	данные отсутствуют	данные отсутствуют
253	555997.01	1329991.38	данные отсутствуют	данные отсутствуют
253	555997.01	1329991.38	данные отсутствуют	данные отсутствуют
254	556021.19	1329986.54	данные отсутствуют	данные отсутствуют
255	556031.92	1329986.25	данные отсутствуют	данные отсутствуют
256	556024.99	1329989.6	данные отсутствуют	данные отсутствуют
257	555964.41	1330017.64	данные отсутствуют	данные отсутствуют
258	555909.61	1330042.99	данные отсутствуют	данные отсутствуют

Государственный регистратор		ФГИС ЕГРН
полное наименование должности	подпись	инициалы, фамилия

М.П.

Раздел 4.2

Выписка из Единого государственного реестра недвижимости об объекте недвижимости

Сведения о частях земельного участка

Земельный участок			
(вид объекта недвижимости)			
Лист № ___ Раздела **4.2**	Всего листов раздела **4.2 :** ___	Всего разделов: ___	Всего листов выписки: ___
15.09.2021 № 99/2021/417615839			
Кадастровый номер:		**47:01:0000000:50775**	

Номер точки	Координаты, м		Описание закрепления на местности	Средняя квадратическая погрешность определения координат характерных точек границы части земельного участка, м
	X	Y		
1	2	3	4	5
259	556595.51	1328835.78	данные отсутствуют	данные отсутствуют
260	556588.21	1328859.52	данные отсутствуют	данные отсутствуют
261	556570.78	1328848.43	данные отсутствуют	данные отсутствуют
262	556569.49	1328847.61	данные отсутствуют	данные отсутствуют
263	556576.22	1328825.7	данные отсутствуют	данные отсутствуют
264	555999.65	1329990.85	данные отсутствуют	данные отсутствуют
265	555927.36	1330024.66	данные отсутствуют	данные отсутствуют
266	555899.86	1330037.18	данные отсутствуют	данные отсутствуют
267	536575.36	1298367.57	данные отсутствуют	данные отсутствуют
268	536600.12	1298357.79	данные отсутствуют	данные отсутствуют
269	536628.7	1298369.34	данные отсутствуют	данные отсутствуют
270	536627.26	1298370.07	данные отсутствуют	данные отсутствуют
271	536599.21	1298381.15	данные отсутствуют	данные отсутствуют
272	536571.87	1298370.1	данные отсутствуют	данные отсутствуют

Государственный регистратор		ФГИС ЕГРН
полное наименование должности	подпись	инициалы, фамилия

М.П.

Раздел 4.2

Выписка из Единого государственного реестра недвижимости об объекте недвижимости

Сведения о частях земельного участка

Земельный участок			
(вид объекта недвижимости)			
Лист № ___ Раздела **4.2**	Всего листов раздела **4.2 :** ___	Всего разделов: ___	Всего листов выписки: ___
15.09.2021 № 99/2021/417615839			
Кадастровый номер:		**47:01:0000000:50775**	

Сведения о характерных точках границы части (частей) земельного участка

Учетный номер части: 9

Система координат: МСК 53 (Зона-2)
Зона №

Номер точки	Координаты, м		Описание закрепления на местности	Средняя квадратическая погрешность определения координат характерных точек границы части земельного участка, м
	X	Y		
1	2	3	4	5
1	538146.57	1299767.22	данные отсутствуют	данные отсутствуют
1	538146.57	1299767.22	данные отсутствуют	данные отсутствуют
1	538146.57	1299767.22	данные отсутствуют	данные отсутствуют
2	538150.04	1299780.18	данные отсутствуют	данные отсутствуют
3	538139.85	1299784.35	данные отсутствуют	данные отсутствуют
4	538129.51	1299788.57	данные отсутствуют	данные отсутствуют
5	538125.91	1299775.13	данные отсутствуют	данные отсутствуют
5	538125.91	1299775.13	данные отсутствуют	данные отсутствуют
5	538125.91	1299775.13	данные отсутствуют	данные отсутствуют
6	538122.6	1299768.61	данные отсутствуют	данные отсутствуют
7	538131.15	1299765.12	данные отсутствуют	данные отсутствуют
8	538143.04	1299760.26	данные отсутствуют	данные отсутствуют
9	542618.28	1311445.09	данные отсутствуют	данные отсутствуют
10	542642.23	1311487.41	данные отсутствуют	данные отсутствуют
11	542624.83	1311501.33	данные отсутствуют	данные отсутствуют
12	542600.89	1311459.02	данные отсутствуют	данные отсутствуют

Государственный регистратор		ФГИС ЕГРН
полное наименование должности	подпись	инициалы, фамилия

М.П.

Раздел 4.2

Выписка из Единого государственного реестра недвижимости об объекте недвижимости

Сведения о частях земельного участка

Земельный участок			
(вид объекта недвижимости)			
Лист № ___ Раздела **4.2**	Всего листов раздела **4.2 :** ___	Всего разделов: ___	Всего листов выписки: ___
15.09.2021 № 99/2021/417615839			
Кадастровый номер:		**47:01:0000000:50775**	

Номер точки	Координаты, м		Описание закрепления на местности	Средняя квадратическая погрешность определения координат характерных точек границы части земельного участка, м
	X	Y		
1	2	3	4	5
13	538637.92	1301623.37	данные отсутствуют	данные отсутствуют
14	538639.33	1301626.49	данные отсутствуют	данные отсутствуют
15	538668.42	1301685.74	данные отсутствуют	данные отсутствуют
16	538639.3	1301676.35	данные отсутствуют	данные отсутствуют
17	538619.42	1301635.86	данные отсутствуют	данные отсутствуют
18	538609.67	1301614.26	данные отсутствуют	данные отсутствуют
19	542617.79	1311444.21	данные отсутствуют	данные отсутствуют
20	542642.67	1311488.19	данные отсутствуют	данные отсутствуют
21	542625.26	1311502.08	данные отсутствуют	данные отсутствуют
22	542600.39	1311458.14	данные отсутствуют	данные отсутствуют
23	546701.56	1316328.66	данные отсутствуют	данные отсутствуют
24	546694.83	1316340.85	данные отсутствуют	данные отсутствуют
25	546669.91	1316405.37	данные отсутствуют	данные отсутствуют
26	546666.35	1316410.99	данные отсутствуют	данные отсутствуют
27	546664.75	1316404.93	данные отсутствуют	данные отсутствуют
28	546665.79	1316403.29	данные отсутствуют	данные отсутствуют
29	546689.26	1316342.52	данные отсутствуют	данные отсутствуют

Государственный регистратор		ФГИС ЕГРН
полное наименование должности	подпись	инициалы, фамилия

М.П.

Раздел 4.2

Выписка из Единого государственного реестра недвижимости об объекте недвижимости

Сведения о частях земельного участка

Земельный участок			
(вид объекта недвижимости)			
Лист № ___ Раздела **4.2**	Всего листов раздела **4.2 :** ___	Всего разделов: ___	Всего листов выписки: ___
15.09.2021 № 99/2021/417615839			
Кадастровый номер:		**47:01:0000000:50775**	

Номер точки	Координаты, м		Описание закрепления на местности	Средняя квадратическая погрешность определения координат характерных точек границы части земельного участка, м
	X	Y		
1	2	3	4	5
30	546700.69	1316329.41	данные отсутствуют	данные отсутствуют
31	546425.82	1315529.39	данные отсутствуют	данные отсутствуют
32	546428.53	1315529.5	данные отсутствуют	данные отсутствуют
33	546428.35	1315529.69	данные отсутствуют	данные отсутствуют
34	546426.39	1315529.79	данные отсутствуют	данные отсутствуют
35	546422.03	1315529.25	данные отсутствуют	данные отсутствуют
36	546427.29	1315540.33	данные отсутствуют	данные отсутствуют
37	546424.33	1315551.42	данные отсутствуют	данные отсутствуют
38	546419.6	1315551.24	данные отсутствуют	данные отсутствуют
39	546422.41	1315540.77	данные отсутствуют	данные отсутствуют
40	546416.85	1315529.05	данные отсутствуют	данные отсутствуют
41	546509.98	1315533.03	данные отсутствуют	данные отсутствуют
42	546510.68	1315533.07	данные отсутствуют	данные отсутствуют
43	546510.67	1315533.41	данные отсутствуют	данные отсутствуют
44	545990.65	1315491.85	данные отсутствуют	данные отсутствуют
45	545990.45	1315493.96	данные отсутствуют	данные отсутствуют
46	545991.46	1315514.57	данные отсутствуют	данные отсутствуют

Государственный регистратор		ФГИС ЕГРН
полное наименование должности	подпись	инициалы, фамилия

М.П.

Раздел 4.2

Выписка из Единого государственного реестра недвижимости об объекте недвижимости

Сведения о частях земельного участка

Земельный участок			
(вид объекта недвижимости)			
Лист № ___ Раздела **4.2**	Всего листов раздела **4.2 :** ___	Всего разделов: ___	Всего листов выписки: ___
15.09.2021 № 99/2021/417615839			
Кадастровый номер:		**47:01:0000000:50775**	

Номер точки	Координаты, м		Описание закрепления на местности	Средняя квадратическая погрешность определения координат характерных точек границы части земельного участка, м
	X	Y		
1	2	3	4	5
47	545986.81	1315513.54	данные отсутствуют	данные отсутствуют
48	545985.93	1315495.2	данные отсутствуют	данные отсутствуют
49	545969.6	1315487.18	данные отсутствуют	данные отсутствуют
50	547077.02	1315751.64	данные отсутствуют	данные отсутствуют
51	547092.59	1315757.75	данные отсутствуют	данные отсутствуют
52	547098.69	1315760.16	данные отсутствуют	данные отсутствуют
53	547098.49	1315765.02	данные отсутствуют	данные отсутствуют
54	547090.91	1315762.04	данные отсутствуют	данные отсутствуют
55	547076.82	1315756.5	данные отсутствуют	данные отсутствуют
56	547090.11	1315864.67	данные отсутствуют	данные отсутствуют
57	547090.18	1315864.76	данные отсутствуют	данные отсутствуют
58	547089.43	1315871.4	данные отсутствуют	данные отсутствуют
59	547088.53	1315870.22	данные отсутствуют	данные отсутствуют
60	547069.29	1315877.65	данные отсутствуют	данные отсутствуют
61	547066.54	1315877.98	данные отсутствуют	данные отсутствуют
62	547067.08	1315873.28	данные отсутствуют	данные отсутствуют
63	547068.18	1315873.15	данные отсутствуют	данные отсутствуют

Государственный регистратор		ФГИС ЕГРН
полное наименование должности	подпись	инициалы, фамилия

М.П.

Раздел 4.2

Выписка из Единого государственного реестра недвижимости об объекте недвижимости

Сведения о частях земельного участка

Земельный участок			
(вид объекта недвижимости)			
Лист № ___ Раздела **4.2**	Всего листов раздела **4.2 :** ___	Всего разделов: ___	Всего листов выписки: ___
15.09.2021 № 99/2021/417615839			
Кадастровый номер:		**47:01:0000000:50775**	

Номер точки	Координаты, м		Описание закрепления на местности	Средняя квадратическая погрешность определения координат характерных точек границы части земельного участка, м
	X	Y		
1	2	3	4	5
64	547060.11	1315694.97	данные отсутствуют	данные отсутствуют
65	547090.32	1315701.96	данные отсутствуют	данные отсутствуют
66	547091.13	1315700.76	данные отсутствуют	данные отсутствуют
67	547093.43	1315703.98	данные отсутствуют	данные отсутствуют
68	547094.1	1315707.85	данные отсутствуют	данные отсутствуют
69	547090.73	1315706.78	данные отсутствуют	данные отсутствуют
70	547063.74	1315700.52	данные отсутствуют	данные отсутствуют
71	547071.6	1315715.35	данные отсутствуют	данные отсутствуют
72	547070.2	1315715.88	данные отсутствуют	данные отсутствуют
73	547062.31	1315702.77	данные отсутствуют	данные отсутствуют
74	547056.92	1315698.72	данные отсутствуют	данные отсутствуют
75	547056.9	1315698.71	данные отсутствуют	данные отсутствуют
76	547044.57	1315689.46	данные отсутствуют	данные отсутствуют
77	547009.57	1316106.14	данные отсутствуют	данные отсутствуют
78	547028.63	1316115.63	данные отсутствуют	данные отсутствуют
79	547025.32	1316119.12	данные отсутствуют	данные отсутствуют
80	547009.16	1316111.07	данные отсутствуют	данные отсутствуют

Государственный регистратор		ФГИС ЕГРН
полное наименование должности	подпись	инициалы, фамилия

М.П.

Раздел 4.2

Выписка из Единого государственного реестра недвижимости об объекте недвижимости

Сведения о частях земельного участка

Земельный участок			
(вид объекта недвижимости)			
Лист № ___ Раздела **4.2**	Всего листов раздела **4.2 :** ___	Всего разделов: ___	Всего листов выписки: ___
15.09.2021 № 99/2021/417615839			
Кадастровый номер:		**47:01:0000000:50775**	

Номер точки	Координаты, м		Описание закрепления на местности	Средняя квадратическая погрешность определения координат характерных точек границы части земельного участка, м
	X	Y		
1	2	3	4	5
81	547007.84	1316134.99	данные отсутствуют	данные отсутствуют
82	547003.05	1316138.5	данные отсутствуют	данные отсутствуют
83	547004.49	1316112.11	данные отсутствуют	данные отсутствуют
84	546977.72	1316131.25	данные отсутствуют	данные отсутствуют
85	546962.23	1316141.15	данные отсутствуют	данные отсутствуют
86	547001.3	1316112.51	данные отсутствуют	данные отсутствуют
87	547009.98	1316103.35	данные отсутствуют	данные отсутствуют
88	546757.28	1316286.13	данные отсутствуют	данные отсутствуют
89	546753.9	1316297.53	данные отсутствуют	данные отсутствуют
90	546749.24	1316317.92	данные отсутствуют	данные отсутствуют
91	546742.58	1316322.37	данные отсутствуют	данные отсутствуют
92	546740.19	1316324.42	данные отсутствуют	данные отсутствуют
93	546744.39	1316318.53	данные отсутствуют	данные отсутствуют
94	546749.44	1316296.36	данные отсутствуют	данные отсутствуют
95	546751.3	1316290.12	данные отсутствуют	данные отсутствуют
96	539052.05	1303406.81	данные отсутствуют	данные отсутствуют
97	539094.66	1303463.76	данные отсутствуют	данные отсутствуют

Государственный регистратор		ФГИС ЕГРН
полное наименование должности	подпись	инициалы, фамилия

М.П.

Раздел 4.2

Выписка из Единого государственного реестра недвижимости об объекте недвижимости

Сведения о частях земельного участка

Земельный участок			
(вид объекта недвижимости)			
Лист № ___ Раздела **4.2**	Всего листов раздела **4.2 :** ___	Всего разделов: ___	Всего листов выписки: ___
15.09.2021 № 99/2021/417615839			
Кадастровый номер:		**47:01:0000000:50775**	

Номер точки	Координаты, м		Описание закрепления на местности	Средняя квадратическая погрешность определения координат характерных точек границы части земельного участка, м
	X	Y		
1	2	3	4	5
98	539121.62	1303505.39	данные отсутствуют	данные отсутствуют
99	539123.44	1303510.2	данные отсутствуют	данные отсутствуют
100	539118.33	1303507.15	данные отсутствуют	данные отсутствуют
101	539074.28	1303451.71	данные отсутствуют	данные отсутствуют
102	539028.07	1303392.73	данные отсутствуют	данные отсутствуют
103	539037.15	1303388.7	данные отсутствуют	данные отсутствуют
104	556204.94	1329958.65	данные отсутствуют	данные отсутствуют
105	556167.8	1329983.58	данные отсутствуют	данные отсутствуют
106	556162.1	1329985.95	данные отсутствуют	данные отсутствуют
107	556153.9	1329965.53	данные отсутствуют	данные отсутствуют
108	556157.34	1329964.1	данные отсутствуют	данные отсутствуют
109	556196.55	1329937.78	данные отсутствуют	данные отсутствуют
110	555744.35	1330419.7	данные отсутствуют	данные отсутствуют
111	555742.51	1330423.48	данные отсутствуют	данные отсутствуют
112	555717.7	1330424.16	данные отсутствуют	данные отсутствуют
113	555724.34	1330410.54	данные отсутствуют	данные отсутствуют
114	555740.19	1330373.54	данные отсутствуют	данные отсутствуют

Государственный регистратор		ФГИС ЕГРН
полное наименование должности	подпись	инициалы, фамилия

М.П.

Раздел 4.2

Выписка из Единого государственного реестра недвижимости об объекте недвижимости

Сведения о частях земельного участка

Земельный участок			
(вид объекта недвижимости)			
Лист № ___ Раздела **4.2**	Всего листов раздела **4.2 :** ___	Всего разделов: ___	Всего листов выписки: ___
15.09.2021 № 99/2021/417615839			
Кадастровый номер:		**47:01:0000000:50775**	

Номер точки	Координаты, м		Описание закрепления на местности	Средняя квадратическая погрешность определения координат характерных точек границы части земельного участка, м
	X	Y		
1	2	3	4	5
115	555764.41	1330372.88	данные отсутствуют	данные отсутствуют
116	546133.59	1315509.58	данные отсутствуют	данные отсутствуют
117	546130.8	1315514.29	данные отсутствуют	данные отсутствуют
118	546138.04	1315515.4	данные отсутствуют	данные отсутствуют
119	546140.45	1315511.29	данные отсутствуют	данные отсутствуют
120	546164.37	1315517.09	данные отсутствуют	данные отсутствуют
121	546164.57	1315522.3	данные отсутствуют	данные отсутствуют
122	546166.59	1315522.46	данные отсутствуют	данные отсутствуют
123	546170.21	1315539.77	данные отсутствуют	данные отсутствуют
124	546166.5	1315539.49	данные отсутствуют	данные отсутствуют
125	546116.7	1315528.64	данные отсутствуют	данные отсутствуют
126	546112.89	1315510.43	данные отсутствуют	данные отсутствуют
127	546113.94	1315510.49	данные отсутствуют	данные отсутствуют
128	546116.91	1315506.05	данные отсутствуют	данные отсутствуют
129	555221.18	1326445.46	данные отсутствуют	данные отсутствуют
130	555240.8	1326456.34	данные отсутствуют	данные отсутствуют
131	555268.68	1326468.41	данные отсутствуют	данные отсутствуют

Государственный регистратор		ФГИС ЕГРН
полное наименование должности	подпись	инициалы, фамилия

М.П.

Раздел 4.2

Выписка из Единого государственного реестра недвижимости об объекте недвижимости

Сведения о частях земельного участка

Земельный участок			
(вид объекта недвижимости)			
Лист № ___ Раздела **4.2**	Всего листов раздела **4.2 :** ___	Всего разделов: ___	Всего листов выписки: ___
15.09.2021 № 99/2021/417615839			
Кадастровый номер:		**47:01:0000000:50775**	

Номер точки	Координаты, м		Описание закрепления на местности	Средняя квадратическая погрешность определения координат характерных точек границы части земельного участка, м
	X	Y		
1	2	3	4	5
132	555283.9	1326497.38	данные отсутствуют	данные отсутствуют
133	555266.53	1326491.47	данные отсутствуют	данные отсутствуют
134	555241.12	1326480.46	данные отсутствуют	данные отсутствуют
135	555227.9	1326455.3	данные отсутствуют	данные отсутствуют
136	556686.83	1329660.14	данные отсутствуют	данные отсутствуют
137	556681.95	1329660.6	данные отсутствуют	данные отсутствуют
138	556657.21	1329664.99	данные отсутствуют	данные отсутствуют
139	556653.51	1329643.3	данные отсутствуют	данные отсутствуют
140	556679	1329638.78	данные отсутствуют	данные отсутствуют
141	556683.12	1329638.39	данные отсутствуют	данные отсутствуют
142	555760.92	1330326	данные отсутствуют	данные отсутствуют
143	555783.32	1330329.76	данные отсутствуют	данные отсутствуют
144	555770.79	1330358.07	данные отсутствуют	данные отсутствуют
145	555748.43	1330354.32	данные отсутствуют	данные отсутствуют
146	555749.6	1330351.58	данные отсутствуют	данные отсутствуют
147	538130.76	1299736.78	данные отсутствуют	данные отсутствуют
148	538133.21	1299740.91	данные отсутствуют	данные отсутствуют

Государственный регистратор		ФГИС ЕГРН
полное наименование должности	подпись	инициалы, фамилия

М.П.

Раздел 4.2

Выписка из Единого государственного реестра недвижимости об объекте недвижимости

Сведения о частях земельного участка

Земельный участок			
(вид объекта недвижимости)			
Лист № ___ Раздела **4.2**	Всего листов раздела **4.2 :** ___	Всего разделов: ___	Всего листов выписки: ___
15.09.2021 № 99/2021/417615839			
Кадастровый номер:		**47:01:0000000:50775**	

Номер точки	Координаты, м		Описание закрепления на местности	Средняя квадратическая погрешность определения координат характерных точек границы части земельного участка, м
	X	Y		
1	2	3	4	5
148	538133.21	1299740.91	данные отсутствуют	данные отсутствуют
149	538155.73	1299801.47	данные отсутствуют	данные отсутствуют
149	538155.73	1299801.47	данные отсутствуют	данные отсутствуют
150	538157.88	1299810.05	данные отсутствуют	данные отсутствуют
151	538154.79	1299811.32	данные отсутствуют	данные отсутствуют
152	538142.37	1299816.59	данные отсутствуют	данные отсутствуют
153	538137.38	1299818.74	данные отсутствуют	данные отсутствуют
154	538134.42	1299806.94	данные отсутствуют	данные отсутствуют
154	538134.42	1299806.94	данные отсутствуют	данные отсутствуют
155	538113.92	1299751.51	данные отсутствуют	данные отсутствуют
155	538113.92	1299751.51	данные отсутствуют	данные отсутствуют
156	538110.26	1299745.34	данные отсутствуют	данные отсутствуют
157	538113.38	1299744.04	данные отсутствуют	данные отсутствуют
158	538126.07	1299738.7	данные отсутствуют	данные отсутствуют
159	542671.74	1311539.49	данные отсутствуют	данные отсутствуют
160	542689.58	1311570.87	данные отсутствуют	данные отсутствуют
161	542708.04	1311608.34	данные отсутствуют	данные отсутствуют

Государственный регистратор		ФГИС ЕГРН
полное наименование должности	подпись	инициалы, фамилия

М.П.

Раздел 4.2

Выписка из Единого государственного реестра недвижимости об объекте недвижимости

Сведения о частях земельного участка

Земельный участок			
(вид объекта недвижимости)			
Лист № ___ Раздела **4.2**	Всего листов раздела **4.2 :** ___	Всего разделов: ___	Всего листов выписки: ___
15.09.2021 № 99/2021/417615839			
Кадастровый номер:		**47:01:0000000:50775**	

Номер точки	Координаты, м		Описание закрепления на местности	Средняя квадратическая погрешность определения координат характерных точек границы части земельного участка, м
	X	Y		
1	2	3	4	5
162	542689.33	1311620.14	данные отсутствуют	данные отсутствуют
163	542670.14	1311581.18	данные отсутствуют	данные отсутствуют
164	542653.11	1311551.24	данные отсутствуют	данные отсутствуют
165	543590.34	1314972.44	данные отсутствуют	данные отсутствуют
165	543590.34	1314972.44	данные отсутствуют	данные отсутствуют
166	543590.57	1314973.22	данные отсутствуют	данные отсутствуют
167	543589.86	1314977.87	данные отсутствуют	данные отсутствуют
168	543573.93	1314985.55	данные отсутствуют	данные отсутствуют
169	543564.54	1314989.77	данные отсутствуют	данные отсутствуют
170	543563.89	1314989.7	данные отсутствуют	данные отсутствуют
171	543561.15	1314986.72	данные отсутствуют	данные отсутствуют
171	543561.15	1314986.72	данные отсутствуют	данные отсутствуют
172	545941.6	1315480.96	данные отсутствуют	данные отсутствуют
173	545958.32	1315484.67	данные отсутствуют	данные отсутствуют
174	545948.95	1315489.6	данные отсутствуют	данные отсутствуют
175	545935.12	1315487.92	данные отсутствуют	данные отсутствуют
176	545924.33	1315480.05	данные отсутствуют	данные отсутствуют

Государственный регистратор		ФГИС ЕГРН
полное наименование должности	подпись	инициалы, фамилия

М.П.

Раздел 4.2

Выписка из Единого государственного реестра недвижимости об объекте недвижимости

Сведения о частях земельного участка

Земельный участок			
(вид объекта недвижимости)			
Лист № ___ Раздела **4.2**	Всего листов раздела **4.2 :** ___	Всего разделов: ___	Всего листов выписки: ___
15.09.2021 № 99/2021/417615839			
Кадастровый номер:		**47:01:0000000:50775**	

Номер точки	Координаты, м		Описание закрепления на местности	Средняя квадратическая погрешность определения координат характерных точек границы части земельного участка, м
	X	Y		
1	2	3	4	5
177	545359.27	1315647.18	данные отсутствуют	данные отсутствуют
178	545296.98	1315655.14	данные отсутствуют	данные отсутствуют
179	545294.92	1315654.81	данные отсутствуют	данные отсутствуют
180	545332.38	1315648.8	данные отсутствуют	данные отсутствуют
181	545368.12	1315638.23	данные отсутствуют	данные отсутствуют
182	543595.19	1314851.26	данные отсутствуют	данные отсутствуют
183	543577.48	1314891.56	данные отсутствуют	данные отсутствуют
184	543574.06	1314922.04	данные отсутствуют	данные отсутствуют
185	543579.28	1314951.6	данные отсутствуют	данные отсутствуют
186	543587.77	1314963.79	данные отсутствуют	данные отсутствуют
187	543555.46	1314980.54	данные отсутствуют	данные отсутствуют
188	543555.31	1314965.5	данные отсутствуют	данные отсутствуют
189	543557.84	1314958.14	данные отсутствуют	данные отсутствуют
190	543551.84	1314922.74	данные отсутствуют	данные отсутствуют
191	543555.99	1314885.77	данные отсутствуют	данные отсутствуют
192	543567.91	1314858.65	данные отсутствуют	данные отсутствуют
193	543587.8	1314852.72	данные отсутствуют	данные отсутствуют

Государственный регистратор		ФГИС ЕГРН
полное наименование должности	подпись	инициалы, фамилия

М.П.

Раздел 4.2

Выписка из Единого государственного реестра недвижимости об объекте недвижимости

Сведения о частях земельного участка

Земельный участок			
(вид объекта недвижимости)			
Лист № ___ Раздела **4.2**	Всего листов раздела **4.2 :** ___	Всего разделов: ___	Всего листов выписки: ___
15.09.2021 № 99/2021/417615839			
Кадастровый номер:		**47:01:0000000:50775**	

Номер точки	Координаты, м		Описание закрепления на местности	Средняя квадратическая погрешность определения координат характерных точек границы части земельного участка, м
	X	Y		
1	2	3	4	5
194	543603.95	1314834.38	данные отсутствуют	данные отсутствуют
195	537974.25	1299612.32	данные отсутствуют	данные отсутствуют
196	537997.6	1299626.86	данные отсутствуют	данные отсутствуют
197	538017.16	1299641.04	данные отсутствуют	данные отсутствуют
198	538100.78	1299693.18	данные отсутствуют	данные отсутствуют
199	538112.88	1299706.64	данные отсутствуют	данные отсутствуют
200	538175.01	1299878.39	данные отсутствуют	данные отсутствуют
201	538194.83	1299953.89	данные отсутствуют	данные отсутствуют
202	538182.57	1299959.08	данные отсутствуют	данные отсутствуют
203	538174.32	1299962.4	данные отсутствуют	данные отсутствуют
204	538153.71	1299883.89	данные отсутствуют	данные отсутствуют
205	538095.07	1299719.74	данные отсутствуют	данные отсутствуют
206	538086.44	1299710.14	данные отсутствуют	данные отсутствуют
207	538004.92	1299659.34	данные отсутствуют	данные отсутствуют
208	537985.31	1299645.12	данные отсутствуют	данные отсутствуют
209	537949.31	1299622.7	данные отсутствуют	данные отсутствуют
210	552838.71	1336631.68	данные отсутствуют	данные отсутствуют

Государственный регистратор		ФГИС ЕГРН
полное наименование должности	подпись	инициалы, фамилия

М.П.

Раздел 4.2

Выписка из Единого государственного реестра недвижимости об объекте недвижимости

Сведения о частях земельного участка

Земельный участок			
(вид объекта недвижимости)			
Лист № ___ Раздела **4.2**	Всего листов раздела **4.2 :** ___	Всего разделов: ___	Всего листов выписки: ___
15.09.2021 № 99/2021/417615839			
Кадастровый номер:		**47:01:0000000:50775**	

Номер точки	Координаты, м		Описание закрепления на местности	Средняя квадратическая погрешность определения координат характерных точек границы части земельного участка, м
	X	Y		
1	2	3	4	5
211	552849.25	1336634.11	данные отсутствуют	данные отсутствуют
212	552851.72	1336646.8	данные отсутствуют	данные отсутствуют
213	552849.58	1336661.59	данные отсутствуют	данные отсутствуют
214	552856.02	1336710.76	данные отсутствуют	данные отсутствуют
215	552857.21	1336735.98	данные отсутствуют	данные отсутствуют
216	552858.46	1336789.59	данные отсутствуют	данные отсутствуют
217	552858.04	1336789.3	данные отсутствуют	данные отсутствуют
218	552855.4	1336785.48	данные отсутствуют	данные отсутствуют
219	552845.25	1336714.59	данные отсутствуют	данные отсутствуют
220	552836.79	1336640.35	данные отсутствуют	данные отсутствуют
221	552836.33	1336634.11	данные отсутствуют	данные отсутствуют
222	552836.18	1336632.07	данные отсутствуют	данные отсутствуют
223	555743.29	1330421.87	данные отсутствуют	данные отсутствуют
224	555733.79	1330441.37	данные отсутствуют	данные отсутствуют
225	555711.49	1330436.88	данные отсутствуют	данные отсутствуют
226	555721	1330417.38	данные отсутствуют	данные отсутствуют
227	552849.15	1336462.9	данные отсутствуют	данные отсутствуют

Государственный регистратор		ФГИС ЕГРН
полное наименование должности	подпись	инициалы, фамилия

М.П.

Раздел 4.2

Выписка из Единого государственного реестра недвижимости об объекте недвижимости

Сведения о частях земельного участка

Земельный участок			
(вид объекта недвижимости)			
Лист № ___ Раздела **4.2**	Всего листов раздела **4.2 :** ___	Всего разделов: ___	Всего листов выписки: ___
15.09.2021 № 99/2021/417615839			
Кадастровый номер:		**47:01:0000000:50775**	

Номер точки	Координаты, м		Описание закрепления на местности	Средняя квадратическая погрешность определения координат характерных точек границы части земельного участка, м
	X	Y		
1	2	3	4	5
228	552847.74	1336474.71	данные отсутствуют	данные отсутствуют
229	552840.8	1336532.93	данные отсутствуют	данные отсутствуют
230	552839.45	1336555.14	данные отсутствуют	данные отсутствуют
231	552842.46	1336565.99	данные отсутствуют	данные отсутствуют
232	552841.94	1336580.02	данные отсутствуют	данные отсутствуют
233	552835.9	1336586.99	данные отсутствуют	данные отсутствуют
234	552833.99	1336587.13	данные отсутствуют	данные отсутствуют
235	552836.89	1336574.32	данные отсутствуют	данные отсутствуют
236	552834.29	1336539.51	данные отсутствуют	данные отсутствуют
237	552837.7	1336504.74	данные отсутствуют	данные отсутствуют
238	552840.94	1336467.88	данные отсутствуют	данные отсутствуют
239	552841.68	1336466.12	данные отсутствуют	данные отсутствуют
240	552842.88	1336464.76	данные отсутствуют	данные отсутствуют
241	552844.37	1336463.79	данные отсутствуют	данные отсутствуют
242	556720.59	1328926.61	данные отсутствуют	данные отсутствуют
243	556772.28	1328947.31	данные отсутствуют	данные отсутствуют
244	556736.85	1328940.53	данные отсутствуют	данные отсутствуют

Государственный регистратор		ФГИС ЕГРН
полное наименование должности	подпись	инициалы, фамилия

М.П.

Раздел 4.2

Выписка из Единого государственного реестра недвижимости об объекте недвижимости

Сведения о частях земельного участка

Земельный участок			
(вид объекта недвижимости)			
Лист № ___ Раздела **4.2**	Всего листов раздела **4.2 :** ___	Всего разделов: ___	Всего листов выписки: ___
15.09.2021 № 99/2021/417615839			
Кадастровый номер:		**47:01:0000000:50775**	

Номер точки	Координаты, м		Описание закрепления на местности	Средняя квадратическая погрешность определения координат характерных точек границы части земельного участка, м
	X	Y		
1	2	3	4	5
245	556729.95	1328948.04	данные отсутствуют	данные отсутствуют
246	556727.34	1328946.99	данные отсутствуют	данные отсутствуют
247	556722.82	1328945.19	данные отсутствуют	данные отсутствуют
248	556710.63	1328937.44	данные отсутствуют	данные отсутствуют
249	555872.92	1330070	данные отсутствуют	данные отсутствуют
250	555889.66	1330047.14	данные отсутствуют	данные отсутствуют
251	555911.27	1330026.02	данные отсутствуют	данные отсутствуют
251	555911.27	1330026.02	данные отсутствуют	данные отсутствуют
252	555951.69	1330005.89	данные отсутствуют	данные отсутствуют
252	555951.69	1330005.89	данные отсутствуют	данные отсутствуют
253	555997.01	1329991.38	данные отсутствуют	данные отсутствуют
253	555997.01	1329991.38	данные отсутствуют	данные отсутствуют
254	556021.19	1329986.54	данные отсутствуют	данные отсутствуют
255	556031.92	1329986.25	данные отсутствуют	данные отсутствуют
256	556024.99	1329989.6	данные отсутствуют	данные отсутствуют
257	555964.41	1330017.64	данные отсутствуют	данные отсутствуют
258	555909.61	1330042.99	данные отсутствуют	данные отсутствуют

Государственный регистратор		ФГИС ЕГРН
полное наименование должности	подпись	инициалы, фамилия

М.П.

Раздел 4.2

Выписка из Единого государственного реестра недвижимости об объекте недвижимости

Сведения о частях земельного участка

Земельный участок			
(вид объекта недвижимости)			
Лист № ___ Раздела **4.2**	Всего листов раздела **4.2 :** ___	Всего разделов: ___	Всего листов выписки: ___
15.09.2021 № 99/2021/417615839			
Кадастровый номер:		**47:01:0000000:50775**	

Номер точки	Координаты, м		Описание закрепления на местности	Средняя квадратическая погрешность определения координат характерных точек границы части земельного участка, м
	X	Y		
1	2	3	4	5
259	556595.51	1328835.78	данные отсутствуют	данные отсутствуют
260	556588.21	1328859.52	данные отсутствуют	данные отсутствуют
261	556570.78	1328848.43	данные отсутствуют	данные отсутствуют
262	556569.49	1328847.61	данные отсутствуют	данные отсутствуют
263	556576.22	1328825.7	данные отсутствуют	данные отсутствуют
264	555999.65	1329990.85	данные отсутствуют	данные отсутствуют
265	555927.36	1330024.66	данные отсутствуют	данные отсутствуют
266	555899.86	1330037.18	данные отсутствуют	данные отсутствуют
267	536575.36	1298367.57	данные отсутствуют	данные отсутствуют
268	536600.12	1298357.79	данные отсутствуют	данные отсутствуют
269	536628.7	1298369.34	данные отсутствуют	данные отсутствуют
270	536627.26	1298370.07	данные отсутствуют	данные отсутствуют
271	536599.21	1298381.15	данные отсутствуют	данные отсутствуют
272	536571.87	1298370.1	данные отсутствуют	данные отсутствуют

Государственный регистратор		ФГИС ЕГРН
полное наименование должности	подпись	инициалы, фамилия

М.П.

Раздел 4.2

Выписка из Единого государственного реестра недвижимости об объекте недвижимости

Сведения о частях земельного участка

Земельный участок			
(вид объекта недвижимости)			
Лист № ___ Раздела **4.2**	Всего листов раздела **4.2 :** ___	Всего разделов: ___	Всего листов выписки: ___
15.09.2021 № 99/2021/417615839			
Кадастровый номер:		**47:01:0000000:50775**	

Сведения о характерных точках границы части (частей) земельного участка

Учетный номер части: 10

Система координат: МСК 53 (Зона-2)
Зона №

Номер точки	Координаты, м		Описание закрепления на местности	Средняя квадратическая погрешность определения координат характерных точек границы части земельного участка, м
	X	Y		
1	2	3	4	5
1	538146.57	1299767.22	данные отсутствуют	данные отсутствуют
1	538146.57	1299767.22	данные отсутствуют	данные отсутствуют
1	538146.57	1299767.22	данные отсутствуют	данные отсутствуют
2	538150.04	1299780.18	данные отсутствуют	данные отсутствуют
3	538139.85	1299784.35	данные отсутствуют	данные отсутствуют
4	538129.51	1299788.57	данные отсутствуют	данные отсутствуют
5	538125.91	1299775.13	данные отсутствуют	данные отсутствуют
5	538125.91	1299775.13	данные отсутствуют	данные отсутствуют
5	538125.91	1299775.13	данные отсутствуют	данные отсутствуют
6	538122.6	1299768.61	данные отсутствуют	данные отсутствуют
7	538131.15	1299765.12	данные отсутствуют	данные отсутствуют
8	538143.04	1299760.26	данные отсутствуют	данные отсутствуют
9	542618.28	1311445.09	данные отсутствуют	данные отсутствуют
10	542642.23	1311487.41	данные отсутствуют	данные отсутствуют
11	542624.83	1311501.33	данные отсутствуют	данные отсутствуют
12	542600.89	1311459.02	данные отсутствуют	данные отсутствуют

Государственный регистратор		ФГИС ЕГРН
полное наименование должности	подпись	инициалы, фамилия

М.П.

Раздел 4.2

Выписка из Единого государственного реестра недвижимости об объекте недвижимости

Сведения о частях земельного участка

Земельный участок			
(вид объекта недвижимости)			
Лист № ___ Раздела **4.2**	Всего листов раздела **4.2 :** ___	Всего разделов: ___	Всего листов выписки: ___
15.09.2021 № 99/2021/417615839			
Кадастровый номер:		**47:01:0000000:50775**	

Номер точки	Координаты, м		Описание закрепления на местности	Средняя квадратическая погрешность определения координат характерных точек границы части земельного участка, м
	X	Y		
1	2	3	4	5
13	538637.92	1301623.37	данные отсутствуют	данные отсутствуют
14	538639.33	1301626.49	данные отсутствуют	данные отсутствуют
15	538668.42	1301685.74	данные отсутствуют	данные отсутствуют
16	538639.3	1301676.35	данные отсутствуют	данные отсутствуют
17	538619.42	1301635.86	данные отсутствуют	данные отсутствуют
18	538609.67	1301614.26	данные отсутствуют	данные отсутствуют
19	542617.79	1311444.21	данные отсутствуют	данные отсутствуют
20	542642.67	1311488.19	данные отсутствуют	данные отсутствуют
21	542625.26	1311502.08	данные отсутствуют	данные отсутствуют
22	542600.39	1311458.14	данные отсутствуют	данные отсутствуют
23	546701.56	1316328.66	данные отсутствуют	данные отсутствуют
24	546694.83	1316340.85	данные отсутствуют	данные отсутствуют
25	546669.91	1316405.37	данные отсутствуют	данные отсутствуют
26	546666.35	1316410.99	данные отсутствуют	данные отсутствуют
27	546664.75	1316404.93	данные отсутствуют	данные отсутствуют
28	546665.79	1316403.29	данные отсутствуют	данные отсутствуют
29	546689.26	1316342.52	данные отсутствуют	данные отсутствуют

Государственный регистратор		ФГИС ЕГРН
полное наименование должности	подпись	инициалы, фамилия

М.П.

Раздел 4.2

Выписка из Единого государственного реестра недвижимости об объекте недвижимости

Сведения о частях земельного участка

Земельный участок			
(вид объекта недвижимости)			
Лист № ___ Раздела **4.2**	Всего листов раздела **4.2 :** ___	Всего разделов: ___	Всего листов выписки: ___
15.09.2021 № 99/2021/417615839			
Кадастровый номер:		**47:01:0000000:50775**	

Номер точки	Координаты, м		Описание закрепления на местности	Средняя квадратическая погрешность определения координат характерных точек границы части земельного участка, м
	X	Y		
1	2	3	4	5
30	546700.69	1316329.41	данные отсутствуют	данные отсутствуют
31	546425.82	1315529.39	данные отсутствуют	данные отсутствуют
32	546428.53	1315529.5	данные отсутствуют	данные отсутствуют
33	546428.35	1315529.69	данные отсутствуют	данные отсутствуют
34	546426.39	1315529.79	данные отсутствуют	данные отсутствуют
35	546422.03	1315529.25	данные отсутствуют	данные отсутствуют
36	546427.29	1315540.33	данные отсутствуют	данные отсутствуют
37	546424.33	1315551.42	данные отсутствуют	данные отсутствуют
38	546419.6	1315551.24	данные отсутствуют	данные отсутствуют
39	546422.41	1315540.77	данные отсутствуют	данные отсутствуют
40	546416.85	1315529.05	данные отсутствуют	данные отсутствуют
41	546509.98	1315533.03	данные отсутствуют	данные отсутствуют
42	546510.68	1315533.07	данные отсутствуют	данные отсутствуют
43	546510.67	1315533.41	данные отсутствуют	данные отсутствуют
44	545990.65	1315491.85	данные отсутствуют	данные отсутствуют
45	545990.45	1315493.96	данные отсутствуют	данные отсутствуют
46	545991.46	1315514.57	данные отсутствуют	данные отсутствуют

Государственный регистратор		ФГИС ЕГРН
полное наименование должности	подпись	инициалы, фамилия

М.П.

Раздел 4.2

Выписка из Единого государственного реестра недвижимости об объекте недвижимости

Сведения о частях земельного участка

Земельный участок			
(вид объекта недвижимости)			
Лист № ___ Раздела **4.2**	Всего листов раздела **4.2 :** ___	Всего разделов: ___	Всего листов выписки: ___
15.09.2021 № 99/2021/417615839			
Кадастровый номер:		**47:01:0000000:50775**	

Номер точки	Координаты, м		Описание закрепления на местности	Средняя квадратическая погрешность определения координат характерных точек границы части земельного участка, м
	X	Y		
1	2	3	4	5
47	545986.81	1315513.54	данные отсутствуют	данные отсутствуют
48	545985.93	1315495.2	данные отсутствуют	данные отсутствуют
49	545969.6	1315487.18	данные отсутствуют	данные отсутствуют
50	547077.02	1315751.64	данные отсутствуют	данные отсутствуют
51	547092.59	1315757.75	данные отсутствуют	данные отсутствуют
52	547098.69	1315760.16	данные отсутствуют	данные отсутствуют
53	547098.49	1315765.02	данные отсутствуют	данные отсутствуют
54	547090.91	1315762.04	данные отсутствуют	данные отсутствуют
55	547076.82	1315756.5	данные отсутствуют	данные отсутствуют
56	547090.11	1315864.67	данные отсутствуют	данные отсутствуют
57	547090.18	1315864.76	данные отсутствуют	данные отсутствуют
58	547089.43	1315871.4	данные отсутствуют	данные отсутствуют
59	547088.53	1315870.22	данные отсутствуют	данные отсутствуют
60	547069.29	1315877.65	данные отсутствуют	данные отсутствуют
61	547066.54	1315877.98	данные отсутствуют	данные отсутствуют
62	547067.08	1315873.28	данные отсутствуют	данные отсутствуют
63	547068.18	1315873.15	данные отсутствуют	данные отсутствуют

Государственный регистратор		ФГИС ЕГРН
полное наименование должности	подпись	инициалы, фамилия

М.П.

Раздел 4.2

Выписка из Единого государственного реестра недвижимости об объекте недвижимости

Сведения о частях земельного участка

Земельный участок			
(вид объекта недвижимости)			
Лист № ___ Раздела **4.2**	Всего листов раздела **4.2 :** ___	Всего разделов: ___	Всего листов выписки: ___
15.09.2021 № 99/2021/417615839			
Кадастровый номер:		**47:01:0000000:50775**	

Номер точки	Координаты, м		Описание закрепления на местности	Средняя квадратическая погрешность определения координат характерных точек границы части земельного участка, м
	X	Y		
1	2	3	4	5
64	547060.11	1315694.97	данные отсутствуют	данные отсутствуют
65	547090.32	1315701.96	данные отсутствуют	данные отсутствуют
66	547091.13	1315700.76	данные отсутствуют	данные отсутствуют
67	547093.43	1315703.98	данные отсутствуют	данные отсутствуют
68	547094.1	1315707.85	данные отсутствуют	данные отсутствуют
69	547090.73	1315706.78	данные отсутствуют	данные отсутствуют
70	547063.74	1315700.52	данные отсутствуют	данные отсутствуют
71	547071.6	1315715.35	данные отсутствуют	данные отсутствуют
72	547070.2	1315715.88	данные отсутствуют	данные отсутствуют
73	547062.31	1315702.77	данные отсутствуют	данные отсутствуют
74	547056.92	1315698.72	данные отсутствуют	данные отсутствуют
75	547056.9	1315698.71	данные отсутствуют	данные отсутствуют
76	547044.57	1315689.46	данные отсутствуют	данные отсутствуют
77	547009.57	1316106.14	данные отсутствуют	данные отсутствуют
78	547028.63	1316115.63	данные отсутствуют	данные отсутствуют
79	547025.32	1316119.12	данные отсутствуют	данные отсутствуют
80	547009.16	1316111.07	данные отсутствуют	данные отсутствуют

Государственный регистратор		ФГИС ЕГРН
полное наименование должности	подпись	инициалы, фамилия

М.П.

Раздел 4.2

Выписка из Единого государственного реестра недвижимости об объекте недвижимости

Сведения о частях земельного участка

Земельный участок			
(вид объекта недвижимости)			
Лист № ___ Раздела **4.2**	Всего листов раздела **4.2 :** ___	Всего разделов: ___	Всего листов выписки: ___
15.09.2021 № 99/2021/417615839			
Кадастровый номер:		**47:01:0000000:50775**	

Номер точки	Координаты, м		Описание закрепления на местности	Средняя квадратическая погрешность определения координат характерных точек границы части земельного участка, м
	X	Y		
1	2	3	4	5
81	547007.84	1316134.99	данные отсутствуют	данные отсутствуют
82	547003.05	1316138.5	данные отсутствуют	данные отсутствуют
83	547004.49	1316112.11	данные отсутствуют	данные отсутствуют
84	546977.72	1316131.25	данные отсутствуют	данные отсутствуют
85	546962.23	1316141.15	данные отсутствуют	данные отсутствуют
86	547001.3	1316112.51	данные отсутствуют	данные отсутствуют
87	547009.98	1316103.35	данные отсутствуют	данные отсутствуют
88	546757.28	1316286.13	данные отсутствуют	данные отсутствуют
89	546753.9	1316297.53	данные отсутствуют	данные отсутствуют
90	546749.24	1316317.92	данные отсутствуют	данные отсутствуют
91	546742.58	1316322.37	данные отсутствуют	данные отсутствуют
92	546740.19	1316324.42	данные отсутствуют	данные отсутствуют
93	546744.39	1316318.53	данные отсутствуют	данные отсутствуют
94	546749.44	1316296.36	данные отсутствуют	данные отсутствуют
95	546751.3	1316290.12	данные отсутствуют	данные отсутствуют
96	539052.05	1303406.81	данные отсутствуют	данные отсутствуют
97	539094.66	1303463.76	данные отсутствуют	данные отсутствуют

Государственный регистратор		ФГИС ЕГРН
полное наименование должности	подпись	инициалы, фамилия

М.П.

Раздел 4.2

Выписка из Единого государственного реестра недвижимости об объекте недвижимости

Сведения о частях земельного участка

Земельный участок			
(вид объекта недвижимости)			
Лист № ___ Раздела **4.2**	Всего листов раздела **4.2 :** ___	Всего разделов: ___	Всего листов выписки: ___
15.09.2021 № 99/2021/417615839			
Кадастровый номер:		**47:01:0000000:50775**	

Номер точки	Координаты, м		Описание закрепления на местности	Средняя квадратическая погрешность определения координат характерных точек границы части земельного участка, м
	X	Y		
1	2	3	4	5
98	539121.62	1303505.39	данные отсутствуют	данные отсутствуют
99	539123.44	1303510.2	данные отсутствуют	данные отсутствуют
100	539118.33	1303507.15	данные отсутствуют	данные отсутствуют
101	539074.28	1303451.71	данные отсутствуют	данные отсутствуют
102	539028.07	1303392.73	данные отсутствуют	данные отсутствуют
103	539037.15	1303388.7	данные отсутствуют	данные отсутствуют
104	556204.94	1329958.65	данные отсутствуют	данные отсутствуют
105	556167.8	1329983.58	данные отсутствуют	данные отсутствуют
106	556162.1	1329985.95	данные отсутствуют	данные отсутствуют
107	556153.9	1329965.53	данные отсутствуют	данные отсутствуют
108	556157.34	1329964.1	данные отсутствуют	данные отсутствуют
109	556196.55	1329937.78	данные отсутствуют	данные отсутствуют
110	555744.35	1330419.7	данные отсутствуют	данные отсутствуют
111	555742.51	1330423.48	данные отсутствуют	данные отсутствуют
112	555717.7	1330424.16	данные отсутствуют	данные отсутствуют
113	555724.34	1330410.54	данные отсутствуют	данные отсутствуют
114	555740.19	1330373.54	данные отсутствуют	данные отсутствуют

Государственный регистратор		ФГИС ЕГРН
полное наименование должности	подпись	инициалы, фамилия

М.П.

Раздел 4.2

Выписка из Единого государственного реестра недвижимости об объекте недвижимости

Сведения о частях земельного участка

Земельный участок			
(вид объекта недвижимости)			
Лист № ___ Раздела **4.2**	Всего листов раздела **4.2 :** ___	Всего разделов: ___	Всего листов выписки: ___
15.09.2021 № 99/2021/417615839			
Кадастровый номер:		**47:01:0000000:50775**	

Номер точки	Координаты, м		Описание закрепления на местности	Средняя квадратическая погрешность определения координат характерных точек границы части земельного участка, м
	X	Y		
1	2	3	4	5
115	555764.41	1330372.88	данные отсутствуют	данные отсутствуют
116	546133.59	1315509.58	данные отсутствуют	данные отсутствуют
117	546130.8	1315514.29	данные отсутствуют	данные отсутствуют
118	546138.04	1315515.4	данные отсутствуют	данные отсутствуют
119	546140.45	1315511.29	данные отсутствуют	данные отсутствуют
120	546164.37	1315517.09	данные отсутствуют	данные отсутствуют
121	546164.57	1315522.3	данные отсутствуют	данные отсутствуют
122	546166.59	1315522.46	данные отсутствуют	данные отсутствуют
123	546170.21	1315539.77	данные отсутствуют	данные отсутствуют
124	546166.5	1315539.49	данные отсутствуют	данные отсутствуют
125	546116.7	1315528.64	данные отсутствуют	данные отсутствуют
126	546112.89	1315510.43	данные отсутствуют	данные отсутствуют
127	546113.94	1315510.49	данные отсутствуют	данные отсутствуют
128	546116.91	1315506.05	данные отсутствуют	данные отсутствуют
129	555221.18	1326445.46	данные отсутствуют	данные отсутствуют
130	555240.8	1326456.34	данные отсутствуют	данные отсутствуют
131	555268.68	1326468.41	данные отсутствуют	данные отсутствуют

Государственный регистратор		ФГИС ЕГРН
полное наименование должности	подпись	инициалы, фамилия

М.П.

Раздел 4.2

Выписка из Единого государственного реестра недвижимости об объекте недвижимости

Сведения о частях земельного участка

Земельный участок			
(вид объекта недвижимости)			
Лист № ___ Раздела **4.2**	Всего листов раздела **4.2 :** ___	Всего разделов: ___	Всего листов выписки: ___
15.09.2021 № 99/2021/417615839			
Кадастровый номер:		**47:01:0000000:50775**	

Номер точки	Координаты, м		Описание закрепления на местности	Средняя квадратическая погрешность определения координат характерных точек границы части земельного участка, м
	X	Y		
1	2	3	4	5
132	555283.9	1326497.38	данные отсутствуют	данные отсутствуют
133	555266.53	1326491.47	данные отсутствуют	данные отсутствуют
134	555241.12	1326480.46	данные отсутствуют	данные отсутствуют
135	555227.9	1326455.3	данные отсутствуют	данные отсутствуют
136	556686.83	1329660.14	данные отсутствуют	данные отсутствуют
137	556681.95	1329660.6	данные отсутствуют	данные отсутствуют
138	556657.21	1329664.99	данные отсутствуют	данные отсутствуют
139	556653.51	1329643.3	данные отсутствуют	данные отсутствуют
140	556679	1329638.78	данные отсутствуют	данные отсутствуют
141	556683.12	1329638.39	данные отсутствуют	данные отсутствуют
142	555760.92	1330326	данные отсутствуют	данные отсутствуют
143	555783.32	1330329.76	данные отсутствуют	данные отсутствуют
144	555770.79	1330358.07	данные отсутствуют	данные отсутствуют
145	555748.43	1330354.32	данные отсутствуют	данные отсутствуют
146	555749.6	1330351.58	данные отсутствуют	данные отсутствуют
147	538130.76	1299736.78	данные отсутствуют	данные отсутствуют
148	538133.21	1299740.91	данные отсутствуют	данные отсутствуют

Государственный регистратор		ФГИС ЕГРН
полное наименование должности	подпись	инициалы, фамилия

М.П.

Раздел 4.2

Выписка из Единого государственного реестра недвижимости об объекте недвижимости

Сведения о частях земельного участка

Земельный участок			
(вид объекта недвижимости)			
Лист № ___ Раздела **4.2**	Всего листов раздела **4.2 :** ___	Всего разделов: ___	Всего листов выписки: ___
15.09.2021 № 99/2021/417615839			
Кадастровый номер:		**47:01:0000000:50775**	

Номер точки	Координаты, м		Описание закрепления на местности	Средняя квадратическая погрешность определения координат характерных точек границы части земельного участка, м
	X	Y		
1	2	3	4	5
148	538133.21	1299740.91	данные отсутствуют	данные отсутствуют
149	538155.73	1299801.47	данные отсутствуют	данные отсутствуют
149	538155.73	1299801.47	данные отсутствуют	данные отсутствуют
150	538157.88	1299810.05	данные отсутствуют	данные отсутствуют
151	538154.79	1299811.32	данные отсутствуют	данные отсутствуют
152	538142.37	1299816.59	данные отсутствуют	данные отсутствуют
153	538137.38	1299818.74	данные отсутствуют	данные отсутствуют
154	538134.42	1299806.94	данные отсутствуют	данные отсутствуют
154	538134.42	1299806.94	данные отсутствуют	данные отсутствуют
155	538113.92	1299751.51	данные отсутствуют	данные отсутствуют
155	538113.92	1299751.51	данные отсутствуют	данные отсутствуют
156	538110.26	1299745.34	данные отсутствуют	данные отсутствуют
157	538113.38	1299744.04	данные отсутствуют	данные отсутствуют
158	538126.07	1299738.7	данные отсутствуют	данные отсутствуют
159	542671.74	1311539.49	данные отсутствуют	данные отсутствуют
160	542689.58	1311570.87	данные отсутствуют	данные отсутствуют
161	542708.04	1311608.34	данные отсутствуют	данные отсутствуют

Государственный регистратор		ФГИС ЕГРН
полное наименование должности	подпись	инициалы, фамилия

М.П.

Раздел 4.2

Выписка из Единого государственного реестра недвижимости об объекте недвижимости

Сведения о частях земельного участка

Земельный участок			
(вид объекта недвижимости)			
Лист № ___ Раздела **4.2**	Всего листов раздела **4.2 :** ___	Всего разделов: ___	Всего листов выписки: ___
15.09.2021 № 99/2021/417615839			
Кадастровый номер:		**47:01:0000000:50775**	

Номер точки	Координаты, м		Описание закрепления на местности	Средняя квадратическая погрешность определения координат характерных точек границы части земельного участка, м
	X	Y		
1	2	3	4	5
162	542689.33	1311620.14	данные отсутствуют	данные отсутствуют
163	542670.14	1311581.18	данные отсутствуют	данные отсутствуют
164	542653.11	1311551.24	данные отсутствуют	данные отсутствуют
165	543590.34	1314972.44	данные отсутствуют	данные отсутствуют
165	543590.34	1314972.44	данные отсутствуют	данные отсутствуют
166	543590.57	1314973.22	данные отсутствуют	данные отсутствуют
167	543589.86	1314977.87	данные отсутствуют	данные отсутствуют
168	543573.93	1314985.55	данные отсутствуют	данные отсутствуют
169	543564.54	1314989.77	данные отсутствуют	данные отсутствуют
170	543563.89	1314989.7	данные отсутствуют	данные отсутствуют
171	543561.15	1314986.72	данные отсутствуют	данные отсутствуют
171	543561.15	1314986.72	данные отсутствуют	данные отсутствуют
172	545941.6	1315480.96	данные отсутствуют	данные отсутствуют
173	545958.32	1315484.67	данные отсутствуют	данные отсутствуют
174	545948.95	1315489.6	данные отсутствуют	данные отсутствуют
175	545935.12	1315487.92	данные отсутствуют	данные отсутствуют
176	545924.33	1315480.05	данные отсутствуют	данные отсутствуют

Государственный регистратор		ФГИС ЕГРН
полное наименование должности	подпись	инициалы, фамилия

М.П.

Раздел 4.2

Выписка из Единого государственного реестра недвижимости об объекте недвижимости

Сведения о частях земельного участка

Земельный участок			
(вид объекта недвижимости)			
Лист № ___ Раздела **4.2**	Всего листов раздела **4.2 :** ___	Всего разделов: ___	Всего листов выписки: ___
15.09.2021 № 99/2021/417615839			
Кадастровый номер:		**47:01:0000000:50775**	

Номер точки	Координаты, м		Описание закрепления на местности	Средняя квадратическая погрешность определения координат характерных точек границы части земельного участка, м
	X	Y		
1	2	3	4	5
177	545359.27	1315647.18	данные отсутствуют	данные отсутствуют
178	545296.98	1315655.14	данные отсутствуют	данные отсутствуют
179	545294.92	1315654.81	данные отсутствуют	данные отсутствуют
180	545332.38	1315648.8	данные отсутствуют	данные отсутствуют
181	545368.12	1315638.23	данные отсутствуют	данные отсутствуют
182	543595.19	1314851.26	данные отсутствуют	данные отсутствуют
183	543577.48	1314891.56	данные отсутствуют	данные отсутствуют
184	543574.06	1314922.04	данные отсутствуют	данные отсутствуют
185	543579.28	1314951.6	данные отсутствуют	данные отсутствуют
186	543587.77	1314963.79	данные отсутствуют	данные отсутствуют
187	543555.46	1314980.54	данные отсутствуют	данные отсутствуют
188	543555.31	1314965.5	данные отсутствуют	данные отсутствуют
189	543557.84	1314958.14	данные отсутствуют	данные отсутствуют
190	543551.84	1314922.74	данные отсутствуют	данные отсутствуют
191	543555.99	1314885.77	данные отсутствуют	данные отсутствуют
192	543567.91	1314858.65	данные отсутствуют	данные отсутствуют
193	543587.8	1314852.72	данные отсутствуют	данные отсутствуют

Государственный регистратор		ФГИС ЕГРН
полное наименование должности	подпись	инициалы, фамилия

М.П.

Раздел 4.2

Выписка из Единого государственного реестра недвижимости об объекте недвижимости

Сведения о частях земельного участка

Земельный участок			
(вид объекта недвижимости)			
Лист № ___ Раздела **4.2**	Всего листов раздела **4.2 :** ___	Всего разделов: ___	Всего листов выписки: ___
15.09.2021 № 99/2021/417615839			
Кадастровый номер:		**47:01:0000000:50775**	

Номер точки	Координаты, м		Описание закрепления на местности	Средняя квадратическая погрешность определения координат характерных точек границы части земельного участка, м
	X	Y		
1	2	3	4	5
194	543603.95	1314834.38	данные отсутствуют	данные отсутствуют
195	537974.25	1299612.32	данные отсутствуют	данные отсутствуют
196	537997.6	1299626.86	данные отсутствуют	данные отсутствуют
197	538017.16	1299641.04	данные отсутствуют	данные отсутствуют
198	538100.78	1299693.18	данные отсутствуют	данные отсутствуют
199	538112.88	1299706.64	данные отсутствуют	данные отсутствуют
200	538175.01	1299878.39	данные отсутствуют	данные отсутствуют
201	538194.83	1299953.89	данные отсутствуют	данные отсутствуют
202	538182.57	1299959.08	данные отсутствуют	данные отсутствуют
203	538174.32	1299962.4	данные отсутствуют	данные отсутствуют
204	538153.71	1299883.89	данные отсутствуют	данные отсутствуют
205	538095.07	1299719.74	данные отсутствуют	данные отсутствуют
206	538086.44	1299710.14	данные отсутствуют	данные отсутствуют
207	538004.92	1299659.34	данные отсутствуют	данные отсутствуют
208	537985.31	1299645.12	данные отсутствуют	данные отсутствуют
209	537949.31	1299622.7	данные отсутствуют	данные отсутствуют
210	552838.71	1336631.68	данные отсутствуют	данные отсутствуют

Государственный регистратор		ФГИС ЕГРН
полное наименование должности	подпись	инициалы, фамилия

М.П.

Раздел 4.2

Выписка из Единого государственного реестра недвижимости об объекте недвижимости

Сведения о частях земельного участка

Земельный участок			
(вид объекта недвижимости)			
Лист № ___ Раздела **4.2**	Всего листов раздела **4.2 :** ___	Всего разделов: ___	Всего листов выписки: ___
15.09.2021 № 99/2021/417615839			
Кадастровый номер:		**47:01:0000000:50775**	

Номер точки	Координаты, м		Описание закрепления на местности	Средняя квадратическая погрешность определения координат характерных точек границы части земельного участка, м
	X	Y		
1	2	3	4	5
211	552849.25	1336634.11	данные отсутствуют	данные отсутствуют
212	552851.72	1336646.8	данные отсутствуют	данные отсутствуют
213	552849.58	1336661.59	данные отсутствуют	данные отсутствуют
214	552856.02	1336710.76	данные отсутствуют	данные отсутствуют
215	552857.21	1336735.98	данные отсутствуют	данные отсутствуют
216	552858.46	1336789.59	данные отсутствуют	данные отсутствуют
217	552858.04	1336789.3	данные отсутствуют	данные отсутствуют
218	552855.4	1336785.48	данные отсутствуют	данные отсутствуют
219	552845.25	1336714.59	данные отсутствуют	данные отсутствуют
220	552836.79	1336640.35	данные отсутствуют	данные отсутствуют
221	552836.33	1336634.11	данные отсутствуют	данные отсутствуют
222	552836.18	1336632.07	данные отсутствуют	данные отсутствуют
223	555743.29	1330421.87	данные отсутствуют	данные отсутствуют
224	555733.79	1330441.37	данные отсутствуют	данные отсутствуют
225	555711.49	1330436.88	данные отсутствуют	данные отсутствуют
226	555721	1330417.38	данные отсутствуют	данные отсутствуют
227	552849.15	1336462.9	данные отсутствуют	данные отсутствуют

Государственный регистратор		ФГИС ЕГРН
полное наименование должности	подпись	инициалы, фамилия

М.П.

Раздел 4.2

Выписка из Единого государственного реестра недвижимости об объекте недвижимости

Сведения о частях земельного участка

Земельный участок			
(вид объекта недвижимости)			
Лист № ___ Раздела **4.2**	Всего листов раздела **4.2 :** ___	Всего разделов: ___	Всего листов выписки: ___
15.09.2021 № 99/2021/417615839			
Кадастровый номер:		**47:01:0000000:50775**	

Номер точки	Координаты, м		Описание закрепления на местности	Средняя квадратическая погрешность определения координат характерных точек границы части земельного участка, м
	X	Y		
1	2	3	4	5
228	552847.74	1336474.71	данные отсутствуют	данные отсутствуют
229	552840.8	1336532.93	данные отсутствуют	данные отсутствуют
230	552839.45	1336555.14	данные отсутствуют	данные отсутствуют
231	552842.46	1336565.99	данные отсутствуют	данные отсутствуют
232	552841.94	1336580.02	данные отсутствуют	данные отсутствуют
233	552835.9	1336586.99	данные отсутствуют	данные отсутствуют
234	552833.99	1336587.13	данные отсутствуют	данные отсутствуют
235	552836.89	1336574.32	данные отсутствуют	данные отсутствуют
236	552834.29	1336539.51	данные отсутствуют	данные отсутствуют
237	552837.7	1336504.74	данные отсутствуют	данные отсутствуют
238	552840.94	1336467.88	данные отсутствуют	данные отсутствуют
239	552841.68	1336466.12	данные отсутствуют	данные отсутствуют
240	552842.88	1336464.76	данные отсутствуют	данные отсутствуют
241	552844.37	1336463.79	данные отсутствуют	данные отсутствуют
242	556720.59	1328926.61	данные отсутствуют	данные отсутствуют
243	556772.28	1328947.31	данные отсутствуют	данные отсутствуют
244	556736.85	1328940.53	данные отсутствуют	данные отсутствуют

Государственный регистратор		ФГИС ЕГРН
полное наименование должности	подпись	инициалы, фамилия

М.П.

Раздел 4.2

Выписка из Единого государственного реестра недвижимости об объекте недвижимости

Сведения о частях земельного участка

Земельный участок			
(вид объекта недвижимости)			
Лист № ___ Раздела **4.2**	Всего листов раздела **4.2 :** ___	Всего разделов: ___	Всего листов выписки: ___
15.09.2021 № 99/2021/417615839			
Кадастровый номер:		**47:01:0000000:50775**	

Номер точки	Координаты, м		Описание закрепления на местности	Средняя квадратическая погрешность определения координат характерных точек границы части земельного участка, м
	X	Y		
1	2	3	4	5
245	556729.95	1328948.04	данные отсутствуют	данные отсутствуют
246	556727.34	1328946.99	данные отсутствуют	данные отсутствуют
247	556722.82	1328945.19	данные отсутствуют	данные отсутствуют
248	556710.63	1328937.44	данные отсутствуют	данные отсутствуют
249	555872.92	1330070	данные отсутствуют	данные отсутствуют
250	555889.66	1330047.14	данные отсутствуют	данные отсутствуют
251	555911.27	1330026.02	данные отсутствуют	данные отсутствуют
251	555911.27	1330026.02	данные отсутствуют	данные отсутствуют
252	555951.69	1330005.89	данные отсутствуют	данные отсутствуют
252	555951.69	1330005.89	данные отсутствуют	данные отсутствуют
253	555997.01	1329991.38	данные отсутствуют	данные отсутствуют
253	555997.01	1329991.38	данные отсутствуют	данные отсутствуют
254	556021.19	1329986.54	данные отсутствуют	данные отсутствуют
255	556031.92	1329986.25	данные отсутствуют	данные отсутствуют
256	556024.99	1329989.6	данные отсутствуют	данные отсутствуют
257	555964.41	1330017.64	данные отсутствуют	данные отсутствуют
258	555909.61	1330042.99	данные отсутствуют	данные отсутствуют

Государственный регистратор		ФГИС ЕГРН
полное наименование должности	подпись	инициалы, фамилия

М.П.

Раздел 4.2

Выписка из Единого государственного реестра недвижимости об объекте недвижимости

Сведения о частях земельного участка

Земельный участок			
(вид объекта недвижимости)			
Лист № ___ Раздела **4.2**	Всего листов раздела **4.2 :** ___	Всего разделов: ___	Всего листов выписки: ___
15.09.2021 № 99/2021/417615839			
Кадастровый номер:		**47:01:0000000:50775**	

Номер точки	Координаты, м		Описание закрепления на местности	Средняя квадратическая погрешность определения координат характерных точек границы части земельного участка, м
	X	Y		
1	2	3	4	5
259	556595.51	1328835.78	данные отсутствуют	данные отсутствуют
260	556588.21	1328859.52	данные отсутствуют	данные отсутствуют
261	556570.78	1328848.43	данные отсутствуют	данные отсутствуют
262	556569.49	1328847.61	данные отсутствуют	данные отсутствуют
263	556576.22	1328825.7	данные отсутствуют	данные отсутствуют
264	555999.65	1329990.85	данные отсутствуют	данные отсутствуют
265	555927.36	1330024.66	данные отсутствуют	данные отсутствуют
266	555899.86	1330037.18	данные отсутствуют	данные отсутствуют
267	536575.36	1298367.57	данные отсутствуют	данные отсутствуют
268	536600.12	1298357.79	данные отсутствуют	данные отсутствуют
269	536628.7	1298369.34	данные отсутствуют	данные отсутствуют
270	536627.26	1298370.07	данные отсутствуют	данные отсутствуют
271	536599.21	1298381.15	данные отсутствуют	данные отсутствуют
272	536571.87	1298370.1	данные отсутствуют	данные отсутствуют

Государственный регистратор		ФГИС ЕГРН
полное наименование должности	подпись	инициалы, фамилия

М.П.

Раздел 4.2

Выписка из Единого государственного реестра недвижимости об объекте недвижимости

Сведения о частях земельного участка

Земельный участок			
(вид объекта недвижимости)			
Лист № ___ Раздела **4.2**	Всего листов раздела **4.2 :** ___	Всего разделов: ___	Всего листов выписки: ___
15.09.2021 № 99/2021/417615839			
Кадастровый номер:		**47:01:0000000:50775**	

Сведения о характерных точках границы части (частей) земельного участка

Учетный номер части: 11

Система координат: МСК 53 (Зона-2)
Зона №

Номер точки	Координаты, м		Описание закрепления на местности	Средняя квадратическая погрешность определения координат характерных точек границы части земельного участка, м
	X	Y		
1	2	3	4	5
1	538146.57	1299767.22	данные отсутствуют	данные отсутствуют
1	538146.57	1299767.22	данные отсутствуют	данные отсутствуют
1	538146.57	1299767.22	данные отсутствуют	данные отсутствуют
2	538150.04	1299780.18	данные отсутствуют	данные отсутствуют
3	538139.85	1299784.35	данные отсутствуют	данные отсутствуют
4	538129.51	1299788.57	данные отсутствуют	данные отсутствуют
5	538125.91	1299775.13	данные отсутствуют	данные отсутствуют
5	538125.91	1299775.13	данные отсутствуют	данные отсутствуют
5	538125.91	1299775.13	данные отсутствуют	данные отсутствуют
6	538122.6	1299768.61	данные отсутствуют	данные отсутствуют
7	538131.15	1299765.12	данные отсутствуют	данные отсутствуют
8	538143.04	1299760.26	данные отсутствуют	данные отсутствуют
9	542618.28	1311445.09	данные отсутствуют	данные отсутствуют
10	542642.23	1311487.41	данные отсутствуют	данные отсутствуют
11	542624.83	1311501.33	данные отсутствуют	данные отсутствуют
12	542600.89	1311459.02	данные отсутствуют	данные отсутствуют

Государственный регистратор		ФГИС ЕГРН
полное наименование должности	подпись	инициалы, фамилия

М.П.

Раздел 4.2

Выписка из Единого государственного реестра недвижимости об объекте недвижимости

Сведения о частях земельного участка

Земельный участок			
(вид объекта недвижимости)			
Лист № ___ Раздела **4.2**	Всего листов раздела **4.2 :** ___	Всего разделов: ___	Всего листов выписки: ___
15.09.2021 № 99/2021/417615839			
Кадастровый номер:		**47:01:0000000:50775**	

Номер точки	Координаты, м		Описание закрепления на местности	Средняя квадратическая погрешность определения координат характерных точек границы части земельного участка, м
	X	Y		
1	2	3	4	5
13	538637.92	1301623.37	данные отсутствуют	данные отсутствуют
14	538639.33	1301626.49	данные отсутствуют	данные отсутствуют
15	538668.42	1301685.74	данные отсутствуют	данные отсутствуют
16	538639.3	1301676.35	данные отсутствуют	данные отсутствуют
17	538619.42	1301635.86	данные отсутствуют	данные отсутствуют
18	538609.67	1301614.26	данные отсутствуют	данные отсутствуют
19	542617.79	1311444.21	данные отсутствуют	данные отсутствуют
20	542642.67	1311488.19	данные отсутствуют	данные отсутствуют
21	542625.26	1311502.08	данные отсутствуют	данные отсутствуют
22	542600.39	1311458.14	данные отсутствуют	данные отсутствуют
23	546701.56	1316328.66	данные отсутствуют	данные отсутствуют
24	546694.83	1316340.85	данные отсутствуют	данные отсутствуют
25	546669.91	1316405.37	данные отсутствуют	данные отсутствуют
26	546666.35	1316410.99	данные отсутствуют	данные отсутствуют
27	546664.75	1316404.93	данные отсутствуют	данные отсутствуют
28	546665.79	1316403.29	данные отсутствуют	данные отсутствуют
29	546689.26	1316342.52	данные отсутствуют	данные отсутствуют

Государственный регистратор		ФГИС ЕГРН
полное наименование должности	подпись	инициалы, фамилия

М.П.

Раздел 4.2

Выписка из Единого государственного реестра недвижимости об объекте недвижимости

Сведения о частях земельного участка

Земельный участок			
(вид объекта недвижимости)			
Лист № ___ Раздела **4.2**	Всего листов раздела **4.2 :** ___	Всего разделов: ___	Всего листов выписки: ___
15.09.2021 № 99/2021/417615839			
Кадастровый номер:		**47:01:0000000:50775**	

Номер точки	Координаты, м		Описание закрепления на местности	Средняя квадратическая погрешность определения координат характерных точек границы части земельного участка, м
	X	Y		
1	2	3	4	5
30	546700.69	1316329.41	данные отсутствуют	данные отсутствуют
31	546425.82	1315529.39	данные отсутствуют	данные отсутствуют
32	546428.53	1315529.5	данные отсутствуют	данные отсутствуют
33	546428.35	1315529.69	данные отсутствуют	данные отсутствуют
34	546426.39	1315529.79	данные отсутствуют	данные отсутствуют
35	546422.03	1315529.25	данные отсутствуют	данные отсутствуют
36	546427.29	1315540.33	данные отсутствуют	данные отсутствуют
37	546424.33	1315551.42	данные отсутствуют	данные отсутствуют
38	546419.6	1315551.24	данные отсутствуют	данные отсутствуют
39	546422.41	1315540.77	данные отсутствуют	данные отсутствуют
40	546416.85	1315529.05	данные отсутствуют	данные отсутствуют
41	546509.98	1315533.03	данные отсутствуют	данные отсутствуют
42	546510.68	1315533.07	данные отсутствуют	данные отсутствуют
43	546510.67	1315533.41	данные отсутствуют	данные отсутствуют
44	545990.65	1315491.85	данные отсутствуют	данные отсутствуют
45	545990.45	1315493.96	данные отсутствуют	данные отсутствуют
46	545991.46	1315514.57	данные отсутствуют	данные отсутствуют

Государственный регистратор		ФГИС ЕГРН
полное наименование должности	подпись	инициалы, фамилия

М.П.

Раздел 4.2

Выписка из Единого государственного реестра недвижимости об объекте недвижимости

Сведения о частях земельного участка

Земельный участок			
(вид объекта недвижимости)			
Лист № ___ Раздела **4.2**	Всего листов раздела **4.2 :** ___	Всего разделов: ___	Всего листов выписки: ___
15.09.2021 № 99/2021/417615839			
Кадастровый номер:		**47:01:0000000:50775**	

Номер точки	Координаты, м		Описание закрепления на местности	Средняя квадратическая погрешность определения координат характерных точек границы части земельного участка, м
	X	Y		
1	2	3	4	5
47	545986.81	1315513.54	данные отсутствуют	данные отсутствуют
48	545985.93	1315495.2	данные отсутствуют	данные отсутствуют
49	545969.6	1315487.18	данные отсутствуют	данные отсутствуют
50	547077.02	1315751.64	данные отсутствуют	данные отсутствуют
51	547092.59	1315757.75	данные отсутствуют	данные отсутствуют
52	547098.69	1315760.16	данные отсутствуют	данные отсутствуют
53	547098.49	1315765.02	данные отсутствуют	данные отсутствуют
54	547090.91	1315762.04	данные отсутствуют	данные отсутствуют
55	547076.82	1315756.5	данные отсутствуют	данные отсутствуют
56	547090.11	1315864.67	данные отсутствуют	данные отсутствуют
57	547090.18	1315864.76	данные отсутствуют	данные отсутствуют
58	547089.43	1315871.4	данные отсутствуют	данные отсутствуют
59	547088.53	1315870.22	данные отсутствуют	данные отсутствуют
60	547069.29	1315877.65	данные отсутствуют	данные отсутствуют
61	547066.54	1315877.98	данные отсутствуют	данные отсутствуют
62	547067.08	1315873.28	данные отсутствуют	данные отсутствуют
63	547068.18	1315873.15	данные отсутствуют	данные отсутствуют

Государственный регистратор		ФГИС ЕГРН
полное наименование должности	подпись	инициалы, фамилия

М.П.

Раздел 4.2

Выписка из Единого государственного реестра недвижимости об объекте недвижимости

Сведения о частях земельного участка

Земельный участок			
(вид объекта недвижимости)			
Лист № ___ Раздела **4.2**	Всего листов раздела **4.2 :** ___	Всего разделов: ___	Всего листов выписки: ___
15.09.2021 № 99/2021/417615839			
Кадастровый номер:		**47:01:0000000:50775**	

Номер точки	Координаты, м		Описание закрепления на местности	Средняя квадратическая погрешность определения координат характерных точек границы части земельного участка, м
	X	Y		
1	2	3	4	5
64	547060.11	1315694.97	данные отсутствуют	данные отсутствуют
65	547090.32	1315701.96	данные отсутствуют	данные отсутствуют
66	547091.13	1315700.76	данные отсутствуют	данные отсутствуют
67	547093.43	1315703.98	данные отсутствуют	данные отсутствуют
68	547094.1	1315707.85	данные отсутствуют	данные отсутствуют
69	547090.73	1315706.78	данные отсутствуют	данные отсутствуют
70	547063.74	1315700.52	данные отсутствуют	данные отсутствуют
71	547071.6	1315715.35	данные отсутствуют	данные отсутствуют
72	547070.2	1315715.88	данные отсутствуют	данные отсутствуют
73	547062.31	1315702.77	данные отсутствуют	данные отсутствуют
74	547056.92	1315698.72	данные отсутствуют	данные отсутствуют
75	547056.9	1315698.71	данные отсутствуют	данные отсутствуют
76	547044.57	1315689.46	данные отсутствуют	данные отсутствуют
77	547009.57	1316106.14	данные отсутствуют	данные отсутствуют
78	547028.63	1316115.63	данные отсутствуют	данные отсутствуют
79	547025.32	1316119.12	данные отсутствуют	данные отсутствуют
80	547009.16	1316111.07	данные отсутствуют	данные отсутствуют

Государственный регистратор		ФГИС ЕГРН
полное наименование должности	подпись	инициалы, фамилия

М.П.

Раздел 4.2

Выписка из Единого государственного реестра недвижимости об объекте недвижимости

Сведения о частях земельного участка

Земельный участок			
(вид объекта недвижимости)			
Лист № ___ Раздела **4.2**	Всего листов раздела **4.2 :** ___	Всего разделов: ___	Всего листов выписки: ___
15.09.2021 № 99/2021/417615839			
Кадастровый номер:		**47:01:0000000:50775**	

Номер точки	Координаты, м		Описание закрепления на местности	Средняя квадратическая погрешность определения координат характерных точек границы части земельного участка, м
	X	Y		
1	2	3	4	5
81	547007.84	1316134.99	данные отсутствуют	данные отсутствуют
82	547003.05	1316138.5	данные отсутствуют	данные отсутствуют
83	547004.49	1316112.11	данные отсутствуют	данные отсутствуют
84	546977.72	1316131.25	данные отсутствуют	данные отсутствуют
85	546962.23	1316141.15	данные отсутствуют	данные отсутствуют
86	547001.3	1316112.51	данные отсутствуют	данные отсутствуют
87	547009.98	1316103.35	данные отсутствуют	данные отсутствуют
88	546757.28	1316286.13	данные отсутствуют	данные отсутствуют
89	546753.9	1316297.53	данные отсутствуют	данные отсутствуют
90	546749.24	1316317.92	данные отсутствуют	данные отсутствуют
91	546742.58	1316322.37	данные отсутствуют	данные отсутствуют
92	546740.19	1316324.42	данные отсутствуют	данные отсутствуют
93	546744.39	1316318.53	данные отсутствуют	данные отсутствуют
94	546749.44	1316296.36	данные отсутствуют	данные отсутствуют
95	546751.3	1316290.12	данные отсутствуют	данные отсутствуют
96	539052.05	1303406.81	данные отсутствуют	данные отсутствуют
97	539094.66	1303463.76	данные отсутствуют	данные отсутствуют

Государственный регистратор		ФГИС ЕГРН
полное наименование должности	подпись	инициалы, фамилия

М.П.

Раздел 4.2

Выписка из Единого государственного реестра недвижимости об объекте недвижимости

Сведения о частях земельного участка

Земельный участок			
(вид объекта недвижимости)			
Лист № ___ Раздела **4.2**	Всего листов раздела **4.2 :** ___	Всего разделов: ___	Всего листов выписки: ___
15.09.2021 № 99/2021/417615839			
Кадастровый номер:		**47:01:0000000:50775**	

Номер точки	Координаты, м		Описание закрепления на местности	Средняя квадратическая погрешность определения координат характерных точек границы части земельного участка, м
	X	Y		
1	2	3	4	5
98	539121.62	1303505.39	данные отсутствуют	данные отсутствуют
99	539123.44	1303510.2	данные отсутствуют	данные отсутствуют
100	539118.33	1303507.15	данные отсутствуют	данные отсутствуют
101	539074.28	1303451.71	данные отсутствуют	данные отсутствуют
102	539028.07	1303392.73	данные отсутствуют	данные отсутствуют
103	539037.15	1303388.7	данные отсутствуют	данные отсутствуют
104	556204.94	1329958.65	данные отсутствуют	данные отсутствуют
105	556167.8	1329983.58	данные отсутствуют	данные отсутствуют
106	556162.1	1329985.95	данные отсутствуют	данные отсутствуют
107	556153.9	1329965.53	данные отсутствуют	данные отсутствуют
108	556157.34	1329964.1	данные отсутствуют	данные отсутствуют
109	556196.55	1329937.78	данные отсутствуют	данные отсутствуют
110	555744.35	1330419.7	данные отсутствуют	данные отсутствуют
111	555742.51	1330423.48	данные отсутствуют	данные отсутствуют
112	555717.7	1330424.16	данные отсутствуют	данные отсутствуют
113	555724.34	1330410.54	данные отсутствуют	данные отсутствуют
114	555740.19	1330373.54	данные отсутствуют	данные отсутствуют

Государственный регистратор		ФГИС ЕГРН
полное наименование должности	подпись	инициалы, фамилия

М.П.

Раздел 4.2

Выписка из Единого государственного реестра недвижимости об объекте недвижимости

Сведения о частях земельного участка

Земельный участок			
(вид объекта недвижимости)			
Лист № ___ Раздела **4.2**	Всего листов раздела **4.2 :** ___	Всего разделов: ___	Всего листов выписки: ___
15.09.2021 № 99/2021/417615839			
Кадастровый номер:		**47:01:0000000:50775**	

Номер точки	Координаты, м		Описание закрепления на местности	Средняя квадратическая погрешность определения координат характерных точек границы части земельного участка, м
	X	Y		
1	2	3	4	5
115	555764.41	1330372.88	данные отсутствуют	данные отсутствуют
116	546133.59	1315509.58	данные отсутствуют	данные отсутствуют
117	546130.8	1315514.29	данные отсутствуют	данные отсутствуют
118	546138.04	1315515.4	данные отсутствуют	данные отсутствуют
119	546140.45	1315511.29	данные отсутствуют	данные отсутствуют
120	546164.37	1315517.09	данные отсутствуют	данные отсутствуют
121	546164.57	1315522.3	данные отсутствуют	данные отсутствуют
122	546166.59	1315522.46	данные отсутствуют	данные отсутствуют
123	546170.21	1315539.77	данные отсутствуют	данные отсутствуют
124	546166.5	1315539.49	данные отсутствуют	данные отсутствуют
125	546116.7	1315528.64	данные отсутствуют	данные отсутствуют
126	546112.89	1315510.43	данные отсутствуют	данные отсутствуют
127	546113.94	1315510.49	данные отсутствуют	данные отсутствуют
128	546116.91	1315506.05	данные отсутствуют	данные отсутствуют
129	555221.18	1326445.46	данные отсутствуют	данные отсутствуют
130	555240.8	1326456.34	данные отсутствуют	данные отсутствуют
131	555268.68	1326468.41	данные отсутствуют	данные отсутствуют

Государственный регистратор		ФГИС ЕГРН
полное наименование должности	подпись	инициалы, фамилия

М.П.

Раздел 4.2

Выписка из Единого государственного реестра недвижимости об объекте недвижимости

Сведения о частях земельного участка

Земельный участок			
(вид объекта недвижимости)			
Лист № ___ Раздела **4.2**	Всего листов раздела **4.2 :** ___	Всего разделов: ___	Всего листов выписки: ___
15.09.2021 № 99/2021/417615839			
Кадастровый номер:		**47:01:0000000:50775**	

Номер точки	Координаты, м		Описание закрепления на местности	Средняя квадратическая погрешность определения координат характерных точек границы части земельного участка, м
	X	Y		
1	2	3	4	5
132	555283.9	1326497.38	данные отсутствуют	данные отсутствуют
133	555266.53	1326491.47	данные отсутствуют	данные отсутствуют
134	555241.12	1326480.46	данные отсутствуют	данные отсутствуют
135	555227.9	1326455.3	данные отсутствуют	данные отсутствуют
136	556686.83	1329660.14	данные отсутствуют	данные отсутствуют
137	556681.95	1329660.6	данные отсутствуют	данные отсутствуют
138	556657.21	1329664.99	данные отсутствуют	данные отсутствуют
139	556653.51	1329643.3	данные отсутствуют	данные отсутствуют
140	556679	1329638.78	данные отсутствуют	данные отсутствуют
141	556683.12	1329638.39	данные отсутствуют	данные отсутствуют
142	555760.92	1330326	данные отсутствуют	данные отсутствуют
143	555783.32	1330329.76	данные отсутствуют	данные отсутствуют
144	555770.79	1330358.07	данные отсутствуют	данные отсутствуют
145	555748.43	1330354.32	данные отсутствуют	данные отсутствуют
146	555749.6	1330351.58	данные отсутствуют	данные отсутствуют
147	538130.76	1299736.78	данные отсутствуют	данные отсутствуют
148	538133.21	1299740.91	данные отсутствуют	данные отсутствуют

Государственный регистратор		ФГИС ЕГРН
полное наименование должности	подпись	инициалы, фамилия

М.П.

Раздел 4.2

Выписка из Единого государственного реестра недвижимости об объекте недвижимости

Сведения о частях земельного участка

Земельный участок			
(вид объекта недвижимости)			
Лист № ___ Раздела **4.2**	Всего листов раздела **4.2 :** ___	Всего разделов: ___	Всего листов выписки: ___
15.09.2021 № 99/2021/417615839			
Кадастровый номер:		**47:01:0000000:50775**	

Номер точки	Координаты, м		Описание закрепления на местности	Средняя квадратическая погрешность определения координат характерных точек границы части земельного участка, м
	X	Y		
1	2	3	4	5
148	538133.21	1299740.91	данные отсутствуют	данные отсутствуют
149	538155.73	1299801.47	данные отсутствуют	данные отсутствуют
149	538155.73	1299801.47	данные отсутствуют	данные отсутствуют
150	538157.88	1299810.05	данные отсутствуют	данные отсутствуют
151	538154.79	1299811.32	данные отсутствуют	данные отсутствуют
152	538142.37	1299816.59	данные отсутствуют	данные отсутствуют
153	538137.38	1299818.74	данные отсутствуют	данные отсутствуют
154	538134.42	1299806.94	данные отсутствуют	данные отсутствуют
154	538134.42	1299806.94	данные отсутствуют	данные отсутствуют
155	538113.92	1299751.51	данные отсутствуют	данные отсутствуют
155	538113.92	1299751.51	данные отсутствуют	данные отсутствуют
156	538110.26	1299745.34	данные отсутствуют	данные отсутствуют
157	538113.38	1299744.04	данные отсутствуют	данные отсутствуют
158	538126.07	1299738.7	данные отсутствуют	данные отсутствуют
159	542671.74	1311539.49	данные отсутствуют	данные отсутствуют
160	542689.58	1311570.87	данные отсутствуют	данные отсутствуют
161	542708.04	1311608.34	данные отсутствуют	данные отсутствуют

Государственный регистратор		ФГИС ЕГРН
полное наименование должности	подпись	инициалы, фамилия

М.П.

Раздел 4.2

Выписка из Единого государственного реестра недвижимости об объекте недвижимости

Сведения о частях земельного участка

Земельный участок			
(вид объекта недвижимости)			
Лист № ___ Раздела **4.2**	Всего листов раздела **4.2 :** ___	Всего разделов: ___	Всего листов выписки: ___
15.09.2021 № 99/2021/417615839			
Кадастровый номер:		**47:01:0000000:50775**	

Номер точки	Координаты, м		Описание закрепления на местности	Средняя квадратическая погрешность определения координат характерных точек границы части земельного участка, м
	X	Y		
1	2	3	4	5
162	542689.33	1311620.14	данные отсутствуют	данные отсутствуют
163	542670.14	1311581.18	данные отсутствуют	данные отсутствуют
164	542653.11	1311551.24	данные отсутствуют	данные отсутствуют
165	543590.34	1314972.44	данные отсутствуют	данные отсутствуют
165	543590.34	1314972.44	данные отсутствуют	данные отсутствуют
166	543590.57	1314973.22	данные отсутствуют	данные отсутствуют
167	543589.86	1314977.87	данные отсутствуют	данные отсутствуют
168	543573.93	1314985.55	данные отсутствуют	данные отсутствуют
169	543564.54	1314989.77	данные отсутствуют	данные отсутствуют
170	543563.89	1314989.7	данные отсутствуют	данные отсутствуют
171	543561.15	1314986.72	данные отсутствуют	данные отсутствуют
171	543561.15	1314986.72	данные отсутствуют	данные отсутствуют
172	545941.6	1315480.96	данные отсутствуют	данные отсутствуют
173	545958.32	1315484.67	данные отсутствуют	данные отсутствуют
174	545948.95	1315489.6	данные отсутствуют	данные отсутствуют
175	545935.12	1315487.92	данные отсутствуют	данные отсутствуют
176	545924.33	1315480.05	данные отсутствуют	данные отсутствуют

Государственный регистратор		ФГИС ЕГРН
полное наименование должности	подпись	инициалы, фамилия

М.П.

Раздел 4.2

Выписка из Единого государственного реестра недвижимости об объекте недвижимости

Сведения о частях земельного участка

Земельный участок			
(вид объекта недвижимости)			
Лист № ___ Раздела **4.2**	Всего листов раздела **4.2 :** ___	Всего разделов: ___	Всего листов выписки: ___
15.09.2021 № 99/2021/417615839			
Кадастровый номер:		**47:01:0000000:50775**	

Номер точки	Координаты, м		Описание закрепления на местности	Средняя квадратическая погрешность определения координат характерных точек границы части земельного участка, м
	X	Y		
1	2	3	4	5
177	545359.27	1315647.18	данные отсутствуют	данные отсутствуют
178	545296.98	1315655.14	данные отсутствуют	данные отсутствуют
179	545294.92	1315654.81	данные отсутствуют	данные отсутствуют
180	545332.38	1315648.8	данные отсутствуют	данные отсутствуют
181	545368.12	1315638.23	данные отсутствуют	данные отсутствуют
182	543595.19	1314851.26	данные отсутствуют	данные отсутствуют
183	543577.48	1314891.56	данные отсутствуют	данные отсутствуют
184	543574.06	1314922.04	данные отсутствуют	данные отсутствуют
185	543579.28	1314951.6	данные отсутствуют	данные отсутствуют
186	543587.77	1314963.79	данные отсутствуют	данные отсутствуют
187	543555.46	1314980.54	данные отсутствуют	данные отсутствуют
188	543555.31	1314965.5	данные отсутствуют	данные отсутствуют
189	543557.84	1314958.14	данные отсутствуют	данные отсутствуют
190	543551.84	1314922.74	данные отсутствуют	данные отсутствуют
191	543555.99	1314885.77	данные отсутствуют	данные отсутствуют
192	543567.91	1314858.65	данные отсутствуют	данные отсутствуют
193	543587.8	1314852.72	данные отсутствуют	данные отсутствуют

Государственный регистратор		ФГИС ЕГРН
полное наименование должности	подпись	инициалы, фамилия

М.П.

Раздел 4.2

Выписка из Единого государственного реестра недвижимости об объекте недвижимости

Сведения о частях земельного участка

Земельный участок			
(вид объекта недвижимости)			
Лист № ___ Раздела **4.2**	Всего листов раздела **4.2 :** ___	Всего разделов: ___	Всего листов выписки: ___
15.09.2021 № 99/2021/417615839			
Кадастровый номер:		**47:01:0000000:50775**	

Номер точки	Координаты, м		Описание закрепления на местности	Средняя квадратическая погрешность определения координат характерных точек границы части земельного участка, м
	X	Y		
1	2	3	4	5
194	543603.95	1314834.38	данные отсутствуют	данные отсутствуют
195	537974.25	1299612.32	данные отсутствуют	данные отсутствуют
196	537997.6	1299626.86	данные отсутствуют	данные отсутствуют
197	538017.16	1299641.04	данные отсутствуют	данные отсутствуют
198	538100.78	1299693.18	данные отсутствуют	данные отсутствуют
199	538112.88	1299706.64	данные отсутствуют	данные отсутствуют
200	538175.01	1299878.39	данные отсутствуют	данные отсутствуют
201	538194.83	1299953.89	данные отсутствуют	данные отсутствуют
202	538182.57	1299959.08	данные отсутствуют	данные отсутствуют
203	538174.32	1299962.4	данные отсутствуют	данные отсутствуют
204	538153.71	1299883.89	данные отсутствуют	данные отсутствуют
205	538095.07	1299719.74	данные отсутствуют	данные отсутствуют
206	538086.44	1299710.14	данные отсутствуют	данные отсутствуют
207	538004.92	1299659.34	данные отсутствуют	данные отсутствуют
208	537985.31	1299645.12	данные отсутствуют	данные отсутствуют
209	537949.31	1299622.7	данные отсутствуют	данные отсутствуют
210	552838.71	1336631.68	данные отсутствуют	данные отсутствуют

Государственный регистратор		ФГИС ЕГРН
полное наименование должности	подпись	инициалы, фамилия

М.П.

Раздел 4.2

Выписка из Единого государственного реестра недвижимости об объекте недвижимости

Сведения о частях земельного участка

Земельный участок			
(вид объекта недвижимости)			
Лист № ___ Раздела **4.2**	Всего листов раздела **4.2 :** ___	Всего разделов: ___	Всего листов выписки: ___
15.09.2021 № 99/2021/417615839			
Кадастровый номер:		**47:01:0000000:50775**	

Номер точки	Координаты, м		Описание закрепления на местности	Средняя квадратическая погрешность определения координат характерных точек границы части земельного участка, м
	X	Y		
1	2	3	4	5
211	552849.25	1336634.11	данные отсутствуют	данные отсутствуют
212	552851.72	1336646.8	данные отсутствуют	данные отсутствуют
213	552849.58	1336661.59	данные отсутствуют	данные отсутствуют
214	552856.02	1336710.76	данные отсутствуют	данные отсутствуют
215	552857.21	1336735.98	данные отсутствуют	данные отсутствуют
216	552858.46	1336789.59	данные отсутствуют	данные отсутствуют
217	552858.04	1336789.3	данные отсутствуют	данные отсутствуют
218	552855.4	1336785.48	данные отсутствуют	данные отсутствуют
219	552845.25	1336714.59	данные отсутствуют	данные отсутствуют
220	552836.79	1336640.35	данные отсутствуют	данные отсутствуют
221	552836.33	1336634.11	данные отсутствуют	данные отсутствуют
222	552836.18	1336632.07	данные отсутствуют	данные отсутствуют
223	555743.29	1330421.87	данные отсутствуют	данные отсутствуют
224	555733.79	1330441.37	данные отсутствуют	данные отсутствуют
225	555711.49	1330436.88	данные отсутствуют	данные отсутствуют
226	555721	1330417.38	данные отсутствуют	данные отсутствуют
227	552849.15	1336462.9	данные отсутствуют	данные отсутствуют

Государственный регистратор		ФГИС ЕГРН
полное наименование должности	подпись	инициалы, фамилия

М.П.

Раздел 4.2

Выписка из Единого государственного реестра недвижимости об объекте недвижимости

Сведения о частях земельного участка

Земельный участок			
(вид объекта недвижимости)			
Лист № ___ Раздела **4.2**	Всего листов раздела **4.2 :** ___	Всего разделов: ___	Всего листов выписки: ___
15.09.2021 № 99/2021/417615839			
Кадастровый номер:		**47:01:0000000:50775**	

Номер точки	Координаты, м		Описание закрепления на местности	Средняя квадратическая погрешность определения координат характерных точек границы части земельного участка, м
	X	Y		
1	2	3	4	5
228	552847.74	1336474.71	данные отсутствуют	данные отсутствуют
229	552840.8	1336532.93	данные отсутствуют	данные отсутствуют
230	552839.45	1336555.14	данные отсутствуют	данные отсутствуют
231	552842.46	1336565.99	данные отсутствуют	данные отсутствуют
232	552841.94	1336580.02	данные отсутствуют	данные отсутствуют
233	552835.9	1336586.99	данные отсутствуют	данные отсутствуют
234	552833.99	1336587.13	данные отсутствуют	данные отсутствуют
235	552836.89	1336574.32	данные отсутствуют	данные отсутствуют
236	552834.29	1336539.51	данные отсутствуют	данные отсутствуют
237	552837.7	1336504.74	данные отсутствуют	данные отсутствуют
238	552840.94	1336467.88	данные отсутствуют	данные отсутствуют
239	552841.68	1336466.12	данные отсутствуют	данные отсутствуют
240	552842.88	1336464.76	данные отсутствуют	данные отсутствуют
241	552844.37	1336463.79	данные отсутствуют	данные отсутствуют
242	556720.59	1328926.61	данные отсутствуют	данные отсутствуют
243	556772.28	1328947.31	данные отсутствуют	данные отсутствуют
244	556736.85	1328940.53	данные отсутствуют	данные отсутствуют

Государственный регистратор		ФГИС ЕГРН
полное наименование должности	подпись	инициалы, фамилия

М.П.

Раздел 4.2

Выписка из Единого государственного реестра недвижимости об объекте недвижимости

Сведения о частях земельного участка

Земельный участок			
(вид объекта недвижимости)			
Лист № ___ Раздела **4.2**	Всего листов раздела **4.2 :** ___	Всего разделов: ___	Всего листов выписки: ___
15.09.2021 № 99/2021/417615839			
Кадастровый номер:		**47:01:0000000:50775**	

Номер точки	Координаты, м		Описание закрепления на местности	Средняя квадратическая погрешность определения координат характерных точек границы части земельного участка, м
	X	Y		
1	2	3	4	5
245	556729.95	1328948.04	данные отсутствуют	данные отсутствуют
246	556727.34	1328946.99	данные отсутствуют	данные отсутствуют
247	556722.82	1328945.19	данные отсутствуют	данные отсутствуют
248	556710.63	1328937.44	данные отсутствуют	данные отсутствуют
249	555872.92	1330070	данные отсутствуют	данные отсутствуют
250	555889.66	1330047.14	данные отсутствуют	данные отсутствуют
251	555911.27	1330026.02	данные отсутствуют	данные отсутствуют
251	555911.27	1330026.02	данные отсутствуют	данные отсутствуют
252	555951.69	1330005.89	данные отсутствуют	данные отсутствуют
252	555951.69	1330005.89	данные отсутствуют	данные отсутствуют
253	555997.01	1329991.38	данные отсутствуют	данные отсутствуют
253	555997.01	1329991.38	данные отсутствуют	данные отсутствуют
254	556021.19	1329986.54	данные отсутствуют	данные отсутствуют
255	556031.92	1329986.25	данные отсутствуют	данные отсутствуют
256	556024.99	1329989.6	данные отсутствуют	данные отсутствуют
257	555964.41	1330017.64	данные отсутствуют	данные отсутствуют
258	555909.61	1330042.99	данные отсутствуют	данные отсутствуют

Государственный регистратор		ФГИС ЕГРН
полное наименование должности	подпись	инициалы, фамилия

М.П.

Раздел 4.2

Выписка из Единого государственного реестра недвижимости об объекте недвижимости

Сведения о частях земельного участка

Земельный участок			
(вид объекта недвижимости)			
Лист № ___ Раздела **4.2**	Всего листов раздела **4.2 :** ___	Всего разделов: ___	Всего листов выписки: ___
15.09.2021 № 99/2021/417615839			
Кадастровый номер:		**47:01:0000000:50775**	

Номер точки	Координаты, м		Описание закрепления на местности	Средняя квадратическая погрешность определения координат характерных точек границы части земельного участка, м
	X	Y		
1	2	3	4	5
259	556595.51	1328835.78	данные отсутствуют	данные отсутствуют
260	556588.21	1328859.52	данные отсутствуют	данные отсутствуют
261	556570.78	1328848.43	данные отсутствуют	данные отсутствуют
262	556569.49	1328847.61	данные отсутствуют	данные отсутствуют
263	556576.22	1328825.7	данные отсутствуют	данные отсутствуют
264	555999.65	1329990.85	данные отсутствуют	данные отсутствуют
265	555927.36	1330024.66	данные отсутствуют	данные отсутствуют
266	555899.86	1330037.18	данные отсутствуют	данные отсутствуют
267	536575.36	1298367.57	данные отсутствуют	данные отсутствуют
268	536600.12	1298357.79	данные отсутствуют	данные отсутствуют
269	536628.7	1298369.34	данные отсутствуют	данные отсутствуют
270	536627.26	1298370.07	данные отсутствуют	данные отсутствуют
271	536599.21	1298381.15	данные отсутствуют	данные отсутствуют
272	536571.87	1298370.1	данные отсутствуют	данные отсутствуют

Государственный регистратор		ФГИС ЕГРН
полное наименование должности	подпись	инициалы, фамилия

М.П.

Раздел 4.2

Выписка из Единого государственного реестра недвижимости об объекте недвижимости
Сведения о частях земельного участка

Земельный участок			
(вид объекта недвижимости)			
Лист № ___ Раздела **4.2**	Всего листов раздела **4.2 :** ___	Всего разделов: ___	Всего листов выписки: ___
15.09.2021 № 99/2021/417615839			
Кадастровый номер:		**47:01:0000000:50775**	

Сведения о характерных точках границы части (частей) земельного участка

Учетный номер части: 12

Система координат: МСК 53 (Зона-2)
Зона №

Номер точки	Координаты, м		Описание закрепления на местности	Средняя квадратическая погрешность определения координат характерных точек границы части земельного участка, м
	X	Y		
1	2	3	4	5
1	538146.57	1299767.22	данные отсутствуют	данные отсутствуют
1	538146.57	1299767.22	данные отсутствуют	данные отсутствуют
1	538146.57	1299767.22	данные отсутствуют	данные отсутствуют
2	538150.04	1299780.18	данные отсутствуют	данные отсутствуют
3	538139.85	1299784.35	данные отсутствуют	данные отсутствуют
4	538129.51	1299788.57	данные отсутствуют	данные отсутствуют
5	538125.91	1299775.13	данные отсутствуют	данные отсутствуют
5	538125.91	1299775.13	данные отсутствуют	данные отсутствуют
5	538125.91	1299775.13	данные отсутствуют	данные отсутствуют
6	538122.6	1299768.61	данные отсутствуют	данные отсутствуют
7	538131.15	1299765.12	данные отсутствуют	данные отсутствуют
8	538143.04	1299760.26	данные отсутствуют	данные отсутствуют
9	542618.28	1311445.09	данные отсутствуют	данные отсутствуют
10	542642.23	1311487.41	данные отсутствуют	данные отсутствуют
11	542624.83	1311501.33	данные отсутствуют	данные отсутствуют
12	542600.89	1311459.02	данные отсутствуют	данные отсутствуют

Государственный регистратор		ФГИС ЕГРН
полное наименование должности	подпись	инициалы, фамилия

М.П.

Раздел 4.2

Выписка из Единого государственного реестра недвижимости об объекте недвижимости

Сведения о частях земельного участка

Земельный участок			
(вид объекта недвижимости)			
Лист № ___ Раздела **4.2**	Всего листов раздела **4.2 :** ___	Всего разделов: ___	Всего листов выписки: ___
15.09.2021 № 99/2021/417615839			
Кадастровый номер:		**47:01:0000000:50775**	

Номер точки	Координаты, м		Описание закрепления на местности	Средняя квадратическая погрешность определения координат характерных точек границы части земельного участка, м
	X	Y		
1	2	3	4	5
13	538637.92	1301623.37	данные отсутствуют	данные отсутствуют
14	538639.33	1301626.49	данные отсутствуют	данные отсутствуют
15	538668.42	1301685.74	данные отсутствуют	данные отсутствуют
16	538639.3	1301676.35	данные отсутствуют	данные отсутствуют
17	538619.42	1301635.86	данные отсутствуют	данные отсутствуют
18	538609.67	1301614.26	данные отсутствуют	данные отсутствуют
19	542617.79	1311444.21	данные отсутствуют	данные отсутствуют
20	542642.67	1311488.19	данные отсутствуют	данные отсутствуют
21	542625.26	1311502.08	данные отсутствуют	данные отсутствуют
22	542600.39	1311458.14	данные отсутствуют	данные отсутствуют
23	546701.56	1316328.66	данные отсутствуют	данные отсутствуют
24	546694.83	1316340.85	данные отсутствуют	данные отсутствуют
25	546669.91	1316405.37	данные отсутствуют	данные отсутствуют
26	546666.35	1316410.99	данные отсутствуют	данные отсутствуют
27	546664.75	1316404.93	данные отсутствуют	данные отсутствуют
28	546665.79	1316403.29	данные отсутствуют	данные отсутствуют
29	546689.26	1316342.52	данные отсутствуют	данные отсутствуют

Государственный регистратор		ФГИС ЕГРН
полное наименование должности	подпись	инициалы, фамилия

М.П.

Раздел 4.2

Выписка из Единого государственного реестра недвижимости об объекте недвижимости

Сведения о частях земельного участка

Земельный участок			
(вид объекта недвижимости)			
Лист № ___ Раздела **4.2**	Всего листов раздела **4.2 :** ___	Всего разделов: ___	Всего листов выписки: ___
15.09.2021 № 99/2021/417615839			
Кадастровый номер:		**47:01:0000000:50775**	

Номер точки	Координаты, м		Описание закрепления на местности	Средняя квадратическая погрешность определения координат характерных точек границы части земельного участка, м
	X	Y		
1	2	3	4	5
30	546700.69	1316329.41	данные отсутствуют	данные отсутствуют
31	546425.82	1315529.39	данные отсутствуют	данные отсутствуют
32	546428.53	1315529.5	данные отсутствуют	данные отсутствуют
33	546428.35	1315529.69	данные отсутствуют	данные отсутствуют
34	546426.39	1315529.79	данные отсутствуют	данные отсутствуют
35	546422.03	1315529.25	данные отсутствуют	данные отсутствуют
36	546427.29	1315540.33	данные отсутствуют	данные отсутствуют
37	546424.33	1315551.42	данные отсутствуют	данные отсутствуют
38	546419.6	1315551.24	данные отсутствуют	данные отсутствуют
39	546422.41	1315540.77	данные отсутствуют	данные отсутствуют
40	546416.85	1315529.05	данные отсутствуют	данные отсутствуют
41	546509.98	1315533.03	данные отсутствуют	данные отсутствуют
42	546510.68	1315533.07	данные отсутствуют	данные отсутствуют
43	546510.67	1315533.41	данные отсутствуют	данные отсутствуют
44	545990.65	1315491.85	данные отсутствуют	данные отсутствуют
45	545990.45	1315493.96	данные отсутствуют	данные отсутствуют
46	545991.46	1315514.57	данные отсутствуют	данные отсутствуют

Государственный регистратор		ФГИС ЕГРН
полное наименование должности	подпись	инициалы, фамилия

М.П.

Раздел 4.2

Выписка из Единого государственного реестра недвижимости об объекте недвижимости

Сведения о частях земельного участка

Земельный участок			
(вид объекта недвижимости)			
Лист № ___ Раздела **4.2**	Всего листов раздела **4.2 :** ___	Всего разделов: ___	Всего листов выписки: ___
15.09.2021 № 99/2021/417615839			
Кадастровый номер:		**47:01:0000000:50775**	

Номер точки	Координаты, м		Описание закрепления на местности	Средняя квадратическая погрешность определения координат характерных точек границы части земельного участка, м
	X	Y		
1	2	3	4	5
47	545986.81	1315513.54	данные отсутствуют	данные отсутствуют
48	545985.93	1315495.2	данные отсутствуют	данные отсутствуют
49	545969.6	1315487.18	данные отсутствуют	данные отсутствуют
50	547077.02	1315751.64	данные отсутствуют	данные отсутствуют
51	547092.59	1315757.75	данные отсутствуют	данные отсутствуют
52	547098.69	1315760.16	данные отсутствуют	данные отсутствуют
53	547098.49	1315765.02	данные отсутствуют	данные отсутствуют
54	547090.91	1315762.04	данные отсутствуют	данные отсутствуют
55	547076.82	1315756.5	данные отсутствуют	данные отсутствуют
56	547090.11	1315864.67	данные отсутствуют	данные отсутствуют
57	547090.18	1315864.76	данные отсутствуют	данные отсутствуют
58	547089.43	1315871.4	данные отсутствуют	данные отсутствуют
59	547088.53	1315870.22	данные отсутствуют	данные отсутствуют
60	547069.29	1315877.65	данные отсутствуют	данные отсутствуют
61	547066.54	1315877.98	данные отсутствуют	данные отсутствуют
62	547067.08	1315873.28	данные отсутствуют	данные отсутствуют
63	547068.18	1315873.15	данные отсутствуют	данные отсутствуют

Государственный регистратор		ФГИС ЕГРН
полное наименование должности	подпись	инициалы, фамилия

М.П.

Раздел 4.2

Выписка из Единого государственного реестра недвижимости об объекте недвижимости

Сведения о частях земельного участка

Земельный участок			
(вид объекта недвижимости)			
Лист № ___ Раздела **4.2**	Всего листов раздела **4.2 :** ___	Всего разделов: ___	Всего листов выписки: ___
15.09.2021 № 99/2021/417615839			
Кадастровый номер:		**47:01:0000000:50775**	

Номер точки	Координаты, м		Описание закрепления на местности	Средняя квадратическая погрешность определения координат характерных точек границы части земельного участка, м
	X	Y		
1	2	3	4	5
64	547060.11	1315694.97	данные отсутствуют	данные отсутствуют
65	547090.32	1315701.96	данные отсутствуют	данные отсутствуют
66	547091.13	1315700.76	данные отсутствуют	данные отсутствуют
67	547093.43	1315703.98	данные отсутствуют	данные отсутствуют
68	547094.1	1315707.85	данные отсутствуют	данные отсутствуют
69	547090.73	1315706.78	данные отсутствуют	данные отсутствуют
70	547063.74	1315700.52	данные отсутствуют	данные отсутствуют
71	547071.6	1315715.35	данные отсутствуют	данные отсутствуют
72	547070.2	1315715.88	данные отсутствуют	данные отсутствуют
73	547062.31	1315702.77	данные отсутствуют	данные отсутствуют
74	547056.92	1315698.72	данные отсутствуют	данные отсутствуют
75	547056.9	1315698.71	данные отсутствуют	данные отсутствуют
76	547044.57	1315689.46	данные отсутствуют	данные отсутствуют
77	547009.57	1316106.14	данные отсутствуют	данные отсутствуют
78	547028.63	1316115.63	данные отсутствуют	данные отсутствуют
79	547025.32	1316119.12	данные отсутствуют	данные отсутствуют
80	547009.16	1316111.07	данные отсутствуют	данные отсутствуют

Государственный регистратор		ФГИС ЕГРН
полное наименование должности	подпись	инициалы, фамилия

М.П.

Раздел 4.2

Выписка из Единого государственного реестра недвижимости об объекте недвижимости

Сведения о частях земельного участка

Земельный участок			
(вид объекта недвижимости)			
Лист № ___ Раздела **4.2**	Всего листов раздела **4.2 :** ___	Всего разделов: ___	Всего листов выписки: ___
15.09.2021 № 99/2021/417615839			
Кадастровый номер:		**47:01:0000000:50775**	

Номер точки	Координаты, м		Описание закрепления на местности	Средняя квадратическая погрешность определения координат характерных точек границы части земельного участка, м
	X	Y		
1	2	3	4	5
81	547007.84	1316134.99	данные отсутствуют	данные отсутствуют
82	547003.05	1316138.5	данные отсутствуют	данные отсутствуют
83	547004.49	1316112.11	данные отсутствуют	данные отсутствуют
84	546977.72	1316131.25	данные отсутствуют	данные отсутствуют
85	546962.23	1316141.15	данные отсутствуют	данные отсутствуют
86	547001.3	1316112.51	данные отсутствуют	данные отсутствуют
87	547009.98	1316103.35	данные отсутствуют	данные отсутствуют
88	546757.28	1316286.13	данные отсутствуют	данные отсутствуют
89	546753.9	1316297.53	данные отсутствуют	данные отсутствуют
90	546749.24	1316317.92	данные отсутствуют	данные отсутствуют
91	546742.58	1316322.37	данные отсутствуют	данные отсутствуют
92	546740.19	1316324.42	данные отсутствуют	данные отсутствуют
93	546744.39	1316318.53	данные отсутствуют	данные отсутствуют
94	546749.44	1316296.36	данные отсутствуют	данные отсутствуют
95	546751.3	1316290.12	данные отсутствуют	данные отсутствуют
96	539052.05	1303406.81	данные отсутствуют	данные отсутствуют
97	539094.66	1303463.76	данные отсутствуют	данные отсутствуют

Государственный регистратор		ФГИС ЕГРН
полное наименование должности	подпись	инициалы, фамилия

М.П.

Раздел 4.2

Выписка из Единого государственного реестра недвижимости об объекте недвижимости

Сведения о частях земельного участка

Земельный участок			
(вид объекта недвижимости)			
Лист № ___ Раздела **4.2**	Всего листов раздела **4.2 :** ___	Всего разделов: ___	Всего листов выписки: ___
15.09.2021 № 99/2021/417615839			
Кадастровый номер:		**47:01:0000000:50775**	

Номер точки	Координаты, м		Описание закрепления на местности	Средняя квадратическая погрешность определения координат характерных точек границы части земельного участка, м
	X	Y		
1	2	3	4	5
98	539121.62	1303505.39	данные отсутствуют	данные отсутствуют
99	539123.44	1303510.2	данные отсутствуют	данные отсутствуют
100	539118.33	1303507.15	данные отсутствуют	данные отсутствуют
101	539074.28	1303451.71	данные отсутствуют	данные отсутствуют
102	539028.07	1303392.73	данные отсутствуют	данные отсутствуют
103	539037.15	1303388.7	данные отсутствуют	данные отсутствуют
104	556204.94	1329958.65	данные отсутствуют	данные отсутствуют
105	556167.8	1329983.58	данные отсутствуют	данные отсутствуют
106	556162.1	1329985.95	данные отсутствуют	данные отсутствуют
107	556153.9	1329965.53	данные отсутствуют	данные отсутствуют
108	556157.34	1329964.1	данные отсутствуют	данные отсутствуют
109	556196.55	1329937.78	данные отсутствуют	данные отсутствуют
110	555744.35	1330419.7	данные отсутствуют	данные отсутствуют
111	555742.51	1330423.48	данные отсутствуют	данные отсутствуют
112	555717.7	1330424.16	данные отсутствуют	данные отсутствуют
113	555724.34	1330410.54	данные отсутствуют	данные отсутствуют
114	555740.19	1330373.54	данные отсутствуют	данные отсутствуют

Государственный регистратор		ФГИС ЕГРН
полное наименование должности	подпись	инициалы, фамилия

М.П.

Раздел 4.2

Выписка из Единого государственного реестра недвижимости об объекте недвижимости

Сведения о частях земельного участка

Земельный участок			
(вид объекта недвижимости)			
Лист № ___ Раздела **4.2**	Всего листов раздела **4.2 :** ___	Всего разделов: ___	Всего листов выписки: ___
15.09.2021 № 99/2021/417615839			
Кадастровый номер:		**47:01:0000000:50775**	

Номер точки	Координаты, м		Описание закрепления на местности	Средняя квадратическая погрешность определения координат характерных точек границы части земельного участка, м
	X	Y		
1	2	3	4	5
115	555764.41	1330372.88	данные отсутствуют	данные отсутствуют
116	546133.59	1315509.58	данные отсутствуют	данные отсутствуют
117	546130.8	1315514.29	данные отсутствуют	данные отсутствуют
118	546138.04	1315515.4	данные отсутствуют	данные отсутствуют
119	546140.45	1315511.29	данные отсутствуют	данные отсутствуют
120	546164.37	1315517.09	данные отсутствуют	данные отсутствуют
121	546164.57	1315522.3	данные отсутствуют	данные отсутствуют
122	546166.59	1315522.46	данные отсутствуют	данные отсутствуют
123	546170.21	1315539.77	данные отсутствуют	данные отсутствуют
124	546166.5	1315539.49	данные отсутствуют	данные отсутствуют
125	546116.7	1315528.64	данные отсутствуют	данные отсутствуют
126	546112.89	1315510.43	данные отсутствуют	данные отсутствуют
127	546113.94	1315510.49	данные отсутствуют	данные отсутствуют
128	546116.91	1315506.05	данные отсутствуют	данные отсутствуют
129	555221.18	1326445.46	данные отсутствуют	данные отсутствуют
130	555240.8	1326456.34	данные отсутствуют	данные отсутствуют
131	555268.68	1326468.41	данные отсутствуют	данные отсутствуют

Государственный регистратор		ФГИС ЕГРН
полное наименование должности	подпись	инициалы, фамилия

М.П.

Раздел 4.2

Выписка из Единого государственного реестра недвижимости об объекте недвижимости

Сведения о частях земельного участка

Земельный участок			
(вид объекта недвижимости)			
Лист № ___ Раздела **4.2**	Всего листов раздела **4.2 :** ___	Всего разделов: ___	Всего листов выписки: ___
15.09.2021 № 99/2021/417615839			
Кадастровый номер:		**47:01:0000000:50775**	

Номер точки	Координаты, м		Описание закрепления на местности	Средняя квадратическая погрешность определения координат характерных точек границы части земельного участка, м
	X	Y		
1	2	3	4	5
132	555283.9	1326497.38	данные отсутствуют	данные отсутствуют
133	555266.53	1326491.47	данные отсутствуют	данные отсутствуют
134	555241.12	1326480.46	данные отсутствуют	данные отсутствуют
135	555227.9	1326455.3	данные отсутствуют	данные отсутствуют
136	556686.83	1329660.14	данные отсутствуют	данные отсутствуют
137	556681.95	1329660.6	данные отсутствуют	данные отсутствуют
138	556657.21	1329664.99	данные отсутствуют	данные отсутствуют
139	556653.51	1329643.3	данные отсутствуют	данные отсутствуют
140	556679	1329638.78	данные отсутствуют	данные отсутствуют
141	556683.12	1329638.39	данные отсутствуют	данные отсутствуют
142	555760.92	1330326	данные отсутствуют	данные отсутствуют
143	555783.32	1330329.76	данные отсутствуют	данные отсутствуют
144	555770.79	1330358.07	данные отсутствуют	данные отсутствуют
145	555748.43	1330354.32	данные отсутствуют	данные отсутствуют
146	555749.6	1330351.58	данные отсутствуют	данные отсутствуют
147	538130.76	1299736.78	данные отсутствуют	данные отсутствуют
148	538133.21	1299740.91	данные отсутствуют	данные отсутствуют

Государственный регистратор		ФГИС ЕГРН
полное наименование должности	подпись	инициалы, фамилия

М.П.

Раздел 4.2

Выписка из Единого государственного реестра недвижимости об объекте недвижимости

Сведения о частях земельного участка

Земельный участок			
(вид объекта недвижимости)			
Лист № ___ Раздела **4.2**	Всего листов раздела **4.2 :** ___	Всего разделов: ___	Всего листов выписки: ___
15.09.2021 № 99/2021/417615839			
Кадастровый номер:		**47:01:0000000:50775**	

Номер точки	Координаты, м		Описание закрепления на местности	Средняя квадратическая погрешность определения координат характерных точек границы части земельного участка, м
	X	Y		
1	2	3	4	5
148	538133.21	1299740.91	данные отсутствуют	данные отсутствуют
149	538155.73	1299801.47	данные отсутствуют	данные отсутствуют
149	538155.73	1299801.47	данные отсутствуют	данные отсутствуют
150	538157.88	1299810.05	данные отсутствуют	данные отсутствуют
151	538154.79	1299811.32	данные отсутствуют	данные отсутствуют
152	538142.37	1299816.59	данные отсутствуют	данные отсутствуют
153	538137.38	1299818.74	данные отсутствуют	данные отсутствуют
154	538134.42	1299806.94	данные отсутствуют	данные отсутствуют
154	538134.42	1299806.94	данные отсутствуют	данные отсутствуют
155	538113.92	1299751.51	данные отсутствуют	данные отсутствуют
155	538113.92	1299751.51	данные отсутствуют	данные отсутствуют
156	538110.26	1299745.34	данные отсутствуют	данные отсутствуют
157	538113.38	1299744.04	данные отсутствуют	данные отсутствуют
158	538126.07	1299738.7	данные отсутствуют	данные отсутствуют
159	542671.74	1311539.49	данные отсутствуют	данные отсутствуют
160	542689.58	1311570.87	данные отсутствуют	данные отсутствуют
161	542708.04	1311608.34	данные отсутствуют	данные отсутствуют

Государственный регистратор		ФГИС ЕГРН
полное наименование должности	подпись	инициалы, фамилия

М.П.

Раздел 4.2

Выписка из Единого государственного реестра недвижимости об объекте недвижимости

Сведения о частях земельного участка

Земельный участок			
(вид объекта недвижимости)			
Лист № ___ Раздела **4.2**	Всего листов раздела **4.2 :** ___	Всего разделов: ___	Всего листов выписки: ___
15.09.2021 № 99/2021/417615839			
Кадастровый номер:		**47:01:0000000:50775**	

Номер точки	Координаты, м		Описание закрепления на местности	Средняя квадратическая погрешность определения координат характерных точек границы части земельного участка, м
	X	Y		
1	2	3	4	5
162	542689.33	1311620.14	данные отсутствуют	данные отсутствуют
163	542670.14	1311581.18	данные отсутствуют	данные отсутствуют
164	542653.11	1311551.24	данные отсутствуют	данные отсутствуют
165	543590.34	1314972.44	данные отсутствуют	данные отсутствуют
165	543590.34	1314972.44	данные отсутствуют	данные отсутствуют
166	543590.57	1314973.22	данные отсутствуют	данные отсутствуют
167	543589.86	1314977.87	данные отсутствуют	данные отсутствуют
168	543573.93	1314985.55	данные отсутствуют	данные отсутствуют
169	543564.54	1314989.77	данные отсутствуют	данные отсутствуют
170	543563.89	1314989.7	данные отсутствуют	данные отсутствуют
171	543561.15	1314986.72	данные отсутствуют	данные отсутствуют
171	543561.15	1314986.72	данные отсутствуют	данные отсутствуют
172	545941.6	1315480.96	данные отсутствуют	данные отсутствуют
173	545958.32	1315484.67	данные отсутствуют	данные отсутствуют
174	545948.95	1315489.6	данные отсутствуют	данные отсутствуют
175	545935.12	1315487.92	данные отсутствуют	данные отсутствуют
176	545924.33	1315480.05	данные отсутствуют	данные отсутствуют

Государственный регистратор		ФГИС ЕГРН
полное наименование должности	подпись	инициалы, фамилия

М.П.

Раздел 4.2

Выписка из Единого государственного реестра недвижимости об объекте недвижимости

Сведения о частях земельного участка

Земельный участок			
(вид объекта недвижимости)			
Лист № ___ Раздела **4.2**	Всего листов раздела **4.2 :** ___	Всего разделов: ___	Всего листов выписки: ___
15.09.2021 № 99/2021/417615839			
Кадастровый номер:		**47:01:0000000:50775**	

Номер точки	Координаты, м		Описание закрепления на местности	Средняя квадратическая погрешность определения координат характерных точек границы части земельного участка, м
	X	Y		
1	2	3	4	5
177	545359.27	1315647.18	данные отсутствуют	данные отсутствуют
178	545296.98	1315655.14	данные отсутствуют	данные отсутствуют
179	545294.92	1315654.81	данные отсутствуют	данные отсутствуют
180	545332.38	1315648.8	данные отсутствуют	данные отсутствуют
181	545368.12	1315638.23	данные отсутствуют	данные отсутствуют
182	543595.19	1314851.26	данные отсутствуют	данные отсутствуют
183	543577.48	1314891.56	данные отсутствуют	данные отсутствуют
184	543574.06	1314922.04	данные отсутствуют	данные отсутствуют
185	543579.28	1314951.6	данные отсутствуют	данные отсутствуют
186	543587.77	1314963.79	данные отсутствуют	данные отсутствуют
187	543555.46	1314980.54	данные отсутствуют	данные отсутствуют
188	543555.31	1314965.5	данные отсутствуют	данные отсутствуют
189	543557.84	1314958.14	данные отсутствуют	данные отсутствуют
190	543551.84	1314922.74	данные отсутствуют	данные отсутствуют
191	543555.99	1314885.77	данные отсутствуют	данные отсутствуют
192	543567.91	1314858.65	данные отсутствуют	данные отсутствуют
193	543587.8	1314852.72	данные отсутствуют	данные отсутствуют

Государственный регистратор		ФГИС ЕГРН
полное наименование должности	подпись	инициалы, фамилия

М.П.

Раздел 4.2

Выписка из Единого государственного реестра недвижимости об объекте недвижимости

Сведения о частях земельного участка

Земельный участок			
(вид объекта недвижимости)			
Лист № ___ Раздела **4.2**	Всего листов раздела **4.2 :** ___	Всего разделов: ___	Всего листов выписки: ___
15.09.2021 № 99/2021/417615839			
Кадастровый номер:		**47:01:0000000:50775**	

Номер точки	Координаты, м		Описание закрепления на местности	Средняя квадратическая погрешность определения координат характерных точек границы части земельного участка, м
	X	Y		
1	2	3	4	5
194	543603.95	1314834.38	данные отсутствуют	данные отсутствуют
195	537974.25	1299612.32	данные отсутствуют	данные отсутствуют
196	537997.6	1299626.86	данные отсутствуют	данные отсутствуют
197	538017.16	1299641.04	данные отсутствуют	данные отсутствуют
198	538100.78	1299693.18	данные отсутствуют	данные отсутствуют
199	538112.88	1299706.64	данные отсутствуют	данные отсутствуют
200	538175.01	1299878.39	данные отсутствуют	данные отсутствуют
201	538194.83	1299953.89	данные отсутствуют	данные отсутствуют
202	538182.57	1299959.08	данные отсутствуют	данные отсутствуют
203	538174.32	1299962.4	данные отсутствуют	данные отсутствуют
204	538153.71	1299883.89	данные отсутствуют	данные отсутствуют
205	538095.07	1299719.74	данные отсутствуют	данные отсутствуют
206	538086.44	1299710.14	данные отсутствуют	данные отсутствуют
207	538004.92	1299659.34	данные отсутствуют	данные отсутствуют
208	537985.31	1299645.12	данные отсутствуют	данные отсутствуют
209	537949.31	1299622.7	данные отсутствуют	данные отсутствуют
210	552838.71	1336631.68	данные отсутствуют	данные отсутствуют

Государственный регистратор		ФГИС ЕГРН
полное наименование должности	подпись	инициалы, фамилия

М.П.

Раздел 4.2

Выписка из Единого государственного реестра недвижимости об объекте недвижимости

Сведения о частях земельного участка

Земельный участок			
(вид объекта недвижимости)			
Лист № ___ Раздела **4.2**	Всего листов раздела **4.2 :** ___	Всего разделов: ___	Всего листов выписки: ___
15.09.2021 № 99/2021/417615839			
Кадастровый номер:		**47:01:0000000:50775**	

Номер точки	Координаты, м		Описание закрепления на местности	Средняя квадратическая погрешность определения координат характерных точек границы части земельного участка, м
	X	Y		
1	2	3	4	5
211	552849.25	1336634.11	данные отсутствуют	данные отсутствуют
212	552851.72	1336646.8	данные отсутствуют	данные отсутствуют
213	552849.58	1336661.59	данные отсутствуют	данные отсутствуют
214	552856.02	1336710.76	данные отсутствуют	данные отсутствуют
215	552857.21	1336735.98	данные отсутствуют	данные отсутствуют
216	552858.46	1336789.59	данные отсутствуют	данные отсутствуют
217	552858.04	1336789.3	данные отсутствуют	данные отсутствуют
218	552855.4	1336785.48	данные отсутствуют	данные отсутствуют
219	552845.25	1336714.59	данные отсутствуют	данные отсутствуют
220	552836.79	1336640.35	данные отсутствуют	данные отсутствуют
221	552836.33	1336634.11	данные отсутствуют	данные отсутствуют
222	552836.18	1336632.07	данные отсутствуют	данные отсутствуют
223	555743.29	1330421.87	данные отсутствуют	данные отсутствуют
224	555733.79	1330441.37	данные отсутствуют	данные отсутствуют
225	555711.49	1330436.88	данные отсутствуют	данные отсутствуют
226	555721	1330417.38	данные отсутствуют	данные отсутствуют
227	552849.15	1336462.9	данные отсутствуют	данные отсутствуют

Государственный регистратор		ФГИС ЕГРН
полное наименование должности	подпись	инициалы, фамилия

М.П.

Раздел 4.2

Выписка из Единого государственного реестра недвижимости об объекте недвижимости

Сведения о частях земельного участка

Земельный участок			
(вид объекта недвижимости)			
Лист № ___ Раздела **4.2**	Всего листов раздела **4.2 :** ___	Всего разделов: ___	Всего листов выписки: ___
15.09.2021 № 99/2021/417615839			
Кадастровый номер:		**47:01:0000000:50775**	

Номер точки	Координаты, м		Описание закрепления на местности	Средняя квадратическая погрешность определения координат характерных точек границы части земельного участка, м
	X	Y		
1	2	3	4	5
228	552847.74	1336474.71	данные отсутствуют	данные отсутствуют
229	552840.8	1336532.93	данные отсутствуют	данные отсутствуют
230	552839.45	1336555.14	данные отсутствуют	данные отсутствуют
231	552842.46	1336565.99	данные отсутствуют	данные отсутствуют
232	552841.94	1336580.02	данные отсутствуют	данные отсутствуют
233	552835.9	1336586.99	данные отсутствуют	данные отсутствуют
234	552833.99	1336587.13	данные отсутствуют	данные отсутствуют
235	552836.89	1336574.32	данные отсутствуют	данные отсутствуют
236	552834.29	1336539.51	данные отсутствуют	данные отсутствуют
237	552837.7	1336504.74	данные отсутствуют	данные отсутствуют
238	552840.94	1336467.88	данные отсутствуют	данные отсутствуют
239	552841.68	1336466.12	данные отсутствуют	данные отсутствуют
240	552842.88	1336464.76	данные отсутствуют	данные отсутствуют
241	552844.37	1336463.79	данные отсутствуют	данные отсутствуют
242	556720.59	1328926.61	данные отсутствуют	данные отсутствуют
243	556772.28	1328947.31	данные отсутствуют	данные отсутствуют
244	556736.85	1328940.53	данные отсутствуют	данные отсутствуют

Государственный регистратор		ФГИС ЕГРН
полное наименование должности	подпись	инициалы, фамилия

М.П.

Раздел 4.2

Выписка из Единого государственного реестра недвижимости об объекте недвижимости

Сведения о частях земельного участка

Земельный участок			
(вид объекта недвижимости)			
Лист № ___ Раздела **4.2**	Всего листов раздела **4.2 :** ___	Всего разделов: ___	Всего листов выписки: ___
15.09.2021 № 99/2021/417615839			
Кадастровый номер:		**47:01:0000000:50775**	

Номер точки	Координаты, м		Описание закрепления на местности	Средняя квадратическая погрешность определения координат характерных точек границы части земельного участка, м
	X	Y		
1	2	3	4	5
245	556729.95	1328948.04	данные отсутствуют	данные отсутствуют
246	556727.34	1328946.99	данные отсутствуют	данные отсутствуют
247	556722.82	1328945.19	данные отсутствуют	данные отсутствуют
248	556710.63	1328937.44	данные отсутствуют	данные отсутствуют
249	555872.92	1330070	данные отсутствуют	данные отсутствуют
250	555889.66	1330047.14	данные отсутствуют	данные отсутствуют
251	555911.27	1330026.02	данные отсутствуют	данные отсутствуют
251	555911.27	1330026.02	данные отсутствуют	данные отсутствуют
252	555951.69	1330005.89	данные отсутствуют	данные отсутствуют
252	555951.69	1330005.89	данные отсутствуют	данные отсутствуют
253	555997.01	1329991.38	данные отсутствуют	данные отсутствуют
253	555997.01	1329991.38	данные отсутствуют	данные отсутствуют
254	556021.19	1329986.54	данные отсутствуют	данные отсутствуют
255	556031.92	1329986.25	данные отсутствуют	данные отсутствуют
256	556024.99	1329989.6	данные отсутствуют	данные отсутствуют
257	555964.41	1330017.64	данные отсутствуют	данные отсутствуют
258	555909.61	1330042.99	данные отсутствуют	данные отсутствуют

Государственный регистратор		ФГИС ЕГРН
полное наименование должности	подпись	инициалы, фамилия

М.П.

Раздел 4.2

Выписка из Единого государственного реестра недвижимости об объекте недвижимости

Сведения о частях земельного участка

Земельный участок			
(вид объекта недвижимости)			
Лист № ___ Раздела **4.2**	Всего листов раздела **4.2 :** ___	Всего разделов: ___	Всего листов выписки: ___
15.09.2021 № 99/2021/417615839			
Кадастровый номер:		**47:01:0000000:50775**	

Номер точки	Координаты, м		Описание закрепления на местности	Средняя квадратическая погрешность определения координат характерных точек границы части земельного участка, м
	X	Y		
1	2	3	4	5
259	556595.51	1328835.78	данные отсутствуют	данные отсутствуют
260	556588.21	1328859.52	данные отсутствуют	данные отсутствуют
261	556570.78	1328848.43	данные отсутствуют	данные отсутствуют
262	556569.49	1328847.61	данные отсутствуют	данные отсутствуют
263	556576.22	1328825.7	данные отсутствуют	данные отсутствуют
264	555999.65	1329990.85	данные отсутствуют	данные отсутствуют
265	555927.36	1330024.66	данные отсутствуют	данные отсутствуют
266	555899.86	1330037.18	данные отсутствуют	данные отсутствуют
267	536575.36	1298367.57	данные отсутствуют	данные отсутствуют
268	536600.12	1298357.79	данные отсутствуют	данные отсутствуют
269	536628.7	1298369.34	данные отсутствуют	данные отсутствуют
270	536627.26	1298370.07	данные отсутствуют	данные отсутствуют
271	536599.21	1298381.15	данные отсутствуют	данные отсутствуют
272	536571.87	1298370.1	данные отсутствуют	данные отсутствуют

Государственный регистратор		ФГИС ЕГРН
полное наименование должности	подпись	инициалы, фамилия

М.П.

Раздел 4.2

Выписка из Единого государственного реестра недвижимости об объекте недвижимости

Сведения о частях земельного участка

Земельный участок			
(вид объекта недвижимости)			
Лист № ___ Раздела **4.2**	Всего листов раздела **4.2 :** ___	Всего разделов: ___	Всего листов выписки: ___
15.09.2021 № 99/2021/417615839			
Кадастровый номер:		**47:01:0000000:50775**	

Сведения о характерных точках границы части (частей) земельного участка

Учетный номер части: 13

Система координат: МСК 53 (Зона-2)
Зона №

Номер точки	Координаты, м		Описание закрепления на местности	Средняя квадратическая погрешность определения координат характерных точек границы части земельного участка, м
	X	Y		
1	2	3	4	5
1	538146.57	1299767.22	данные отсутствуют	данные отсутствуют
1	538146.57	1299767.22	данные отсутствуют	данные отсутствуют
1	538146.57	1299767.22	данные отсутствуют	данные отсутствуют
2	538150.04	1299780.18	данные отсутствуют	данные отсутствуют
3	538139.85	1299784.35	данные отсутствуют	данные отсутствуют
4	538129.51	1299788.57	данные отсутствуют	данные отсутствуют
5	538125.91	1299775.13	данные отсутствуют	данные отсутствуют
5	538125.91	1299775.13	данные отсутствуют	данные отсутствуют
5	538125.91	1299775.13	данные отсутствуют	данные отсутствуют
6	538122.6	1299768.61	данные отсутствуют	данные отсутствуют
7	538131.15	1299765.12	данные отсутствуют	данные отсутствуют
8	538143.04	1299760.26	данные отсутствуют	данные отсутствуют
9	542618.28	1311445.09	данные отсутствуют	данные отсутствуют
10	542642.23	1311487.41	данные отсутствуют	данные отсутствуют
11	542624.83	1311501.33	данные отсутствуют	данные отсутствуют
12	542600.89	1311459.02	данные отсутствуют	данные отсутствуют

Государственный регистратор		ФГИС ЕГРН
полное наименование должности	подпись	инициалы, фамилия

М.П.

Раздел 4.2

Выписка из Единого государственного реестра недвижимости об объекте недвижимости

Сведения о частях земельного участка

Земельный участок			
(вид объекта недвижимости)			
Лист № ___ Раздела **4.2**	Всего листов раздела **4.2 :** ___	Всего разделов: ___	Всего листов выписки: ___
15.09.2021 № 99/2021/417615839			
Кадастровый номер:		**47:01:0000000:50775**	

Номер точки	Координаты, м		Описание закрепления на местности	Средняя квадратическая погрешность определения координат характерных точек границы части земельного участка, м
	X	Y		
1	2	3	4	5
13	538637.92	1301623.37	данные отсутствуют	данные отсутствуют
14	538639.33	1301626.49	данные отсутствуют	данные отсутствуют
15	538668.42	1301685.74	данные отсутствуют	данные отсутствуют
16	538639.3	1301676.35	данные отсутствуют	данные отсутствуют
17	538619.42	1301635.86	данные отсутствуют	данные отсутствуют
18	538609.67	1301614.26	данные отсутствуют	данные отсутствуют
19	542617.79	1311444.21	данные отсутствуют	данные отсутствуют
20	542642.67	1311488.19	данные отсутствуют	данные отсутствуют
21	542625.26	1311502.08	данные отсутствуют	данные отсутствуют
22	542600.39	1311458.14	данные отсутствуют	данные отсутствуют
23	546701.56	1316328.66	данные отсутствуют	данные отсутствуют
24	546694.83	1316340.85	данные отсутствуют	данные отсутствуют
25	546669.91	1316405.37	данные отсутствуют	данные отсутствуют
26	546666.35	1316410.99	данные отсутствуют	данные отсутствуют
27	546664.75	1316404.93	данные отсутствуют	данные отсутствуют
28	546665.79	1316403.29	данные отсутствуют	данные отсутствуют
29	546689.26	1316342.52	данные отсутствуют	данные отсутствуют

Государственный регистратор		ФГИС ЕГРН
полное наименование должности	подпись	инициалы, фамилия

М.П.

Раздел 4.2

Выписка из Единого государственного реестра недвижимости об объекте недвижимости

Сведения о частях земельного участка

Земельный участок			
(вид объекта недвижимости)			
Лист № ___ Раздела **4.2**	Всего листов раздела **4.2 :** ___	Всего разделов: ___	Всего листов выписки: ___
15.09.2021 № 99/2021/417615839			
Кадастровый номер:		**47:01:0000000:50775**	

Номер точки	Координаты, м		Описание закрепления на местности	Средняя квадратическая погрешность определения координат характерных точек границы части земельного участка, м
	X	Y		
1	2	3	4	5
30	546700.69	1316329.41	данные отсутствуют	данные отсутствуют
31	546425.82	1315529.39	данные отсутствуют	данные отсутствуют
32	546428.53	1315529.5	данные отсутствуют	данные отсутствуют
33	546428.35	1315529.69	данные отсутствуют	данные отсутствуют
34	546426.39	1315529.79	данные отсутствуют	данные отсутствуют
35	546422.03	1315529.25	данные отсутствуют	данные отсутствуют
36	546427.29	1315540.33	данные отсутствуют	данные отсутствуют
37	546424.33	1315551.42	данные отсутствуют	данные отсутствуют
38	546419.6	1315551.24	данные отсутствуют	данные отсутствуют
39	546422.41	1315540.77	данные отсутствуют	данные отсутствуют
40	546416.85	1315529.05	данные отсутствуют	данные отсутствуют
41	546509.98	1315533.03	данные отсутствуют	данные отсутствуют
42	546510.68	1315533.07	данные отсутствуют	данные отсутствуют
43	546510.67	1315533.41	данные отсутствуют	данные отсутствуют
44	545990.65	1315491.85	данные отсутствуют	данные отсутствуют
45	545990.45	1315493.96	данные отсутствуют	данные отсутствуют
46	545991.46	1315514.57	данные отсутствуют	данные отсутствуют

Государственный регистратор		ФГИС ЕГРН
полное наименование должности	подпись	инициалы, фамилия

М.П.

Раздел 4.2

Выписка из Единого государственного реестра недвижимости об объекте недвижимости

Сведения о частях земельного участка

Земельный участок			
(вид объекта недвижимости)			
Лист № ___ Раздела **4.2**	Всего листов раздела **4.2 :** ___	Всего разделов: ___	Всего листов выписки: ___
15.09.2021 № 99/2021/417615839			
Кадастровый номер:		**47:01:0000000:50775**	

Номер точки	Координаты, м		Описание закрепления на местности	Средняя квадратическая погрешность определения координат характерных точек границы части земельного участка, м
	X	Y		
1	2	3	4	5
47	545986.81	1315513.54	данные отсутствуют	данные отсутствуют
48	545985.93	1315495.2	данные отсутствуют	данные отсутствуют
49	545969.6	1315487.18	данные отсутствуют	данные отсутствуют
50	547077.02	1315751.64	данные отсутствуют	данные отсутствуют
51	547092.59	1315757.75	данные отсутствуют	данные отсутствуют
52	547098.69	1315760.16	данные отсутствуют	данные отсутствуют
53	547098.49	1315765.02	данные отсутствуют	данные отсутствуют
54	547090.91	1315762.04	данные отсутствуют	данные отсутствуют
55	547076.82	1315756.5	данные отсутствуют	данные отсутствуют
56	547090.11	1315864.67	данные отсутствуют	данные отсутствуют
57	547090.18	1315864.76	данные отсутствуют	данные отсутствуют
58	547089.43	1315871.4	данные отсутствуют	данные отсутствуют
59	547088.53	1315870.22	данные отсутствуют	данные отсутствуют
60	547069.29	1315877.65	данные отсутствуют	данные отсутствуют
61	547066.54	1315877.98	данные отсутствуют	данные отсутствуют
62	547067.08	1315873.28	данные отсутствуют	данные отсутствуют
63	547068.18	1315873.15	данные отсутствуют	данные отсутствуют

Государственный регистратор		ФГИС ЕГРН
полное наименование должности	подпись	инициалы, фамилия

М.П.

Раздел 4.2

Выписка из Единого государственного реестра недвижимости об объекте недвижимости

Сведения о частях земельного участка

Земельный участок			
(вид объекта недвижимости)			
Лист № ___ Раздела **4.2**	Всего листов раздела **4.2 :** ___	Всего разделов: ___	Всего листов выписки: ___
15.09.2021 № 99/2021/417615839			
Кадастровый номер:		**47:01:0000000:50775**	

Номер точки	Координаты, м		Описание закрепления на местности	Средняя квадратическая погрешность определения координат характерных точек границы части земельного участка, м
	X	Y		
1	2	3	4	5
64	547060.11	1315694.97	данные отсутствуют	данные отсутствуют
65	547090.32	1315701.96	данные отсутствуют	данные отсутствуют
66	547091.13	1315700.76	данные отсутствуют	данные отсутствуют
67	547093.43	1315703.98	данные отсутствуют	данные отсутствуют
68	547094.1	1315707.85	данные отсутствуют	данные отсутствуют
69	547090.73	1315706.78	данные отсутствуют	данные отсутствуют
70	547063.74	1315700.52	данные отсутствуют	данные отсутствуют
71	547071.6	1315715.35	данные отсутствуют	данные отсутствуют
72	547070.2	1315715.88	данные отсутствуют	данные отсутствуют
73	547062.31	1315702.77	данные отсутствуют	данные отсутствуют
74	547056.92	1315698.72	данные отсутствуют	данные отсутствуют
75	547056.9	1315698.71	данные отсутствуют	данные отсутствуют
76	547044.57	1315689.46	данные отсутствуют	данные отсутствуют
77	547009.57	1316106.14	данные отсутствуют	данные отсутствуют
78	547028.63	1316115.63	данные отсутствуют	данные отсутствуют
79	547025.32	1316119.12	данные отсутствуют	данные отсутствуют
80	547009.16	1316111.07	данные отсутствуют	данные отсутствуют

Государственный регистратор		ФГИС ЕГРН
полное наименование должности	подпись	инициалы, фамилия

М.П.

Раздел 4.2

Выписка из Единого государственного реестра недвижимости об объекте недвижимости

Сведения о частях земельного участка

Земельный участок			
(вид объекта недвижимости)			
Лист № ___ Раздела **4.2**	Всего листов раздела **4.2 :** ___	Всего разделов: ___	Всего листов выписки: ___
15.09.2021 № 99/2021/417615839			
Кадастровый номер:		**47:01:0000000:50775**	

Номер точки	Координаты, м		Описание закрепления на местности	Средняя квадратическая погрешность определения координат характерных точек границы части земельного участка, м
	X	Y		
1	2	3	4	5
81	547007.84	1316134.99	данные отсутствуют	данные отсутствуют
82	547003.05	1316138.5	данные отсутствуют	данные отсутствуют
83	547004.49	1316112.11	данные отсутствуют	данные отсутствуют
84	546977.72	1316131.25	данные отсутствуют	данные отсутствуют
85	546962.23	1316141.15	данные отсутствуют	данные отсутствуют
86	547001.3	1316112.51	данные отсутствуют	данные отсутствуют
87	547009.98	1316103.35	данные отсутствуют	данные отсутствуют
88	546757.28	1316286.13	данные отсутствуют	данные отсутствуют
89	546753.9	1316297.53	данные отсутствуют	данные отсутствуют
90	546749.24	1316317.92	данные отсутствуют	данные отсутствуют
91	546742.58	1316322.37	данные отсутствуют	данные отсутствуют
92	546740.19	1316324.42	данные отсутствуют	данные отсутствуют
93	546744.39	1316318.53	данные отсутствуют	данные отсутствуют
94	546749.44	1316296.36	данные отсутствуют	данные отсутствуют
95	546751.3	1316290.12	данные отсутствуют	данные отсутствуют
96	539052.05	1303406.81	данные отсутствуют	данные отсутствуют
97	539094.66	1303463.76	данные отсутствуют	данные отсутствуют

Государственный регистратор		ФГИС ЕГРН
полное наименование должности	подпись	инициалы, фамилия

М.П.

Раздел 4.2

Выписка из Единого государственного реестра недвижимости об объекте недвижимости

Сведения о частях земельного участка

Земельный участок			
(вид объекта недвижимости)			
Лист № ___ Раздела **4.2**	Всего листов раздела **4.2 :** ___	Всего разделов: ___	Всего листов выписки: ___
15.09.2021 № 99/2021/417615839			
Кадастровый номер:		**47:01:0000000:50775**	

Номер точки	Координаты, м		Описание закрепления на местности	Средняя квадратическая погрешность определения координат характерных точек границы части земельного участка, м
	X	Y		
1	2	3	4	5
98	539121.62	1303505.39	данные отсутствуют	данные отсутствуют
99	539123.44	1303510.2	данные отсутствуют	данные отсутствуют
100	539118.33	1303507.15	данные отсутствуют	данные отсутствуют
101	539074.28	1303451.71	данные отсутствуют	данные отсутствуют
102	539028.07	1303392.73	данные отсутствуют	данные отсутствуют
103	539037.15	1303388.7	данные отсутствуют	данные отсутствуют
104	556204.94	1329958.65	данные отсутствуют	данные отсутствуют
105	556167.8	1329983.58	данные отсутствуют	данные отсутствуют
106	556162.1	1329985.95	данные отсутствуют	данные отсутствуют
107	556153.9	1329965.53	данные отсутствуют	данные отсутствуют
108	556157.34	1329964.1	данные отсутствуют	данные отсутствуют
109	556196.55	1329937.78	данные отсутствуют	данные отсутствуют
110	555744.35	1330419.7	данные отсутствуют	данные отсутствуют
111	555742.51	1330423.48	данные отсутствуют	данные отсутствуют
112	555717.7	1330424.16	данные отсутствуют	данные отсутствуют
113	555724.34	1330410.54	данные отсутствуют	данные отсутствуют
114	555740.19	1330373.54	данные отсутствуют	данные отсутствуют

Государственный регистратор		ФГИС ЕГРН
полное наименование должности	подпись	инициалы, фамилия

М.П.

Раздел 4.2

Выписка из Единого государственного реестра недвижимости об объекте недвижимости

Сведения о частях земельного участка

Земельный участок			
(вид объекта недвижимости)			
Лист № ___ Раздела **4.2**	Всего листов раздела **4.2 :** ___	Всего разделов: ___	Всего листов выписки: ___
15.09.2021 № 99/2021/417615839			
Кадастровый номер:		**47:01:0000000:50775**	

Номер точки	Координаты, м		Описание закрепления на местности	Средняя квадратическая погрешность определения координат характерных точек границы части земельного участка, м
	X	Y		
1	2	3	4	5
115	555764.41	1330372.88	данные отсутствуют	данные отсутствуют
116	546133.59	1315509.58	данные отсутствуют	данные отсутствуют
117	546130.8	1315514.29	данные отсутствуют	данные отсутствуют
118	546138.04	1315515.4	данные отсутствуют	данные отсутствуют
119	546140.45	1315511.29	данные отсутствуют	данные отсутствуют
120	546164.37	1315517.09	данные отсутствуют	данные отсутствуют
121	546164.57	1315522.3	данные отсутствуют	данные отсутствуют
122	546166.59	1315522.46	данные отсутствуют	данные отсутствуют
123	546170.21	1315539.77	данные отсутствуют	данные отсутствуют
124	546166.5	1315539.49	данные отсутствуют	данные отсутствуют
125	546116.7	1315528.64	данные отсутствуют	данные отсутствуют
126	546112.89	1315510.43	данные отсутствуют	данные отсутствуют
127	546113.94	1315510.49	данные отсутствуют	данные отсутствуют
128	546116.91	1315506.05	данные отсутствуют	данные отсутствуют
129	555221.18	1326445.46	данные отсутствуют	данные отсутствуют
130	555240.8	1326456.34	данные отсутствуют	данные отсутствуют
131	555268.68	1326468.41	данные отсутствуют	данные отсутствуют

Государственный регистратор		ФГИС ЕГРН
полное наименование должности	подпись	инициалы, фамилия

М.П.

Раздел 4.2

Выписка из Единого государственного реестра недвижимости об объекте недвижимости

Сведения о частях земельного участка

Земельный участок			
(вид объекта недвижимости)			
Лист № ___ Раздела **4.2**	Всего листов раздела **4.2 :** ___	Всего разделов: ___	Всего листов выписки: ___
15.09.2021 № 99/2021/417615839			
Кадастровый номер:		**47:01:0000000:50775**	

Номер точки	Координаты, м		Описание закрепления на местности	Средняя квадратическая погрешность определения координат характерных точек границы части земельного участка, м
	X	Y		
1	2	3	4	5
132	555283.9	1326497.38	данные отсутствуют	данные отсутствуют
133	555266.53	1326491.47	данные отсутствуют	данные отсутствуют
134	555241.12	1326480.46	данные отсутствуют	данные отсутствуют
135	555227.9	1326455.3	данные отсутствуют	данные отсутствуют
136	556686.83	1329660.14	данные отсутствуют	данные отсутствуют
137	556681.95	1329660.6	данные отсутствуют	данные отсутствуют
138	556657.21	1329664.99	данные отсутствуют	данные отсутствуют
139	556653.51	1329643.3	данные отсутствуют	данные отсутствуют
140	556679	1329638.78	данные отсутствуют	данные отсутствуют
141	556683.12	1329638.39	данные отсутствуют	данные отсутствуют
142	555760.92	1330326	данные отсутствуют	данные отсутствуют
143	555783.32	1330329.76	данные отсутствуют	данные отсутствуют
144	555770.79	1330358.07	данные отсутствуют	данные отсутствуют
145	555748.43	1330354.32	данные отсутствуют	данные отсутствуют
146	555749.6	1330351.58	данные отсутствуют	данные отсутствуют
147	538130.76	1299736.78	данные отсутствуют	данные отсутствуют
148	538133.21	1299740.91	данные отсутствуют	данные отсутствуют

Государственный регистратор		ФГИС ЕГРН
полное наименование должности	подпись	инициалы, фамилия

М.П.

Раздел 4.2

Выписка из Единого государственного реестра недвижимости об объекте недвижимости

Сведения о частях земельного участка

Земельный участок			
(вид объекта недвижимости)			
Лист № ___ Раздела **4.2**	Всего листов раздела **4.2 :** ___	Всего разделов: ___	Всего листов выписки: ___
15.09.2021 № 99/2021/417615839			
Кадастровый номер:		**47:01:0000000:50775**	

Номер точки	Координаты, м		Описание закрепления на местности	Средняя квадратическая погрешность определения координат характерных точек границы части земельного участка, м
	X	Y		
1	2	3	4	5
148	538133.21	1299740.91	данные отсутствуют	данные отсутствуют
149	538155.73	1299801.47	данные отсутствуют	данные отсутствуют
149	538155.73	1299801.47	данные отсутствуют	данные отсутствуют
150	538157.88	1299810.05	данные отсутствуют	данные отсутствуют
151	538154.79	1299811.32	данные отсутствуют	данные отсутствуют
152	538142.37	1299816.59	данные отсутствуют	данные отсутствуют
153	538137.38	1299818.74	данные отсутствуют	данные отсутствуют
154	538134.42	1299806.94	данные отсутствуют	данные отсутствуют
154	538134.42	1299806.94	данные отсутствуют	данные отсутствуют
155	538113.92	1299751.51	данные отсутствуют	данные отсутствуют
155	538113.92	1299751.51	данные отсутствуют	данные отсутствуют
156	538110.26	1299745.34	данные отсутствуют	данные отсутствуют
157	538113.38	1299744.04	данные отсутствуют	данные отсутствуют
158	538126.07	1299738.7	данные отсутствуют	данные отсутствуют
159	542671.74	1311539.49	данные отсутствуют	данные отсутствуют
160	542689.58	1311570.87	данные отсутствуют	данные отсутствуют
161	542708.04	1311608.34	данные отсутствуют	данные отсутствуют

Государственный регистратор		ФГИС ЕГРН
полное наименование должности	подпись	инициалы, фамилия

М.П.

Раздел 4.2

Выписка из Единого государственного реестра недвижимости об объекте недвижимости

Сведения о частях земельного участка

Земельный участок			
(вид объекта недвижимости)			
Лист № ___ Раздела **4.2**	Всего листов раздела **4.2 :** ___	Всего разделов: ___	Всего листов выписки: ___
15.09.2021 № 99/2021/417615839			
Кадастровый номер:		**47:01:0000000:50775**	

Номер точки	Координаты, м		Описание закрепления на местности	Средняя квадратическая погрешность определения координат характерных точек границы части земельного участка, м
	X	Y		
1	2	3	4	5
162	542689.33	1311620.14	данные отсутствуют	данные отсутствуют
163	542670.14	1311581.18	данные отсутствуют	данные отсутствуют
164	542653.11	1311551.24	данные отсутствуют	данные отсутствуют
165	543590.34	1314972.44	данные отсутствуют	данные отсутствуют
165	543590.34	1314972.44	данные отсутствуют	данные отсутствуют
166	543590.57	1314973.22	данные отсутствуют	данные отсутствуют
167	543589.86	1314977.87	данные отсутствуют	данные отсутствуют
168	543573.93	1314985.55	данные отсутствуют	данные отсутствуют
169	543564.54	1314989.77	данные отсутствуют	данные отсутствуют
170	543563.89	1314989.7	данные отсутствуют	данные отсутствуют
171	543561.15	1314986.72	данные отсутствуют	данные отсутствуют
171	543561.15	1314986.72	данные отсутствуют	данные отсутствуют
172	545941.6	1315480.96	данные отсутствуют	данные отсутствуют
173	545958.32	1315484.67	данные отсутствуют	данные отсутствуют
174	545948.95	1315489.6	данные отсутствуют	данные отсутствуют
175	545935.12	1315487.92	данные отсутствуют	данные отсутствуют
176	545924.33	1315480.05	данные отсутствуют	данные отсутствуют

Государственный регистратор		ФГИС ЕГРН
полное наименование должности	подпись	инициалы, фамилия

М.П.

Раздел 4.2

Выписка из Единого государственного реестра недвижимости об объекте недвижимости

Сведения о частях земельного участка

Земельный участок			
(вид объекта недвижимости)			
Лист № ___ Раздела **4.2**	Всего листов раздела **4.2 :** ___	Всего разделов: ___	Всего листов выписки: ___
15.09.2021 № 99/2021/417615839			
Кадастровый номер:		**47:01:0000000:50775**	

Номер точки	Координаты, м		Описание закрепления на местности	Средняя квадратическая погрешность определения координат характерных точек границы части земельного участка, м
	X	Y		
1	2	3	4	5
177	545359.27	1315647.18	данные отсутствуют	данные отсутствуют
178	545296.98	1315655.14	данные отсутствуют	данные отсутствуют
179	545294.92	1315654.81	данные отсутствуют	данные отсутствуют
180	545332.38	1315648.8	данные отсутствуют	данные отсутствуют
181	545368.12	1315638.23	данные отсутствуют	данные отсутствуют
182	543595.19	1314851.26	данные отсутствуют	данные отсутствуют
183	543577.48	1314891.56	данные отсутствуют	данные отсутствуют
184	543574.06	1314922.04	данные отсутствуют	данные отсутствуют
185	543579.28	1314951.6	данные отсутствуют	данные отсутствуют
186	543587.77	1314963.79	данные отсутствуют	данные отсутствуют
187	543555.46	1314980.54	данные отсутствуют	данные отсутствуют
188	543555.31	1314965.5	данные отсутствуют	данные отсутствуют
189	543557.84	1314958.14	данные отсутствуют	данные отсутствуют
190	543551.84	1314922.74	данные отсутствуют	данные отсутствуют
191	543555.99	1314885.77	данные отсутствуют	данные отсутствуют
192	543567.91	1314858.65	данные отсутствуют	данные отсутствуют
193	543587.8	1314852.72	данные отсутствуют	данные отсутствуют

Государственный регистратор		ФГИС ЕГРН
полное наименование должности	подпись	инициалы, фамилия

М.П.

Раздел 4.2

Выписка из Единого государственного реестра недвижимости об объекте недвижимости

Сведения о частях земельного участка

Земельный участок			
(вид объекта недвижимости)			
Лист № ___ Раздела **4.2**	Всего листов раздела **4.2 :** ___	Всего разделов: ___	Всего листов выписки: ___
15.09.2021 № 99/2021/417615839			
Кадастровый номер:		**47:01:0000000:50775**	

Номер точки	Координаты, м		Описание закрепления на местности	Средняя квадратическая погрешность определения координат характерных точек границы части земельного участка, м
	X	Y		
1	2	3	4	5
194	543603.95	1314834.38	данные отсутствуют	данные отсутствуют
195	537974.25	1299612.32	данные отсутствуют	данные отсутствуют
196	537997.6	1299626.86	данные отсутствуют	данные отсутствуют
197	538017.16	1299641.04	данные отсутствуют	данные отсутствуют
198	538100.78	1299693.18	данные отсутствуют	данные отсутствуют
199	538112.88	1299706.64	данные отсутствуют	данные отсутствуют
200	538175.01	1299878.39	данные отсутствуют	данные отсутствуют
201	538194.83	1299953.89	данные отсутствуют	данные отсутствуют
202	538182.57	1299959.08	данные отсутствуют	данные отсутствуют
203	538174.32	1299962.4	данные отсутствуют	данные отсутствуют
204	538153.71	1299883.89	данные отсутствуют	данные отсутствуют
205	538095.07	1299719.74	данные отсутствуют	данные отсутствуют
206	538086.44	1299710.14	данные отсутствуют	данные отсутствуют
207	538004.92	1299659.34	данные отсутствуют	данные отсутствуют
208	537985.31	1299645.12	данные отсутствуют	данные отсутствуют
209	537949.31	1299622.7	данные отсутствуют	данные отсутствуют
210	552838.71	1336631.68	данные отсутствуют	данные отсутствуют

Государственный регистратор		ФГИС ЕГРН
полное наименование должности	подпись	инициалы, фамилия

М.П.

Раздел 4.2

Выписка из Единого государственного реестра недвижимости об объекте недвижимости

Сведения о частях земельного участка

Земельный участок			
(вид объекта недвижимости)			
Лист № ___ Раздела **4.2**	Всего листов раздела **4.2 :** ___	Всего разделов: ___	Всего листов выписки: ___
15.09.2021 № 99/2021/417615839			
Кадастровый номер:		**47:01:0000000:50775**	

Номер точки	Координаты, м		Описание закрепления на местности	Средняя квадратическая погрешность определения координат характерных точек границы части земельного участка, м
	X	Y		
1	2	3	4	5
211	552849.25	1336634.11	данные отсутствуют	данные отсутствуют
212	552851.72	1336646.8	данные отсутствуют	данные отсутствуют
213	552849.58	1336661.59	данные отсутствуют	данные отсутствуют
214	552856.02	1336710.76	данные отсутствуют	данные отсутствуют
215	552857.21	1336735.98	данные отсутствуют	данные отсутствуют
216	552858.46	1336789.59	данные отсутствуют	данные отсутствуют
217	552858.04	1336789.3	данные отсутствуют	данные отсутствуют
218	552855.4	1336785.48	данные отсутствуют	данные отсутствуют
219	552845.25	1336714.59	данные отсутствуют	данные отсутствуют
220	552836.79	1336640.35	данные отсутствуют	данные отсутствуют
221	552836.33	1336634.11	данные отсутствуют	данные отсутствуют
222	552836.18	1336632.07	данные отсутствуют	данные отсутствуют
223	555743.29	1330421.87	данные отсутствуют	данные отсутствуют
224	555733.79	1330441.37	данные отсутствуют	данные отсутствуют
225	555711.49	1330436.88	данные отсутствуют	данные отсутствуют
226	555721	1330417.38	данные отсутствуют	данные отсутствуют
227	552849.15	1336462.9	данные отсутствуют	данные отсутствуют

Государственный регистратор		ФГИС ЕГРН
полное наименование должности	подпись	инициалы, фамилия

М.П.

Раздел 4.2

Выписка из Единого государственного реестра недвижимости об объекте недвижимости

Сведения о частях земельного участка

Земельный участок			
(вид объекта недвижимости)			
Лист № ___ Раздела **4.2**	Всего листов раздела **4.2 :** ___	Всего разделов: ___	Всего листов выписки: ___
15.09.2021 № 99/2021/417615839			
Кадастровый номер:		**47:01:0000000:50775**	

Номер точки	Координаты, м		Описание закрепления на местности	Средняя квадратическая погрешность определения координат характерных точек границы части земельного участка, м
	X	Y		
1	2	3	4	5
228	552847.74	1336474.71	данные отсутствуют	данные отсутствуют
229	552840.8	1336532.93	данные отсутствуют	данные отсутствуют
230	552839.45	1336555.14	данные отсутствуют	данные отсутствуют
231	552842.46	1336565.99	данные отсутствуют	данные отсутствуют
232	552841.94	1336580.02	данные отсутствуют	данные отсутствуют
233	552835.9	1336586.99	данные отсутствуют	данные отсутствуют
234	552833.99	1336587.13	данные отсутствуют	данные отсутствуют
235	552836.89	1336574.32	данные отсутствуют	данные отсутствуют
236	552834.29	1336539.51	данные отсутствуют	данные отсутствуют
237	552837.7	1336504.74	данные отсутствуют	данные отсутствуют
238	552840.94	1336467.88	данные отсутствуют	данные отсутствуют
239	552841.68	1336466.12	данные отсутствуют	данные отсутствуют
240	552842.88	1336464.76	данные отсутствуют	данные отсутствуют
241	552844.37	1336463.79	данные отсутствуют	данные отсутствуют
242	556720.59	1328926.61	данные отсутствуют	данные отсутствуют
243	556772.28	1328947.31	данные отсутствуют	данные отсутствуют
244	556736.85	1328940.53	данные отсутствуют	данные отсутствуют

Государственный регистратор		ФГИС ЕГРН
полное наименование должности	подпись	инициалы, фамилия

М.П.

Раздел 4.2

Выписка из Единого государственного реестра недвижимости об объекте недвижимости

Сведения о частях земельного участка

Земельный участок			
(вид объекта недвижимости)			
Лист № ___ Раздела **4.2**	Всего листов раздела **4.2 :** ___	Всего разделов: ___	Всего листов выписки: ___
15.09.2021 № 99/2021/417615839			
Кадастровый номер:		**47:01:0000000:50775**	

Номер точки	Координаты, м		Описание закрепления на местности	Средняя квадратическая погрешность определения координат характерных точек границы части земельного участка, м
	X	Y		
1	2	3	4	5
245	556729.95	1328948.04	данные отсутствуют	данные отсутствуют
246	556727.34	1328946.99	данные отсутствуют	данные отсутствуют
247	556722.82	1328945.19	данные отсутствуют	данные отсутствуют
248	556710.63	1328937.44	данные отсутствуют	данные отсутствуют
249	555872.92	1330070	данные отсутствуют	данные отсутствуют
250	555889.66	1330047.14	данные отсутствуют	данные отсутствуют
251	555911.27	1330026.02	данные отсутствуют	данные отсутствуют
251	555911.27	1330026.02	данные отсутствуют	данные отсутствуют
252	555951.69	1330005.89	данные отсутствуют	данные отсутствуют
252	555951.69	1330005.89	данные отсутствуют	данные отсутствуют
253	555997.01	1329991.38	данные отсутствуют	данные отсутствуют
253	555997.01	1329991.38	данные отсутствуют	данные отсутствуют
254	556021.19	1329986.54	данные отсутствуют	данные отсутствуют
255	556031.92	1329986.25	данные отсутствуют	данные отсутствуют
256	556024.99	1329989.6	данные отсутствуют	данные отсутствуют
257	555964.41	1330017.64	данные отсутствуют	данные отсутствуют
258	555909.61	1330042.99	данные отсутствуют	данные отсутствуют

Государственный регистратор		ФГИС ЕГРН
полное наименование должности	подпись	инициалы, фамилия

М.П.

Раздел 4.2

Выписка из Единого государственного реестра недвижимости об объекте недвижимости

Сведения о частях земельного участка

Земельный участок			
(вид объекта недвижимости)			
Лист № ___ Раздела **4.2**	Всего листов раздела **4.2 :** ___	Всего разделов: ___	Всего листов выписки: ___
15.09.2021 № 99/2021/417615839			
Кадастровый номер:		**47:01:0000000:50775**	

Номер точки	Координаты, м		Описание закрепления на местности	Средняя квадратическая погрешность определения координат характерных точек границы части земельного участка, м
	X	Y		
1	2	3	4	5
259	556595.51	1328835.78	данные отсутствуют	данные отсутствуют
260	556588.21	1328859.52	данные отсутствуют	данные отсутствуют
261	556570.78	1328848.43	данные отсутствуют	данные отсутствуют
262	556569.49	1328847.61	данные отсутствуют	данные отсутствуют
263	556576.22	1328825.7	данные отсутствуют	данные отсутствуют
264	555999.65	1329990.85	данные отсутствуют	данные отсутствуют
265	555927.36	1330024.66	данные отсутствуют	данные отсутствуют
266	555899.86	1330037.18	данные отсутствуют	данные отсутствуют
267	536575.36	1298367.57	данные отсутствуют	данные отсутствуют
268	536600.12	1298357.79	данные отсутствуют	данные отсутствуют
269	536628.7	1298369.34	данные отсутствуют	данные отсутствуют
270	536627.26	1298370.07	данные отсутствуют	данные отсутствуют
271	536599.21	1298381.15	данные отсутствуют	данные отсутствуют
272	536571.87	1298370.1	данные отсутствуют	данные отсутствуют

Государственный регистратор		ФГИС ЕГРН
полное наименование должности	подпись	инициалы, фамилия

М.П.

Раздел 4.2

Выписка из Единого государственного реестра недвижимости об объекте недвижимости
Сведения о частях земельного участка

Земельный участок			
(вид объекта недвижимости)			
Лист № ___ Раздела **4.2**	Всего листов раздела **4.2 :** ___	Всего разделов: ___	Всего листов выписки: ___
15.09.2021 № 99/2021/417615839			
Кадастровый номер:		**47:01:0000000:50775**	

Сведения о характерных точках границы части (частей) земельного участка

Учетный номер части: 14

Система координат: МСК 53 (Зона-2)
Зона №

Номер точки	Координаты, м		Описание закрепления на местности	Средняя квадратическая погрешность определения координат характерных точек границы части земельного участка, м
	X	Y		
1	2	3	4	5
1	538146.57	1299767.22	данные отсутствуют	данные отсутствуют
1	538146.57	1299767.22	данные отсутствуют	данные отсутствуют
1	538146.57	1299767.22	данные отсутствуют	данные отсутствуют
2	538150.04	1299780.18	данные отсутствуют	данные отсутствуют
3	538139.85	1299784.35	данные отсутствуют	данные отсутствуют
4	538129.51	1299788.57	данные отсутствуют	данные отсутствуют
5	538125.91	1299775.13	данные отсутствуют	данные отсутствуют
5	538125.91	1299775.13	данные отсутствуют	данные отсутствуют
5	538125.91	1299775.13	данные отсутствуют	данные отсутствуют
6	538122.6	1299768.61	данные отсутствуют	данные отсутствуют
7	538131.15	1299765.12	данные отсутствуют	данные отсутствуют
8	538143.04	1299760.26	данные отсутствуют	данные отсутствуют
9	542618.28	1311445.09	данные отсутствуют	данные отсутствуют
10	542642.23	1311487.41	данные отсутствуют	данные отсутствуют
11	542624.83	1311501.33	данные отсутствуют	данные отсутствуют
12	542600.89	1311459.02	данные отсутствуют	данные отсутствуют

Государственный регистратор		ФГИС ЕГРН
полное наименование должности	подпись	инициалы, фамилия

М.П.

Раздел 4.2

Выписка из Единого государственного реестра недвижимости об объекте недвижимости

Сведения о частях земельного участка

Земельный участок			
(вид объекта недвижимости)			
Лист № ___ Раздела **4.2**	Всего листов раздела **4.2 :** ___	Всего разделов: ___	Всего листов выписки: ___
15.09.2021 № 99/2021/417615839			
Кадастровый номер:		**47:01:0000000:50775**	

Номер точки	Координаты, м		Описание закрепления на местности	Средняя квадратическая погрешность определения координат характерных точек границы части земельного участка, м
	X	Y		
1	2	3	4	5
13	538637.92	1301623.37	данные отсутствуют	данные отсутствуют
14	538639.33	1301626.49	данные отсутствуют	данные отсутствуют
15	538668.42	1301685.74	данные отсутствуют	данные отсутствуют
16	538639.3	1301676.35	данные отсутствуют	данные отсутствуют
17	538619.42	1301635.86	данные отсутствуют	данные отсутствуют
18	538609.67	1301614.26	данные отсутствуют	данные отсутствуют
19	542617.79	1311444.21	данные отсутствуют	данные отсутствуют
20	542642.67	1311488.19	данные отсутствуют	данные отсутствуют
21	542625.26	1311502.08	данные отсутствуют	данные отсутствуют
22	542600.39	1311458.14	данные отсутствуют	данные отсутствуют
23	546701.56	1316328.66	данные отсутствуют	данные отсутствуют
24	546694.83	1316340.85	данные отсутствуют	данные отсутствуют
25	546669.91	1316405.37	данные отсутствуют	данные отсутствуют
26	546666.35	1316410.99	данные отсутствуют	данные отсутствуют
27	546664.75	1316404.93	данные отсутствуют	данные отсутствуют
28	546665.79	1316403.29	данные отсутствуют	данные отсутствуют
29	546689.26	1316342.52	данные отсутствуют	данные отсутствуют

Государственный регистратор		ФГИС ЕГРН
полное наименование должности	подпись	инициалы, фамилия

М.П.

Раздел 4.2

Выписка из Единого государственного реестра недвижимости об объекте недвижимости

Сведения о частях земельного участка

Земельный участок			
(вид объекта недвижимости)			
Лист № ___ Раздела **4.2**	Всего листов раздела **4.2 :** ___	Всего разделов: ___	Всего листов выписки: ___
15.09.2021 № 99/2021/417615839			
Кадастровый номер:		**47:01:0000000:50775**	

Номер точки	Координаты, м		Описание закрепления на местности	Средняя квадратическая погрешность определения координат характерных точек границы части земельного участка, м
	X	Y		
1	2	3	4	5
30	546700.69	1316329.41	данные отсутствуют	данные отсутствуют
31	546425.82	1315529.39	данные отсутствуют	данные отсутствуют
32	546428.53	1315529.5	данные отсутствуют	данные отсутствуют
33	546428.35	1315529.69	данные отсутствуют	данные отсутствуют
34	546426.39	1315529.79	данные отсутствуют	данные отсутствуют
35	546422.03	1315529.25	данные отсутствуют	данные отсутствуют
36	546427.29	1315540.33	данные отсутствуют	данные отсутствуют
37	546424.33	1315551.42	данные отсутствуют	данные отсутствуют
38	546419.6	1315551.24	данные отсутствуют	данные отсутствуют
39	546422.41	1315540.77	данные отсутствуют	данные отсутствуют
40	546416.85	1315529.05	данные отсутствуют	данные отсутствуют
41	546509.98	1315533.03	данные отсутствуют	данные отсутствуют
42	546510.68	1315533.07	данные отсутствуют	данные отсутствуют
43	546510.67	1315533.41	данные отсутствуют	данные отсутствуют
44	545990.65	1315491.85	данные отсутствуют	данные отсутствуют
45	545990.45	1315493.96	данные отсутствуют	данные отсутствуют
46	545991.46	1315514.57	данные отсутствуют	данные отсутствуют

Государственный регистратор		ФГИС ЕГРН
полное наименование должности	подпись	инициалы, фамилия

М.П.

Раздел 4.2

Выписка из Единого государственного реестра недвижимости об объекте недвижимости

Сведения о частях земельного участка

Земельный участок			
(вид объекта недвижимости)			
Лист № ___ Раздела **4.2**	Всего листов раздела **4.2 :** ___	Всего разделов: ___	Всего листов выписки: ___
15.09.2021 № 99/2021/417615839			
Кадастровый номер:		**47:01:0000000:50775**	

Номер точки	Координаты, м		Описание закрепления на местности	Средняя квадратическая погрешность определения координат характерных точек границы части земельного участка, м
	X	Y		
1	2	3	4	5
47	545986.81	1315513.54	данные отсутствуют	данные отсутствуют
48	545985.93	1315495.2	данные отсутствуют	данные отсутствуют
49	545969.6	1315487.18	данные отсутствуют	данные отсутствуют
50	547077.02	1315751.64	данные отсутствуют	данные отсутствуют
51	547092.59	1315757.75	данные отсутствуют	данные отсутствуют
52	547098.69	1315760.16	данные отсутствуют	данные отсутствуют
53	547098.49	1315765.02	данные отсутствуют	данные отсутствуют
54	547090.91	1315762.04	данные отсутствуют	данные отсутствуют
55	547076.82	1315756.5	данные отсутствуют	данные отсутствуют
56	547090.11	1315864.67	данные отсутствуют	данные отсутствуют
57	547090.18	1315864.76	данные отсутствуют	данные отсутствуют
58	547089.43	1315871.4	данные отсутствуют	данные отсутствуют
59	547088.53	1315870.22	данные отсутствуют	данные отсутствуют
60	547069.29	1315877.65	данные отсутствуют	данные отсутствуют
61	547066.54	1315877.98	данные отсутствуют	данные отсутствуют
62	547067.08	1315873.28	данные отсутствуют	данные отсутствуют
63	547068.18	1315873.15	данные отсутствуют	данные отсутствуют

Государственный регистратор		ФГИС ЕГРН
полное наименование должности	подпись	инициалы, фамилия

М.П.

Раздел 4.2

Выписка из Единого государственного реестра недвижимости об объекте недвижимости

Сведения о частях земельного участка

Земельный участок			
(вид объекта недвижимости)			
Лист № ___ Раздела **4.2**	Всего листов раздела **4.2 :** ___	Всего разделов: ___	Всего листов выписки: ___
15.09.2021 № 99/2021/417615839			
Кадастровый номер:		**47:01:0000000:50775**	

Номер точки	Координаты, м		Описание закрепления на местности	Средняя квадратическая погрешность определения координат характерных точек границы части земельного участка, м
	X	Y		
1	2	3	4	5
64	547060.11	1315694.97	данные отсутствуют	данные отсутствуют
65	547090.32	1315701.96	данные отсутствуют	данные отсутствуют
66	547091.13	1315700.76	данные отсутствуют	данные отсутствуют
67	547093.43	1315703.98	данные отсутствуют	данные отсутствуют
68	547094.1	1315707.85	данные отсутствуют	данные отсутствуют
69	547090.73	1315706.78	данные отсутствуют	данные отсутствуют
70	547063.74	1315700.52	данные отсутствуют	данные отсутствуют
71	547071.6	1315715.35	данные отсутствуют	данные отсутствуют
72	547070.2	1315715.88	данные отсутствуют	данные отсутствуют
73	547062.31	1315702.77	данные отсутствуют	данные отсутствуют
74	547056.92	1315698.72	данные отсутствуют	данные отсутствуют
75	547056.9	1315698.71	данные отсутствуют	данные отсутствуют
76	547044.57	1315689.46	данные отсутствуют	данные отсутствуют
77	547009.57	1316106.14	данные отсутствуют	данные отсутствуют
78	547028.63	1316115.63	данные отсутствуют	данные отсутствуют
79	547025.32	1316119.12	данные отсутствуют	данные отсутствуют
80	547009.16	1316111.07	данные отсутствуют	данные отсутствуют

Государственный регистратор		ФГИС ЕГРН
полное наименование должности	подпись	инициалы, фамилия

М.П.

Раздел 4.2

Выписка из Единого государственного реестра недвижимости об объекте недвижимости

Сведения о частях земельного участка

Земельный участок			
(вид объекта недвижимости)			
Лист № ___ Раздела **4.2**	Всего листов раздела **4.2 :** ___	Всего разделов: ___	Всего листов выписки: ___
15.09.2021 № 99/2021/417615839			
Кадастровый номер:		**47:01:0000000:50775**	

Номер точки	Координаты, м		Описание закрепления на местности	Средняя квадратическая погрешность определения координат характерных точек границы части земельного участка, м
	X	Y		
1	2	3	4	5
81	547007.84	1316134.99	данные отсутствуют	данные отсутствуют
82	547003.05	1316138.5	данные отсутствуют	данные отсутствуют
83	547004.49	1316112.11	данные отсутствуют	данные отсутствуют
84	546977.72	1316131.25	данные отсутствуют	данные отсутствуют
85	546962.23	1316141.15	данные отсутствуют	данные отсутствуют
86	547001.3	1316112.51	данные отсутствуют	данные отсутствуют
87	547009.98	1316103.35	данные отсутствуют	данные отсутствуют
88	546757.28	1316286.13	данные отсутствуют	данные отсутствуют
89	546753.9	1316297.53	данные отсутствуют	данные отсутствуют
90	546749.24	1316317.92	данные отсутствуют	данные отсутствуют
91	546742.58	1316322.37	данные отсутствуют	данные отсутствуют
92	546740.19	1316324.42	данные отсутствуют	данные отсутствуют
93	546744.39	1316318.53	данные отсутствуют	данные отсутствуют
94	546749.44	1316296.36	данные отсутствуют	данные отсутствуют
95	546751.3	1316290.12	данные отсутствуют	данные отсутствуют
96	539052.05	1303406.81	данные отсутствуют	данные отсутствуют
97	539094.66	1303463.76	данные отсутствуют	данные отсутствуют

Государственный регистратор		ФГИС ЕГРН
полное наименование должности	подпись	инициалы, фамилия

М.П.

Раздел 4.2

Выписка из Единого государственного реестра недвижимости об объекте недвижимости

Сведения о частях земельного участка

Земельный участок			
(вид объекта недвижимости)			
Лист № ___ Раздела **4.2**	Всего листов раздела **4.2 :** ___	Всего разделов: ___	Всего листов выписки: ___
15.09.2021 № 99/2021/417615839			
Кадастровый номер:		**47:01:0000000:50775**	

Номер точки	Координаты, м		Описание закрепления на местности	Средняя квадратическая погрешность определения координат характерных точек границы части земельного участка, м
	X	Y		
1	2	3	4	5
98	539121.62	1303505.39	данные отсутствуют	данные отсутствуют
99	539123.44	1303510.2	данные отсутствуют	данные отсутствуют
100	539118.33	1303507.15	данные отсутствуют	данные отсутствуют
101	539074.28	1303451.71	данные отсутствуют	данные отсутствуют
102	539028.07	1303392.73	данные отсутствуют	данные отсутствуют
103	539037.15	1303388.7	данные отсутствуют	данные отсутствуют
104	556204.94	1329958.65	данные отсутствуют	данные отсутствуют
105	556167.8	1329983.58	данные отсутствуют	данные отсутствуют
106	556162.1	1329985.95	данные отсутствуют	данные отсутствуют
107	556153.9	1329965.53	данные отсутствуют	данные отсутствуют
108	556157.34	1329964.1	данные отсутствуют	данные отсутствуют
109	556196.55	1329937.78	данные отсутствуют	данные отсутствуют
110	555744.35	1330419.7	данные отсутствуют	данные отсутствуют
111	555742.51	1330423.48	данные отсутствуют	данные отсутствуют
112	555717.7	1330424.16	данные отсутствуют	данные отсутствуют
113	555724.34	1330410.54	данные отсутствуют	данные отсутствуют
114	555740.19	1330373.54	данные отсутствуют	данные отсутствуют

Государственный регистратор		ФГИС ЕГРН
полное наименование должности	подпись	инициалы, фамилия

М.П.

Раздел 4.2

Выписка из Единого государственного реестра недвижимости об объекте недвижимости

Сведения о частях земельного участка

Земельный участок			
(вид объекта недвижимости)			
Лист № ___ Раздела **4.2**	Всего листов раздела **4.2 :** ___	Всего разделов: ___	Всего листов выписки: ___
15.09.2021 № 99/2021/417615839			
Кадастровый номер:		**47:01:0000000:50775**	

Номер точки	Координаты, м		Описание закрепления на местности	Средняя квадратическая погрешность определения координат характерных точек границы части земельного участка, м
	X	Y		
1	2	3	4	5
115	555764.41	1330372.88	данные отсутствуют	данные отсутствуют
116	546133.59	1315509.58	данные отсутствуют	данные отсутствуют
117	546130.8	1315514.29	данные отсутствуют	данные отсутствуют
118	546138.04	1315515.4	данные отсутствуют	данные отсутствуют
119	546140.45	1315511.29	данные отсутствуют	данные отсутствуют
120	546164.37	1315517.09	данные отсутствуют	данные отсутствуют
121	546164.57	1315522.3	данные отсутствуют	данные отсутствуют
122	546166.59	1315522.46	данные отсутствуют	данные отсутствуют
123	546170.21	1315539.77	данные отсутствуют	данные отсутствуют
124	546166.5	1315539.49	данные отсутствуют	данные отсутствуют
125	546116.7	1315528.64	данные отсутствуют	данные отсутствуют
126	546112.89	1315510.43	данные отсутствуют	данные отсутствуют
127	546113.94	1315510.49	данные отсутствуют	данные отсутствуют
128	546116.91	1315506.05	данные отсутствуют	данные отсутствуют
129	555221.18	1326445.46	данные отсутствуют	данные отсутствуют
130	555240.8	1326456.34	данные отсутствуют	данные отсутствуют
131	555268.68	1326468.41	данные отсутствуют	данные отсутствуют

Государственный регистратор		ФГИС ЕГРН
полное наименование должности	подпись	инициалы, фамилия

М.П.

Раздел 4.2

Выписка из Единого государственного реестра недвижимости об объекте недвижимости

Сведения о частях земельного участка

Земельный участок			
(вид объекта недвижимости)			
Лист № ___ Раздела **4.2**	Всего листов раздела **4.2 :** ___	Всего разделов: ___	Всего листов выписки: ___
15.09.2021 № 99/2021/417615839			
Кадастровый номер:		**47:01:0000000:50775**	

Номер точки	Координаты, м		Описание закрепления на местности	Средняя квадратическая погрешность определения координат характерных точек границы части земельного участка, м
	X	Y		
1	2	3	4	5
132	555283.9	1326497.38	данные отсутствуют	данные отсутствуют
133	555266.53	1326491.47	данные отсутствуют	данные отсутствуют
134	555241.12	1326480.46	данные отсутствуют	данные отсутствуют
135	555227.9	1326455.3	данные отсутствуют	данные отсутствуют
136	556686.83	1329660.14	данные отсутствуют	данные отсутствуют
137	556681.95	1329660.6	данные отсутствуют	данные отсутствуют
138	556657.21	1329664.99	данные отсутствуют	данные отсутствуют
139	556653.51	1329643.3	данные отсутствуют	данные отсутствуют
140	556679	1329638.78	данные отсутствуют	данные отсутствуют
141	556683.12	1329638.39	данные отсутствуют	данные отсутствуют
142	555760.92	1330326	данные отсутствуют	данные отсутствуют
143	555783.32	1330329.76	данные отсутствуют	данные отсутствуют
144	555770.79	1330358.07	данные отсутствуют	данные отсутствуют
145	555748.43	1330354.32	данные отсутствуют	данные отсутствуют
146	555749.6	1330351.58	данные отсутствуют	данные отсутствуют
147	538130.76	1299736.78	данные отсутствуют	данные отсутствуют
148	538133.21	1299740.91	данные отсутствуют	данные отсутствуют

Государственный регистратор		ФГИС ЕГРН
полное наименование должности	подпись	инициалы, фамилия

М.П.

Раздел 4.2

Выписка из Единого государственного реестра недвижимости об объекте недвижимости

Сведения о частях земельного участка

Земельный участок			
(вид объекта недвижимости)			
Лист № ___ Раздела **4.2**	Всего листов раздела **4.2 :** ___	Всего разделов: ___	Всего листов выписки: ___
15.09.2021 № 99/2021/417615839			
Кадастровый номер:		**47:01:0000000:50775**	

Номер точки	Координаты, м		Описание закрепления на местности	Средняя квадратическая погрешность определения координат характерных точек границы части земельного участка, м
	X	Y		
1	2	3	4	5
148	538133.21	1299740.91	данные отсутствуют	данные отсутствуют
149	538155.73	1299801.47	данные отсутствуют	данные отсутствуют
149	538155.73	1299801.47	данные отсутствуют	данные отсутствуют
150	538157.88	1299810.05	данные отсутствуют	данные отсутствуют
151	538154.79	1299811.32	данные отсутствуют	данные отсутствуют
152	538142.37	1299816.59	данные отсутствуют	данные отсутствуют
153	538137.38	1299818.74	данные отсутствуют	данные отсутствуют
154	538134.42	1299806.94	данные отсутствуют	данные отсутствуют
154	538134.42	1299806.94	данные отсутствуют	данные отсутствуют
155	538113.92	1299751.51	данные отсутствуют	данные отсутствуют
155	538113.92	1299751.51	данные отсутствуют	данные отсутствуют
156	538110.26	1299745.34	данные отсутствуют	данные отсутствуют
157	538113.38	1299744.04	данные отсутствуют	данные отсутствуют
158	538126.07	1299738.7	данные отсутствуют	данные отсутствуют
159	542671.74	1311539.49	данные отсутствуют	данные отсутствуют
160	542689.58	1311570.87	данные отсутствуют	данные отсутствуют
161	542708.04	1311608.34	данные отсутствуют	данные отсутствуют

Государственный регистратор		ФГИС ЕГРН
полное наименование должности	подпись	инициалы, фамилия

М.П.

Раздел 4.2

Выписка из Единого государственного реестра недвижимости об объекте недвижимости

Сведения о частях земельного участка

Земельный участок			
(вид объекта недвижимости)			
Лист № ___ Раздела **4.2**	Всего листов раздела **4.2 :** ___	Всего разделов: ___	Всего листов выписки: ___
15.09.2021 № 99/2021/417615839			
Кадастровый номер:		**47:01:0000000:50775**	

Номер точки	Координаты, м		Описание закрепления на местности	Средняя квадратическая погрешность определения координат характерных точек границы части земельного участка, м
	X	Y		
1	2	3	4	5
162	542689.33	1311620.14	данные отсутствуют	данные отсутствуют
163	542670.14	1311581.18	данные отсутствуют	данные отсутствуют
164	542653.11	1311551.24	данные отсутствуют	данные отсутствуют
165	543590.34	1314972.44	данные отсутствуют	данные отсутствуют
165	543590.34	1314972.44	данные отсутствуют	данные отсутствуют
166	543590.57	1314973.22	данные отсутствуют	данные отсутствуют
167	543589.86	1314977.87	данные отсутствуют	данные отсутствуют
168	543573.93	1314985.55	данные отсутствуют	данные отсутствуют
169	543564.54	1314989.77	данные отсутствуют	данные отсутствуют
170	543563.89	1314989.7	данные отсутствуют	данные отсутствуют
171	543561.15	1314986.72	данные отсутствуют	данные отсутствуют
171	543561.15	1314986.72	данные отсутствуют	данные отсутствуют
172	545941.6	1315480.96	данные отсутствуют	данные отсутствуют
173	545958.32	1315484.67	данные отсутствуют	данные отсутствуют
174	545948.95	1315489.6	данные отсутствуют	данные отсутствуют
175	545935.12	1315487.92	данные отсутствуют	данные отсутствуют
176	545924.33	1315480.05	данные отсутствуют	данные отсутствуют

Государственный регистратор		ФГИС ЕГРН
полное наименование должности	подпись	инициалы, фамилия

М.П.

Раздел 4.2

Выписка из Единого государственного реестра недвижимости об объекте недвижимости

Сведения о частях земельного участка

Земельный участок			
(вид объекта недвижимости)			
Лист № ___ Раздела **4.2**	Всего листов раздела **4.2 :** ___	Всего разделов: ___	Всего листов выписки: ___
15.09.2021 № 99/2021/417615839			
Кадастровый номер:		**47:01:0000000:50775**	

Номер точки	Координаты, м		Описание закрепления на местности	Средняя квадратическая погрешность определения координат характерных точек границы части земельного участка, м
	X	Y		
1	2	3	4	5
177	545359.27	1315647.18	данные отсутствуют	данные отсутствуют
178	545296.98	1315655.14	данные отсутствуют	данные отсутствуют
179	545294.92	1315654.81	данные отсутствуют	данные отсутствуют
180	545332.38	1315648.8	данные отсутствуют	данные отсутствуют
181	545368.12	1315638.23	данные отсутствуют	данные отсутствуют
182	543595.19	1314851.26	данные отсутствуют	данные отсутствуют
183	543577.48	1314891.56	данные отсутствуют	данные отсутствуют
184	543574.06	1314922.04	данные отсутствуют	данные отсутствуют
185	543579.28	1314951.6	данные отсутствуют	данные отсутствуют
186	543587.77	1314963.79	данные отсутствуют	данные отсутствуют
187	543555.46	1314980.54	данные отсутствуют	данные отсутствуют
188	543555.31	1314965.5	данные отсутствуют	данные отсутствуют
189	543557.84	1314958.14	данные отсутствуют	данные отсутствуют
190	543551.84	1314922.74	данные отсутствуют	данные отсутствуют
191	543555.99	1314885.77	данные отсутствуют	данные отсутствуют
192	543567.91	1314858.65	данные отсутствуют	данные отсутствуют
193	543587.8	1314852.72	данные отсутствуют	данные отсутствуют

Государственный регистратор		ФГИС ЕГРН
полное наименование должности	подпись	инициалы, фамилия

М.П.

Раздел 4.2

Выписка из Единого государственного реестра недвижимости об объекте недвижимости

Сведения о частях земельного участка

Земельный участок			
(вид объекта недвижимости)			
Лист № ___ Раздела **4.2**	Всего листов раздела **4.2 :** ___	Всего разделов: ___	Всего листов выписки: ___
15.09.2021 № 99/2021/417615839			
Кадастровый номер:		**47:01:0000000:50775**	

Номер точки	Координаты, м		Описание закрепления на местности	Средняя квадратическая погрешность определения координат характерных точек границы части земельного участка, м
	X	Y		
1	2	3	4	5
194	543603.95	1314834.38	данные отсутствуют	данные отсутствуют
195	537974.25	1299612.32	данные отсутствуют	данные отсутствуют
196	537997.6	1299626.86	данные отсутствуют	данные отсутствуют
197	538017.16	1299641.04	данные отсутствуют	данные отсутствуют
198	538100.78	1299693.18	данные отсутствуют	данные отсутствуют
199	538112.88	1299706.64	данные отсутствуют	данные отсутствуют
200	538175.01	1299878.39	данные отсутствуют	данные отсутствуют
201	538194.83	1299953.89	данные отсутствуют	данные отсутствуют
202	538182.57	1299959.08	данные отсутствуют	данные отсутствуют
203	538174.32	1299962.4	данные отсутствуют	данные отсутствуют
204	538153.71	1299883.89	данные отсутствуют	данные отсутствуют
205	538095.07	1299719.74	данные отсутствуют	данные отсутствуют
206	538086.44	1299710.14	данные отсутствуют	данные отсутствуют
207	538004.92	1299659.34	данные отсутствуют	данные отсутствуют
208	537985.31	1299645.12	данные отсутствуют	данные отсутствуют
209	537949.31	1299622.7	данные отсутствуют	данные отсутствуют
210	552838.71	1336631.68	данные отсутствуют	данные отсутствуют

Государственный регистратор		ФГИС ЕГРН
полное наименование должности	подпись	инициалы, фамилия

М.П.

Раздел 4.2

Выписка из Единого государственного реестра недвижимости об объекте недвижимости

Сведения о частях земельного участка

Земельный участок			
(вид объекта недвижимости)			
Лист № ___ Раздела **4.2**	Всего листов раздела **4.2 :** ___	Всего разделов: ___	Всего листов выписки: ___
15.09.2021 № 99/2021/417615839			
Кадастровый номер:		**47:01:0000000:50775**	

Номер точки	Координаты, м		Описание закрепления на местности	Средняя квадратическая погрешность определения координат характерных точек границы части земельного участка, м
	X	Y		
1	2	3	4	5
211	552849.25	1336634.11	данные отсутствуют	данные отсутствуют
212	552851.72	1336646.8	данные отсутствуют	данные отсутствуют
213	552849.58	1336661.59	данные отсутствуют	данные отсутствуют
214	552856.02	1336710.76	данные отсутствуют	данные отсутствуют
215	552857.21	1336735.98	данные отсутствуют	данные отсутствуют
216	552858.46	1336789.59	данные отсутствуют	данные отсутствуют
217	552858.04	1336789.3	данные отсутствуют	данные отсутствуют
218	552855.4	1336785.48	данные отсутствуют	данные отсутствуют
219	552845.25	1336714.59	данные отсутствуют	данные отсутствуют
220	552836.79	1336640.35	данные отсутствуют	данные отсутствуют
221	552836.33	1336634.11	данные отсутствуют	данные отсутствуют
222	552836.18	1336632.07	данные отсутствуют	данные отсутствуют
223	555743.29	1330421.87	данные отсутствуют	данные отсутствуют
224	555733.79	1330441.37	данные отсутствуют	данные отсутствуют
225	555711.49	1330436.88	данные отсутствуют	данные отсутствуют
226	555721	1330417.38	данные отсутствуют	данные отсутствуют
227	552849.15	1336462.9	данные отсутствуют	данные отсутствуют

Государственный регистратор		ФГИС ЕГРН
полное наименование должности	подпись	инициалы, фамилия

М.П.

Раздел 4.2

Выписка из Единого государственного реестра недвижимости об объекте недвижимости

Сведения о частях земельного участка

Земельный участок			
(вид объекта недвижимости)			
Лист № ___ Раздела **4.2**	Всего листов раздела **4.2 :** ___	Всего разделов: ___	Всего листов выписки: ___
15.09.2021 № 99/2021/417615839			
Кадастровый номер:		**47:01:0000000:50775**	

Номер точки	Координаты, м		Описание закрепления на местности	Средняя квадратическая погрешность определения координат характерных точек границы части земельного участка, м
	X	Y		
1	2	3	4	5
228	552847.74	1336474.71	данные отсутствуют	данные отсутствуют
229	552840.8	1336532.93	данные отсутствуют	данные отсутствуют
230	552839.45	1336555.14	данные отсутствуют	данные отсутствуют
231	552842.46	1336565.99	данные отсутствуют	данные отсутствуют
232	552841.94	1336580.02	данные отсутствуют	данные отсутствуют
233	552835.9	1336586.99	данные отсутствуют	данные отсутствуют
234	552833.99	1336587.13	данные отсутствуют	данные отсутствуют
235	552836.89	1336574.32	данные отсутствуют	данные отсутствуют
236	552834.29	1336539.51	данные отсутствуют	данные отсутствуют
237	552837.7	1336504.74	данные отсутствуют	данные отсутствуют
238	552840.94	1336467.88	данные отсутствуют	данные отсутствуют
239	552841.68	1336466.12	данные отсутствуют	данные отсутствуют
240	552842.88	1336464.76	данные отсутствуют	данные отсутствуют
241	552844.37	1336463.79	данные отсутствуют	данные отсутствуют
242	556720.59	1328926.61	данные отсутствуют	данные отсутствуют
243	556772.28	1328947.31	данные отсутствуют	данные отсутствуют
244	556736.85	1328940.53	данные отсутствуют	данные отсутствуют

Государственный регистратор		ФГИС ЕГРН
полное наименование должности	подпись	инициалы, фамилия

М.П.

Раздел 4.2

Выписка из Единого государственного реестра недвижимости об объекте недвижимости

Сведения о частях земельного участка

Земельный участок			
(вид объекта недвижимости)			
Лист № ___ Раздела **4.2**	Всего листов раздела **4.2 :** ___	Всего разделов: ___	Всего листов выписки: ___
15.09.2021 № 99/2021/417615839			
Кадастровый номер:		**47:01:0000000:50775**	

Номер точки	Координаты, м		Описание закрепления на местности	Средняя квадратическая погрешность определения координат характерных точек границы части земельного участка, м
	X	Y		
1	2	3	4	5
245	556729.95	1328948.04	данные отсутствуют	данные отсутствуют
246	556727.34	1328946.99	данные отсутствуют	данные отсутствуют
247	556722.82	1328945.19	данные отсутствуют	данные отсутствуют
248	556710.63	1328937.44	данные отсутствуют	данные отсутствуют
249	555872.92	1330070	данные отсутствуют	данные отсутствуют
250	555889.66	1330047.14	данные отсутствуют	данные отсутствуют
251	555911.27	1330026.02	данные отсутствуют	данные отсутствуют
251	555911.27	1330026.02	данные отсутствуют	данные отсутствуют
252	555951.69	1330005.89	данные отсутствуют	данные отсутствуют
252	555951.69	1330005.89	данные отсутствуют	данные отсутствуют
253	555997.01	1329991.38	данные отсутствуют	данные отсутствуют
253	555997.01	1329991.38	данные отсутствуют	данные отсутствуют
254	556021.19	1329986.54	данные отсутствуют	данные отсутствуют
255	556031.92	1329986.25	данные отсутствуют	данные отсутствуют
256	556024.99	1329989.6	данные отсутствуют	данные отсутствуют
257	555964.41	1330017.64	данные отсутствуют	данные отсутствуют
258	555909.61	1330042.99	данные отсутствуют	данные отсутствуют

Государственный регистратор		ФГИС ЕГРН
полное наименование должности	подпись	инициалы, фамилия

М.П.

Раздел 4.2

Выписка из Единого государственного реестра недвижимости об объекте недвижимости

Сведения о частях земельного участка

Земельный участок			
(вид объекта недвижимости)			
Лист № ___ Раздела **4.2**	Всего листов раздела **4.2 :** ___	Всего разделов: ___	Всего листов выписки: ___
15.09.2021 № 99/2021/417615839			
Кадастровый номер:		**47:01:0000000:50775**	

Номер точки	Координаты, м		Описание закрепления на местности	Средняя квадратическая погрешность определения координат характерных точек границы части земельного участка, м
	X	Y		
1	2	3	4	5
259	556595.51	1328835.78	данные отсутствуют	данные отсутствуют
260	556588.21	1328859.52	данные отсутствуют	данные отсутствуют
261	556570.78	1328848.43	данные отсутствуют	данные отсутствуют
262	556569.49	1328847.61	данные отсутствуют	данные отсутствуют
263	556576.22	1328825.7	данные отсутствуют	данные отсутствуют
264	555999.65	1329990.85	данные отсутствуют	данные отсутствуют
265	555927.36	1330024.66	данные отсутствуют	данные отсутствуют
266	555899.86	1330037.18	данные отсутствуют	данные отсутствуют
267	536575.36	1298367.57	данные отсутствуют	данные отсутствуют
268	536600.12	1298357.79	данные отсутствуют	данные отсутствуют
269	536628.7	1298369.34	данные отсутствуют	данные отсутствуют
270	536627.26	1298370.07	данные отсутствуют	данные отсутствуют
271	536599.21	1298381.15	данные отсутствуют	данные отсутствуют
272	536571.87	1298370.1	данные отсутствуют	данные отсутствуют

Государственный регистратор		ФГИС ЕГРН
полное наименование должности	подпись	инициалы, фамилия

М.П.

Раздел 4.2

Выписка из Единого государственного реестра недвижимости об объекте недвижимости
Сведения о частях земельного участка

Земельный участок			
(вид объекта недвижимости)			
Лист № ___ Раздела **4.2**	Всего листов раздела **4.2 :** ___	Всего разделов: ___	Всего листов выписки: ___
15.09.2021 № 99/2021/417615839			
Кадастровый номер:		**47:01:0000000:50775**	

Сведения о характерных точках границы части (частей) земельного участка

Учетный номер части: 15

Система координат: МСК 53 (Зона-2)
Зона №

Номер точки	Координаты, м		Описание закрепления на местности	Средняя квадратическая погрешность определения координат характерных точек границы части земельного участка, м
	X	Y		
1	2	3	4	5
1	538146.57	1299767.22	данные отсутствуют	данные отсутствуют
1	538146.57	1299767.22	данные отсутствуют	данные отсутствуют
1	538146.57	1299767.22	данные отсутствуют	данные отсутствуют
2	538150.04	1299780.18	данные отсутствуют	данные отсутствуют
3	538139.85	1299784.35	данные отсутствуют	данные отсутствуют
4	538129.51	1299788.57	данные отсутствуют	данные отсутствуют
5	538125.91	1299775.13	данные отсутствуют	данные отсутствуют
5	538125.91	1299775.13	данные отсутствуют	данные отсутствуют
5	538125.91	1299775.13	данные отсутствуют	данные отсутствуют
6	538122.6	1299768.61	данные отсутствуют	данные отсутствуют
7	538131.15	1299765.12	данные отсутствуют	данные отсутствуют
8	538143.04	1299760.26	данные отсутствуют	данные отсутствуют
9	542618.28	1311445.09	данные отсутствуют	данные отсутствуют
10	542642.23	1311487.41	данные отсутствуют	данные отсутствуют
11	542624.83	1311501.33	данные отсутствуют	данные отсутствуют
12	542600.89	1311459.02	данные отсутствуют	данные отсутствуют

Государственный регистратор		ФГИС ЕГРН
полное наименование должности	подпись	инициалы, фамилия

М.П.

Раздел 4.2

Выписка из Единого государственного реестра недвижимости об объекте недвижимости

Сведения о частях земельного участка

Земельный участок			
(вид объекта недвижимости)			
Лист № ___ Раздела **4.2**	Всего листов раздела **4.2 :** ___	Всего разделов: ___	Всего листов выписки: ___
15.09.2021 № 99/2021/417615839			
Кадастровый номер:		**47:01:0000000:50775**	

Номер точки	Координаты, м		Описание закрепления на местности	Средняя квадратическая погрешность определения координат характерных точек границы части земельного участка, м
	X	Y		
1	2	3	4	5
13	538637.92	1301623.37	данные отсутствуют	данные отсутствуют
14	538639.33	1301626.49	данные отсутствуют	данные отсутствуют
15	538668.42	1301685.74	данные отсутствуют	данные отсутствуют
16	538639.3	1301676.35	данные отсутствуют	данные отсутствуют
17	538619.42	1301635.86	данные отсутствуют	данные отсутствуют
18	538609.67	1301614.26	данные отсутствуют	данные отсутствуют
19	542617.79	1311444.21	данные отсутствуют	данные отсутствуют
20	542642.67	1311488.19	данные отсутствуют	данные отсутствуют
21	542625.26	1311502.08	данные отсутствуют	данные отсутствуют
22	542600.39	1311458.14	данные отсутствуют	данные отсутствуют
23	546701.56	1316328.66	данные отсутствуют	данные отсутствуют
24	546694.83	1316340.85	данные отсутствуют	данные отсутствуют
25	546669.91	1316405.37	данные отсутствуют	данные отсутствуют
26	546666.35	1316410.99	данные отсутствуют	данные отсутствуют
27	546664.75	1316404.93	данные отсутствуют	данные отсутствуют
28	546665.79	1316403.29	данные отсутствуют	данные отсутствуют
29	546689.26	1316342.52	данные отсутствуют	данные отсутствуют

Государственный регистратор		ФГИС ЕГРН
полное наименование должности	подпись	инициалы, фамилия

М.П.

Раздел 4.2

Выписка из Единого государственного реестра недвижимости об объекте недвижимости

Сведения о частях земельного участка

Земельный участок			
(вид объекта недвижимости)			
Лист № ___ Раздела **4.2**	Всего листов раздела **4.2 :** ___	Всего разделов: ___	Всего листов выписки: ___
15.09.2021 № 99/2021/417615839			
Кадастровый номер:		**47:01:0000000:50775**	

Номер точки	Координаты, м		Описание закрепления на местности	Средняя квадратическая погрешность определения координат характерных точек границы части земельного участка, м
	X	Y		
1	2	3	4	5
30	546700.69	1316329.41	данные отсутствуют	данные отсутствуют
31	546425.82	1315529.39	данные отсутствуют	данные отсутствуют
32	546428.53	1315529.5	данные отсутствуют	данные отсутствуют
33	546428.35	1315529.69	данные отсутствуют	данные отсутствуют
34	546426.39	1315529.79	данные отсутствуют	данные отсутствуют
35	546422.03	1315529.25	данные отсутствуют	данные отсутствуют
36	546427.29	1315540.33	данные отсутствуют	данные отсутствуют
37	546424.33	1315551.42	данные отсутствуют	данные отсутствуют
38	546419.6	1315551.24	данные отсутствуют	данные отсутствуют
39	546422.41	1315540.77	данные отсутствуют	данные отсутствуют
40	546416.85	1315529.05	данные отсутствуют	данные отсутствуют
41	546509.98	1315533.03	данные отсутствуют	данные отсутствуют
42	546510.68	1315533.07	данные отсутствуют	данные отсутствуют
43	546510.67	1315533.41	данные отсутствуют	данные отсутствуют
44	545990.65	1315491.85	данные отсутствуют	данные отсутствуют
45	545990.45	1315493.96	данные отсутствуют	данные отсутствуют
46	545991.46	1315514.57	данные отсутствуют	данные отсутствуют

Государственный регистратор		ФГИС ЕГРН
полное наименование должности	подпись	инициалы, фамилия

М.П.

Раздел 4.2

Выписка из Единого государственного реестра недвижимости об объекте недвижимости

Сведения о частях земельного участка

Земельный участок			
(вид объекта недвижимости)			
Лист № ___ Раздела **4.2**	Всего листов раздела **4.2 :** ___	Всего разделов: ___	Всего листов выписки: ___
15.09.2021 № 99/2021/417615839			
Кадастровый номер:		**47:01:0000000:50775**	

Номер точки	Координаты, м		Описание закрепления на местности	Средняя квадратическая погрешность определения координат характерных точек границы части земельного участка, м
	X	Y		
1	2	3	4	5
47	545986.81	1315513.54	данные отсутствуют	данные отсутствуют
48	545985.93	1315495.2	данные отсутствуют	данные отсутствуют
49	545969.6	1315487.18	данные отсутствуют	данные отсутствуют
50	547077.02	1315751.64	данные отсутствуют	данные отсутствуют
51	547092.59	1315757.75	данные отсутствуют	данные отсутствуют
52	547098.69	1315760.16	данные отсутствуют	данные отсутствуют
53	547098.49	1315765.02	данные отсутствуют	данные отсутствуют
54	547090.91	1315762.04	данные отсутствуют	данные отсутствуют
55	547076.82	1315756.5	данные отсутствуют	данные отсутствуют
56	547090.11	1315864.67	данные отсутствуют	данные отсутствуют
57	547090.18	1315864.76	данные отсутствуют	данные отсутствуют
58	547089.43	1315871.4	данные отсутствуют	данные отсутствуют
59	547088.53	1315870.22	данные отсутствуют	данные отсутствуют
60	547069.29	1315877.65	данные отсутствуют	данные отсутствуют
61	547066.54	1315877.98	данные отсутствуют	данные отсутствуют
62	547067.08	1315873.28	данные отсутствуют	данные отсутствуют
63	547068.18	1315873.15	данные отсутствуют	данные отсутствуют

Государственный регистратор		ФГИС ЕГРН
полное наименование должности	подпись	инициалы, фамилия

М.П.

Раздел 4.2

Выписка из Единого государственного реестра недвижимости об объекте недвижимости

Сведения о частях земельного участка

Земельный участок			
(вид объекта недвижимости)			
Лист № ___ Раздела **4.2**	Всего листов раздела **4.2 :** ___	Всего разделов: ___	Всего листов выписки: ___
15.09.2021 № 99/2021/417615839			
Кадастровый номер:		**47:01:0000000:50775**	

Номер точки	Координаты, м		Описание закрепления на местности	Средняя квадратическая погрешность определения координат характерных точек границы части земельного участка, м
	X	Y		
1	2	3	4	5
64	547060.11	1315694.97	данные отсутствуют	данные отсутствуют
65	547090.32	1315701.96	данные отсутствуют	данные отсутствуют
66	547091.13	1315700.76	данные отсутствуют	данные отсутствуют
67	547093.43	1315703.98	данные отсутствуют	данные отсутствуют
68	547094.1	1315707.85	данные отсутствуют	данные отсутствуют
69	547090.73	1315706.78	данные отсутствуют	данные отсутствуют
70	547063.74	1315700.52	данные отсутствуют	данные отсутствуют
71	547071.6	1315715.35	данные отсутствуют	данные отсутствуют
72	547070.2	1315715.88	данные отсутствуют	данные отсутствуют
73	547062.31	1315702.77	данные отсутствуют	данные отсутствуют
74	547056.92	1315698.72	данные отсутствуют	данные отсутствуют
75	547056.9	1315698.71	данные отсутствуют	данные отсутствуют
76	547044.57	1315689.46	данные отсутствуют	данные отсутствуют
77	547009.57	1316106.14	данные отсутствуют	данные отсутствуют
78	547028.63	1316115.63	данные отсутствуют	данные отсутствуют
79	547025.32	1316119.12	данные отсутствуют	данные отсутствуют
80	547009.16	1316111.07	данные отсутствуют	данные отсутствуют

Государственный регистратор		ФГИС ЕГРН
полное наименование должности	подпись	инициалы, фамилия

М.П.

Раздел 4.2

Выписка из Единого государственного реестра недвижимости об объекте недвижимости

Сведения о частях земельного участка

Земельный участок			
(вид объекта недвижимости)			
Лист № ___ Раздела **4.2**	Всего листов раздела **4.2 :** ___	Всего разделов: ___	Всего листов выписки: ___
15.09.2021 № 99/2021/417615839			
Кадастровый номер:		**47:01:0000000:50775**	

Номер точки	Координаты, м		Описание закрепления на местности	Средняя квадратическая погрешность определения координат характерных точек границы части земельного участка, м
	X	Y		
1	2	3	4	5
81	547007.84	1316134.99	данные отсутствуют	данные отсутствуют
82	547003.05	1316138.5	данные отсутствуют	данные отсутствуют
83	547004.49	1316112.11	данные отсутствуют	данные отсутствуют
84	546977.72	1316131.25	данные отсутствуют	данные отсутствуют
85	546962.23	1316141.15	данные отсутствуют	данные отсутствуют
86	547001.3	1316112.51	данные отсутствуют	данные отсутствуют
87	547009.98	1316103.35	данные отсутствуют	данные отсутствуют
88	546757.28	1316286.13	данные отсутствуют	данные отсутствуют
89	546753.9	1316297.53	данные отсутствуют	данные отсутствуют
90	546749.24	1316317.92	данные отсутствуют	данные отсутствуют
91	546742.58	1316322.37	данные отсутствуют	данные отсутствуют
92	546740.19	1316324.42	данные отсутствуют	данные отсутствуют
93	546744.39	1316318.53	данные отсутствуют	данные отсутствуют
94	546749.44	1316296.36	данные отсутствуют	данные отсутствуют
95	546751.3	1316290.12	данные отсутствуют	данные отсутствуют
96	539052.05	1303406.81	данные отсутствуют	данные отсутствуют
97	539094.66	1303463.76	данные отсутствуют	данные отсутствуют

Государственный регистратор		ФГИС ЕГРН
полное наименование должности	подпись	инициалы, фамилия

М.П.

Раздел 4.2

Выписка из Единого государственного реестра недвижимости об объекте недвижимости

Сведения о частях земельного участка

Земельный участок			
(вид объекта недвижимости)			
Лист № ___ Раздела **4.2**	Всего листов раздела **4.2 :** ___	Всего разделов: ___	Всего листов выписки: ___
15.09.2021 № 99/2021/417615839			
Кадастровый номер:		**47:01:0000000:50775**	

Номер точки	Координаты, м		Описание закрепления на местности	Средняя квадратическая погрешность определения координат характерных точек границы части земельного участка, м
	X	Y		
1	2	3	4	5
98	539121.62	1303505.39	данные отсутствуют	данные отсутствуют
99	539123.44	1303510.2	данные отсутствуют	данные отсутствуют
100	539118.33	1303507.15	данные отсутствуют	данные отсутствуют
101	539074.28	1303451.71	данные отсутствуют	данные отсутствуют
102	539028.07	1303392.73	данные отсутствуют	данные отсутствуют
103	539037.15	1303388.7	данные отсутствуют	данные отсутствуют
104	556204.94	1329958.65	данные отсутствуют	данные отсутствуют
105	556167.8	1329983.58	данные отсутствуют	данные отсутствуют
106	556162.1	1329985.95	данные отсутствуют	данные отсутствуют
107	556153.9	1329965.53	данные отсутствуют	данные отсутствуют
108	556157.34	1329964.1	данные отсутствуют	данные отсутствуют
109	556196.55	1329937.78	данные отсутствуют	данные отсутствуют
110	555744.35	1330419.7	данные отсутствуют	данные отсутствуют
111	555742.51	1330423.48	данные отсутствуют	данные отсутствуют
112	555717.7	1330424.16	данные отсутствуют	данные отсутствуют
113	555724.34	1330410.54	данные отсутствуют	данные отсутствуют
114	555740.19	1330373.54	данные отсутствуют	данные отсутствуют

Государственный регистратор		ФГИС ЕГРН
полное наименование должности	подпись	инициалы, фамилия

М.П.

Раздел 4.2

Выписка из Единого государственного реестра недвижимости об объекте недвижимости

Сведения о частях земельного участка

Земельный участок			
(вид объекта недвижимости)			
Лист № ___ Раздела **4.2**	Всего листов раздела **4.2 :** ___	Всего разделов: ___	Всего листов выписки: ___
15.09.2021 № 99/2021/417615839			
Кадастровый номер:		**47:01:0000000:50775**	

Номер точки	Координаты, м		Описание закрепления на местности	Средняя квадратическая погрешность определения координат характерных точек границы части земельного участка, м
	X	Y		
1	2	3	4	5
115	555764.41	1330372.88	данные отсутствуют	данные отсутствуют
116	546133.59	1315509.58	данные отсутствуют	данные отсутствуют
117	546130.8	1315514.29	данные отсутствуют	данные отсутствуют
118	546138.04	1315515.4	данные отсутствуют	данные отсутствуют
119	546140.45	1315511.29	данные отсутствуют	данные отсутствуют
120	546164.37	1315517.09	данные отсутствуют	данные отсутствуют
121	546164.57	1315522.3	данные отсутствуют	данные отсутствуют
122	546166.59	1315522.46	данные отсутствуют	данные отсутствуют
123	546170.21	1315539.77	данные отсутствуют	данные отсутствуют
124	546166.5	1315539.49	данные отсутствуют	данные отсутствуют
125	546116.7	1315528.64	данные отсутствуют	данные отсутствуют
126	546112.89	1315510.43	данные отсутствуют	данные отсутствуют
127	546113.94	1315510.49	данные отсутствуют	данные отсутствуют
128	546116.91	1315506.05	данные отсутствуют	данные отсутствуют
129	555221.18	1326445.46	данные отсутствуют	данные отсутствуют
130	555240.8	1326456.34	данные отсутствуют	данные отсутствуют
131	555268.68	1326468.41	данные отсутствуют	данные отсутствуют

Государственный регистратор		ФГИС ЕГРН
полное наименование должности	подпись	инициалы, фамилия

М.П.

Раздел 4.2

Выписка из Единого государственного реестра недвижимости об объекте недвижимости

Сведения о частях земельного участка

Земельный участок			
(вид объекта недвижимости)			
Лист № ___ Раздела **4.2**	Всего листов раздела **4.2 :** ___	Всего разделов: ___	Всего листов выписки: ___
15.09.2021 № 99/2021/417615839			
Кадастровый номер:		**47:01:0000000:50775**	

Номер точки	Координаты, м		Описание закрепления на местности	Средняя квадратическая погрешность определения координат характерных точек границы части земельного участка, м
	X	Y		
1	2	3	4	5
132	555283.9	1326497.38	данные отсутствуют	данные отсутствуют
133	555266.53	1326491.47	данные отсутствуют	данные отсутствуют
134	555241.12	1326480.46	данные отсутствуют	данные отсутствуют
135	555227.9	1326455.3	данные отсутствуют	данные отсутствуют
136	556686.83	1329660.14	данные отсутствуют	данные отсутствуют
137	556681.95	1329660.6	данные отсутствуют	данные отсутствуют
138	556657.21	1329664.99	данные отсутствуют	данные отсутствуют
139	556653.51	1329643.3	данные отсутствуют	данные отсутствуют
140	556679	1329638.78	данные отсутствуют	данные отсутствуют
141	556683.12	1329638.39	данные отсутствуют	данные отсутствуют
142	555760.92	1330326	данные отсутствуют	данные отсутствуют
143	555783.32	1330329.76	данные отсутствуют	данные отсутствуют
144	555770.79	1330358.07	данные отсутствуют	данные отсутствуют
145	555748.43	1330354.32	данные отсутствуют	данные отсутствуют
146	555749.6	1330351.58	данные отсутствуют	данные отсутствуют
147	538130.76	1299736.78	данные отсутствуют	данные отсутствуют
148	538133.21	1299740.91	данные отсутствуют	данные отсутствуют

Государственный регистратор		ФГИС ЕГРН
полное наименование должности	подпись	инициалы, фамилия

М.П.

Раздел 4.2

Выписка из Единого государственного реестра недвижимости об объекте недвижимости

Сведения о частях земельного участка

Земельный участок			
(вид объекта недвижимости)			
Лист № ___ Раздела **4.2**	Всего листов раздела **4.2 :** ___	Всего разделов: ___	Всего листов выписки: ___
15.09.2021 № 99/2021/417615839			
Кадастровый номер:		**47:01:0000000:50775**	

Номер точки	Координаты, м		Описание закрепления на местности	Средняя квадратическая погрешность определения координат характерных точек границы части земельного участка, м
	X	Y		
1	2	3	4	5
148	538133.21	1299740.91	данные отсутствуют	данные отсутствуют
149	538155.73	1299801.47	данные отсутствуют	данные отсутствуют
149	538155.73	1299801.47	данные отсутствуют	данные отсутствуют
150	538157.88	1299810.05	данные отсутствуют	данные отсутствуют
151	538154.79	1299811.32	данные отсутствуют	данные отсутствуют
152	538142.37	1299816.59	данные отсутствуют	данные отсутствуют
153	538137.38	1299818.74	данные отсутствуют	данные отсутствуют
154	538134.42	1299806.94	данные отсутствуют	данные отсутствуют
154	538134.42	1299806.94	данные отсутствуют	данные отсутствуют
155	538113.92	1299751.51	данные отсутствуют	данные отсутствуют
155	538113.92	1299751.51	данные отсутствуют	данные отсутствуют
156	538110.26	1299745.34	данные отсутствуют	данные отсутствуют
157	538113.38	1299744.04	данные отсутствуют	данные отсутствуют
158	538126.07	1299738.7	данные отсутствуют	данные отсутствуют
159	542671.74	1311539.49	данные отсутствуют	данные отсутствуют
160	542689.58	1311570.87	данные отсутствуют	данные отсутствуют
161	542708.04	1311608.34	данные отсутствуют	данные отсутствуют

Государственный регистратор		ФГИС ЕГРН
полное наименование должности	подпись	инициалы, фамилия

М.П.

Раздел 4.2

Выписка из Единого государственного реестра недвижимости об объекте недвижимости

Сведения о частях земельного участка

Земельный участок			
(вид объекта недвижимости)			
Лист № ___ Раздела **4.2**	Всего листов раздела **4.2 :** ___	Всего разделов: ___	Всего листов выписки: ___
15.09.2021 № 99/2021/417615839			
Кадастровый номер:		**47:01:0000000:50775**	

Номер точки	Координаты, м		Описание закрепления на местности	Средняя квадратическая погрешность определения координат характерных точек границы части земельного участка, м
	X	Y		
1	2	3	4	5
162	542689.33	1311620.14	данные отсутствуют	данные отсутствуют
163	542670.14	1311581.18	данные отсутствуют	данные отсутствуют
164	542653.11	1311551.24	данные отсутствуют	данные отсутствуют
165	543590.34	1314972.44	данные отсутствуют	данные отсутствуют
165	543590.34	1314972.44	данные отсутствуют	данные отсутствуют
166	543590.57	1314973.22	данные отсутствуют	данные отсутствуют
167	543589.86	1314977.87	данные отсутствуют	данные отсутствуют
168	543573.93	1314985.55	данные отсутствуют	данные отсутствуют
169	543564.54	1314989.77	данные отсутствуют	данные отсутствуют
170	543563.89	1314989.7	данные отсутствуют	данные отсутствуют
171	543561.15	1314986.72	данные отсутствуют	данные отсутствуют
171	543561.15	1314986.72	данные отсутствуют	данные отсутствуют
172	545941.6	1315480.96	данные отсутствуют	данные отсутствуют
173	545958.32	1315484.67	данные отсутствуют	данные отсутствуют
174	545948.95	1315489.6	данные отсутствуют	данные отсутствуют
175	545935.12	1315487.92	данные отсутствуют	данные отсутствуют
176	545924.33	1315480.05	данные отсутствуют	данные отсутствуют

Государственный регистратор		ФГИС ЕГРН
полное наименование должности	подпись	инициалы, фамилия

М.П.

Раздел 4.2

Выписка из Единого государственного реестра недвижимости об объекте недвижимости

Сведения о частях земельного участка

Земельный участок			
(вид объекта недвижимости)			
Лист № ___ Раздела **4.2**	Всего листов раздела **4.2 :** ___	Всего разделов: ___	Всего листов выписки: ___
15.09.2021 № 99/2021/417615839			
Кадастровый номер:		**47:01:0000000:50775**	

Номер точки	Координаты, м		Описание закрепления на местности	Средняя квадратическая погрешность определения координат характерных точек границы части земельного участка, м
	X	Y		
1	2	3	4	5
177	545359.27	1315647.18	данные отсутствуют	данные отсутствуют
178	545296.98	1315655.14	данные отсутствуют	данные отсутствуют
179	545294.92	1315654.81	данные отсутствуют	данные отсутствуют
180	545332.38	1315648.8	данные отсутствуют	данные отсутствуют
181	545368.12	1315638.23	данные отсутствуют	данные отсутствуют
182	543595.19	1314851.26	данные отсутствуют	данные отсутствуют
183	543577.48	1314891.56	данные отсутствуют	данные отсутствуют
184	543574.06	1314922.04	данные отсутствуют	данные отсутствуют
185	543579.28	1314951.6	данные отсутствуют	данные отсутствуют
186	543587.77	1314963.79	данные отсутствуют	данные отсутствуют
187	543555.46	1314980.54	данные отсутствуют	данные отсутствуют
188	543555.31	1314965.5	данные отсутствуют	данные отсутствуют
189	543557.84	1314958.14	данные отсутствуют	данные отсутствуют
190	543551.84	1314922.74	данные отсутствуют	данные отсутствуют
191	543555.99	1314885.77	данные отсутствуют	данные отсутствуют
192	543567.91	1314858.65	данные отсутствуют	данные отсутствуют
193	543587.8	1314852.72	данные отсутствуют	данные отсутствуют

Государственный регистратор		ФГИС ЕГРН
полное наименование должности	подпись	инициалы, фамилия

М.П.

Раздел 4.2

Выписка из Единого государственного реестра недвижимости об объекте недвижимости

Сведения о частях земельного участка

Земельный участок			
(вид объекта недвижимости)			
Лист № ___ Раздела **4.2**	Всего листов раздела **4.2 :** ___	Всего разделов: ___	Всего листов выписки: ___
15.09.2021 № 99/2021/417615839			
Кадастровый номер:		**47:01:0000000:50775**	

Номер точки	Координаты, м		Описание закрепления на местности	Средняя квадратическая погрешность определения координат характерных точек границы части земельного участка, м
	X	Y		
1	2	3	4	5
194	543603.95	1314834.38	данные отсутствуют	данные отсутствуют
195	537974.25	1299612.32	данные отсутствуют	данные отсутствуют
196	537997.6	1299626.86	данные отсутствуют	данные отсутствуют
197	538017.16	1299641.04	данные отсутствуют	данные отсутствуют
198	538100.78	1299693.18	данные отсутствуют	данные отсутствуют
199	538112.88	1299706.64	данные отсутствуют	данные отсутствуют
200	538175.01	1299878.39	данные отсутствуют	данные отсутствуют
201	538194.83	1299953.89	данные отсутствуют	данные отсутствуют
202	538182.57	1299959.08	данные отсутствуют	данные отсутствуют
203	538174.32	1299962.4	данные отсутствуют	данные отсутствуют
204	538153.71	1299883.89	данные отсутствуют	данные отсутствуют
205	538095.07	1299719.74	данные отсутствуют	данные отсутствуют
206	538086.44	1299710.14	данные отсутствуют	данные отсутствуют
207	538004.92	1299659.34	данные отсутствуют	данные отсутствуют
208	537985.31	1299645.12	данные отсутствуют	данные отсутствуют
209	537949.31	1299622.7	данные отсутствуют	данные отсутствуют
210	552838.71	1336631.68	данные отсутствуют	данные отсутствуют

Государственный регистратор		ФГИС ЕГРН
полное наименование должности	подпись	инициалы, фамилия

М.П.

Раздел 4.2

Выписка из Единого государственного реестра недвижимости об объекте недвижимости

Сведения о частях земельного участка

Земельный участок			
(вид объекта недвижимости)			
Лист № ___ Раздела **4.2**	Всего листов раздела **4.2 :** ___	Всего разделов: ___	Всего листов выписки: ___
15.09.2021 № 99/2021/417615839			
Кадастровый номер:		**47:01:0000000:50775**	

Номер точки	Координаты, м		Описание закрепления на местности	Средняя квадратическая погрешность определения координат характерных точек границы части земельного участка, м
	X	Y		
1	2	3	4	5
211	552849.25	1336634.11	данные отсутствуют	данные отсутствуют
212	552851.72	1336646.8	данные отсутствуют	данные отсутствуют
213	552849.58	1336661.59	данные отсутствуют	данные отсутствуют
214	552856.02	1336710.76	данные отсутствуют	данные отсутствуют
215	552857.21	1336735.98	данные отсутствуют	данные отсутствуют
216	552858.46	1336789.59	данные отсутствуют	данные отсутствуют
217	552858.04	1336789.3	данные отсутствуют	данные отсутствуют
218	552855.4	1336785.48	данные отсутствуют	данные отсутствуют
219	552845.25	1336714.59	данные отсутствуют	данные отсутствуют
220	552836.79	1336640.35	данные отсутствуют	данные отсутствуют
221	552836.33	1336634.11	данные отсутствуют	данные отсутствуют
222	552836.18	1336632.07	данные отсутствуют	данные отсутствуют
223	555743.29	1330421.87	данные отсутствуют	данные отсутствуют
224	555733.79	1330441.37	данные отсутствуют	данные отсутствуют
225	555711.49	1330436.88	данные отсутствуют	данные отсутствуют
226	555721	1330417.38	данные отсутствуют	данные отсутствуют
227	552849.15	1336462.9	данные отсутствуют	данные отсутствуют

Государственный регистратор		ФГИС ЕГРН
полное наименование должности	подпись	инициалы, фамилия

М.П.

Раздел 4.2

Выписка из Единого государственного реестра недвижимости об объекте недвижимости

Сведения о частях земельного участка

Земельный участок			
(вид объекта недвижимости)			
Лист № ___ Раздела **4.2**	Всего листов раздела **4.2 :** ___	Всего разделов: ___	Всего листов выписки: ___
15.09.2021 № 99/2021/417615839			
Кадастровый номер:		**47:01:0000000:50775**	

Номер точки	Координаты, м		Описание закрепления на местности	Средняя квадратическая погрешность определения координат характерных точек границы части земельного участка, м
	X	Y		
1	2	3	4	5
228	552847.74	1336474.71	данные отсутствуют	данные отсутствуют
229	552840.8	1336532.93	данные отсутствуют	данные отсутствуют
230	552839.45	1336555.14	данные отсутствуют	данные отсутствуют
231	552842.46	1336565.99	данные отсутствуют	данные отсутствуют
232	552841.94	1336580.02	данные отсутствуют	данные отсутствуют
233	552835.9	1336586.99	данные отсутствуют	данные отсутствуют
234	552833.99	1336587.13	данные отсутствуют	данные отсутствуют
235	552836.89	1336574.32	данные отсутствуют	данные отсутствуют
236	552834.29	1336539.51	данные отсутствуют	данные отсутствуют
237	552837.7	1336504.74	данные отсутствуют	данные отсутствуют
238	552840.94	1336467.88	данные отсутствуют	данные отсутствуют
239	552841.68	1336466.12	данные отсутствуют	данные отсутствуют
240	552842.88	1336464.76	данные отсутствуют	данные отсутствуют
241	552844.37	1336463.79	данные отсутствуют	данные отсутствуют
242	556720.59	1328926.61	данные отсутствуют	данные отсутствуют
243	556772.28	1328947.31	данные отсутствуют	данные отсутствуют
244	556736.85	1328940.53	данные отсутствуют	данные отсутствуют

Государственный регистратор		ФГИС ЕГРН
полное наименование должности	подпись	инициалы, фамилия

М.П.

Раздел 4.2

Выписка из Единого государственного реестра недвижимости об объекте недвижимости

Сведения о частях земельного участка

Земельный участок			
(вид объекта недвижимости)			
Лист № ___ Раздела **4.2**	Всего листов раздела **4.2 :** ___	Всего разделов: ___	Всего листов выписки: ___
15.09.2021 № 99/2021/417615839			
Кадастровый номер:		**47:01:0000000:50775**	

Номер точки	Координаты, м		Описание закрепления на местности	Средняя квадратическая погрешность определения координат характерных точек границы части земельного участка, м
	X	Y		
1	2	3	4	5
245	556729.95	1328948.04	данные отсутствуют	данные отсутствуют
246	556727.34	1328946.99	данные отсутствуют	данные отсутствуют
247	556722.82	1328945.19	данные отсутствуют	данные отсутствуют
248	556710.63	1328937.44	данные отсутствуют	данные отсутствуют
249	555872.92	1330070	данные отсутствуют	данные отсутствуют
250	555889.66	1330047.14	данные отсутствуют	данные отсутствуют
251	555911.27	1330026.02	данные отсутствуют	данные отсутствуют
251	555911.27	1330026.02	данные отсутствуют	данные отсутствуют
252	555951.69	1330005.89	данные отсутствуют	данные отсутствуют
252	555951.69	1330005.89	данные отсутствуют	данные отсутствуют
253	555997.01	1329991.38	данные отсутствуют	данные отсутствуют
253	555997.01	1329991.38	данные отсутствуют	данные отсутствуют
254	556021.19	1329986.54	данные отсутствуют	данные отсутствуют
255	556031.92	1329986.25	данные отсутствуют	данные отсутствуют
256	556024.99	1329989.6	данные отсутствуют	данные отсутствуют
257	555964.41	1330017.64	данные отсутствуют	данные отсутствуют
258	555909.61	1330042.99	данные отсутствуют	данные отсутствуют

Государственный регистратор		ФГИС ЕГРН
полное наименование должности	подпись	инициалы, фамилия

М.П.

Раздел 4.2

Выписка из Единого государственного реестра недвижимости об объекте недвижимости

Сведения о частях земельного участка

Земельный участок			
(вид объекта недвижимости)			
Лист № ___ Раздела **4.2**	Всего листов раздела **4.2 :** ___	Всего разделов: ___	Всего листов выписки: ___
15.09.2021 № 99/2021/417615839			
Кадастровый номер:		**47:01:0000000:50775**	

Номер точки	Координаты, м		Описание закрепления на местности	Средняя квадратическая погрешность определения координат характерных точек границы части земельного участка, м
	X	Y		
1	2	3	4	5
259	556595.51	1328835.78	данные отсутствуют	данные отсутствуют
260	556588.21	1328859.52	данные отсутствуют	данные отсутствуют
261	556570.78	1328848.43	данные отсутствуют	данные отсутствуют
262	556569.49	1328847.61	данные отсутствуют	данные отсутствуют
263	556576.22	1328825.7	данные отсутствуют	данные отсутствуют
264	555999.65	1329990.85	данные отсутствуют	данные отсутствуют
265	555927.36	1330024.66	данные отсутствуют	данные отсутствуют
266	555899.86	1330037.18	данные отсутствуют	данные отсутствуют
267	536575.36	1298367.57	данные отсутствуют	данные отсутствуют
268	536600.12	1298357.79	данные отсутствуют	данные отсутствуют
269	536628.7	1298369.34	данные отсутствуют	данные отсутствуют
270	536627.26	1298370.07	данные отсутствуют	данные отсутствуют
271	536599.21	1298381.15	данные отсутствуют	данные отсутствуют
272	536571.87	1298370.1	данные отсутствуют	данные отсутствуют

Государственный регистратор		ФГИС ЕГРН
полное наименование должности	подпись	инициалы, фамилия

М.П.

Раздел 4.2

Выписка из Единого государственного реестра недвижимости об объекте недвижимости
Сведения о частях земельного участка

Земельный участок			
(вид объекта недвижимости)			
Лист № ___ Раздела **4.2**	Всего листов раздела **4.2 :** ___	Всего разделов: ___	Всего листов выписки: ___
15.09.2021 № 99/2021/417615839			
Кадастровый номер:		**47:01:0000000:50775**	

Сведения о характерных точках границы части (частей) земельного участка

Учетный номер части: 16

Система координат: МСК 53 (Зона-2)
Зона №

Номер точки	Координаты, м		Описание закрепления на местности	Средняя квадратическая погрешность определения координат характерных точек границы части земельного участка, м
	X	Y		
1	2	3	4	5
1	538146.57	1299767.22	данные отсутствуют	данные отсутствуют
1	538146.57	1299767.22	данные отсутствуют	данные отсутствуют
1	538146.57	1299767.22	данные отсутствуют	данные отсутствуют
2	538150.04	1299780.18	данные отсутствуют	данные отсутствуют
3	538139.85	1299784.35	данные отсутствуют	данные отсутствуют
4	538129.51	1299788.57	данные отсутствуют	данные отсутствуют
5	538125.91	1299775.13	данные отсутствуют	данные отсутствуют
5	538125.91	1299775.13	данные отсутствуют	данные отсутствуют
5	538125.91	1299775.13	данные отсутствуют	данные отсутствуют
6	538122.6	1299768.61	данные отсутствуют	данные отсутствуют
7	538131.15	1299765.12	данные отсутствуют	данные отсутствуют
8	538143.04	1299760.26	данные отсутствуют	данные отсутствуют
9	542618.28	1311445.09	данные отсутствуют	данные отсутствуют
10	542642.23	1311487.41	данные отсутствуют	данные отсутствуют
11	542624.83	1311501.33	данные отсутствуют	данные отсутствуют
12	542600.89	1311459.02	данные отсутствуют	данные отсутствуют

Государственный регистратор		ФГИС ЕГРН
полное наименование должности	подпись	инициалы, фамилия

М.П.

Раздел 4.2

Выписка из Единого государственного реестра недвижимости об объекте недвижимости

Сведения о частях земельного участка

Земельный участок			
(вид объекта недвижимости)			
Лист № ___ Раздела **4.2**	Всего листов раздела **4.2 :** ___	Всего разделов: ___	Всего листов выписки: ___
15.09.2021 № 99/2021/417615839			
Кадастровый номер:		**47:01:0000000:50775**	

Номер точки	Координаты, м		Описание закрепления на местности	Средняя квадратическая погрешность определения координат характерных точек границы части земельного участка, м
	X	Y		
1	2	3	4	5
13	538637.92	1301623.37	данные отсутствуют	данные отсутствуют
14	538639.33	1301626.49	данные отсутствуют	данные отсутствуют
15	538668.42	1301685.74	данные отсутствуют	данные отсутствуют
16	538639.3	1301676.35	данные отсутствуют	данные отсутствуют
17	538619.42	1301635.86	данные отсутствуют	данные отсутствуют
18	538609.67	1301614.26	данные отсутствуют	данные отсутствуют
19	542617.79	1311444.21	данные отсутствуют	данные отсутствуют
20	542642.67	1311488.19	данные отсутствуют	данные отсутствуют
21	542625.26	1311502.08	данные отсутствуют	данные отсутствуют
22	542600.39	1311458.14	данные отсутствуют	данные отсутствуют
23	546701.56	1316328.66	данные отсутствуют	данные отсутствуют
24	546694.83	1316340.85	данные отсутствуют	данные отсутствуют
25	546669.91	1316405.37	данные отсутствуют	данные отсутствуют
26	546666.35	1316410.99	данные отсутствуют	данные отсутствуют
27	546664.75	1316404.93	данные отсутствуют	данные отсутствуют
28	546665.79	1316403.29	данные отсутствуют	данные отсутствуют
29	546689.26	1316342.52	данные отсутствуют	данные отсутствуют

Государственный регистратор		ФГИС ЕГРН
полное наименование должности	подпись	инициалы, фамилия

М.П.

Раздел 4.2

Выписка из Единого государственного реестра недвижимости об объекте недвижимости

Сведения о частях земельного участка

Земельный участок			
(вид объекта недвижимости)			
Лист № ___ Раздела **4.2**	Всего листов раздела **4.2 :** ___	Всего разделов: ___	Всего листов выписки: ___
15.09.2021 № 99/2021/417615839			
Кадастровый номер:		**47:01:0000000:50775**	

Номер точки	Координаты, м		Описание закрепления на местности	Средняя квадратическая погрешность определения координат характерных точек границы части земельного участка, м
	X	Y		
1	2	3	4	5
30	546700.69	1316329.41	данные отсутствуют	данные отсутствуют
31	546425.82	1315529.39	данные отсутствуют	данные отсутствуют
32	546428.53	1315529.5	данные отсутствуют	данные отсутствуют
33	546428.35	1315529.69	данные отсутствуют	данные отсутствуют
34	546426.39	1315529.79	данные отсутствуют	данные отсутствуют
35	546422.03	1315529.25	данные отсутствуют	данные отсутствуют
36	546427.29	1315540.33	данные отсутствуют	данные отсутствуют
37	546424.33	1315551.42	данные отсутствуют	данные отсутствуют
38	546419.6	1315551.24	данные отсутствуют	данные отсутствуют
39	546422.41	1315540.77	данные отсутствуют	данные отсутствуют
40	546416.85	1315529.05	данные отсутствуют	данные отсутствуют
41	546509.98	1315533.03	данные отсутствуют	данные отсутствуют
42	546510.68	1315533.07	данные отсутствуют	данные отсутствуют
43	546510.67	1315533.41	данные отсутствуют	данные отсутствуют
44	545990.65	1315491.85	данные отсутствуют	данные отсутствуют
45	545990.45	1315493.96	данные отсутствуют	данные отсутствуют
46	545991.46	1315514.57	данные отсутствуют	данные отсутствуют

Государственный регистратор		ФГИС ЕГРН
полное наименование должности	подпись	инициалы, фамилия

М.П.

Раздел 4.2

Выписка из Единого государственного реестра недвижимости об объекте недвижимости

Сведения о частях земельного участка

Земельный участок			
(вид объекта недвижимости)			
Лист № ___ Раздела **4.2**	Всего листов раздела **4.2 :** ___	Всего разделов: ___	Всего листов выписки: ___
15.09.2021 № 99/2021/417615839			
Кадастровый номер:		**47:01:0000000:50775**	

Номер точки	Координаты, м		Описание закрепления на местности	Средняя квадратическая погрешность определения координат характерных точек границы части земельного участка, м
	X	Y		
1	2	3	4	5
47	545986.81	1315513.54	данные отсутствуют	данные отсутствуют
48	545985.93	1315495.2	данные отсутствуют	данные отсутствуют
49	545969.6	1315487.18	данные отсутствуют	данные отсутствуют
50	547077.02	1315751.64	данные отсутствуют	данные отсутствуют
51	547092.59	1315757.75	данные отсутствуют	данные отсутствуют
52	547098.69	1315760.16	данные отсутствуют	данные отсутствуют
53	547098.49	1315765.02	данные отсутствуют	данные отсутствуют
54	547090.91	1315762.04	данные отсутствуют	данные отсутствуют
55	547076.82	1315756.5	данные отсутствуют	данные отсутствуют
56	547090.11	1315864.67	данные отсутствуют	данные отсутствуют
57	547090.18	1315864.76	данные отсутствуют	данные отсутствуют
58	547089.43	1315871.4	данные отсутствуют	данные отсутствуют
59	547088.53	1315870.22	данные отсутствуют	данные отсутствуют
60	547069.29	1315877.65	данные отсутствуют	данные отсутствуют
61	547066.54	1315877.98	данные отсутствуют	данные отсутствуют
62	547067.08	1315873.28	данные отсутствуют	данные отсутствуют
63	547068.18	1315873.15	данные отсутствуют	данные отсутствуют

Государственный регистратор		ФГИС ЕГРН
полное наименование должности	подпись	инициалы, фамилия

М.П.

Раздел 4.2

Выписка из Единого государственного реестра недвижимости об объекте недвижимости

Сведения о частях земельного участка

Земельный участок			
(вид объекта недвижимости)			
Лист № ___ Раздела **4.2**	Всего листов раздела **4.2 :** ___	Всего разделов: ___	Всего листов выписки: ___
15.09.2021 № 99/2021/417615839			
Кадастровый номер:		**47:01:0000000:50775**	

Номер точки	Координаты, м		Описание закрепления на местности	Средняя квадратическая погрешность определения координат характерных точек границы части земельного участка, м
	X	Y		
1	2	3	4	5
64	547060.11	1315694.97	данные отсутствуют	данные отсутствуют
65	547090.32	1315701.96	данные отсутствуют	данные отсутствуют
66	547091.13	1315700.76	данные отсутствуют	данные отсутствуют
67	547093.43	1315703.98	данные отсутствуют	данные отсутствуют
68	547094.1	1315707.85	данные отсутствуют	данные отсутствуют
69	547090.73	1315706.78	данные отсутствуют	данные отсутствуют
70	547063.74	1315700.52	данные отсутствуют	данные отсутствуют
71	547071.6	1315715.35	данные отсутствуют	данные отсутствуют
72	547070.2	1315715.88	данные отсутствуют	данные отсутствуют
73	547062.31	1315702.77	данные отсутствуют	данные отсутствуют
74	547056.92	1315698.72	данные отсутствуют	данные отсутствуют
75	547056.9	1315698.71	данные отсутствуют	данные отсутствуют
76	547044.57	1315689.46	данные отсутствуют	данные отсутствуют
77	547009.57	1316106.14	данные отсутствуют	данные отсутствуют
78	547028.63	1316115.63	данные отсутствуют	данные отсутствуют
79	547025.32	1316119.12	данные отсутствуют	данные отсутствуют
80	547009.16	1316111.07	данные отсутствуют	данные отсутствуют

Государственный регистратор		ФГИС ЕГРН
полное наименование должности	подпись	инициалы, фамилия

М.П.

Раздел 4.2

Выписка из Единого государственного реестра недвижимости об объекте недвижимости

Сведения о частях земельного участка

Земельный участок			
(вид объекта недвижимости)			
Лист № ___ Раздела **4.2**	Всего листов раздела **4.2 :** ___	Всего разделов: ___	Всего листов выписки: ___
15.09.2021 № 99/2021/417615839			
Кадастровый номер:		**47:01:0000000:50775**	

Номер точки	Координаты, м		Описание закрепления на местности	Средняя квадратическая погрешность определения координат характерных точек границы части земельного участка, м
	X	Y		
1	2	3	4	5
81	547007.84	1316134.99	данные отсутствуют	данные отсутствуют
82	547003.05	1316138.5	данные отсутствуют	данные отсутствуют
83	547004.49	1316112.11	данные отсутствуют	данные отсутствуют
84	546977.72	1316131.25	данные отсутствуют	данные отсутствуют
85	546962.23	1316141.15	данные отсутствуют	данные отсутствуют
86	547001.3	1316112.51	данные отсутствуют	данные отсутствуют
87	547009.98	1316103.35	данные отсутствуют	данные отсутствуют
88	546757.28	1316286.13	данные отсутствуют	данные отсутствуют
89	546753.9	1316297.53	данные отсутствуют	данные отсутствуют
90	546749.24	1316317.92	данные отсутствуют	данные отсутствуют
91	546742.58	1316322.37	данные отсутствуют	данные отсутствуют
92	546740.19	1316324.42	данные отсутствуют	данные отсутствуют
93	546744.39	1316318.53	данные отсутствуют	данные отсутствуют
94	546749.44	1316296.36	данные отсутствуют	данные отсутствуют
95	546751.3	1316290.12	данные отсутствуют	данные отсутствуют
96	539052.05	1303406.81	данные отсутствуют	данные отсутствуют
97	539094.66	1303463.76	данные отсутствуют	данные отсутствуют

Государственный регистратор		ФГИС ЕГРН
полное наименование должности	подпись	инициалы, фамилия

М.П.

Раздел 4.2

Выписка из Единого государственного реестра недвижимости об объекте недвижимости

Сведения о частях земельного участка

Земельный участок			
(вид объекта недвижимости)			
Лист № ___ Раздела **4.2**	Всего листов раздела **4.2 :** ___	Всего разделов: ___	Всего листов выписки: ___
15.09.2021 № 99/2021/417615839			
Кадастровый номер:		**47:01:0000000:50775**	

Номер точки	Координаты, м		Описание закрепления на местности	Средняя квадратическая погрешность определения координат характерных точек границы части земельного участка, м
	X	Y		
1	2	3	4	5
98	539121.62	1303505.39	данные отсутствуют	данные отсутствуют
99	539123.44	1303510.2	данные отсутствуют	данные отсутствуют
100	539118.33	1303507.15	данные отсутствуют	данные отсутствуют
101	539074.28	1303451.71	данные отсутствуют	данные отсутствуют
102	539028.07	1303392.73	данные отсутствуют	данные отсутствуют
103	539037.15	1303388.7	данные отсутствуют	данные отсутствуют
104	556204.94	1329958.65	данные отсутствуют	данные отсутствуют
105	556167.8	1329983.58	данные отсутствуют	данные отсутствуют
106	556162.1	1329985.95	данные отсутствуют	данные отсутствуют
107	556153.9	1329965.53	данные отсутствуют	данные отсутствуют
108	556157.34	1329964.1	данные отсутствуют	данные отсутствуют
109	556196.55	1329937.78	данные отсутствуют	данные отсутствуют
110	555744.35	1330419.7	данные отсутствуют	данные отсутствуют
111	555742.51	1330423.48	данные отсутствуют	данные отсутствуют
112	555717.7	1330424.16	данные отсутствуют	данные отсутствуют
113	555724.34	1330410.54	данные отсутствуют	данные отсутствуют
114	555740.19	1330373.54	данные отсутствуют	данные отсутствуют

Государственный регистратор		ФГИС ЕГРН
полное наименование должности	подпись	инициалы, фамилия

М.П.

Раздел 4.2

Выписка из Единого государственного реестра недвижимости об объекте недвижимости

Сведения о частях земельного участка

Земельный участок			
(вид объекта недвижимости)			
Лист № ___ Раздела **4.2**	Всего листов раздела **4.2 :** ___	Всего разделов: ___	Всего листов выписки: ___
15.09.2021 № 99/2021/417615839			
Кадастровый номер:		**47:01:0000000:50775**	

Номер точки	Координаты, м		Описание закрепления на местности	Средняя квадратическая погрешность определения координат характерных точек границы части земельного участка, м
	X	Y		
1	2	3	4	5
115	555764.41	1330372.88	данные отсутствуют	данные отсутствуют
116	546133.59	1315509.58	данные отсутствуют	данные отсутствуют
117	546130.8	1315514.29	данные отсутствуют	данные отсутствуют
118	546138.04	1315515.4	данные отсутствуют	данные отсутствуют
119	546140.45	1315511.29	данные отсутствуют	данные отсутствуют
120	546164.37	1315517.09	данные отсутствуют	данные отсутствуют
121	546164.57	1315522.3	данные отсутствуют	данные отсутствуют
122	546166.59	1315522.46	данные отсутствуют	данные отсутствуют
123	546170.21	1315539.77	данные отсутствуют	данные отсутствуют
124	546166.5	1315539.49	данные отсутствуют	данные отсутствуют
125	546116.7	1315528.64	данные отсутствуют	данные отсутствуют
126	546112.89	1315510.43	данные отсутствуют	данные отсутствуют
127	546113.94	1315510.49	данные отсутствуют	данные отсутствуют
128	546116.91	1315506.05	данные отсутствуют	данные отсутствуют
129	555221.18	1326445.46	данные отсутствуют	данные отсутствуют
130	555240.8	1326456.34	данные отсутствуют	данные отсутствуют
131	555268.68	1326468.41	данные отсутствуют	данные отсутствуют

Государственный регистратор		ФГИС ЕГРН
полное наименование должности	подпись	инициалы, фамилия

М.П.

Раздел 4.2

Выписка из Единого государственного реестра недвижимости об объекте недвижимости

Сведения о частях земельного участка

Земельный участок			
(вид объекта недвижимости)			
Лист № ___ Раздела **4.2**	Всего листов раздела **4.2 :** ___	Всего разделов: ___	Всего листов выписки: ___
15.09.2021 № 99/2021/417615839			
Кадастровый номер:		**47:01:0000000:50775**	

Номер точки	Координаты, м		Описание закрепления на местности	Средняя квадратическая погрешность определения координат характерных точек границы части земельного участка, м
	X	Y		
1	2	3	4	5
132	555283.9	1326497.38	данные отсутствуют	данные отсутствуют
133	555266.53	1326491.47	данные отсутствуют	данные отсутствуют
134	555241.12	1326480.46	данные отсутствуют	данные отсутствуют
135	555227.9	1326455.3	данные отсутствуют	данные отсутствуют
136	556686.83	1329660.14	данные отсутствуют	данные отсутствуют
137	556681.95	1329660.6	данные отсутствуют	данные отсутствуют
138	556657.21	1329664.99	данные отсутствуют	данные отсутствуют
139	556653.51	1329643.3	данные отсутствуют	данные отсутствуют
140	556679	1329638.78	данные отсутствуют	данные отсутствуют
141	556683.12	1329638.39	данные отсутствуют	данные отсутствуют
142	555760.92	1330326	данные отсутствуют	данные отсутствуют
143	555783.32	1330329.76	данные отсутствуют	данные отсутствуют
144	555770.79	1330358.07	данные отсутствуют	данные отсутствуют
145	555748.43	1330354.32	данные отсутствуют	данные отсутствуют
146	555749.6	1330351.58	данные отсутствуют	данные отсутствуют
147	538130.76	1299736.78	данные отсутствуют	данные отсутствуют
148	538133.21	1299740.91	данные отсутствуют	данные отсутствуют

Государственный регистратор		ФГИС ЕГРН
полное наименование должности	подпись	инициалы, фамилия

М.П.

Раздел 4.2

Выписка из Единого государственного реестра недвижимости об объекте недвижимости

Сведения о частях земельного участка

Земельный участок			
(вид объекта недвижимости)			
Лист № ___ Раздела **4.2**	Всего листов раздела **4.2 :** ___	Всего разделов: ___	Всего листов выписки: ___
15.09.2021 № 99/2021/417615839			
Кадастровый номер:		**47:01:0000000:50775**	

Номер точки	Координаты, м		Описание закрепления на местности	Средняя квадратическая погрешность определения координат характерных точек границы части земельного участка, м
	X	Y		
1	2	3	4	5
148	538133.21	1299740.91	данные отсутствуют	данные отсутствуют
149	538155.73	1299801.47	данные отсутствуют	данные отсутствуют
149	538155.73	1299801.47	данные отсутствуют	данные отсутствуют
150	538157.88	1299810.05	данные отсутствуют	данные отсутствуют
151	538154.79	1299811.32	данные отсутствуют	данные отсутствуют
152	538142.37	1299816.59	данные отсутствуют	данные отсутствуют
153	538137.38	1299818.74	данные отсутствуют	данные отсутствуют
154	538134.42	1299806.94	данные отсутствуют	данные отсутствуют
154	538134.42	1299806.94	данные отсутствуют	данные отсутствуют
155	538113.92	1299751.51	данные отсутствуют	данные отсутствуют
155	538113.92	1299751.51	данные отсутствуют	данные отсутствуют
156	538110.26	1299745.34	данные отсутствуют	данные отсутствуют
157	538113.38	1299744.04	данные отсутствуют	данные отсутствуют
158	538126.07	1299738.7	данные отсутствуют	данные отсутствуют
159	542671.74	1311539.49	данные отсутствуют	данные отсутствуют
160	542689.58	1311570.87	данные отсутствуют	данные отсутствуют
161	542708.04	1311608.34	данные отсутствуют	данные отсутствуют

Государственный регистратор		ФГИС ЕГРН
полное наименование должности	подпись	инициалы, фамилия

М.П.

Раздел 4.2

Выписка из Единого государственного реестра недвижимости об объекте недвижимости

Сведения о частях земельного участка

Земельный участок			
(вид объекта недвижимости)			
Лист № ___ Раздела **4.2**	Всего листов раздела **4.2 :** ___	Всего разделов: ___	Всего листов выписки: ___
15.09.2021 № 99/2021/417615839			
Кадастровый номер:		**47:01:0000000:50775**	

Номер точки	Координаты, м		Описание закрепления на местности	Средняя квадратическая погрешность определения координат характерных точек границы части земельного участка, м
	X	Y		
1	2	3	4	5
162	542689.33	1311620.14	данные отсутствуют	данные отсутствуют
163	542670.14	1311581.18	данные отсутствуют	данные отсутствуют
164	542653.11	1311551.24	данные отсутствуют	данные отсутствуют
165	543590.34	1314972.44	данные отсутствуют	данные отсутствуют
165	543590.34	1314972.44	данные отсутствуют	данные отсутствуют
166	543590.57	1314973.22	данные отсутствуют	данные отсутствуют
167	543589.86	1314977.87	данные отсутствуют	данные отсутствуют
168	543573.93	1314985.55	данные отсутствуют	данные отсутствуют
169	543564.54	1314989.77	данные отсутствуют	данные отсутствуют
170	543563.89	1314989.7	данные отсутствуют	данные отсутствуют
171	543561.15	1314986.72	данные отсутствуют	данные отсутствуют
171	543561.15	1314986.72	данные отсутствуют	данные отсутствуют
172	545941.6	1315480.96	данные отсутствуют	данные отсутствуют
173	545958.32	1315484.67	данные отсутствуют	данные отсутствуют
174	545948.95	1315489.6	данные отсутствуют	данные отсутствуют
175	545935.12	1315487.92	данные отсутствуют	данные отсутствуют
176	545924.33	1315480.05	данные отсутствуют	данные отсутствуют

Государственный регистратор		ФГИС ЕГРН
полное наименование должности	подпись	инициалы, фамилия

М.П.

Раздел 4.2

Выписка из Единого государственного реестра недвижимости об объекте недвижимости

Сведения о частях земельного участка

Земельный участок			
(вид объекта недвижимости)			
Лист № ___ Раздела **4.2**	Всего листов раздела **4.2 :** ___	Всего разделов: ___	Всего листов выписки: ___
15.09.2021 № 99/2021/417615839			
Кадастровый номер:		**47:01:0000000:50775**	

Номер точки	Координаты, м		Описание закрепления на местности	Средняя квадратическая погрешность определения координат характерных точек границы части земельного участка, м
	X	Y		
1	2	3	4	5
177	545359.27	1315647.18	данные отсутствуют	данные отсутствуют
178	545296.98	1315655.14	данные отсутствуют	данные отсутствуют
179	545294.92	1315654.81	данные отсутствуют	данные отсутствуют
180	545332.38	1315648.8	данные отсутствуют	данные отсутствуют
181	545368.12	1315638.23	данные отсутствуют	данные отсутствуют
182	543595.19	1314851.26	данные отсутствуют	данные отсутствуют
183	543577.48	1314891.56	данные отсутствуют	данные отсутствуют
184	543574.06	1314922.04	данные отсутствуют	данные отсутствуют
185	543579.28	1314951.6	данные отсутствуют	данные отсутствуют
186	543587.77	1314963.79	данные отсутствуют	данные отсутствуют
187	543555.46	1314980.54	данные отсутствуют	данные отсутствуют
188	543555.31	1314965.5	данные отсутствуют	данные отсутствуют
189	543557.84	1314958.14	данные отсутствуют	данные отсутствуют
190	543551.84	1314922.74	данные отсутствуют	данные отсутствуют
191	543555.99	1314885.77	данные отсутствуют	данные отсутствуют
192	543567.91	1314858.65	данные отсутствуют	данные отсутствуют
193	543587.8	1314852.72	данные отсутствуют	данные отсутствуют

Государственный регистратор		ФГИС ЕГРН
полное наименование должности	подпись	инициалы, фамилия

М.П.

Раздел 4.2

Выписка из Единого государственного реестра недвижимости об объекте недвижимости

Сведения о частях земельного участка

Земельный участок			
(вид объекта недвижимости)			
Лист № ___ Раздела **4.2**	Всего листов раздела **4.2 :** ___	Всего разделов: ___	Всего листов выписки: ___
15.09.2021 № 99/2021/417615839			
Кадастровый номер:		**47:01:0000000:50775**	

Номер точки	Координаты, м		Описание закрепления на местности	Средняя квадратическая погрешность определения координат характерных точек границы части земельного участка, м
	X	Y		
1	2	3	4	5
194	543603.95	1314834.38	данные отсутствуют	данные отсутствуют
195	537974.25	1299612.32	данные отсутствуют	данные отсутствуют
196	537997.6	1299626.86	данные отсутствуют	данные отсутствуют
197	538017.16	1299641.04	данные отсутствуют	данные отсутствуют
198	538100.78	1299693.18	данные отсутствуют	данные отсутствуют
199	538112.88	1299706.64	данные отсутствуют	данные отсутствуют
200	538175.01	1299878.39	данные отсутствуют	данные отсутствуют
201	538194.83	1299953.89	данные отсутствуют	данные отсутствуют
202	538182.57	1299959.08	данные отсутствуют	данные отсутствуют
203	538174.32	1299962.4	данные отсутствуют	данные отсутствуют
204	538153.71	1299883.89	данные отсутствуют	данные отсутствуют
205	538095.07	1299719.74	данные отсутствуют	данные отсутствуют
206	538086.44	1299710.14	данные отсутствуют	данные отсутствуют
207	538004.92	1299659.34	данные отсутствуют	данные отсутствуют
208	537985.31	1299645.12	данные отсутствуют	данные отсутствуют
209	537949.31	1299622.7	данные отсутствуют	данные отсутствуют
210	552838.71	1336631.68	данные отсутствуют	данные отсутствуют

Государственный регистратор		ФГИС ЕГРН
полное наименование должности	подпись	инициалы, фамилия

М.П.

Раздел 4.2

Выписка из Единого государственного реестра недвижимости об объекте недвижимости

Сведения о частях земельного участка

Земельный участок			
(вид объекта недвижимости)			
Лист № ___ Раздела **4.2**	Всего листов раздела **4.2 :** ___	Всего разделов: ___	Всего листов выписки: ___
15.09.2021 № 99/2021/417615839			
Кадастровый номер:		**47:01:0000000:50775**	

Номер точки	Координаты, м		Описание закрепления на местности	Средняя квадратическая погрешность определения координат характерных точек границы части земельного участка, м
	X	Y		
1	2	3	4	5
211	552849.25	1336634.11	данные отсутствуют	данные отсутствуют
212	552851.72	1336646.8	данные отсутствуют	данные отсутствуют
213	552849.58	1336661.59	данные отсутствуют	данные отсутствуют
214	552856.02	1336710.76	данные отсутствуют	данные отсутствуют
215	552857.21	1336735.98	данные отсутствуют	данные отсутствуют
216	552858.46	1336789.59	данные отсутствуют	данные отсутствуют
217	552858.04	1336789.3	данные отсутствуют	данные отсутствуют
218	552855.4	1336785.48	данные отсутствуют	данные отсутствуют
219	552845.25	1336714.59	данные отсутствуют	данные отсутствуют
220	552836.79	1336640.35	данные отсутствуют	данные отсутствуют
221	552836.33	1336634.11	данные отсутствуют	данные отсутствуют
222	552836.18	1336632.07	данные отсутствуют	данные отсутствуют
223	555743.29	1330421.87	данные отсутствуют	данные отсутствуют
224	555733.79	1330441.37	данные отсутствуют	данные отсутствуют
225	555711.49	1330436.88	данные отсутствуют	данные отсутствуют
226	555721	1330417.38	данные отсутствуют	данные отсутствуют
227	552849.15	1336462.9	данные отсутствуют	данные отсутствуют

Государственный регистратор		ФГИС ЕГРН
полное наименование должности	подпись	инициалы, фамилия

М.П.

Раздел 4.2

Выписка из Единого государственного реестра недвижимости об объекте недвижимости

Сведения о частях земельного участка

Земельный участок			
(вид объекта недвижимости)			
Лист № ___ Раздела **4.2**	Всего листов раздела **4.2 :** ___	Всего разделов: ___	Всего листов выписки: ___
15.09.2021 № 99/2021/417615839			
Кадастровый номер:		**47:01:0000000:50775**	

Номер точки	Координаты, м		Описание закрепления на местности	Средняя квадратическая погрешность определения координат характерных точек границы части земельного участка, м
	X	Y		
1	2	3	4	5
228	552847.74	1336474.71	данные отсутствуют	данные отсутствуют
229	552840.8	1336532.93	данные отсутствуют	данные отсутствуют
230	552839.45	1336555.14	данные отсутствуют	данные отсутствуют
231	552842.46	1336565.99	данные отсутствуют	данные отсутствуют
232	552841.94	1336580.02	данные отсутствуют	данные отсутствуют
233	552835.9	1336586.99	данные отсутствуют	данные отсутствуют
234	552833.99	1336587.13	данные отсутствуют	данные отсутствуют
235	552836.89	1336574.32	данные отсутствуют	данные отсутствуют
236	552834.29	1336539.51	данные отсутствуют	данные отсутствуют
237	552837.7	1336504.74	данные отсутствуют	данные отсутствуют
238	552840.94	1336467.88	данные отсутствуют	данные отсутствуют
239	552841.68	1336466.12	данные отсутствуют	данные отсутствуют
240	552842.88	1336464.76	данные отсутствуют	данные отсутствуют
241	552844.37	1336463.79	данные отсутствуют	данные отсутствуют
242	556720.59	1328926.61	данные отсутствуют	данные отсутствуют
243	556772.28	1328947.31	данные отсутствуют	данные отсутствуют
244	556736.85	1328940.53	данные отсутствуют	данные отсутствуют

Государственный регистратор		ФГИС ЕГРН
полное наименование должности	подпись	инициалы, фамилия

М.П.

Раздел 4.2

Выписка из Единого государственного реестра недвижимости об объекте недвижимости

Сведения о частях земельного участка

Земельный участок			
(вид объекта недвижимости)			
Лист № ___ Раздела **4.2**	Всего листов раздела **4.2 :** ___	Всего разделов: ___	Всего листов выписки: ___
15.09.2021 № 99/2021/417615839			
Кадастровый номер:		**47:01:0000000:50775**	

Номер точки	Координаты, м		Описание закрепления на местности	Средняя квадратическая погрешность определения координат характерных точек границы части земельного участка, м
	X	Y		
1	2	3	4	5
245	556729.95	1328948.04	данные отсутствуют	данные отсутствуют
246	556727.34	1328946.99	данные отсутствуют	данные отсутствуют
247	556722.82	1328945.19	данные отсутствуют	данные отсутствуют
248	556710.63	1328937.44	данные отсутствуют	данные отсутствуют
249	555872.92	1330070	данные отсутствуют	данные отсутствуют
250	555889.66	1330047.14	данные отсутствуют	данные отсутствуют
251	555911.27	1330026.02	данные отсутствуют	данные отсутствуют
251	555911.27	1330026.02	данные отсутствуют	данные отсутствуют
252	555951.69	1330005.89	данные отсутствуют	данные отсутствуют
252	555951.69	1330005.89	данные отсутствуют	данные отсутствуют
253	555997.01	1329991.38	данные отсутствуют	данные отсутствуют
253	555997.01	1329991.38	данные отсутствуют	данные отсутствуют
254	556021.19	1329986.54	данные отсутствуют	данные отсутствуют
255	556031.92	1329986.25	данные отсутствуют	данные отсутствуют
256	556024.99	1329989.6	данные отсутствуют	данные отсутствуют
257	555964.41	1330017.64	данные отсутствуют	данные отсутствуют
258	555909.61	1330042.99	данные отсутствуют	данные отсутствуют

Государственный регистратор		ФГИС ЕГРН
полное наименование должности	подпись	инициалы, фамилия

М.П.

Раздел 4.2

Выписка из Единого государственного реестра недвижимости об объекте недвижимости

Сведения о частях земельного участка

Земельный участок			
(вид объекта недвижимости)			
Лист № ___ Раздела **4.2**	Всего листов раздела **4.2 :** ___	Всего разделов: ___	Всего листов выписки: ___
15.09.2021 № 99/2021/417615839			
Кадастровый номер:		**47:01:0000000:50775**	

Номер точки	Координаты, м		Описание закрепления на местности	Средняя квадратическая погрешность определения координат характерных точек границы части земельного участка, м
	X	Y		
1	2	3	4	5
259	556595.51	1328835.78	данные отсутствуют	данные отсутствуют
260	556588.21	1328859.52	данные отсутствуют	данные отсутствуют
261	556570.78	1328848.43	данные отсутствуют	данные отсутствуют
262	556569.49	1328847.61	данные отсутствуют	данные отсутствуют
263	556576.22	1328825.7	данные отсутствуют	данные отсутствуют
264	555999.65	1329990.85	данные отсутствуют	данные отсутствуют
265	555927.36	1330024.66	данные отсутствуют	данные отсутствуют
266	555899.86	1330037.18	данные отсутствуют	данные отсутствуют
267	536575.36	1298367.57	данные отсутствуют	данные отсутствуют
268	536600.12	1298357.79	данные отсутствуют	данные отсутствуют
269	536628.7	1298369.34	данные отсутствуют	данные отсутствуют
270	536627.26	1298370.07	данные отсутствуют	данные отсутствуют
271	536599.21	1298381.15	данные отсутствуют	данные отсутствуют
272	536571.87	1298370.1	данные отсутствуют	данные отсутствуют

Государственный регистратор		ФГИС ЕГРН
полное наименование должности	подпись	инициалы, фамилия

М.П.

Раздел 4.2

Выписка из Единого государственного реестра недвижимости об объекте недвижимости
Сведения о частях земельного участка

Земельный участок			
(вид объекта недвижимости)			
Лист № ___ Раздела **4.2**	Всего листов раздела **4.2 :** ___	Всего разделов: ___	Всего листов выписки: ___
15.09.2021 № 99/2021/417615839			
Кадастровый номер:		**47:01:0000000:50775**	

Сведения о характерных точках границы части (частей) земельного участка

Учетный номер части: 17

Система координат: МСК 53 (Зона-2)
Зона №

Номер точки	Координаты, м		Описание закрепления на местности	Средняя квадратическая погрешность определения координат характерных точек границы части земельного участка, м
	X	Y		
1	2	3	4	5
1	538146.57	1299767.22	данные отсутствуют	данные отсутствуют
1	538146.57	1299767.22	данные отсутствуют	данные отсутствуют
1	538146.57	1299767.22	данные отсутствуют	данные отсутствуют
2	538150.04	1299780.18	данные отсутствуют	данные отсутствуют
3	538139.85	1299784.35	данные отсутствуют	данные отсутствуют
4	538129.51	1299788.57	данные отсутствуют	данные отсутствуют
5	538125.91	1299775.13	данные отсутствуют	данные отсутствуют
5	538125.91	1299775.13	данные отсутствуют	данные отсутствуют
5	538125.91	1299775.13	данные отсутствуют	данные отсутствуют
6	538122.6	1299768.61	данные отсутствуют	данные отсутствуют
7	538131.15	1299765.12	данные отсутствуют	данные отсутствуют
8	538143.04	1299760.26	данные отсутствуют	данные отсутствуют
9	542618.28	1311445.09	данные отсутствуют	данные отсутствуют
10	542642.23	1311487.41	данные отсутствуют	данные отсутствуют
11	542624.83	1311501.33	данные отсутствуют	данные отсутствуют
12	542600.89	1311459.02	данные отсутствуют	данные отсутствуют

Государственный регистратор		ФГИС ЕГРН
полное наименование должности	подпись	инициалы, фамилия

М.П.

Раздел 4.2

Выписка из Единого государственного реестра недвижимости об объекте недвижимости

Сведения о частях земельного участка

Земельный участок			
(вид объекта недвижимости)			
Лист № ___ Раздела **4.2**	Всего листов раздела **4.2 :** ___	Всего разделов: ___	Всего листов выписки: ___
15.09.2021 № 99/2021/417615839			
Кадастровый номер:		**47:01:0000000:50775**	

Номер точки	Координаты, м		Описание закрепления на местности	Средняя квадратическая погрешность определения координат характерных точек границы части земельного участка, м
	X	Y		
1	2	3	4	5
13	538637.92	1301623.37	данные отсутствуют	данные отсутствуют
14	538639.33	1301626.49	данные отсутствуют	данные отсутствуют
15	538668.42	1301685.74	данные отсутствуют	данные отсутствуют
16	538639.3	1301676.35	данные отсутствуют	данные отсутствуют
17	538619.42	1301635.86	данные отсутствуют	данные отсутствуют
18	538609.67	1301614.26	данные отсутствуют	данные отсутствуют
19	542617.79	1311444.21	данные отсутствуют	данные отсутствуют
20	542642.67	1311488.19	данные отсутствуют	данные отсутствуют
21	542625.26	1311502.08	данные отсутствуют	данные отсутствуют
22	542600.39	1311458.14	данные отсутствуют	данные отсутствуют
23	546701.56	1316328.66	данные отсутствуют	данные отсутствуют
24	546694.83	1316340.85	данные отсутствуют	данные отсутствуют
25	546669.91	1316405.37	данные отсутствуют	данные отсутствуют
26	546666.35	1316410.99	данные отсутствуют	данные отсутствуют
27	546664.75	1316404.93	данные отсутствуют	данные отсутствуют
28	546665.79	1316403.29	данные отсутствуют	данные отсутствуют
29	546689.26	1316342.52	данные отсутствуют	данные отсутствуют

Государственный регистратор		ФГИС ЕГРН
полное наименование должности	подпись	инициалы, фамилия

М.П.

Раздел 4.2

Выписка из Единого государственного реестра недвижимости об объекте недвижимости

Сведения о частях земельного участка

Земельный участок			
(вид объекта недвижимости)			
Лист № ___ Раздела **4.2**	Всего листов раздела **4.2 :** ___	Всего разделов: ___	Всего листов выписки: ___
15.09.2021 № 99/2021/417615839			
Кадастровый номер:		**47:01:0000000:50775**	

Номер точки	Координаты, м		Описание закрепления на местности	Средняя квадратическая погрешность определения координат характерных точек границы части земельного участка, м
	X	Y		
1	2	3	4	5
30	546700.69	1316329.41	данные отсутствуют	данные отсутствуют
31	546425.82	1315529.39	данные отсутствуют	данные отсутствуют
32	546428.53	1315529.5	данные отсутствуют	данные отсутствуют
33	546428.35	1315529.69	данные отсутствуют	данные отсутствуют
34	546426.39	1315529.79	данные отсутствуют	данные отсутствуют
35	546422.03	1315529.25	данные отсутствуют	данные отсутствуют
36	546427.29	1315540.33	данные отсутствуют	данные отсутствуют
37	546424.33	1315551.42	данные отсутствуют	данные отсутствуют
38	546419.6	1315551.24	данные отсутствуют	данные отсутствуют
39	546422.41	1315540.77	данные отсутствуют	данные отсутствуют
40	546416.85	1315529.05	данные отсутствуют	данные отсутствуют
41	546509.98	1315533.03	данные отсутствуют	данные отсутствуют
42	546510.68	1315533.07	данные отсутствуют	данные отсутствуют
43	546510.67	1315533.41	данные отсутствуют	данные отсутствуют
44	545990.65	1315491.85	данные отсутствуют	данные отсутствуют
45	545990.45	1315493.96	данные отсутствуют	данные отсутствуют
46	545991.46	1315514.57	данные отсутствуют	данные отсутствуют

Государственный регистратор		ФГИС ЕГРН
полное наименование должности	подпись	инициалы, фамилия

М.П.

Раздел 4.2

Выписка из Единого государственного реестра недвижимости об объекте недвижимости

Сведения о частях земельного участка

Земельный участок			
(вид объекта недвижимости)			
Лист № ___ Раздела **4.2**	Всего листов раздела **4.2 :** ___	Всего разделов: ___	Всего листов выписки: ___
15.09.2021 № 99/2021/417615839			
Кадастровый номер:		**47:01:0000000:50775**	

Номер точки	Координаты, м		Описание закрепления на местности	Средняя квадратическая погрешность определения координат характерных точек границы части земельного участка, м
	X	Y		
1	2	3	4	5
47	545986.81	1315513.54	данные отсутствуют	данные отсутствуют
48	545985.93	1315495.2	данные отсутствуют	данные отсутствуют
49	545969.6	1315487.18	данные отсутствуют	данные отсутствуют
50	547077.02	1315751.64	данные отсутствуют	данные отсутствуют
51	547092.59	1315757.75	данные отсутствуют	данные отсутствуют
52	547098.69	1315760.16	данные отсутствуют	данные отсутствуют
53	547098.49	1315765.02	данные отсутствуют	данные отсутствуют
54	547090.91	1315762.04	данные отсутствуют	данные отсутствуют
55	547076.82	1315756.5	данные отсутствуют	данные отсутствуют
56	547090.11	1315864.67	данные отсутствуют	данные отсутствуют
57	547090.18	1315864.76	данные отсутствуют	данные отсутствуют
58	547089.43	1315871.4	данные отсутствуют	данные отсутствуют
59	547088.53	1315870.22	данные отсутствуют	данные отсутствуют
60	547069.29	1315877.65	данные отсутствуют	данные отсутствуют
61	547066.54	1315877.98	данные отсутствуют	данные отсутствуют
62	547067.08	1315873.28	данные отсутствуют	данные отсутствуют
63	547068.18	1315873.15	данные отсутствуют	данные отсутствуют

Государственный регистратор		ФГИС ЕГРН
полное наименование должности	подпись	инициалы, фамилия

М.П.

Раздел 4.2

Выписка из Единого государственного реестра недвижимости об объекте недвижимости

Сведения о частях земельного участка

Земельный участок			
(вид объекта недвижимости)			
Лист № ___ Раздела **4.2**	Всего листов раздела **4.2 :** ___	Всего разделов: ___	Всего листов выписки: ___
15.09.2021 № 99/2021/417615839			
Кадастровый номер:		**47:01:0000000:50775**	

Номер точки	Координаты, м		Описание закрепления на местности	Средняя квадратическая погрешность определения координат характерных точек границы части земельного участка, м
	X	Y		
1	2	3	4	5
64	547060.11	1315694.97	данные отсутствуют	данные отсутствуют
65	547090.32	1315701.96	данные отсутствуют	данные отсутствуют
66	547091.13	1315700.76	данные отсутствуют	данные отсутствуют
67	547093.43	1315703.98	данные отсутствуют	данные отсутствуют
68	547094.1	1315707.85	данные отсутствуют	данные отсутствуют
69	547090.73	1315706.78	данные отсутствуют	данные отсутствуют
70	547063.74	1315700.52	данные отсутствуют	данные отсутствуют
71	547071.6	1315715.35	данные отсутствуют	данные отсутствуют
72	547070.2	1315715.88	данные отсутствуют	данные отсутствуют
73	547062.31	1315702.77	данные отсутствуют	данные отсутствуют
74	547056.92	1315698.72	данные отсутствуют	данные отсутствуют
75	547056.9	1315698.71	данные отсутствуют	данные отсутствуют
76	547044.57	1315689.46	данные отсутствуют	данные отсутствуют
77	547009.57	1316106.14	данные отсутствуют	данные отсутствуют
78	547028.63	1316115.63	данные отсутствуют	данные отсутствуют
79	547025.32	1316119.12	данные отсутствуют	данные отсутствуют
80	547009.16	1316111.07	данные отсутствуют	данные отсутствуют

Государственный регистратор		ФГИС ЕГРН
полное наименование должности	подпись	инициалы, фамилия

М.П.

Раздел 4.2

Выписка из Единого государственного реестра недвижимости об объекте недвижимости

Сведения о частях земельного участка

Земельный участок			
(вид объекта недвижимости)			
Лист № ___ Раздела **4.2**	Всего листов раздела **4.2 :** ___	Всего разделов: ___	Всего листов выписки: ___
15.09.2021 № 99/2021/417615839			
Кадастровый номер:		**47:01:0000000:50775**	

Номер точки	Координаты, м		Описание закрепления на местности	Средняя квадратическая погрешность определения координат характерных точек границы части земельного участка, м
	X	Y		
1	2	3	4	5
81	547007.84	1316134.99	данные отсутствуют	данные отсутствуют
82	547003.05	1316138.5	данные отсутствуют	данные отсутствуют
83	547004.49	1316112.11	данные отсутствуют	данные отсутствуют
84	546977.72	1316131.25	данные отсутствуют	данные отсутствуют
85	546962.23	1316141.15	данные отсутствуют	данные отсутствуют
86	547001.3	1316112.51	данные отсутствуют	данные отсутствуют
87	547009.98	1316103.35	данные отсутствуют	данные отсутствуют
88	546757.28	1316286.13	данные отсутствуют	данные отсутствуют
89	546753.9	1316297.53	данные отсутствуют	данные отсутствуют
90	546749.24	1316317.92	данные отсутствуют	данные отсутствуют
91	546742.58	1316322.37	данные отсутствуют	данные отсутствуют
92	546740.19	1316324.42	данные отсутствуют	данные отсутствуют
93	546744.39	1316318.53	данные отсутствуют	данные отсутствуют
94	546749.44	1316296.36	данные отсутствуют	данные отсутствуют
95	546751.3	1316290.12	данные отсутствуют	данные отсутствуют
96	539052.05	1303406.81	данные отсутствуют	данные отсутствуют
97	539094.66	1303463.76	данные отсутствуют	данные отсутствуют

Государственный регистратор		ФГИС ЕГРН
полное наименование должности	подпись	инициалы, фамилия

М.П.

Раздел 4.2

Выписка из Единого государственного реестра недвижимости об объекте недвижимости

Сведения о частях земельного участка

Земельный участок			
(вид объекта недвижимости)			
Лист № ___ Раздела **4.2**	Всего листов раздела **4.2 :** ___	Всего разделов: ___	Всего листов выписки: ___
15.09.2021 № 99/2021/417615839			
Кадастровый номер:		**47:01:0000000:50775**	

Номер точки	Координаты, м		Описание закрепления на местности	Средняя квадратическая погрешность определения координат характерных точек границы части земельного участка, м
	X	Y		
1	2	3	4	5
98	539121.62	1303505.39	данные отсутствуют	данные отсутствуют
99	539123.44	1303510.2	данные отсутствуют	данные отсутствуют
100	539118.33	1303507.15	данные отсутствуют	данные отсутствуют
101	539074.28	1303451.71	данные отсутствуют	данные отсутствуют
102	539028.07	1303392.73	данные отсутствуют	данные отсутствуют
103	539037.15	1303388.7	данные отсутствуют	данные отсутствуют
104	556204.94	1329958.65	данные отсутствуют	данные отсутствуют
105	556167.8	1329983.58	данные отсутствуют	данные отсутствуют
106	556162.1	1329985.95	данные отсутствуют	данные отсутствуют
107	556153.9	1329965.53	данные отсутствуют	данные отсутствуют
108	556157.34	1329964.1	данные отсутствуют	данные отсутствуют
109	556196.55	1329937.78	данные отсутствуют	данные отсутствуют
110	555744.35	1330419.7	данные отсутствуют	данные отсутствуют
111	555742.51	1330423.48	данные отсутствуют	данные отсутствуют
112	555717.7	1330424.16	данные отсутствуют	данные отсутствуют
113	555724.34	1330410.54	данные отсутствуют	данные отсутствуют
114	555740.19	1330373.54	данные отсутствуют	данные отсутствуют

Государственный регистратор		ФГИС ЕГРН
полное наименование должности	подпись	инициалы, фамилия

М.П.

Раздел 4.2

Выписка из Единого государственного реестра недвижимости об объекте недвижимости

Сведения о частях земельного участка

Земельный участок			
(вид объекта недвижимости)			
Лист № ___ Раздела **4.2**	Всего листов раздела **4.2 :** ___	Всего разделов: ___	Всего листов выписки: ___
15.09.2021 № 99/2021/417615839			
Кадастровый номер:		**47:01:0000000:50775**	

Номер точки	Координаты, м		Описание закрепления на местности	Средняя квадратическая погрешность определения координат характерных точек границы части земельного участка, м
	X	Y		
1	2	3	4	5
115	555764.41	1330372.88	данные отсутствуют	данные отсутствуют
116	546133.59	1315509.58	данные отсутствуют	данные отсутствуют
117	546130.8	1315514.29	данные отсутствуют	данные отсутствуют
118	546138.04	1315515.4	данные отсутствуют	данные отсутствуют
119	546140.45	1315511.29	данные отсутствуют	данные отсутствуют
120	546164.37	1315517.09	данные отсутствуют	данные отсутствуют
121	546164.57	1315522.3	данные отсутствуют	данные отсутствуют
122	546166.59	1315522.46	данные отсутствуют	данные отсутствуют
123	546170.21	1315539.77	данные отсутствуют	данные отсутствуют
124	546166.5	1315539.49	данные отсутствуют	данные отсутствуют
125	546116.7	1315528.64	данные отсутствуют	данные отсутствуют
126	546112.89	1315510.43	данные отсутствуют	данные отсутствуют
127	546113.94	1315510.49	данные отсутствуют	данные отсутствуют
128	546116.91	1315506.05	данные отсутствуют	данные отсутствуют
129	555221.18	1326445.46	данные отсутствуют	данные отсутствуют
130	555240.8	1326456.34	данные отсутствуют	данные отсутствуют
131	555268.68	1326468.41	данные отсутствуют	данные отсутствуют

Государственный регистратор		ФГИС ЕГРН
полное наименование должности	подпись	инициалы, фамилия

М.П.

Раздел 4.2

Выписка из Единого государственного реестра недвижимости об объекте недвижимости

Сведения о частях земельного участка

Земельный участок			
(вид объекта недвижимости)			
Лист № ___ Раздела **4.2**	Всего листов раздела **4.2 :** ___	Всего разделов: ___	Всего листов выписки: ___
15.09.2021 № 99/2021/417615839			
Кадастровый номер:		**47:01:0000000:50775**	

Номер точки	Координаты, м		Описание закрепления на местности	Средняя квадратическая погрешность определения координат характерных точек границы части земельного участка, м
	X	Y		
1	2	3	4	5
132	555283.9	1326497.38	данные отсутствуют	данные отсутствуют
133	555266.53	1326491.47	данные отсутствуют	данные отсутствуют
134	555241.12	1326480.46	данные отсутствуют	данные отсутствуют
135	555227.9	1326455.3	данные отсутствуют	данные отсутствуют
136	556686.83	1329660.14	данные отсутствуют	данные отсутствуют
137	556681.95	1329660.6	данные отсутствуют	данные отсутствуют
138	556657.21	1329664.99	данные отсутствуют	данные отсутствуют
139	556653.51	1329643.3	данные отсутствуют	данные отсутствуют
140	556679	1329638.78	данные отсутствуют	данные отсутствуют
141	556683.12	1329638.39	данные отсутствуют	данные отсутствуют
142	555760.92	1330326	данные отсутствуют	данные отсутствуют
143	555783.32	1330329.76	данные отсутствуют	данные отсутствуют
144	555770.79	1330358.07	данные отсутствуют	данные отсутствуют
145	555748.43	1330354.32	данные отсутствуют	данные отсутствуют
146	555749.6	1330351.58	данные отсутствуют	данные отсутствуют
147	538130.76	1299736.78	данные отсутствуют	данные отсутствуют
148	538133.21	1299740.91	данные отсутствуют	данные отсутствуют

Государственный регистратор		ФГИС ЕГРН
полное наименование должности	подпись	инициалы, фамилия

М.П.

Раздел 4.2

Выписка из Единого государственного реестра недвижимости об объекте недвижимости

Сведения о частях земельного участка

Земельный участок			
(вид объекта недвижимости)			
Лист № ___ Раздела **4.2**	Всего листов раздела **4.2 :** ___	Всего разделов: ___	Всего листов выписки: ___
15.09.2021 № 99/2021/417615839			
Кадастровый номер:		**47:01:0000000:50775**	

Номер точки	Координаты, м		Описание закрепления на местности	Средняя квадратическая погрешность определения координат характерных точек границы части земельного участка, м
	X	Y		
1	2	3	4	5
148	538133.21	1299740.91	данные отсутствуют	данные отсутствуют
149	538155.73	1299801.47	данные отсутствуют	данные отсутствуют
149	538155.73	1299801.47	данные отсутствуют	данные отсутствуют
150	538157.88	1299810.05	данные отсутствуют	данные отсутствуют
151	538154.79	1299811.32	данные отсутствуют	данные отсутствуют
152	538142.37	1299816.59	данные отсутствуют	данные отсутствуют
153	538137.38	1299818.74	данные отсутствуют	данные отсутствуют
154	538134.42	1299806.94	данные отсутствуют	данные отсутствуют
154	538134.42	1299806.94	данные отсутствуют	данные отсутствуют
155	538113.92	1299751.51	данные отсутствуют	данные отсутствуют
155	538113.92	1299751.51	данные отсутствуют	данные отсутствуют
156	538110.26	1299745.34	данные отсутствуют	данные отсутствуют
157	538113.38	1299744.04	данные отсутствуют	данные отсутствуют
158	538126.07	1299738.7	данные отсутствуют	данные отсутствуют
159	542671.74	1311539.49	данные отсутствуют	данные отсутствуют
160	542689.58	1311570.87	данные отсутствуют	данные отсутствуют
161	542708.04	1311608.34	данные отсутствуют	данные отсутствуют

Государственный регистратор		ФГИС ЕГРН
полное наименование должности	подпись	инициалы, фамилия

М.П.

Раздел 4.2

Выписка из Единого государственного реестра недвижимости об объекте недвижимости

Сведения о частях земельного участка

Земельный участок			
(вид объекта недвижимости)			
Лист № ___ Раздела **4.2**	Всего листов раздела **4.2 :** ___	Всего разделов: ___	Всего листов выписки: ___
15.09.2021 № 99/2021/417615839			
Кадастровый номер:		**47:01:0000000:50775**	

Номер точки	Координаты, м		Описание закрепления на местности	Средняя квадратическая погрешность определения координат характерных точек границы части земельного участка, м
	X	Y		
1	2	3	4	5
162	542689.33	1311620.14	данные отсутствуют	данные отсутствуют
163	542670.14	1311581.18	данные отсутствуют	данные отсутствуют
164	542653.11	1311551.24	данные отсутствуют	данные отсутствуют
165	543590.34	1314972.44	данные отсутствуют	данные отсутствуют
165	543590.34	1314972.44	данные отсутствуют	данные отсутствуют
166	543590.57	1314973.22	данные отсутствуют	данные отсутствуют
167	543589.86	1314977.87	данные отсутствуют	данные отсутствуют
168	543573.93	1314985.55	данные отсутствуют	данные отсутствуют
169	543564.54	1314989.77	данные отсутствуют	данные отсутствуют
170	543563.89	1314989.7	данные отсутствуют	данные отсутствуют
171	543561.15	1314986.72	данные отсутствуют	данные отсутствуют
171	543561.15	1314986.72	данные отсутствуют	данные отсутствуют
172	545941.6	1315480.96	данные отсутствуют	данные отсутствуют
173	545958.32	1315484.67	данные отсутствуют	данные отсутствуют
174	545948.95	1315489.6	данные отсутствуют	данные отсутствуют
175	545935.12	1315487.92	данные отсутствуют	данные отсутствуют
176	545924.33	1315480.05	данные отсутствуют	данные отсутствуют

Государственный регистратор		ФГИС ЕГРН
полное наименование должности	подпись	инициалы, фамилия

М.П.

Раздел 4.2

Выписка из Единого государственного реестра недвижимости об объекте недвижимости

Сведения о частях земельного участка

Земельный участок			
(вид объекта недвижимости)			
Лист № ___ Раздела **4.2**	Всего листов раздела **4.2 :** ___	Всего разделов: ___	Всего листов выписки: ___
15.09.2021 № 99/2021/417615839			
Кадастровый номер:		**47:01:0000000:50775**	

Номер точки	Координаты, м		Описание закрепления на местности	Средняя квадратическая погрешность определения координат характерных точек границы части земельного участка, м
	X	Y		
1	2	3	4	5
177	545359.27	1315647.18	данные отсутствуют	данные отсутствуют
178	545296.98	1315655.14	данные отсутствуют	данные отсутствуют
179	545294.92	1315654.81	данные отсутствуют	данные отсутствуют
180	545332.38	1315648.8	данные отсутствуют	данные отсутствуют
181	545368.12	1315638.23	данные отсутствуют	данные отсутствуют
182	543595.19	1314851.26	данные отсутствуют	данные отсутствуют
183	543577.48	1314891.56	данные отсутствуют	данные отсутствуют
184	543574.06	1314922.04	данные отсутствуют	данные отсутствуют
185	543579.28	1314951.6	данные отсутствуют	данные отсутствуют
186	543587.77	1314963.79	данные отсутствуют	данные отсутствуют
187	543555.46	1314980.54	данные отсутствуют	данные отсутствуют
188	543555.31	1314965.5	данные отсутствуют	данные отсутствуют
189	543557.84	1314958.14	данные отсутствуют	данные отсутствуют
190	543551.84	1314922.74	данные отсутствуют	данные отсутствуют
191	543555.99	1314885.77	данные отсутствуют	данные отсутствуют
192	543567.91	1314858.65	данные отсутствуют	данные отсутствуют
193	543587.8	1314852.72	данные отсутствуют	данные отсутствуют

Государственный регистратор		ФГИС ЕГРН
полное наименование должности	подпись	инициалы, фамилия

М.П.

Раздел 4.2

Выписка из Единого государственного реестра недвижимости об объекте недвижимости

Сведения о частях земельного участка

Земельный участок			
(вид объекта недвижимости)			
Лист № ___ Раздела **4.2**	Всего листов раздела **4.2 :** ___	Всего разделов: ___	Всего листов выписки: ___
15.09.2021 № 99/2021/417615839			
Кадастровый номер:		**47:01:0000000:50775**	

Номер точки	Координаты, м		Описание закрепления на местности	Средняя квадратическая погрешность определения координат характерных точек границы части земельного участка, м
	X	Y		
1	2	3	4	5
194	543603.95	1314834.38	данные отсутствуют	данные отсутствуют
195	537974.25	1299612.32	данные отсутствуют	данные отсутствуют
196	537997.6	1299626.86	данные отсутствуют	данные отсутствуют
197	538017.16	1299641.04	данные отсутствуют	данные отсутствуют
198	538100.78	1299693.18	данные отсутствуют	данные отсутствуют
199	538112.88	1299706.64	данные отсутствуют	данные отсутствуют
200	538175.01	1299878.39	данные отсутствуют	данные отсутствуют
201	538194.83	1299953.89	данные отсутствуют	данные отсутствуют
202	538182.57	1299959.08	данные отсутствуют	данные отсутствуют
203	538174.32	1299962.4	данные отсутствуют	данные отсутствуют
204	538153.71	1299883.89	данные отсутствуют	данные отсутствуют
205	538095.07	1299719.74	данные отсутствуют	данные отсутствуют
206	538086.44	1299710.14	данные отсутствуют	данные отсутствуют
207	538004.92	1299659.34	данные отсутствуют	данные отсутствуют
208	537985.31	1299645.12	данные отсутствуют	данные отсутствуют
209	537949.31	1299622.7	данные отсутствуют	данные отсутствуют
210	552838.71	1336631.68	данные отсутствуют	данные отсутствуют

Государственный регистратор		ФГИС ЕГРН
полное наименование должности	подпись	инициалы, фамилия

М.П.

Раздел 4.2

Выписка из Единого государственного реестра недвижимости об объекте недвижимости

Сведения о частях земельного участка

Земельный участок			
(вид объекта недвижимости)			
Лист № ___ Раздела **4.2**	Всего листов раздела **4.2 :** ___	Всего разделов: ___	Всего листов выписки: ___
15.09.2021 № 99/2021/417615839			
Кадастровый номер:		**47:01:0000000:50775**	

Номер точки	Координаты, м		Описание закрепления на местности	Средняя квадратическая погрешность определения координат характерных точек границы части земельного участка, м
	X	Y		
1	2	3	4	5
211	552849.25	1336634.11	данные отсутствуют	данные отсутствуют
212	552851.72	1336646.8	данные отсутствуют	данные отсутствуют
213	552849.58	1336661.59	данные отсутствуют	данные отсутствуют
214	552856.02	1336710.76	данные отсутствуют	данные отсутствуют
215	552857.21	1336735.98	данные отсутствуют	данные отсутствуют
216	552858.46	1336789.59	данные отсутствуют	данные отсутствуют
217	552858.04	1336789.3	данные отсутствуют	данные отсутствуют
218	552855.4	1336785.48	данные отсутствуют	данные отсутствуют
219	552845.25	1336714.59	данные отсутствуют	данные отсутствуют
220	552836.79	1336640.35	данные отсутствуют	данные отсутствуют
221	552836.33	1336634.11	данные отсутствуют	данные отсутствуют
222	552836.18	1336632.07	данные отсутствуют	данные отсутствуют
223	555743.29	1330421.87	данные отсутствуют	данные отсутствуют
224	555733.79	1330441.37	данные отсутствуют	данные отсутствуют
225	555711.49	1330436.88	данные отсутствуют	данные отсутствуют
226	555721	1330417.38	данные отсутствуют	данные отсутствуют
227	552849.15	1336462.9	данные отсутствуют	данные отсутствуют

Государственный регистратор		ФГИС ЕГРН
полное наименование должности	подпись	инициалы, фамилия

М.П.

Раздел 4.2

Выписка из Единого государственного реестра недвижимости об объекте недвижимости

Сведения о частях земельного участка

Земельный участок			
(вид объекта недвижимости)			
Лист № ___ Раздела **4.2**	Всего листов раздела **4.2 :** ___	Всего разделов: ___	Всего листов выписки: ___
15.09.2021 № 99/2021/417615839			
Кадастровый номер:		**47:01:0000000:50775**	

Номер точки	Координаты, м		Описание закрепления на местности	Средняя квадратическая погрешность определения координат характерных точек границы части земельного участка, м
	X	Y		
1	2	3	4	5
228	552847.74	1336474.71	данные отсутствуют	данные отсутствуют
229	552840.8	1336532.93	данные отсутствуют	данные отсутствуют
230	552839.45	1336555.14	данные отсутствуют	данные отсутствуют
231	552842.46	1336565.99	данные отсутствуют	данные отсутствуют
232	552841.94	1336580.02	данные отсутствуют	данные отсутствуют
233	552835.9	1336586.99	данные отсутствуют	данные отсутствуют
234	552833.99	1336587.13	данные отсутствуют	данные отсутствуют
235	552836.89	1336574.32	данные отсутствуют	данные отсутствуют
236	552834.29	1336539.51	данные отсутствуют	данные отсутствуют
237	552837.7	1336504.74	данные отсутствуют	данные отсутствуют
238	552840.94	1336467.88	данные отсутствуют	данные отсутствуют
239	552841.68	1336466.12	данные отсутствуют	данные отсутствуют
240	552842.88	1336464.76	данные отсутствуют	данные отсутствуют
241	552844.37	1336463.79	данные отсутствуют	данные отсутствуют
242	556720.59	1328926.61	данные отсутствуют	данные отсутствуют
243	556772.28	1328947.31	данные отсутствуют	данные отсутствуют
244	556736.85	1328940.53	данные отсутствуют	данные отсутствуют

Государственный регистратор		ФГИС ЕГРН
полное наименование должности	подпись	инициалы, фамилия

М.П.

Раздел 4.2

Выписка из Единого государственного реестра недвижимости об объекте недвижимости

Сведения о частях земельного участка

Земельный участок			
(вид объекта недвижимости)			
Лист № ___ Раздела **4.2**	Всего листов раздела **4.2 :** ___	Всего разделов: ___	Всего листов выписки: ___
15.09.2021 № 99/2021/417615839			
Кадастровый номер:		**47:01:0000000:50775**	

Номер точки	Координаты, м		Описание закрепления на местности	Средняя квадратическая погрешность определения координат характерных точек границы части земельного участка, м
	X	Y		
1	2	3	4	5
245	556729.95	1328948.04	данные отсутствуют	данные отсутствуют
246	556727.34	1328946.99	данные отсутствуют	данные отсутствуют
247	556722.82	1328945.19	данные отсутствуют	данные отсутствуют
248	556710.63	1328937.44	данные отсутствуют	данные отсутствуют
249	555872.92	1330070	данные отсутствуют	данные отсутствуют
250	555889.66	1330047.14	данные отсутствуют	данные отсутствуют
251	555911.27	1330026.02	данные отсутствуют	данные отсутствуют
251	555911.27	1330026.02	данные отсутствуют	данные отсутствуют
252	555951.69	1330005.89	данные отсутствуют	данные отсутствуют
252	555951.69	1330005.89	данные отсутствуют	данные отсутствуют
253	555997.01	1329991.38	данные отсутствуют	данные отсутствуют
253	555997.01	1329991.38	данные отсутствуют	данные отсутствуют
254	556021.19	1329986.54	данные отсутствуют	данные отсутствуют
255	556031.92	1329986.25	данные отсутствуют	данные отсутствуют
256	556024.99	1329989.6	данные отсутствуют	данные отсутствуют
257	555964.41	1330017.64	данные отсутствуют	данные отсутствуют
258	555909.61	1330042.99	данные отсутствуют	данные отсутствуют

Государственный регистратор		ФГИС ЕГРН
полное наименование должности	подпись	инициалы, фамилия

М.П.

Раздел 4.2

Выписка из Единого государственного реестра недвижимости об объекте недвижимости

Сведения о частях земельного участка

Земельный участок			
(вид объекта недвижимости)			
Лист № ___ Раздела **4.2**	Всего листов раздела **4.2 :** ___	Всего разделов: ___	Всего листов выписки: ___
15.09.2021 № 99/2021/417615839			
Кадастровый номер:		**47:01:0000000:50775**	

Номер точки	Координаты, м		Описание закрепления на местности	Средняя квадратическая погрешность определения координат характерных точек границы части земельного участка, м
	X	Y		
1	2	3	4	5
259	556595.51	1328835.78	данные отсутствуют	данные отсутствуют
260	556588.21	1328859.52	данные отсутствуют	данные отсутствуют
261	556570.78	1328848.43	данные отсутствуют	данные отсутствуют
262	556569.49	1328847.61	данные отсутствуют	данные отсутствуют
263	556576.22	1328825.7	данные отсутствуют	данные отсутствуют
264	555999.65	1329990.85	данные отсутствуют	данные отсутствуют
265	555927.36	1330024.66	данные отсутствуют	данные отсутствуют
266	555899.86	1330037.18	данные отсутствуют	данные отсутствуют
267	536575.36	1298367.57	данные отсутствуют	данные отсутствуют
268	536600.12	1298357.79	данные отсутствуют	данные отсутствуют
269	536628.7	1298369.34	данные отсутствуют	данные отсутствуют
270	536627.26	1298370.07	данные отсутствуют	данные отсутствуют
271	536599.21	1298381.15	данные отсутствуют	данные отсутствуют
272	536571.87	1298370.1	данные отсутствуют	данные отсутствуют

Государственный регистратор		ФГИС ЕГРН
полное наименование должности	подпись	инициалы, фамилия

М.П.

Раздел 4.2

Выписка из Единого государственного реестра недвижимости об объекте недвижимости
Сведения о частях земельного участка

Земельный участок			
(вид объекта недвижимости)			
Лист № ___ Раздела **4.2**	Всего листов раздела **4.2 :** ___	Всего разделов: ___	Всего листов выписки: ___
15.09.2021 № 99/2021/417615839			
Кадастровый номер:		**47:01:0000000:50775**	

Сведения о характерных точках границы части (частей) земельного участка

Учетный номер части: 18

Система координат: МСК 53 (Зона-2)
Зона №

Номер точки	Координаты, м		Описание закрепления на местности	Средняя квадратическая погрешность определения координат характерных точек границы части земельного участка, м
	X	Y		
1	2	3	4	5
1	538146.57	1299767.22	данные отсутствуют	данные отсутствуют
1	538146.57	1299767.22	данные отсутствуют	данные отсутствуют
1	538146.57	1299767.22	данные отсутствуют	данные отсутствуют
2	538150.04	1299780.18	данные отсутствуют	данные отсутствуют
3	538139.85	1299784.35	данные отсутствуют	данные отсутствуют
4	538129.51	1299788.57	данные отсутствуют	данные отсутствуют
5	538125.91	1299775.13	данные отсутствуют	данные отсутствуют
5	538125.91	1299775.13	данные отсутствуют	данные отсутствуют
5	538125.91	1299775.13	данные отсутствуют	данные отсутствуют
6	538122.6	1299768.61	данные отсутствуют	данные отсутствуют
7	538131.15	1299765.12	данные отсутствуют	данные отсутствуют
8	538143.04	1299760.26	данные отсутствуют	данные отсутствуют
9	542618.28	1311445.09	данные отсутствуют	данные отсутствуют
10	542642.23	1311487.41	данные отсутствуют	данные отсутствуют
11	542624.83	1311501.33	данные отсутствуют	данные отсутствуют
12	542600.89	1311459.02	данные отсутствуют	данные отсутствуют

Государственный регистратор		ФГИС ЕГРН
полное наименование должности	подпись	инициалы, фамилия

М.П.

Раздел 4.2

Выписка из Единого государственного реестра недвижимости об объекте недвижимости

Сведения о частях земельного участка

Земельный участок			
(вид объекта недвижимости)			
Лист № ___ Раздела **4.2**	Всего листов раздела **4.2 :** ___	Всего разделов: ___	Всего листов выписки: ___
15.09.2021 № 99/2021/417615839			
Кадастровый номер:		**47:01:0000000:50775**	

Номер точки	Координаты, м		Описание закрепления на местности	Средняя квадратическая погрешность определения координат характерных точек границы части земельного участка, м
	X	Y		
1	2	3	4	5
13	538637.92	1301623.37	данные отсутствуют	данные отсутствуют
14	538639.33	1301626.49	данные отсутствуют	данные отсутствуют
15	538668.42	1301685.74	данные отсутствуют	данные отсутствуют
16	538639.3	1301676.35	данные отсутствуют	данные отсутствуют
17	538619.42	1301635.86	данные отсутствуют	данные отсутствуют
18	538609.67	1301614.26	данные отсутствуют	данные отсутствуют
19	542617.79	1311444.21	данные отсутствуют	данные отсутствуют
20	542642.67	1311488.19	данные отсутствуют	данные отсутствуют
21	542625.26	1311502.08	данные отсутствуют	данные отсутствуют
22	542600.39	1311458.14	данные отсутствуют	данные отсутствуют
23	546701.56	1316328.66	данные отсутствуют	данные отсутствуют
24	546694.83	1316340.85	данные отсутствуют	данные отсутствуют
25	546669.91	1316405.37	данные отсутствуют	данные отсутствуют
26	546666.35	1316410.99	данные отсутствуют	данные отсутствуют
27	546664.75	1316404.93	данные отсутствуют	данные отсутствуют
28	546665.79	1316403.29	данные отсутствуют	данные отсутствуют
29	546689.26	1316342.52	данные отсутствуют	данные отсутствуют

Государственный регистратор		ФГИС ЕГРН
полное наименование должности	подпись	инициалы, фамилия

М.П.

Раздел 4.2

Выписка из Единого государственного реестра недвижимости об объекте недвижимости

Сведения о частях земельного участка

Земельный участок			
(вид объекта недвижимости)			
Лист № ___ Раздела **4.2**	Всего листов раздела **4.2 :** ___	Всего разделов: ___	Всего листов выписки: ___
15.09.2021 № 99/2021/417615839			
Кадастровый номер:		**47:01:0000000:50775**	

Номер точки	Координаты, м		Описание закрепления на местности	Средняя квадратическая погрешность определения координат характерных точек границы части земельного участка, м
	X	Y		
1	2	3	4	5
30	546700.69	1316329.41	данные отсутствуют	данные отсутствуют
31	546425.82	1315529.39	данные отсутствуют	данные отсутствуют
32	546428.53	1315529.5	данные отсутствуют	данные отсутствуют
33	546428.35	1315529.69	данные отсутствуют	данные отсутствуют
34	546426.39	1315529.79	данные отсутствуют	данные отсутствуют
35	546422.03	1315529.25	данные отсутствуют	данные отсутствуют
36	546427.29	1315540.33	данные отсутствуют	данные отсутствуют
37	546424.33	1315551.42	данные отсутствуют	данные отсутствуют
38	546419.6	1315551.24	данные отсутствуют	данные отсутствуют
39	546422.41	1315540.77	данные отсутствуют	данные отсутствуют
40	546416.85	1315529.05	данные отсутствуют	данные отсутствуют
41	546509.98	1315533.03	данные отсутствуют	данные отсутствуют
42	546510.68	1315533.07	данные отсутствуют	данные отсутствуют
43	546510.67	1315533.41	данные отсутствуют	данные отсутствуют
44	545990.65	1315491.85	данные отсутствуют	данные отсутствуют
45	545990.45	1315493.96	данные отсутствуют	данные отсутствуют
46	545991.46	1315514.57	данные отсутствуют	данные отсутствуют

Государственный регистратор		ФГИС ЕГРН
полное наименование должности	подпись	инициалы, фамилия

М.П.

Раздел 4.2

Выписка из Единого государственного реестра недвижимости об объекте недвижимости

Сведения о частях земельного участка

Земельный участок			
(вид объекта недвижимости)			
Лист № ___ Раздела **4.2**	Всего листов раздела **4.2 :** ___	Всего разделов: ___	Всего листов выписки: ___
15.09.2021 № 99/2021/417615839			
Кадастровый номер:		**47:01:0000000:50775**	

Номер точки	Координаты, м		Описание закрепления на местности	Средняя квадратическая погрешность определения координат характерных точек границы части земельного участка, м
	X	Y		
1	2	3	4	5
47	545986.81	1315513.54	данные отсутствуют	данные отсутствуют
48	545985.93	1315495.2	данные отсутствуют	данные отсутствуют
49	545969.6	1315487.18	данные отсутствуют	данные отсутствуют
50	547077.02	1315751.64	данные отсутствуют	данные отсутствуют
51	547092.59	1315757.75	данные отсутствуют	данные отсутствуют
52	547098.69	1315760.16	данные отсутствуют	данные отсутствуют
53	547098.49	1315765.02	данные отсутствуют	данные отсутствуют
54	547090.91	1315762.04	данные отсутствуют	данные отсутствуют
55	547076.82	1315756.5	данные отсутствуют	данные отсутствуют
56	547090.11	1315864.67	данные отсутствуют	данные отсутствуют
57	547090.18	1315864.76	данные отсутствуют	данные отсутствуют
58	547089.43	1315871.4	данные отсутствуют	данные отсутствуют
59	547088.53	1315870.22	данные отсутствуют	данные отсутствуют
60	547069.29	1315877.65	данные отсутствуют	данные отсутствуют
61	547066.54	1315877.98	данные отсутствуют	данные отсутствуют
62	547067.08	1315873.28	данные отсутствуют	данные отсутствуют
63	547068.18	1315873.15	данные отсутствуют	данные отсутствуют

Государственный регистратор		ФГИС ЕГРН
полное наименование должности	подпись	инициалы, фамилия

М.П.

Раздел 4.2

Выписка из Единого государственного реестра недвижимости об объекте недвижимости

Сведения о частях земельного участка

Земельный участок			
(вид объекта недвижимости)			
Лист № ___ Раздела **4.2**	Всего листов раздела **4.2 :** ___	Всего разделов: ___	Всего листов выписки: ___
15.09.2021 № 99/2021/417615839			
Кадастровый номер:		**47:01:0000000:50775**	

Номер точки	Координаты, м		Описание закрепления на местности	Средняя квадратическая погрешность определения координат характерных точек границы части земельного участка, м
	X	Y		
1	2	3	4	5
64	547060.11	1315694.97	данные отсутствуют	данные отсутствуют
65	547090.32	1315701.96	данные отсутствуют	данные отсутствуют
66	547091.13	1315700.76	данные отсутствуют	данные отсутствуют
67	547093.43	1315703.98	данные отсутствуют	данные отсутствуют
68	547094.1	1315707.85	данные отсутствуют	данные отсутствуют
69	547090.73	1315706.78	данные отсутствуют	данные отсутствуют
70	547063.74	1315700.52	данные отсутствуют	данные отсутствуют
71	547071.6	1315715.35	данные отсутствуют	данные отсутствуют
72	547070.2	1315715.88	данные отсутствуют	данные отсутствуют
73	547062.31	1315702.77	данные отсутствуют	данные отсутствуют
74	547056.92	1315698.72	данные отсутствуют	данные отсутствуют
75	547056.9	1315698.71	данные отсутствуют	данные отсутствуют
76	547044.57	1315689.46	данные отсутствуют	данные отсутствуют
77	547009.57	1316106.14	данные отсутствуют	данные отсутствуют
78	547028.63	1316115.63	данные отсутствуют	данные отсутствуют
79	547025.32	1316119.12	данные отсутствуют	данные отсутствуют
80	547009.16	1316111.07	данные отсутствуют	данные отсутствуют

Государственный регистратор		ФГИС ЕГРН
полное наименование должности	подпись	инициалы, фамилия

М.П.

Раздел 4.2

Выписка из Единого государственного реестра недвижимости об объекте недвижимости

Сведения о частях земельного участка

Земельный участок			
(вид объекта недвижимости)			
Лист № ___ Раздела **4.2**	Всего листов раздела **4.2 :** ___	Всего разделов: ___	Всего листов выписки: ___
15.09.2021 № 99/2021/417615839			
Кадастровый номер:		**47:01:0000000:50775**	

Номер точки	Координаты, м		Описание закрепления на местности	Средняя квадратическая погрешность определения координат характерных точек границы части земельного участка, м
	X	Y		
1	2	3	4	5
81	547007.84	1316134.99	данные отсутствуют	данные отсутствуют
82	547003.05	1316138.5	данные отсутствуют	данные отсутствуют
83	547004.49	1316112.11	данные отсутствуют	данные отсутствуют
84	546977.72	1316131.25	данные отсутствуют	данные отсутствуют
85	546962.23	1316141.15	данные отсутствуют	данные отсутствуют
86	547001.3	1316112.51	данные отсутствуют	данные отсутствуют
87	547009.98	1316103.35	данные отсутствуют	данные отсутствуют
88	546757.28	1316286.13	данные отсутствуют	данные отсутствуют
89	546753.9	1316297.53	данные отсутствуют	данные отсутствуют
90	546749.24	1316317.92	данные отсутствуют	данные отсутствуют
91	546742.58	1316322.37	данные отсутствуют	данные отсутствуют
92	546740.19	1316324.42	данные отсутствуют	данные отсутствуют
93	546744.39	1316318.53	данные отсутствуют	данные отсутствуют
94	546749.44	1316296.36	данные отсутствуют	данные отсутствуют
95	546751.3	1316290.12	данные отсутствуют	данные отсутствуют
96	539052.05	1303406.81	данные отсутствуют	данные отсутствуют
97	539094.66	1303463.76	данные отсутствуют	данные отсутствуют

Государственный регистратор		ФГИС ЕГРН
полное наименование должности	подпись	инициалы, фамилия

М.П.

Раздел 4.2

Выписка из Единого государственного реестра недвижимости об объекте недвижимости

Сведения о частях земельного участка

Земельный участок			
(вид объекта недвижимости)			
Лист № ___ Раздела **4.2**	Всего листов раздела **4.2 :** ___	Всего разделов: ___	Всего листов выписки: ___
15.09.2021 № 99/2021/417615839			
Кадастровый номер:		**47:01:0000000:50775**	

Номер точки	Координаты, м		Описание закрепления на местности	Средняя квадратическая погрешность определения координат характерных точек границы части земельного участка, м
	X	Y		
1	2	3	4	5
98	539121.62	1303505.39	данные отсутствуют	данные отсутствуют
99	539123.44	1303510.2	данные отсутствуют	данные отсутствуют
100	539118.33	1303507.15	данные отсутствуют	данные отсутствуют
101	539074.28	1303451.71	данные отсутствуют	данные отсутствуют
102	539028.07	1303392.73	данные отсутствуют	данные отсутствуют
103	539037.15	1303388.7	данные отсутствуют	данные отсутствуют
104	556204.94	1329958.65	данные отсутствуют	данные отсутствуют
105	556167.8	1329983.58	данные отсутствуют	данные отсутствуют
106	556162.1	1329985.95	данные отсутствуют	данные отсутствуют
107	556153.9	1329965.53	данные отсутствуют	данные отсутствуют
108	556157.34	1329964.1	данные отсутствуют	данные отсутствуют
109	556196.55	1329937.78	данные отсутствуют	данные отсутствуют
110	555744.35	1330419.7	данные отсутствуют	данные отсутствуют
111	555742.51	1330423.48	данные отсутствуют	данные отсутствуют
112	555717.7	1330424.16	данные отсутствуют	данные отсутствуют
113	555724.34	1330410.54	данные отсутствуют	данные отсутствуют
114	555740.19	1330373.54	данные отсутствуют	данные отсутствуют

Государственный регистратор		ФГИС ЕГРН
полное наименование должности	подпись	инициалы, фамилия

М.П.

Раздел 4.2

Выписка из Единого государственного реестра недвижимости об объекте недвижимости

Сведения о частях земельного участка

Земельный участок			
(вид объекта недвижимости)			
Лист № ___ Раздела **4.2**	Всего листов раздела **4.2 :** ___	Всего разделов: ___	Всего листов выписки: ___
15.09.2021 № 99/2021/417615839			
Кадастровый номер:		**47:01:0000000:50775**	

Номер точки	Координаты, м		Описание закрепления на местности	Средняя квадратическая погрешность определения координат характерных точек границы части земельного участка, м
	X	Y		
1	2	3	4	5
115	555764.41	1330372.88	данные отсутствуют	данные отсутствуют
116	546133.59	1315509.58	данные отсутствуют	данные отсутствуют
117	546130.8	1315514.29	данные отсутствуют	данные отсутствуют
118	546138.04	1315515.4	данные отсутствуют	данные отсутствуют
119	546140.45	1315511.29	данные отсутствуют	данные отсутствуют
120	546164.37	1315517.09	данные отсутствуют	данные отсутствуют
121	546164.57	1315522.3	данные отсутствуют	данные отсутствуют
122	546166.59	1315522.46	данные отсутствуют	данные отсутствуют
123	546170.21	1315539.77	данные отсутствуют	данные отсутствуют
124	546166.5	1315539.49	данные отсутствуют	данные отсутствуют
125	546116.7	1315528.64	данные отсутствуют	данные отсутствуют
126	546112.89	1315510.43	данные отсутствуют	данные отсутствуют
127	546113.94	1315510.49	данные отсутствуют	данные отсутствуют
128	546116.91	1315506.05	данные отсутствуют	данные отсутствуют
129	555221.18	1326445.46	данные отсутствуют	данные отсутствуют
130	555240.8	1326456.34	данные отсутствуют	данные отсутствуют
131	555268.68	1326468.41	данные отсутствуют	данные отсутствуют

Государственный регистратор		ФГИС ЕГРН
полное наименование должности	подпись	инициалы, фамилия

М.П.

Раздел 4.2

Выписка из Единого государственного реестра недвижимости об объекте недвижимости

Сведения о частях земельного участка

Земельный участок			
(вид объекта недвижимости)			
Лист № ___ Раздела **4.2**	Всего листов раздела **4.2 :** ___	Всего разделов: ___	Всего листов выписки: ___
15.09.2021 № 99/2021/417615839			
Кадастровый номер:		**47:01:0000000:50775**	

Номер точки	Координаты, м		Описание закрепления на местности	Средняя квадратическая погрешность определения координат характерных точек границы части земельного участка, м
	X	Y		
1	2	3	4	5
132	555283.9	1326497.38	данные отсутствуют	данные отсутствуют
133	555266.53	1326491.47	данные отсутствуют	данные отсутствуют
134	555241.12	1326480.46	данные отсутствуют	данные отсутствуют
135	555227.9	1326455.3	данные отсутствуют	данные отсутствуют
136	556686.83	1329660.14	данные отсутствуют	данные отсутствуют
137	556681.95	1329660.6	данные отсутствуют	данные отсутствуют
138	556657.21	1329664.99	данные отсутствуют	данные отсутствуют
139	556653.51	1329643.3	данные отсутствуют	данные отсутствуют
140	556679	1329638.78	данные отсутствуют	данные отсутствуют
141	556683.12	1329638.39	данные отсутствуют	данные отсутствуют
142	555760.92	1330326	данные отсутствуют	данные отсутствуют
143	555783.32	1330329.76	данные отсутствуют	данные отсутствуют
144	555770.79	1330358.07	данные отсутствуют	данные отсутствуют
145	555748.43	1330354.32	данные отсутствуют	данные отсутствуют
146	555749.6	1330351.58	данные отсутствуют	данные отсутствуют
147	538130.76	1299736.78	данные отсутствуют	данные отсутствуют
148	538133.21	1299740.91	данные отсутствуют	данные отсутствуют

Государственный регистратор		ФГИС ЕГРН
полное наименование должности	подпись	инициалы, фамилия

М.П.

Раздел 4.2

Выписка из Единого государственного реестра недвижимости об объекте недвижимости

Сведения о частях земельного участка

Земельный участок			
(вид объекта недвижимости)			
Лист № ___ Раздела **4.2**	Всего листов раздела **4.2 :** ___	Всего разделов: ___	Всего листов выписки: ___
15.09.2021 № 99/2021/417615839			
Кадастровый номер:		**47:01:0000000:50775**	

Номер точки	Координаты, м		Описание закрепления на местности	Средняя квадратическая погрешность определения координат характерных точек границы части земельного участка, м
	X	Y		
1	2	3	4	5
148	538133.21	1299740.91	данные отсутствуют	данные отсутствуют
149	538155.73	1299801.47	данные отсутствуют	данные отсутствуют
149	538155.73	1299801.47	данные отсутствуют	данные отсутствуют
150	538157.88	1299810.05	данные отсутствуют	данные отсутствуют
151	538154.79	1299811.32	данные отсутствуют	данные отсутствуют
152	538142.37	1299816.59	данные отсутствуют	данные отсутствуют
153	538137.38	1299818.74	данные отсутствуют	данные отсутствуют
154	538134.42	1299806.94	данные отсутствуют	данные отсутствуют
154	538134.42	1299806.94	данные отсутствуют	данные отсутствуют
155	538113.92	1299751.51	данные отсутствуют	данные отсутствуют
155	538113.92	1299751.51	данные отсутствуют	данные отсутствуют
156	538110.26	1299745.34	данные отсутствуют	данные отсутствуют
157	538113.38	1299744.04	данные отсутствуют	данные отсутствуют
158	538126.07	1299738.7	данные отсутствуют	данные отсутствуют
159	542671.74	1311539.49	данные отсутствуют	данные отсутствуют
160	542689.58	1311570.87	данные отсутствуют	данные отсутствуют
161	542708.04	1311608.34	данные отсутствуют	данные отсутствуют

Государственный регистратор		ФГИС ЕГРН
полное наименование должности	подпись	инициалы, фамилия

М.П.

Раздел 4.2

Выписка из Единого государственного реестра недвижимости об объекте недвижимости

Сведения о частях земельного участка

Земельный участок			
(вид объекта недвижимости)			
Лист № ___ Раздела **4.2**	Всего листов раздела **4.2 :** ___	Всего разделов: ___	Всего листов выписки: ___
15.09.2021 № 99/2021/417615839			
Кадастровый номер:		**47:01:0000000:50775**	

Номер точки	Координаты, м		Описание закрепления на местности	Средняя квадратическая погрешность определения координат характерных точек границы части земельного участка, м
	X	Y		
1	2	3	4	5
162	542689.33	1311620.14	данные отсутствуют	данные отсутствуют
163	542670.14	1311581.18	данные отсутствуют	данные отсутствуют
164	542653.11	1311551.24	данные отсутствуют	данные отсутствуют
165	543590.34	1314972.44	данные отсутствуют	данные отсутствуют
165	543590.34	1314972.44	данные отсутствуют	данные отсутствуют
166	543590.57	1314973.22	данные отсутствуют	данные отсутствуют
167	543589.86	1314977.87	данные отсутствуют	данные отсутствуют
168	543573.93	1314985.55	данные отсутствуют	данные отсутствуют
169	543564.54	1314989.77	данные отсутствуют	данные отсутствуют
170	543563.89	1314989.7	данные отсутствуют	данные отсутствуют
171	543561.15	1314986.72	данные отсутствуют	данные отсутствуют
171	543561.15	1314986.72	данные отсутствуют	данные отсутствуют
172	545941.6	1315480.96	данные отсутствуют	данные отсутствуют
173	545958.32	1315484.67	данные отсутствуют	данные отсутствуют
174	545948.95	1315489.6	данные отсутствуют	данные отсутствуют
175	545935.12	1315487.92	данные отсутствуют	данные отсутствуют
176	545924.33	1315480.05	данные отсутствуют	данные отсутствуют

Государственный регистратор		ФГИС ЕГРН
полное наименование должности	подпись	инициалы, фамилия

М.П.

Раздел 4.2

Выписка из Единого государственного реестра недвижимости об объекте недвижимости

Сведения о частях земельного участка

Земельный участок			
(вид объекта недвижимости)			
Лист № ___ Раздела **4.2**	Всего листов раздела **4.2 :** ___	Всего разделов: ___	Всего листов выписки: ___
15.09.2021 № 99/2021/417615839			
Кадастровый номер:		**47:01:0000000:50775**	

Номер точки	Координаты, м		Описание закрепления на местности	Средняя квадратическая погрешность определения координат характерных точек границы части земельного участка, м
	X	Y		
1	2	3	4	5
177	545359.27	1315647.18	данные отсутствуют	данные отсутствуют
178	545296.98	1315655.14	данные отсутствуют	данные отсутствуют
179	545294.92	1315654.81	данные отсутствуют	данные отсутствуют
180	545332.38	1315648.8	данные отсутствуют	данные отсутствуют
181	545368.12	1315638.23	данные отсутствуют	данные отсутствуют
182	543595.19	1314851.26	данные отсутствуют	данные отсутствуют
183	543577.48	1314891.56	данные отсутствуют	данные отсутствуют
184	543574.06	1314922.04	данные отсутствуют	данные отсутствуют
185	543579.28	1314951.6	данные отсутствуют	данные отсутствуют
186	543587.77	1314963.79	данные отсутствуют	данные отсутствуют
187	543555.46	1314980.54	данные отсутствуют	данные отсутствуют
188	543555.31	1314965.5	данные отсутствуют	данные отсутствуют
189	543557.84	1314958.14	данные отсутствуют	данные отсутствуют
190	543551.84	1314922.74	данные отсутствуют	данные отсутствуют
191	543555.99	1314885.77	данные отсутствуют	данные отсутствуют
192	543567.91	1314858.65	данные отсутствуют	данные отсутствуют
193	543587.8	1314852.72	данные отсутствуют	данные отсутствуют

Государственный регистратор		ФГИС ЕГРН
полное наименование должности	подпись	инициалы, фамилия

М.П.

Раздел 4.2

Выписка из Единого государственного реестра недвижимости об объекте недвижимости

Сведения о частях земельного участка

Земельный участок			
(вид объекта недвижимости)			
Лист № ___ Раздела **4.2**	Всего листов раздела **4.2 :** ___	Всего разделов: ___	Всего листов выписки: ___
15.09.2021 № 99/2021/417615839			
Кадастровый номер:		**47:01:0000000:50775**	

Номер точки	Координаты, м		Описание закрепления на местности	Средняя квадратическая погрешность определения координат характерных точек границы части земельного участка, м
	X	Y		
1	2	3	4	5
194	543603.95	1314834.38	данные отсутствуют	данные отсутствуют
195	537974.25	1299612.32	данные отсутствуют	данные отсутствуют
196	537997.6	1299626.86	данные отсутствуют	данные отсутствуют
197	538017.16	1299641.04	данные отсутствуют	данные отсутствуют
198	538100.78	1299693.18	данные отсутствуют	данные отсутствуют
199	538112.88	1299706.64	данные отсутствуют	данные отсутствуют
200	538175.01	1299878.39	данные отсутствуют	данные отсутствуют
201	538194.83	1299953.89	данные отсутствуют	данные отсутствуют
202	538182.57	1299959.08	данные отсутствуют	данные отсутствуют
203	538174.32	1299962.4	данные отсутствуют	данные отсутствуют
204	538153.71	1299883.89	данные отсутствуют	данные отсутствуют
205	538095.07	1299719.74	данные отсутствуют	данные отсутствуют
206	538086.44	1299710.14	данные отсутствуют	данные отсутствуют
207	538004.92	1299659.34	данные отсутствуют	данные отсутствуют
208	537985.31	1299645.12	данные отсутствуют	данные отсутствуют
209	537949.31	1299622.7	данные отсутствуют	данные отсутствуют
210	552838.71	1336631.68	данные отсутствуют	данные отсутствуют

Государственный регистратор		ФГИС ЕГРН
полное наименование должности	подпись	инициалы, фамилия

М.П.

Раздел 4.2

Выписка из Единого государственного реестра недвижимости об объекте недвижимости

Сведения о частях земельного участка

Земельный участок			
(вид объекта недвижимости)			
Лист № ___ Раздела **4.2**	Всего листов раздела **4.2 :** ___	Всего разделов: ___	Всего листов выписки: ___
15.09.2021 № 99/2021/417615839			
Кадастровый номер:		**47:01:0000000:50775**	

Номер точки	Координаты, м		Описание закрепления на местности	Средняя квадратическая погрешность определения координат характерных точек границы части земельного участка, м
	X	Y		
1	2	3	4	5
211	552849.25	1336634.11	данные отсутствуют	данные отсутствуют
212	552851.72	1336646.8	данные отсутствуют	данные отсутствуют
213	552849.58	1336661.59	данные отсутствуют	данные отсутствуют
214	552856.02	1336710.76	данные отсутствуют	данные отсутствуют
215	552857.21	1336735.98	данные отсутствуют	данные отсутствуют
216	552858.46	1336789.59	данные отсутствуют	данные отсутствуют
217	552858.04	1336789.3	данные отсутствуют	данные отсутствуют
218	552855.4	1336785.48	данные отсутствуют	данные отсутствуют
219	552845.25	1336714.59	данные отсутствуют	данные отсутствуют
220	552836.79	1336640.35	данные отсутствуют	данные отсутствуют
221	552836.33	1336634.11	данные отсутствуют	данные отсутствуют
222	552836.18	1336632.07	данные отсутствуют	данные отсутствуют
223	555743.29	1330421.87	данные отсутствуют	данные отсутствуют
224	555733.79	1330441.37	данные отсутствуют	данные отсутствуют
225	555711.49	1330436.88	данные отсутствуют	данные отсутствуют
226	555721	1330417.38	данные отсутствуют	данные отсутствуют
227	552849.15	1336462.9	данные отсутствуют	данные отсутствуют

Государственный регистратор		ФГИС ЕГРН
полное наименование должности	подпись	инициалы, фамилия

М.П.

Раздел 4.2

Выписка из Единого государственного реестра недвижимости об объекте недвижимости

Сведения о частях земельного участка

Земельный участок			
(вид объекта недвижимости)			
Лист № ___ Раздела **4.2**	Всего листов раздела **4.2 :** ___	Всего разделов: ___	Всего листов выписки: ___
15.09.2021 № 99/2021/417615839			
Кадастровый номер:		**47:01:0000000:50775**	

Номер точки	Координаты, м		Описание закрепления на местности	Средняя квадратическая погрешность определения координат характерных точек границы части земельного участка, м
	X	Y		
1	2	3	4	5
228	552847.74	1336474.71	данные отсутствуют	данные отсутствуют
229	552840.8	1336532.93	данные отсутствуют	данные отсутствуют
230	552839.45	1336555.14	данные отсутствуют	данные отсутствуют
231	552842.46	1336565.99	данные отсутствуют	данные отсутствуют
232	552841.94	1336580.02	данные отсутствуют	данные отсутствуют
233	552835.9	1336586.99	данные отсутствуют	данные отсутствуют
234	552833.99	1336587.13	данные отсутствуют	данные отсутствуют
235	552836.89	1336574.32	данные отсутствуют	данные отсутствуют
236	552834.29	1336539.51	данные отсутствуют	данные отсутствуют
237	552837.7	1336504.74	данные отсутствуют	данные отсутствуют
238	552840.94	1336467.88	данные отсутствуют	данные отсутствуют
239	552841.68	1336466.12	данные отсутствуют	данные отсутствуют
240	552842.88	1336464.76	данные отсутствуют	данные отсутствуют
241	552844.37	1336463.79	данные отсутствуют	данные отсутствуют
242	556720.59	1328926.61	данные отсутствуют	данные отсутствуют
243	556772.28	1328947.31	данные отсутствуют	данные отсутствуют
244	556736.85	1328940.53	данные отсутствуют	данные отсутствуют

Государственный регистратор		ФГИС ЕГРН
полное наименование должности	подпись	инициалы, фамилия

М.П.

Раздел 4.2

Выписка из Единого государственного реестра недвижимости об объекте недвижимости

Сведения о частях земельного участка

Земельный участок			
(вид объекта недвижимости)			
Лист № ___ Раздела **4.2**	Всего листов раздела **4.2 :** ___	Всего разделов: ___	Всего листов выписки: ___
15.09.2021 № 99/2021/417615839			
Кадастровый номер:		**47:01:0000000:50775**	

Номер точки	Координаты, м		Описание закрепления на местности	Средняя квадратическая погрешность определения координат характерных точек границы части земельного участка, м
	X	Y		
1	2	3	4	5
245	556729.95	1328948.04	данные отсутствуют	данные отсутствуют
246	556727.34	1328946.99	данные отсутствуют	данные отсутствуют
247	556722.82	1328945.19	данные отсутствуют	данные отсутствуют
248	556710.63	1328937.44	данные отсутствуют	данные отсутствуют
249	555872.92	1330070	данные отсутствуют	данные отсутствуют
250	555889.66	1330047.14	данные отсутствуют	данные отсутствуют
251	555911.27	1330026.02	данные отсутствуют	данные отсутствуют
251	555911.27	1330026.02	данные отсутствуют	данные отсутствуют
252	555951.69	1330005.89	данные отсутствуют	данные отсутствуют
252	555951.69	1330005.89	данные отсутствуют	данные отсутствуют
253	555997.01	1329991.38	данные отсутствуют	данные отсутствуют
253	555997.01	1329991.38	данные отсутствуют	данные отсутствуют
254	556021.19	1329986.54	данные отсутствуют	данные отсутствуют
255	556031.92	1329986.25	данные отсутствуют	данные отсутствуют
256	556024.99	1329989.6	данные отсутствуют	данные отсутствуют
257	555964.41	1330017.64	данные отсутствуют	данные отсутствуют
258	555909.61	1330042.99	данные отсутствуют	данные отсутствуют

Государственный регистратор		ФГИС ЕГРН
полное наименование должности	подпись	инициалы, фамилия

М.П.

Раздел 4.2

Выписка из Единого государственного реестра недвижимости об объекте недвижимости

Сведения о частях земельного участка

Земельный участок			
(вид объекта недвижимости)			
Лист № ___ Раздела **4.2**	Всего листов раздела **4.2 :** ___	Всего разделов: ___	Всего листов выписки: ___
15.09.2021 № 99/2021/417615839			
Кадастровый номер:		**47:01:0000000:50775**	

Номер точки	Координаты, м		Описание закрепления на местности	Средняя квадратическая погрешность определения координат характерных точек границы части земельного участка, м
	X	Y		
1	2	3	4	5
259	556595.51	1328835.78	данные отсутствуют	данные отсутствуют
260	556588.21	1328859.52	данные отсутствуют	данные отсутствуют
261	556570.78	1328848.43	данные отсутствуют	данные отсутствуют
262	556569.49	1328847.61	данные отсутствуют	данные отсутствуют
263	556576.22	1328825.7	данные отсутствуют	данные отсутствуют
264	555999.65	1329990.85	данные отсутствуют	данные отсутствуют
265	555927.36	1330024.66	данные отсутствуют	данные отсутствуют
266	555899.86	1330037.18	данные отсутствуют	данные отсутствуют
267	536575.36	1298367.57	данные отсутствуют	данные отсутствуют
268	536600.12	1298357.79	данные отсутствуют	данные отсутствуют
269	536628.7	1298369.34	данные отсутствуют	данные отсутствуют
270	536627.26	1298370.07	данные отсутствуют	данные отсутствуют
271	536599.21	1298381.15	данные отсутствуют	данные отсутствуют
272	536571.87	1298370.1	данные отсутствуют	данные отсутствуют

Государственный регистратор		ФГИС ЕГРН
полное наименование должности	подпись	инициалы, фамилия

М.П.

Топографический план участка предстоящей застройки и прилегающей к ней территории М 1:25000

353

61,02000

61,00000

60,98000

60,96000

29,22000 29,26000 29,30000 29,34000 29,38000 29,42000

Высоевское озеро

17-21

Географические координаты угловых точек участка предстоящей застройки
(система координат – WGS 84)

№ точки	Северная широта	Восточная долгота
1	60,971588	29,296928
2	60,970999	29,295494
3	60,970796	29,294838
4	60,970440	29,294004
5	60,969455	29,290757
6	60,969412	29,290401
7	60,968833	29,288184
8	60,968448	29,287114
9	60,968306	29,286151
10	60,967855	29,284344
11	60,967528	29,282471
12	60,967526	29,281981
13	60,967186	29,280214
14	60,966512	29,278058
15	60,965737	29,276339
16	60,962208	29,271605
17	60,957773	29,264688
18	60,957006	29,263404
19	60,956337	29,261530
20	60,955514	29,258130
21	60,955427	29,255792
22	60,955376	29,252250
23	60,955087	29,248617
24	60,954519	29,248346
25	60,954488	29,247813
26	60,954293	29,246269
27	60,953741	29,245418
28	60,952687	29,243617
29	60,951929	29,242644
30	60,952062	29,242109
31	60,952366	29,242360
32	60,953266	29,243266
33	60,953872	29,244082
34	60,954712	29,245935
35	60,954871	29,245947
36	60,955019	29,246277
37	60,954962	29,246750
38	60,955347	29,248005
39	60,955780	29,250552
40	60,955872	29,252247
41	60,955877	29,256494
42	60,955937	29,257317
43	60,956237	29,259431
44	60,956506	29,260309
45	60,956720	29,261400
46	60,957063	29,261849
47	60,957774	29,263446
48	60,958139	29,264393

49	60,958407	29,264406
50	60,958584	29,264655
51	60,958611	29,265076
52	60,959288	29,265840
53	60,960749	29,267992
54	60,961228	29,268360
55	60,961398	29,268534
56	60,961658	29,269161
57	60,962277	29,269936
58	60,963111	29,271303
59	60,963973	29,272786
60	60,964724	29,273685
61	60,965678	29,275112
62	60,966668	29,276874
63	60,967193	29,278183
64	60,967821	29,280895
65	60,967863	29,281589
66	60,968612	29,284702
67	60,968850	29,285812
68	60,969033	29,287196
69	60,970003	29,290551
70	60,970554	29,292027
71	60,970792	29,293335
72	60,971409	29,294589
73	60,972084	29,295690
74	60,973151	29,297461
75	60,973912	29,297940
76	60,974887	29,297956
77	60,975864	29,298451
78	60,976202	29,298488
79	60,976700	29,298778
80	60,978231	29,299294
81	60,979802	29,300516
82	60,981226	29,303229
83	60,981897	29,304279
84	60,982058	29,304329
85	60,982095	29,304823
86	60,982647	29,305944
87	60,983389	29,308474
88	60,983557	29,309512
89	60,983572	29,309950
90	60,984143	29,312128
91	60,984763	29,315066
92	60,984967	29,317032
93	60,985313	29,320613
94	60,985656	29,324286
95	60,986219	29,330836
96	60,986817	29,337218
97	60,987223	29,339088
98	60,987896	29,341320
99	60,989294	29,343221
100	60,991186	29,345452

101	60,993564	29,347858
102	60,994692	29,350226
103	60,996836	29,356169
104	60,997345	29,357661
105	60,998785	29,360245
106	60,999557	29,361298
107	61,001024	29,362268
108	61,002589	29,362811
109	61,003806	29,363502
110	61,005060	29,364720
111	61,006079	29,367774
112	61,006068	29,368164
113	61,006534	29,369836
114	61,006879	29,371974
115	61,006939	29,374683
116	61,006934	29,376183
117	61,006564	29,381061
118	61,006385	29,383023
119	61,006860	29,385727
120	61,007079	29,387194
121	61,006722	29,387490
122	61,006476	29,386425
123	61,006350	29,385321
124	61,005886	29,381225
125	61,005903	29,380225
126	61,006392	29,373553
127	61,006397	29,372154
128	61,006073	29,369975
129	61,005774	29,368472
130	61,005244	29,367119
131	61,004723	29,366186
132	61,003044	29,363989
133	61,000711	29,362910
134	60,999129	29,361810
135	60,998306	29,360951
136	60,997023	29,358180
137	60,996342	29,356450
138	60,996164	29,355749
139	60,994009	29,350311
140	60,993178	29,348660
141	60,992893	29,348375
142	60,992454	29,347602
143	60,991017	29,346181
144	60,989236	29,344440
145	60,988676	29,343909
146	60,988048	29,342908
147	60,987819	29,342308
148	60,986968	29,339993
149	60,986514	29,338307
150	60,986466	29,337442
151	60,986234	29,337259
152	60,986212	29,336950

153	60,986364	29,336678
154	60,986089	29,333892
155	60,985829	29,330951
156	60,985668	29,329171
157	60,985437	29,326595
158	60,985178	29,324116
159	60,985065	29,322379
160	60,984838	29,320095
161	60,984729	29,318937
162	60,984552	29,318713
163	60,984468	29,318457
164	60,984585	29,318177
165	60,984584	29,317474
166	60,984231	29,314853
167	60,983560	29,311754
168	60,983252	29,310141
169	60,983046	29,309446
170	60,982395	29,307332
171	60,981658	29,305328
172	60,981368	29,304501
173	60,981152	29,304538
174	60,980833	29,303951
175	60,980435	29,303223
176	60,980425	29,302942
177	60,980127	29,302317
178	60,979583	29,301579
179	60,978965	29,300762
180	60,977986	29,300114
181	60,977780	29,300131
182	60,977117	29,299689
183	60,976298	29,299700
184	60,975694	29,299296
185	60,975080	29,299108
186	60,974770	29,299143
187	60,973382	29,298363
188	60,972881	29,298059

Фрагмент

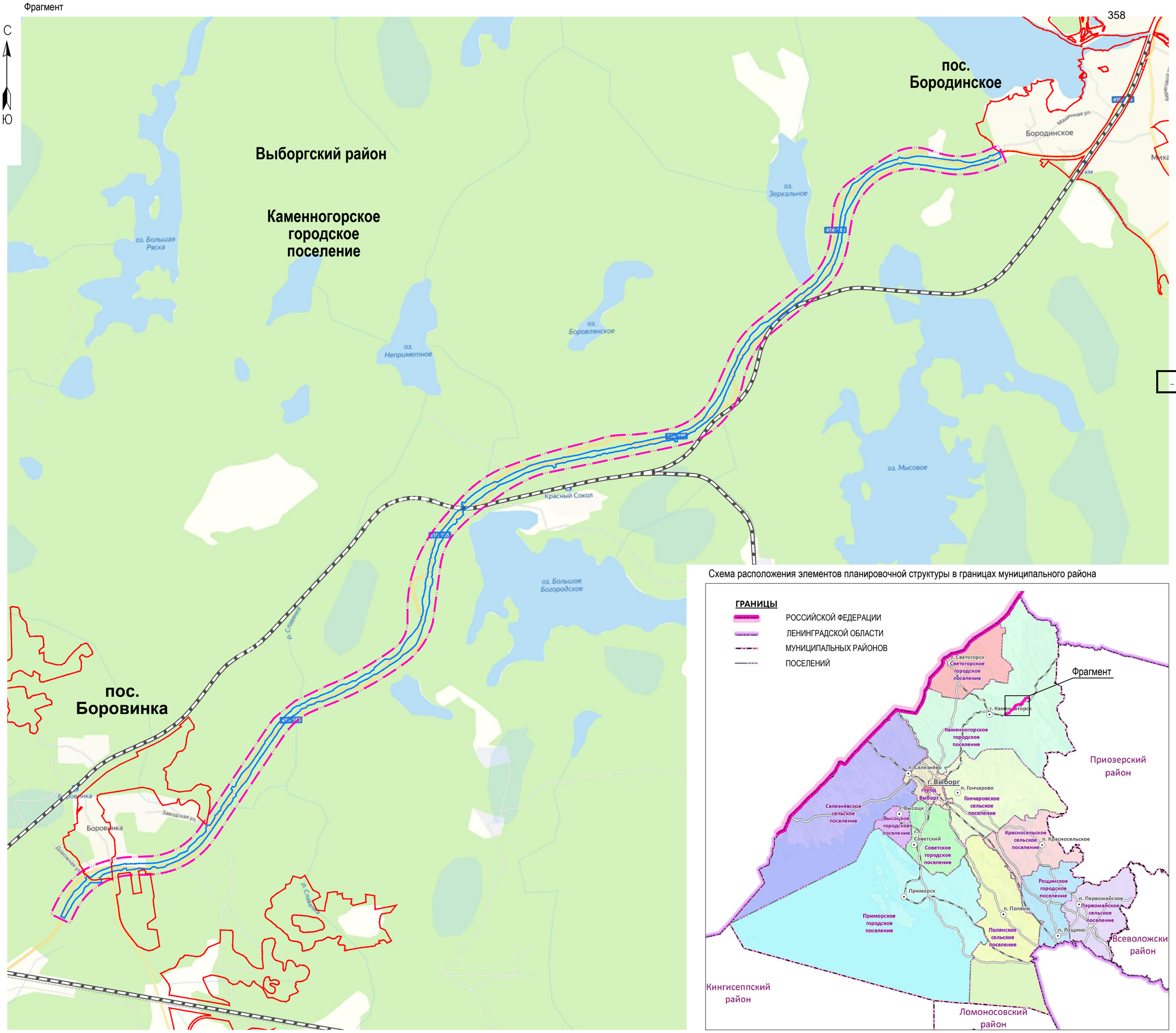

Схема расположения элементов планировочной структуры в границах муниципального района

УСЛОВНЫЕ ОБОЗНАЧЕНИЯ:

- Границы населенных пунктов
- Границы территории, в отношении которой осуществляется подготовка проекта планировки
- Границы зоны планируемого размещения линейных объектов
- Границы зоны планируемого размещения линейных объектов, подлежащих реконструкции в связи с изменением их местоположения

Изм.	Кол.уч.	Лист	N док.	Подпись	Дата
Разработал		Медведева			09.20
Проверил		Сергеев			09.20
Н.контр.		Сергеев			09.20
ГИП		Итальянкин			09.20

19–Р–2020

Проект планировки и проект межевания территории для размещения линейного объекта регионального значения "Автомобильная дорога регионального значения "Комсомольское – Приозерск" (реконструкция)"

Материалы по обоснованию проекта планировки территории. Графическая часть

Стадия	Лист	Листов
ППТ	1	–

Схема расположения элементов планировочной структуры М 1:25000

ООО "ГеоКад"

Согласовано

Взам. инв. N

Подп. и дата

Инв. N подл.

420х420мм

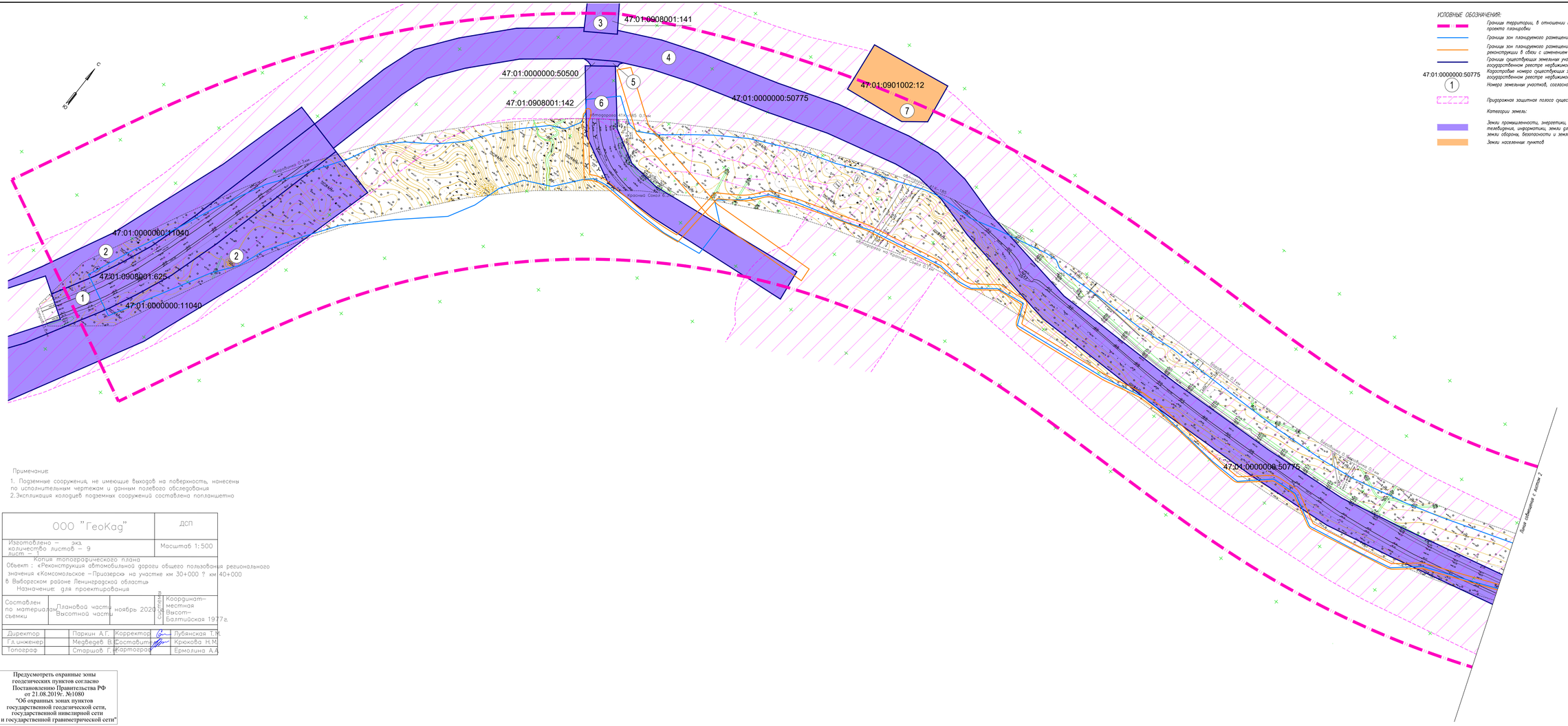

УСЛОВНЫЕ ОБОЗНАЧЕНИЯ:

- Граница территории, в отношении которой осуществляется подготовка проекта планировки
- Граница зон планируемого размещения линейных объектов
- Граница зон планируемого размещения линейных объектов, подлежащих реконструкции в связи с изменением их местоположения
- Граница существующих земельных участков, учтенных в Едином государственном реестре недвижимости
- 47:01:0000000:50775 — Кадастровые номера существующих земельных участков, учтенных в Едином государственном реестре недвижимости
- 1 — Номера земельных участков, согласно экспликации
- Придорожная защитная полоса существующей автомобильной дороги

Категории земель:

- Земли промышленности, энергетики, транспорта, связи, радиовещания, телевидения, информатики, земли для обеспечения космической деятельности, земли обороны, безопасности и земли иного специального назначения
- Земли населенных пунктов

Примечание:

1. Подземные сооружения, не имеющие выходов на поверхность, нанесены по исполнительным чертежам и данным полевого обследования
2. Экспликация колодцев подземных сооружений составлена попланшетно

ООО "ГеоКад"	ДСП
Изготовлено – экз. количество листов – 9 лист – 1	Масштаб 1:500

Копия топографического плана

Объект : «Реконструкция автомобильной дороги общего пользования регионального значения «Комсомольское – Приозерск» на участке км 30+000 ? км 40+000 в Выборгском районе Ленинградской области»

Назначение: для проектирования

Составлен по материалам съемки	Плановой части Высотной части	ноябрь 2020	Система	Координат-местная Высот-Балтийская 1977г.

Директор		Паркин А.Г.	Корректор		Лубянская Т.М.
Гл.инженер		Медведев В.	Составитель		Крюкова Н.М.
Топограф		Старшов Г.	Картограф		Ермолина А.А.

Предусмотреть охранные зоны геодезических пунктов согласно Постановлению Правительства РФ от 21.08.2019г. №1080 "Об охранных зонах пунктов государственной геодезической сети, государственной нивелирной сети и государственной гравиметрической сети"

Схема совмещения листов:

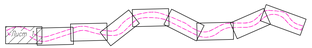

						19-Р-2020			
						Проект планировки и проект межевания территории для размещения линейного объекта регионального значения "Автомобильная дорога регионального значения "Комсомольское – Приозерск" (реконструкция)"			
Изм.	Кол.уч.	Лист	N док.	Подпись	Дата				
Разработал		Медведева			09.20	Материалы по обоснованию проекта планировки территории. Графическая часть	Стадия	Лист	Листов
Проверил		Сергеев			09.20		ППТ	1	–
Н.контр.		Сергеев			09.20				
						Схема использования территории в период подготовки проекта планировки территории М 1:1 000	ООО "ГеоКад"		
ГИП		Итальянкин			09.20				

1261х594мм

Согласовано

Взам. инв. №

Подп. и дата

Инв. № подл.

Примечание:

1. Подземные сооружения, не имеющие выходов на поверхность, нанесены по исполнительным чертежам и данным полевого обследования
2. Экспликация колодцев подземных сооружений составлена попланшетно

ООО "ГеоКад"	ДСП
Изготовлено – экз. количество листов – 9 лист – 1	Масштаб 1:500

Копия топографического плана

Объект: «Реконструкция автомобильной дороги общего пользования регионального значения «Комсомольское – Приозерск» на участке км 30+000 ? км 40+000 в Выборгском районе Ленинградской области»

Назначение: для проектирования

Составлен по материалам съемки	Плановой части ноябрь 2020 Высотной части	Система координат	Координатная: местная Высотная: Балтийская 1977г.

Директор		Паркин А.Г.	Корректор		Лубянская Т.М.
Гл.инженер		Медведев В.	Составитель		Крюкова Н.М.
Топограф		Старшов Г.	Картограф		Ермолина А.А.

Предусмотреть охранные зоны геодезических пунктов согласно Постановлению Правительства РФ от 21.08.2019г. №1080 "Об охранных зонах пунктов государственной геодезической сети, государственной нивелирной сети и государственной гравиметрической сети"

УСЛОВНЫЕ ОБОЗНАЧЕНИЯ:

- Граница территории, в отношении которой осуществляется подготовка проекта планировки
- Граница зон планируемого размещения линейных объектов
- Граница зон планируемого размещения линейных объектов, подлежащих реконструкции в связи с изменением их местоположения
- Границы существующих земельных участков, учтенных в Едином государственном реестре недвижимости
- 47:01:0000000:50775 — Кадастровые номера существующих земельных участков, учтенных в Едином государственном реестре недвижимости
- (1) — Номера земельных участков, согласно экспликации
- Придорожная защитная полоса существующей автомобильной дороги

Категории земель:

- Земли промышленности, энергетики, транспорта, связи, радиовещания, телевидения, информатики, земли для обеспечения космической деятельности, земли обороны, безопасности и земли иного специального назначения
- Земли населенных пунктов

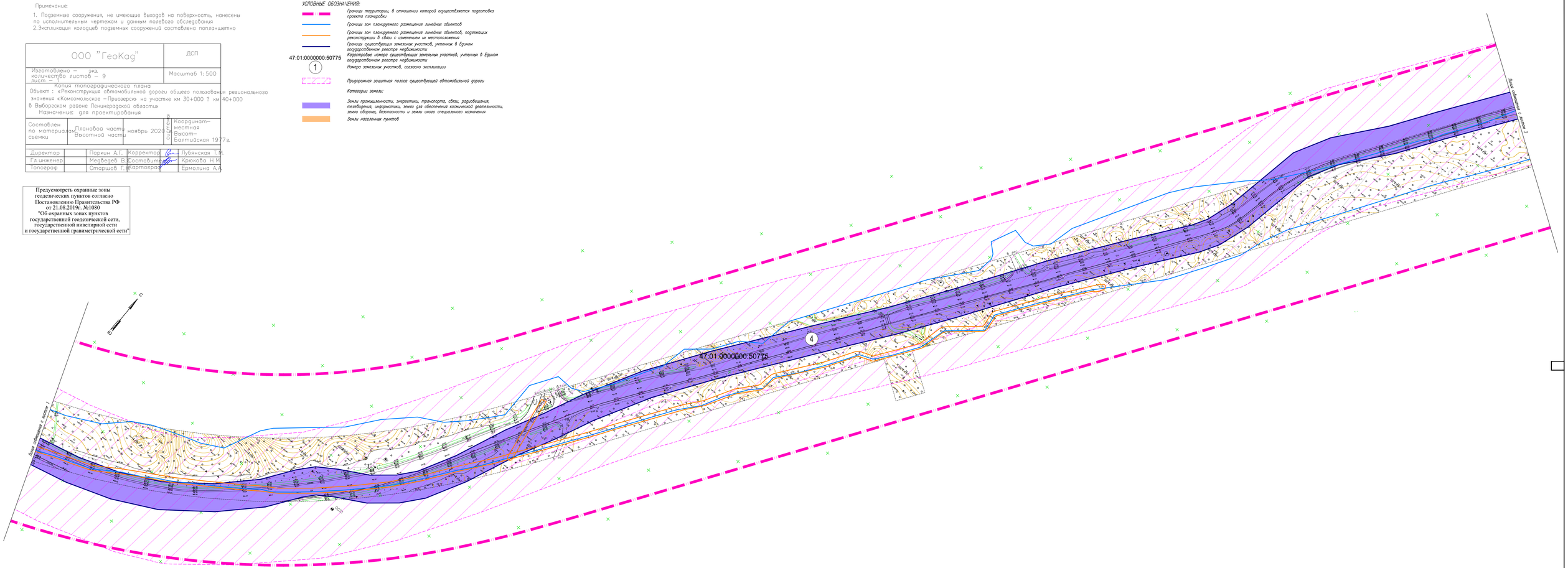

Схема совмещения листов:

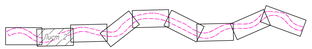

Изм.	Кол.уч.	Лист	№ док.	Подпись	Дата	19–Р–2020	
Разработал		Медведева			09.20	Проект планировки и проект межевания территории для размещения линейного объекта регионального значения "Автомобильная дорога регионального значения "Комсомольское – Приозерск" (реконструкция)"	
Проверил		Сергеев			09.20	Материалы по обоснованию проекта планировки территории. Графическая часть	Стадия: ППТ; Лист: 2; Листов: –
Н.контр.		Сергеев			09.20		
ГИП		Итальянцев			09.20	Схема использования территории в период подготовки проекта планировки территории М 1:1 000	ООО "ГеоКад"

Инв.№ подл. | Подп. и дата | Взам.инв.№ | Инв.№ дубл. | Подпись и дата

126Ix594мм

УСЛОВНЫЕ ОБОЗНАЧЕНИЯ:

- Границы территории, в отношении которой осуществляется подготовка проекта планировки
- Границы зон планируемого размещения линейных объектов
- Границы зон планируемого размещения линейных объектов, подлежащих реконструкции в связи с изменением их местоположения
- Границы существующих земельных участков, учтенных в Едином государственном реестре недвижимости
- 47:01:0000000:50775 Кадастровые номера существующих земельных участков, учтенных в Едином государственном реестре недвижимости
- 1 Номера земельных участков, согласно экспликации
- Придорожная защитная полоса существующей автомобильной дороги

Категории земель:

- Земли промышленности, энергетики, транспорта, связи, радиовещания, телевидения, информатики, земли для обеспечения космической деятельности, земли обороны, безопасности и земли иного специального назначения
- Земли населенных пунктов

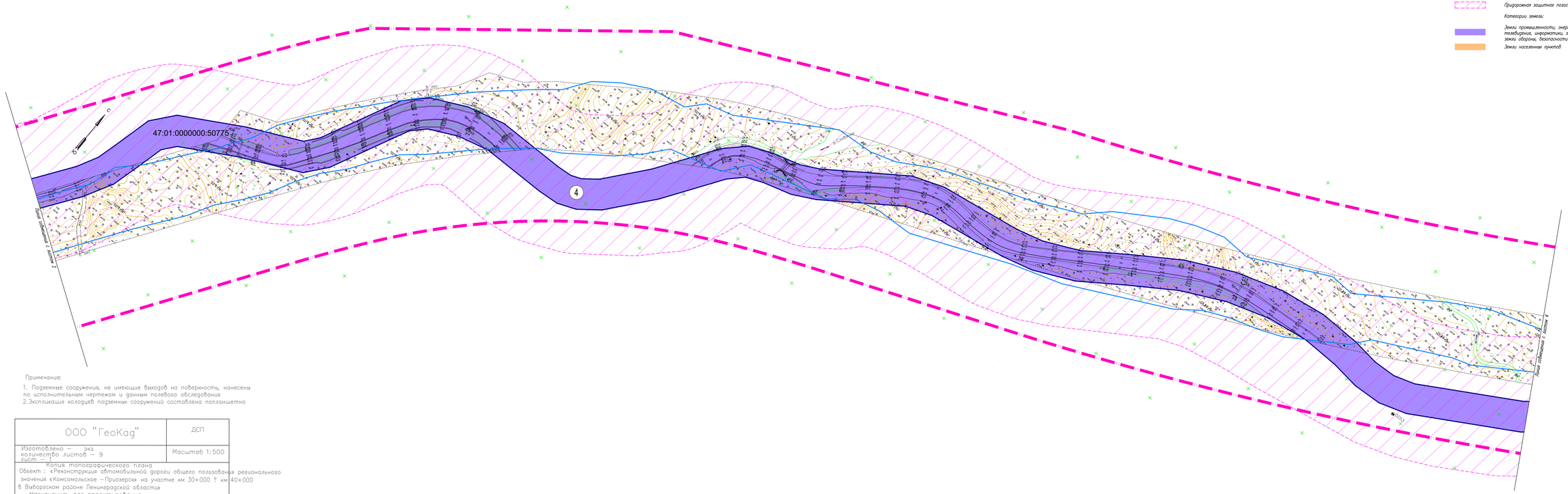

Примечание:

1. Подземные сооружения, не имеющие выходов на поверхность, нанесены по исполнительным чертежам и данным полевого обследования
2. Экспликация колодцев подземных сооружений составлена попланшетно

ООО "ГеоКад"				ДСП
Изготовлено – экз. количество листов – 9 лист – 1				Масштаб 1:500
Копия топографического плана Объект : «Реконструкция автомобильной дороги общего пользования регионального значения «Комсомольское – Приозерск» на участке км 30+000 ? км 40+000 в Выборгском районе Ленинградской области» Назначение: для проектирования				
Составлен по материалам съемки	Плановой части Высотной части	ноябрь 2020	системы	Координат-местная Высот-Балтийская 1977г.

Директор		Паркин А.Г.	Корректор		Лубянская Т.М.
Гл.инженер		Медведев В.	Составитель		Крюкова Н.М.
Топограф		Старшов Г.	Картограф		Ермолина А.А.

Предусмотреть охранные зоны геодезических пунктов согласно Постановлению Правительства РФ от 21.08.2019г. №1080 "Об охранных зонах пунктов государственной геодезической сети, государственной нивелирной сети и государственной гравиметрической сети"

Схема совмещения листов:

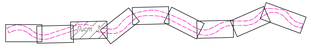

						19-Р-2020			
						Проект планировки и проект межевания территории для размещения линейного объекта регионального значения "Автомобильная дорога регионального значения "Комсомольское – Приозерск" (реконструкция)"			
Изм.	Кол.уч.	Лист	N док.	Подпись	Дата				
Разработал		Медведева			09.20	Материалы по обоснованию проекта планировки территории. Графическая часть	Стадия	Лист	Листов
Проверил		Сергеев			09.20		ППТ	3	–
Н.контр.		Сергеев			09.20				
						Схема использования территории в период подготовки проекта планировки территории М 1:1 000	ООО "ГеоКад"		
ГИП		Итальянкин			09.20				

1261x594мм

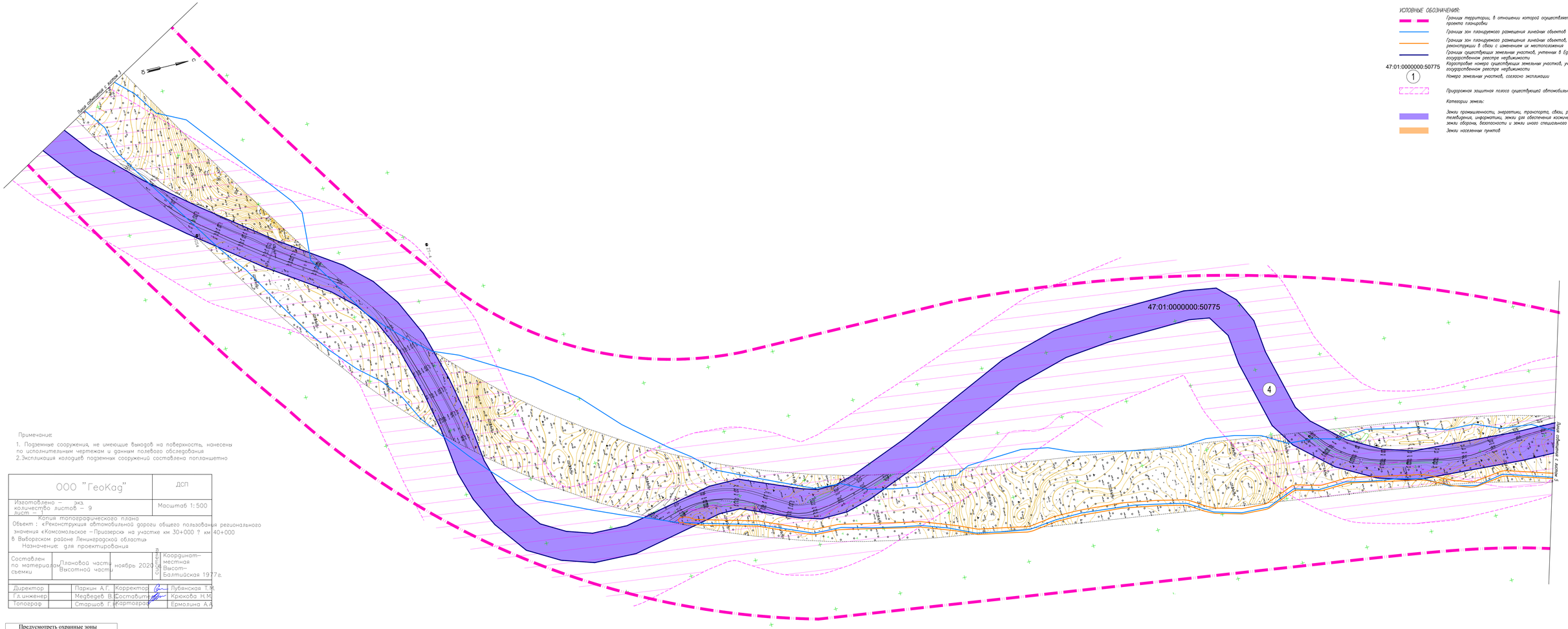

УСЛОВНЫЕ ОБОЗНАЧЕНИЯ:

- Граница территории, в отношении которой осуществляется подготовка проекта планировки
- Граница зон планируемого размещения линейных объектов
- Граница зон планируемого размещения линейных объектов, подлежащих реконструкции в связи с изменением их местоположения
- Граница существующих земельных участков, учтенных в Едином государственном реестре недвижимости
- 47:01:0000000:50775 Кадастровые номера существующих земельных участков, учтенных в Едином государственном реестре недвижимости
- (1) Номера земельных участков, согласно экспликации
- Придорожная защитная полоса существующей автомобильной дороги

Категории земель:

- Земли промышленности, энергетики, транспорта, связи, радиовещания, телевидения, информатики, земли для обеспечения космической деятельности, земли обороны, безопасности и земли иного специального назначения
- Земли населенных пунктов

Примечание:

1. Подземные сооружения, не имеющие выходов на поверхность, нанесены по исполнительным чертежам и данным полевого обследования
2. Экспликация колодцев подземных сооружений составлена попланшетно

ООО "ГеоКад"	ДСП
Изготовлено – экз. количество листов – 9 лист – 1	Масштаб 1:500

Копия топографического плана

Объект : «Реконструкция автомобильной дороги общего пользования регионального значения «Комсомольское – Приозерск» на участке км 30+000 ? км 40+000 в Выборгском районе Ленинградской области»

Назначение: для проектирования

Составлен по материалам съемки	Плановой части Высотной части	ноябрь 2020	системы	Координат-местная Высот-Балтийская 1977г.

Директор		Паркин А.Г.	Корректор		Лубянская Т.М.
Гл.инженер		Медведев В.	Составитель		Крюкова Н.М.
Топограф		Старшов Г.Н.	Картограф		Ермолина А.А.

Предусмотреть охранные зоны геодезических пунктов согласно Постановлению Правительства РФ от 21.08.2019г. №1080 "Об охранных зонах пунктов государственной геодезической сети, государственной нивелирной сети и государственной гравиметрической сети"

Схема совмещения листов:

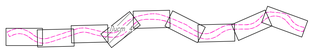

							19-Р-2020				
							Проект планировки и проект межевания территории для размещения линейного объекта регионального значения "Автомобильная дорога регионального значения "Комсомольское – Приозерск" (реконструкция)"				
Изм.	Кол.уч.	Лист	N док.	Подпись	Дата						
Разработал		Медведева			09.20		Материалы по обоснованию проекта планировки территории. Графическая часть	Стадия	Лист	Листов	
Проверил		Сергеев			09.20			ПП	4	–	
Н.контр.		Сергеев			09.20						
							Схема использования территории в период подготовки проекта планировки территории М 1:1 000	ООО "ГеоКад"			
ГИП		Итальянкин			09.20						

1261x594мм

Согласовано

Взам. инв. №

Подп. и дата

Инв. № подл.

Примечание:

1. Подземные сооружения, не имеющие выходов на поверхность, нанесены по исполнительным чертежам и данным полевого обследования
2. Экспликация колодцев подземных сооружений составлена попланшетно

ООО "ГеоКад"	ДСП
Изготовлено – экз. количество листов – 9 лист – 1	Масштаб 1:500

Копия топографического плана
Объект : «Реконструкция автомобильной дороги общего пользования регионального значения «Комсомольское –Приозерск» на участке км 30+000 ? км 40+000 в Выборгском районе Ленинградской области»
Назначение: для проектирования

Составлен по материалам съемки	Плановой части Высотной части	ноябрь 2020	Система	Координат–местная Высот–Балтийская 1977г.

Директор		Паркин А.Г.	Корректор		Лубянская Т.М.
Гл.инженер		Медведев В.	Составитель		Крюкова Н.М.
Топограф		Старшов Г.	Картограф		Ермолина А.А.

Предусмотреть охранные зоны геодезических пунктов согласно Постановлению Правительства РФ от 21.08.2019г. №1080 "Об охранных зонах пунктов государственной геодезической сети, государственной нивелирной сети и государственной гравиметрической сети"

УСЛОВНЫЕ ОБОЗНАЧЕНИЯ:

- Границы территории, в отношении которой осуществляется подготовка проекта планировки
- Границы зон планируемого размещения линейных объектов
- Границы зон планируемого размещения линейных объектов, подлежащих реконструкции в связи с изменением их местоположения
- Границы существующих земельных участков, учтенных в Едином государственном реестре недвижимости
- 47:01:0000000:50775 Кадастровые номера существующих земельных участков, учтенных в Едином государственном реестре недвижимости
- 1 Номера земельных участков, согласно экспликации
- Придорожная защитная полоса существующей автомобильной дороги

Категории земель:

- Земли промышленности, энергетики, транспорта, связи, радиовещания, телевидения, информатики, земли для обеспечения космической деятельности, земли обороны, безопасности и земли иного специального назначения
- Земли населенных пунктов

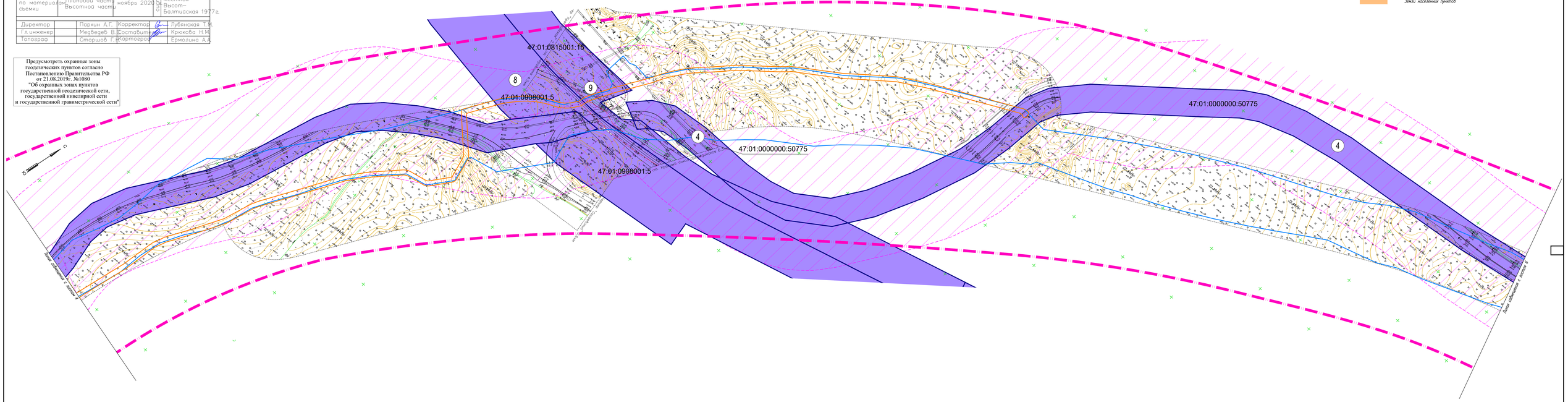

Схема совмещения листов:

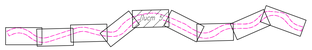

						19–Р–2020			
						Проект планировки и проект межевания территории для размещения линейного объекта регионального значения "Автомобильная дорога регионального значения "Комсомольское – Приозерск" (реконструкция)"			
Изм.	Кол.уч.	Лист	N док.	Подпись	Дата				
Разработал		Медведева			09.20	Материалы по обоснованию проекта планировки территории. Графическая часть	Стадия	Лист	Листов
Проверил		Сергеев			08.20		ППТ	5	–
Н.контр.		Сергеев			09.20				
ГИП		Итальянкин			09.20	Схема использования территории в период подготовки проекта планировки территории М 1:1 000	ООО "ГеоКад"		

1261x594мм

Согласовано

Взам. инв. №

Подп. и дата

Инв. № подл.

Примечание:

1. Подземные сооружения, не имеющие выходов на поверхность, нанесены по исполнительным чертежам и данным полевого обследования
2. Экспликация колодцев подземных сооружений составлена поплановитно

ООО "ГеоКад"	ДСП
Изготовлено – экз. количество листов – 9 лист – 1	Масштаб 1:500

Копия топографического плана
Объект : «Реконструкция автомобильной дороги общего пользования регионального значения «Комсомольское – Приозерск» на участке км 30+000 ? км 40+000 в Выборгском районе Ленинградской области»
Назначение: для проектирования

Составлен по материалам съемки	Плановой части Высотной части	ноябрь 2020	системы	Координат-местная Высот-Балтийская 1977г.

Директор	Паркин А.Г.	Корректор	Лубянская Т.М.
Гл.инженер	Медведев В.	Составитель	Крюкова Н.М.
Топограф	Старшов Г.Г.	Картограф	Ермолина А.А.

Предусмотреть охранные зоны геодезических пунктов согласно Постановлению Правительства РФ от 21.08.2019г. №1080 "Об охранных зонах пунктов государственной геодезической сети, государственной нивелирной сети и государственной гравиметрической сети"

УСЛОВНЫЕ ОБОЗНАЧЕНИЯ:

- Границы территории, в отношении которой осуществляется подготовка проекта планировки
- Границы зон планируемого размещения линейных объектов
- Границы зон планируемого размещения линейных объектов, подлежащих реконструкции в связи с изменением их местоположения
- Границы существующих земельных участков, учтенных в Едином государственном реестре недвижимости
- 47:01:0000000:50775 Кадастровые номера существующих земельных участков, учтенных в Едином государственном реестре недвижимости
- 1 Номера земельных участков, согласно экспликации
- Придорожная защитная полоса существующей автомобильной дороги

Категории земель:

- Земли промышленности, энергетики, транспорта, связи, радиовещания, телевидения, информатики, земли для обеспечения космической деятельности, земли обороны, безопасности и земли иного специального назначения
- Земли населенных пунктов

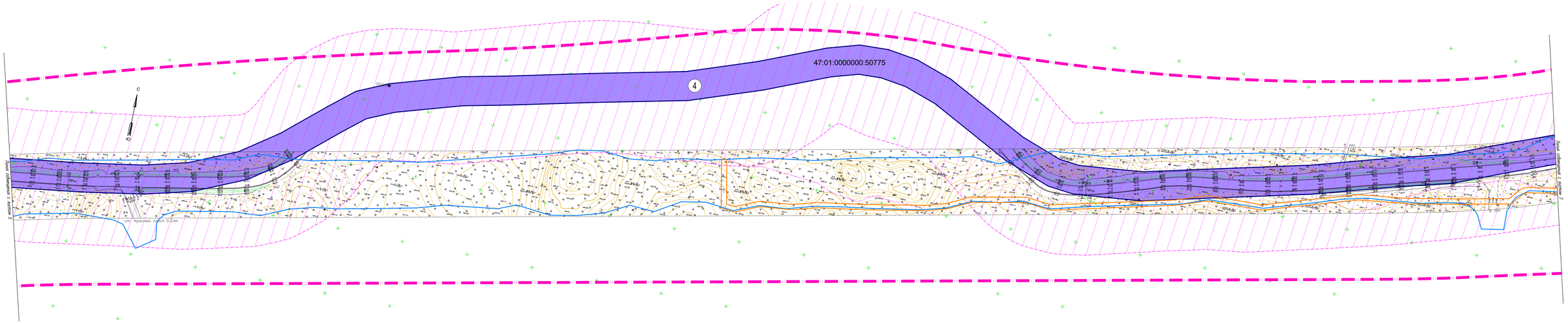

Схема совмещения листов:

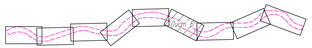

						19-Р-2020			
						Проект планировки и проект межевания территории для размещения линейного объекта регионального значения "Автомобильная дорога регионального значения "Комсомольское – Приозерск" (реконструкция)"			
Изм.	Кол.уч.	Лист	N док.	Подпись	Дата				
Разработал	Медведева				09.20	Материалы по обоснованию проекта планировки территории. Графическая часть	Стадия	Лист	Листов
Проверил	Сергеев				09.20		ППТ	6	–
Н.контр.	Сергеев				09.20				
						Схема использования территории в период подготовки проекта планировки территории М 1:1 000	ООО "ГеоКад"		
ГИП		Итальянкин			09.20				

1261x594мм

Согласовано

Взам. инв. №

Подп. и дата

Инв. № подл.

Примечание:

1. Подземные сооружения, не имеющие выходов на поверхность, нанесены по исполнительным чертежам и данным полевого обследования
2. Экспликация колодцев подземных сооружений составлена попланшетно

ООО "ГеоКад"	ДСП
Изготовлено – экз. количество листов – 9 лист – 1	Масштаб 1:500

Копия топографического плана
Объект : «Реконструкция автомобильной дороги общего пользования регионального значения «Комсомольское – Приозерск» на участке км 30+000 ? км 40+000 в Выборгском районе Ленинградской области»
Назначение: для проектирования

Составлен по материалам съемки	Плановой части Высотной части	ноябрь 2020	системы	Координат-местная Высот-Балтийская 1977г.

Директор		Паркин А.Г.	Корректор		Лубянская Т.М.
Гл.инженер		Медведев В.	Составитель		Крюкова Н.М.
Топограф		Старшов Г.Н.	Картограф		Ермолина А.А.

Предусмотреть охранные зоны геодезических пунктов согласно Постановлению Правительства РФ от 21.08.2019г. №1080 "Об охранных зонах пунктов государственной геодезической сети, государственной нивелирной сети и государственной гравиметрической сети"

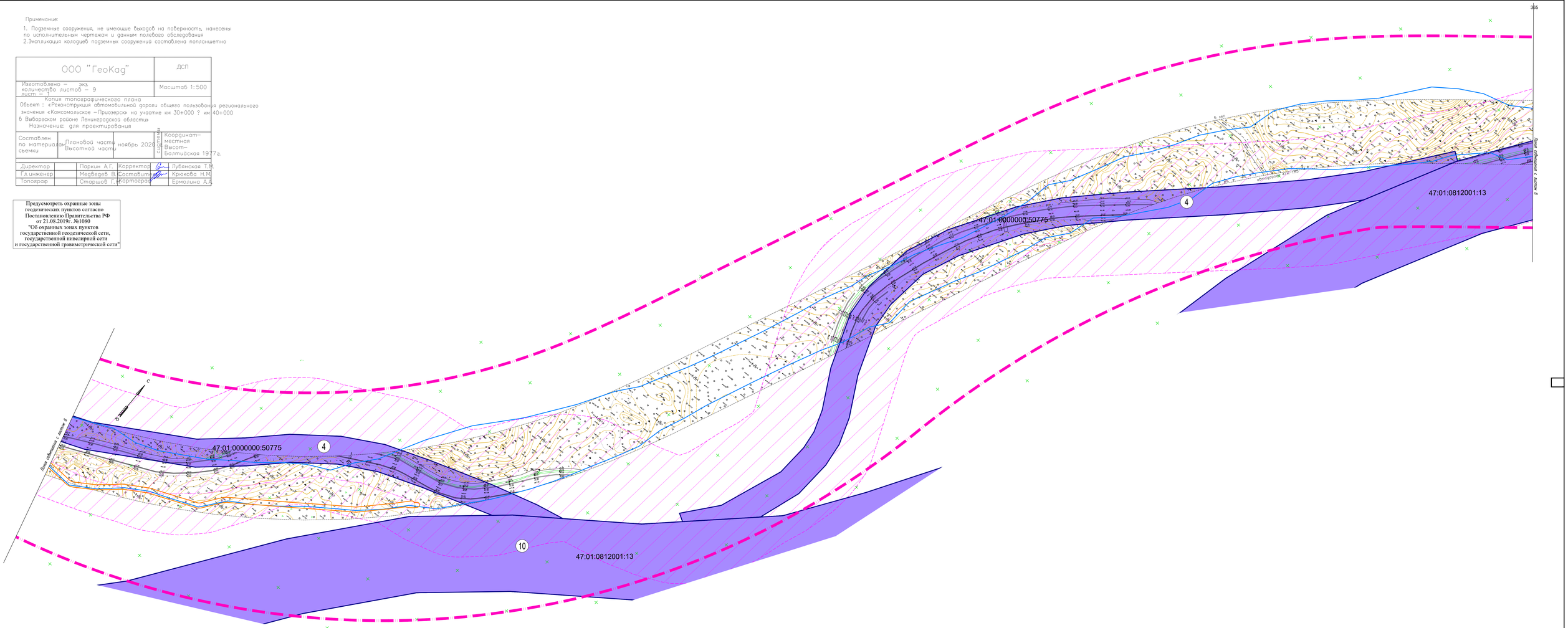

Схема совмещения листов:

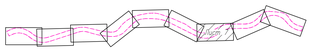

						19-Р-2020	
						Проект планировки и проект межевания территории для размещения линейного объекта регионального значения "Автомобильная дорога регионального значения "Комсомольское – Приозерск" (реконструкция)"	
Изм.	Кол.уч.	Лист	N док.	Подпись	Дата		
Разработал	Медведева				09.20	Материалы по обоснованию проекта планировки территории. Графическая часть	Стадия / Лист / Листов
Проверил	Сергеев				09.20		ППТ / 7 / –
Н.контр.	Сергеев				09.20		
ГИП	Итальянкин				09.20	Схема использования территории в период подготовки проекта планировки территории М 1:1 000	ООО "ГеоКад"

1261x594мм

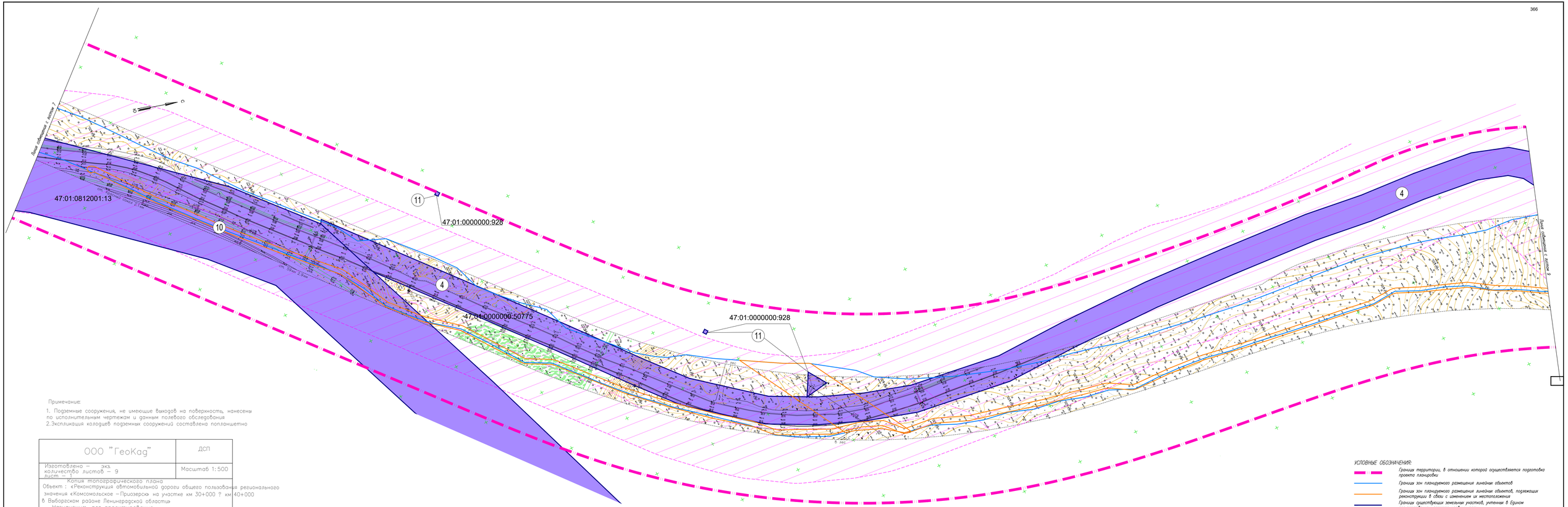

Примечание:

1. Подземные сооружения, не имеющие выходов на поверхность, нанесены по исполнительным чертежам и данным полевого обследования.
2. Экспликация колодцев подземных сооружений составлена попланшетно.

ООО "ГеоКад"		ДСП
Изготовлено — экз. количество листов — 9 Лист — 1		Масштаб 1:500
Копия топографического плана		
Объект : «Реконструкция автомобильной дороги общего пользования регионального значения «Комсомольское – Приозерск» на участке км 30+000 ? км 40+000 в Выборгском районе Ленинградской области»		
Назначение: для проектирования		
Составлен по материалам съемки	Плановой части ноябрь 2020 Высотной части	Система координат: Координат–местная Высот–Балтийская 1977г.

Директор		Паркин А.Г.	Корректор		Лубянская Т.Ю.
Гл.инженер		Медведев В.С.	Составитель		Крюкова Н.М.
Топограф		Старшов Г.А.	Картограф		Ермолина А.А.

Предусмотреть охранные зоны геодезических пунктов согласно Постановлению Правительства РФ от 21.08.2019г. №1080 "Об охранных зонах пунктов государственной геодезической сети, государственной нивелирной сети и государственной гравиметрической сети"

Схема совмещения листов:

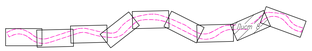

УСЛОВНЫЕ ОБОЗНАЧЕНИЯ:

- Граница территории, в отношении которой осуществляется подготовка проекта планировки
- Границы зон планируемого размещения линейных объектов
- Границы зон планируемого размещения линейных объектов, подлежащих реконструкции в связи с изменением их местоположения
- Границы существующих земельных участков, учтенных в Едином государственном реестре недвижимости. Кадастровые номера существующих земельных участков, учтенных в Едином государственном реестре недвижимости
- 47:01:0000000:50775 / 1 — Номера земельных участков, согласно экспликации
- Приаэродромная защитная полоса существующей автомобильной дороги
- Категории земель:
- Земли промышленности, энергетики, транспорта, связи, радиовещания, телевидения, информатики, земли для обеспечения космической деятельности, земли обороны, безопасности и земли иного специального назначения
- Земли населенных пунктов

							19–Р–2020		
							Проект планировки и проект межевания территории для размещения линейного объекта регионального значения "Автомобильная дорога регионального значения "Комсомольское – Приозерск" (реконструкция)"		
Изм.	Кол.уч.	Лист	N док.	Подпись	Дата				
Разработал		Мосбурова			09.20		Материалы по обоснованию проекта планировки территории. Графическая часть	Стадия	Лист	Листов
Проверил		Сергеев			09.20			ППТ	8	–
Н.контр.		Сергеев			09.20					
							Схема использования территории в период подготовки проекта планировки территории М 1:1 000	ООО "ГеоКад"		
ГИП		Итальянцев			09.20					

Инв.№ подл. | Подп. и дата | Взам.инв.№ | Инв.№ дубл. | Подп. и дата

1261x594мм

УСЛОВНЫЕ ОБОЗНАЧЕНИЯ:

- Граница территории, в отношении которой осуществляется подготовка проекта планировки
- Граница зон планируемого размещения линейных объектов
- Граница зон планируемого размещения линейных объектов, подлежащих реконструкции в связи с изменением их местоположения
- Граница существующих земельных участков, учтенных в Едином государственном реестре недвижимости
- 47:01:0000000:50775 Кадастровые номера существующих земельных участков, учтенных в Едином государственном реестре недвижимости
- 1 Номера земельных участков, согласно экспликации
- Придорожная защитная полоса существующей автомобильной дороги

Категории земель:

- Земли промышленности, энергетики, транспорта, связи, радиовещания, телевидения, информатики, земли для обеспечения космической деятельности, земли обороны, безопасности и земли иного специального назначения
- Земли населенных пунктов

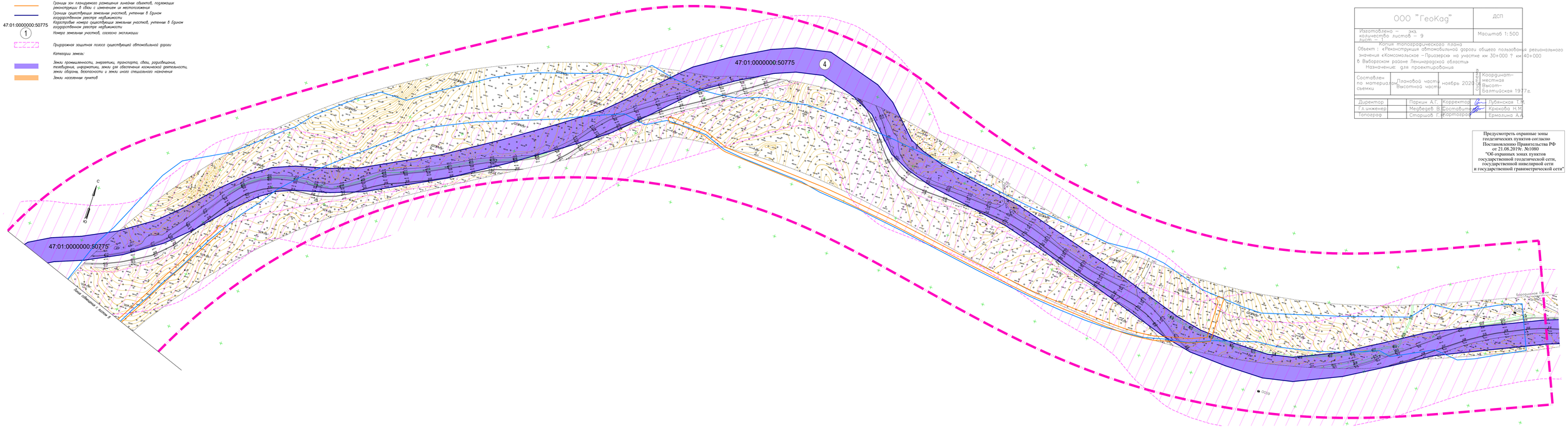

Схема совмещения листов:

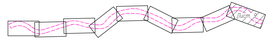

Примечание:

1. Подземные сооружения, не имеющие выходов на поверхность, нанесены по исполнительным чертежам и данным полевого обследования
2. Экспликация колодцев подземных сооружений составлена попланшетно

ООО "ГеоКад"	ДСП
Изготовлено – экз. количество листов – 9 лист – 1	Масштаб 1:500

Копия топографического плана

Объект : «Реконструкция автомобильной дороги общего пользования регионального значения «Комсомольское – Приозерск» на участке км 30+000 ? км 40+000 в Выборгском районе Ленинградской области»

Назначение: для проектирования

Составлен по материалам съемки	Плановой части / Высотной части	ноябрь 2020	системы	Координат-местная / Высот-Балтийская 1977г.

Директор	Паркин А.Г.	Корректор	Лубянская Т.М.
Гл.инженер	Медведев В.	Составитель	Крюкова Н.М.
Топограф	Старшов Г.Н.	Картограф	Ермолина А.А.

Предусмотреть охранные зоны геодезических пунктов согласно Постановлению Правительства РФ от 21.08.2019г. №1080 "Об охранных зонах пунктов государственной геодезической сети, государственной нивелирной сети и государственной гравиметрической сети"

Изм.	Кол.уч.	Лист	N док.	Подпись	Дата
Разработал		Медведева			09.20
Проверил		Сергеев			09.20
Н.контр.		Сергеев			08.20
ГИП		Итальянцев			09.20

19-Р-2020

Проект планировки и проект межевания территории для размещения линейного объекта регионального значения "Автомобильная дорога регионального значения "Комсомольское – Приозерск" (реконструкция)"

Материалы по обоснованию проекта планировки территории. Графическая часть	Стадия	Лист	Листов
	ПЛТ	9	–

Схема использования территории в период подготовки проекта планировки территории М 1:1 000

ООО "ГеоКад"

Инв.№ подл. | Подп. и дата | Взам. инв.№

Согласовано

Утверждено

14-7(5)14мм

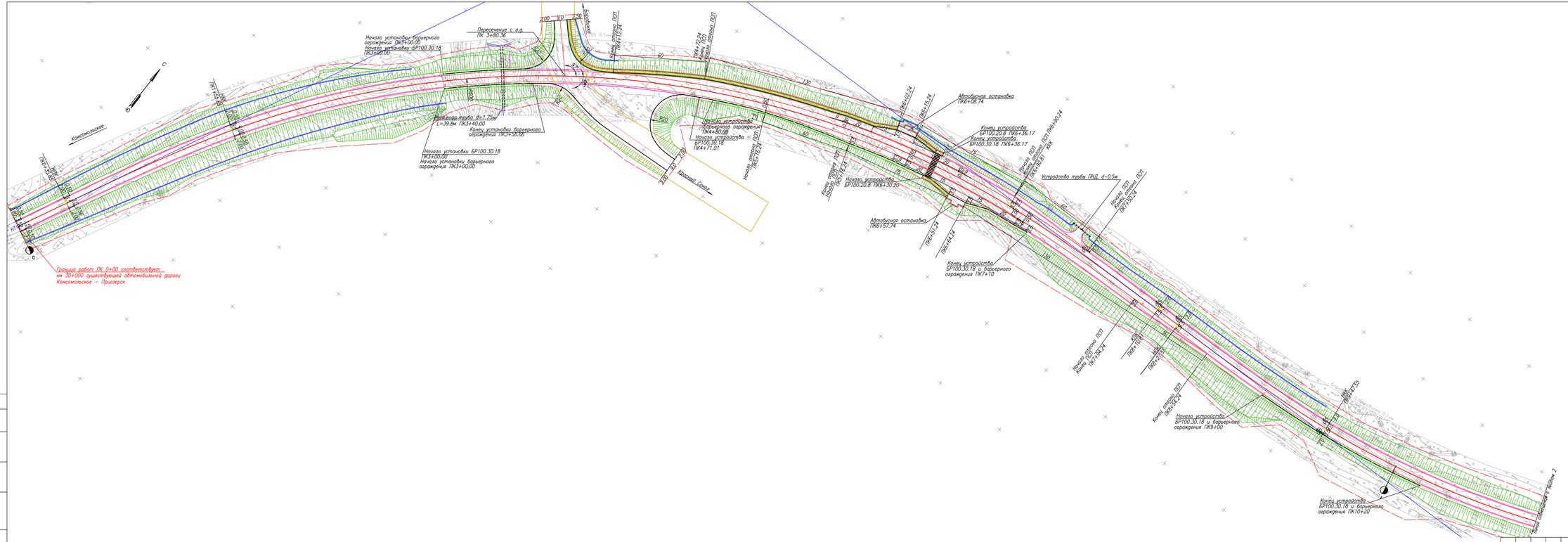

Условные обозначения

- ПК3 — Ось автомобильной дороги
- кромка проезжей части
- БР100.30.18
- БР100.20.8
- откос насыпи
- водоотводная канава
- устройство тротуара
- барьерное ограждение
- пешеходный переход
- граница подсчета объемов работ
- граница подсчета объемов работ с этапом 20.0101.П-И01 "Показанные очистные сооружения"

Согласовано

Инв. № подл. | Подпись и дата | Взам. инв. №

						20.0101.П-ТКР1	
						Реконструкция автомобильной дороги общего пользования регионального значения «Комсомольское – Приозерск» на участке км 30+000 – км 40+000 в Выборгском районе Ленинградской области	
Изм.	Кол.уч.	Лист	N док.	Подпись	Дата		
Разработал		Мозоб			01.21	Автомобильные дороги	Стадия: П; Лист: 1; Листов: 9
Проверил		Итальянкин			01.21		
Н.контр.		Краля			01.21		
ГИП		Итальянкин			01.21	План М1:1000	ООО "ГеоКад"

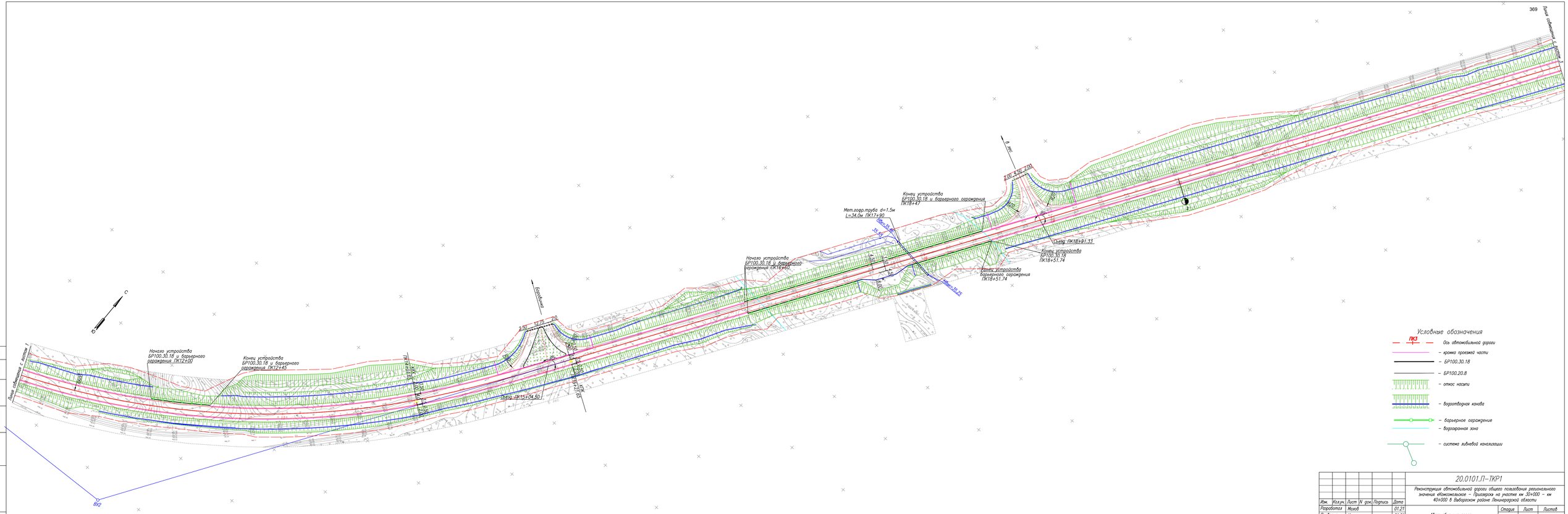

Условные обозначения

- ПК3 — Ось автомобильной дороги
- кромка проезжей части
- БР100.30.18
- БР100.20.8
- откос насыпи
- водоотводная канава
- барьерное ограждение
- водоохранная зона
- система ливневой канализации

						20.0101.П-ТКР1	
						Реконструкция автомобильной дороги общего пользования регионального значения «Комсомольское – Приозерск» на участке км 30+000 – км 40+000 в Выборгском районе Ленинградской области	
Изм.	Кол.уч.	Лист	N док.	Подпись	Дата		
Разработал		Мозоб			01.21	Автомобильные дороги	Стадия: П; Лист: 2; Листов: 9
Проверил		Итальянкин			01.21		
Н.контр.		Краля			01.21		
ГИП		Итальянкин			01.21	План М1:1000	ООО "ГеоКад"

Согласовано

Инв. № подл. | Подпись и дата | Взам. инв. №

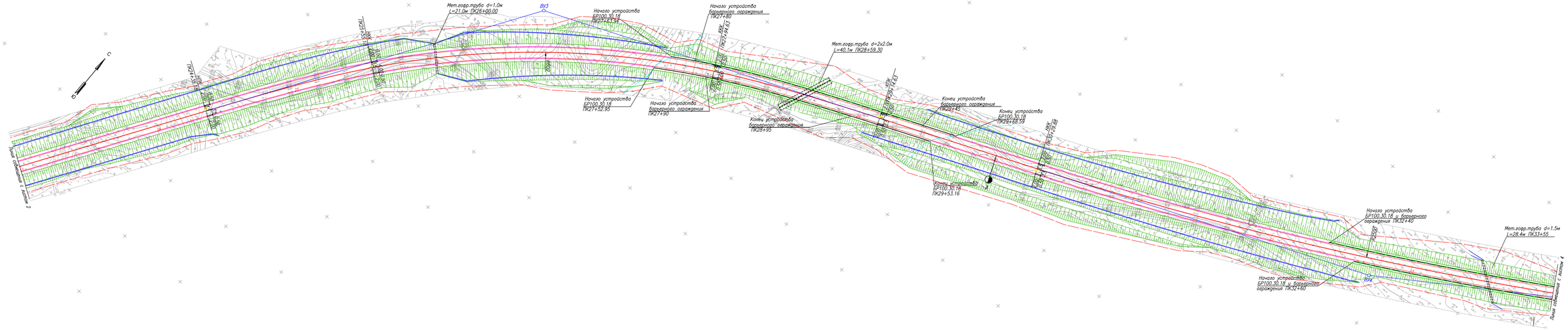

Условные обозначения

- ПК3 — Ось автомобильной дороги
- кромка проезжей части
- БР100.30.18
- БР100.20.8
- откос насыпи
- водоотводная канава
- водоохранная зона
- барьерное ограждение

						20.0101.П-ТКР1	
						Реконструкция автомобильной дороги общего пользования регионального значения «Комсомольское – Приозерск» на участке км 30+000 – км 40+000 в Выборгском районе Ленинградской области	
Изм.	Кол.уч.	Лист	N док.	Подпись	Дата		
Разработал		Мозоб			01.21	Автомобильные дороги	Стадия: П; Лист: 3; Листов: 9
Проверил		Итальянцин			01.21		
Н.контр.		Кроза			01.21		
ГИП		Итальянцин			01.21	План М1:1000	ООО "ГеоКад"

Согласовано

Инв. № подл. | Подпись и дата | Взам. инв. №

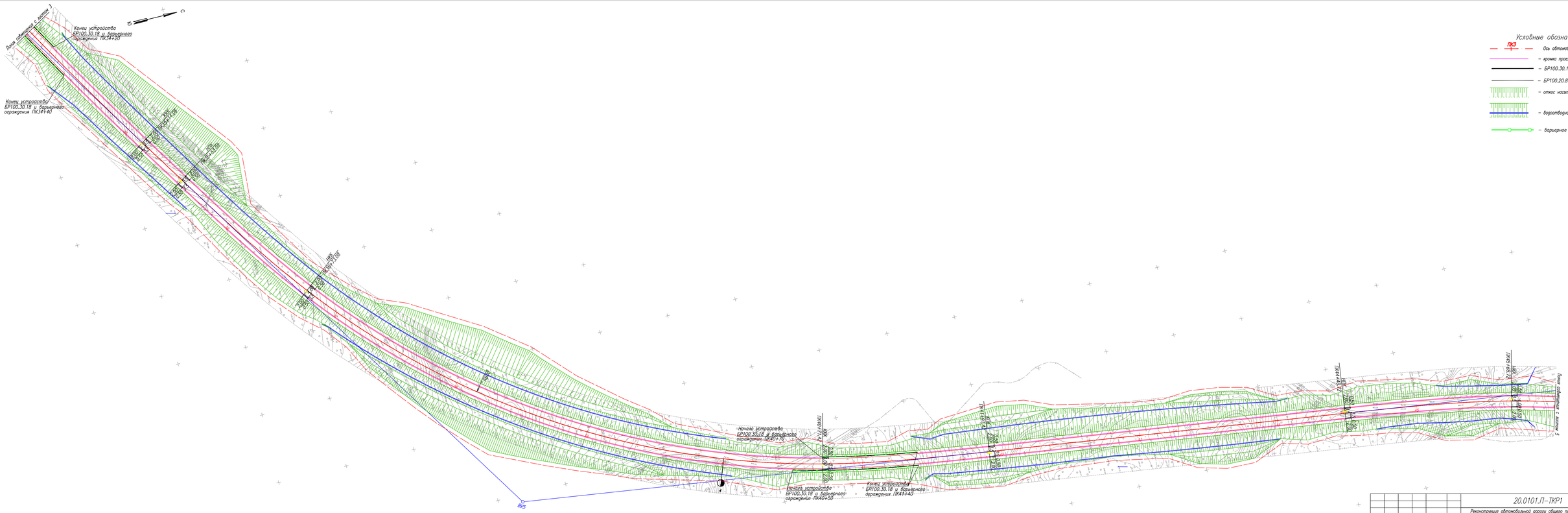

Условные обозначения

- ПК3 — Ось автомобильной дороги
- — кромка проезжей части
- — БР100.30.18
- — БР100.20.8
- — откос насыпи
- — водоотводная канава
- — барьерное ограждение

Согласовано

Инв. № подл. | Подпись и дата | Взам. инв. №

						20.0101.П-ТКР1	
						Реконструкция автомобильной дороги общего пользования регионального значения «Комсомольское – Приозерск» на участке км 30+000 – км 40+000 в Выборгском районе Ленинградской области	
Изм.	Кол.уч.	Лист	N док.	Подпись	Дата		
Разработал		Молоб			01.21	Автомобильные дороги	Стадия: П; Лист: 4; Листов: 9
Проверил		Итальянкин			01.21		
Н.контр.		Кравя			01.21		
ГИП		Итальянкин			01.21	План М1:1000	ООО "ГеоКад"

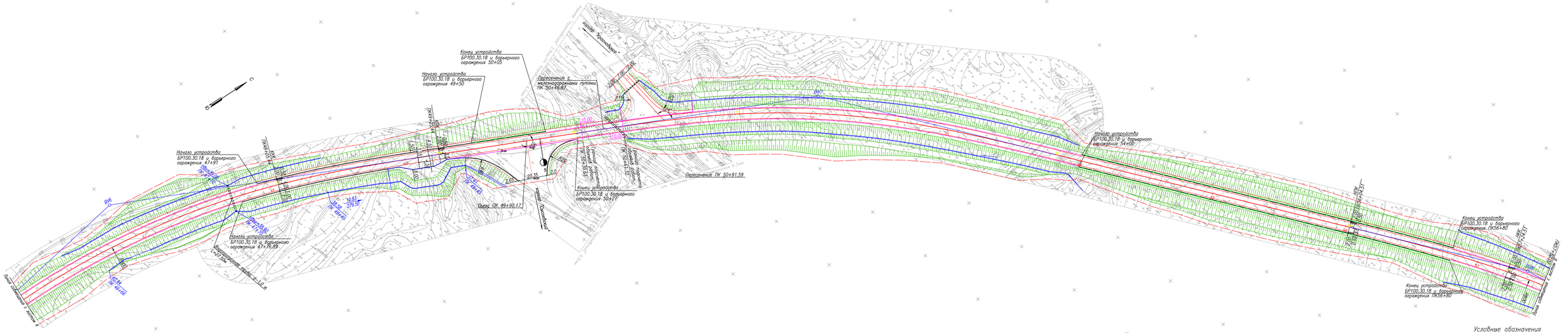
Начало устройства БР100.30.18 и барьерного ограждения 47+91
Начало устройства БР100.30.18 и барьерного ограждения 47+76.89
Конец устройства БР100.30.18 и барьерного ограждения 50+05
Начало устройства БР100.30.18 и барьерного ограждения 49+50
Пересечение с железнодорожными путями ПК 50+46.87
Съезд ПК 49+90.17
Пересечение ПК 50+91.59
Конец устройства БР100.30.18 и барьерного ограждения 50+27
Начало устройства БР100.30.18 и барьерного ограждения 54+10
Конец устройства БР100.30.18 и барьерного ограждения ПК56+80
Конец устройства БР100.30.18 и барьерного ограждения ПК56+80
Линия сопряжения с осью 4
Линия сопряжения с осью 1
Водопропускная труба ПК48+42.44 d=1.0 м
Водопропускная труба ПК56+42.57 d=1.0 м
Водопропускная труба ПК56+42.57 d=1.0 м
Водопропускная труба ПК56+42.57

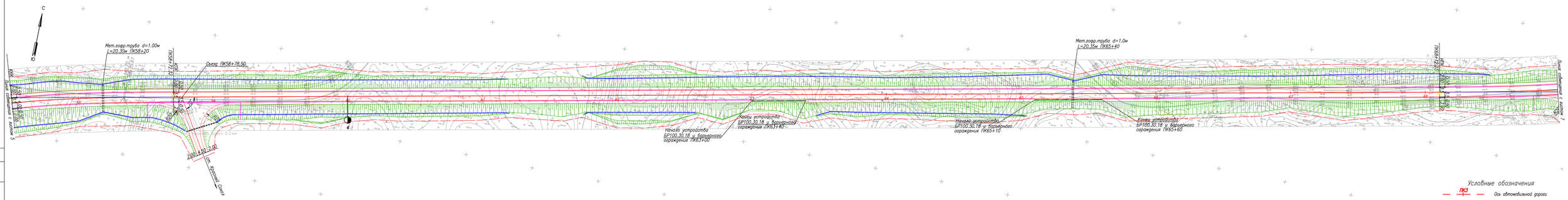

						20.0101.П-ТКР1	
						Реконструкция автомобильной дороги общего пользования регионального значения «Комсомольское – Приозерск на участке км 30+000 – км 40+000 в Выборгском районе Ленинградской области	
Изм.	Кол.уч.	Лист	N док.	Подпись	Дата		
Разработал		Мазов			01.21	Автомобильные дороги	Стадия: П; Лист: 6; Листов: 9
Проверил		Итальянцин			01.21		
Н.контр.		Краля			01.21		
ГИП		Итальянцин			01.21	План М1:1000	ООО "ГеоКад"

Согласовано

Инв. № подл. | Подпись и дата | Взам. инв. N

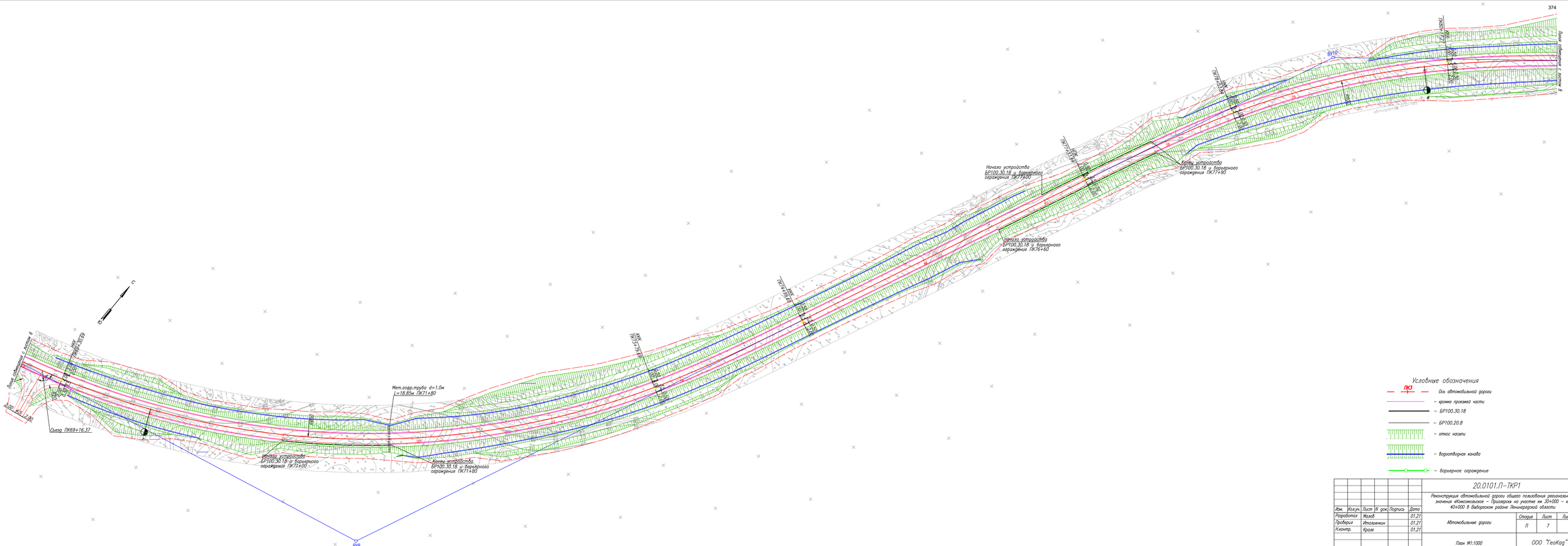

						20.0101.П-ТКР1	
						Реконструкция автомобильной дороги общего пользования регионального значения «Комсомольское – Приозерск» на участке км 30+000 – км 40+000 в Выборгском районе Ленинградской области	
Изм.	Кол.уч.	Лист	N док.	Подпись	Дата		
Разработал		Мозоб			01.21	Автомобильные дороги	Стадия: П; Лист: 7; Листов: 9
Проверил		Итальянкин			01.21		
Н.контр.		Краля			01.21		
ГИП		Итальянкин			01.21	План М1:1000	ООО "ГеоКад"

Согласовано

Инв. № подл. | Подпись и дата | Взам. инв. №

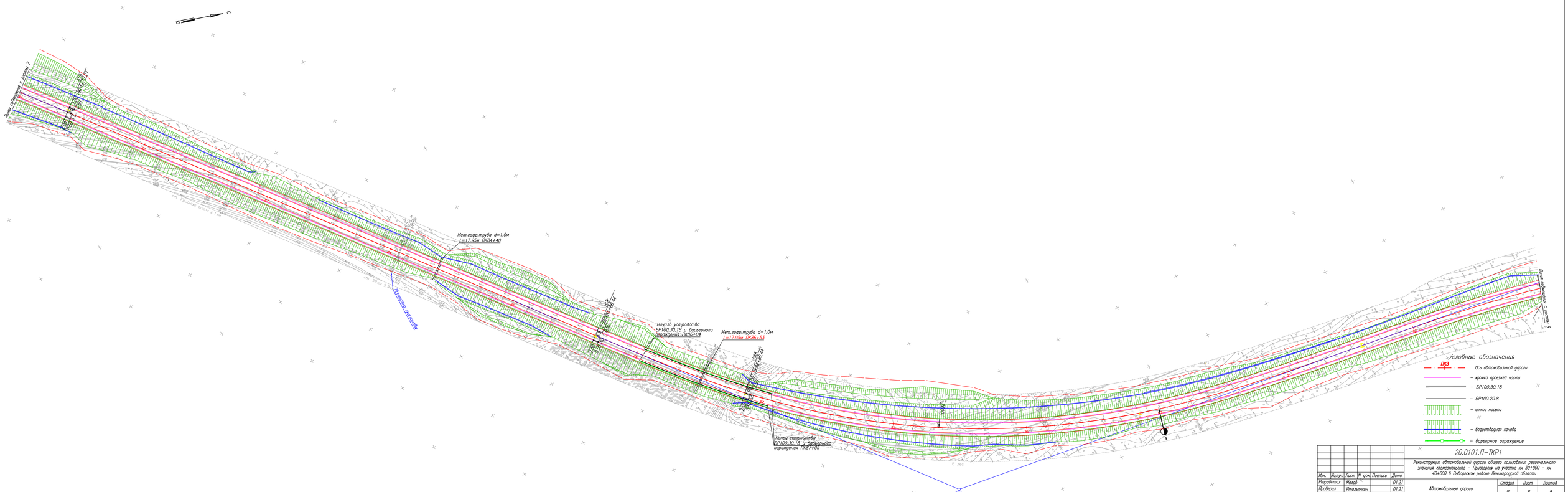

						20.0101.П-ТКР1	
						Реконструкция автомобильной дороги общего пользования регионального значения «Комсомольское – Приозерск» на участке км 30+000 – км 40+000 в Выборгском районе Ленинградской области	
Изм.	Кол.уч.	Лист	N док.	Подпись	Дата		
Разработал		Мазоб			01.21	Автомобильные дороги	Стадия: П; Лист: 8; Листов: 9
Проверил		Итальянцин			01.21		
Н.контр.		Краля			01.21		
ГИП		Итальянцин			01.21	План М1:1000	ООО "ГеоКад"

Согласовано

Инв. № подл. | Подпись и дата | Взам. инв. №



						20.0101.П-ТКР1			
						Реконструкция автомобильной дороги общего пользования регионального значения «Комсомольское – Приозерск» на участке км 30+000 – км 40+000 в Выборгском районе Ленинградской области			
Изм.	Кол.уч.	Лист	N док.	Подпись	Дата				
Разработал		Молов			01.21	Автомобильные дороги	Стадия	Лист	Листов
Проверил		Итальянцев			01.21		П	9	9
Н.контр.		Краля			01.21				
ГИП		Итальянцев			01.21	План М1:1000	ООО "ТеоКад"		

ПРИЛОЖЕНИЕ № 2

К Акту государственной историко-культурной экспертизы документации, содержащей результаты исследований, в соответствии с которыми определяется наличие или отсутствие объектов, обладающих признаками объекта культурного наследия на линейном объекте по титулу «Реконструкция автомобильной дороги общего пользования регионального значения «Комсомольское – Приозерск» на участке км 30 + 000 – км 40 + 000 в Выборгском районе Ленинградской области»

Копия договора о проведении
Государственной историко-культурной экспертизы

ДОГОВОР № 21/2-22

Санкт-Петербург **«27» сентября 2021 г.**

ООО «САТОР» в лице генерального директора **Добышева Владимира Владимировича,** действующего на основании Устава, именуемое в дальнейшем «Заказчик», и Индивидуальный предприниматель **Шуньгина Светлана Евгеньевна, аттестованный эксперт,** действующий на основании приказа Министерства культуры РФ № 1772 от 11.10.2018 г., именуемый в дальнейшем «Исполнитель», заключили настоящий Договор о нижеследующем:

1. Предмет договора.

1.1. Исполнитель обязуется выполнить и сдать, а Заказчик обязуется принять и оплатить следующую работу:

Проведение государственной историко-культурной экспертизы документации, содержащей результаты исследований, в соответствии с которыми определяется наличие или отсутствие объектов, обладающих признаками объекта культурного наследия на линейном объекте по титулу «Реконструкция автомобильной дороги общего пользования регионального значения «Комсомольское – Приозерск» на участке км 300 + 000 – км 40 + 000 в Выборгском районе Ленинградской области»

Экспертиза проводится в соответствии с требованиями настоящего Договора, Федерального закона от 25,06.2002 г. № 73-ФЗ «Об объектах культурного наследия (памятниках истории и культуры) народов Российской Федерации», Постановления Правительства РФ от 15.07.2009 г. № 569 «Об утверждении Положения о государственной историко-культурной экспертизе», иными требованиями действующего законодательства Российской Федерации.

2. Срок выполнения работ.

2.1. Сроки выполнения работ: 30 календарных дней.

2.2. Задержка сроков, произошедшая не по вине Исполнителя (по вине Заказчика или организаций, привлекаемых Заказчиком), дают Исполнителю право на продление срока действия договора по согласованию с Заказчиком.

2.3. Устранение замечаний Заказчика и контролирующих органов, в том числе полученные после подписания акта сдачи-приемки работ, является обязательным и осуществляется Исполнителем за свой счет, в разумный срок, установленный Заказчиком на основании срока, установленного контролирующим органом, при условии, что эти замечания не выходят за рамки Технического задания (приложение 1). Предельная продолжительность исправления проектной документации по замечаниям Заказчика (контролирующих органов) составляет 30 календарных дней.

3. Сдача-приемка выполненных работ.

3.1. Работа считается успешно законченной после передачи заказчику Акта государственной историко-культурной экспертизы на электронном носителе в формате .pdf, подписанного усиленной квалифицированной электронной подписью и при подписании акта сдачи-приемки выполненных работ.

3.2. Исполнитель передает Заказчику 2 (два) экземпляра подписанного со своей стороны Акта сдачи-приемки выполненных работ.

3.3. Заказчик обязан в течение 5 (пяти) рабочих дней с момента получения Акта сдачи-приемки выполненных работ подписать Акт сдачи-приемки выполненных работ и направить 1 (один) экземпляр Исполнителю, либо направить в адрес Исполнителя письменный мотивированный отказ от приемки работ с указанием перечня замечаний и сроков их устранения.

4. Цена работ и порядок расчетов.

4.2. Размер оплаты экспертизы не может зависеть от ее результатов.

4.3. Оплата по договору производится в течение 5 (пяти) рабочих дней после подписания Заказчиком Акта сдачи-приемки выполненных работ. Обязанность Заказчика по оплате

считается исполненной с момента списания денежных средств с расчетного счета Заказчика.

5. Ответственность.

5.1. Отношения сторон, в том числе ответственность по настоящему договору, регулируются гражданским законодательством Российской Федерации.

5.2. Стороны пришли к соглашению, что положения части 1 статьи 317.1 Гражданского кодекса Российской Федерации к отношениям Сторон не применяются.

6. Прочие условия.

6.1. Стороны обязаны соблюдать режим конфиденциальности в отношении информации и документации, полученной в ходе исполнения настоящего договора. Исключением в данном случае будет предоставление Стороной информации по запросам уполномоченных государственных органов в соответствии с федеральным законодательством.

6.2. Работа, не исполненная в срок, а также не соответствующая предъявляемым требованиям не оплачивается. В этих случаях Заказчик вправе расторгнуть договор в одностороннем внесудебном порядке. При этом Договор считается расторгнутым с даты получения Исполнителем уведомления Заказчика о расторжении Договора.

6.3. Претензионный порядок рассмотрения споров и разногласий является обязательным. Сторона должна рассмотреть претензию, полученную от другой Стороны, и направить на нее ответ в течение 10 (Десяти) рабочих дней с момента ее получения. В случае невозможности решения разногласий в претензионном порядке, они подлежат рассмотрению в суде в установленном действующим законодательством порядке.

6.4. Настоящий договор составлен в двух экземплярах, из которых один экземпляр для Исполнителя, один экземпляр для Заказчика. Стороны признают юридическую силу направленных по электронной почте сканированных копий экземпляров настоящего договора до момента обмена подлинниками данных экземпляров.

7. Реквизиты и подписи Сторон:

ЗАКАЗЧИК **ООО «САТОР»** **192102, г.СПб, ул.Салова д.27 лит.АД оф.311** **ИНН 7811492934** **КПП 781601001** **ОГРН 1117847189790** **р/с 40702810825060001259** **Филиал «Центральный» Банка ВТБ (ПАО)** **БИК 044525411** **к/с 30101810145250000411** **тел.: 8-962-685-02-01** **office@sator.info** _____ Добышев В.В.	ИСПОЛНИТЕЛЬ **ИП Шуньгина Светлана Евгеньевна** _____ С.Е. Шуньгина

Приложение № 1
к Договору № 21/2-22 от 27 сентября 2021 г.

«Согласовано»

Эксперт

_____ С.Е. Шуньгина

«Утверждаю»

ООО «САТОР»
Ген.директор

_____ Добышев В.В.

м.п.

Техническое задание
на проведение государственной историко-культурной экспертизы

1. Общие положения.

1.1. Наименование работы: «Проведение государственной историко-культурной экспертизы документации, содержащей результаты исследований, в соответствии с которыми определяется наличие или отсутствие объектов, обладающих признаками объекта культурного наследия».

1.2. Основанием для выполнения работ является **Договор** между **Заказчиком** и **Исполнителем**.

1.3. Срок выполнения работ по проведению экспертизы определяется п. 2 Договора подряда.

2. Цель работ:

Определение наличия или отсутствия объектов, обладающих признаками объекта культурного наследия на земельном участке (участках), подлежащем воздействию земляных, строительных, мелиоративных, хозяйственных работ, предусмотренных статьей 25 Лесного кодекса Российской Федерации работ по использованию лесов и иных работ, в случае, если орган охраны объектов культурного наследия не имеет данных об отсутствии на указанном участке объектов культурного наследия либо объектов, обладающих признаками объекта культурного наследия в соответствии со статьей 3 Федерального закона № 73-ФЗ от 25.06.2002 (в действующей редакции).

3. Основная нормативная документация:

3.1. Закон от 25 июня 2002 года № 73-ФЗ «Об объектах культурного наследия (памятниках истории и культуры) народов Российской Федерации» (в действующей редакции).

3.2. Положение о государственной историко-культурной экспертизе (утв. Постановлением Правительства РФ от 15 июля 2009 г. № 569) (в действующей редакции).

4. Заказчик предоставляет исполнителю следующую документацию

4.1. Схема расположения земельного участка на кадастровом плане или кадастровой карте соответствующих территорий – на листе должен быть или штамп чертежа (по ГОСТу с подписями ИЛИ: «согласовано», печать, подпись ответственного лица);

4.2. Копия градостроительного плана земельного участка, на котором предполагается проведение земляных, строительных, мелиоративных, хозяйственных и иных работ;

4.3. Для линейных объектов – копия утвержденного плана межевания территории, плана планировки территории.

4.4. Выписка из государственного кадастра недвижимости о земельном участке;

4.5. Заключение уполномоченного органа охраны объектов культурного наследия об отсутствии данных об объектах археологического наследия, включенных в реестр, и о выявленных объектах археологического наследия на землях, подлежащих воздействию земляных, строительных, мелиоративных и (или) хозяйственных работ, предусмотренных статьей 25 Лесного кодекса Российской Федерации работ по использованию лесов (за исключением работ, указанных в пунктах 3, 4 и 7 части 1 статьи 25 Лесного кодекса Российской Федерации) и иных работ.

4.6. Пояснительная записка и графические материалы проектной документации, содержащие сведения о проектируемом объекте.

4.7. В том случае, если какой либо документ из приведенного перечня отсутствует, Заказчик направляет Исполнителю письмо с обоснованием причин его отсутствия.

5. Объем и состав работ:

5.1. Ознакомление с предъявленной заявителем документацией.

5.2. Анализ исходно-разрешительной документации.

5.3. Изучение нормативно-правовой документации, необходимой для принятия экспертного решения, а также научно-справочной литературы по теме экспертизы.

5.4. Подготовка Заключения государственной историко-культурной экспертизы;

5.4.1. Заключение Экспертизы оформляется в виде Акта государственной историко-культурной экспертизы, в котором указываются:

- дата начала и окончания проведения экспертизы;
- место проведения Экспертизы;
- заказчик экспертизы;
- сведения об эксперте (фамилия имя отчество, образование, специальность, ученая степень (звание), стаж работы);
- информация о том, что в соответствии с законодательством Российской Федерации Эксперт несет ответственность за достоверность сведений, изложенных в заключении;
- цели и объект экспертизы;
- перечень документов, представляемых Заказчиком (при значительном количестве документов их перечень приводится в приложении с соответствующим примечанием в тексте заключения);
- сведения об обстоятельствах, повлиявших на процесс проведения и результаты Экспертизы (если имеются);
- сведения о проведенных исследованиях с указанием примененных методов, объема и характера выполненных работ и их результатов;
- факты и сведения, выявленные и установленные в результате проведенных исследований (при значительном объеме информации факты и сведения излагаются в приложении с соответствующим примечанием в тексте заключения);
- перечень документов и материалов, собранных и полученных при проведении Экспертизы, а также использованной для нее специальной технической и справочной литературы;
- обоснование вывода Экспертизы;
- перечень приложений к заключению Экспертизы;
- дата оформления заключения экспертизы, являющаяся датой его подписания Экспертом.

В Акте государственной историко-культурной экспертизы указывается однозначный вывод о возможности (положительное заключение) или невозможности (отрицательное заключение) проведения земляных, строительных, мелиоративных и (или) хозяйственных работ, предусмотренных статьей 25 Лесного кодекса Российской Федерации работ по использованию лесов и иных работ при определении отсутствия или наличия выявленных объектов археологического наследия, объектов, обладающих признаками объектов культурного наследия на земельных участках, землях лесного фонда либо в границах водных объектов или их частей, подлежащих воздействию земляных, строительных, мелиоративных и (или) хозяйственных работ, предусмотренных статьей 25 Лесного кодекса Российской Федерации работ по использованию лесов и иных работ.

5.5. Акт государственной историко-культурной экспертизы со всеми приложениями оформляется на электронном носителе в формате .pdf, подписывается усиленной квалифицированной электронной подписью.

5.6. Эксперт в течение 5 (пяти) рабочих дней с даты оформления Акта государственной историко-культурной экспертизы вручает (направляет) Заказчику 1 экз. на электронном носителе и 1 экз. на бумажном носителе со всеми прилагаемыми документами и материалами.

ПРИЛОЖЕНИЕ № 3

К Акту государственной историко-культурной экспертизы документации, содержащей результаты исследований, в соответствии с которыми определяется наличие или отсутствие объектов, обладающих признаками объекта культурного наследия на линейном объекте по титулу «Реконструкция автомобильной дороги общего пользования регионального значения «Комсомольское – Приозерск» на участке км 30 + 000 – км 40 + 000 в Выборгском районе Ленинградской области»

Заключение
по результатам археологической разведки земельного участка в зоне реконструкции автомобильной дороги общего пользования регионального значения “Комсомольское - Приозерск” на участке км 30+00 – км 40+00 в Выборгском районе Ленинградской области в 2021 г.
ООО «САТОР». СПБ., 2021

ООО «САТОР»

ООО «САТОР»
Генеральный директор
В. В. Добышев
Исполнитель
М.А. Холкина

Заключение по результатам археологической разведки земельного участка в зоне реконструкции автомобильной дороги общего пользования регионального значения “Комсомольское - Приозерск” на участке км 30+00 – км 40+00 в Выборгском районе Ленинградской области в 2021 г.

Основание: Договор № 21/1-08 от 02.08.2021 г.
Заказчик: ООО «ГеоКад»
Открытый лист № 2213-2021 от 01.09.2021г.

Санкт-Петербург
2021

АННОТАЦИЯ

Обследование проводилось на основании Открытого листа № 2213-2021, выданного на имя Холкиной Маргариты Алексеевны от 01.09.2021 г. Отчет содержит результаты археологического обследования земельного участка в зоне реконструкции автомобильной дороги общего пользования регионального значения “Комсомольское - Приозерск” на участке км 30+00 – км 40+00 в Выборгском районе Ленинградской области. Длина земельного участка (линейного объекта) составляет около 10,8 км (ширина полосы отвода – 50 м). В ходе археологического обследования участка осмотрены нарушения естественной дерновой поверхности, заложено 11 шурфов размерами 1х1 м. Признаков наличия объектов археологического наследия на обследованном участке не выявлено.

В отчет входит: аннотация, текст отчёта (стр. 1-37), приложение с альбомом иллюстраций (рис. 1-81, стр. 38-79).

- копия открытого листа на право проведения археологических работ № 2213-2021 от 01.09.2021 г. (стр. 80).

Ключевые слова: Ленинградская область, Выборгский район, Каменногорское городское поселение, археологические шурфы.

СОДЕРЖАНИЕ

Аннотация ……...……...……... 2

ВВЕДЕНИЕ ..……..... 4

Методика проведения археологических работ ……..…..... 6

РАЗДЕЛ 1. Краткая историческая справка по территории исследования.... 7

Общая физико-географическая и историко-культурная характеристика района работ……. 7

Основные сведения об истории археологического изучения региона..... 8

Объекты археологического наследия, наиболее близкие к участку производства работ…… 11

Обзор архивных и библиографических данных об объектах культурного наследия вблизи участка обследования…… 18

РАЗДЕЛ 2. Археологические исследования……..…… 21

ЗАКЛЮЧЕНИЕ ..……..……..... 26

Список использованной литературы и источников 27

ПРИЛОЖЕНИЕ ……..……..... 31

Список иллюстраций ……...…… 32

Альбом иллюстраций (Рис. 1-81) ……..…… 38

Открытый лист № 2213 от 01.09.2021 г.……...…..... 80

ВВЕДЕНИЕ

В сентябре 2021 г. археологической экспедицией ООО «САТОР» (начальник экспедиции Холкина М.А.) были проведены разведочные археологические работы на земельном участке в зоне реконструкции автомобильной дороги общего пользования регионального значения “Комсомольское - Приозерск” на участке км 30+00 – км 40+00 в Выборгском районе Ленинградской области (Каменногорское городское поселение). Длина земельного участка (линейного объекта) составляет около 10,8 км (ширина полосы отвода – 50 м).

Объект обследования (рис. 1-4) – зона реконструкции участка автомобильной дороги 41К – 185, трасса проходит параллельно существующей грунтовой дороге, с небольшими отклонениями и расширениями под развязки. Общее направление дороги – юго-запад – северо-восток, дорога на этом участке сильно петляет, огибая озера. Обследуемая трасса проходит через сухой сосново-березовый лес, в окрестностях на спутниковом снимке видно несколько песчаных карьеров. Конечная точка трассы на западе – пос. Боровинка, на востоке – пос. Бородинское. Дорога проходит между озерами Мал. и Бол. Богородское, оз. Молоток, оз. Неприметное, оз. Боровлянское, оз. Мысовое, оз. Зеркальное, оз. Бородинское, пересекает р. Славянка. Трасса обследования проходит приблизительно параллельно железной дороге Каменногорск – Хийтола и пересекает ее в районе ст. Красный Сокол. Обследуемый участок автомобильной дороги проходит через жилую и хозяйственную застройку только на своих оконечностях – в районе пос. Боровинка и Бородинское, а по большей части проходит через лес.

Археологическое обследование земельного участка было выполнено по договору № 21/1-08 от 02.08.2021 г., заключённому между ООО “САТОР” и ООО «ГеоКад» на основании действующего законодательства, по Открытому листу № 2213-2021 от 01.09.2021 г, выданному по решению Министерства культуры Российской Федерации Холкиной М.А. на право проведения археологических разведок с осуществлением локальных земляных работ на указанной территории в целях выявления объектов археологического наследия, уточнения сведений о них и планирования мероприятий по обеспечению их сохранности. Срок действия открытого листа - с 01.09.2021 г. по 01.12.2021 г. (стр. 80).

В ходе археологического обследования площадного объекта был произведен визуальный осмотр территории на предмет наличия объектов археологического наследия, выполнена фотофиксация общих видов участка, выполнено 11 археологических шурфов (Шурфы 1-11) общей площадью 11 кв. м (рис. 5). Размеры шурфов 1х1 м. Глубина

исследованных шурфов составила от 0,35 м до 0,6 м. В заполнении шурфов археологический материал не зафиксирован. В результате археологического обследования земельного участка, культурные отложения, комплексы и археологические материалы, отвечающие признакам объекта культурного наследия, выявлены не были.

Археологические работы выполнены сотрудниками:

1. Холкина Маргарита Алексеевна: руководитель работ, держатель открытого листа, составление исторической справки, написание отчёта;
2. Муравьев Роман Иванович, Костенко Сергей Александрович, Федоров Илья Андреевич, Данилов Глеб Константинович: полевые работы, фотофиксация, написание отчёта.

МЕТОДИКА ПРОВЕДЕНИЯ АРХЕОЛОГИЧЕСКИХ РАБОТ

При проведении археологического обследования земельного участка в границах проектирования объекта обследования (земельный участок в зоне реконструкции автомобильной дороги общего пользования регионального значения “Комсомольское - Приозерск” на участке км 30+00 – км 40+00) в Выборгском районе Ленинградской области (рис. 1-4) применялась методика, принятая в соответствии с «Положением о порядке проведения археологических полевых работ и составления научной отчетной документации», утвержденным постановлением Бюро Отделения историко-филологических наук Российской академии наук от 20 июня 2018 г. № 32.

Изначально были проведены камеральные исследования: анализ исторических и современных карт и топографических условий участков обследования. Осуществлен сбор и анализ информации, архивных и письменных источников о наличии на изучаемой территории объектов археологического наследия. Изучена археологическая научная литература, посвященная данной территории. В результате проведенных работ была написана историческая справка об исследуемых участках.

После составления исторической справки был произведен этап полевых исследований, включающий визуальный осмотр местности и закладку археологических шурфов. При визуальном осмотре участка обследования с целью обнаружения выходов культурного слоя и артефактов осматривались встречающиеся обнажения грунта естественного и антропогенного происхождения. Основные этапы работ и фотофиксация выявленных объектов производилась цифровой фотокамерой (NIKON D3500). Для указания масштаба при фотографировании использовалась рейка и фоторулетка длиной 2 м с сантиметровыми делениями.

Для изучения археологической ситуации на участке было заложено 11 археологических шурфов размерами 1х1 м, общей площадью 11 кв. м (рис. 5).

Разборка напластований в шурфах производилась послойно с фото и графической фиксацией. После проведения археологических изысканий была произведена полная рекультивация всех шурфов методом обратной засыпки отработанного грунта.

Последний этап работ предусматривал проведение камеральной обработки полевых данных и аннотирование фотографий, разработку текста отчета о проведенных работах и его оформление.

РАЗДЕЛ 1. КРАТКАЯ ИСТОРИЧЕСКАЯ СПРАВКА ПО ТЕРРИТОРИИ ИССЛЕДОВАНИЯ РЕГИОНА

Общая физико-географическая и историко-культурная характеристика района работ.

Территория Карельского перешейка после завершения последнего оледенения испытывала воздействие серии водных осцилляций (трансгрессий и регрессий). Кроме того, Карельский перешеек находится в зоне неравномерного изостатического поднятия с градиентом юго-восток – северо-запад. Таким образом, участки поверхности, имевшие в определённый момент прошлого одинаковую высоту над уровнем моря, в настоящее время расположены на разных высотных отметках - более высоких в северо-западной части, и меньших в юго-восточной. Градиент перекоса максимален для начала голоцена, и уменьшается по мере приближения к современности. Эта особенность существенна при реконструкции древних береговых линий Палеобалтики и Ладожского озера [Gerasimov, Davtian, 2005, Герасимов, Субетто, 2009].

Современные палеогеографические данные свидетельствуют, что наиболее возвышенная часть Карельского перешейка освободилась от ледника ранее 13 500 кал. ЛН. Около 12200 - 11600 кал. ЛН северная часть Карельского перешейка была покрыта водами Балтийского ледникового озера, достигавшего уровней 60-80 м над современным уровнем моря [Субетто и др., 2002, с 75; 2003, с. 2].

Между 12000 и 11500 кал. ЛН произошёл катастрофический спуск Балтийского Ледникового озера в результате прорыва в районе г. Биллинген (Центральная Швеция). В течение достаточно короткого времени уровень Балтики понизился на 25-30 м, на поверхности оказались значительные участки суши, в том числе центральная и северная части Карельского перешейка [Andrén et al 2011]. Это время стадии Иольдиевого моря в истории Балтики, сообщавшегося с мировым океаном через пролив в центральной Швеции.

В промежутке 11000-10600 ЛН в результате изостатического поднятия закрывается сообщение между Балтикой и мировым океаном, и наступает стадия пресноводного Анцилового озера. Максимум Анциловой трансгрессии приходится на 10 500-10 300 ЛН, отложения Анцилового озера в районе г. Выборга встречаются на высотных отметках 15-26 м над уровнем моря [Субетто и др., 2002, с. 79-80]. После этого переполненный водоём находит сток через образовавшиеся Датские проливы. Выравнивание уровней Балтики и мирового океана около 7200 – 6800 лет до н.э. привело к проникновению солёной воды в

восточную часть акватории и наступлению стадии Литоринового моря [Долуханов, 1963, с.63; 1969, с. 43-48; Miettinen, 2002, p. 14; Субетто и др., 2002, с. 81].

Для восточной части Финского залива, по данным исследований последних лет, фиксируется 2 трансгрессии Литоринового времени, ранняя, с более мощной амплитудой, и поздняя, менее выраженная. Отложения максимума Литориновой трансгрессии зафиксированы на отметках до 27 м в районе Выборга [Клейменова и др., 1988; Hyvärinen, 1999; Субетто и др., 2002; Sandgren, Subetto et al., 2004]. В целом, на Карельском перешейке трансгрессивная фаза Литоринового моря датируется в промежутке 8400 - 5100 кал. ЛН, максимум трансгрессии приходится на период 7300 - 6800 кал. ЛН [Miettinen, 2002, p. 81]. Стадия Литоринового моря завершается около 4500 ЛН, когда, после обмеления Датских проливов, происходит значительное опреснение воды в Балтике [Hyvärinen et al., 1988].

Обследованный участок расположен, согласно районированию Исаченко, в Северной геоморфологической провинции Карельского перешейка [Исаченко и др., 1965]. Для этой провинции характерен сельговый рельеф – холмисто-грядовый рельеф северо-западной ориентировки, обусловленный простиранием разломов и направлением движения четвертичных покровных ледников. Сами сельги представляют собой гряды высотой в десятки метров, с крутыми склонами и сглаженными вершинами, которые сложены кристаллическими породами (как правило, различные виды гранитов и гранито - гнейсов). Сельги разделены узкими заболоченными ложбинами и более широкими плоскодонными долинами типа грабенов, которые заняты озерами и протоками. Склоны этих долин террасированы, террасы имеют анциловый или еще более ранний возраст и сложены озерно-ледниковыми отложениями. Абсолютные высотные отметки в этой провинции постепенно понижаются к югу, а сельговый рельеф постепенно как погружется под толщу четвертичных наносов.

Основные сведения об истории археологического изучения региона

История изучения археологических памятников в Выборгском районе насчитывает более 100 лет. За это время материалы каменного века были зафиксированы здесь, по крайней мере, в 187 пунктах.

Первые археологические коллекции, включающие материалы каменного века и эпохи раннего металла, начали формироваться в сер. XIX века. В 1870 г. было основано Финское общество любителей древностей, задачей которого был сбор и защита историко-культурного наследия восточной Карелии [Nordqvist, Seitsonen, 2008, p. 30]. Первые раскопки археологических памятников на Карельском перешейке проведены во второй

половине XIX века. Инициатива в их организации принадлежала студенческим археологическим обществам Выборга и Хельсинки, из которых впоследствии вышли такие выдающиеся археологи, как Теодор Швиндт, Иоганн Рейнгольд Аспелин и др.

Крупнейшими исследователями памятников каменного века и эпохи раннего металла на Карельском перешейке в начале XX века стали Юлиус Айлио и Сакари Пяльси. В 1909 году Ю. Айлио совместно с К. Сойккели провели раскопки памятника Хяурюнмяки под Выборгом. В общей сложности за несколько лет здесь была вскрыта площадь более 8 тыс. кв. м, на которой было выявлено несколько горизонтов заселения, приуроченных к древним морским террасам разного возраста. Этот памятник, наряду с другими, послужил впоследствии основой для создания относительной хронологии эпохи неолита для Южной Финляндии и Карелии [Europaeus-Äyräpää, 1930a, p. 168].

Под руководством С. Пяльси в 1914 г. были проведены раскопки уникального памятника Антреа Корпилахти. Здесь на площади всего в 28 кв. м найдено множество каменных и костяных артефактов, фрагмент рыболовной сети, поплавки из сосновой коры. Радиоуглеродные даты указывают на раннемезолитический возраст памятника - около 8 400 лет до н.э. [Carpelan, 2008]. По данным пыльцевых диаграмм, возраст находок соответствует переходу от пика берёзы к пику сосны, т.е. концу пребореального - началу бореального периода, и совпадает с максимумом трансгрессии Анцилового озера. Согласно палеогеографическим данным, в то время участок, где находится памятник, был покрыт водой. Это подтверждается и стратиграфическим положением комплекса. Весьма необычная ситуация, в которой была сделана находка, может объясняться либо потерей снаряжения древним рыболовом, либо опрокидыванием лодки на воде [Герасимов, 2012].

Новый всплеск активности археологических работ на Карельском перешейке пришелся на кон. 1920-х – 30-е гг., когда совместными усилиями А. Европеуса-Эуряпяа и С. Пяльси был открыт целый ряд крупных многослойных стоянок, среди которых Кайяла Вянтси, Каменка-1, Климово-1, Säkkijärvi Meijermäki и Määttäänjärvi. В 1922 г. А Европеус-Эуряпяа произвел раскопки памятника Сяккийярви Рави – вероятно, единственного на настоящее время достоверного погребального памятника культуры шнуровой керамики на Карельском перешейке [по: Nordqvist et al., 2009].

Таким образом, на начальном этапе археологического изучения региона, в кон. XIX – первой половине XX в., финскими исследователями на территории современного Выборгского района Ленинградской области было открыто не менее 20 памятников каменного века и эпохи раннего металла. Рассмотренные памятники представляют собой, по большей части, большие по площади поселения с несколькими разновременными и разнокультурными комплексами.

В первые десятилетия после Второй мировой войны территория Карельского перешейка обследовалась лишь эпизодически. Разведками С. И. Руденко 1961 г. был выявлен памятник Черничное, раскопанный в том же году Р. В. Козыревой. В 1969 г. А. Н. Румянцевым зафиксирован памятник Красный холм [Лапшин, 1995, с. 157].

В 1976 году Ю. Н. Урбан, опираясь на разные источники информации, в том числе и на собственные исследования, составил перечень поселений и находок Карельского перешейка. К сожалению, этот перечень так и не был опубликован [Lavento et al., 2001, с. 8], хотя ряд упоминаний об исследованиях Урбана содержит Археологическая карта Ленинградской области [Лапшин, 1995].

Большую работу в 50-70-е гг. проделал школьный учитель и краевед В. М. Соколов [Тимофеев, 1993, с. 9]. Он провел разведки и собрал археологический материал в районе Сестрорецкого разлива и на ряде озер центральной части Карельского перешейка [Герасимов и др., 2003, с. 30]. Благодаря этим работам были открыты такие памятники как Каннельярви-1 и 2, Заливное-1–4, Котловинное. Как лично, так и совместно с В. И. Тимофеевым, он также обследовал некоторые ранее известные пункты находок, на которых собраны коллекции подъемного материала – Каменка-1, Нахимовское [Mökkönen, Nordqvist, 2006]. Эти работы имеют большое значение, так как они носили, по большей части, спасательный характер – материал собирался с активно размываемой части памятников – а многие местонахождения на настоящее время сильно или полностью разрушены [Mökkönen, Nordqvist, 2006].

80-е и 90-е гг. XX в. можно рассматривать как начало современного этапа археологического исследования памятников восточной части Финского залива. В это время складываются основы комплексной методики полевых работ. Разведками 1984 г. В. И. Тимофеев локализовал и доследовал памятники, открытые В. М. Соколовым, а также обнаружил новые пункты находок, в т. ч. Камышевка, Силино. В. И. Тимофеев много внимания уделял естественнонаучным методам, палеогеографическим исследованиям. В 1990-е гг. он совместно с археологом и палеогеографом П. М. Долухановым провел обследование окрестностей оз. Узловое, Хяурюнмяки и других поселений каменного века на Карельском перешейке с проведением ряда важных наблюдений по геоморфологии региона [Тимофеев, 1993; Герасимов и др., 2003, с. 63–65; Долуханов, 2003].

В 1998–2002 гг. на Карельском перешейке археологами России и Финляндии был проведен ряд исследований, в том числе разведки и раскопки в прибрежной зоне Финского залива и в окрестностях города Приморска. В работах участвовали сотрудники ИИМК РАН, МАЭ (Кунсткамера) РАН, Музея г. Лахти (Финляндия) [Lavento et al., 2001; Герасимов, 2006; Carpelan et al., 2008; Nordqvist, Lavento, 2008; Nordqvist, Seitsonen, 2008;

Seitsonen, Gerasimov, 2008; Siiriäinen et al., 2008, p. 9]. В результате удалось открыть и обследовать такие памятники как Большое Заветное-4, Вещево-1, провести раскопки памятника Силино [Lavento et al., 2001; Тимофеев, Герасимов, 2002; Тимофеев и др., 2002; Герасимов, Кулькова, 2003; Герасимов и др. 2003; Timofeev et al., 2004; Seitsonen, 2005; Герасимов, 2006; Halinen et al, 2008; Герасимов, Субетто, 2009; Seitsonen et al., 2012].

В целом, можно отметить, что в кон. 1980-х–2000-е гг. в восточной части Финского залива было открыто и локализовано значительное количество памятников, содержащих материалы каменного века и эпохи раннего металла. Методика полевых исследований за это время претерпела значительные изменения: от раскопок широкой площадью к более ограниченным по масштабу работам с большим вниманием к фиксации и естественнонаучным методам. Если работы В. М. Соколова на Карельском перешейке послужили источником крупных и, во многом, уникальных коллекций керамического материала, то результаты работ В. И. Тимофеева имеют безусловную важность для построения и уточнения хронологической и культурной атрибуции материалов рассматриваемого региона.

С 2003 г. Карельский археологический отряд МАЭ РАН ежегодно ведёт работы на Карельском перешейке в сотрудничестве со многими научными организациями. В ходе разведочных работ 2002–05 гг. было выявлено более 70 новых пунктов находок, в том числе стоянки Ермилово 1–7, Советский 2–4 и др. [Герасимов, 2006, с. 44].

Объекты археологического наследия, наиболее близкие к участку производства работ.

Непосредственно на участке производства работ известные археологические объекты отсутствуют. Наиболее близкими являются археологические памятники, расположенные на берегах оз. Лунное (Лунное 1-12, Холмово) и в окрестностях г. Каменногорск (фин. Antrea) (рис. 6):

1. Антреа (Антреа - Корпилахти) близ современного поселка Озерское, Выборгского р-на. Знаменитая находка сделанная при мелиоративных работах в 1914 г. плетеной из коры рыболовной сети, каменных грузил, серии орудий из кости, рога и камня в донных отложениях пролива одной из древних стадий Балтийского моря (в морских суглинках). Специальные исследования места находки были проведены С. Пельси (Pälsi, 1920). Серия кварцевых изделий обнаружена там же, но без стратиграфической привязки (в выбросах из мелиоративной канавы). Поверхность в месте находки расположена на высоте 16,7 м над уровнем моря, глубина залегания находки ок.0,9 - 1 м. Ранний мезолит. По коре поплавков от сети получены радиоуглеродные датировки 9230 ± 210 л. т. н., 9130 ± 140 л. т. н (Hei - 269, Hei - 1303) Палинологические

образцы, отобранные непосредственно при полевых исследованиях находки, были отнесены к границе пребореального и бореального периодов (Герасимов и др., 2003, с. 17-18).

2. Земляничное 1 (Lillikanlampi). Местонахождение - зафиксировано в 2003 г. совместными исследованиями ИИМК РАН (С.Н.Лисицын) и музея г. Лахти, Финляндия (Х.Такала). Расположено в 750 м к СВ от д.Земляничное, в 1,5 км к СЗ от пос.Красный Сокол и в 650 м к В- ЮВ от моста через р.Славянку, на ее левом берегу, при ЮВ песчаном основании скального выхода у северной обочины шоссейной дороги. Отмечены находки расщепленного кварца, мелкие неопределимые фрагменты неолитической керамики и кальцинированные кости. Абсолютная отметка - 20 м над уровнем моря (Герасимов и др., 2003, с. 19).

3. Земляничное 2 (Kohomaki). Местонахождение - зафиксировано в 2003 г. совместными исследованиями ИИМК РАН (С.Н.Лисицын) и музея г. Лахти, Финляндия (Х.Такала). Расположено в 1150 м к северу от д. Земляничное, в 2250 м к СЗ от пос. Красный Сокол и в 500 м к СВ от моста через р. Славянку, на ее левом берегу, при восточном песчаном основании скального выхода у западной обочины проселочной дороги. С поверхности собран подъемный материал: расщепленный кварц. Абсолютная высота - 25 м над уровнем моря (Герасимов и др., 2003, с. 19).

4. Земляничное 3 (Hankomaki). Местонахождение - зафиксировано в 2003 г. совместными исследованиями ИИМК РАН (С.Н.Лисицын) и музея г. Лахти, Финляндия (Х.Такала). Расположено в 1400 м к северу от д. Земляничное, в 2400 м к СЗ от пос.Красный Сокол и в 700 м к С-СВ от моста через р.Славянку, на ее левом берегу, при восточном песчаном основании скального выхода у западной обочины проселочной дороги. С поверхности происходят находки расщепленного кварца, мелкие неопределимые фрагменты неолитической керамики и кальцинированные кости. Абсолютная отметка - 25 м над уровнем моря (Герасимов и др., 2003, с. 19-20).

5. Остров 1 (Ukonlampi). Местонахождение - зафиксировано в 2003 г. совместными исследованиями ИИМК РАН (С .Н.Лисицын) и музея г. Лахти, Финляндия (Х.Такала). Расположено в 1500 м к ЮВ от д.Остров, в 450 м к В от оз.Лугового и в 1350 м к СЗ от моста через р.Славянку, на ее правом берегу, при ЮВ основании песчаного всхолмления. Подъемный материал: расщепленный кварц, мелкие неопределимые фрагменты неолитической керамики. Абсолютная отметка - 25 м над уровнем моря (Герасимов и др., 2003, с. 20).

6. Остров 2 (Konkarharju). Неолитическая стоянка - зафиксирована в 2003 г. совместными исследованиями ИИМК РАН (С.Н.Лисицын) и музея г. Лахти, Финляндия

(Х.Такала). Расположено в 2050 м к В-СВ от д. Остров, в 1850 м к северу от моста через р.Славянку, на ее левом берегу, при ЮВ основании песчаного всхолмления, в 100 м к северу от перекрестка проселочных дорог. В пожарной борозде собран подъемный материал из культурного слоя: находки расщепленного кварца, мелкие неопределимые фрагменты неолитической керамики и кальцинированные кости. Абсолютная отметка - 25 м над уровнем моря (Герасимов и др., 2003, с. 20).

7. Остров 3, Ласточкин остров (Launoharju). Неолитическая стоянка - зафиксирована в 2003 г. совместными исследованиями ИИМК РАН (С.Н. Лисицын) и музея г. Лахти, Финляндия (Х. Такала). Расположена в 2400 м к ЮЗ от д. Остров, в 1600 м к С-СВ от моста через Вуоксу и в 400 м к ЮВ от каменногорского шоссе, при южном основании песчаного всхолмления. По обе стороны проселочной дороги на частично эскарпированной и заросшей подлеском территории протяженностью 30 м собран подъемный материал из разрушенного культурного слоя: фрагменты гребенчато-ямочной керамики, расщепленный кварц и кальцинированные кости. Абсолютная отметка - между 20 и 25 м над уровнем моря (Герасимов и др., 2003, с. 20).

8. Озерское 1 (Vayrysenmaki). Неолитическая стоянка - зафиксирована в 2003 г. совместными исследованиями ИИМК РАН (С.Н.Лисицын) и музея г. Лахти, Финляндия (Х.Такала). Расположено в 2850 м к С-СЗ от д. Озерское, в 1050 м к ЮВ от старого деревянного моста через р.Лазурную, на ее левом берегу, при южном песчаном основании скального выхода, в 1350 м к северу от впадения р.Лазурной в р. Копанку. На поверхности в кротовине найден подъемный материал. В шурфе площадью 1 кв. м на глубине 15-35 см под слоем пахоты в рыжем песке зафиксирован культурный слой, окрашенный зольностью. Находки: фрагменты гребенчато-ямочной керамики, расщепленный кварц и кремень. Памятник однослойный. Абсолютная отметка - 20 м над уровнем моря (Герасимов и др., 2003, с. 20).

9. Озерское 2 (Pitkäjärvi 1). Местонахождение - зафиксировано в 2003 г. совместными исследованиями ИИМК РАН (С.Н. Лисицын) и музея г. Лахти, Финляндия (Х. Такала). Расположено в 7350 м к СВ от д. Озерское, в 500 м к В от оз .Карповское, на западном берегу оз. Питкаярви, в 120 м к югу от переезда лесной дороги через впадающий с севера в озеро ручей. В пожарной борозде собран подъемный материал: расщепленный кварц, кальцинированные кости. Абсолютная высота - 26-27 м над уровнем моря (Герасимов и др., 2003, с. 21).

10. Озерское 3 (Pitkäjärvi 2). Местонахождение - зафиксировано в 2003 г. совместными исследованиями ИИМК РАН (С.Н. Лисицын) и музея г. Лахти, Финляндия (Х. Такала). Расположено в 7350 м к СВ от д. Озерское, в 500 м к В от оз. Карповское, на

западном берегу оз. Питкаярви, в 270 м к Ю-ЮВ от переезда лесной дороги через впадающий с севера в озеро ручей. В пожарной борозде собран подъемный материал: расщепленный кварц, неопределимые мелкие фрагменты неолитической керамики, кальцинированные кости. Абсолютная высота - 26-27 м над уровнем моря (Герасимов и др., 2003, с. 21).

11. Озерское 4 (Pitkäjärvi 3). Местонахождение - зафиксировано в 2003 г. совместными исследованиями ИИМК РАН (С.Н. Лисицын) и музея г. Лахти, Финляндия (Х. Такала). Расположено в 7350 м к СВ от дер. Озерское, в 500 м к В от оз. Карповское, на западном берегу оз. Питкаярви, в 470 м к Ю-ЮВ от переезда лесной дороги через впадающий с севера в озеро ручей. В пожарной борозде собран подъемный материал: расщепленный кварц, кальцинированные кости. Абсолютная высота - 26-27 м над уровнем моря (Герасимов и др., 2003, с. 21).

12. Озерское 5 (Marttila). Неолитическая стоянка. Расположено в 2500 м к С-СЗ от д. Озерское, в 800 м к ЮВ от старого деревянного моста через р. Лазурную, на ее западном берегу, рядом со старым финским хутором, находящемся на небольшом озовом всхолмлении высотой 20м. над уровнем моря. В подрезанном дорогой склоне найдены фрагменты гребенчато-ямочной керамики, расщепленный кварц и кремень. Памятник однослойный. Памятник обнаружен Д.В. Герасимовым, С.Н.Лисицыным и С.В. Бельским в 2003 г. (Герасимов и др., 2003, с. 21).

13. Маслово (Harjula). Памятник расположен в черте д. Маслово Выборгского района Ленинградской обл., на северо-восточном берегу протоки, соединяющей озёра Лунное и Любимовское, на песчаной террасе высотой 26 м. На памятнике выявлен хорошо выраженный культурный слой, останки очагов. Материалы представляют комплекс развитого неолита (культуры типичной гребенчато-ямочной керамики) (Герасимов, 2006: 53).

14. Холмово (Kirvu Paavilanmäen hiekkakuoppa). Памятник расположен в черте д. Холмово Выборгского района Ленинградской обл., на левом берегу протоки, вытекающей из озёра Зайцево. Находки кварцевого дебитажа, фрагментов кальцинированных костей и обломков каменей со следами пребывания в огне происходят с террасы высотой около 27 м над уровнем моря (Герасимов, 2006: 50).

15. Лунное 1 (Kirvu Juhola 1). Памятник расположен в 2.5 км к юго-востоку от д. Холмово Выборгского района Ленинградской обл., на правом берегу протоки, соединяющей озёра Зайцево и Лунное. Находки кварцевого дебитажа происходят с террасы высотой 25 м над уровнем моря северного склона холма. На памятнике выявлен культурный слой мощностью около 20 см (Герасимов, 2006: 50).

16. Лунное 2 (Kirvu Juhola 2). Памятник расположен в 2.6 км к юго-востоку от д. Холмово Выборгского района Ленинградской обл., на правом берегу протоки, соединяющей озёра Зайцево и Лунное. Площадка, где находится памятник, занимает узкую террасу на высоте около 30 м над уровнем моря. Достаточно мощный культурный слой памятника и наличие хозяйственных структур позволяют предположить достаточно долговременный характер поселения. Материалы представляют, по-видимому, чистый комплекс позднего мезолита (Герасимов, 2006: 51).

17. Лунное 3 (Kirvu Juhola 3). Памятник расположен в 2.7 км к юго-востоку от д. Холмово Выборгского района Ленинградской обл., на правом берегу протоки, соединяющей озёра Зайцево и Лунное. Поселение находилось на террасе высотой 21 м над уровнем моря. Здесь выявлен интенсивно окрашенный культурный слой мощностью до 30 см, насыщенный фрагментами кальцинированных костей. Находки представлены сланцевым теслом, кварцевым дебитажем и обломками камней со следами пребывания в огне (Герасимов, 2006: 51).

18. Лунное 4 (Kivimaki 1). Памятник расположен в 4 км к северо-западу от д. Маслово Выборгского района Ленинградской обл., на правом берегу протоки, соединяющей озёра Зайцево и Лунное. Здесь на песчаной террасе высотой около 23 м над уровнем моря обнаружены фрагменты кальцинированных костей. Других находок нет (Герасимов, 2006: 51).

19. Лунное 5 (Kivimaki 2). Памятник расположен в 3 км к северо-западу от д. Маслово Выборгского района Ленинградской обл., на правом берегу протоки, соединяющей озёра Зайцево и Лунное. Материалы с изученной площади памятника Лунное 5 (Kivimäki 2), вероятно, представляют чистый комплекс культуры сперрингс. Они происходят с песчаной террасы высотой 28 м над уровнем моря. Мощность культурного слоя (около 30 см) и наличие хозяйственных структур позволяют предположить долговременный характер поселения (Герасимов, 2006: 51).

20. Лунное 6 (Volga 1). Памятник расположен в 3 км к юго-востоку от д. Холмово Выборгского района Ленинградской обл., на левом берегу протоки, соединяющей озёра Зайцево и Лунное. На памятнике выделено 2 участка - А и В. Оба находятся на южной оконечности песчаного оза, участок А - в восточной части оконечности оза, и участок В - в западной. На участке А находки - кварцевый дебитаж, фрагменты керамики и фрагменты кальцинированных костей - происходят с двух террасовых уровней - 17 и 19 м. Ниже расположена ещё одна терраса высотой 15 м над уровнем моря. На участке В находки фрагментов кальцинированных костей и керамики происходят с террасы высотой

17 м над уровнем моря. Здесь же обнаружены обломки камней со следами пребывания в огне (Герасимов, 2006: 52).

21. Лунное 7 (Volga 2). Памятник расположен в 1.5 км к юго-востоку от д. Холмово Выборгского района Ленинградской обл., на левом берегу протоки, соединяющей озёра Зайцево и Лунное. Находки фрагментов кальцинированных костей происходят с узкой песчаной террасы высотой 25 м над уровнем моря. Здесь же были обнаружены обломки камней со следами пребывания в огне. У края террасы находится западина, возможно, останки жилища. Её размеры - 5.5х4 м, глубина - 10 см (Герасимов, 2006: 52).

22. Лунное 8 (Juhanala). Памятник расположен в 3 км к северо-западу от д. Маслово Выборгского района Ленинградской обл., на левом берегу протоки, соединяющей озёра Зайцево и Лунное, на песчаном мысу при впадении ручья в протоку. Высота террасы, где находится памятник, 25 м над уровнем моря. Находки представлены кварцевым дебитажем и фрагментами кальцинированных костей. На памятнике выявлен культурный слой (Герасимов, 2006: 52).

23. Лунное 9 (Pekkola 1). Памятник расположен в 1.5 км к северо-западу от д. Маслово Выборгского района Ленинградской обл., на северо-восточном берегу оз. Лунное, на левом борту глубокой долины впадающего в озеро ручья. Находки (кварцевый дебитаж) происходят с песчаной террасы высотой 25 м над уровнем моря. С северо-востока площадка прикрыта крутым склоном холма. На памятнике выявлен культурный слой, выделяющийся интенсивной коричневой окраской (Герасимов, 2006: 52).

24. Лунное 10 (Pekkola 2). Памятник расположен в 1.7 км к северо-западу от д. Маслово Выборгского района Ленинградской обл., на северо-восточном берегу оз. Лунное, на правом борту глубокой долины впадающего в озеро ручья. Находки (кварцевый дебитаж и мелкие неорнаментированные фрагменты керамики) происходят с песчаных террас двух уровней - 20 и 25 м. На обоих террасовых уровнях выявлен культурный слой (Герасимов, 2006: 53).

25. Лунное 11 (Löppökämäki). Памятник расположен в 1 км к северо-западу от д. Маслово Выборгского района Ленинградской обл., на северо-восточном берегу оз. Лунное. Находки кварцевого дебитажа происходят с песчаной террасы высотой около 30 м над уровнем моря. Терраса обращена на юго-запад, с северо-востока площадка прикрыта крутым склоном холма. На памятнике выявлен культурный слой, имеющий интенсивную чёрную окраску. Высотное положение памятника позволяет предполагать его мезолитический возраст (Герасимов, 2006: 53).

26. Лунное 12 (Perttulan harju). Памятник расположен в 1 км к северо-западу от д. Маслово Выборгского района Ленинградской обл., на юго-западном берегу оз. Лунное.

Находки кварцевых отщепов происходят с песчаной террасы высотой 29 м над уровнем моря. На памятнике выявлен интенсивно окрашенный культурный слой мощностью до 30 см (Герасимов, 2006: 53).

27. Козлово 1 (Kirvu Hauhiala) расположен в Выборгском районе Ленинградской обл., в 650 м к юго-западу от д. Козлово, у оконечности северо-западного залива оз. Любимовское, в 150 м к западу от берега озера, на террасе высотой 20 м над ур.м., в сосновом лесу. Памятник был выявлен в 2008 г. А.И. Сакса (ИИМК РАН) и Х. Такала (Музей Тампере, Финляндия) в ходе осмотра памятников средневековой археологии Карельского перешейка. В июне 2012 г. на памятнике был заложен шурф, который позволил выявить здесь культурный слой мощность 15-20 см, насыщенный находками периода позднего мезолита – предметами биполярного расщепления кварца (Герасимов, 2012: 15).

28. Боровское 1 (Antrea Suuri Kelpojärvi) расположен вблизи южного берега озера Боровское, у д. Красный Сокол в Ленинградской области. Местонахождение кварцевого дебитажа было обнаружено в 2000 г. Т. Юссилой и А. Крийской на террасе, соответствующей максимуму анциловой трансгрессии,на высоте 30 м над уровнем моря. В ходе осмотра памятника под руководством С.Н. Лисицына в 2004 г. были выявлены два локальных места находок подъёмного материала вдоль проложенных здесь противопожарных канав, на очищенной от леса территории. По одной из костей получена датировка 9275±120 (Hela-931, 8640-8310 cal BC), которая хорошо согласуется с анциловой геоморфологической привязкой находок (Лисицын и др., 2015: 91).

29. Боровское 2. Памятник был обнаружен в 2009 г. вблизи северного берега оз. Боровское при проведении археологической разведки в коридоре проектируемой трассы железной дороги Лосево - Каменногорск С.В. Александровым в рамках работ по хоздоговору коммерческой организации «Фонд содействия изучению и сохранению историко-культурного наследия «Культурная адаптация», заключённому с ООО «НПО ГеоМостПроект». Памятник Боровское 2 приурочен к берегу протоки, соединяющей в настоящее время озёра Отмельное и Боровское и является первым поселенческим комплексом раннего мезолита на Карельском перешейке с ненарушенным культурным слоем. В 2010-2011 гг. памятник был частично разрушен при строительстве трассы железной дороги, впоследствии в 2012 г. экспедицией ИИМК РАН под руководством С.Н. Лисицына были произведены спасательные раскопки сохранившейся части памятника на общей площади в 1216 кв.м. Комплекс изделий, полученных раскопками 2012 г. на стоянке Боровское 2, относится к начальному этапу освоения Фенноскандии во второй половине пребореала. Кварцевый инвентарь имеет как общие черты с

раннемезолитическими комплексами Финляндии и Карелии, так и некоторые специфические, выделяющие памятник на общем фоне (Лисицын и др., 2015: 92-107).

Группа памятников в окрестностях Каменногорска (Антреа), на границе бывших приходов Антреа и Вуоксенранта, была обследована разведками 2003-2004 гг. в ходе совместных работ ИИМК РАН, МАЭ РАН и городским музеем Лахти (Финляндия), сведения об этих памятниках содержатся в отчете Х.Такала и Х. Поутиайнена.

30. Антреа Колинанлинна. При осмотре противопожарных траншей выявлены предметы расщепления кварца и кальцинированной кости. Высота 33 м над ур.м.

31. Антреа Ньюкали 1-2. При осмотре противопожарной канавы и старой лесной дороги выявлено большое скопление кварцевых отщепов. Всего было выявлено три места концентрации находок, кальцинированных костей не выявлено. Высота 29-33 м над ур.м.

32. Антреа Паюсуо 1-3. При осмотре противопожарной канавы и песчаного карьера найдены предметы расщепления кварца, кальцинированных костей не выявлено. Высота 25-30 м над ур.м.

Обзор архивных и библиографических данных об объектах культурного наследия вблизи участка обследования

Карельский перешеек и северо-западное Приладожье издревле были заселены племенем корела, которое регулярно упоминается в новгородских летописях с 1140-х гг. [Жуков, 2010: 41]. Конкретные населенные пункты, находящиеся ныне на территории Ленинградской области, даже будучи достаточно древними, как правило, редко упоминались в ранних исторических источниках. Исключения составляли крупные населенные пункты (напр. Ладога) или пункты, упоминавшиеся в различных международных договорах и прилагавшихся к ним пограничных описаниях, протоколах работы комиссий по разграничению и подобных им документах. Финские деревни существовали здесь очень давно, но сведений о них, тем более на русском языке, сохранилось немного.

После образования Новгородской республики и Шведского королевства земли Карельского перешейка надолго стали объектом раздора и постоянно подвергались опустошительным нападениям с обеих сторон. В 1293 г. началось шведское завоевание Корельской земли. Война Новгородского государства со Швецией, затянувшаяся на 30 лет, была самой крупной и длительной из всех войн, которые вел Новгород [Шаскольский, 1992: 53]. В ходе этой войны отвоевать западную часть Карельского перешейка не удалось - и в крепости Орешек был подписан компромиссный мирный договор 1323 г. Договор устанавливал границу по р. Сестре, а в тексте упоминаются впервые основные поселения

Карельского перешейка, в том числе погост Эурепя, оставшийся за шведами [Жуков, 2010: 95].

В период шведского владения (1323-1617 гг.) на западные районы перешейка простирал свое влияние Выборг и здесь установилось католичество. Ореховецкий мир оказался нестойким - и в последующий период с 1323 по 1595 гг. между Швецией и Русью было проведено 40 мирных переговоров [Балашов, 2009: 12]. В результате Ливонской войны по Плюсскому перемирию рассматриваемая территория вновь переходит во владение Швеции [Похлебкин, 1998]. В результате почти все православное население (как русские, так и ижоры) покидают территорию шведской Ингерманландии и переселяются в Россию [Александрова и др., 2012, с. 132]. Период войн и религиозных гонений со стороны шведской администрации середины XVII века характерен в целом для Карельского перешейка [Жербин, 1956, с. 25].

В результате Северной войны Выборгская провинция оказалась присоединенной к России. Подробные карты для окрестностей участка обследования появляются с кон. XVIII в. Реконструируемая грунтовая дорога, представляющая собой объект обследования, соединяет в настоящее время два населенных пункта – пос. Боровинка (фин. Koljola) и пос. Бородинское (фин. Sairala). В состав финской деревни Сайрала волости Кирву Выборгской губернии до 1939 г. входило также селение Tihveranmaki (Тихверинмяки, Тихверя), современный поселок Михалево.

О довоенной истории этих мест известно немного. С рубежа 18-19 вв. примерно по этой территории проходила граница между Яскиским и Выборгским уездами (рис. 8). Дорога, огибающая озера и соединяющая населенные пункты Кольола и Сайрала появляется на крупномасштабных картах, по крайней мере, уже с 1805 года (рис. 9). Очертания дороги с тех пор практически не изменялись.

Западная половина трассы объекта обследования расположена на землях бывшего финского прихода Антреа (совр. г. Каменногорск), а восточная часть – на землях прихода Кирву (совр. пос. Свободное). Село Кирву (Kirvu, Kirvus) появляется на картах, по крайней мере, с 1742 г. (рис. 7). Село было известно своим сельскохозяйственным колледжем, медицинским колледжем, а также природным курортом-санаторием. В приходе развивалась также и мелкая промышленность, в частность, работало пять войлочных фабрик, изготовлявших одеяла и обувь. Церковь в Кирву была разрушена в 1978 г., на ее месте находится памятный крест и мемориальная доска [Paapра, Ropponen, 1992: 199].

Что же касается Антреа (Каменногорск), то это село впервые упоминается в 1597 году, в связи с основанием лютеранской общины Святого Андрея. Поэтому название

поселения на Вуоксе было связано именно с ней. Поскольку Финляндия являлась частью Шведского королевства и община принадлежала шведской церкви, место носило в документах шведское название Санкт-Андре (швед. Saint-Andre). После перехода финских земель к Российской империи в результате Русско-шведской войны 1808—1809 годов поселение стало носить финское название Антреа. Большая часть населения муниципалитета зарабатывала себе на жизнь сельским хозяйством, но были также рабочие места в промышленности: на карьерах, лесопилках, мельницах и ткацких фабриках [Paappa, Ropponen, 1992: 199].

В 1893 г. эти два населенных пункта связал участок железной дороги Антреа (Каменногорск) – Сортавала, часть большой железной дороги от Выборга до Йоэнсуу. Железная дорога проходит параллельно грунтовой, пересекая ее в районе совр. оз. Большое Богородское. Анализ картографических источников показал, что, по крайней мере, на протяжении XIX в. на участке между Кольолой и Сайралой не было населенных пунктов (рис. 10-14). На наиболее подробной финской топографической карте 1939 г. можно видеть только отдельные строения, приуроченные, по большей части, к железнодорожным станциям (рис. 12).

РАЗДЕЛ 2. АРХЕОЛОГИЧЕСКИЕ ИССЛЕДОВАНИЯ

Территория обследования объекта по титулу “Зона реконструкции автомобильной дороги общего пользования регионального значения “Комсомольское - Приозерск” на участке км 30+00 – км 40+00” расположена по адресу: Ленинградская область, Выборгский район, Каменногорское городское поселение. Объект обследования – зона реконструкции участка автомобильной дороги 41К – 185, трасса проходит параллельно существующей грунтовой дороге, с небольшими отклонениями и расширениями под развязки. Общее направление дороги – юго-запад – северо-восток, дорога на этом участке сильно петляет, огибая озера. Обследуемая трасса проходит через сухой сосново-березовый лес, в окрестностях на спутниковом снимке видно несколько песчаных карьеров. Конечная точка трассы на западе – пос. Боровинка, на востоке – пос. Бородинское. Дорога проходит между озерами Мал. и Бол. Богородское, оз. Молоток, оз. Неприметное, оз. Боровлянское, оз. Мысовое, оз. Зеркальное, оз. Бородинское, пересекает р. Славянка. Трасса обследования проходит приблизительно параллельно железной дороге Каменногорск – Хийтола и пересекает ее в районе ст. Красный Сокол. Обследуемый участок автомобильной дороги проходит через жилую и хозяйственную застройку только на своих оконечностях – в районе пос. Боровинка и Бородинское, а по большей части проходит через лес. Высота участка обследования составляет около 40-50 м над уровнем моря, с падениями до 25-30 м на окраинных участках в окрестностях пос. Боровинка и Бородинское.

Проектируемый объект исследовался в направлении с запада на восток.

Шурф-1 заложен на западной оконечности участка обследования, на ровной площадке в стороне от дорожной подсыпки, в елово-березовом лесу (рис. 15).

Координаты шурфа: 60.9533283 СШ, 29.2437611ВД.

В шурфе прослежена следующая стратиграфия (описывается по северной стенке): дерн (0-5 см), темно-серый гумусированный песок (5-20 см), светло-коричневый песок с валунами (прослежен на глубину 40 см) (рис. 16-18). Общая глубина шурфа с контрольным прокопом - 60 см. Вся вскрытая толща пронизана корнями растений. После окончания работ шурф был засыпан (рис. 19).

Какие-либо находки или культурный слой обнаружены не были.

Точка фотофиксации-1. Западная оконечность участка обследования, вид на существующую автомобильную дорогу между пос. Боровинка и пос. Бородинское и на застройку пос. Боровинка, вид с востока (рис. 20).

Координаты точки фотофиксации: 60.9555464 СШ, 29.2479976 ВД.

Шурф-2 заложен в западной части участка обследования на ровной площадке в хвойном лесу (рис. 21).

Координаты шурфа: 60.9561761 СШ, 29.2591117 ВД.

В шурфе прослежена следующая стратиграфия (описывается по южной стенке): дерн (0-3 см), подзол (3-15 см), светло-коричневый крупнозернистый песок (прослежен на глубину 45 см) (рис. 22-24). Общая глубина шурфа с контрольным прокопом - 60 см. После окончания работ шурф был засыпан (рис. 25).

Какие-либо находки или культурный слой обнаружены не были.

Точка фотофиксации-2. Западная часть участка обследования, вид на существующую автомобильную дорогу между пос. Боровинка и пос. Бородинское и на застройку пос. Боровинка, вид с юго-запада (рис. 26).

Координаты точки фотофиксации: 60.9588582 СШ, 29.2655593 ВД.

Шурф-3 заложен в западной части участка обследования на ровной площадке в хвойном лесу (рис. 27).

Координаты шурфа: 60.9673025 СШ, 29.2794681 ВД.

В шурфе прослежена следующая стратиграфия (описывается по южной стенке): дерн (0-5 см), подзол (5-15 см), светло-коричневый среднезернистый песок с линзами белого песка, галькой и валунчиками (прослежен на глубину 35 см) (рис. 28-30). Значительную часть шурфа занимают крупные валуны. Общая глубина шурфа с контрольным прокопом - 50 см. После окончания работ шурф был засыпан (рис. 31).

Какие-либо находки или культурный слой обнаружены не были.

Точка фотофиксации-3. Западная часть участка обследования, вид на пересечение обследуемой автомобильной дороги и р. Славянка, вид с запада (рис. 32).

Координаты точки фотофиксации: 60.9676034 СШ, 29.2811525 ВД.

Точка фотофиксации-4. Западная часть участка обследования, скальные выходы по бортам обследуемой автомобильной дороги, вид с северо-востока (рис. 33).

Координаты точки фотофиксации: 60.9685400 СШ, 29.2881651 ВД.

Шурф-4 заложен в центральной части участка обследования на ровной площадке в еловом лесу (рис. 34).

Координаты шурфа: 60.9708426 СШ, 29.2951799 ВД.

В шурфе прослежена следующая стратиграфия (описывается по северной стенке): дерн (0-5 см), темно-коричневый гумусированный песок (5-25 см), светло-коричневая супесь (прослежена на глубину 25 см) (рис. 35-37). Общая глубина шурфа с контрольным прокопом - 50 см. После окончания работ шурф был засыпан (рис. 38).

Какие-либо находки или культурный слой обнаружены не были.

Шурф-5 заложен в центральной части участка обследования на ровной площадке в еловом лесу (рис. 39).

Координаты шурфа: 60.9795351 СШ, 29.3014179 ВД.

В шурфе прослежена следующая стратиграфия (описывается по северной стенке): дерн (0-5 см), пахотный слой (5-20 см), серо-желтая супесь (прослежена на глубину 35 см) (рис. 40-42). Общая глубина шурфа с контрольным прокопом - 55 см. После окончания работ шурф был засыпан (рис. 43).

Какие-либо находки или культурный слой обнаружены не были.

Точка фотофиксации-5. Центральная часть участка обследования, пересечение обследуемой автомобильной дороги и железной дороги Каменногорск - Хийтола, вид с юго-запада (рис. 44).

Координаты точки фотофиксации: 60.9815424 СШ, 29.3043889 ВД.

Шурф-6 заложен в центральной части участка обследования на ровной площадке в еловом лесу (рис. 45).

Координаты шурфа: 60.9852179 СШ, 29.3221853 ВД.

В шурфе прослежена следующая стратиграфия (описывается по северной стенке): дерново-почвенный слой (0-15 см), светло-серая супесь (прослежена на глубину 20 см) (рис. 46-48). Общая глубина шурфа с контрольным прокопом - 35 см. После окончания работ шурф был засыпан (рис. 49).

Какие-либо находки или культурный слой обнаружены не были.

Шурф-7 заложен в центральной части участка обследования на ровной площадке в еловом лесу (рис. 50).

Координаты шурфа: 60.9895866 СШ, 29.3442789 ВД.

В шурфе прослежена следующая стратиграфия (описывается по северной стенке): дерново-почвенный слой (0-15 см), светло-серо-коричневая супесь (прослежена на глубину 30 см), в нижней части прокопа цвет становится более светлым (рис. 51-53). Общая глубина шурфа с контрольным прокопом - 45 см. После окончания работ шурф был засыпан (рис. 54).

Какие-либо находки или культурный слой обнаружены не были.

Точка фотофиксации-6. Центральная часть участка обследования, скальные выходы в бортах обследуемой автомобильной дороги, вид с запада (рис. 55).

Координаты точки фотофиксации: 60.9944002 СШ, 29.3502198 ВД.

Шурф-8 заложен в северо-восточной части участка обследования на небольшой возвышенности в еловом лесу (рис. 56).

Координаты шурфа: 60.9971980 СШ, 29.3569580 ВД.

В шурфе прослежена следующая стратиграфия (описывается по северной стенке): дерново-почвенный слой (0-10 см), рыхлая светло-коричневая супесь, пронизанная корнями деревьев (10-30 см), светло-желтая супесь (прослежена на глубину 30 см). Общая глубина шурфа с контрольным прокопом - 60 см (рис. 57-59). После окончания работ шурф был засыпан (рис. 60).

Какие-либо находки или культурный слой обнаружены не были.

Точка фотофиксации-7. Восточная часть участка обследования, заболоченный участок берега оз. Зеркальное и протока, пересекающая обследуемую автомобильную дорогу, вид с юго-запада (рис. 61).

Координаты точки фотофиксации: 60.9974606 СШ, 29.3583171 ВД.

Шурф-9 заложен в восточной части участка обследования на ровной площадке в еловом лесу (рис. 62).

Координаты шурфа: 60.9981340 СШ, 29.3595640 ВД.

В шурфе прослежена следующая стратиграфия (описывается по восточной стенке): дерново-почвенный слой (0-20 см), светло-коричневый мелкозернистый песок (прослежен на глубину 20 см). Бóльшую часть шурфа занимает крупный валун. Общая глубина шурфа с контрольным прокопом - 40 см (рис. 63-66). После окончания работ шурф был засыпан (рис. 67).

Какие-либо находки или культурный слой обнаружены не были.

Точка фотофиксации-8. Восточная часть участка обследования, пересечение обследуемой автомобильной дороги и ЛЭП, вид с северо-востока и юго-запада (рис. 68-69).

Координаты точки фотофиксации: 60.9990293 СШ, 29.3612813 ВД.

Шурф-10 заложен в восточной части участка обследования на ровной площадке в елово-березовом лесу (рис. 70).

Координаты шурфа: 61.0056260 СШ, 29.3686870 ВД.

В шурфе прослежена следующая стратиграфия (описывается по восточной стенке): дерново-почвенный слой (0-15 см), светло-коричневый мелкозернистый песок с галькой и валунами (прослежен на глубину 30 см). Значительную часть шурфа занимают крупные валуны. Общая глубина шурфа с контрольным прокопом - 45 см (рис. 71-73). После окончания работ шурф был засыпан (рис. 74).

Какие-либо находки или культурный слой обнаружены не были.

Шурф-11 заложен в восточной части участка обследования на ровной площадке в лиственном лесу (рис. 75).

Координаты шурфа: 61.0066360 СШ, 29.3848940 ВД.

В шурфе прослежена следующая стратиграфия (описывается по восточной стенке): дерн (0-5 см), темно-серый гумусированный песок (5-20 см), светло-коричневый мелкозернистый песок (прослежен на глубину 35 см). Общая глубина шурфа с контрольным прокопом - 55 см (рис. 76-78). После окончания работ шурф был засыпан (рис. 79).

Какие-либо находки или культурный слой обнаружены не были.

Точка фотофиксации-9. Восточная оконечность участка обследования, застройка пос. Бородинское, вид с востока и запада (рис. 80-81).

Координаты точки фотофиксации: 61.0071244 СШ, 29.3881141 ВД.

ЗАКЛЮЧЕНИЕ

В ходе археологических разведочных работ, проведенных археологической экспедицией ООО «САТОР» (начальник экспедиции Холкина М.А.) в 2021 г. на земельном участке в зоне реконструкции автомобильной дороги общего пользования регионального значения “Комсомольское - Приозерск” на участке км 30+00 – км 40+00 в Выборгском районе Ленинградской области выполнен визуальный осмотр территории с фотофиксацией и заложено 11 археологических шурфов размерами 1х1 м. В пределах шурфов археологический материал не зафиксирован. В результате археологического обследования земельного участка культурные отложения, комплексы и археологические материалы, отвечающие признакам объекта культурного наследия, выявлены не были.

Начальник экспедиции Холкина М.А.

СПИСОК ИСПОЛЬЗОВАННОЙ ЛИТЕРАТУРЫ И ИСТОЧНИКОВ

Александрова Е.Л., Браудзе М.М., Высоцкая В.А. История финской Евангелическо-лютеранской церкви Ингерманландии. 400 лет. 1611-2011. СПб., 2012

Балашов Е.А., 2009. Карельский перешеек - земля неизведанная. Юго-западный сектор, часть 3, Каннельярви - Куолемаярви (Победа - Пионерское). СПб, "Издательство Careliko".

Герасимов Д. В., 2006. Каменный век Карельского перешейка в материалах МАЭ (Кунсткамеры) РАН // Свод археологических источников Кунсткамеры. Т. 1. СПб: МАЭ РАН. С. 109–188.

Герасимов Д. В., 2012. Динамика каменных индустрий мезолита – неолита Карельского перешейка. Автореф. дис. ... канд. ист. наук. СПб. 29 с.

Герасимов Д. В., 2012. Отчет об археологических изысканиях Карельского археологического отряда МАЭ РАН на южном побережье Финского залива и на Карельском перешейке (Кингисеппский, Ломоносовский, Выборгский, Приозерский районы Ленинградской области) в 2011 – 2012 гг.

Герасимов Д. В., Кулькова М. А., 2003. Хронологическая атрибуция археологических комплексов многослойных памятников Силино и Большое Заветное 4 на Карельском перешейке по геохимическим данным // Неолит-энеолит Юга и неолит Севера Восточной Европы. СПб: ИИМК РАН. С. 181–192.

Герасимов Д. В., Субетто Д. А., 2009. История Ладожского озера в свете археологических данных // Известия РГПУ им. Герцена, 106. СПб: РГПУ им. Герцена. С. 37–49.

Герасимов Д. В., Лисицын С. Н., Тимофеев В. И., 2003. Материалы к археологической карте Карельского перешейка (Ленинградская область). Памятники каменного века и периода раннего металла. СПб: ИИМК РАН. 67 с.

Долуханов П.М. 1963. Послеледниковая история Балтики и хронология неолита. - Новые методы в археологических исследованиях. М.-Л

Долуханов С. Ф., 2003. О геолого-геоморфологических условиях залегания некоторых первобытных памятников Карельского перешейка // Материалы к археологической карте Карельского перешейка (Ленинградская область). Памятники каменного века и периода раннего металла. СПб: ИИМК РАН. С. 63–65.

Жербин А.С. Переселение карел в Россию в XVII веке. Госиздат. Петрозаводск, К-ФССР, 1956.

Жуков К.С., 2010. История Невского края (с древнейших времен до конца XVIII в.). СПб.: Искусство-СПБ. 368 с.

Исаченко А. Г., Дашкевич З. В., Карнаухова Е.В. Физико-географическое районирование Северо-Запада СССР. — Л.: Изд-во Ленинградского ун-та, 1965.

Клейменова Г.И., Вишневская Е.М., Долуханов П.М., Латышева Н.М., 1988. К палеогеографии Северо-Восточного побережья Финского залива в среднем и позднем голоцене // ИВГО, т. 120, вып. 4. С. 302-314.

Лапшин В. А., 1995. Археологическая карта Ленинградской области. Ч. 2. Восточные и северные районы. СПб: СПбГУ. 232 с.

Лисицын С.Н., Тарасов А.Ю., Цветкова Н.А., Бельский С.В., Бессуднов А.А., 2015. Стоянки раннего мезолита вблизи озера Боровское на Карельском перешейке // ТАСб вып. 10, т. 1. Тверь, 2015.

Субетто Д.А., Севастьянов Д.В., Савельева Л.А., Арсланов Х.А. 2002. Донные отложения озер Ленинградской области как летопись Балтийских трансгрессий и регрессий // Вестник СПбГУ. Сер. 7, вып. 4 (№ 31). С. 75-85.

Субетто Д.А., Давыдова Н.Н., Сапелко Т.В., Вольфарт Б., Вастегорд С., Кузнецов Д.Д. 2003. Климат северо-запада России на рубеже плейстоцена и голоцена // Вестник АН. Серия географическая. № 5, с. 1-12.

Тимофеев В. И., 1993. Памятники мезолита и неолита региона Санкт-Петербурга и их место в системе культур каменного века Балтийского региона // Древности Северо-Запада. СПб. С. 8–34.

Тимофеев В. И., Герасимов Д. В., 2002. Стоянки каменного века – эпохи раннего металла на Карельском перешейке // АО. М: Наука. С. 63–64.

Тимофеев В. И., Герасимов Д. В., Лисицын С. Н., Халинен П., Лавенто М., 2002. Исследования стоянок каменного века на озере Большое Заветное // АО. М: Наука. С. 64–66.

Шаскольский И.П., 1992. Конфликт Новгорода со Швецией в 1337-1339 гг. // НИС. Вып. 4 (14). С. 52-71.

Andren, T., Björck, S., Andren, E., Conley, L. Z., Anjar, J. 2011:The development of the Baltic Sea Basin during the last 130 ka. In Harff, J., Björck, S. & Hoth, P. (eds): The Baltic Sea Basin, 75–97. Central and Eastern European Development Studies, Springer-Verlag, Berlin.

Carpelan C., 2008. On the history and recent studies of the "Antrea Net Find" // Iskos, 16. Helsinki. P. 88–127.

Carpelan C., Uino P., Gerasimov D., 2008. Archaeology in the former municipality of Johannes // Iskos, 16. Helsinki. P. 185–214.

Europaeus-Äyräpää A., 1930a. Die Relative Chronologie der Steinzeitlichen Keramik in Finland // Acta Archaeologica, 1. P. 165–190.

Gerasimov D.V., Davtian G. 2005. Analysis of Neolithic sites distribution in Karelian Isthmus (North-West Russia) using GIS // Temps et espaces de l'homme en societe. Antib. P. 423-430

Halinen P., Seitsonen O., Seitsonen S., Nordqvist K., 2008. Excavations at the Juoksemajärvi Westend Stone Age dwelling site in 2002 // Iskos, 16. Helsinki. P. 235–265.

Hyvärinen H. 1999. Shore displacement and Stone Age dwelling sites near Helsinki, Southern coast of Finland // Dig it all. Papers dedicated to Ari Siiriainen. Helsinki. Jyväskylä. Pp. 79-89

Lavento M., Halinen P., Timofeev V., Gerasimov D., Saksa A., 2001. An archaeological field survey of Stone Age and Early Metal Period settlement at Kaukola (Sevastyanovo) and Räisälä (Melnikovo) on the Karelian Isthmus in 1999 // FA, 18. Helsinki. P. 67–73.

Miettinen A., 2002. Relative sea level changes in the eastern part of the Gulf of Finland during the last 8000 years. Helsinki.

Mökkönen T., Nordqvist K., 2006. Opettaja Sokolovin kivikauden kokoelma Karjalankannakselta // Muinaistutkija, 2. Helsinki. P. 7–18.

Nordqvist K., Lavento M., 2008. Archaeological survey in Kaukola and Räisälä in 1999 and a study of environmental settings of the Stone Age dwelling sites in the area // Iskos, 16. Helsinki. P. 140–163.

Nordqvist K., Seitsonen O., 2008. Finnish archeological activities in the present-day Karelian republic until 1944 // FA, 25. Helsinki. P. 27–60.

Nordqvist K., Seitsonen O., Uino P., 2008. Appendix 1. Stone Age and Early Metal Period sites in the studied municipalities // Iskos, 16. Helsinki. P. 291–328.

Nordqvist K., Seitsonen O., Lavento M., 2009. Waterways and the Stone Age and Early Metal Period studies on the Karelian Isthmus – The pre-World War II studies and research carried out by the University of Helsinki in 1998–2006 // Quaternary International, 203. P. 25–32.

Paappa Eero ja Ropponen Jari: Jääsken kihlakunnan historia III 1860—1980, s. 199. Jääsken kihlakunnan historiatoimikunta, 1992.

Sandgren P., Subetto D.A., Berglund B.E., Davydova N.N., Savelieva L.A. 2004. Mid-Holocene Littorina Sea transgressions based on stratigraphic studies in coastal lakes of NW Russia. // GFF. Vol. 126. Pp. 363-380.

Seitsonen O., 2005. Räisälä Pitkajärvi revisited – new interpretations of the dwelling remains // Arkeologipäivät. Arkeologia ja kulttuuri & uutta kivikauden tutkimuksessa. Helsinki: Suomen Arkeologinen Seura. P. 138–145.

Seitsonen O., Gerasimov D. V., 2008. Archeological research in the Kurkijoki area in 2001 and 2003: a preliminary study of the Stone Age settlement patterns in southern Ladoga Karelia // Iskos, 16. Helsinki. P. 164–184.

Seitsonen O., Nordqvist K., Gerasimov D. V., Lisitsyn S. N., 2012. «The Good, the Bad and the Weird»: Stone Age and Early Metal Period radiocarbon dates and chronology from the Karelian Isthmus, North-West Russia. // Geochronometria, 39 (2). P. 101–121.

Siiriäinen A., Halinen P., Carpelan K., Uino P., Lavento M., Kirkinen T., 2008. An archaeological reconnaissance trip to the Karelian Isthmus // Iskos, 16. Helsinki. P. 9–25.

Timofeev V.I., Zaitseva G.I., Lavento M., Dolukhanov P., Halinen P., 2004. The Radiocarbon Datings of the Stone Age – Early Metal Period on the Karelian Isthmus // Geochronometria, 23. P. 93–99.

ПРИЛОЖЕНИЕ

СПИСОК ИЛЛЮСТРАЦИЙ

Рис. 1. Участок проведения работ на карте Ленинградской области.

Рис. 2. Ленинградская область, Выборгский район, Каменногорск-2021. Расположение участка проведения работ на карте Выборгского района.

Рис. 3. Ленинградская область, Выборгский район, Каменногорск-2021. Трасса объекта обследования на карте Выборгского района.

Рис. 4. Ленинградская область, Выборгский район, Каменногорск-2021. Границы участка обследования на спутниковом снимке в программе Google Earth.

Рис. 5. Ленинградская область, Выборгский район, Каменногорск-2021. Расположение шурфов (Ш1-11) и точек фотофиксации (ТФ1-9) на плане объекта.

Рис. 6. Ленинградская область, Выборгский район, Каменногорск-2021. Место проведения работ и ближайшие к нему археологические памятники Выборгского района (Остров 1-3, Земляничное 1-3, Боровское 1-2, Лунное 1-12, Маслово, Холмово, Козлово 1, Озерское 1-3, Антреа Ньюкали 1-2, Антреа Паюсуо 1-3, Антреа Колиналанлинна).

Рис. 7. Примерное расположение трассы объекта обследования на Карте Санкт-Петербургской губернии из атласа Горного Училища 1792 г.

Рис. 8. Ленинградская область, Выборгский район, Каменногорск-2021. Примерное расположение трассы объекта обследования на Карте Выборгской губернии из атласа А.М. Вильбрехта 1800 г.

Рис. 9. Ленинградская область, Выборгский район, Каменногорск-2021. Примерное расположение трассы объекта обследования на Карте Выборгской губернии 1805 г.

Рис. 10. Ленинградская область, Выборгский район, Каменногорск-2021. Примерное расположение трассы объекта обследования на Семитопографической карте окружности С.Петербурга и Карельского перешейка 1810 г.

Рис. 11. Ленинградская область, Выборгский район, Каменногорск-2021. Примерное расположение трассы объекта обследования на Топографической карте Санкт-Петербургской губернии (Пятиверстке Шуберта) 1832 г.

Рис. 12. Ленинградская область, Выборгский район, Каменногорск-2021. Примерное расположение трассы объекта обследования на Подробной финской довоенной карте северо-запада Ленинградской области 1939 г.

Рис. 13. Ленинградская область, Выборгский район, Каменногорск-2021. Примерное расположение трассы объекта обследования на Карте РККА Ленинградской области 1941 г.

Рис. 14. Ленинградская область, Выборгский район, Каменногорск-2021. Примерное расположение трассы объекта обследования на Подробной топографической карте Ленинградской области 1991 - 2001 гг.

Рис. 15. Ленинградская область, Выборгский район, Каменногорск-2021. Место закладки шурфа 1. Вид с юга. Для масштаба использована фоторулетка длиной 2 м.

Рис. 16. Ленинградская область, Выборгский район, Каменногорск-2021. Шурф 1. Вид с юга.

Рис. 17. Ленинградская область, Выборгский район, Каменногорск-2021. Шурф 1, панорамный вид. Вид с юга.

Рис. 18. Ленинградская область, Выборгский район, Каменногорск-2021. Шурф 1, стратиграфия северной стенки. Вид с юга.

Рис. 19. Ленинградская область, Выборгский район, Каменногорск-2021. Шурф 1 после засыпки. Вид с юга.

Рис. 20. Ленинградская область, Выборгский район, Каменногорск-2021. Точка фотофиксации-1. Вид на застройку пос. Боровинка. Вид с востока. Для масштаба использована фоторулетка длиной 2 м.

Рис. 21. Ленинградская область, Выборгский район, Каменногорск-2021. Место закладки шурфа 2. Вид с севера. Для масштаба использована фоторулетка длиной 2 м.

Рис. 22. Ленинградская область, Выборгский район, Каменногорск-2021. Шурф 2. Вид с севера.

Рис. 23. Ленинградская область, Выборгский район, Каменногорск-2021. Шурф 2, панорамный вид. Вид с севера.

Рис. 24. Ленинградская область, Выборгский район, Каменногорск-2021. Шурф 2, стратиграфия южной стенки, вид с севера.

Рис. 25. Ленинградская область, Выборгский район, Каменногорск-2021. Шурф 2 после засыпки. Вид с севера.

Рис. 26. Ленинградская область, Выборгский район, Каменногорск-2021. Точка фотофиксации-2. Вид с юго-запада. Для масштаба использована фоторулетка длиной 2 м.

Рис. 27. Ленинградская область, Выборгский район, Каменногорск-2021. Место закладки шурфа 3. Вид с севера. Для масштаба использована фоторулетка длиной 2 м.

Рис. 28. Ленинградская область, Выборгский район, Каменногорск-2021. Шурф 3. Вид с севера.

Рис. 29. Ленинградская область, Выборгский район, Каменногорск-2021. Шурф 3, панорамный вид. Вид с севера.

Рис. 30. Ленинградская область, Выборгский район, Каменногорск-2021. Шурф 3, стратиграфия южной стенки. Вид с севера.

Рис. 31. Ленинградская область, Выборгский район, Каменногорск-2021. Шурф 3 после засыпки. Вид с севера.

Рис. 32. Ленинградская область, Выборгский район, Каменногорск-2021. Точка фотофиксации-3. Вид с запада. Для масштаба использована фоторулетка длиной 2 м.

Рис. 33. Ленинградская область, Выборгский район, Каменногорск-2021. Точка фотофиксации-4. Вид с северо-востока. Для масштаба использована фоторулетка длиной 2 м.

Рис. 34. Ленинградская область, Выборгский район, Каменногорск-2021. Место закладки шурфа 4. Вид с юга. Для масштаба использована фоторулетка длиной 2 м.

Рис. 35. Ленинградская область, Выборгский район, Каменногорск-2021. Шурф 4. Вид с юга.

Рис. 36. Ленинградская область, Выборгский район, Каменногорск-2021. Шурф 4, панорамный вид. Вид с юга.

Рис. 37. Ленинградская область, Выборгский район, Каменногорск-2021. Шурф 4, стратиграфия северной стенки. Вид с юга.

Рис. 38. Ленинградская область, Выборгский район, Каменногорск-2021. Шурф 4 после засыпки. Вид с юга.

Рис. 39. Ленинградская область, Выборгский район, Каменногорск-2021. Место закладки шурфа 5. Вид с юга. Для масштаба использована фоторулетка длиной 2 м.

Рис. 40. Ленинградская область, Выборгский район, Каменногорск-2021. Шурф 5. Вид с юга.

Рис. 41. Ленинградская область, Выборгский район, Каменногорск-2021. Шурф 5, панорамный вид. Вид с юга.

Рис. 42. Ленинградская область, Выборгский район, Каменногорск-2021. Шурф 5, стратиграфия северной стенки, вид с юга.

Рис. 43. Ленинградская область, Выборгский район, Каменногорск-2021. Шурф 5 после засыпки. Вид с юга.

Рис. 44. Ленинградская область, Выборгский район, Каменногорск-2021. Точка фотофиксации-5. Вид с юго-запада. Для масштаба использована фоторулетка длиной 2 м.

Рис. 45. Ленинградская область, Выборгский район, Каменногорск-2021. Место закладки шурфа 6. Вид с юга. Для масштаба использована фоторулетка длиной 2 м.

Рис. 46. Ленинградская область, Выборгский район, Каменногорск-2021. Шурф 6. Вид с юга.

Рис. 47. Ленинградская область, Выборгский район, Каменногорск-2021. Шурф 6, панорамный вид. Вид с юга.

Рис. 48. Ленинградская область, Выборгский район, Каменногорск-2021. Шурф 6, стратиграфия северной стенки. Вид с юга.

Рис. 49. Ленинградская область, Выборгский район, Каменногорск-2021. Шурф 6 после засыпки. Вид с юга.

Рис. 50. Ленинградская область, Выборгский район, Каменногорск-2021. Место закладки шурфа 7. Вид с юга. Для масштаба использована рейка длиной 2 м.

Рис. 51. Ленинградская область, Выборгский район, Каменногорск-2021. Шурф 7, панорамный вид. Вид с юга.

Рис. 52. Ленинградская область, Выборгский район, Каменногорск-2021. Шурф 7. Вид с юга.

Рис. 53. Ленинградская область, Выборгский район, Каменногорск-2021. Шурф 7, стратиграфия северной стенки. Вид с юга.

Рис. 54. Ленинградская область, Выборгский район, Каменногорск-2021. Шурф 7 после засыпки, вид с юга.

Рис. 55. Ленинградская область, Выборгский район, Каменногорск-2021. Точка фотофиксации-6. Вид с запада. Для масштаба использована фоторулетка длиной 2 м.

Рис. 56. Ленинградская область, Выборгский район, Каменногорск-2021. Место закладки шурфа 8. Вид с юга. Для масштаба использована рейка длиной 2 м.

Рис. 57. Ленинградская область, Выборгский район, Каменногорск-2021. Шурф 8, панорамный вид. Вид с юга.

Рис. 58. Ленинградская область, Выборгский район, Каменногорск-2021. Шурф 8. Вид с юга.

Рис. 59. Ленинградская область, Выборгский район, Каменногорск-2021. Шурф 8, стратиграфия северной стенки. Вид с юга.

Рис. 60. Ленинградская область, Выборгский район, Каменногорск-2021. Шурф 8 после засыпки. Вид с юга.

Рис. 61. Ленинградская область, Выборгский район, Каменногорск-2021. Точка фотофиксации-7. Вид с юго-запада. Для масштаба использована рейка длиной 2 м.

Рис. 62. Ленинградская область, Выборгский район, Каменногорск-2021. Место закладки шурфа 9. Вид с юга. Для масштаба использована рейка длиной 2 м.

Рис. 63. Ленинградская область, Выборгский район, Каменногорск-2021. Шурф 9, панорамный вид. Вид с юга.

Рис. 64. Ленинградская область, Выборгский район, Каменногорск-2021. Шурф 9. Вид с юга.

Рис. 65. Ленинградская область, Выборгский район, Каменногорск-2021. Шурф 9, стратиграфия северной стенки. Вид с юга.

Рис. 66. Ленинградская область, Выборгский район, Каменногорск-2021. Шурф 9, стратиграфия восточной стенки. Вид с запада.

Рис. 67. Ленинградская область, Выборгский район, Каменногорск-2021. Шурф 9 после засыпки. Вид с юга.

Рис. 68. Ленинградская область, Выборгский район, Каменногорск-2021. Точка фотофиксации-8. Вид с северо-востока. Для масштаба использована рейка длиной 2 м.

Рис. 69. Ленинградская область, Выборгский район, Каменногорск-2021. Точка фотофиксации-8. Вид с юго-запада. Для масштаба использована рейка длиной 2 м.

Рис. 70. Ленинградская область, Выборгский район, Каменногорск-2021. Место закладки шурфа 10. Вид с юга. Для масштаба использована рейка длиной 2 м.

Рис. 71. Ленинградская область, Выборгский район, Каменногорск-2021. Шурф 10, панорамный вид. Вид с юга.

Рис. 72. Ленинградская область, Выборгский район, Каменногорск-2021. Шурф 10. Вид с юга.

Рис. 73. Ленинградская область, Выборгский район, Каменногорск-2021. Шурф 10, стратиграфия северной стенки. Вид с юга.

Рис. 74. Ленинградская область, Выборгский район, Каменногорск-2021. Шурф 10 после засыпки. Вид с юга.

Рис. 75. Ленинградская область, Выборгский район, Каменногорск-2021. Место закладки шурфа 11. Вид с юга. Для масштаба использована рейка длиной 2 м.

Рис. 76. Ленинградская область, Выборгский район, Каменногорск-2021. Шурф 11, панорамный вид. Вид с юга.

Рис. 77. Ленинградская область, Выборгский район, Каменногорск-2021. Шурф 11. Вид с юга.

Рис. 78. Ленинградская область, Выборгский район, Каменногорск-2021. Шурф 11, стратиграфия северной стенки. Вид с юга.

Рис. 79. Ленинградская область, Выборгский район, Каменногорск-2021. Шурф 11 после засыпки. Вид с юга.

Рис. 80. Ленинградская область, Выборгский район, Каменногорск-2021. Точка фотофиксации-9. Вид с запада. Для масштаба использована рейка длиной 2 м.

Рис. 81. Ленинградская область, Выборгский район, Каменногорск-2021. Точка фотофиксации-9. Вид с востока. Для масштаба использована рейка длиной 2 м.

Альбом иллюстраций

Рис. 1. Участок проведения работ на карте Ленинградской области.

Рис. 2. Ленинградская область, Выборгский район, Каменногорск-2021. Расположение участка проведения работ на карте Выборгского района.

Рис. 3. Ленинградская область, Выборгский район, Каменногорск-2021. Трасса объекта обследования на карте Выборгского района.

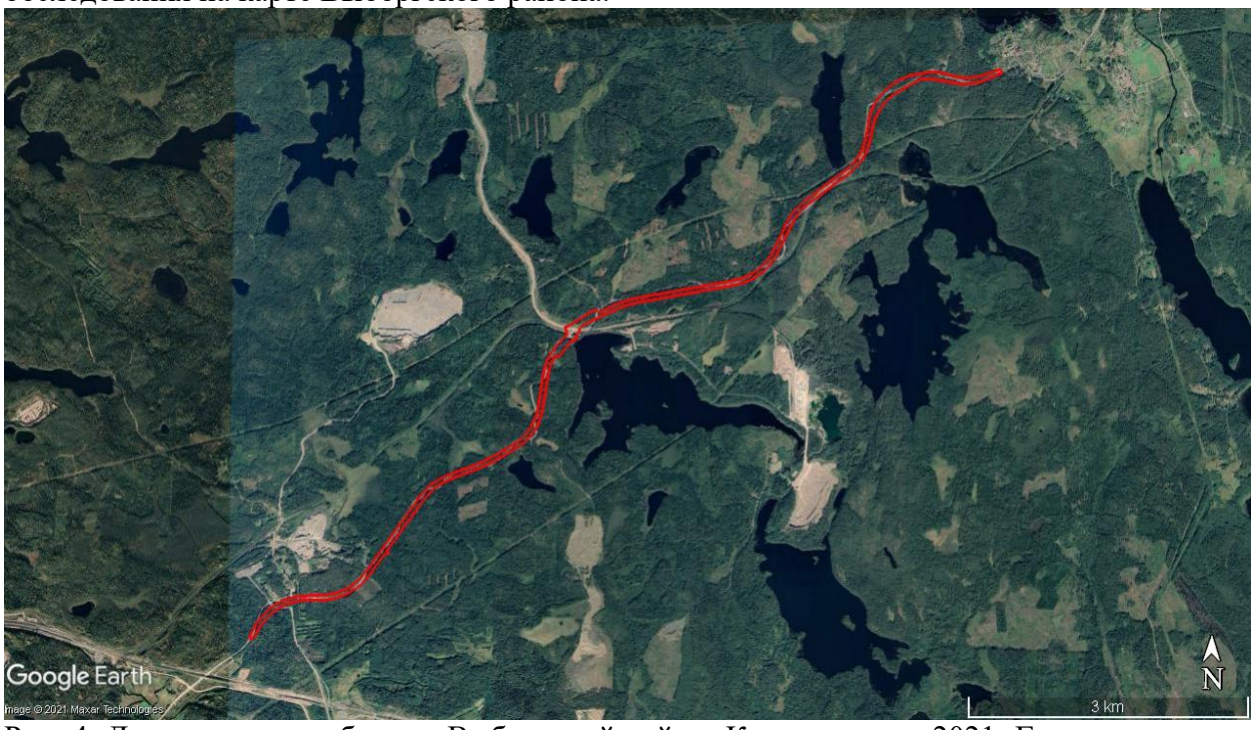

Рис. 4. Ленинградская область, Выборгский район, Каменногорск-2021. Границы участка обследования на спутниковом снимке в программе Google Earth.

Рис. 5. Ленинградская область, Выборгский район, Каменногорск-2021. Расположение шурфов (Ш1-11) и точек фотофиксации (ТФ1-9) на плане объекта.

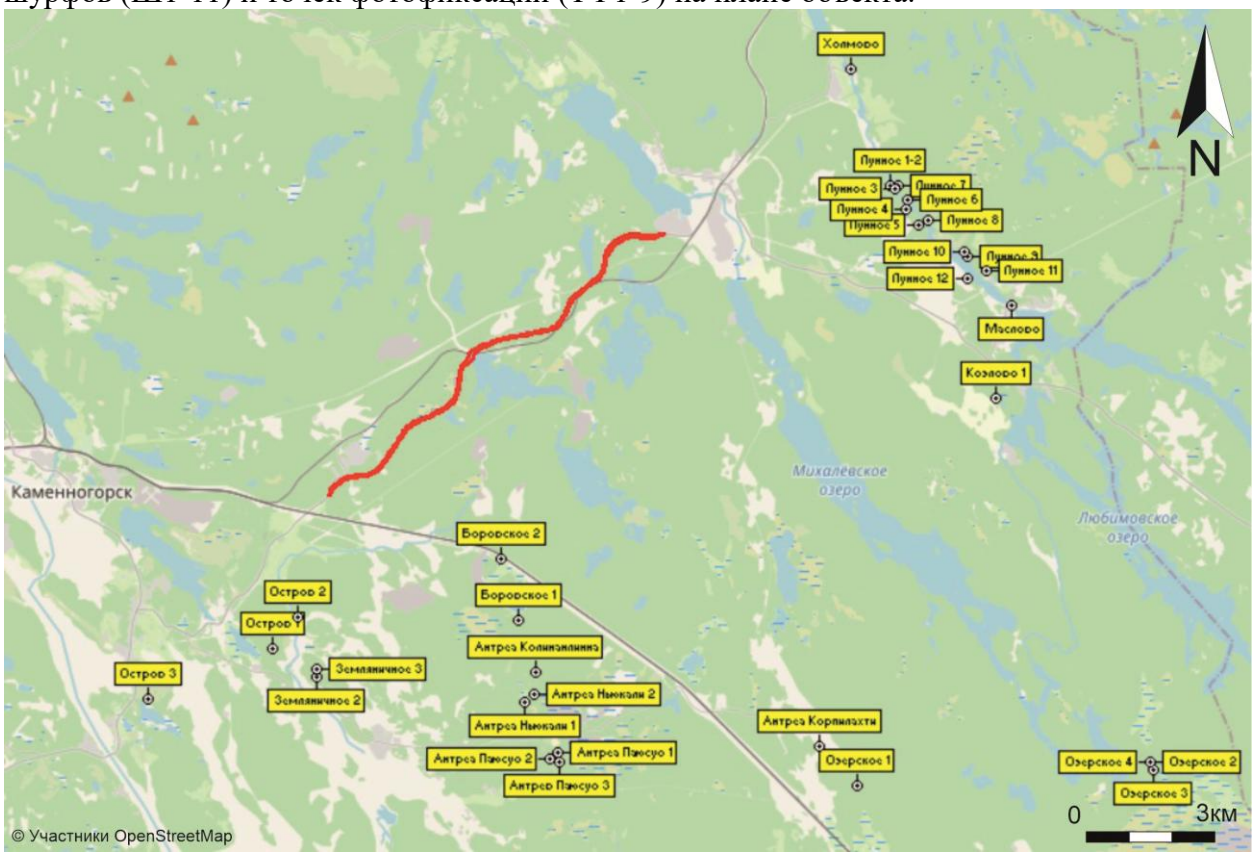

Рис. 6. Ленинградская область, Выборгский район, Каменногорск-2021. Место проведения работ и ближайшие к нему археологические памятники Выборгского района (Остров 1-3, Земляничное 1-3, Боровское 1-2, Лунное 1-12, Маслово, Холмово, Козлово 1, Озерское 1-3, Антреа Ньюкали 1-2, Антреа Паюсуо 1-3, Антреа Колиналаллинна).

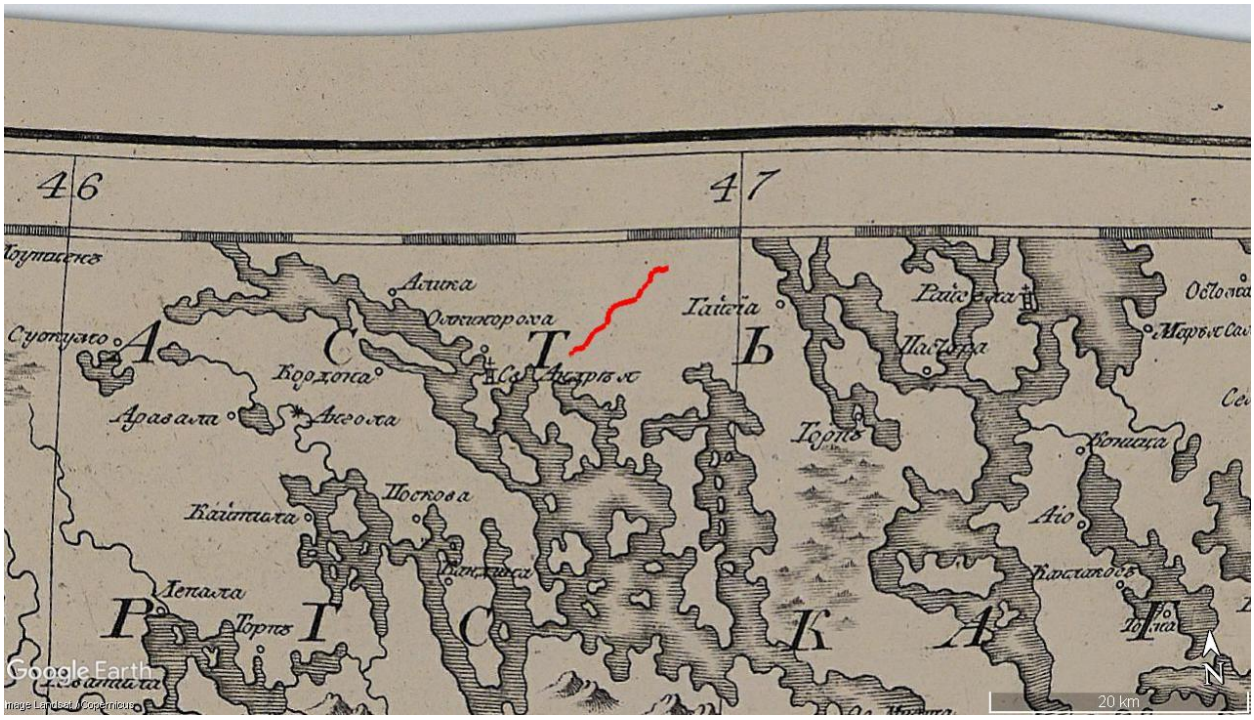

Рис. 7. Примерное расположение трассы объекта обследования на Карте Санкт-Петербургской губернии из атласа Горного Училища 1792 г.

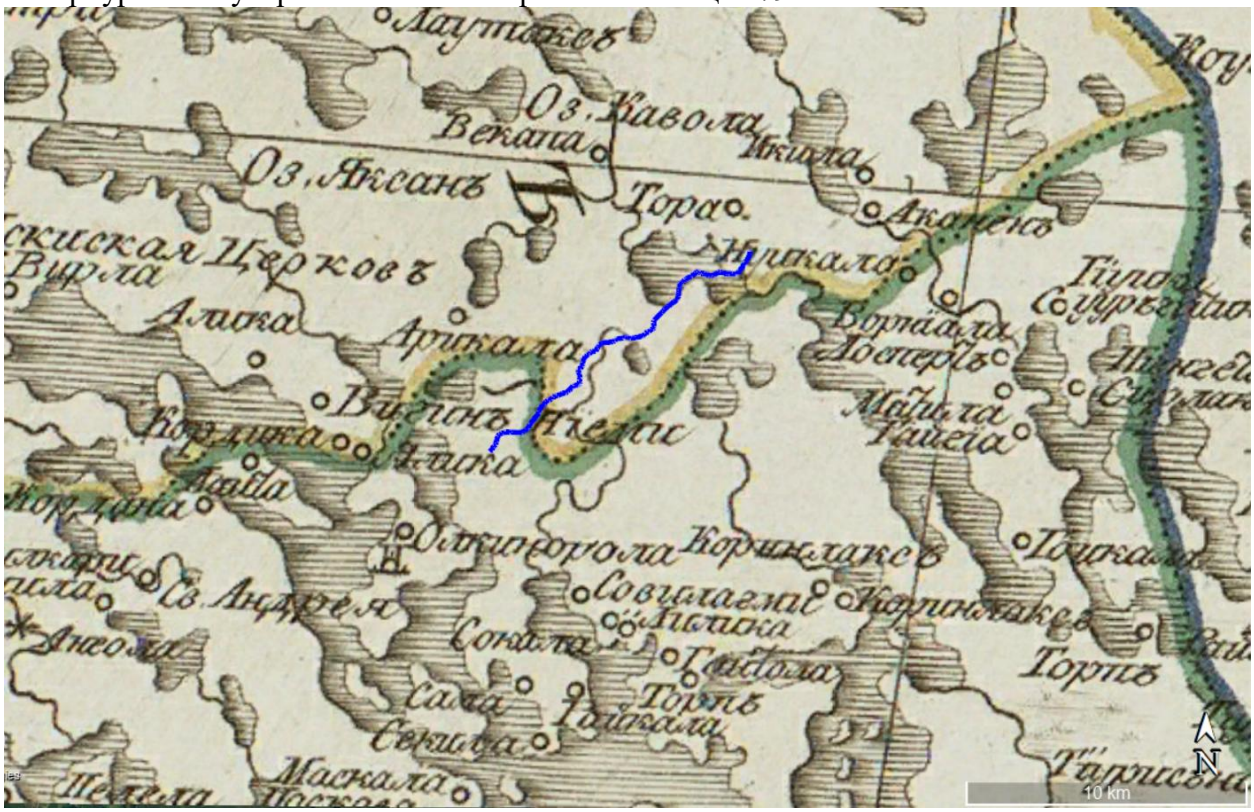

Рис. 8. Ленинградская область, Выборгский район, Каменногорск-2021. Примерное расположение трассы объекта обследования на Карте Выборгской губернии из атласа А.М. Вильбрехта 1800 г.

Рис. 9. Ленинградская область, Выборгский район, Каменногорск-2021. Примерное расположение трассы объекта обследования на Карте Выборгской губернии 1805 г.

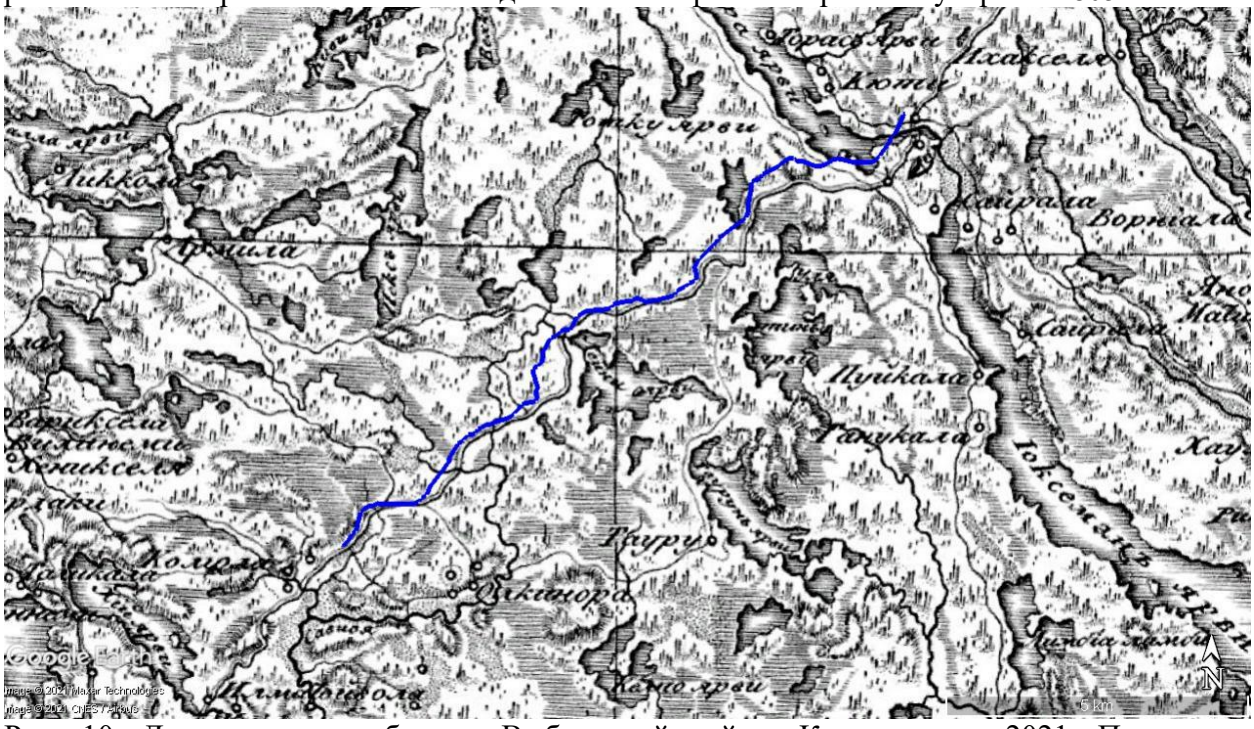

Рис. 10. Ленинградская область, Выборгский район, Каменногорск-2021. Примерное расположение трассы объекта обследования на Семитопографической карте окружности С.Петербурга и Карельского перешейка 1810 г.

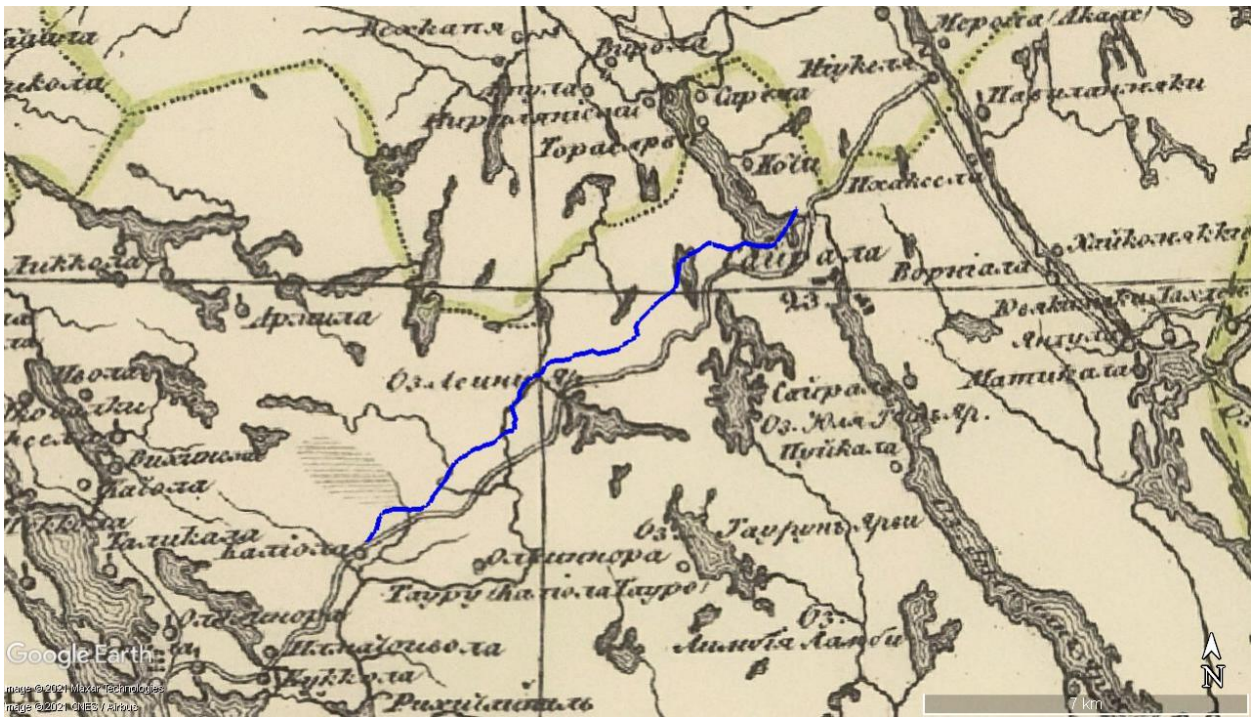

Рис. 11. Ленинградская область, Выборгский район, Каменногорск-2021. Примерное расположение трассы объекта обследования на Топографической карте Санкт-Петербургской губернии (Пятиверстке Шуберта) 1832 г.

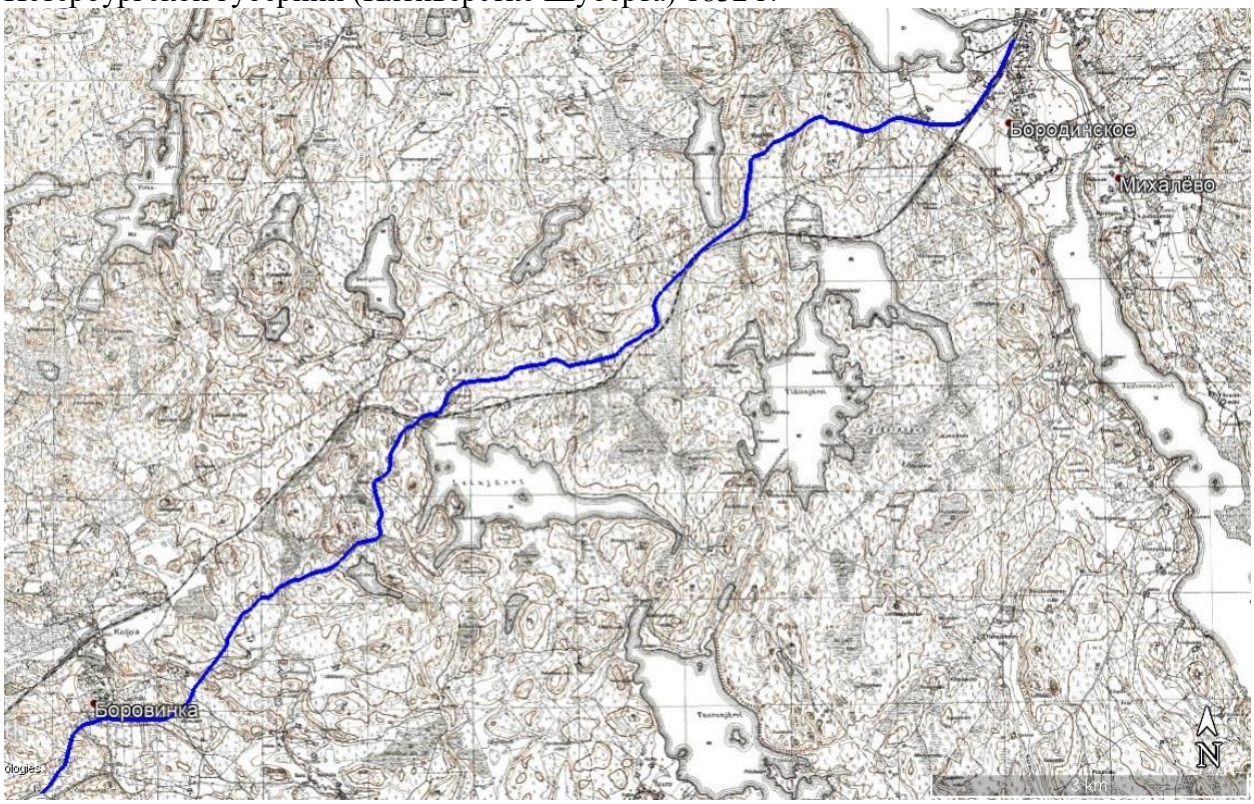

Рис. 12. Ленинградская область, Выборгский район, Каменногорск-2021. Примерное расположение трассы объекта обследования на Подробной финской довоенной карте северо-запада Ленинградской области 1939 г.

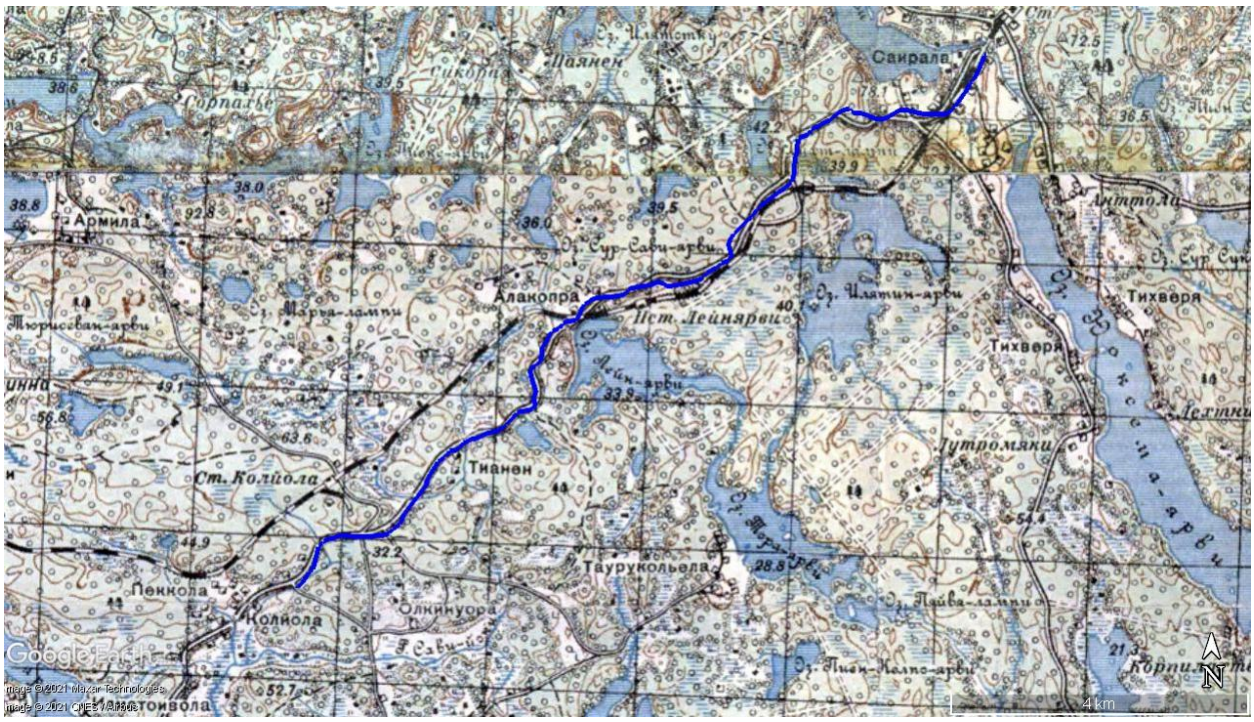

Рис. 13. Ленинградская область, Выборгский район, Каменногорск-2021. Примерное расположение трассы объекта обследования на Карте РККА Ленинградской области 1941 г.

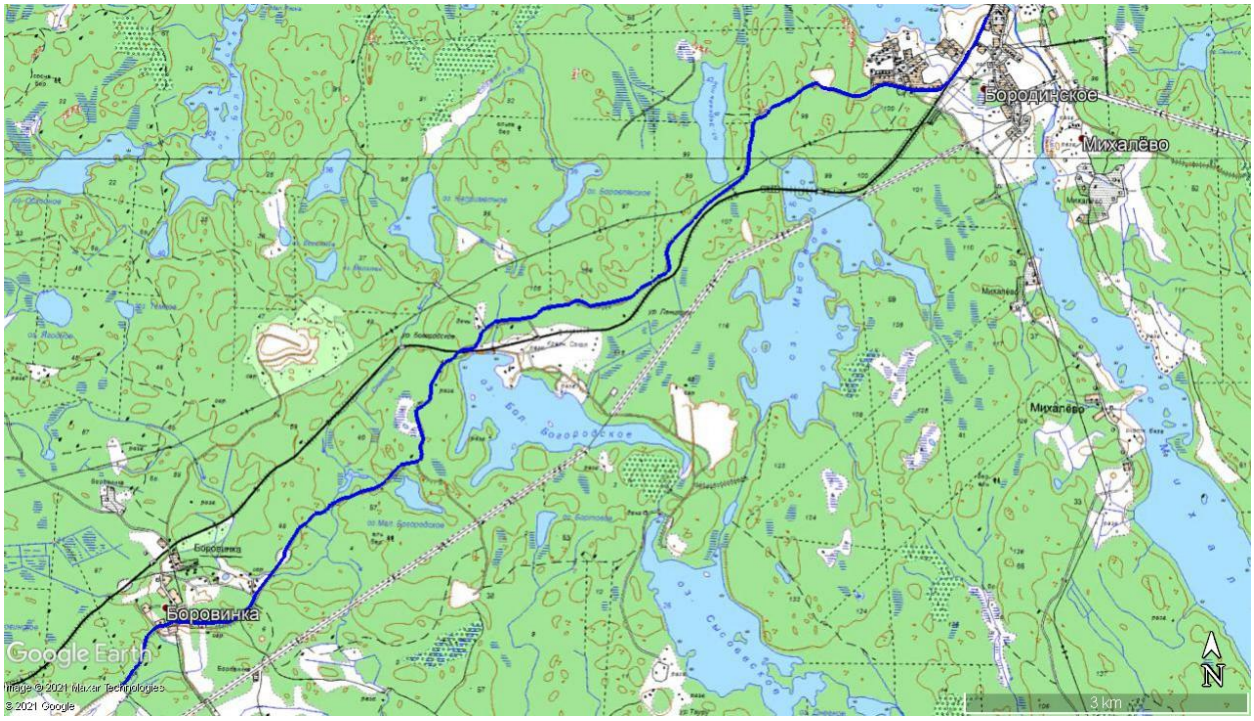

Рис. 14. Ленинградская область, Выборгский район, Каменногорск-2021. Примерное расположение трассы объекта обследования на Подробной топографической карте Ленинградской области 1991 - 2001 гг.

Рис. 15. Ленинградская область, Выборгский район, Каменногорск-2021. Место закладки шурфа 1. Вид с юга. Для масштаба использована фоторулетка длиной 2 м.

Рис. 16. Ленинградская область, Выборгский район, Каменногорск-2021. Шурф 1. Вид с юга.

Рис. 17. Ленинградская область, Выборгский район, Каменногорск-2021. Шурф 1, панорамный вид. Вид с юга.

Рис. 18. Ленинградская область, Выборгский район, Каменногорск-2021. Шурф 1, стратиграфия северной стенки. Вид с юга.

Рис. 19. Ленинградская область, Выборгский район, Каменногорск-2021. Шурф 1 после засыпки. Вид с юга.

Рис. 20. Ленинградская область, Выборгский район, Каменногорск-2021. Точка фотофиксации-1. Вид на застройку пос. Боровинка. Вид с востока. Для масштаба использована фоторулетка длиной 2 м.

Рис. 21. Ленинградская область, Выборгский район, Каменногорск-2021. Место закладки шурфа 2. Вид с севера. Для масштаба использована фоторулетка длиной 2 м.

Рис. 22. Ленинградская область, Выборгский район, Каменногорск-2021. Шурф 2. Вид с севера.

Рис. 23. Ленинградская область, Выборгский район, Каменногорск-2021. Шурф 2, панорамный вид. Вид с севера.

Рис. 24. Ленинградская область, Выборгский район, Каменногорск-2021. Шурф 2, стратиграфия южной стенки, вид с севера.

Рис. 25. Ленинградская область, Выборгский район, Каменногорск-2021. Шурф 2 после засыпки. Вид с севера.

Рис. 26. Ленинградская область, Выборгский район, Каменногорск-2021. Точка фотофиксации-2. Вид с юго-запада. Для масштаба использована фоторулетка длиной 2 м.

Рис. 27. Ленинградская область, Выборгский район, Каменногорск-2021. Место закладки шурфа 3. Вид с севера. Для масштаба использована фоторулетка длиной 2 м.

Рис. 28. Ленинградская область, Выборгский район, Каменногорск-2021. Шурф 3. Вид с севера.

Рис. 29. Ленинградская область, Выборгский район, Каменногорск-2021. Шурф 3, панорамный вид. Вид с севера.

Рис. 30. Ленинградская область, Выборгский район, Каменногорск-2021. Шурф 3, стратиграфия южной стенки. Вид с севера.

Рис. 31. Ленинградская область, Выборгский район, Каменногорск-2021. Шурф 3 после засыпки. Вид с севера.

Рис. 32. Ленинградская область, Выборгский район, Каменногорск-2021. Точка фотофиксации-3. Вид с запада. Для масштаба использована фоторулетка длиной 2 м.

Рис. 33. Ленинградская область, Выборгский район, Каменногорск-2021. Точка фотофиксации-4. Вид с северо-востока. Для масштаба использована фоторулетка длиной 2 м.

Рис. 34. Ленинградская область, Выборгский район, Каменногорск-2021. Место закладки шурфа 4. Вид с юга. Для масштаба использована фоторулетка длиной 2 м.

Рис. 35. Ленинградская область, Выборгский район, Каменногорск-2021. Шурф 4. Вид с юга.

Рис. 36. Ленинградская область, Выборгский район, Каменногорск-2021. Шурф 4, панорамный вид. Вид с юга.

Рис. 37. Ленинградская область, Выборгский район, Каменногорск-2021. Шурф 4, стратиграфия северной стенки. Вид с юга.

Рис. 38. Ленинградская область, Выборгский район, Каменногорск-2021. Шурф 4 после засыпки. Вид с юга.

Рис. 39. Ленинградская область, Выборгский район, Каменногорск-2021. Место закладки шурфа 5. Вид с юга. Для масштаба использована фоторулетка длиной 2 м.

Рис. 40. Ленинградская область, Выборгский район, Каменногорск-2021. Шурф 5. Вид с юга.

Рис. 41. Ленинградская область, Выборгский район, Каменногорск-2021. Шурф 5, панорамный вид. Вид с юга.

Рис. 42. Ленинградская область, Выборгский район, Каменногорск-2021. Шурф 5, стратиграфия северной стенки, вид с юга.

Рис. 43. Ленинградская область, Выборгский район, Каменногорск-2021. Шурф 5 после засыпки. Вид с юга.

Рис. 44. Ленинградская область, Выборгский район, Каменногорск-2021. Точка фотофиксации-5. Вид с юго-запада. Для масштаба использована фоторулетка длиной 2 м.

Рис. 45. Ленинградская область, Выборгский район, Каменногорск-2021. Место закладки шурфа 6. Вид с юга. Для масштаба использована фоторулетка длиной 2 м.

Рис. 46. Ленинградская область, Выборгский район, Каменногорск-2021. Шурф 6. Вид с юга.

Рис. 47. Ленинградская область, Выборгский район, Каменногорск-2021. Шурф 6, панорамный вид. Вид с юга.

Рис. 48. Ленинградская область, Выборгский район, Каменногорск-2021. Шурф 6, стратиграфия северной стенки. Вид с юга.

Рис. 49. Ленинградская область, Выборгский район, Каменногорск-2021. Шурф 6 после засыпки. Вид с юга.

Рис. 50. Ленинградская область, Выборгский район, Каменногорск-2021. Место закладки шурфа 7. Вид с юга. Для масштаба использована рейка длиной 2 м.

Рис. 51. Ленинградская область, Выборгский район, Каменногорск-2021. Шурф 7, панорамный вид. Вид с юга.

Рис. 52. Ленинградская область, Выборгский район, Каменногорск-2021. Шурф 7. Вид с юга.

Рис. 53. Ленинградская область, Выборгский район, Каменногорск-2021. Шурф 7, стратиграфия северной стенки. Вид с юга.

Рис. 54. Ленинградская область, Выборгский район, Каменногорск-2021. Шурф 7 после засыпки, вид с юга.

Рис. 55. Ленинградская область, Выборгский район, Каменногорск-2021. Точка фотофиксации-6. Вид с запада. Для масштаба использована фоторулетка длиной 2 м.

Рис. 56. Ленинградская область, Выборгский район, Каменногорск-2021. Место закладки шурфа 8. Вид с юга. Для масштаба использована рейка длиной 2 м.

Рис. 57. Ленинградская область, Выборгский район, Каменногорск-2021. Шурф 8, панорамный вид. Вид с юга.

Рис. 58. Ленинградская область, Выборгский район, Каменногорск-2021. Шурф 8. Вид с юга.

Рис. 59. Ленинградская область, Выборгский район, Каменногорск-2021. Шурф 8, стратиграфия северной стенки. Вид с юга.

Рис. 60. Ленинградская область, Выборгский район, Каменногорск-2021. Шурф 8 после засыпки. Вид с юга.

Рис. 61. Ленинградская область, Выборгский район, Каменногорск-2021. Точка фотофиксации-7. Вид с юго-запада. Для масштаба использована рейка длиной 2 м.

Рис. 62. Ленинградская область, Выборгский район, Каменногорск-2021. Место закладки шурфа 9. Вид с юга. Для масштаба использована рейка длиной 2 м.

Рис. 63. Ленинградская область, Выборгский район, Каменногорск-2021. Шурф 9, панорамный вид. Вид с юга.

Рис. 64. Ленинградская область, Выборгский район, Каменногорск-2021. Шурф 9. Вид с юга.

Рис. 65. Ленинградская область, Выборгский район, Каменногорск-2021. Шурф 9, стратиграфия северной стенки. Вид с юга.

Рис. 66. Ленинградская область, Выборгский район, Каменногорск-2021. Шурф 9, стратиграфия восточной стенки. Вид с запада.

Рис. 67. Ленинградская область, Выборгский район, Каменногорск-2021. Шурф 9 после засыпки. Вид с юга.

Рис. 68. Ленинградская область, Выборгский район, Каменногорск-2021. Точка фотофиксации-8. Вид с северо-востока. Для масштаба использована рейка длиной 2 м.

Рис. 69. Ленинградская область, Выборгский район, Каменногорск-2021. Точка фотофиксации-8. Вид с юго-запада. Для масштаба использована рейка длиной 2 м.

Рис. 70. Ленинградская область, Выборгский район, Каменногорск-2021. Место закладки шурфа 10. Вид с юга. Для масштаба использована рейка длиной 2 м.

Рис. 71. Ленинградская область, Выборгский район, Каменногорск-2021. Шурф 10, панорамный вид. Вид с юга.

Рис. 72. Ленинградская область, Выборгский район, Каменногорск-2021. Шурф 10. Вид с юга.

Рис. 73. Ленинградская область, Выборгский район, Каменногорск-2021. Шурф 10, стратиграфия северной стенки. Вид с юга.

Рис. 74. Ленинградская область, Выборгский район, Каменногорск-2021. Шурф 10 после засыпки. Вид с юга.

Рис. 75. Ленинградская область, Выборгский район, Каменногорск-2021. Место закладки шурфа 11. Вид с юга. Для масштаба использована рейка длиной 2 м.

Рис. 76. Ленинградская область, Выборгский район, Каменногорск-2021. Шурф 11, панорамный вид. Вид с юга.

Рис. 77. Ленинградская область, Выборгский район, Каменногорск-2021. Шурф 11. Вид с юга.

Рис. 78. Ленинградская область, Выборгский район, Каменногорск-2021. Шурф 11, стратиграфия северной стенки. Вид с юга.

Рис. 79. Ленинградская область, Выборгский район, Каменногорск-2021. Шурф 11 после засыпки. Вид с юга.

Рис. 80. Ленинградская область, Выборгский район, Каменногорск-2021. Точка фотофиксации-9. Вид с запада. Для масштаба использована рейка длиной 2 м.

Рис. 81. Ленинградская область, Выборгский район, Каменногорск-2021. Точка фотофиксации-9. Вид с востока. Для масштаба использована рейка длиной 2 м.

Министерство культуры Российской Федерации

ОТКРЫТЫЙ ЛИСТ

№ 2213-2021

Настоящий открытый лист выдан:

Холкиной Маргарите Алексеевне

паспорт 4010 № 197915
(серия номер паспорта)

на право проведения археологических полевых работ
на земельных участках с кадастровыми номерами 47:07:0722001:4121, 47:07:0722001:4122, 47:07:0722001:4123 на землях САОЗТ «Ручьи» во Всеволожском районе; в зоне реконструкции автомобильной дороги общего пользования регионального значения «Комсомольское – Приозерск» на участке км 30+00 – км 40+000 в Выборгском районе Ленинградской области.

На основании открытого листа

Холкина Маргарита Алексеевна
(Ф.И.О)

имеет право производить следующие археологические полевые работы:
археологические разведки с осуществлением локальных земляных работ на указанной территории в целях выявления объектов археологического наследия, уточнения сведений о них и планирования мероприятий по обеспечению их сохранности.

Передоверие права на проведение археологических полевых работ по данному открытому листу другому лицу запрещается.

Срок действия открытого листа: с ***1 сентября 2021 г.*** по ***1 декабря 2021 г.***

Дата принятия решения о предоставлении открытого листа: ***1 сентября 2021 г.***

Первый заместитель Министра _____ **С.Г.Обрывалин**
(должность) (подпись) (Ф.И.О.)

Дата ***1 сентября 2021 г.*** М.П.

024267