

Акт

**по результатам государственной историко-культурной экспертизы объекта
культурного наследия регионального значения –
достопримечательного места
«Плацдарм советских войск в битве за снятие блокады Ленинграда
«Невский пяточок» - «Невская Дубровка», 1941 – 1943 г.»,
расположенного по адресу: территории Всеволожского
и Кировского районов Ленинградской области**

г. Санкт-Петербург

1 декабря 2021 г.

Настоящая государственная историко-культурная экспертиза проведена в период с 3 февраля 2021 г. по 1 декабря 2021 г. на основании Государственного контракта от 3 февраля 2021 г. № 001/2021-ИКЭ.

Заказчик государственной историко-культурной экспертизы:

Государственное казенное учреждение Ленинградской области «Дирекция по сохранению объектов культурного наследия» сокращенное наименование ГКУ ЛО «Дирекция по сохранению объектов культурного наследия» (188641, Ленинградская обл., Всеволожский р-он, г. Всеволожск, ул. Приютинская, д.13; ИНН/КПП 4703151586/470301001).

Исполнитель: Общество с ограниченной ответственностью «Темпл Групп», сокращенное наименование ООО «Темпл Групп» (196233, г. Санкт-Петербург, ул. Бассейная, д. 27, литера А, пом. 1Н, офис 7; ИНН/КПП 7810336065/781001001), отвечающее требованиям к эксперту – юридическому лицу, согласно подпункту «б» пункта 7 Положения о государственной историко-культурной экспертизе, утвержденного постановлением Правительства РФ от 15.07.2009 № 569.

Место проведения государственной историко-культурной экспертизы: г. Санкт-Петербург; Ленинградская область, Всеволожский и Кировский районы.

Сведения об экспертах, состоящих в трудовых отношениях с Исполнителем:

Фамилия, имя, отчество	Штиглиц Маргарита Сергеевна
Образование	Высшее, Ленинградский Инженерно-строительный институт, специальность – архитектор, доктор архитектуры.
Стаж работы по профессии	48 лет
Место работы и должность	Профессор кафедры искусствоведения и культурологии Санкт-Петербургской государственной художественно-промышленной Академии имени А.Л. Штиглица. ООО «Темпл Групп», должность –эксперт по проведению государственной историко-культурной экспертизы.
Реквизиты аттестации эксперта	аттестована как эксперт по проведению государственной историко-культурной экспертизы Министерством культуры Российской Федерации приказами № 322 от 20.03.2017 г.; №419 от 1 апреля 2020 г.
Профиль экспертной деятельности	-объекты, обладающие признаками объекта культурного наследия; -документы, обосновывающие включение объектов культурного наследия в реестр; -документация, обосновывающая проведение работ по сохранению объекта культурного наследия; -документы, обосновывающие исключение

	<p>объектов культурного наследия из реестра;</p> <p>-документы, обосновывающие изменение категории историко-культурного значения объекта культурного наследия;</p> <p>-документы, обосновывающие отнесение объектов культурного наследия к историко-культурным заповедникам, особо ценным объектам культурного наследия народов Российской Федерации;</p> <p>- проекты зон охраны объекта культурного наследия.</p>
--	---

Фамилия, имя, отчество	Кононов Александр Александрович
Образование	Высшее (Санкт-Петербургский государственный университет, исторический факультет), Специальность-историк, кандидат исторических наук
Стаж работы по профессии	26 лет
Место работы и должность	Эксперт ООО «Темпл Групп», генеральный директор ООО «Экспертный центр по вопросам охраны памятников истории и культуры» (ООО «ЭЦ ВОПИК»), заместитель председателя СПБО ВООПИК, член Совета по сохранению культурного наследия при Правительстве Санкт-Петербурга
Реквизиты аттестации эксперта	аттестован как эксперт по проведению государственной историкокультурной экспертизы Министерством культуры Российской Федерации приказом №1772 от 11.10.2018 г

Профиль экспертной деятельности	-выявленные объекты культурного наследия в целях обоснования целесообразности включения данных объектов в реестр; -документы, обосновывающие включение объектов культурного наследия в реестр.
---------------------------------	---

Сведения об эксперте, проводящем настоящую экспертизу:

Фамилия, имя, отчество	Маланичева Галина Ивановна
Образование	Высшее, Пермский государственный университет, специальность - историк
Стаж работы по профессии	51 год
Место работы и должность	Всероссийская общественная организация «Всероссийское общество охраны памятников истории и культуры», должность - Почетный председатель. ООО «Темпл Групп», должность – эксперт по проведению государственной историко-культурной экспертизы.
Реквизиты аттестации эксперта	аттестована как эксперт по проведению государственной историко-культурной экспертизы Министерством культуры Российской Федерации приказами № 322 от 20.03.2017 г.; №419 от 1 апреля 2020 г.
Профиль экспертной деятельности	-выявленные объекты культурного наследия в целях обоснования целесообразности включения данных объектов в реестр; -документы, обосновывающие включение объектов культурного наследия в реестр; -документы, обосновывающие изменение категории историко-культурного значения объекта культурного наследия;

	<p>-документы, обосновывающие исключение объектов культурного наследия из реестра;</p> <p>-документы, обосновывающее отнесение объекта культурного наследия к историко-культурным заповедникам, особо ценным объектам культурного наследия народов Российской Федерации либо объектам всемирного культурного и природного наследия.</p>
--	---

Отношения к заказчику:

Эксперт:

- не имеет родственных связей с заказчиком (его должностными лицами, работниками и т.д.);
- не состоит в трудовых отношениях с заказчиком;
- не имеет долговых или иных имущественных обязательств перед заказчиком;
- не владеет ценными бумагами, акциями (долями участия, паями в уставных капиталах) заказчика;
- не заинтересован в результатах исследований и решении, вытекающем из настоящего заключения экспертизы, с целью получения выгоды в виде денег, ценностей, иного имущества, услуг имущественного характера или имущественных прав для себя или третьих лиц.

В соответствии с законодательством Российской Федерации, эксперт несет ответственность за соблюдение принципов проведения историко-культурной экспертизы.

I. Объект государственной историко-культурной экспертизы:

Объект культурного наследия регионального значения – достопримечательное место «Плацдарм советских войск в битве за снятие блокады Ленинграда «Невский пятачок» - «Невская Дубровка», 1941 – 1943 г.», расположенный по адресу: территории Всеволожского и Кировского районов Ленинградской области;

документы, обосновывающие включение объекта культурного наследия в реестр и уточнение сведений об объекте.

II. Основания для проведения государственной историко-культурной экспертизы:

– Федеральный закон № 73-ФЗ «Об объектах культурного наследия (памятниках истории и культуры) народов Российской Федерации» от 25.06.2002 г.;

– Федеральный закон «О землеустройстве» от 18 июня 2001 г. № 78-ФЗ;

– Постановление Правительства Российской Федерации от 12 сентября 2015 года № 972 «Об утверждении Положения о зонах охраны объектов культурного наследия (памятников истории и культуры) народов Российской Федерации»;

– Постановление Правительства РФ от 15.07.2009 № 569 «Об утверждении Положения о государственной историко-культурной экспертизе» (далее – Положение);

– Областной закон Ленинградской области от 25 декабря 2015 года № 140-ОЗ «О государственной охране, сохранении, использовании и популяризации объектов культурного наследия (памятников истории и культуры) народов Российской Федерации, расположенных на территории Ленинградской области»;

– Приказ Минкультуры России от 13 января 2016 г. № 28 «Об утверждении предмета охраны объекта культурного наследия, включенного в единый государственный реестр объектов культурного наследия (памятников истории и культуры) народов Российской Федерации в соответствии со статьей

64 Федерального закона от 25 июня 2002 г. № 73-ФЗ «Об объектах культурного наследия (памятниках истории и культуры) народов Российской Федерации»;

– Приказ Минкультуры России от 26.08.2010 № 563 «Об утверждении Положения о порядке аттестации экспертов по проведению государственной историко-культурной экспертизы»;

– Приказ Минкультуры России от 04.06.2015 № 1745 «Об утверждении требований к составлению проектов границ территорий объектов культурного наследия»;

– Постановление Правительства Российской Федерации от 3 марта 2007 года № 139 «Правила установления местных систем координат»;

– Приказ Росреестра от 15 сентября 2016 года № П-0465;

– Государственный контракт от 3 февраля 2021 г. № 001/2021-ИКЭ.

III. Цель проведения государственной историко-культурной экспертизы:

Уточнение сведений об объекте культурного наследия, включенном в реестр.

Установление требований к осуществлению деятельности в границах территории достопримечательного места.

Установление требований к градостроительным регламентам в границах территории достопримечательного места.

IV. Перечень вопросов, по которым необходимо получение заключения государственной историко-культурной экспертизы (в соответствии с пунктом 2 статьи 18 Федерального закона от 25.06.2002 № 73-ФЗ):

- сведения о наименовании объекта;

- сведения о времени возникновения или дате создания объекта, датах основных изменений (перестроек) данного объекта и (или) датах связанных с ним исторических событий;

- сведения о местонахождении объекта (адрес объекта или при его отсутствии описание местоположения объекта);
- сведения о границах территории объекта культурного наследия, включая графическое описание местоположения этих границ, перечень координат характерных точек этих границ в системе координат, установленной для ведения единого государственного реестра недвижимости;
- фотографическое (иное графическое) изображение: совокупность снимков и (или) иных графических изображений, передающих планировочную структуру элементов и композиционные особенности достопримечательного места;
- определение требований к градостроительным регламентам в границах территории достопримечательного места, перечень мероприятий и ограничений, обеспечивающих условия изучения объекта, а также необходимых и достаточных для его сохранения, реставрации, приспособления (эксплуатации), экспонирования, предотвращения ухудшения состояния компонентов и материальных характеристик, включенных в состав предмета охраны объекта;
- техническое состояние объекта культурного наследия.

V. Перечень документов и материалов, представленных заказчиком экспертизы (представлены в копиях):

- Приказ Комитета по культуре Ленинградской области от 13 мая 2015 г. № 01-03/15-18 «О включении объекта, обладающего признаками объекта культурного наследия, в единый государственный реестр объектов культурного наследия (памятников истории и культуры) народов Российской Федерации в качестве объекта культурного наследия – достопримечательное место регионального значения «Плацдарм советских войск в битве за снятие блокады Ленинграда «Невский пяточок» - «Невская Дубровка», 1941 – 1943 г.»;
- Приказ Комитета по культуре Ленинградской области от 25 декабря 2018 г. № 01-03/18-648 «Об установлении предмета охраны объекта культурного

наследия регионального значения – достопримечательного места «Плацдарм советских войск в битве за снятие блокады Ленинграда «Невский пятачок» - «Невская Дубровка», 1941 – 1943 г.»;

– Приказ Комитета по культуре Ленинградской области от 25 декабря 2018 г. № 01-03/18-649 «Об установлении границ территории, требований к осуществлению деятельности и требований к градостроительным регламентам в границах территории объекта культурного наследия регионального значения - достопримечательного места «Плацдарм советских войск в битве за снятие блокады Ленинграда «Невский пятачок» - «Невская Дубровка», 1941-1943 г.».

VI. Сведения об обстоятельствах, повлиявших на процесс проведения и результаты государственной историко-культурной экспертизы: отсутствуют.

VII. Сведения о проведенных исследованиях с указанием примененных методов, объема и характера выполненных работ и их результатов

Государственная историко-культурная экспертиза включала в себя архивно-библиографические изыскания, историко-градостроительные исследования и натурное обследование объекта экспертизы. Итоги оформлены в виде текста «Исторической справки» (см. приложение № 1) и соответствующих разделов Акта. Перечень изученных библиографических и архивных документов приведен в приложении к исторической справке (см. приложение № 1). Историко-архивные и библиографические изыскания проведены в фондах: архива комитета по культуре Ленинградской области, Центрального архива министерства обороны Российской Федерации (ЦАМО), Архива администрации Кировского муниципального округа Ленинградской области, Архива музея-заповедника «Прорыв блокады Ленинграда». Проанализированы планы и карты Ленинградской области периода Великой Отечественной Войны.

Был проведен анализ развития территории. Составлен историко-культурный опорный план. Производился выезд на место с визуальным обследованием объекта культурного наследия регионального значения – достопримечательного места «Плацдарм советских войск в битве за снятие блокады Ленинграда «Невский пяточок» - «Невская Дубровка», 1941 – 1943 г.».

В основу установления границ территории и требований к осуществлению деятельности и градостроительным регламентам в границах территории объекта культурного наследия регионального значения – достопримечательного места "Плацдарм советских войск в битве за снятие блокады Ленинграда "Невский пяточок" - "Невская Дубровка" были положены выводы визуально-ландшафтного и градостроительного анализа.

Проанализированны материалы проекта уточнения границ, установления требований к осуществлению деятельности и градостроительным регламентам в границах территории достопримечательного места регионального значения «Плацдарм советских войск в битве за снятие блокады Ленинграда «Невский пяточок» - «Невская Дубровка», 1941-1943 г.», разработанного ООО «Добрый город» в 2017 г.

Экспертом проведен анализ документальных материалов, содержащих информацию о ценности объекта с точки зрения истории, архитектуры, градостроительства и социальной значимости. Указанные исследования проведены с применением методов натурного, архивно-библиографического и историко-архитектурного анализа в объеме, достаточном для обоснования вывода государственной историко-культурной экспертизы.

На основе анализа этих материалов подготовлены выводы и предложения эксперта.

VIII. Факты и сведения, выявленные и установленные в результате проведённых экспертом исследований

Общие учетные сведения:

В результате изучения представленных материалов и собственного исследования экспертами установлено следующее:

Объект культурного наследия регионального значения – достопримечательное место "Плацдарм советских войск в битве за снятие блокады Ленинграда "Невский пяточок" - "Невская Дубровка", расположенный Ленинградская область, Всеволожский муниципальный район (Муниципальное образование «Колтушское сельское поселение», Муниципальное образование «Дубровское городское поселение», поселок Дубровка), Кировский муниципальный район (Муниципальное образование «Кировское городское поселение», г. Кировск), включен в единый государственный реестр объектов культурного наследия (памятников истории и культуры) народов Российской Федерации приказом Комитета по культуре Ленинградской области от 13 мая 2015 г. № 01-03/15-18 «О включении объекта, обладающего признаками объекта культурного наследия в единый государственный реестр объектов культурного наследия (памятников истории и культуры) народов РФ в качестве объекта культурного наследия – достопримечательное место регионального значения «Плацдарм советских войск в битве за снятие блокады Ленинграда «Невский пяточок» - «Невская Дубровка», 1941-1943 г.».

Предмет охраны объекта утвержден приказом Комитета по культуре Ленинградской области от 25 декабря 2018 г. № 01-03/18-648 «Об установлении предмета охраны объекта культурного наследия регионального значения – достопримечательного места «Плацдарм советских войск в битве за снятие блокады Ленинграда «Невский пяточок» - «Невская Дубровка», 1941-1943 г.».

Границы территории, требования к осуществлению деятельности и требования к градостроительным регламентам в границах территории объекта культурного наследия регионального значения - достопримечательного места установлены приказом Комитета по культуре Ленинградской области от 25 декабря 2018 г. № 01-03/18-649 «Об установлении границ территории, требований к осуществлению деятельности и требований к градостроительным регламентам в границах территории объекта культурного наследия регионального значения - достопримечательного места «Плацдарм советских войск в битве за снятие блокады Ленинграда «Невский пяточок» - «Невская Дубровка», 1941-1943 г.».

Территория достопримечательного места «Плацдарм советских войск в битве за снятие блокады Ленинграда «Невский пятачок» - «Невская Дубровка», 1941-1943 г.» достаточно легко локализуется по хорошо сохранившимся военным документам и картам, архивным материалам музея-заповедника и многочисленным, зафиксированным письменно, воспоминаниям ветеранов – участников этих героических событий, по сохранившимся материальным свидетельствам исторических событий, происходивших на этой земле в годы Великой Отечественной войны. Она расположена во Всеволожском и Кировском муниципальных районах Ленинградской области и разделена водным пространством реки Невы, но, несмотря на это, является единым объектом культурного наследия и рассматривается, как единое целое, представляя собой историко-культурный меморативный ландшафт – территория историко-культурного и природного каркасов, пространственно и структурно связанная с историческими событиями подготовки, обеспечения и проведения военных операций, осуществляемых в процессе освобождения Ленинграда от блокады, начиная с этапов его подготовки и до победного завершения.

Являясь единым объектом культурного наследия, территория достопримечательного места разделена на два участка:

- **Правобережный участок** – «Невская Дубровка» – расположен во Всеволожском районе в границах городского поселения Невская Дубровка и на прилегающих к ней территориях Колтушского сельского поселения и Морозовского городского поселения.
- **Левобережный участок** – «Невский пятачок» – расположен в Кировском районе на территории Кировского городского поселения.

Исторические сведения

В истории блокады Ленинграда территория у южного берега Ладожского озера занимает особое место.

8 сентября 1941 года с выходом немецко-фашистских войск к южному побережью Ладожского озера и захвата Шлиссельбурга началась сухопутная

блокада города на Неве. В течение 16 месяцев советские войска пытались ее прорвать. Лишь с пятой попытки, 18 января 1943 года, удалось пробить брешь во вражеской осаде, а в январе 1944 года - освободить станцию Мга и очистить от захватчиков весь главный ход Октябрьской железной дороги, связывавшей Ленинград с Москвой. Рубежи обороны войск Ленинградского фронта в районе ожесточенных боев с немецко-фашистскими оккупантами протянулись по правому берегу реки Невы от северной окраины поселка (бывшей деревни) Коккореево до южных рубежей Больших Порогов. Поселок Коккореево был одним из ключевых пунктов масштабной операции по прорыву Блокады, у его северной границы установлен памятник «Разорванное кольцо». Форт Коккореево расположен в 3-х км к югу от деревни Коккореево на пологом берегу Ладоги в 60 м от уреза воды.

Название Коккореево происходит от финского kokko — большой костер. Впервые, селение на месте современной деревни Коккореево — «деревня Татарщина у Ладожского озера», упоминается в 1500 году в Писцовой книге Водской пятины. Первое картографическое упоминание деревни — селение Tattarsina в 1580 году на «Карте Карелии, составленной после взятия Кексгольма Понтусом Делагарди».

В 1705 году, на «Географическом чертеже Ижорской земли» Адриана Шонбека, деревня называется Татарщина, и затем на долгие годы деревня исчезает с карт, а на ее месте обозначаются лишь рыбацкие избы. В 1863 году, в «Историческом атласе Санкт-Петербургской Губернии», деревня появляется вновь, теперь под именем Новая, и как Новая обозначается и на картах до 1903 года. В подворной переписи 1882 года деревня Татарщина учитывалась совместно с деревней Ваганово. В 1909 году в деревне было 4 двора. В 1914 году, на военно-топографической карте Петроградской губернии, появляется Коккареево, и Коккореево на «Карте окрестностей Петрограда» Ю. Гаша. В 1940 году деревня насчитывала 32 двора.

В ноябре 1941 году здесь размещался командный пункт по организации ледовой дороги, а затем штаб Военно-автомобильной дороги. В 1943 году в Коккореево работала подстанция кабеля жизни (Ледовая линия) на

протяжении 68 суток блокады. В деревне находится музей «Дорога жизни в поселке Коккореве». Севернее находится памятник «Разорванное кольцо».

В сентябре 1941 года немецкие войска захватили Шлиссельбург, замкнув кольцо блокады и разорвав сухопутную связь Ленинграда со страной. Началась 900-дневная блокада Ленинграда. Отдельная дальнобойная батарея береговой обороны ЛВФ на мысе Сосновец, которая 11 лет (с 1933 по 1944 г.) защищала подступы к Ленинграду. 8 сентября 1941 г. 101 батарея вступила в бой с врагом, прикрывая отход и эвакуацию штаба Ладужской военной флотилии. Активные действия батареи в самом начале войны позволили остановить фашистские войска у Шлиссельбурга, тем самым была создана возможность прокладки Дороги Жизни.

В июле 1941 года в соответствии с постановлением Совета Народных Комиссаров СССР в Ленинграде началось формирование истребительных батальонов. Они комплектовались в основном из добровольцев начальниками районных отделений милиции, которым непосредственно и подчинялись. По городу и области было создано 168 истребительных батальонов общей численностью 36 тысяч человек. Подчинялись они штабу истребительных батальонов, который возглавил генерал-майор Г. Петров. На Неву были отправлены 1, 2, 4 и 5-й батальоны.

На участке Островки, Кузьминка, железнодорожный мост через Неву укрепились бойцы 4-го истребительного батальона (командир - капитан Суслов), на участке железнодорожный мост, Пески, Невская Дубровка, Теплобетон - 5-й батальон (капитан С. М. Мотох). Каждый отряд насчитывал в своем составе около пятисот человек вооруженных наганами, канадскими винтовками, гранатами, ручными и станковыми пулеметами, бутылками с зажигательной смесью.

Выше по течению Невы в обороне находились 15 человек 2-го истребительного батальона и две роты 152-го полка НКВД. Все эти подразделения подчинялись группе оперативных работников Ленинградского

управления НКВД. Она базировалась в Невской Дубровке и временно исполняла функции штаба укрепленного района правого берега Невы.¹

Морская трехорудийная 102-мм батарея № 101 302-го артиллерийского дивизиона Сектора береговой обороны реки Нева Краснознаменного Балтийского флота располагалась на мысе Сосновец севернее истока Невы. Имела на вооружении 102-мм/60 пушки системы Обуховского завода образца 1909 г. Орудия были установлены в августе 1941 г. на территории Сосновецкой базы КБФ. Сектор обстрела перекрывал Ладожское озеро и Неву от Кошкинского фарватера на подходах к истоку Невы и до Невской Дубровки. Батарея вступила в бой 8 сентября 1941 г., открыв огонь по скоплениям немецких войск в Шлиссельбурге. Зимой 1941-42 г. здесь был создан мощный укрепрайон.

Поселок Дубровка до войны разделялся на Невскую Дубровку (вдоль правого берега Невы севернее реки Дубровка) и Московскую Дубровку (вдоль левого берега Невы), на территории которой был расположен плацдарм. Особенности местности в районе плацдарма самым непосредственным образом повлияли на ход боевых действий. С одной стороны, наличие железнодорожной ветки Петрокрепость — Невская Дубровка на правом берегу Невы и относительно небольшая ширина реки в районе Дубровки позволяли советскому командованию оперативно доставлять подкрепление в этот район и переправлять его на левый берег. С другой стороны, из-за излучины Невы противник мог обстреливать из опорных пунктов территорию Невского пятачка и переправы через Неву со всех сторон. Поскольку местность напротив плацдарма была труднопроходимая, основные атаки советских войск были направлены на захват узлов обороны в населенных пунктах, без овладения которыми дальнейшее наступление было невозможно.

18 сентября 115-я стрелковая дивизия (командир генерал-майор В. Ф. Коньков) и 4-я бригады морской пехоты (командир генерал-майор В. Н.

¹ Ивановский порог. Хронология подвига 30 августа 1941 г. – 22 января 1944 г. автор-составитель Ю.И.Егоров «ИПК «Вести», 2015г.

Ненашев) получили приказ форсировать Неву на участке Ивановское — Отрадное — совхоз «Торфяник» — Мустолово — Московская Дубровка с целью захватить плацдарм на левом берегу Невы и утром 20 сентября начать наступление в направлении на Мгу. В ночь на 20 сентября передовой батальон 115-й стрелковой дивизии на рыбацких лодках и самодельных плотках из района Невской Дубровки сумел скрытно переправиться на левый берег Невы и внезапной атакой выбить немцев с передовых позиций.

Одновременно с частями 115-й стрелковой дивизии батальон 4-й бригады морской пехоты форсировал Неву из района платформы «Теплобетон» с целью овладеть 8-й ГРЭС и 1-м Городком. Однако, здесь успеха достигнуть не удалось. Впоследствии части 4-й бригады морской пехоты были переправлены на плацдарм в районе Московской Дубровки.

18 января 1943 года блокада Ленинграда в результате операции «Искра» проведенной силами Ленинградского и Волховского фронтов при содействии части сил Балтийского флота, Ладожской военной флотилии была прорвана. Пробитый вдоль берега коридор шириной 8—11 километров восстановил сухопутную связь Ленинграда со страной. За семнадцать суток по берегу были проложены автомобильная и железная (так называемая «Дорога победы») дороги.

Небольшой плацдарм на левом берегу реки Невы в 15 км южнее Шлиссельбурга вошел в историю Великой Отечественной войны под названием «**Невский пяточок**». Оборона «Невского пяточка», была частью масштабного плана по прорыву блокады Ленинграда, (блокада продлилась с 8 сентября 1941 года по 27 января 1944 года и была прорвана 18 января 1943 года).

В ходе военных действий поселки Выборгская Дубровка, Московская Дубровка, Арбузово, Анненское и 1-й Городок были полностью уничтожены. Здание 8-й ГРЭС и 2-й Городок были значительно повреждены, но после войны восстановлены.

В этом месте после установления блокады Ленинграда уже в ночь на 20 сентября 1941 г. части Ленинградского фронта форсировали Неву с целью

прорыва блокады. Советские войска захватили плацдарм протяженностью по фронту до 4 км и глубиной до 800 м. В результате контрударов противника плацдарм сократился по фронту до 2 км, но был удержан советскими войсками. Ожесточенная борьба за этот небольшой участок продолжалась почти непрерывно в течение 7,5 месяцев. 29 апреля 1942 г. после того, как начавшийся на Неве ледоход отрезал защитников «пяточка» от правого берега реки, противник ликвидировал плацдарм. Однако 26 сентября 1942 г. войска Невской оперативной группы вновь овладели плацдармом на левом берегу Невы и вели борьбу за него вплоть до прорыва блокады Ленинграда в 1943 г.

Мемориальный комплекс Плацдарм «Невский пяточок» находится на левом берегу Невы в районе поселка Дубровка приблизительно в 12 километрах вниз по течению реки от Ладожского озера. Поселок Дубровка до войны разделялся на Невскую Дубровку (вдоль правого берега Невы севернее реки Дубровка) и Московскую Дубровку (вдоль левого берега Невы), на территории которой был расположен плацдарм.

Боевые действия в районе «Невского пяточка» в 1941-1943 гг. проводились в составе операций советских войск, главной целью которых было восстановление сухопутной связи находившегося в блокаде Ленинграда с Большой землей. В ходе прорыва ставилась задача форсировать Неву, соединиться с частями Волховского фронта и развить наступление на Мгу и Синявино с западного направления силами Ленинградского фронта (в 1941 г. – Невская оперативная группа и 8-я армия, в 1942 г. – Невская оперативная группа, в 1943 г. – 67-й армия) навстречу войскам, наступавшим с востока (в 1941 г. – 54-я армия, в 1942-1943 гг. – Волховский фронт).

Военные операции Ленинградского и Волховского фронтов этого периода подразделяются на четыре этапа:

- 1-я Синявинская операция (сентябрь 1941 года);
- 2-я Синявинская операция (октябрь - декабрь 1941 года);
- 3-я Синявинская операция (август - октябрь 1942 года);
- Операция «Искра» (январь - февраль 1943 года).

1-я Синявинская операция против части сил 16-й немецкой армии группы армий «Север» была начата 10 сентября 1941 г. силами 54-й отдельной армии и Невской оперативной группой Ленинградского фронта, в которую первоначально входили одна дивизия и одна бригада. Советским командованием планировалось при содействии Ладожской военной флотилии форсировать Неву, захватить ряд стратегически важных плацдармов, овладеть Шлиссельбургом и начать наступление навстречу частям 54-й армии.

18 сентября 115-я стрелковая дивизия и 4-я бригады морской пехоты получили приказ форсировать Неву в районе Дубровки с целью захвата небольшого плацдарма в излучине реки на левом берегу. В ночь на 20 сентября передовой батальон 115-й стрелковой дивизии на рыбацких лодках и самодельных плотках переправился на левый берег и занял территорию шириной около двух километров, глубиной до полутора километров. К концу сентября размеры Невского пятачка составляли по фронту 2000 м, в глубину — 500 м.

Немецкое командование предпринимало активные попытки ликвидировать плацдарм. Группировка противника была усилена частями 8-й танковой дивизией, для поддержки 39-го армейского корпуса с воздуха был направлен 8-й авиакорпус. Советские части, лишенные необходимого авиационного прикрытия, поддержки танков и налаженной связи с артиллерией, несли огромные потери. Вскоре удерживаемая территория плацдарма уменьшилась до двух километров по фронту и 500-700 метров в глубину.

В конце сентября — начале октября советская группировка на «Невском пятачке», усиленная 11-й стрелковой бригадой, продолжила боевые действия, но все атаки на позиции противника были отбиты. Главной причиной неудач считается отсутствие взаимодействия между Ленинградским фронтом и 54-й отдельной армией.

Немецкие войска создали мощную линию обороны вокруг плацдарма на основе опорных пунктов: на юге — в деревне Арбузово, на востоке — в

роще «Фигурная», на севере — в 1-м Городке и в комплексе ГРЭС-8. В роще «Фигурная» были выкопаны противотанковые рвы и другие земляные оборонительные сооружения. В конце сентября 1941 года немцами были дополнительно созданы три артиллерийские группы, которые укрепились на протяженной территории от Шлиссельбурга до Отрадного. С этих плацдармов немецкая крупнокалиберная артиллерия начала систематический обстрел переправ и мест сосредоточения советских войск на правом берегу, что существенно затрудняло переброску подкреплений на Невский пятачок и эвакуацию раненых на правый берег.

20 октября по приказу Ставки Верховного Главнокомандующего Невская оперативная группа, 54-я и 55-я армии начали новый этап операции по прорыву блокады Ленинграда, получившего название 2-я Синявинская операция.

Согласно решению Военного Совета Ленинградского фронта, основным удар предстояло нанести с Невского пятачка. Предполагалось силами пяти стрелковых дивизий расширить плацдарм, а затем, усилив наступающую группировку четырьмя стрелковыми дивизиями и танковой бригадой, наступать в направлении Синявино на соединение с войсками 54-й армии. Одновременно 55-я армия должна была нанести вспомогательный удар в направлении Ивановское — Мга.

Для наступления были сосредоточены 86-я, 115-я, 265-я, 168-я, 177-я стрелковые дивизии и 20-я дивизия НКВД. В резерве на правом берегу Невы находились 10-я стрелковая дивизия, 11-я и 4-я морские стрелковые бригады и 123-я краснознаменная тяжелая танковая бригада.

Наступление началось в первой декаде ноября, но из-за отсутствия надежной связи защитники плацдарма не могли своевременно корректировать огонь батарей, которые занимали позиции на правом берегу Невы. Помимо этого, для артиллерийских частей советским командованием устанавливался строгий лимит расходования боеприпасов в день, которого было явно недостаточно для проведения полноценной артподготовки. Как следствие, большинство огневых точек противника подавлено не было,

наступающие стрелковые части были встречены шквальным пулеметным и минометным огнем с разных сторон, понесли большие потери и были вынуждены отступить на исходные рубежи.

Кроме того, в руках противника находилась стратегически важное здание ГРЭС-8, дававшее отличные возможности для контроля за территорией и оборудования огневых позиций. Приблизительно в тысяче метров от линии берега располагались два высоких кургана из отработанного шлака и два песчаных карьера, в которых фашисты также оборудовали хорошо защищенные огневые точки. Переправа и Пятачок дополнительно простреливались из захваченной немцами деревни Арбузово.

Как свидетельствует «Журнал боевых действий 8 армии: О боях за 8-ю ГРЭС»

«15 ноября 1941г. 86 сд – в течение дня, тесня пр-ка, вынудила его к отходу, пр-к, оказывая ожесточенное сопротивление, отходил в рощи вост. 1-й городок. Части дивизии, ведя упорный бой с противником, доходивший до применения штыка и приклада, продвигались вперед и к исходу дня заняли 8-я ГЭС. Активных штыков в частях захвативших ГЭС осталось около 25 чел., которые находясь под угрозой окружения удерживали ГЭС. Командованием дивизии на помощь брошена войсковая и артиллерийская разведка. Все резервы дивизии исчерпаны...».²

«16 ноября. 86 сд – части дивизии в течение дня вели ожесточенный бой с противником на западной и южной стороне 8 ГЭС. Ввиду малочисленности после боя 15.11.41 и не получения пополнения, а также при наличии на 248 ап всего 130 снарядов успеха в продвижении не имели. К исходу дня, оставаясь на прежних позициях, части усилили боевую разведку».³

«17 ноября 86 сд – в течение дня вела упорный бой с пр-ком, но не поддержанная соседом справа, понесла потери от фланкирующих пулеметов из р-на 1 городок. Продвинулась вперед до 100 м, отдельными

² ЦАМО. Ф. 344. Оп. 5554. Д. 88. Л. 147.

³ ЦАМО. Ф. 344. Оп. 5554. Д. 88. Л. 148.

подразделениями удавалось доходить до 8 ГЭС, но из-за отсутствия поддержки закрепиться не смогли...»⁴.

К концу ноября с правого берега на плацдарм было переправлено 20 танков КВ-1 и 10 танков Т-34, но это не изменило ситуацию — стрелковым соединениям не удалось продвинуться на восток дальше противотанкового рва перед рощей «Фигурная» в полутора километрах восточнее Московской Дубровки.

Всего на «Невском пяточке» в октябре — декабре 1941 г. вели боевые действия шесть стрелковых дивизий (86-я, 115-я, 265-я, 168-я, 177-я и 10-я), 20-я дивизия НКВД, 4-я морская стрелковая бригада, 11-я стрелковая бригада, три ударных коммунистических полка, а также несколько артиллерийских и танковых частей.

С 15 ноября по 27 декабря 1941 г. советские войска атаковали позиции противника боевыми группами 79 раз, в составе до двух рот — 66 раз, в составе батальона и выше — 50 раз. При отражении 16 танковых атак был уничтожен 51 танк.

В начале 1942 года основные силы Волховского и Ленинградского фронтов были передислоцированы и сосредоточены для участия в Любанской операции. В конце января 1942 части, занимавшие позиции по правому и левому берегам Невы, были объединены под командованием воссозданной Невской оперативной группы. В районе Невского пяточка установилось относительное затишье, благодаря которому удалось эвакуировать с плацдарма на правый берег 9 подбитых танков КВ, подлежащих восстановлению⁵.

В конце апреля 1942 года на Неве начался ледоход, который фактически отрезал гарнизон пяточка от основных сил Невской оперативной группы на правом берегу. Немецкое командование приняло решение воспользоваться этим и ликвидировать плацдарм. Операция получила кодовое наименование «Загонная охота» (Druesckjagd). Всего на левом берегу

⁴ ЦАМО. Ф. 344. Оп. 5554. Д. 88. Л. 151.

⁵ Голушко И. М., Танки оживали вновь. — М.: Воениздат, 1977.

Невы на участке Шлиссельбург—Ивановское немцы располагали силами в 9-10 батальонов из состава различных частей 1-й, 96-й и 207-й пехотных дивизий общей численностью около 5200 человек.

Глубина плацдарма к этому моменту составляла 500-800 метров на правом фланге и в центре, а на левом фланге — всего 50-70 метров. Оборону по линии фронта длиной в 4 километра – от оврага севернее Арбузова до окраин 1-го Городка – держал 330 полк 86 стрелковой дивизии. 24 апреля после артподготовки немецкие войска начали наступление, в результате которого 29 апреля 1942 г. «пяточок» был захвачен противником.

К концу сентября советским командованием был подготовлен очередной план форсирования Невы. Невской оперативной группе была поставлена задача силами 86-й, 46-й, 70-й стрелковых дивизий и 11-й стрелковой бригады со средствами усиления форсировать Неву на участке Пески — платформа «Теплобетон», прорвать оборону противника и соединиться с частями Волховского фронта. Для поддержки стрелковых соединений было выделено около 90 плавающих танков Т-38⁶.

К 26.09.1942 г. на участке Пески - Лесокомбинат двумя эшелонами стояла 86-я стрелковая дивизия с 86-м отдельным танковым батальоном, батальоном фронтовых курсов младших лейтенантов, мотобатальоном танковой бригады, двумя взводами артиллерийско-минометных курсов Ленинградского фронта, 393-м артиллерийским полком, 41-м понтонным и 53-м инженерным батальонами, отрядом моряков КБФ (отдельный батальон курсов младших лейтенантов и школа боцманов КБФ, морской заградительный отряд, отдельная морская рота 55-й отдельной стрелковой бригады, отдельная рота связи моряков).

26 сентября 1942 г. советские войска начали переправу через Неву. 169 полк 86 стрелковой дивизии, переправившийся в районе Пески - Анненское, вышел на рубеж, обозначенный: «высоковольтная линия, справа церковь в Анненское и слева пересечение высоковольтных линий и просек», где и

⁶ Моцанский И. Б. Прорыв блокады Ленинграда. Эпизоды великой осады. 19 августа 1942 — 30 января 1943 года. — М.: Вече, 2010. — с. 68—83.

продолжал бой. На участке Анненское, Арбузово высадилось два батальона 2 эшелона 86 стрелковой дивизии. 8 октября войска Ленинградского фронта отошли на правый берег реки, сохранив узкую полосу плацдарма протяженностью по фронту примерно 1000 м и в глубину около 350 м.

12 января 1943 г. началась масштабная операция по прорыву блокады Ленинграда под названием «Искра». С Невского пятачка в наступление перешла 45-я гвардейская стрелковая дивизия при поддержке 118-го отдельного танкового батальона. Наступление успеха не имело, но активные боевые действия на плацдарме оттянули на себя часть сил противника, что в итоге способствовало расширению коридора прорыва в районе Марино, воссоединению двух фронтов и прорыву блокады Ленинграда.

13 февраля части 67-й армии перешли в наступление. После ожесточенных боев 16 - 17 февраля части 102-й стрелковой бригады и батальон броневых автомобилей 30-й гвардейской танковой бригады взяли 2-й Городок и ГРЭС-8, одновременно части 142-й стрелковой бригады вышли к 1-му Городку. 17 февраля 1943 г. основные силы 67-й армии соединились с 138-й бригадой. Плацдарм «Невский пятачок» был освобожден.

С марта 1949 г. по лето 1954 г. Исполкомом Леноблсовета рассматривался вопрос о сооружении памятника в целях увековечивания памяти защитников «пятачка», в т.ч. было определено его место «на «Невском пятачке» между шоссе Ленинград – Петрокрепость и рекой Невой».

В 1955 г. установлен памятник-обелиск. В 1968 г. установлен памятник постамент с танком Т-34. В 1971 г. установлены артиллерийское орудие и памятник «Рубежный камень».

В соответствии с Постановлением Совета Министров РСФСР от 04.12.1974 № 624 «Невский пятачок» был включен в список памятников культуры, подлежащих охране как памятник федерального значения.

В 1978 г. принято решение «О создании мемориального военно-исторического комплекса в зоне прорыва блокады Ленинграда». В 1985 г. установлен мемориальный комплекс на месте уничтоженной деревни Арбузово.

В 1999 г. построена и освящена часовня Георгия Победоносца. В том же году установлена стела памяти малолетних узников фашизма. В 2001 г. установлены въездные знаки. В 2005 г. заложена интернациональная аллея памяти и славы.

Памятник истории «Невский пяточок» входит в состав комплекса памятников «Зеленого пояса Славы» Ленинграда и, соответственно, является частью объекта Всемирного наследия ЮНЕСКО (№ 540-036).

Все события последней войны на данной территории напоминают о невосполнимых утратах. Эта святая земля вся действительно пропитана кровью и болью народа. Если говорить о сохранившихся материальных свидетельствах, то кроме фрагментов оборонительных сооружений и бесчисленных захоронений воинов-освободителей Ленинграда, в земле до сих пор лежат неразорвавшиеся снаряды, мины и военная техника, оружие и предметы солдатской амуниции.

Данная территория, кроме мемориальной, также имеет ценность как место, где еще с древних времен селились люди, и архивные документы свидетельствуют об истории невской земли с XIV века. В результате военных действий были утрачены целые исторические поселения, весь культурный слой, который веками накапливался на Невских берегах. Поэтому данное достопримечательное место особо ценно и требует бережного отношения к исторической памяти народа.

Техническое состояние (правобережная часть)

В результате осмотра технического состояния объекта экспертизы (правобережной части) установлено, что:

Общее состояние (характеристика состояния в целом):

Достопримечательное место (правобережная часть) находится на территории современного Всеволожского муниципального района.

Территория имеет пологий ландшафт, плавно понижающийся к берегу реки. Достаточно густое озеленение представлено в основном деревьями лиственных пород и кустарниковой растительностью.

Вдоль линии русла реки как на небольшом расстоянии от уреза воды, так и в глубине территории, расположены открытые пространства с братскими захоронениями, а также установленными памятниками и мемориальными знаками, увековечивающими память погибших в битве за освобождение Ленинграда.

На территории достопримечательного места можно выделить зоны естественного ландшафта, представляющие собой незастроенные территории и зоны в границах которых расположены населенные пункты:

1. городское поселение Дубровка;
2. пос. Пески.

Состояние удовлетворительное.

Информация о ранее проведенных работах по сохранению объекта экспертизы (правобережная часть) (сведения о проведенных работах по сохранению, выданных заданиях, разрешениях на проведение работ по сохранению, согласованной документации на проведение работ по сохранению, актах приемки работ по сохранению): Сведения о работах по сохранению объекта отсутствуют.

Техническое состояние элементов ландшафта.

а) Дорожная сеть.

Каждый из населенных пунктов обладает улично-дорожной сетью: большая часть улиц заасфальтирована, часть представляет собой грунтовые дороги.

В районе городское поселение Дубровка проходят ветки железнодорожного пути.

Грунтовые дороги и тропинки соединяют объекты инфраструктуры и памятные места в зонах естественного ландшафта.

Дорожное покрытие всех перечисленных трасс нуждается в ремонте.

Состояние неудовлетворительное.

б) Рельеф.

Территория представляет собой ландшафт открытого типа на верхней береговой террасе реки Невы с сохранившимися следами земляных

оборонительных сооружений. Природный рельеф (ландшафт), актуальный на мемориальный период 1941-1943 гг.: лесные массивы, состоящие из смешанных древесных пород, открытые пространства, в том числе естественные поляны. Также сохранились военные фортификационные укрепления: остатки блиндажей, траншеи, окопы, воронки от разрывов снарядов.

Состояние удовлетворительное.

в) Древостой.

Лесные участки в зоне естественного ландшафта представляют собой зеленый массив из деревьев и кустарников преимущественно лиственных пород. На территории отмечаются сухие ветви, дупла, гнилые, обломанные и упавшие стволы.

Состояние удовлетворительное.

г) Аллеи, ряды.

Отсутствуют.

д) Поляны.

Наличие полян в зоне естественного природного ландшафта.

Состояние удовлетворительное.

е) Пруды и водные источники.

На рассматриваемой территории протекают река Нева, речка Дубровка. Берега водоемов, расположенных в зоне естественного ландшафта, заросли самосевными деревьями и кустарниками.

Состояние удовлетворительное.

ж) Гидротехнические сооружения.

Отсутствуют.

з) Малые архитектурные формы и садовые сооружения.

На территории достопримечательного места расположены мемориальные объекты:

- Памятный знак - «Винтовка» на рубеже обороны советских войск в 1941-43 гг.;

- Братские захоронения советских воинов, погибших в 1941-44 гг. у памятника «Винтовка»;
- Памятник-дот и орудийная площадка в зоне береговых рубежей Ленфронта, 1941-1943 гг.;
- Противотанковые надолбы в зоне, где в 1941-43 гг. находились рубежи обороны советских войск;
- Братское кладбище советских воинов, погибших в 1941-44 гг., среди них – Герой Советского Союза: Оскаленко Дмитрий Ефимович;
- Братское кладбище советских воинов, погибших в боях за Ленинград в 1941-1944 гг.;
- Могила героя – пограничника майора Гарькавого А.Д.;
- Железный сваренный из рельсов крест на Аллее Памяти;
- ДОТ у шоссе напротив места расположения противотанковых надолбов у д. Манушкино;

Состояние удовлетворительное.

Общее техническое состояние объекта: Объект культурного наследия (правобережная часть) находятся в удовлетворительном состоянии. Большая часть мест воинских захоронений нуждается в благоустройстве.

Техническое состояние (левобережная часть)

В результате осмотра технического состояния объекта экспертизы (левобережная часть) установлено, что:

Общее состояние (характеристика состояния в целом):

Достопримечательное место (левобережная часть) включает в себя плацдарм «Невский пяточок», расположен на левом берегу Невы в районе поселка Дубровка приблизительно в 12 километрах вниз по течению реки от Ладожского озера южнее г. Кировска. Историческая территория плацдарма «Невский пяточок» имеет четкую локацию и представляет собой обособленный вытянутый с севера включая южные окраины г. Кировска на юг прибрежный участок, до впадения реки Мойки в Неву. К востоку через дорогу Санкт-

Петербург – Кировск от «Невского пятачка» находится роща «Фигурная», также бывшая местом кровопролитных боев в 1941-1942 гг.

Рассматриваемая территория представляет собой ландшафт открытого типа на высоком левом берегу Невы. Заасфальтированная дорога проходит на расстоянии 50-100 м от берега и практически повторяет линию русла реки, но в районе излучины на протяжении примерно 2,5 километров пролегает напрямую, образуя «карман» глубиной чуть менее 500 м в самой широкой его части.

В границы достопримечательного места к северо-востоку, востоку и к югу от «Невского пятачка» вошли территории, где велись наиболее кровопролитные боевые действия в 1941-1944 г.:

1. Территория бывшей 8-й ГРЭС с кольцевым подъездным железнодорожным путем и железнодорожными насыпями. Во время боевых действий противник видел со здания 8-й ГРЭС и высоких насыпей плацдарм «Невского пятачка» как на ладони и простреливал его оттуда прямой наводкой. При прорыве блокады в начале 1943 г. здесь шли ожесточенные бои.

2. Территория боевых действий, находящаяся между зданием бывшей 8-й ГРЭС и ОКН «Невский пятачок» на южных окраинах г. Кировск. В настоящий момент большая часть ее занята под жилую малоэтажную застройку и под промзону. Из мемориальных объектов здесь находятся заброшенное довоенное гражданское кладбище, являвшееся летом 1943 г. местом погребения советских воинов, и «Карьер Северный», бои за который велись в 1941-1943 гг.

3. Территории к востоку и югу от ОКН «Невский пятачок». Это зона боевых действий в ходе наступательной операции по прорыву блокады Ленинграда «Искра» в январе-феврале 1943 г., где располагались и частично сохранились опорные пункты с разветвленной траншейной системой, а также зона боевых действий по расширению прорыва блокады Ленинграда в июле-августе 1943 г. в ходе Мгинской наступательной операции, территория компактного расположения воинских братских могил и солдатских кладбищ. В границах данной зоны расположены бывшие песчаные карьеры, в том числе ближайший к «Невскому пятачку» «Карьер Южный», «Зольная сопка»,

опорный пункт «Рубеж Массальского» и другие объекты, за которые шли кровопролитные бои в 1941-1944 гг.

Зона с малоэтажной жилой застройкой на южной окраине города Кировска занимает полосу вдоль берега р. Невы. Район застроен индивидуальными жилыми домами коттеджного типа с приусадебными участками. Территория поселка представляет собой типичную зону частной жилой застройки: элементы улично-дорожной сети, общественные пространства находятся в удовлетворительном состоянии, но нуждаются в благоустройстве.

Состояние неудовлетворительное.

В границах достопримечательного места находятся территории трех объектов культурного наследия: Объект культурного наследия федерального значения Ансамбль «Зеленый пояс Славы Ленинграда» - «Невский пятачок», объекта культурного наследия федерального значения (достопримечательное место): «Невский пятачок» – левобережный плацдарм советских войск, сражавшихся с немецко-фашистскими оккупантами в 1941-1943 гг.» и объект культурного наследия регионального значения «Артиллерийское орудие».

Мемориальный комплекс «Невский пятачок» является наиболее известным памятным местом на рубежах обороны Ленинграда. На благоустроенной территории установлены мемориальные знаки и памятники. Мемориальная зона расположена в границах территории объекта культурного наследия федерального значения Ансамбль «Зеленый пояс Славы Ленинграда» - «Невский пятачок».

Объект культурного наследия регионального значения «Артиллерийское орудие» представляет собой установленное на бетонном постаменте орудие ЗИС-3.

Территории объектов культурного наследия ухожены и благоустроены.

Состояние удовлетворительное

К востоку через дорогу от «Невского пятачка» находится роща «Фигурная» с двумя песчаными карьерами – Северным и Южным – противотанковым рвом в южной части территории и земляных укреплений.

Роща отделена от дороги лесополосой. В северной части участка выкопано два прямоугольных технических пруда. Часть ее используется для золоотвалов Дубровской ТЭЦ (бывшей ГРЭС-8), рядом с которыми стихийно образовалась несанкционированная свалка. В настоящее время участок фрагментарно зарос самосевными, лиственными, деревьями и кустарниками.

Состояние неудовлетворительное.

У южных границ плацдарма в районе уничтоженного во время войны села Анненское находится действующее кладбище Арбузово. На этом участке также шли активные боевые действия и встречаются фрагменты сохранившихся военных земляных укреплений. Территория представляет собой типичное загородное кладбище, тропиочная сеть нуждается в благоустройстве.

Состояние удовлетворительное.

Информация о ранее проведенных работах по сохранению Объекта (сведения о проведенных работах по сохранению Объекта, выданных заданиях, разрешениях на проведение работ по сохранению Объекта, согласованной документации на проведение работ по сохранению, актах приемки работ по сохранению Объекта): Сведения о работах по сохранению объекта отсутствуют.

Техническое состояние элементов ландшафта.

а) дорожная сеть.

Асфальтированная дорога регионального значения «Санкт-Петербург – Кировск» (Петрозаводское шоссе) проходит через всю западную часть территории достопримечательного (левобережная часть) места.

Зона с малоэтажной жилой застройкой. В поселке, расположенном между р. Невой и заасфальтированной Набережной улицей, существует грунтовая дорожно-тропиочная сеть, под прямым углом соединяющая индивидуальные участки.

Территория объектов культурного наследия. На территории мемориальной зоны «Невский пятачок» проложены дорожки и устроены площадки с насыпным покрытием или вымощенные плиткой, по периметру площадок высажены молодые зеленые ели, вдоль дорожек установлены

скамейки. От шоссе к братским захоронениям ведет сеть пешеходных дорожек, (выполненных в набивном покрытии), которые соединяют отдельные памятники (Часовня, Танк и Обелиск) и дорожки, больше напоминающие тропинки. Аллея Памяти, вдоль которой с определенным шагом размещены площадки с памятными знаками от разных стран и регионов. Дорога выполнена в набивном покрытии, ограничена гранитным поребриком и металлическими ограждениями в местах нахождения глубоких воронок. На каждой площадке установлена скамья (и в зоне захоронений и зоне входа скамьи отсутствуют).

По территории кладбища проходит одна заасфальтированная (центральная) дорожка и сеть грунтовых, соединяющих между собой участки захоронений.

Асфальтированная дорога «Санкт-Петербург – Кировск» находится в удовлетворительном состоянии.

б) рельеф.

Территория представляет собой ландшафт открытого типа на верхней береговой террасе реки Невы с сохранившимися следами земляных оборонительных сооружений. Природный рельеф (ландшафт), актуальный на мемориальный период 1941-1943 гг.: открытые пространства, поросшие самосевными деревьями и кустарниками участки. Также сохранились военные фортификационные укрепления: остатки блиндажей, траншеи, окопы, противотанковый ров, воронки от разрывов снарядов. Состояние неудовлетворительное.

в) древостой.

В настоящее время участки фрагментарно заросли самосевными деревьями и кустарниками преимущественно лиственных пород. В большом количестве отмечаются сухие ветви, дупла, гнилые, обломанные и упавшие стволы. При подъезде по Петрозаводскому шоссе к входу на Мемориальное кладбище перспективу обзора всех элементов и отдельных памятников закрывают деревья, посаженные вдоль дороги, лесополоса отгораживает территорию роши Фигурная от Петрозаводского шоссе.

Состояние неудовлетворительное.

г) аллеи, ряды.

На территории мемориальной зоны «Невский пятачок» параллельно дороге высажена аллея, вдоль берега Невы, также аллея из деревьев хвойных и лиственных пород ведет к берегу реки Невы.

Состояние удовлетворительное.

д) поляны.

Отсутствуют.

е) пруды и водные источники.

На рассматриваемой территории протекают река Нева и река Мойка, являющаяся притоком Невы. Устье Мойки, являющееся местом исторической переправы, определяет естественную южную границу достопримечательного места. Берега обоих водоемов частично размыты, заилены и заросли самосевными деревьями и кустарниками. Береговые участки требуют расчистки, укрепления и благоустройства. Состояние неудовлетворительное.

ж) гидротехнические сооружения.

Отсутствуют.

з) малые архитектурные формы и садовые сооружения.

Зона с малоэтажной жилой застройкой:

На территории установлено мемориальное артиллерийское орудие на бетонном постаменте - памятник-пушка ЗИС-3 (установлен в 1971 г., боевое орудие на ж/б оштукатуренном постаменте), за ним – 10-метровый гранитный обелиск с кованым металлическим декором, гранитными ступенями и металлической оградой, рядом с обелиском три мраморные плиты с фамилиями погибших воинов. Состояние удовлетворительное.

Территория объектов культурного наследия. Мемориальная зона, имеющая особое историко-культурное значение. На территории комплекса на различном расстоянии друг от друга в пределах совидимости расположены мемориальные объекты:

- Рубежный камень: гранит, металл; подиум, ступени, скамьи – гранит, подставки для венков – металл;

- Аллея памяти и славы – прямая заасфальтированная аллея, ведущая от дороги к берегу р. Невы вдоль которой установлены памятные закладные камни;

- Поклонный крест (деревянный памятный крест);

- памятник – «Танк Т-34-85» (боевая машина на ж/б оштукатуренном постаменте);

- обелиск «Защитникам Невского Пятачка»

- памятник уничтоженной деревне Арбузово (гранитная стела с памятным текстом);

- «Призрачная деревня» и мемориальные доски с перечнем уничтоженных деревень (ж/б оштукатуренные конструкции повторяющие очертания уничтоженных домов и 5 мемориальных досок из гранита с перечнем уничтоженных деревень);

- братские могилы. Мемориальные плиты с именами погибших установлены в горизонтальной плоскости и фактически лежат на земле. На могилах присутствуют однолетние цветники и хаотичные памятные элементы в виде индивидуальных табличек имен и фотографий. На обеих площадках три ряда по пять могил. На первой площадке ширина могил примерно одинакова и составляет около трех метров. Длины могил различны в разных рядах: 1 ряд (от дороги) около 7 метров, второй - около 11 метров, третий - около 12. На второй площадке ширина могил составляет около 4-х метров. Длины могил: 1 ряд около 12 метров, второй - около 10 метров, третий - около 9 метров. Все могилы выполнены без возвышающихся дерновых холмов;

- памятный знак «Малолетним узникам концлагерей» гранитная стела, установленная на бетонной плите;

- Часовня Георгия Победоносца. Небольшая символическая каменная часовня, выкрашенная в белый цвет;

- памятные знаки «Невский Пятачок» на въезде и выезде, обозначающие границы территории мемориального комплекса. Представляют собой гранитные камни с выгравированной на них надписью.

Состояние удовлетворительное.

Общее техническое состояние левобережной части объекта: Благоустроенная мемориальная часть более ухожена и находится в заведомо лучшем техническом состоянии. Состояние территории с малоэтажной жилой застройкой и действующего кладбища удовлетворительное. Восточная часть территории находится в неудовлетворительном состоянии.

IX. Перечень документов и материалов, собранных и полученных при проведении экспертизы, а также использованной для нее специальной, технической и справочной литературы,

Ввиду значительного количества документов и литературы приводится в приложении № 1. Копии документов, собранных и полученных при проведении экспертизы, представлены в приложении № 2.

X. Обоснования вывода экспертизы:

Обоснование наличия (отсутствия) историко-культурной ценности объекта:

Установленные в ходе данной историко-культурной экспертизы факты, позволяют сделать вывод, что исследуемый объект обладает высокой меморативной ценностью. В ходе кровопролитных боев 1941-43 гг. здесь были остановлены на подступах к Ленинграду, а затем отброшены войска немецко-фашистских агрессоров, что положило конец продолжительной блокаде города, стоившей сотен тысяч жизней.

Обоснование наименования, состава и атрибуции объекта культурного наследия:

В соответствии с меморативным значением территории она является объектом культурного наследия регионального значения – достопримечательным местом (приказ Комитета по культуре Ленинградской области от 13.05.2015 № 01-03/15-18 «О включении объекта, обладающего признаками объекта культурного наследия в единый государственный реестр объектов культурного наследия (памятников истории и культуры) народов РФ в качестве объекта культурного наследия – достопримечательное место

регионального значения «Плацдарм советских войск в битве за снятие блокады Ленинграда «Невский пятачок» - «Невская Дубровка», 1941-1943 г.»).

Местоположение объекта:

Достопримечательное место расположено на территории Кировского и Всеволожского районов Ленинградской области.

Обоснование границ территории объекта культурного наследия:

Согласно Ст. 3.1. Федерального закона от 25.06.2002 № 73-ФЗ «Об объектах культурного наследия (памятниках истории и культуры) народов Российской Федерации»:

1. Территорией объекта культурного наследия является территория, непосредственно занятая данным объектом культурного наследия и (или) связанная с ним исторически и функционально, являющаяся его неотъемлемой частью и установленная в соответствии с настоящей статьей.

2. В территорию объекта культурного наследия могут входить земли, земельные участки, части земельных участков, земли лесного фонда (далее также - земли), водные объекты или их части, находящиеся в государственной или муниципальной собственности либо в собственности физических или юридических лиц.

Границы территории объекта культурного наследия могут не совпадать с границами существующих земельных участков.

В границах территории объекта культурного наследия могут находиться земли, в отношении которых не проведен государственный кадастровый учет.

Сложившийся в послевоенное время мемориальный комплекс на берегах реки Невы включает в себя подлинные объекты фортификации, монументальные мемориальные композиции, многочисленные воинские захоронения и ценный историко-культурный ландшафт времен Великой Отечественной войны.

Ядром **правобережной части** достопримечательного места является прибрежная территория **Невской Дубровки**, представляющая собой ценный природный ландшафт, состоящий из узкой береговой линии рубежа обороны Ленинграда с крутыми склонами, сохранившимися фрагментами

оборонительных сооружений, воинскими захоронениями и мемориальными памятниками. Северная часть этой территории ценна не только тем, что представляла собой в 1941-1942 гг. передовую линию обороны войск Ленинградского фронта, но и тем, что в январе 1943 г. она стала плацдармом, с которого началась боевая операция «Искра». На этой территории располагаются объект культурного наследия федерального значения «Рубежи обороны войск Ленинградского фронта в районе ожесточенных боев с немецко-фашистскими оккупантами в 1941-1943 гг.» и объект культурного наследия регионального значения «Памятник - дот и орудийная площадка на рубеже обороны советских войск 1941-1943 гг.».

Территория плацдарма «Невская Дубровка» имеет более чем пятивековую историю. В годы Великой Отечественной войны эта местность стала важным наступательным плацдармом советских войск в битве за Ленинград. Сюда с разных участков Ленинградского фронта прибывали войска. Здесь, на прибрежной полосе, изрытой окопами, рвами, под непрерывным огнем вражеской авиации и артиллерии формировались десантные батальоны и, не взирая на обстрелы, перебрасывались через реку на «Невский пяточок».

На этой территории, на месте деревни Выборская Дубровка, были сооружены оборонительные укрепления: противотанковые надолбы, огневые бетонированные точки, орудийные площадки, была создана разветвленная сеть окопов и траншей. Отмеченные в архивных документах спуски и подходы к переправам являлись дорогами боевого мужества и героизма солдат Красной Армии.

В настоящее время, на территории, не подвергшейся активному градостроительному освоению, сохранились остатки фортификационных сооружений.

На территории Невской Дубровки находятся объекты культурного наследия: федерального значения «Рубежи обороны войск Ленинградского фронта в районе ожесточенных боев с немецко-фашистскими оккупантами 1941-1943 гг.» (Постановление СМ РФ от 21.05.1982 № 303); регионального значения: «Памятник-дот и орудийная площадка на рубеже обороны советских

войск в 1941-43 гг.» (решение Леноблисполкома от 16.05.1988 № 189), «Братское кладбище советских воинов, погибших в 1941-44 гг., среди них – Герой Советского Союза: Оskalенко Дмитрий Ефимович (1920-1943)» городской поселок Дубровка, западная окраина, близ автодороги на деревню Манушкино (решение Леноблисполкома от 16.05.1988 № 189), «Противотанковые надолбы в зоне, где в 1941-43 гг. находились рубежи обороны советских войск» Городской поселок Дубровка, северо-западная окраина, близ автодороги на деревню Манушкино, 2,5 км от ж/д. (решение Леноблисполкома от 16.05.1988 № 189).

На месте дер. Выборгская Дубровка, полностью уничтоженной в 1941-1942 гг., был установлен памятный знак с надписью: «Потомок, знай. Здесь с XV века была деревня Выборгская Дубровка. Уничтожена в 1942 г.». В мае 2015 г. вместо него была построена часовня в честь Св. Георгия Победоносца и в память находившейся здесь деревни Выборгская Дубровка.

В 1996 г. на братском кладбище был установлен памятник – металлическая конструкция, стилизованная под часовню.

22 июня 2011 года рядом с оружейной площадкой напротив «Невского пяточка» была освящена часовня в память воинов, павших в блокадном Ленинграде и Ленинградской области в годы Великой Отечественной войны.

В территорию достопримечательного места входят земли к северу, западу и юго-западу от Невской Дубровки, которые служили районом сосредоточения прибывающих с разных участков Ленинградского фронта частей и соединений. В этом правобережном районе располагались: вдоль берега р. Невы огневые точки, траншеи и ходы сообщения переднего края обороны, в глубине – позиции артиллерии, минометов, штабы частей, командные и наблюдательные пункты, части снабжения, медицинские пункты частей и соединений.

Район подвергался непрерывно огневому воздействию со стороны противника из всех видов оружия, поэтому являлся районом компактного расположения госпиталей, одиночных и братских могил, созданных как в период борьбы за «Невский пяточок» в 1941-1942 гг., так и в ходе боевых действий по прорыву блокады Ленинграда в 1943 г. Могилы располагались как

в глубине территории, так и на самом побережье реки Невы. Значительная часть воинских захоронений в районе Невской Дубровки не была подвергнута благоустройству или укрупнению. Информация о местах захоронений была утрачена еще в военные и первые послевоенные годы. Публикация документов ЦАМО РФ в ОБД «Мемориал» позволяет теперь установить, благоустроить и музеефицировать места первичных погребений советских воинов – защитников Ленинграда.

В границу достопримечательного места также вошли:

1. Дачный поселок Пески, где в годы войны размещались госпитали.
2. Территория аэродрома, габариты двух взлетно-посадочных полос и рулежка которого до сих пор просматриваются на спутниковых фото. В настоящее время эта территория заросла лесом.

3. К северу от Невской Дубровки (в 3,5 км), поблизости от платформы «Теплобетонная», находится мемориал, в который входят бетонный дот, место, где располагалась «Могила № 17», самое большое братское воинское захоронение (более полутора тысяч погребенных солдат) в Ленинградской области (останки перезахоронены), место, где в январе 1943 г. располагалось кладбище 268 стрелковой дивизии (370 погребенных солдат перезахоронены), сваренный из рельсов памятный крест, гранитный памятник на месте гибели пограничника майора А.Д. Гарькавого, могила неизвестного солдата и братское захоронение советских воинов.

4. Территории земель лесного фонда к западу от Невской Дубровки и к северу вдоль железнодорожной ветки на пос. им. Морозова. Здесь, согласно архивным документам, располагалось большое количество военных госпиталей, сохранились фортификационные сооружения рубежа обороны.

На основании предложений научных сотрудников музея-заповедника «Прорыв блокады Ленинграда», Государственного музея «Невский пяточок» в Невской Дубровке и замечаний общественников, в рамках проекта уточнения сведений о границах территории достопримечательного места, разработанного ООО «Добрый город» в 2017 г., к территории правобережного участка достопримечательного места добавлена территория меморативного ландшафта

на правом берегу Невы, идущая на север между береговой линией Невы и железной дорогой на поселок им. Морозова. Северная граница этого участка находится за Мурманским шоссе, что дало возможность включить в территорию достопримечательного места объект культурного наследия регионального значения «Памятный знак «Винтовка» на рубеже обороны советских войск в 1941-1943 гг.» (решение Леноблисполкома от 16.05.1988 № 189).

Предложение обосновано тем, что эта территория неразрывно связана со всеми событиями в годы Великой Отечественной войны по обороне Ленинграда, непосредственно проводилась подготовка и организация военной операции «Искра» по прорыву блокады. Сюда подходили войска для подготовки форсирования Невы, здесь проходил рубеж обороны, сосредотачивались войска перед прорывом блокады, находились госпитали и производились захоронения бойцов и командиров Красной Армии.

Ядром **левобережной части** достопримечательного места является территория объекта культурного наследия федерального значения **«Невский пяточок»** – левобережный плацдарм советских войск, сражавшихся с немецко-фашистскими оккупантами 1941-1943 гг.» (Постановление СМ РСФСР № 303 от 21.05.1982), «Памятник «Невский пяточок» включенный в список объектов всемирного наследия в составе Ансамбля «Зеленый пояс славы Ленинграда» (Постановление

Совета Министров РСФСР от 04.12.1974 № 624) под № 540-036, вокруг которого располагаются земли, наиболее ценные с точки зрения необходимости сохранения на них элементов меморативного историко-культурного ландшафта.

Плацдарм «Невский пяточок» находился на левом берегу р. Невы в районе поселка Московская Дубровка приблизительно в 12 километрах вниз по течению реки от Ладожского озера. В этом месте Нева образует излучину и имеет ширину всего 270-350 м и достаточно пологие берега.

Южнее Московской Дубровки располагались поселки Арбузово и Анненское. К северу в 2 километрах от Московской Дубровки находились 1-й и 2-й Городки, между которыми на берегу Невы здание 8-й ГРЭС. К востоку от «Невского пятачка» располагалась труднопроходимая местность с многочисленными карьерами, покрытая кустарником и лесом. Лес в этом месте именовался рощей «Фигурная». Особенности ландшафта в районе «Невского пятачка» самым непосредственным образом повлияли на ход боевых действий. С одной стороны, наличие железнодорожной ветки Петрокрепость – Невская Дубровка на правом берегу Невы и относительно небольшая ширина реки в районе Дубровки позволяли советскому командованию оперативно доставлять подкрепление в этот район и переправлять его на левый берег. С другой стороны, из-за излучины Невы противник мог обстреливать из опорных пунктов территорию «Невского пятачка» и переправы через Неву со всех сторон. Поскольку местность напротив плацдарма была труднопроходимая, основные атаки советских войск были направлены на захват узлов обороны в населенных пунктах, без овладения которыми дальнейшее наступление было невозможно.

В границы достопримечательного места к северо-востоку, востоку и к югу от «Невского пятачка» вошли территории, где велись наиболее кровопролитные боевые действия в 1941-1944 г.:

1. Территория бывшей 8-й ГРЭС с кольцевым подъездным железнодорожным путем и железнодорожными насыпями. Во время боевых действий противник видел со здания 8-й ГРЭС и высоких насыпей плацдарм «Невского пятачка» как на ладони и простреливал его оттуда прямой наводкой. При прорыве блокады в начале 1943 г. здесь шли ожесточенные бои.

2. Территория боевых действий, находящаяся между зданием бывшей 8-й ГРЭС и ОКН «Невский пятачок» на южных окраинах г. Кировск. В настоящий момент большая часть ее занята под жилую малоэтажную застройку и под промзону. Из мемориальных объектов здесь находятся заброшенное довоенное гражданское кладбище, являвшееся летом 1943 г. местом погребения советских воинов, и «Карьер Северный», бои за который велись в 1941-1943 гг.

3. Территории к востоку и югу от ОКН «Невский пятачок». Это зона боевых действий в ходе наступательной операции по прорыву блокады Ленинграда «Искра» в январе-феврале 1943 г., где располагались и частично сохранились опорные пункты с разветвленной траншейной системой, а также зона боевых действий по расширению прорыва блокады Ленинграда в июле-августе 1943 г. в ходе Мгинской наступательной операции, территория компактного расположения воинских братских могил и солдатских кладбищ. В границах данной зоны расположены бывшие песчаные карьеры, в том числе ближайший к «Невскому пятачку» «Карьер Южный», «Зольная сопка», опорный пункт «Рубеж Массальского» и другие объекты, за которые шли кровопролитные бои в 1941-1944 гг.

В связи с тем, что в послевоенные годы в результате хозяйственной деятельности, строительства новых жилых поселков и освоения территорий коллективными садоводствами, земли, где шли бои, хаотично застраивались, трансформируя историко-культурный ландшафт безвозвратно, такие территории не были включены в границы достопримечательного места. При этом, исходя из интересов охраны памятника, необходимо было полностью включить в границы застроенную территорию Дубровского городского поселения и южные окраины г. Кировска.

Кроме объектов культурного наследия федерального и регионального значения на территории достопримечательного места находятся мемориальные объекты периода 1941-1944 гг., не включенные в единый государственный реестр объектов культурного наследия РФ, но обладающие военно-исторической ценностью (памятные знаки, фортификационные сооружения, элементы ландшафта, связанные с конкретными событиями по подготовке к прорыву блокады и боевым действиям на левом берегу р. Невы). На основании изученных исторических документов и материалов проведенных раскопок можно утверждать, что не все из огромного количества захоронений воинов, погибших в боях и умерших от ран в полевых госпиталях, обнаружены и обследованы.

По настоятельному требованию сотрудников музея-заповедника «Прорыв блокады Ленинграда» и многочисленным обращениям активных представителей общественных организаций, в рамках проекта уточнения сведений о границах территории достопримечательного места регионального значения «Плацдарм советских войск в битве за снятие блокады Ленинграда «Невский пятачок» - «Невская Дубровка», 1941-1943 г.», разработанного ООО «Добрый город» в 2017 г., в границы достопримечательного места были включены, ранее не учтенные, ценные территории мемориального ландшафта. При этом при уточнении границы достопримечательного места в нее не вошли территории, полностью утратившие свою историческую и мемориальную ценность. Кроме того, из этой территории на юго-западе исключен небольшой участок, где располагается (на этой территории и вдоль всего правого берега Невы от д. Большие Пороги до д. Коккореево на берегу Ладожского озера) объект культурного наследия федерального значения «Рубежи обороны войск Ленинградского фронта в районе ожесточенных боев с немецко-фашистскими оккупантами 1941-1943 гг.» (Постановление СМ РСФСР № 303 от 21.05.1982).

Обоснование требований к осуществлению деятельности и градостроительным регламентам в границах территории объекта культурного наследия регионального значения – достопримечательного места «Плацдарм советских войск в битве за снятие блокады Ленинграда «Невский пятачок» - «Невская Дубровка», 1941 – 1943 г.».

За послевоенные годы существенно изменялся природный и культурный ландшафт местности, на месте утраченных появились новые поселения (в том числе коллективные садоводства). Проект зонирования территорий внутри достопримечательного места имеет целью усилить единство сохранившегося до наших дней меморативного пространства, сделать более эффективным и адресным контроль за строительной и хозяйственной деятельностью на территории, повысить исследовательскую, просветительскую и военно-патриотическую роль музея-заповедника «Прорыв блокады Ленинграда» в современной социальной ситуации. С целью дифференциации территория достопримечательного места разделена на зоны и участки, на которых

действуют общие, а при необходимости и особые требования к осуществлению деятельности и градостроительным регламентам. При этом наличие особых режимов использования земель позволит более гибко и дифференцированно подходить к выбору путей развития территорий, не противоречащих сохранению историко-культурной ценности территории достопримечательного места. В случае противоречия между общими и особыми требованиями приоритет имеют особые.

Все территории, не предназначенные под застройку – земли лесного и водного фондов, земли запаса – являются территорией меморативного историко-культурного ландшафта и подлежат ограничению в осуществлении деятельности. При определении границ регламентных зон и участков за основу приняты функциональные зоны, назначенные в утвержденной градостроительной документации – генеральных планах города Кировска и Дубровского городского поселения, при условии обеспечения сохранности мемориальных объектов. Использование земельных участков, не отнесенных к землям историко-культурного назначения и расположенных в указанных зонах, определяется правилами землепользования и застройки в соответствии с требованиями законодательства Российской Федерации в сфере государственной охраны объектов культурного наследия.

Даны следующие ответы на поставленные перед экспертом вопросы (см. перечень вопросов выше):

- сведения о наименовании объекта: «Плацдарм советских войск в битве за снятие блокады Ленинграда «Невский пятачок» - «Невская Дубровка», 1941-1943 г.».

- сведения о времени возникновения или дате создания объекта, датах основных изменений (перестроек) данного объекта и (или) датах связанных с ним исторических событий: 1941-1943 гг.;

- сведения о местонахождении объекта: Кировский и Всеволожский районы Ленинградской области;

- сведения о границах территории объекта культурного наследия, включая графическое описание местоположения этих границ, перечень

координат характерных точек этих границ в системе координат, установленной для ведения единого государственного реестра недвижимости: см. Приложение № 4;

- фотографическое (иное графическое) изображение: совокупность снимков и (или) иных графических изображений, передающих планировочную структуру элементов и композиционные особенности достопримечательного места: см. Приложение № 3;

- требования к осуществлению деятельности и градостроительным регламентам в границах территории объекта культурного наследия регионального значения – достопримечательного места «Плацдарм советских войск в битве за снятие блокады Ленинграда «Невский пяточок» - «Невская Дубровка», 1941 – 1943 г.»: см. Приложение № 6.

ВЫВОД ЭКСПЕРТИЗЫ:

Об обоснованности (положительное заключение) уточнения сведений об объекте культурного наследия регионального значения – достопримечательного места «Плацдарм советских войск в битве за снятие блокады Ленинграда «Невский пяточок» - «Невская Дубровка», 1941 – 1943 г.» включенном в реестр (в части времени возникновения или даты создания объекта культурного наследия, дат основных изменений объекта культурного наследия и (или) дат связанных с ним исторических событий):

Наименование объекта: «Плацдарм советских войск в битве за снятие блокады Ленинграда «Невский пяточок» - «Невская Дубровка», 1941 – 1943 г.».

Время возникновения объекта культурного наследия, даты основных изменений объекта культурного наследия и даты связанных с ним исторических событий: 1941 – 1943 гг.

О соответствии (положительное заключение) требованиям законодательства Российской Федерации в области государственной охраны объектов культурного наследия требований к осуществлению деятельности в границах территории достопримечательного места объекта культурного наследия регионального значения – достопримечательного места «Плацдарм

советских войск в битве за снятие блокады Ленинграда «Невский пятачок» - «Невская Дубровка», 1941 – 1943 г.».

О соответствии (положительное заключение) требованиям законодательства Российской Федерации в области государственной охраны объектов культурного наследия требований к градостроительным регламентам в границах территории объекта культурного наследия регионального значения – достопримечательного места «Плацдарм советских войск в битве за снятие блокады Ленинграда «Невский пятачок» - «Невская Дубровка», 1941 – 1943 г.».

Границу территории объекта культурного наследия – определить согласно Приложению № 4.

Требования к осуществлению деятельности и градостроительным регламентам в границах территории достопримечательного места – установить согласно Приложению № 6.

01.12.2021 г. _____

(подпись эксперта)

Перечень приложений к заключению экспертизы:

Приложение № 1.	Историческая справка
Приложение № 2.	Историческая иконография
Приложение № 3.	Материалы фотофиксации
Приложение № 4.	Проект границ территории объекта культурного наследия
Приложение № 5.	Историко-культурный опорный план
Приложение № 6.	Проект требований к осуществлению деятельности и градостроительным регламентам в границах территории достопримечательного места
Приложение № 7.	Копии документов, представленных Заявителем
Приложение № 8.	Копии договоров

Приложение № 1

к Акту по результатам государственной историко-культурной экспертизы объекта культурного наследия регионального значения – достопримечательного места «Плацдарм советских войск в битве за снятие блокады Ленинграда «Невский пяточок» - «Невская Дубровка», 1941 – 1943 г.», расположенного по адресу: территории Всеволожского и Кировского районов Ленинградской области

ИСТОРИЧЕСКАЯ СПРАВКА

В истории блокады Ленинграда территория у южного берега Ладожского озера занимает особое место.

8 сентября 1941 года с выходом немецко-фашистских войск к южному побережью Ладожского озера и захвата Шлиссельбурга началась сухопутная блокада города на Неве. В течение 16 месяцев советские войска пытались ее прорвать. Лишь с пятой попытки, 18 января 1943 года, удалось пробить брешь во вражеской осаде, а в январе 1944 года - освободить станцию Мга и очистить от захватчиков весь главный ход Октябрьской железной дороги, связывавшей Ленинград с Москвой. Рубежи обороны войск Ленинградского фронта в районе ожесточенных боев с немецко-фашистскими оккупантами протянулись по правому берегу реки Невы от северной окраины поселка (бывшей деревни) Коккорево до южных рубежей Больших Порогов. Поселок Коккорево был одним из ключевых пунктов масштабной операции по прорыву Блокады, у его северной границы установлен памятник «Разорванное кольцо». Форт Коккорево расположен в 3-х км к югу от деревни Коккорево на пологом берегу Ладоги в 60 м от уреза воды.

Название Коккорево происходит от финского kokko — большой костер. Впервые, селение на месте современной деревни Коккорево — «деревня Татарщина у Ладожского озера», упоминается в 1500 году в

Писцовой книге Водской пятины. Первое картографическое упоминание деревни — селение Tattarsina в 1580 году на «Карте Карелии, составленной после взятия Кексгольма Понтусом Делагарди».

В 1705 году, на «Географическом чертеже Ижорской земли» Адриана Шонбека, деревня называется Татарсина, и затем на долгие годы деревня исчезает с карт, а на ее месте обозначаются лишь рыбацкие избы. В 1863 году, в «Историческом атласе Санкт-Петербургской Губернии», деревня появляется вновь, теперь под именем Новая, и как Новая обозначается и на картах до 1903 года. В подворной переписи 1882 года деревня Татарщина учитывалась совместно с деревней Ваганово. В 1909 году в деревне было 4 двора. В 1914 году, на военно-топографической карте Петроградской губернии, появляется Коккарево, и Коккорево на «Карте окрестностей Петрограда» Ю. Гаша. В 1940 году деревня насчитывала 32 двора.

В ноябре 1941 году здесь размещался командный пункт по организации ледовой дороги, а затем штаб Военно-автомобильной дороги. В 1943 году в Коккорево работала подстанция кабеля жизни (Ледовая линия) на протяжении 68 суток блокады. В деревне находится музей «Дорога жизни в поселке Коккорево». Севернее находится памятник «Разорванное кольцо».

В сентябре 1941 года немецкие войска захватили Шлиссельбург, замкнув кольцо блокады и разорвав сухопутную связь Ленинграда со страной. Началась 900-дневная блокада Ленинграда. Отдельная дальнобойная батарея береговой обороны ЛВФ на мысе Сосновец, которая 11 лет (с 1933 по 1944 г.) защищала подступы к Ленинграду. 8 сентября 1941 г. 101 батарея вступила в бой с врагом, прикрывая отход и эвакуацию штаба Ладужской военной флотилии. Активные действия батареи в самом начале войны позволили остановить фашистские войска у Шлиссельбурга, тем самым была создана возможность прокладки Дороги Жизни.

В июле 1941 года в соответствии с постановлением Совета Народных Комиссаров СССР в Ленинграде началось формирование истребительных батальонов. Они комплектовались в основном из добровольцев начальниками районных отделений милиции, которым непосредственно и подчинялись. По городу и области было создано 168 истребительных батальонов общей численностью 36 тысяч человек. Подчинялись они штабу истребительных батальонов, который возглавил генерал-майор Г. Петров. На Неву были отправлены 1, 2, 4 и 5-й батальоны.

На участке Островки, Кузьминка, железнодорожный мост через Неву укрепились бойцы 4-го истребительного батальона (командир - капитан Суслов), на участке железнодорожный мост, Пески, Невская Дубровка, Теплобетон - 5-й батальон (капитан С. М. Мотох). Каждый отряд насчитывал в своем составе около пятисот человек вооруженных наганами, канадскими винтовками, гранатами, ручными и станковыми пулеметами, бутылками с зажигательной смесью.

Выше по течению Невы в обороне находились 15 человек 2-го истребительного батальона и две роты 152-го полка НКВД. Все эти подразделения подчинялись группе оперативных работников Ленинградского управления НКВД. Она базировалась в Невской Дубровке и временно исполняла функции штаба укрепленного района правого берега Невы.¹

Морская трехорудийная 102-мм батарея № 101 302-го артиллерийского дивизиона Сектора береговой обороны реки Нева Краснознаменного Балтийского флота располагалась на мысе Сосновец севернее истока Невы. Имела на вооружении 102-мм/60 пушки системы Обуховского завода образца 1909 г. Орудия были установлены в августе 1941 г. на территории Сосновецкой базы КБФ. Сектор обстрела перекрывал Ладожское озеро и Неву от Кошкинского фарватера на

¹ Ивановский порог. Хронология подвига 30 августа 1941 г. – 22 января 1944 г. автор-составитель Ю.И.Егоров «ИПК «Вести», 2015г.

подходах к истоку Невы и до Невской Дубровки. Батарея вступила в бой 8 сентября 1941 г., открыв огонь по скоплениям немецких войск в Шлиссельбурге. Зимой 1941-42 г. здесь был создан мощный укрепрайон.

Поселок Дубровка до войны разделялся на Невскую Дубровку (вдоль правого берега Невы севернее реки Дубровка) и Московскую Дубровку (вдоль левого берега Невы), на территории которой был расположен плацдарм. Особенности местности в районе плацдарма самым непосредственным образом повлияли на ход боевых действий. С одной стороны, наличие железнодорожной ветки Петрокрепость — Невская Дубровка на правом берегу Невы и относительно небольшая ширина реки в районе Дубровки позволяли советскому командованию оперативно доставлять подкрепление в этот район и переправлять его на левый берег. С другой стороны, из-за излучины Невы противник мог обстреливать из опорных пунктов территорию Невского пяточка и переправы через Неву со всех сторон. Поскольку местность напротив плацдарма была труднопроходимая, основные атаки советских войск были направлены на захват узлов обороны в населенных пунктах, без овладения которыми дальнейшее наступление было невозможно.

18 сентября 115-я стрелковая дивизия (командир генерал-майор В. Ф. Коньков) и 4-я бригады морской пехоты (командир генерал-майор В. Н. Ненашев) получили приказ форсировать Неву на участке Ивановское — Отрадное — совхоз «Торфяник» — Мустолово — Московская Дубровка с целью захватить плацдарм на левом берегу Невы и утром 20 сентября начать наступление в направлении на Мгу. В ночь на 20 сентября передовой батальон 115-й стрелковой дивизии на рыбацких лодках и самодельных плотках из района Невской Дубровки сумел скрытно переправиться на левый берег Невы и внезапной атакой выбить немцев с передовых позиций.

Одновременно с частями 115-й стрелковой дивизии батальон 4-й бригады морской пехоты форсировал Неву из района платформы

«Теплобетон» с целью овладеть 8-й ГРЭС и 1-м Городком. Однако, здесь успеха достигнуть не удалось. Впоследствии части 4-й бригады морской пехоты были переправлены на плацдарм в районе Московской Дубровки.

18 января 1943 года блокада Ленинграда в результате операции «Искра» проведенной силами Ленинградского и Волховского фронтов при содействии части сил Балтийского флота, Ладожской военной флотилии была прорвана. Пробитый вдоль берега коридор шириной 8—11 километров восстановил сухопутную связь Ленинграда со страной. За семнадцать суток по берегу были проложены автомобильная и железная (так называемая «Дорога победы») дороги.

Небольшой плацдарм на левом берегу реки Невы в 15 км южнее Шлиссельбурга вошел в историю Великой Отечественной войны под названием «**Невский пяточок**». Оборона «Невского пяточка», была частью масштабного плана по прорыву блокады Ленинграда, (блокада продлилась с 8 сентября 1941 года по 27 января 1944 года и была прорвана 18 января 1943 года).

В ходе военных действий поселки Выборгская Дубровка, Московская Дубровка, Арбузово, Анненское и 1-й Городок были полностью уничтожены. Здание 8-й ГРЭС и 2-й Городок были значительно повреждены, но после войны восстановлены.

В этом месте после установления блокады Ленинграда уже в ночь на 20 сентября 1941 г. части Ленинградского фронта форсировали Неву с целью прорыва блокады. Советские войска захватили плацдарм протяженностью по фронту до 4 км и глубиной до 800 м. В результате контрударов противника плацдарм сократился по фронту до 2 км, но был удержан советскими войсками. Ожесточенная борьба за этот небольшой участок продолжалась почти непрерывно в течение 7,5 месяцев. 29 апреля 1942 г. после того, как начавшийся на Неве ледоход отрезал защитников «пяточка» от правого берега реки, противник ликвидировал плацдарм. Однако 26 сентября 1942 г. войска Невской оперативной группы вновь овладели плацдармом на левом

берегу Невы и вели борьбу за него вплоть до прорыва блокады Ленинграда в 1943 г.

Мемориальный комплекс Плацдарм «Невский пяточок» находится на левом берегу Невы в районе поселка Дубровка приблизительно в 12 километрах вниз по течению реки от Ладожского озера. Поселок Дубровка до войны разделялся на Невскую Дубровку (вдоль правого берега Невы севернее реки Дубровка) и Московскую Дубровку (вдоль левого берега Невы), на территории которой был расположен плацдарм.

Боевые действия в районе «Невского пяточка» в 1941-1943 гг. проводились в составе операций советских войск, главной целью которых было восстановление сухопутной связи находившегося в блокаде Ленинграда с Большой землей. В ходе прорыва ставилась задача форсировать Неву, соединиться с частями Волховского фронта и развить наступление на Мгу и Синявино с западного направления силами Ленинградского фронта (в 1941 г. – Невская оперативная группа и 8-я армия, в 1942 г. – Невская оперативная группа, в 1943 г. – 67-й армия) навстречу войскам, наступавшим с востока (в 1941 г. – 54-я армия, в 1942-1943 гг. – Волховский фронт).

Военные операции Ленинградского и Волховского фронтов этого периода подразделяются на четыре этапа:

- 1-я Синявинская операция (сентябрь 1941 года);
- 2-я Синявинская операция (октябрь - декабрь 1941 года);
- 3-я Синявинская операция (август - октябрь 1942 года);
- Операция «Искра» (январь - февраль 1943 года).

1-я Синявинская операция против части сил 16-й немецкой армии группы армий «Север» была начата 10 сентября 1941 г. силами 54-й отдельной армии и Невской оперативной группой Ленинградского фронта, в которую первоначально входили одна дивизия и одна бригада. Советским командованием планировалось при содействии Ладожской военной флотилии форсировать Неву, захватить ряд стратегически важных плацдармов, овладеть Шлиссельбургом и начать наступление навстречу

частям 54-й армии.

18 сентября 115-я стрелковая дивизия и 4-я бригады морской пехоты получили приказ форсировать Неву в районе Дубровки с целью захвата небольшого плацдарма в излучине реки на левом берегу. В ночь на 20 сентября передовой батальон 115-й стрелковой дивизии на рыбацких лодках и самодельных плотках переправился на левый берег и занял территорию шириной около двух километров, глубиной до полутора километров. К концу сентября размеры Невского пятачка составляли по фронту 2000 м, в глубину – 500 м.

Немецкое командование предпринимало активные попытки ликвидировать плацдарм. Группировка противника была усилена частями 8-й танковой дивизией, для поддержки 39-го армейского корпуса с воздуха был направлен 8-й авиакорпус. Советские части, лишённые необходимого авиационного прикрытия, поддержки танков и налаженной связи с артиллерией, несли огромные потери. Вскоре удерживаемая территория плацдарма уменьшилась до двух километров по фронту и 500-700 метров в глубину.

В конце сентября — начале октября советская группировка на «Невском пятачке», усиленная 11-й стрелковой бригадой, продолжила боевые действия, но все атаки на позиции противника были отбиты. Главной причиной неудач считается отсутствие взаимодействия между Ленинградским фронтом и 54-й отдельной армией.

Немецкие войска создали мощную линию обороны вокруг плацдарма на основе опорных пунктов: на юге — в деревне Арбузово, на востоке — в роще «Фигурная», на севере — в 1-м Городке и в комплексе ГРЭС-8. В роще «Фигурная» были выкопаны противотанковые рвы и другие земляные оборонительные сооружения. В конце сентября 1941 года немцами были дополнительно созданы три артиллерийские группы, которые укрепились на протяженной территории от Шлиссельбурга до Отрадного. С этих плацдармов немецкая крупнокалиберная артиллерия начала систематический

обстрел переправ и мест сосредоточения советских войск на правом берегу, что существенно затрудняло переброску подкреплений на Невский пятачок и эвакуацию раненых на правый берег.

20 октября по приказу Ставки Верховного Главнокомандующего Невская оперативная группа, 54-я и 55-я армии начали новый этап операции по прорыву блокады Ленинграда, получившего название 2-я Синявинская операция.

Согласно решению Военного Совета Ленинградского фронта, основным удар предстояло нанести с Невского пятачка. Предполагалось силами пяти стрелковых дивизий расширить плацдарм, а затем, усилив наступающую группировку четырьмя стрелковыми дивизиями и танковой бригадой, наступать в направлении Синявино на соединение с войсками 54-й армии. Одновременно 55-я армия должна была нанести вспомогательный удар в направлении Ивановское — Мга.

Для наступления были сосредоточены 86-я, 115-я, 265-я, 168-я, 177-я стрелковые дивизии и 20-я дивизия НКВД. В резерве на правом берегу Невы находились 10-я стрелковая дивизия, 11-я и 4-я морская стрелковые бригады и 123-я краснознаменная тяжелая танковая бригада.

Наступление началось в первой декаде ноября, но из-за отсутствия надежной связи защитники плацдарма не могли своевременно корректировать огонь батарей, которые занимали позиции на правом берегу Невы. Помимо этого, для артиллерийских частей советским командованием устанавливался строгий лимит расходования боеприпасов в день, которого было явно недостаточно для проведения полноценной артподготовки. Как следствие, большинство огневых точек противника подавлено не было, наступающие стрелковые части были встречены шквальным пулеметным и минометным огнем с разных сторон, понесли большие потери и были вынуждены отступить на исходные рубежи.

Кроме того, в руках противника находилась стратегически важное здание ГРЭС-8, дававшее отличные возможности для контроля за

территорией и оборудования огневых позиций. Приблизительно в тысяче метров от линии берега располагались два высоких кургана из отработанного шлака и два песчаных карьера, в которых фашисты также оборудовали хорошо защищенные огневые точки. Переправа и Пятачок дополнительно простреливались из захваченной немцами деревни Арбузово.

Как свидетельствует «Журнал боевых действий 8 армии: О боях за 8-ю ГРЭС»

«15 ноября 1941г. 86 сд – в течение дня, тесня пр-ка, вынудила его к отходу, пр-к, оказывая ожесточенное сопротивление, отходил в рощи вост. 1-й городок. Части дивизии, ведя упорный бой с противником, доходивший до применения штыка и приклада, продвигались вперед и к исходу дня заняли 8-я ГЭС....Активных штыков в частях захвативших ГЭС осталось около 25 чел., которые находясь под угрозой окружения удерживали ГЭС. Командованием дивизии на помощь брошена войсковая и артиллерийская разведка. Все резервы дивизии исчерпаны....».²

«16 ноября. 86 сд – части дивизии в течение дня вели ожесточенный бой с противником на западной и южной стороне 8 ГЭС. Ввиду малочисленности после боя 15.11.41 и не получения пополнения, а также при наличии на 248 ап всего 130 снарядов успеха в продвижении не имели. К исходу дня, оставаясь на прежних позициях, части усилили боевую разведку».³

«17 ноября 86 сд – в течение дня вела упорный бой с пр-ком, но не поддержанная соседом справа, понесла потери от фланкирующих пулеметов из р-на 1 городок. Продвинулась вперед до 100 м, отдельными подразделениями удавалось доходить до 8 ГЭС, но из-за отсутствия поддержки закрепиться не смогли...»⁴.

² ЦАМО. Ф. 344. Оп. 5554. Д. 88. Л. 147.

³ ЦАМО. Ф. 344. Оп. 5554. Д. 88. Л. 148.

⁴ ЦАМО. Ф. 344. Оп. 5554. Д. 88. Л. 151.

К концу ноября с правого берега на плацдарм было переправлено 20 танков КВ-1 и 10 танков Т-34, но это не изменило ситуацию — стрелковым соединениям не удалось продвинуться на восток дальше противотанкового рва перед рощей «Фигурная» в полутора километрах восточнее Московской Дубровки.

Всего на «Невском пяточке» в октябре — декабре 1941 г. вели боевые действия шесть стрелковых дивизий (86-я, 115-я, 265-я, 168-я, 177-я и 10-я), 20-я дивизия НКВД, 4-я морская стрелковая бригада, 11-я стрелковая бригада, три ударных коммунистических полка, а также несколько артиллерийских и танковых частей.

С 15 ноября по 27 декабря 1941 г. советские войска атаковали позиции противника боевыми группами 79 раз, в составе до двух рот — 66 раз, в составе батальона и выше — 50 раз. При отражении 16 танковых атак был уничтожен 51 танк.

В начале 1942 года основные силы Волховского и Ленинградского фронтов были передислоцированы и сосредоточены для участия в Любанской операции. В конце января 1942 части, занимавшие позиции по правому и левому берегам Невы, были объединены под командованием воссозданной Невской оперативной группы. В районе Невского пяточка установилось относительное затишье, благодаря которому удалось эвакуировать с плацдарма на правый берег 9 подбитых танков КВ, подлежащих восстановлению⁵.

В конце апреля 1942 года на Неве начался ледоход, который фактически отрезал гарнизон пяточка от основных сил Невской оперативной группы на правом берегу. Немецкое командование приняло решение воспользоваться этим и ликвидировать плацдарм. Операция получила кодовое наименование «Загонная охота» (Druesckjagd). Всего на левом берегу Невы на участке Шлиссельбург—Ивановское немцы

⁵ Голушко И. М., Танки оживали вновь. — М.: Воениздат, 1977.

располагали силами в 9-10 батальонов из состава различных частей 1-й, 96-й и 207-й пехотных дивизий общей численностью около 5200 человек.

Глубина плацдарма к этому моменту составляла 500-800 метров на правом фланге и в центре, а на левом фланге — всего 50-70 метров. Оборону по линии фронта длиной в 4 километра – от оврага севернее Арбузова до окраин 1-го Городка – держал 330 полк 86 стрелковой дивизии. 24 апреля после артподготовки немецкие войска начали наступление, в результате которого 29 апреля 1942 г. «пяточок» был захвачен противником.

К концу сентября советским командованием был подготовлен очередной план форсирования Невы. Невской оперативной группе была поставлена задача силами 86-й, 46-й, 70-й стрелковых дивизий и 11-й стрелковой бригады со средствами усиления форсировать Неву на участке Пески — платформа «Теплобетон», прорвать оборону противника и соединиться с частями Волховского фронта. Для поддержки стрелковых соединений было выделено около 90 плавающих танков Т-38⁶.

К 26.09.1942 г. на участке Пески - Лесокомбинат двумя эшелонами стояла 86-я стрелковая дивизия с 86-м отдельным танковым батальоном, батальоном фронтовых курсов младших лейтенантов, мотобатальоном танковой бригады, двумя взводами артиллерийско-минометных курсов Ленинградского фронта, 393-м артиллерийским полком, 41-м понтонным и 53-м инженерным батальонами, отрядом моряков КБФ (отдельный батальон курсов младших лейтенантов и школа боцманов КБФ, морской заградительный отряд, отдельная морская рота 55-й отдельной стрелковой бригады, отдельная рота связи моряков).

26 сентября 1942 г. советские войска начали переправу через Неву. 169 полк 86 стрелковой дивизии, переправившийся в районе Пески - Анненское, вышел на рубеж, обозначенный: «высоковольтная линия,

⁶ Мощанский И. Б. Прорыв блокады Ленинграда. Эпизоды великой осады. 19 августа 1942 — 30 января 1943 года. — М.: Вече, 2010. — с. 68—83.

справа церковь в Анненское и слева пересечение высоковольтных линий и просек», где и продолжал бой. На участке Анненское, Арбузово высадилось два батальона 2 эшелона 86 стрелковой дивизии. 8 октября войска Ленинградского фронта отошли на правый берег реки, сохранив узкую полосу плацдарма протяженностью по фронту примерно 1000 м и в глубину около 350 м.

12 января 1943 г. началась масштабная операция по прорыву блокады Ленинграда под названием «Искра». С Невского пятачка в наступление перешла 45-я гвардейская стрелковая дивизия при поддержке 118-го отдельного танкового батальона. Наступление успеха не имело, но активные боевые действия на плацдарме оттянули на себя часть сил противника, что в итоге способствовало расширению коридора прорыва в районе Марино, воссоединению двух фронтов и прорыву блокады Ленинграда.

13 февраля части 67-й армии перешли в наступление. После ожесточенных боев 16 - 17 февраля части 102-й стрелковой бригады и батальон бронев автомобилей 30-й гвардейской танковой бригады взяли 2-й Городок и ГРЭС-8, одновременно части 142-й стрелковой бригады вышли к 1-му Городку. 17 февраля 1943 г. основные силы 67-й армии соединились с 138-й бригадой. Плацдарм «Невский пятачок» был освобожден.

С марта 1949 г. по лето 1954 г. Исполкомом Леноблсовета рассматривался вопрос о сооружении памятника в целях увековечивания памяти защитников «пятачка», в т.ч. было определено его место «на «Невском пятачке» между шоссе Ленинград – Петрокрепость и рекой Невой».

В 1955 г. установлен памятник-обелиск. В 1968 г. установлен памятник постамент с танком Т-34. В 1971 г. установлены артиллерийское орудие и памятник «Рубежный камень».

В соответствии с Постановлением Совета Министров РСФСР от 04.12.1974 № 624 «Невский пяточок» был включен в список памятников культуры, подлежащих охране как памятник федерального значения.

В 1978 г. принято решение «О создании мемориального военно-исторического комплекса в зоне прорыва блокады Ленинграда». В 1985 г. установлен мемориальный комплекс на месте уничтоженной деревни Арбузово.

В 1999 г. построена и освящена часовня Георгия Победоносца. В том же году установлена стела памяти малолетних узников фашизма. В 2001 г. установлены въездные знаки. В 2005 г. заложена интернациональная аллея памяти и славы.

Памятник истории «Невский пяточок» входит в состав комплекса памятников «Зеленого пояса Славы» Ленинграда и, соответственно, является частью объекта Всемирного наследия ЮНЕСКО (№ 540-036).

Все события последней войны на данной территории напоминают о невосполнимых утратах. Эта святая земля вся действительно пропитана кровью и болью народа. Если говорить о сохранившихся материальных свидетельствах, то кроме фрагментов оборонительных сооружений и бесчисленных захоронений воинов-освободителей Ленинграда, в земле до сих пор лежат неразорвавшиеся снаряды, мины и военная техника, оружие и предметы солдатской амуниции.

Данная территория, кроме мемориальной, также имеет ценность как место, где еще с древних времен селились люди, и архивные документы свидетельствуют об истории невской земли с XIV века. В результате военных действий были утрачены целые исторические поселения, весь культурный слой, который веками накапливался на Невских берегах. Поэтому данное достопримечательное место особо ценно и требует бережного отношения к исторической памяти народа.

**ПЕРЕЧЕНЬ ДОКУМЕНТОВ И МАТЕРИАЛОВ, СОБРАННЫХ И
ПОЛУЧЕННЫХ ПРИ ПРОВЕДЕНИИ ЭКСПЕРТИЗЫ, А ТАКЖЕ
ИСПОЛЬЗОВАННОЙ ДЛЯ НЕЕ СПЕЦИАЛЬНОЙ, ТЕХНИЧЕСКОЙ И
СПРАВОЧНОЙ ЛИТЕРАТУРЫ**

АРХИВНЫЕ ИСТОЧНИКИ:

Центральный архив министерства обороны Российской Федерации
(ЦАМО):

1. ЦАМО, Ф. 344. Оп. 5554. Д. 88.
2. ЦАМО, Ф. 217. Оп. 1221. Д. 11.
3. ЦАМО, Ф. 217. Оп. 1221. Д. 20
4. ЦАМО, Ф. 217, Оп. 1221, Д. 490
5. ЦАМО, Ф. 217. Оп. 1221. Д. 1819.
6. ЦАМО, Ф. 892. Оп. 1. Д. 248. Л. 7.
7. ЦАМО, Ф. 1192, Оп. 1. Д. 7, Лист 137.
8. ЦАМО, Ф. 1243, Оп.1, Д. 143, Л 37.
9. ЦАМО, Ф. 1559. Оп. 1. Д. 35. Л. 8.
10. ЦАМО, Ф. 2303, Оп. 1, Д. 17, Л. 2.

Архив администрации Кировского муниципального округа Ленинградской
области:

11. Схема расположения братских могил на территории в границах достопримечательного места «Плацдарм советских войск в битве за снятие блокады Ленинграда «Невский пяточок» — «Невская Дубровка», 1941-1943 гг.» (левобережный участок) по данным председателя Постоянной комиссии по увековечению памяти погибших воинов при Межрегиональной организации ленинградских ветеранов войны и военной службы – однополчан В.В.Кунтарева.

Архив музея-заповедника «Прорыв блокады Ленинграда»:

11. 1941 г. Схема расположения 86 Стрелковой дивизии 02.11.1941.

12. 1941 г. Схема расположения 20 Стрелковой дивизии НКВД
04.11.1941.
13. 1941 г. Ситуационный план боевых действий на плацдарме «Невский
пяточок» на ноябрь 1941 г.
14. 1942 г. Схема расположения частей 70 и 86 стрелковых дивизий.
22.09.1942.
15. 1943 г. Схема размещения артиллерийских частей КБФ в январе 1943
г.
16. 1943 г. Схема размещения 101 ж/д артиллеристской бригады в январе
1943 г.
17. 1943 г. Карта боевых действий.

БИБЛИОГРАФИЯ

18. Барбашин И.П., Кузнецов А.И., Морозов В.П., Харитонов А.Д.,
Яковлев Б.Н. Битва за Ленинград. 1941-1944. М.: Воениздат,
1964 г.
19. Битва за Ленинград: крупные операции, «белые пятна», потери /
Под ред. Н.Л.Волковского. — СПб.: Полигон, 2004 г.
20. Блокада Ленинграда в документах рассекреченных архивов / Под
ред. Н.Л.Волковского — СПб. Полигон, 2005 г.
21. Бычевский Б.В. Город-фронт. Л.: Лениздат, 1967 г.
22. Великая Отечественная война 1941-1945, М., 2012 г.
23. Гальдер Ф. Военный дневник. Ежедневные записи начальника
Генерального штаба Сухопутных войск 1939—1942 годов. В 3-х
тт. М.: Воениздат, 1971 г.
24. Гладыш С.А., Милованов В.И. Восьмая общевойсковая. Боевой
путь 8-й армии в годы Великой Отечественной войны. М.:
Институт военной истории МО РФ, 1994 г.
25. Голушко И. М., Танки оживали вновь. — М.: Воениздат, 1977 г.

26. Духанов М.П. Из записок командарма-67. В сбр.: Операция «Искра». (Прорыв блокады Ленинграда. 1943 год). Л.: Лениздат, 1973 г.
27. Егоров Ю.И. Ивановский порог. Хронология подвига 30 августа 1941 г. – 22 января 1944 г «ИПК «Вести», 2015 г.
28. Жданов Н.Н. Огневой щит Ленинграда. М.: Воениздат, 1965 г.
29. Жуков Г.К. Воспоминания и размышления. В 2 тт. М.: 2002 г.
30. История второй мировой войны, М., 1976 г.
31. Коньков В.Ф. Время далекое и близкое. — М.: Воениздат, 1985 г.
32. Лебедев Ю.М. Вильгельм Риттер фон Лееб. Дневниковые заметки и оценки обстановки в ходе двух мировых войн // По обе стороны блокадного кольца. — СПб.: Нева, 2005 г.
33. Мирошниченко Г.Г. Рождённая блокадой. О боевом пути 67-й армии. СПб.: «Вести», 2001 г.
34. Ковальчук В. М. Дорога победы осажденного Ленинграда. — М.: Наука, 1984 г.
35. Морозов Д. А. О них не упоминалось в сводках. — М.: Воениздат, 1965 г.
36. Мосунов В.А. Битва за Ленинград. Неизвестная оборона. — М.: 2014 г..
37. Мощанский И.Б. Прорыв блокады Ленинграда. Эпизоды великой осады. 19 августа 1942 — 30 января 1943 года. М.: Вече, 2010
38. Одинцов В.Ф. Повелители огня. Л.: Лениздат, 1980 г.
39. Польшман Х. 900 дней боев за Ленинград. Воспоминания немецкого полковника. — М., 2005 г.
40. Прорыв блокады Ленинграда 1943 // Великая Отечественная война, 1941—1945 энциклопедия. — 1985 г.
41. Синявино, осень сорок второго: Сборник воспоминаний участников Синявинской наступательной операции. — СПб., 2005 г.

42. Стахов Х. Трагедия на Неве. Неизвестные страницы блокады Ленинграда. 1941—1944, М.: Центрполиграф, 2012 г.
43. Суходымцев О.А. Невский «пяточок». Февраль 1943 года // «Боевой путь Н.Тюменцева» (манускрипт). Из фондов Музея-заповедника «Прорыв блокады Ленинграда». Лит. обработка П.Г.Апель;
44. Суходымцев О.А., Мосунов В.А., Коршунов Э.Л. и др. Плацдарм: Невский «пяточок» 1941—1943. Сборник статей. СПб.: Галарт, 2013 г.
45. Тарасов М.Я. Памятные этапы битвы за Ленинград// Военно-Исторический журнал. 2013 г.
46. Хаупт В. Группа армий «Север». Бои за Ленинград. 1941—1944 / Пер. с англ. Е. Н. Захарова. — М.: Центрполиграф, 2005 г.
47. Шигин Г.А. Битва за Ленинград: крупные операции, «белые пятна», потери /Под редакцией Н. Л. Волковского. — СПб.: ООО «Издательство „Полигон“», 2004 г.
48. Штейн А.П., Щеглов Д.А., Бычевский Б.В. Невский пяточок. (Воспоминания участников боев под Невской Дубровкой в 1941—1943 гг.). Л.: Лениздат, 1977
49. Чтения по военной истории / Под ред. Е.В.Ильина. — СПб.: Изд-во С.-Петербур. ун-та, 2011 г.
50. Ярхунов В.М. Через Неву (67-я армия в боях по прорыву блокады Ленинграда). М., 1960 г.
51. Проект «Уточнения границ, установления требований к осуществлению деятельности и градостроительным регламентам в границах территории достопримечательного места регионального значения «Плацдарм советских войск в битве за снятие блокады Ленинграда «Невский пяточок» - «Невская Дубровка», 1941-1943 г.», ООО «Добрый город», 2017 г.

СЕТЕВЫЕ РЕСУРСЫ

52. <http://podvignaroda.ru>.

53. <http://рабочий-поселок-5.рф/maps/>.

54. <https://luch.today/proryv-blokady-dubrovka-vandalizm/>.

55. <https://fotosergs.livejournal.com/115494.html>.

56. <https://pastvu.com>.

Приложение № 2

к Акту по результатам государственной историко-культурной экспертизы объекта культурного наследия регионального значения – достопримечательного места «Плацдарм советских войск в битве за снятие блокады Ленинграда «Невский пятачок» - «Невская Дубровка», 1941 – 1943 г.», расположенного по адресу: территории Всеволожского и Кировского районов Ленинградской области

СПИСОК ИЛЛЮСТРАЦИЙ

1. 1941 г. Карта-схема боевых действий на Ленинградском фронте. Интернет-ресурс: <https://pamyat-naroda.ru/ops/nastupatelnye-operatsii-na-sinyavinskom-napravlenii/> (Центральный архив Министерства обороны РФ).
2. Схема переправ 1941 г. (видны места переправ, ходы сообщения к переправам, позиции артиллерии). ЦАМО РФ. Ф. 217. Оп. 1221. Д. 20.
3. 1941 г. План расположения частей. 24.09.1941. Интернет-ресурс: <https://pamyat-naroda.ru/> ЦАМО РФ.
4. 1941 г. Схема направления ударов частей 54-й армии и 39-го моторизованного корпуса на Мгинско-Синявинском направлении 11-13.09.1941. ЦАМО РФ. Из материалов сборника «Плацдарм: Невский пятачок 1941-1943». СПб, Изд. «Галарт», 2018 г.
5. 1941 г. Расположение отряда Седых 25.09.1941. ЦАМО РФ. Из материалов сборника «Плацдарм: Невский пятачок 1941-1943». СПб, Изд. «Галарт», 2018 г.
6. 1941 г. Карта плана наступательной операции 1-й дивизии войск НКВД и 115-й дивизии (сентябрь 1941 г.). ЦАМО РФ. Из материалов сборника «Плацдарм: Невский пятачок 1941-1943». СПб, Изд. «Галарт», 2018 г.
7. Карта «Схема боевого порядка артиллерии Невской Оперативной Группы на 7.10.1941 г.» (фрагмент). ЦАМО РФ. Ф. 217. Оп. 1221. Д. 11.

8. 1941 г. План расположения частей. 09.10.1941. Интернет-ресурс: <https://pamyat-naroda.ru/> ЦАМО РФ.
9. 1941 г. Фрагменты карты обстановки ЛенФронта к исходу. 24.10.1941. ЦАМО. Фонд 217, Опись 1221, Дело 490.
10. 1941 г. Фрагменты карты обстановки ЛенФронта к исходу. 24.10.1941. ЦАМО. Фонд 217, Опись 1221, Дело 490.
11. 1941 г. Фрагменты карты обстановки ЛенФронта к исходу. 24.10.1941. ЦАМО. Фонд 217, Опись 1221, Дело 490.
12. 1941 г. Схема маскирующей дымовой завесы для прикрытия переправы войск НОГ через Неву. 24.10.1941. ЦАМО РФ. Из материалов сборника «Плацдарм: Невский пятачок 1941-1943». СПб, Изд. «Галарт», 2018 г.
13. 1941 г. План расположения частей 25.10.1941. Интернет-ресурс: <https://pamyat-naroda.ru/> ЦАМО РФ.
14. Схема «Дислокация санитарных учреждений на правом берегу р. Нева на 28.10.1941 г.» (фрагмент) <http://podvignaroda.ru>.
15. 1941 г. Границы плацдарма «Невский пятачок» на 29.10.1941. ЦАМО РФ. Из материалов сборника «Плацдарм: Невский пятачок 1941-1943». СПб, Изд. «Галарт», 2018 г.
16. 1941 г. Схема расположения 20 Стрелковой дивизии НКВД 04.11.1941. Архив Музея-заповедника «Прорыв блокады Ленинграда».
17. 1941 г. Карта-схема расположения сил 05.11.1941. ЦАМО РФ. Интернет-ресурс: <https://pamyat-naroda.ru/>.
18. 1941 г. Схема маскирующей дымовой завесы для переправы 8-й армии через Неву 08.11.1941. ЦАМО РФ. Из материалов сборника «Плацдарм: Невский пятачок 1941-1943». СПб, Изд. «Галарт», 2018 г.
19. 1941 г. Ситуационный план боевых действий на плацдарме «Невский пятачок» на ноябрь 1941 г. Архив Музея-заповедника «Прорыв блокады Ленинграда».

20. 1942 г. Карта-схема боевых действий на Волховском и Ленинградском фронтах. Интернет-ресурс: <https://pamyat-naroda.ru/ops/sinyavinskaya-nastupatel'naya-operatsiya/> (Центральный архив Министерства обороны РФ).
21. 1942 г. Фрагмент карты боевых действий. 20.05.1942. ЦАМО. Ф. 217. Оп. 1221. Д. 1819.
22. 1942 г. Схема расположения частей 70 и 86 стрелковых дивизий. 22.09.1942. Архив Музея-заповедника «Прорыв блокады Ленинграда».
23. 1942 г. Схема расположения огневых точек противника на плацдарме «Невский пятачок» 23.09.1942. ЦАМО РФ. Интернет-ресурс: <https://pamyat-naroda.ru/>.
24. 1941 г. Схема расположения частей 70 и 86 стрелковых дивизий на 28.09.1942. Архив: ЦАМО, Фонд: 2303, Описание: 1, Дело: 17, Лист 2.
25. 1942 г. Границы плацдарма «Невский пятачок» и направления ударов боевых групп 1-й пехотной дивизии в период с 24.04.1942 по 27.10.1942. ЦАМО РФ. Из материалов сборника «Плацдарм: Невский пятачок 1941-1943». СПб, Изд. «Галарт», 2018 г.
26. 1942 г. Карта генштаба РККА 2 км. части Ленинградской, Псковской и Новгородской областей.
27. 1942 г. Фрагмент немецкой военной аэрофотосъемки в районе Невского пятачка. Фото с Интернет-ресурса: <https://luch.today/proryv-blokady-dubrovka-vandalizm/>.
28. 1943 г. Карта-схема боевых действий на Волховском и Ленинградском фронтах. Интернет-ресурс: <https://pamyat-naroda.ru/ops/proryv-blokady-leningrada/> (Центральный архив Министерства обороны РФ).
29. 1943 г. Схема размещения артиллерийских частей КБФ в январе 1943 г. Материалы из Музея-заповедника "Прорыв блокады Ленинграда".
30. 1943 г. Карта-схема расположения частей 268 стрелковой дивизии 05.09.1943. Интернет-ресурс: <https://fotosergs.livejournal.com/115494.html>.

31. 1943 г. Схема размещения 101 ж/д артиллеристской бригады в январе 1943 г. Материалы из Музея-заповедника "Прорыв блокады Ленинграда".
32. 1943 г. Карта боевых действий. Архив Музея-заповедника «Прорыв блокады Ленинграда».
33. 1943 г. Фрагмент карты обстановки на Волховском Фронте и примыкающих флангов ЛенФронта и Северо-Западного Фронта. ЦАМО. Фонд 204, Опись 89, Дело 1819.
34. Карта «Схема боевых порядков частей Невской оперативной группы на 29.03.1942 г.» (фрагмент). [Электронный ресурс] URL // <http://podvignaroda.ru>. (сайт МО РФ «Подвиг Народа»).
35. Схема инженерных сооружений частей Невской оперативной группы по состоянию на 1 февраля 1942 г. ЦАМО РФ. Инв. № 1939.
36. «Схема решения командира на наступление». Расположение частей 86-й, 136-й и 268-й стрелковых дивизий перед операцией «Искра», зима 1942/1943 гг. [Электронный ресурс] URL // [рабочий-поселок-5.rf/maps/](http://rabochiy-poselok-5.rf/maps/).
37. Схема дивизионного пункта погребения 268 сд в районе пл. Теплобетонной в январе 1943 г. [Электронный ресурс] URL // <http://podvignaroda.ru>. (сайт МО РФ «Подвиг Народа»).
38. «Отчетная карта наступления 136 сд за период с 12 по 18 января 1943 года». ЦАМО РФ. Ф. 1192, Оп. 1. Д. 7, Лист 137.
39. «Отчетная карта боевых действий 268 сд за период с 12 по 18.01.1943 г.». ЦАМО. Ф. 1559. Оп. 1. Д. 35. Л. 8.
40. «Схема положения нашей пехоты на 22.07.1943» (из отчета «Боевые действия 30-го гвардейского стрелкового корпуса»). Линия фронта на 15.00 22.07.1943 г. ЦАМО РФ. Ф. 892. Оп. 1. Д. 248. Л. 7.
41. Схема расположения кодированных (номерных) опорных пунктов противника (оригинал, фрагмент). Источник: ЦВМА.
42. Схема расположения братских могил на территории в границах достопримечательного места «Плацдарм советских войск в битве за снятие

блокады Ленинграда «Невский пятачок» — «Невская Дубровка», 1941-1943 гг.» (левобережный участок) по данным председателя Постоянной комиссии по увековечению памяти погибших воинов при Межрегиональной организации ленинградских ветеранов войны и военной службы – однополчан В.В.Кунтарева. Источник: Администрация Кировского муниципального округа.

43. Фото 1941 г. Оборона Невского пятачка. Интернет-ресурс:
<https://fotosergs.livejournal.com/115952.html>.

44. Фото 1941 г. Оборона Невского пятачка. Интернет-ресурс:
<https://fotosergs.livejournal.com/11952.html>.

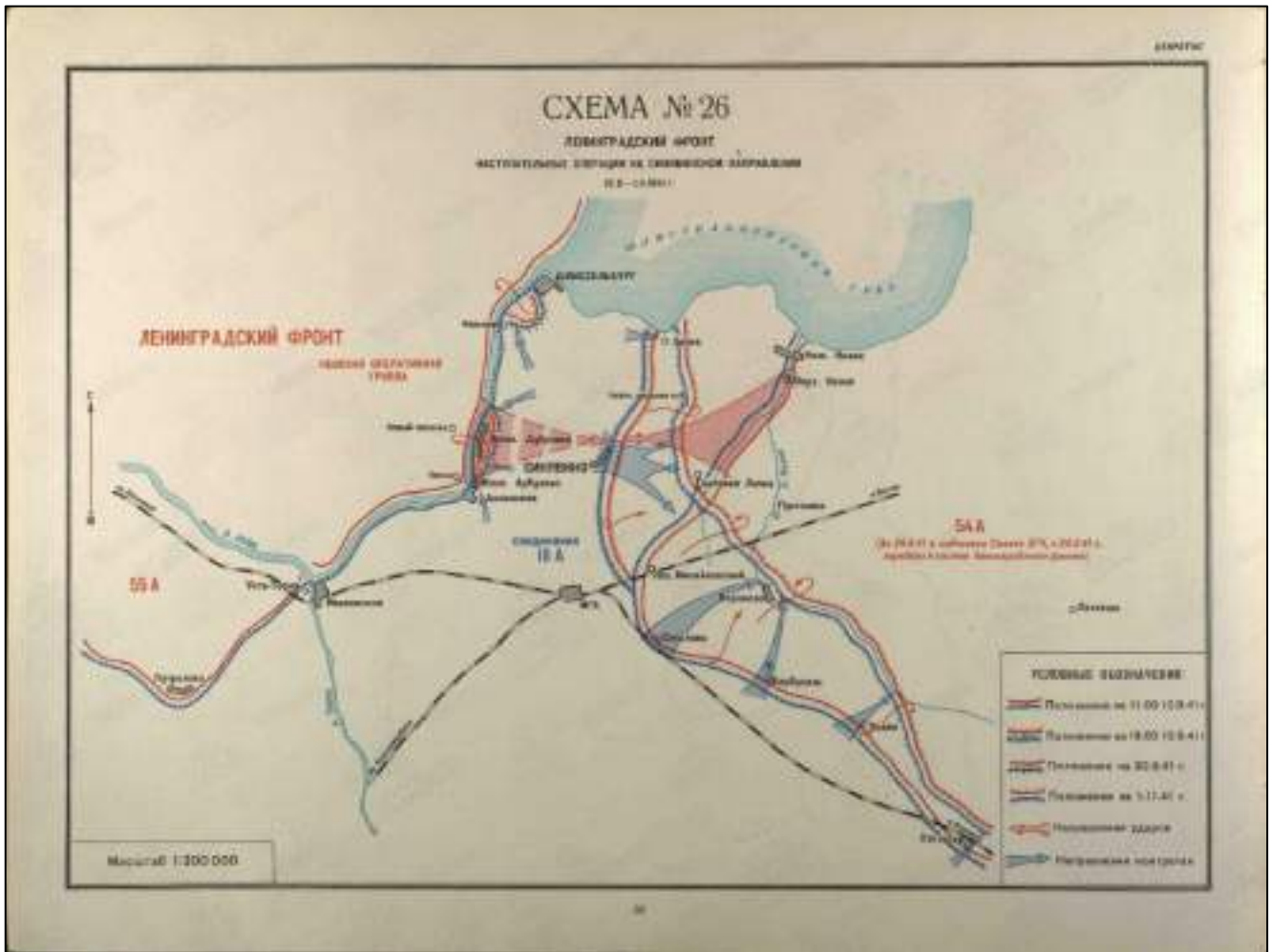
45. Фото 1941 г. Оборона Невского пятачка. Интернет-ресурс:
<https://fotosergs.livejournal.com/87180.html>.

46. Фото 1941 г. Оборона Невского пятачка. Интернет-ресурс:
<https://fotosergs.livejournal.com/87180.html>.

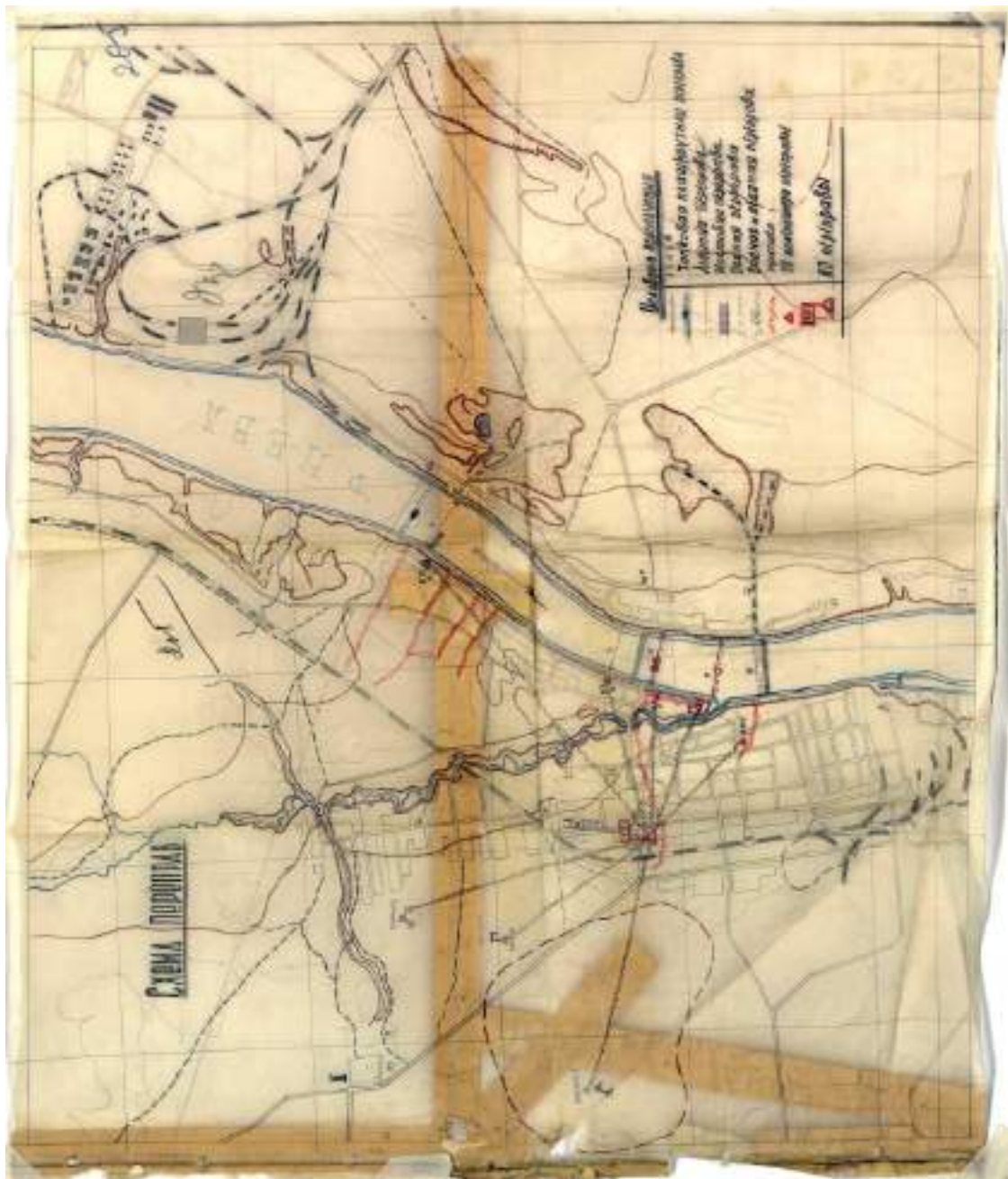
47. Фото 1941 г. Переправа через Неву. Интернет-ресурс:
<https://fotosergs.livejournal.com/87180.html>.

48. Фото 1942 г. Береговая батарея 180-мм орудий. Интернет-ресурс:
<https://pastvu.com>.

49. Фото 1942 г. Немецко-фашистские войска на Невском пятачке. Интернет-ресурс: <https://fotosergs.livejournal.com/87180.html>.



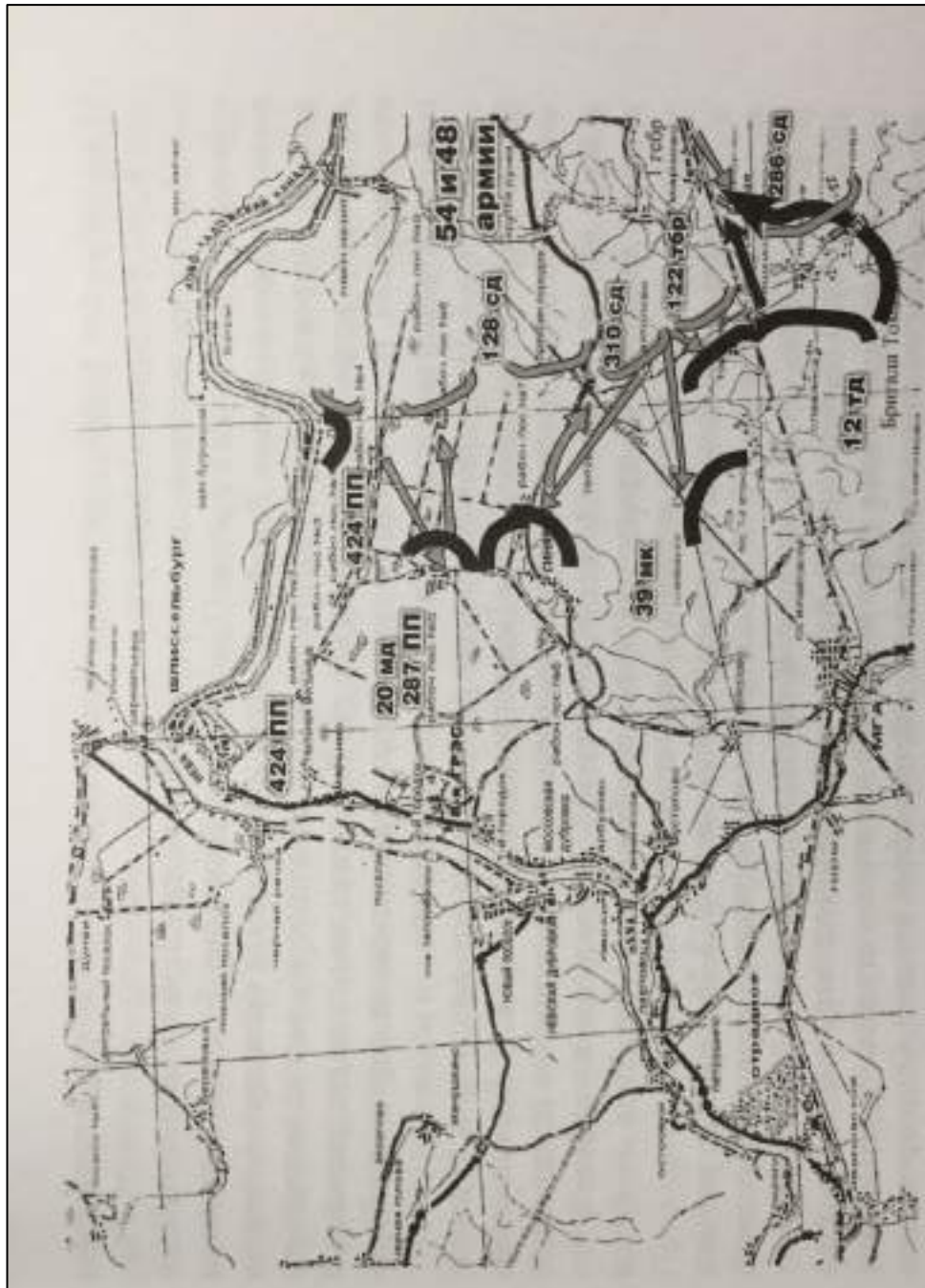
1. 1941 г. Карта-схема боевых действий на Ленинградском фронте.
 Интернет-ресурс: <https://pamyat-naroda.ru/ops/nastupatelnye-operatsii-na-sinyavinskom-napravlenii/> (Центральный архив Министерства обороны РФ).



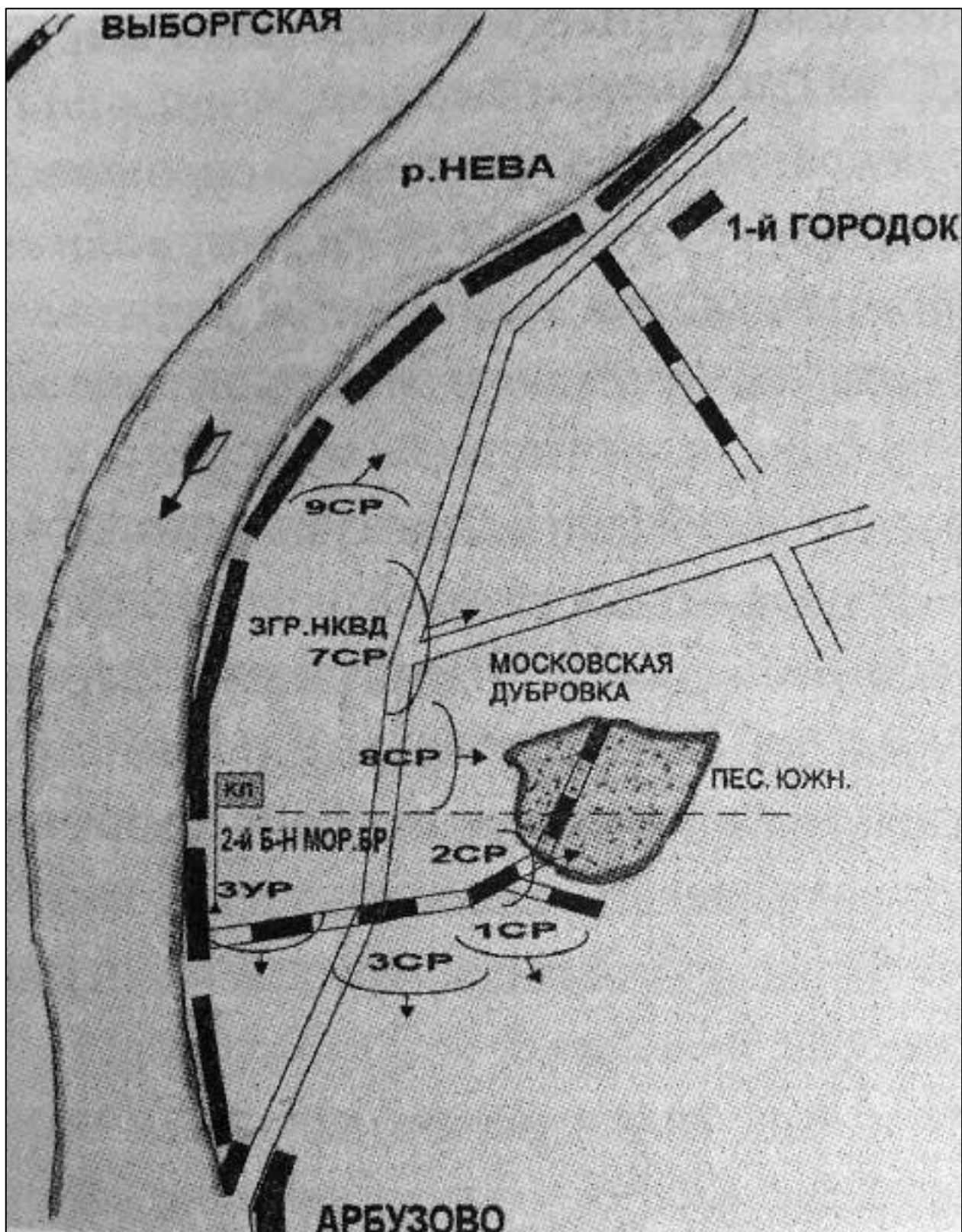
2 Схема перевозов 1941 г. (видны места перевозов, ходы сообщения к перевозам, позиции артиллерии). ЦАМО РФ. Ф. 217. Оп. 1221. Д. 20.



3. 1941 г. План расположения частей. 24.09.1941. Интернет-ресурс: <https://pamyat-naroda.ru/> ЦАМО РФ.

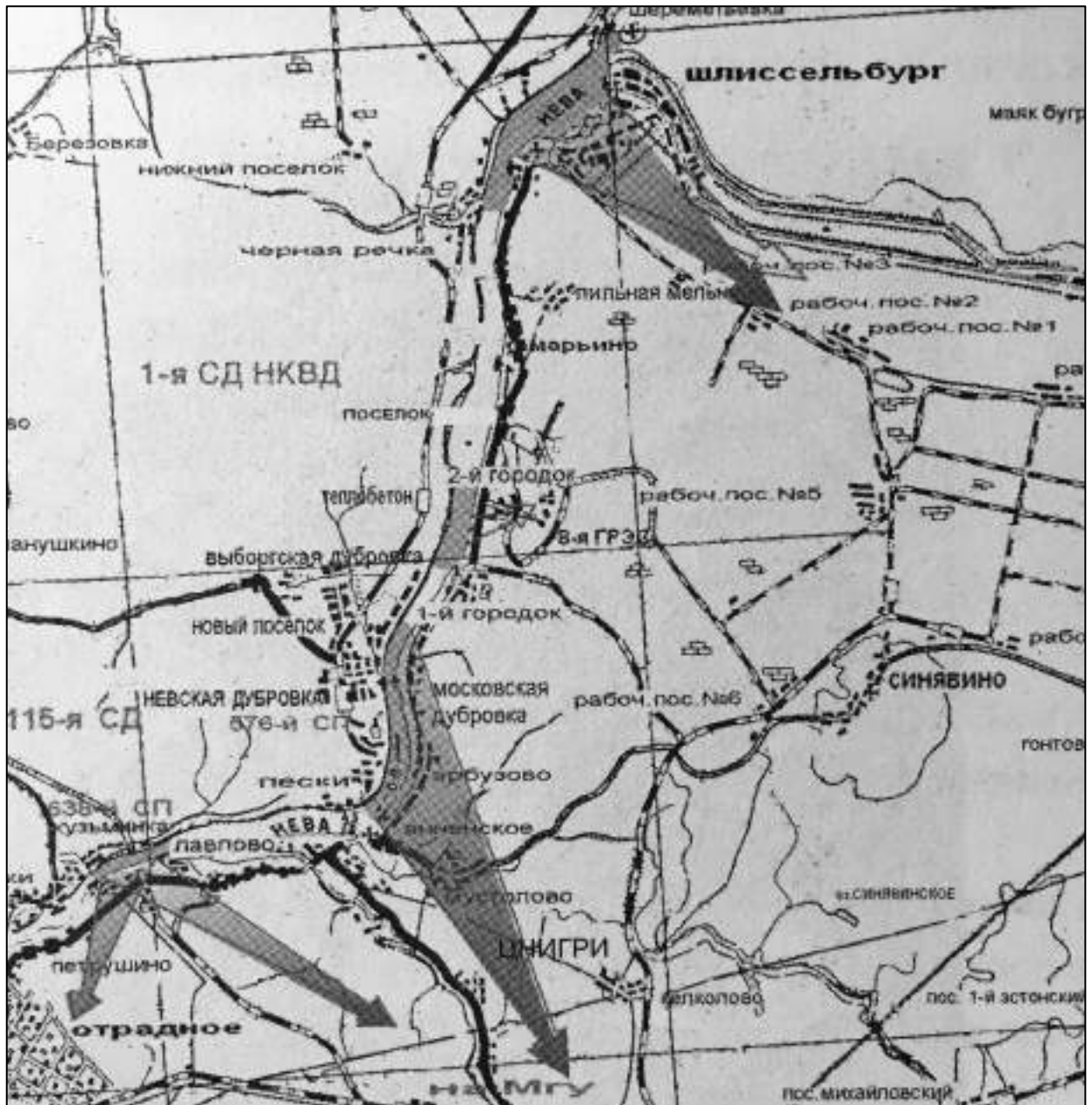


4. 1941 г. Схема направления ударов частей 54-й армии и 39-го моторизованного корпуса на Мгинско-Синявинском направлении 11-13.09.1941. ЦАМО РФ. Из материалов сборника «Плацдарм: Невский пяточок 1941-1943». СПб, Изд. «Галарт», 2018 г

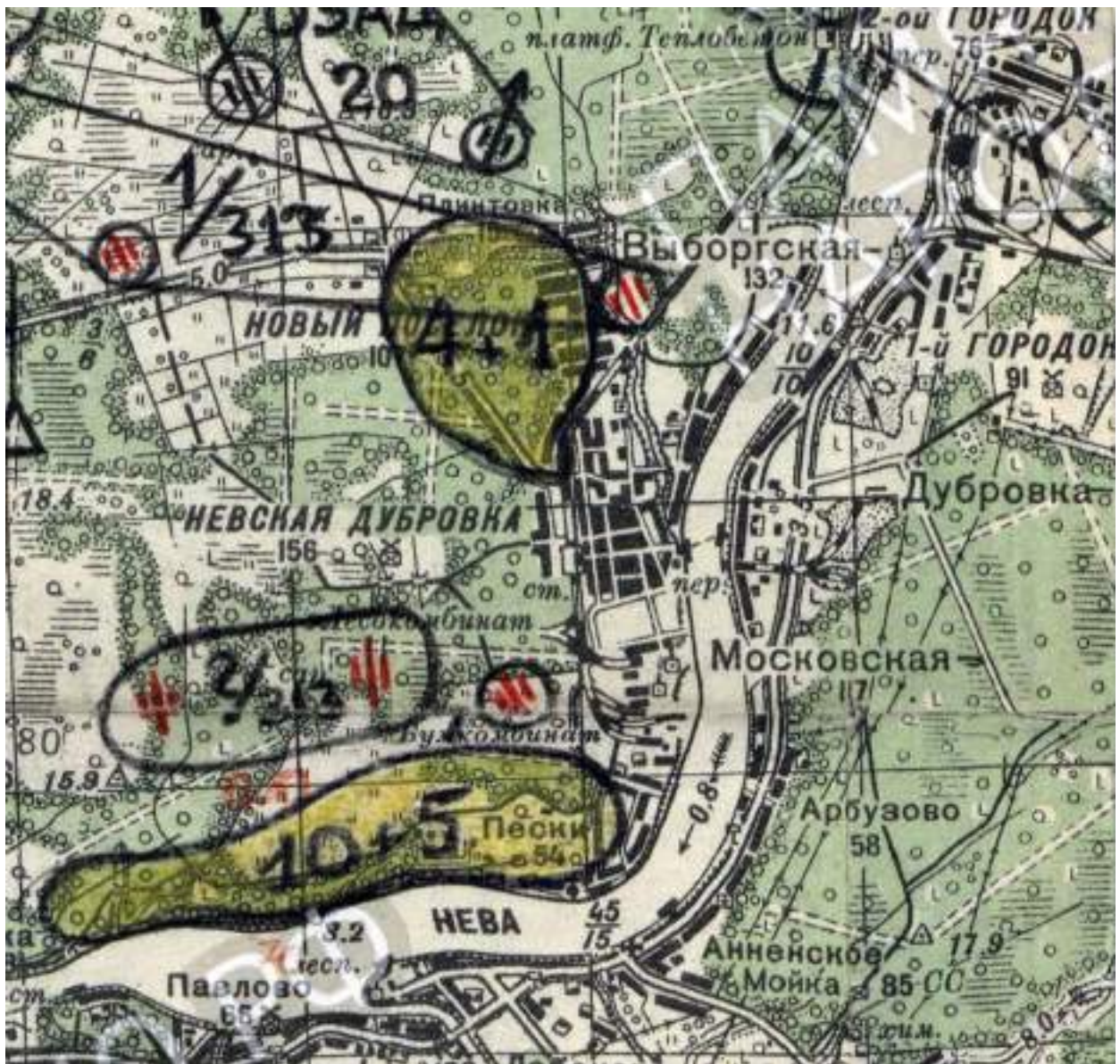


5. 1941 г. Расположение отряда Седых 25.09.1941.

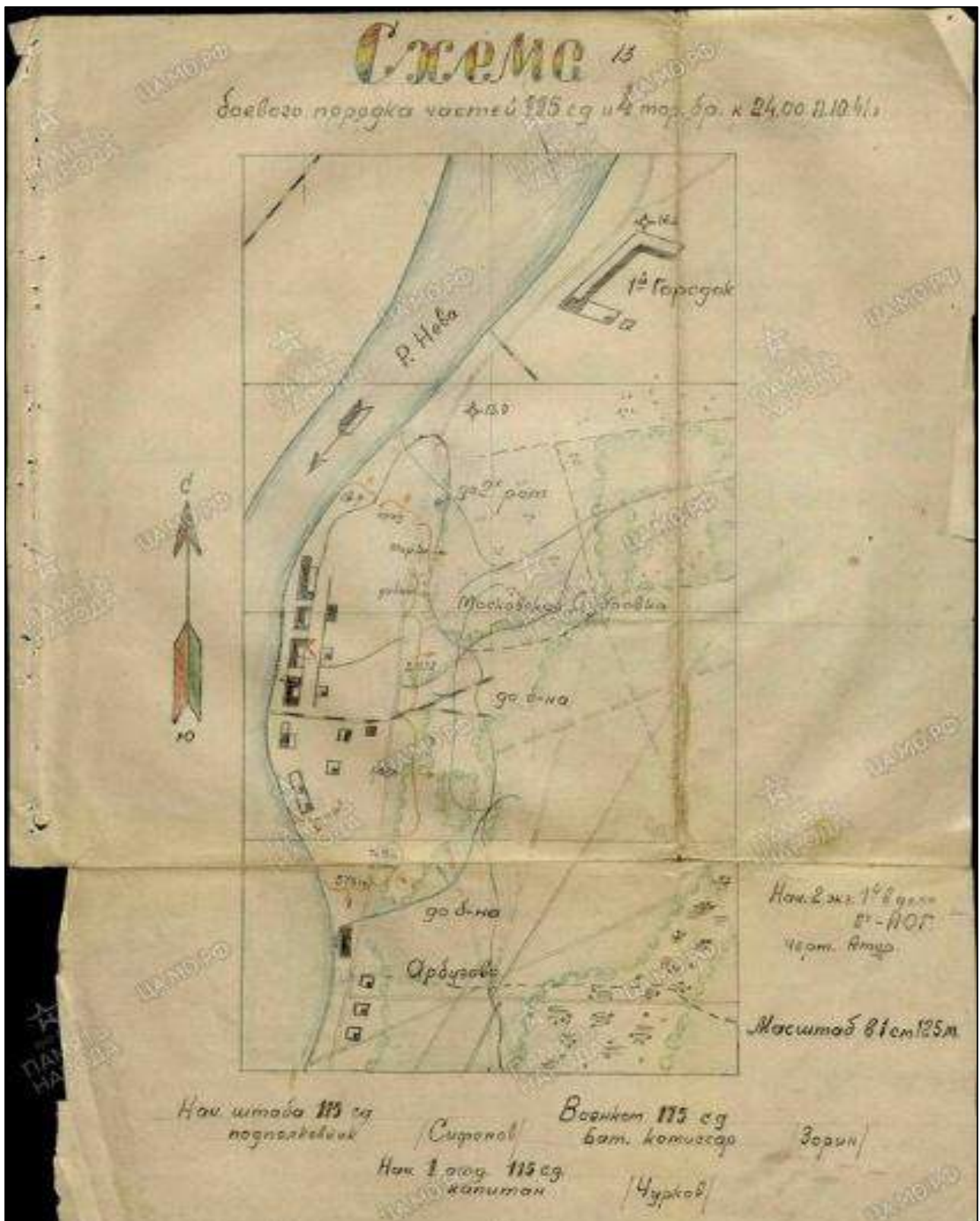
6. ЦАМО РФ. Из материалов сборника «Плацдарм: Невский пятачок 1941-1943». СПб, Изд. «Галарт», 2018 г.



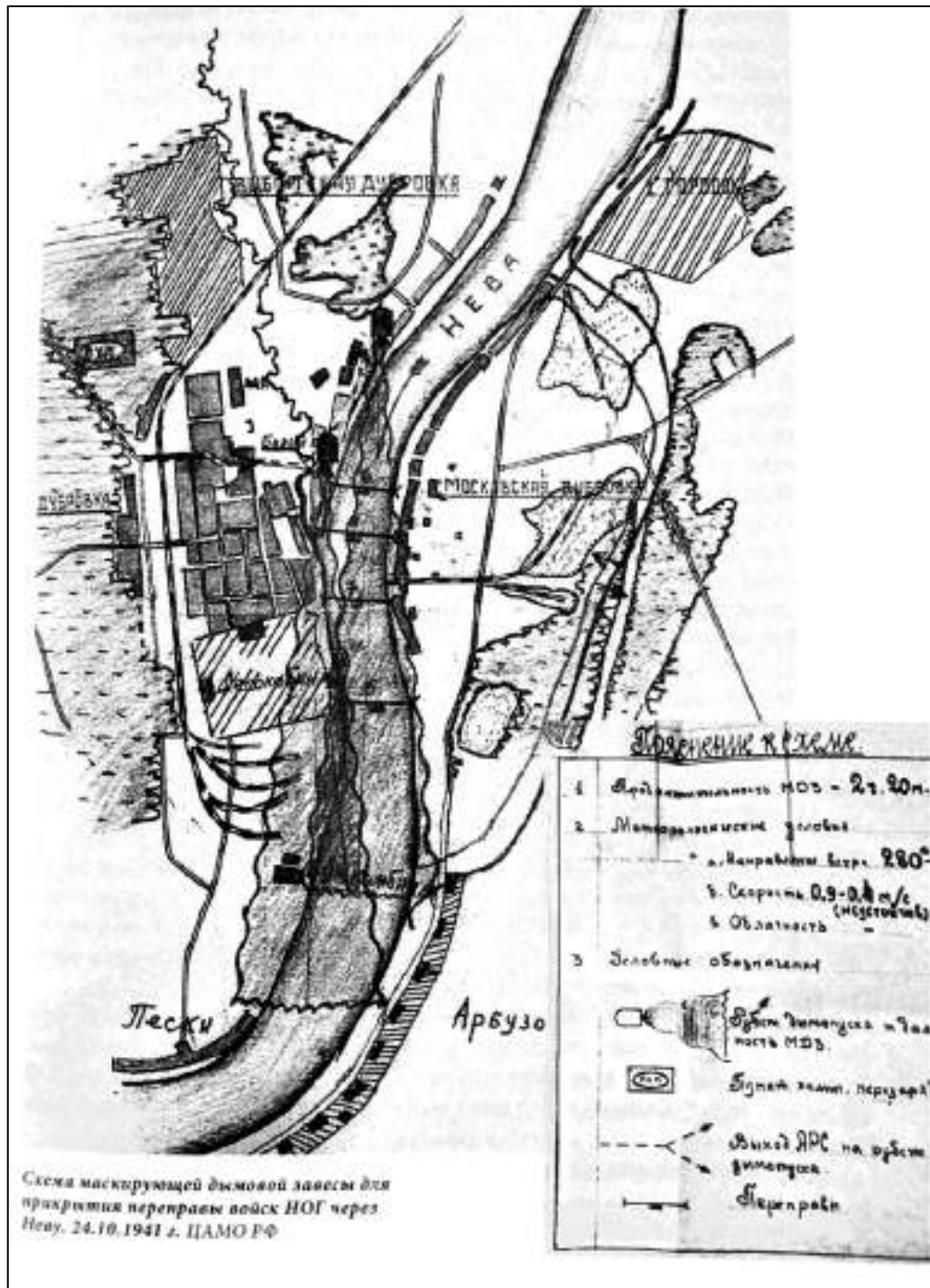
6. 1941 г. Карта плана наступательной операции
 1-й дивизии войск НКВД и 115-й дивизии (сентябрь 1941 г.).
 ЦАМО РФ. Из материалов сборника «Плацдарм: Невский пятачок 1941-1943».
 СПб, Изд. «Галарт», 2018 г.



7. Карта «Схема боевого порядка артиллерии Невской Оперативной Группы на 7.10.1941 г.» (фрагмент). ЦАМО РФ. Ф. 217. Оп. 1221. Д. 11.

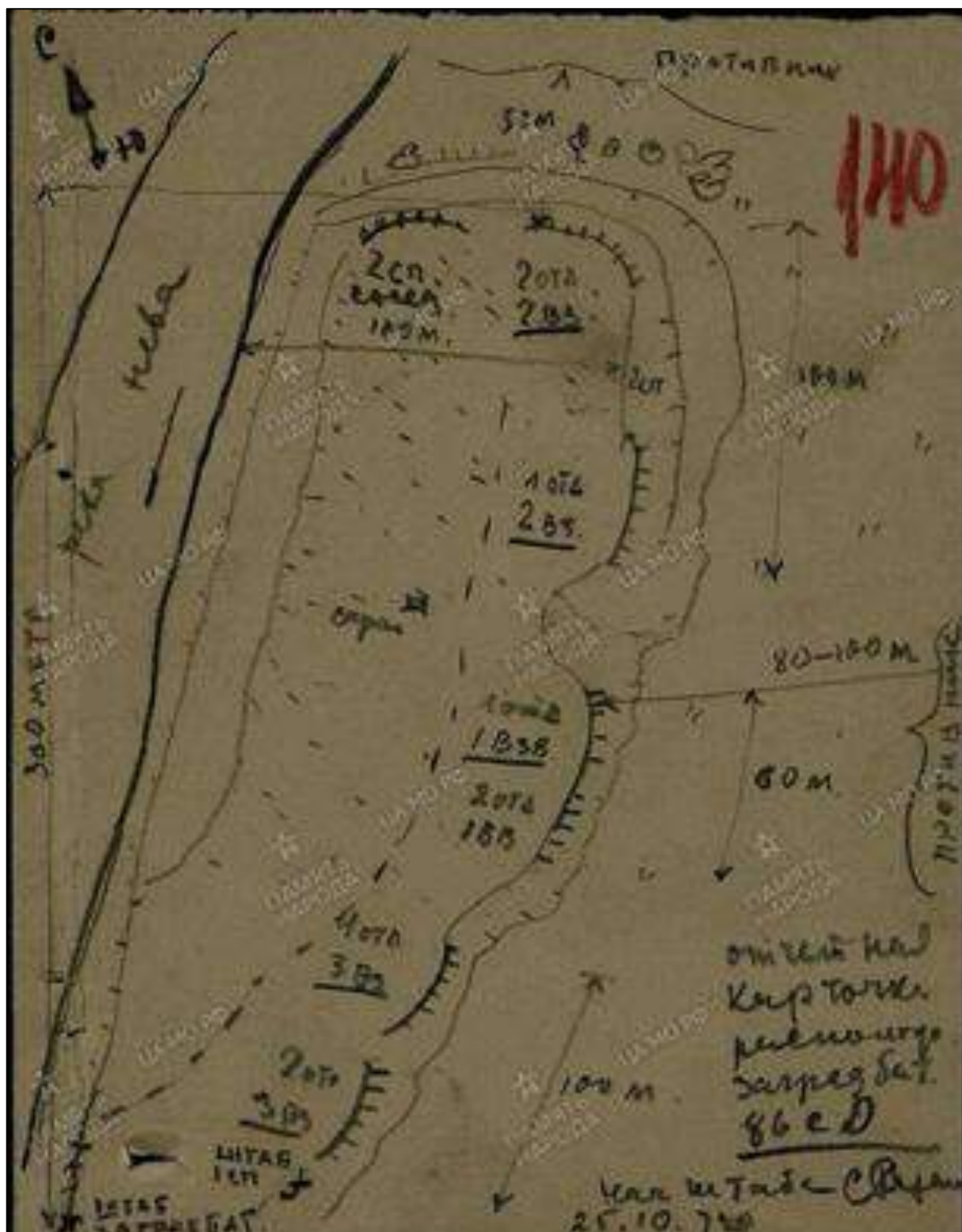


8. 1941 г. План расположения частей. 09.10.1941.
 Интернет-ресурс: <https://pamyat-naroda.ru/> ЦАМО РФ.

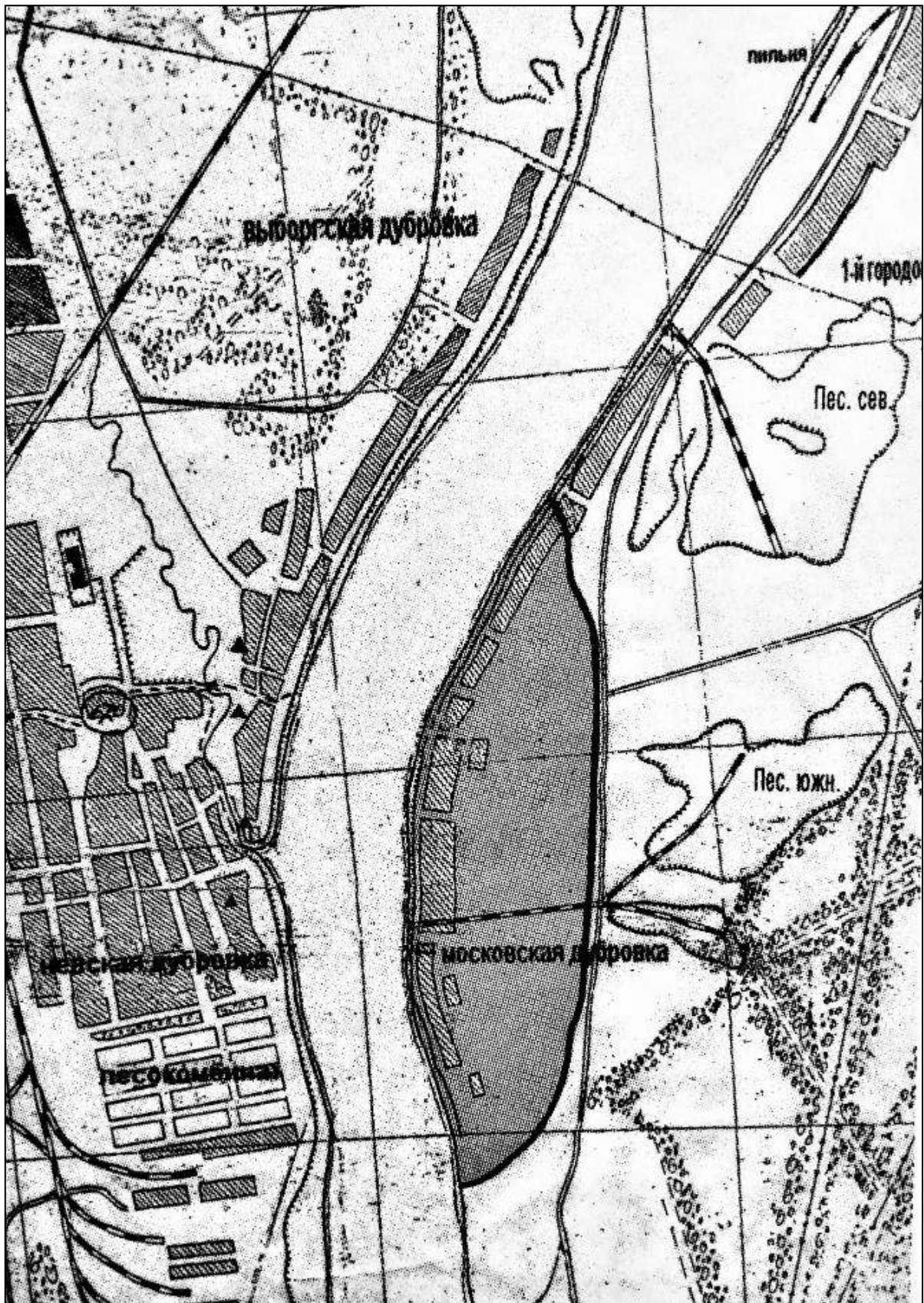


12. 1941 г. Схема маскирующей дымовой завесы для прикрытия переправы войск НОГ через Неву. 24.10.1941.

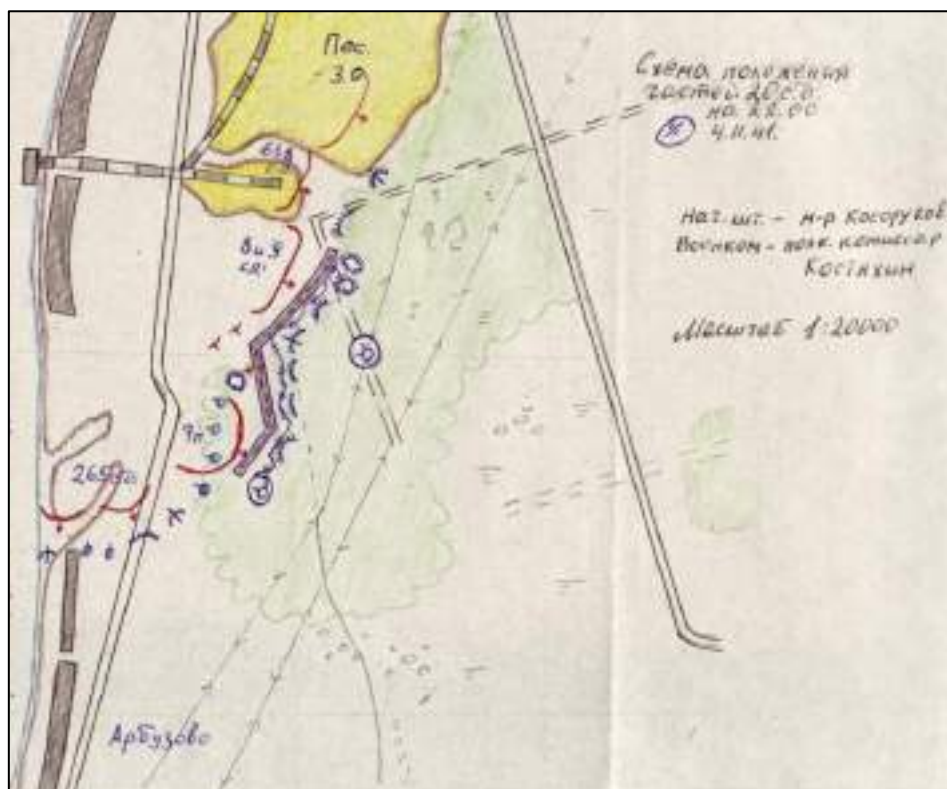
ЦАМО РФ. Из материалов сборника «Плацдарм: Невский пяточок 1941-1943». СПб, Изд. «Галарт», 2018 г.




13. 1941 г. План расположения частей 25.10.1941.
 Интернет-ресурс: <https://pamyat-naroda.ru/> ЦАМО РФ.



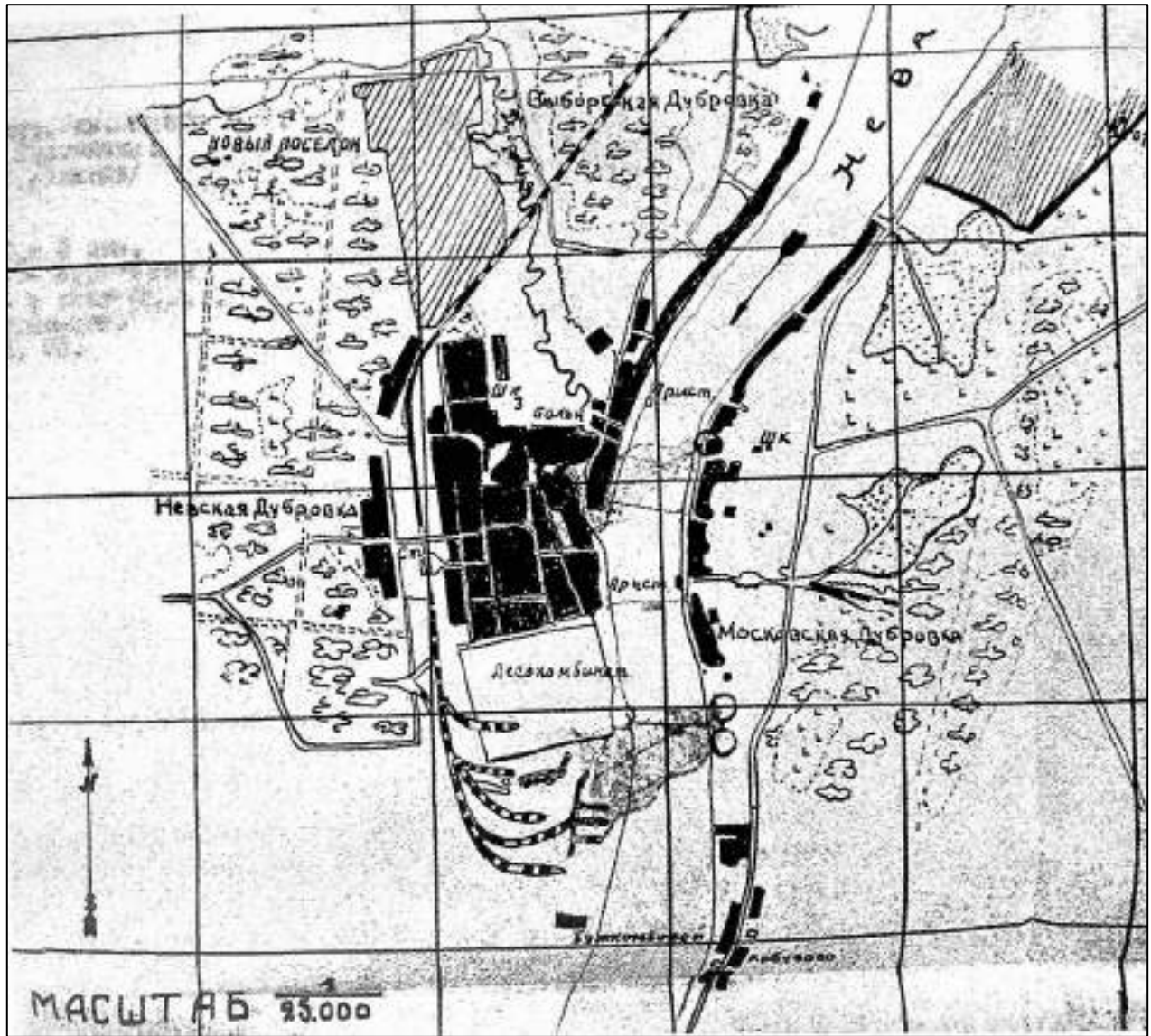
15. 1941 г. Границы плацдарма «Невский пяточок» на 29.10.1941.
 ЦАМО РФ. Из материалов сборника «Плацдарм: Невский пяточок 1941-1943».
 СПб, Изд. «Галарт», 2018 г.



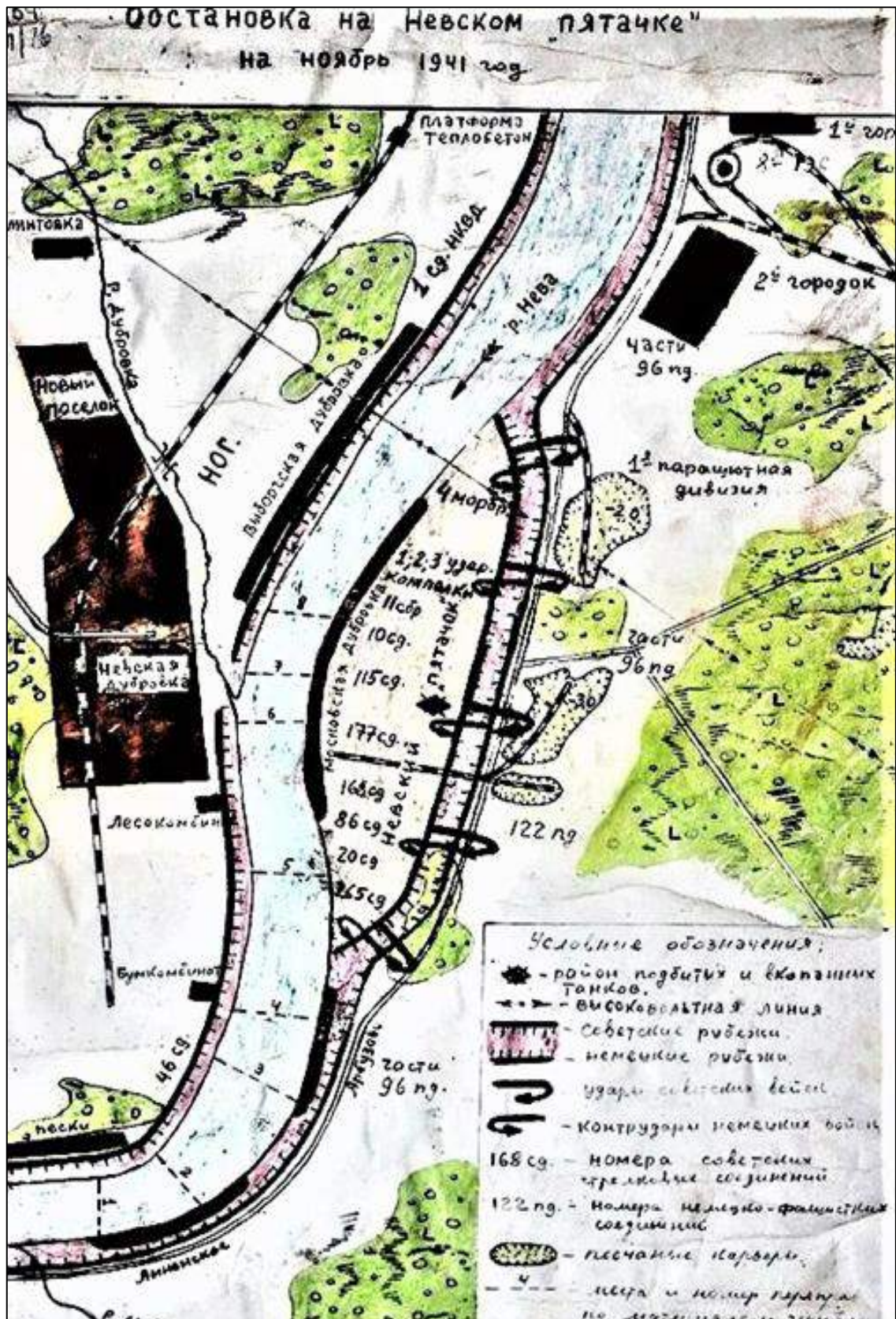
16. 1941 г. Схема расположения 20 Стрелковой дивизии НКВД 04.11.1941. Архив Музея-заповедника «Прорыв блокады Ленинграда».



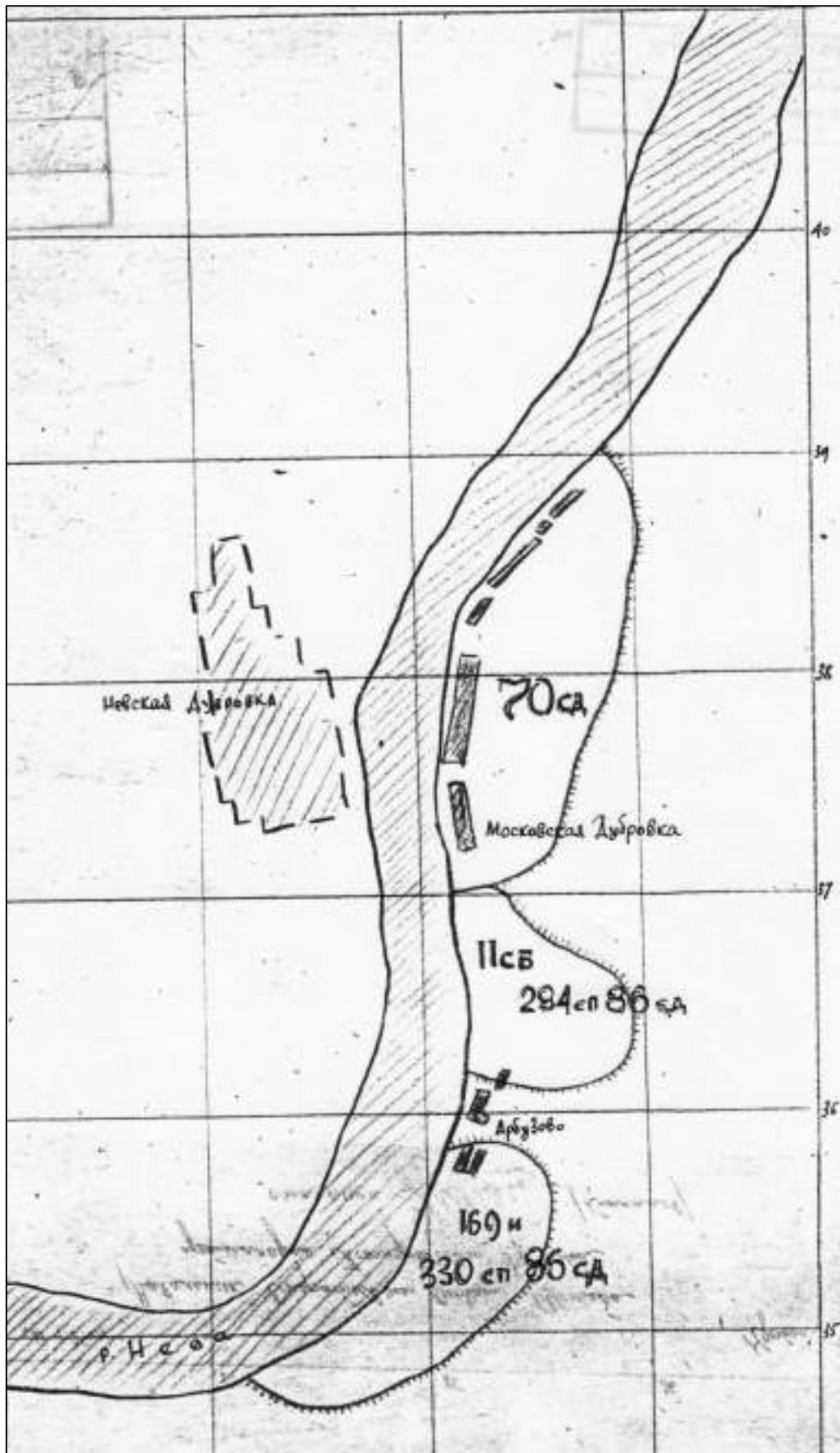
17. 1941 г. Карта-схема расположения сил 05.11.1941. ЦАМО РФ. Интернет-ресурс: <https://pamyat-naroda.ru/>.



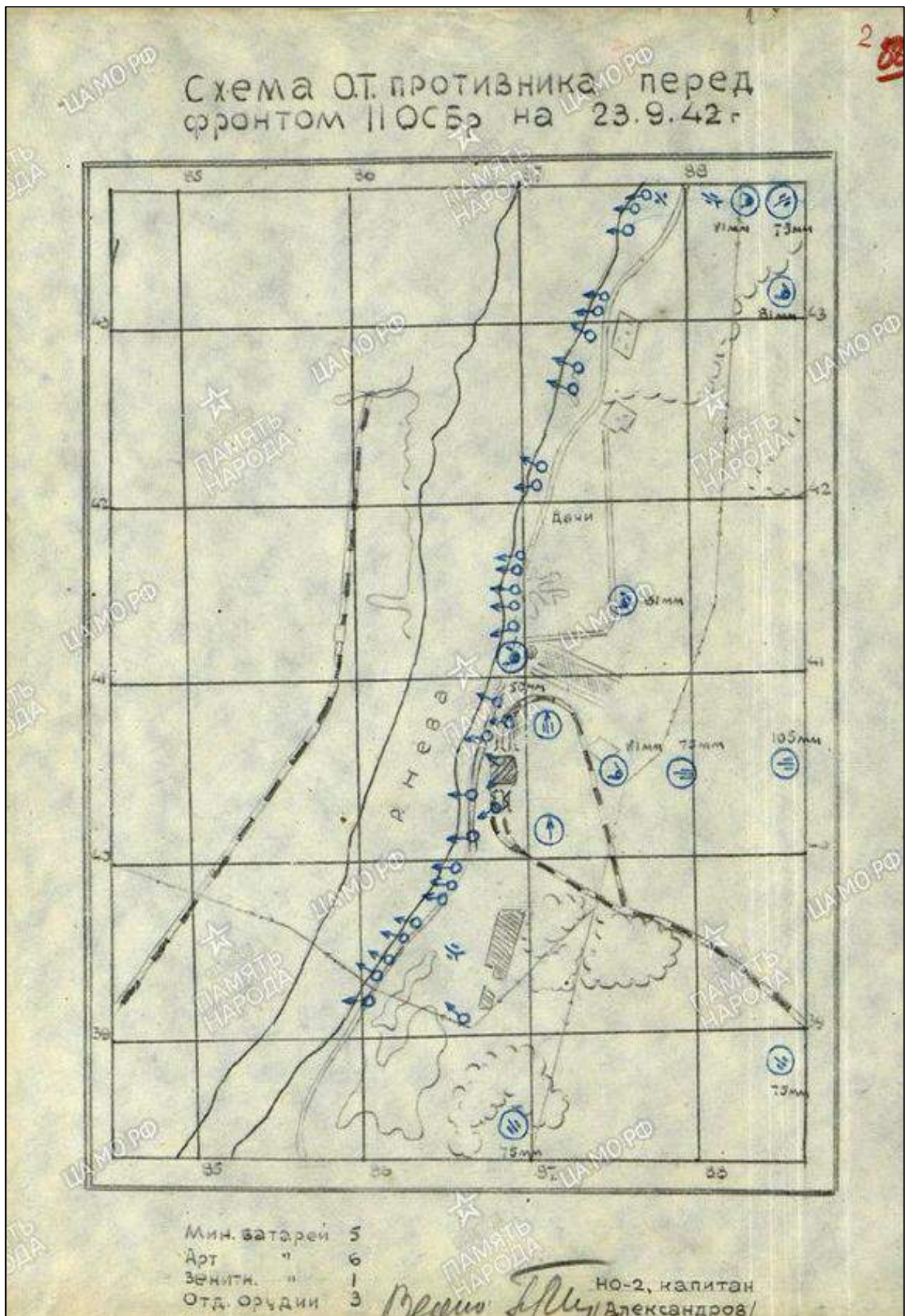
18. 1941 г. Схема маскирующей дымовой завесы для переправы 8-й армии через Неву 08.11.1941. ЦАМО РФ. Из материалов сборника «Плацдарм: Невский пяточок 1941-1943». СПб, Изд. «Галарт», 2018 г.



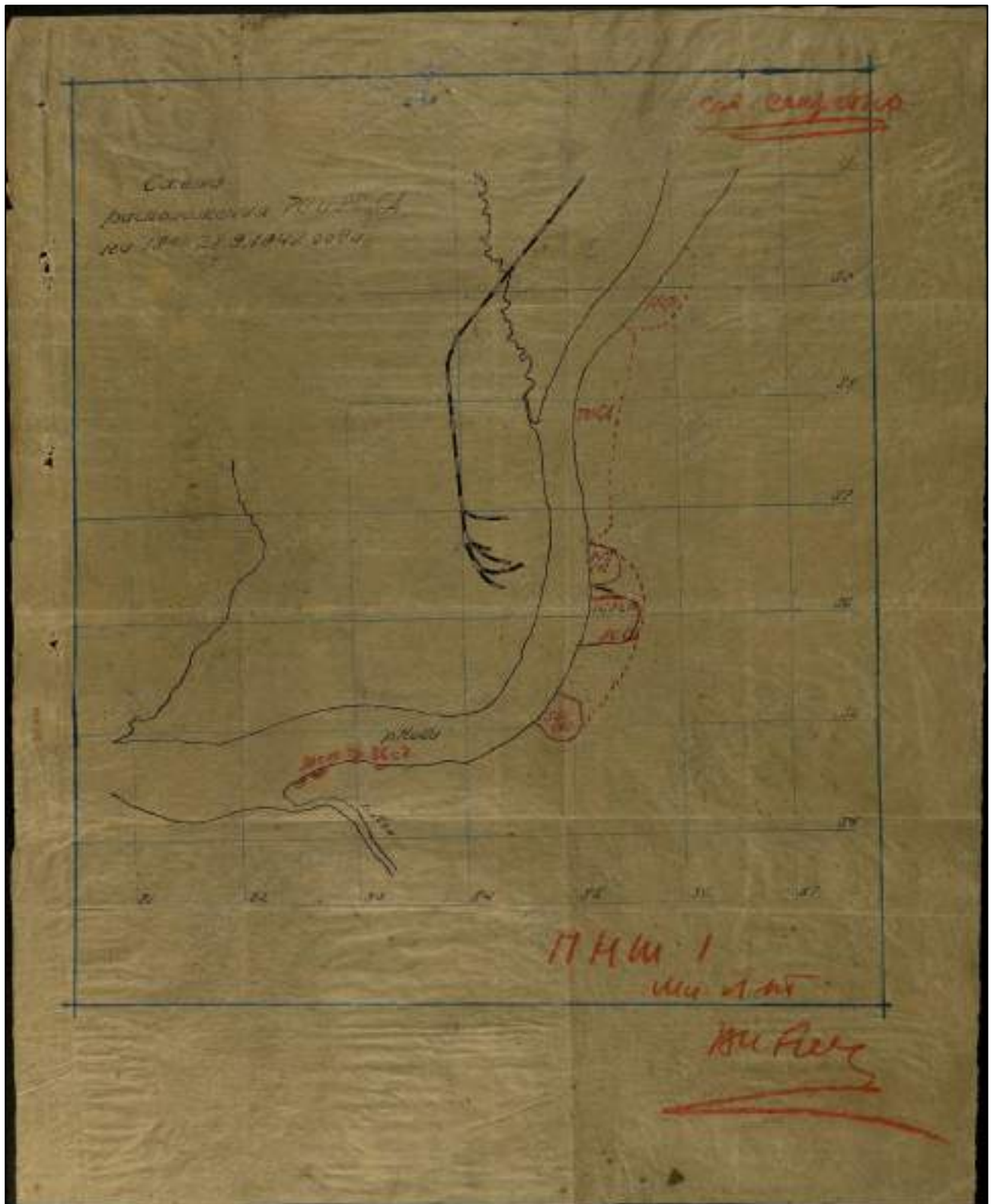
19. 1941 г. Ситуационный план боевых действий на плацдарме «Невский пяточок» на ноябрь 1941 г. Архив Музея-заповедника «Прорыв блокады Ленинграда».



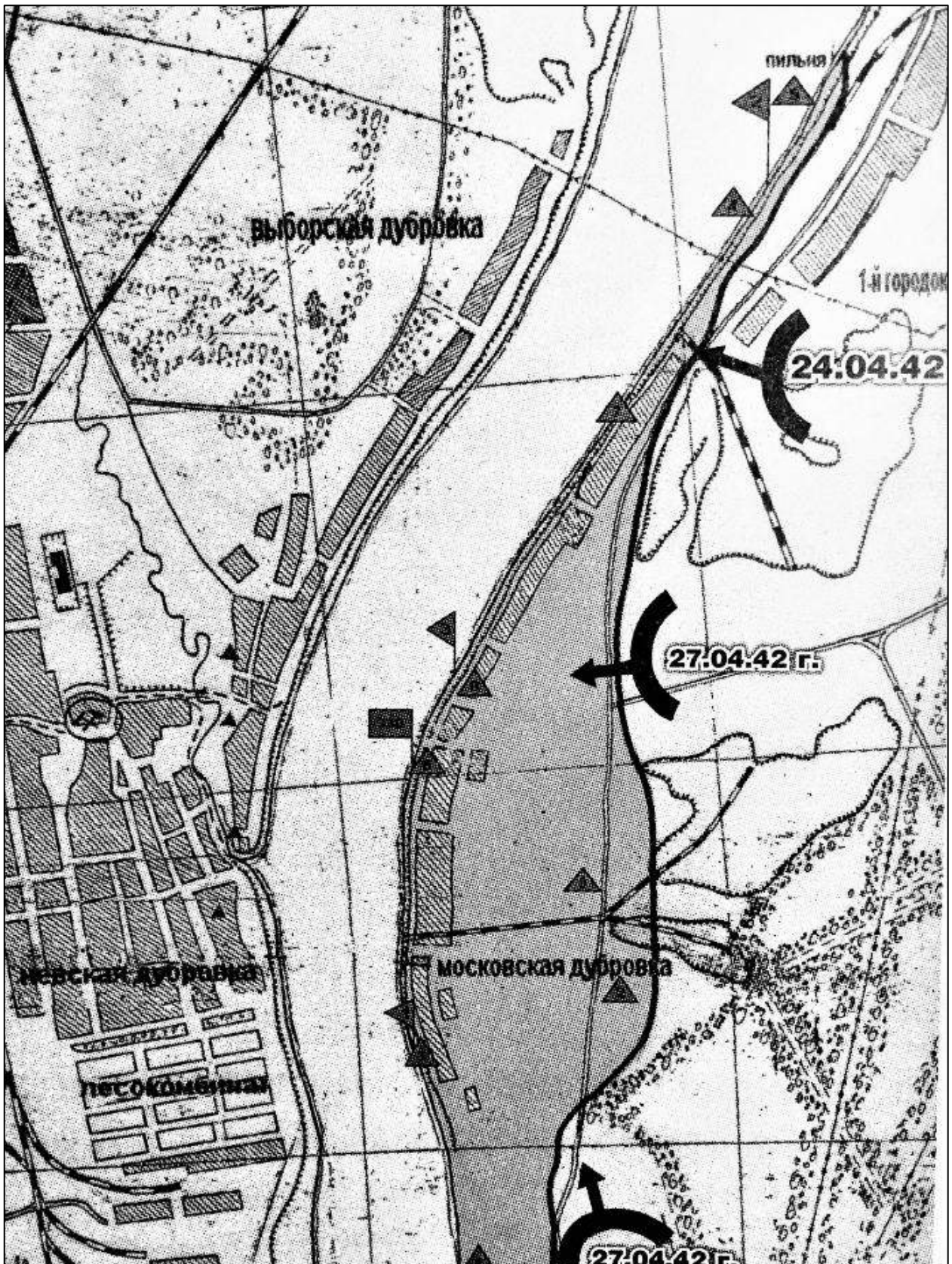
22. 1942 г. Схема расположения частей 70 и 86 стрелковых дивизий. 22.09.1942.
Архив Музея-заповедника «Прорыв блокады Ленинграда».



23. 1942 г. Схема расположения огневых точек противника на плацдарме «Невский пяточок» 23.09.1942.ЦАМО РФ.
Интернет-ресурс: <https://pamyat-naroda.ru/>.



24. 1941 г. Схема расположения частей 70 и 86 стрелковых дивизий на 28.09.1942. Архив: ЦАМО, Фонд: 2303, Описание: 1, Дело: 17, Лист 2.



25. 1942 г. Границы плацдарма «Невский пятачок» и направления ударов боевых групп 1-й пехотной дивизии в период с 24.04.1942 по 27.10.1942.

ЦАМО РФ. Из материалов сборника «Плацдарм: Невский пятачок 1941-1943».

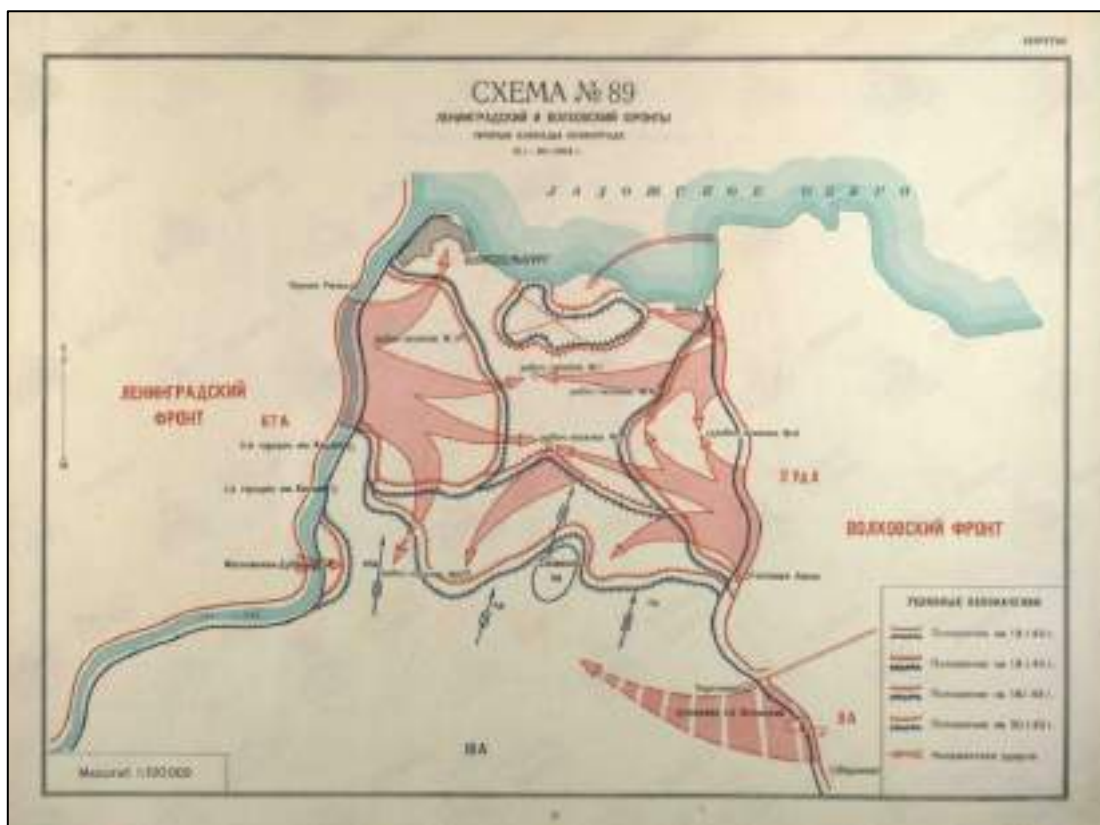
СПб, Изд. «Галарт», 2018 г.



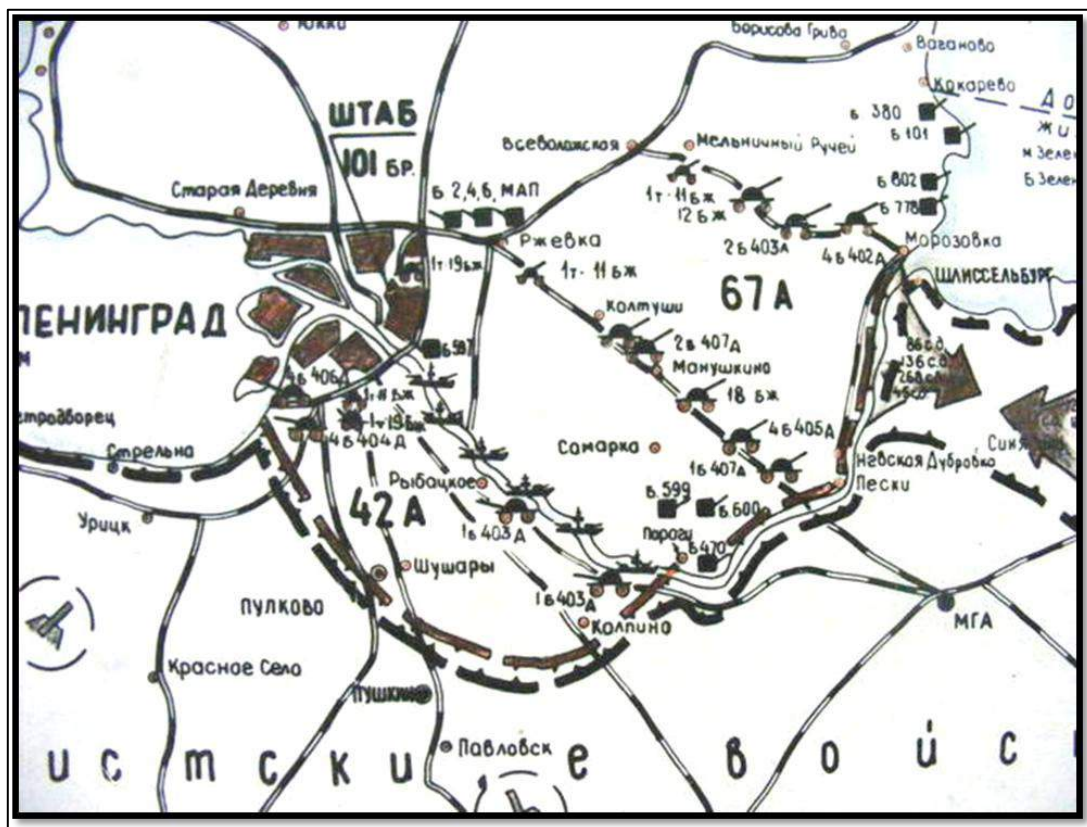
26. 1942 г. Карта генштаба РККА 2 км. части Ленинградской, Псковской и Новгородской областей.



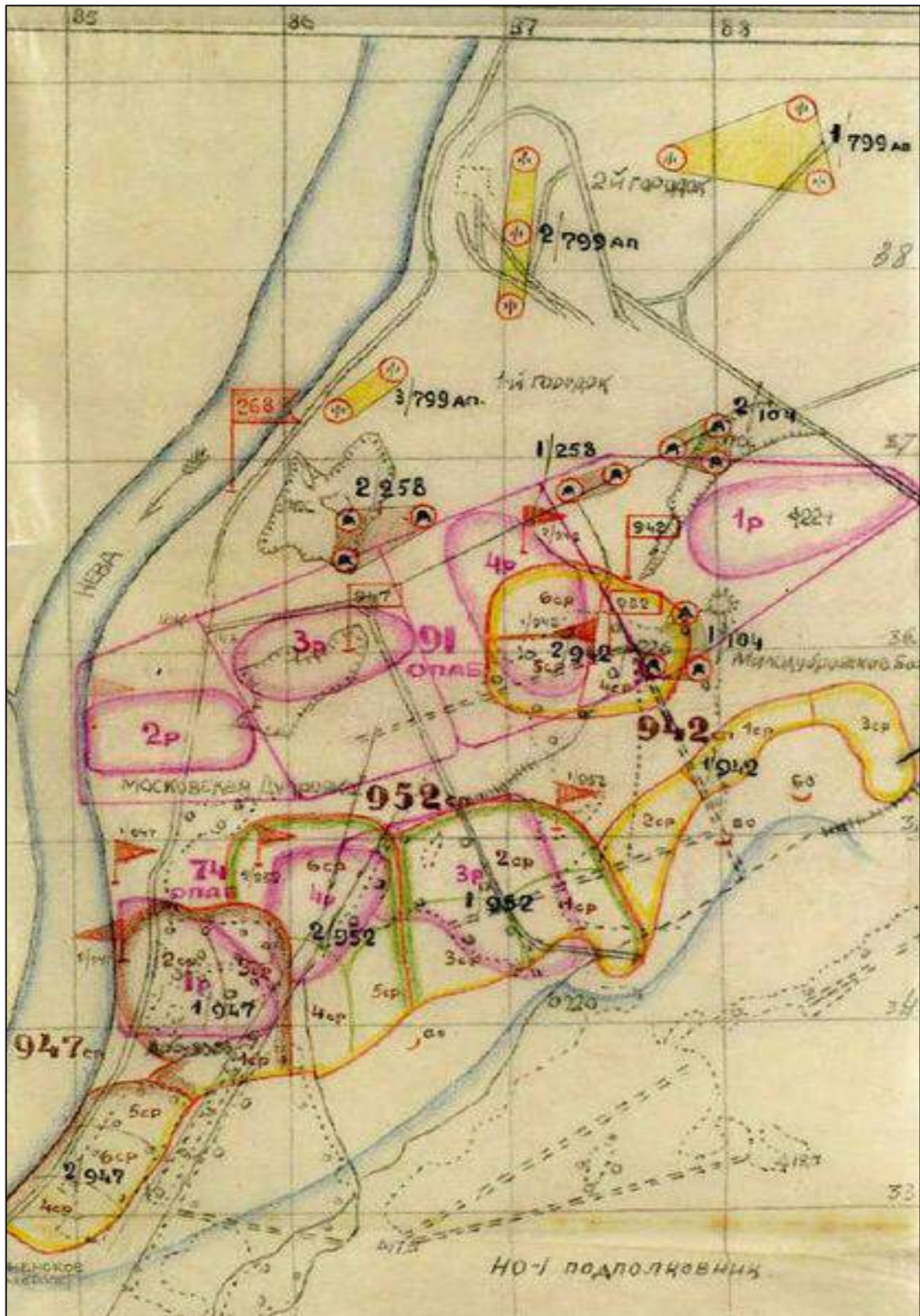
27. 1942 г. Фрагмент немецкой военной аэрофотосъемки в районе Невского пятачка. Фото с Интернет-ресурса: <https://luch.today/proryv-blokady-dubrovka-vandalizm/>.



28. 1943 г. Карта-схема боевых действий на Волховском и Ленинградском фронтах. Интернет-ресурс: <https://pamyat-naroda.ru/ops/proryv-blokady-leningrada/> (Центральный архив Министерства обороны РФ).



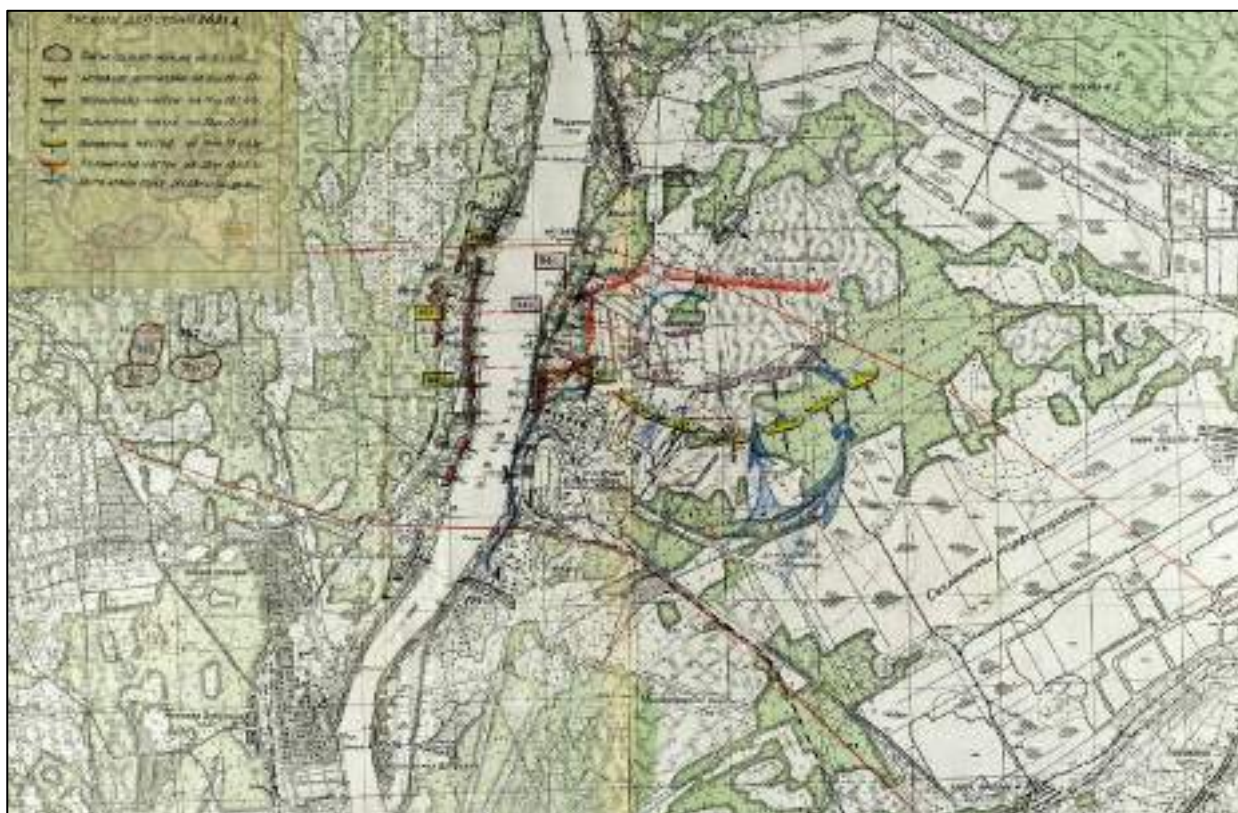
29. 1943 г. Схема размещения артиллерийских частей КБФ в январе 1943 г. Материалы из Музея-заповедника "Прорыв блокады Ленинграда".



30. 1943 г. Карта-схема расположения частей 268 стрелковой дивизии 05.09.1943.
Интернет-ресурс: <https://fotosergs.livejournal.com/115494.html>.



31. 1943 г. Схема размещения 101 жд артиллерийской бригады в январе 1943 г. Материалы из Музея-заповедника "Прорыв блокады Ленинграда".



32. 1943 г. Карта боевых действий. Архив Музея-заповедника «Прорыв блокады Ленинграда».



33. 1943 г. Фрагмент карты обстановки на Волховском Фронте и примыкающих флангов ЛенФронта и Северо-Западного Фронта.

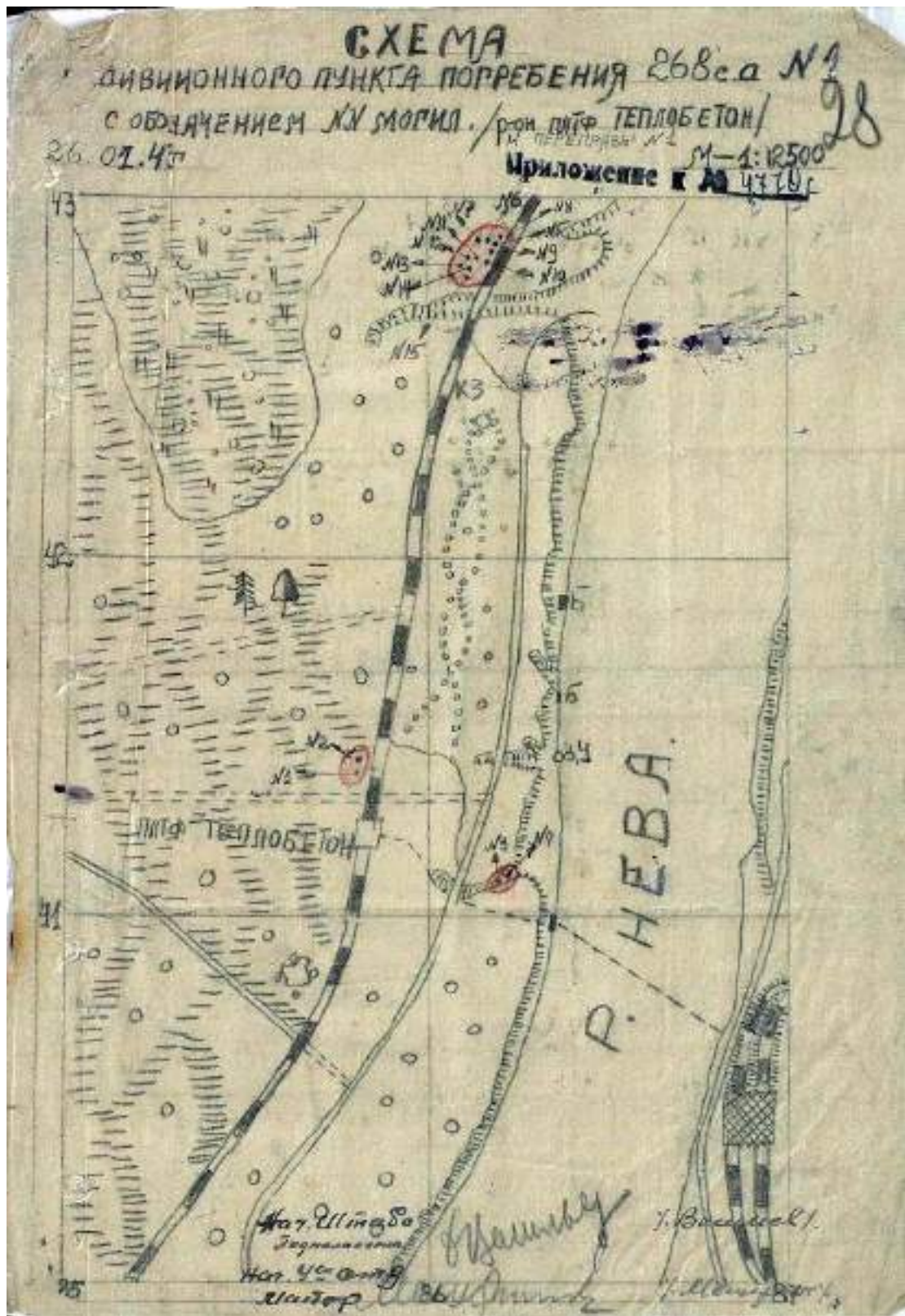
ЦАМО. Фонд 204, Описание 89, Дело 1819.



34. Карта «Схема боевых порядков частей Невской оперативной группы на 29.03.1942 г.» (фрагмент). [Электронный ресурс] URL // <http://podvignaroda.ru>. (сайт МО РФ «Подвиг Народа»)



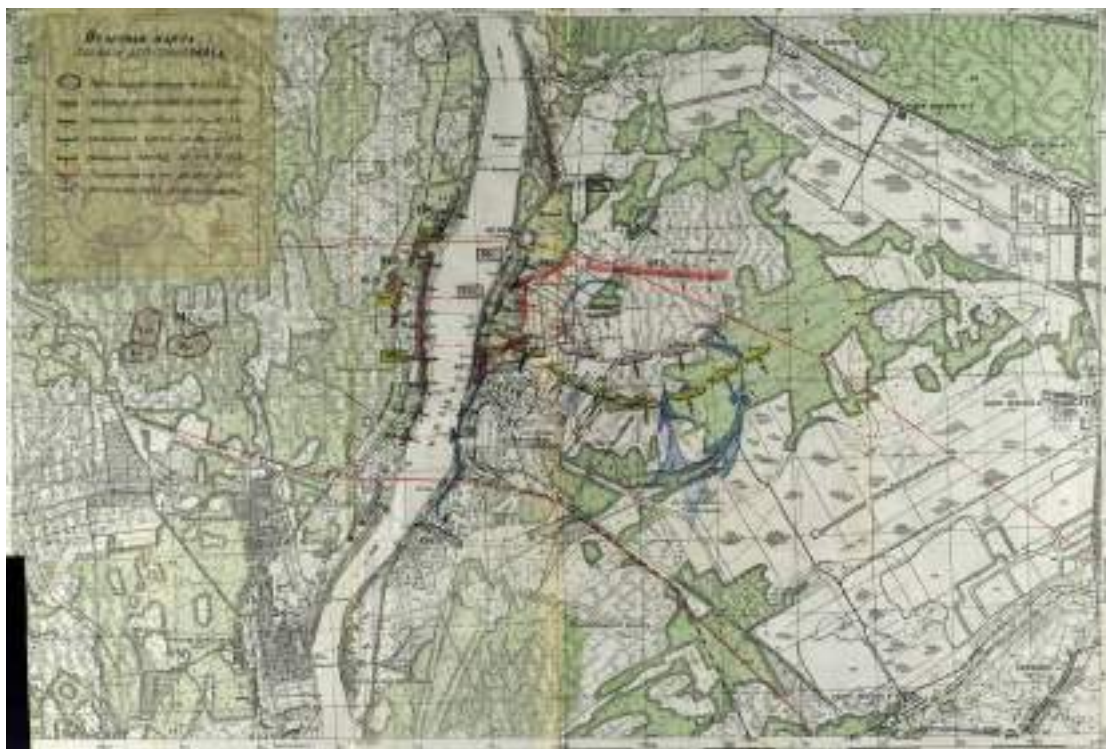
36. «Схема решения командира на наступление». Расположение частей 86-й, 136-й и 268-й стрелковых дивизий перед операцией «Искра», зима 1942/1943 гг.
 [Электронный ресурс] URL // рабочий-поселок-5.рф/maps/.



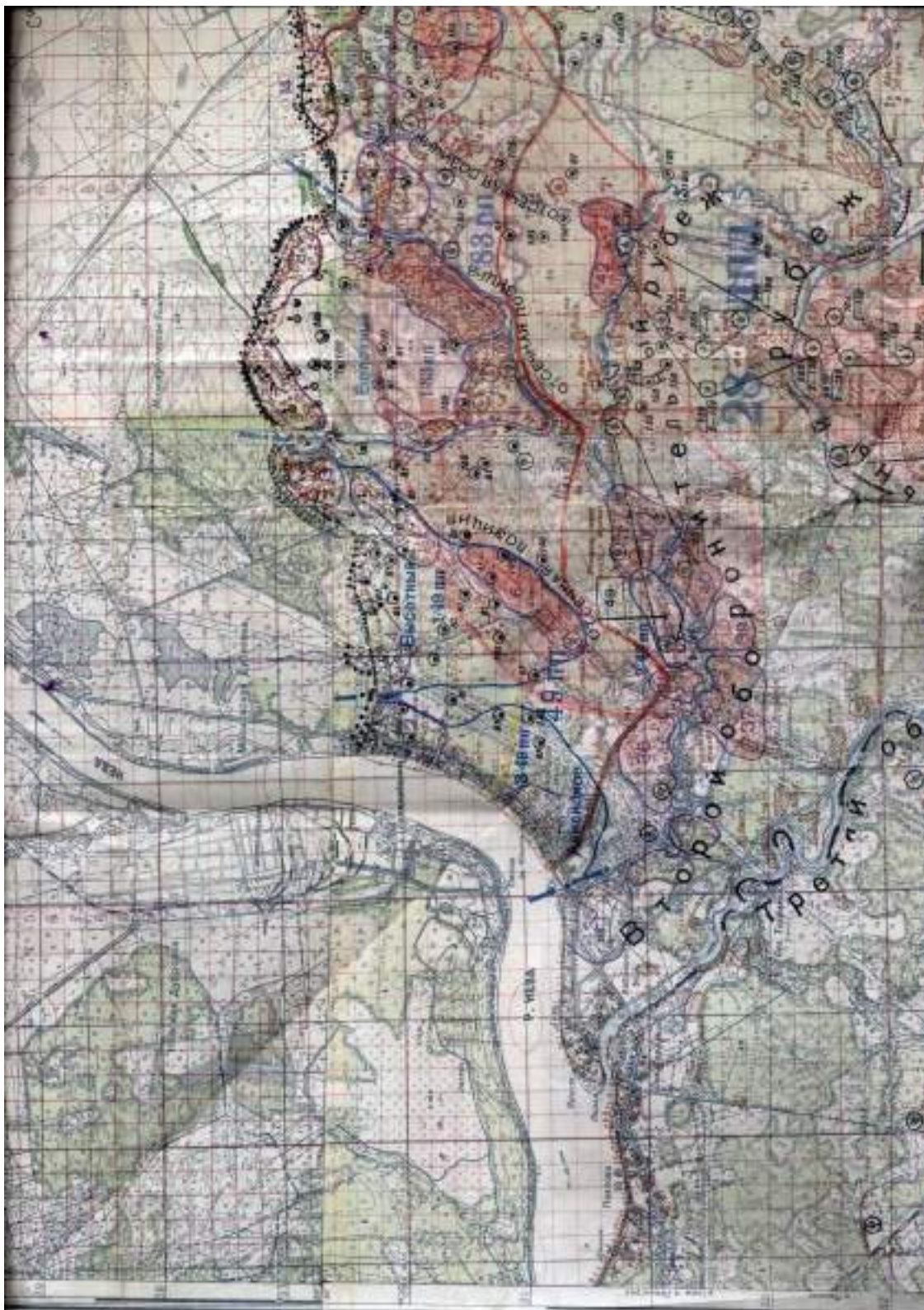
37. Схема дивизионного пункта погребения 268 сд в районе пл. Теплобетонной в январе 1943 г. [Электронный ресурс] URL // <http://podvignaroda.ru>. (сайт МО РФ «Подвиг Народа»)



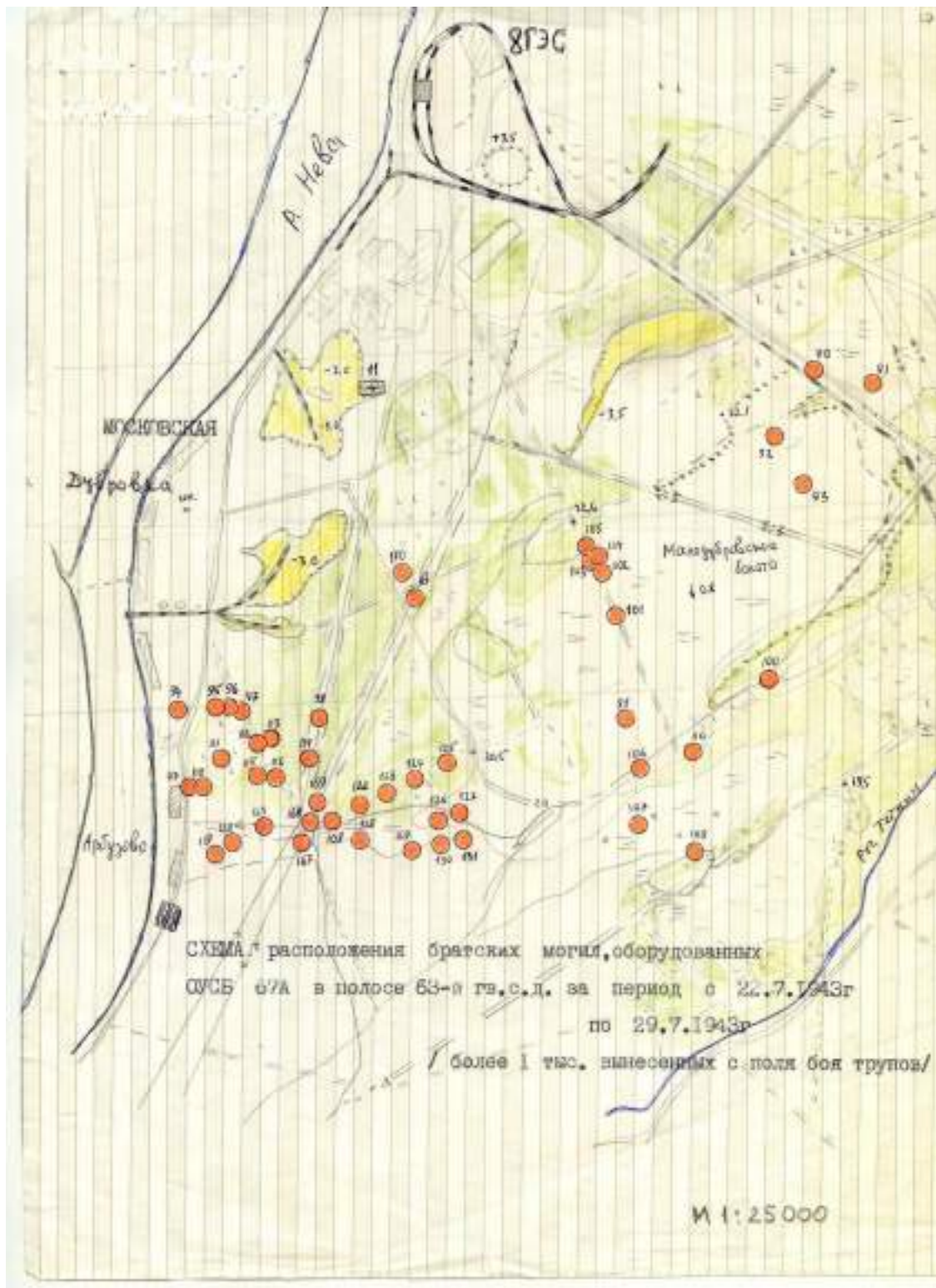
38. «Отчетная карта наступления 136 сд за период с 12 по 18 января 1943 года».
ЦАМО РФ. Ф. 1192, Оп. 1. Д. 7, Лист 137.



39. «Отчетная карта боевых действий 268 сд за период с 12 по 18.01.1943 г.».
ЦАМО. Ф. 1559. Оп. 1. Д. 35. Л. 8.



41. Схема расположения кодированных (номерных) опорных пунктов противника (оригинал, фрагмент). Источник: ЦВМА.



42. Схема расположения братских могил на территории в границах достопримечательного места «Плацдарм советских войск в битве за снятие блокады Ленинграда «Невский пяточок» — «Невская Дубровка», 1941-1943 гг.» (левобережный участок) по данным председателя Постоянной комиссии по увековечению памяти погибших воинов при Межрегиональной организации ленинградских ветеранов войны и военной службы – однополчан В.В.Кунтарева.
 Источник: Администрация Кировского муниципального округа



43. Фото 1941 г. Оборона Невского пятачка.
Интернет-ресурс: <https://fotosergs.livejournal.com/115952.html>.



44. Фото 1941 г. Оборона Невского пятачка.
Интернет-ресурс: <https://fotosergs.livejournal.com/11952.html>.



45. Фото 1941 г. Оборона Невского пятачка. Интернет-ресурс:
<https://fotosergs.livejournal.com/87180.html>.



46. Фото 1941 г. Оборона Невского пятачка. Интернет-ресурс:
<https://fotosergs.livejournal.com/87180.html>.



47. Фото 1941 г. Переправа через Неву.
Интернет-ресурс: <https://fotosergs.livejournal.com/87180.html>.



48. Фото 1942 г. Береговая батарея 180-мм орудий.
Интернет-ресурс: <https://pastvu.com>.



49. Фото 1942 г. Немецко-фашистские войска на Невском пятачке.
Интернет-ресурс: <https://fotosergs.livejournal.com/87180.html>.

Приложение № 3

к Акту по результатам государственной историко-культурной экспертизы объекта культурного наследия регионального значения - достопримечательного места «Плацдарм советских войск в битве за снятие блокады Ленинграда «Невский пяточок» - «Невская Дубровка», 1941 – 1943 г.», расположенного по адресу: Ленинградская область, территории Всеволожского и Кировского районов

МАТЕРИАЛЫ ФОТОФИКСАЦИИ**СПИСОК ФОТОГРАФИЙ:****Левобережная часть (Кировский район)**

1. Место расположения уничтоженной в 1941-1943 гг. дер. Анненское. Вид с запада. Слева река Нева, справа – устье реки Мойки.
2. Место расположения уничтоженной в 1941-1943 гг. дер. Анненское. Вид с северо-востока. Справа река Нева, слева – река Мойка.
3. Место расположения уничтоженной в 1941-1943 гг. дер. Анненское. Мост через реку Мойку. Вид с юго-запада.
4. Петрозаводское шоссе. Вид с востока на мост через реку Мойку.
5. Мост через реку Мойку. Вид с юго-востока.
6. Место расположения уничтоженной в 1941-1943 гг. дер. Анненское. Вид с юго-востока.
7. Место расположения уничтоженной в 1941-1943 гг. дер. Анненское. Вид с северо-востока.
8. Район пристани в селе Анненское. Место высадки десантов в 1941-1942 и форсирования Невы по льду в феврале 1943 г. На дальнем плане панорама улицы Михаила Зощенко в пос. Пески.
9. Бывший Архангельский (Вологодский) тракт. Слева место расположения уничтоженной в 1941-1943 гг. дер. Анненское. Вид с юго-востока.
10. Застройка садоводческого массива Ново-Анненское-Медное вдоль бывшего Архангельского тракта.

11. Бетонный мост через Тёткин ручей на бывшем Архангельском тракте. Вид с юго-запада.
12. Бетонный мост через Тёткин ручей на бывшем Архангельском тракте. Вид с востока.
13. Булыжные устои разрушенного во время Великой Отечественной войны моста через Тёткин ручей на бывшем Архангельском тракте. Вид с юга.
14. Вид от садоводческого массива Ново-Анненское-Медное в сторону р. Невы. Слева трасса бывшего Архангельского тракта, на дальнем плане место расположения уничтоженной в 1941-1943 гг. дер. Анненское.
15. Объект культурного наследия федерального значения «Ансамбль «Зеленый пояс Славы Ленинграда»: «Памятник «Невский пятачок». Вид с северо-востока, от карьеров Северного и Южного.
16. Объект культурного наследия федерального значения «Ансамбль «Зеленый пояс Славы Ленинграда»: «Памятник «Невский пятачок». Мемориальный знак на выезде.
17. Объект культурного наследия федерального значения «Ансамбль «Зеленый пояс Славы Ленинграда»: «Памятник «Невский пятачок» - Мемориальный знак д.Арбузово». Вид с востока.
18. Объект культурного наследия федерального значения «Ансамбль «Зеленый пояс Славы Ленинграда»: «Памятник «Невский пятачок» - Памятник «Призрачная деревня». Вид с востока.
19. Объект культурного наследия федерального значения «Ансамбль «Зеленый пояс Славы Ленинграда»: «Памятник «Невский пятачок» - Памятник «Призрачная деревня». Вид с востока.
20. Ландшафт к западу от «Призрачной деревни». Вид от берега р. Невы.
21. Ландшафт к северу от «Призрачной деревни».
22. Объект культурного наследия федерального значения «Ансамбль «Зеленый пояс Славы Ленинграда»: «Памятник «Невский пятачок» - Памятник «Рубежный камень». Вид с юга.
23. Объект культурного наследия федерального значения «Ансамбль «Зеленый пояс Славы Ленинграда»: «Памятник «Невский пятачок» - Памятник «Рубежный камень». Вид с востока.

24. Объект культурного наследия федерального значения «Ансамбль «Зеленый пояс Славы Ленинграда»: «Памятник «Невский пяточок» - Памятник «Рубежный камень». Вид с юго-запада.
25. Объект культурного наследия федерального значения «Ансамбль «Зеленый пояс Славы Ленинграда»: «Памятник «Невский пяточок» - Памятник «Рубежный камень». Вид с юго-запада.
26. Проектируемая «Аллея боевой Славы». Вид на запад, от «Рубежного камня» в сторону р. Невы.
27. Ландшафт к юго-западу от «Рубежного камня»
28. Проектируемая «Аллея боевой Славы». Вид на восток, в сторону шоссе.
29. Проектируемая «Аллея боевой Славы». Памятный знак на будущем месте установки памятника защитникам Ленинграда.
30. Проектируемая «Аллея боевой Славы». Выход к берегу реки Невы и месту установки проектируемой пристани-памятника «Переправа». Вид с востока.
31. Панорама правого берега р. Невы от «Аллеи боевой Славы», г.п. Дубровка. Завод «Невский ламинат».
32. Панорама правого берега р. Невы от «Аллеи боевой Славы», г.п. Дубровка. Объект культурного наследия регионального значения «Памятник – дот и оружейная площадка на рубеже обороны советских войск в 1941-1943 гг.». Памятник-часовня.
33. Проектируемая «Аллея боевой Славы». Памятный знак на будущем месте установки памятника юнгам, защитникам Невского пятачка.
34. Ландшафт к югу от «Аллеи боевой Славы». Вид на восток от берега р. Невы.
35. Объект культурного наследия федерального значения «Ансамбль «Зеленый пояс Славы Ленинграда»: «Памятник «Невский пяточок» - Обелиск с оградой». Вид с востока. Справа братские воинские захоронения.
36. Объект культурного наследия федерального значения «Ансамбль «Зеленый пояс Славы Ленинграда»: «Памятник «Невский пяточок».

Часовня Святого Георгия Победоносца, братские воинские захоронения.
Вид с востока.

37. Объект культурного наследия федерального значения «Ансамбль «Зеленый пояс Славы Ленинграда»: «Памятник «Невский пяточок» - Обелиск с оградой». Вид с востока.
38. Памятная доска на восточном фасаде памятника «Обелиск».
39. Объект культурного наследия федерального значения «Ансамбль «Зеленый пояс Славы Ленинграда»: «Памятник «Невский пяточок». Памятник малолетним узникам концлагерей. Вид с востока.
40. Объект культурного наследия федерального значения «Ансамбль «Зеленый пояс Славы Ленинграда»: «Памятник «Невский пяточок». Братские воинские захоронения. Вид с востока.
41. Объект культурного наследия федерального значения «Ансамбль «Зеленый пояс Славы Ленинграда»: «Памятник «Невский пяточок». Интернациональная аллея Памяти и Славы с памятными знаками павшим защитникам Ленинграда. Вид с востока.
42. Памятный знак у входа на Интернациональную аллею Памяти и Славы.
43. Памятные знаки павшим защитникам Ленинграда на Интернациональной аллее Памяти и Славы.
44. Объект культурного наследия федерального значения «Ансамбль «Зеленый пояс Славы Ленинграда»: «Памятник «Невский пяточок». Интернациональная аллея Памяти и Славы. Застройка коттеджного поселка вдоль северной границы ОКН.
45. Православный крест на Интернациональной аллее Памяти и Славы на берегу реки Невы. Вид с северо-запада.
46. Панорама правого берега р. Невы от аллеи Памяти и Славы, г.п. Дубровка. Устье р. Дубровки.
47. Панорама правого берега р. Невы от аллеи Памяти и Славы, г.п. Дубровка. В центре памятник «Подвигу метростроевцев».
48. Панорама правого берега р. Невы от аллеи Памяти и Славы, г.п. Дубровка. Коттеджный поселок «Новая Дубровка».

49. Объект культурного наследия федерального значения «Ансамбль «Зеленый пояс Славы Ленинграда»: «Памятник «Невский пяточок» - Памятник танк Т-34». Вид с северо-востока.
50. Объект культурного наследия федерального значения «Ансамбль «Зеленый пояс Славы Ленинграда»: «Памятник «Невский пяточок» - Памятник танк Т-34». Вид с юга.
51. Объект культурного наследия федерального значения «Ансамбль «Зеленый пояс Славы Ленинграда»: «Памятник «Невский пяточок». Мемориальный знак на въезде.
52. Объект культурного наследия федерального значения «Ансамбль «Зеленый пояс Славы Ленинграда»: «Памятник «Невский пяточок» - Артиллерийское орудие». Вид с юго-востока от автомобильной дороги 41К-121.
53. Объект культурного наследия федерального значения «Ансамбль «Зеленый пояс Славы Ленинграда»: «Памятник «Невский пяточок» - Артиллерийское орудие». Вид с юга.
54. Дубровская ТЭЦ (бывшая ГРЭС-8). Вид с северо-востока. Справа кольцевой подъездной железнодорожный путь.
55. Дубровская ТЭЦ (бывшая ГРЭС-8). Вид с северо-востока. Кольцевой подъездной железнодорожный путь. Вид с востока от Железнодорожной улицы.
56. Дубровская ТЭЦ (бывшая ГРЭС-8). Вид с северо-востока.
57. Дубровская ТЭЦ (бывшая ГРЭС-8). Вид с севера. На переднем плане кольцевой подъездной железнодорожный путь с насыпями.
58. Дубровская ТЭЦ (бывшая ГРЭС-8). Административное здание. Вид с запада, от Набережной улицы.
59. Мемориальная доска на западном фасаде административного здания Дубровской ТЭЦ.
60. Дубровская ТЭЦ (бывшая ГРЭС-8). Вид с юго-запада, от Набережной улицы.
61. Дубровская ТЭЦ (бывшая ГРЭС-8). Вид с северо-востока, от Железнодорожной улицы.

62. Дубровская улица. Солдатский пруд. К юго-востоку от пруда довоенное кладбище Первого Городка, на котором во время боевых действий производились захоронения советских солдат.
63. Дубровская улица. Довоенное кладбище Первого Городка. Сохранившиеся захоронения.
64. Дубровская улица. Довоенное кладбище Первого Городка. Сохранившиеся захоронения.
65. Дубровская улица. Довоенное кладбище Первого Городка. Сохранившиеся захоронения.
66. Роща «Фигурная». Место гибели десантной группы капитана Дубика. На переднем плане карьер Северный.
67. Карьер Северный (справа), карьер Южный (слева). На переднем плане фрагмент рощи Фигурной, на дальнем плане - Объект культурного наследия федерального значения «Ансамбль «Зеленый пояс Славы Ленинграда»: «Памятник «Невский пяточок»».
68. Карьер Южный. Вид с северо-востока.
69. Карьер Северный. Вид с северо-востока.
70. Карьер Северный. Вид с северо-запада.
71. Карьер Северный. Вид с юго-востока.
72. Карьер Южный. Вид с северо-запада.
73. Роща «Фигурная». Вид с юго-запада, от Южного карьера.
74. Зольная сопка. Вид с запада.
75. Зольная сопка. Вид с востока.
76. Зольная сопка. Вид с севера.

Правобережная часть (Всеволожский район)

1. Территория к западу от пос. Пески. Заросшая территория взлетно-посадочных полос бывшего военного аэродрома, где до войны базировался 194-й истребительный авиационный полк ПВО. Вид с востока.
2. Территория к западу от пос. Пески. Заросшая территория взлетно-посадочных полос бывшего военного аэродрома, где до войны базировался 194-й истребительный авиационный полк ПВО. Вид с востока.
3. Район к западу от пос. Пески, где в 1941-1944 гг. находился военный аэродром. Вид с северо-востока.
4. Вид с правого берега р. Невы на левый берег: место расположения уничтоженной в 1941-1943 гг. дер. Анненское, мост через реку Мойку.
5. Вид с правого берега р. Невы на левый берег: место расположения уничтоженной в 1941-1943 гг. дер. Анненское, мост через реку Мойку.
6. Промышленная застройка южной окраины г.п. Дубровка. Завод «Невский ламинат». Вид с запада.
7. Вид с правого берега р. Невы на левый берег: объект культурного наследия федерального значения «Ансамбль «Зеленый пояс Славы Ленинграда»: «Памятник «Невский пятачок» - Памятник «Призрачная деревня».
8. Промышленная застройка южной окраины г.п. Дубровка. Завод «Невский ламинат». Вид с севера.
9. г.п. Дубровка. Объект культурного наследия регионального значения «Памятник – дот и орудийная площадка на рубеже обороны советских войск в 1941-1943 гг.». Памятник-часовня. Вид с запада.
10. г.п. Дубровка. Объект культурного наследия регионального значения «Памятник – дот и орудийная площадка на рубеже обороны советских войск в 1941-1943 гг.». Памятник-часовня. Вид с юго-запада.
11. г.п. Дубровка. Объект культурного наследия регионального значения «Памятник – дот и орудийная площадка на рубеже обороны советских войск в 1941-1943 гг.». Дот. Вид с северо-запада.

12. г.п. Дубровка. Объект культурного наследия регионального значения «Памятник – дот и орудийная площадка на рубеже обороны советских войск в 1941-1943 гг.». Вид с юго-востока.
13. г.п. Дубровка. Вид правого берега реки Невы. Устье р. Дубровки. Вид с юго-востока.
14. Вид с правого берега р. Невы на левый берег: объект культурного наследия федерального значения «Ансамбль «Зеленый пояс Славы Ленинграда»: «Памятник «Невский пятачок». Слева здание Дубровской ТЭЦ и коттеджная застройка.
15. Вид с правого берега р. Невы на левый берег: объект культурного наследия федерального значения «Ансамбль «Зеленый пояс Славы Ленинграда»: «Памятник «Невский пятачок».
16. г.п. Дубровка. Перспектива Советской улицы. Вид с юга, от пересечения с Невской улицей.
17. г.п. Дубровка. Перспектива Советской улицы. Вид с юга, от пересечения с Пионерской улицей.
18. г.п. Дубровка. Застройка Пионерской улицы. Вид с запада.
19. г.п. Дубровка. Застройка Пионерской улицы. Вид с юго-востока.
20. г.п. Дубровка. Перспектива Школьной улицы. Вид с севера.
21. г.п. Дубровка. Перспектива Школьной улицы. Вид с юго-запада.
22. г.п. Дубровка. Частная застройка ул. Журбы у станции Невская Дубровка. Вид с юго-востока.
23. г.п. Дубровка. Памятный знак Невской Дубровке на пересечении улиц Томилина и Ленинградской.
24. г.п. Дубровка. Мемориальная доска в честь В.К. Томилина на доме №1 по ул. Томилина.
25. г.п. Дубровка. Перспектива Ленинградской улицы. Вид с востока, от церкви Иконы Божией матери «Взыскание погибших». Справа музей «Невский пятачок».
26. г.п. Дубровка. Церковь Иконы Божией матери «Взыскание погибших». Вид с северо-запада. Справа застройка ул. Советской.

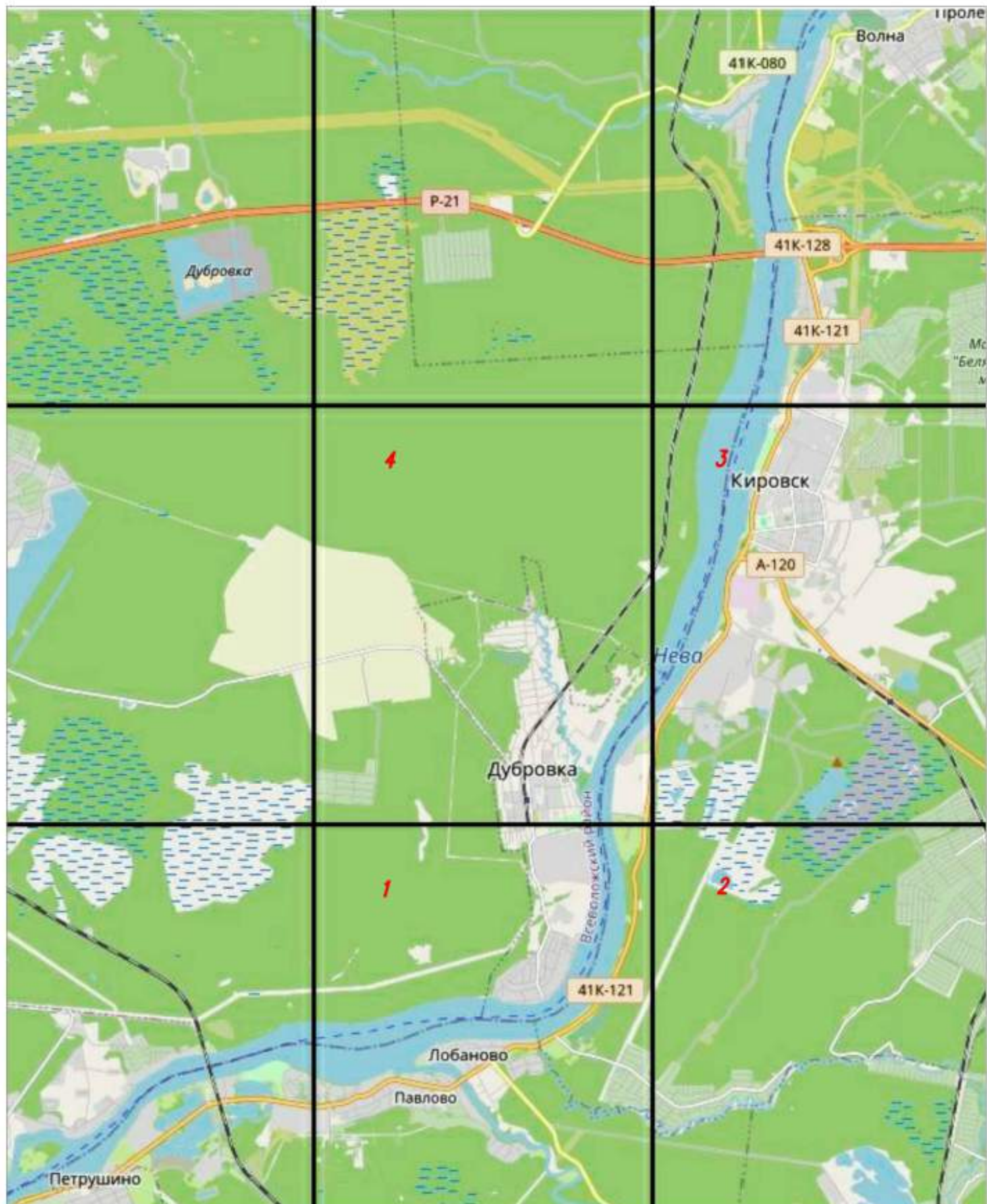
27. г.п. Дубровка. Парк имени 330-го стрелкового полка у церкви Иконы Божией матери «Взыскание погибших». Вид с северо-запада.
28. г.п. Дубровка. Памятный знак в парке имени 330-го стрелкового полка.
29. г.п. Дубровка. Объект культурного наследия регионального значения «Братское кладбище советских воинов, погибших в 1941-1944 гг., среди них – Герой Советского Союза: Оскаленко Дмитрий Ефимович (1920-1943)» на западной окраине поселка у автодороги в д. Манушкино.
30. г.п. Дубровка. Объект культурного наследия регионального значения «Братское кладбище советских воинов, погибших в 1941-1944 гг., среди них – Герой Советского Союза: Оскаленко Дмитрий Ефимович (1920-1943)» на западной окраине поселка у автодороги в д. Манушкино.
31. г.п. Дубровка. Объект культурного наследия регионального значения «Братское кладбище советских воинов, погибших в 1941-1944 гг., среди них – Герой Советского Союза: Оскаленко Дмитрий Ефимович (1920-1943)» на западной окраине поселка у автодороги в д. Манушкино.
32. г.п. Дубровка. Противотанковые надолбы близ ОКН регионального значения «Братское кладбище советских воинов, погибших в 1941-1944 гг., среди них – Герой Советского Союза: Оскаленко Дмитрий Ефимович (1920-1943)». Вид с северо-запада.
33. г.п. Дубровка. Противотанковые надолбы близ ОКН регионального значения «Братское кладбище советских воинов, погибших в 1941-1944 гг., среди них – Герой Советского Союза: Оскаленко Дмитрий Ефимович (1920-1943)». Вид с юго-запада.
34. г.п. Дубровка. ЖБОТ близ ОКН регионального значения «Братское кладбище советских воинов, погибших в 1941-1944 гг., среди них – Герой Советского Союза: Оскаленко Дмитрий Ефимович (1920-1943)». Вид с юга.
35. г.п. Дубровка. Мемориальная доска в честь А.Ф. Мясникова на доме №4 по ул. Новая.
36. г.п. Дубровка. Мемориальная доска в честь А.Ф. Мясникова на доме №4 по ул. Новая.
37. г.п. Дубровка. Памятник «Подвигу метростроевцев 1941-1945» на правом берегу р. Невы.

38. г.п. Дубровка. Вид с правого берега р. Невы на левый берег: объект культурного наследия федерального значения «Ансамбль «Зеленый пояс Славы Ленинграда»: «Памятник «Невский пятачок». Вид от памятника «Подвигу метростроевцев 1941-1945».
39. г.п. Дубровка. Вид с правого берега р. Невы на левый берег: объект культурного наследия федерального значения «Ансамбль «Зеленый пояс Славы Ленинграда»: «Памятник «Невский пятачок». Вид от памятника «Подвигу метростроевцев 1941-1945».
40. г.п. Дубровка. Застройка коттеджного поселка «Новая дубровка». Вид с юга, от памятника «Подвигу метростроевцев 1941-1945».
41. г.п. Дубровка. Набережная улица. В центре церковь Иконы Божией матери «Взыскание погибших». Вид с востока, от памятника «Подвигу метростроевцев 1941-1945».
42. г.п. Дубровка. Набережная улица. Река Дубровка. Вид с северо-востока, от памятника «Подвигу метростроевцев 1941-1945».
43. г.п. Дубровка. Река Дубровка. Вид с востока, от памятника «Подвигу метростроевцев 1941-1945».
44. г.п. Дубровка. Коттеджный поселок «Новая Дубровка» на месте бывшей деревни Выборгская Дубровка. Вид с юго-запада.
45. г.п. Дубровка. Часовня Георгия Победоносца на месте бывшей деревни Выборгская Дубровка. Вид с северо-запада.
46. Территория на месте бывшей деревни Выборгская Дубровка. Вид с востока.
47. Дорога, ведущая от территории бывшей деревни Выборгская Дубровка к захоронениям и памятникам близ станции Теплобетонная. Вид с юго-запада.
48. Панорама правого и левого берега р. Невы. Слева территория у станции Теплобетонная, справа – современная застройка г. Кировск. Вид с юго-востока.
49. Панорама правого и левого берега р. Невы. Справа территория у станции Теплобетонная, слева – современная застройка г. Кировск. Вид с северо-востока.

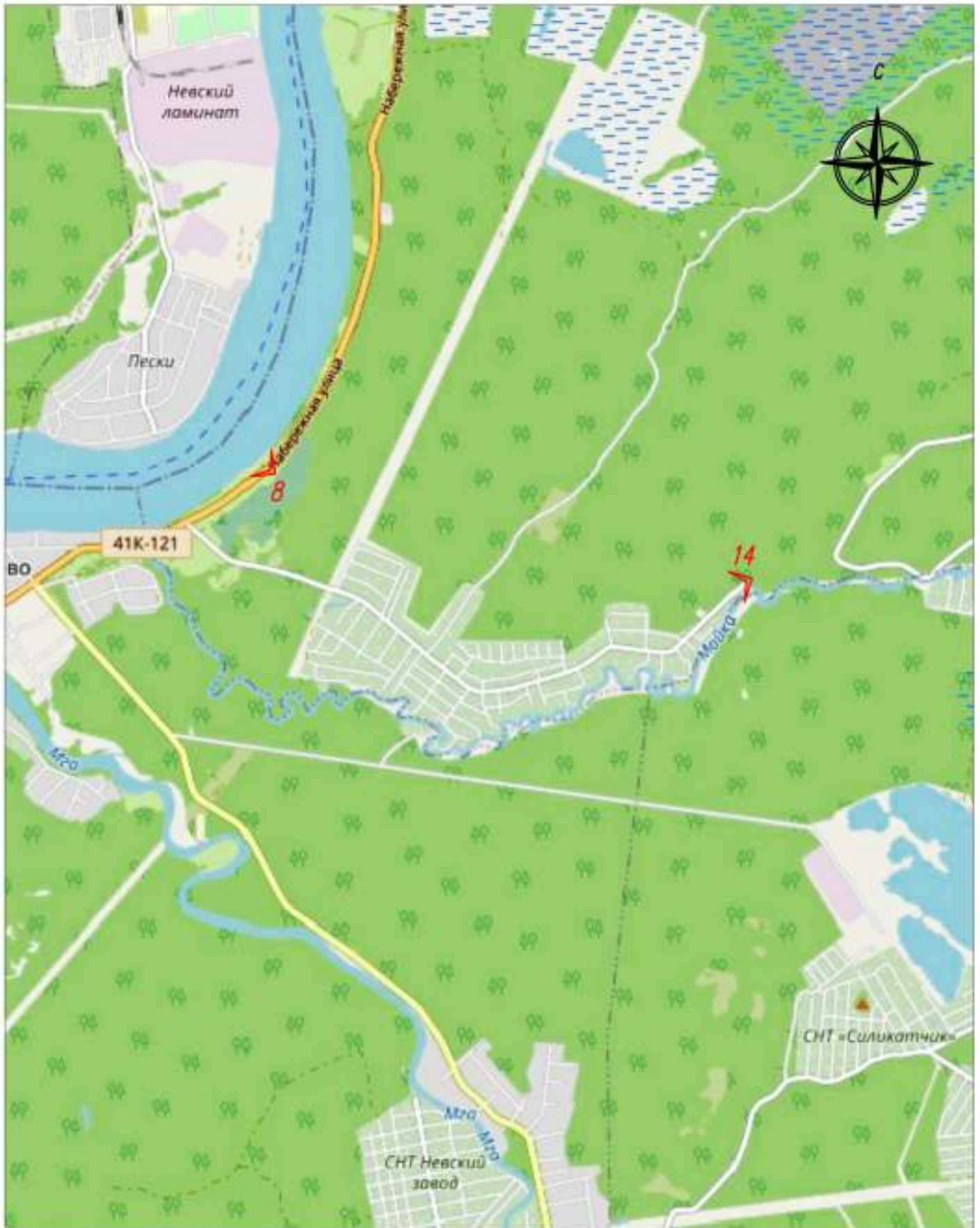
50. Поклонный крест близ станции Теплобетонная на месте братской могилы. Вид с востока.
51. ЖБОТ у лесной дороги близ братского кладбища у станции Теплобетонная. Вид с северо-запада.
52. ЖБОТ у лесной дороги близ братского кладбища у станции Теплобетонная. Вид с запада.
53. Мемориальная поляна с братским кладбищем советских воинов. Вид с северо-запада.
54. Могила пограничника майора Гарькавого А.Д. на месте его гибели. Вид с севера.
55. Могила пограничника майора Гарькавого А.Д.
56. Памятный знак на братском кладбище советских воинов. Вид с запада.
57. Крест, сваренный из рельс, на Аллее Памяти (заложена 8 мая 2018 г.). Вид с востока.
58. Панорама правого берега р. Невы. Справа Объект культурного наследия регионального значения «Памятный знак - «Винтовка», на рубеже обороны советских войск в 1941-1943 гг. Вид с востока.
59. Объект культурного наследия регионального значения «Памятный знак - «Винтовка», на рубеже обороны советских войск в 1941-1943 гг. у деревни Черная речка. Вид с северо-запада.
60. Объект культурного наследия регионального значения «Памятный знак - «Винтовка», на рубеже обороны советских войск в 1941-1943 гг. у деревни Черная речка. Вид с юго-запада.
61. Братские захоронения советских воинов на поляне, где установлен «Памятный знак - «Винтовка». Вид с севера.

КАРТА (СХЕМА) ФОТОФИКСАЦИИ
объекта культурного наследия регионального значения - достопримечательного
места «Плацдарм советских войск в битве за снятие блокады Ленинграда
«Невский пяточок» - «Невская Дубровка», 1941-1943 г.»,
 расположенного по адресу: территории Всеволожского и Кировского районов
 Ленинградской области.
 Левобережная часть (Кировский район)

СХЕМА РАСКЛАДКИ ЛИСТОВ АЭРОФОТОСЪЕМКА



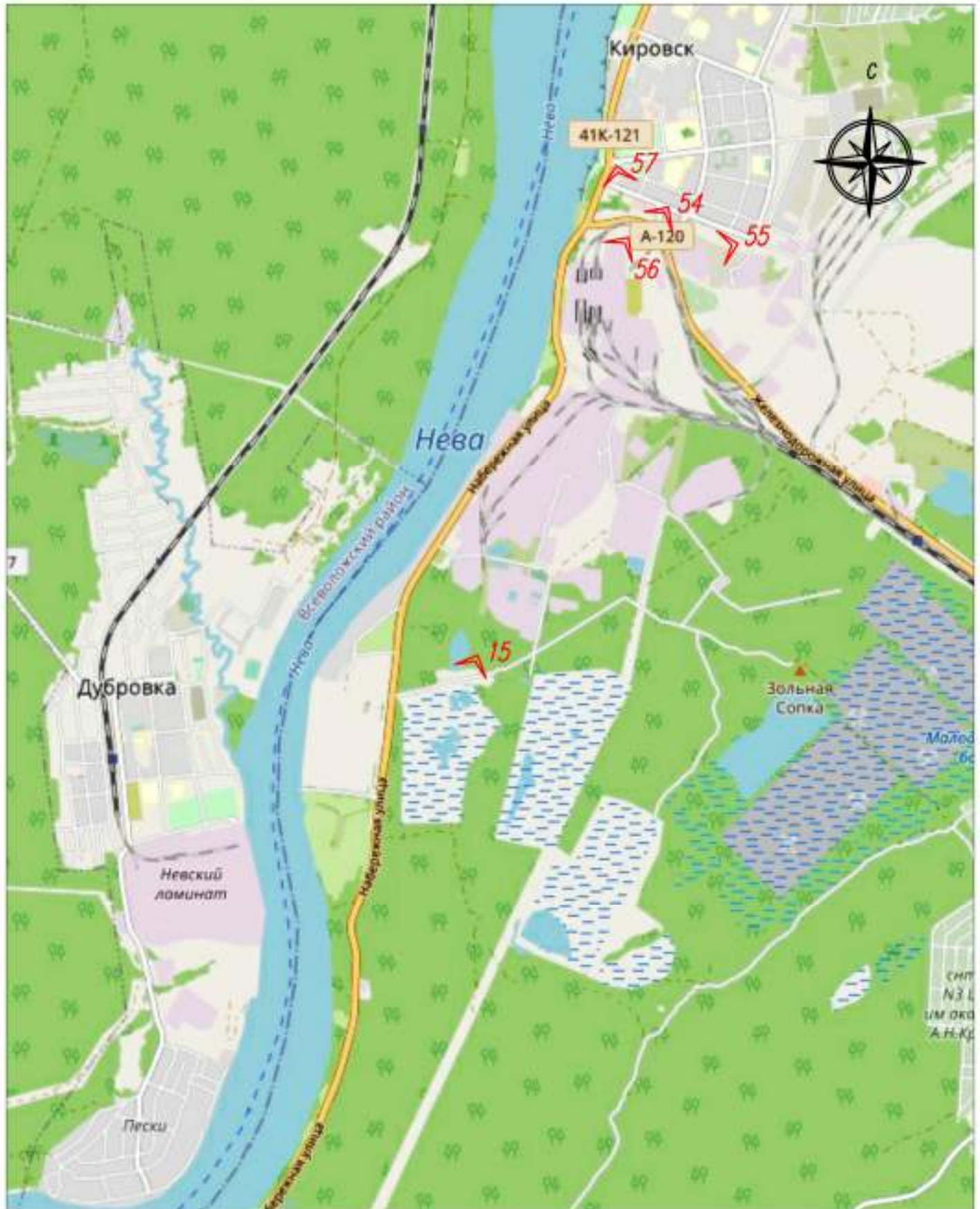
Лист 2




Условные обозначения:

1 ↙ Точка фотофиксации.

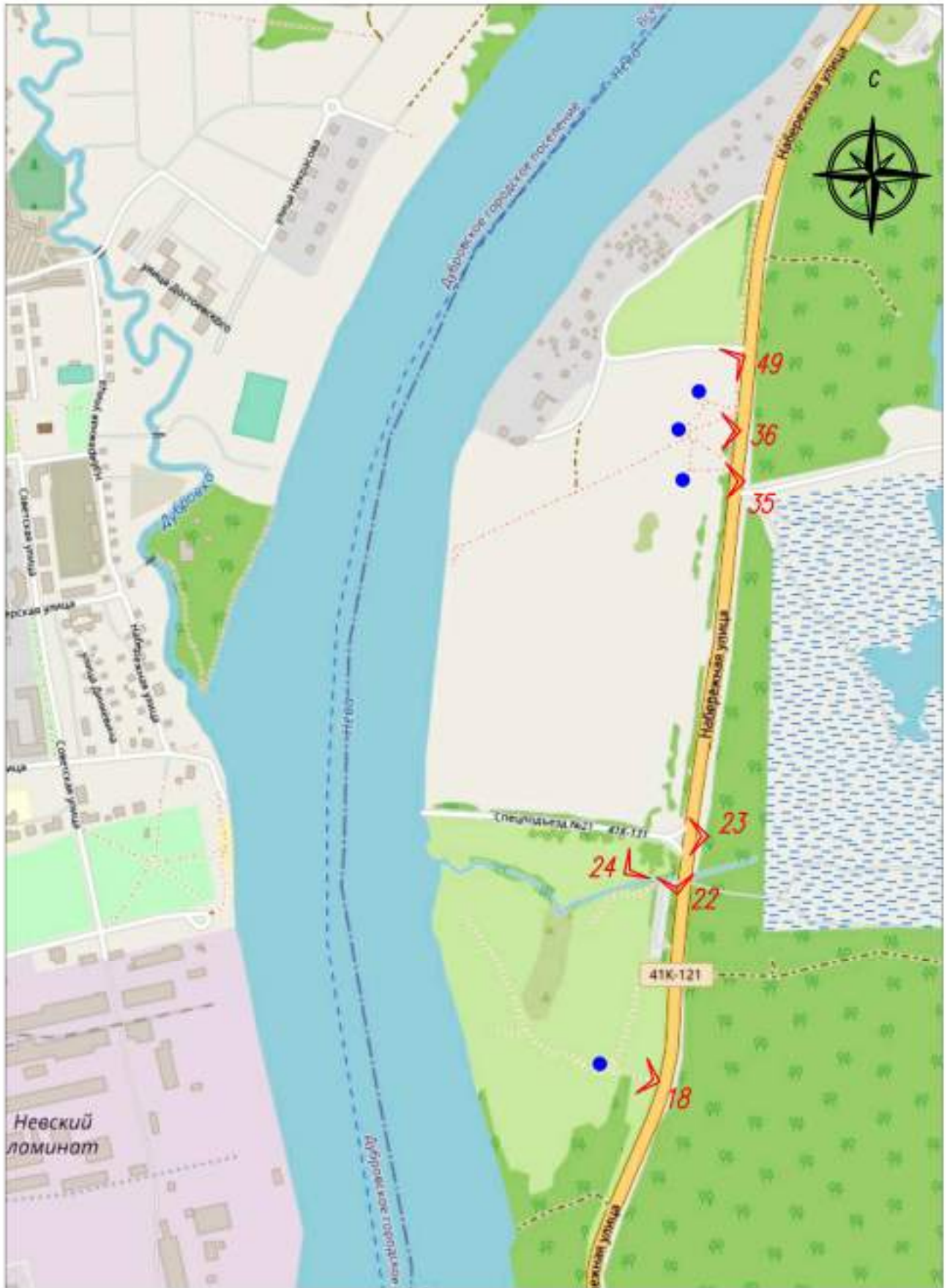
Лист 3.1




Условные обозначения:

1  Точка фотофиксации.

Лист 4




Условные обозначения:

1  Точка фотофиксации.

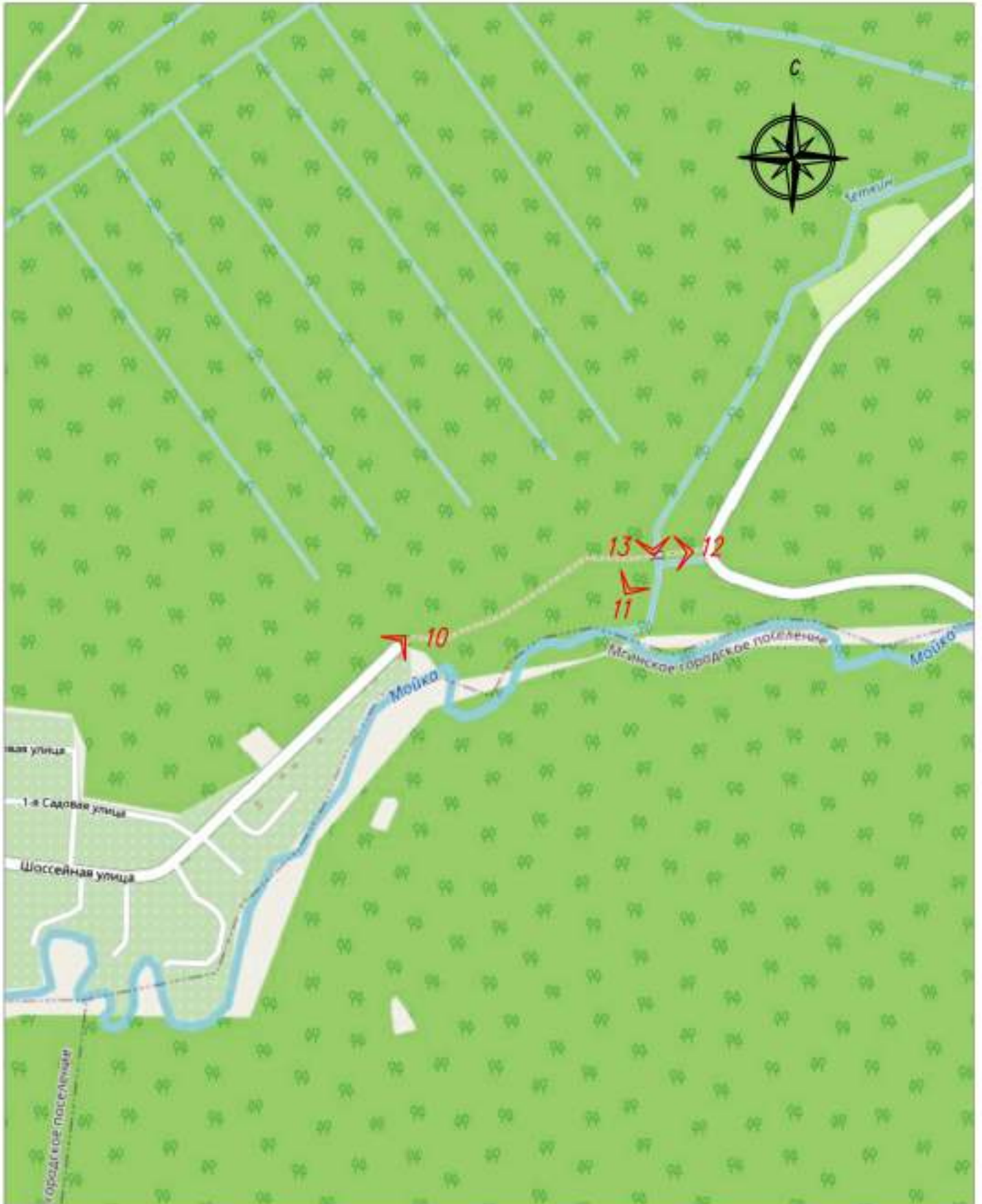
Лист 1




Условные обозначения:

1  Точка фотофиксации.

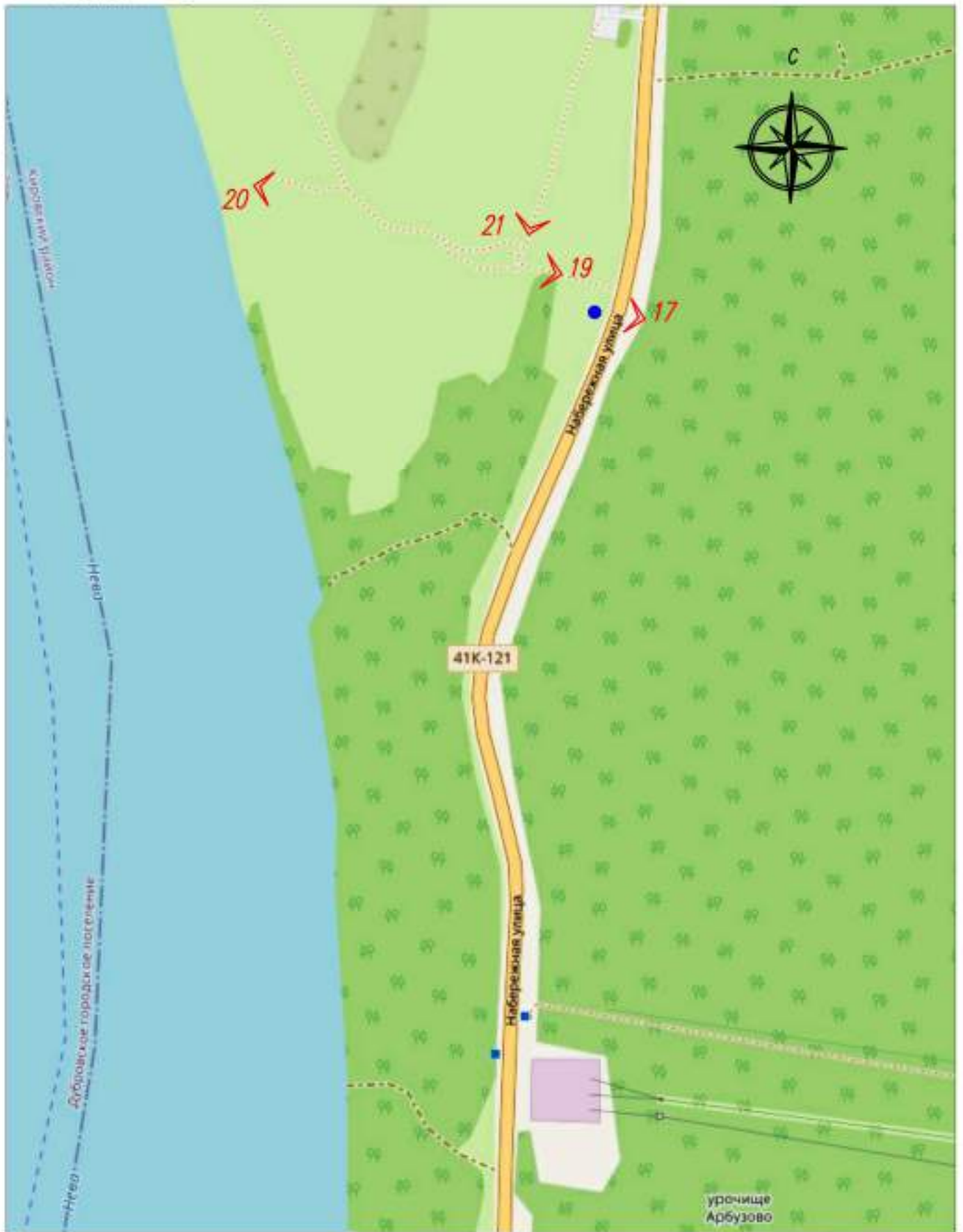
Лист 2



Условные обозначения:

1  Точка фотофиксации.

Лист 3



Условные обозначения:

1 ↙ Точка фотофиксации.

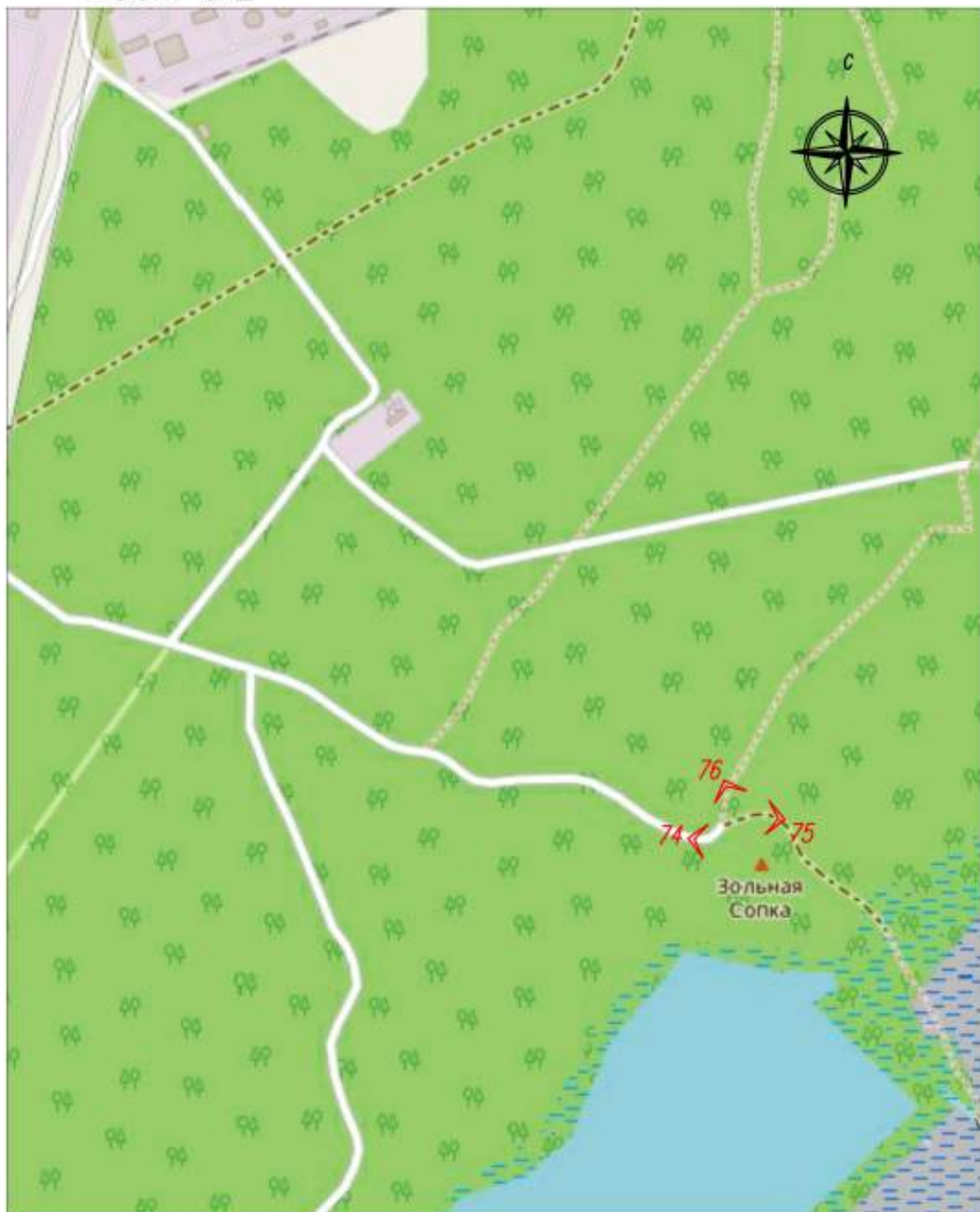
Лист 5.1



Условные обозначения:

1  Точка фотофиксации.

Лист 5.2



Условные обозначения:

1 ↙ Точка фотофиксации.

Лист 6

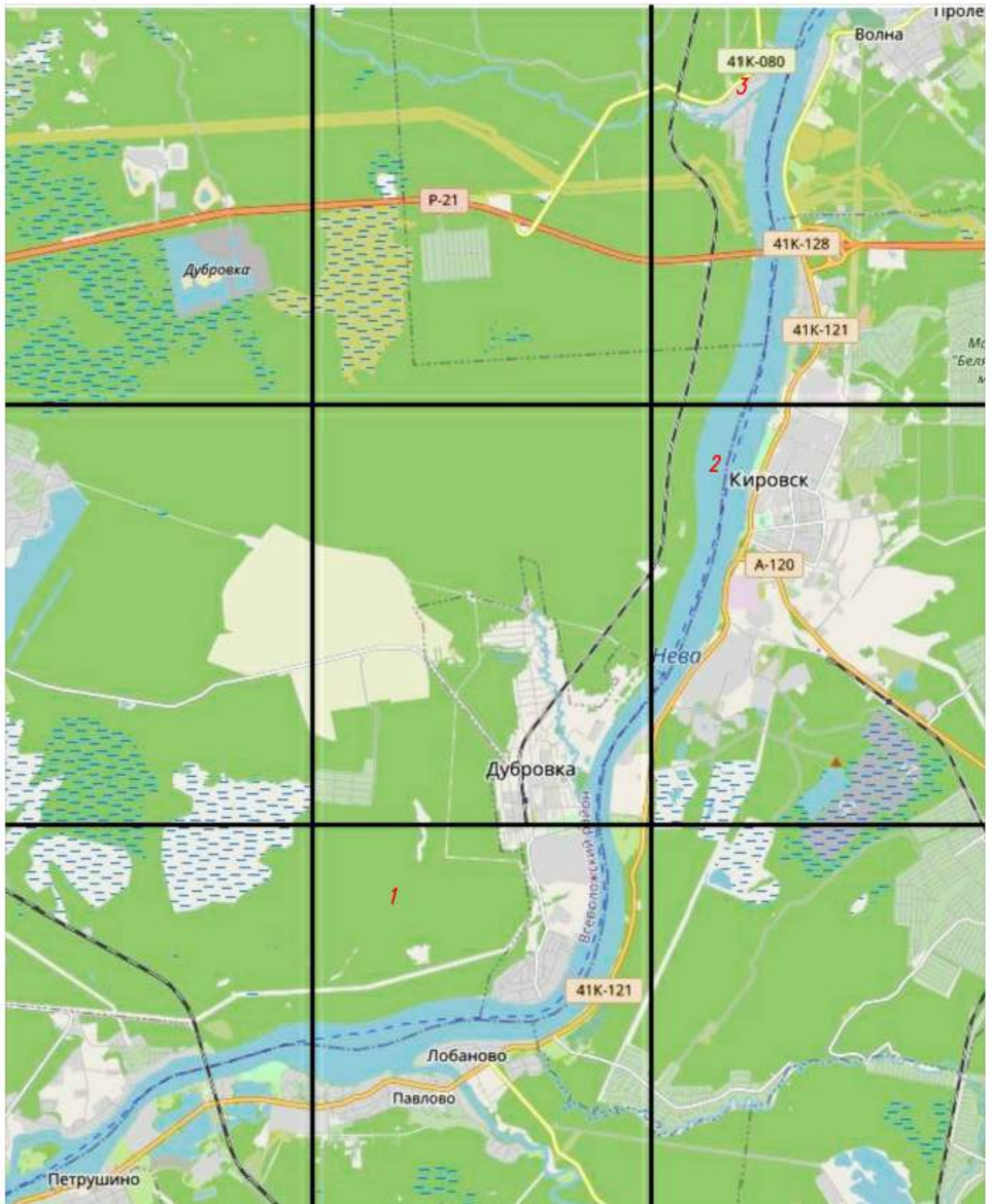


Условные обозначения:

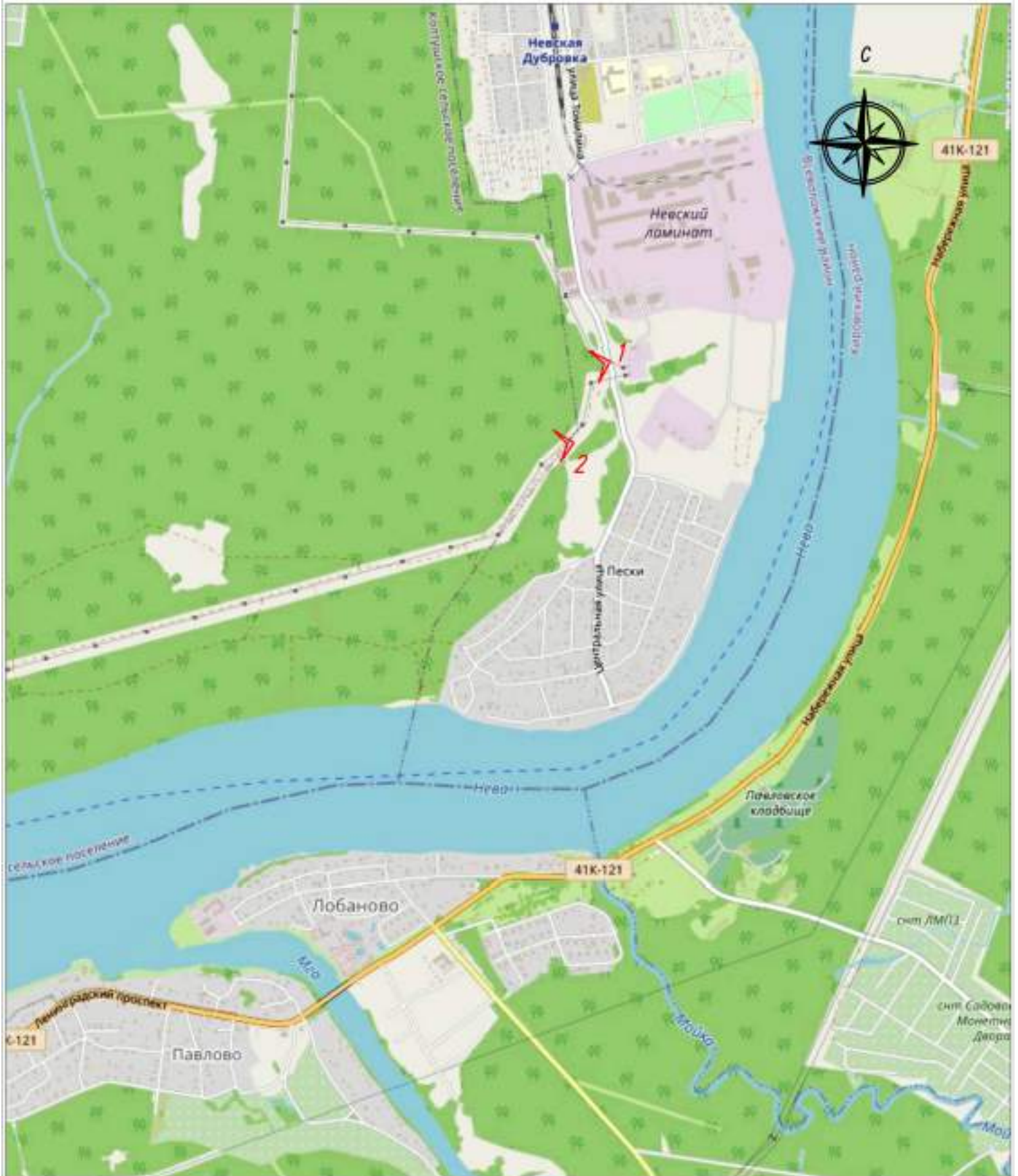
1  Точка фотофиксации.

КАРТА (СХЕМА) ФОТОФИКСАЦИИ
объекта культурного наследия регионального значения - достопримечательного
места «Плацдарм советских войск в битве за снятие блокады Ленинграда
«Невский пятачок» - «Невская Дубровка», 1941-1943 г.»,
 расположенного по адресу: территории Всеволожского и Кировского районов
 Ленинградской области.
 Правобережная часть (Всеволожский район)

СХЕМА РАСКЛАДКИ ЛИСТОВ АЭРОФОТОСЪЕМКА

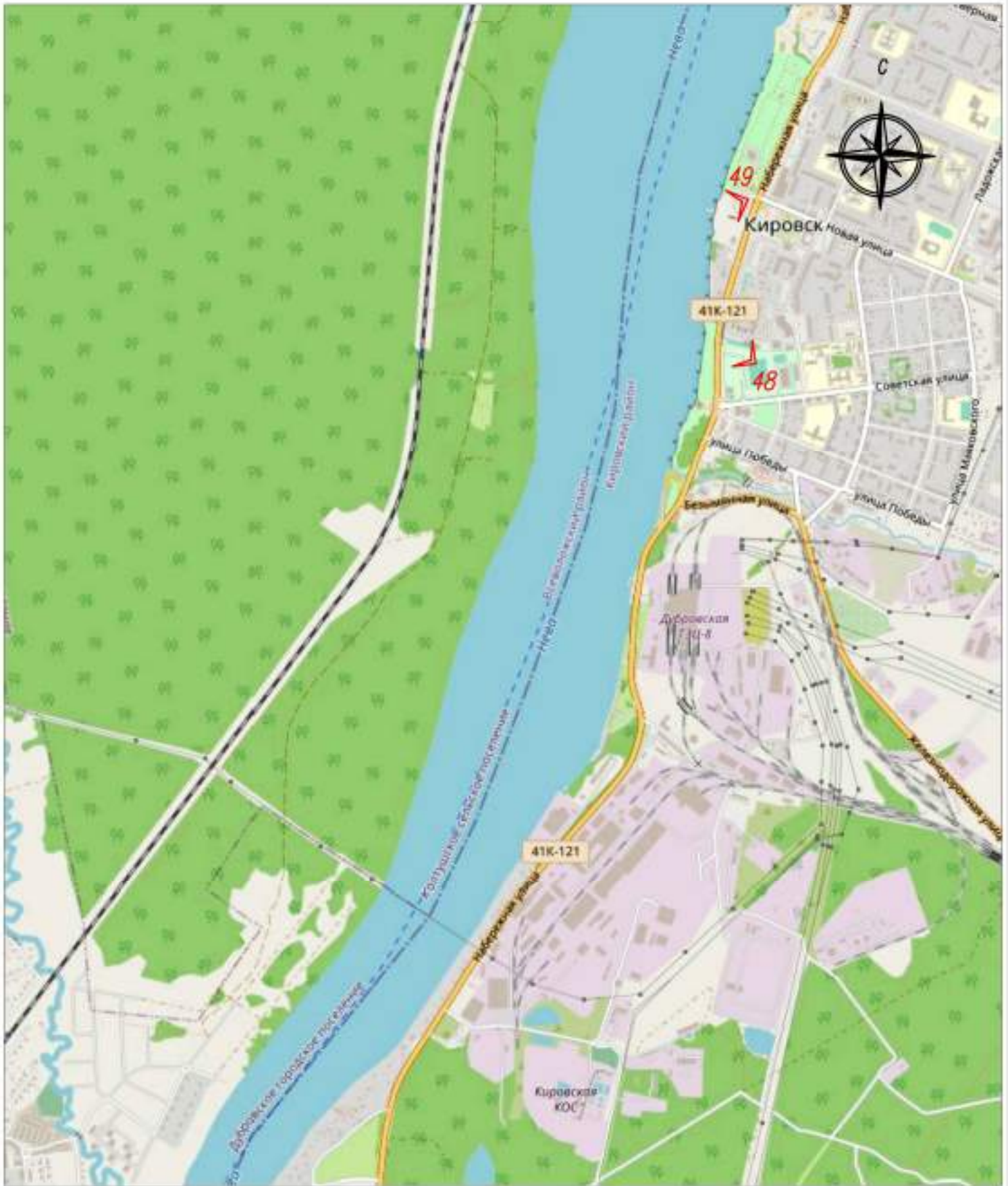


Лист 1



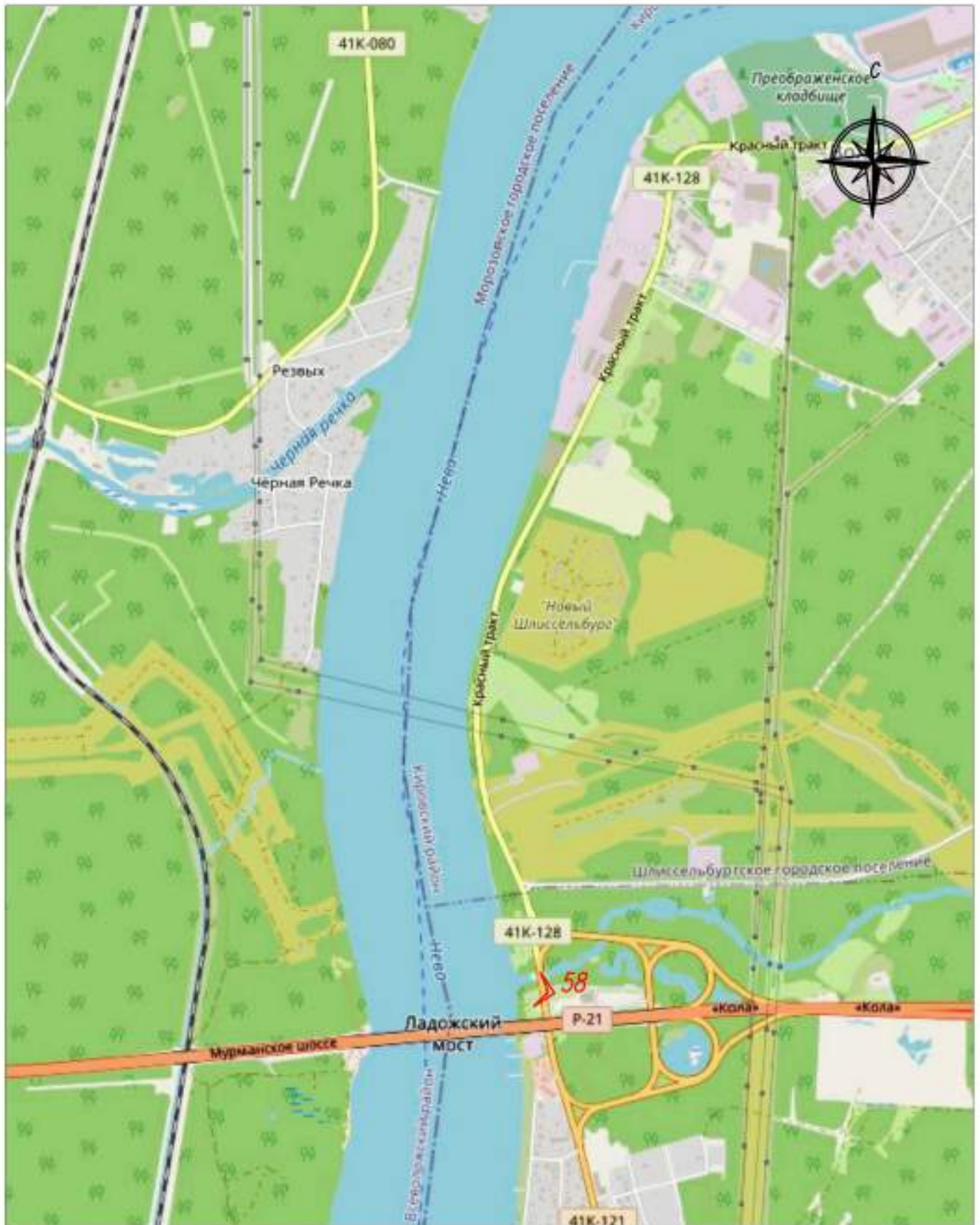
Условные обозначения:

1  Точка фотофиксации.




Условные обозначения:

1  Точка фотофиксации.



Условные обозначения:

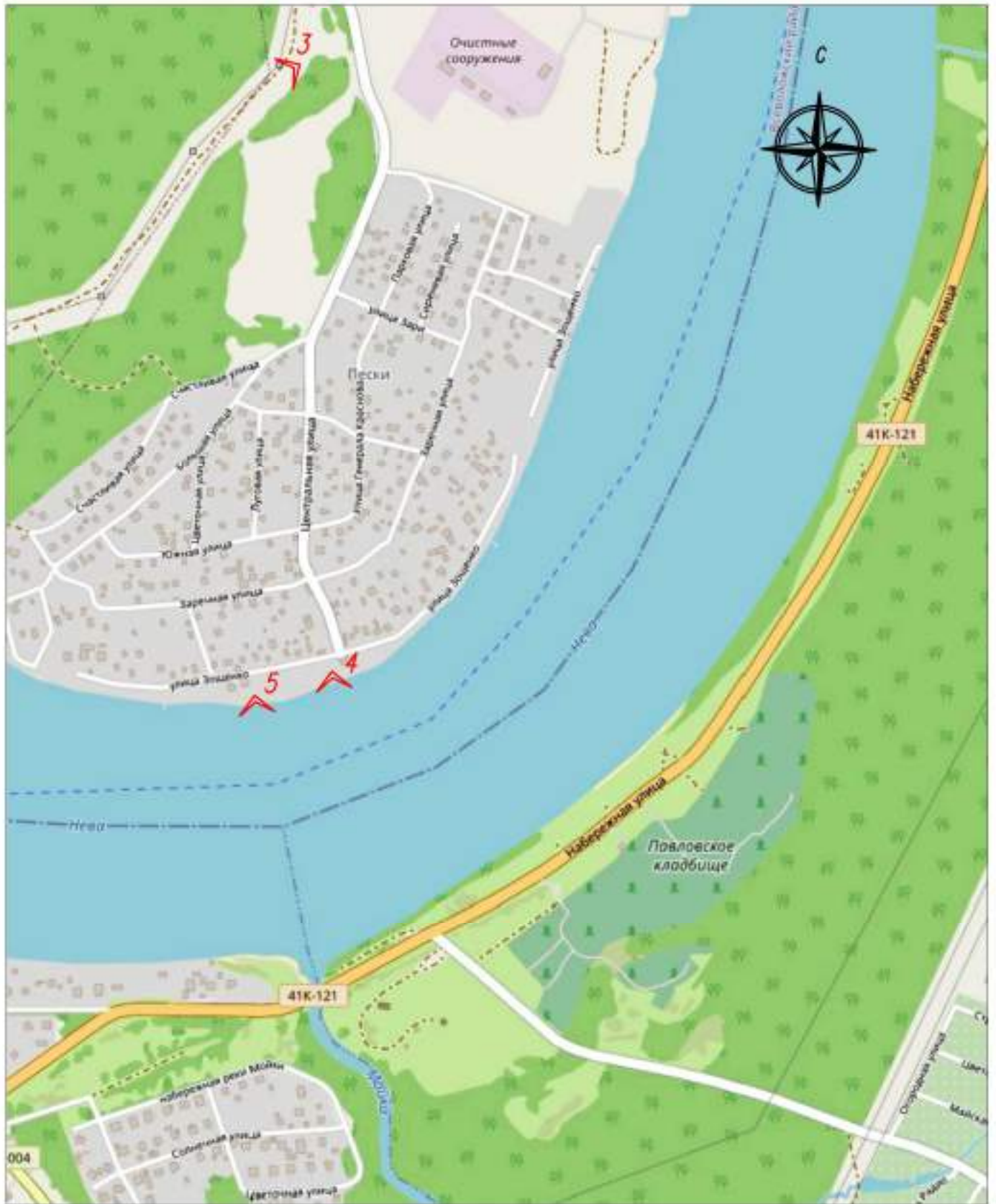
1  Точка фотофиксации.

КАРТА (СХЕМА) ФОТОФИКСАЦИИ
 объекта культурного наследия регионального значения - достопримечательного
 места «Плацдарм советских войск в битве за снятие блокады Ленинграда
 «Невский пяточок» - «Невская Дубровка», 1941-1943 г.»,
 расположенного по адресу: территории Всеволожского и Кировского районов
 Ленинградской области.

Правобережная часть (Всеволожский район)

СХЕМА РАСКЛАДКИ ЛИСТОВ ФОТОСЪЕМКА

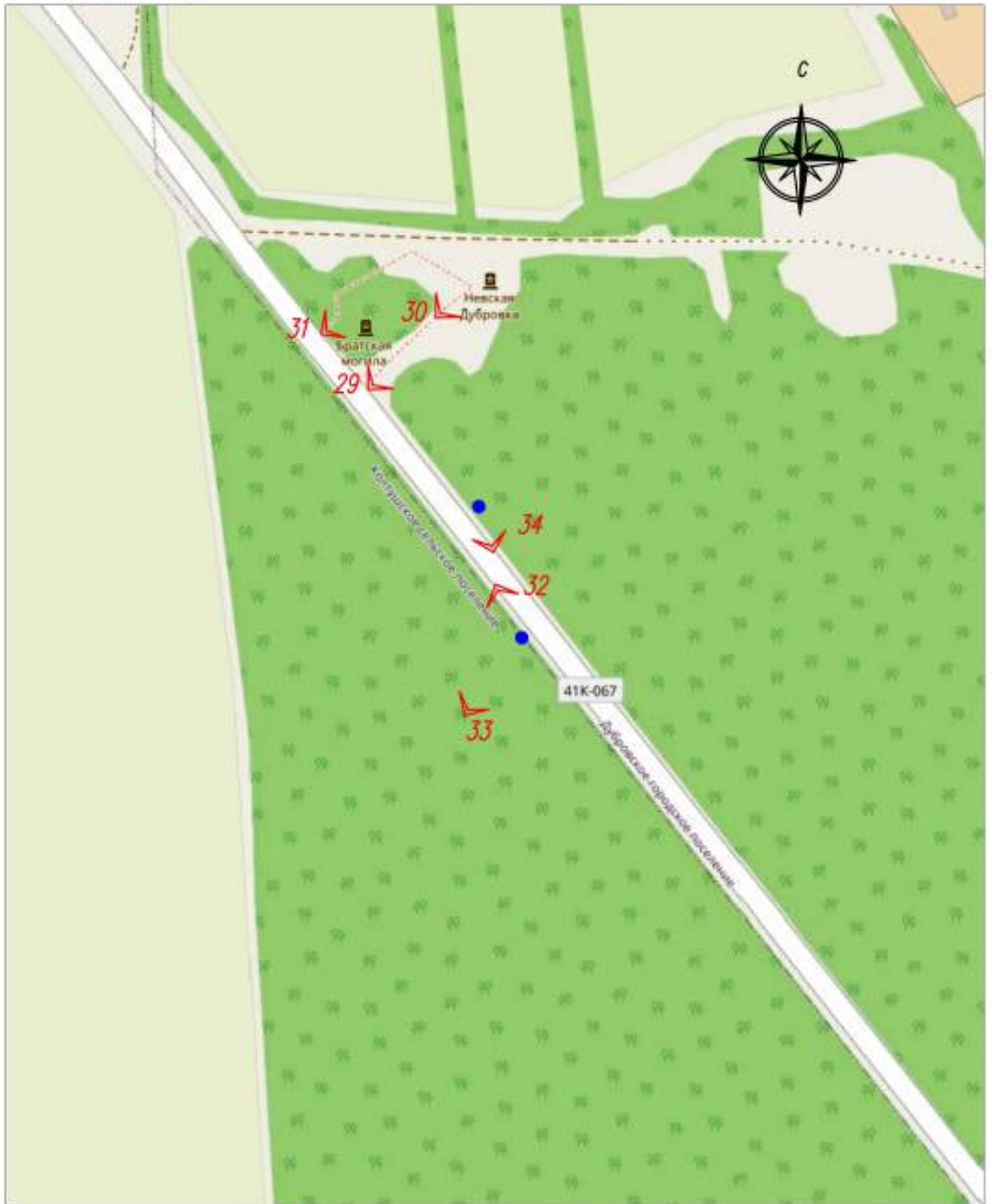




Условные обозначения:

1  Точка фотофиксации.

Лист 2




Условные обозначения:

1 ↙ Точка фотофиксации.

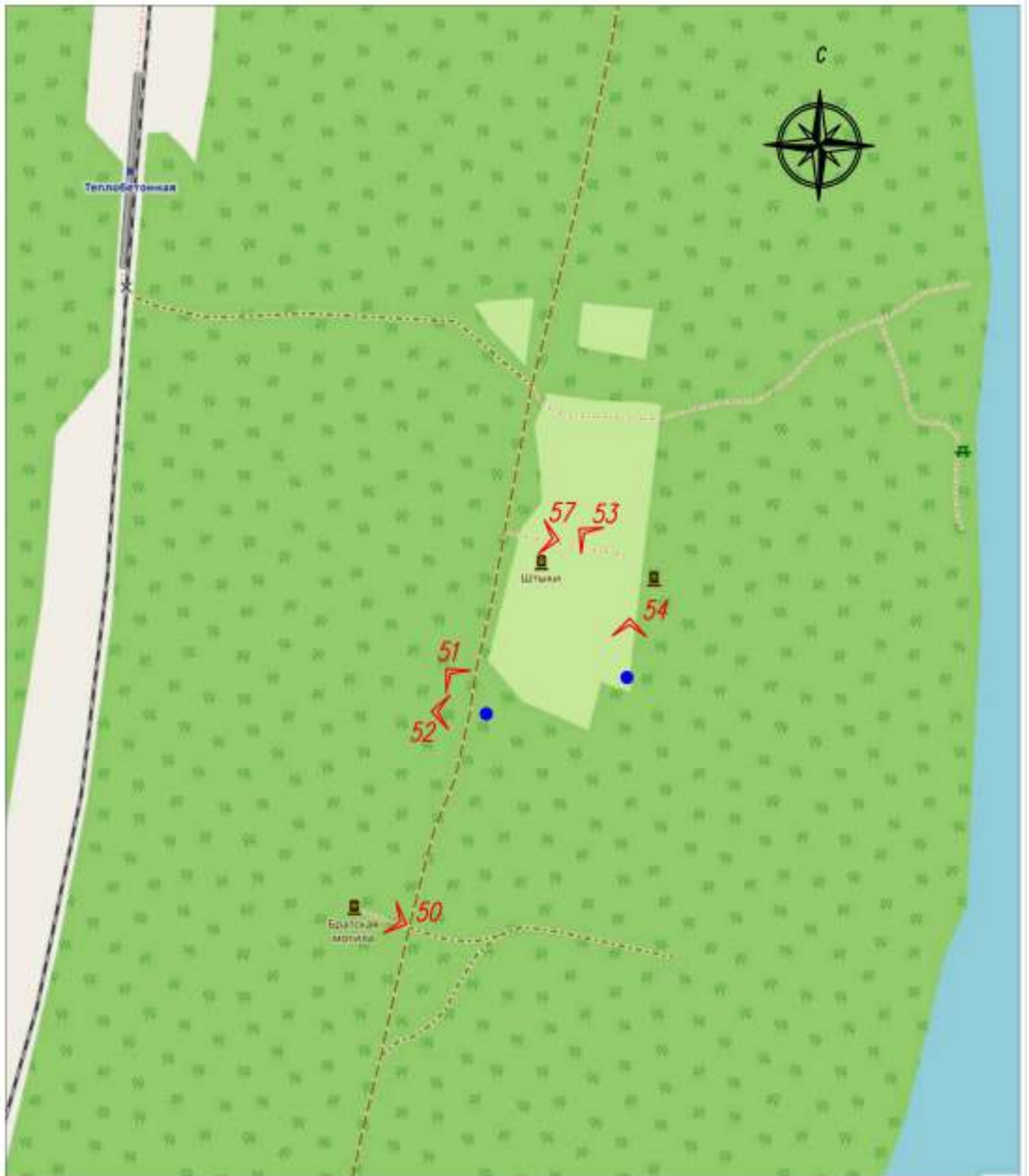
Лист 3.2




Условные обозначения:

1  Точка фотофиксации.

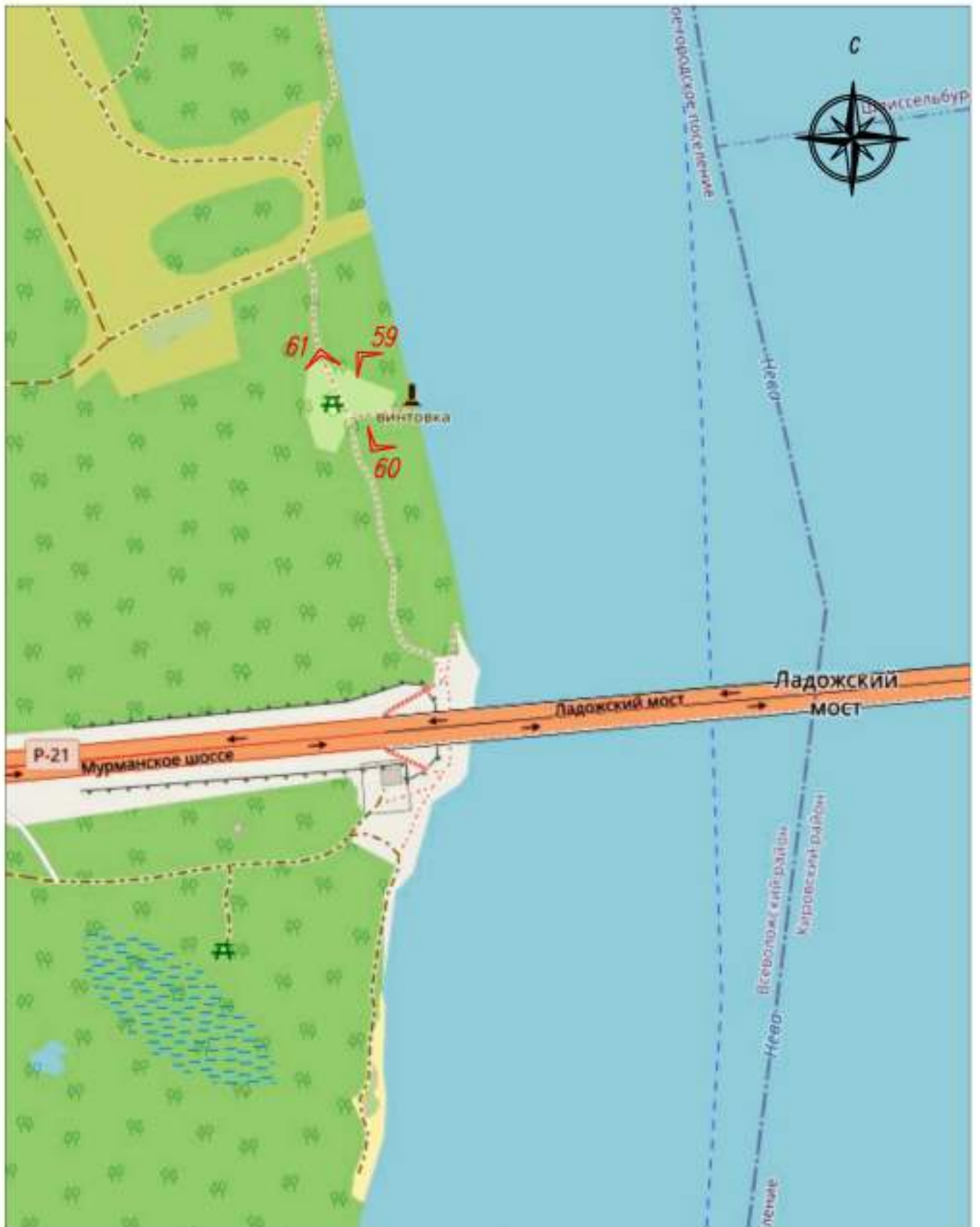
Лист 4




Условные обозначения:

1  Точка фотофиксации.

Лист 5



Условные обозначения:

1  Точка фотофиксации.

Ленинградская область, территории Всеволожского и Кировского районов
объект культурного наследия регионального значения

- достопримечательное место «Плацдарм советских войск в битве за снятие
блокады Ленинграда «Невский пяточок» - «Невская Дубровка», 1941 – 1943 г.»

Левобережная часть (Кировский район)

Аэро и Фотосъемка 03 февраля 2021 г.



1. Место расположения уничтоженной в 1941-1943 гг. дер. Анненское. Вид с запада. Слева река Нева, справа – устье реки Мойки.



2. Место расположения уничтоженной в 1941-1943 гг. дер. Анненское. Вид с северо-востока. Справа река Нева, слева – река Мойка.




3. Место расположения уничтоженной в 1941-1943 гг. дер. Анненское. Мост через реку Мойку. Вид с юго-запада.



4. Петрозаводское шоссе. Вид с востока на мост через реку Мойку.



5. Мост через реку Мойку. Вид с юго-востока.



6. Место расположения уничтоженной в 1941-1943 гг. дер. Анненское. Вид с юго-востока.



7. Место расположения уничтоженной в 1941-1943 гг. дер. Анненское. Вид с северо-востока.



8. Район пристани в селе Анненское. Место высадки десантов в 1941-1942 и форсирования Невы по льду в феврале 1943 г. На дальнем плане панорама улицы Михаила Зощенко в пос. Пески.



9. Бывший Архангельский (Вологодский) тракт. Слева место расположения уничтоженной в 1941-1943 гг. дер. Анненское. Вид с юго-востока.



10. Застройка садоводческого массива Ново-Анненское-Медное вдоль бывшего Архангельского тракта.



11. Бетонный мост через Тёткин ручей на бывшем Архангельском тракте. Вид с юго-запада.



12. Бетонный мост через Тёткин ручей на бывшем Архангельском тракте. Вид с востока.



13. Булыжные устои разрушенного во время Великой Отечественной войны моста через Тёткин ручей на бывшем Архангельском тракте. Вид с юга.



14. Вид от садоводческого массива Ново-Анненское-Медное в сторону р. Невы. Слева трасса бывшего Архангельского тракта, на дальнем плане место расположения уничтоженной в 1941-1943 гг. дер. Анненское.



15. Объект культурного наследия федерального значения «Ансамбль «Зеленый пояс Славы Ленинграда»: «Памятник «Невский пяточок». Вид с северо-востока, от карьеров Северного и Южного.





16. Объект культурного наследия федерального значения «Ансамбль «Зеленый пояс Славы Ленинграда»: «Памятник «Невский пяточок». Мемориальный знак на выезде.





17. Объект культурного наследия федерального значения «Ансамбль «Зеленый пояс Славы Ленинграда»: «Памятник «Невский пяточок» - Мемориальный знак д.Арбузово». Вид с востока.



18. Объект культурного наследия федерального значения «Ансамбль «Зеленый пояс Славы Ленинграда»: «Памятник «Невский пяточок» - Памятник «Призрачная деревня». Вид с востока.



19. Объект культурного наследия федерального значения «Ансамбль «Зеленый пояс Славы Ленинграда»: «Памятник «Невский пяточок» - Памятник «Призрачная деревня». Вид с востока.



20. Ландшафт к западу от «Призрачной деревни». Вид от берега р. Невы.



21. Ландшафт к северу от «Призрачной деревни».



22. Объект культурного наследия федерального значения «Ансамбль «Зеленый пояс Славы Ленинграда»: «Памятник «Невский пяточок» - Памятник «Рубежный камень». Вид с юга.



23. Объект культурного наследия федерального значения «Ансамбль «Зеленый пояс Славы Ленинграда»: «Памятник «Невский пяточок» - Памятник «Рубежный камень». Вид с востока.



24. Объект культурного наследия федерального значения «Ансамбль «Зеленый пояс Славы Ленинграда»: «Памятник «Невский пяточок» - Памятник «Рубежный камень». Вид с юго-запада.



25. Объект культурного наследия федерального значения «Ансамбль «Зеленый пояс Славы Ленинграда»: «Памятник «Невский пятачок» - Памятник «Рубежный камень». Вид с юго-запада.



26. Проектируемая «Аллея боевой Славы». Вид на запад, от «Рубежного камня» в сторону р. Невы.



27. Ландшафт к юго-западу от «Рубежного камня»



28. Проектируемая «Аллея боевой Славы». Вид на восток, в сторону шоссе.



29. Проектируемая «Аллея боевой Славы». Памятный знак на будущем месте установки памятника защитникам Ленинграда.



30. Проектируемая «Аллея боевой Славы». Выход к берегу реки Невы и месту установки проектируемой пристани-памятника «Переправа». Вид с востока.



31. Панорама правого берега р. Невы от «Аллеи боевой Славы», г.п. Дубровка. Завод «Невский ламинат».



32. Панорама правого берега р. Невы от «Аллеи боевой Славы», г.п. Дубровка. Объект культурного наследия регионального значения «Памятник – дот и оружейная площадка на рубеже обороны советских войск в 1941-1943 гг.». Памятник-часовня.



33. Проектируемая «Аллея боевой Славы». Памятный знак на будущем месте установки памятника юнгам, защитникам Невского пятачка.



34. Ландшафт к югу от «Аллеи боевой Славы». Вид на восток от берега р. Невы.



35. Объект культурного наследия федерального значения «Ансамбль «Зеленый пояс Славы Ленинграда»: «Памятник «Невский пяточок» - Обелиск с оградой». Вид с востока. Справа братские воинские захоронения.



36. Объект культурного наследия федерального значения «Ансамбль «Зеленый пояс Славы Ленинграда»: «Памятник «Невский пяточок». Часовня Святого Георгия Победоносца, братские воинские захоронения. Вид с востока.



37. Объект культурного наследия федерального значения «Ансамбль «Зеленый пояс Славы Ленинграда»: «Памятник «Невский пятачок» - Обелиск с оградой». Вид с востока.



38. Памятная доска на восточном фасаде памятника «Обелиск».



39. Объект культурного наследия федерального значения «Ансамбль «Зеленый пояс Славы Ленинграда»: «Памятник «Невский пяточок». Памятник малолетним узникам концлагерей. Вид с востока.



40. Объект культурного наследия федерального значения «Ансамбль «Зеленый пояс Славы Ленинграда»: «Памятник «Невский пяточок». Братские воинские захоронения. Вид с востока.



41. Объект культурного наследия федерального значения «Ансамбль «Зеленый пояс Славы Ленинграда»: «Памятник «Невский пятачок». Интернациональная аллея Памяти и Славы с памятными знаками павшим защитникам Ленинграда.
Вид с востока.



42. Памятный знак у входа на Интернациональную аллею Памяти и Славы.



43. Памятные знаки павшим защитникам Ленинграда на Интернациональной аллее Памяти и Славы.





44. Объект культурного наследия федерального значения «Ансамбль «Зеленый пояс Славы Ленинграда»: «Памятник «Невский пятачок». Интернациональная аллея Памяти и Славы. Застройка коттеджного поселка вдоль северной границы ОКН.



45. Православный крест на Интернациональной аллее Памяти и Славы на берегу реки Невы. Вид с северо-запада.



46. Панорама правого берега р. Невы от аллеи Памяти и Славы, г.п. Дубровка.
Устье р. Дубровки.



47. Панорама правого берега р. Невы от аллеи Памяти и Славы, г.п. Дубровка. В центре памятник «Подвигу метростроевцев».



48. Панорама правого берега р. Невы от аллеи Памяти и Славы, г.п. Дубровка.
Коттеджный поселок «Новая Дубровка».



49. Объект культурного наследия федерального значения «Ансамбль «Зеленый пояс Славы Ленинграда»: «Памятник «Невский пяточок» - Памятник танк Т-34». Вид с северо-востока.



50. Объект культурного наследия федерального значения «Ансамбль «Зеленый пояс Славы Ленинграда»: «Памятник «Невский пяточок» - Памятник танк Т-34». Вид с юга.



51. Объект культурного наследия федерального значения «Ансамбль «Зеленый пояс Славы Ленинграда»: «Памятник «Невский пяточок». Мемориальный знак на въезде.



52. Объект культурного наследия федерального значения «Ансамбль «Зеленый пояс Славы Ленинграда»: «Памятник «Невский пяточок» - Артиллерийское орудие». Вид с юго-востока от автомобильной дороги 41К-121.



53. Объект культурного наследия федерального значения «Ансамбль «Зеленый пояс Славы Ленинграда»: «Памятник «Невский пяточок» - Артиллерийское орудие». Вид с юга.



54. Дубровская ТЭЦ (бывшая ГРЭС-8). Вид с северо-востока. Справа кольцевой подъездной железнодорожный путь.



55. Дубровская ТЭЦ (бывшая ГРЭС-8). Вид с северо-востока. Кольцевой подъездной железнодорожный путь. Вид с востока от Железнодорожной улицы.



56. Дубровская ТЭЦ (бывшая ГРЭС-8). Вид с северо-востока.



57. Дубровская ТЭЦ (бывшая ГРЭС-8). Вид с севера. На переднем плане кольцевой подъездной железнодорожный путь с насыпями.



58. Дубровская ТЭЦ (бывшая ГРЭС-8). Административное здание. Вид с запада, от Набережной улицы.



59. Мемориальная доска на западном фасаде административного здания Дубровской ТЭЦ.



60. Дубровская ТЭЦ (бывшая ГРЭС-8). Вид с юго-запада, от Набережной улицы.



61. Дубровская ТЭЦ (бывшая ГРЭС-8). Вид с северо-востока, от Железнодорожной улицы.



62. Дубровская улица. Солдатский пруд. К юго-востоку от пруда довоенное кладбище Первого Городка, на котором во время боевых действий производились захоронения советских солдат.



63. Дубровская улица. Довоенное кладбище Первого Городка. Сохранившиеся захоронения.



64. Дубровская улица. Довоенное кладбище Первого Городка. Сохранившиеся захоронения.



65. Дубровская улица. Довоенное кладбище Первого Городка. Сохранившиеся захоронения.



66. Роща «Фигурная». Место гибели десантной группы капитана Дубика. На переднем плане карьер Северный.



67. Карьер Северный (справа), карьер Южный (слева). На переднем плане фрагмент рощи Фигурной, на дальнем плане - Объект культурного наследия федерального значения «Ансамбль «Зеленый пояс Славы Ленинграда»: «Памятник «Невский пяточок»».



68. Карьер Южный. Вид с северо-востока.



69. Карьер Северный. Вид с северо-востока.



70. Карьер Северный. Вид с северо-запада.



71. Карьер Северный. Вид с юго-востока.



72. Карьер Южный. Вид с северо-запада.



73. Роща «Фигурная». Вид с юго-запада, от Южного карьера.



74. Зольная сопка. Вид с запада.



75. Зольная сопка. Вид с востока.



76. Зольная сопка. Вид с севера.

Ленинградская область, территории Всеволожского и Кировского районов
объект культурного наследия регионального значения

- достопримечательное место «Плацдарм советских войск в битве за снятие
блокады Ленинграда «Невский пяточок» - «Невская Дубровка», 1941 – 1943 г.»

Правобережная часть (Всеволожский район)

Аэро и Фотосъемка 03 февраля 2021 г.



1. Территория к западу от пос. Пески. Заросшая территория взлетно-посадочных полос бывшего военного аэродрома, где до войны базировался 194-й истребительный авиационный полк ПВО. Вид с востока.



2. Территория к западу от пос. Пески. Заросшая территория взлетно-посадочных полос бывшего военного аэродрома, где до войны базировался 194-й истребительный авиационный полк ПВО. Вид с востока.



3. Район к западу от пос. Пески, где в 1941-1944 гг. находился военный аэродром.
Вид с северо-востока.



4. Вид с правого берега р. Невы на левый берег: место расположения уничтоженной в 1941-1943 гг. дер. Анненское, мост через реку Мойку.



5. Вид с правого берега р. Невы на левый берег: место расположения уничтоженной в 1941-1943 гг. дер. Анненское, мост через реку Мойку.



6. Промышленная застройка южной окраины г.п. Дубровка. Завод «Невский ламинат». Вид с запада.



7. Вид с правого берега р. Невы на левый берег: объект культурного наследия федерального значения «Ансамбль «Зеленый пояс Славы Ленинграда»: «Памятник «Невский пятачок» - Памятник «Призрачная деревня».



8. Промышленная застройка южной окраины г.п. Дубровка. Завод «Невский ламинат». Вид с севера.



9. г.п. Дубровка. Объект культурного наследия регионального значения «Памятник – дот и орудийная площадка на рубеже обороны советских войск в 1941-1943 гг.». Памятник-часовня. Вид с запада.



10. г.п. Дубровка. Объект культурного наследия регионального значения «Памятник – дот и орудийная площадка на рубеже обороны советских войск в 1941-1943 гг.». Памятник-часовня. Вид с юго-запада.



11. г.п. Дубровка. Объект культурного наследия регионального значения «Памятник – дот и оружейная площадка на рубеже обороны советских войск в 1941-1943 гг.». Дот. Вид с северо-запада.



12. г.п. Дубровка. Объект культурного наследия регионального значения «Памятник – дот и оружейная площадка на рубеже обороны советских войск в 1941-1943 гг.». Вид с юго-востока.



13. г.п. Дубровка. Вид правого берега реки Невы. Устье р. Дубровки. Вид с юго-востока.



14. Вид с правого берега р. Невы на левый берег: объект культурного наследия федерального значения «Ансамбль «Зеленый пояс Славы Ленинграда»: «Памятник «Невский пятачок». Слева здание Дубровской ТЭЦ и коттеджная застройка.



15. Вид с правого берега р. Невы на левый берег: объект культурного наследия федерального значения «Ансамбль «Зеленый пояс Славы Ленинграда»: «Памятник «Невский пяточок».



16. г.п. Дубровка. Перспектива Советской улицы. Вид с юга, от пересечения с Невской улицей.



17. г.п. Дубровка. Перспектива Советской улицы. Вид с юга, от пересечения с Пионерской улицей.



18. г.п. Дубровка. Застройка Пионерской улицы. Вид с запада.



19. г.п. Дубровка. Застройка Пионерской улицы. Вид с юго-востока.



20. г.п. Дубровка. Перспектива Школьной улицы. Вид с севера.



21. г.п. Дубровка. Перспектива Школьной улицы. Вид с юго-запада.



22. г.п. Дубровка. Частная застройка ул. Журбы у станции Невская Дубровка. Вид с юго-востока.




23. г.п. Дубровка. Памятный знак Невской Дубровке на пересечении улиц Томилина и Ленинградской.



24. г.п. Дубровка. Мемориальная доска в честь В.К. Томилина на доме №1 по ул. Томилина.



25. г.п. Дубровка. Перспектива Ленинградской улицы. Вид с востока, от церкви Иконы Божией матери «Взыскание погибших». Справа музей «Невский пяточок».



26. г.п. Дубровка. Церковь Иконы Божией матери «Взыскание погибших». Вид с северо-запада. Справа застройка ул. Советской.



27. г.п. Дубровка. Парк имени 330-го стрелкового полка у церкви Иконы Божией матери «Взыскание погибших». Вид с северо-запада.



28. г.п. Дубровка. Памятный знак в парке имени 330-го стрелкового полка.



29. г.п. Дубровка. Объект культурного наследия регионального значения «Братское кладбище советских воинов, погибших в 1941-1944 гг., среди них – Герой Советского Союза: Оскаленко Дмитрий Ефимович (1920-1943)» на западной окраине поселка у автодороги в д. Манушкино.



30. г.п. Дубровка. Объект культурного наследия регионального значения «Братское кладбище советских воинов, погибших в 1941-1944 гг., среди них – Герой Советского Союза: Оскаленко Дмитрий Ефимович (1920-1943)» на западной окраине поселка у автодороги в д. Манушкино.



31. г.п. Дубровка. Объект культурного наследия регионального значения «Братское кладбище советских воинов, погибших в 1941-1944 гг., среди них – Герой Советского Союза: Оскаленко Дмитрий Ефимович (1920-1943)» на западной окраине поселка у автодороги в д. Манушкино.



32. г.п. Дубровка. Противотанковые надолбы близ ОКН регионального значения «Братское кладбище советских воинов, погибших в 1941-1944 гг., среди них – Герой Советского Союза: Оскаленко Дмитрий Ефимович (1920-1943)». Вид с северо-запада.



33. г.п. Дубровка. Противотанковые надолбы близ ОКН регионального значения «Братское кладбище советских воинов, погибших в 1941-1944 гг., среди них – Герой Советского Союза: Оскаленко Дмитрий Ефимович (1920-1943)». Вид с юго-запада.



34. г.п. Дубровка. ЖБОТ близ ОКН регионального значения «Братское кладбище советских воинов, погибших в 1941-1944 гг., среди них – Герой Советского Союза: Оскаленко Дмитрий Ефимович (1920-1943)». Вид с юга.



35. г.п. Дубровка. Мемориальная доска в честь А.Ф. Мясникова на доме №4 по ул. Новая.



36. г.п. Дубровка. Мемориальная доска в честь А.Ф. Мясникова на доме №4 по ул. Новая.



37. г.п. Дубровка. Памятник «Подвигу метростроевцев 1941-1945» на правом берегу р. Невы.



38. г.п. Дубровка. Вид с правого берега р. Невы на левый берег: объект культурного наследия федерального значения «Ансамбль «Зеленый пояс Славы Ленинграда»: «Памятник «Невский пяточок». Вид от памятника «Подвигу метростроевцев 1941-1945».



39. г.п. Дубровка. Вид с правого берега р. Невы на левый берег: объект культурного наследия федерального значения «Ансамбль «Зеленый пояс Славы Ленинграда»: «Памятник «Невский пяточок». Вид от памятника «Подвигу метростроителей 1941-1945».



40. г.п. Дубровка. Застройка коттеджного поселка «Новая дубровка». Вид с юга, от памятника «Подвигу метростроителей 1941-1945».



41. г.п. Дубровка. Набережная улица. В центре церковь Иконы Божией матери «Взыскание погибших». Вид с востока, от памятника «Подвигу метростроителей 1941-1945».




42. г.п. Дубровка. Набережная улица. Река Дубровка. Вид с северо-востока, от памятника «Подвигу метростроителей 1941-1945».



43. г.п. Дубровка. Река Дубровка. Вид с востока, от памятника «Подвигу метростроевцев 1941-1945».



44. г.п. Дубровка. Коттеджный поселок «Новая Дубровка» на месте бывшей деревни Выборгская Дубровка. Вид с юго-запада.



45. г.п. Дубровка. Часовня Георгия Победоносца на месте бывшей деревни Выборгская Дубровка. Вид с северо-запада.



46. Территория на месте бывшей деревни Выборгская Дубровка. Вид с востока.



47. Дорога, ведущая от территории бывшей деревни Выборгская Дубровка к захоронениям и памятникам близ станции Теплобетонная. Вид с юго-запада.



48. Панорама правого и левого берега р. Невы. Слева территория у станции Теплобетонная, справа – современная застройка г. Кировск. Вид с юго-востока.



49. Панорама правого и левого берега р. Невы. Справа территория у станции Теплобетонная, слева – современная застройка г. Кировск. Вид с северо-востока.



50. Поклонный крест близ станции Теплобетонная на месте братской могилы. Вид с востока.



51. ЖБОТ у лесной дороги близ братского кладбища у станции Теплобетонная.
Вид с северо-запада.



52. ЖБОТ у лесной дороги близ братского кладбища у станции Теплобетонная.
Вид с запада.



53. Мемориальная поляна с братским кладбищем советских воинов. Вид с северо-запада.



54. Могила пограничника майора Гарькавого А.Д. на месте его гибели. Вид с севера.



55. Могила пограничника майора Гарькавого А.Д.



56. Памятный знак на братском кладбище советских воинов. Вид с запада.



57. Крест, сваренный из рельс, на Аллее Памяти (заложена 8 мая 2018 г.). Вид с востока.



58. Панорама правого берега р. Невы. Справа Объект культурного наследия регионального значения «Памятный знак - «Винтовка», на рубеже обороны советских войск в 1941-1943 гг. Вид с востока.



59. Объект культурного наследия регионального значения «Памятный знак - «Винтовка», на рубеже обороны советских войск в 1941-1943 гг. у деревни Черная речка. Вид с северо-запада.



60. Объект культурного наследия регионального значения «Памятный знак - «Винтовка», на рубеже обороны советских войск в 1941-1943 гг. у деревни Черная речка. Вид с юго-запада.



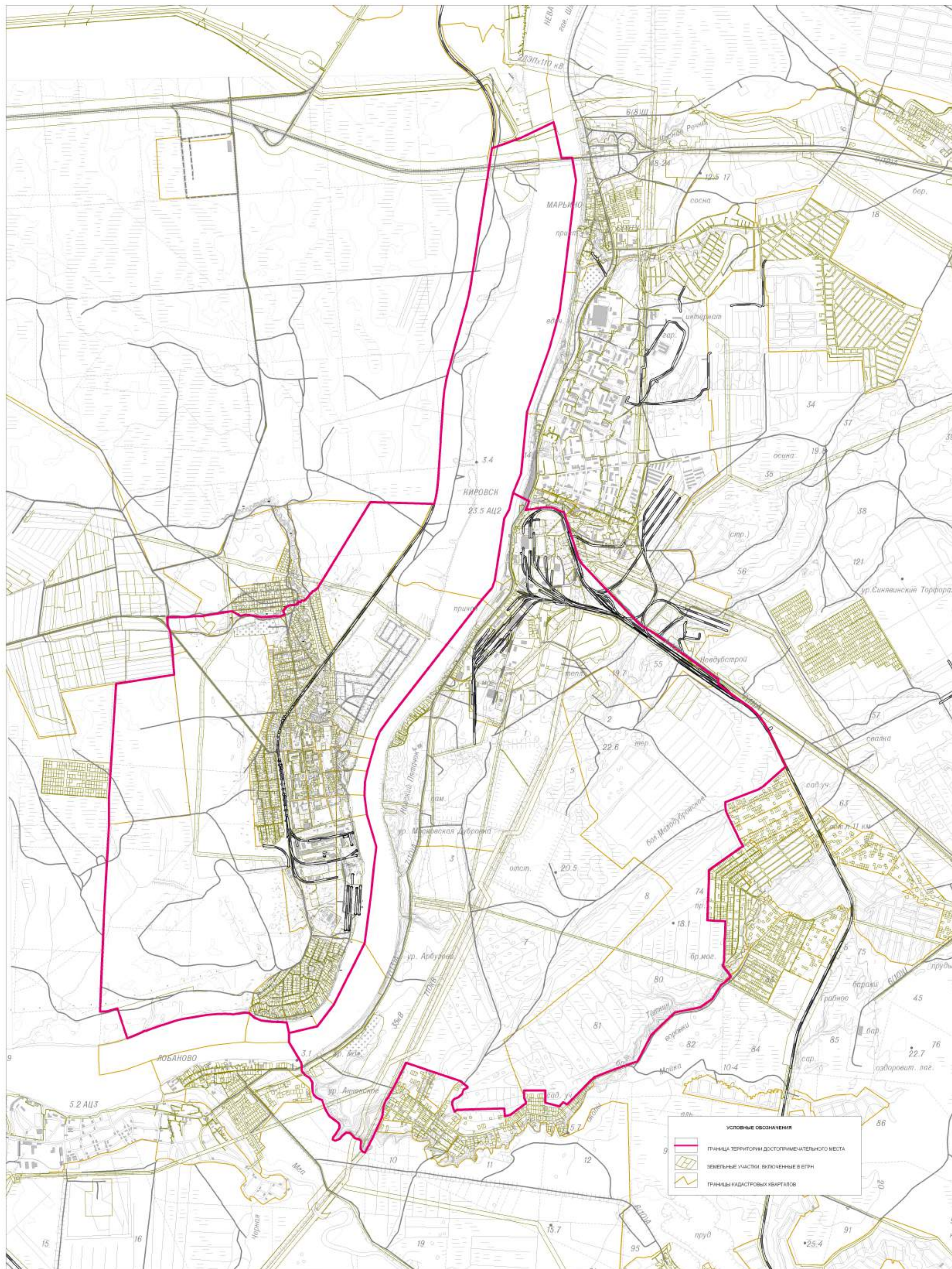
61. Братские захоронения советских воинов на поляне, где установлен «Памятный знак - «Винтовка». Вид с севера.

Приложение № 4

к Акту по результатам государственной историко-культурной экспертизы объекта культурного наследия регионального значения – достопримечательного места «Плацдарм советских войск в битве за снятие блокады Ленинграда «Невский пяточок» - «Невская Дубровка», 1941 – 1943 г.», расположенного по адресу: территории Всеволожского и Кировского районов Ленинградской области

ПРОЕКТ ГРАНИЦ ТЕРРИТОРИИ

КАРТА (СХЕМА) ГРАНИЦЫ ТЕРРИТОРИИ ДОСТОПРИМЕЧАТЕЛЬНОГО МЕСТА
РЕГИОНАЛЬНОГО ЗНАЧЕНИЯ "ПЛАЦДАРМ СОВЕТСКИХ ВОЙСК В БИТВЕ ЗА СНЯТИЕ БЛОКАДЫ ЛЕНИНГРАДА "НЕВСКИЙ ПЯТАЧОК" - "НЕВСКАЯ ДУБРОВКА"
МАСШТАБ 1 : 25 000



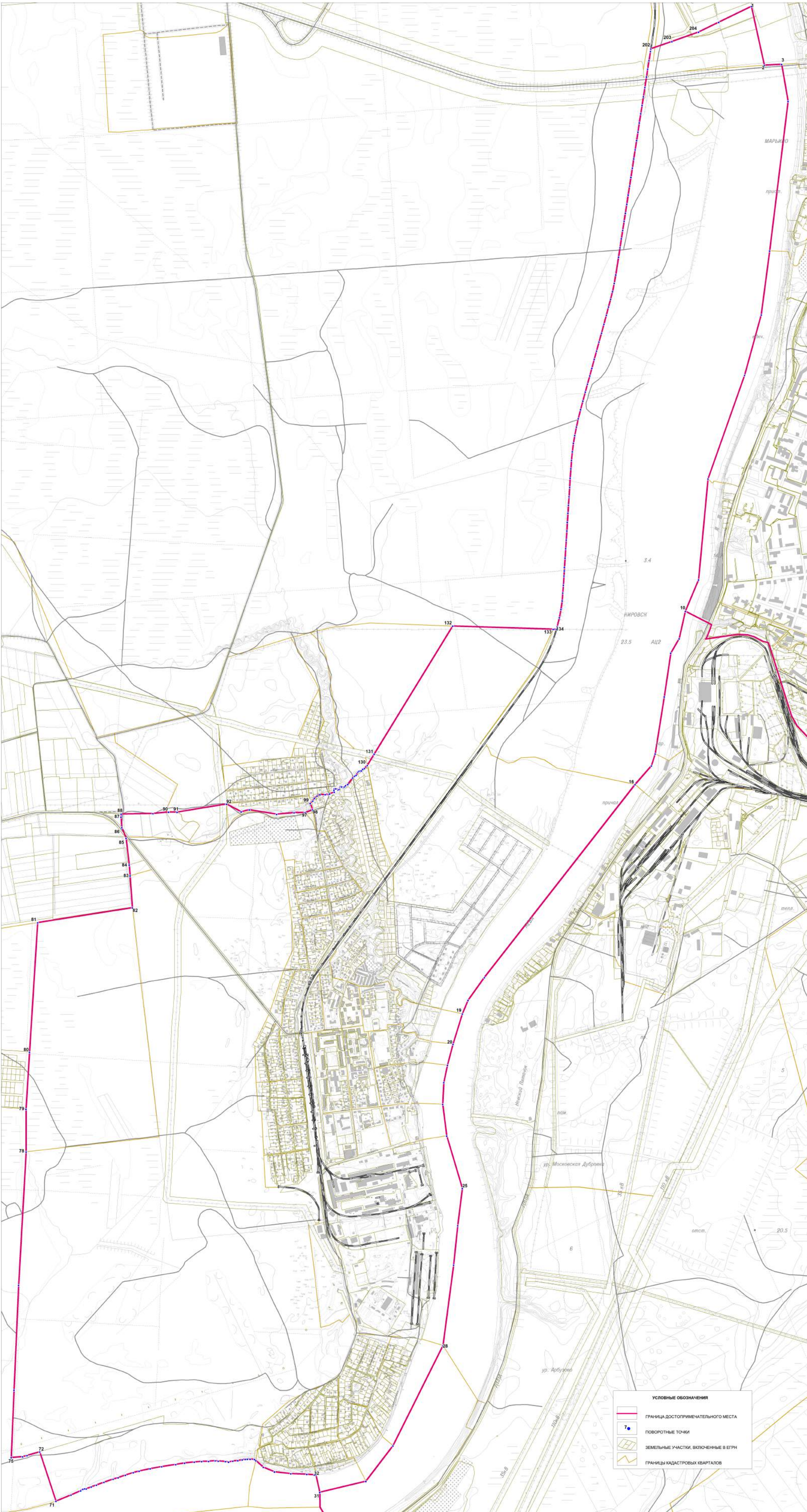
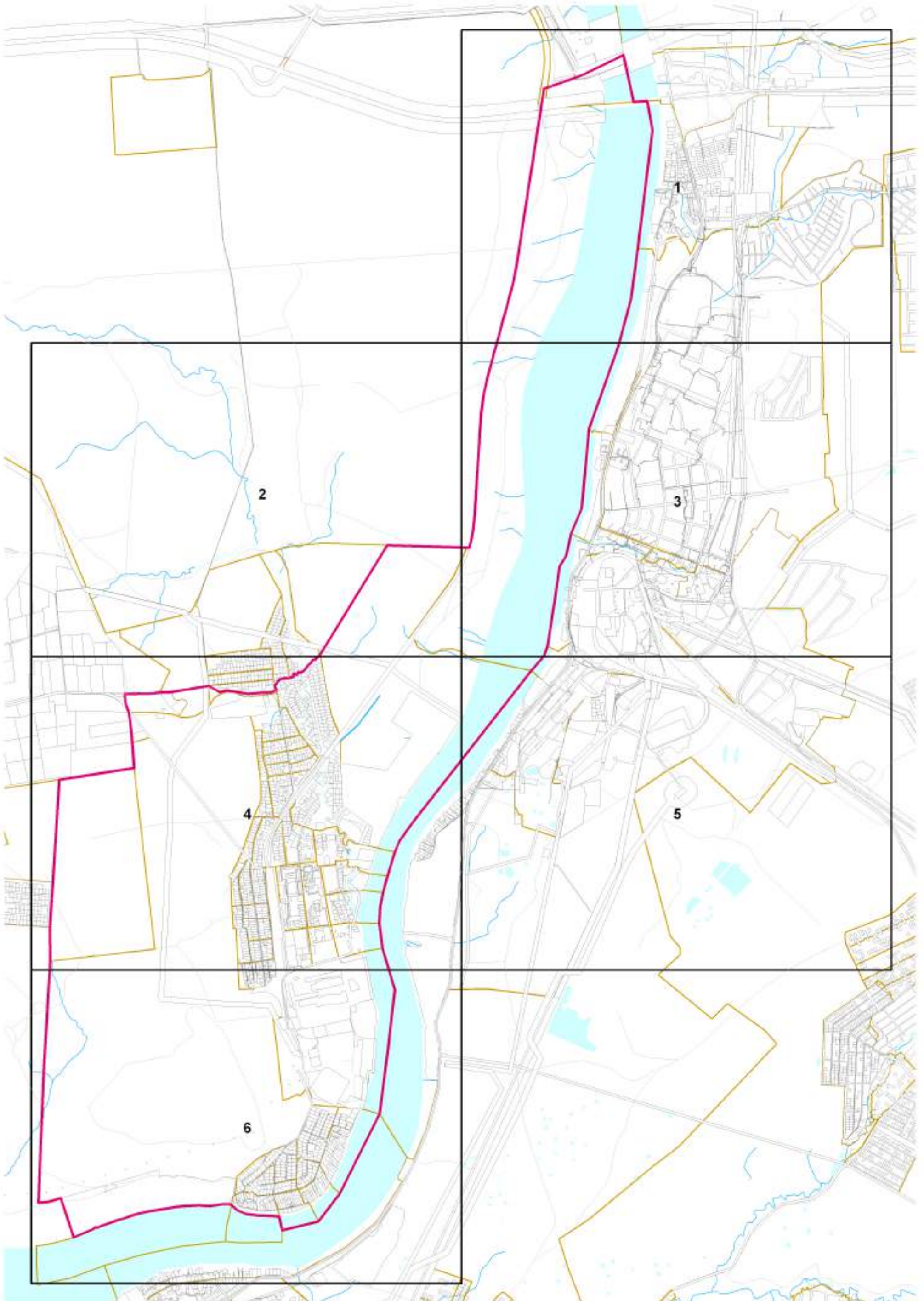









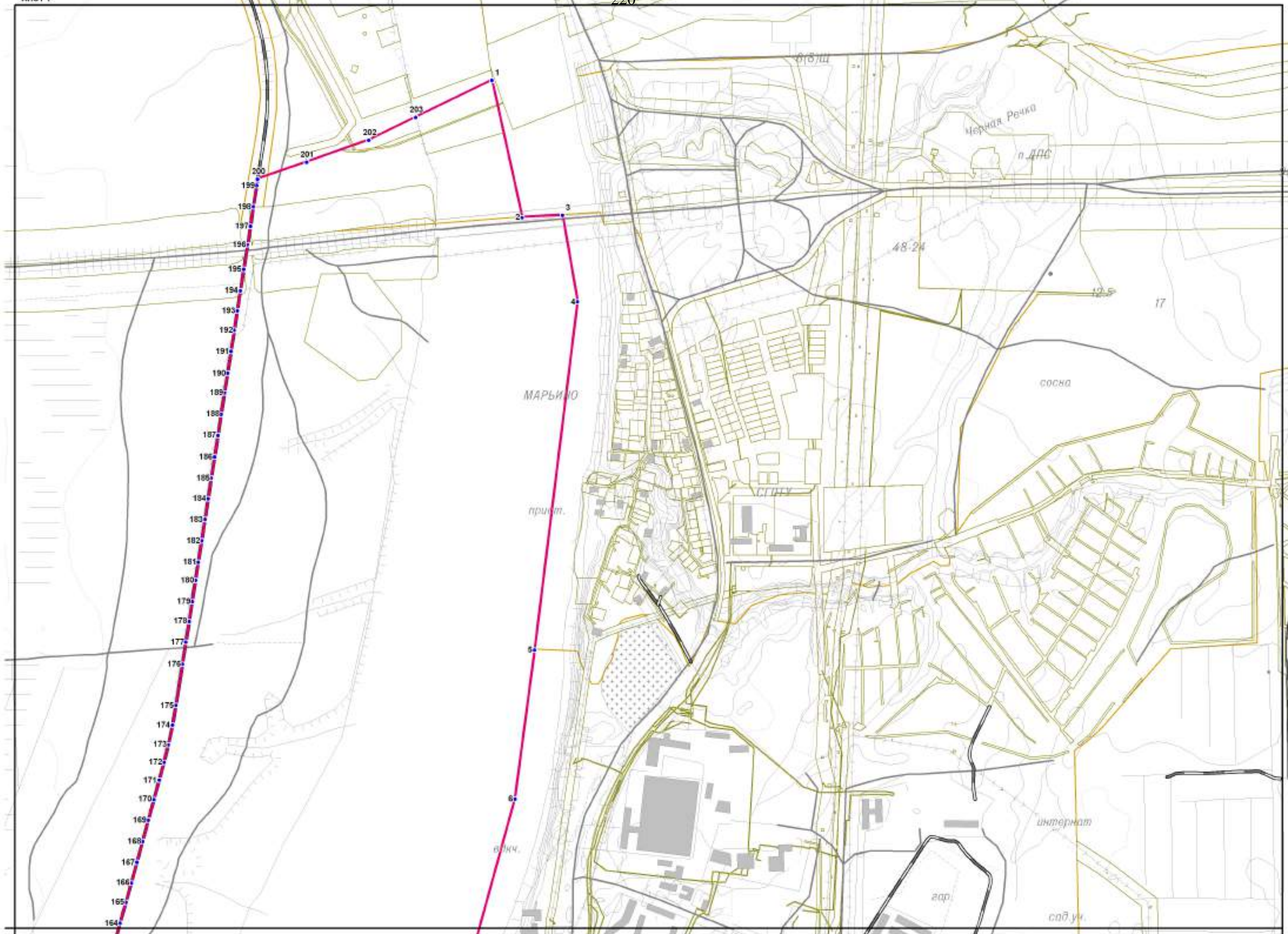
СХЕМА РАСКЛАДКИ ЛИСТОВ

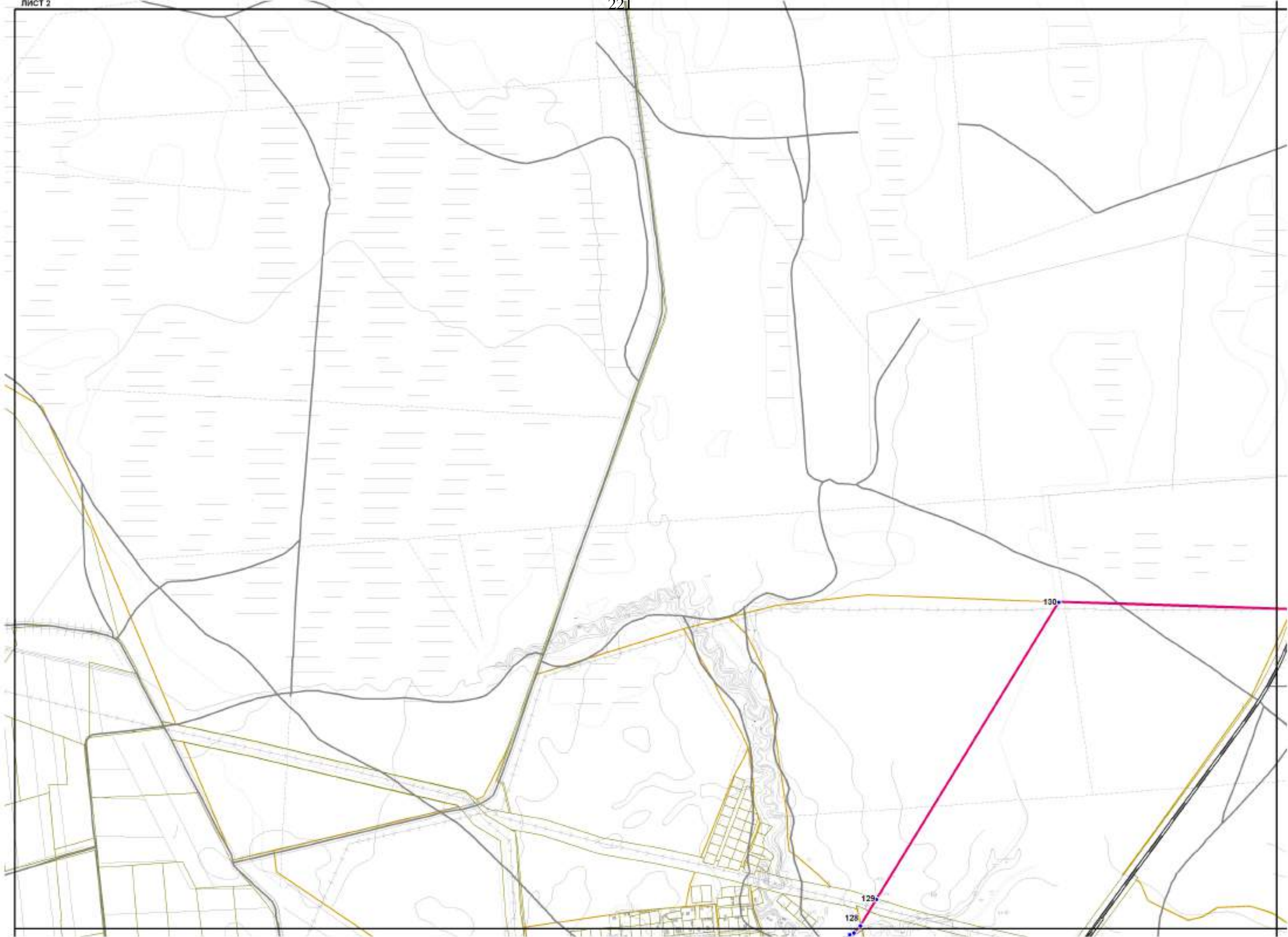


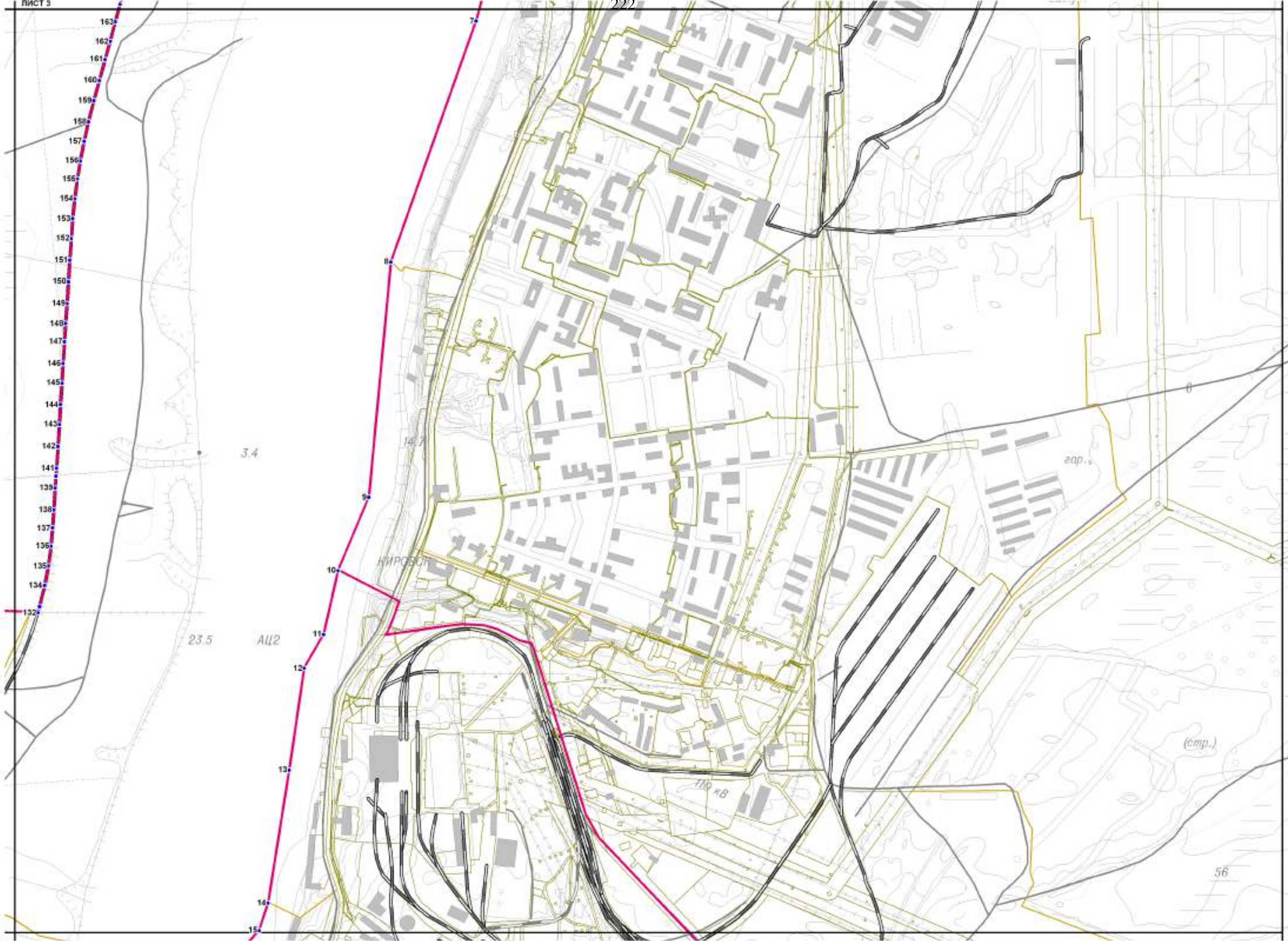
КАРТА (СХЕМА) ГРАНИЦЫ ТЕРРИТОРИИ ДОСТОПРИМЕЧАТЕЛЬНОГО МЕСТА РЕГИОНАЛЬНОГО ЗНАЧЕНИЯ
"ПЛАЦДАРМ СОВЕТСКИХ ВОЙСК В БИТВЕ ЗА СНЯТИЕ БЛОКАДЫ ЛЕНИНГРАДА "НЕВСКИЙ ПЯТАЧОК" - "НЕВСКАЯ ДУБРОВКА" (ПРАВОБЕРЕЖНАЯ ЧАСТЬ)

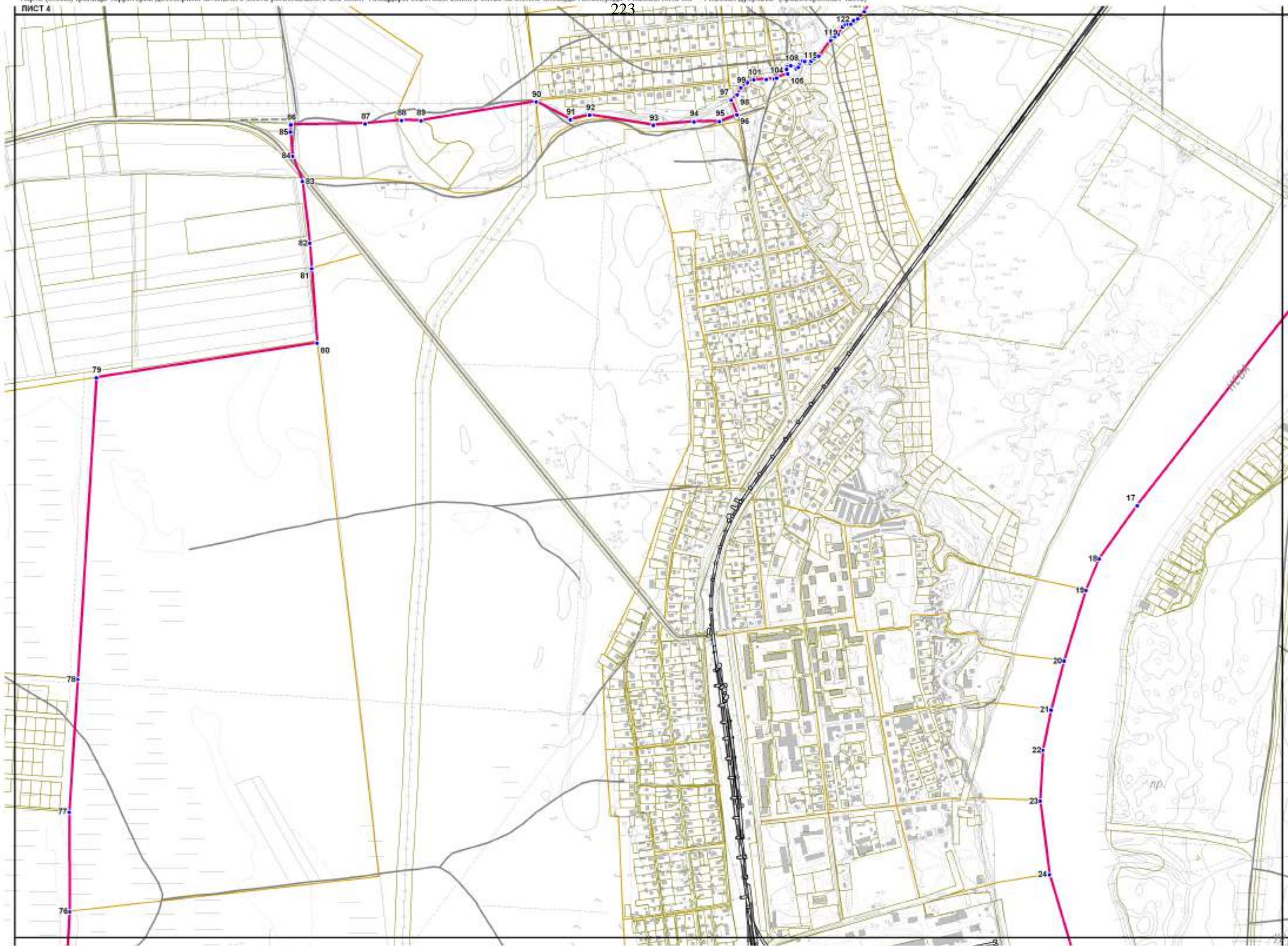
УСЛОВНЫЕ ОБОЗНАЧЕНИЯ

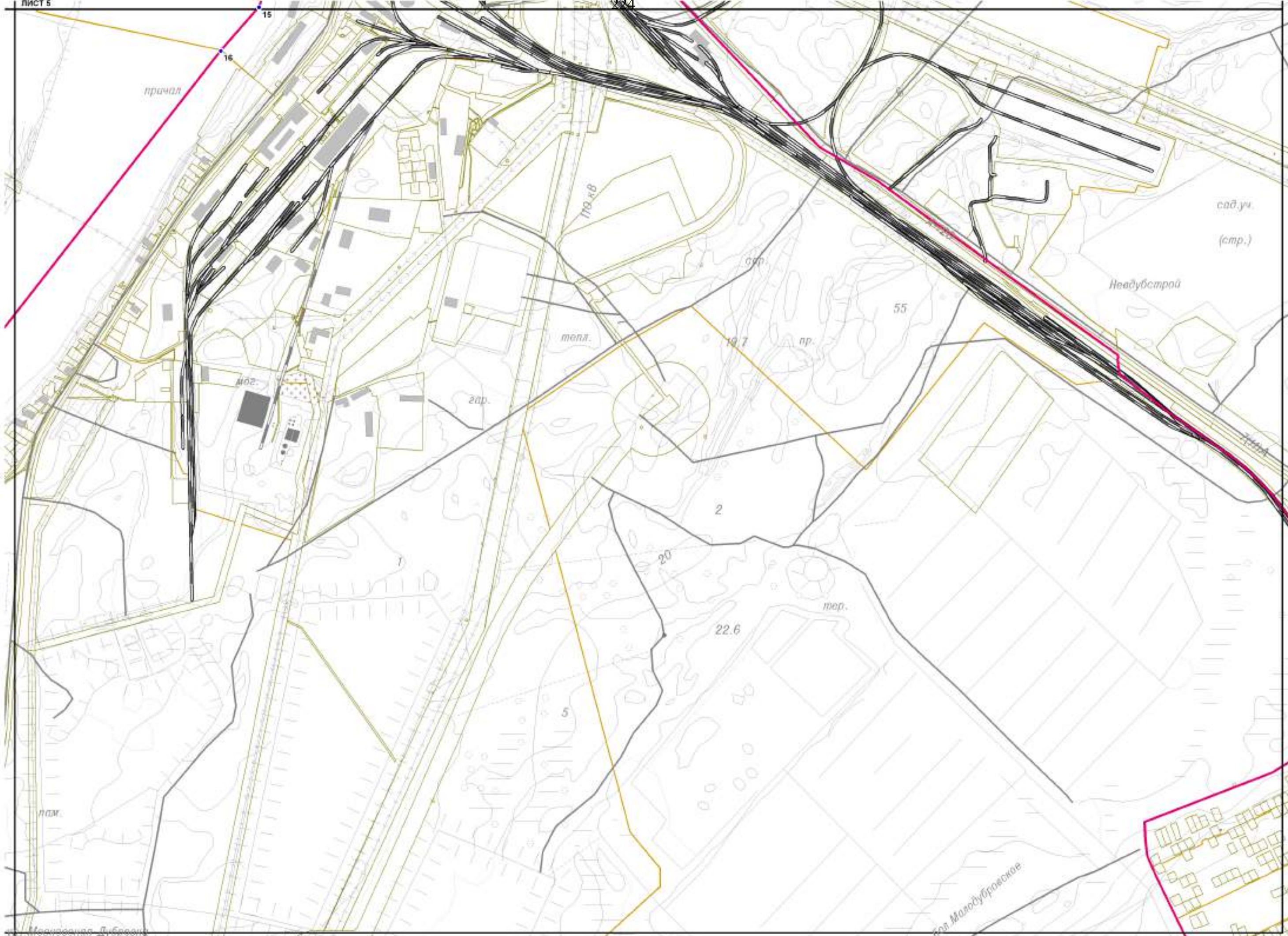
	ГРАНИЦА ТЕРРИТОРИИ ДОСТОПРИМЕЧАТЕЛЬНОГО МЕСТА
	НОМЕР ХАРАКТЕРНОЙ ТОЧКИ
	ГРАНИЦЫ КАДАСТРОВЫХ КВАРТАЛОВ
	ЗЕМЕЛЬНЫЕ УЧАСТКИ, ВКЛЮЧЕННЫЕ В ЕГРН
	ОБЪЕКТЫ ЗАСТРОЙКИ
	ЭЛЕМЕНТЫ ПЛАНИРОВОЧНОЙ СТРУКТУРЫ
	ЖЕЛЕЗНЫЕ ДОРОГИ

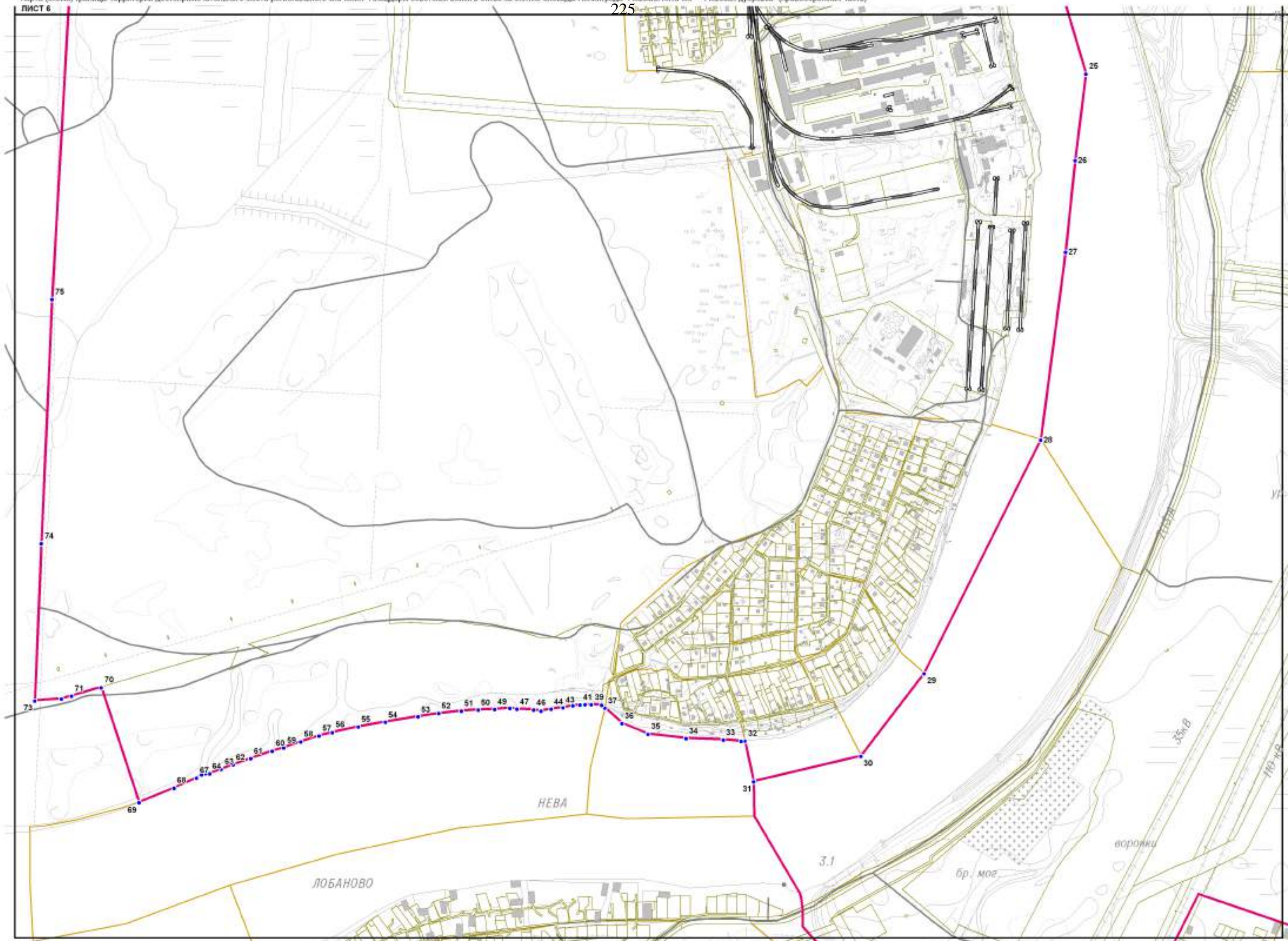












Проект границы территории достопримечательного места регионального значения «Плацдарм советских войск в битве за снятие блокады Ленинграда «Невский пятачок» - «Невская Дубровка», 1941-1943 г.».

Правобережный участок.

Описание границы территории достопримечательного места.

Граница территории достопримечательного места регионального значения «Плацдарм советских войск в битве за снятие блокады Ленинграда «Невский пятачок» - «Невская Дубровка», 1941-1943 г.» состоит из двух участков: правобережного и левобережного.

Правобережный участок (от точки 1 до точки 204):

от точки 1 до точки 2 совпадает с границей кадастрового квартала с номером 47:07:1018001, от точки 2 до точки 16 совпадает с границей кадастрового квартала с номером 47:07:1045005, от точки 16 до точки 19 совпадает с границей кадастрового квартала с номером 47:07:0804001, от точки 19 до точки 20 совпадает с границей кадастрового квартала с номером 47:07:0801015, от точки 20 до точки 28 совпадает с границей кадастрового квартала с номером 47:16:0101012, от точки 28 до точки 31 совпадает с границей кадастрового квартала с номером 47:16:0335008, от точки 31 до точки 32 совпадает с границей кадастрового квартала с номером 47:07:0802010, пересекая реку Неву, от точки 32 о точки 69 проходит на запад по берегу реки Невы, от точки 69 до точки 70 совпадает с границей земельного участка с кадастровым номером 47:07:0804001:531, от точки 70 до точки 76 совпадает с границей кадастрового квартала с номером 47:07:0804001, от точки 76 о точки 77 проходит на север по прямой, от точки 77 до точки 78 совпадает с границей земельного участка с кадастровым номером 47:07:1052003, от точки 78 о точки 79 проходит на север по прямой, от точки 79 до точки 81 совпадает с границей кадастрового квартала с номером 47:07:1047001, от точки 81 о точки 82 проходит на север по прямой, от точки 82 до точки 83 совпадает с границей земельного участка с кадастровым номером 47:07:1047001:80, от точки 83 о точки 84 проходит на

северо-запад по прямой, от точки 84 до точки 85 совпадает с границей земельного участка с кадастровым номером 47:07:1047001:73, от точки 85 до точки 86 совпадает с границей земельного участка с кадастровым номером 47:07:1047001:96(1), от точки 86 до точки 88 проходит на восток вдоль грунтовой дороги, от точки 88 до точки 89 совпадает с границей земельного участка с кадастровым номером 47:07:1047001:105, от точки 89 до точки 90 проходит на северо-восток по прямой, от точки 90 до точки 95 совпадает с границей зоны территориальной или иной с кадастровым номером 47.07.2.595, от точки 95 до точки 96 проходит на восток по прямой, от точки 96 до точки 128 совпадает с границей кадастрового квартала с номером 47:07:0801007, от точки 128 до точки 129 проходит на северо-восток по прямой, от точки 129 до точки 130 проходит на северо-восток по прямой, от точки 130 до точки 131 совпадает с границей кадастрового квартала с номером 47:07:0804001, от точки 131 до точки 132 проходит на восток по прямой, от точки 132 до точки 200 проходит на север по линии железной дороги, от точки 200 до точки 201 проходит на северо-восток по прямой, от точки 201 до точки 202 совпадает с границей зоны территориальной или иной с кадастровым номером 47.07.2.5, от точки 202 до точки 203 проходит на северо-восток по прямой до правого берега реки Невы, от точки 203 до точки 1 проходит на северо-восток по прямой до левого берега реки Невы.

**Каталог координат характерных (поворотных) точек границы
территории достопримечательного места
«Плацдарм советских войск в битве за снятие блокады Ленинграда «Невский
пятачок» - «Невская Дубровка», 1941-1943 г.».**

Правобережный участок.

Обозначение характерных точек границы	Координаты, м		Метод определения координат и средняя квадратическая погрешность положения характерной точки (M _t), м	Описание закрепления точки
	X	Y		
1	2	3	4	5
Правобережный участок				
1	433287,35	2252115,36	Картометрический, 1,0	-
2	432874,24	2252199,84	Картометрический, 1,0	-
3	432879,27	2252321,46	Картометрический, 1,0	-
4	432619,81	2252362,66	Картометрический, 1,0	-
5	431575,90	2252219,14	Картометрический, 1,0	-
6	431129,48	2252153,57	Картометрический, 1,0	-
7	430708,55	2252030,99	Картометрический, 1,0	-
8	429988,33	2251765,00	Картометрический, 1,0	-
9	429284,08	2251688,41	Картометрический, 1,0	-
10	429065,15	2251593,19	Картометрический, 1,0	-
11	428874,10	2251547,08	Картометрический, 1,0	-
12	428774,21	2251486,93	Картометрический, 1,0	-
13	428468,78	2251437,63	Картометрический, 1,0	-
14	428071,11	2251368,43	Картометрический, 1,0	-
15	427988,11	2251340,66	Картометрический, 1,0	-
16	427859,11	2251224,16	Картометрический, 1,0	-
17	426524,51	2250150,93	Картометрический, 1,0	-
18	426367,16	2250034,59	Картометрический, 1,0	-
19	426272,67	2249993,31	Картометрический, 1,0	-
20	426061,70	2249925,23	Картометрический, 1,0	-
21	425915,27	2249884,10	Картометрический, 1,0	-
22	425794,67	2249857,35	Картометрический, 1,0	-
23	425642,81	2249847,17	Картометрический, 1,0	-
24	425421,37	2249872,02	Картометрический, 1,0	-
25	425051,92	2249975,81	Картометрический, 1,0	-
26	424793,33	2249940,08	Картометрический, 1,0	-
27	424517,80	2249907,10	Картометрический, 1,0	-
28	423955,96	2249824,99	Картометрический, 1,0	-
29	423260,10	2249465,06	Картометрический, 1,0	-
30	423014,89	2249271,50	Картометрический, 1,0	-
31	422942,45	2248948,41	Картометрический, 1,0	-
32	423065,04	2248923,49	Картометрический, 1,0	-
33	423069,49	2248859,72	Картометрический, 1,0	-
34	423075,33	2248747,82	Картометрический, 1,0	-
35	423089,87	2248633,60	Картометрический, 1,0	-

36	423123,33	2248556,27	Картометрический, 1,0	-
37	423170,25	2248505,06	Картометрический, 1,0	-
38	423178,97	2248495,81	Картометрический, 1,0	-
39	423181,41	2248464,84	Картометрический, 1,0	-
40	423181,69	2248445,85	Картометрический, 1,0	-
41	423180,90	2248430,83	Картометрический, 1,0	-
42	423178,20	2248409,79	Картометрический, 1,0	-
43	423172,63	2248379,71	Картометрический, 1,0	-
44	423169,19	2248343,67	Картометрический, 1,0	-
45	423163,58	2248313,58	Картометрический, 1,0	-
46	423167,89	2248291,64	Картометрический, 1,0	-
47	423170,61	2248241,67	Картометрический, 1,0	-
48	423173,91	2248220,72	Картометрический, 1,0	-
49	423170,57	2248174,67	Картометрический, 1,0	-
50	423170,27	2248125,66	Картометрический, 1,0	-
51	423167,00	2248074,61	Картометрический, 1,0	-
52	423161,02	2248006,51	Картометрический, 1,0	-
53	423151,87	2247944,38	Картометрический, 1,0	-
54	423137,28	2247846,17	Картометрический, 1,0	-
55	423124,42	2247764,93	Картометрический, 1,0	-
56	423108,56	2247686,74	Картометрический, 1,0	-
57	423099,13	2247646,62	Картометрический, 1,0	-
58	423081,92	2247591,36	Картометрический, 1,0	-
59	423064,66	2247540,10	Картометрический, 1,0	-
60	423055,20	2247505,02	Картометрический, 1,0	-
61	423034,08	2247440,66	Картометрический, 1,0	-
62	423015,84	2247387,39	Картометрический, 1,0	-
63	423003,38	2247351,26	Картометрический, 1,0	-
64	422989,90	2247316,05	Картометрический, 1,0	-
65	422991,04	2247304,03	Картометрический, 1,0	-
66	422988,21	2247291,99	Картометрический, 1,0	-
67	422977,43	2247276,83	Картометрический, 1,0	-
68	422948,40	2247208,41	Картометрический, 1,0	-
69	422906,94	2247102,84	Картометрический, 1,0	-
70	423253,47	2246994,82	Картометрический, 1,0	-
71	423228,73	2246905,39	Картометрический, 1,0	-
72	423221,17	2246874,26	Картометрический, 1,0	-
73	423216,30	2246795,23	Картометрический, 1,0	-
74	423687,99	2246821,01	Картометрический, 1,0	-
75	424420,42	2246863,54	Картометрический, 1,0	-
76	425351,58	2246929,81	Картометрический, 1,0	-
77	425650,55	2246933,10	Картометрический, 1,0	-
78	426049,11	2246963,84	Картометрический, 1,0	-
79	426953,08	2247033,51	Картометрический, 1,0	-
80	427047,65	2247697,20	Картометрический, 1,0	-
81	427271,91	2247684,40	Картометрический, 1,0	-
82	427347,92	2247679,48	Картометрический, 1,0	-
83	429640,03	2100829,88	Картометрический, 1,0	-
84	427609,72	2247631,30	Картометрический, 1,0	-
85	427682,74	2247626,35	Картометрический, 1,0	-
86	427703,74	2247627,65	Картометрический, 1,0	-
87	427704,54	2247850,74	Картометрический, 1,0	-
88	427712,99	2247959,72	Картометрический, 1,0	-
89	427711,15	2248018,74	Картометрический, 1,0	-

90	427763,22	2248365,22	Картометрический, 1,0	-
91	427707,72	2248466,95	Картометрический, 1,0	-
92	427721,13	2248524,41	Картометрический, 1,0	-
93	427687,37	2248715,20	Картометрический, 1,0	-
94	427696,29	2248837,65	Картометрический, 1,0	-
95	427695,97	2248914,04	Картометрический, 1,0	-
96	427715,56	2248966,92	Картометрический, 1,0	-
97	427759,72	2248950,54	Картометрический, 1,0	-
98	427775,48	2248968,78	Картометрический, 1,0	-
99	427796,33	2248980,09	Картометрический, 1,0	-
100	427811,06	2248999,20	Картометрический, 1,0	-
101	427819,78	2249019,35	Картометрический, 1,0	-
102	427820,25	2249056,38	Картометрический, 1,0	-
103	427820,91	2249080,41	Картометрический, 1,0	-
104	427823,81	2249087,46	Картометрический, 1,0	-
105	427836,34	2249120,66	Картометрический, 1,0	-
106	427849,39	2249117,85	Картометрический, 1,0	-
107	427858,36	2249120,98	Картометрический, 1,0	-
108	427860,22	2249131,02	Картометрический, 1,0	-
109	427850,99	2249146,79	Картометрический, 1,0	-
110	427854,89	2249153,85	Картометрический, 1,0	-
111	427868,84	2249158,05	Картометрический, 1,0	-
112	427874,80	2249161,14	Картометрический, 1,0	-
113	427874,72	2249166,14	Картометрический, 1,0	-
114	427872,64	2249172,12	Картометрический, 1,0	-
115	427868,41	2249188,07	Картометрический, 1,0	-
116	427873,35	2249192,14	Картометрический, 1,0	-
117	427881,24	2249200,26	Картометрический, 1,0	-
118	427888,03	2249215,37	Картометрический, 1,0	-
119	427934,45	2249251,07	Картометрический, 1,0	-
120	427946,27	2249264,25	Картометрический, 1,0	-
121	427952,13	2249274,35	Картометрический, 1,0	-
122	427973,96	2249287,67	Картометрический, 1,0	-
123	427980,84	2249295,66	Картометрический, 1,0	-
124	427982,72	2249304,70	Картометрический, 1,0	-
125	427982,61	2249312,69	Картометрический, 1,0	-
126	427993,49	2249320,86	Картометрический, 1,0	-
127	427998,32	2249333,94	Картометрический, 1,0	-
128	428019,05	2249353,25	Картометрический, 1,0	-
129	428097,85	2249403,09	Картометрический, 1,0	-
130	428985,52	2249965,27	Картометрический, 1,0	-
131	428953,09	2250667,71	Картометрический, 1,0	-
132	428951,87	2250690,72	Картометрический, 1,0	-
133	428970,48	2250695,66	Картометрический, 1,0	-
134	429033,31	2250711,91	Картометрический, 1,0	-
135	429091,63	2250723,86	Картометрический, 1,0	-
136	429150,65	2250732,82	Картометрический, 1,0	-
137	429205,63	2250738,28	Картометрический, 1,0	-
138	429260,27	2250742,73	Картометрический, 1,0	-
139	429325,36	2250747,90	Картометрический, 1,0	-
140	429360,91	2250750,74	Картометрический, 1,0	-
141	429384,90	2250752,64	Картометрический, 1,0	-
142	429449,88	2250757,69	Картометрический, 1,0	-
143	429515,64	2250762,75	Картометрический, 1,0	-

144	429575,51	2250767,50	Картометрический, 1,0	-
145	429639,27	2250772,63	Картометрический, 1,0	-
146	429698,80	2250777,16	Картометрический, 1,0	-
147	429763,57	2250782,21	Картометрический, 1,0	-
148	429818,55	2250786,44	Картометрический, 1,0	-
149	429878,31	2250791,19	Картометрический, 1,0	-
150	429943,28	2250796,45	Картометрический, 1,0	-
151	430008,16	2250801,51	Картометрический, 1,0	-
152	430072,92	2250806,76	Картометрический, 1,0	-
153	430132,88	2250811,96	Картометрический, 1,0	-
154	430192,39	2250818,94	Картометрический, 1,0	-
155	430251,87	2250827,79	Картометрический, 1,0	-
156	430305,66	2250837,57	Картометрический, 1,0	-
157	430364,54	2250849,87	Картометрический, 1,0	-
158	430422,71	2250863,83	Картометрический, 1,0	-
159	430485,63	2250880,75	Картометрический, 1,0	-
160	430545,55	2250897,95	Картометрический, 1,0	-
161	430608,22	2250915,98	Картометрический, 1,0	-
162	430663,49	2250931,89	Картометрический, 1,0	-
163	430721,08	2250948,51	Картометрический, 1,0	-
164	430773,68	2250963,72	Картометрический, 1,0	-
165	430836,25	2250981,85	Картометрический, 1,0	-
166	430893,73	2250998,58	Картометрический, 1,0	-
167	430956,07	2251016,60	Картометрический, 1,0	-
168	431018,53	2251034,62	Картометрический, 1,0	-
169	431081,22	2251052,64	Картометрический, 1,0	-
170	431143,56	2251070,55	Картометрический, 1,0	-
171	431201,26	2251087,17	Картометрический, 1,0	-
172	431254,32	2251102,17	Картометрический, 1,0	-
173	431307,27	2251115,82	Картометрический, 1,0	-
174	431366,02	2251129,12	Картометрический, 1,0	-
175	431425,13	2251140,64	Картометрический, 1,0	-
176	431548,36	2251161,87	Картометрический, 1,0	-
177	431614,37	2251173,05	Картометрический, 1,0	-
178	431676,49	2251183,62	Картометрический, 1,0	-
179	431735,29	2251193,69	Картометрический, 1,0	-
180	431799,30	2251204,50	Картометрический, 1,0	-
181	431853,65	2251213,73	Картометрический, 1,0	-
182	431917,65	2251224,66	Картометрический, 1,0	-
183	431981,88	2251235,59	Картометрический, 1,0	-
184	432044,23	2251246,16	Картометрический, 1,0	-
185	432105,35	2251256,49	Картометрический, 1,0	-
186	432169,03	2251267,30	Картометрический, 1,0	-
187	432233,26	2251278,12	Картометрический, 1,0	-
188	432296,83	2251288,93	Картометрический, 1,0	-
189	432361,38	2251299,97	Картометрический, 1,0	-
190	432420,41	2251309,83	Картометрический, 1,0	-
191	432484,85	2251320,77	Картометрический, 1,0	-
192	432548,86	2251331,57	Картометрический, 1,0	-
193	432607,00	2251341,42	Картометрический, 1,0	-
194	432667,00	2251351,62	Картометрический, 1,0	-
195	432731,35	2251362,55	Картометрический, 1,0	-
196	432804,90	2251375,06	Картометрический, 1,0	-
197	432859,48	2251384,40	Картометрический, 1,0	-

198	432918,60	2251394,37	<i>Картометрический, 1,0</i>	-
199	432982,49	2251405,30	<i>Картометрический, 1,0</i>	-
200	433000,50	2251408,35	<i>Картометрический, 1,0</i>	-
201	433049,63	2251556,26	<i>Картометрический, 1,0</i>	-
202	433113,09	2251743,25	<i>Картометрический, 1,0</i>	-
203	433179,51	2251885,08	<i>Картометрический, 1,0</i>	-
204	423064,57	2248912,59	<i>Картометрический, 1,0</i>	-

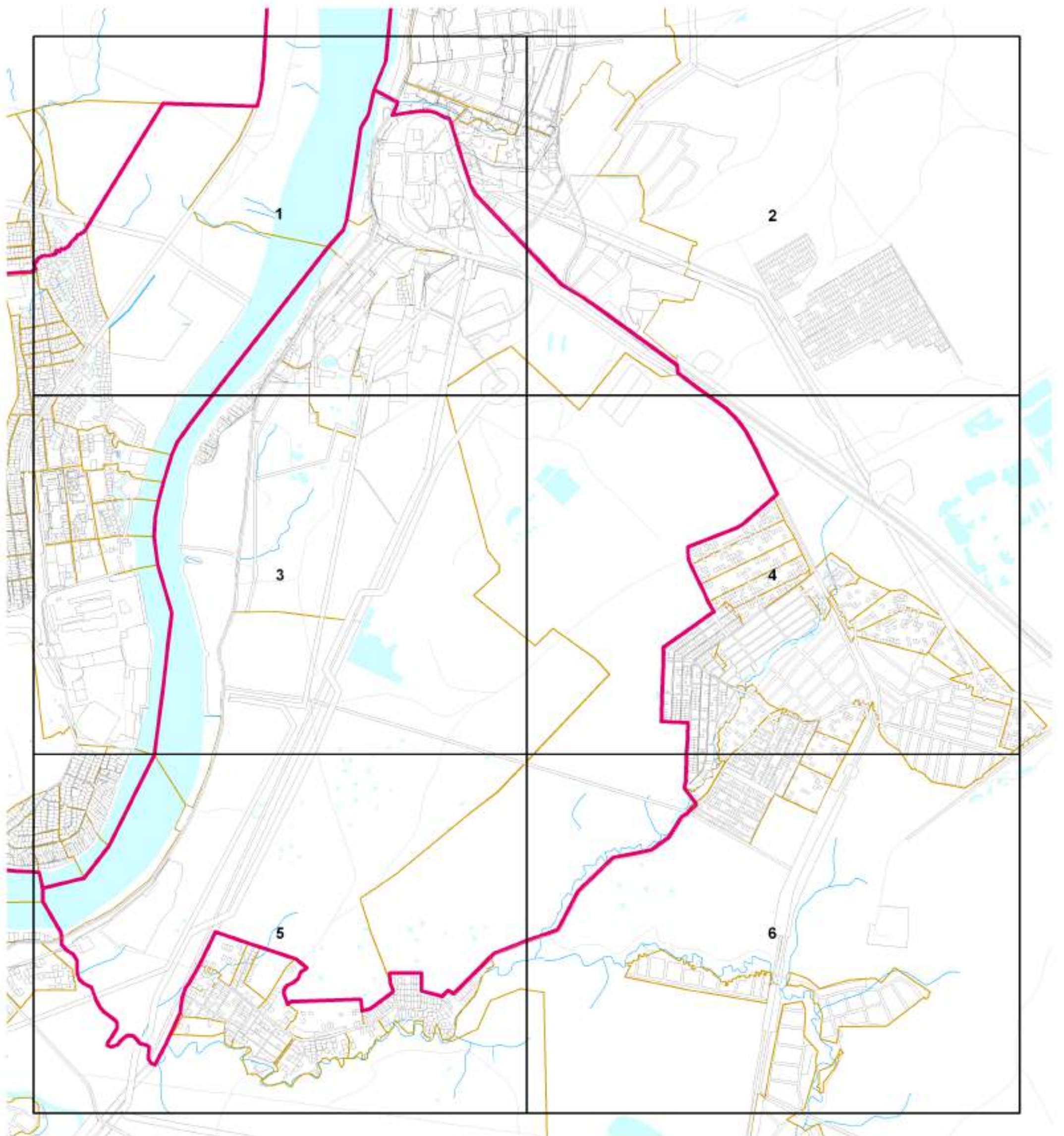
Режимы использования земель и градостроительные регламенты для всей территории достопримечательного места.

Осуществление деятельности и градостроительные регламенты на территории достопримечательного места, относящегося к меморативным историко-культурным ландшафтам, устанавливаются с учетом следующих *общих требований*:

- ограничение хозяйственной деятельности, необходимое для обеспечения сохранности объекта культурного наследия, в том числе запрет или ограничение на размещение рекламы, вывесок, построек и объектов (автостоянок, временных построек, киосков, навесов и т.п.), ограничения движения транспорта и пешеходов;
- благоустройство территории, направленное на сохранение, использование и популяризацию объекта культурного наследия и его историко-градостроительной и природной среды;
- обеспечение визуального восприятия объекта культурного наследия в его исторической и природной среде;
- запрещение или ограничение любой хозяйственной деятельности, в целях сохранения композиционной связи с объектом культурного наследия природного ландшафта, включая долины рек, водоемы, леса и открытые пространства;
- обеспечение пожарной безопасности охраняемого природного ландшафта и его защиты от динамических воздействий;
- сохранение гидрологических и экологических условий, необходимых для обеспечения сохранности и восстановления (регенерации) охраняемого природного ландшафта;
- сохранение и восстановление сложившегося в охраняемом природном ландшафте соотношения открытых и закрытых пространств в целях обеспечения визуального восприятия объекта культурного наследия в его исторической и природной среде.







КАРТА (СХЕМА) ГРАНИЦЫ ТЕРРИТОРИИ ДОСТОПРИМЕЧАТЕЛЬНОГО МЕСТА РЕГИОНАЛЬНОГО ЗНАЧЕНИЯ
"ПЛАЦДАРМ СОВЕТСКИХ ВОЙСК В БИТВЕ ЗА СНЯТИЕ БЛОКАДЫ ЛЕНИНГРАДА "НЕВСКИЙ ПЯТАЧОК" - "НЕВСКАЯ ДУБРОВКА" (ЛЕВОБЕРЕЖНАЯ ЧАСТЬ)

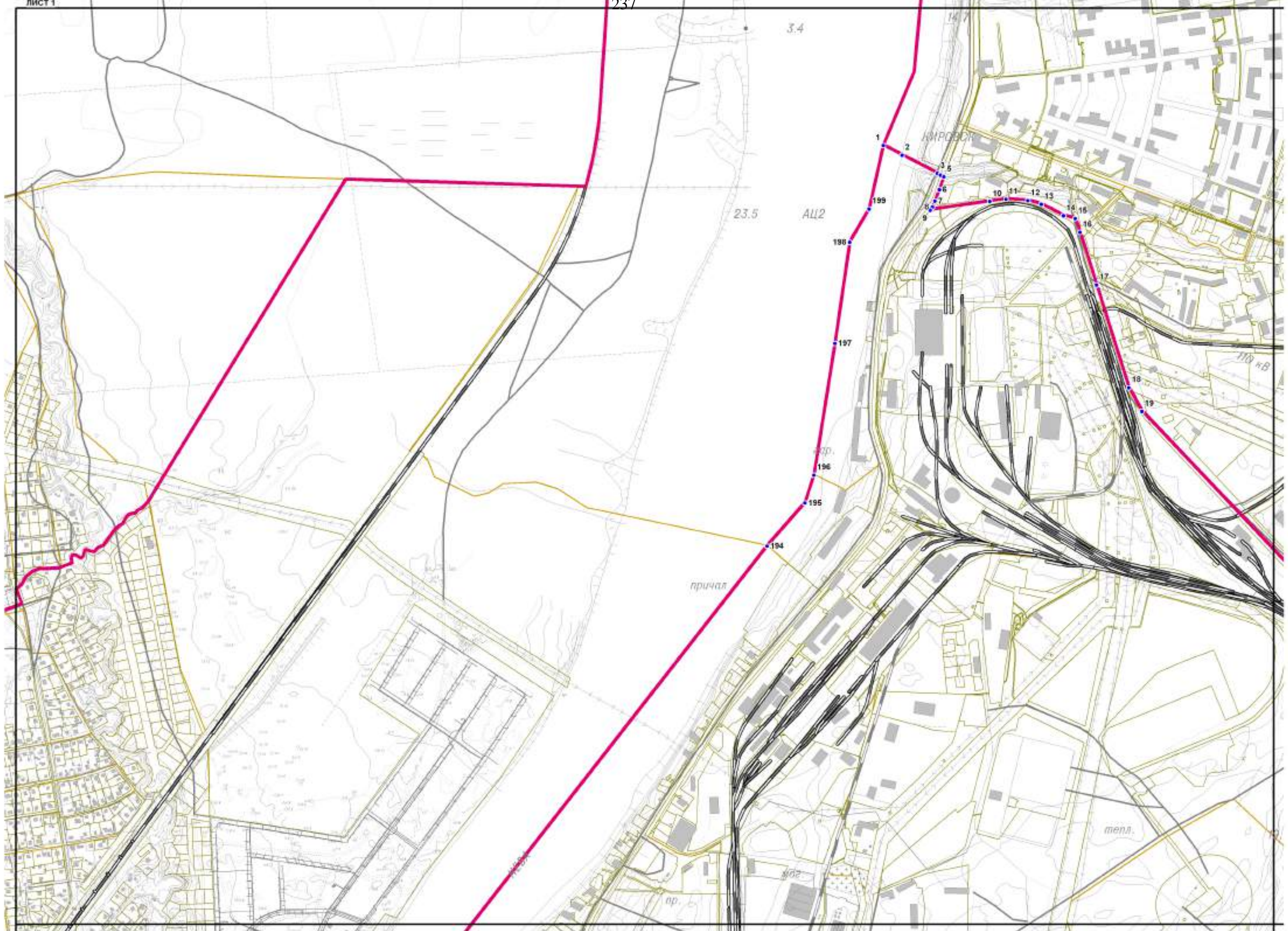
СХЕМА РАСКЛАДКИ ЛИСТОВ

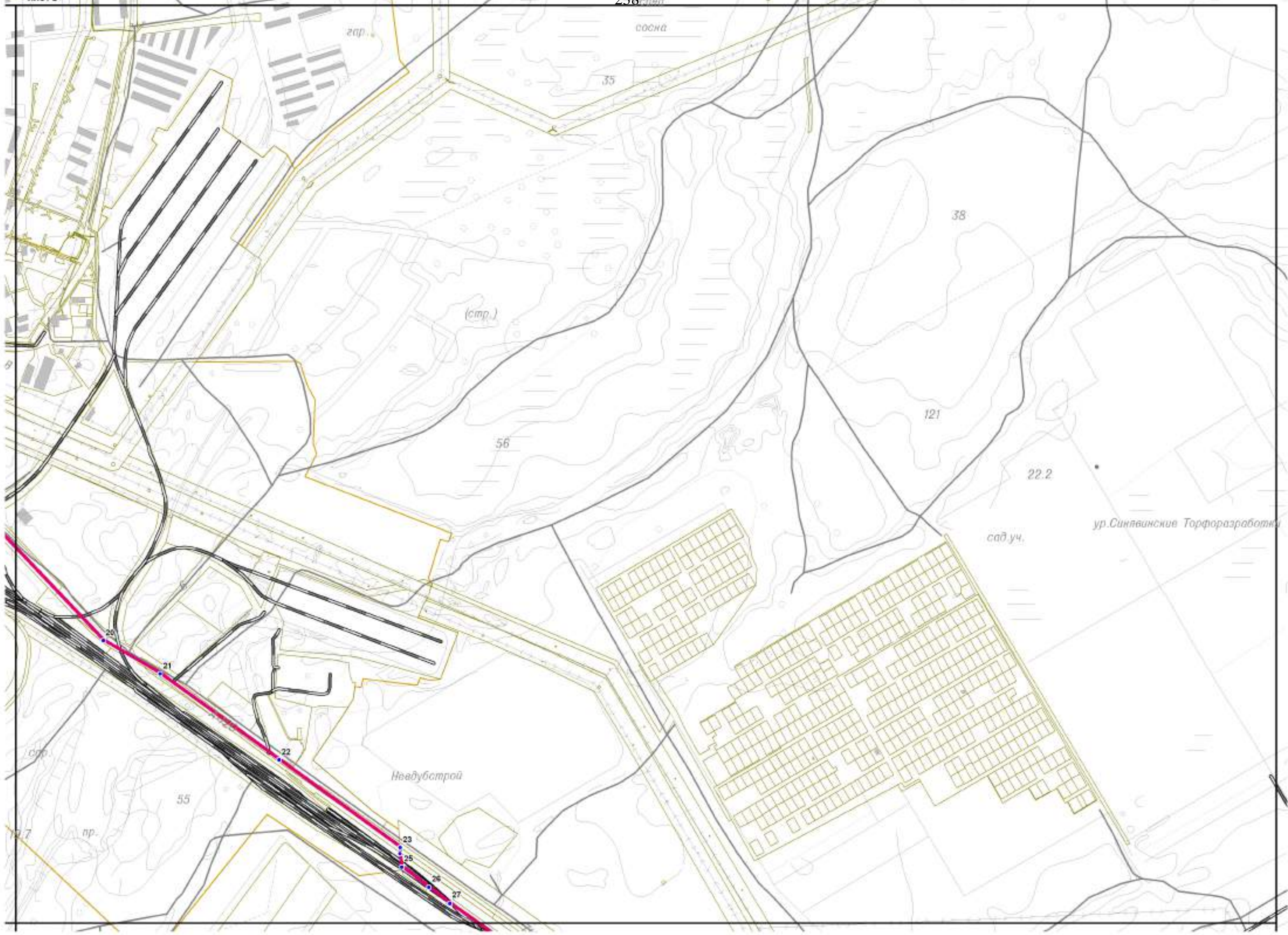


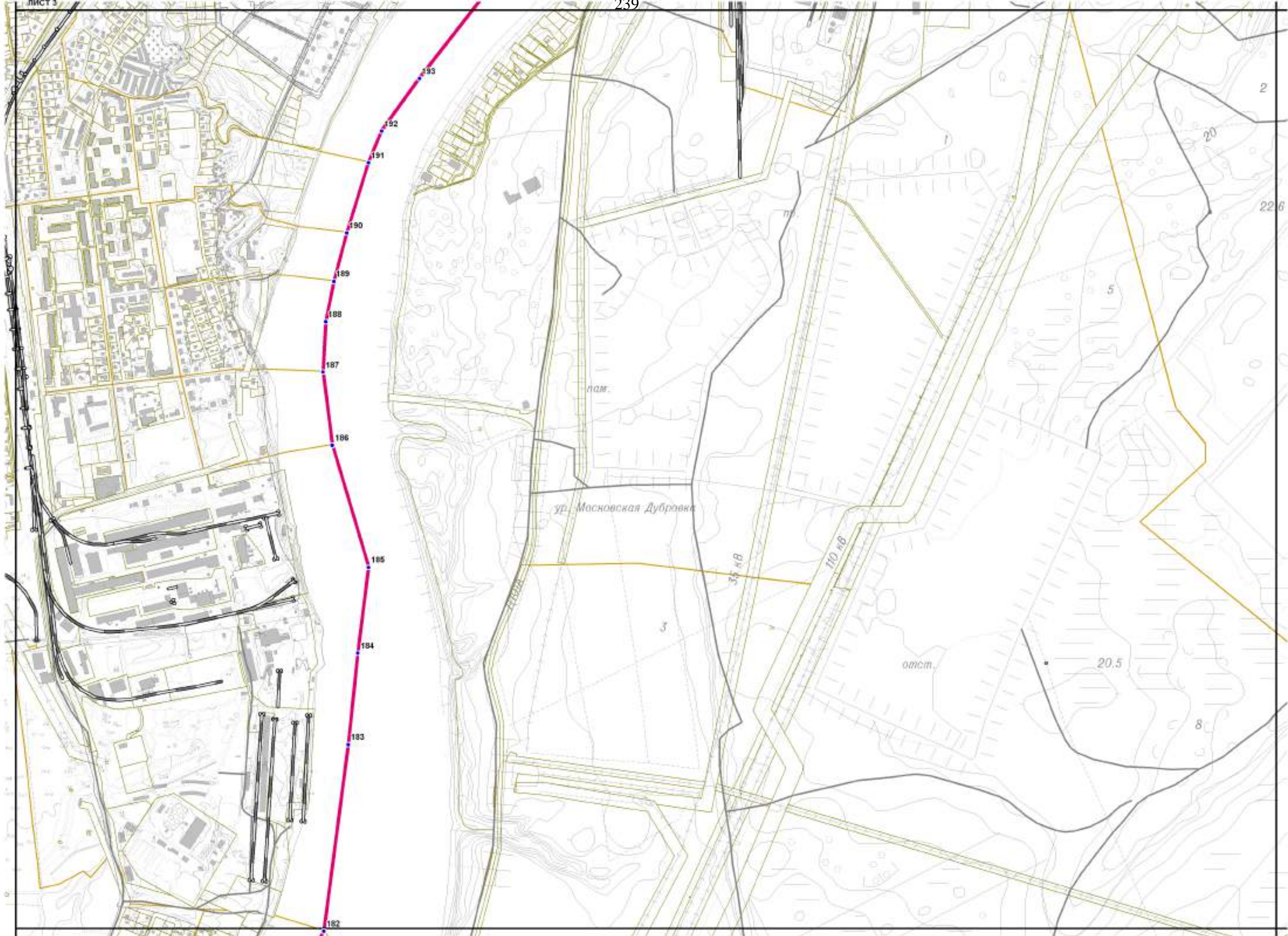
КАРТА (СХЕМА) ГРАНИЦЫ ТЕРРИТОРИИ ДОСТОПРИМЕЧАТЕЛЬНОГО МЕСТА РЕГИОНАЛЬНОГО ЗНАЧЕНИЯ
"ПЛАЦДАРМ СОВЕТСКИХ ВОЙСК В БИТВЕ ЗА СНЯТИЕ БЛОКАДЫ ЛЕНИНГРАДА "НЕВСКИЙ ПЯТАЧОК" - "НЕВСКАЯ ДУБРОВКА" (ЛЕВОБЕРЕЖНАЯ ЧАСТЬ)

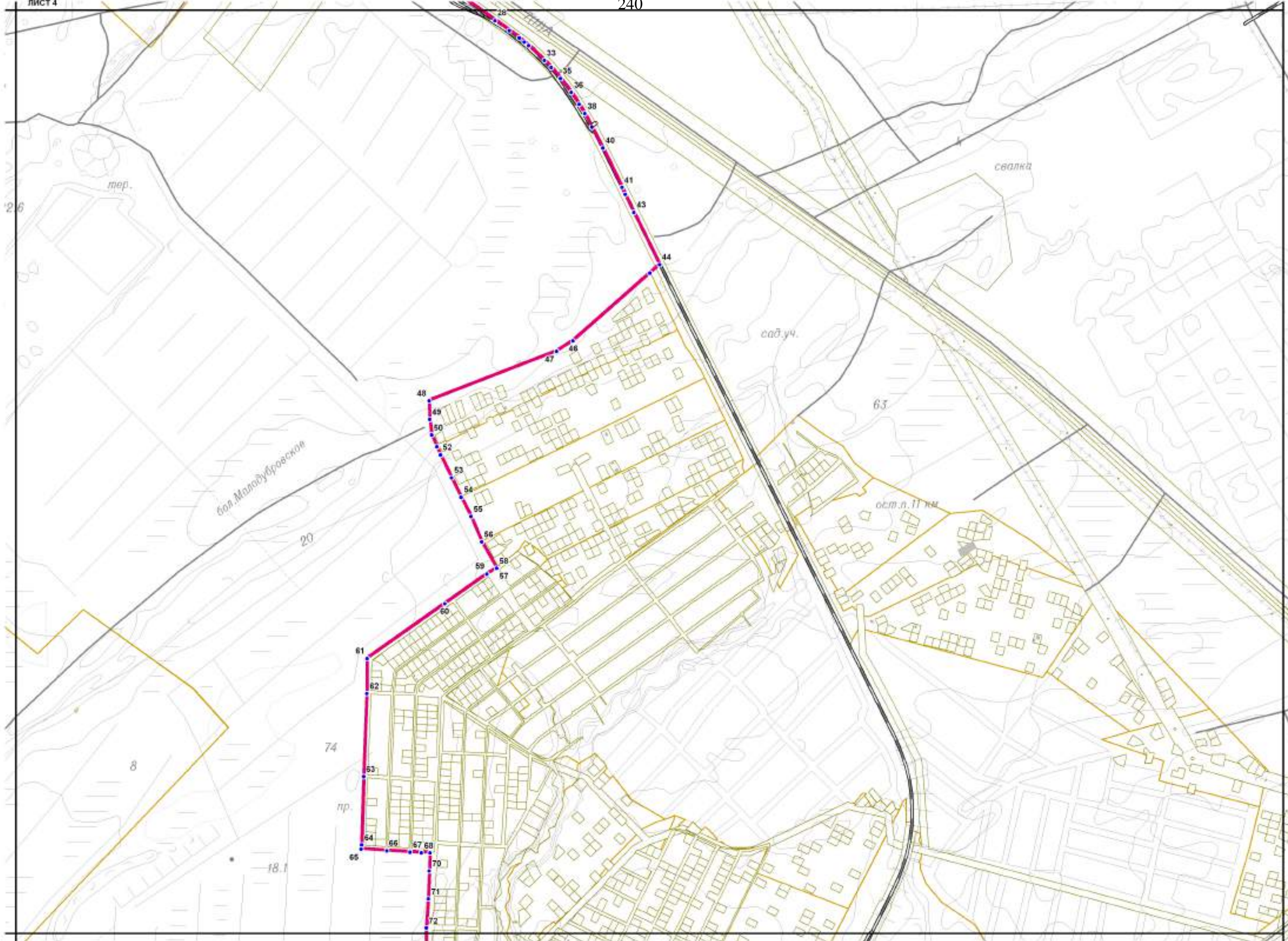
УСЛОВНЫЕ ОБОЗНАЧЕНИЯ

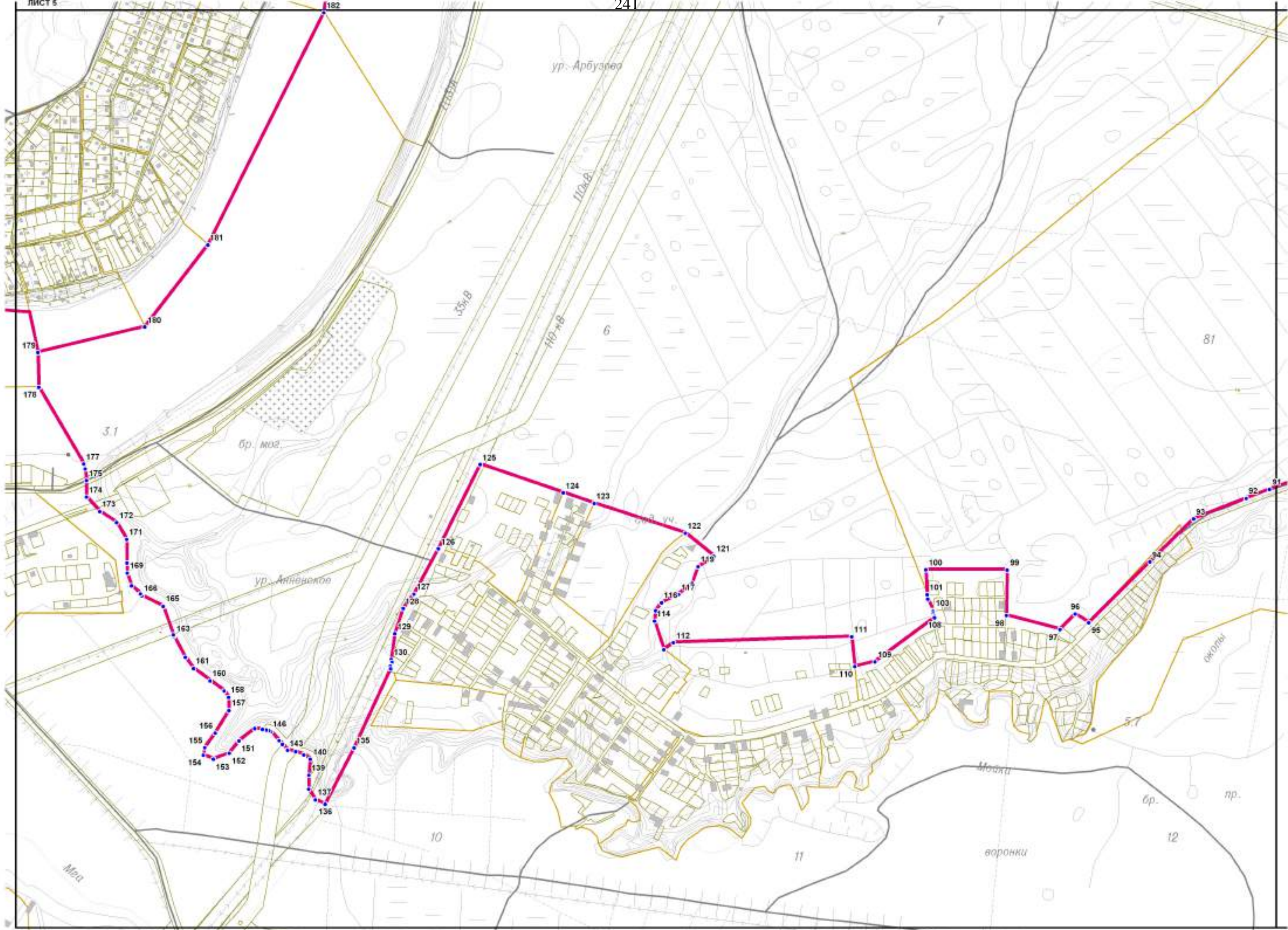
	ГРАНИЦА ТЕРРИТОРИИ ДОСТОПРИМЕЧАТЕЛЬНОГО МЕСТА
	НОМЕР ХАРАКТЕРНОЙ ТОЧКИ
	ГРАНИЦЫ КАДАСТРОВЫХ КВАРТАЛОВ
	ЗЕМЕЛЬНЫЕ УЧАСТКИ, ВКЛЮЧЕННЫЕ В ЕГРН
	ОБЪЕКТЫ ЗАСТРОЙКИ
	ЭЛЕМЕНТЫ ПЛАНИРОВОЧНОЙ СТРУКТУРЫ
	ЖЕЛЕЗНЫЕ ДОРОГИ

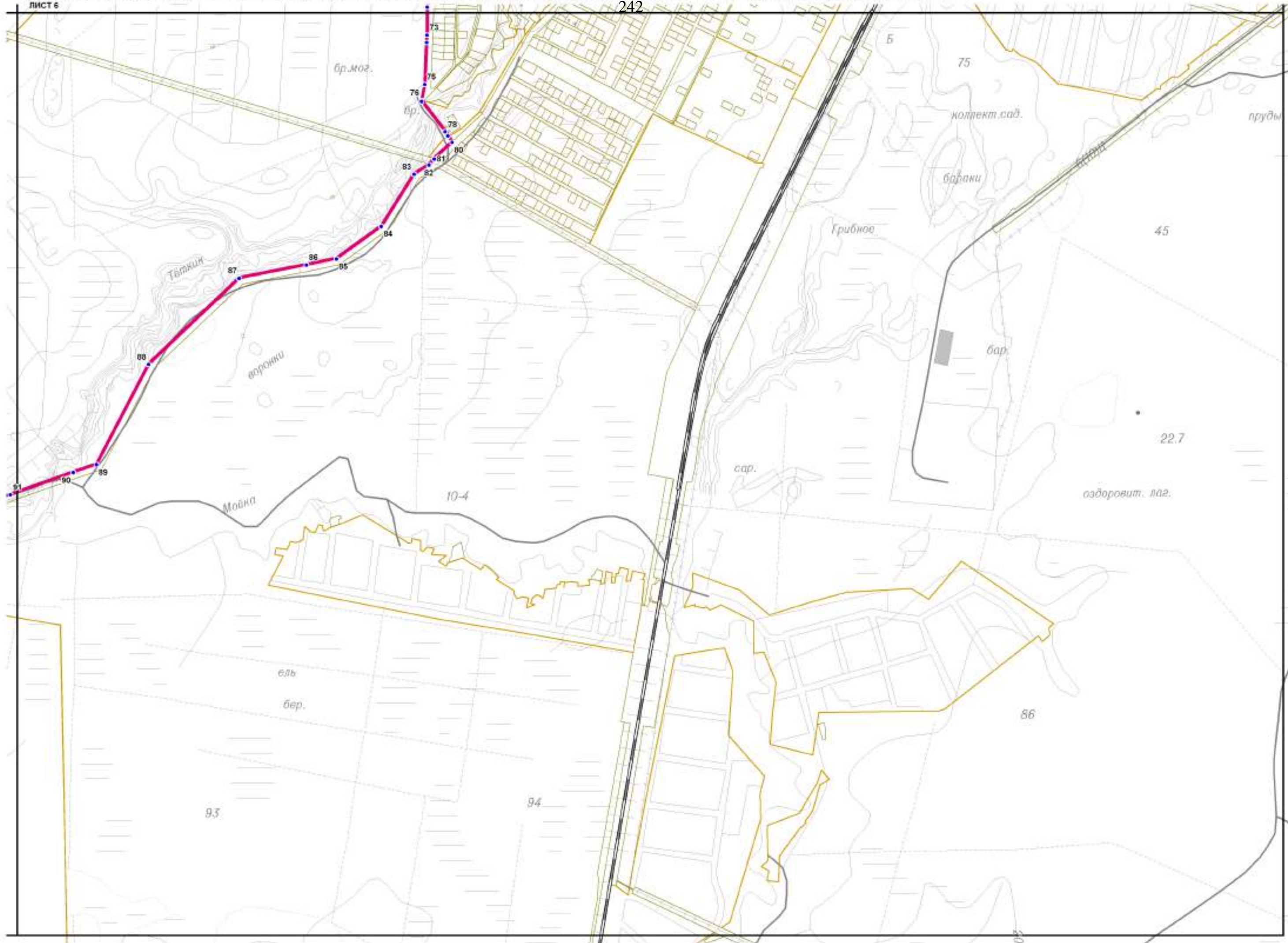












**Проект границы территории достопримечательного места регионального значения «Плацдарм советских войск в битве за снятие блокады Ленинграда «Невский пятачок» - «Невская Дубровка», 1941-1943 г.». Левобережная часть.
Левобережный участок.**

Описание границы территории достопримечательного места

Граница территории достопримечательного места регионального значения «Плацдарм советских войск в битве за снятие блокады Ленинграда «Невский пятачок» - «Невская Дубровка», 1941-1943 г.» состоит из двух участков: правобережного и левобережного.

Левобережный участок (от точки 1 до точки 199):

от точки 1 до точки 4 совпадает с границей кадастрового квартала с номером 47:16:0111001, от точки 4 до точки 5 проходит на юго-восток по прямой, от точки 5 до точки 9 совпадает с границей земельного участка с кадастровым номером 47:16:0106001:104, от точки 9 до точки 25 совпадает с границей кадастрового квартала с номером 47:16:0101009, от точки 25 до точки 44 совпадает с границей кадастрового квартала с номером 47:16:0325002, от точки 44 до точки 45 проходит на юго-запад по прямой, от точки 45 до точки 57 совпадает с границей кадастрового квартала с номером 47:16:0325002, от точки 57 до точки 66 совпадает с границей земельного участка с кадастровым номером 47:16:0324001:99, от точки 66 до точки 67 совпадает с границей земельного участка с кадастровым номером 47:16:0324002:87, от точки 67 до точки 69 совпадает с границей земельного участка с кадастровым номером 47:16:0324003:80, от точки 69 до точки 77 совпадает с границей земельного участка с кадастровым номером 47:16:0324004:90, от точки 77 до точки 78 проходит на юго-восток по прямой, от точки 78 до точки 79 совпадает с границей земельного участка с кадастровым номером 47:16:0325002:9, от точки 79 до точки 80 проходит на юго-восток по прямой, от точки 80 до точки 81 совпадает с границей зоны территориальной или иной с кадастровым номером

47.16.2.482, от точки 81 до точки 82 проходит на юго-запад по прямой, от точки 82 до точки 95 совпадает с границей зоны территориальной или иной с кадастровым номером 47.16.2.476, от точки 95 до точки 101 совпадает с границей кадастрового квартала с номером 47:16:0325002, от точки 101 до точки 122 совпадает с границей кадастрового квартала с номером 47:16:0325003, от точки 122 до точки 123 проходит на запад по прямой, от точки 123 до точки 124 совпадает с границей кадастрового квартала с номером 47:16:0330001, от точки 124 до точки 126 совпадает с границей кадастрового квартала с номером 47:16:0329001, от точки 126 до точки 127 совпадает с границей кадастрового квартала с номером 47:16:0334001, от точки 127 до точки 134 совпадает с границей кадастрового квартала с номером 47:16:0328001, от точки 134 до точки 136 совпадает с границей зоны территориальной или иной с кадастровым номером 47.16.2.40, от точки 136 до точки 177 проходит на северо-запад вдоль берега реки Мойки, от точки 177 до точки 182 совпадает с границей кадастрового квартала с номером 47:16:0335008, от точки 182 до точки 194 совпадает с границей кадастрового квартала с номером 47:16:0101012, от точки 194 до точки 196 совпадает с границей кадастрового квартала с номером 47:16:0111002, от точки 196 до точки 199 совпадает с границей кадастрового квартала с номером 47:16:0111001, от точки 199 до точки 1 совпадает с границей кадастрового квартала с номером 47:16:0111001.

**Каталог координат характерных (поворотных) точек границы территории
достопримечательного места
«Плацдарм советских войск в битве за снятие блокады Ленинграда «Невский
пятачок» - «Невская Дубровка», 1941-1943 г.».
Левобережный участок.**

Обозначение характерных точек границы	Координаты, м		Метод определения координат и средняя квадратическая погрешность положения характерной точки (M ₀), м	Описание закрепления точки
	X	Y		
1	2	3	4	5
<i>Левобережный участок</i>				
1	429065,15	2251593,19	Картометрический, 1,0	-
2	429035,33	2251648,92	Картометрический, 1,0	-
3	428978,42	2251755,31	Картометрический, 1,0	-
4	428973,28	2251764,91	Картометрический, 1,0	-
5	428968,02	2251774,73	Картометрический, 1,0	-
6	428929,30	2251760,39	Картометрический, 1,0	-
7	428894,92	2251746,32	Картометрический, 1,0	-
8	428877,24	2251738,73	Картометрический, 1,0	-
9	428868,00	2251731,70	Картометрический, 1,0	-
10	428891,32	2251912,18	Картометрический, 1,0	-
11	428897,18	2251961,53	Картометрический, 1,0	-
12	428892,34	2252027,74	Картометрический, 1,0	-
13	428880,52	2252068,61	Картометрический, 1,0	-
14	428845,21	2252134,37	Картометрический, 1,0	-
15	428836,14	2252170,05	Картометрический, 1,0	-
16	428794,68	2252183,80	Картометрический, 1,0	-
17	428633,97	2252231,87	Картометрический, 1,0	-
18	428322,39	2252324,93	Картометрический, 1,0	-
19	428250,33	2252363,26	Картометрический, 1,0	-
20	427542,29	2253015,76	Картометрический, 1,0	-
21	427440,22	2253185,54	Картометрический, 1,0	-
22	427174,69	2253541,36	Картометрический, 1,0	-
23	426905,74	2253902,14	Картометрический, 1,0	-
24	426886,63	2253901,53	Картометрический, 1,0	-
25	426846,40	2253906,63	Картометрический, 1,0	-
26	426783,98	2253987,02	Картометрический, 1,0	-
27	426734,15	2254049,58	Картометрический, 1,0	-
28	426641,60	2254176,36	Картометрический, 1,0	-
29	426610,62	2254219,61	Картометрический, 1,0	-
30	426588,40	2254248,65	Картометрический, 1,0	-
31	426575,40	2254263,92	Картометрический, 1,0	-
32	426564,88	2254276,45	Картометрический, 1,0	-
33	426519,50	2254323,50	Картометрический, 1,0	-
34	426498,20	2254342,99	Картометрический, 1,0	-
35	426465,01	2254370,21	Картометрический, 1,0	-
36	426422,85	2254401,96	Картометрический, 1,0	-

37	426386,70	2254425,58	Картометрический, 1,0	-
38	426358,68	2254441,74	Картометрический, 1,0	-
39	426317,89	2254462,73	Картометрический, 1,0	-
40	426254,27	2254494,84	Картометрический, 1,0	-
41	426135,94	2254550,31	Картометрический, 1,0	-
42	426114,12	2254560,00	Картометрический, 1,0	-
43	426060,15	2254585,47	Картометрический, 1,0	-
44	425902,29	2254660,16	Картометрический, 1,0	-
45	425876,80	2254630,66	Картометрический, 1,0	-
46	425676,76	2254396,60	Картометрический, 1,0	-
47	425646,56	2254346,91	Картометрический, 1,0	-
48	425503,96	2253962,55	Картометрический, 1,0	-
49	425448,00	2253963,86	Картометрический, 1,0	-
50	425401,11	2253968,86	Картометрический, 1,0	-
51	425365,20	2253984,02	Картометрический, 1,0	-
52	425340,81	2253994,46	Картометрический, 1,0	-
53	425271,41	2254026,38	Картометрический, 1,0	-
54	425212,39	2254054,78	Картометрический, 1,0	-
55	425154,17	2254082,85	Картометрический, 1,0	-
56	425077,65	2254114,34	Картометрический, 1,0	-
57	424998,18	2254158,13	Картометрический, 1,0	-
58	424997,96	2254158,02	Картометрический, 1,0	-
59	424981,05	2254127,98	Картометрический, 1,0	-
60	424894,02	2254000,95	Картометрический, 1,0	-
61	424733,04	2253765,01	Картометрический, 1,0	-
62	424627,99	2253762,95	Картометрический, 1,0	-
63	424378,97	2253750,04	Картометрический, 1,0	-
64	424174,04	2253740,98	Картометрический, 1,0	-
65	424160,95	2253739,01	Картометрический, 1,0	-
66	424155,06	2253815,99	Картометрический, 1,0	-
67	424149,95	2253885,98	Картометрический, 1,0	-
68	424148,01	2253919,98	Картометрический, 1,0	-
69	424146,97	2253945,99	Картометрический, 1,0	-
70	424092,97	2253942,98	Картометрический, 1,0	-
71	424008,96	2253939,00	Картометрический, 1,0	-
72	423921,99	2253931,97	Картометрический, 1,0	-
73	423837,95	2253929,99	Картометрический, 1,0	-
74	423815,96	2253928,01	Картометрический, 1,0	-
75	423689,96	2253920,97	Картометрический, 1,0	-
76	423642,06	2253910,95	Картометрический, 1,0	-
77	423639,06	2253911,01	Картометрический, 1,0	-
78	423547,44	2253979,99	Картометрический, 1,0	-
79	423534,43	2253988,02	Картометрический, 1,0	-
80	423515,12	2254000,09	Картометрический, 1,0	-
81	423466,20	2253945,90	Картометрический, 1,0	-
82	423447,86	2253929,73	Картометрический, 1,0	-
83	423420,92	2253884,76	Картометрический, 1,0	-
84	423266,02	2253783,79	Картометрический, 1,0	-
85	423170,22	2253647,98	Картометрический, 1,0	-
86	423152,39	2253557,98	Картометрический, 1,0	-
87	423115,71	2253354,62	Картометрический, 1,0	-
88	422861,35	2253078,86	Картометрический, 1,0	-
89	422562,84	2252918,02	Картометрический, 1,0	-
90	422539,82	2252848,62	Картометрический, 1,0	-
91	422476,05	2252658,11	Картометрический, 1,0	-

92	422449,71	2252587,45	Картометрический, 1,0	-
93	422390,29	2252427,92	Картометрический, 1,0	-
94	422262,20	2252294,31	Картометрический, 1,0	-
95	422081,41	2252106,90	Картометрический, 1,0	-
96	422107,89	2252066,91	Картометрический, 1,0	-
97	422062,08	2252019,88	Картометрический, 1,0	-
98	422106,97	2251858,95	Картометрический, 1,0	-
99	422244,14	2251863,14	Картометрический, 1,0	-
100	422248,44	2251617,33	Картометрический, 1,0	-
101	422173,00	2251621,03	Картометрический, 1,0	-
102	422158,97	2251622,05	Картометрический, 1,0	-
103	422125,04	2251638,03	Картометрический, 1,0	-
104	422122,04	2251637,98	Картометрический, 1,0	-
105	422115,02	2251638,99	Картометрический, 1,0	-
106	422108,97	2251642,03	Картометрический, 1,0	-
107	422104,99	2251640,97	Картометрический, 1,0	-
108	422102,97	2251642,05	Картометрический, 1,0	-
109	421973,02	2251460,04	Картометрический, 1,0	-
110	421958,99	2251399,01	Картометрический, 1,0	-
111	422048,96	2251390,96	Картометрический, 1,0	-
112	422038,99	2250853,04	Картометрический, 1,0	-
113	422017,95	2250824,05	Картометрический, 1,0	-
114	422104,96	2250796,94	Картометрический, 1,0	-
115	422136,04	2250800,94	Картометрический, 1,0	-
116	422160,02	2250818,96	Картометрический, 1,0	-
117	422184,97	2250871,04	Картометрический, 1,0	-
118	422216,96	2250911,98	Картометрический, 1,0	-
119	422267,95	2250931,05	Картометрический, 1,0	-
120	422287,96	2250970,04	Картометрический, 1,0	-
121	422297,96	2250978,96	Картометрический, 1,0	-
122	422369,01	2250894,02	Картометрический, 1,0	-
123	422463,01	2250620,03	Картометрический, 1,0	-
124	422496,04	2250526,99	Картометрический, 1,0	-
125	422585,01	2250278,06	Картометрический, 1,0	-
126	422333,00	2250148,01	Картометрический, 1,0	-
127	422196,98	2250071,99	Картометрический, 1,0	-
128	422153,97	2250039,01	Картометрический, 1,0	-
129	422078,06	2250013,03	Картометрический, 1,0	-
130	422000,05	2250001,01	Картометрический, 1,0	-
131	421992,01	2250003,00	Картометрический, 1,0	-
132	421982,96	2249997,98	Картометрический, 1,0	-
133	421979,96	2249998,05	Картометрический, 1,0	-
134	421972,18	2249998,39	Картометрический, 1,0	-
135	421735,05	2249885,00	Картометрический, 1,0	-
136	421565,97	2249795,29	Картометрический, 1,0	-
137	421579,75	2249765,58	Картометрический, 1,0	-
138	421612,49	2249745,80	Картометрический, 1,0	-
139	421654,84	2249747,74	Картометрический, 1,0	-
140	421703,03	2249752,77	Картометрический, 1,0	-
141	421716,22	2249732,83	Картометрический, 1,0	-
142	421726,69	2249708,41	Картометрический, 1,0	-
143	421731,26	2249683,89	Картометрический, 1,0	-
144	421749,15	2249668,92	Картометрический, 1,0	-
145	421760,64	2249659,18	Картометрический, 1,0	-
146	421788,13	2249634,00	Картометрический, 1,0	-

147	421791,34	2249627,93	Картометрический, 1,0	-
148	421793,44	2249620,62	Картометрический, 1,0	-
149	421794,93	2249609,53	Картометрический, 1,0	-
150	421797,93	2249586,33	Картометрический, 1,0	-
151	421761,49	2249537,77	Картометрический, 1,0	-
152	421724,66	2249508,00	Картометрический, 1,0	-
153	421707,78	2249459,71	Картометрический, 1,0	-
154	421719,89	2249430,08	Картометрический, 1,0	-
155	421742,74	2249434,19	Картометрический, 1,0	-
156	421786,09	2249466,28	Картометрический, 1,0	-
157	421853,31	2249508,95	Картометрический, 1,0	-
158	421893,12	2249508,51	Картометрический, 1,0	-
159	421913,12	2249494,91	Картометрический, 1,0	-
160	421944,29	2249453,20	Картометрический, 1,0	-
161	421981,92	2249404,04	Картометрический, 1,0	-
162	422016,07	2249379,39	Картометрический, 1,0	-
163	422080,17	2249345,62	Картометрический, 1,0	-
164	422084,19	2249344,34	Картометрический, 1,0	-
165	422170,68	2249315,44	Картометрический, 1,0	-
166	422203,95	2249251,20	Картометрический, 1,0	-
167	422209,47	2249246,72	Картометрический, 1,0	-
168	422234,20	2249220,28	Картометрический, 1,0	-
169	422272,51	2249208,48	Картометрический, 1,0	-
170	422303,45	2249207,48	Картометрический, 1,0	-
171	422374,17	2249207,60	Картометрический, 1,0	-
172	422426,07	2249178,21	Картометрический, 1,0	-
173	422459,61	2249127,31	Картометрический, 1,0	-
174	422504,08	2249088,70	Картометрический, 1,0	-
175	422554,00	2249089,52	Картометрический, 1,0	-
176	422588,76	2249085,24	Картометрический, 1,0	-
177	422604,49	2249081,36	Картометрический, 1,0	-
178	422837,47	2248948,92	Картометрический, 1,0	-
179	422942,45	2248948,41	Картометрический, 1,0	-
180	423014,89	2249271,50	Картометрический, 1,0	-
181	423260,10	2249465,06	Картометрический, 1,0	-
182	423955,96	2249824,99	Картометрический, 1,0	-
183	424517,80	2249907,10	Картометрический, 1,0	-
184	424793,33	2249940,08	Картометрический, 1,0	-
185	425051,92	2249975,81	Картометрический, 1,0	-
186	425421,37	2249872,02	Картометрический, 1,0	-
187	425642,81	2249847,17	Картометрический, 1,0	-
188	425794,67	2249857,35	Картометрический, 1,0	-
189	425915,27	2249884,10	Картометрический, 1,0	-
190	426061,70	2249925,23	Картометрический, 1,0	-
191	426272,67	2249993,31	Картометрический, 1,0	-
192	426367,16	2250034,59	Картометрический, 1,0	-
193	426524,51	2250150,93	Картометрический, 1,0	-
194	427859,22	2251224,06	Картометрический, 1,0	-
195	427988,11	2251340,66	Картометрический, 1,0	-
196	428071,11	2251368,43	Картометрический, 1,0	-
197	428468,89	2251437,63	Картометрический, 1,0	-
198	428774,21	2251486,93	Картометрический, 1,0	-
199	428874,10	2251547,08	Картометрический, 1,0	-

Режимы использования земель и градостроительные регламенты для всей территории достопримечательного места.

Осуществление деятельности и градостроительные регламенты на территории достопримечательного места, относящегося к меморативным историко-культурным ландшафтам, устанавливаются с учетом следующих *общих требований*:

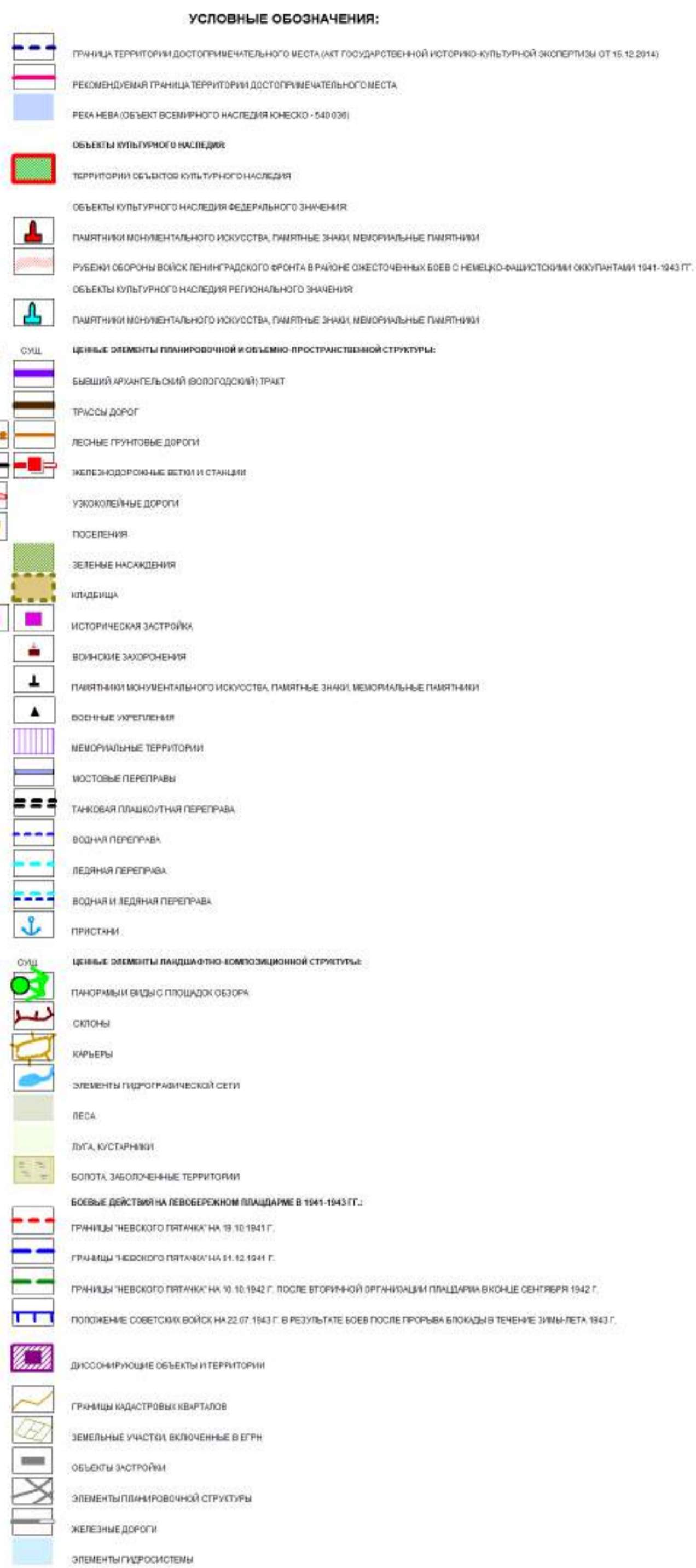
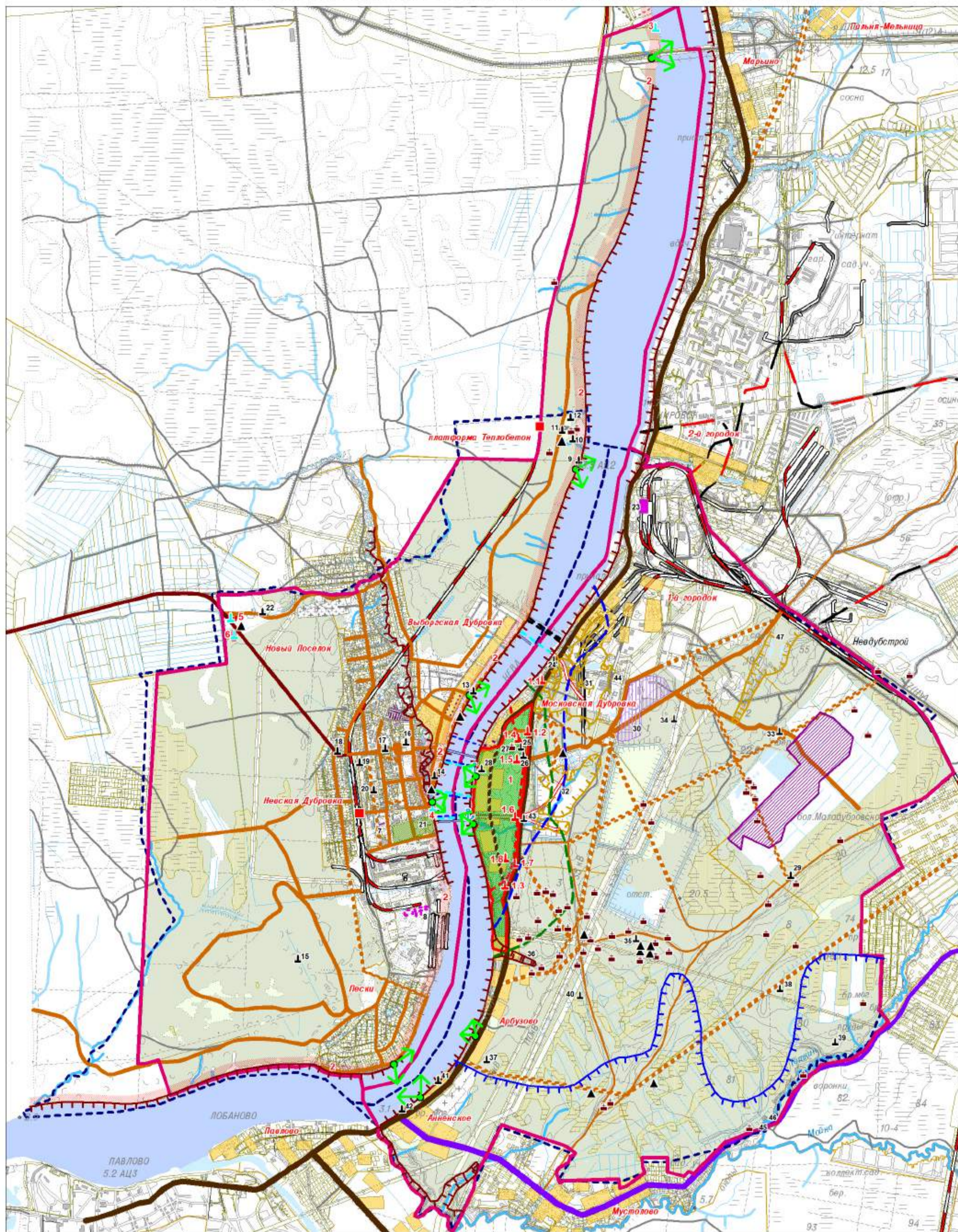
- ограничение хозяйственной деятельности, необходимое для обеспечения сохранности объекта культурного наследия, в том числе запрет или ограничение на размещение рекламы, вывесок, построек и объектов (автостоянок, временных построек, киосков, навесов и т.п.), ограничения движения транспорта и пешеходов;
- благоустройство территории, направленное на сохранение, использование и популяризацию объекта культурного наследия и его историко-градостроительной и природной среды;
- обеспечение визуального восприятия объекта культурного наследия в его исторической и природной среде;
- запрещение или ограничение любой хозяйственной деятельности, в целях сохранения композиционной связи с объектом культурного наследия, природного ландшафта, включая долины рек, водоемы, леса и открытые пространства;
- обеспечение пожарной безопасности охраняемого природного ландшафта и его защиты от динамических воздействий;
- сохранение гидрологических и экологических условий, необходимых для обеспечения сохранности и восстановления (регенерации) охраняемого природного ландшафта;
- сохранение и восстановление сложившегося в охраняемом природном ландшафте соотношения открытых и закрытых пространств в целях обеспечения визуального восприятия объекта культурного наследия в его исторической и природной среде.

Приложение № 5

к Акту по результатам государственной историко-культурной экспертизы объекта культурного наследия регионального значения – достопримечательного места «Плацдарм советских войск в битве за снятие блокады Ленинграда «Невский пяточок» - «Невская Дубровка», 1941 – 1943 г.», расположенного по адресу: территории Всеволожского и Кировского районов Ленинградской области

ИСТОРИКО-КУЛЬТУРНЫЙ ОПОРНЫЙ ПЛАН

КАРТА (СХЕМА) ИСТОРИКО-КУЛЬТУРНОГО ОПОРНОГО ПЛАНА ДОСТОПРИМЕЧАТЕЛЬНОГО МЕСТА РЕГИОНАЛЬНОГО ЗНАЧЕНИЯ
"ПЛАЦДАРМ СОВЕТСКИХ ВОЙСК В БИТВЕ ЗА СНЯТИЕ БЛОКАДЫ ЛЕНИНГРАДА "НЕВСКИЙ ПЯТАЧОК" - "НЕВСКАЯ ДУБРОВКА" МАСШТАБ 1 : 25 000



ЭКСПЛИКАЦИЯ ОБЪЕКТОВ, СВЯЗАННЫХ С БОЯМИ СОВЕТСКИХ ВОЙСК ПО СНЯТИЮ БЛОКАДЫ ЛЕНИНГРАДА:

ПРАВОБЕРЕЖНАЯ ЧАСТЬ

7. Здание АТС
8. Руины Дубровского Оумкомбината
9. Место расположения опор ЛЭП перехода через Неву
10. Место гибели майора А. Д. Гурьковского
11. Садовый из рельсов крест
12. Камень на месте установки будущего памятника защитникам Ленинграда
13. Памятник знаменам на месте деревни Выборская Дубровка
14. Памятник "Подвигу метроостровцев 1941-1943 посвящается"
15. Территория довоенного аэродрома, на котором в августе-сентябре 1941 года базировался 184-й истребительный авиационный полк ПВО
16. Памятная стела в честь 330-го стрелкового полка
17. Музей "Невский пяточок"
18. Мемориальная доска летчику А. Ф. Мисининову
19. Мемориальная доска в честь В. К. Томила
20. Мемориальная доска в честь Д. Е. Оскаленко
21. Парк им. 330-го стрелкового полка
22. Памятник Неизвестному солдату

ЛЕВОБЕРЕЖНАЯ ЧАСТЬ

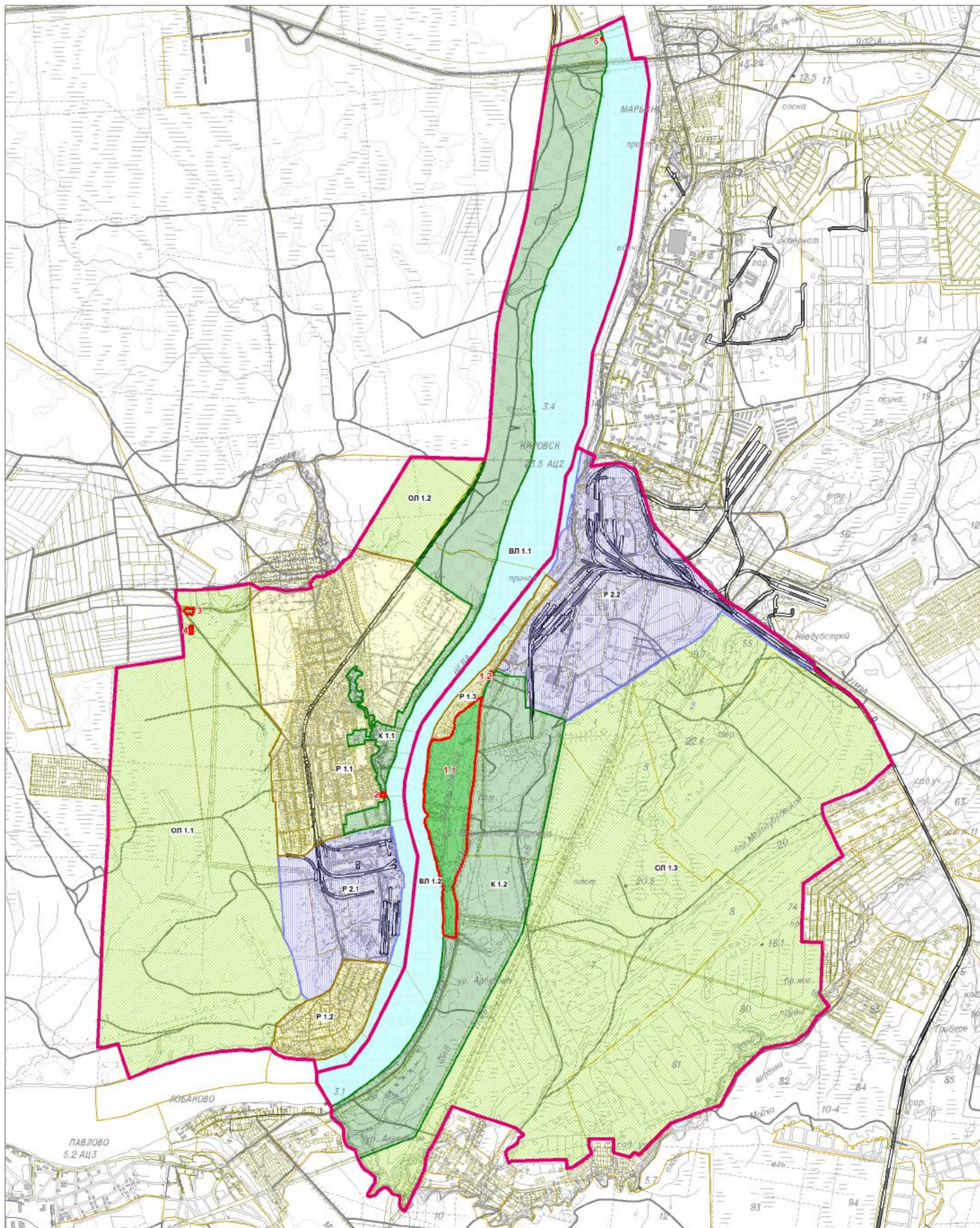
23. Дубровская ТЭЦ (Бывшая ГРЭС - 8) с кольцевым подземным железнодорожным путем и железнодорожными насыпями в г. Кировске (установлена мемориальная доска в честь освобождения Дубровской ГРЭС-8)
24. Памятник Петру I
25. Часовня Георгия Победоносца
26. Стела малолетним узникам концлагеря
27. Интернациональная Аллея Памяти
28. Поклонный крест
29. Памятное место
30. Роша Огурниа. Место гибели десантной группы капитана Дубина, первого героя Невского Пятачка
31. Карьер Северный
32. Карьер Южный
33. Зольная сопка
34. Развалены электростанции
35. Высота 22,0 с разветвленной траншейной системой место подвига Героя Советского Союза И.Ф. Щукина
36. Овраг "Восточная ложина"
37. Опорный пункт "Рубеж Массальского" и часть урочища село Анненское
38. Немецкий опорный пункт № 9
39. Немецкий опорный пункт № 11
40. Немецкий опорный пункт "Finger" ("Палец")
41. Район пристани в селе Анненское. Место высадки десантов в 1941-1942 и форсирования Невы по льду в феврале 1943 г.
42. Район церкви в селе Анненское
43. Шпг с кладбищем "Слава Героям Невского Пятачка"
44. Довоенное кладбище Первого Городка, на котором во время боевых действий проводились захоронения наших солдат
45. Бетонный мост через Теткин ручей на Архангельском тракте
46. Бульварные устои разрушенного моста через Теткин ручей на Архангельском тракте
47. Довоенный песчаный карьер с насыпью, возле Зольной сопки

Приложение № 6

к Акту по результатам государственной историко-культурной экспертизы объекта культурного наследия регионального значения – достопримечательного места «Плацдарм советских войск в битве за снятие блокады Ленинграда «Невский пятачок» - «Невская Дубровка», 1941 – 1943 г.», расположенного по адресу: территории Всеволожского и Кировского районов Ленинградской области

**ТРЕБОВАНИЯ К ОСУЩЕСТВЛЕНИЮ ДЕЯТЕЛЬНОСТИ И
ГРАДОСТРОИТЕЛЬНЫМ РЕГЛАМЕНТАМ В ГРАНИЦАХ ТЕРРИТОРИИ
ДОСТОПРИМЕЧАТЕЛЬНОГО МЕСТА**

КАРТА (СХЕМА) ТРЕБОВАНИЙ К ОСУЩЕСТВЛЕНИЮ ДЕЯТЕЛЬНОСТИ И ГРАДОСТРОИТЕЛЬНЫМ РЕГЛАМЕНТАМ В ГРАНИЦАХ ТЕРРИТОРИИ ДОСТОПРИМЕЧАТЕЛЬНОГО МЕСТА РЕГИОНАЛЬНОГО ЗНАЧЕНИЯ "ПЛАЦДАРМ СОВЕТСКИХ ВОЙСК В БИТВЕ ЗА СНЯТИЕ БЛОКАДЫ ЛЕНИНГРАДА "НЕВСКИЙ ПЯТАЧОК" - "НЕВСКАЯ ДУБРОВКА" МАСШТАБ 1 : 25 000



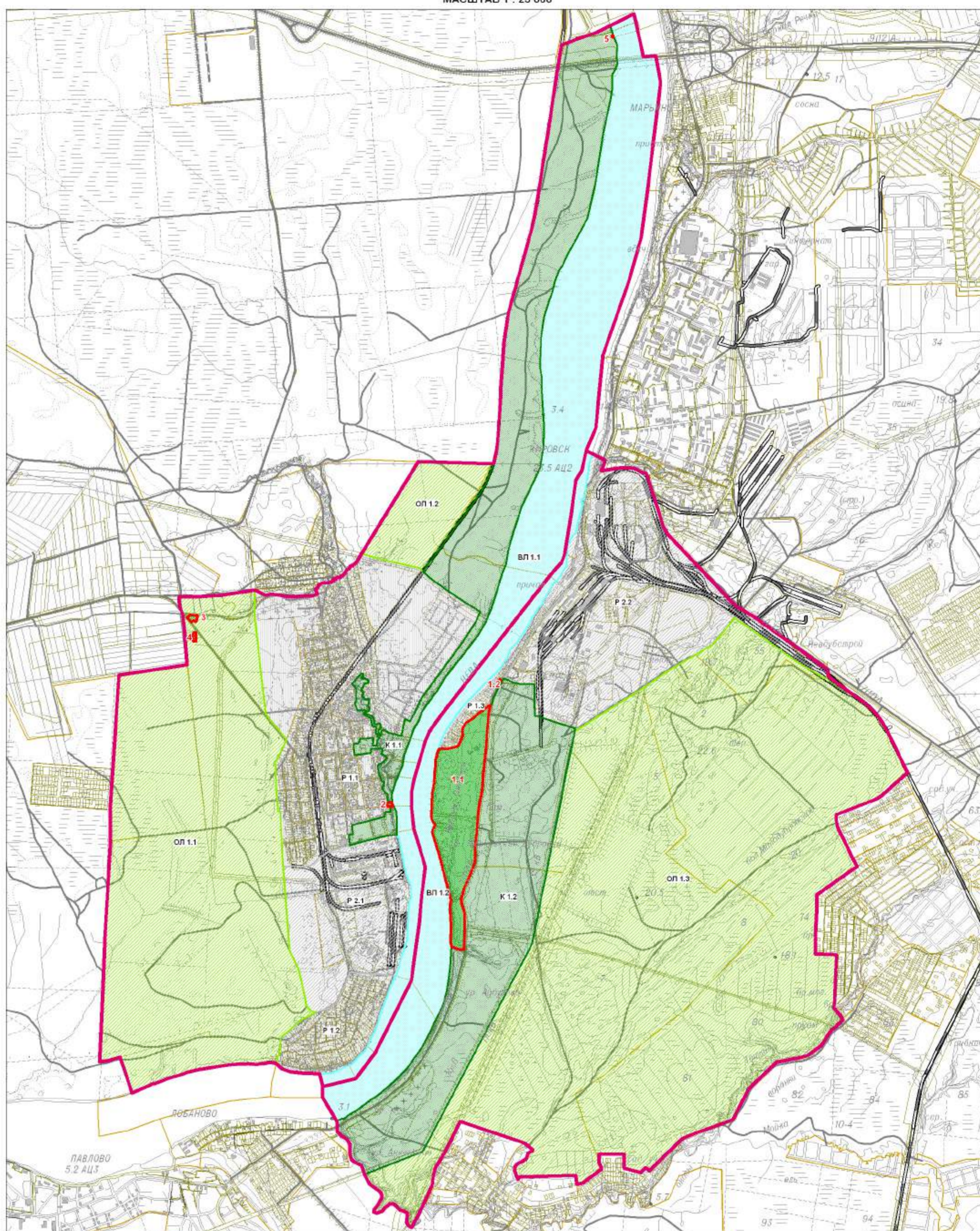
УСЛОВНЫЕ ОБОЗНАЧЕНИЯ

- ПЛАЦДАРМ ДОСТОПРИМЕЧАТЕЛЬНОГО МЕСТА
- ТЕРРИТОРИЯ ОБЪЕКТА КУЛЬТУРНОГО НАСЛЕДИЯ
- ЗОНА ЗАСТРОЙКИ КУЛЬТУРНОГО НАСЛЕДИЯ ФЕДЕРАЛЬНОГО ЗНАЧЕНИЯ (К 1)
- ЗОНА ЗАСТРОЙКИ КУЛЬТУРНОГО НАСЛЕДИЯ РЕГИОНАЛЬНОГО ЗНАЧЕНИЯ (К 2)
- ЗОНА ЗАСТРОЙКИ ТРАДИЦИОННОЙ ЗАСТРОЙКИ (Л 1)
- ЗОНА ЗАСТРОЙКИ ТРАДИЦИОННОЙ ЗАСТРОЙКИ (Л 2)
- ТРАДИЦИОННЫЕ ЗАСТРОЙКИ
- ЗАЩИЩЕННЫЕ УЧАСТКИ ВОЗЛОЖЕННЫЕ ОБЪЕКТЫ ИСТОРИИ
- ОБЪЕКТЫ ИСТОРИИ
- ЗАЩИЩЕННЫЕ ВОЗЛОЖЕННЫЕ СТРУКТУРЫ
- МОДЕЛЬНЫЕ ДОРОЖИ

ЭКСПЛИКАЦИЯ ОБЪЕКТОВ КУЛЬТУРНОГО НАСЛЕДИЯ

- ОБЪЕКТЫ КУЛЬТУРНОГО НАСЛЕДИЯ ФЕДЕРАЛЬНОГО ЗНАЧЕНИЯ:**
 Ансамбль "Зеленый пояс Славы Ленинграда": Памятник "Невский пяточок"
- 1.1. Участок 1
 - 1.2. Участок 2. Артиллерийское орудие
 - 2. Памятник - дот и орудийная площадка на рубеже обороны советских войск в 1941-43 гг.
- ОБЪЕКТЫ КУЛЬТУРНОГО НАСЛЕДИЯ РЕГИОНАЛЬНОГО ЗНАЧЕНИЯ:**
- 3. Братское кладбище советских воинов, погибших в 1941-44 гг., среди них - Герой Советского Союза: Оскапенко Дмитрий Ефимович (1920-1943)
 - 4. Противотанковые надолбы в зоне, где в 1941-1942 гг. находились рубежи обороны советских войск
 - 5. Памятный знак - "Винтовка", на рубеже обороны советских войск в 1941-43 гг.

КАРТА (СХЕМА) ТРЕБОВАНИЙ К ОСУЩЕСТВЛЕНИЮ ДЕЯТЕЛЬНОСТИ И ГРАДОСТРОИТЕЛЬНЫМ РЕГЛАМЕНТАМ ТЕРРИТОРИЙ,
НЕ ПРЕДНАЗНАЧЕННЫХ ПОД ЗАСТРОЙКУ, В ГРАНИЦАХ ТЕРРИТОРИИ ДОСТОПРИМЕЧАТЕЛЬНОГО МЕСТА
РЕГИОНАЛЬНОГО ЗНАЧЕНИЯ "ПЛАЦДАРМ СОВЕТСКИХ ВОЙСК В БИТВЕ ЗА СНЯТИЕ БЛОКАДЫ ЛЕНИНГРАДА "НЕВСКИЙ ПЯТАЧОК" - "НЕВСКАЯ ДУБРОВКА".
МАСШТАБ 1 : 25 000



УСЛОВНЫЕ ОБОЗНАЧЕНИЯ

	Граница достопримечательного места
	Территория объектов культурного наследия
	Зона историко-культурного мемориального ландшафта (режим К 1)
	Зона историко-культурного мемориального ландшафта (режим ОП 1)
	Зона защитного режима (режим ВЛ 1)
	Зона заповедной территории (режим Р 1)
	Зона заповедной территории (режим Р 2)
	Транзитно-административный коридор
	Земельные участки, расположенные в пути
	Объекты застройки
	Элементы планировки основной структуры
	Железные дороги

ЭКСПЛИКАЦИЯ ОБЪЕКТОВ КУЛЬТУРНОГО НАСЛЕДИЯ

ОБЪЕКТЫ КУЛЬТУРНОГО НАСЛЕДИЯ ФЕДЕРАЛЬНОГО ЗНАЧЕНИЯ:

Ансамбль "Зеленый пояс Славы Ленинграда"; Памятник "Невский пятак"

1.1. Участок 1

1.2. Участок 2. Артиллерийское орудие

2. Памятник - дот и орудийная площадка на рубеже обороны советских войск в 1941-43 гг.

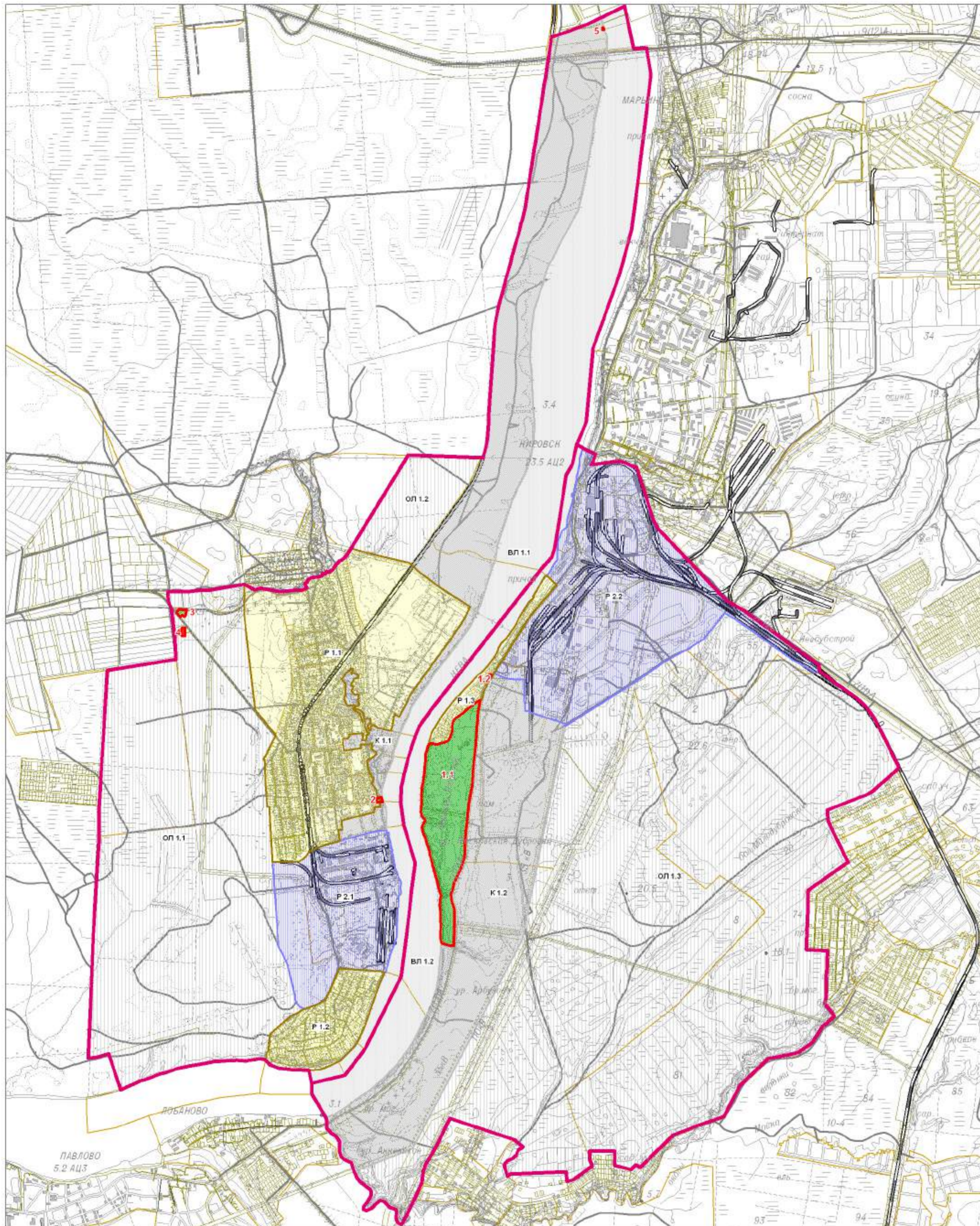
ОБЪЕКТЫ КУЛЬТУРНОГО НАСЛЕДИЯ РЕГИОНАЛЬНОГО ЗНАЧЕНИЯ:

3. Братские кладбища советских воинов, погибших в 1941-44 гг., среди них - Герой Советского Союза, Оскалено Дмитрий Ефинович (1920-1943)

4. Противотанковые надолбы в зоне, где в 1941-1943 гг. находились рубежи обороны советских войск

5. Памятный знак - "Вышка", на рубеже обороны советских войск в 1941-43 гг.

КАРТА (СХЕМА) ТРЕБОВАНИЙ К ОСУЩЕСТВЛЕНИЮ ДЕЯТЕЛЬНОСТИ И ГРАДОСТРОИТЕЛЬНЫМ РЕГЛАМЕНТАМ
 ДЛЯ НАСЕЛЕННЫХ ПУНКТОВ И ТЕРРИТОРИЙ, ПРЕДНАЗНАЧЕННЫХ ПОД ЗАСТРОЙКУ, В ГРАНИЦАХ ТЕРРИТОРИИ ДОСТОПРИМЕЧАТЕЛЬНОГО МЕСТА
 РЕГИОНАЛЬНОГО ЗНАЧЕНИЯ "ПЛАЦДАРМ СОВЕТСКИХ ВОЙСК В БИТВЕ ЗА СНЯТИЕ БЛОКАДЫ ЛЕНИНГРАДА "НЕВСКИЙ ПЯТАЧОК" - "НЕВСКАЯ ДУБРОВКА",
 МАСШТАБ 1 : 25 000



УСЛОВНЫЕ ОБОЗНАЧЕНИЯ



ЭКСПЛИКАЦИЯ ОБЪЕКТОВ КУЛЬТУРНОГО НАСЛЕДИЯ

ОБЪЕКТЫ КУЛЬТУРНОГО НАСЛЕДИЯ ФЕДЕРАЛЬНОГО ЗНАЧЕНИЯ:

Ассамблея "Зеленый пояс Ленинграда"; Памятник "Невский пятючок"

1.1. Участок 1

1.2. Участок 2. Артеллерийское орудие

2. Памятник - дот и орудийная площадка на рубеже обороны советских войск в 1941-43 гг.

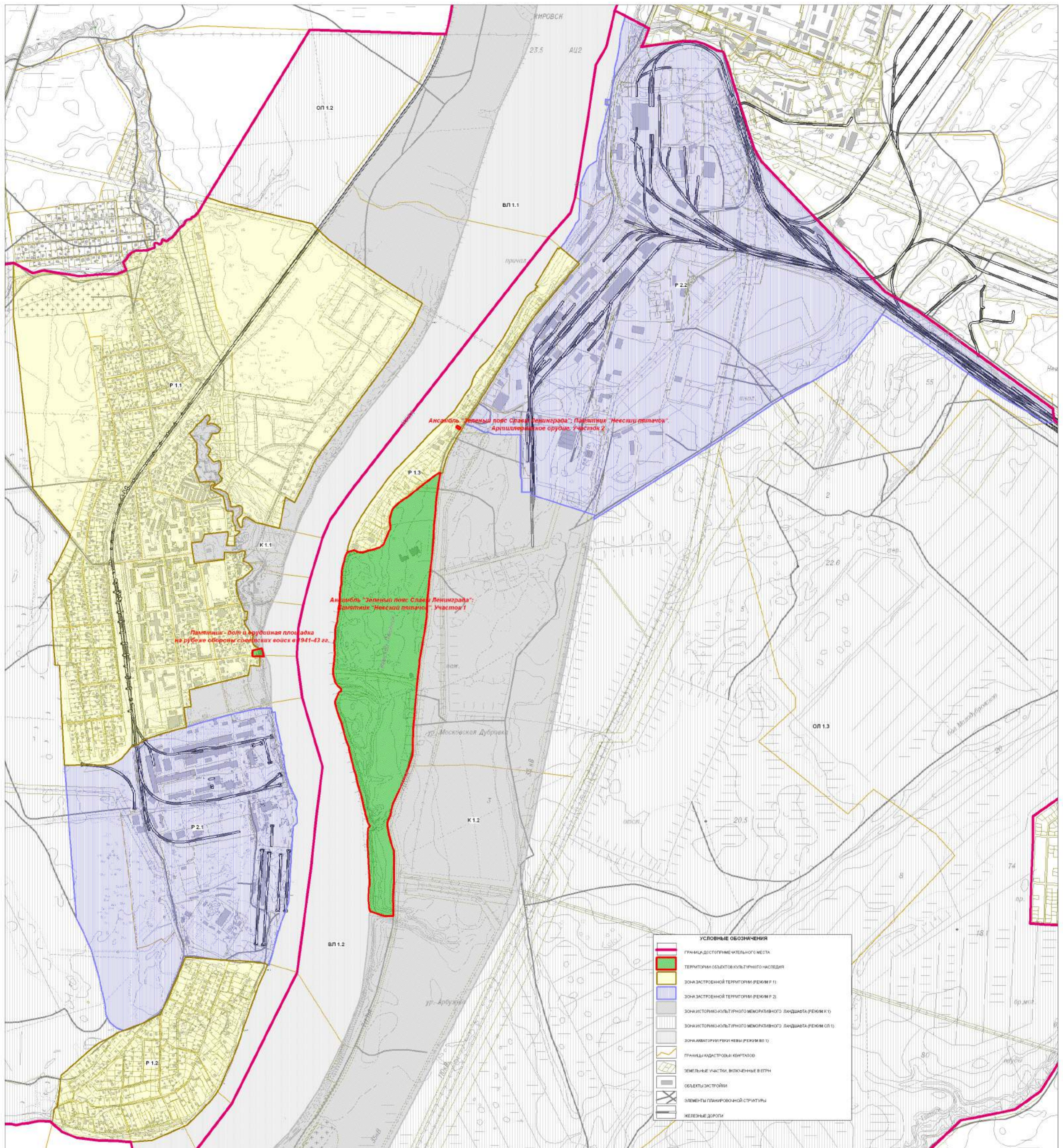
ОБЪЕКТЫ КУЛЬТУРНОГО НАСЛЕДИЯ РЕГИОНАЛЬНОГО ЗНАЧЕНИЯ:

3. Братское кладбище советских воинов, погибших в 1941-44 гг., среди них - Герой Советского Союза: Оскаренко Дмитрий Ефимович (1920-1943)

4. Противотанковые надолбы в зоне, где в 1941-1943гг. находились рубежи обороны советских войск

5. Памятный знак - "Финляк", на рубеже обороны советских войск в 1941-43 гг.

КАРТА (СХЕМА) ТРЕБОВАНИЙ К ОСУЩЕСТВЛЕНИЮ ДЕЯТЕЛЬНОСТИ И ГРАДОСТРОИТЕЛЬНЫМ РЕГЛАМЕНТАМ
 ДЛЯ НАСЕЛЕННЫХ ПУНКТОВ И ТЕРРИТОРИЙ, ПРЕДНАЗНАЧЕННЫХ ПОД ЗАСТРОЙКУ, В ГРАНИЦАХ ТЕРРИТОРИИ ДОСТОПРИМЕЧАТЕЛЬНОГО МЕСТА
 РЕГИОНАЛЬНОГО ЗНАЧЕНИЯ "ПЛАЦДАРМ СОВЕТСКИХ ВОЙСК В БИТВЕ ЗА СНЯТИЕ БЛОКАДЫ ЛЕНИНГРАДА "НЕВСКИЙ ПЯТАЧОК" - "НЕВСКАЯ ДУБРОВКА".
 МАСШТАБ 1 : 10 000



**Требования к осуществлению деятельности и градостроительным регламентам
для территорий, не предназначенных под застройку,
в границах достопримечательного места.**

Специальные требования в границах участка с режимом использования земель – К 1 (участок К 1.1) – зона консервации меморативного историко-культурного ландшафта представляет собой территорию, сложившуюся в границах панорамного визуального восприятия исторического ядра достопримечательного места. Ядром правобережной части достопримечательного места является прибрежная территория поселка городского типа Дубровка, представляющая собой ценный природный ландшафт, состоящий из узкой береговой линии рубежа обороны Ленинграда с крутыми склонами, сохранившимися фрагментами оборонительных сооружений, воинскими захоронениями и мемориальными памятниками.

Допускается:

- обеспечение физической и объемно-пространственной сохранности территорий как наиболее значимых, с точки зрения полноты понимания образа исторического пространства, где происходили события по подготовке и реализации военной операции «Искра» - прорыва блокады Ленинграда;
- сохранение и восстановление элементов исторического и природного ландшафта, особенностей рельефа, лесных территорий и открытых участков, склонов оврагов и долин рек и ручьев;
- обустройство и сохранение мемориальных объектов;
- сохранение и восстановление элементов исторического и природного ландшафта, особенностей рельефа, лесных территорий и открытых участков, склонов оврагов и долин рек и ручьев;
- сохранение и восстановление основных путей обзора характерных панорам памятника;
- реконструкция фортификационных сооружений (оборонительных укреплений) с элементами музеефикации на основе научно-проектной документации при

участии музея-заповедника и согласованной с исполнительным органом государственной власти Ленинградской области, уполномоченный в сфере сохранения, использования, популяризации и государственной охраны объектов культурного наследия;

- вынос, перекладку воздушных линий электропередач или подземных коммуникаций, перенос или прокладку кабелей линий связи, электроснабжения в соответствии с проектами, имеющими положительное заключение исполнительного органа государственной власти Ленинградской области, уполномоченного в сфере сохранения, использования, популяризации и государственной охраны объектов культурного наследия;
- реконструкция проезжей части дорог и тротуаров, строительство велосипедных и пешеходных дорожек, устройство благоустроенных туристических маршрутов с возможностью устройства доступной связи обоих участков достопримечательного места;
- сооружение малых архитектурных форм, фотостендов, информационных площадок на пути туристического маршрута; параметры временных строений, сооружений, размещаемых в зоне, не должны превышать следующих значений:

площадь – 10 кв. м;

высота – 3 м.

- параметры формата рекламного (информационного) поля отдельно стоящих рекламных и информационных конструкций, за исключением рекламных и информационных тумб, не должны превышать следующих значений:

ширина – 2 м;

высота – 2,5 м.

Не допускается:

- изменение видов разрешенного использования земель;
- отвод земельных участков для капитального строительства зданий и сооружений;
- добыча полезных ископаемых, бурение скважин;

- осуществление мелиоративных, лесоустроительных, хозяйственных и иных работ без соответствующего проекта, получившего положительное заключение исполнительного органа государственной власти Ленинградской области, уполномоченного в сфере сохранения, использования, популяризации и государственной охраны объектов культурного наследия;
- самовольная посадка и вырубка деревьев, распашка склонов оврагов и речных долин;
- загрязнение почв, грунтовых и подземных вод, поверхностных стоков;
- устройство сплошных ограждений, нарушающих исторический характер ландшафта, основные видовые связи, трассы панорамного обзора территории достопримечательного места;
- изменение гидрологических условий при прокладке коммуникаций, благоустройстве территории поймы рек.
- проектирование объектов инфраструктуры музея-заповедника при отсутствии 2-х и более вариантов архитектурно-планировочных решений выбранных на конкурсной основе;
- поисковые и археологические исследования без специального разрешения (открытого листа).
- осуществление хозяйственной деятельности, опасной или вредной для мемориализации культурного ландшафта, разрушающей его жизнеспособность в целом и устойчивость его отдельных компонентов в сложившейся экологической и исторической пространственной среде достопримечательного места.

Специальные требования в границах участка с режимом использования земель – ОЛ 1 (участки ОЛ 1.1 и ОЛ 1.2) – зона незастроенных территорий меморативного историко-культурного ландшафта на землях лесного, водного фондов и землях запаса, сохранившие физические и меморативные свидетельства исторических событий, связанных с освобождением Ленинграда от блокады.

Допускается:

- проведение мероприятий, направленных на сохранение и воссоздание элементов историко-культурного ландшафта, особенностей рельефа, гидрографии, выявление исторических трасс дорог, расчистка русел рек и ручьев, защита сельскохозяйственных угодий, луговых и береговых территорий от оползней, размыва и заболачивания, укрепление склонов оврагов, с применением натуральных материалов и технологий;
- мероприятия по сохранению и восстановлению (регенерации) природной среды, благоустройству, установке мемориальных знаков и монументов, информационных и рекламных конструкций, размещению временных строений и сооружений, устройство пешеходных дорожек, смотровых площадок и мостиков через ручьи и реки, установку малых архитектурных форм, устройство сети велосипедных дорожек, реконструкция инженерных сетей, на основании проектов, получивших положительное заключение исполнительного органа государственной власти Ленинградской области, уполномоченного в сфере сохранения, использования, популяризации и государственной охраны объектов культурного наследия
- организация и проведение поисковой работы общественно-государственными объединениями, уполномоченными на проведение такой работы;
- параметры временных строений, сооружений, размещаемых в зоне, не должны превышать следующих значений:

площадь – 10 кв. м;

высота – 3 м.

(Ограничения, установленные настоящим пунктом, не распространяются на случаи установки временных строений и сооружений на срок проведения публичных мероприятий);

- параметры формата рекламного (информационного) поля отдельно стоящих рекламных и информационных конструкций, за исключением рекламных и информационных тумб, не должны превышать следующих значений:

ширина – 2 м;

высота – 2,5 м.

Не допускается:

- отвод земельных участков под капитальное строительство;
- деятельность, разрушающая целостность сложившегося историко-культурного ландшафтного комплекса;
- размещение объектов, оказывающих негативное воздействие на окружающую среду, I, II и III категории в соответствии с Федеральным законом от 10.01.2002 № 7-ФЗ «Об охране окружающей среды»;
- добыча полезных ископаемых, бурение скважин;
- осуществление мелиоративных, лесоустроительных, хозяйственных и иных работ без соответствующего проекта, получившего положительное заключение исполнительного органа государственной власти Ленинградской области, уполномоченного в сфере сохранения, использования, популяризации и государственной охраны объектов культурного наследия;
- самовольная посадка и вырубка деревьев, распашка склонов оврагов и речных долин;
- загрязнение почв, грунтовых и подземных вод, поверхностных стоков;
- археологические исследования без специального разрешения (открытого листа).

Специальные требования в границах участка с режимом использования земель – ВЛ 1 (участок ВЛ 1.1) – зона акватории реки Невы и ее естественных берегов в границе достопримечательного места.

Допускается:

- восстановление и сохранение русла реки Невы и естественной береговой линии, составляющих предмет охраны Достопримечательного места;
- проведение подводных поисковых и археологических исследований акватории;
- устройство причалов для туристических маломерных судов для связи между берегами достопримечательного места.

Не допускается:

- загрязнение акватории и устройство диких пляжей на берегах.

Для незастроенных территорий градостроительный регламент не устанавливается.

Требования к осуществлению деятельности и градостроительным регламентам для населенных пунктов и территорий, предназначенных под застройку, в границах территории достопримечательного места.

Специальные требования в границах участка с режимом использования земель – Р 1 (участки Р 1.1, Р 1.2) – земли в границах населенных пунктов поселка городского типа Дубровка и поселка Пески, регламентируемые утвержденными в 2015 году правилами землепользования и застройки поселка городского типа Дубровка.

Допускается:

- строительство и капитальный ремонт объектов с сохранением параметров сложившегося комплекса застройки, в соответствии с утвержденными правилами землепользования и застройки, без увеличения существующих высотных и плановых габаритов;
- развитие системы озеленения и благоустройства рекреационных территорий;
- снос диссонирующих объектов или оптимизация их объемно-планировочного решения в целях их полной или частичной адаптации к характеристикам историко-культурного меморативного ландшафта и условиям визуального восприятия объекта культурного наследия путем устройства зеленой кулисы вокруг территории и применением коричневых, зелёных, бежевых цветовых тонов в отделке фасадов и коричневых и зелёных цветовых тонов для кровель.

Не допускается:

- изменение разрешенного вида использования земель;
- увеличение высотных и плановых габаритов застройки, предусмотренных правилами землепользования и застройки;

- деятельность, разрушающая целостность восприятия сложившегося историко-культурного меморативного ландшафта;
- выделение земельных участков для капитального строительства зданий и сооружений, проектирование зданий и сооружений без согласования с исполнительным органом государственной власти Ленинградской области, уполномоченным в сфере сохранения, использования, популяризации и государственной охраны объектов культурного наследия.

Специальные требования в границах участка с режимом использования земель – Р 2 (участок Р 2.1) – земли промышленности и транспорта, с включением объектов общественно-деловой застройки, регламентируемые утвержденными в 2015 году правилами землепользования и застройки для поселка городского типа Дубровка.

Допускается:

- строительство и капитальный ремонт объектов с сохранением параметров сложившегося комплекса застройки, в соответствии с утвержденными правилами землепользования и застройки, без увеличения существующих высотных и плановых габаритов;
- снос диссонирующих объектов или оптимизация их объемно-планировочного решения в целях их полной или частичной адаптации к характеристикам историко-культурного меморативного ландшафта и условиям визуального восприятия объекта культурного наследия путем устройства зеленой кулисы вдоль берега Невы и применением коричневых, зелёных, бежевых цветовых тонов в отделке фасадов и коричневых и зелёных цветовых тонов для кровель.

Не допускается:

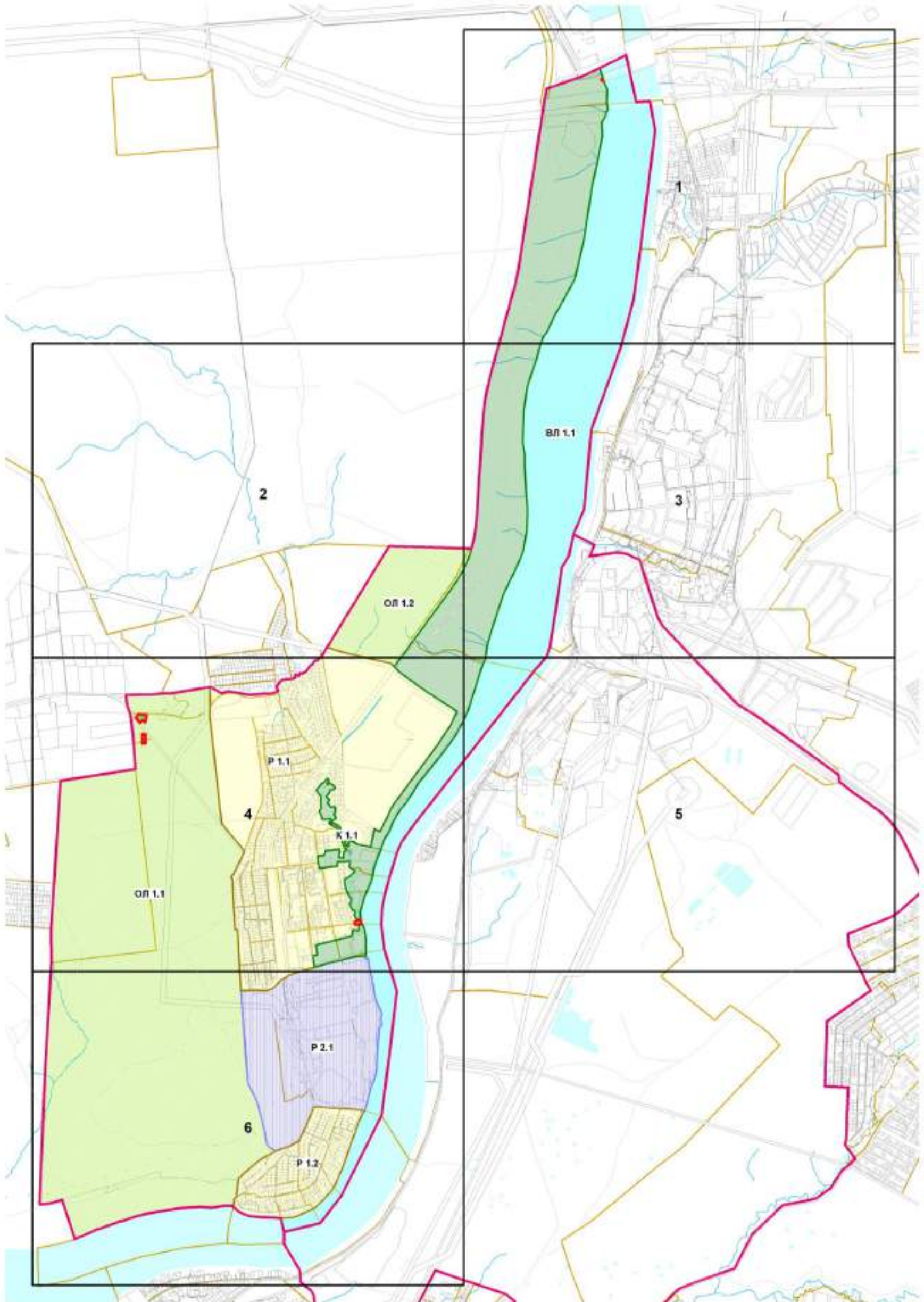
- изменение разрешенного вида использования земель;
- увеличение высотных и плановых габаритов застройки, предусмотренных правилами землепользования и застройки;

- размещение объектов, оказывающих негативное воздействие на окружающую среду, I, II и III категории в соответствии с Федеральным законом от 10.01.2002 № 7-ФЗ «Об охране окружающей среды»;
- для промышленных объектов перефилирование производства без согласования с исполнительным органом государственной власти Ленинградской области, уполномоченным в сфере сохранения, использования, популяризации и государственной охраны объектов культурного наследия
- деятельность, разрушающая целостность восприятия сложившегося историко-культурного меморативного ландшафта.

**КАРТА (СХЕМА) ТРЕБОВАНИЙ К ОСУЩЕСТВЛЕНИЮ ДЕЯТЕЛЬНОСТИ И
ГРАДОСТРОИТЕЛЬНЫМ РЕГЛАМЕНТАМ В ГРАНИЦАХ ТЕРРИТОРИИ
ДОСТОПРИМЕЧАТЕЛЬНОГО МЕСТА РЕГИОНАЛЬНОГО ЗНАЧЕНИЯ
"ПЛАЦДАРМ СОВЕТСКИХ ВОЙСК В БИТВЕ ЗА СНЯТИЕ БЛОКАДЫ
ЛЕНИНГРАДА "НЕВСКИЙ ПЯТАЧОК" - "НЕВСКАЯ ДУБРОВКА"
МАСШТАБ 1 : 10 000**













КАРТА (СХЕМА) ТРЕБОВАНИЙ К ОСУЩЕСТВЛЕНИЮ ДЕЯТЕЛЬНОСТИ И ГРАДОСТРОИТЕЛЬНЫМ РЕГЛАМЕНТАМ В ГРАНИЦАХ ТЕРРИТОРИИ
ДОСТОПРИМЕЧАТЕЛЬНОГО МЕСТА РЕГИОНАЛЬНОГО ЗНАЧЕНИЯ
"ПЛАЦДАРМ СОВЕТСКИХ ВОЙСК В БИТВЕ ЗА СНЯТИЕ БЛОКАДЫ ЛЕНИНГРАДА "НЕВСКИЙ ПЯТАЧОК" - "НЕВСКАЯ ДУБРОВКА" (ПРАВОБЕРЕЖНАЯ ЧАСТЬ)

СХЕМА РАСКЛАДКИ ЛИСТОВ

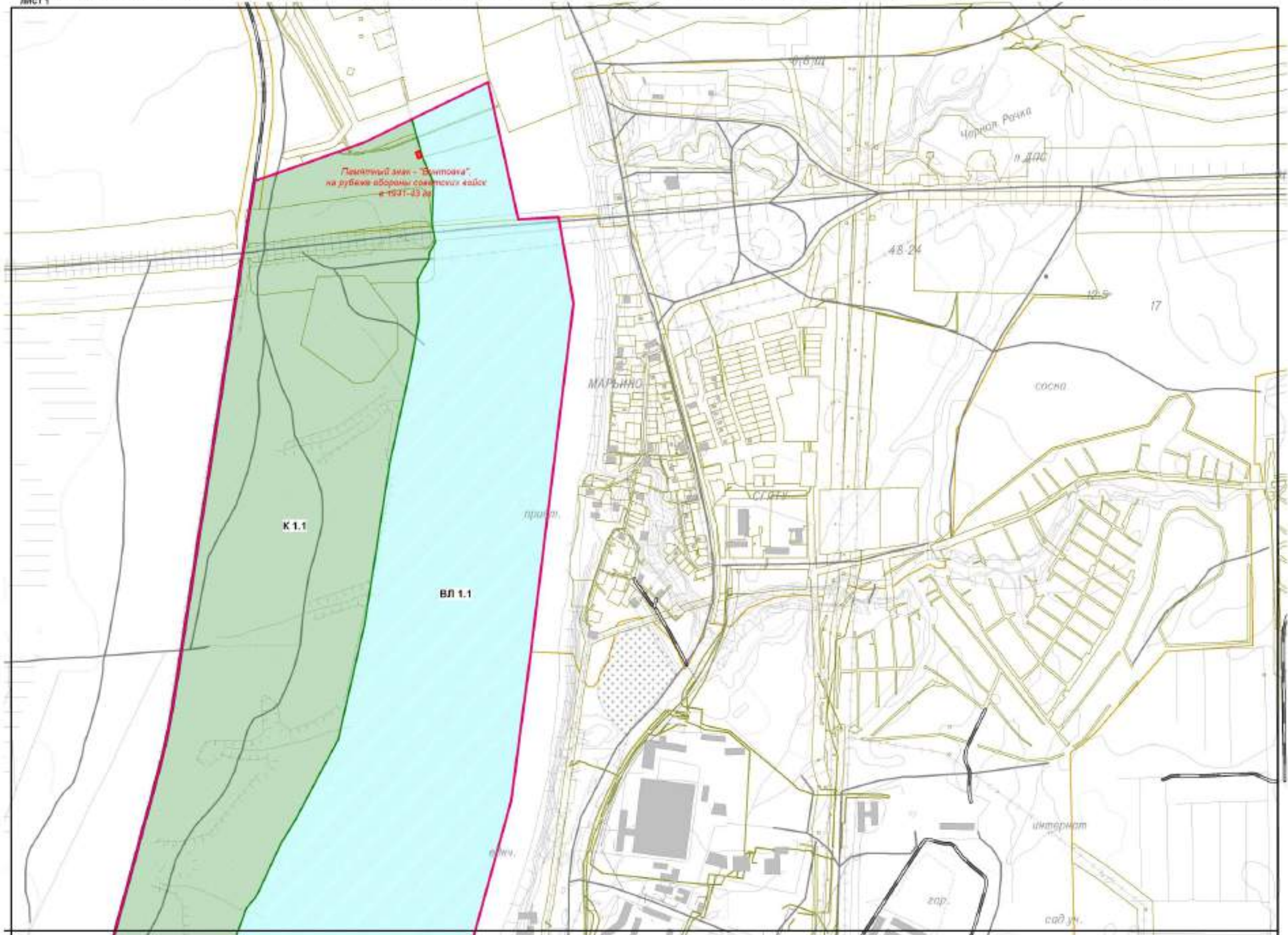


КАРТА (СХЕМА) ТРЕБОВАНИЙ К ОСУЩЕСТВЛЕНИЮ ДЕЯТЕЛЬНОСТИ И ГРАДОСТРОИТЕЛЬНЫМ РЕГЛАМЕНТАМ В ГРАНИЦАХ ТЕРРИТОРИИ
ДОСТОПРИМЕЧАТЕЛЬНОГО МЕСТА РЕГИОНАЛЬНОГО ЗНАЧЕНИЯ
"ПЛАЦДАРМ СОВЕТСКИХ ВОЙСК В БИТВЕ ЗА СНЯТИЕ БЛОКАДЫ ЛЕНИНГРАДА "НЕВСКИЙ ПЯТАЧОК" - "НЕВСКАЯ ДУБРОВКА" (ПРАВОБЕРЕЖНАЯ ЧАСТЬ)

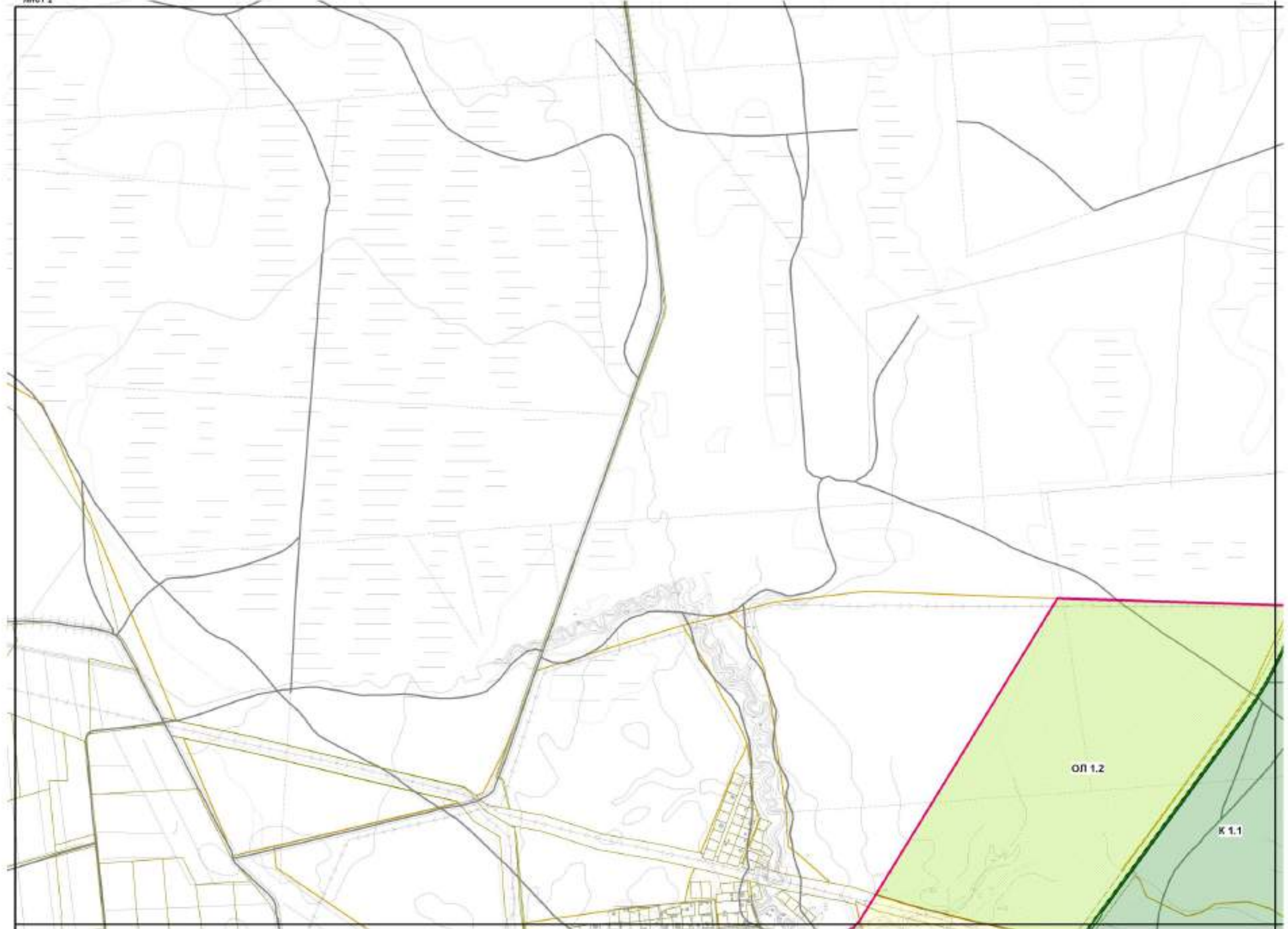
УСЛОВНЫЕ ОБОЗНАЧЕНИЯ

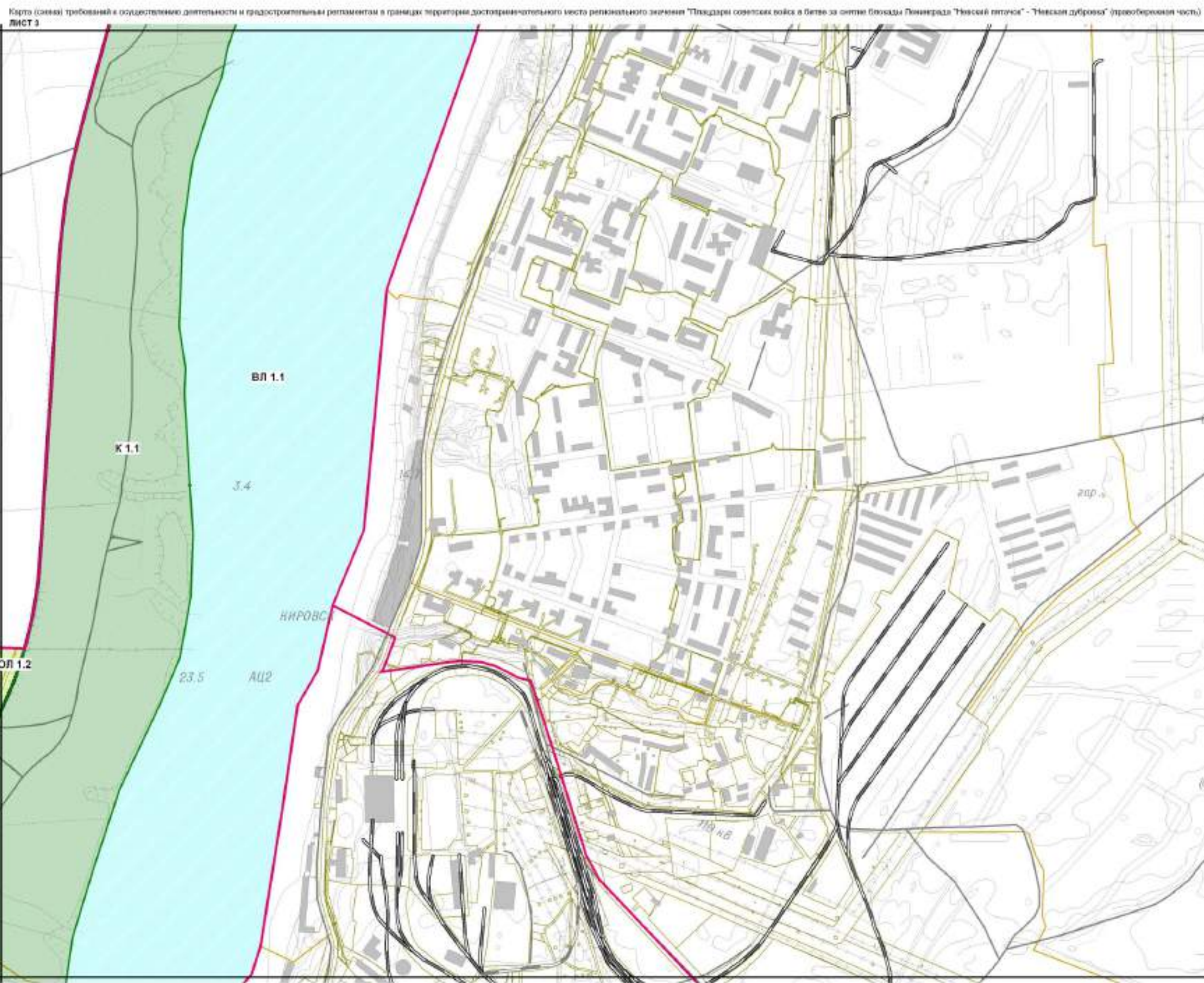
	ГРАНИЦА ТЕРРИТОРИИ ДОСТОПРИМЕЧАТЕЛЬНОГО МЕСТА
	ТЕРРИТОРИИ ОБЪЕКТОВ КУЛЬТУРНОГО НАСЛЕДИЯ
	ТЕРРИТОРИИ НЕ ПРЕДНАЗНАЧЕННЫЕ ПОД ЗАСТРОЙКУ
	ЗОНА ИСТОРИКО-КУЛЬТУРНОГО МЕМОРИАЛЬНОГО ЛАНДШАФТА (РЕЖИМ К 1)
	ЗОНА ИСТОРИКО-КУЛЬТУРНОГО МЕМОРИАЛЬНОГО ЛАНДШАФТА (РЕЖИМ ОБ 1)
	ЗОНА АКВАТОРИИ РЕЖИМ ОБ 1
	ТЕРРИТОРИИ ПРЕДНАЗНАЧЕННЫЕ ПОД ЗАСТРОЙКУ
	ЗОНА ЗАСТРОЕННОЙ И ПРЕДНАЗНАЧЕННОЙ ПОД ЗАСТРОЙКУ ТЕРРИТОРИИ (РЕЖИМ П 1)
	ЗОНА ЗАСТРОЕННОЙ И ПРЕДНАЗНАЧЕННОЙ ПОД ЗАСТРОЙКУ ТЕРРИТОРИИ (РЕЖИМ П 2)
	ГРАНИЦЫ КАДАСТРОВЫХ КВАРТАЛОВ
	ЗЕМЕЛЬНЫЕ УЧАСТКИ, ВКЛЮЧЕННЫЕ В ЕГРН
	ОБЪЕКТЫ ЗАСТРОЙКИ
	ЭЛЕМЕНТЫ ПЛАНИРОВОЧНОЙ СТРУКТУРЫ
	ЖЕЛЕЗНЫЕ ДОРОГИ

Карта (слева) требований к осуществлению деятельности и предосторожностям регламентам в границах территории достопримечательного места регионального значения "Полкдары советских войск в битве за озеро близыды Ленинграда "Нивский питомец" - "Нивский дубровец" (правобережная часть)
 ЛИСТ 1

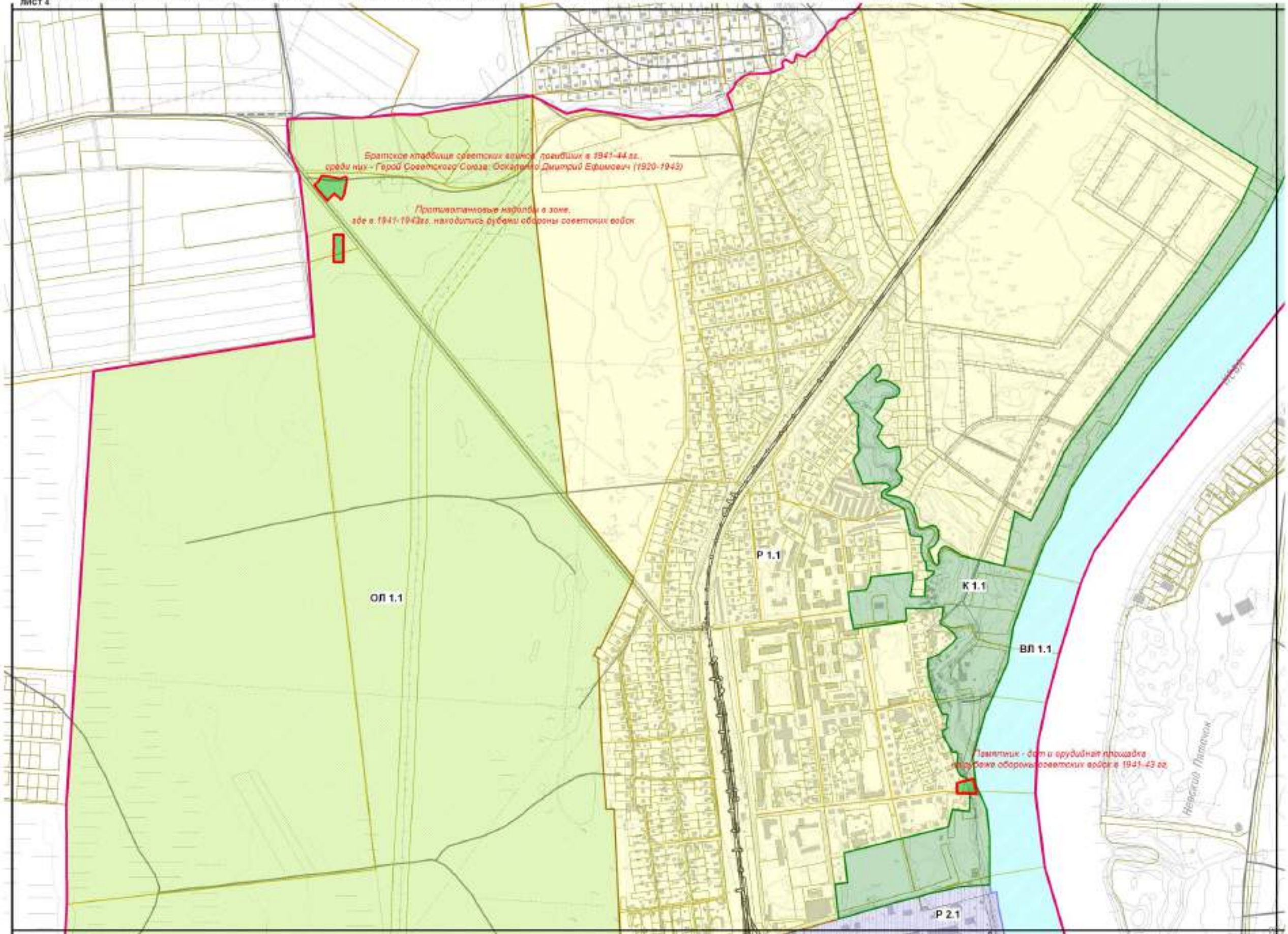


Карта (слева) требований к осуществлению деятельности и градостроительных регламентам в границах территории достопримечательного места регионального значения "Полкдары советских войск в битве за озеро близ о.ды Ломовград "Нивский питомец" - "Нивский дубровик" (правобережная часть)
Лист 2

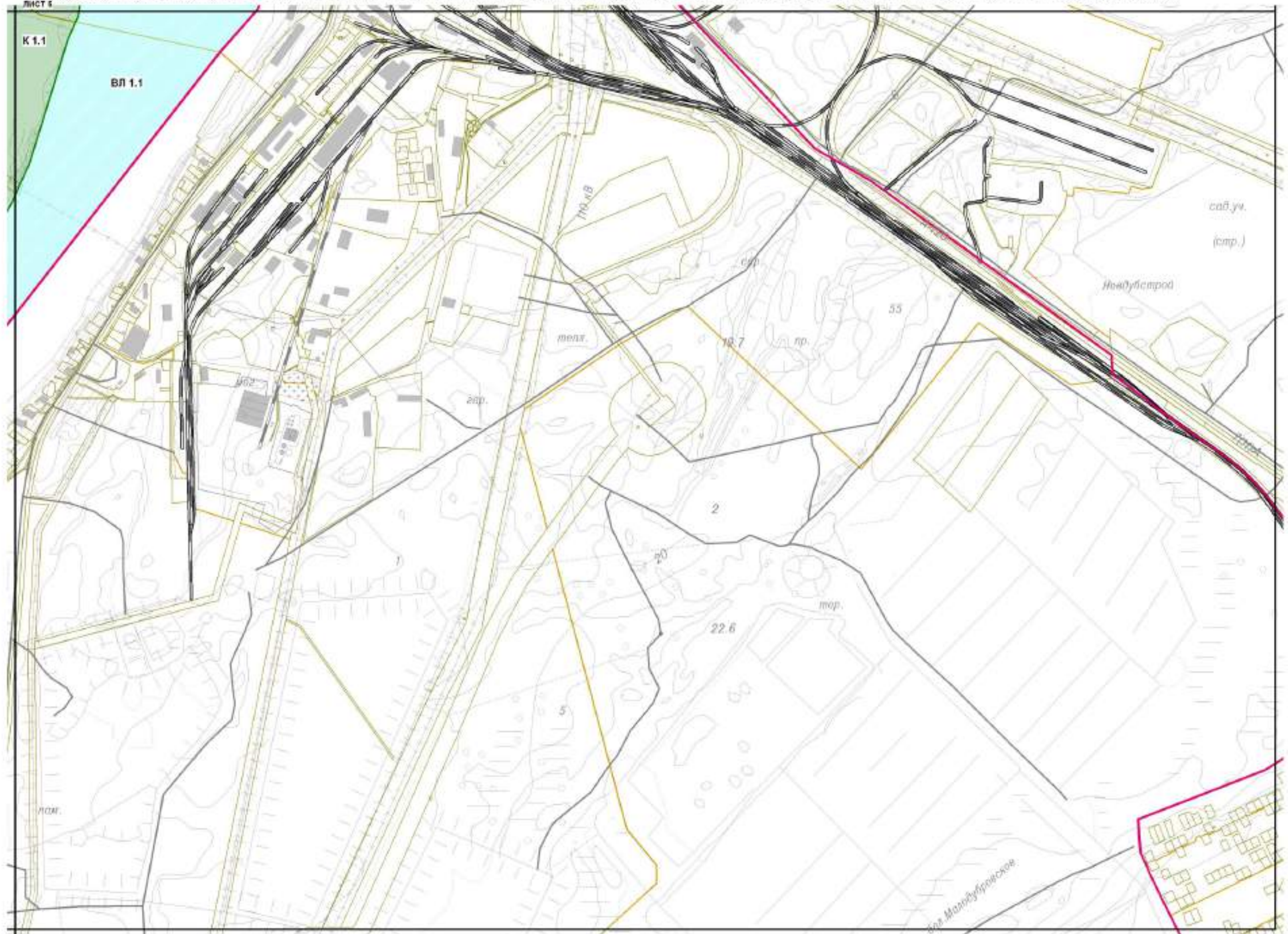


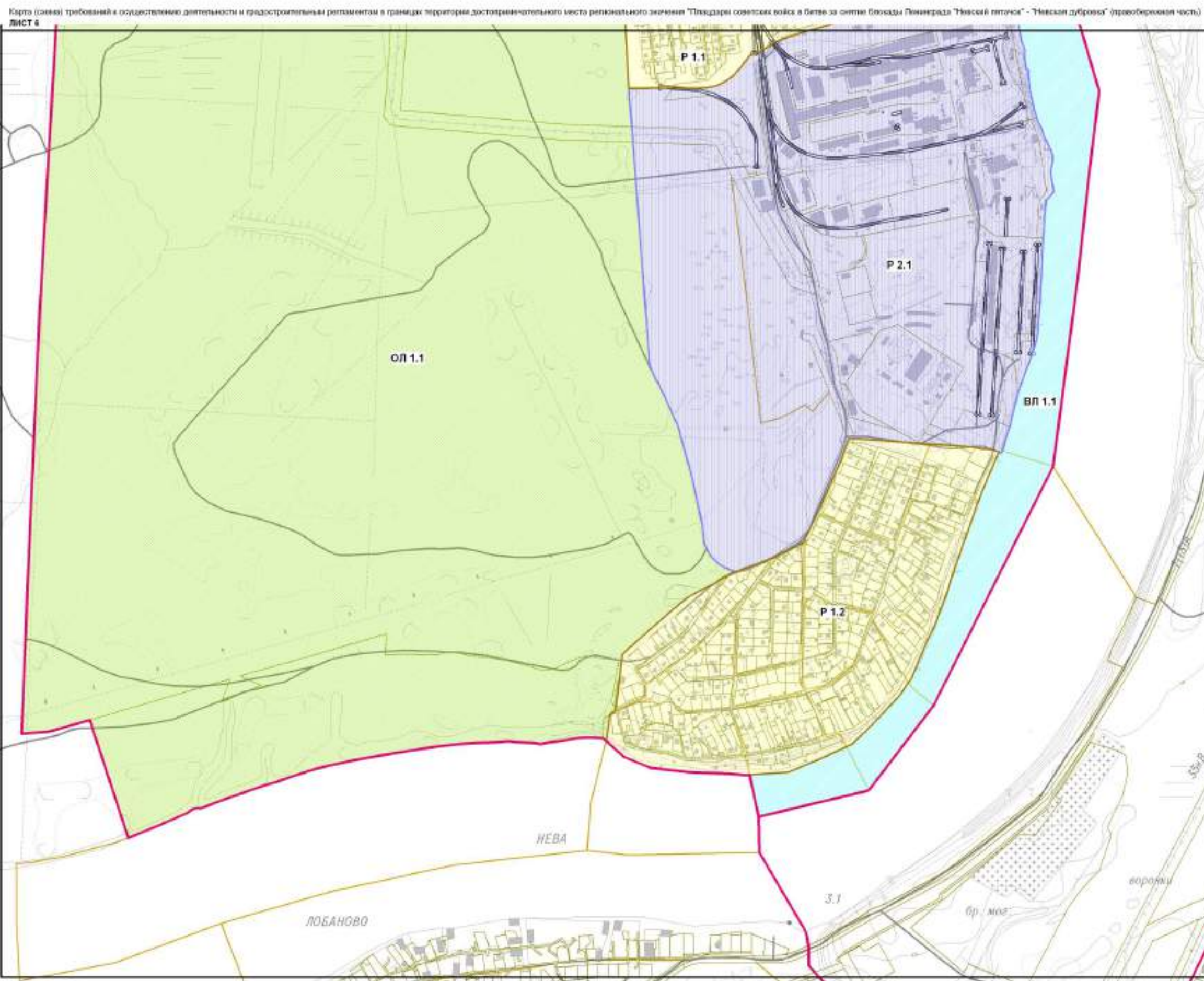


Карта (слева) требований к осуществлению деятельности и градостроительным регламентам в границах территории достопримечательного места регионального значения "Полкдары советских войск в битве за озеро близыды Ленинграда "Невский петушок" - "Невский дубровик" (правобережная часть)
 ЛИСТ 4



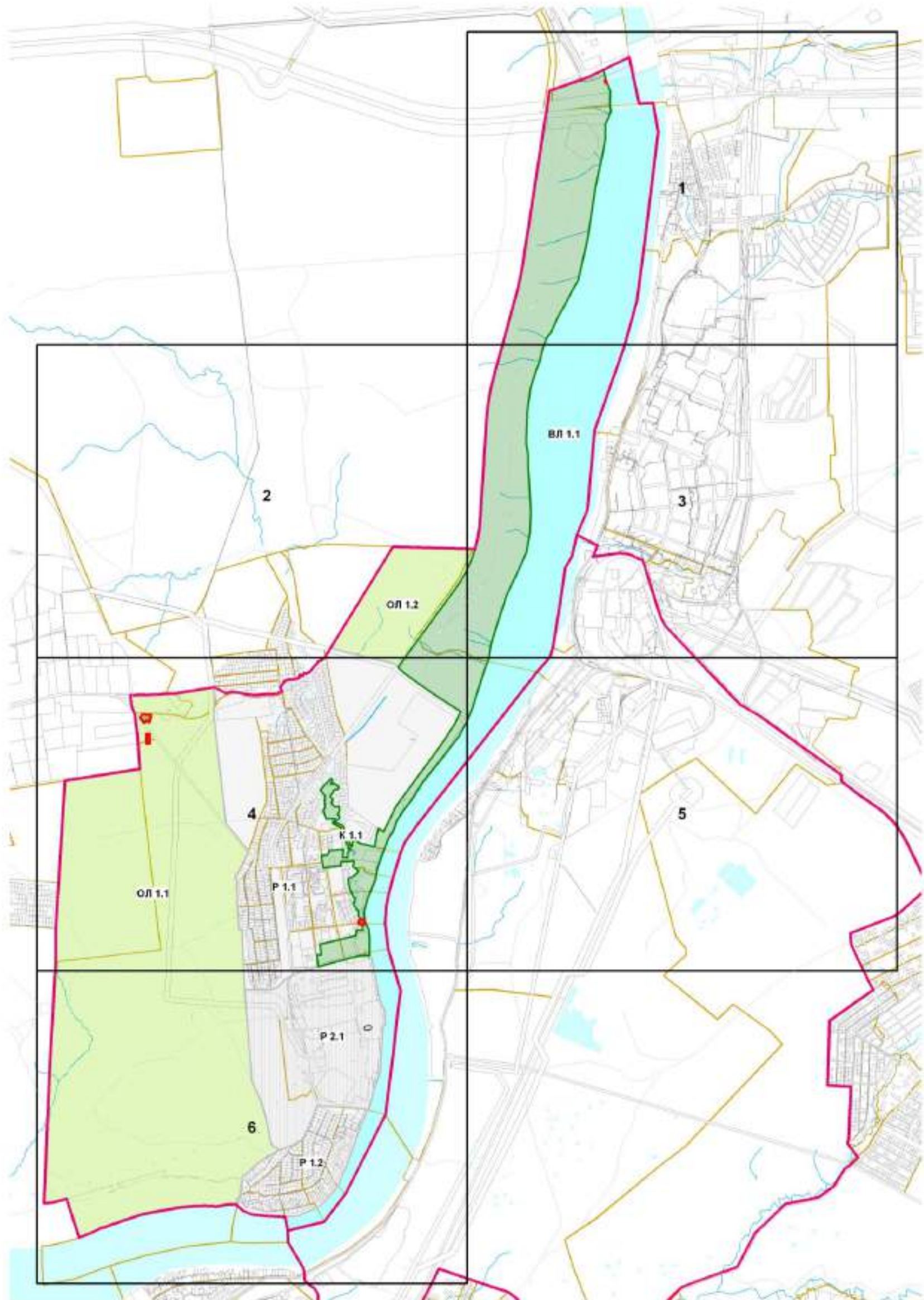
Карта (слева) требований к осуществлению деятельности и градостроительным регламентам в границах территории достопримечательного места регионального значения "Полкдары советских войск в битве за озеро близыды Ленинграда "Нивский полк" - "Нивский дубровик" (правобережная часть)





**КАРТА (СХЕМА) ТРЕБОВАНИЙ К ОСУЩЕСТВЛЕНИЮ ДЕЯТЕЛЬНОСТИ И
ГРАДОСТРОИТЕЛЬНЫМ РЕГЛАМЕНТАМ ТЕРРИТОРИЙ, НЕ
ПРЕДНАЗНАЧЕННЫХ ПОД ЗАСТРОЙКУ, В ГРАНИЦАХ ТЕРРИТОРИИ
ДОСТОПРИМЕЧАТЕЛЬНОГО МЕСТА РЕГИОНАЛЬНОГО ЗНАЧЕНИЯ
"ПЛАЦДАРМ СОВЕТСКИХ ВОЙСК В БИТВЕ ЗА СНЯТИЕ БЛОКАДЫ ЛЕНИНГРАДА
"НЕВСКИЙ ПЯТАЧОК" - "НЕВСКАЯ ДУБРОВКА"
ЗОНА С РЕЖИМОМ ИСПОЛЬЗОВАНИЯ ЗЕМЕЛЬ К, ОЛ, ВЛ.
МАСШТАБ 1 : 10 000.
(НА 15 ЛИСТАХ)**

КАРТА (СХЕМА) ТРЕБОВАНИЙ К ОСУЩЕСТВЛЕНИЮ ДЕЯТЕЛЬНОСТИ И ГРАДОСТРОИТЕЛЬНЫМ РЕГЛАМЕНТАМ ТЕРРИТОРИЙ,
НЕ ПРЕДНАЗНАЧЕННЫХ ПОД ЗАСТРОЙКУ, В ГРАНИЦАХ ТЕРРИТОРИИ ДОСТОПРИМЕЧАТЕЛЬНОГО МЕСТА РЕГИОНАЛЬНОГО ЗНАЧЕНИЯ
"ПЛАЦДАРМ СОВЕТСКИХ ВОЙСК В БИТВЕ ЗА СНЯТИЕ БЛОКАДЫ ЛЕНИНГРАДА "НЕВСКИЙ ПЯТАЧОК" - "НЕВСКАЯ ДУБРОВКА" (ПРАВОБЕРЕЖНАЯ ЧАСТЬ)
ЗОНЫ С РЕЖИМОМ ИСПОЛЬЗОВАНИЯ ЗЕМЕЛЬ К, ОЛ, ВЛ.
СХЕМА РАСКЛАДКИ ЛИСТОВ

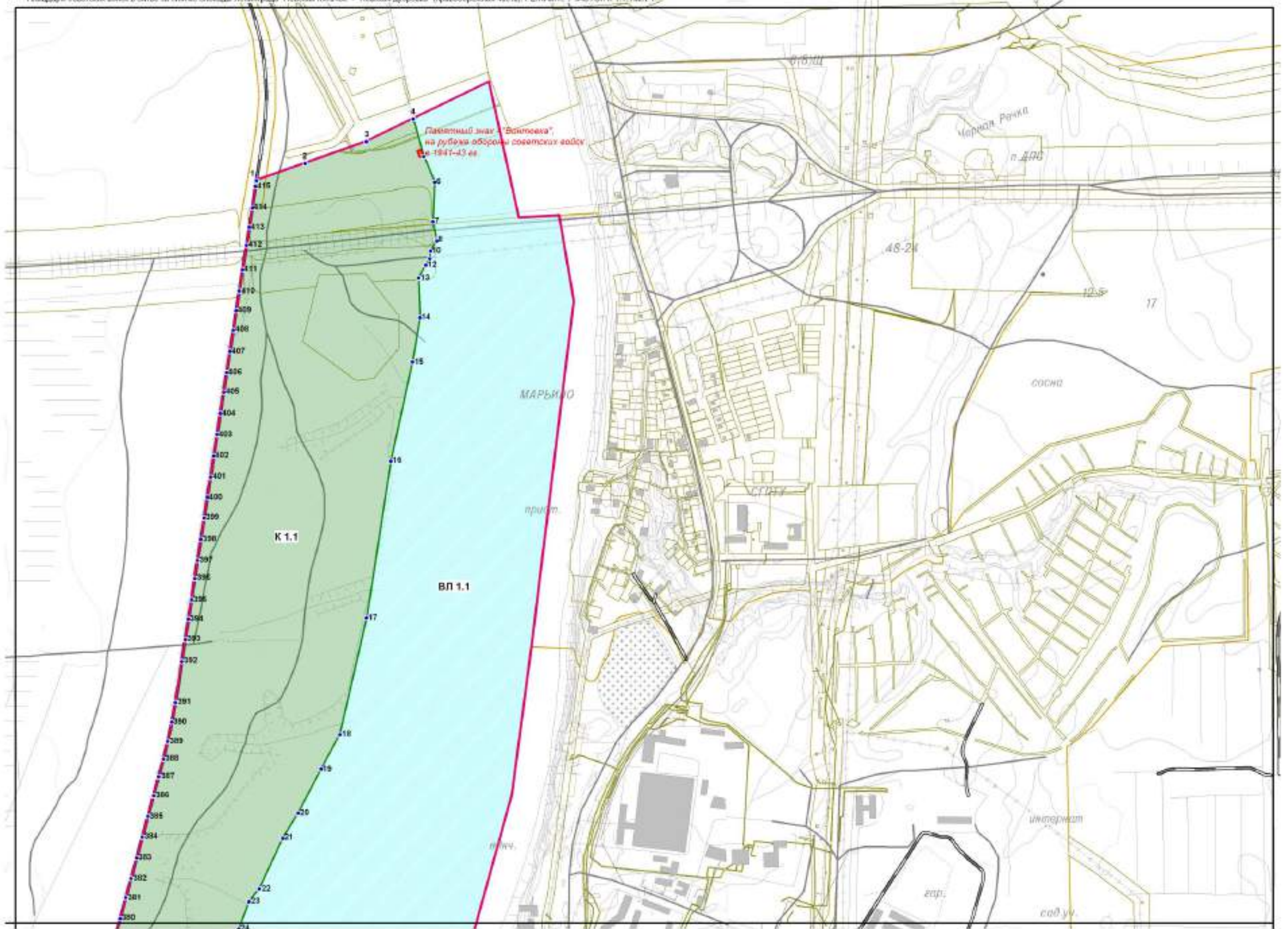


КАРТА (СХЕМА) ТРЕБОВАНИЙ К ОСУЩЕСТВЛЕНИЮ ДЕЯТЕЛЬНОСТИ И ГРАДОСТРОИТЕЛЬНЫМ РЕГЛАМЕНТАМ ТЕРРИТОРИЙ,
 НЕ ПРЕДНАЗНАЧЕННЫХ ПОД ЗАСТРОЙКУ, В ГРАНИЦАХ ТЕРРИТОРИИ ДОСТОПРИМЕЧАТЕЛЬНОГО МЕСТА РЕГИОНАЛЬНОГО ЗНАЧЕНИЯ
 "ПЛАЦДАРМ СОВЕТСКИХ ВОЙСК В БИТВЕ ЗА СНЯТИЕ БЛОКАДЫ ЛЕНИНГРАДА "НЕВСКИЙ ПЯТАЧОК" - "НЕВСКАЯ ДУБРОВКА" (ПРАВОБЕРЕЖНАЯ ЧАСТЬ)
 ЗОНЫ С РЕЖИМОМ ИСПОЛЬЗОВАНИЯ ЗЕМЕЛЬ К, ОЛ, ВЛ.

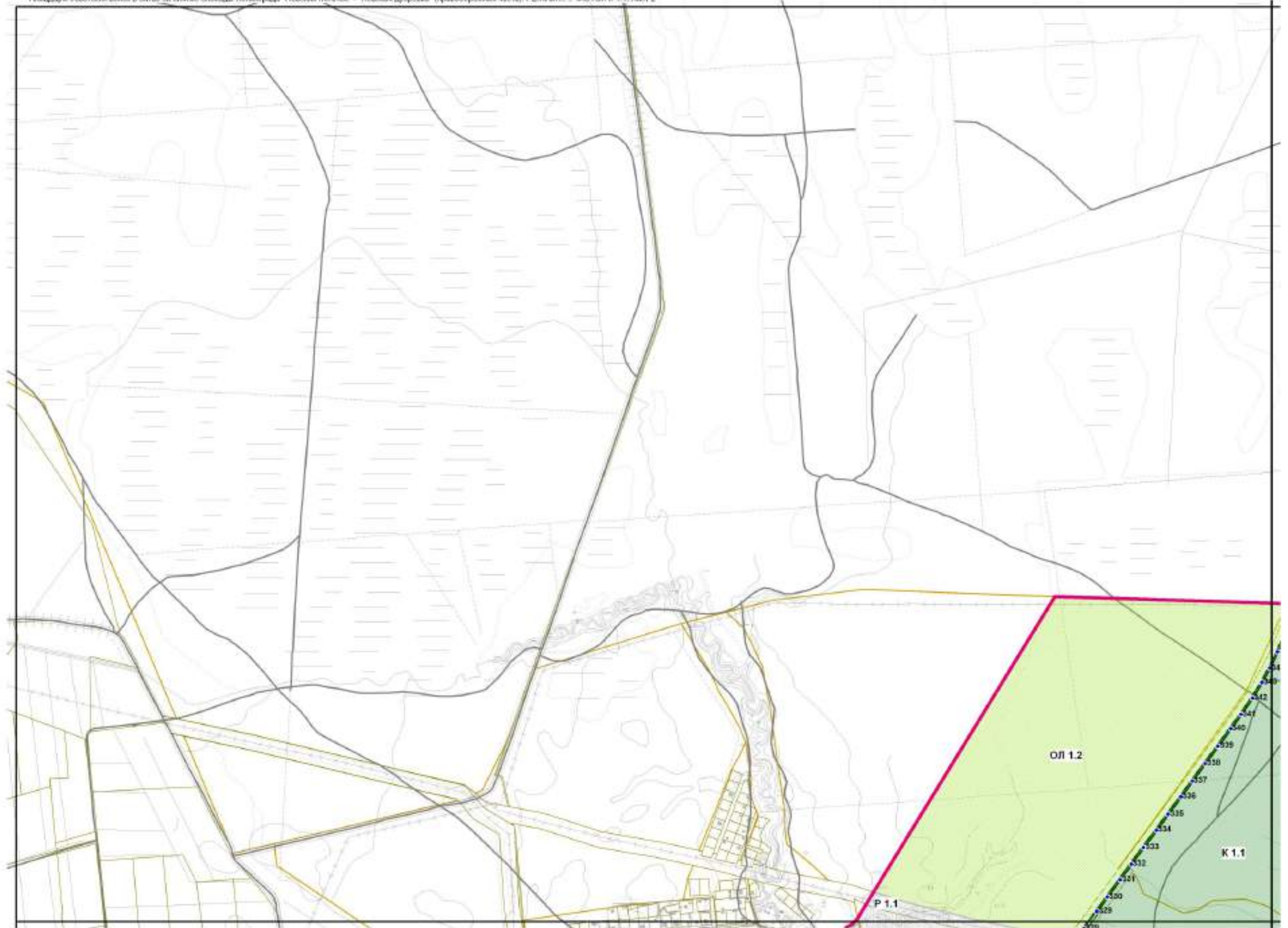
УСЛОВНЫЕ ОБОЗНАЧЕНИЯ

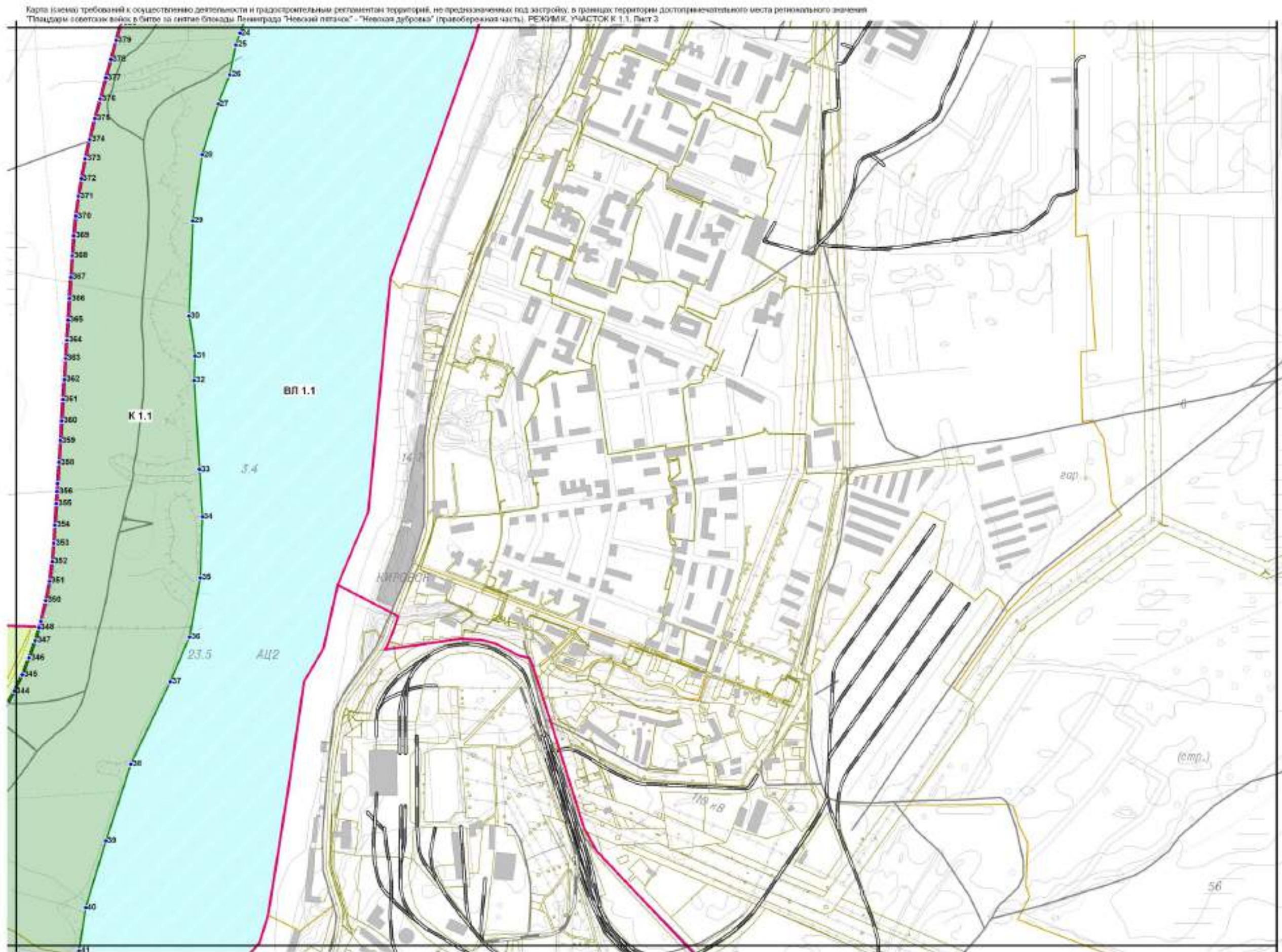
	ГРАНИЦА ТЕРРИТОРИИ ДОСТОПРИМЕЧАТЕЛЬНОГО МЕСТА
	ТЕРРИТОРИИ ОБЪЕКТОВ КУЛЬТУРНОГО НАСЛЕДИЯ
	ТЕРРИТОРИИ НЕ ПРЕДНАЗНАЧЕННЫЕ ПОД ЗАСТРОЙКУ:
	ЗОНА ИСТОРИКО-КУЛЬТУРНОГО МЕМОРАТИВНОГО ЛАНДШАФТА (РЕЖИМ К 1)
	ЗОНА НЕЗАСТРОЕННОЙ ТЕРРИТОРИИ ИСТОРИКО-КУЛЬТУРНОГО МЕМОРАТИВНОГО ЛАНДШАФТА (РЕЖИМ ОЛ 1)
	ЗОНА АКВАТОРИИ РЕКИ НЕВЫ (РЕЖИМ ВЛ 1)
	НОМЕР ХАРАКТЕРНОЙ ТОЧКИ
	ТЕРРИТОРИИ ПРЕДНАЗНАЧЕННЫЕ ПОД ЗАСТРОЙКУ:
	ЗОНА ЗАСТРОЕННОЙ И ПРЕДНАЗНАЧЕННОЙ ПОД ЗАСТРОЙКУ ТЕРРИТОРИИ (РЕЖИМ Р 1)
	ЗОНА ЗАСТРОЕННОЙ И ПРЕДНАЗНАЧЕННОЙ ПОД ЗАСТРОЙКУ ТЕРРИТОРИИ (РЕЖИМ Р 2)
	ГРАНИЦЫ КАДАСТРОВЫХ КВАРТАЛОВ
	ЗЕМЕЛЬНЫЕ УЧАСТКИ, ВКЛЮЧЕННЫЕ В ЕГРН
	ОБЪЕКТЫ ЗАСТРОЙКИ
	ЭЛЕМЕНТЫ ПЛАНИРОВОЧНОЙ СТРУКТУРЫ
	ЖЕЛЕЗНЫЕ ДОРОГИ

Карта (часть) требований к осуществлению деятельности и градостроительным регламентам территорий, не предназначенных под застройку, в границах территории достопримечательного места регионального значения
 "Плациды советских войск в битве за город Ленинград "Невский пятачок" - "Невская дубровка" (правобережная часть). РЕЖИМ К 1.1. Лист 1.

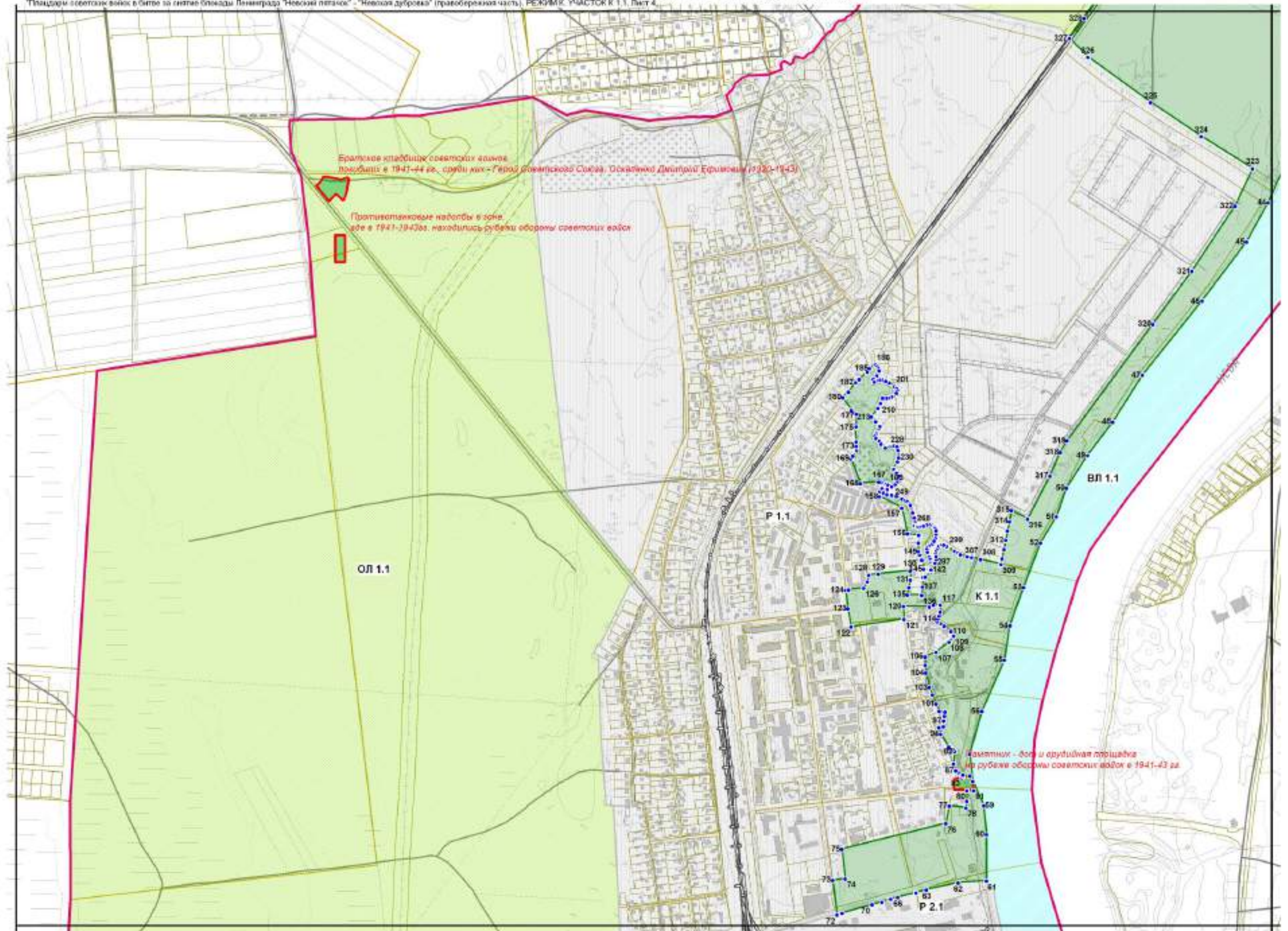


Карта (часть) требований к осуществлению деятельности и градостроительным регламентам территорий, не предназначенных под застройку, в границах территории достопримечательного места регионального значения
"Плациды в честь солдат в битве за городскую блокаду Ленинграда "Новая петачок" - "Новая дубровка" (правобережная часть). РЕЖИМ К 1.1. Лист 2

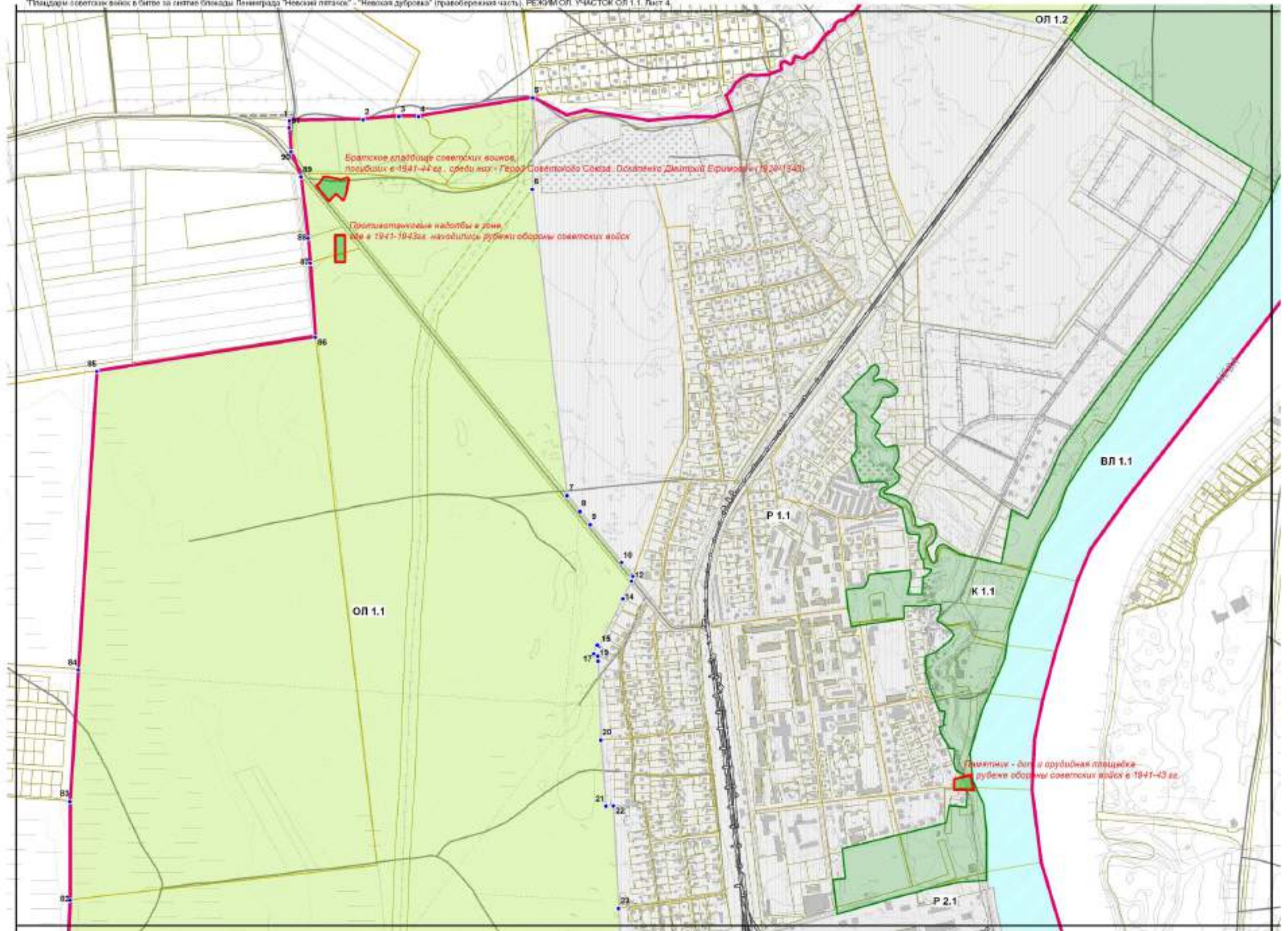




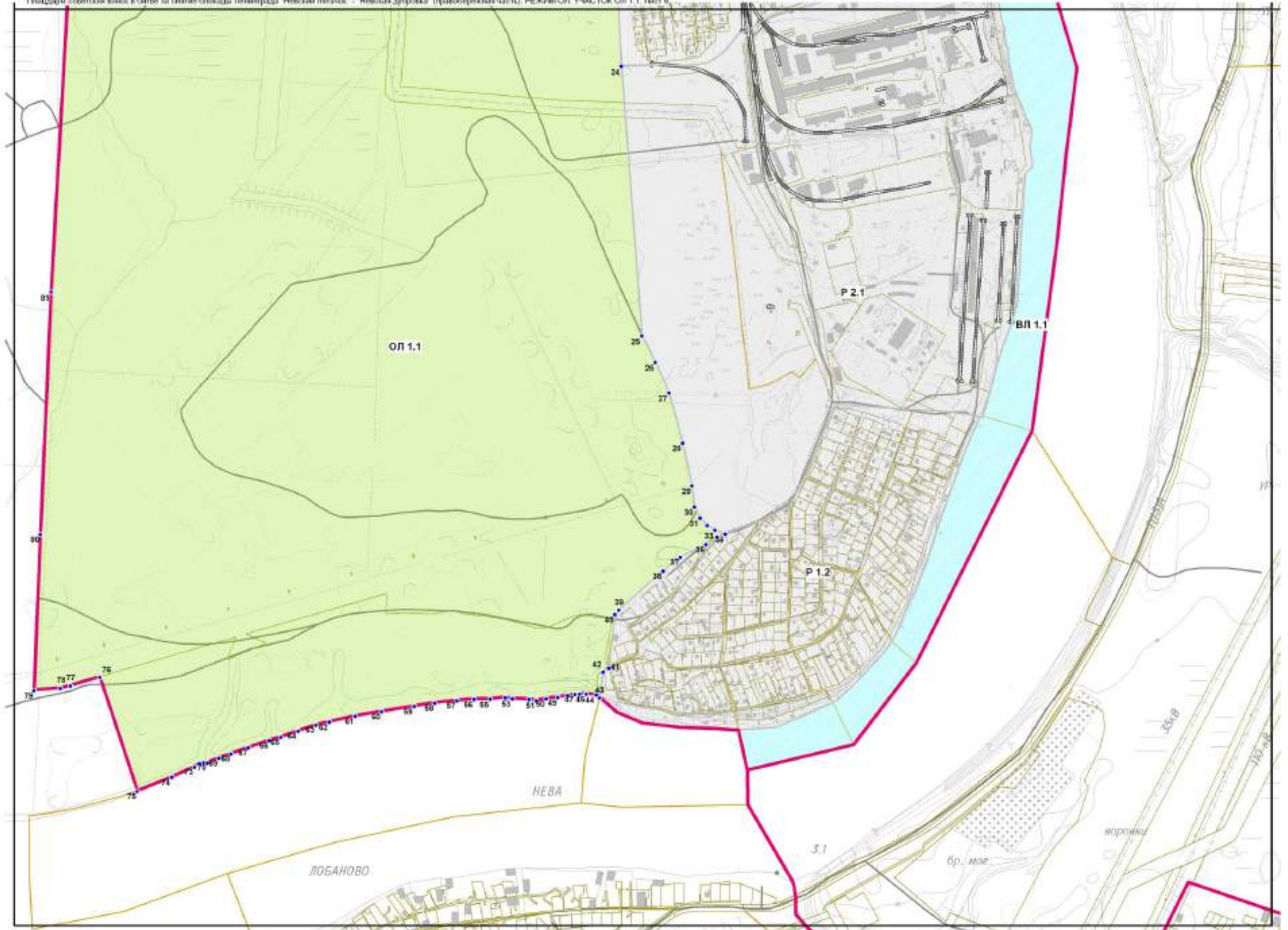
Карта изъятия территорий к осуществлению деятельности и градостроительным регламентам территорий, не предназначенных под застройку, в границах территории достопримечательного места регионального значения "Плациды советских войск в битве за городскую блокаду Ленинграда "Новая петачок" - "Новая дубровка" (правобережная часть). РЕЖИМ К 1.1. Лист 4.



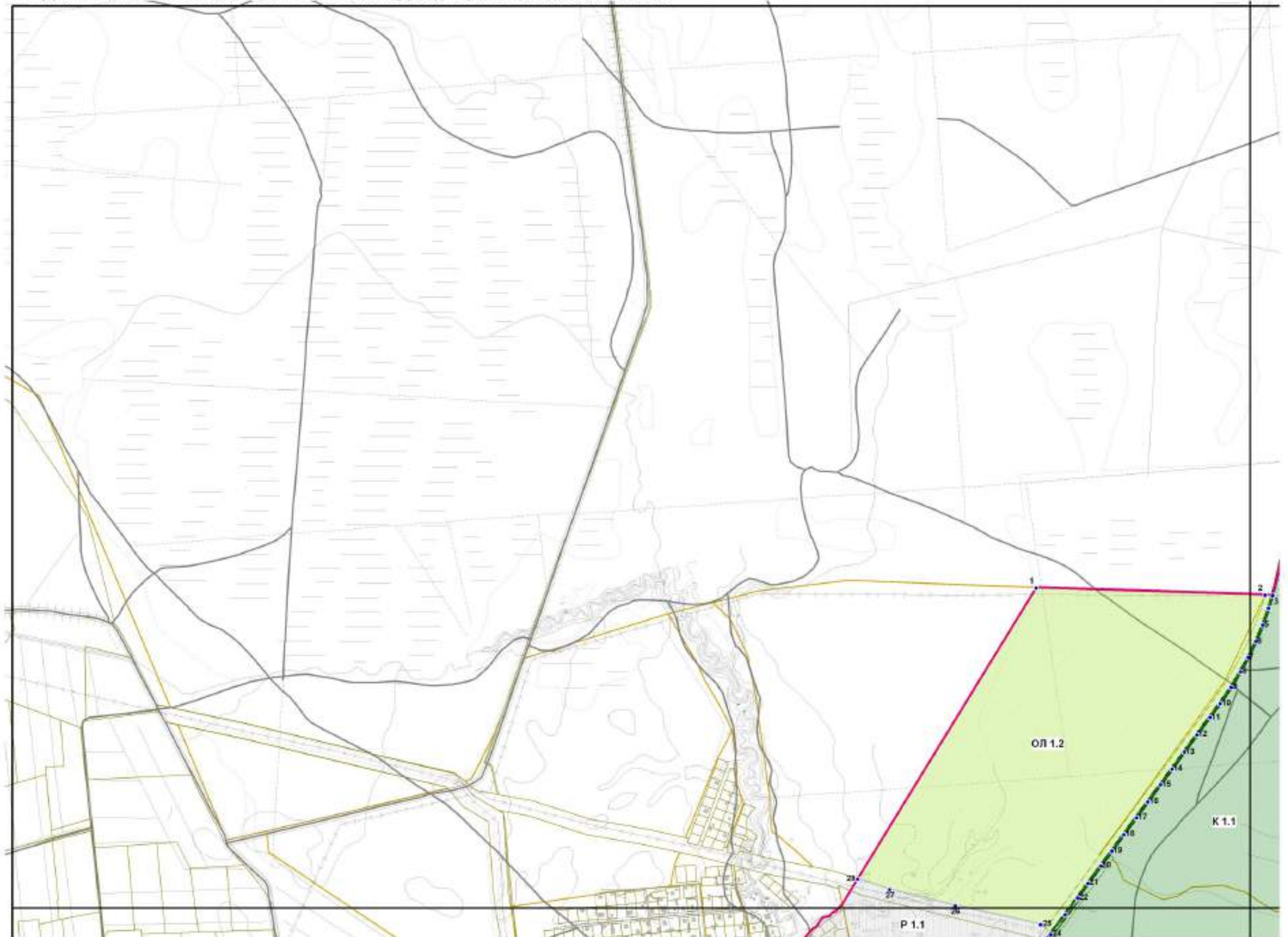
Карта (часть) требований к осуществлению деятельности и градостроительным регламентам территорий, не предназначенных под застройку, в границах территории достопримечательного места регионального значения "Плациды советских войск в битве за советскую блокаду Ленинграда "Невский пятачок" - "Невская дубровка" (правобережная часть). РЕЖИМ ОП. УЧАСТОК ОП 1.1. Лист 4.



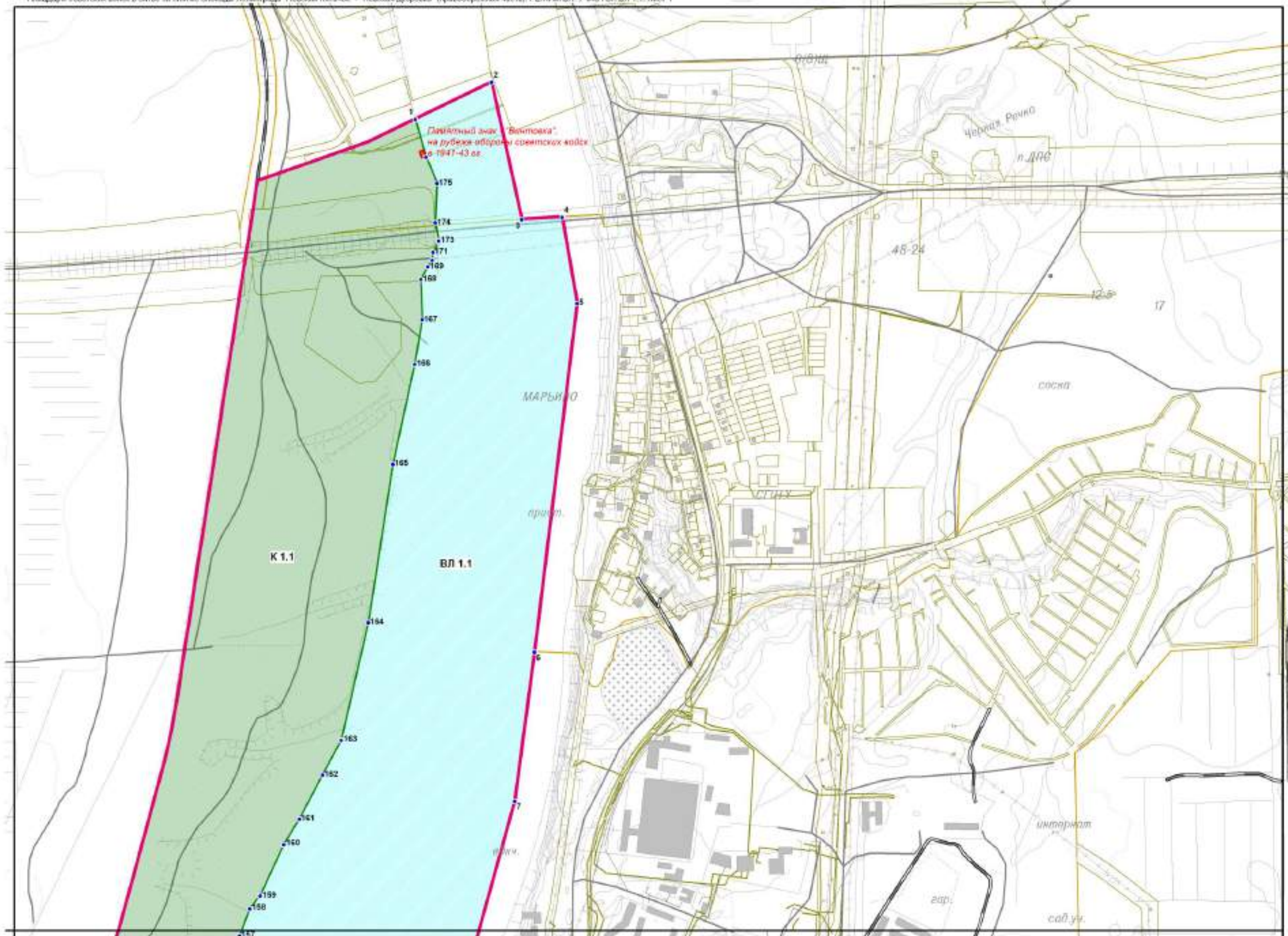
Карта (схема) требований к осуществлению деятельности и градостроительным регламентам территорий, не предназначенных под застройку, в границах территории достопримечательного места регионального значения
 "Плациды с селом в честь битвы за селение Олонец Ленинградской области "Невский плац" - "Невская дубровка" (правобережная часть). РЕЖИМОП. УЧАСТОК ОП 1.1. Лист 6.

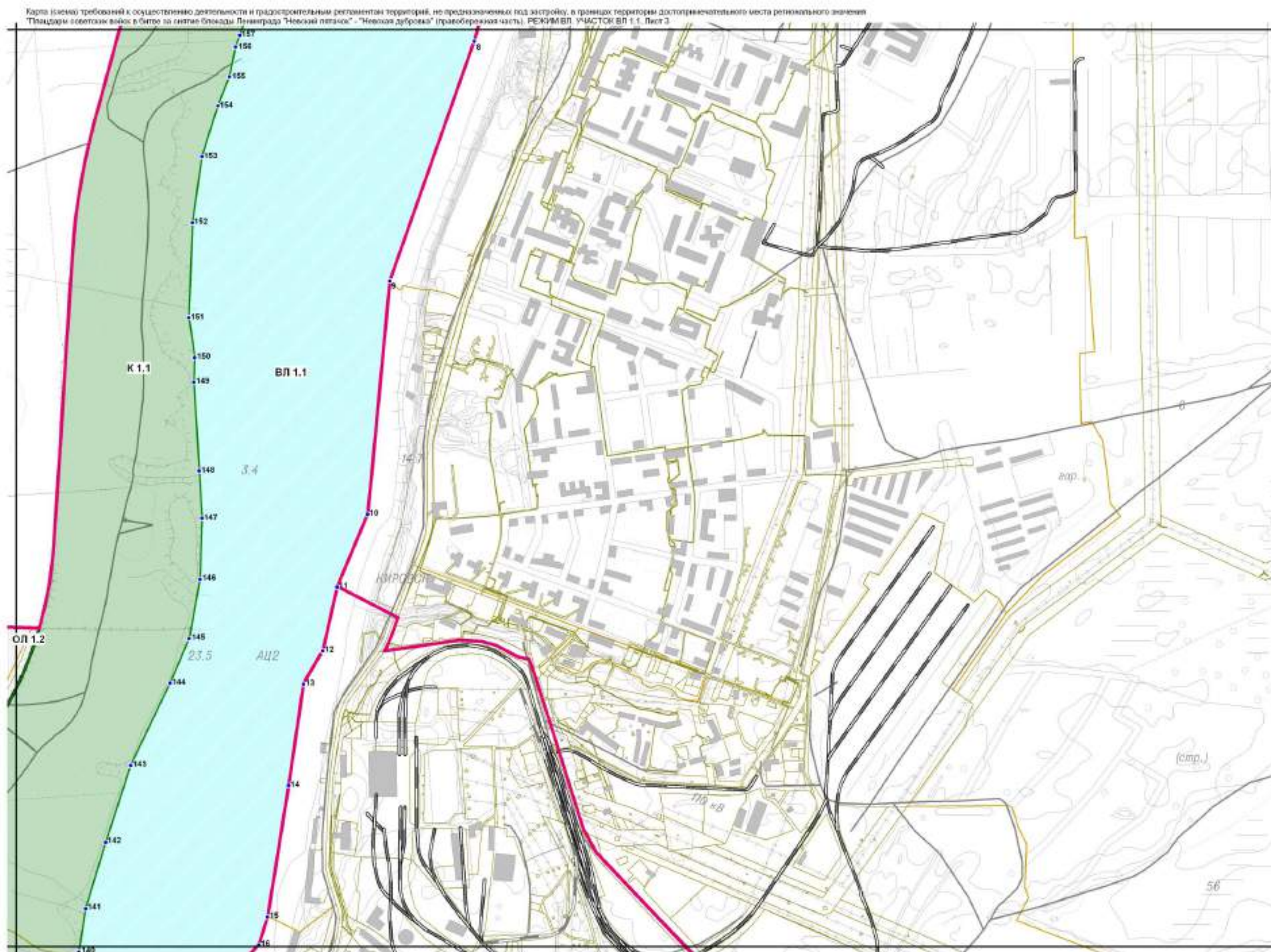


Карта (схема) требований к осуществлению деятельности в градостроительных регламентах территорий, не предназначенных под застройку, в границах территории достопримечательного вклада регионального значения
"Площадь советских воинов в базе за селом близость Ленинграда "Новоселы-пятик" - "Новоселы-дубровка" (правобережная часть), РЕНИМ ОП, УЧАСТОК ОП 1.2. Лист 2

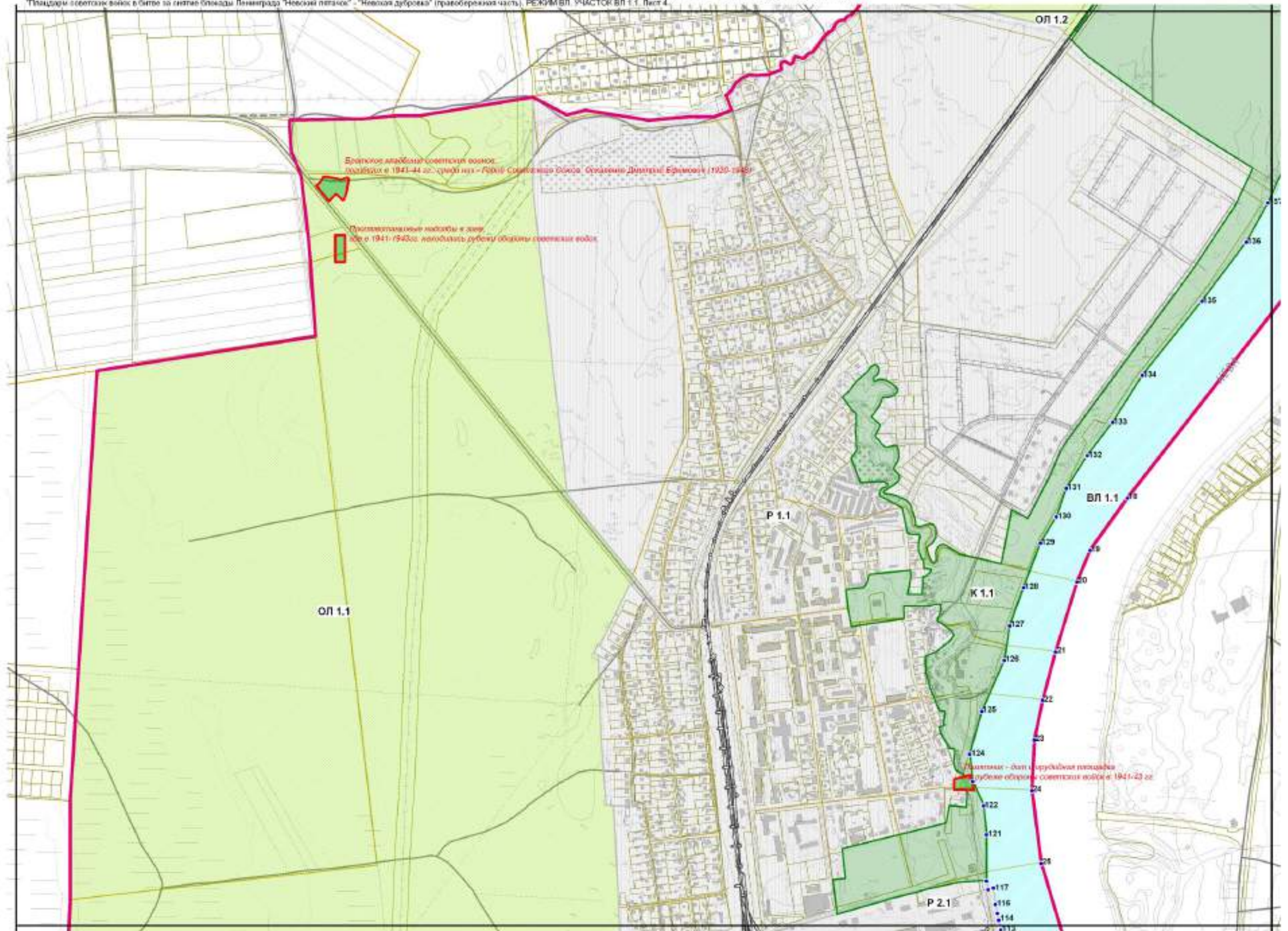


Карта (схема) требований к осуществлению деятельности и градостроительным регламентам территорий, не предназначенных под застройку, в границах территории достопримечательного места регионального значения
 "Плациды советских войск в битве за город Ленинград "Невский пятачок" - "Невская дубровка" (правобережная часть). РЕЖИМ ВЛ УЧАСТК ВЛ 1.1. Лист 1

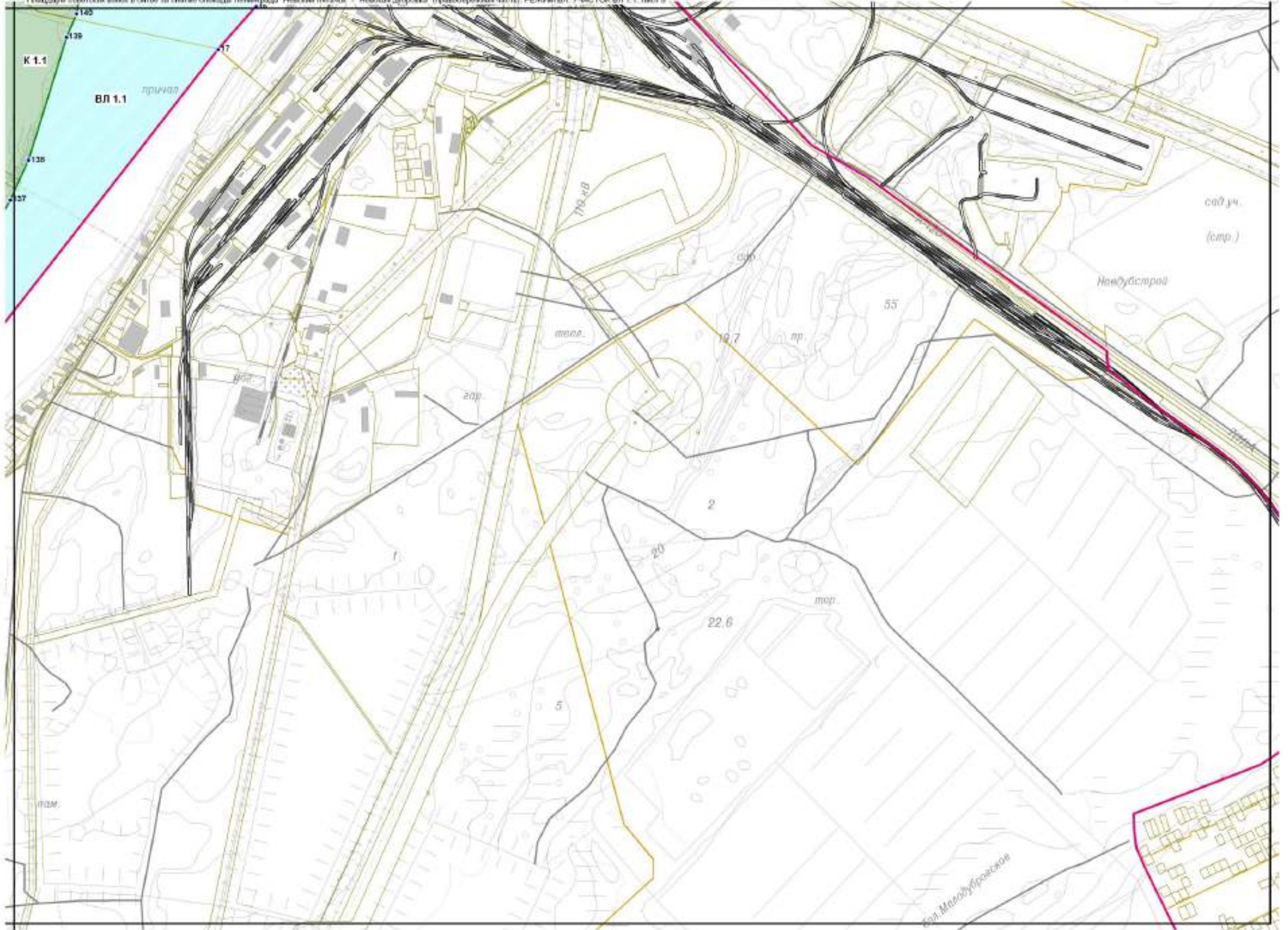




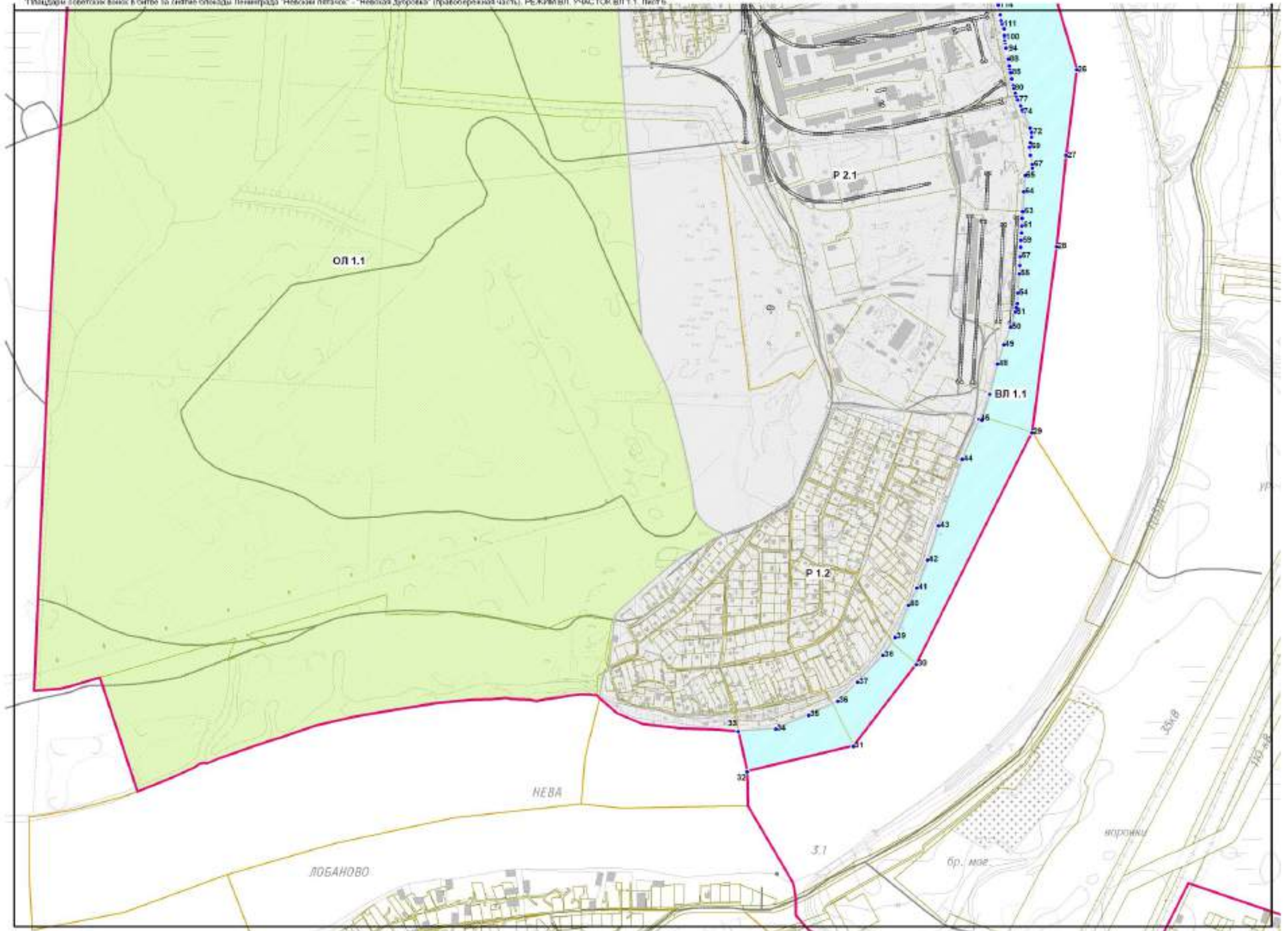
Карта (часть) требований к осуществлению деятельности и градостроительным регламентам территорий, не предназначенных под застройку, в границах территории достопримечательного места регионального значения "Плациды в честь войсковых частей в битве за городскую блокаду Ленинграда "Невский пятачок" - "Невская дубровка" (правобережная часть). РЕЖИМ ВЛ. УЧАСТОК ВЛ 1.1. Лист 4.



Карта (схема) требований к осуществлению деятельности и градостроительным регламентам территорий, не предназначенных под застройку, в границах территории достопримечательного места регионального значения "Плაცдарм в честь славных воинов в битве за славянскую общину Ленинграда "Невский петлячок" - "Невская дубровка" (правобережная часть). РЕЖИМ ВЛ УЧАСТОК ВЛ 1.1. Лист 5



Карта (схема) требований к осуществлению деятельности и градостроительным регламентам территорий, не предназначенных под застройку, в границах территории достопримечательного места регионального значения
 "Плациды с остатками войсковой батареи в битве за город Ленинград "Невский петлячок" - "Невская дубровка" (правобережная часть). РЕЖИМ ВЛ. УЧАСТОК ВЛ 1.1. Лист 6



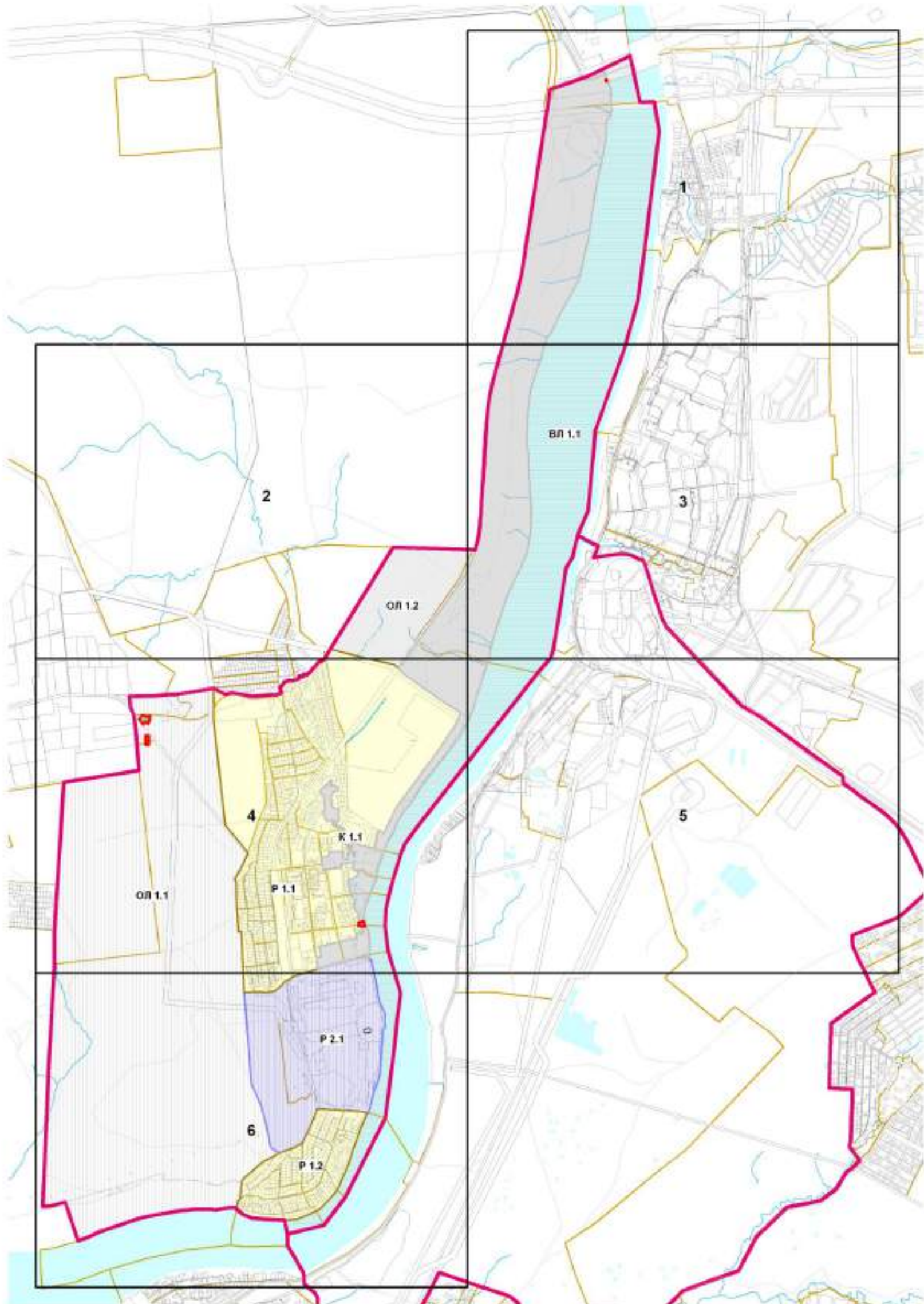
**КАРТА (СХЕМА) ТРЕБОВАНИЙ К ОСУЩЕСТВЛЕНИЮ ДЕЯТЕЛЬНОСТИ И
ГРАДОСТРОИТЕЛЬНЫМ РЕГЛАМЕНТАМ ДЛЯ НАСЕЛЁННЫХ ПУНКТОВ И
ТЕРРИТОРИЙ, ПРЕДНАЗНАЧЕННЫХ ПОД ЗАСТРОЙКУ, В ГРАНИЦАХ
ТЕРРИТОРИИ ДОСТОПРИМЕЧАТЕЛЬНОГО МЕСТА РЕГИОНАЛЬНОГО ЗНАЧЕНИЯ
"ПЛАЦДАРМ СОВЕТСКИХ ВОЙСК В БИТВЕ ЗА СНЯТИЕ БЛОКАДЫ ЛЕНИНГРАДА
"НЕВСКИЙ ПЯТАЧОК" - "НЕВСКАЯ ДУБРОВКА" ПРАВОБЕРЕЖНАЯ ЧАСТЬ).
ЗОНА С РЕЖИМОМ ИСПОЛЬЗОВАНИЯ ЗЕМЕЛЬ Р.**

МАСШТАБ 1 : 10 000

(НА 8 ЛИСТАХ)



КАРТА (СХЕМА) ТРЕБОВАНИЙ К ОСУЩЕСТВЛЕНИЮ ДЕЯТЕЛЬНОСТИ И ГРАДОСТРОИТЕЛЬНЫМ РЕГЛАМЕНТАМ
ДЛЯ НАСЕЛЕННЫХ ПУНКТОВ И ТЕРРИТОРИЙ, ПРЕДНАЗНАЧЕННЫХ ПОД ЗАСТРОЙКУ, В ГРАНИЦАХ ТЕРРИТОРИИ
ДОСТОПРИМЕЧАТЕЛЬНОГО МЕСТА РЕГИОНАЛЬНОГО ЗНАЧЕНИЯ
"ПЛАЦДАРМ СОВЕТСКИХ ВОЙСК В БИТВЕ ЗА СНЯТИЕ БЛОКАДЫ ЛЕНИНГРАДА "НЕВСКИЙ ПЯТАЧОК" - "НЕВСКАЯ ДУБРОВКА" (ПРАВОБЕРЕЖНАЯ ЧАСТЬ)
ЗОНА С РЕЖИМОМ ИСПОЛЬЗОВАНИЯ ЗЕМЕЛЬ Р.

СХЕМА РАСКЛАДКИ ЛИСТОВ

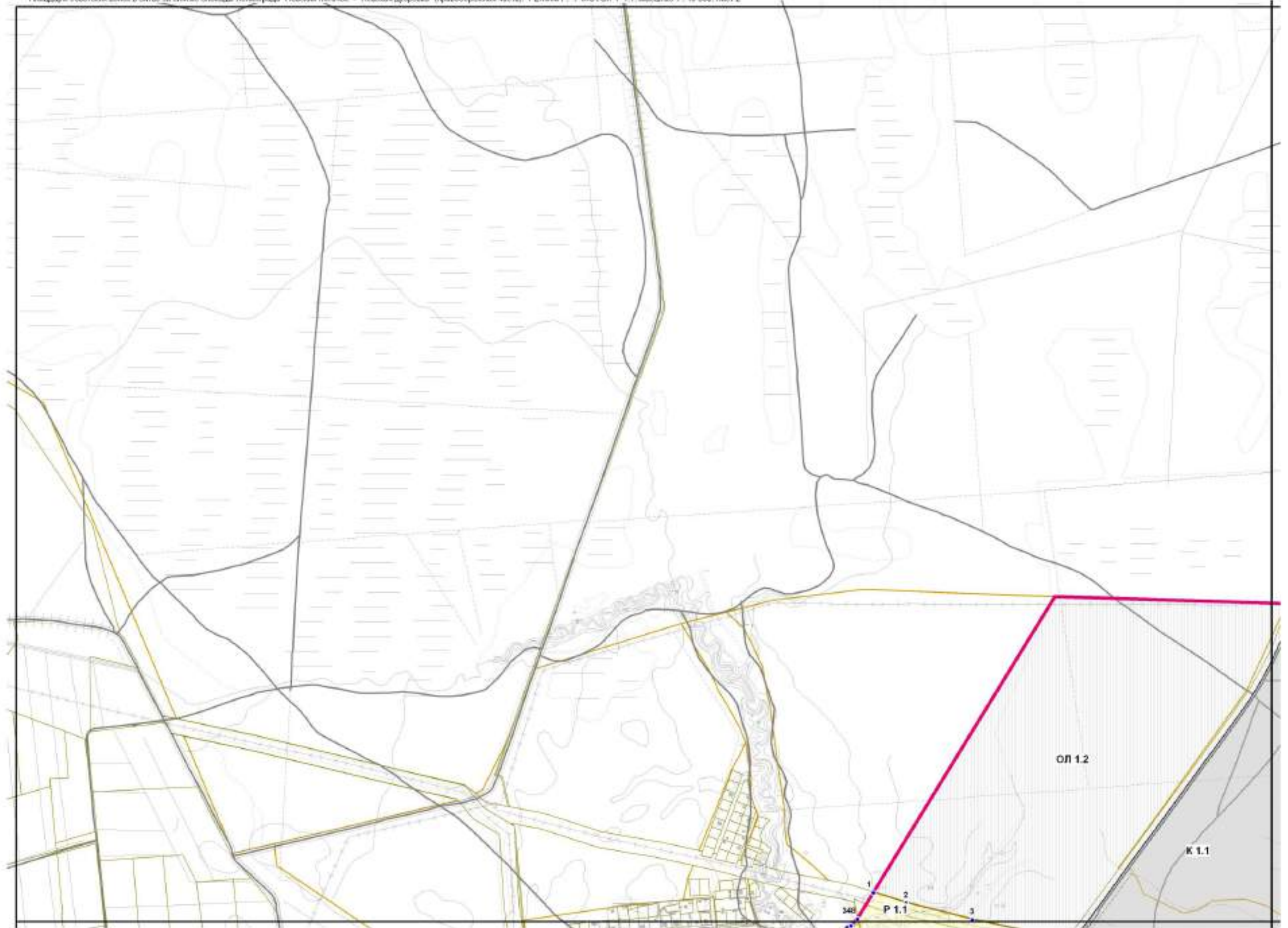


КАРТА (СХЕМА) ТРЕБОВАНИЙ К ОСУЩЕСТВЛЕНИЮ ДЕЯТЕЛЬНОСТИ И ГРАДОСТРОИТЕЛЬНЫМ РЕГЛАМЕНТАМ
 ДЛЯ НАСЕЛЕННЫХ ПУНКТОВ И ТЕРРИТОРИЙ, ПРЕДНАЗНАЧЕННЫХ ПОД ЗАСТРОЙКУ, В ГРАНИЦАХ ТЕРРИТОРИИ
 ДОСТОПРИМЕЧАТЕЛЬНОГО МЕСТА РЕГИОНАЛЬНОГО ЗНАЧЕНИЯ
 "ПЛАЦДАРМ СОВЕТСКИХ ВОЙСК В БИТВЕ ЗА СНЯТИЕ БЛОКАДЫ ЛЕНИНГРАДА "НЕВСКИЙ ПЯТАЧОК" - "НЕВСКАЯ ДУБРОВКА" (ПРАВОБЕРЕЖНАЯ ЧАСТЬ)
 ЗОНА С РЕЖИМОМ ИСПОЛЬЗОВАНИЯ ЗЕМЕЛЬ Р.

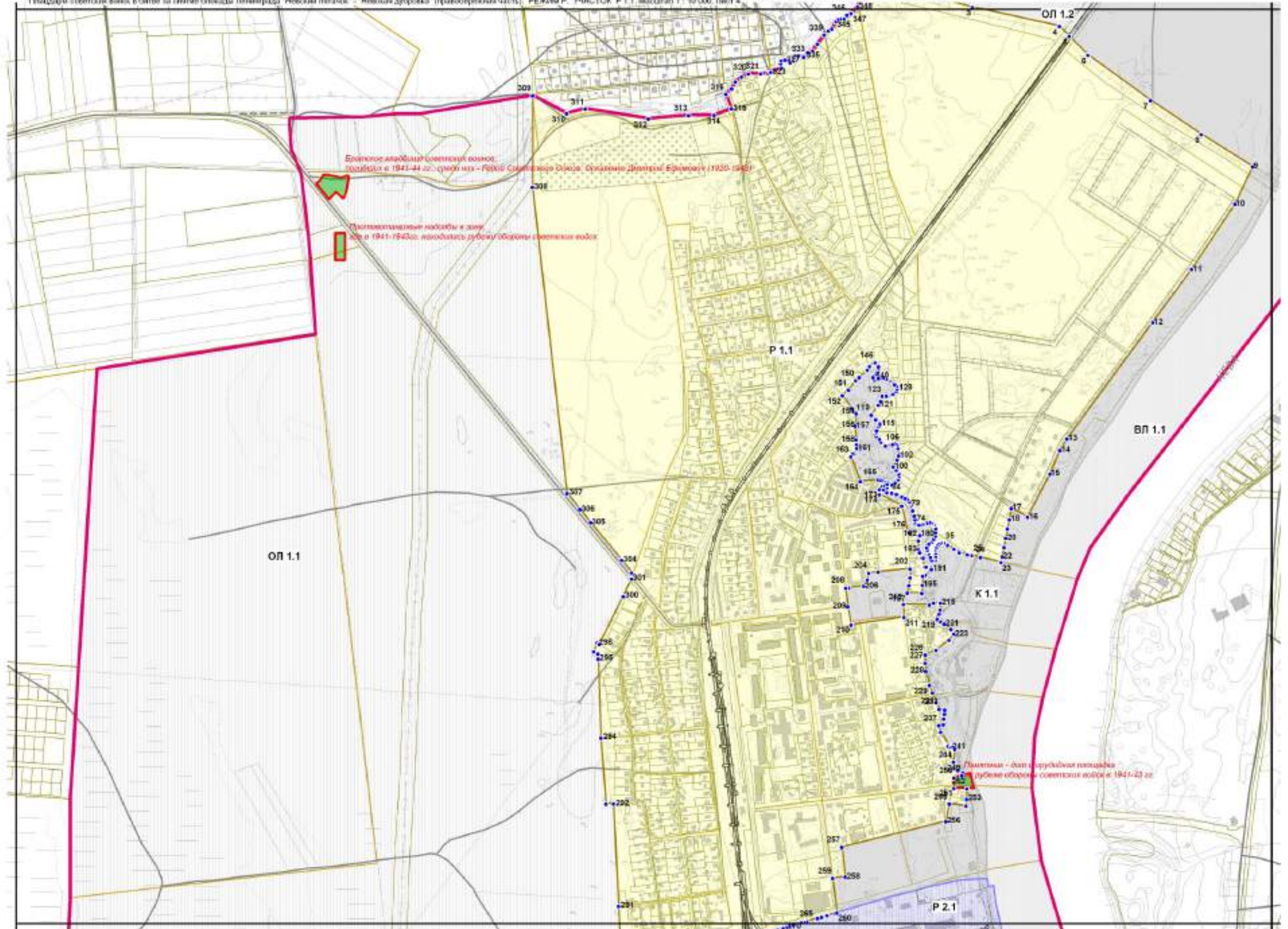
УСЛОВНЫЕ ОБОЗНАЧЕНИЯ

	ГРАНИЦА ТЕРРИТОРИИ ДОСТОПРИМЕЧАТЕЛЬНОГО МЕСТА
	ТЕРРИТОРИИ ОБЪЕКТОВ КУЛЬТУРНОГО НАСЛЕДИЯ
	ТЕРРИТОРИИ ПРЕДНАЗНАЧЕННЫЕ ПОД ЗАСТРОЙКУ
	ЗОНА ЗАСТРОЕННОЙ И ПРЕДНАЗНАЧЕННОЙ ПОД ЗАСТРОЙКУ ТЕРРИТОРИИ (РЕЖИМ Р-1)
	ЗОНА ЗАСТРОЕННОЙ И ПРЕДНАЗНАЧЕННОЙ ПОД ЗАСТРОЙКУ ТЕРРИТОРИИ (РЕЖИМ Р-2)
	НОМЕР ХАРАКТЕРНОЙ ТОЧКИ
	ТЕРРИТОРИИ НЕ ПРЕДНАЗНАЧЕННЫЕ ПОД ЗАСТРОЙКУ
	ЗОНА ИСТОРИКО-КУЛЬТУРНОГО МЕМОРИАЛЬНОГО ЛАНДШАФТА (РЕЖИМ К-1)
	ЗОНА НЕЗАСТРОЕННОЙ ТЕРРИТОРИИ ИСТОРИКО-КУЛЬТУРНОГО МЕМОРИАЛЬНОГО ЛАНДШАФТА (РЕЖИМ ОЛ-1)
	ЗОНА АКВАТОРИИ РЕКИ НЕВЫ (РЕЖИМ ВЛ-1)
	ГРАНИЦЫ КАДАСТРОВЫХ КВАРТАЛОВ
	ЗЕМЕЛЬНЫЕ УЧАСТКИ, ВКЛЮЧЕННЫЕ В ЕТРН
	ОБЪЕКТЫ ЗАСТРОЙКИ
	ЗЕМЕЛИ ПЛАНКРОСНОЙ СТРУКТУРЫ
	ЖЕЛЕЗНЫЕ ДОРОГИ

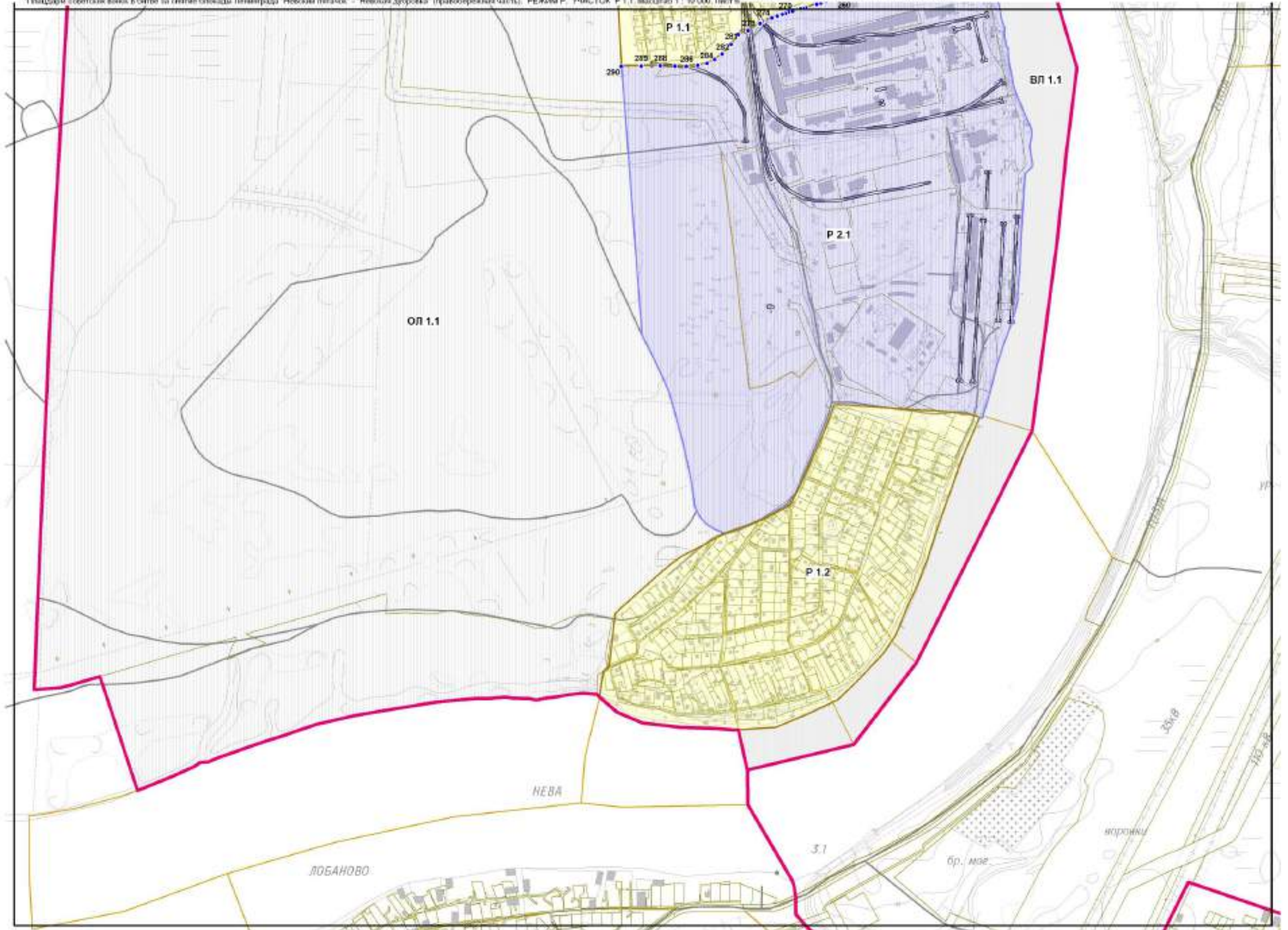
Карта (схема) требований к осуществлению деятельности и градостроительным регламентам для населённых пунктов и территорий, предназначенных под застройку, в границах территории достопримечательного места регионального значения
"Плациды в честьжителей в битве за город Ленинградской области "Новый петлячок" - "Новая дубровка" (правобережная часть). РЕЖИМ Р. УЧАСТОК Р 1.1. Масштаб 1 : 10 000. Лист 2



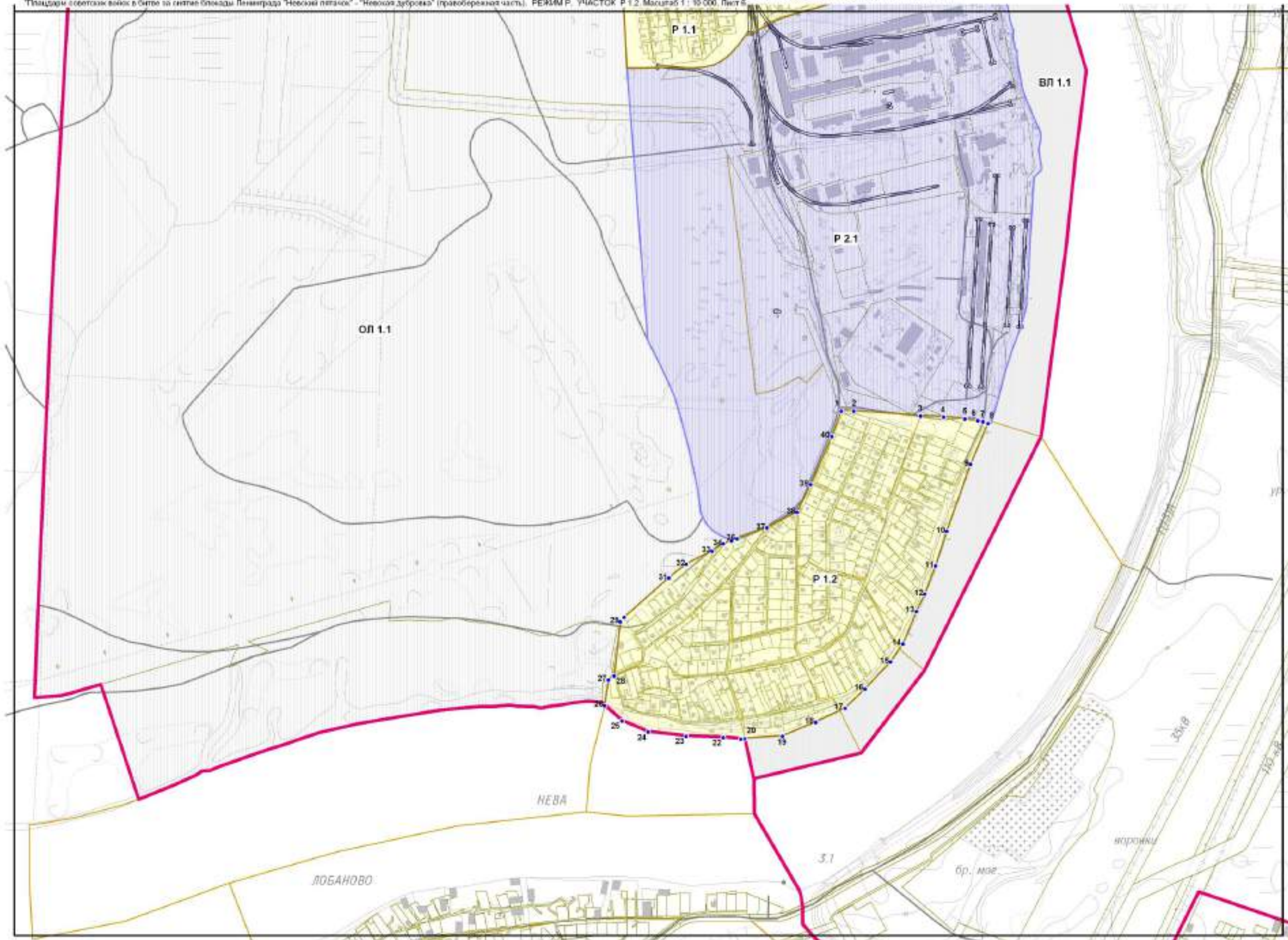
Карта изъёма требований к осуществлению деятельности и градостроительным регламентам для населённых пунктов и территорий, предназначенных под застройку, в границах территории достопримечательного места регионального значения
 "Площадки в честь солдат-воинов в битве за городскую блокаду Ленинграда "Новая петлица" - "Новая дубровка" (правобережная часть). РЕЖИМ Р. УЧАСТОК Р 1.1. Масштаб 1:10 000. Лист 4.



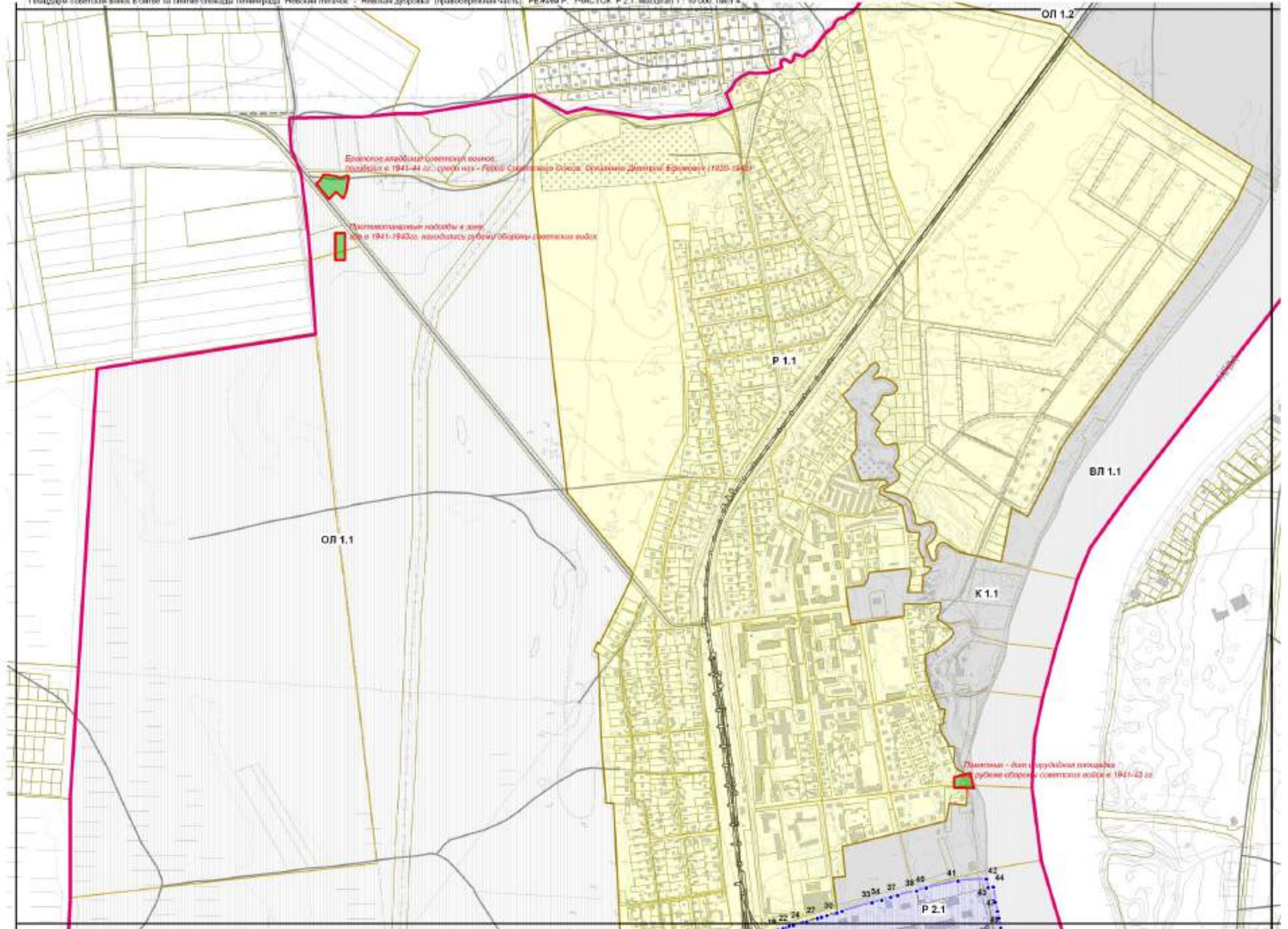
Карта (схема) требований к осуществлению деятельности и градостроительным регламентам для населённых пунктов и территорий, предназначенных под застройку, в границах территории достопримечательного места регионального значения
 "Плациды с селом в честь битвы за селение блокады Ленинграда "Новосёл пятачок" - "Новосёл дубровка" (правобережная часть). РЕЖИМ Р. УЧАСТОК Р 1.1. Масштаб 1 : 10 000. Лист 5.



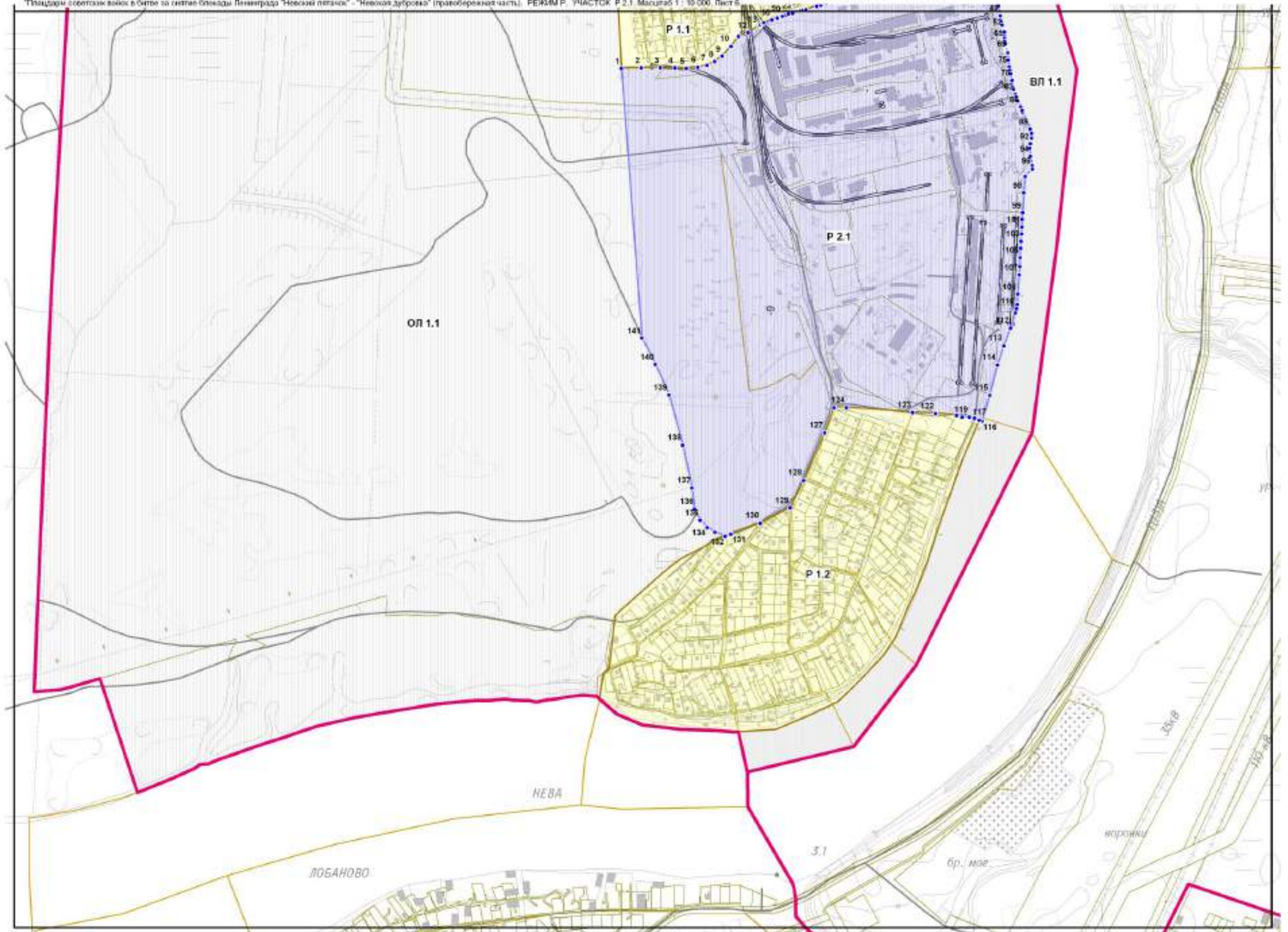
Карта (схема) требований к осуществлению деятельности и градостроительным регламентам для населённых пунктов и территорий, предназначенных под застройку, в границах территории достопримечательного места регионального значения
 "Плациды с остатками войсковых казарм в районе села Ленинградской области "Новосёлка-дубровка" (правобережная часть). РЕЖИМ Р. УЧАСТОК Р 1.2. Масштаб 1:10 000. Лист 5.



Карта (часть) требований к осуществлению деятельности и градостроительным регламентам для населённых пунктов и территорий, предназначенных под застройку, в границах территории достопримечательного места регионального значения
 "Плациды в честь солдат войск в битве за городскую блокаду Ленинграда "Новый петлячок" - "Новая дубровка" (правобережная часть). РЕЖИМ Р. УЧАСТОК Р 2.1. Масштаб 1:10 000. Лист 4.



Карта (включая требования к осуществлению деятельности и градостроительным регламентам для населённых пунктов и территорий, предназначенных под застройку, в границах территории достопримечательного места регионального значения
 "Плациды с селом в честь битвы за селение области Ленинградской "Невской дубровка" (правобережная часть). РЕЖИМ Р. УЧАСТОК Р.2.1. Масштаб 1:10 000. Лист 5.



**Описание границ регламентных участков, расположенных
в зонах режимов использования земель. Каталог координат
характерных точек границ регламентных участков,
расположенных в зонах режимов использования земель.**

К 1.1:

Описание границы территории участка:

граница территории участка с режимом использования земель К 1.1 от точки 1 до точки 4 совпадает с границей территории объекта культурного наследия достопримечательное место регионального значения «Плацдарм советских войск в битве за снятие блокады Ленинграда «Невский пяточок» - «Невская Дубровка», 1941-1943 г.» (правобережная участок), от точки 4 до точки 61 проходит на юг по берегу реки Невы, от точки 61 до точки 72 проходит на запад по южной стороне ул. Заводской, от точки 72 до точки 73 проходит на север по восточной стороне ул. Школьной, от точки 73 до точки 74 совпадает с границей земельного участка с кадастровым номером 47:07:0801032:17, от точки 74 до точки 75 проходит на север по прямой в створе с восточной границей земельного участка с кадастровым номером 47:07:0801032:17, от точки 75 до точки 76 проходит на восток вдоль границы сквера, от точки 76 до точки 77 проходит на север по восточной стороне ул. Набережной, от точки 77 до точки 79 проходит по границе земельного участка с кадастровым номером 47:07:0801034:1, от точки 79 до точки 80 проходит на восток по прямой, пересекая ул. Невскую, от точки 80 до точки 83 совпадает с границей объекта культурного наследия «Памятник - дот и орудийная площадка на рубеже обороны советских войск в 1941-43 гг.», от точки 83 до точки 106 проходит на север по восточным границам земельных участков, расположенных с восточной стороны ул. Набережной, от точки 106 до точки 107 проходит на северо-запад по прямой, от точки 107 до точки 121 совпадает с границей кадастрового квартала с номером 47:07:0801026, от точки 121 до точки 122 проходит на восток по прямой в створе с северной границей земельного участка с кадастровым номером 47:07:0801026:33, от точки 122 до точки 123 совпадает с границей кадастрового

квартала с номером 47:07:0801025, от точки 123 до точки 124 совпадает с границей кадастрового квартала с номером 47:07:0801016, от точки 124 до точки 125 проходит на восток по прямой, от точки 125 до точки 127 совпадает с границей земельного участка с кадастровым номером 47:07:0801015:3, от точки 127 до точки 128 проходит на северо-восток по прямой, от точки 128 до точки 129 совпадает с границей земельного участка с кадастровым номером 47:07:0801015:27, от точки 129 до точки 130 проходит на восток по прямой, от точки 130 до точки 131 совпадает с границей земельного участка с кадастровым номером 47:07:0801015:7, от точки 131 до точки 134 совпадает с границей земельного участка с кадастровым номером 47:07:0801015:18, от точки 134 до точки 137 совпадает с границей земельного участка с кадастровым номером 47:07:0801015:17, от точки 137 до точки 157 совпадает с восточными границами земельных участков, расположенных с восточной стороны ул. Набережной, от точки 157 до точки 158 проходит на северо-запад по прямой, от точки 158 до точки 163 проходит на север по берегу реки Дубровки, от точки 163 до точки 169 проходит по ограде поселкового кладбища, от точки 169 до точки 176 совпадает с восточными границами земельных участков, расположенных с восточной стороны ул. 2-й Пятилетки, от точки 176 до точки 177 проходит на северо-запад по прямой, пересекая ул. 2-й Пятилетки, от точки 177 до точки 179 совпадает с границей земельного участка с кадастровым номером 47:07:0801014:42, от точки 179 до точки 180 проходит на северо-запад по прямой, от точки 180 до точки 185 совпадает с восточными границами земельных участков, расположенных с восточной стороны ул. Железнодорожной, от точки 185 до точки 186 проходит на северо-восток по прямой, пересекая реку Дубровку, от точки 186 до точки 250 совпадает с западными границами земельных участков, расположенных по улицам Толстого, Есенина и Достоевского, от точки 180 до точки 185 совпадает с восточными границами земельных участков, расположенных с восточной стороны ул. Железнодорожной, от точки 250 до точки 306 совпадает с границей земельного участка с кадастровым номером 47:07:0801014:221, от точки 306 до точки 307 совпадает с границей земельного участка с кадастровым номером 47:07:0801014:220, от точки 307 до точки 308 совпадает с границей земельного

участка с кадастровым номером 47:07:0801014:221, от точки 308 до точки 310 совпадает с границей земельного участка с кадастровым номером 47:07:0801014:143, от точки 310 до точки 311 совпадает с границей земельного участка с кадастровым номером 47:07:0801014:206, от точки 311 до точки 312 совпадает с границей земельного участка с кадастровым номером 47:07:0801014:142, от точки 312 до точки 313 совпадает с границей земельного участка с кадастровым номером 47:07:0801014:136, от точки 313 до точки 314 совпадает с границей земельного участка с кадастровым номером 47:07:0801014:137, от точки 314 до точки 315 совпадает с границей земельного участка с кадастровым номером 47:07:0801014:146, от точки 315 до точки 316 проходит на юго-восток по прямой, от точки 316 до точки 322 проходит на северо-восток вдоль восточной стороны проезда, проходящего вдоль реки Невы, от точки 322 до точки 323 проходит на северо-восток по прямой, от точки 323 до точки 327 совпадает с границей зоны территориальной или иной с кадастровым номером 47.07.2.100, от точки 327 до точки 415 проходит на север по линии железной дороги, от точки 415 до точки 1 проходит на север по линии железной дороги.

ОЛ 1-1:

Описание границы территории участка:

граница территории участка с режимом использования земель ОЛ 1.1 от точки 1 до точки 5 совпадает с границей территории объекта культурного наследия достопримечательное место регионального значения «Плацдарм советских войск в битве за снятие блокады Ленинграда «Невский пятачок» - «Невская Дубровка», 1941-1943 г.» (правобережная участок), от точки 5 до точки 6 совпадает с границей зоны территориальной или иной с кадастровым номером 47.07.2.93, от точки 6 до точки 7 проходит на юг по прямой, от точки 7 до точки 11 совпадает с границей земельного участка с кадастровым номером 47:07:0000000:90546, от точки 11 до точки 15 совпадает с границей кадастрового квартала с номером 47:07:0804001, от точки 15 до точки 18 совпадает с границей земельного участка с кадастровым номером 47:07:0000000:91542, от точки 18 до точки 24 совпадает с границей

кадастрового квартала с номером 47:07:0804001, от точки 24 до точки 25 проходит на юг по прямой, от точки 25 до точки 34 проходит на юг вдоль грунтовой дороги, от точки 34 до точки 43 совпадает с границей кадастрового квартала с номером 47:07:0804001, от точки 43 до точки 91 совпадает с границей территории объекта культурного наследия достопримечательное место регионального значения «Плацдарм советских войск в битве за снятие блокады Ленинграда «Невский пятачок» - «Невская Дубровка», 1941-1943 г.» (правобережная часть), от точки 91 до точки 1 совпадает с границей территории объекта культурного наследия достопримечательное место регионального значения «Плацдарм советских войск в битве за снятие блокады Ленинграда «Невский пятачок» - «Невская Дубровка», 1941-1943 г.» (правобережная участок).

ОЛ 1.2:

Описание границы территории участка:

граница территории участка с режимом использования земель ОЛ 1.2 от точки 1 до точки 3 совпадает с границей территории объекта культурного наследия достопримечательное место регионального значения «Плацдарм советских войск в битве за снятие блокады Ленинграда «Невский пятачок» - «Невская Дубровка», 1941-1943 г.» (правобережная участок), от точки 3 до точки 24 проходит на юг по линии железной дороги, от точки 24 до точки 28 совпадает с границей зоны территориальной или иной с кадастровым номером 47.07.2.100, от точки 28 до точки 1 совпадает с границей территории объекта культурного наследия достопримечательное место регионального значения «Плацдарм советских войск в битве за снятие блокады Ленинграда «Невский пятачок» - «Невская Дубровка», 1941-1943 г.» (правобережная участок).

ВЛ 1.1:

Описание границы территории участка:

граница территории участка с режимом использования земель ВЛ 1.1 от точки 1 до точки 33 совпадает с границей территории достопримечательного места

регионального значения «Плацдарм советских войск в битве за снятие блокады Ленинграда «Невский пятачок» - «Невская Дубровка», 1941-1943 г.» (правобережная участок), от точки 33 до точки 176 проходит на север по правому берегу реки Невы, от точки 179 до точки 1 проходит на север по правому берегу реки Невы.

Р 1.1:

Описание границы территории участка:

граница территории участка с режимом использования земель Р 1.1 от точки 1 до точки 5 совпадает с границей территории с режимом использования земель ОЛ 1.2, от точки 5 до точки 249 совпадает с границей территории с режимом использования земель К 1.1, от точки 249 до точки 252 совпадает с границей территории объекта культурного наследия «Памятник - дот и орудийная площадка на рубеже обороны советских войск в 1941-43 гг.», от точки 252 до точки 260 совпадает с границей территории с режимом использования земель К 1.1, от точки 260 до точки 277 совпадает с границей земельного участка с кадастровым номером 47:07:0801033:35, от точки 277 до точки 279 совпадает с границей зоны территориальной или иной с кадастровым номером 47.07.2.354, от точки 279 до точки 280 проходит на юго-запад по прямой, от точки 280 до точки 290 совпадает с границей кадастрового квартала с номером 47:07:0804001, от точки 290 до точки 309 совпадает с границей территории с режимом использования земель ОЛ 1.1, от точки 309 до точки 348 совпадает с границей территории достопримечательного места регионального значения «Плацдарм советских войск в битве за снятие блокады Ленинграда «Невский пятачок» - «Невская Дубровка», 1941-1943 г.» (правобережная участок), от точки 348 до точки 1 совпадает с границей территории достопримечательного места регионального значения «Плацдарм советских войск в битве за снятие блокады Ленинграда «Невский пятачок» - «Невская Дубровка», 1941-1943 г.» (правобережная участок).

Р 1.2:***Описание границы территории участка:***

граница территории участка с режимом использования земель Р 1.2 от точки 1 до точки 3 совпадает с границей кадастрового квартала с номером 47:07:0802006, от точки 3 до точки 4 совпадает с границей кадастрового квартала с номером 47:07:0802008, от точки 4 до точки 5 проходит на восток по прямой, от точки 5 до точки 8 совпадает с границей земельного участка с кадастровым номером 47:07:0000000:88694, от точки 8 до точки 26 проходит на юго-запад по правому берегу реки Невы, от точки 26 до точки 35 совпадает с границей территории с режимом использования земель ОЛ 1.1, от точки 35 до точки 40 совпадает с границей кадастрового квартала с номером 47:07:0804001, от точки 40 до точки 1 совпадает с границей кадастрового квартала с номером 47:07:0804001.

Р 2.1:***Описание границы территории участка:***

граница территории участка с режимом использования земель Р 2.1 от точки 1 до точки 31 совпадает с границей территории с режимом использования земель Р 1.1, от точки 31 до точки 42 совпадает с границей территории с режимом использования земель К 1.1, от точки 42 до точки 117 совпадает с границей территории с режимом использования земель ВЛ 1.1, от точки 117 до точки 132 совпадает с границей территории с режимом использования земель Р 1.2, от точки 132 до точки 141 совпадает с границей территории с режимом использования земель ОЛ 1.1, от точки 141 до точки 1 совпадает с границей территории с режимом использования земель ОЛ 1.1.

**Каталог координат характерных точек границ территорий участков режимов
использования земель и регламентных участков**

достопримечательного места

**«Плацидарм советских войск в битве за снятие блокады Ленинграда «Невский
пятачок» - «Невская Дубровка», 1941-1943 г.».**

Правобережный участок.

Координаты выполнены в местной системе координат МСК-47 (Всеволожский район Ленинградской области).

Внешние контуры регламентных участков обозначаются целыми числами и надписью – например «*Контур 10*». Внутренние контуры обозначены дробным числом через точку – например «*Контур 10.1*», где целое число означает номер контура, к которому относится внутренний участок, а цифра после точки номер внутреннего контура.

Регламентный участок К 1.1:

Обозначение характерных точек границы	Координаты, м		Метод определения координат и средняя квадратическая погрешность положения характерной точки (M _t), м	Описание закрепления точки
	X	Y		
1	2	3	4	5
К 1.1				
1	433000,50	2251408,35	Картометрический, 1,0	-
2	433049,58	2251556,23	Картометрический, 1,0	-
3	433113,09	2251743,25	Картометрический, 1,0	-
4	433179,51	2251885,08	Картометрический, 1,0	-
5	433065,69	2251915,47	Картометрический, 1,0	-
6	432987,29	2251947,04	Картометрический, 1,0	-
7	432868,40	2251940,32	Картометрический, 1,0	-
8	432814,00	2251949,77	Картометрический, 1,0	-
9	432809,64	2251951,27	Картометрический, 1,0	-
10	432780,00	2251932,05	Картометрический, 1,0	-
11	432756,13	2251929,60	Картометрический, 1,0	-
12	432736,85	2251916,97	Картометрический, 1,0	-
13	432698,47	2251894,96	Картометрический, 1,0	-
14	432578,11	2251897,01	Картометрический, 1,0	-
15	432444,68	2251872,64	Картометрический, 1,0	-
16	432145,55	2251802,96	Картометрический, 1,0	-
17	431671,99	2251722,44	Картометрический, 1,0	-

18	431320,27	2251636,55	Картометрический, 1,0	-
19	431216,67	2251578,68	Картометрический, 1,0	-
20	431085,15	2251507,07	Картометрический, 1,0	-
21	431009,65	2251459,84	Картометрический, 1,0	-
22	430856,80	2251386,48	Картометрический, 1,0	-
23	430818,45	2251354,23	Картометрический, 1,0	-
24	430736,95	2251322,59	Картометрический, 1,0	-
25	430702,33	2251309,87	Картометрический, 1,0	-
26	430612,21	2251289,89	Картометрический, 1,0	-
27	430524,77	2251253,49	Картометрический, 1,0	-
28	430371,92	2251202,94	Картометрический, 1,0	-
29	430172,43	2251171,72	Картометрический, 1,0	-
30	429885,53	2251156,15	Картометрический, 1,0	-
31	429765,63	2251172,89	Картометрический, 1,0	-
32	429690,63	2251168,70	Картометрический, 1,0	-
33	429422,68	2251181,20	Картометрический, 1,0	-
34	429279,47	2251187,93	Картометрический, 1,0	-
35	429095,33	2251178,95	Картометрический, 1,0	-
36	428916,80	2251143,81	Картометрический, 1,0	-
37	428783,21	2251084,52	Картометрический, 1,0	-
38	428535,32	2250961,97	Картометрический, 1,0	-
39	428305,04	2250882,83	Картометрический, 1,0	-
40	428104,57	2250819,13	Картометрический, 1,0	-
41	427973,66	2250797,12	Картометрический, 1,0	-
42	427902,73	2250765,08	Картометрический, 1,0	-
43	427532,82	2250644,80	Картометрический, 1,0	-
44	427412,30	2250588,24	Картометрический, 1,0	-
45	427294,71	2250521,94	Картометрический, 1,0	-
46	427117,99	2250384,19	Картометрический, 1,0	-
47	426895,76	2250200,74	Картометрический, 1,0	-
48	426754,63	2250109,09	Картометрический, 1,0	-
49	426654,56	2250030,81	Картометрический, 1,0	-
50	426556,52	2249965,47	Картометрический, 1,0	-
51	426470,91	2249933,99	Картометрический, 1,0	-
52	426391,32	2249884,37	Картометрический, 1,0	-
53	426257,86	2249831,52	Картометрический, 1,0	-
54	426142,62	2249787,94	Картометрический, 1,0	-
55	426037,90	2249769,99	Картометрический, 1,0	-
56	425884,44	2249699,85	Картометрический, 1,0	-
57	425755,00	2249660,96	Картометрический, 1,0	-
58	425671,93	2249669,00	Картометрический, 1,0	-
59	425597,97	2249700,63	Картометрический, 1,0	-
60	425510,35	2249708,15	Картометрический, 1,0	-
61	427504,73	2100811,26	Картометрический, 1,0	-
62	425365,00	2249620,22	Картометрический, 1,0	-
63	425345,38	2249523,94	Картометрический, 1,0	-
64	425336,81	2249493,81	Картометрический, 1,0	-
65	425336,84	2249491,81	Картометрический, 1,0	-
66	425323,63	2249436,62	Картометрический, 1,0	-
67	425318,93	2249415,55	Картометрический, 1,0	-
68	425317,99	2249411,54	Картометрический, 1,0	-
69	425310,32	2249388,42	Картометрический, 1,0	-
70	425302,75	2249358,31	Картометрический, 1,0	-
71	425278,04	2249267,95	Картометрический, 1,0	-

72	427399,91	2100866,77	Картометрический, 1,0	-
73	427506,82	2100805,29	Картометрический, 1,0	-
74	427510,91	2100799,34	Картометрический, 1,0	-
75	427598,53	2100896,62	Картометрический, 1,0	-
76	425545,47	2249585,56	Картометрический, 1,0	-
77	425598,36	2249596,57	Картометрический, 1,0	-
78	425591,63	2249647,48	Картометрический, 1,0	-
79	425612,54	2249649,81	Картометрический, 1,0	-
80	425644,74	2249650,48	Картометрический, 1,0	-
81	425643,99	2249671,04	Картометрический, 1,0	-
82	425689,18	2249660,90	Картометрический, 1,0	-
83	425683,30	2249636,13	Картометрический, 1,0	-
84	425689,24	2249640,66	Картометрический, 1,0	-
85	425691,93	2249639,59	Картометрический, 1,0	-
86	425699,50	2249624,82	Картометрический, 1,0	-
87	425705,19	2249617,75	Картометрический, 1,0	-
88	425725,14	2249611,16	Картометрический, 1,0	-
89	425764,09	2249615,95	Картометрический, 1,0	-
90	425771,17	2249610,05	Картометрический, 1,0	-
91	425770,26	2249604,03	Картометрический, 1,0	-
92	425773,37	2249596,08	Картометрический, 1,0	-
93	425777,36	2249597,13	Картометрический, 1,0	-
94	425816,70	2249573,70	Картометрический, 1,0	-
95	425836,77	2249568,98	Картометрический, 1,0	-
96	425839,58	2249582,03	Картометрический, 1,0	-
97	425856,56	2249583,27	Картометрический, 1,0	-
98	425871,52	2249586,48	Картометрический, 1,0	-
99	425883,33	2249587,63	Картометрический, 1,0	-
100	425885,71	2249570,68	Картометрический, 1,0	-
101	425907,89	2249561,00	Картометрический, 1,0	-
102	425936,01	2249550,37	Картометрический, 1,0	-
103	425958,17	2249541,72	Картометрический, 1,0	-
104	426002,32	2249531,36	Картометрический, 1,0	-
105	426026,36	2249529,75	Картометрический, 1,0	-
106	426051,34	2249530,06	Картометрический, 1,0	-
107	426064,90	2249563,26	Картометрический, 1,0	-
108	426095,30	2249602,69	Картометрический, 1,0	-
109	426113,08	2249617,95	Картометрический, 1,0	-
110	426128,21	2249609,17	Картометрический, 1,0	-
111	426144,47	2249589,37	Картометрический, 1,0	-
112	426151,62	2249578,46	Картометрический, 1,0	-
113	426157,78	2249568,54	Картометрический, 1,0	-
114	426166,76	2249569,67	Картометрический, 1,0	-
115	426174,70	2249574,79	Картометрический, 1,0	-
116	426186,68	2249576,96	Картометрический, 1,0	-
117	426207,67	2249578,26	Картометрический, 1,0	-
118	426207,96	2249558,25	Картометрический, 1,0	-
119	426202,14	2249545,27	Картометрический, 1,0	-
120	426205,28	2249466,25	Картометрический, 1,0	-
121	426166,08	2249467,55	Картометрический, 1,0	-
122	426145,35	2249307,26	Картометрический, 1,0	-
123	426200,69	2249298,15	Картометрический, 1,0	-
124	426256,92	2249292,85	Картометрический, 1,0	-
125	426257,69	2249300,97	Картометрический, 1,0	-

126	426262,03	2249347,08	Картометрический, 1,0	-
127	426281,78	2249358,37	Картометрический, 1,0	-
128	426301,73	2249362,66	Картометрический, 1,0	-
129	426304,31	2249391,72	Картометрический, 1,0	-
130	426312,94	2249488,03	Картометрический, 1,0	-
131	426286,90	2249489,43	Картометрический, 1,0	-
132	426285,91	2249488,42	Картометрический, 1,0	-
133	426284,91	2249488,40	Картометрический, 1,0	-
134	426262,06	2249484,08	Картометрический, 1,0	-
135	426240,13	2249478,76	Картометрический, 1,0	-
136	426238,50	2249522,77	Картометрический, 1,0	-
137	426263,37	2249525,13	Картометрический, 1,0	-
138	426290,37	2249526,52	Картометрический, 1,0	-
139	426292,27	2249526,54	Картометрический, 1,0	-
140	426293,28	2249533,57	Картометрический, 1,0	-
141	426310,01	2249552,82	Картометрический, 1,0	-
142	426315,03	2249551,89	Картометрический, 1,0	-
143	426318,25	2249536,93	Картометрический, 1,0	-
144	426317,31	2249532,91	Картометрический, 1,0	-
145	426317,35	2249529,90	Картометрический, 1,0	-
146	426345,40	2249528,30	Картометрический, 1,0	-
147	426345,45	2249524,30	Картометрический, 1,0	-
148	426361,56	2249517,53	Картометрический, 1,0	-
149	426370,61	2249514,65	Картометрический, 1,0	-
150	426396,62	2249515,03	Картометрический, 1,0	-
151	426413,47	2249519,27	Картометрический, 1,0	-
152	426417,48	2249518,33	Картометрический, 1,0	-
153	426420,51	2249516,37	Картометрический, 1,0	-
154	426421,91	2249488,37	Картометрический, 1,0	-
155	426424,91	2249488,41	Картометрический, 1,0	-
156	426425,00	2249482,41	Картометрический, 1,0	-
157	426503,54	2249465,52	Картометрический, 1,0	-
158	426539,52	2249398,65	Картометрический, 1,0	-
159	426554,86	2249399,09	Картометрический, 1,0	-
160	426562,52	2249407,54	Картометрический, 1,0	-
161	426565,17	2249416,70	Картометрический, 1,0	-
162	426569,43	2249422,65	Картометрический, 1,0	-
163	426574,17	2249425,06	Картометрический, 1,0	-
164	426577,25	2249419,31	Картометрический, 1,0	-
165	426581,78	2249413,94	Картометрический, 1,0	-
166	426582,25	2249404,60	Картометрический, 1,0	-
167	426583,70	2249396,94	Картометрический, 1,0	-
168	426579,93	2249341,40	Картометрический, 1,0	-
169	426655,06	2249313,57	Картометрический, 1,0	-
170	426663,42	2249319,80	Картометрический, 1,0	-
171	426680,25	2249332,05	Картометрический, 1,0	-
172	426691,28	2249331,21	Картометрический, 1,0	-
173	426692,29	2249330,22	Картометрический, 1,0	-
174	426706,30	2249330,43	Картометрический, 1,0	-
175	426748,25	2249328,03	Картометрический, 1,0	-
176	426752,22	2249331,08	Картометрический, 1,0	-
177	426785,24	2249331,56	Картометрический, 1,0	-
178	426790,25	2249331,63	Картометрический, 1,0	-
179	426801,45	2249317,78	Картометрический, 1,0	-

180	426840,86	2249291,32	Картометрический, 1,0	-
181	426857,16	2249310,02	Картометрический, 1,0	-
182	426886,22	2249331,00	Картометрический, 1,0	-
183	426895,06	2249342,14	Картометрический, 1,0	-
184	426916,72	2249367,47	Картометрический, 1,0	-
185	426927,63	2249374,63	Картометрический, 1,0	-
186	426939,39	2249391,81	Картометрический, 1,0	-
187	426933,30	2249397,73	Картометрический, 1,0	-
188	426926,24	2249401,63	Картометрический, 1,0	-
189	426920,22	2249402,55	Картометрический, 1,0	-
190	426912,26	2249399,43	Картометрический, 1,0	-
191	426905,31	2249395,33	Картометрический, 1,0	-
192	426898,44	2249386,22	Картометрический, 1,0	-
193	426894,45	2249385,17	Картометрический, 1,0	-
194	426886,40	2249388,05	Картометрический, 1,0	-
195	426891,22	2249401,13	Картометрический, 1,0	-
196	426892,14	2249406,15	Картометрический, 1,0	-
197	426892,02	2249415,15	Картометрический, 1,0	-
198	426888,90	2249423,01	Картометрический, 1,0	-
199	426887,83	2249427,99	Картометрический, 1,0	-
200	426883,76	2249432,94	Картометрический, 1,0	-
201	426871,51	2249449,78	Картометрический, 1,0	-
202	426866,41	2249455,71	Картометрический, 1,0	-
203	426859,38	2249457,61	Картометрический, 1,0	-
204	426851,53	2249454,50	Картометрический, 1,0	-
205	426842,66	2249445,36	Картометрический, 1,0	-
206	426840,73	2249440,33	Картометрический, 1,0	-
207	426837,86	2249430,28	Картометрический, 1,0	-
208	426836,95	2249424,26	Картометрический, 1,0	-
209	426837,12	2249412,37	Картометрический, 1,0	-
210	426821,20	2249406,14	Картометрический, 1,0	-
211	426810,28	2249399,97	Картометрический, 1,0	-
212	426807,31	2249397,93	Картометрический, 1,0	-
213	426780,58	2249377,52	Картометрический, 1,0	-
214	426766,38	2249390,33	Картометрический, 1,0	-
215	426757,20	2249402,21	Картометрический, 1,0	-
216	426754,20	2249402,17	Картометрический, 1,0	-
217	426752,19	2249403,14	Картометрический, 1,0	-
218	426746,22	2249400,05	Картометрический, 1,0	-
219	426732,31	2249392,85	Картометрический, 1,0	-
220	426727,34	2249390,78	Картометрический, 1,0	-
221	426723,39	2249387,71	Картометрический, 1,0	-
222	426715,34	2249390,61	Картометрический, 1,0	-
223	426707,30	2249400,49	Картометрический, 1,0	-
224	426698,22	2249405,37	Картометрический, 1,0	-
225	426686,01	2249419,10	Картометрический, 1,0	-
226	426690,71	2249440,18	Картометрический, 1,0	-
227	426692,61	2249447,22	Картометрический, 1,0	-
228	426689,51	2249454,17	Картометрический, 1,0	-
229	426678,46	2249457,01	Картометрический, 1,0	-
230	426656,42	2249458,71	Картометрический, 1,0	-
231	426643,47	2249454,51	Картометрический, 1,0	-
232	426622,63	2249442,20	Картометрический, 1,0	-
233	426620,61	2249443,17	Картометрический, 1,0	-

234	426612,51	2249450,07	Картометрический, 1,0	-
235	426609,48	2249452,03	Картометрический, 1,0	-
236	426600,38	2249458,91	Картометрический, 1,0	-
237	426592,35	2249459,79	Картометрический, 1,0	-
238	426584,39	2249456,68	Картометрический, 1,0	-
239	426580,45	2249452,61	Картометрический, 1,0	-
240	426574,53	2249446,52	Картометрический, 1,0	-
241	426568,67	2249436,43	Картометрический, 1,0	-
242	426559,86	2249422,29	Картометрический, 1,0	-
243	426553,11	2249412,29	Картометрический, 1,0	-
244	426550,13	2249411,25	Картометрический, 1,0	-
245	426547,10	2249413,21	Картометрический, 1,0	-
246	426544,98	2249421,08	Картометрический, 1,0	-
247	426542,76	2249436,06	Картометрический, 1,0	-
248	426539,56	2249450,02	Картометрический, 1,0	-
249	426530,31	2249466,90	Картометрический, 1,0	-
250	426526,17	2249476,85	Картометрический, 1,0	-
251	426523,08	2249482,82	Картометрический, 1,0	-
252	426515,97	2249489,72	Картометрический, 1,0	-
253	426511,94	2249491,66	Картометрический, 1,0	-
254	426505,90	2249494,57	Картометрический, 1,0	-
255	426492,86	2249496,40	Картометрический, 1,0	-
256	426488,82	2249498,34	Картометрический, 1,0	-
257	426472,75	2249503,11	Картометрический, 1,0	-
258	426461,69	2249505,95	Картометрический, 1,0	-
259	426455,69	2249505,86	Картометрический, 1,0	-
260	426449,70	2249504,78	Картометрический, 1,0	-
261	426447,61	2249510,76	Картометрический, 1,0	-
262	426446,59	2249512,74	Картометрический, 1,0	-
263	426445,51	2249517,73	Картометрический, 1,0	-
264	426446,40	2249525,75	Картометрический, 1,0	-
265	426448,33	2249530,78	Картометрический, 1,0	-
266	426451,19	2249540,83	Картометрический, 1,0	-
267	426452,05	2249550,85	Картометрический, 1,0	-
268	426450,98	2249555,84	Картометрический, 1,0	-
269	426449,93	2249558,82	Картометрический, 1,0	-
270	426445,86	2249563,67	Картометрический, 1,0	-
271	426444,86	2249563,65	Картометрический, 1,0	-
272	426439,81	2249566,58	Картометрический, 1,0	-
273	426433,78	2249568,49	Картометрический, 1,0	-
274	426422,77	2249568,34	Картометрический, 1,0	-
275	426410,78	2249567,16	Картометрический, 1,0	-
276	426401,96	2249562,04	Картометрический, 1,0	-
277	426394,03	2249556,02	Картометрический, 1,0	-
278	426387,18	2249545,91	Картометрический, 1,0	-
279	426382,25	2249539,84	Картометрический, 1,0	-
280	426377,25	2249539,77	Картометрический, 1,0	-
281	426368,22	2249541,64	Картометрический, 1,0	-
282	426354,14	2249546,45	Картометрический, 1,0	-
283	426346,08	2249550,34	Картометрический, 1,0	-
284	426338,01	2249554,22	Картометрический, 1,0	-
285	426335,93	2249560,08	Картометрический, 1,0	-
286	426334,87	2249564,08	Картометрический, 1,0	-
287	426336,84	2249566,10	Картометрический, 1,0	-

288	426346,84	2249567,25	Картометрический, 1,0	-
289	426355,84	2249567,38	Картометрический, 1,0	-
290	426360,86	2249566,45	Картометрический, 1,0	-
291	426365,86	2249566,52	Картометрический, 1,0	-
292	426373,84	2249568,63	Картометрический, 1,0	-
293	426380,78	2249572,73	Картометрический, 1,0	-
294	426386,72	2249577,83	Картометрический, 1,0	-
295	426389,63	2249583,87	Картометрический, 1,0	-
296	426390,62	2249584,89	Картометрический, 1,0	-
297	426389,53	2249590,88	Картометрический, 1,0	-
298	426385,40	2249599,82	Картометрический, 1,0	-
299	426383,36	2249602,80	Картометрический, 1,0	-
300	426371,06	2249622,64	Картометрический, 1,0	-
301	426371,05	2249623,64	Картометрический, 1,0	-
302	426364,90	2249633,56	Картометрический, 1,0	-
303	426359,83	2249638,49	Картометрический, 1,0	-
304	426359,78	2249641,50	Картометрический, 1,0	-
305	426353,47	2249662,42	Картометрический, 1,0	-
306	426353,46	2249663,42	Картометрический, 1,0	-
307	426350,29	2249675,38	Картометрический, 1,0	-
308	426343,90	2249702,31	Картометрический, 1,0	-
309	426328,00	2249764,03	Картометрический, 1,0	-
310	426345,97	2249767,29	Картометрический, 1,0	-
311	426373,90	2249773,69	Картометрический, 1,0	-
312	426401,84	2249779,10	Картометрический, 1,0	-
313	426429,68	2249784,50	Картометрический, 1,0	-
314	426457,61	2249790,91	Картометрический, 1,0	-
315	426492,21	2249797,73	Картометрический, 1,0	-
316	426463,84	2249845,99	Картометрический, 1,0	-
317	426593,85	2249915,86	Картометрический, 1,0	-
318	426665,39	2249947,89	Картометрический, 1,0	-
319	426700,09	2249969,39	Картометрический, 1,0	-
320	427049,31	2250234,42	Картометрический, 1,0	-
321	427208,60	2250354,71	Картометрический, 1,0	-
322	427403,69	2250488,51	Картометрический, 1,0	-
323	427516,92	2250543,37	Картометрический, 1,0	-
324	427616,21	2250389,22	Картометрический, 1,0	-
325	427721,59	2250236,94	Картометрический, 1,0	-
326	427861,73	2250049,46	Картометрический, 1,0	-
327	427919,13	2249993,79	Картометрический, 1,0	-
328	427979,75	2250039,47	Картометрический, 1,0	-
329	428031,45	2250078,58	Картометрический, 1,0	-
330	428075,34	2250111,79	Картометрический, 1,0	-
331	428127,05	2250150,90	Картометрический, 1,0	-
332	428172,92	2250185,47	Картометрический, 1,0	-
333	428223,09	2250223,34	Картометрический, 1,0	-
334	428274,79	2250262,55	Картометрический, 1,0	-
335	428322,97	2250298,83	Картометрический, 1,0	-
336	428374,68	2250338,05	Картометрический, 1,0	-
337	428422,54	2250374,21	Картометрический, 1,0	-
338	428474,57	2250413,42	Картометрический, 1,0	-
339	428526,38	2250452,65	Картометрический, 1,0	-
340	428579,52	2250492,89	Картометрический, 1,0	-
341	428622,20	2250524,86	Картометрический, 1,0	-

342	428671,31	2250559,59	Картометрический, 1,0	-
343	428717,92	2250588,73	Картометрический, 1,0	-
344	428761,49	2250613,15	Картометрический, 1,0	-
345	428810,53	2250637,43	Картометрический, 1,0	-
346	428860,70	2250659,05	Картометрический, 1,0	-
347	428912,69	2250678,15	Картометрический, 1,0	-
348	428951,87	2250690,72	Картометрический, 1,0	-
349	428970,48	2250695,66	Картометрический, 1,0	-
350	429033,31	2250711,91	Картометрический, 1,0	-
351	429091,63	2250723,86	Картометрический, 1,0	-
352	429150,65	2250732,82	Картометрический, 1,0	-
353	429205,63	2250738,28	Картометрический, 1,0	-
354	429260,27	2250742,73	Картометрический, 1,0	-
355	429325,36	2250747,90	Картометрический, 1,0	-
356	429360,91	2250750,74	Картометрический, 1,0	-
357	429384,90	2250752,64	Картометрический, 1,0	-
358	429449,88	2250757,69	Картометрический, 1,0	-
359	429515,64	2250762,75	Картометрический, 1,0	-
360	429575,51	2250767,50	Картометрический, 1,0	-
361	429639,27	2250772,63	Картометрический, 1,0	-
362	429698,80	2250777,16	Картометрический, 1,0	-
363	429763,57	2250782,21	Картометрический, 1,0	-
364	429818,55	2250786,44	Картометрический, 1,0	-
365	429878,31	2250791,19	Картометрический, 1,0	-
366	429943,28	2250796,45	Картометрический, 1,0	-
367	430008,16	2250801,51	Картометрический, 1,0	-
368	430072,92	2250806,76	Картометрический, 1,0	-
369	430132,88	2250811,96	Картометрический, 1,0	-
370	430192,39	2250818,94	Картометрический, 1,0	-
371	430251,87	2250827,79	Картометрический, 1,0	-
372	430305,66	2250837,57	Картометрический, 1,0	-
373	430364,54	2250849,87	Картометрический, 1,0	-
374	430422,71	2250863,83	Картометрический, 1,0	-
375	430485,63	2250880,75	Картометрический, 1,0	-
376	430545,55	2250897,95	Картометрический, 1,0	-
377	430608,22	2250915,98	Картометрический, 1,0	-
378	430663,49	2250931,89	Картометрический, 1,0	-
379	430721,08	2250948,51	Картометрический, 1,0	-
380	430773,68	2250963,72	Картометрический, 1,0	-
381	430836,25	2250981,85	Картометрический, 1,0	-
382	430893,73	2250998,58	Картометрический, 1,0	-
383	430956,07	2251016,60	Картометрический, 1,0	-
384	431018,53	2251034,62	Картометрический, 1,0	-
385	431081,22	2251052,64	Картометрический, 1,0	-
386	431143,56	2251070,55	Картометрический, 1,0	-
387	431201,26	2251087,17	Картометрический, 1,0	-
388	431254,32	2251102,17	Картометрический, 1,0	-
389	431307,27	2251115,82	Картометрический, 1,0	-
390	431366,02	2251129,12	Картометрический, 1,0	-
391	431425,13	2251140,64	Картометрический, 1,0	-
392	431548,36	2251161,87	Картометрический, 1,0	-
393	431614,37	2251173,05	Картометрический, 1,0	-
394	431676,49	2251183,62	Картометрический, 1,0	-
395	431735,29	2251193,69	Картометрический, 1,0	-

396	431799,30	2251204,50	Картометрический, 1,0	-
397	431853,65	2251213,73	Картометрический, 1,0	-
398	431917,65	2251224,66	Картометрический, 1,0	-
399	431981,88	2251235,59	Картометрический, 1,0	-
400	432044,23	2251246,16	Картометрический, 1,0	-
401	432105,35	2251256,49	Картометрический, 1,0	-
402	432169,03	2251267,30	Картометрический, 1,0	-
403	432233,26	2251278,12	Картометрический, 1,0	-
404	432296,83	2251288,93	Картометрический, 1,0	-
405	432361,38	2251299,97	Картометрический, 1,0	-
406	432420,41	2251309,83	Картометрический, 1,0	-
407	432484,85	2251320,77	Картометрический, 1,0	-
408	432548,86	2251331,57	Картометрический, 1,0	-
409	432607,00	2251341,42	Картометрический, 1,0	-
410	432667,00	2251351,62	Картометрический, 1,0	-
411	432731,35	2251362,55	Картометрический, 1,0	-
412	432804,90	2251375,06	Картометрический, 1,0	-
413	432859,48	2251384,40	Картометрический, 1,0	-
414	432918,60	2251394,37	Картометрический, 1,0	-
415	432982,49	2251405,30	Картометрический, 1,0	-

Регламентный участок ОЛ 1-1:

Обозначение характерных точек границы	Координаты, м		Метод определения координат и средняя квадратическая погрешность положения характерной точки (M _t), м	Описание закрепления точки
	X	Y		
1	2	3	4	5
ОЛ 1-1				
1	427703,74	2247627,65	Картометрический, 1,0	-
2	427704,54	2247850,74	Картометрический, 1,0	-
3	427712,99	2247959,83	Картометрический, 1,0	-
4	427711,15	2248018,74	Картометрический, 1,0	-
5	427763,22	2248365,22	Картометрический, 1,0	-
6	427486,40	2248360,47	Картометрический, 1,0	-
7	426556,43	2248452,34	Картометрический, 1,0	-
8	426507,28	2248490,77	Картометрический, 1,0	-
9	426466,81	2248521,78	Картометрический, 1,0	-
10	426351,16	2248614,52	Картометрический, 1,0	-
11	426313,25	2248644,34	Картометрический, 1,0	-
12	426308,19	2248648,38	Картометрический, 1,0	-
13	426294,03	2248643,51	Картометрический, 1,0	-
14	426241,46	2248617,73	Картометрический, 1,0	-
15	426097,52	2248543,61	Картометрический, 1,0	-
16	426101,60	2248537,66	Картометрический, 1,0	-
17	426075,74	2248526,29	Картометрический, 1,0	-
18	426068,85	2248538,89	Картометрический, 1,0	-
19	426053,44	2248539,20	Картометрический, 1,0	-
20	425813,49	2248544,54	Картометрический, 1,0	-
21	425613,27	2248556,68	Картометрический, 1,0	-
22	425613,93	2248579,71	Картометрический, 1,0	-
23	425302,75	2248590,26	Картометрический, 1,0	-

24	425078,66	2248599,06	Картометрический, 1,0	-
25	424262,22	2248649,38	Картометрический, 1,0	-
26	424181,22	2248688,62	Картометрический, 1,0	-
27	424088,71	2248728,63	Картометрический, 1,0	-
28	423936,31	2248767,75	Картометрический, 1,0	-
29	423806,32	2248794,51	Картометрический, 1,0	-
30	423742,99	2248801,30	Картометрический, 1,0	-
31	423708,84	2248816,99	Картометрический, 1,0	-
32	423686,34	2248839,48	Картометрический, 1,0	-
33	423671,33	2248861,97	Картометрический, 1,0	-
34	423659,50	2248892,71	Картометрический, 1,0	-
35	423651,63	2248868,62	Картометрический, 1,0	-
36	423629,10	2248834,27	Картометрический, 1,0	-
37	423591,29	2248756,78	Картометрический, 1,0	-
38	423550,02	2248703,14	Картометрический, 1,0	-
39	423433,99	2248567,48	Картометрический, 1,0	-
40	423421,15	2248555,29	Картометрический, 1,0	-
41	423258,41	2248534,93	Картометрический, 1,0	-
42	423246,65	2248517,75	Картометрический, 1,0	-
43	423170,25	2248505,06	Картометрический, 1,0	-
44	423178,97	2248495,81	Картометрический, 1,0	-
45	423181,36	2248464,88	Картометрический, 1,0	-
46	423181,63	2248445,87	Картометрический, 1,0	-
47	423180,96	2248430,85	Картометрический, 1,0	-
48	423178,25	2248409,79	Картометрический, 1,0	-
49	423172,68	2248379,69	Картометрический, 1,0	-
50	423169,20	2248343,61	Картометрический, 1,0	-
51	423163,62	2248313,62	Картометрический, 1,0	-
52	423167,93	2248291,66	Картометрический, 1,0	-
53	423170,66	2248241,66	Картометрический, 1,0	-
54	423173,96	2248220,69	Картометрический, 1,0	-
55	423170,61	2248174,72	Картометрический, 1,0	-
56	423170,31	2248125,67	Картометрический, 1,0	-
57	423167,04	2248074,58	Картометрический, 1,0	-
58	423161,02	2248006,55	Картометрический, 1,0	-
59	423151,90	2247944,36	Картометрический, 1,0	-
60	423137,30	2247846,19	Картометрический, 1,0	-
61	423124,45	2247764,94	Картометрический, 1,0	-
62	423108,55	2247686,75	Картометрический, 1,0	-
63	423099,12	2247646,59	Картометрический, 1,0	-
64	423081,89	2247591,40	Картометрический, 1,0	-
65	423064,62	2247540,11	Картометрический, 1,0	-
66	423055,11	2247504,95	Картометрический, 1,0	-
67	423034,13	2247440,71	Картометрический, 1,0	-
68	423015,87	2247387,40	Картометрический, 1,0	-
69	423003,38	2247351,19	Картометрический, 1,0	-
70	422989,88	2247315,98	Картометрический, 1,0	-
71	422991,05	2247303,98	Картометрический, 1,0	-
72	422988,22	2247292,04	Картометрический, 1,0	-
73	422977,42	2247276,87	Картометрический, 1,0	-
74	422948,38	2247208,40	Картометрический, 1,0	-
75	422906,91	2247102,81	Картометрический, 1,0	-
76	423253,49	2246994,77	Картометрический, 1,0	-
77	423228,73	2246905,39	Картометрический, 1,0	-

78	423221,17	2246874,26	Картометрический, 1,0	-
79	423216,30	2246795,23	Картометрический, 1,0	-
80	423687,99	2246821,01	Картометрический, 1,0	-
81	424420,42	2246863,54	Картометрический, 1,0	-
82	425351,58	2246929,81	Картометрический, 1,0	-
83	425650,55	2246933,10	Картометрический, 1,0	-
84	426049,11	2246963,84	Картометрический, 1,0	-
85	426953,08	2247033,51	Картометрический, 1,0	-
86	427047,65	2247697,20	Картометрический, 1,0	-
87	427271,91	2247684,40	Картометрический, 1,0	-
88	427347,92	2247679,48	Картометрический, 1,0	-
89	427534,25	2247660,13	Картометрический, 1,0	-
90	427609,72	2247631,30	Картометрический, 1,0	-
91	427682,74	2247626,35	Картометрический, 1,0	-

Регламентный участок ОЛ 1.2:

Обозначение характерных точек границы	Координаты, м		Метод определения координат и средняя квадратическая погрешность положения характерной точки (M _t), м	Описание закрепления точки
	X	Y		
1	2	3	4	5
ОЛ 1-2				
1	428984,79	2249964,55	Картометрический, 1,0	-
2	428953,09	2250667,71	Картометрический, 1,0	-
3	428951,87	2250690,72	Картометрический, 1,0	-
4	428912,69	2250678,15	Картометрический, 1,0	-
5	428860,70	2250659,05	Картометрический, 1,0	-
6	428810,53	2250637,43	Картометрический, 1,0	-
7	428761,49	2250613,15	Картометрический, 1,0	-
8	428717,92	2250588,73	Картометрический, 1,0	-
9	428671,31	2250559,59	Картометрический, 1,0	-
10	428622,20	2250524,86	Картометрический, 1,0	-
11	428579,52	2250492,89	Картометрический, 1,0	-
12	428526,38	2250452,65	Картометрический, 1,0	-
13	428474,57	2250413,42	Картометрический, 1,0	-
14	428422,54	2250374,21	Картометрический, 1,0	-
15	428374,68	2250338,05	Картометрический, 1,0	-
16	428322,97	2250298,83	Картометрический, 1,0	-
17	428274,79	2250262,55	Картометрический, 1,0	-
18	428223,09	2250223,34	Картометрический, 1,0	-
19	428172,92	2250185,47	Картометрический, 1,0	-
20	428127,05	2250150,90	Картометрический, 1,0	-
21	428075,34	2250111,79	Картометрический, 1,0	-
22	428031,45	2250078,58	Картометрический, 1,0	-
23	427979,75	2250039,47	Картометрический, 1,0	-
24	427919,13	2249993,79	Картометрический, 1,0	-
25	427949,91	2249963,99	Картометрический, 1,0	-
26	428011,72	2249702,10	Картометрический, 1,0	-
27	428064,97	2249501,48	Картометрический, 1,0	-
28	428097,85	2249403,09	Картометрический, 1,0	-

Регламентный участок ВЛ 1.1:

Обозначение характерных точек границы	Координаты, м		Метод определения координат и средняя квадратическая погрешность положения характерной точки (M _t), м	Описание закрепления точки
	X	Y		
1	2	3	4	5
ВЛ 1.1				
1	433179,55	2251885,07	Картометрический, 1,0	-
2	433287,35	2252115,36	Картометрический, 1,0	-
3	432874,24	2252199,84	Картометрический, 1,0	-
4	432879,27	2252321,46	Картометрический, 1,0	-
5	432619,81	2252362,66	Картометрический, 1,0	-
6	431575,90	2252219,14	Картометрический, 1,0	-
7	431129,48	2252153,57	Картометрический, 1,0	-
8	430708,55	2252030,99	Картометрический, 1,0	-
9	429988,33	2251765,00	Картометрический, 1,0	-
10	429284,08	2251688,41	Картометрический, 1,0	-
11	429065,15	2251593,19	Картометрический, 1,0	-
12	428874,10	2251547,08	Картометрический, 1,0	-
13	428774,21	2251486,93	Картометрический, 1,0	-
14	428468,78	2251437,63	Картометрический, 1,0	-
15	428071,11	2251368,43	Картометрический, 1,0	-
16	427988,11	2251340,66	Картометрический, 1,0	-
17	427859,22	2251224,06	Картометрический, 1,0	-
18	426524,51	2250150,93	Картометрический, 1,0	-
19	426367,16	2250034,59	Картометрический, 1,0	-
20	426272,67	2249993,31	Картометрический, 1,0	-
21	426061,70	2249925,23	Картометрический, 1,0	-
22	425915,27	2249884,10	Картометрический, 1,0	-
23	425794,67	2249857,35	Картометрический, 1,0	-
24	425642,81	2249847,17	Картометрический, 1,0	-
25	425421,37	2249872,02	Картометрический, 1,0	-
26	425051,92	2249975,81	Картометрический, 1,0	-
27	424793,33	2249940,08	Картометрический, 1,0	-
28	424517,80	2249907,10	Картометрический, 1,0	-
29	423955,96	2249824,99	Картометрический, 1,0	-
30	423260,10	2249465,06	Картометрический, 1,0	-
31	423014,89	2249271,50	Картометрический, 1,0	-
32	422942,45	2248948,41	Картометрический, 1,0	-
33	423065,03	2248923,49	Картометрический, 1,0	-
34	423070,85	2249037,00	Картометрический, 1,0	-
35	423111,21	2249137,87	Картометрический, 1,0	-
36	423151,87	2249226,31	Картометрический, 1,0	-
37	423208,94	2249287,06	Картометрический, 1,0	-
38	423289,22	2249364,84	Картометрический, 1,0	-
39	423343,06	2249402,41	Картометрический, 1,0	-
40	423439,86	2249444,84	Картометрический, 1,0	-
41	423491,10	2249470,15	Картометрический, 1,0	-
42	423575,37	2249503,16	Картометрический, 1,0	-
43	423678,50	2249538,55	Картометрический, 1,0	-
44	423878,48	2249613,03	Картометрический, 1,0	-
45	423999,37	2249666,59	Картометрический, 1,0	-

46	423996,15	2249674,54	Картометрический, 1,0	-
47	424073,73	2249699,68	Картометрический, 1,0	-
48	424165,46	2249724,02	Картометрический, 1,0	-
49	424223,12	2249744,08	Картометрический, 1,0	-
50	424275,97	2249764,96	Картометрический, 1,0	-
51	424321,67	2249780,30	Картометрический, 1,0	-
52	424334,64	2249783,48	Картометрический, 1,0	-
53	424347,49	2249786,68	Картометрический, 1,0	-
54	424378,50	2249788,12	Картометрический, 1,0	-
55	424436,47	2249793,95	Картометрический, 1,0	-
56	424462,47	2249795,33	Картометрический, 1,0	-
57	424488,47	2249796,70	Картометрический, 1,0	-
58	424517,35	2249799,11	Картометрический, 1,0	-
59	424538,34	2249800,42	Картометрический, 1,0	-
60	424560,34	2249801,73	Картометрический, 1,0	-
61	424581,34	2249803,04	Картометрический, 1,0	-
62	424604,34	2249804,37	Картометрический, 1,0	-
63	424624,33	2249806,66	Картометрический, 1,0	-
64	424684,87	2249811,09	Картометрический, 1,0	-
65	424733,51	2249815,56	Картометрический, 1,0	-
66	424756,64	2249838,25	Картометрический, 1,0	-
67	424767,44	2249837,62	Картометрический, 1,0	-
68	424794,31	2249832,78	Картометрический, 1,0	-
69	424818,92	2249830,24	Картометрический, 1,0	-
70	424832,89	2249833,11	Картометрический, 1,0	-
71	424849,41	2249836,80	Картометрический, 1,0	-
72	424863,98	2249836,90	Картометрический, 1,0	-
73	424876,48	2249833,30	Картометрический, 1,0	-
74	424926,85	2249810,55	Картометрический, 1,0	-
75	424933,32	2249809,31	Картометрический, 1,0	-
76	424944,61	2249805,13	Картометрический, 1,0	-
77	424962,75	2249796,39	Картометрический, 1,0	-
78	424974,50	2249791,66	Картометрический, 1,0	-
79	424983,52	2249789,79	Картометрический, 1,0	-
80	424997,60	2249784,99	Картометрический, 1,0	-
81	425003,64	2249783,08	Картометрический, 1,0	-
82	425006,64	2249783,12	Картометрический, 1,0	-
83	425024,69	2249780,37	Картометрический, 1,0	-
84	425026,72	2249779,40	Картометрический, 1,0	-
85	425045,78	2249775,67	Картометрический, 1,0	-
86	425055,82	2249773,81	Картометрический, 1,0	-
87	425065,85	2249771,96	Картометрический, 1,0	-
88	425086,78	2249770,26	Картометрический, 1,0	-
89	425108,83	2249768,56	Картометрический, 1,0	-
90	425109,83	2249768,58	Картометрический, 1,0	-
91	425111,80	2249770,61	Картометрический, 1,0	-
92	425112,80	2249770,63	Картометрический, 1,0	-
93	425113,80	2249770,64	Картометрический, 1,0	-
94	425117,85	2249766,69	Картометрический, 1,0	-
95	425118,88	2249764,71	Картометрический, 1,0	-
96	425119,90	2249763,72	Картометрический, 1,0	-
97	425136,96	2249760,96	Картометрический, 1,0	-
98	425143,97	2249760,07	Картометрический, 1,0	-
99	425145,98	2249759,09	Картометрический, 1,0	-

100	425151,99	2249759,29	Картометрический, 1,0	-
101	425157,99	2249759,27	Картометрический, 1,0	-
102	425172,00	2249759,47	Картометрический, 1,0	-
103	425171,99	2249760,47	Картометрический, 1,0	-
104	425172,99	2249760,48	Картометрический, 1,0	-
105	425174,00	2249760,50	Картометрический, 1,0	-
106	425175,00	2249760,51	Картометрический, 1,0	-
107	425176,01	2249759,52	Картометрический, 1,0	-
108	425177,01	2249759,54	Картометрический, 1,0	-
109	425177,91	2249758,55	Картометрический, 1,0	-
110	425179,02	2249758,57	Картометрический, 1,0	-
111	425193,12	2249752,76	Картометрический, 1,0	-
112	425203,17	2249749,90	Картометрический, 1,0	-
113	425221,22	2249747,16	Картометрический, 1,0	-
114	425251,21	2249741,58	Картометрический, 1,0	-
115	425271,29	2249737,87	Картометрический, 1,0	-
116	425298,39	2249732,25	Картометрический, 1,0	-
117	425345,50	2249726,92	Картометрический, 1,0	-
118	425348,51	2249726,97	Картометрический, 1,0	-
119	425343,39	2249711,21	Картометрический, 1,0	-
120	425369,93	2249705,92	Картометрический, 1,0	-
121	425510,35	2249708,15	Картометрический, 1,0	-
122	425597,97	2249700,63	Картометрический, 1,0	-
123	425671,93	2249669,00	Картометрический, 1,0	-
124	425755,00	2249660,96	Картометрический, 1,0	-
125	425884,44	2249699,85	Картометрический, 1,0	-
126	426037,90	2249769,99	Картометрический, 1,0	-
127	426142,62	2249787,94	Картометрический, 1,0	-
128	426257,86	2249831,52	Картометрический, 1,0	-
129	426391,32	2249884,37	Картометрический, 1,0	-
130	426470,91	2249933,99	Картометрический, 1,0	-
131	426556,52	2249965,47	Картометрический, 1,0	-
132	426654,56	2250030,81	Картометрический, 1,0	-
133	426754,63	2250109,09	Картометрический, 1,0	-
134	426895,76	2250200,74	Картометрический, 1,0	-
135	427117,99	2250384,19	Картометрический, 1,0	-
136	427294,71	2250521,94	Картометрический, 1,0	-
137	427412,30	2250588,24	Картометрический, 1,0	-
138	427532,82	2250644,80	Картометрический, 1,0	-
139	427902,73	2250765,08	Картометрический, 1,0	-
140	427973,66	2250797,12	Картометрический, 1,0	-
141	428104,57	2250819,13	Картометрический, 1,0	-
142	428305,04	2250882,83	Картометрический, 1,0	-
143	428535,32	2250961,97	Картометрический, 1,0	-
144	428783,21	2251084,52	Картометрический, 1,0	-
145	428916,80	2251143,81	Картометрический, 1,0	-
146	429095,33	2251178,95	Картометрический, 1,0	-
147	429279,47	2251187,93	Картометрический, 1,0	-
148	429422,68	2251181,20	Картометрический, 1,0	-
149	429690,63	2251168,70	Картометрический, 1,0	-
150	429765,63	2251172,89	Картометрический, 1,0	-
151	429885,53	2251156,15	Картометрический, 1,0	-
152	430172,43	2251171,72	Картометрический, 1,0	-
153	430371,92	2251202,94	Картометрический, 1,0	-

154	430524,77	2251253,49	Картометрический, 1,0	-
155	430612,21	2251289,89	Картометрический, 1,0	-
156	430702,33	2251309,87	Картометрический, 1,0	-
157	430736,95	2251322,59	Картометрический, 1,0	-
158	430818,45	2251354,23	Картометрический, 1,0	-
159	430856,80	2251386,48	Картометрический, 1,0	-
160	431009,65	2251459,84	Картометрический, 1,0	-
161	431085,15	2251507,07	Картометрический, 1,0	-
162	431216,67	2251578,68	Картометрический, 1,0	-
163	431320,27	2251636,55	Картометрический, 1,0	-
164	431671,99	2251722,44	Картометрический, 1,0	-
165	432145,55	2251802,96	Картометрический, 1,0	-
166	432444,68	2251872,64	Картометрический, 1,0	-
167	432578,11	2251897,01	Картометрический, 1,0	-
168	432698,47	2251894,96	Картометрический, 1,0	-
169	432736,85	2251916,97	Картометрический, 1,0	-
170	432756,13	2251929,60	Картометрический, 1,0	-
171	432780,00	2251932,05	Картометрический, 1,0	-
172	432809,64	2251951,27	Картометрический, 1,0	-
173	432814,00	2251949,77	Картометрический, 1,0	-
174	432868,40	2251940,32	Картометрический, 1,0	-
175	432987,29	2251947,04	Картометрический, 1,0	-
176	433065,69	2251915,47	Картометрический, 1,0	-

Регламентный участок Р 1.1:

Обозначение характерных точек границы	Координаты, м		Метод определения координат и средняя квадратическая погрешность положения характерной точки (M _t), м	Описание закрепления точки
	X	Y		
1	2	3	4	5
Р 1,1				
1	428097,85	2249403,09	Картометрический, 1,0	-
2	428064,97	2249501,48	Картометрический, 1,0	-
3	428011,72	2249702,10	Картометрический, 1,0	-
4	427949,91	2249963,99	Картометрический, 1,0	-
5	427919,13	2249993,79	Картометрический, 1,0	-
6	427861,73	2250049,46	Картометрический, 1,0	-
7	427721,59	2250236,94	Картометрический, 1,0	-
8	427616,21	2250389,22	Картометрический, 1,0	-
9	427516,92	2250543,37	Картометрический, 1,0	-
10	427403,69	2250488,51	Картометрический, 1,0	-
11	427208,60	2250354,71	Картометрический, 1,0	-
12	427049,31	2250234,42	Картометрический, 1,0	-
13	426700,09	2249969,39	Картометрический, 1,0	-
14	426665,39	2249947,89	Картометрический, 1,0	-
15	426593,85	2249915,86	Картометрический, 1,0	-
16	426463,84	2249845,99	Картометрический, 1,0	-
17	426492,21	2249797,73	Картометрический, 1,0	-
18	426457,61	2249790,91	Картометрический, 1,0	-
19	426429,68	2249784,50	Картометрический, 1,0	-
20	426401,84	2249779,10	Картометрический, 1,0	-

21	426373,90	2249773,69	Картометрический, 1,0	-
22	426345,97	2249767,29	Картометрический, 1,0	-
23	426328,00	2249764,03	Картометрический, 1,0	-
24	426343,90	2249702,31	Картометрический, 1,0	-
25	426350,29	2249675,38	Картометрический, 1,0	-
26	426353,46	2249663,42	Картометрический, 1,0	-
27	426353,47	2249662,42	Картометрический, 1,0	-
28	426359,78	2249641,50	Картометрический, 1,0	-
29	426359,83	2249638,49	Картометрический, 1,0	-
30	426364,90	2249633,56	Картометрический, 1,0	-
31	426371,05	2249623,64	Картометрический, 1,0	-
32	426371,06	2249622,64	Картометрический, 1,0	-
33	426383,36	2249602,80	Картометрический, 1,0	-
34	426385,40	2249599,82	Картометрический, 1,0	-
35	426389,53	2249590,88	Картометрический, 1,0	-
36	426390,62	2249584,89	Картометрический, 1,0	-
37	426389,63	2249583,87	Картометрический, 1,0	-
38	426386,72	2249577,83	Картометрический, 1,0	-
39	426380,78	2249572,73	Картометрический, 1,0	-
40	426373,84	2249568,63	Картометрический, 1,0	-
41	426365,86	2249566,52	Картометрический, 1,0	-
42	426360,86	2249566,45	Картометрический, 1,0	-
43	426355,84	2249567,38	Картометрический, 1,0	-
44	426346,84	2249567,25	Картометрический, 1,0	-
45	426336,84	2249566,10	Картометрический, 1,0	-
46	426334,87	2249564,08	Картометрический, 1,0	-
47	426335,93	2249560,08	Картометрический, 1,0	-
48	426338,01	2249554,22	Картометрический, 1,0	-
49	426346,08	2249550,34	Картометрический, 1,0	-
50	426354,14	2249546,45	Картометрический, 1,0	-
51	426368,22	2249541,64	Картометрический, 1,0	-
52	426377,25	2249539,77	Картометрический, 1,0	-
53	426382,25	2249539,84	Картометрический, 1,0	-
54	426387,18	2249545,91	Картометрический, 1,0	-
55	426394,03	2249556,02	Картометрический, 1,0	-
56	426401,96	2249562,04	Картометрический, 1,0	-
57	426410,78	2249567,16	Картометрический, 1,0	-
58	426422,77	2249568,34	Картометрический, 1,0	-
59	426433,78	2249568,49	Картометрический, 1,0	-
60	426439,81	2249566,58	Картометрический, 1,0	-
61	426444,86	2249563,65	Картометрический, 1,0	-
62	426445,86	2249563,67	Картометрический, 1,0	-
63	426449,93	2249558,82	Картометрический, 1,0	-
64	426450,98	2249555,84	Картометрический, 1,0	-
65	426452,05	2249550,85	Картометрический, 1,0	-
66	426451,19	2249540,83	Картометрический, 1,0	-
67	426448,33	2249530,78	Картометрический, 1,0	-
68	426446,40	2249525,75	Картометрический, 1,0	-
69	426445,51	2249517,73	Картометрический, 1,0	-
70	426446,59	2249512,74	Картометрический, 1,0	-
71	426447,61	2249510,76	Картометрический, 1,0	-
72	426449,70	2249504,78	Картометрический, 1,0	-
73	426455,69	2249505,86	Картометрический, 1,0	-
74	426461,69	2249505,95	Картометрический, 1,0	-

75	426472,75	2249503,11	Картометрический, 1,0	-
76	426488,82	2249498,34	Картометрический, 1,0	-
77	426492,86	2249496,40	Картометрический, 1,0	-
78	426505,90	2249494,57	Картометрический, 1,0	-
79	426511,94	2249491,66	Картометрический, 1,0	-
80	426515,97	2249489,72	Картометрический, 1,0	-
81	426523,08	2249482,82	Картометрический, 1,0	-
82	426526,17	2249476,85	Картометрический, 1,0	-
83	426530,31	2249466,90	Картометрический, 1,0	-
84	426539,56	2249450,02	Картометрический, 1,0	-
85	426542,76	2249436,06	Картометрический, 1,0	-
86	426544,98	2249421,08	Картометрический, 1,0	-
87	426547,10	2249413,21	Картометрический, 1,0	-
88	426550,13	2249411,25	Картометрический, 1,0	-
89	426553,11	2249412,29	Картометрический, 1,0	-
90	426559,86	2249422,29	Картометрический, 1,0	-
91	426568,67	2249436,43	Картометрический, 1,0	-
92	426574,53	2249446,52	Картометрический, 1,0	-
93	426580,45	2249452,61	Картометрический, 1,0	-
94	426584,39	2249456,68	Картометрический, 1,0	-
95	426592,35	2249459,79	Картометрический, 1,0	-
96	426600,38	2249458,91	Картометрический, 1,0	-
97	426609,48	2249452,03	Картометрический, 1,0	-
98	426612,51	2249450,07	Картометрический, 1,0	-
99	426620,61	2249443,17	Картометрический, 1,0	-
100	426622,63	2249442,20	Картометрический, 1,0	-
101	426643,47	2249454,51	Картометрический, 1,0	-
102	426656,42	2249458,71	Картометрический, 1,0	-
103	426678,46	2249457,01	Картометрический, 1,0	-
104	426689,51	2249454,17	Картометрический, 1,0	-
105	426692,61	2249447,22	Картометрический, 1,0	-
106	426690,71	2249440,18	Картометрический, 1,0	-
107	426686,01	2249419,10	Картометрический, 1,0	-
108	426698,22	2249405,37	Картометрический, 1,0	-
109	426707,30	2249400,49	Картометрический, 1,0	-
110	426715,34	2249390,61	Картометрический, 1,0	-
111	426723,39	2249387,71	Картометрический, 1,0	-
112	426727,34	2249390,78	Картометрический, 1,0	-
113	426732,31	2249392,85	Картометрический, 1,0	-
114	426746,22	2249400,05	Картометрический, 1,0	-
115	426752,19	2249403,14	Картометрический, 1,0	-
116	426754,20	2249402,17	Картометрический, 1,0	-
117	426757,20	2249402,21	Картометрический, 1,0	-
118	426766,38	2249390,33	Картометрический, 1,0	-
119	426780,58	2249377,52	Картометрический, 1,0	-
120	426807,31	2249397,93	Картометрический, 1,0	-
121	426810,28	2249399,97	Картометрический, 1,0	-
122	426821,20	2249406,14	Картометрический, 1,0	-
123	426837,12	2249412,37	Картометрический, 1,0	-
124	426836,95	2249424,26	Картометрический, 1,0	-
125	426837,86	2249430,28	Картометрический, 1,0	-
126	426840,73	2249440,33	Картометрический, 1,0	-
127	426842,66	2249445,36	Картометрический, 1,0	-
128	426851,53	2249454,50	Картометрический, 1,0	-

129	426859,38	2249457,61	Картометрический, 1,0	-
130	426866,41	2249455,71	Картометрический, 1,0	-
131	426871,51	2249449,78	Картометрический, 1,0	-
132	426883,76	2249432,94	Картометрический, 1,0	-
133	426887,83	2249427,99	Картометрический, 1,0	-
134	426888,90	2249423,01	Картометрический, 1,0	-
135	426892,02	2249415,15	Картометрический, 1,0	-
136	426892,14	2249406,15	Картометрический, 1,0	-
137	426891,22	2249401,13	Картометрический, 1,0	-
138	426886,40	2249388,05	Картометрический, 1,0	-
139	426894,45	2249385,17	Картометрический, 1,0	-
140	426898,44	2249386,22	Картометрический, 1,0	-
141	426905,31	2249395,33	Картометрический, 1,0	-
142	426912,26	2249399,43	Картометрический, 1,0	-
143	426920,22	2249402,55	Картометрический, 1,0	-
144	426926,24	2249401,63	Картометрический, 1,0	-
145	426933,30	2249397,73	Картометрический, 1,0	-
146	426939,39	2249391,81	Картометрический, 1,0	-
147	426927,63	2249374,63	Картометрический, 1,0	-
148	426916,72	2249367,47	Картометрический, 1,0	-
149	426895,06	2249342,14	Картометрический, 1,0	-
150	426886,22	2249331,00	Картометрический, 1,0	-
151	426857,16	2249310,02	Картометрический, 1,0	-
152	426840,86	2249291,32	Картометрический, 1,0	-
153	426801,45	2249317,78	Картометрический, 1,0	-
154	426790,25	2249331,63	Картометрический, 1,0	-
155	426785,24	2249331,56	Картометрический, 1,0	-
156	426752,22	2249331,08	Картометрический, 1,0	-
157	426748,25	2249328,03	Картометрический, 1,0	-
158	426706,30	2249330,43	Картометрический, 1,0	-
159	426692,29	2249330,22	Картометрический, 1,0	-
160	426691,28	2249331,21	Картометрический, 1,0	-
161	426680,25	2249332,05	Картометрический, 1,0	-
162	426663,42	2249319,80	Картометрический, 1,0	-
163	426655,06	2249313,57	Картометрический, 1,0	-
164	426579,93	2249341,40	Картометрический, 1,0	-
165	426583,70	2249396,94	Картометрический, 1,0	-
166	426582,25	2249404,60	Картометрический, 1,0	-
167	426581,78	2249413,94	Картометрический, 1,0	-
168	426577,25	2249419,31	Картометрический, 1,0	-
169	426574,17	2249425,06	Картометрический, 1,0	-
170	426569,43	2249422,65	Картометрический, 1,0	-
171	426565,17	2249416,70	Картометрический, 1,0	-
172	426562,52	2249407,54	Картометрический, 1,0	-
173	426554,86	2249399,09	Картометрический, 1,0	-
174	426539,52	2249398,65	Картометрический, 1,0	-
175	426503,54	2249465,52	Картометрический, 1,0	-
176	426425,00	2249482,41	Картометрический, 1,0	-
177	426424,91	2249488,41	Картометрический, 1,0	-
178	426421,91	2249488,37	Картометрический, 1,0	-
179	426420,51	2249516,37	Картометрический, 1,0	-
180	426417,48	2249518,33	Картометрический, 1,0	-
181	426413,47	2249519,27	Картометрический, 1,0	-
182	426396,62	2249515,03	Картометрический, 1,0	-

183	426370,61	2249514,65	Картометрический, 1,0	-
184	426361,56	2249517,53	Картометрический, 1,0	-
185	426345,45	2249524,30	Картометрический, 1,0	-
186	426345,40	2249528,30	Картометрический, 1,0	-
187	426317,35	2249529,90	Картометрический, 1,0	-
188	426317,31	2249532,91	Картометрический, 1,0	-
189	426318,25	2249536,93	Картометрический, 1,0	-
190	426315,03	2249551,89	Картометрический, 1,0	-
191	426310,01	2249552,82	Картометрический, 1,0	-
192	426293,28	2249533,57	Картометрический, 1,0	-
193	426292,27	2249526,54	Картометрический, 1,0	-
194	426290,37	2249526,52	Картометрический, 1,0	-
195	426263,37	2249525,13	Картометрический, 1,0	-
196	426238,50	2249522,77	Картометрический, 1,0	-
197	426240,13	2249478,76	Картометрический, 1,0	-
198	426262,06	2249484,08	Картометрический, 1,0	-
199	426284,91	2249488,40	Картометрический, 1,0	-
200	426285,91	2249488,42	Картометрический, 1,0	-
201	426286,90	2249489,43	Картометрический, 1,0	-
202	426312,94	2249488,03	Картометрический, 1,0	-
203	426304,31	2249391,72	Картометрический, 1,0	-
204	426301,73	2249362,66	Картометрический, 1,0	-
205	426281,78	2249358,37	Картометрический, 1,0	-
206	426262,03	2249347,08	Картометрический, 1,0	-
207	426257,69	2249300,97	Картометрический, 1,0	-
208	426256,92	2249292,85	Картометрический, 1,0	-
209	426200,69	2249298,15	Картометрический, 1,0	-
210	426145,35	2249307,26	Картометрический, 1,0	-
211	426166,08	2249467,55	Картометрический, 1,0	-
212	426205,28	2249466,25	Картометрический, 1,0	-
213	426202,14	2249545,27	Картометрический, 1,0	-
214	426207,96	2249558,25	Картометрический, 1,0	-
215	426207,67	2249578,26	Картометрический, 1,0	-
216	426186,68	2249576,96	Картометрический, 1,0	-
217	426174,70	2249574,79	Картометрический, 1,0	-
218	426166,76	2249569,67	Картометрический, 1,0	-
219	426157,78	2249568,54	Картометрический, 1,0	-
220	426151,62	2249578,46	Картометрический, 1,0	-
221	426144,47	2249589,37	Картометрический, 1,0	-
222	426128,19	2249609,14	Картометрический, 1,0	-
223	426113,03	2249617,97	Картометрический, 1,0	-
224	426095,30	2249602,69	Картометрический, 1,0	-
225	426064,87	2249563,25	Картометрический, 1,0	-
226	426051,34	2249530,06	Картометрический, 1,0	-
227	426026,34	2249529,70	Картометрический, 1,0	-
228	426002,32	2249531,36	Картометрический, 1,0	-
229	425958,17	2249541,72	Картометрический, 1,0	-
230	425936,04	2249550,41	Картометрический, 1,0	-
231	425907,89	2249561,00	Картометрический, 1,0	-
232	425885,75	2249570,69	Картометрический, 1,0	-
233	425883,64	2249587,60	Картометрический, 1,0	-
234	425871,52	2249586,48	Картометрический, 1,0	-
235	425856,56	2249583,27	Картометрический, 1,0	-
236	425839,58	2249582,03	Картометрический, 1,0	-

237	425836,77	2249568,98	Картометрический, 1,0	-
238	425816,70	2249573,70	Картометрический, 1,0	-
239	425777,36	2249597,13	Картометрический, 1,0	-
240	425773,37	2249596,08	Картометрический, 1,0	-
241	425770,26	2249604,03	Картометрический, 1,0	-
242	425771,17	2249610,05	Картометрический, 1,0	-
243	425764,09	2249615,95	Картометрический, 1,0	-
244	425725,15	2249611,39	Картометрический, 1,0	-
245	425705,19	2249617,75	Картометрический, 1,0	-
246	425699,50	2249624,82	Картометрический, 1,0	-
247	425691,93	2249639,59	Картометрический, 1,0	-
248	425689,24	2249640,66	Картометрический, 1,0	-
249	425683,30	2249636,13	Картометрический, 1,0	-
250	425677,64	2249612,26	Картометрический, 1,0	-
251	425646,07	2249611,80	Картометрический, 1,0	-
252	425644,74	2249650,48	Картометрический, 1,0	-
253	425612,54	2249649,81	Картометрический, 1,0	-
254	425591,63	2249647,48	Картометрический, 1,0	-
255	425598,36	2249596,57	Картометрический, 1,0	-
256	425545,51	2249585,60	Картометрический, 1,0	-
257	425471,99	2249269,57	Картометрический, 1,0	-
258	425381,93	2249278,36	Картометрический, 1,0	-
259	425378,45	2249240,39	Картометрический, 1,0	-
260	425272,98	2249251,15	Картометрический, 1,0	-
261	425271,36	2249245,86	Картометрический, 1,0	-
262	425265,71	2249221,77	Картометрический, 1,0	-
263	425260,95	2249204,70	Картометрический, 1,0	-
264	425258,12	2249192,66	Картометрический, 1,0	-
265	425248,60	2249159,52	Картометрический, 1,0	-
266	425246,73	2249150,50	Картометрический, 1,0	-
267	425244,83	2249143,47	Картометрический, 1,0	-
268	425238,17	2249119,37	Картометрический, 1,0	-
269	425235,34	2249107,33	Картометрический, 1,0	-
270	425231,49	2249097,27	Картометрический, 1,0	-
271	425228,62	2249088,23	Картометрический, 1,0	-
272	425223,83	2249073,16	Картометрический, 1,0	-
273	425218,08	2249056,08	Картометрический, 1,0	-
274	425210,44	2249030,97	Картометрический, 1,0	-
275	425208,48	2249027,94	Картометрический, 1,0	-
276	425204,57	2249021,88	Картометрический, 1,0	-
277	425201,80	2249020,46	Картометрический, 1,0	-
278	425199,64	2249016,81	Картометрический, 1,0	-
279	425181,11	2248984,51	Картометрический, 1,0	-
280	425169,53	2248954,33	Картометрический, 1,0	-
281	425140,83	2248932,00	Картометрический, 1,0	-
282	425111,20	2248904,56	Картометрический, 1,0	-
283	425095,52	2248881,31	Картометрический, 1,0	-
284	425083,96	2248858,12	Картометрический, 1,0	-
285	425078,35	2248830,02	Картометрический, 1,0	-
286	425075,85	2248795,07	Картометрический, 1,0	-
287	425077,30	2248761,04	Картометрический, 1,0	-
288	425078,93	2248717,06	Картометрический, 1,0	-
289	425078,76	2248659,05	Картометрический, 1,0	-
290	425078,62	2248599,05	Картометрический, 1,0	-

291	425302,76	2248590,26	Картометрический, 1,0	-
292	425613,93	2248579,72	Картометрический, 1,0	-
293	425613,31	2248556,67	Картометрический, 1,0	-
294	425813,45	2248544,58	Картометрический, 1,0	-
295	426053,44	2248539,20	Картометрический, 1,0	-
296	426068,86	2248538,84	Картометрический, 1,0	-
297	426075,73	2248526,34	Картометрический, 1,0	-
298	426101,57	2248537,71	Картометрический, 1,0	-
299	426097,49	2248543,65	Картометрический, 1,0	-
300	426241,39	2248617,75	Картометрический, 1,0	-
301	426294,06	2248643,43	Картометрический, 1,0	-
302	426308,24	2248648,41	Картометрический, 1,0	-
303	426313,21	2248644,36	Картометрический, 1,0	-
304	426351,19	2248614,51	Картометрический, 1,0	-
305	426466,80	2248521,87	Картометрический, 1,0	-
306	426507,28	2248490,73	Картометрический, 1,0	-
307	426556,34	2248452,33	Картометрический, 1,0	-
308	427486,45	2248360,47	Картометрический, 1,0	-
309	427763,22	2248365,22	Картометрический, 1,0	-
310	427707,72	2248466,95	Картометрический, 1,0	-
311	427721,13	2248524,41	Картометрический, 1,0	-
312	427687,37	2248715,20	Картометрический, 1,0	-
313	427696,29	2248837,65	Картометрический, 1,0	-
314	427695,97	2248914,04	Картометрический, 1,0	-
315	427715,56	2248966,92	Картометрический, 1,0	-
316	427759,72	2248950,54	Картометрический, 1,0	-
317	427775,48	2248968,78	Картометрический, 1,0	-
318	427796,33	2248980,09	Картометрический, 1,0	-
319	427811,06	2248999,20	Картометрический, 1,0	-
320	427819,78	2249019,35	Картометрический, 1,0	-
321	427820,25	2249056,38	Картометрический, 1,0	-
322	427820,91	2249080,41	Картометрический, 1,0	-
323	427823,81	2249087,46	Картометрический, 1,0	-
324	427836,34	2249120,66	Картометрический, 1,0	-
325	427849,39	2249117,85	Картометрический, 1,0	-
326	427858,36	2249120,98	Картометрический, 1,0	-
327	427860,22	2249131,02	Картометрический, 1,0	-
328	427850,99	2249146,79	Картометрический, 1,0	-
329	427854,89	2249153,85	Картометрический, 1,0	-
330	427868,84	2249158,05	Картометрический, 1,0	-
331	427874,80	2249161,14	Картометрический, 1,0	-
332	427874,72	2249166,14	Картометрический, 1,0	-
333	427872,64	2249172,12	Картометрический, 1,0	-
334	427868,41	2249188,07	Картометрический, 1,0	-
335	427873,35	2249192,14	Картометрический, 1,0	-
336	427881,24	2249200,26	Картометрический, 1,0	-
337	427887,13	2249215,70	Картометрический, 1,0	-
338	427907,72	2249230,67	Картометрический, 1,0	-
339	427934,45	2249251,07	Картометрический, 1,0	-
340	427946,27	2249264,25	Картометрический, 1,0	-
341	427952,13	2249274,35	Картометрический, 1,0	-
342	427973,96	2249287,67	Картометрический, 1,0	-
343	427980,84	2249295,66	Картометрический, 1,0	-
344	427982,72	2249304,70	Картометрический, 1,0	-

345	427982,61	2249312,69	Картометрический, 1,0	-
346	427993,49	2249320,86	Картометрический, 1,0	-
347	427998,32	2249333,94	Картометрический, 1,0	-
348	428019,05	2249353,25	Картометрический, 1,0	-

Регламентный участок Р 1.2:

Обозначение характерных точек границы	Координаты, м		Метод определения координат и средняя квадратическая погрешность положения характерной точки (M _t), м	Описание закрепления точки
	X	Y		
1	2	3	4	5
Р 1,2				
1	424043,54	2249227,25	Картометрический, 1,0	-
2	424043,00	2249265,25	Картометрический, 1,0	-
3	424025,13	2249465,01	Картометрический, 1,0	-
4	424021,01	2249533,96	Картометрический, 1,0	-
5	424014,23	2249597,86	Картометрический, 1,0	-
6	424008,67	2249636,78	Картометрический, 1,0	-
7	424005,46	2249651,74	Картометрический, 1,0	-
8	423999,42	2249666,62	Картометрический, 1,0	-
9	423878,45	2249613,01	Картометрический, 1,0	-
10	423678,53	2249538,54	Картометрический, 1,0	-
11	423575,36	2249503,17	Картометрический, 1,0	-
12	423491,10	2249470,14	Картометрический, 1,0	-
13	423439,91	2249444,88	Картометрический, 1,0	-
14	423343,06	2249402,38	Картометрический, 1,0	-
15	423289,22	2249364,82	Картометрический, 1,0	-
16	423209,06	2249287,31	Картометрический, 1,0	-
17	423151,91	2249226,38	Картометрический, 1,0	-
18	423111,20	2249137,85	Картометрический, 1,0	-
19	423070,88	2249037,02	Картометрический, 1,0	-
20	423065,02	2248923,49	Картометрический, 1,0	-
21	423064,52	2248912,58	Картометрический, 1,0	-
22	423069,49	2248859,72	Картометрический, 1,0	-
23	423075,33	2248747,82	Картометрический, 1,0	-
24	423089,87	2248633,60	Картометрический, 1,0	-
25	423123,34	2248556,24	Картометрический, 1,0	-
26	423170,25	2248505,06	Картометрический, 1,0	-
27	423246,66	2248517,78	Картометрический, 1,0	-
28	423258,41	2248534,93	Картометрический, 1,0	-
29	423421,15	2248555,29	Картометрический, 1,0	-
30	423433,99	2248567,48	Картометрический, 1,0	-
31	423550,02	2248703,14	Картометрический, 1,0	-
32	423591,29	2248756,78	Картометрический, 1,0	-
33	423629,10	2248834,27	Картометрический, 1,0	-
34	423651,63	2248868,62	Картометрический, 1,0	-
35	423659,50	2248892,71	Картометрический, 1,0	-
36	423665,08	2248909,81	Картометрический, 1,0	-
37	423696,79	2248999,27	Картометрический, 1,0	-
38	423742,47	2249090,91	Картометрический, 1,0	-
39	423824,88	2249132,14	Картометрический, 1,0	-

40	423967,95	2249198,17	Картометрический, 1,0	-
----	-----------	------------	-----------------------	---

Регламентный участок Р 2.1:

Обозначение характерных точек границы	Координаты, м		Метод определения координат и средняя квадратическая погрешность положения характерной точки (M _t), м	Описание закрепления точки
	X	Y		
1	2	3	4	5
Р 2.1				
1	425078,66	2248599,06	Картометрический, 1,0	-
2	425078,80	2248659,00	Картометрический, 1,0	-
3	425078,97	2248717,05	Картометрический, 1,0	-
4	425077,34	2248761,06	Картометрический, 1,0	-
5	425075,85	2248795,07	Картометрический, 1,0	-
6	425078,35	2248830,02	Картометрический, 1,0	-
7	425083,96	2248858,12	Картометрический, 1,0	-
8	425095,52	2248881,31	Картометрический, 1,0	-
9	425111,20	2248904,56	Картометрический, 1,0	-
10	425140,83	2248932,00	Картометрический, 1,0	-
11	425169,53	2248954,33	Картометрический, 1,0	-
12	425181,11	2248984,51	Картометрический, 1,0	-
13	425199,67	2249016,80	Картометрический, 1,0	-
14	425201,84	2249020,50	Картометрический, 1,0	-
15	425204,60	2249021,88	Картометрический, 1,0	-
16	425208,51	2249027,94	Картометрический, 1,0	-
17	425210,48	2249030,97	Картометрический, 1,0	-
18	425218,12	2249056,10	Картометрический, 1,0	-
19	425223,88	2249073,19	Картометрический, 1,0	-
20	425228,67	2249088,28	Картометрический, 1,0	-
21	425231,54	2249097,33	Картометрический, 1,0	-
22	425235,40	2249107,28	Картометрический, 1,0	-
23	425238,12	2249119,33	Картометрический, 1,0	-
24	425244,78	2249143,45	Картометрический, 1,0	-
25	425246,68	2249150,48	Картометрический, 1,0	-
26	425248,55	2249159,51	Картометрический, 1,0	-
27	425258,08	2249192,67	Картометрический, 1,0	-
28	425260,91	2249204,72	Картометрический, 1,0	-
29	425265,68	2249221,80	Картометрический, 1,0	-
30	425271,33	2249245,91	Картометрический, 1,0	-
31	425272,93	2249251,16	Картометрический, 1,0	-
32	425278,03	2249267,91	Картометрический, 1,0	-
33	425302,75	2249358,34	Картометрический, 1,0	-
34	425310,32	2249388,47	Картометрический, 1,0	-
35	425318,00	2249411,49	Картометрический, 1,0	-
36	425318,94	2249415,51	Картометрический, 1,0	-
37	425323,64	2249436,59	Картометрический, 1,0	-
38	425336,86	2249491,83	Картометрический, 1,0	-
39	425336,83	2249493,83	Картометрический, 1,0	-
40	425345,41	2249523,98	Картометрический, 1,0	-
41	425365,05	2249620,23	Картометрический, 1,0	-
42	425369,93	2249705,92	Картометрический, 1,0	-

43	425343,39	2249711,21	Картометрический, 1,0	-
44	425348,51	2249726,97	Картометрический, 1,0	-
45	425345,50	2249726,92	Картометрический, 1,0	-
46	425298,39	2249732,25	Картометрический, 1,0	-
47	425271,29	2249737,87	Картометрический, 1,0	-
48	425251,21	2249741,58	Картометрический, 1,0	-
49	425221,22	2249747,16	Картометрический, 1,0	-
50	425203,17	2249749,90	Картометрический, 1,0	-
51	425193,12	2249752,76	Картометрический, 1,0	-
52	425179,02	2249758,57	Картометрический, 1,0	-
53	425177,91	2249758,55	Картометрический, 1,0	-
54	425177,01	2249759,54	Картометрический, 1,0	-
55	425176,01	2249759,52	Картометрический, 1,0	-
56	425175,00	2249760,51	Картометрический, 1,0	-
57	425174,00	2249760,50	Картометрический, 1,0	-
58	425172,99	2249760,48	Картометрический, 1,0	-
59	425171,99	2249760,47	Картометрический, 1,0	-
60	425172,00	2249759,47	Картометрический, 1,0	-
61	425157,99	2249759,27	Картометрический, 1,0	-
62	425151,99	2249759,29	Картометрический, 1,0	-
63	425145,98	2249759,09	Картометрический, 1,0	-
64	425143,97	2249760,07	Картометрический, 1,0	-
65	425136,96	2249760,96	Картометрический, 1,0	-
66	425119,90	2249763,72	Картометрический, 1,0	-
67	425118,88	2249764,71	Картометрический, 1,0	-
68	425117,85	2249766,69	Картометрический, 1,0	-
69	425113,80	2249770,64	Картометрический, 1,0	-
70	425112,80	2249770,63	Картометрический, 1,0	-
71	425111,80	2249770,61	Картометрический, 1,0	-
72	425109,83	2249768,58	Картометрический, 1,0	-
73	425108,83	2249768,56	Картометрический, 1,0	-
74	425086,78	2249770,26	Картометрический, 1,0	-
75	425065,85	2249771,96	Картометрический, 1,0	-
76	425055,82	2249773,81	Картометрический, 1,0	-
77	425045,78	2249775,67	Картометрический, 1,0	-
78	425026,72	2249779,40	Картометрический, 1,0	-
79	425024,69	2249780,37	Картометрический, 1,0	-
80	425006,64	2249783,12	Картометрический, 1,0	-
81	425003,64	2249783,08	Картометрический, 1,0	-
82	424997,60	2249784,99	Картометрический, 1,0	-
83	424983,52	2249789,79	Картометрический, 1,0	-
84	424974,50	2249791,66	Картометрический, 1,0	-
85	424962,75	2249796,39	Картометрический, 1,0	-
86	424944,61	2249805,13	Картометрический, 1,0	-
87	424933,32	2249809,31	Картометрический, 1,0	-
88	424926,85	2249810,55	Картометрический, 1,0	-
89	424876,48	2249833,30	Картометрический, 1,0	-
90	424863,98	2249836,90	Картометрический, 1,0	-
91	424849,41	2249836,80	Картометрический, 1,0	-
92	424832,89	2249833,11	Картометрический, 1,0	-
93	424818,92	2249830,24	Картометрический, 1,0	-
94	424794,31	2249832,78	Картометрический, 1,0	-
95	424767,44	2249837,62	Картометрический, 1,0	-
96	424756,64	2249838,25	Картометрический, 1,0	-

97	424733,51	2249815,56	Картометрический, 1,0	-
98	424684,87	2249811,09	Картометрический, 1,0	-
99	424624,33	2249806,66	Картометрический, 1,0	-
100	424604,34	2249804,37	Картометрический, 1,0	-
101	424581,34	2249803,04	Картометрический, 1,0	-
102	424560,34	2249801,73	Картометрический, 1,0	-
103	424538,34	2249800,42	Картометрический, 1,0	-
104	424517,35	2249799,11	Картометрический, 1,0	-
105	424488,47	2249796,70	Картометрический, 1,0	-
106	424462,47	2249795,33	Картометрический, 1,0	-
107	424436,47	2249793,95	Картометрический, 1,0	-
108	424378,50	2249788,12	Картометрический, 1,0	-
109	424347,49	2249786,68	Картометрический, 1,0	-
110	424334,64	2249783,48	Картометрический, 1,0	-
111	424321,67	2249780,30	Картометрический, 1,0	-
112	424275,97	2249764,96	Картометрический, 1,0	-
113	424223,12	2249744,08	Картометрический, 1,0	-
114	424165,46	2249724,02	Картометрический, 1,0	-
115	424073,73	2249699,68	Картометрический, 1,0	-
116	423996,15	2249674,54	Картометрический, 1,0	-
117	423999,40	2249666,58	Картометрический, 1,0	-
118	424005,46	2249651,74	Картометрический, 1,0	-
119	424008,73	2249636,81	Картометрический, 1,0	-
120	424008,99	2249614,78	Картометрический, 1,0	-
121	424014,27	2249597,87	Картометрический, 1,0	-
122	424021,06	2249534,01	Картометрический, 1,0	-
123	424025,13	2249465,01	Картометрический, 1,0	-
124	424043,05	2249265,22	Картометрический, 1,0	-
125	424043,59	2249227,30	Картометрический, 1,0	-
126	424043,59	2249227,30	Картометрический, 1,0	-
127	423967,94	2249198,20	Картометрический, 1,0	-
128	423824,88	2249132,09	Картометрический, 1,0	-
129	423742,52	2249090,88	Картометрический, 1,0	-
130	423696,80	2248999,27	Картометрический, 1,0	-
131	423665,05	2248909,85	Картометрический, 1,0	-
132	423659,51	2248892,76	Картометрический, 1,0	-
133	423671,29	2248862,00	Картометрический, 1,0	-
134	423686,30	2248839,43	Картометрический, 1,0	-
135	423708,86	2248816,95	Картометрический, 1,0	-
136	423743,00	2248801,32	Картометрический, 1,0	-
137	423806,37	2248794,55	Картометрический, 1,0	-
138	423936,30	2248767,72	Картометрический, 1,0	-
139	424088,65	2248728,66	Картометрический, 1,0	-
140	424181,19	2248688,61	Картометрический, 1,0	-
141	424262,27	2248649,41	Картометрический, 1,0	-

Требования к осуществлению деятельности и градостроительным регламентам для территорий, не предназначенных под застройку в границах территории достопримечательного места.

Специальные требования в границах участка с режимом использования земель – К 1 (участок К 1.2) – зона консервации меморативного историко-культурного ландшафта представляет собой территорию, сложившуюся в границах панорамного визуального восприятия исторического ядра достопримечательного места. Ядром левобережной части достопримечательного места является территория объекта культурного наследия федерального значения «Ансамбль «Зеленый пояс Славы Ленинграда»: памятник «Невский пяточок» (объект всемирного наследия ЮНЕСКО - 540 036).

Допускается:

- строительство историко-культурного центра под открытым небом для проведения исторических театрализованных реконструкций, посвященных просветительской и военно-патриотической тематике функционально связанного с деятельностью Музея-заповедника «Прорыв» по проекту, получившему положительное заключение исполнительного органа государственной власти Ленинградской области, уполномоченного в сфере сохранения, использования, популяризации и государственной охраны объектов культурного наследия;
- обеспечение физической и объемно-пространственной сохранности территорий наиболее значимых, с точки зрения полноты понимания образа исторического пространства, где происходила подготовка и реализация военных операций по прорыву блокады Ленинграда;
- обустройство и сохранение мемориальных объектов;
- сохранение и восстановление элементов исторического и природного ландшафта, особенностей рельефа, лесных территорий и открытых участков, склонов оврагов и долин рек и ручьев;

- сохранение и восстановление основных путей обзора характерных панорам памятника;
- реконструкция фортификационных сооружений (оборонительных укреплений) с элементами музеефикации на основе научно-проектной документации при участии Музея-заповедника и согласованной с исполнительным органом государственной власти Ленинградской области, уполномоченным в сфере сохранения, использования, популяризации и государственной охраны объектов культурного наследия
- вынос, перекладку воздушных линий электропередач или подземных коммуникаций, перенос или прокладку кабелей линий связи, электроснабжения в соответствии с проектами, имеющими положительное заключение исполнительного органа государственной власти Ленинградской области, уполномоченного в сфере сохранения, использования, популяризации и государственной охраны объектов культурного наследия;
- реконструкция проезжей части дорог и тротуаров, строительство велосипедных и пешеходных дорожек, устройство благоустроенных туристических маршрутов;
- сооружение малых архитектурных форм, фотостендов, информационных площадок на пути туристического маршрута;
- параметры временных строений, сооружений, размещаемых в зоне, не должны превышать следующих значений:
 - площадь – 10 кв. м;
 - высота – 3 м.
- параметры формата рекламного (информационного) поля отдельно стоящих рекламных и информационных конструкций, за исключением рекламных и информационных тумб, не должны превышать следующих значений:
 - ширина – 2 м;
 - высота – 2,5 м.

Не допускается:

- изменение видов разрешенного использования земель;

- отвод земельных участков для капитального строительства зданий и сооружений;
- добыча полезных ископаемых, бурение промышленных скважин;
- осуществление мелиоративных, лесоустроительных, хозяйственных и иных работ без соответствующего проекта, получившего положительное заключение исполнительного органа государственной власти Ленинградской области, уполномоченный в сфере сохранения, использования, популяризации и государственной охраны объектов культурного наследия;
- самовольная посадка и вырубка деревьев, распашка склонов оврагов и речных долин;
- загрязнение почв, грунтовых и подземных вод, поверхностных стоков;
- устройство сплошных ограждений, нарушающих исторический характер ландшафта, основные видовые связи, трассы панорамного обзора территории достопримечательного места;
- изменение гидрологических условий при прокладке коммуникаций, благоустройстве территории поймы рек;
- проектирование объектов инфраструктуры музея-заповедника при отсутствии 2-х и более вариантов архитектурно-планировочных решений выбранных на конкурсной основе;
- археологические исследования без специального разрешения (открытого листа);
- осуществление хозяйственной деятельности, опасной или вредной для мемориализации культурного ландшафта, разрушающей его жизнеспособность в целом и устойчивость его отдельных компонентов в сложившейся экологической и исторической пространственной среде достопримечательного места.

Специальные требования в границах участка с режимом использования земель – ОЛ 1 (участок ОЛ 1.3) – зона незастроенных территорий меморативного

историко-культурного ландшафта на землях лесного, водного фондов и землях запаса, сохранившие физические и меморативные свидетельства исторических событий, связанных с освобождением Ленинграда от блокады.

Допускается:

- проведение мероприятий, направленных на сохранение и воссоздание элементов историко-культурного ландшафта, особенностей рельефа, гидрографии, выявление исторических трасс дорог, расчистка русел рек и ручьев, луговых и береговых территорий от оползней, размыва и заболачивания, укрепление склонов оврагов, с применением естественных материалов и технологий;
- мероприятия по сохранению и восстановлению (регенерации) природной среды, благоустройству, установке мемориальных знаков и монументов, информационных и рекламных конструкций, размещению временных строений и сооружений, устройство пешеходных дорожек, смотровых площадок и мостиков через ручьи и реки, установку малых архитектурных форм, устройство сети велосипедных дорожек, реконструкция инженерных сетей, на основании проектов, получивших положительное заключение исполнительного органа государственной власти Ленинградской области, уполномоченного в сфере сохранения, использования, популяризации и государственной охраны объектов культурного наследия;
- организация и проведение поисковой работы общественно-государственными объединениями, уполномоченными на проведение такой работы;
- параметры временных строений, сооружений, размещаемых в зоне, не должны превышать следующих значений:

площадь – 10 кв. м;

высота – 3 м.

(Ограничения, установленные настоящим пунктом, не распространяются на случаи установки временных строений и сооружений на срок проведения публичных мероприятий);

- параметры формата рекламного (информационного) поля отдельно стоящих рекламных и информационных конструкций, за исключением рекламных и информационных тумб, не должны превышать следующих значений:

ширина – 2 м;

высота – 2,5 м.

Не допускается:

- отвод земельных участков под капитальное строительство;
- деятельность, разрушающая целостность сложившегося историко-культурного ландшафтного комплекса;
- размещение объектов, оказывающих негативное воздействие на окружающую среду, I, II и III категории в соответствии с Федеральным законом от 10.01.2002 № 7-ФЗ «Об охране окружающей среды»;
- добыча полезных ископаемых, бурение скважин;
- осуществление мелиоративных, лесоустроительных, хозяйственных и иных работ без соответствующего проекта, получившего положительное заключение исполнительного органа государственной власти Ленинградской области, уполномоченного в сфере сохранения, использования, популяризации и государственной охраны объектов культурного наследия;
- самовольная посадка и вырубка деревьев, распашка склонов оврагов и речных долин;
- загрязнение почв, грунтовых и подземных вод, поверхностных стоков;
- поисковые и археологические исследования без специального разрешения (открытого листа).

Специальные требования в границах участка с режимом использования земель – ВЛ 1 (участок ВЛ 1.2) – зона акватории реки Невы и ее естественных берегов в границе достопримечательного места.

Допускается:

- восстановление и сохранение русла реки Невы и естественной береговой линии, составляющих предмет охраны достопримечательного места;
- проведение подводных поисковых и археологических исследований акватории;
- устройство причалов для туристических маломерных судов для связи между берегами Достопримечательного места.

Не допускается:

- загрязнение акватории и устройство диких пляжей на берегах.

Для незастроенных территорий градостроительный регламент не устанавливается.

Требования к осуществлению деятельности и градостроительным регламентам для населенных пунктов и территорий, предназначенных под застройку, в границах территории достопримечательного места.

Специальные требования в границах участка с режимом использования земель – Р 1 (участок Р 1.3) – земли населенного пункта Кировское городское поселение, регламентируемые утвержденными в 2014 году правилами землепользования и застройки города Кировска (с изменениями в 2016 году).

Допускается:

- строительство и капитальный ремонт объектов с сохранением параметров сложившегося комплекса застройки, в соответствии с утвержденными правилами землепользования и застройки, без увеличения существующих высотных и плановых габаритов;
- развитие системы озеленения и благоустройства рекреационных территорий;
- снос диссонирующих объектов или оптимизация их объемно-планировочного решения в целях их полной или частичной адаптации к характеристикам историко-культурного меморативного ландшафта и условиям визуального восприятия объекта культурного наследия путем устройства зеленой кулисы вокруг территории и применением коричневых, зелёных, бежевых цветовых тонов в отделке фасадов и коричневых и зелёных цветовых тонов для кровель.

Не допускается:

- изменение разрешенного вида использования земель;
- увеличение высотных и плановых габаритов застройки, предусмотренных правилами землепользования и застройки;
- деятельность, разрушающая целостность восприятия сложившегося историко-культурного меморативного ландшафта;
- выделение земельных участков для капитального строительства зданий и сооружений.

Специальные требования в границах участка с режимом использования земель – Р 2 (участок Р 2.2) – земли промышленности и транспорта, с включением объектов общественно-деловой застройки, регламентируемые утвержденными в 2014 году правилами землепользования и застройки города Кировска (с изменениями в 2016 году).

Допускается:

- строительство и капитальный ремонт объектов с сохранением параметров сложившегося комплекса застройки, в соответствии с утвержденными правилами землепользования и застройки, без увеличения существующих высотных и плановых габаритов;
- снос диссонирующих объектов или оптимизация их объемно-планировочного решения в целях их полной или частичной адаптации к характеристикам историко-культурного меморативного ландшафта и условиям визуального восприятия объекта культурного наследия путем устройства зеленой кулисы вокруг территории и применением коричневых, зелёных, бежевых цветовых тонов в отделке фасадов и коричневых и зелёных цветовых тонов для кровель для зданий, расположенных в непосредственной близости к территории с режимом использования земель К 1.2 и ОЛ 1.3.

Не допускается:

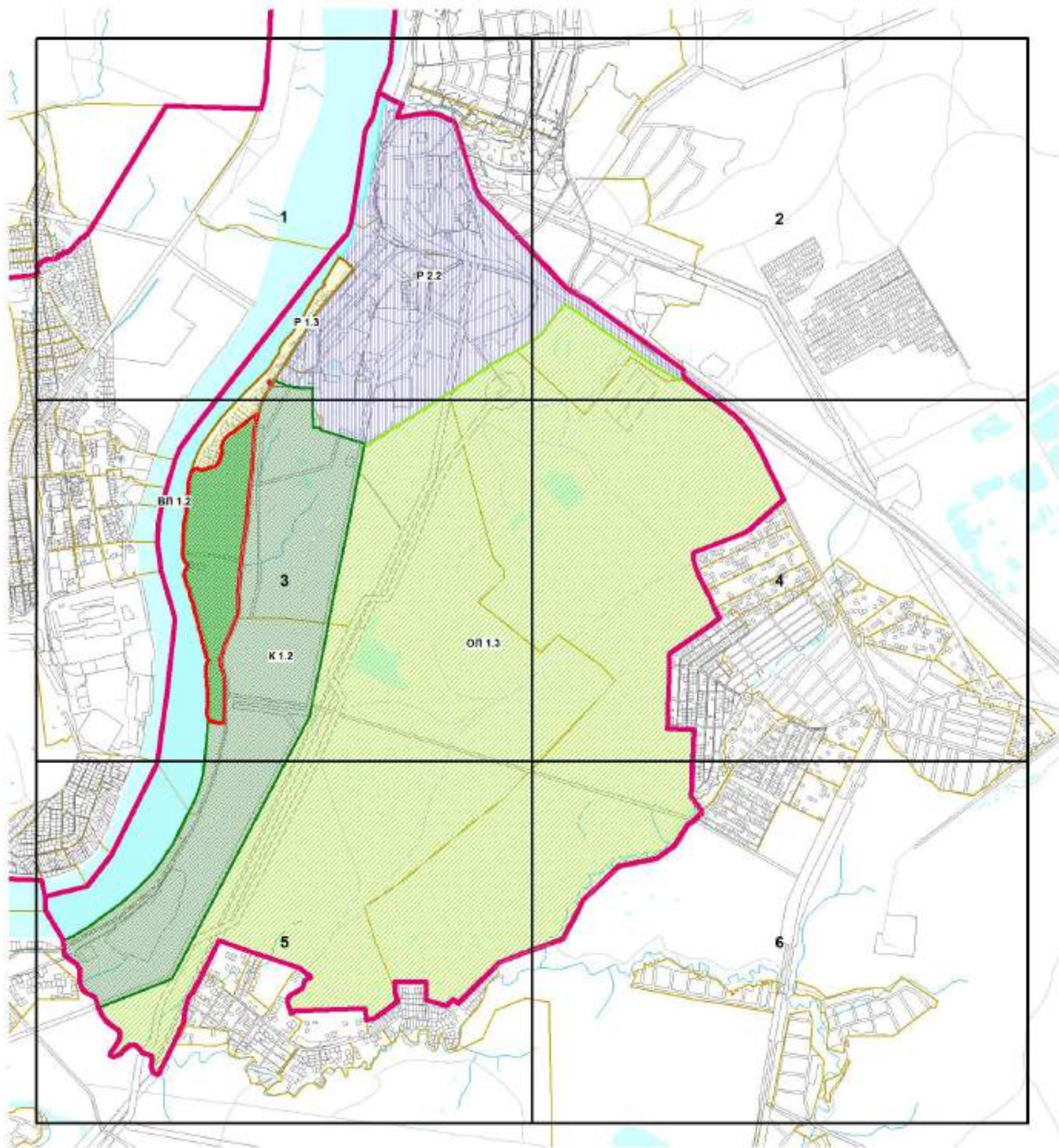
- изменение разрешенного вида использования земель;

- увеличение высотных и плановых габаритов застройки, предусмотренных правилами землепользования и застройки;
- размещение объектов, оказывающих негативное воздействие на окружающую среду, I, II и III категории в соответствии с Федеральным законом от 10.01.2002 № 7-ФЗ «Об охране окружающей среды»;
- для промышленных объектов перепрофилирование производства без согласования с исполнительным органом государственной власти Ленинградской области, уполномоченным в сфере сохранения, использования, популяризации и государственной охраны объектов культурного наследия;
- деятельность, разрушающая целостность восприятия сложившегося историко-культурного меморативного ландшафта.

**КАРТА (СХЕМА) ТРЕБОВАНИЙ К ОСУЩЕСТВЛЕНИЮ ДЕЯТЕЛЬНОСТИ И
ГРАДОСТРОИТЕЛЬНЫМ РЕГЛАМЕНТАМ В ГРАНИЦАХ ТЕРРИТОРИИ
ДОСТОПРИМЕЧАТЕЛЬНОГО МЕСТА РЕГИОНАЛЬНОГО ЗНАЧЕНИЯ
"ПЛАЦДАРМ СОВЕТСКИХ ВОЙСК В БИТВЕ ЗА СНЯТИЕ БЛОКАДЫ
ЛЕНИНГРАДА "НЕВСКИЙ ПЯТАЧОК" - "НЕВСКАЯ ДУБРОВКА"
МАСШТАБ 1 : 10 000**














КАРТА (СХЕМА) ТРЕБОВАНИЙ К ОСУЩЕСТВЛЕНИЮ ДЕЯТЕЛЬНОСТИ И ГРАДОСТРОИТЕЛЬНЫМ РЕГЛАМЕНТАМ В ГРАНИЦАХ ТЕРРИТОРИИ
ДОСТОПРИМЕЧАТЕЛЬНОГО МЕСТА РЕГИОНАЛЬНОГО ЗНАЧЕНИЯ
"ПЛАЦДАРМ СОВЕТСКИХ ВОЙСК В БИТВЕ ЗА СНЯТИЕ БЛОКАДЫ ЛЕНИНГРАДА "НЕВСКИЙ ПЯТАЧОК" - "НЕВСКАЯ ДУБРОВКА" (ЛЕВОБЕРЕЖНАЯ ЧАСТЬ)

СХЕМА РАСКЛАДКИ ЛИСТОВ



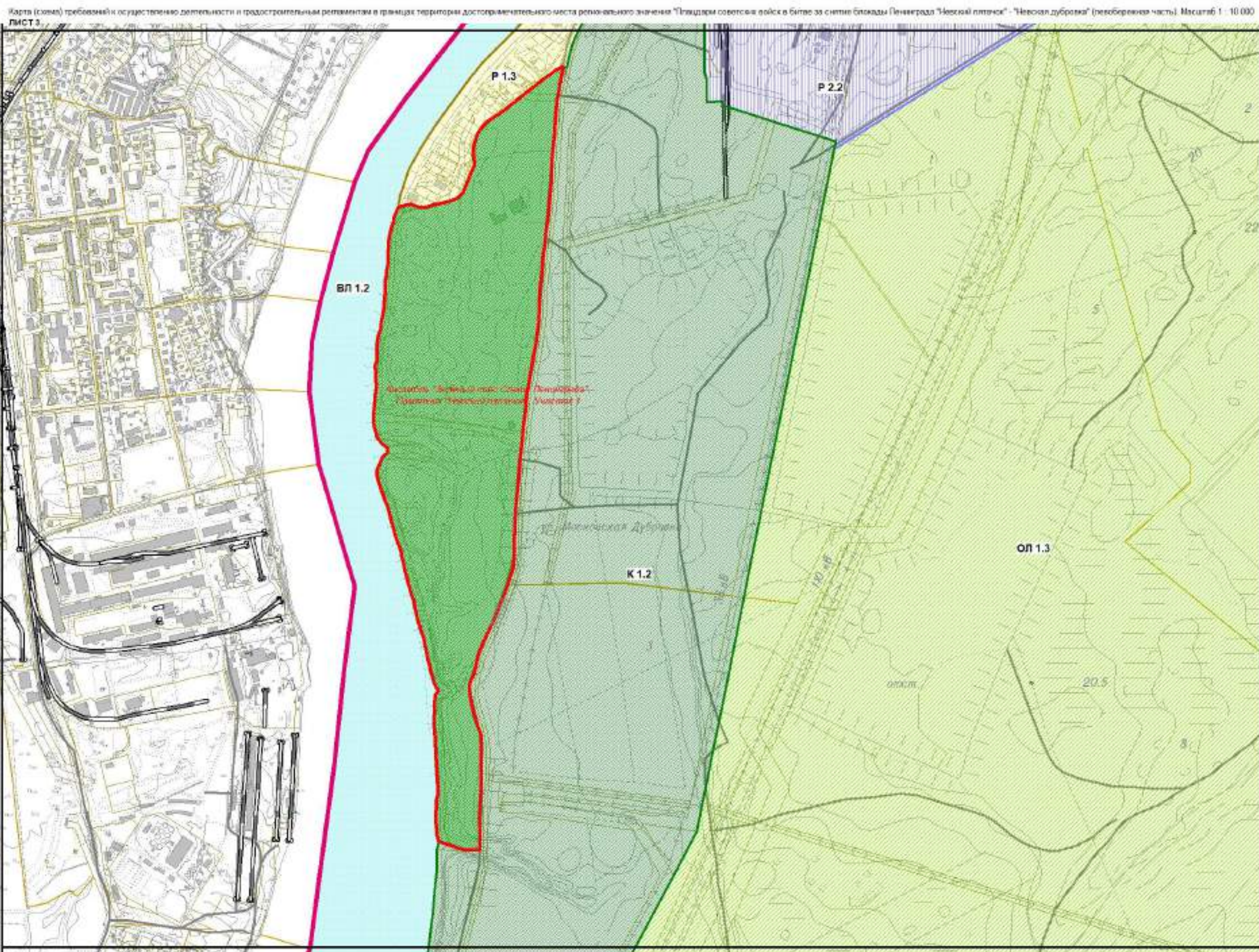
**КАРТА (СХЕМА) ТРЕБОВАНИЙ К ОСУЩЕСТВЛЕНИЮ ДЕЯТЕЛЬНОСТИ И ГРАДОСТРОИТЕЛЬНЫМ РЕГЛАМЕНТАМ В ГРАНИЦАХ ТЕРРИТОРИИ
ДОСТОПРИМЕЧАТЕЛЬНОГО МЕСТА РЕГИОНАЛЬНОГО ЗНАЧЕНИЯ
"ПЛАЦДАРМ СОВЕТСКИХ ВОЙСК В БИТВЕ ЗА СНЯТИЕ БЛОКАДЫ ЛЕНИНГРАДА "НЕВСКИЙ ПЯТАЧОК" - "НЕВСКАЯ ДУБРОВКА" (ЛЕВОБЕРЕЖНАЯ ЧАСТЬ)**

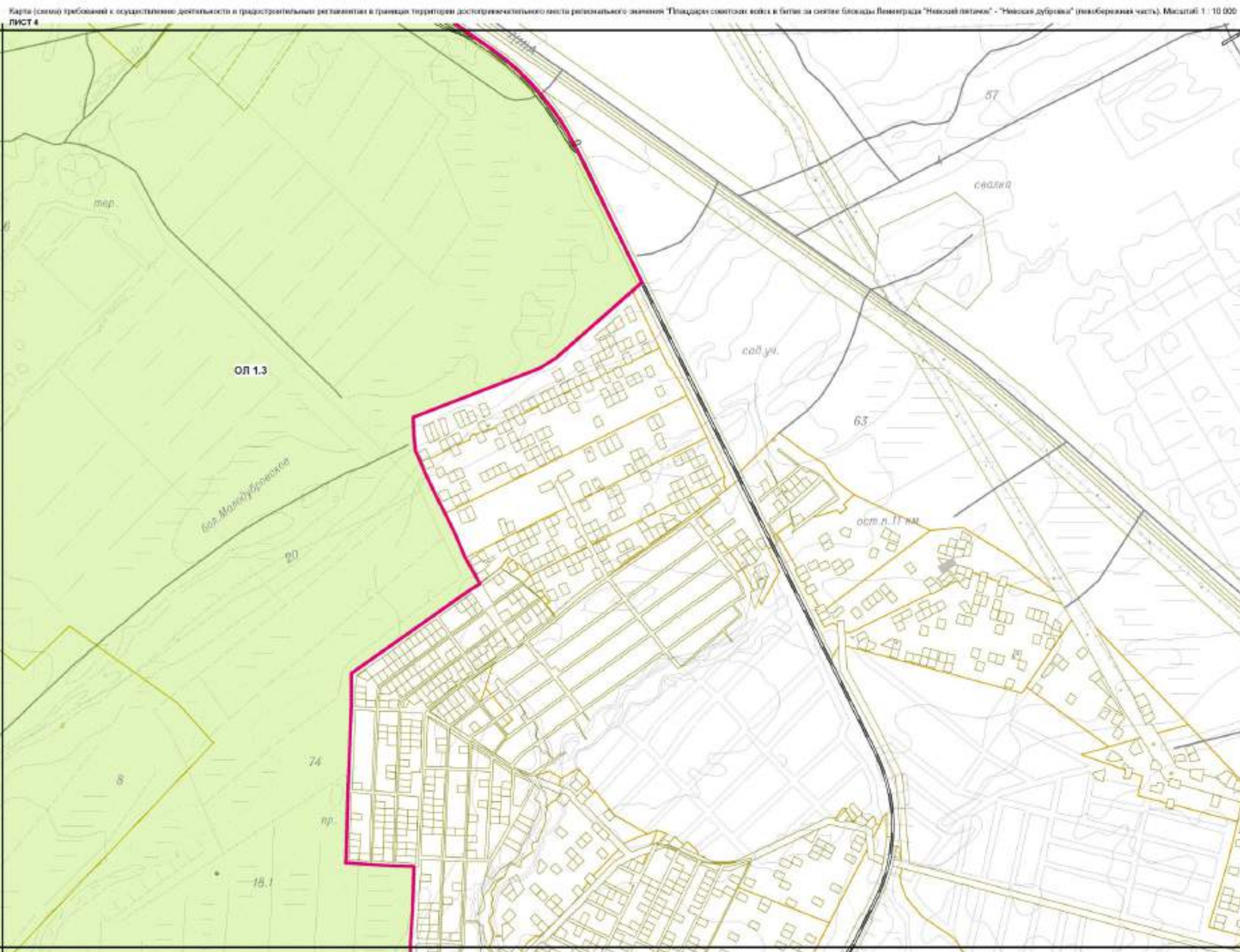
УСЛОВНЫЕ ОБОЗНАЧЕНИЯ

	Граница территории достопримечательного места
	Территории объектов культурного наследия
	Территории не предназначенные под застройку
	Зона историко-культурного мемориального ландшафта (режим К 1)
	Зона историко-культурного мемориального ландшафта (режим ОМ 1)
	Зона акватории реки Невы (режим В 1)
	Территории предназначенные под застройку
	Зона застроенной и предназначенной под застройку территории (режим Р 1)
	Зона застроенной и предназначенной под застройку территории (режим Р 2)
	Границы нацстровых кварталов
	Земельные участки, включенные в ЕГРН
	Объекты застройки
	Элементы планировочной структуры
	Железные дороги

Карта (схема) требований к осуществлению деятельности и градостроительным регламентам в границах территории достояния историко-культурного наследия регионального значения "Площадь советских воинов и битвы за освобождение Ленинграда "Невской петлей" - "Невской дубровкой" (набережная часть). Масштаб 1 : 10 000
 ЛИСТ 2

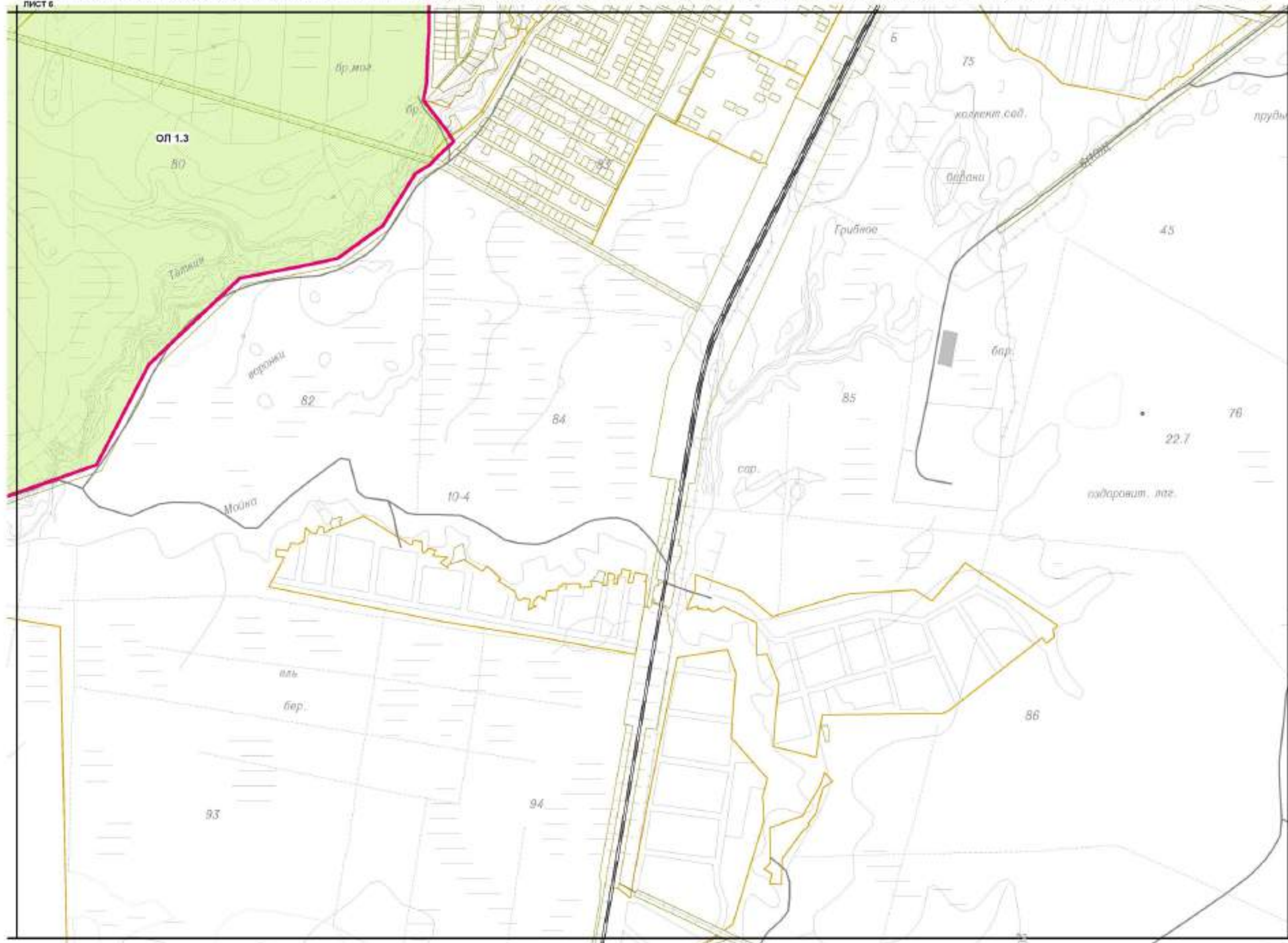






Карта (схема) требований к осуществлению деятельности и градостроительным регламентам в границах территории достояния культурного наследия федерального значения "Площадь советских воинов в битве за советскую блокаду Ленинграда "Нелегкая петля" - "Нелегкая дубровка" (набережная часть). Масштаб 1 : 10 000

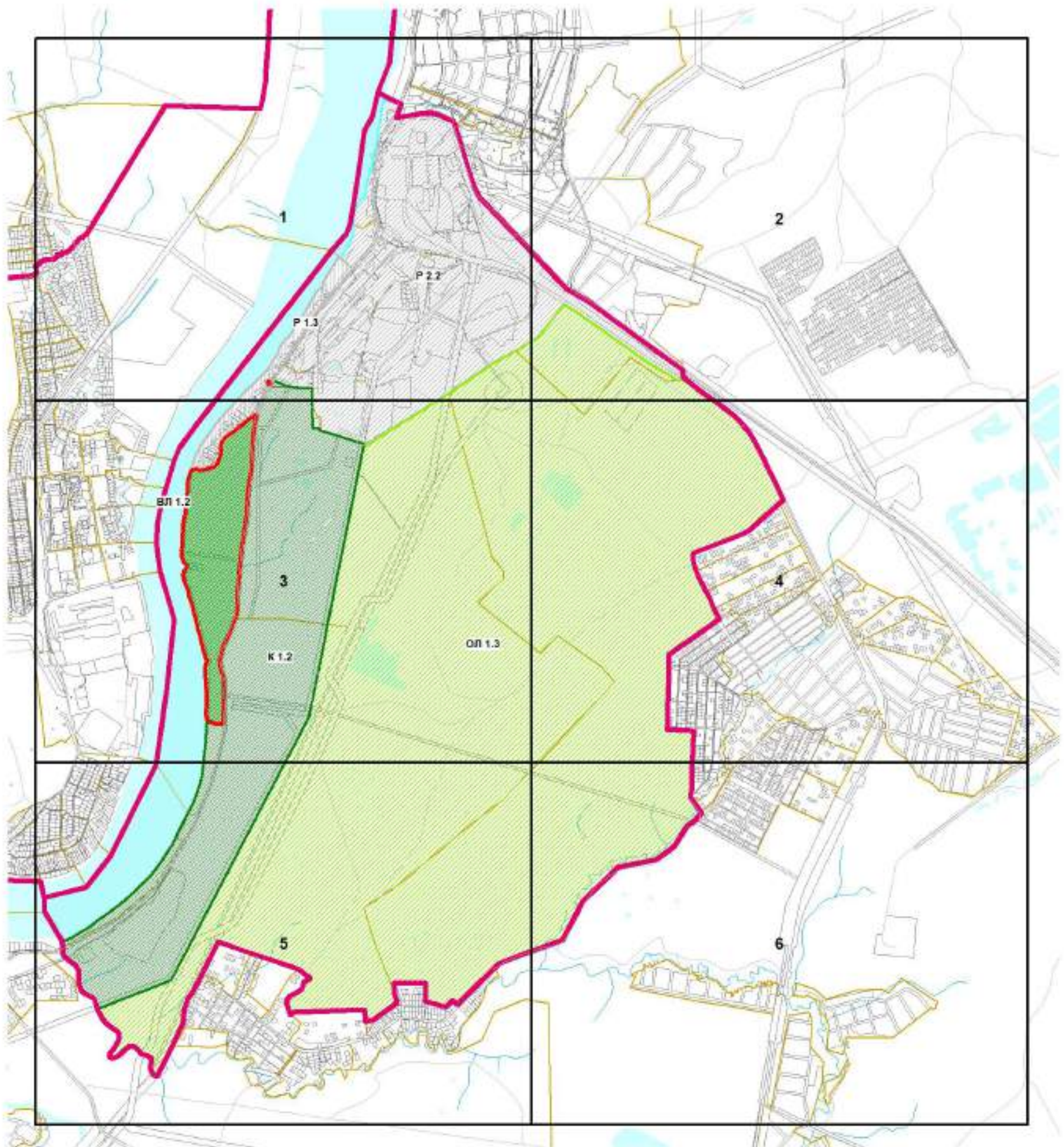
ЛИСТ 6



**КАРТА (СХЕМА) ТРЕБОВАНИЙ К ОСУЩЕСТВЛЕНИЮ ДЕЯТЕЛЬНОСТИ И
ГРАДОСТРОИТЕЛЬНЫМ РЕГЛАМЕНТАМ ТЕРРИТОРИЙ, НЕ
ПРЕДНАЗНАЧЕННЫХ ПОД ЗАСТРОЙКУ, В ГРАНИЦАХ ТЕРРИТОРИИ
ДОСТОПРИМЕЧАТЕЛЬНОГО МЕСТА РЕГИОНАЛЬНОГО ЗНАЧЕНИЯ
"ПЛАЦДАРМ СОВЕТСКИХ ВОЙСК В БИТВЕ ЗА СНЯТИЕ БЛОКАДЫ ЛЕНИНГРАДА
"НЕВСКИЙ ПЯТАЧОК" - "НЕВСКАЯ ДУБРОВКА"
ЗОНА С РЕЖИМОМ ИСПОЛЬЗОВАНИЯ ЗЕМЕЛЬ К, ОЛ, ВЛ.
МАСШТАБ 1 : 10 000.
(НА 14 ЛИСТАХ)**

КАРТА (СХЕМА) ТРЕБОВАНИЙ К ОСУЩЕСТВЛЕНИЮ ДЕЯТЕЛЬНОСТИ И ГРАДОСТРОИТЕЛЬНЫМ РЕГЛАМЕНТАМ ТЕРРИТОРИЙ,
НЕ ПРЕДНАЗНАЧЕННЫХ ПОД ЗАСТРОЙКУ, В ГРАНИЦАХ ТЕРРИТОРИИ ДОСТОПРИМЕЧАТЕЛЬНОГО МЕСТА РЕГИОНАЛЬНОГО ЗНАЧЕНИЯ
"ПЛАЦДАРМ СОВЕТСКИХ ВОЙСК В БИТВЕ ЗА СНЯТИЕ БЛОКАДЫ ЛЕНИНГРАДА "НЕВСКИЙ ПЯТАЧОК" - "НЕВСКАЯ ДУБРОВКА" (ЛЕВОБЕРЕЖНАЯ ЧАСТЬ)
ЗОНЫ С РЕЖИМОМ ИСПОЛЬЗОВАНИЯ ЗЕМЕЛЬ К, ОЛ, ВЛ.

СХЕМА РАСКЛАДКИ ЛИСТОВ

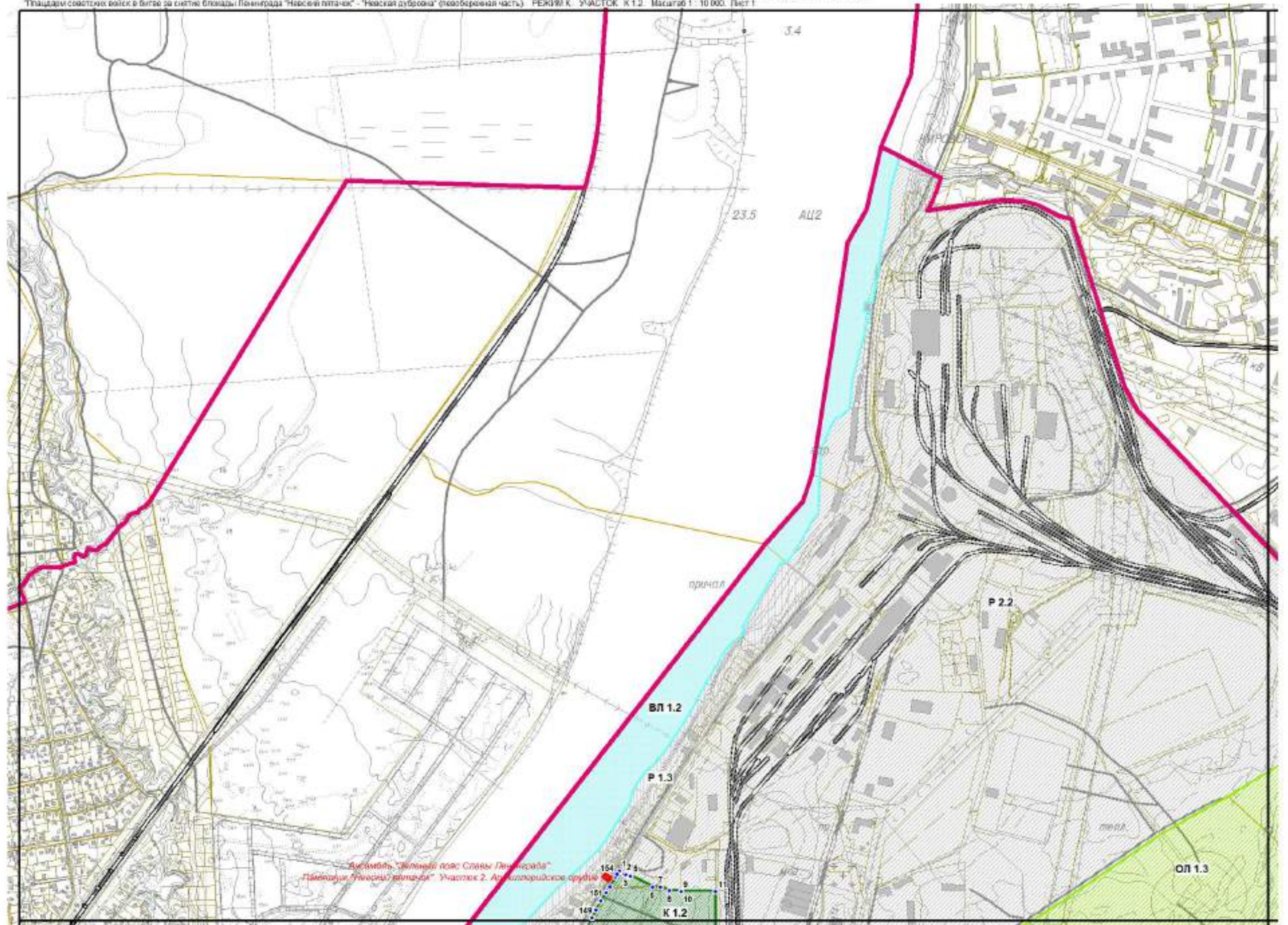


КАРТА (СХЕМА) ТРЕБОВАНИЙ К ОСУЩЕСТВЛЕНИЮ ДЕЯТЕЛЬНОСТИ И ГРАДОСТРОИТЕЛЬНЫМ РЕГЛАМЕНТАМ ТЕРРИТОРИЙ,
 НЕ ПРЕДНАЗНАЧЕННЫХ ПОД ЗАСТРОЙКУ, В ГРАНИЦАХ ТЕРРИТОРИИ ДОСТОПРИМЕЧАТЕЛЬНОГО МЕСТА РЕГИОНАЛЬНОГО ЗНАЧЕНИЯ
 "ПЛАЦДАРМ СОВЕТСКИХ ВОЙСК В БИТВЕ ЗА СНЯТИЕ БЛОКАДЫ ЛЕНИНГРАДА "НЕВСКИЙ ПЯТАЧОК" - "НЕВСКАЯ ДУБРОВКА" (ЛЕВОБЕРЕЖНАЯ ЧАСТЬ)
 ЗОНЫ С РЕЖИМОМ ИСПОЛЬЗОВАНИЯ ЗЕМЕЛЬ К, ОЛ, ВЛ.

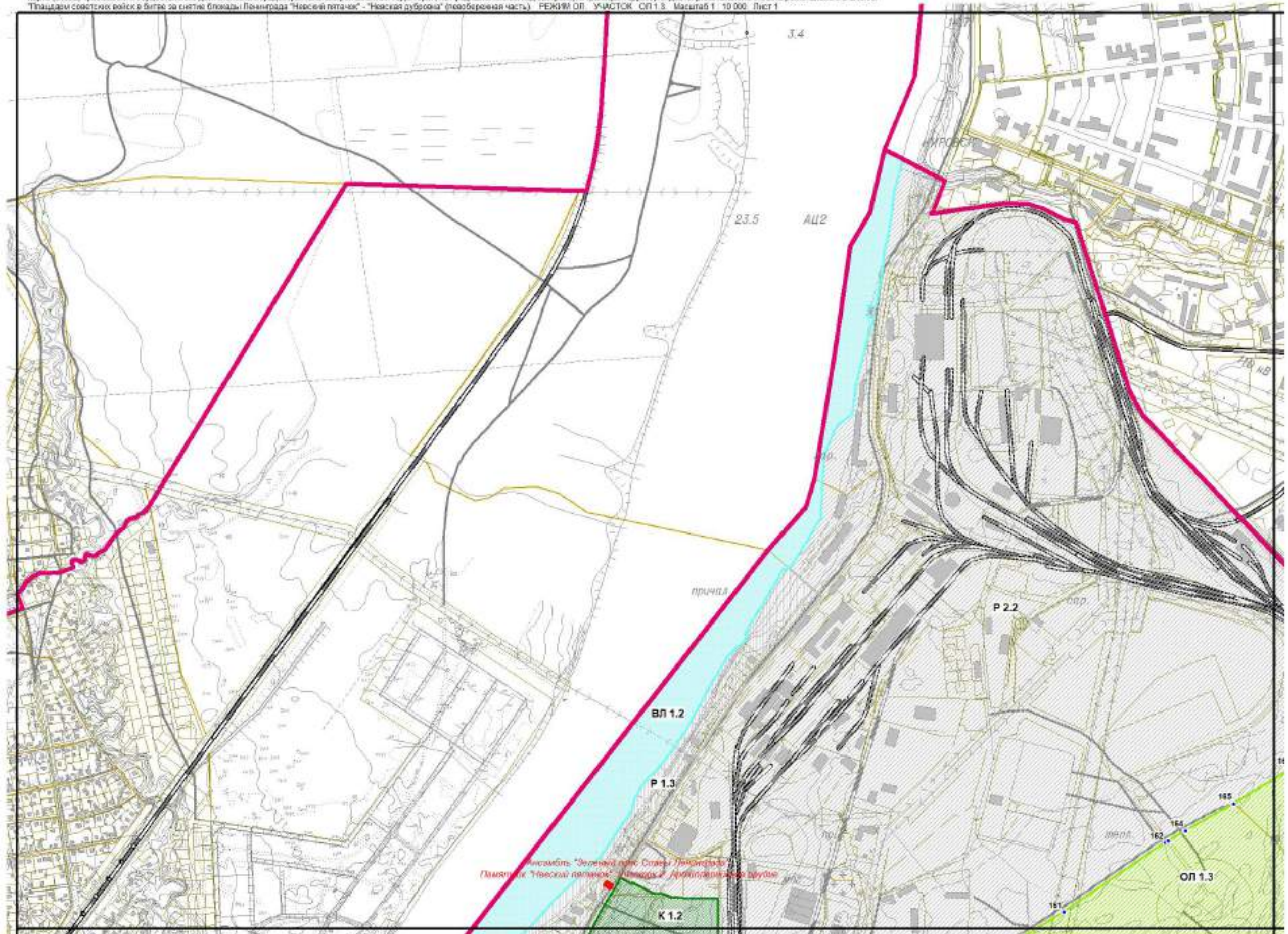
УСЛОВНЫЕ ОБОЗНАЧЕНИЯ

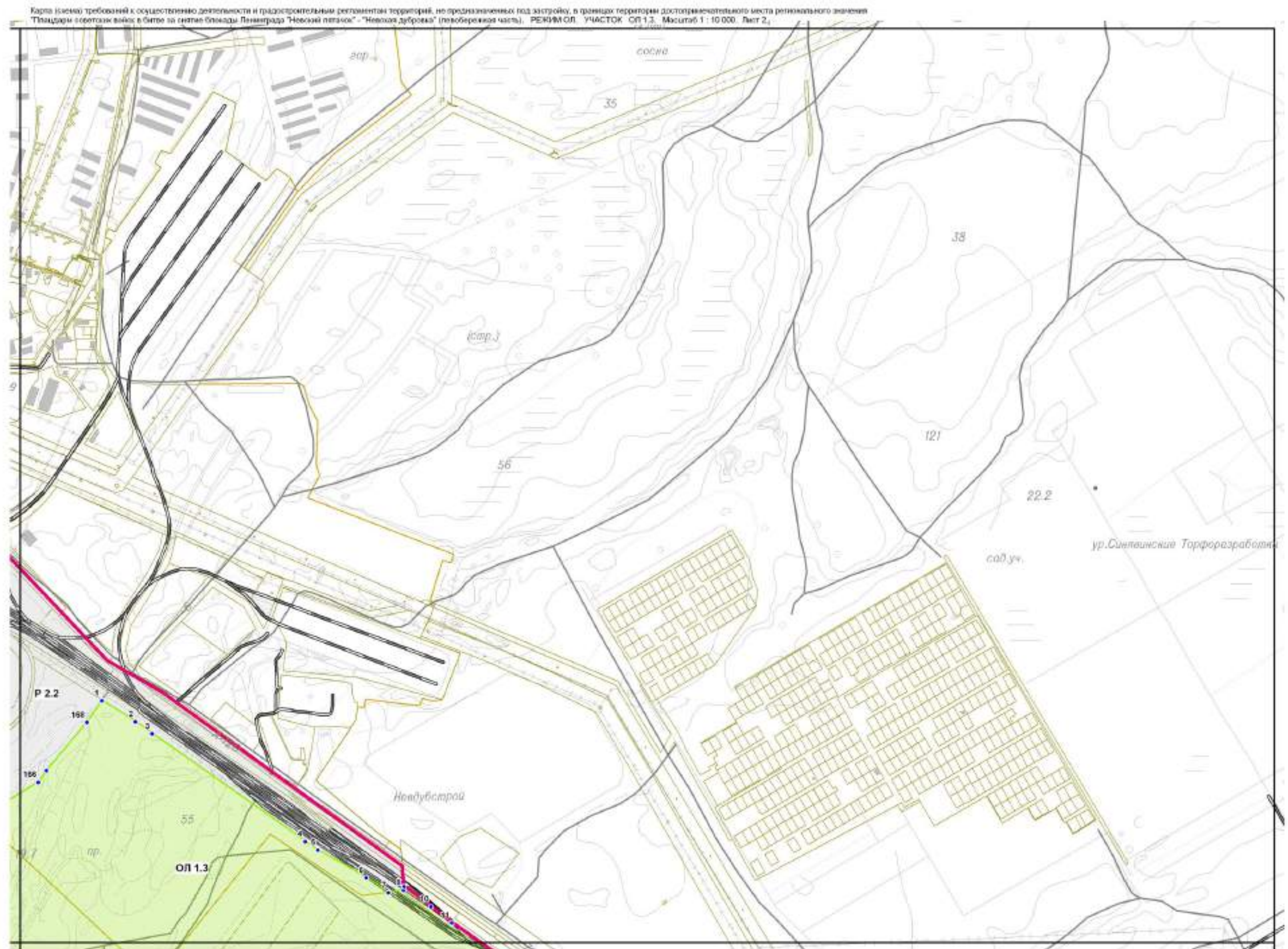
	ГРАНИЦА ТЕРРИТОРИИ ДОСТОПРИМЕЧАТЕЛЬНОГО МЕСТА
	ТЕРРИТОРИИ ОБЪЕКТОВ КУЛЬТУРНОГО НАСЛЕДИЯ
	ТЕРРИТОРИИ НЕ ПРЕДНАЗНАЧЕННЫЕ ПОД ЗАСТРОЙКУ
	ЗОНА ИСТОРИКОКУЛЬТУРНОГО MEMORATИВНОГО ЛАНДШАФТА (РЕЖИМ К 1)
	ЗОНА НЕЗАСТРОЕННОЙ ТЕРРИТОРИИ ИСТОРИКОКУЛЬТУРНОГО MEMORATИВНОГО ЛАНДШАФТА (РЕЖИМ ОЛ 1)
	ЗОНА АКВАТОРИИ РЕВЕНЕВЫ (РЕЖИМ ВЛ 1)
	НОМЕР ХАРАКТЕРНОЙ ТОЧКИ
	ТЕРРИТОРИИ ПРЕДНАЗНАЧЕННЫЕ ПОД ЗАСТРОЙКУ
	ЗОНА ЗАСТРОЕНОЙ И ПРЕДНАЗНАЧЕННОЙ ПОД ЗАСТРОЙКУ ТЕРРИТОРИИ (РЕЖИМ Р 1)
	ЗОНА ЗАСТРОЕНОЙ И ПРЕДНАЗНАЧЕННОЙ ПОД ЗАСТРОЙКУ ТЕРРИТОРИИ (РЕЖИМ Р 2)
	ГРАНИЦЫ КАДАСТРОВЫХ КВАРТАЛОВ
	ЗЕМЕЛЬНЫЕ УЧАСТКИ, ВКЛЮЧЕННЫЕ В ВРН
	ОБЪЕКТЫ ЗАСТРОЙКИ
	ЭЛЕМЕНТЫ ПЛАНИРОВОЧНОЙ СТРУКТУРЫ
	ЖЕЛЕЗНЫЕ ДОРОГИ

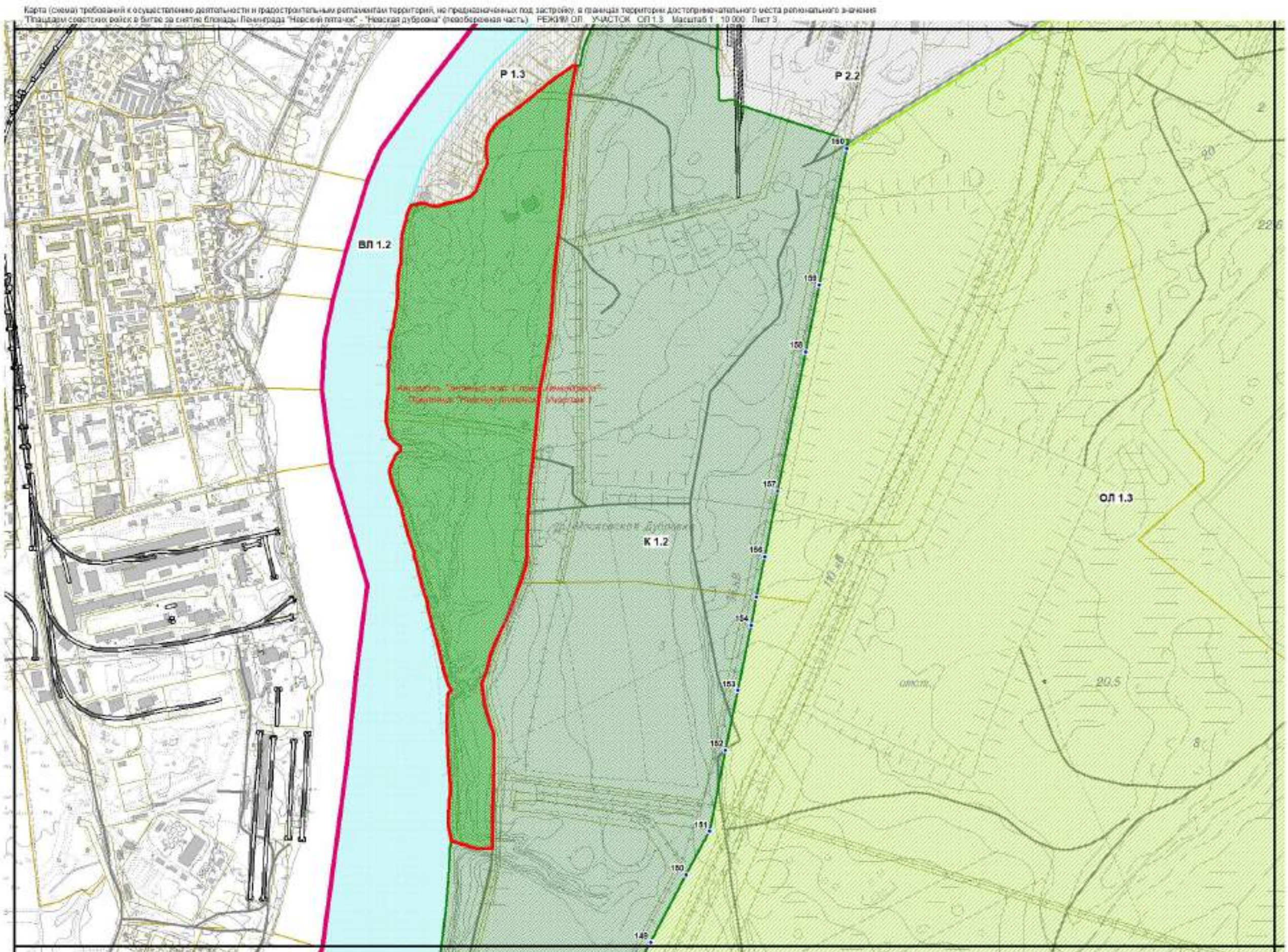
Карта (схема) требований к осуществлению деятельности и градостроительным регламентам территорий, не предназначенных под застройку, в границах территории достопримечательного места регионального значения: "Площади советских войск в битве за город Ленинград "Нарский пятачок" - "Нарская дубровка" (левобережная часть). РЕЖИМ К. УЧАСТОК К 1.2. Масштаб 1 : 10 000. Лист 1

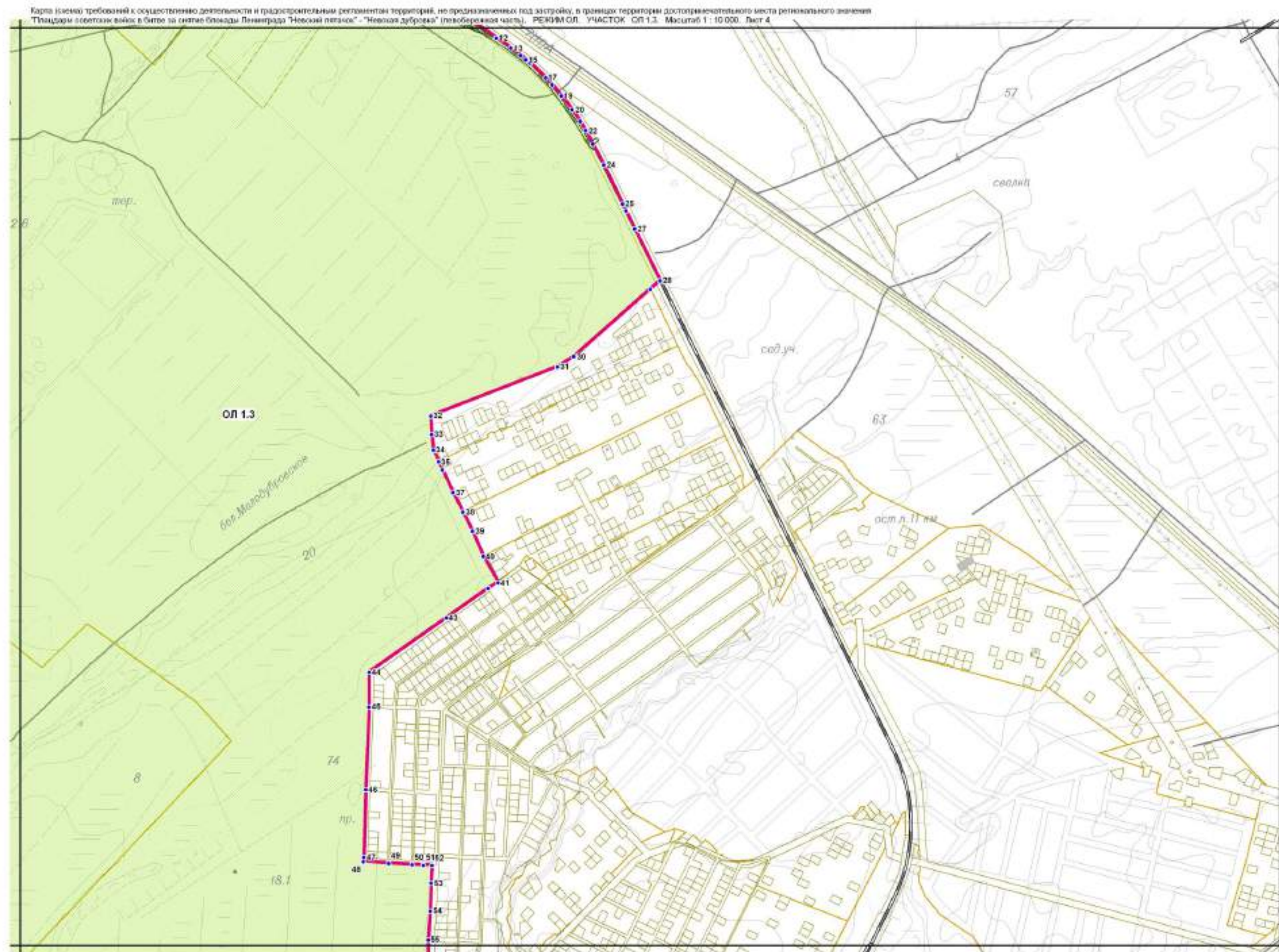


Карта (схема) требований к осуществлению деятельности и градостроительным регламентам территорий, не предназначенных под застройку, в границах территории достояния государственного значения
 Территория совместных войск в Битве за Сябры Ленинградской области "Нарский петлячок" - "Нарская дубровка" (побережная часть). РЕЖИМ ОП. УЧАСТОК ОП 1.3. Масштаб 1 : 10 000. Лист 1

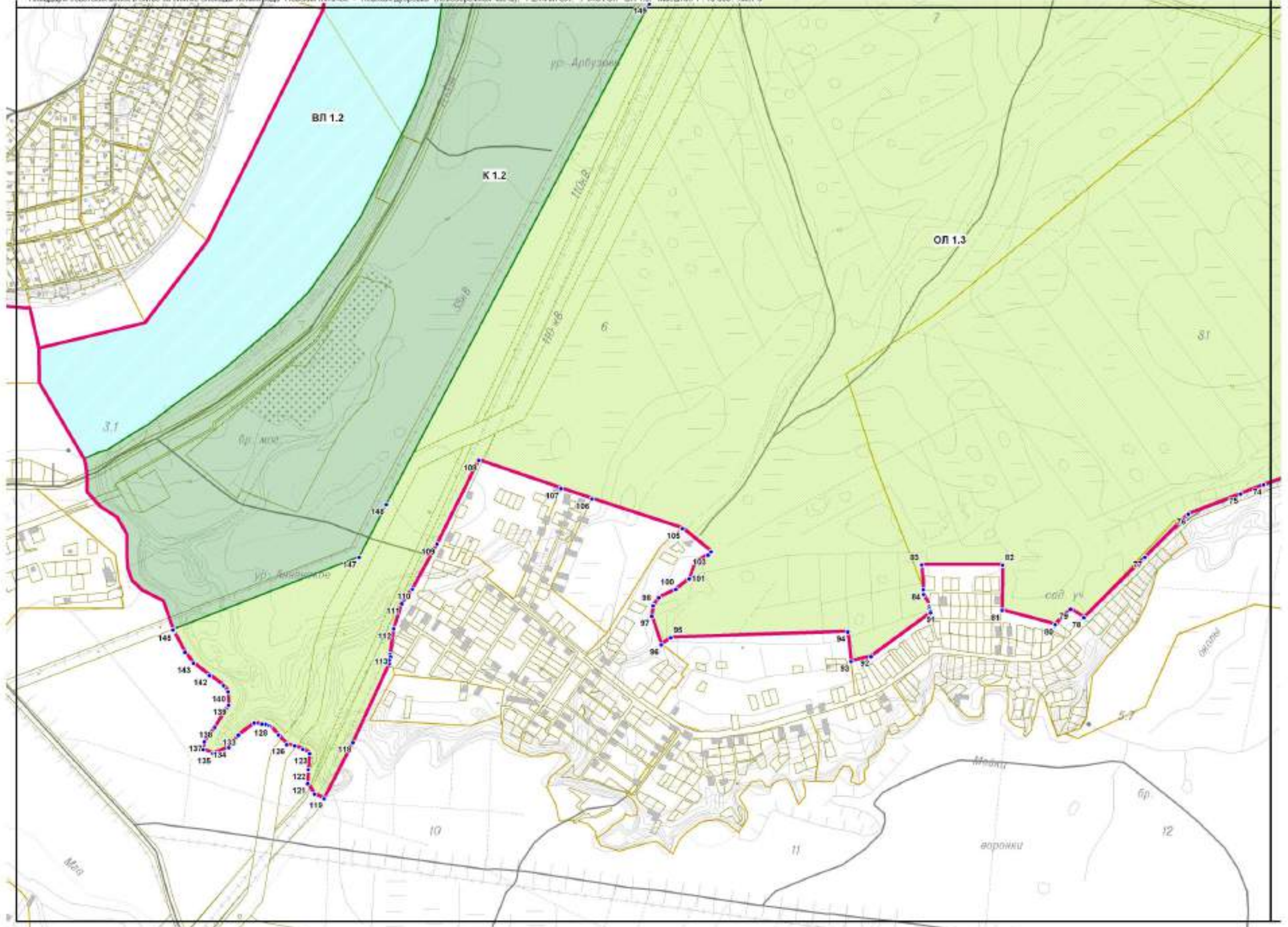


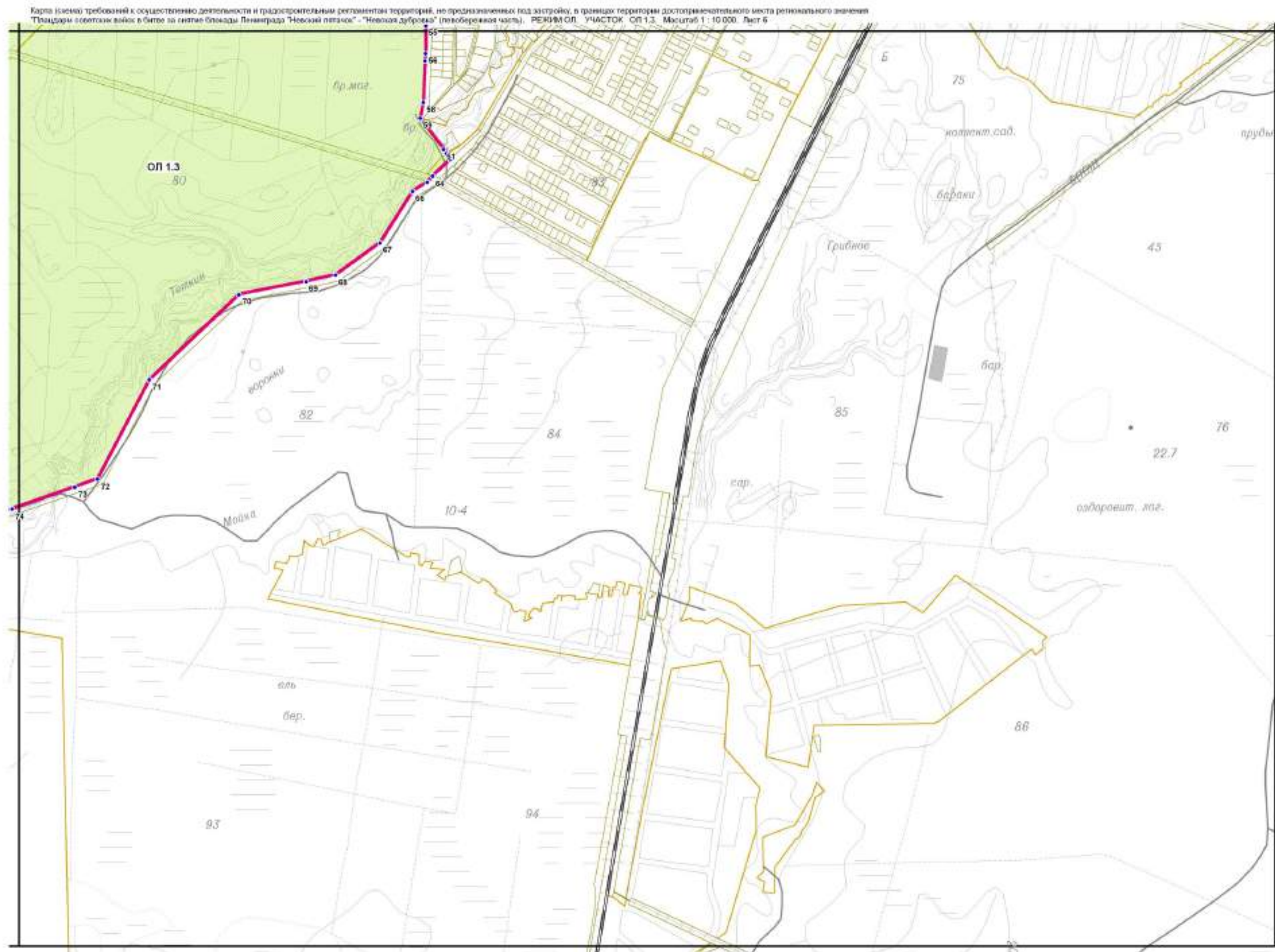




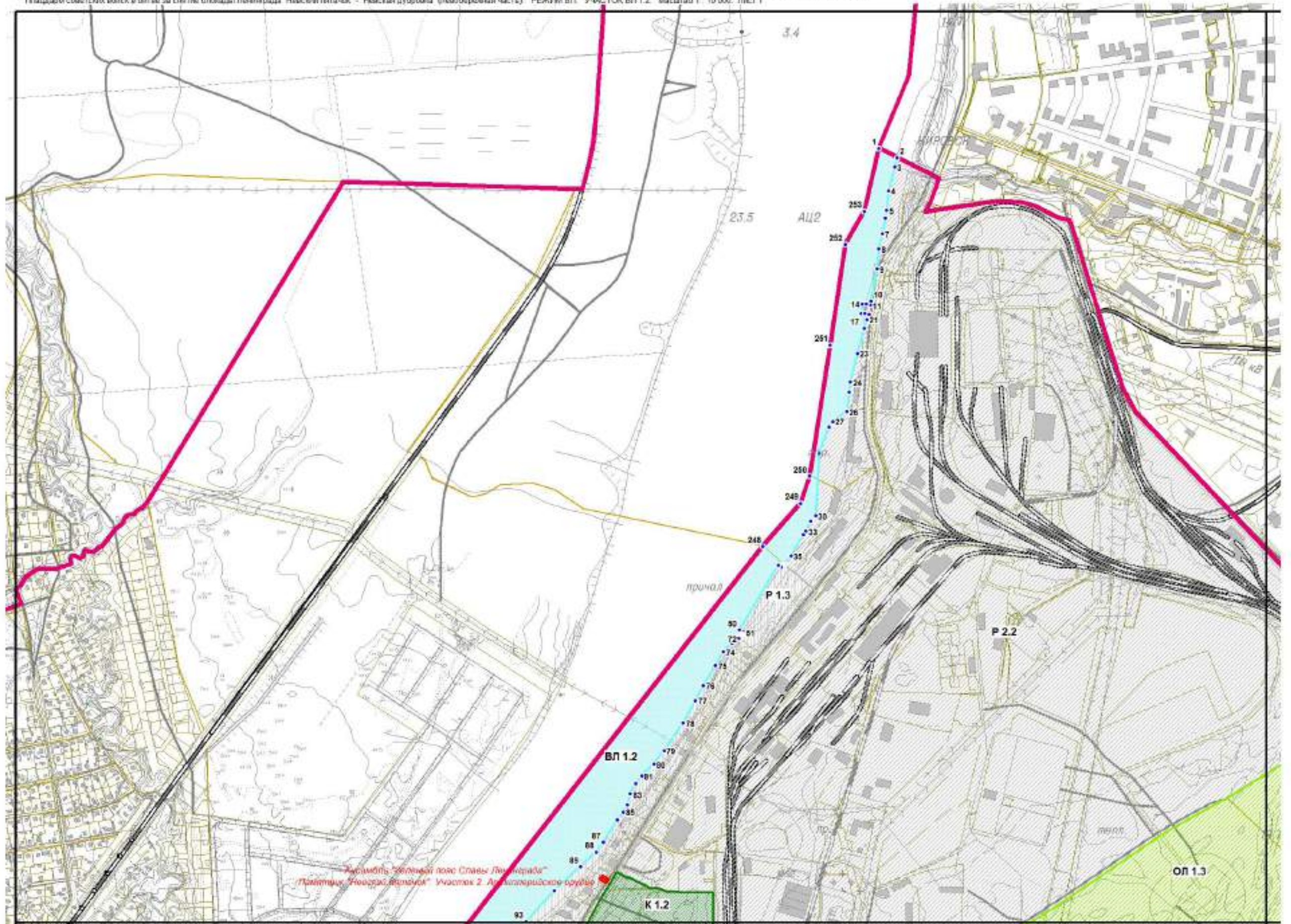


Карта (схема) требований к осуществлению деятельности и градостроительным регламентам территорий, не предназначенных под застройку, в границах территории достопримечательного места регионального значения
 "Площадки советских войск в битве за снятие блокады Ленинграда "Невский петлячок" - "Невская дубровка" (левобережная часть), РЕЖИМ ОЛ УЧАСТОК ОЛ 1.3, Масштаб 1:10 000, Лист Б

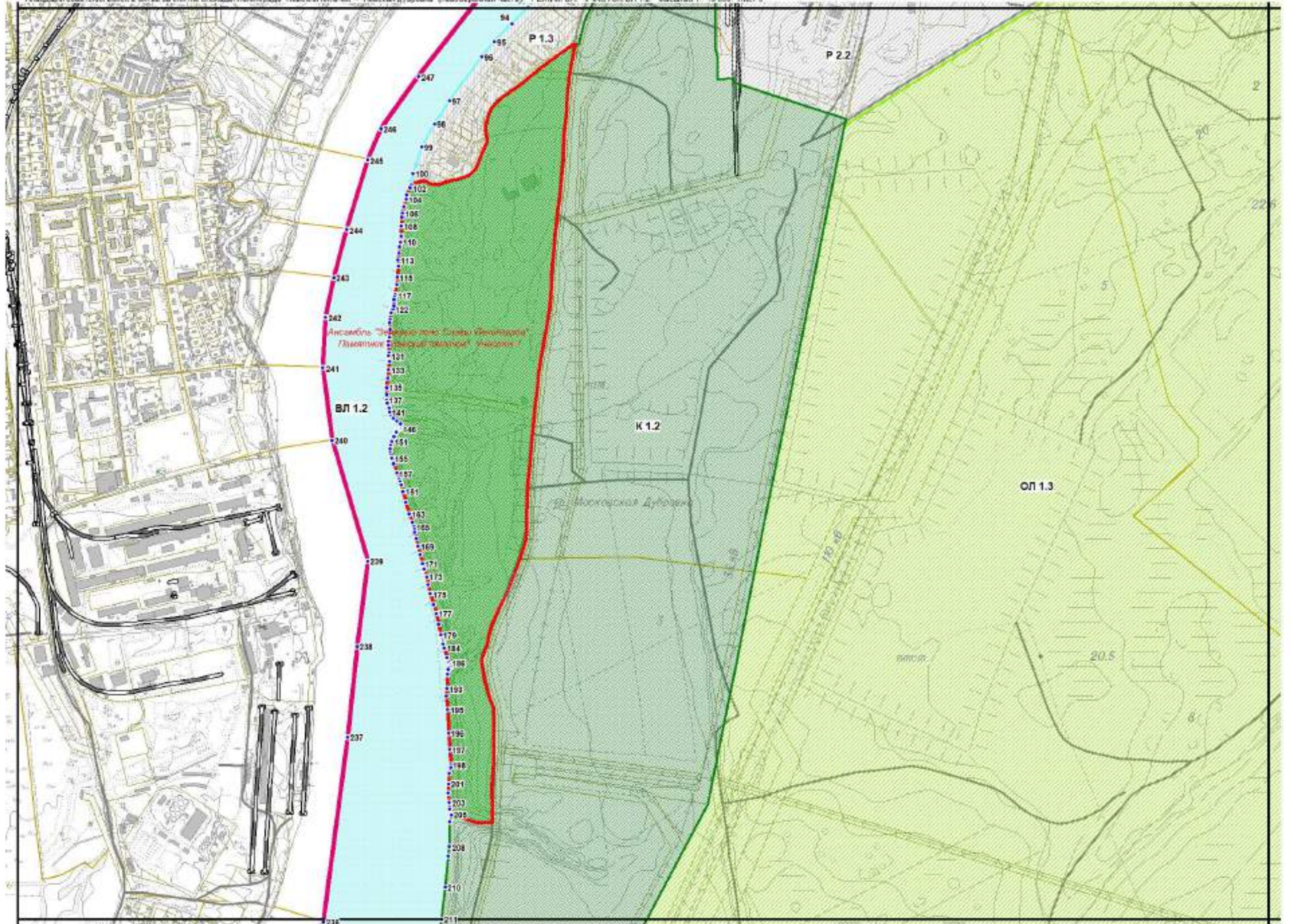




Карта (схема) требований к осуществлению деятельности и градостроительным регламентам территорий, не предназначенных под застройку, в границах территории достопримечательного места регионального значения: «Площади советских войск в битве за город Пензеня "Нарский пятачок" - "Новая дубровка" (левобережная часть)». РЕЖИМ ВЛ. УЧАСТОК ВЛ 1.2. Масштаб 1 : 10 000. Лист 1



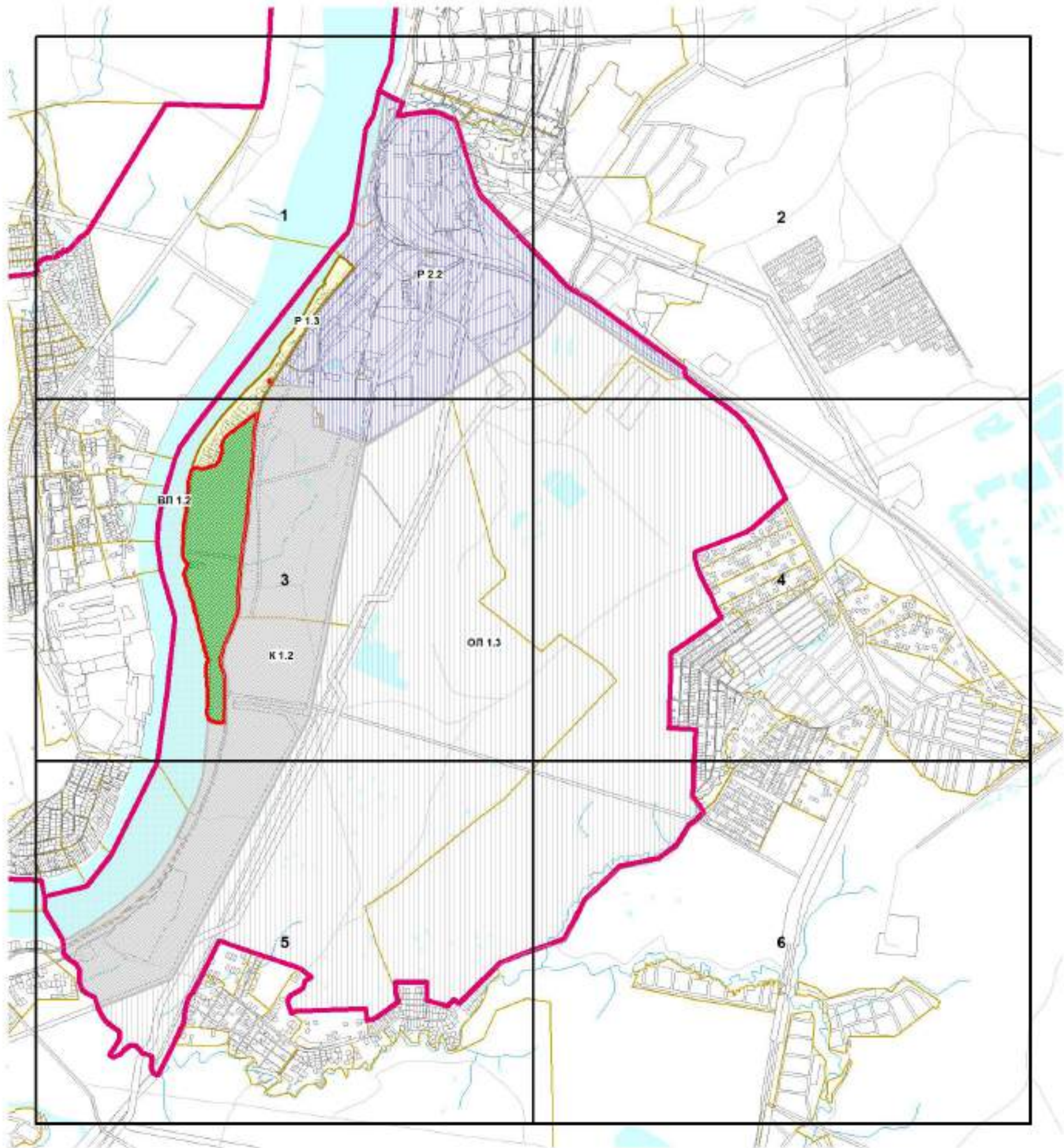
Карта (схема) требований к осуществлению деятельности и градостроительным регламентам территорий, не предназначенных под застройку, в границах территории достопримечательного места регионального значения
 Планировки объектов в границах территории достопримечательного места регионального значения "Нарская дубровка" (левобережная часть). РЕЖИМ ВЛ. УЧАСТОК ВЛ 1.2. Масштаб 1 : 10 000. Лист 3



**КАРТА (СХЕМА) ТРЕБОВАНИЙ К ОСУЩЕСТВЛЕНИЮ ДЕЯТЕЛЬНОСТИ И
ГРАДОСТРОИТЕЛЬНЫМ РЕГЛАМЕНТАМ ДЛЯ НАСЕЛЁННЫХ ПУНКТОВ И
ТЕРРИТОРИЙ, ПРЕДНАЗНАЧЕННЫХ ПОД ЗАСТРОЙКУ, В ГРАНИЦАХ
ТЕРРИТОРИИ ДОСТОПРИМЕЧАТЕЛЬНОГО МЕСТА РЕГИОНАЛЬНОГО ЗНАЧЕНИЯ
"ПЛАЦДАРМ СОВЕТСКИХ ВОЙСК В БИТВЕ ЗА СНЯТИЕ БЛОКАДЫ ЛЕНИНГРАДА
"НЕВСКИЙ ПЯТАЧОК" - "НЕВСКАЯ ДУБРОВКА"
ЗОНА С РЕЖИМОМ ИСПОЛЬЗОВАНИЯ ЗЕМЕЛЬ Р.
МАСШТАБ 1 : 10 000
(НА 7 ЛИСТАХ)**

КАРТА (СХЕМА) ТРЕБОВАНИЙ К ОСУЩЕСТВЛЕНИЮ ДЕЯТЕЛЬНОСТИ И ГРАДОСТРОИТЕЛЬНЫМ РЕГЛАМЕНТАМ ДЛЯ НАСЕЛЕННЫХ ПУНКТОВ И ТЕРРИТОРИЙ,
ПРЕДНАЗНАЧЕННЫХ ПОД ЗАСТРОЙКУ, В ГРАНИЦАХ ТЕРРИТОРИИ ДОСТОПРИМЕЧАТЕЛЬНОГО МЕСТА РЕГИОНАЛЬНОГО ЗНАЧЕНИЯ
"ПЛАЦДАРМ СОВЕТСКИХ ВОЙСК В БИТВЕ ЗА СНЯТИЕ БЛОКАДЫ ЛЕНИНГРАДА "НЕВСКИЙ ПЯТАЧОК" - "НЕВСКАЯ ДУБРОВКА" (ЛЕВОБЕРЕЖНАЯ ЧАСТЬ)
ЗОНЫ С РЕЖИМОМ ИСПОЛЬЗОВАНИЯ ЗЕМЕЛЬ Р.

СХЕМА РАСКЛАДКИ ЛИСТОВ

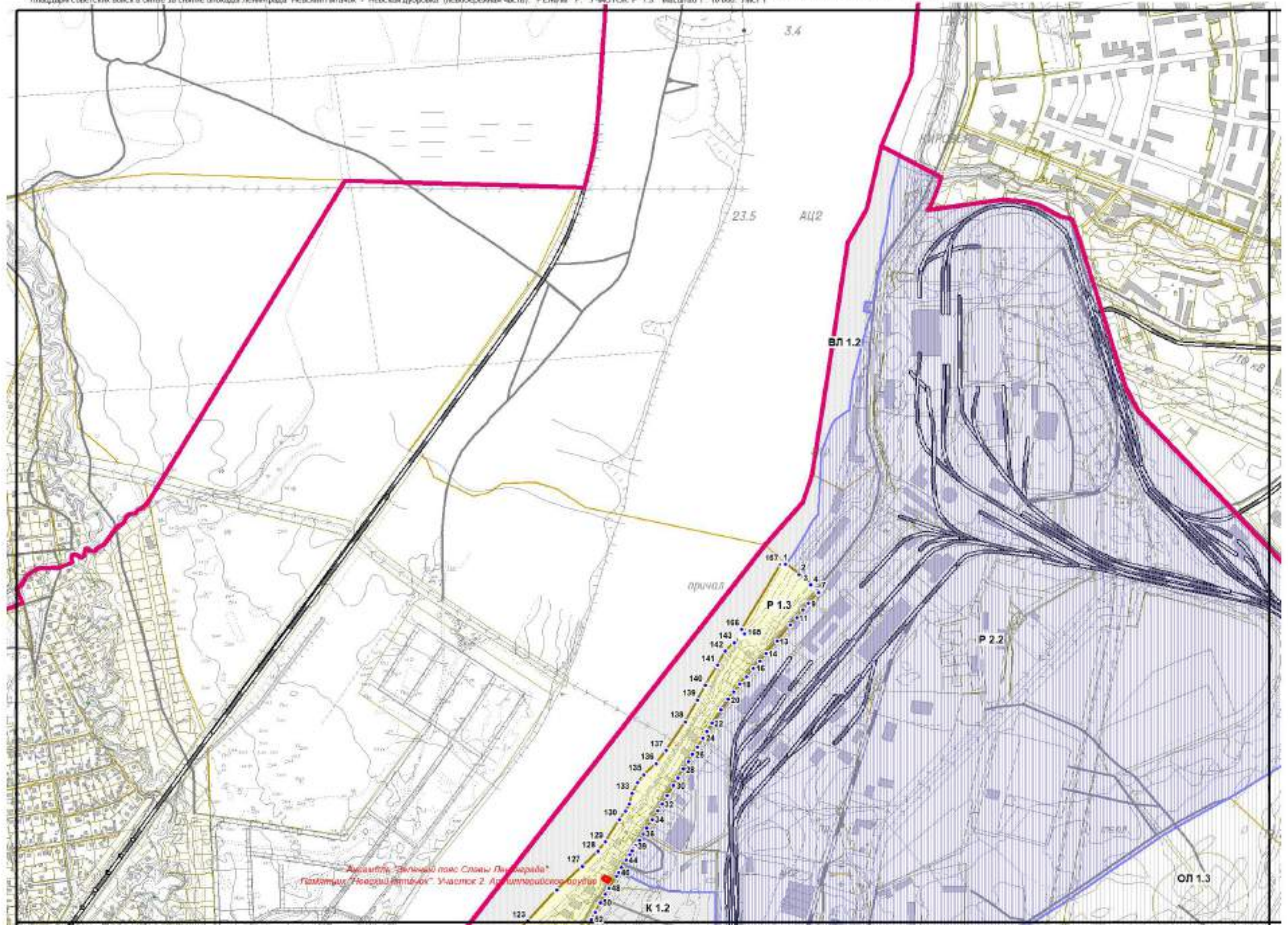


КАРТА (СХЕМА) ТРЕБОВАНИЙ К ОСУЩЕСТВЛЕНИЮ ДЕЯТЕЛЬНОСТИ И ГРАДОСТРОИТЕЛЬНЫМ РЕГЛАМЕНТАМ ДЛЯ НАСЕЛЁННЫХ ПУНКТОВ И ТЕРРИТОРИЙ,
 ПРЕДНАЗНАЧЕННЫХ ПОД ЗАСТРОЙКУ, В ГРАНИЦАХ ТЕРРИТОРИИ ДОСТОПРИМЕЧАТЕЛЬНОГО МЕСТА РЕГИОНАЛЬНОГО ЗНАЧЕНИЯ
 "ПЛАЦДАРМ СОВЕТСКИХ ВОЙСК В БИТВЕ ЗА СНЯТИЕ БЛОКАДЫ ЛЕНИНГРАДА "НЕВСКИЙ ПЯТАЧОК" - "НЕВСКАЯ ДУБРОВКА" (ЛЕВОБЕРЕЖНАЯ ЧАСТЬ)
 ЗОНЫ С РЕЖИМОМ ИСПОЛЬЗОВАНИЯ ЗЕМЕЛЬ Р.

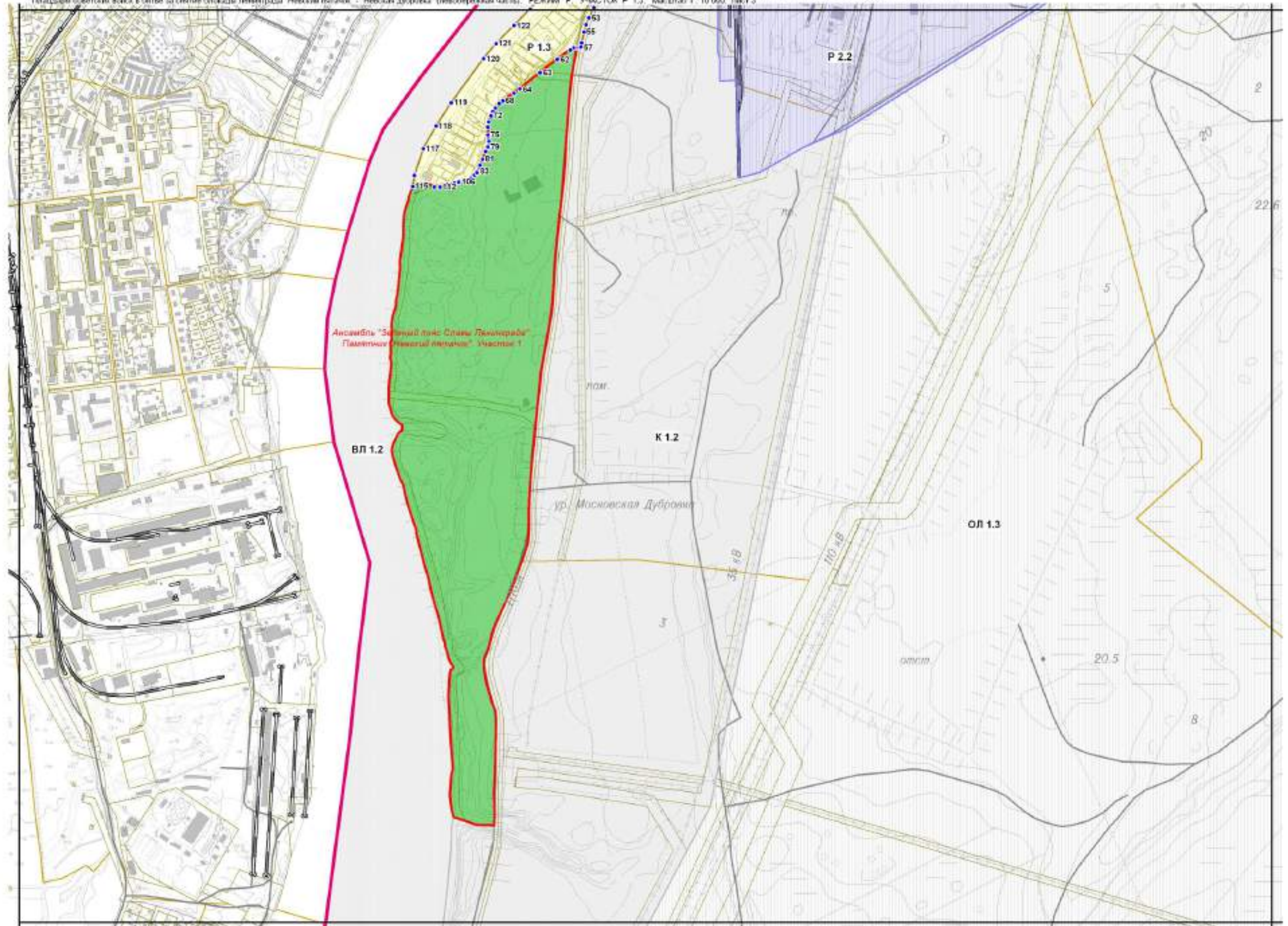
УСЛОВНЫЕ ОБОЗНАЧЕНИЯ

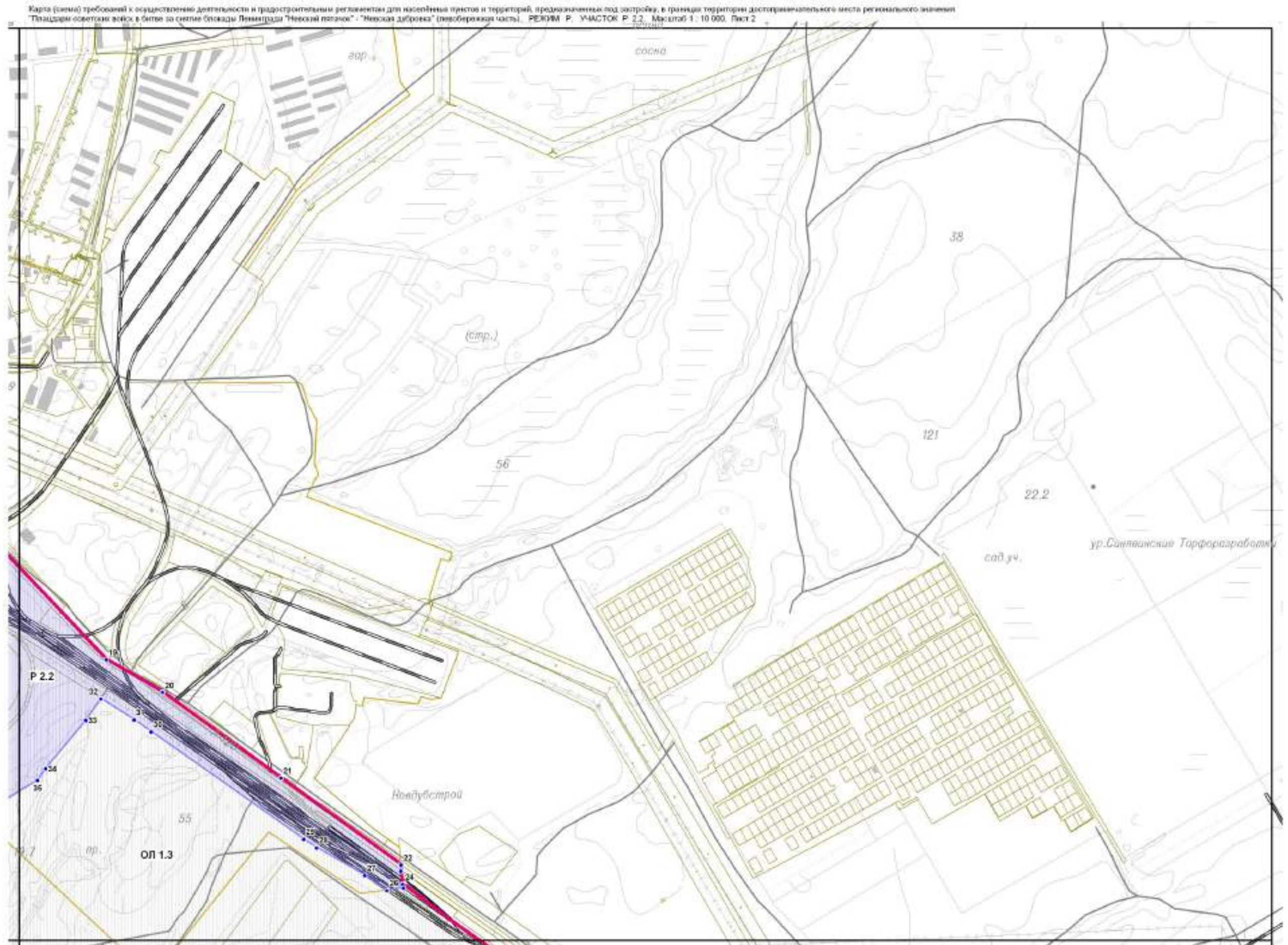
	ГРАНИЦА ТЕРРИТОРИИ ДОСТОПРИМЕЧАТЕЛЬНОГО МЕСТА
	ТЕРРИТОРИИ ОБЪЕКТОВ КУЛЬТУРНОГО НАСЛЕДИЯ
	ТЕРРИТОРИИ ПРЕДНАЗНАЧЕННЫЕ ПОД ЗАСТРОЙКУ
	ЗОНА ЗАСТРОЕННОЙ И ПРЕДНАЗНАЧЕННОЙ ПОД ЗАСТРОЙКУ ТЕРРИТОРИИ (РЕЖИМ Р 1)
	ЗОНА ЗАСТРОЕННОЙ И ПРЕДНАЗНАЧЕННОЙ ПОД ЗАСТРОЙКУ ТЕРРИТОРИИ (РЕЖИМ Р 2)
	НОМЕР ХАРАКТЕРНОЙ ТОЧКИ
	ТЕРРИТОРИИ НЕ ПРЕДНАЗНАЧЕННЫЕ ПОД ЗАСТРОЙКУ
	ЗОНА ИСТОРИКО-КУЛЬТУРНОГО МЕМОРИАЛЬНОГО ЛАНДШАФТА (РЕЖИМ К 1)
	ЗОНА НЕЗАСТРОЕННОЙ ТЕРРИТОРИИ ИСТОРИКО-КУЛЬТУРНОГО МЕМОРИАЛЬНОГО ЛАНДШАФТА (РЕЖИМ ОП 1)
	ЗОНА АКВАТОРИИ РЕКИ НЕВЫ (РЕЖИМ ВП 1)
	ГРАНИЦЫ КАДАСТРОВЫХ КВАРТАЛОВ
	ЗЕМЕЛЬНЫЕ УЧАСТКИ, ВКЛЮЧЕННЫЕ В ЕГРН
	ОБЪЕКТЫ ЗАСТРОЙКИ
	ЭЛЕМЕНТЫ ПЛАНИРОВАННОЙ СТРУКТУРЫ
	ЖЕЛЕЗНЫЕ ДОРОГИ

Карта (схема) требований к осуществлению деятельности в градостроительных регламентах для населенных пунктов и территорий, предназначенных под застройку, в границах территории достопримечательного места регионального значения "Площади советских войск в битве за снятие блокады Ленинграда "Невский гранит" - "Невская дубровка" (левобережная часть). РЕЖИМ Р. УЧАСТОК Р-1.3. Масштаб 1:10 000. Лист 1



Карта (схема) требований к осуществлению деятельности и градостроительным регламентам для населенных пунктов и территорий, предназначенных под застройку, в границах территории достопримечательного места регионального значения "Площадь советских воинов в битве за снятие блокады Ленинграда "Невский полчок". "Невская дубровка" (левобережная часть). РЕЖИМ Р. УЧАСТОК Р 1.3. Масштаб 1 : 10 000. Лист 3





**Описание границ регламентных участков, расположенных
в зонах режимов использования земель. Каталог координат
характерных точек границ регламентных участков,
расположенных в зонах режимов использования земель.**

К 1.2:

Описание границы территории участка:

граница территории участка с режимом использования земель К 1.2 от точки 1 до точки 3 проходит на восток по прямой в створе с границей земельного участка с кадастровым номером 47:16:0101011, от точки 3 до точки 9 совпадает с границей земельного участка с кадастровым номером 47:16:0101011, от точки 9 до точки 11 совпадает с границей земельного участка с кадастровым номером 47:16:0101011, от точки 11 до точки 17 совпадает с границей земельного участка с кадастровым номером 47:16:0101011:51, от точки 17 до точки 18 проходит на юг по железнодорожной ветке, от точки 18 до точки 19 совпадает с границей зоны территориальной или иной с кадастровым номером 47.16.2.474, от точки 19 до точки 21 проходит на восток вдоль грунтовой дороги, от точки 21 до точки 35 совпадает с границей территории с режимом использования земель ОЛ 1.2, от точки 35 до точки 48 совпадает с границей территории объекта культурного наследия достопримечательное место регионального значения «Плацдарм советских войск в битве за снятие блокады Ленинграда «Невский пятачок» - «Невская Дубровка», 1941-1943 г.» (левобережная часть), от точки 48 до точки 73 проходит на север по левому берегу реки Невы, от точки 73 до точки 142 совпадает с границей территории объекта культурного наследия «Мемориал в память обороны города в 1941-1944 г. - Ансамбль «Зеленый пояс Славы Ленинграда»: Памятник «Невский пятачок», от точки 142 до точки 143 проходит на восток по прямой, пересекая Набережную ул., от точки 143 до точки 154 совпадает с границей кадастрового квартала с номером 47:16:0101012, от точки 154 до точки 1 совпадает с границей кадастрового квартала с номером 47:16:0101012.

ОЛ 1-3:***Описание границы территории участка:***

граница территории участка с режимом использования земель ОЛ 1.3 от точки 1 до точки 9 совпадает с границей зоны территориальной или иной с кадастровым номером 47.16.2.473, от точки 8 до точки 146 совпадает с границей территории объекта культурного наследия достопримечательное место регионального значения «Плацдарм советских войск в битве за снятие блокады Ленинграда «Невский пятачок» - «Невская Дубровка», 1941-1943 г.» (левобережная часть), от точки 146 до точки 150 совпадает с границей зоны территориальной или иной с кадастровым номером 47.16.2.4, от точки 150 до точки 151 проходит на северо-восток по прямой, от точки 151 до точки 160 совпадает с границей зоны территориальной или иной с кадастровым номером 47.16.2.137, от точки 160 до точки 161 проходит на северо-восток по прямой вдоль проезда, от точки 161 до точки 165 совпадает с границей земельного участка с кадастровым номером 47:16:0325002, от точки 165 до точки 168 проходит на северо-восток по прямой вдоль грунтовой дороги, от точки 168 до точки 1 проходит на северо-восток по прямой вдоль грунтовой дороги.

ВЛ 1.2:***Описание границы территории участка:***

граница территории участка с режимом использования земель ВЛ 1.2 от точки 1 до точки 2 совпадает с границей территории объекта культурного наследия достопримечательное место регионального значения «Плацдарм советских войск в битве за снятие блокады Ленинграда «Невский пятачок» - «Невская Дубровка», 1941-1943 г.» (левобережная часть), от точки 2 до точки 231 проходит на юг по левому берегу реки Невы, от точки 231 до точки 253 совпадает с границей территории объекта культурного наследия достопримечательное место регионального значения «Плацдарм советских войск в битве за снятие блокады Ленинграда «Невский пятачок» - «Невская Дубровка», 1941-1943 г.» (левобережная часть), от точки 253 до точки 1 совпадает с границей территории объекта

культурного наследия достопримечательное место регионального значения «Плацдарм советских войск в битве за снятие блокады Ленинграда «Невский пятачок» - «Невская Дубровка», 1941-1943 г.» (левобережная часть).

Р 1.3:

Описание границы территории участка:

граница территории участка с режимом использования земель Р 1.3 от точки 1 до точки 46 совпадает с границей кадастрового квартала с номером 47:16:0101012, от точки 46 до точки 58 совпадает с границей территории с режимом использования земель К 1.2, от точки 58 до точки 115 совпадает с границей территории объекта культурного наследия достопримечательное место регионального значения «Плацдарм советских войск в битве за снятие блокады Ленинграда «Невский пятачок» - «Невская Дубровка», 1941-1943 г.» (левобережная часть), от точки 115 до точки 178 совпадает с границей территории с режимом использования земель ВЛ 1.2, от точки 178 до точки 1 совпадает с границей территории с режимом использования земель ВЛ 1.2.

Р 2.2:

Описание границы территории участка:

граница территории участка с режимом использования земель Р 2.2 от точки 1 до точки 24 совпадает с границей территории объекта культурного наследия достопримечательное место регионального значения «Плацдарм советских войск в битве за снятие блокады Ленинграда «Невский пятачок» - «Невская Дубровка», 1941-1943 г.» (левобережная часть), от точки 24 до точки 41 совпадает с границей территории с режимом использования земель ОЛ 1.3, от точки 41 до точки 61 совпадает с границей территории с режимом использования земель К 1.2, от точки 61 до точки 106 совпадает с границей территории с режимом использования земель Р 1.3, от точки 106 до точки 140 совпадает с границей территории с режимом использования земель ВЛ 1.2, от точки 140 до точки 1 совпадает с границей территории с режимом использования земель ВЛ 1.2.

**Каталог координат характерных точек границ территорий участков режимов
использования земель и регламентных участков**

достопримечательного места

**«Плацдарм советских войск в битве за снятие блокады Ленинграда «Невский
пятак» - «Невская Дубровка», 1941-1943 г.».**

Левобережный участок.

Координаты выполнены в местной системе координат МСК-47 (Кировский район Ленинградской области).

Внешние контуры регламентных участков обозначаются целыми числами и надписью – например «*Контур 10*». Внутренние контуры обозначены дробным числом через точку – например «*Контур 10.1*», где целое число означает номер контура, к которому относится внутренний участок, а цифра после точки номер внутреннего контура.

Регламентный участок К 1.2:

Обозначение характерных точек границы	Координаты, м		Метод определения координат и средняя квадратическая погрешность положения характерной точки (M _t), м	Описание закрепления точки
	X	Y		
1	2	3	4	5
<i>К 1.2</i>				
1	426873,48	2250764,84	Картометрический 1,0	-
2	426864,34	2250779,77	Картометрический 1,0	-
3	426861,14	2250784,94	Картометрический 1,0	-
4	426853,98	2250796,41	Картометрический 1,0	-
5	426857,83	2250799,03	Картометрический 1,0	-
6	426822,73	2250865,69	Картометрический 1,0	-
7	426822,27	2250890,25	Картометрический 1,0	-
8	426810,88	2250917,00	Картометрический 1,0	-
9	426809,82	2250952,02	Картометрический 1,0	-
10	426808,04	2250951,99	Картометрический 1,0	-
11	426806,29	2251058,17	Картометрический 1,0	-
12	426657,10	2251055,58	Картометрический 1,0	-
13	426587,50	2251054,47	Картометрический 1,0	-
14	426574,34	2251057,29	Картометрический 1,0	-
15	426568,84	2251060,76	Картометрический 1,0	-
16	426499,81	2251059,22	Картометрический 1,0	-
17	426502,08	2251109,85	Картометрический 1,0	-
18	426488,48	2251110,02	Картометрический 1,0	-
19	426378,45	2251436,60	Картометрический 1,0	-
20	426374,69	2251447,76	Картометрический 1,0	-

21	426351,41	2251443,19	Картометрический 1,0	-
22	425940,79	2251353,90	Картометрический 1,0	-
23	425738,70	2251310,08	Картометрический 1,0	-
24	425319,54	2251219,77	Картометрический 1,0	-
25	425121,88	2251177,02	Картометрический 1,0	-
26	425000,49	2251150,81	Картометрический 1,0	-
27	424916,00	2251133,03	Картометрический 1,0	-
28	424720,02	2251089,97	Картометрический 1,0	-
29	424538,98	2251051,01	Картометрический 1,0	-
30	424294,97	2250999,03	Картометрический 1,0	-
31	424165,01	2250927,00	Картометрический 1,0	-
32	423961,99	2250816,00	Картометрический 1,0	-
33	422455,04	2249996,97	Картометрический 1,0	-
34	422296,02	2249910,95	Картометрический 1,0	-
35	422084,19	2249344,34	Картометрический 1,0	-
36	422170,68	2249315,44	Картометрический 1,0	-
37	422203,95	2249251,20	Картометрический 1,0	-
38	422209,47	2249246,72	Картометрический 1,0	-
39	422234,20	2249220,28	Картометрический 1,0	-
40	422272,51	2249208,48	Картометрический 1,0	-
41	422303,45	2249207,48	Картометрический 1,0	-
42	422374,17	2249207,60	Картометрический 1,0	-
43	422426,07	2249178,21	Картометрический 1,0	-
44	422459,61	2249127,31	Картометрический 1,0	-
45	422504,08	2249088,70	Картометрический 1,0	-
46	422554,00	2249089,52	Картометрический 1,0	-
47	422588,76	2249085,24	Картометрический 1,0	-
48	422604,49	2249081,36	Картометрический 1,0	-
49	422624,31	2249126,45	Картометрический 1,0	-
50	422626,31	2249134,37	Картометрический 1,0	-
51	422630,85	2249151,57	Картометрический 1,0	-
52	422666,61	2249208,80	Картометрический 1,0	-
53	422683,23	2249236,39	Картометрический 1,0	-
54	422705,78	2249277,18	Картометрический 1,0	-
55	422777,33	2249374,06	Картометрический 1,0	-
56	422872,33	2249512,21	Картометрический 1,0	-
57	422998,70	2249664,15	Картометрический 1,0	-
58	423099,29	2249767,67	Картометрический 1,0	-
59	423215,49	2249854,07	Картометрический 1,0	-
60	423257,66	2249882,81	Картометрический 1,0	-
61	423325,61	2249929,04	Картометрический 1,0	-
62	423436,88	2249987,24	Картометрический 1,0	-
63	423556,65	2250048,67	Картометрический 1,0	-
64	423647,84	2250095,13	Картометрический 1,0	-
65	423727,50	2250130,85	Картометрический 1,0	-
66	423842,98	2250166,53	Картометрический 1,0	-
67	423874,58	2250172,33	Картометрический 1,0	-
68	423959,16	2250183,77	Картометрический 1,0	-
69	424057,15	2250196,96	Картометрический 1,0	-
70	424152,21	2250207,00	Картометрический 1,0	-
71	424179,85	2250209,95	Картометрический 1,0	-
72	424254,97	2250213,70	Картометрический 1,0	-
73	424275,57	2250219,45	Картометрический 1,0	-
74	424251,09	2250289,93	Картометрический 1,0	-

75	424248,79	2250341,49	Картометрический 1,0	-
76	424277,57	2250343,24	Картометрический 1,0	-
77	424320,72	2250343,19	Картометрический 1,0	-
78	424344,53	2250342,08	Картометрический 1,0	-
79	424419,64	2250346,94	Картометрический 1,0	-
80	424524,22	2250351,00	Картометрический 1,0	-
81	424576,69	2250352,20	Картометрический 1,0	-
82	424596,49	2250351,49	Картометрический 1,0	-
83	424619,98	2250341,92	Картометрический 1,0	-
84	424653,15	2250332,73	Картометрический 1,0	-
85	424684,51	2250324,06	Картометрический 1,0	-
86	424725,74	2250318,09	Картометрический 1,0	-
87	424735,97	2250318,23	Картометрический 1,0	-
88	424742,66	2250317,55	Картометрический 1,0	-
89	424752,11	2250318,02	Картометрический 1,0	-
90	424783,15	2250331,92	Картометрический 1,0	-
91	424839,12	2250345,62	Картометрический 1,0	-
92	424857,48	2250352,45	Картометрический 1,0	-
93	424965,47	2250405,37	Картометрический 1,0	-
94	425049,30	2250437,81	Картометрический 1,0	-
95	425056,38	2250440,48	Картометрический 1,0	-
96	425081,71	2250449,40	Картометрический 1,0	-
97	425102,20	2250455,14	Картометрический 1,0	-
98	425121,73	2250457,98	Картометрический 1,0	-
99	425147,18	2250460,02	Картометрический 1,0	-
100	425175,85	2250460,65	Картометрический 1,0	-
101	425201,75	2250461,24	Картометрический 1,0	-
102	425228,76	2250462,52	Картометрический 1,0	-
103	425254,32	2250463,66	Картометрический 1,0	-
104	425277,31	2250465,32	Картометрический 1,0	-
105	425310,96	2250468,71	Картометрический 1,0	-
106	425364,69	2250474,37	Картометрический 1,0	-
107	425428,10	2250481,17	Картометрический 1,0	-
108	425529,57	2250492,96	Картометрический 1,0	-
109	425599,39	2250501,64	Картометрический 1,0	-
110	425616,94	2250502,90	Картометрический 1,0	-
111	425633,92	2250505,58	Картометрический 1,0	-
112	425703,45	2250518,92	Картометрический 1,0	-
113	425740,38	2250526,02	Картометрический 1,0	-
114	425775,87	2250532,53	Картометрический 1,0	-
115	425803,17	2250537,03	Картометрический 1,0	-
116	425838,01	2250541,87	Картометрический 1,0	-
117	425865,77	2250544,38	Картометрический 1,0	-
118	425895,10	2250546,36	Картометрический 1,0	-
119	425922,77	2250547,75	Картометрический 1,0	-
120	425948,10	2250549,57	Картометрический 1,0	-
121	425980,31	2250552,58	Картометрический 1,0	-
122	426011,61	2250556,37	Картометрический 1,0	-
123	426040,36	2250559,89	Картометрический 1,0	-
124	426066,56	2250563,28	Картометрический 1,0	-
125	426112,28	2250569,26	Картометрический 1,0	-
126	426147,25	2250573,77	Картометрический 1,0	-
127	426177,89	2250577,76	Картометрический 1,0	-
128	426236,62	2250583,84	Картометрический 1,0	-

129	426274,83	2250587,05	Картометрический 1,0	-
130	426306,61	2250588,95	Картометрический 1,0	-
131	426338,83	2250590,75	Картометрический 1,0	-
132	426370,36	2250594,31	Картометрический 1,0	-
133	426404,57	2250597,81	Картометрический 1,0	-
134	426438,77	2250600,86	Картометрический 1,0	-
135	426480,41	2250604,68	Картометрический 1,0	-
136	426502,07	2250607,32	Картометрический 1,0	-
137	426515,05	2250609,07	Картометрический 1,0	-
138	426538,12	2250612,96	Картометрический 1,0	-
139	426563,18	2250617,88	Картометрический 1,0	-
140	426565,29	2250618,46	Картометрический 1,0	-
141	426589,68	2250623,70	Картометрический 1,0	-
142	426610,53	2250628,15	Картометрический 1,0	-
143	426611,46	2250640,16	Картометрический 1,0	-
144	426624,43	2250642,35	Картометрический 1,0	-
145	426657,31	2250650,82	Картометрический 1,0	-
146	426679,22	2250657,14	Картометрический 1,0	-
147	426700,06	2250665,44	Картометрический 1,0	-
148	426731,87	2250680,90	Картометрический 1,0	-
149	426754,71	2250692,24	Картометрический 1,0	-
150	426782,49	2250708,62	Картометрический 1,0	-
151	426808,27	2250723,99	Картометрический 1,0	-
152	426826,10	2250736,25	Картометрический 1,0	-
153	426853,79	2250752,50	Картометрический 1,0	-
154	426862,79	2250757,78	Картометрический 1,0	-

Регламентный участок ОЛ 1-3:

Обозначение характерных точек границы	Координаты, м		Метод определения координат и средняя квадратическая погрешность положения характерной точки (M _t), м	Описание закрепления точки
	X	Y		
1	2	3	4	5
ОЛ 1-3				
1	427423,34	2252997,82	Картометрический 1,0	-
2	427358,08	2253097,96	Картометрический 1,0	-
3	427320,65	2253148,92	Картометрический 1,0	-
4	426987,58	2253607,85	Картометрический 1,0	-
5	426960,78	2253646,27	Картометрический 1,0	-
6	426875,41	2253791,72	Картометрический 1,0	-
7	426828,87	2253858,11	Картометрический 1,0	-
8	426835,44	2253904,52	Картометрический 1,0	-
9	426846,40	2253906,63	Картометрический 1,0	-
10	426783,98	2253987,02	Картометрический 1,0	-
11	426734,15	2254049,58	Картометрический 1,0	-
12	426641,60	2254176,36	Картометрический 1,0	-
13	426610,62	2254219,61	Картометрический 1,0	-
14	426588,40	2254248,65	Картометрический 1,0	-
15	426575,40	2254263,92	Картометрический 1,0	-
16	426564,88	2254276,45	Картометрический 1,0	-
17	426519,50	2254323,50	Картометрический 1,0	-

18	426498,20	2254342,99	Картометрический 1,0	-
19	426465,01	2254370,21	Картометрический 1,0	-
20	426422,85	2254401,96	Картометрический 1,0	-
21	426386,70	2254425,58	Картометрический 1,0	-
22	426358,68	2254441,74	Картометрический 1,0	-
23	426317,89	2254462,73	Картометрический 1,0	-
24	426254,27	2254494,84	Картометрический 1,0	-
25	426135,94	2254550,31	Картометрический 1,0	-
26	426114,12	2254560,00	Картометрический 1,0	-
27	426060,15	2254585,47	Картометрический 1,0	-
28	425902,29	2254660,16	Картометрический 1,0	-
29	425876,80	2254630,66	Картометрический 1,0	-
30	425676,76	2254396,60	Картометрический 1,0	-
31	425646,56	2254346,91	Картометрический 1,0	-
32	425503,96	2253962,55	Картометрический 1,0	-
33	425448,00	2253963,86	Картометрический 1,0	-
34	425401,11	2253968,86	Картометрический 1,0	-
35	425365,20	2253984,02	Картометрический 1,0	-
36	425340,81	2253994,46	Картометрический 1,0	-
37	425271,41	2254026,38	Картометрический 1,0	-
38	425212,39	2254054,78	Картометрический 1,0	-
39	425154,17	2254082,85	Картометрический 1,0	-
40	425077,65	2254114,34	Картометрический 1,0	-
41	424997,62	2254158,46	Картометрический 1,0	-
42	424981,05	2254127,98	Картометрический 1,0	-
43	424894,02	2254000,95	Картометрический 1,0	-
44	424733,04	2253765,12	Картометрический 1,0	-
45	424628,10	2253762,95	Картометрический 1,0	-
46	424378,97	2253750,04	Картометрический 1,0	-
47	424174,04	2253740,98	Картометрический 1,0	-
48	424160,95	2253739,01	Картометрический 1,0	-
49	424155,06	2253815,99	Картометрический 1,0	-
50	424149,95	2253885,98	Картометрический 1,0	-
51	424148,01	2253919,98	Картометрический 1,0	-
52	424146,97	2253945,99	Картометрический 1,0	-
53	424092,97	2253942,98	Картометрический 1,0	-
54	424008,96	2253939,00	Картометрический 1,0	-
55	423921,99	2253931,97	Картометрический 1,0	-
56	423837,95	2253929,99	Картометрический 1,0	-
57	423815,96	2253928,01	Картометрический 1,0	-
58	423689,96	2253920,97	Картометрический 1,0	-
59	423642,06	2253910,95	Картометрический 1,0	-
60	423639,06	2253911,01	Картометрический 1,0	-
61	423547,44	2253979,99	Картометрический 1,0	-
62	423534,43	2253988,02	Картометрический 1,0	-
63	423515,12	2254000,09	Картометрический 1,0	-
64	423466,20	2253945,90	Картометрический 1,0	-
65	423447,86	2253929,73	Картометрический 1,0	-
66	423420,92	2253884,76	Картометрический 1,0	-
67	423266,02	2253783,79	Картометрический 1,0	-
68	423170,22	2253647,98	Картометрический 1,0	-
69	423152,39	2253557,98	Картометрический 1,0	-
70	423115,71	2253354,62	Картометрический 1,0	-
71	422861,35	2253078,86	Картометрический 1,0	-

72	422562,84	2252918,02	Картометрический 1,0	-
73	422539,82	2252848,62	Картометрический 1,0	-
74	422476,05	2252658,11	Картометрический 1,0	-
75	422449,71	2252587,45	Картометрический 1,0	-
76	422390,29	2252427,92	Картометрический 1,0	-
77	422262,20	2252294,31	Картометрический 1,0	-
78	422081,41	2252106,90	Картометрический 1,0	-
79	422108,00	2252067,02	Картометрический 1,0	-
80	422061,96	2252019,99	Картометрический 1,0	-
81	422106,97	2251858,95	Картометрический 1,0	-
82	422244,14	2251863,14	Картометрический 1,0	-
83	422248,44	2251617,33	Картометрический 1,0	-
84	422173,00	2251621,03	Картометрический 1,0	-
85	422158,97	2251622,05	Картометрический 1,0	-
86	422125,04	2251638,03	Картометрический 1,0	-
87	422122,04	2251637,98	Картометрический 1,0	-
88	422115,02	2251638,99	Картометрический 1,0	-
89	422108,97	2251642,03	Картометрический 1,0	-
90	422104,99	2251640,97	Картометрический 1,0	-
91	422102,97	2251642,05	Картометрический 1,0	-
92	421973,02	2251460,04	Картометрический 1,0	-
93	421958,99	2251399,01	Картометрический 1,0	-
94	422048,96	2251390,96	Картометрический 1,0	-
95	422038,99	2250853,04	Картометрический 1,0	-
96	422017,95	2250824,05	Картометрический 1,0	-
97	422104,96	2250796,94	Картометрический 1,0	-
98	422136,04	2250800,94	Картометрический 1,0	-
99	422160,02	2250818,96	Картометрический 1,0	-
100	422184,97	2250871,04	Картометрический 1,0	-
101	422216,96	2250911,98	Картометрический 1,0	-
102	422267,95	2250931,05	Картометрический 1,0	-
103	422287,96	2250970,04	Картометрический 1,0	-
104	422297,96	2250978,96	Картометрический 1,0	-
105	422369,01	2250894,02	Картометрический 1,0	-
106	422463,01	2250620,03	Картометрический 1,0	-
107	422496,04	2250526,99	Картометрический 1,0	-
108	422585,01	2250278,06	Картометрический 1,0	-
109	422333,00	2250148,01	Картометрический 1,0	-
110	422196,98	2250071,99	Картометрический 1,0	-
111	422153,97	2250039,01	Картометрический 1,0	-
112	422078,06	2250013,03	Картометрический 1,0	-
113	422000,05	2250001,01	Картометрический 1,0	-
114	421992,01	2250003,00	Картометрический 1,0	-
115	421982,96	2249997,98	Картометрический 1,0	-
116	421979,96	2249998,05	Картометрический 1,0	-
117	421972,18	2249998,39	Картометрический 1,0	-
118	421735,05	2249885,00	Картометрический 1,0	-
119	421565,97	2249795,29	Картометрический 1,0	-
120	421579,75	2249765,58	Картометрический 1,0	-
121	421612,49	2249745,80	Картометрический 1,0	-
122	421654,84	2249747,74	Картометрический 1,0	-
123	421703,03	2249752,77	Картометрический 1,0	-
124	421716,22	2249732,83	Картометрический 1,0	-
125	421726,69	2249708,41	Картометрический 1,0	-

126	421731,26	2249683,89	Картометрический 1,0	-
127	421760,64	2249659,18	Картометрический 1,0	-
128	421788,13	2249634,00	Картометрический 1,0	-
129	421791,34	2249627,93	Картометрический 1,0	-
130	421793,44	2249620,62	Картометрический 1,0	-
131	421794,93	2249609,53	Картометрический 1,0	-
132	421797,93	2249586,33	Картометрический 1,0	-
133	421761,49	2249537,77	Картометрический 1,0	-
134	421724,66	2249508,00	Картометрический 1,0	-
135	421707,78	2249459,71	Картометрический 1,0	-
136	421719,89	2249430,08	Картометрический 1,0	-
137	421742,74	2249434,19	Картометрический 1,0	-
138	421786,09	2249466,28	Картометрический 1,0	-
139	421853,31	2249508,95	Картометрический 1,0	-
140	421893,12	2249508,51	Картометрический 1,0	-
141	421913,12	2249494,91	Картометрический 1,0	-
142	421944,29	2249453,20	Картометрический 1,0	-
143	421981,92	2249404,04	Картометрический 1,0	-
144	422016,07	2249379,39	Картометрический 1,0	-
145	422080,17	2249345,62	Картометрический 1,0	-
146	422084,19	2249344,34	Картометрический 1,0	-
147	422296,02	2249910,95	Картометрический 1,0	-
148	422455,04	2249996,97	Картометрический 1,0	-
149	423961,99	2250816,00	Картометрический 1,0	-
150	424165,01	2250927,00	Картометрический 1,0	-
151	424294,97	2250999,03	Картометрический 1,0	-
152	424538,98	2251051,01	Картометрический 1,0	-
153	424720,02	2251089,97	Картометрический 1,0	-
154	424916,00	2251133,03	Картометрический 1,0	-
155	425000,49	2251150,81	Картометрический 1,0	-
156	425121,88	2251177,02	Картометрический 1,0	-
157	425319,54	2251219,77	Картометрический 1,0	-
158	425738,70	2251310,08	Картометрический 1,0	-
159	425940,79	2251353,90	Картометрический 1,0	-
160	426351,41	2251443,19	Картометрический 1,0	-
161	426753,04	2252104,04	Картометрический 1,0	-
162	426958,21	2252415,00	Картометрический 1,0	-
163	426963,30	2252423,65	Картометрический 1,0	-
164	426992,59	2252475,22	Картометрический 1,0	-
165	427072,09	2252623,03	Картометрический 1,0	-
166	427178,39	2252802,15	Картометрический 1,0	-
167	427213,39	2252827,11	Картометрический 1,0	-
168	427358,73	2252951,74	Картометрический 1,0	-

Регламентный участок ВЛ 1.2:

Обозначение характерных точек границы	Координаты, м		Метод определения координат и средняя квадратическая погрешность положения характерной точки (M _t), м	Описание закрепления точки
	X	Y		
1	2	3	4	5
ВЛ 1.2				

1	429065,15	2251593,19	Картометрический 1,0	-
2	429035,33	2251648,92	Картометрический 1,0	-
3	429007,63	2251641,96	Картометрический 1,0	-
4	428935,31	2251621,35	Картометрический 1,0	-
5	428876,46	2251614,73	Картометрический 1,0	-
6	428852,06	2251610,15	Картометрический 1,0	-
7	428805,49	2251601,26	Картометрический 1,0	-
8	428759,39	2251589,70	Картометрический 1,0	-
9	428698,54	2251583,49	Картометрический 1,0	-
10	428601,30	2251563,52	Картометрический 1,0	-
11	428589,43	2251561,46	Картометрический 1,0	-
12	428591,62	2251548,59	Картометрический 1,0	-
13	428592,97	2251540,16	Картометрический 1,0	-
14	428593,22	2251538,16	Картометрический 1,0	-
15	428591,88	2251537,92	Картометрический 1,0	-
16	428565,93	2251533,99	Картометрический 1,0	-
17	428564,59	2251533,75	Картометрический 1,0	-
18	428563,00	2251544,29	Картометрический 1,0	-
19	428561,04	2251556,60	Картометрический 1,0	-
20	428560,37	2251556,48	Картометрический 1,0	-
21	428545,33	2251551,05	Картометрический 1,0	-
22	428518,11	2251541,20	Картометрический 1,0	-
23	428442,13	2251519,98	Картометрический 1,0	-
24	428355,62	2251496,39	Картометрический 1,0	-
25	428325,20	2251492,73	Картометрический 1,0	-
26	428265,49	2251484,87	Картометрический 1,0	-
27	428236,85	2251443,08	Картометрический 1,0	-
28	428219,00	2251431,05	Картометрический 1,0	-
29	428140,41	2251398,01	Картометрический 1,0	-
30	427950,44	2251385,38	Картометрический 1,0	-
31	427935,13	2251374,60	Картометрический 1,0	-
32	427934,08	2251370,58	Картометрический 1,0	-
33	427904,51	2251354,36	Картометрический 1,0	-
34	427893,15	2251347,98	Картометрический 1,0	-
35	427830,54	2251308,94	Картометрический 1,0	-
36	427804,92	2251288,77	Картометрический 1,0	-
37	427803,30	2251285,31	Картометрический 1,0	-
38	427802,32	2251284,29	Картометрический 1,0	-
39	427802,33	2251283,28	Картометрический 1,0	-
40	427801,33	2251283,27	Картометрический 1,0	-
41	427801,34	2251282,27	Картометрический 1,0	-
42	427800,36	2251281,25	Картометрический 1,0	-
43	427799,36	2251281,24	Картометрический 1,0	-
44	427799,37	2251280,24	Картометрический 1,0	-
45	427798,37	2251280,23	Картометрический 1,0	-
46	427798,39	2251279,23	Картометрический 1,0	-
47	427797,39	2251279,21	Картометрический 1,0	-
48	427796,39	2251279,20	Картометрический 1,0	-
49	427801,52	2251270,26	Картометрический 1,0	-
50	427606,21	2251148,48	Картометрический 1,0	-
51	427599,04	2251160,39	Картометрический 1,0	-
52	427594,06	2251158,31	Картометрический 1,0	-
53	427593,07	2251157,29	Картометрический 1,0	-
54	427593,09	2251156,29	Картометрический 1,0	-

55	427592,09	2251156,28	Картометрический 1,0	-
56	427592,10	2251155,28	Картометрический 1,0	-
57	427591,10	2251155,27	Картометрический 1,0	-
58	427591,12	2251154,27	Картометрический 1,0	-
59	427590,12	2251154,25	Картометрический 1,0	-
60	427589,13	2251153,24	Картометрический 1,0	-
61	427588,14	2251152,22	Картометрический 1,0	-
62	427587,16	2251151,21	Картометрический 1,0	-
63	427586,16	2251151,19	Картометрический 1,0	-
64	427586,17	2251150,19	Картометрический 1,0	-
65	427585,17	2251150,18	Картометрический 1,0	-
66	427585,19	2251149,18	Картометрический 1,0	-
67	427584,19	2251149,17	Картометрический 1,0	-
68	427583,19	2251149,15	Картометрический 1,0	-
69	427583,20	2251148,15	Картометрический 1,0	-
70	427582,20	2251148,14	Картометрический 1,0	-
71	427581,21	2251147,12	Картометрический 1,0	-
72	427580,44	2251147,11	Картометрический 1,0	-
73	427566,16	2251126,45	Картометрический 1,0	-
74	427541,42	2251099,40	Картометрический 1,0	-
75	427499,75	2251073,89	Картометрический 1,0	-
76	427438,46	2251035,76	Картометрический 1,0	-
77	427393,99	2251012,10	Картометрический 1,0	-
78	427327,04	2250974,00	Картометрический 1,0	-
79	427241,71	2250914,29	Картометрический 1,0	-
80	427202,24	2250882,91	Картометрический 1,0	-
81	427167,75	2250845,50	Картометрический 1,0	-
82	427144,22	2250826,71	Картометрический 1,0	-
83	427112,89	2250809,14	Картометрический 1,0	-
84	427080,21	2250800,55	Картометрический 1,0	-
85	427058,47	2250788,66	Картометрический 1,0	-
86	427034,72	2250769,98	Картометрический 1,0	-
87	426966,86	2250725,64	Картометрический 1,0	-
88	426937,71	2250703,20	Картометрический 1,0	-
89	426893,35	2250656,42	Картометрический 1,0	-
90	426823,20	2250577,02	Картометрический 1,0	-
91	426822,11	2250575,88	Картометрический 1,0	-
92	426821,78	2250575,66	Картометрический 1,0	-
93	426728,97	2250487,59	Картометрический 1,0	-
94	426679,86	2250437,95	Картометрический 1,0	-
95	426625,93	2250383,02	Картометрический 1,0	-
96	426581,34	2250344,58	Картометрический 1,0	-
97	426448,33	2250244,37	Картометрический 1,0	-
98	426378,73	2250197,22	Картометрический 1,0	-
99	426310,24	2250157,76	Картометрический 1,0	-
100	426229,35	2250129,25	Картометрический 1,0	-
101	426195,74	2250123,54	Картометрический 1,0	-
102	426186,56	2250119,96	Картометрический 1,0	-
103	426164,67	2250110,86	Картометрический 1,0	-
104	426151,82	2250108,12	Картометрический 1,0	-
105	426129,12	2250100,90	Картометрический 1,0	-
106	426109,63	2250095,28	Картометрический 1,0	-
107	426097,75	2250094,11	Картометрический 1,0	-
108	426069,75	2250092,38	Картометрический 1,0	-

109	426039,63	2250091,39	Картометрический 1,0	-
110	426021,64	2250089,24	Картометрический 1,0	-
111	426006,90	2250086,69	Картометрический 1,0	-
112	425986,26	2250083,17	Картометрический 1,0	-
113	425967,28	2250080,79	Картометрический 1,0	-
114	425947,37	2250080,84	Картометрический 1,0	-
115	425913,61	2250077,46	Картометрический 1,0	-
116	425891,74	2250075,26	Картометрический 1,0	-
117	425861,56	2250070,26	Картометрический 1,0	-
118	425852,81	2250068,03	Картометрический 1,0	-
119	425846,04	2250067,15	Картометрический 1,0	-
120	425835,70	2250066,55	Картометрический 1,0	-
121	425827,27	2250065,54	Картометрический 1,0	-
122	425818,76	2250061,98	Картометрический 1,0	-
123	425805,70	2250057,56	Картометрический 1,0	-
124	425785,86	2250053,39	Картометрический 1,0	-
125	425775,31	2250051,91	Картометрический 1,0	-
126	425755,17	2250053,17	Картометрический 1,0	-
127	425731,39	2250051,50	Картометрический 1,0	-
128	425720,32	2250048,45	Картометрический 1,0	-
129	425707,30	2250048,48	Картометрический 1,0	-
130	425684,28	2250048,48	Картометрический 1,0	-
131	425675,07	2250047,02	Картометрический 1,0	-
132	425658,13	2250049,67	Картометрический 1,0	-
133	425632,70	2250047,41	Картометрический 1,0	-
134	425607,95	2250043,95	Картометрический 1,0	-
135	425579,97	2250041,43	Картометрический 1,0	-
136	425559,29	2250040,80	Картометрический 1,0	-
137	425540,51	2250040,08	Картометрический 1,0	-
138	425532,26	2250041,52	Картометрический 1,0	-
139	425521,09	2250045,36	Картометрический 1,0	-
140	425515,85	2250046,07	Картометрический 1,0	-
141	425503,91	2250048,57	Картометрический 1,0	-
142	425494,84	2250053,11	Картометрический 1,0	-
143	425485,96	2250059,65	Картометрический 1,0	-
144	425476,59	2250069,52	Картометрический 1,0	-
145	425467,97	2250081,08	Картометрический 1,0	-
146	425452,64	2250080,08	Картометрический 1,0	-
147	425449,61	2250075,03	Картометрический 1,0	-
148	425446,33	2250070,54	Картометрический 1,0	-
149	425443,70	2250068,05	Картометрический 1,0	-
150	425430,46	2250060,97	Картометрический 1,0	-
151	425414,66	2250053,30	Картометрический 1,0	-
152	425403,04	2250049,23	Картометрический 1,0	-
153	425393,05	2250047,98	Картометрический 1,0	-
154	425384,60	2250048,07	Картометрический 1,0	-
155	425364,40	2250053,13	Картометрический 1,0	-
156	425346,55	2250057,65	Картометрический 1,0	-
157	425318,94	2250067,04	Картометрический 1,0	-
158	425301,61	2250073,69	Картометрический 1,0	-
159	425292,54	2250078,01	Картометрический 1,0	-
160	425283,04	2250081,32	Картометрический 1,0	-
161	425261,74	2250085,58	Картометрический 1,0	-
162	425230,16	2250093,01	Картометрический 1,0	-

163	425194,32	2250103,84	Картометрический 1,0	-
164	425167,50	2250112,25	Картометрический 1,0	-
165	425153,86	2250117,05	Картометрический 1,0	-
166	425146,17	2250118,83	Картометрический 1,0	-
167	425138,28	2250118,39	Картометрический 1,0	-
168	425118,30	2250123,66	Картометрический 1,0	-
169	425094,75	2250129,21	Картометрический 1,0	-
170	425069,20	2250135,75	Картометрический 1,0	-
171	425042,64	2250142,15	Картометрический 1,0	-
172	425025,45	2250146,46	Картометрический 1,0	-
173	425001,54	2250154,01	Картометрический 1,0	-
174	424978,48	2250157,46	Картометрический 1,0	-
175	424950,02	2250164,17	Картометрический 1,0	-
176	424916,54	2250172,92	Картометрический 1,0	-
177	424889,40	2250180,98	Картометрический 1,0	-
178	424856,83	2250187,97	Картометрический 1,0	-
179	424824,49	2250194,62	Картометрический 1,0	-
180	424810,65	2250197,87	Картометрический 1,0	-
181	424806,39	2250200,15	Картометрический 1,0	-
182	424801,38	2250200,62	Картометрический 1,0	-
183	424795,27	2250199,99	Картометрический 1,0	-
184	424783,75	2250204,60	Картометрический 1,0	-
185	424754,29	2250212,19	Картометрический 1,0	-
186	424739,74	2250218,87	Картометрический 1,0	-
187	424733,21	2250224,23	Картометрический 1,0	-
188	424730,63	2250225,52	Картометрический 1,0	-
189	424728,21	2250224,16	Картометрический 1,0	-
190	424725,18	2250218,10	Картометрический 1,0	-
191	424719,88	2250215,59	Картометрический 1,0	-
192	424703,79	2250212,80	Картометрический 1,0	-
193	424661,24	2250210,30	Картометрический 1,0	-
194	424638,80	2250208,63	Картометрический 1,0	-
195	424597,73	2250210,72	Картометрический 1,0	-
196	424524,86	2250213,34	Картометрический 1,0	-
197	424475,12	2250215,86	Картометрический 1,0	-
198	424430,15	2250218,32	Картометрический 1,0	-
199	424420,37	2250218,18	Картометрический 1,0	-
200	424402,98	2250213,71	Картометрический 1,0	-
201	424370,65	2250211,36	Картометрический 1,0	-
202	424343,77	2250209,19	Картометрический 1,0	-
203	424314,82	2250211,89	Картометрический 1,0	-
204	424295,00	2250213,72	Картометрический 1,0	-
205	424278,80	2250218,82	Картометрический 1,0	-
206	424275,57	2250219,45	Картометрический 1,0	-
207	424254,97	2250213,70	Картометрический 1,0	-
208	424179,85	2250209,95	Картометрический 1,0	-
209	424152,21	2250207,00	Картометрический 1,0	-
210	424057,15	2250196,96	Картометрический 1,0	-
211	423959,16	2250183,77	Картометрический 1,0	-
212	423874,58	2250172,33	Картометрический 1,0	-
213	423842,98	2250166,53	Картометрический 1,0	-
214	423727,50	2250130,85	Картометрический 1,0	-
215	423647,84	2250095,13	Картометрический 1,0	-
216	423556,65	2250048,67	Картометрический 1,0	-

217	423436,88	2249987,24	Картометрический 1,0	-
218	423325,61	2249929,04	Картометрический 1,0	-
219	423257,66	2249882,81	Картометрический 1,0	-
220	423215,49	2249854,07	Картометрический 1,0	-
221	423099,29	2249767,67	Картометрический 1,0	-
222	422998,70	2249664,15	Картометрический 1,0	-
223	422872,33	2249512,21	Картометрический 1,0	-
224	422777,33	2249374,06	Картометрический 1,0	-
225	422705,78	2249277,18	Картометрический 1,0	-
226	422683,23	2249236,39	Картометрический 1,0	-
227	422666,61	2249208,80	Картометрический 1,0	-
228	422630,85	2249151,57	Картометрический 1,0	-
229	422626,31	2249134,37	Картометрический 1,0	-
230	422624,31	2249126,45	Картометрический 1,0	-
231	422604,49	2249081,36	Картометрический 1,0	-
232	422837,47	2248948,92	Картометрический 1,0	-
233	422942,45	2248948,41	Картометрический 1,0	-
234	423014,89	2249271,50	Картометрический 1,0	-
235	423260,10	2249465,06	Картометрический 1,0	-
236	423955,96	2249824,99	Картометрический 1,0	-
237	424517,80	2249907,10	Картометрический 1,0	-
238	424793,33	2249940,08	Картометрический 1,0	-
239	425051,92	2249975,81	Картометрический 1,0	-
240	425421,37	2249872,02	Картометрический 1,0	-
241	425642,81	2249847,17	Картометрический 1,0	-
242	425794,67	2249857,35	Картометрический 1,0	-
243	425915,27	2249884,10	Картометрический 1,0	-
244	426061,70	2249925,23	Картометрический 1,0	-
245	426272,67	2249993,31	Картометрический 1,0	-
246	426367,16	2250034,59	Картометрический 1,0	-
247	426524,51	2250150,93	Картометрический 1,0	-
248	427859,22	2251224,06	Картометрический 1,0	-
249	427988,11	2251340,66	Картометрический 1,0	-
250	428071,11	2251368,43	Картометрический 1,0	-
251	428468,78	2251437,63	Картометрический 1,0	-
252	428774,21	2251486,93	Картометрический 1,0	-
253	428874,10	2251547,08	Картометрический 1,0	-
254	428978,14	2251572,63	Картометрический 1,0	-

Регламентный участок Р 1.3:

Обозначение характерных точек границы	Координаты, м		Метод определения координат и средняя квадратическая погрешность положения характерной точки (M _t), м	Описание закрепления точки
	X	Y		
1	2	3	4	5
Р 1.3				
1	427803,30	2251285,31	Картометрический 1,0	-
2	427769,71	2251324,86	Картометрический 1,0	-
3	427738,17	2251360,32	Картометрический 1,0	-
4	427735,13	2251363,27	Картометрический 1,0	-
5	427721,89	2251379,11	Картометрический 1,0	-

6	427720,88	2251380,09	Картометрический 1,0	-
7	427715,81	2251385,02	Картометрический 1,0	-
8	427714,82	2251384,01	Картометрический 1,0	-
9	427682,33	2251353,52	Картометрический 1,0	-
10	427663,58	2251335,35	Картометрический 1,0	-
11	427639,83	2251316,99	Картометрический 1,0	-
12	427617,10	2251296,65	Картометрический 1,0	-
13	427569,65	2251255,93	Картометрический 1,0	-
14	427532,21	2251222,37	Картометрический 1,0	-
15	427509,46	2251203,03	Картометрический 1,0	-
16	427486,74	2251182,79	Картометрический 1,0	-
17	427463,01	2251162,44	Картометрический 1,0	-
18	427440,28	2251142,09	Картометрический 1,0	-
19	427416,65	2251122,74	Картометрический 1,0	-
20	427394,88	2251105,42	Картометрический 1,0	-
21	427363,17	2251082,94	Картометрический 1,0	-
22	427322,54	2251055,34	Картометрический 1,0	-
23	427297,73	2251040,08	Картометрический 1,0	-
24	427277,91	2251026,79	Картометрический 1,0	-
25	427251,24	2251010,39	Картометрический 1,0	-
26	427228,43	2250995,05	Картометрический 1,0	-
27	427206,60	2250981,73	Картометрический 1,0	-
28	427184,81	2250966,40	Картометрический 1,0	-
29	427159,04	2250949,02	Картометрический 1,0	-
30	427134,22	2250934,65	Картометрический 1,0	-
31	427104,58	2250916,21	Картометрический 1,0	-
32	427079,79	2250899,85	Картометрический 1,0	-
33	427058,96	2250886,65	Картометрический 1,0	-
34	427033,19	2250869,26	Картометрический 1,0	-
35	427007,40	2250852,88	Картометрический 1,0	-
36	426989,55	2250841,61	Картометрический 1,0	-
37	426970,82	2250829,33	Картометрический 1,0	-
38	426956,94	2250820,13	Картометрический 1,0	-
39	426952,98	2250817,07	Картометрический 1,0	-
40	426947,05	2250811,98	Картометрический 1,0	-
41	426944,07	2250810,93	Картометрический 1,0	-
42	426938,11	2250806,85	Картометрический 1,0	-
43	426927,21	2250799,68	Картометрический 1,0	-
44	426911,36	2250788,44	Картометрический 1,0	-
45	426887,54	2250774,09	Картометрический 1,0	-
46	426873,44	2250764,89	Картометрический 1,0	-
47	426862,75	2250757,73	Картометрический 1,0	-
48	426826,15	2250736,30	Картометрический 1,0	-
49	426808,30	2250724,03	Картометрический 1,0	-
50	426782,51	2250708,65	Картометрический 1,0	-
51	426754,71	2250692,24	Картометрический 1,0	-
52	426731,87	2250680,90	Картометрический 1,0	-
53	426700,06	2250665,44	Картометрический 1,0	-
54	426679,27	2250657,13	Картометрический 1,0	-
55	426657,34	2250650,80	Картометрический 1,0	-
56	426624,44	2250642,33	Картометрический 1,0	-
57	426611,46	2250640,14	Картометрический 1,0	-
58	426610,51	2250628,12	Картометрический 1,0	-
59	426610,72	2250622,11	Картометрический 1,0	-

60	426609,33	2250617,76	Картометрический 1,0	-
61	426603,35	2250608,00	Картометрический 1,0	-
62	426575,46	2250568,23	Картометрический 1,0	-
63	426535,98	2250514,73	Картометрический 1,0	-
64	426487,25	2250453,43	Картометрический 1,0	-
65	426487,25	2250453,32	Картометрический 1,0	-
66	426487,14	2250453,21	Картометрический 1,0	-
67	426474,61	2250435,46	Картометрический 1,0	-
68	426452,09	2250401,10	Картометрический 1,0	-
69	426443,13	2250389,63	Картометрический 1,0	-
70	426430,40	2250378,11	Картометрический 1,0	-
71	426420,06	2250370,40	Картометрический 1,0	-
72	426406,81	2250363,65	Картометрический 1,0	-
73	426388,67	2250356,83	Картометрический 1,0	-
74	426372,81	2250354,15	Картометрический 1,0	-
75	426348,79	2250353,81	Картометрический 1,0	-
76	426335,20	2250355,17	Картометрический 1,0	-
77	426329,06	2250356,98	Картометрический 1,0	-
78	426318,40	2250355,71	Картометрический 1,0	-
79	426312,55	2250352,85	Картометрический 1,0	-
80	426298,75	2250346,09	Картометрический 1,0	-
81	426275,75	2250336,53	Картометрический 1,0	-
82	426256,75	2250328,58	Картометрический 1,0	-
83	426239,28	2250321,00	Картометрический 1,0	-
84	426235,42	2250319,38	Картометрический 1,0	-
85	426235,31	2250319,38	Картометрический 1,0	-
86	426235,19	2250319,27	Картометрический 1,0	-
87	426234,97	2250319,15	Картометрический 1,0	-
88	426234,75	2250319,04	Картометрический 1,0	-
89	426234,75	2250318,92	Картометрический 1,0	-
90	426234,53	2250318,81	Картометрический 1,0	-
91	426234,43	2250318,70	Картометрический 1,0	-
92	426233,66	2250317,91	Картометрический 1,0	-
93	426227,30	2250311,36	Картометрический 1,0	-
94	426219,11	2250300,91	Картометрический 1,0	-
95	426219,00	2250300,68	Картометрический 1,0	-
96	426218,89	2250300,57	Картометрический 1,0	-
97	426218,90	2250300,46	Картометрический 1,0	-
98	426218,78	2250300,35	Картометрический 1,0	-
99	426218,78	2250300,24	Картометрический 1,0	-
100	426218,67	2250300,12	Картометрический 1,0	-
101	426213,44	2250285,81	Картометрический 1,0	-
102	426212,58	2250283,36	Картометрический 1,0	-
103	426212,58	2250283,24	Картометрический 1,0	-
104	426212,46	2250283,24	Картометрический 1,0	-
105	426212,46	2250283,13	Картометрический 1,0	-
106	426207,07	2250264,04	Картометрический 1,0	-
107	426206,96	2250263,93	Картометрический 1,0	-
108	426206,96	2250263,82	Картометрический 1,0	-
109	426204,38	2250249,54	Картометрический 1,0	-
110	426202,13	2250236,39	Картометрический 1,0	-
111	426200,54	2250231,03	Картометрический 1,0	-
112	426192,66	2250206,34	Картометрический 1,0	-
113	426192,58	2250189,11	Картометрический 1,0	-

114	426203,98	2250161,13	Картометрический 1,0	-
115	426195,74	2250123,54	Картометрический 1,0	-
116	426229,35	2250129,25	Картометрический 1,0	-
117	426310,24	2250157,76	Картометрический 1,0	-
118	426378,73	2250197,22	Картометрический 1,0	-
119	426448,33	2250244,37	Картометрический 1,0	-
120	426581,34	2250344,58	Картометрический 1,0	-
121	426625,93	2250383,02	Картометрический 1,0	-
122	426679,86	2250437,95	Картометрический 1,0	-
123	426728,97	2250487,59	Картометрический 1,0	-
124	426821,78	2250575,66	Картометрический 1,0	-
125	426822,11	2250575,88	Картометрический 1,0	-
126	426823,20	2250577,02	Картометрический 1,0	-
127	426893,35	2250656,42	Картометрический 1,0	-
128	426937,71	2250703,20	Картометрический 1,0	-
129	426966,86	2250725,64	Картометрический 1,0	-
130	427034,72	2250769,98	Картометрический 1,0	-
131	427058,47	2250788,66	Картометрический 1,0	-
132	427080,21	2250800,55	Картометрический 1,0	-
133	427112,89	2250809,14	Картометрический 1,0	-
134	427144,22	2250826,71	Картометрический 1,0	-
135	427167,75	2250845,50	Картометрический 1,0	-
136	427202,24	2250882,91	Картометрический 1,0	-
137	427241,71	2250914,29	Картометрический 1,0	-
138	427327,04	2250974,00	Картометрический 1,0	-
139	427393,99	2251012,10	Картометрический 1,0	-
140	427438,46	2251035,76	Картометрический 1,0	-
141	427499,75	2251073,89	Картометрический 1,0	-
142	427541,42	2251099,40	Картометрический 1,0	-
143	427566,16	2251126,45	Картометрический 1,0	-
144	427580,44	2251147,11	Картометрический 1,0	-
145	427581,21	2251147,12	Картометрический 1,0	-
146	427582,20	2251148,14	Картометрический 1,0	-
147	427583,20	2251148,15	Картометрический 1,0	-
148	427583,19	2251149,15	Картометрический 1,0	-
149	427584,19	2251149,17	Картометрический 1,0	-
150	427585,19	2251149,18	Картометрический 1,0	-
151	427585,17	2251150,18	Картометрический 1,0	-
152	427586,17	2251150,19	Картометрический 1,0	-
153	427586,16	2251151,19	Картометрический 1,0	-
154	427587,16	2251151,21	Картометрический 1,0	-
155	427588,14	2251152,22	Картометрический 1,0	-
156	427589,13	2251153,24	Картометрический 1,0	-
157	427590,12	2251154,25	Картометрический 1,0	-
158	427591,12	2251154,27	Картометрический 1,0	-
159	427591,10	2251155,27	Картометрический 1,0	-
160	427592,10	2251155,28	Картометрический 1,0	-
161	427592,09	2251156,28	Картометрический 1,0	-
162	427593,09	2251156,29	Картометрический 1,0	-
163	427593,07	2251157,29	Картометрический 1,0	-
164	427594,06	2251158,31	Картометрический 1,0	-
165	427599,04	2251160,39	Картометрический 1,0	-
166	427606,21	2251148,48	Картометрический 1,0	-
167	427801,52	2251270,26	Картометрический 1,0	-

168	427796,39	2251279,20	Картометрический 1,0	-
169	427797,39	2251279,21	Картометрический 1,0	-
170	427798,39	2251279,23	Картометрический 1,0	-
171	427798,37	2251280,23	Картометрический 1,0	-
172	427799,37	2251280,24	Картометрический 1,0	-
173	427799,36	2251281,24	Картометрический 1,0	-
174	427800,36	2251281,25	Картометрический 1,0	-
175	427801,34	2251282,27	Картометрический 1,0	-
176	427801,33	2251283,27	Картометрический 1,0	-
177	427802,33	2251283,28	Картометрический 1,0	-
178	427802,32	2251284,29	Картометрический 1,0	-

Регламентный участок Р 2.2:

Обозначение характерных точек границы	Координаты, м		Метод определения координат и средняя квадратическая погрешность положения характерной точки (M ₀), м	Описание закрепления точки
	X	Y		
1	2	3	4	5
Р 2,2				
1	429035,33	2251648,92	Картометрический 1,0	-
2	428978,42	2251755,31	Картометрический 1,0	-
3	428973,28	2251764,91	Картометрический 1,0	-
4	428968,02	2251774,73	Картометрический 1,0	-
5	428929,30	2251760,39	Картометрический 1,0	-
6	428894,92	2251746,32	Картометрический 1,0	-
7	428877,24	2251738,73	Картометрический 1,0	-
8	428868,00	2251731,70	Картометрический 1,0	-
9	428891,32	2251912,18	Картометрический 1,0	-
10	428897,18	2251961,53	Картометрический 1,0	-
11	428892,34	2252027,74	Картометрический 1,0	-
12	428880,52	2252068,61	Картометрический 1,0	-
13	428845,21	2252134,37	Картометрический 1,0	-
14	428836,14	2252170,05	Картометрический 1,0	-
15	428794,68	2252183,80	Картометрический 1,0	-
16	428633,97	2252231,87	Картометрический 1,0	-
17	428322,39	2252324,93	Картометрический 1,0	-
18	428250,33	2252363,26	Картометрический 1,0	-
19	427542,29	2253015,76	Картометрический 1,0	-
20	427440,22	2253185,54	Картометрический 1,0	-
21	427174,69	2253541,36	Картометрический 1,0	-
22	426905,74	2253902,14	Картометрический 1,0	-
23	426886,63	2253901,53	Картометрический 1,0	-
24	426846,40	2253906,63	Картометрический 1,0	-
25	426835,82	2253908,03	Картометрический 1,0	-
26	426828,87	2253858,11	Картометрический 1,0	-
27	426875,41	2253791,72	Картометрический 1,0	-
28	426960,78	2253646,27	Картометрический 1,0	-
29	426987,58	2253607,85	Картометрический 1,0	-
30	427320,65	2253148,92	Картометрический 1,0	-
31	427358,08	2253097,96	Картометрический 1,0	-
32	427423,34	2252997,82	Картометрический 1,0	-
33	427358,73	2252951,74	Картометрический 1,0	-

34	427213,39	2252827,11	Картометрический 1,0	-
35	427178,39	2252802,15	Картометрический 1,0	-
36	427072,09	2252623,03	Картометрический 1,0	-
37	426992,59	2252475,22	Картометрический 1,0	-
38	426963,30	2252423,65	Картометрический 1,0	-
39	426958,21	2252415,00	Картометрический 1,0	-
40	426753,04	2252104,04	Картометрический 1,0	-
41	426351,41	2251443,19	Картометрический 1,0	-
42	426374,69	2251447,76	Картометрический 1,0	-
43	426378,44	2251436,64	Картометрический 1,0	-
44	426488,48	2251110,02	Картометрический 1,0	-
45	426502,08	2251109,85	Картометрический 1,0	-
46	426499,81	2251059,22	Картометрический 1,0	-
47	426568,84	2251060,76	Картометрический 1,0	-
48	426574,34	2251057,29	Картометрический 1,0	-
49	426587,50	2251054,47	Картометрический 1,0	-
50	426657,10	2251055,58	Картометрический 1,0	-
51	426806,29	2251058,17	Картометрический 1,0	-
52	426808,04	2250951,99	Картометрический 1,0	-
53	426809,82	2250952,02	Картометрический 1,0	-
54	426810,88	2250917,00	Картометрический 1,0	-
55	426822,27	2250890,25	Картометрический 1,0	-
56	426822,73	2250865,69	Картометрический 1,0	-
57	426857,83	2250799,03	Картометрический 1,0	-
58	426853,98	2250796,41	Картометрический 1,0	-
59	426861,14	2250784,94	Картометрический 1,0	-
60	426864,34	2250779,77	Картометрический 1,0	-
61	426873,44	2250764,89	Картометрический 1,0	-
62	426887,56	2250774,13	Картометрический 1,0	-
63	426911,17	2250788,92	Картометрический 1,0	-
64	426927,20	2250799,70	Картометрический 1,0	-
65	426938,41	2250806,96	Картометрический 1,0	-
66	426944,04	2250810,94	Картометрический 1,0	-
67	426947,02	2250811,99	Картометрический 1,0	-
68	426952,95	2250817,07	Картометрический 1,0	-
69	426956,95	2250820,13	Картометрический 1,0	-
70	426970,72	2250829,34	Картометрический 1,0	-
71	426989,60	2250841,60	Картометрический 1,0	-
72	427007,51	2250852,87	Картометрический 1,0	-
73	427033,20	2250869,28	Картометрический 1,0	-
74	427058,96	2250886,60	Картометрический 1,0	-
75	427079,77	2250899,90	Картометрический 1,0	-
76	427104,49	2250916,22	Картометрический 1,0	-
77	427134,24	2250934,66	Картометрический 1,0	-
78	427159,06	2250949,03	Картометрический 1,0	-
79	427184,82	2250966,41	Картометрический 1,0	-
80	427206,62	2250981,74	Картометрический 1,0	-
81	427228,41	2250995,03	Картометрический 1,0	-
82	427251,34	2251010,47	Картометрический 1,0	-
83	427277,96	2251026,75	Картометрический 1,0	-
84	427297,75	2251039,98	Картометрический 1,0	-
85	427322,56	2251055,39	Картометрический 1,0	-
86	427363,00	2251082,83	Картометрический 1,0	-
87	427394,89	2251105,43	Картометрический 1,0	-

88	427416,60	2251122,74	Картометрический 1,0	-
89	427440,32	2251142,08	Картометрический 1,0	-
90	427463,03	2251162,41	Картометрический 1,0	-
91	427486,71	2251182,88	Картометрический 1,0	-
92	427509,45	2251203,08	Картометрический 1,0	-
93	427532,17	2251222,41	Картометрический 1,0	-
94	427569,70	2251255,95	Картометрический 1,0	-
95	427616,97	2251296,69	Картометрический 1,0	-
96	427639,83	2251316,96	Картометрический 1,0	-
97	427663,56	2251335,30	Картометрический 1,0	-
98	427682,30	2251353,57	Картометрический 1,0	-
99	427714,87	2251384,04	Картометрический 1,0	-
100	427715,81	2251385,02	Картометрический 1,0	-
101	427720,98	2251380,14	Картометрический 1,0	-
102	427721,94	2251379,14	Картометрический 1,0	-
103	427735,17	2251363,33	Картометрический 1,0	-
104	427738,20	2251360,41	Картометрический 1,0	-
105	427769,72	2251324,82	Картометрический 1,0	-
106	427803,29	2251285,30	Картометрический 1,0	-
107	427804,92	2251288,77	Картометрический 1,0	-
108	427830,54	2251308,94	Картометрический 1,0	-
109	427893,15	2251347,98	Картометрический 1,0	-
110	427904,51	2251354,36	Картометрический 1,0	-
111	427934,08	2251370,58	Картометрический 1,0	-
112	427935,13	2251374,60	Картометрический 1,0	-
113	427950,44	2251385,38	Картометрический 1,0	-
114	428140,41	2251398,01	Картометрический 1,0	-
115	428219,00	2251431,05	Картометрический 1,0	-
116	428236,85	2251443,08	Картометрический 1,0	-
117	428265,49	2251484,87	Картометрический 1,0	-
118	428325,20	2251492,73	Картометрический 1,0	-
119	428355,62	2251496,39	Картометрический 1,0	-
120	428442,13	2251519,98	Картометрический 1,0	-
121	428518,11	2251541,20	Картометрический 1,0	-
122	428545,33	2251551,05	Картометрический 1,0	-
123	428560,37	2251556,48	Картометрический 1,0	-
124	428561,04	2251556,60	Картометрический 1,0	-
125	428563,00	2251544,29	Картометрический 1,0	-
126	428564,59	2251533,75	Картометрический 1,0	-
127	428565,93	2251533,99	Картометрический 1,0	-
128	428591,88	2251537,92	Картометрический 1,0	-
129	428593,22	2251538,16	Картометрический 1,0	-
130	428592,97	2251540,16	Картометрический 1,0	-
131	428591,62	2251548,59	Картометрический 1,0	-
132	428589,43	2251561,46	Картометрический 1,0	-
133	428601,30	2251563,52	Картометрический 1,0	-
134	428698,54	2251583,49	Картометрический 1,0	-
135	428759,39	2251589,70	Картометрический 1,0	-
136	428805,49	2251601,26	Картометрический 1,0	-
137	428852,06	2251610,15	Картометрический 1,0	-
138	428876,46	2251614,73	Картометрический 1,0	-
139	428935,31	2251621,35	Картометрический 1,0	-
140	429007,63	2251641,96	Картометрический 1,0	-

Приложение № 7
к Акту по результатам государственной историко-культурной экспертизы объекта культурного наследия регионального значения – достопримечательного места «Плацдарм советских войск в битве за снятие блокады Ленинграда «Невский пяточок» - «Невская Дубровка», 1941 – 1943 г.», расположенного по адресу: территории Всеволожского и Кировского районов Ленинградской области

КОПИИ ДОКУМЕНТОВ, ПРЕДСТАВЛЕННЫХ ЗАЯВИТЕЛЕМ



**АДМИНИСТРАЦИЯ ЛЕНИНГРАДСКОЙ ОБЛАСТИ
КОМИТЕТ ПО КУЛЬТУРЕ ЛЕНИНГРАДСКОЙ ОБЛАСТИ**

ПРИКАЗ

«13» июля 2015 г.

№ 01-03/15-18

г. Санкт-Петербург

**О включении объекта, обладающего признаками
объекта культурного наследия
в единый государственный реестр объектов культурного наследия
(памятников истории и культуры) народов Российской Федерации
в качестве объекта культурного наследия –
достопримечательное место регионального значения
«Плацдарм советских войск в битве за снятие блокады Ленинграда
«Невский пятачок» – «Невская Дубровка», 1941 – 1943 г.».**

В соответствии со ст. 9.2, 18 Федерального закона от 25 июня 2002 года № 73-ФЗ «Об объектах культурного наследия (памятниках истории и культуры) народов Российской Федерации» на основании Акта государственной историко-культурной экспертизы, определившей историко-культурную ценность объекта, приказываю:

1. Включить объект, обладающий признаками объекта культурного наследия, расположенный на территории Всеволожского и Кировского районов Ленинградской области в единый государственный реестр объектов культурного наследия (памятников истории и культуры) народов Российской Федерации в качестве объекта культурного наследия – достопримечательное место регионального значения «Плацдарм советских войск в битве за снятие блокады Ленинграда «Невский пятачок» – «Невская Дубровка», 1941 – 1943 г.».

2. Настоящий приказ вступает в силу со дня его официального опубликования.

3. Контроль за исполнением настоящего приказа возложить на заместителя начальника департамента государственной охраны, сохранения и использования объектов культурного наследия комитета по культуре Ленинградской области Лазареву Галину Ефимовну.

Председатель
комитета по культуре

Н.И. Кононенко



**АДМИНИСТРАЦИЯ ЛЕНИНГРАДСКОЙ ОБЛАСТИ
КОМИТЕТ ПО КУЛЬТУРЕ ЛЕНИНГРАДСКОЙ ОБЛАСТИ**

ПРИКАЗ

«25» декабря 2018 г.

№ *01-03/18-648*
г. Санкт-Петербург

**Об установлении предмета охраны
объекта культурного наследия регионального значения -
достопримечательного места «Плацдарм советских войск в битве за снятие
блокады Ленинграда «Невский пятачок» - «Невская Дубровка», 1941 - 1943 г.»**

В соответствии со ст. ст. 9.2, 20, 33 Федерального закона от 25 июня 2002 года № 73-ФЗ «Об объектах культурного наследия (памятниках истории и культуры) народов Российской Федерации», ст. 4 областного закона от 25 декабря 2015 года № 140-оз «О государственной охране, сохранении, использовании и популяризации объектов культурного наследия (памятников истории и культуры) народов Российской Федерации, расположенных на территории Ленинградской области», п. 2.2.2. Положения о комитете по культуре Ленинградской области, утвержденного постановлением Правительства Ленинградской области от 24 октября 2017 года № 431, приказываю:

1. Установить предмет охраны объекта культурного наследия регионального значения – достопримечательного места «Плацдарм советских войск в битве за снятие блокады Ленинграда «Невский пятачок» - «Невская Дубровка», 1941-1943 г.», включенного в единый государственный реестр объектов культурного наследия (памятников истории и культуры) народов Российской Федерации приказом комитета по культуре Ленинградской области от 13 мая 2015 года № 01-03/15-18 (регистрационный номер 471731247620005), согласно приложению к настоящему приказу.

2. Отделу по осуществлению полномочий Ленинградской области в сфере объектов культурного наследия департамента государственной охраны, сохранения и использования объектов культурного наследия комитета по культуре Ленинградской области обеспечить внесение соответствующих сведений в единый государственный реестр объектов культурного наследия (памятников истории и культуры) народов Российской Федерации.

3. Отделу взаимодействия с муниципальными образованиями, информатизации и организационной работы комитета по культуре Ленинградской области обеспечить размещение настоящего приказа на сайте комитета по культуре Ленинградской области в информационно-телекоммуникационной сети «Интернет».

4. Контроль за исполнением настоящего приказа возложить на заместителя председателя комитета по культуре Ленинградской области – начальника департамента государственной охраны, сохранения и использования объектов культурного наследия.

5. Настоящий приказ вступает в силу со дня его официального опубликования.

Председатель комитета



Е.В. Чайковский

Приложение
к Приказу комитета по культуре
Ленинградской области
от «25» 12 2018 г. № 01-03/18-648

**Предмет охраны объекта культурного наследия
регионального значения – достопримечательного места
«Плацидарм советских войск в битве за снятие блокады Ленинграда
«Невский пятачок» - «Невская Дубровка», 1941 - 1943 г.»**

Предметом охраны достопримечательного места являются элементы историко-культурного меморативного ландшафта, представляющие интерес с точки зрения истории и раскрывающие ценность территории в контексте конкретного военно-исторического события – осуществление прорыва блокады Ленинграда в январе 1943 года.

1. Геоморфологические характеристики:

1.1. Элементы композиционно-активного рельефа:

- Природный рельеф (ландшафт), актуальный на мемориальный период 1941-1943 гг., во всей совокупности типов: возвышенности, низменности, овраги, береговые склоны, прибрежные зоны, отметки высот и др.

1.2. Элементы гидрографической сети:

- акватории естественных водоемов:
реки: Нева, Дубровка, Мойка, безымянные речки;
ручьи: Теткин, Двойной, безымянные ручьи;
- торфяные болота.

2. Ландшафтные характеристики:

- Типы природного озеленения: леса, рощи, луга, поля, поляны.
- Типы искусственного озеленения: Парк им. 330-го стрелкового полка.

3. Планировочные характеристики:

Элементы планировочной структуры:

- исторические трассы дорог:

Левобережная часть: – быв. Архангельский (Вологодский) тракт, Петрозаводское шоссе, Набережная ул., Дубровская ул., лесные грунтовые дороги;
– места переправ в 1941-1943 гг. через р. Неву из района Невской Дубровки;

Правобережная часть: – Веселня ул., Есенина ул., Заводская ул., Заречная ул., Ленинградская ул., Михаила Зошенко ул., Московская ул., Набережная ул., Невская ул., Некрасова ул., Оборона ул., Павленко ул., Пионерская ул., Советская

ул., Счастливая ул., Центральная ул., Школьная ул.,
Шурова ул., лесные грунтовые дороги;

- места переправ в 1941-1943 гг. через р. Неву на «Невский пятачок».

4. Объемно-пространственные характеристики:

Элементы объемно-пространственной структуры достопримечательного места:

- здания, сооружения:

- Левобережная часть:
- Дубровская ТЭЦ (бывш. ГРЭС-8), исторические высотные и плановые габариты здания ГРЭС-8, мемориальная доска в честь освобождения Дубровской ГРЭС-8);
 - кольцевой подъездной железнодорожный путь;
 - военно-инженерные фортификационные сооружения: окопы, траншеи, укрепления, ходы сообщения, деревоземляные заборы, ДОТы, ЖБОТы, ДЗОТы, бстонные противотанковые надолбы и рвы, блиндажи, орудийные площадки и др.;
 - воронки от бомб, снарядов и саперных подрывов;
 - развалины электростанции;
- Правобережная часть:
- военно-инженерные фортификационные сооружения: окопы, укрепления, доты, противотанковые надолбы, блиндажи и др.;
 - здание АТС;
 - руины Дубровского бумкомбината;
 - место расположения опор ЛЭП перехода через Неву.

5. Мемориальные территории и памятные места, связанные с боями советских войск по снятию блокады Ленинграда:

- Левобережная часть:
- роша Фигурная. Место гибели десантной группы капитана Дубика, первого героя «Невского пятачка»;
 - карьер Северный;
 - карьер Южный;
 - зольная сопка;
 - довосный песчаный карьер с насыпью, возле Зольной солки;
 - овраг «Волчья лощина»;
 - высота 22.0 с разветвленной траншейной системой. Место подвига Героя Советского Союза И.Ф.Шушина;
 - район пристани в селе Анненское. Место высадки десантов в 1941-1942 гг. и форсирования Невы по льду в феврале 1943 г.;
 - опорный пункт «Рубеж Массальского»;

- немецкий опорный пункт № 9;
- немецкий опорный пункт № 11;
- немецкий опорный пункт «Finger» («Палец»);
место пос. Московская Дубровка;
- место деревни Арбузово;
- место села Анненское;
- район церкви в селе Анненское.

Правобережная часть:

- место пос. Выборгская Дубровка;
- территория довоенного аэродрома, на котором в августе-сентябре 1941 года базировался 194-й истребительный авиаполк ИВО.

6. Мемориальные объекты:

- объекты культурного наследия федерального значения:

- Памятник «Невский пятачок», адрес (местонахождение): Ленинградская область, Кировский район, км 51+400 автомобильной дороги «Санкт-Петербург - Кировск» (постановление Совета Министров РСФСР от 04.12.1974 № 624):
 - Артиллерийское орудие;
 - Мемориальный знак на въезде;
 - Мемориальный знак на выезде;
 - Памятник танк Т-34;
 - Обелиск с оградой;
 - Рубежный камень;
 - Мемориальный знак д. Арбузово;
 - Памятник «Призрачная деревня»;
- Рубежи обороны войск Ленинградского фронта в районе ожесточенных боев с немецко-фашистскими оккупантами в 1941-1943 гг., адрес (местонахождение): Ленинградская область, Всеволожский район, берега реки Невы и Ладожского озера от деревни Большие Пороги до деревни Кокорево (постановление Совета Министров РСФСР от 21.05.1982 № 303).

- объекты культурного наследия регионального значения:

- Памятный знак - «Винтовка», на рубеже обороны советских войск в 1941-43 гг., адрес (местонахождение): Ленинградская область, Всеволожский район, Морозовское городское поселение, д. Черная речка, уч. 1153 (решение Леноблисполкома от 04.09.1959 № 20-5);
- Памятник-дот и оружейная площадка на рубеже обороны советских войск в 1941-43 гг., адрес (местонахождение): Ленинградская область, Всеволожский муниципальный район, Дубровское городское поселение, г.п. Дубровка, на правом берегу реки Невы, близ устья реки Дубровки (решение Леноблисполкома от 16.05.1988 № 189);
- Братское кладбище советских воинов, погибших в 1941-44 гг., среди них – Герой Советского Союза: Оскаленко Дмитрий Ефимович (1920-1943), адрес (местонахождение): Ленинградская область, Всеволожский муниципальный

район, Дубровское городское поселение, г.п. Дубровка, западная окраина поселка, северо-западнее железнодорожной станции, близ автодороги в д. Манушкино (решение Леноблисполкома от 16.05.1988 № 189);

- Противотанковые надолбы в зоне, где в 1941-43 гг. находились рубежи обороны советских войск, адрес (местонахождение): Ленинградская область, Всеволожский муниципальный район, Дубровское городское поселение, г.п. Дубровка, северо-западная окраина поселка, близ автодороги на д. Манушкино, 2,5 км от железной дороги (решение Леноблисполкома от 16.05.1988 № 189).

- иные мемориальные объекты:

- Левобережная часть:**
- Интернациональная Аллея Памяти;
 - Поклонный крест;
 - довоенное кладбище 1-го Городка;
 - памятное место;
 - места захоронений советских воинов и неучтенные утерянные захоронения воинов РККА, выявленные в ходе поисковой работы.
- Правобережная часть:**
- сваренный из рельсов крест;
 - камень на месте установки будущего памятника защитникам Ленинграда;
 - памятный знак-часовня на месте деревни Выборгская Дубровка;
 - памятник «Подвигу метростроителей 1941-1945 посвящается»;
 - памятная стела в честь 330-го стрелкового полка;
 - место гибели майора А.Д. Гарькавого;
 - мемориальная доска летчику А.Ф. Мясникову;
 - мемориальная доска в честь В.К. Томилина;
 - мемориальная доска в честь Д.Е. Оскаленко;
 - памятник Неизвестному солдату;
 - места захоронений советских воинов и неучтенные утерянные захоронения воинов РККА, выявленные в ходе поисковой работы.

7. Визуальные характеристики:

Характерные точки визуального восприятия территории:

- панорамы и виды:

- на плацдарм «Невская Дубровка» с плацдарма «Невский пятачок» от Интернациональной Аллеи Памяти;
- на плацдарм «Невская Дубровка» с плацдарма «Невский пятачок» с берега р. Невы;
- на плацдарм «Невская Дубровка» от быв. деревни Арбузово;
- на плацдарм «Невский пятачок» с плацдарма «Невская Дубровка» от объекта культурного наследия «Рубеж обороны советских войск»;

орудийная площадка»:

- на плацдарм «Невский пяточок» с плацдарма «Невская Дубровка» от часовни на месте быв. деревни Выборгская Дубровка;
- на быв. деревню Арбузово с плацдарма «Невская Дубровка» от пос. Пески;
- на здание Дубровской ТЭЦ (бывшая 8-й ГРЭС) с плацдарма «Невский пяточок».



АДМИНИСТРАЦИЯ ЛЕНИНГРАДСКОЙ ОБЛАСТИ
КОМИТЕТ ПО КУЛЬТУРЕ ЛЕНИНГРАДСКОЙ ОБЛАСТИ

ПРИКАЗ

«15» декабря 2018 г.

№ *01.03/18-649*
г. Санкт-Петербург

Об установлении границ территории, требований к осуществлению деятельности и требований к градостроительным регламентам в границах территории объекта культурного наследия регионального значения - достопримечательного места «Плацдарм советских войск в битве за снятие блокады Ленинграда «Невский пяточок» - «Невская Дубровка», 1941 - 1943 г.»

В соответствии со ст. ст. 3.1, 9.2, 33 Федерального закона от 25 июня 2002 года № 73-ФЗ «Об объектах культурного наследия (памятниках истории и культуры) народов Российской Федерации», ст. 4 областного закона от 25 декабря 2015 года № 140-оз «О государственной охране, сохранении, использовании и популяризации объектов культурного наследия (памятников истории и культуры) народов Российской Федерации, расположенных на территории Ленинградской области», п. 2.2.2. Положения о комитете по культуре Ленинградской области, утвержденного постановлением Правительства Ленинградской области от 24 октября 2017 года № 431, приказываю:

1. Установить границы территории объекта культурного наследия регионального значения - достопримечательного места «Плацдарм советских войск в битве за снятие блокады Ленинграда «Невский пяточок» - «Невская Дубровка», 1941-1943 гг.», местонахождение: территории Всеволожского и Кировского муниципальных районов Ленинградской области, согласно приложению 1 к настоящему приказу.

2. Установить требования к осуществлению деятельности и требования к градостроительным регламентам в границах территории объекта культурного наследия регионального значения - достопримечательного места «Плацдарм советских войск в битве за снятие блокады Ленинграда «Невский пяточок» - «Невская Дубровка», 1941-1943 гг.», согласно приложению 2 к настоящему приказу.

3. Отделу по осуществлению полномочий Ленинградской области в сфере объектов культурного наследия департамента государственной охраны,

сохранения и использования объектов культурного наследия комитета по культуре Ленинградской области обеспечить:

- внесение сведений об установлении границ территории объекта культурного наследия регионального значения - достопримечательного места «Плацдарм советских войск в битве за снятие блокады Ленинграда «Невский пятачок» - «Невская Дубровка», 1941-1943 гг.», в единый государственный реестр объектов культурного наследия (памятников истории и культуры) народов Российской Федерации;


- направление в срок не более чем пять рабочих дней копии настоящего приказа с приложениями в территориальный орган федерального органа исполнительной власти, уполномоченного Правительством Российской Федерации на осуществление государственного кадастрового учета, государственной регистрации прав, ведение Единого государственного реестра недвижимости и предоставление сведений, содержащихся в Едином государственном реестре недвижимости, для внесения сведений о границах территории объекта культурного наследия регионального значения - достопримечательного места «Плацдарм советских войск в битве за снятие блокады Ленинграда «Невский пятачок» - «Невская Дубровка», 1941-1943 гг.», в Единый государственный реестр недвижимости в соответствии с Федеральным законом от 13 июля 2015 года № 218-ФЗ «О государственной регистрации недвижимости».

4. Отделу взаимодействия с муниципальными образованиями, информатизации и организационной работы комитета по культуре Ленинградской области обеспечить размещение настоящего приказа на сайте комитета по культуре Ленинградской области в информационно-телекоммуникационной сети «Интернет».

5. Контроль за исполнением настоящего приказа возложить на заместителя начальника департамента государственной охраны, сохранения и использования объектов культурного наследия комитета по культуре Ленинградской области.

6. Настоящий приказ вступает в силу со дня его официального опубликования.

Председатель комитета



Е.В. Чайковский

Приложение 1
к приказу комитета по культуре
Ленинградской области
от «25» 12 2018 г. № 01-03/18-649

**Границы территории объекта культурного наследия
регионального значения - достопримечательного места
«Плацидарм советских войск в битве за снятие блокады Ленинграда
«Невский пятачок» - «Невская Дубровка», 1941 - 1943 г.»**

1.1. Описание границы территории достопримечательного места.

Граница территории достопримечательного места регионального значения «Плацидарм советских войск в битве за снятие блокады Ленинграда «Невский пятачок» - «Невская Дубровка», 1941-1943 г.» состоит из двух участков: правобережного (территория Всеволожского района Ленинградской области) и левобережного (территория Кировского района Ленинградской области).

Правобережный участок (от точки 1 до точки 204):

от точки 1 до точки 2 совпадает с границей кадастрового квартала с номером 47:07:1018001, от точки 2 до точки 16 совпадает с границей кадастрового квартала с номером 47:07:1045005, от точки 16 до точки 19 совпадает с границей кадастрового квартала с номером 47:07:0804001, от точки 19 до точки 20 совпадает с границей кадастрового квартала с номером 47:07:0801015, от точки 20 до точки 28 совпадает с границей кадастрового квартала с номером 47:16:0101012, от точки 28 до точки 31 совпадает с границей кадастрового квартала с номером 47:16:0335008, от точки 31 до точки 32 совпадает с границей кадастрового квартала с номером 47:07:0802010, пересекая реку Неву, от точки 32 о точки 69 проходит на запад по берегу реки Невы, от точки 69 до точки 70 совпадает с границей земельного участка с кадастровым номером 47:07:0804001:531, от точки 70 до точки 76 совпадает с границей кадастрового квартала с номером 47:07:0804001, от точки 76 о точки 77 проходит на север по прямой, от точки 77 до точки 78 совпадает с границей земельного участка с кадастровым номером 47:07:1052003, от точки 78 о точки 79 проходит на север по прямой, от точки 79 до точки 81 совпадает с границей кадастрового квартала с номером 47:07:1047001, от точки 81 о точки 82 проходит на север по прямой, от точки 82 до точки 83 совпадает с границей земельного участка с кадастровым номером 47:07:1047001:80, от точки 83 о точки 84 проходит на северо-запад по прямой, от точки 84 до точки 85 совпадает с границей земельного участка с кадастровым номером 47:07:1047001:73, от точки 85 до точки 86 совпадает с границей земельного участка с кадастровым номером 47:07:1047001:96(1),

от точки 86 до точки 88 проходит на восток вдоль грунтовой дороги, от точки 88 до точки 89 совпадает с границей земельного участка с кадастровым номером 47:07:1047001:105, от точки 89 до точки 90 проходит на северо-восток по прямой, от точки 90 до точки 95 совпадает с границей зоны территориальной или иной с кадастровым номером 47.07.2.595, от точки 95 до точки 96 проходит на восток по прямой, от точки 96 до точки 128 совпадает с границей кадастрового квартала с номером 47:07:0801007, от точки 128 до точки 129 проходит на северо-восток по прямой, от точки 129 до точки 130 проходит на северо-восток по прямой, от точки 130 до точки 131 совпадает с границей кадастрового квартала с номером 47:07:0804001, от точки 131 до точки 132 проходит на восток по прямой, от точки 132 до точки 200 проходит на север по линии железной дороги, от точки 200 до точки 201 проходит на северо-восток по прямой, от точки 201 до точки 202 совпадает с границей зоны территориальной или иной с кадастровым номером 47.07.2.5, от точки 202 до точки 203 проходит на северо-восток по прямой до правого берега реки Невы, от точки 203 до точки 1 проходит на северо-восток по прямой до левого берега реки Невы.

Левобережный участок (от точки 1 до точки 199):

от точки 1 до точки 4 совпадает с границей кадастрового квартала с номером 47:16:0111001, от точки 4 до точки 5 проходит на юго-восток по прямой, от точки 5 до точки 9 совпадает с границей земельного участка с кадастровым номером 47:16:0106001:104, от точки 9 до точки 25 совпадает с границей кадастрового квартала с номером 47:16:0101009, от точки 25 до точки 44 совпадает с границей кадастрового квартала с номером 47:16:0325002, от точки 44 до точки 45 проходит на юго-запад по прямой, от точки 45 до точки 57 совпадает с границей кадастрового квартала с номером 47:16:0325002, от точки 57 до точки 66 совпадает с границей земельного участка с кадастровым номером 47:16:0324001:99, от точки 66 до точки 67 совпадает с границей земельного участка с кадастровым номером 47:16:0324002:87, от точки 67 до точки 69 совпадает с границей земельного участка с кадастровым номером 47:16:0324003:80, от точки 69 до точки 77 совпадает с границей земельного участка с кадастровым номером 47:16:0324004:90, от точки 77 до точки 78 проходит на юго-восток по прямой, от точки 78 до точки 79 совпадает с границей земельного участка с кадастровым номером 47:16:0325002:9, от точки 79 до точки 80 проходит на юго-восток по прямой, от точки 80 до точки 81 совпадает с границей зоны территориальной или иной с кадастровым номером 47.16.2.482, от точки 81 до точки 82 проходит на юго-запад по прямой, от точки 82 до точки 95 совпадает с границей зоны территориальной или иной с кадастровым номером 47.16.2.476, от точки 95 до точки 101 совпадает с границей кадастрового

квартала с номером 47:16:0325002, от точки 101 до точки 122 совпадает с границей кадастрового квартала с номером 47:16:0325003, от точки 122 до точки 123 проходит на запад по прямой, от точки 123 до точки 124 совпадает с границей кадастрового квартала с номером 47:16:0330001, от точки 124 до точки 126 совпадает с границей кадастрового квартала с номером 47:16:0329001, от точки 126 до точки 127 совпадает с границей кадастрового квартала с номером 47:16:0334001, от точки 127 до точки 134 совпадает с границей кадастрового квартала с номером 47:16:0328001, от точки 134 до точки 136 совпадает с границей зоны территориальной или иной с кадастровым номером 47.16.2.40, от точки 136 до точки 177 проходит на северо-запад вдоль берега реки Мойки, от точки 177 до точки 182 совпадает с границей кадастрового квартала с номером 47:16:0335008, от точки 182 до точки 194 совпадает с границей кадастрового квартала с номером 47:16:0101012, от точки 194 до точки 196 совпадает с границей кадастрового квартала с номером 47:16:0111002, от точки 196 до точки 199 совпадает с границей кадастрового квартала с номером 47:16:0111001, от точки 199 до точки 1 совпадает с границей кадастрового квартала с номером 47:16:0111001.

1.2. Каталог координат характерных (поворотных) точек границы территории достопримечательного места.

Правобережный участок (от точки 1 до точки 204):

Наименование (номер) характерной точки	Координаты характерных точек в МСК (метры)		Метод определения координат	Значение погрешности определения координат в системе, установленной для ведения ГКН, (м)
	X	Y		
1	91946.60	151208.35	Картографический	-----
2	91534.73	151298.75	Картографический	-----
3	91541.51	151420.29	Картографический	-----
4	91282.65	151465.21	Картографический	-----
5	90236.75	151336.67	Картографический	-----
6	89789.42	151277.51	Картографический	-----
7	89366.76	151160.98	Картографический	-----
8	88642.77	150905.34	Картографический	-----
9	87937.47	150838.85	Картографический	-----
10	87717.19	150746.78	Картографический	-----
11	87525.49	150703.41	Картографический	-----
12	87424.75	150644.70	Картографический	-----
13	87118.63	150599.78	Картографический	-----

14	86719.99	150536.29	Картографический	-----
15	86636.60	150509.71	Картографический	-----
16	86505.94	150395.07	Картографический	-----
17	85156.04	149341.05	Картографический	-----
18	84997.03	149226.97	Картографический	-----
19	84901.96	149187.05	Картографический	-----
20	84690.02	149122.00	Картографический	-----
21	84543.02	149082.97	Картографический	-----
22	84422.04	149057.95	Картографический	-----
23	84270.04	149049.95	Картографический	-----
24	84048.98	149077.97	Картографический	-----
25	83681.04	149187.05	Картографический	-----
26	83421.95	149155.03	Картографический	-----
27	83145.97	149126.00	Картографический	-----
28	82582.99	149051.95	Картографический	-----
29	81882.02	148702.02	Картографический	-----
30	81634.05	148511.99	Картографический	-----
31	81556.99	148189.96	Картографический	-----
32	81679.21	148163.28	Картографический	-----
33	81682.75	148099.45	Картографический	-----
34	81686.98	147987.48	Картографический	-----
35	81699.88	147873.06	Картографический	-----
36	81732.23	147795.25	Картографический	-----
37	81778.42	147743.37	Картографический	-----
38	81787.00	147734.00	Картографический	-----
39	81789.00	147703.00	Картографический	-----
40	81789.01	147684.00	Картографический	-----
41	81788.00	147669.00	Картографический	-----
42	81785.00	147648.00	Картографический	-----
43	81779.00	147618.00	Картографический	-----
44	81775.04	147582.01	Картографический	-----
45	81769.00	147552.00	Картографический	-----
46	81773.00	147530.00	Картографический	-----
47	81775.00	147480.00	Картографический	-----
48	81778.00	147459.00	Картографический	-----
49	81774.00	147413.00	Картографический	-----
50	81773.00	147364.00	Картографический	-----
51	81769.00	147313.00	Картографический	-----
52	81762.04	147244.99	Картографический	-----
53	81752.00	147183.00	Картографический	-----
54	81736.00	147085.00	Картографический	-----
55	81721.98	147003.95	Картографический	-----
56	81705.00	146926.00	Картографический	-----

57	81695.00	146886.01	Картографический	-----
58	81677.00	146831.00	Картографический	-----
59	81659.00	146780.00	Картографический	-----
60	81649.04	146745.05	Картографический	-----
61	81627.00	146681.00	Картографический	-----
62	81608.00	146628.00	Картографический	-----
63	81595.02	146592.05	Картографический	-----
64	81581.04	146557.03	Картографический	-----
65	81582.00	146545.00	Картографический	-----
66	81579.00	146533.00	Картографический	-----
67	81568.00	146518.00	Картографический	-----
68	81538.00	146450.00	Картографический	-----
69	81495.03	146345.03	Картографический	-----
70	81839.98	146232.05	Картографический	-----
71	81813.96	146142.98	Картографический	-----
72	81805.96	146111.96	Картографический	-----
73	81799.95	146033.01	Картографический	-----
74	82271.98	146052.02	Картографический	-----
75	83004.97	146084.05	Картографический	-----
76	83937.01	146136.97	Картографический	-----
77	84236.01	146135.97	Картографический	-----
78	84634.98	146160.99	Картографический	-----
79	85539.88	146217.7	Картографический	-----
80	85643.96	146879.98	Картографический	-----
81	85868.02	146863.97	Картографический	-----
82	85943.96	146857.96	Картографический	-----
83	86130.00	146836.00	Картографический	-----
84	86205.05	146806.03	Картографический	-----
85	86277.99	146800.03	Картографический	-----
86	86299.01	146801.03	Картографический	-----
87	86303.01	147024.09	Картографический	-----
88	86313.02	147132.95	Картографический	-----
89	86312.02	147191.99	Картографический	-----
90	86369.06	147537.70	Картографический	-----
91	86315.02	147640.22	Картографический	-----
92	86329.25	147697.48	Картографический	-----
93	86298.23	147888.74	Картографический	-----
94	86308.91	148011.05	Картографический	-----
95	86309.68	148087.44	Картографический	-----
96	86330.03	148140.04	Картографический	-----
97	86373.95	148123.03	Картографический	-----
98	86389.97	148141.04	Картографический	-----
99	86410.98	148152.05	Картографический	-----

100	86425.99	148170.95	Картографический	-----
101	86435.00	148190.97	Картографический	-----
102	86436.00	148227.99	Картографический	-----
103	86437.00	148252.01	Картографический	-----
104	86440.00	148259.02	Картографический	-----
105	86453.01	148292.04	Картографический	-----
106	86466.02	148289.04	Картографический	-----
107	86475.03	148292.04	Картографический	-----
108	86477.03	148302.05	Картографический	-----
109	86468.03	148317.95	Картографический	-----
110	86472.03	148324.96	Картографический	-----
111	86486.04	148328.96	Картографический	-----
112	86492.04	148331.96	Картографический	-----
113	86492.04	148336.96	Картографический	-----
114	86490.04	148342.97	Картографический	-----
115	86486.04	148358.98	Картографический	-----
116	86491.04	148362.98	Картографический	-----
117	86499.05	148370.99	Картографический	-----
118	86506.05	148386.00	Картографический	-----
119	86552.98	148421.03	Картографический	-----
120	86564.99	148434.04	Картографический	-----
121	86570.99	148444.05	Картографический	-----
122	86593.01	148457.06	Картографический	-----
123	86600.01	148464.95	Картографический	-----
124	86602.02	148473.96	Картографический	-----
125	86602.02	148481.96	Картографический	-----
126	86613.02	148489.97	Картографический	-----
127	86618.03	148502.98	Картографический	-----
128	86639.04	148521.99	Картографический	-----
129	86718.55	148570.70	Картографический	-----
130	87614.22	149120.11	Картографический	-----
131	87591.87	149822.97	Картографический	-----
132	87590.98	149845.99	Картографический	-----
133	87609.66	149850.66	Картографический	-----
134	87672.71	149866.01	Картографический	-----
135	87731.20	149877.12	Картографический	-----
136	87790.35	149885.24	Картографический	-----
137	87845.40	149889.91	Картографический	-----
138	87900.10	149893.58	Картографический	-----
139	87965.26	149897.81	Картографический	-----
140	88000.85	149900.14	Картографический	-----
141	88024.86	149901.7	Картографический	-----
142	88089.91	149905.81	Картографический	-----

143	88155.74	149909.93	Картографический	-----
144	88215.68	149913.82	Картографический	-----
145	88279.50	149918.04	Картографический	-----
146	88339.10	149921.71	Картографический	-----
147	88403.93	149925.83	Картографический	-----
148	88458.97	149929.28	Картографический	-----
149	88518.79	149933.17	Картографический	-----
150	88583.84	149937.50	Картографический	-----
151	88648.78	149941.62	Картографический	-----
152	88713.61	149945.95	Картографический	-----
153	88773.65	149950.29	Картографический	-----
154	88833.25	149956.41	Картографический	-----
155	88892.85	149964.41	Картографический	-----
156	88946.78	149973.42	Картографический	-----
157	89005.83	149984.87	Картографический	-----
158	89064.20	149997.99	Картографический	-----
159	89127.36	150014.01	Картографический	-----
160	89187.52	150030.35	Картографический	-----
161	89250.45	150047.48	Картографический	-----
162	89305.94	150062.60	Картографический	-----
163	89363.76	150078.39	Картографический	-----
164	89416.58	150092.84	Картографический	-----
165	89479.40	150110.08	Картографический	-----
166	89537.12	150125.98	Картографический	-----
167	89599.72	150143.10	Картографический	-----
168	89662.43	150160.23	Картографический	-----
169	89725.37	150177.35	Картографический	-----
170	89787.97	150194.36	Картографический	-----
171	89845.90	150210.15	Картографический	-----
172	89899.17	150224.39	Картографический	-----
173	89952.32	150237.28	Картографический	-----
174	90011.25	150249.74	Картографический	-----
175	90070.52	150260.41	Картографический	-----
176	90194.05	150279.87	Картографический	-----
177	90260.22	150290.10	Картографический	-----
178	90322.48	150299.78	Картографический	-----
179	90381.42	150309.01	Картографический	-----
180	90445.58	150318.90	Картографический	-----
181	90500.06	150327.35	Картографический	-----
182	90564.22	150337.36	Картографический	-----
183	90628.60	150347.37	Картографический	-----
184	90691.10	150357.04	Картографический	-----
185	90752.36	150366.49	Картографический	-----

186	90816.19	150376.39	Картографический	-----
187	90880.57	150386.29	Картографический	-----
188	90944.29	150396.18	Картографический	-----
189	91009.00	150406.30	Картографический	-----
190	91068.16	150415.31	Картографический	-----
191	91132.76	150425.32	Картографический	-----
192	91196.92	150435.21	Картографический	-----
193	91255.19	150444.22	Картографический	-----
194	91315.34	150453.56	Картографический	-----
195	91379.84	150463.57	Картографический	-----
196	91453.56	150475.02	Картографический	-----
197	91508.27	150483.58	Картографический	-----
198	91567.53	150492.70	Картографический	-----
199	91631.58	150502.71	Картографический	-----
200	91649.63	150505.50	Картографический	-----
201	91700.88	150652.70	Картографический	-----
202	91767.02	150838.76	Картографический	-----
203	91835.47	150979.63	Картографический	-----
204	81678.58	148152.39	Картографический	-----

Левобережный участок (от точки 1 до точки 199):

Наименование (номер) характерной точки	Координаты характерных точек МСК (метры)		Метод определения координат	Значение погрешности определения координат в системе, установленной для ведения ГКН, (м)
	X	Y		
1	87717.19	150746.78	Картографический	-----
2	87688.17	150802.93	Картографический	-----
3	87632.79	150910.13	Картографический	-----
4	87627.79	150919.80	Картографический	-----
5	87622.67	150929.70	Картографический	-----
6	87583.75	150915.91	Картографический	-----
7	87549.17	150902.34	Картографический	-----
8	87531.38	150895.00	Картографический	-----
9	87522.04	150888.11	Картографический	-----
10	87547.95	151068.24	Картографический	-----
11	87554.51	151117.50	Картографический	-----
12	87550.62	151183.78	Картографический	-----
13	87539.39	151224.81	Картографический	-----

14	87505.03	151291.08	Картографический	-----
15	87496.47	151326.88	Картографический	-----
16	87455.21	151341.23	Картографический	-----
17	87295.20	151391.60	Картографический	-----
18	86984.97	151489.12	Картографический	-----
19	86913.47	151528.48	Картографический	-----
20	86214.83	152191.09	Картографический	-----
21	86115.20	152362.33	Картографический	-----
22	85854.79	152721.93	Картографический	-----
23	85591.03	153086.54	Картографический	-----
24	85571.91	153086.21	Картографический	-----
25	85531.76	153091.88	Картографический	-----
26	85470.50	153173.16	Картографический	-----
27	85421.57	153236.43	Картографический	-----
28	85330.84	153364.53	Картографический	-----
29	85300.48	153408.23	Картографический	-----
30	85278.68	153437.58	Картографический	-----
31	85265.90	153453.04	Картографический	-----
32	85255.56	153465.72	Картографический	-----
33	85210.86	153513.42	Картографический	-----
34	85189.84	153533.21	Картографический	-----
35	85157.04	153560.90	Картографический	-----
36	85115.34	153593.26	Картографический	-----
37	85079.53	153617.39	Картографический	-----
38	85051.74	153633.95	Картографический	-----
39	85011.26	153655.53	Картографический	-----
40	84948.10	153688.55	Картографический	-----
41	84830.57	153745.71	Картографический	-----
42	84808.89	153755.71	Картографический	-----
43	84755.29	153781.96	Картографический	-----
44	84598.51	153858.90	Картографический	-----
45	84572.60	153829.77	Картографический	-----
46	84369.22	153598.59	Картографический	-----
47	84338.31	153549.34	Картографический	-----
48	84190.20	153167.05	Картографический	-----
49	84134.27	153169.16	Картографический	-----
50	84087.45	153174.83	Картографический	-----
51	84051.76	153190.51	Картографический	-----
52	84027.52	153201.30	Картографический	-----
53	83958.58	153234.21	Картографический	-----
54	83899.98	153263.45	Картографический	-----
55	83842.16	153292.36	Картографический	-----
56	83766.10	153324.94	Картографический	-----

57	83687.26	153369.87	Картографический	-----
58	83687.04	153369.76	Картографический	-----
59	83669.70	153339.96	Картографический	-----
60	83580.85	153214.19	Картографический	-----
61	83416.50	152980.57	Картографический	-----
62	83311.43	152980.02	Картографический	-----
63	83062.24	152970.68	Картографический	-----
64	82857.19	152964.56	Картографический	-----
65	82844.07	152962.78	Картографический	-----
66	82839.29	153039.84	Картографический	-----
67	82835.18	153109.89	Картографический	-----
68	82833.73	153143.92	Картографический	-----
69	82833.06	153169.94	Картографический	-----
70	82779.02	153167.71	Картографический	-----
71	82694.96	153164.93	Картографический	-----
72	82607.90	153159.15	Картографический	-----
73	82523.83	153158.37	Картографический	-----
74	82501.82	153156.71	Картографический	-----
75	82375.72	153151.48	Картографический	-----
76	82327.68	153142.14	Картографический	-----
77	82324.68	153142.25	Картографический	-----
78	82234.06	153212.53	Картографический	-----
79	82221.16	153220.75	Картографический	-----
80	82202.03	153233.10	Картографический	-----
81	82152.33	153179.61	Картографический	-----
82	82133.76	153163.71	Картографический	-----
83	82106.18	153119.12	Картографический	-----
84	81949.84	153020.38	Картографический	-----
85	81852.1	152885.95	Картографический	-----
86	81832.98	152796.21	Картографический	-----
87	81793.39	152593.39	Картографический	-----
88	81535.09	152321.30	Картографический	-----
89	81234.3	152164.74	Картографический	-----
90	81210.29	152095.68	Картографический	-----
91	81143.79	151906.10	Картографический	-----
92	81116.44	151835.82	Картографический	-----
93	81054.73	151677.15	Картографический	-----
94	80924.74	151545.38	Картографический	-----
95	80741.27	151360.58	Картографический	-----
96	80767.18	151320.21	Картографический	-----
97	80720.70	151273.84	Картографический	-----
98	80763.28	151112.28	Картографический	-----
99	80900.50	151114.50	Картографический	-----

100	80901.28	150868.65	Картографический	-----
101	80825.89	150873.43	Картографический	-----
102	80811.88	150874.65	Картографический	-----
103	80778.18	150891.11	Картографический	-----
104	80775.18	150891.11	Картографический	-----
105	80768.18	150892.22	Картографический	-----
106	80762.17	150895.34	Картографический	-----
107	80758.17	150894.34	Картографический	-----
108	80756.17	150895.45	Картографический	-----
109	80623.62	150715.31	Картографический	-----
110	80608.72	150654.49	Картографический	-----
111	80698.57	150645.15	Картографический	-----
112	80680.89	150107.41	Картографический	-----
113	80659.43	150078.72	Картографический	-----
114	80746.05	150050.37	Картографический	-----
115	80777.18	150053.92	Картографический	-----
116	80801.42	150071.60	Картографический	-----
117	80827.11	150123.31	Картографический	-----
118	80859.69	150163.79	Картографический	-----
119	80910.95	150182.13	Картографический	-----
120	80931.52	150220.83	Картографический	-----
121	80941.64	150229.61	Картографический	-----
122	81011.47	150143.66	Картографический	-----
123	81101.54	149868.34	Картографический	-----
124	81133.23	149774.83	Картографический	-----
125	81218.63	149524.64	Картографический	-----
126	80964.77	149398.21	Картографический	-----
127	80827.67	149324.15	Картографический	-----
128	80784.19	149291.79	Картографический	-----
129	80707.91	149266.89	Картографический	-----
130	80629.74	149255.99	Картографический	-----
131	80621.73	149258.10	Картографический	-----
132	80612.61	149253.21	Картографический	-----
133	80609.61	149253.32	Картографический	-----
134	80601.83	149253.77	Картографический	-----
135	80363.09	149143.79	Картографический	-----
136	80192.74	149056.51	Картографический	-----
137	80206.09	149026.60	Картографический	-----
138	80238.55	149006.36	Картографический	-----
139	80280.92	149007.69	Картографический	-----
140	80329.18	149012.03	Картографический	-----
141	80342.08	148991.90	Картографический	-----
142	80352.20	148967.33	Картографический	-----

143	80356.42	148942.75	Картографический	-----
144	80374.10	148927.52	Картографический	-----
145	80385.44	148917.62	Картографический	-----
146	80412.57	148892.05	Картографический	-----
147	80415.69	148885.93	Картографический	-----
148	80417.69	148878.59	Картографический	-----
149	80419.02	148867.48	Картографический	-----
150	80421.69	148844.24	Картографический	-----
151	80384.55	148796.20	Картографический	-----
152	80347.30	148766.96	Картографический	-----
153	80329.73	148718.92	Картографический	-----
154	80341.41	148689.12	Картографический	-----
155	80364.32	148692.90	Картографический	-----
156	80408.13	148724.37	Картографический	-----
157	80475.96	148766.07	Картографический	-----
158	80515.76	148765.06	Картографический	-----
159	80535.56	148751.17	Картографический	-----
160	80566.13	148709.02	Картографический	-----
161	80603.05	148659.32	Картографический	-----
162	80636.85	148634.19	Картографический	-----
163	80700.46	148599.50	Картографический	-----
164	80704.46	148598.16	Картографический	-----
165	80790.53	148568.03	Картографический	-----
166	80822.88	148503.31	Картографический	-----
167	80828.33	148498.75	Картографический	-----
168	80852.68	148471.96	Картографический	-----
169	80890.82	148459.61	Картографический	-----
170	80921.74	148458.17	Картографический	-----
171	80992.46	148457.28	Картографический	-----
172	81043.94	148427.14	Картографический	-----
173	81076.74	148375.77	Картографический	-----
174	81120.66	148336.52	Картографический	-----
175	81170.59	148336.63	Картографический	-----
176	81205.28	148331.85	Картографический	-----
177	81220.96	148327.74	Картографический	-----
178	81452.02	148191.97	Картографический	-----
179	81556.99	148189.96	Картографический	-----
180	81634.05	148511.99	Картографический	-----
181	81882.02	148702.02	Картографический	-----
182	82582.99	149051.95	Картографический	-----
183	83145.97	149126.00	Картографический	-----
184	83421.95	149155.03	Картографический	-----
185	83681.04	149187.05	Картографический	-----

186	84048.98	149077.97	Картографический	-----
187	84270.04	149049.95	Картографический	-----
188	84422.04	149057.95	Картографический	-----
189	84543.02	149082.97	Картографический	-----
190	84690.02	149122.00	Картографический	-----
191	84901.96	149187.05	Картографический	-----
192	84997.03	149226.97	Картографический	-----
193	85156.04	149341.05	Картографический	-----
194	86506.05	150394.96	Картографический	-----
195	86636.60	150509.71	Картографический	-----
196	86719.99	150536.29	Картографический	-----
197	87118.74	150599.78	Картографический	-----
198	87424.75	150644.70	Картографический	-----
199	87525.49	150703.41	Картографический	-----

**1.3. Карта (схема) грани территории объекта культурного наследия
регионального значения - достопримечательного места «Военно-мемориальная
зона «Плацидарм советских войск в битве за снятие блокады Ленинграда
«Невский пятачок» - «Невская Дубровка», 1941 - 1943 г.»**

Правобережный участок (от точки 1 до точки 204):

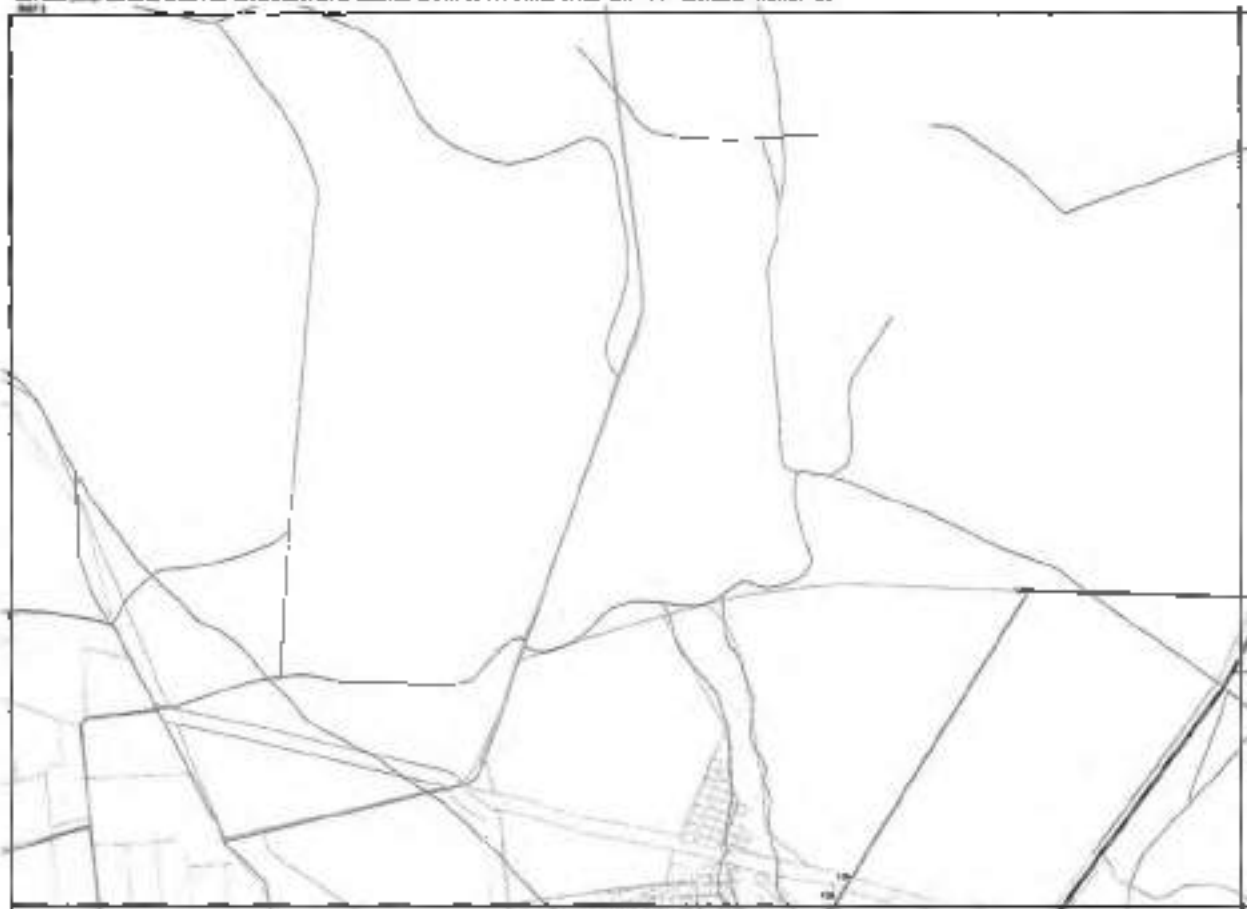
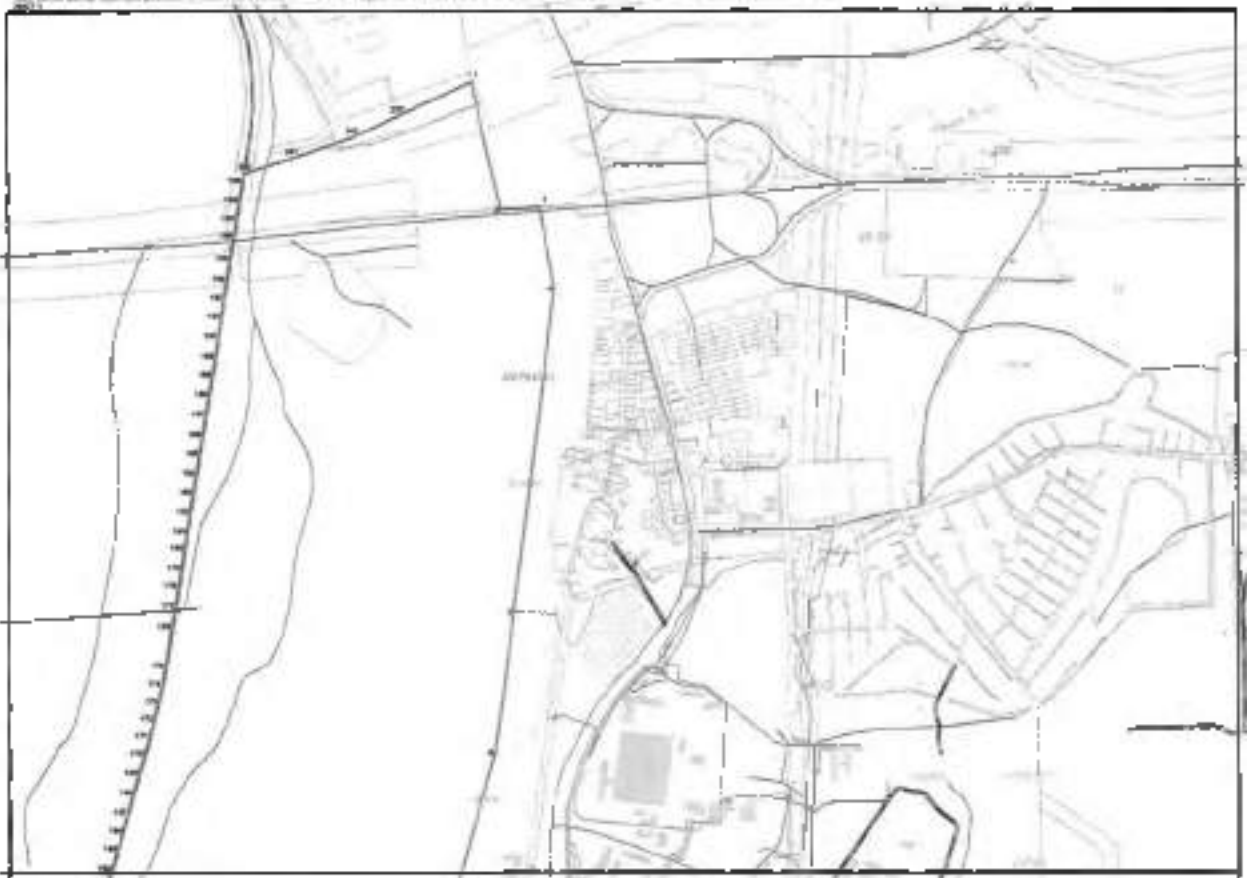


СВЕТЛА ПЕРЕКОНКА АНЦИОН

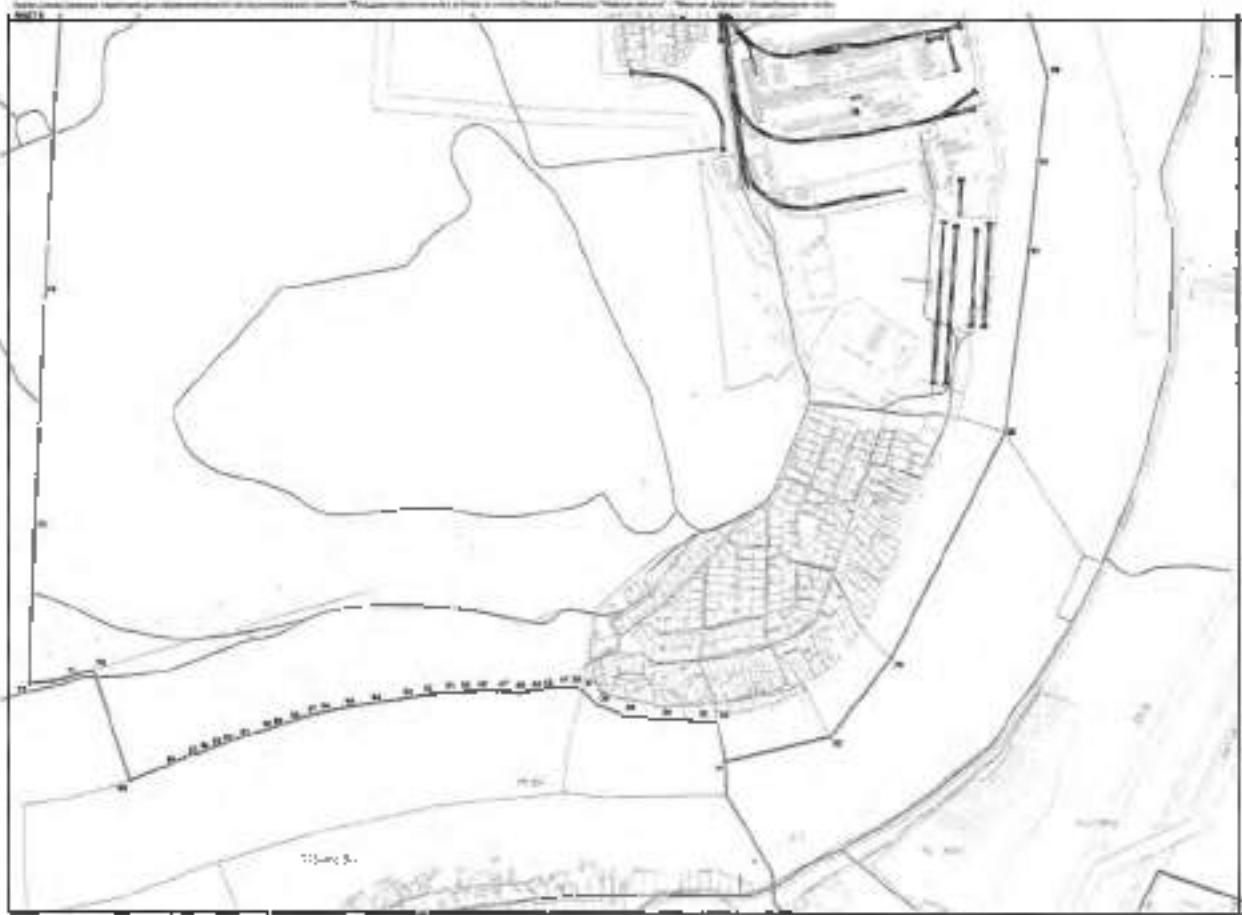


СВЕТЛА ПЕРЕКОНКА АНЦИОН

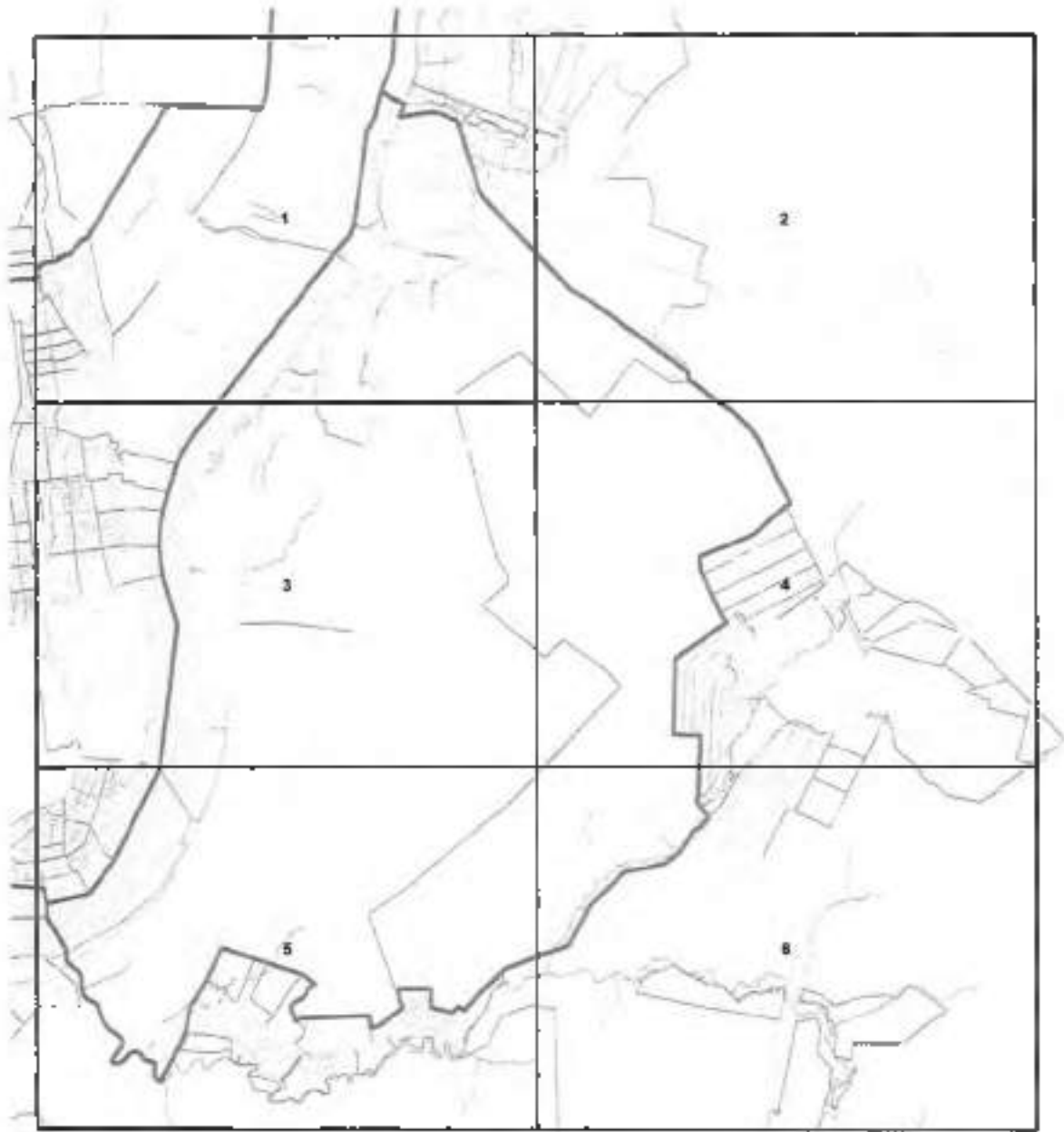
- Стена (зидина) - ѕидина (зидина)
- ѕидина (зидина) - ѕидина
- ѕидина (зидина) - ѕидина
- ѕидина (зидина) - ѕидина
- ѕидина (зидина) - ѕидина
- ѕидина (зидина) - ѕидина
- ѕидина (зидина) - ѕидина







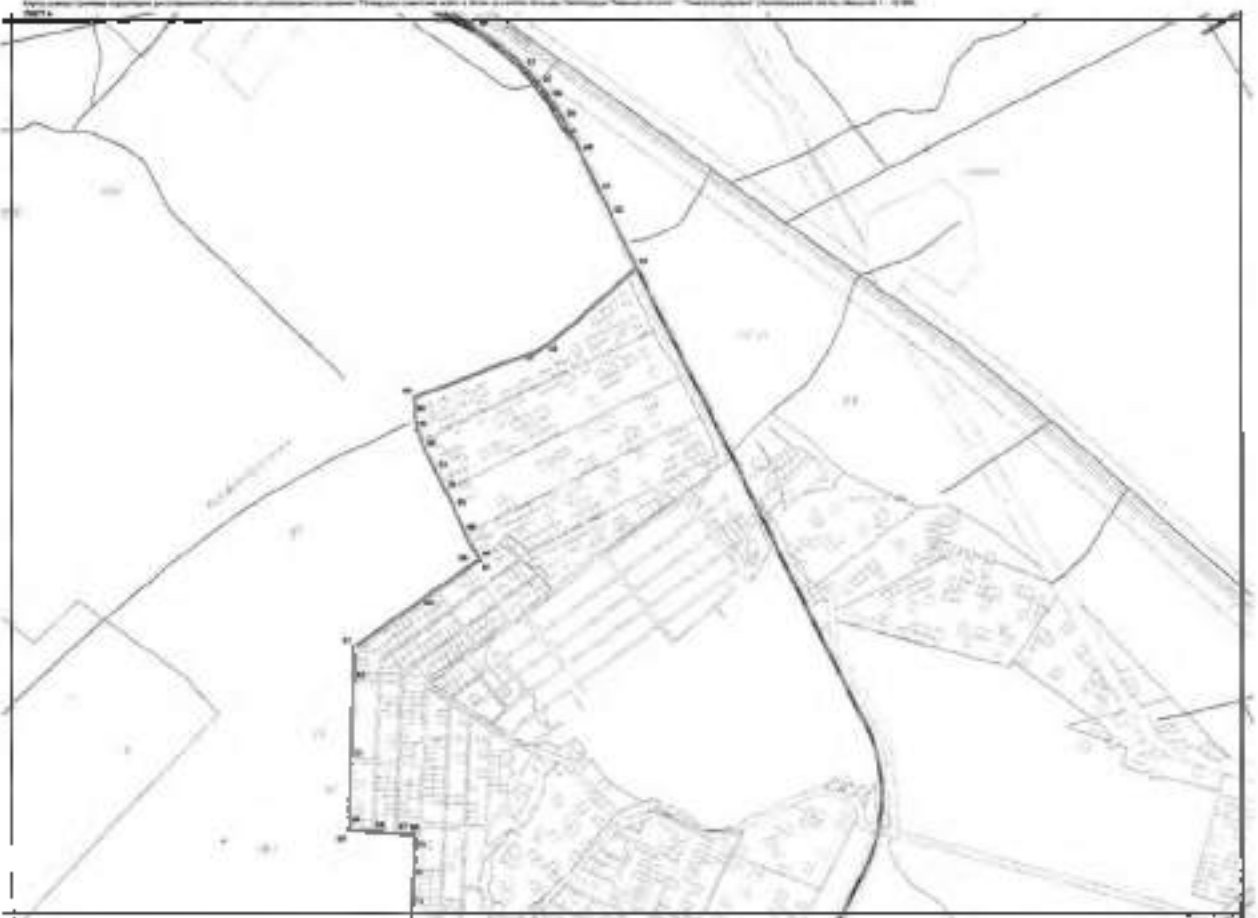
სტრუქტურული რუკა

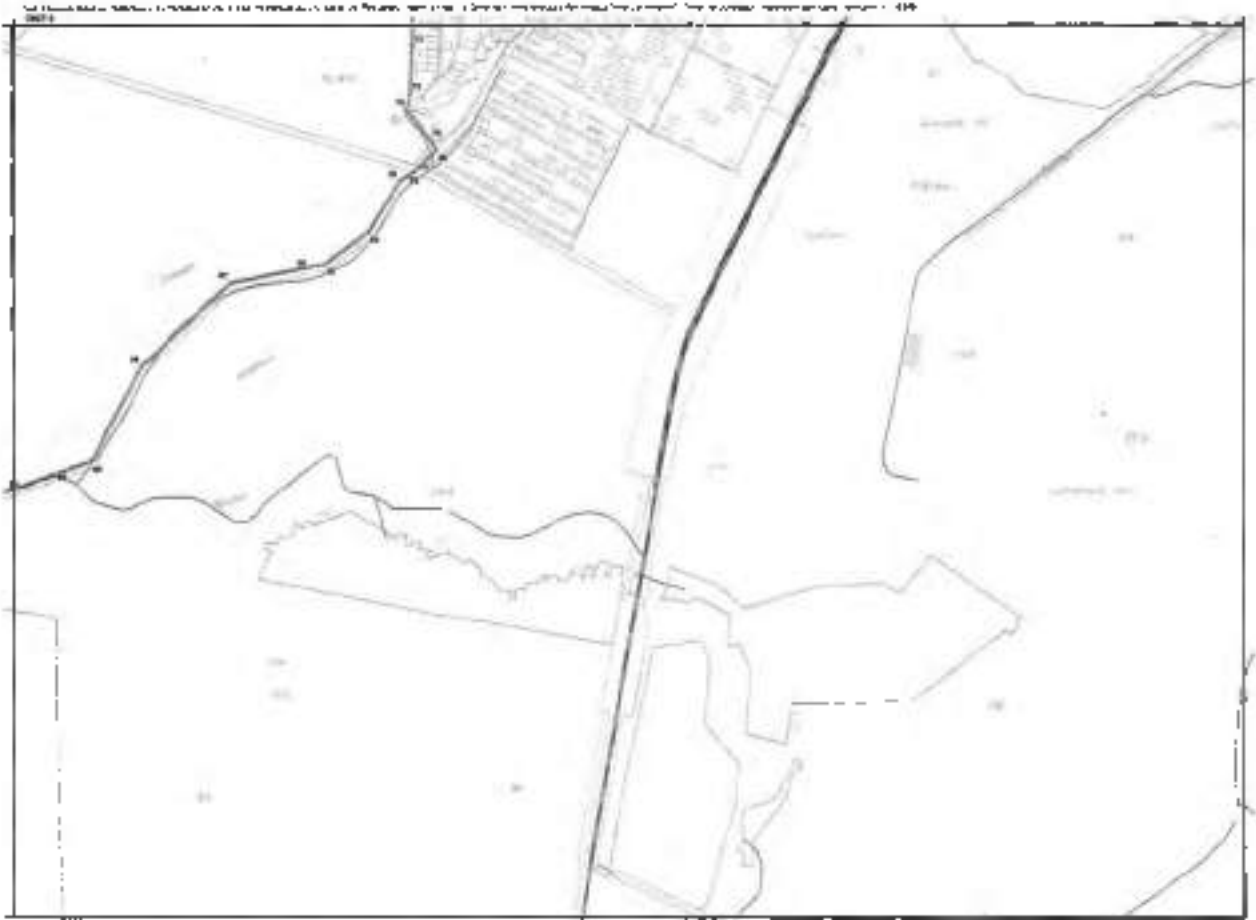
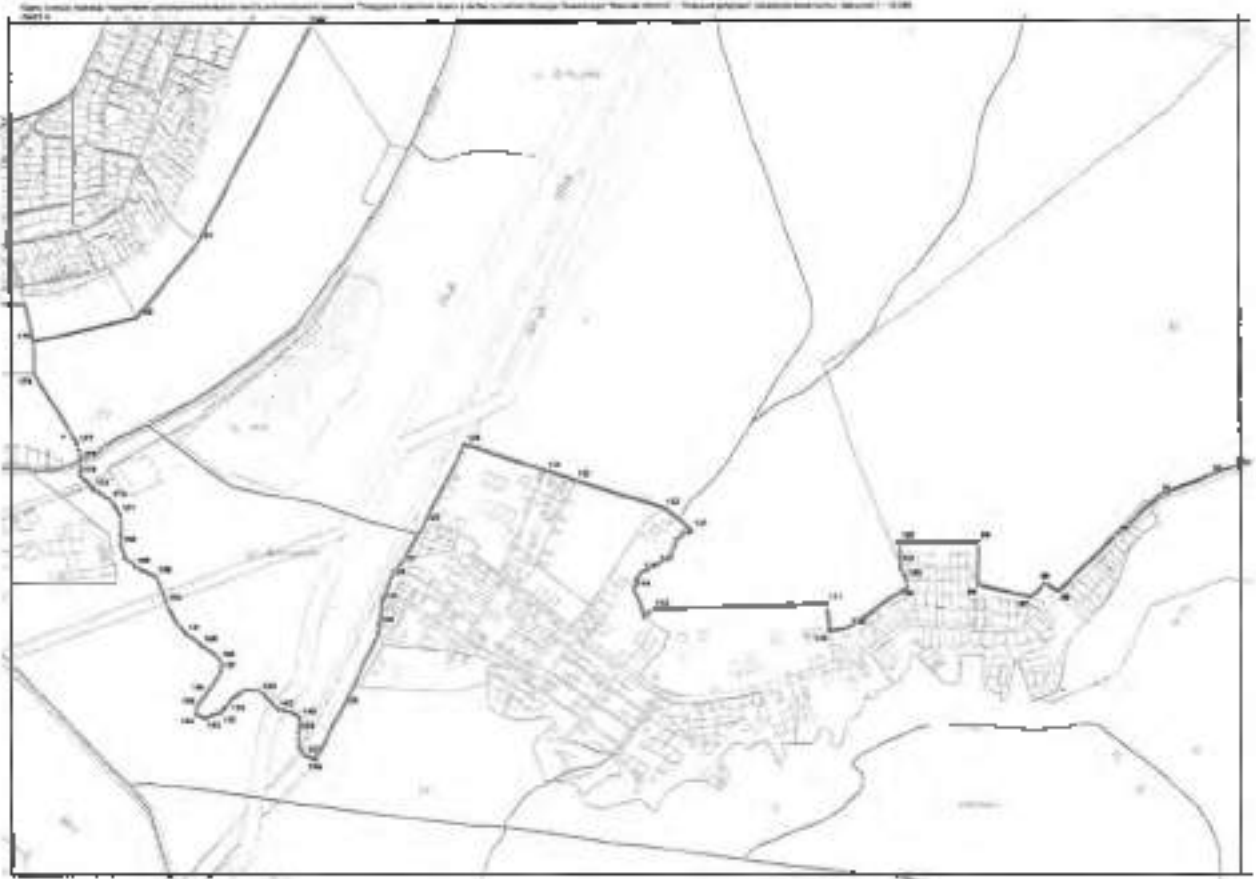


სტრუქტურული რუკა

- 1 მუნიციპალიტეტის საზღვარი
- 2 სასაზღვრო ხაზი
- 3 სასაზღვრო ხაზი
- 4 სასაზღვრო ხაზი
- 5 სასაზღვრო ხაზი
- 6 სასაზღვრო ხაზი







Приложение 2
к приказу комитета по культуре
Ленинградской области
от «__» _____ 2018 г. № _____

Требования к осуществлению деятельности и требования к градостроительным регламентам в границах территории объекта культурного наследия регионального значения – достопримечательного места «Плацдарм советских войск в битве за снятие блокады Ленинграда «Невский пятачок» - «Невская Дубровка», 1941-1943 г.»

Общие требования к осуществлению деятельности и градостроительным регламентам в границах территории достопримечательного места учитывают:

- ведение хозяйственной деятельности, обеспечивающее сохранность объекта культурного наследия регионального значения достопримечательного места в соответствии с режимами использования земель, установленными для каждой регламентной зоны;
- благоустройство территории, направленное на сохранение, использование и популяризацию объекта культурного наследия и его историко-градостроительной и природной среды;
- обеспечение пожарной безопасности охраняемого природного ландшафта и его защиты от динамических воздействий;
- сохранение гидрологических и экологических условий, необходимых для обеспечения сохранности и восстановления (регенерации) охраняемого природного ландшафта;
- запрет на размещение полигонов ТБО, строительных и промышленных отходов;
- запрет на добычу полезных ископаемых.

2.1. Требования к осуществлению деятельности и градостроительным регламентам для территорий, не предназначенных под застройку, в границах достопримечательного места.

Правобережный участок (Всеволожский район).

2.1.1. Специальные требования в границах участка с режимом использования земель – К 1 (участок К 1.1) – зона консервации меморативного историко-культурного ландшафта представляет собой территорию, сложившуюся в границах панорамного визуального восприятия исторического ядра достопримечательного места. Ядром правобережной части достопримечательного

места является прибрежная территория поселка городского типа Дубровка, представляющая собой ценный природный ландшафт, состоящий из узкой береговой линии рубежа обороны Ленинграда с крутыми склонами, сохранившимися фрагментами оборонительных сооружений, воинскими захоронениями и мемориальными памятниками.

Допускается:

- обеспечение физической и объемно-пространственной сохранности территорий как наиболее значимых, с точки зрения полноты понимания образа исторического пространства, где происходили события по подготовке и реализации военной операции «Искра» - прорыва блокады Ленинграда;
- сохранение и восстановление элементов исторического и природного ландшафта, особенностей рельефа, лесных территорий и открытых участков, склонов оврагов и долины рек и ручьев;
- сохранение и восстановление основных путей обзора характерных панорам объекта культурного наследия;
- сооружение, обустройство и сохранение мемориальных объектов предназначенных для популяризации исторических событий происходивших на территории достопримечательного места в годы ВОВ (в том числе строительство исторического музея);
- использование территории в рекреационных целях;
- реконструкция фортификационных сооружений (оборонительных укреплений) с элементами музеефикации на основе научно-проектной документации;
- строительство и реконструкция линейных объектов, в том числе автомобильных дорог, при наличии соответствующих проектов, согласованных в установленном порядке и при условии сохранения меморативной роли территории достопримечательного места;
- размещение объектов инженерной инфраструктуры, необходимых для обеспечения функционирования всей территории достопримечательного места;
- устройство тротуаров, велосипедных и пешеходных дорожек, благоустроенных туристических маршрутов с возможностью обеспечения доступной связи обоих берегов достопримечательного места;
- сооружение малых архитектурных форм, фотостендов, информационных площадок на пути туристического маршрута;
- параметры некапитальных строений, сооружений, размещаемых в зоне, не должны превышать следующих значений:
 - площадь – 10 кв. м;
 - высота – 3 м.

- параметры формата рекламного (информационного) поля отдельно стоящих рекламных и информационных конструкций, за исключением рекламных и информационных тумб, не должны превышать следующих значений:

ширина – 2 м;

высота – 2,5 м.

Не допускается:

- отвод земельных участков для капитального строительства зданий и сооружений, не соответствующих историко-культурному назначению территории;
- осуществление мелиоративных, лесоустроительных, хозяйственных и иных работ без соответствующих проектов, согласованных в установленном порядке, при условии сохранения меморативной роли территории достопримечательного места;
- самовольная посадка и вырубка деревьев, распашка склонов оврагов и речных долин;
- загрязнение почв, грунтовых и подземных вод, поверхностных стоков;
- устройство сплошных ограждений, нарушающих исторический характер ландшафта, основные видовые связи, трассы панорамного обзора территории достопримечательного места;
- проектирование объектов инфраструктуры музея-заповедника при отсутствии 2-х и более вариантов архитектурно-планировочных решений, выбранных на конкурсной основе;
- поисковые и археологические исследования без специального разрешения (открытого листа);
- осуществление хозяйственной деятельности, опасной или вредной для мемориализации культурного ландшафта, разрушающей его жизнеспособность в целом и устойчивость его отдельных компонентов в сложившейся экологической и исторической пространственной среде достопримечательного места.

2.1.2. Специальные требования в границах участка с режимом использования земель – ОЛ 1 (участки ОЛ 1.1 и ОЛ 1.2) – зона незастроенных территорий меморативного историко-культурного ландшафта на землях лесного, водного фондов и землях запаса, сохранившие физические и меморативные свидетельства исторических событий, связанных с освобождением Ленинграда от блокады.

Допускается:

- проведение необходимых мероприятий, направленных на сохранение и воссоздание элементов историко-культурного ландшафта, особенностей рельефа, гидрографии, выявление исторических трасс дорог, расчистка русел рек и ручьев, защита сельскохозяйственных угодий, луговых и береговых территорий от оползней, размыва и заболачивания, укрепление склонов оврагов, с применением натуральных материалов и технологий;
- мероприятия по сохранению и восстановлению (регенерации) природной среды и благоустройству: установка мемориальных знаков и монументов, информационных и рекламных конструкций, размещение временных строений и сооружений, устройство смотровых площадок и мостиков через ручьи и реки, установка малых архитектурных форм, устройство сети велосипедных и пешеходных дорожек;
- реконструкция инженерных сетей, на основании проектов, согласованных в установленном порядке, при условии сохранения меморативной роли территории достопримечательного места;
- размещение объектов инженерной инфраструктуры, необходимых для обеспечения функционирования всей территории достопримечательного места;
- использование территории в рекреационных целях (для спорта и отдыха);
- организация и проведение поисковой работы общественно-государственными объединениями, уполномоченными на проведение такой работы;
- параметры некапитальных строений, сооружений, размещаемых в зоне, не должны превышать следующих значений:
 - площадь – 10 кв. м;
 - высота – 3 м.(Ограничения, установленные настоящим пунктом, не распространяются на случаи установки временных строений и сооружений на срок проведения публичных мероприятий);
- параметры формата рекламного (информационного) поля отдельно стоящих рекламных и информационных конструкций, за исключением рекламных и информационных тумб, не должны превышать следующих значений:
 - ширина – 2 м;
 - высота – 2,5 м.

Не допускается:

- отвод земельных участков под капитальное строительство;
- деятельность, разрушающая целостность сложившегося историко-культурного ландшафтного комплекса;

- осуществление мелиоративных, лесоустроительных, хозяйственных и иных работ без соответствующих проектов, согласованных в установленном порядке, при условии сохранения меморативной роли территории Достопримечательного места;
- самовольная посадка и вырубка деревьев, распашка склонов оврагов и речных долин;
- загрязнение почв, грунтовых и подземных вод, поверхностных стоков;
- археологические исследования без специального разрешения (открытого листа);
- осуществление хозяйственной деятельности, опасной или вредной для мемориализации культурного ландшафта, разрушающей его жизнеспособность в целом и устойчивость его отдельных компонентов в сложившейся экологической и исторической пространственной среде достопримечательного места.

2.1.3. Специальные требования в границах участка с режимом использования земель – ВЛ 1 (участок ВЛ 1.1) – зона акватории реки Невы и ее естественных берегов в границе достопримечательного места.

Допускается:

- восстановление и сохранение русла реки Невы и естественной береговой линии, составляющих предмет охраны достопримечательного места;
- проведение подводных поисковых и археологических исследований акватории;
- устройство причалов для туристических маломерных судов для связи между берегами достопримечательного места.

Не допускается:

- загрязнение акватории и устройство диких пляжей на берегах.

Левобережный участок (Кировский район).

2.1.4. Специальные требования в границах участка с режимом использования земель – К 1 (участок К 1.2) – зона консервации меморативного историко-культурного ландшафта представляет собой территорию, сложившуюся в границах панорамного визуального восприятия исторического ядра достопримечательного места. Ядром левобережной части достопримечательного места является территория объекта культурного наследия федерального значения «Ансамбль «Зеленый пояс Славы Ленинграда»: памятник «Невский пятачок» (объект всемирного наследия ЮНЕСКО - 540 036).

Допускается:

- капитальное строительство историко-культурного объекта «Военно-исторический комплекс «Плацдарм», предназначенного для проведения под открытым небом военно-исторических реконструкций и иных военно-патристических и историко-культурных мероприятий на территории бывшего зольника с соблюдением следующих объемно-пространственных габаритов:
 - а) - площадь застройки не более 1,8 га;
 - б) - ширина главного фасада не более 200 м;
 - в) - высота зрительских трибун не более 15 м.
- обеспечение физической и объемно-пространственной сохранности территорий как наиболее значимых, с точки зрения полноты понимания образа исторического пространства, где происходили события по подготовке и реализации военной операции «Искра» - прорыва блокады Ленинграда;
- сохранение и восстановление элементов исторического и природного ландшафта, особенностей рельефа, лесных территорий и открытых участков, склонов оврагов и долин рек и ручьев;
- сооружение, обустройство и сохранение мемориальных объектов предназначенных для популяризации исторических событий происходивших на территории достопримечательного места в годы ВОВ;
- сохранение и восстановление основных путей обзора характерных панорам объекта культурного наследия;
- использование территории в рекреационных целях;
- реконструкция фортификационных сооружений (оборонительных укреплений) с элементами музеефикации на основе научно-проектной документации;
- строительство и реконструкция линейных объектов, в том числе автомобильных дорог, при наличии соответствующих проектов, согласованных в установленном порядке и при условии сохранения меморативной роли территории достопримечательного места;
- реконструкция проезжей части дорог и тротуаров, строительство велосипедных и пешеходных дорожек, устройство благоустроенных туристических маршрутов;
- сооружение малых архитектурных форм, фотостендов, информационных площадок на пути туристического маршрута;
- параметры некапитальных строений, сооружений, размещаемых в зоне, не должны превышать следующих значений:
 - площадь – 10 кв. м;
 - высота – 3 м.

- параметры формата рекламного (информационного) поля отдельно стоящих рекламных и информационных конструкций, за исключением рекламных и информационных тумб, не должны превышать следующих значений:

ширина – 2 м;

высота – 2,5 м.

Не допускается:

- отвод земельных участков для капитального строительства зданий и сооружений, не соответствующих историко-культурному назначению территории;
- осуществление мелиоративных, лесоустроительных, хозяйственных и иных работ без соответствующих проектов, согласованных в установленном порядке, при условии сохранения меморативной роли территории достопримечательного места;
- самовольная посадка и вырубка деревьев, распадка склонов оврагов и речных долин;
- загрязнение почв, грунтовых и подземных вод, поверхностных стоков;
- устройство сплошных ограждений, нарушающих исторический характер ландшафта, основные видовые связи, трассы панорамного обзора территории достопримечательного места;
- поисковые и археологические исследования без специального разрешения (открытого листа);
- осуществление хозяйственной деятельности, опасной или вредной для мемориализации культурного ландшафта, разрушающей его жизнеспособность в целом и устойчивость его отдельных компонентов в сложившейся экологической и исторической пространственной среде достопримечательного места.

2.1.5. Специальные требования в границах участка с режимом использования земель – ОЛ I (участок ОЛ 1.3) – зона незастроенных территорий меморативного историко-культурного ландшафта на землях лесного, водного фондов и землях запаса, сохранившие физические и меморативные свидетельства исторических событий, связанных с освобождением Ленинграда от блокады.

Допускается:

- проведение необходимых мероприятий, направленных на сохранение и воссоздание элементов историко культурного ландшафта, особенностей рельефа, гидрографии, выявление исторических трасс дорог, расчистка русел рек и ручьев, луговых и береговых территорий от оползней, размыва и

заболачивания, укрепление склонов оврагов, с применением естественных материалов и технологий;

- мероприятия по сохранению и восстановлению (регенерации) природной среды и благоустройству: установка мемориальных знаков и монументов, информационных и рекламных конструкций, размещение временных строений и сооружений, устройство смотровых площадок и мостиков через ручьи и реки, установка малых архитектурных форм, устройство сети велосипедных и пешеходных дорожек;
- реконструкция инженерных сетей, на основании проектов, согласованных в установленном порядке, при условии сохранения меморативной роли территории достопримечательного места;
- размещение объектов инженерной инфраструктуры, необходимых для обеспечения функционирования всей территории достопримечательного места;
- использование территории в рекреационных целях;
- организация и проведение поисковой работы общественно-государственными объединениями, уполномоченными на проведение такой работы;
- параметры некапитальных строений, сооружений, размещаемых в зоне, не должны превышать следующих значений:

площадь – 10 кв. м;

высота – 3 м.

(Ограничения, установленные настоящим пунктом, не распространяются на случай установки временных строений и сооружений на срок проведения публичных мероприятий);

- параметры формата рекламного (информационного) поля отдельно стоящих рекламных и информационных конструкций, за исключением рекламных и информационных тумб, не должны превышать следующих значений:

ширина – 2 м;

высота – 2,5 м.

Не допускается:

- деятельность, разрушающая целостность сложившегося историко-культурного ландшафтного комплекса;
- осуществление мелиоративных, лесоустроительных, хозяйственных и иных работ без соответствующих проектов, согласованных в установленном порядке, при условии сохранения меморативной роли территории достопримечательного места;
- самовольная посадка и вырубка деревьев, распашка склонов оврагов и речных долин;
- загрязнение почв, грунтовых и подземных вод, поверхностных стоков;

- археологические исследования без специального разрешения (открытого листа);
- осуществление хозяйственной деятельности, опасной или вредной для мемориализации культурного ландшафта, разрушающей его жизнеспособность в целом и устойчивость его отдельных компонентов в сложившейся экологической и исторической пространственной среде достопримечательного места.

2.1.6. Специальные требования в границах участка с режимом использования земель – ВЛ 1 (участок ВЛ 1.2) – зона акватории реки Невы и ее естественных берегов в границе достопримечательного места.

Допускается:

- восстановление и сохранение русла реки Невы и естественной береговой линии, составляющих предмет охраны достопримечательного места;
- проведение подводных поисковых и археологических исследований акватории;
- устройство причалов для туристических маломерных судов для связи между берегами достопримечательного места.

Не допускается:

- загрязнение акватории и устройство диких пляжей на берегах.

Примечание:

Для незастроенных территорий градостроительный регламент не устанавливается.

2.2. Требования к осуществлению деятельности и градостроительным регламентам для населенных пунктов и территорий, предназначенных под застройку, в границах территории достопримечательного места.

Правобережный участок (Всеволожский район).

2.2.1. Специальные требования в границах участка с режимом использования земель – Р 1 (участки Р 1.1, Р 1.2) – земли населенных пунктов поселка городского типа Дубровка и поселка Пески.

Допускается:

- строительство и капитальный ремонт объектов с сохранением параметров сложившегося комплекса застройки с применением нейтральных цветовых тонов в отделке фасадов и коричневых, зеленых цветовых тонов для кровель;

- соблюдение следующих высотных ограничений при строительстве капитальных объектов:
 - а) при возведении зданий и сооружений на территории поселка городского типа Дубровка:
 - не выше 18 м от красной отм. земли;
 - б) при возведении зданий и сооружений на территории земельного участка с кадастровым номером 47:07:0804001:14 на участке застройки на расстоянии до 150 м от береговой линии Певы
 - не выше 12 м от красной отм. земли до конька кровли;
 - развитие системы озеленения и благоустройства рекреационных территорий.
- Не допускается:**
- деятельность, разрушающая целостность восприятия территории сложившегося историко-культурного меморативного ландшафта.

2.2.2. Специальные требования в границах участка с режимом использования земель – Р 2 (участок Р 2.1) – производственные зоны, зоны инженерных и транспортных инфраструктур.

Допускается:

- строительство, реконструкция и капитальный ремонт объектов с сохранением параметров сложившегося комплекса застройки в соответствии с утвержденными правилами землепользования и застройки.

Не допускается:

- изменение разрешенного вида использования земель;
- увеличение высотных и плановых габаритов застройки, предусмотренных правилами землепользования и застройки;
- размещение объектов, оказывающих негативное воздействие на окружающую среду I и II категории в соответствии с Федеральным законом от 10.01.2002 № 7-ФЗ «Об охране окружающей среды»;
- при перепрофилировании промышленных объектов, увеличение негативного воздействия на окружающую среду до I и II категории в соответствии с Федеральным законом от 10.01.2002 № 7-ФЗ «Об охране окружающей среды».

Левобережный участок (Кировский район).

2.2.3. Специальные требования в границах участка с режимом использования земель – Р 1 (участок Р 1.3) – земли населенного пункта Кировское городское поселение.

Допускается:

- строительство и капитальный ремонт объектов с сохранением параметров сложившегося комплекса застройки, в соответствии с утвержденными правилами землепользования и застройки, без увеличения существующих высотных и плановых габаритов, применение не ярких цветовых тонов в отделке фасадов и коричневых и зеленых цветовых тонов для кровель;
- развитие системы озеленения и благоустройства рекреационных территорий.

Не допускается:

- изменение разрешенного вида использования земель;
- выделение земельных участков для капитального строительства зданий и сооружений;
- увеличение высотных и плановых габаритов застройки, предусмотренных правилами землепользования и застройки;
- деятельность, разрушающая целостность восприятия сложившегося историко-культурного меморативного ландшафта.

2.2.4. Специальные требования в границах участка с режимом использования земель – Р 2 (участок Р 2.2) – производственные зоны, зоны инженерных и транспортных инфраструктур города Кировска.

Допускается:

- капитальное строительство и капитальный ремонт объектов в соответствии с утвержденными правилами землепользования и застройки;
- хозяйственная деятельность, использование существующих и строящихся промышленных объектов, в соответствии с действующим законодательством.

Не допускается:

- изменение разрешенного вида использования земель;
- увеличение высотных и плановых габаритов застройки, предусмотренных правилами землепользования и застройки;
- размещение объектов, оказывающих негативное воздействие на окружающую среду I и II категории в соответствии с Федеральным законом от 10.01.2002 № 7-ФЗ «Об охране окружающей среды»;
- при перепрофилировании промышленных объектов, увеличение негативного воздействия на окружающую среду до I и II категории в соответствии с Федеральным законом от 10.01.2002 № 7-ФЗ «Об охране окружающей среды».

**2.3. Описание границ регламентных участков, расположенных
в зонах режимов использования земель. Каталог координат
характерных точек границ регламентных участков,
расположенных в зонах режимов использования земель.**

Правобережный участок (Всеволожский район).

К 1.1:

Описание границы территории участка:

граница территории участка с режимом использования земель К 1.1 от точки 1 до точки 4 совпадает с границей территории объекта культурного наследия достопримечательное место регионального значения «Плацдарм советских войск в битве за снятие блокады Ленинграда «Невский пятачок» - «Невская Дубровка», 1941-1943 г.» (правобережная участок), от точки 4 до точки 61 проходит на юг по берегу реки Невы, от точки 61 до точки 72 проходит на запад по южной стороне ул. Заводской, от точки 72 до точки 73 проходит на север по восточной стороне ул. Школьной, от точки 73 до точки 74 совпадает с границей земельного участка с кадастровым номером 47:07:0801032:17, от точки 74 до точки 75 проходит на север по прямой в створе с восточной границей земельного участка с кадастровым номером 47:07:0801032:17, от точки 75 до точки 76 проходит на восток вдоль границы сквера, от точки 76 до точки 77 проходит на север по восточной стороне ул. Набережной, от точки 77 до точки 79 проходит по границе земельного участка с кадастровым номером 47:07:0801034:1, от точки 79 до точки 80 проходит на восток по прямой, пересекая ул. Невскую, от точки 80 до точки 83 совпадает с границей объекта культурного наследия «Памятник - дот и орудийная площадка на рубеже обороны советских войск в 1941-43 гг.», от точки 83 до точки 106 проходит на север по восточным границам земельных участков, расположенных с восточной стороны ул. Набережной, от точки 106 до точки 107 проходит на северо-запад по прямой, от точки 107 до точки 121 совпадает с границей кадастрового квартала с номером 47:07:0801026, от точки 121 до точки 122 проходит на восток по прямой в створе с северной границей земельного участка с кадастровым номером 47:07:0801026:33, от точки 122 до точки 123 совпадает с границей кадастрового квартала с номером 47:07:0801025, от точки 123 до точки 124 совпадает с границей кадастрового квартала с номером 47:07:0801016, от точки 124 до точки 125 проходит на восток по прямой, от точки 125 до точки 127 совпадает с границей земельного участка с кадастровым номером 47:07:0801015:3, от точки 127 до точки 128 проходит на северо-восток по прямой, от точки 128 до точки 129 совпадает с границей земельного участка с кадастровым номером 47:07:0801015:27, от точки 129 до точки 130 проходит на

восток по прямой, от точки 130 до точки 131 совпадает с границей земельного участка с кадастровым номером 47:07:0801015:7, от точки 131 до точки 134 совпадает с границей земельного участка с кадастровым номером 47:07:0801015:18, от точки 134 до точки 137 совпадает с границей земельного участка с кадастровым номером 47:07:0801015:17, от точки 137 до точки 157 совпадает с восточными границами земельных участков, расположенных с восточной стороны ул. Набережной, от точки 157 до точки 158 проходит на северо-запад по прямой, от точки 158 до точки 163 проходит на север по берегу реки Дубровки, от точки 163 до точки 169 проходит по ограде поселкового кладбища, от точки 169 до точки 176 совпадает с восточными границами земельных участков, расположенных с восточной стороны ул. 2-й Пятилетки, от точки 176 до точки 177 проходит на северо-запад по прямой, пересекая ул. 2-й Пятилетки, от точки 177 до точки 179 совпадает с границей земельного участка с кадастровым номером 47:07:0801014:42, от точки 179 до точки 180 проходит на северо-запад по прямой, от точки 180 до точки 185 совпадает с восточными границами земельных участков, расположенных с восточной стороны ул. Железнодорожной, от точки 185 до точки 186 проходит на северо-восток по прямой, пересекая реку Дубровку, от точки 186 до точки 250 совпадает с западными границами земельных участков, расположенных по улицам Толстого, Есенина и Достоевского, от точки 180 до точки 185 совпадает с восточными границами земельных участков, расположенных с восточной стороны ул. Железнодорожной, от точки 250 до точки 306 совпадает с границей земельного участка с кадастровым номером 47:07:0801014:221, от точки 306 до точки 307 совпадает с границей земельного участка с кадастровым номером 47:07:0801014:220, от точки 307 до точки 308 совпадает с границей земельного участка с кадастровым номером 47:07:0801014:221, от точки 308 до точки 310 совпадает с границей земельного участка с кадастровым номером 47:07:0801014:143, от точки 310 до точки 311 совпадает с границей земельного участка с кадастровым номером 47:07:0801014:206, от точки 311 до точки 312 совпадает с границей земельного участка с кадастровым номером 47:07:0801014:142, от точки 312 до точки 313 совпадает с границей земельного участка с кадастровым номером 47:07:0801014:136, от точки 313 до точки 314 совпадает с границей земельного участка с кадастровым номером 47:07:0801014:137, от точки 314 до точки 315 совпадает с границей земельного участка с кадастровым номером 47:07:0801014:146, от точки 315 до точки 316 проходит на юго-восток по прямой, от точки 316 до точки 322 проходит на северо-восток вдоль восточной стороны проезда, проходящего вдоль реки Невы, от точки 322 до точки 323 проходит на северо-восток по прямой, от точки 323 до точки 327 совпадает с границей зоны территориальной или иной с кадастровым

номером 47.07.2.100, от точки 327 до точки 415 проходит на север по линии железной дороги, от точки 415 до точки 1 проходит на север по линии железной дороги.

Каталог координат характерных (поворотных) точек границы территории участка:

Наименование (номер) характерной точки	Координаты характерных точек МСК (метры)		Метод определения координат	Значение погрешности определения координат в системе, установленной для ведения ГКН, (м)
	X	Y		
1	91649.63	150505.50	Картографический	-----
2	91700.83	150652.67	Картографический	-----
3	91767.02	150838.76	Картографический	-----
4	91835.47	150979.63	Картографический	-----
5	91722.09	151011.65	Картографический	-----
6	91644.15	151044.34	Картографический	-----
7	91525.17	151039.33	Картографический	-----
8	91470.91	151049.56	Картографический	-----
9	91466.57	151051.12	Картографический	-----
10	91436.66	151032.33	Картографический	-----
11	91412.75	151030.22	Картографический	-----
12	91393.29	151017.87	Картографический	-----
13	91354.60	150996.41	Картографический	-----
14	91234.28	151000.19	Картографический	-----
15	91100.51	150977.73	Картографический	-----
16	90800.40	150912.35	Картографический	-----
17	90325.71	150838.63	Картографический	-----
18	89972.78	150757.79	Картографический	-----
19	89868.36	150701.41	Картографический	-----
20	89735.82	150631.69	Картографический	-----
21	89659.65	150585.55	Картографический	-----
22	89505.76	150514.38	Картографический	-----
23	89466.95	150482.69	Картографический	-----
24	89385.00	150452.22	Картографический	-----
25	89350.20	150439.99	Картографический	-----
26	89259.80	150421.31	Картографический	-----
27	89171.84	150386.17	Картографический	-----
28	89018.28	150337.81	Картографический	-----
29	88818.35	150309.45	Картографический	-----
30	88531.25	150298.00	Картографический	-----

31	88411.60	150316.46	Картографический	-----
32	88336.54	150313.34	Картографический	-----
33	88068.79	150329.69	Картографический	-----
34	87925.68	150338.47	Картографический	-----
35	87741.43	150332.13	Картографический	-----
36	87562.41	150299.55	Картографический	-----
37	87427.97	150242.18	Картографический	-----
38	87178.34	150123.20	Картографический	-----
39	86946.94	150047.36	Картографический	-----
40	86745.57	149986.54	Картографический	-----
41	86614.36	149966.41	Картографический	-----
42	86542.97	149935.39	Картографический	-----
43	86171.36	149820.42	Картографический	-----
44	86050.04	149765.60	Картографический	-----
45	85931.51	149700.99	Картографический	-----
46	85752.82	149565.78	Картографический	-----
47	85527.98	149385.53	Картографический	-----
48	85385.54	149295.91	Картографический	-----
49	85284.36	149219.07	Картографический	-----
50	85185.39	149155.14	Картографический	-----
51	85099.33	149124.89	Картографический	-----
52	85019.04	149076.41	Картографический	-----
53	84884.83	149025.48	Картографический	-----
54	84768.97	148983.56	Картографический	-----
55	84664.00	148967.11	Картографический	-----
56	84509.55	148899.17	Картографический	-----
57	84379.56	148862.14	Картографический	-----
58	84296.61	148871.37	Картографический	-----
59	84223.11	148904.06	Картографический	-----
60	84135.60	148912.84	Картографический	-----
61	83995.12	148910.62	Картографический	-----
62	83989.00	148827.00	Картографический	-----
63	83968.00	148731.00	Картографический	-----
64	83959.00	148701.00	Картографический	-----
65	83959.00	148699.00	Картографический	-----
66	83945.00	148644.00	Картографический	-----
67	83940.00	148623.00	Картографический	-----
68	83939.00	148619.00	Картографический	-----
69	83931.00	148596.00	Картографический	-----
70	83923.00	148566.00	Картографический	-----
71	83897.00	148476.00	Картографический	-----
72	83891.69	148459.27	Картографический	-----
73	83997.06	148447.13	Картографический	-----

74	84001,00	148485,00	Картографический	-----
75	84090,96	148474,84	Картографический	-----
76	84168,96	148789,75	Картографический	-----
77	84222,00	148800,00	Картографический	-----
78	84216,00	148851,00	Картографический	-----
79	84236,95	148853,03	Картографический	-----
80	84269,15	148853,24	Картографический	-----
81	84268,70	148873,81	Картографический	-----
82	84313,74	148863,03	Картографический	-----
83	84307,51	148838,34	Картографический	-----
84	84313,51	148842,79	Картографический	-----
85	84316,18	148841,68	Картографический	-----
86	84323,54	148826,80	Картографический	-----
87	84329,13	148819,65	Картографический	-----
88	84348,98	148812,77	Картографический	-----
89	84388,00	148817,00	Картографический	-----
90	84395,00	148811,00	Картографический	-----
91	84394,00	148805,00	Картографический	-----
92	84397,00	148797,00	Картографический	-----
93	84401,00	148798,00	Картографический	-----
94	84440,00	148774,00	Картографический	-----
95	84460,00	148769,00	Картографический	-----
96	84463,00	148782,00	Картографический	-----
97	84480,00	148783,00	Картографический	-----
98	84495,00	148786,00	Картографический	-----
99	84506,83	148786,98	Картографический	-----
100	84508,96	148769,99	Картографический	-----
101	84531,00	148760,00	Картографический	-----
102	84558,97	148748,96	Картографический	-----
103	84581,00	148740,00	Картографический	-----
104	84625,00	148729,00	Картографический	-----
105	84649,02	148727,05	Картографический	-----
106	84674,00	148727,00	Картографический	-----
107	84688,04	148760,01	Картографический	-----
108	84719,00	148799,00	Картографический	-----
109	84737,00	148814,00	Картографический	-----
110	84752,00	148805,00	Картографический	-----
111	84767,97	148784,97	Картографический	-----
112	84774,97	148773,96	Картографический	-----
113	84780,98	148763,95	Картографический	-----
114	84789,98	148764,95	Картографический	-----
115	84797,99	148769,96	Картографический	-----
116	84810,00	148771,96	Картографический	-----

117	84831.01	148772.96	Картографический	-----
118	84831.01	148752.94	Картографический	-----
119	84825.01	148740.05	Картографический	-----
120	84827.01	148660.99	Картографический	-----
121	84787.84	148662.85	Картографический	-----
122	84764.81	148502.87	Картографический	-----
123	84820.01	148492.97	Картографический	-----
124	84876.16	148486.86	Картографический	-----
125	84877.05	148494.97	Картографический	-----
126	84882.05	148541.01	Картографический	-----
127	84901.96	148552.02	Картографический	-----
128	84921.97	148556.02	Картографический	-----
129	84924.97	148585.04	Картографический	-----
130	84934.98	148681.22	Картографический	-----
131	84908.96	148683.00	Картографический	-----
132	84907.96	148682.00	Картографический	-----
133	84906.96	148682.00	Картографический	-----
134	84884.05	148678.00	Картографический	-----
135	84862.04	148673.00	Картографический	-----
136	84861.04	148717.03	Картографический	-----
137	84885.94	148719.03	Картографический	-----
138	84912.96	148720.03	Картографический	-----
139	84914.86	148720.03	Картографический	-----
140	84915.97	148727.04	Картографический	-----
141	84932.98	148746.05	Картографический	-----
142	84937.98	148745.05	Картографический	-----
143	84940.99	148730.04	Картографический	-----
144	84939.99	148726.04	Картографический	-----
145	84939.99	148723.03	Картографический	-----
146	84968.01	148721.03	Картографический	-----
147	84968.01	148717.03	Картографический	-----
148	84984.02	148710.02	Картографический	-----
149	84993.03	148707.02	Картографический	-----
150	85019.04	148707.02	Картографический	-----
151	85035.95	148711.02	Картографический	-----
152	85039.95	148710.02	Картографический	-----
153	85042.95	148708.02	Картографический	-----
154	85043.95	148680.00	Картографический	-----
155	85046.95	148680.00	Картографический	-----
156	85046.95	148674.00	Картографический	-----
157	85125.24	148655.98	Картографический	-----
158	85160.26	148588.60	Картографический	-----
159	85175.61	148588.82	Картографический	-----

160	85183.39	148597.16	Картографический	-----
161	85186.17	148606.28	Картографический	-----
162	85190.51	148612.17	Картографический	-----
163	85195.29	148614.51	Картографический	-----
164	85198.29	148608.72	Картографический	-----
165	85202.74	148603.28	Картографический	-----
166	85203.07	148593.94	Картографический	-----
167	85204.41	148586.26	Картографический	-----
168	85199.85	148530.78	Картографический	-----
169	85274.57	148501.87	Картографический	-----
170	85283.02	148507.98	Картографический	-----
171	85300.03	148519.99	Картографический	-----
172	85311.04	148518.99	Картографический	-----
173	85312.04	148517.99	Картографический	-----
174	85326.05	148517.99	Картографический	-----
175	85367.97	148514.99	Картографический	-----
176	85371.98	148517.99	Картографический	-----
177	85405.00	148517.99	Картографический	-----
178	85410.01	148517.99	Картографический	-----
179	85421.01	148503.98	Картографический	-----
180	85460.04	148476.96	Картографический	-----
181	85476.61	148495.42	Картографический	-----
182	85505.97	148515.99	Картографический	-----
183	85514.97	148527.00	Картографический	-----
184	85536.99	148552.02	Картографический	-----
185	85548.00	148559.02	Картографический	-----
186	85560.01	148576.03	Картографический	-----
187	85554.00	148582.04	Картографический	-----
188	85547.00	148586.04	Картографический	-----
189	85540.99	148587.04	Картографический	-----
190	85532.99	148584.04	Картографический	-----
191	85525.98	148580.04	Картографический	-----
192	85518.98	148571.03	Картографический	-----
193	85514.97	148570.03	Картографический	-----
194	85506.97	148573.03	Картографический	-----
195	85511.97	148586.04	Картографический	-----
196	85512.97	148591.04	Картографический	-----
197	85512.97	148600.05	Картографический	-----
198	85509.97	148607.95	Картографический	-----
199	85508.97	148612.95	Картографический	-----
200	85504.97	148617.95	Картографический	-----
201	85492.96	148634.97	Картографический	-----
202	85487.95	148640.97	Картографический	-----

203	85480.95	148642.97	Картографический	-----
204	85473.05	148639.97	Картографический	-----
205	85464.05	148630.96	Картографический	-----
206	85462.05	148625.96	Картографический	-----
207	85459.04	148615.95	Картографический	-----
208	85458.04	148609.95	Картографический	-----
209	85458.04	148598.05	Картографический	-----
210	85442.03	148592.05	Картографический	-----
211	85431.02	148586.04	Картографический	-----
212	85428.02	148584.04	Картографический	-----
213	85401.00	148564.02	Картографический	-----
214	85386.99	148577.03	Картографический	-----
215	85377.98	148589.04	Картографический	-----
216	85374.98	148589.04	Картографический	-----
217	85372.98	148590.04	Картографический	-----
218	85366.97	148587.04	Картографический	-----
219	85352.96	148580.04	Картографический	-----
220	85347.96	148578.04	Картографический	-----
221	85343.96	148575.03	Картографический	-----
222	85335.95	148578.04	Картографический	-----
223	85328.06	148588.04	Картографический	-----
224	85319.05	148593.05	Картографический	-----
225	85307.04	148606.95	Картографический	-----
226	85312.04	148627.96	Картографический	-----
227	85314.04	148634.97	Картографический	-----
228	85311.04	148641.97	Картографический	-----
229	85300.03	148644.97	Картографический	-----
230	85278.02	148646.98	Картографический	-----
231	85265.01	148642.97	Картографический	-----
232	85243.99	148630.96	Картографический	-----
233	85241.99	148631.96	Картографический	-----
234	85233.98	148638.97	Картографический	-----
235	85230.98	148640.97	Картографический	-----
236	85221.98	148647.98	Картографический	-----
237	85213.97	148648.98	Картографический	-----
238	85205.96	148645.98	Картографический	-----
239	85201.96	148641.97	Картографический	-----
240	85195.96	148635.97	Картографический	-----
241	85189.95	148625.96	Картографический	-----
242	85180.94	148611.95	Картографический	-----
243	85174.05	148602.05	Картографический	-----
244	85171.05	148601.05	Картографический	-----
245	85168.05	148603.05	Картографический	-----

246	85166.04	148610.95	Картографический	-----
247	85164.04	148625.96	Картографический	-----
248	85161.04	148639.97	Картографический	-----
249	85152.03	148656.98	Картографический	-----
250	85148.03	148666.99	Картографический	-----
251	85145.03	148673.00	Картографический	-----
252	85138.02	148680.00	Картографический	-----
253	85134.02	148682.00	Картографический	-----
254	85128.02	148685.00	Картографический	-----
255	85115.01	148687.01	Картографический	-----
256	85111.00	148689.01	Картографический	-----
257	85094.99	148694.01	Картографический	-----
258	85083.98	148697.01	Картографический	-----
259	85077.98	148697.01	Картографический	-----
260	85071.97	148696.01	Картографический	-----
261	85069.97	148702.02	Картографический	-----
262	85068.97	148704.02	Картографический	-----
263	85067.97	148709.02	Картографический	-----
264	85068.97	148717.03	Картографический	-----
265	85070.97	148722.03	Картографический	-----
266	85073.98	148732.04	Картографический	-----
267	85074.98	148742.05	Картографический	-----
268	85073.98	148747.05	Картографический	-----
269	85072.97	148750.05	Картографический	-----
270	85068.97	148754.95	Картографический	-----
271	85067.97	148754.95	Картографический	-----
272	85062.97	148757.95	Картографический	-----
273	85056.96	148759.95	Картографический	-----
274	85045.95	148759.95	Картографический	-----
275	85033.95	148758.95	Картографический	-----
276	85025.05	148753.95	Картографический	-----
277	85017.04	148748.05	Картографический	-----
278	85010.04	148738.04	Картографический	-----
279	85005.03	148732.04	Картографический	-----
280	85000.03	148732.04	Картографический	-----
281	84991.02	148734.04	Картографический	-----
282	84977.01	148739.05	Картографический	-----
283	84969.01	148743.05	Картографический	-----
284	84961.00	148747.05	Картографический	-----
285	84959.00	148752.94	Картографический	-----
286	84958.00	148756.95	Картографический	-----
287	84960.00	148758.95	Картографический	-----
288	84970.01	148759.95	Картографический	-----

289	84979.01	148759.95	Картографический	-----
290	84984.02	148758.95	Картографический	-----
291	84989.02	148758.95	Картографический	-----
292	84997.03	148760.95	Картографический	-----
293	85004.03	148764.95	Картографический	-----
294	85010.04	148769.96	Картографический	-----
295	85013.04	148775.96	Картографический	-----
296	85014.04	148776.96	Картографический	-----
297	85013.04	148782.97	Картографический	-----
298	85009.04	148791.97	Картографический	-----
299	85007.04	148794.98	Картографический	-----
300	84995.03	148814.99	Картографический	-----
301	84995.03	148815.99	Картографический	-----
302	84989.02	148826.00	Картографический	-----
303	84984.02	148831.00	Картографический	-----
304	84984.02	148834.01	Картографический	-----
305	84978.01	148855.02	Картографический	-----
306	84978.01	148856.02	Картографический	-----
307	84975.01	148868.03	Картографический	-----
308	84969.01	148895.05	Картографический	-----
309	84954.00	148956.99	Картографический	-----
310	84972.01	148959.99	Картографический	-----
311	85000.03	148965.99	Картографический	-----
312	85028.05	148971.00	Картографический	-----
313	85055.96	148976.00	Картографический	-----
314	85083.98	148982.01	Картографический	-----
315	85118.68	148988.33	Картографический	-----
316	85091.00	149037.00	Картографический	-----
317	85222.00	149105.00	Картографический	-----
318	85294.00	149136.00	Картографический	-----
319	85329.00	149157.00	Картографический	-----
320	85682.00	149417.00	Картографический	-----
321	85843.00	149535.00	Картографический	-----
322	86040.00	149666.00	Картографический	-----
323	86154.01	149719.23	Картографический	-----
324	86251.08	149563.67	Картографический	-----
325	86354.27	149409.88	Картографический	-----
326	86491.71	149220.41	Картографический	-----
327	86548.31	149163.92	Картографический	-----
328	86609.58	149208.73	Картографический	-----
329	86661.84	149247.09	Картографический	-----
330	86706.20	149279.67	Картографический	-----
331	86758.47	149318.04	Картографический	-----

332	86804.83	149351.95	Картографический	-----
333	86855.54	149389.09	Картографический	-----
334	86907.80	149427.56	Картографический	-----
335	86956.50	149463.15	Картографический	-----
336	87008.77	149501.62	Картографический	-----
337	87057.14	149537.09	Картографический	-----
338	87109.73	149575.56	Картографический	-----
339	87162.10	149614.04	Картографический	-----
340	87215.81	149653.51	Картографический	-----
341	87258.95	149684.87	Картографический	-----
342	87308.55	149718.89	Картографический	-----
343	87355.58	149747.36	Картографический	-----
344	87399.50	149771.16	Картографический	-----
345	87448.88	149794.73	Картографический	-----
346	87499.36	149815.63	Картографический	-----
347	87551.62	149833.98	Картографический	-----
348	87590.98	149845.99	Картографический	-----
349	87609.66	149850.66	Картографический	-----
350	87672.71	149866.01	Картографический	-----
351	87731.20	149877.12	Картографический	-----
352	87790.35	149885.24	Картографический	-----
353	87845.40	149889.91	Картографический	-----
354	87900.10	149893.58	Картографический	-----
355	87965.26	149897.81	Картографический	-----
356	88000.85	149900.14	Картографический	-----
357	88024.86	149901.70	Картографический	-----
358	88089.91	149905.81	Картографический	-----
359	88155.74	149909.93	Картографический	-----
360	88215.68	149913.82	Картографический	-----
361	88279.50	149918.04	Картографический	-----
362	88339.10	149921.71	Картографический	-----
363	88403.93	149925.83	Картографический	-----
364	88458.97	149929.28	Картографический	-----
365	88518.79	149933.17	Картографический	-----
366	88583.84	149937.50	Картографический	-----
367	88648.78	149941.62	Картографический	-----
368	88713.61	149945.95	Картографический	-----
369	88773.65	149950.29	Картографический	-----
370	88833.25	149956.41	Картографический	-----
371	88892.85	149964.41	Картографический	-----
372	88946.78	149973.42	Картографический	-----
373	89005.83	149984.87	Картографический	-----
374	89064.20	149997.99	Картографический	-----

375	89127.36	150014.01	Картографический	-----
376	89187.52	150030.35	Картографический	-----
377	89250.45	150047.48	Картографический	-----
378	89305.94	150062.60	Картографический	-----
379	89363.76	150078.39	Картографический	-----
380	89416.58	150092.84	Картографический	-----
381	89479.40	150110.08	Картографический	-----
382	89537.12	150125.98	Картографический	-----
383	89599.72	150143.10	Картографический	-----
384	89662.43	150160.23	Картографический	-----
385	89725.37	150177.35	Картографический	-----
386	89787.97	150194.36	Картографический	-----
387	89845.90	150210.15	Картографический	-----
388	89899.17	150224.39	Картографический	-----
389	89952.32	150237.28	Картографический	-----
390	90011.25	150249.74	Картографический	-----
391	90070.52	150260.41	Картографический	-----
392	90194.05	150279.87	Картографический	-----
393	90260.22	150290.10	Картографический	-----
394	90322.48	150299.78	Картографический	-----
395	90381.42	150309.01	Картографический	-----
396	90445.58	150318.90	Картографический	-----
397	90500.06	150327.35	Картографический	-----
398	90564.22	150337.36	Картографический	-----
399	90628.60	150347.37	Картографический	-----
400	90691.10	150357.04	Картографический	-----
401	90752.36	150366.49	Картографический	-----
402	90816.19	150376.39	Картографический	-----
403	90880.57	150386.29	Картографический	-----
404	90944.29	150396.18	Картографический	-----
405	91009.00	150406.30	Картографический	-----
406	91068.16	150415.31	Картографический	-----
407	91132.76	150425.32	Картографический	-----
408	91196.92	150435.21	Картографический	-----
409	91255.19	150444.22	Картографический	-----
410	91315.34	150453.56	Картографический	-----
411	91379.84	150463.57	Картографический	-----
412	91453.56	150475.02	Картографический	-----
413	91508.27	150483.58	Картографический	-----
414	91567.53	150492.70	Картографический	-----
415	91631.58	150502.71	Картографический	-----

ОЛ 1-1:**Описание границы территории участка:**

граница территории участка с режимом использования земель ОЛ 1.1 от точки 1 до точки 5 совпадает с границей территории объекта культурного наследия достопримечательное место регионального значения «Плацдарм советских войск в битве за снятие блокады Ленинграда «Невский пятачок» - «Невская Дубровка», 1941-1943 г.» (правобережная участок), от точки 5 до точки 6 совпадает с границей зоны территориальной или иной с кадастровым номером 47.07.2.93, от точки 6 до точки 7 проходит на юг по прямой, от точки 7 до точки 11 совпадает с границей земельного участка с кадастровым номером 47:07:0000000:90546, от точки 11 до точки 15 совпадает с границей кадастрового квартала с номером 47:07:0804001, от точки 15 до точки 18 совпадает с границей земельного участка с кадастровым номером 47:07:0000000:91542, от точки 18 до точки 24 совпадает с границей кадастрового квартала с номером 47:07:0804001, от точки 24 до точки 25 проходит на юг по прямой, от точки 25 до точки 34 проходит на юг вдоль грунтовой дороги, от точки 34 до точки 43 совпадает с границей кадастрового квартала с номером 47:07:0804001, от точки 43 до точки 91 совпадает с границей территории объекта культурного наследия достопримечательное место регионального значения «Плацдарм советских войск в битве за снятие блокады Ленинграда «Невский пятачок» - «Невская Дубровка», 1941-1943 г.» (правобережная часть), от точки 91 до точки 1 совпадает с границей территории объекта культурного наследия достопримечательное место регионального значения «Плацдарм советских войск в битве за снятие блокады Ленинграда «Невский пятачок» - «Невская Дубровка», 1941-1943 г.» (правобережная участок).

Каталог координат характерных (поворотных) точек границы территории участка:

Наименование (номер) характерной точки	Координаты характерных точек МСК (метры)		Метод определения координат	Значение погрешности определения координат в системе, установленной для ведения ГКН, (м)
	X	Y		
1	86299.01	146801.03	Картографический	-----
2	86303.01	147024.09	Картографический	-----
3	86313.02	147133.06	Картографический	-----
4	86312.02	147191.99	Картографический	-----
5	86369.06	147537.70	Картографический	-----
6	86092.19	147536.92	Картографический	-----
7	85163.60	147642.11	Картографический	-----

8	85115.01	147681.25	Картографический	-----
9	85074.98	147712.83	Картографический	-----
10	84960.67	147807.23	Картографический	-----
11	84923.19	147837.59	Картографический	-----
12	84918.19	147841.70	Картографический	-----
13	84903.96	147837.03	Картографический	-----
14	84851.03	147812.01	Картографический	-----
15	84706.03	147739.96	Картографический	-----
16	84710.03	147733.95	Картографический	-----
17	84684.01	147722.95	Картографический	-----
18	84677.30	147735.65	Картографический	-----
19	84661.89	147736.18	Картографический	-----
20	84422.04	147744.96	Картографический	-----
21	84222.00	147759.97	Картографический	-----
22	84223.00	147782.99	Картографический	-----
23	83911.99	147798.00	Картографический	-----
24	83688.04	147810.01	Картографический	-----
25	82872.38	147872.03	Картографический	-----
26	82791.95	147912.43	Картографический	-----
27	82700.02	147953.76	Картографический	-----
28	82548.19	147995.07	Картографический	-----
29	82418.59	148023.69	Картографический	-----
30	82355.36	148031.38	Картографический	-----
31	82321.44	148047.56	Картографический	-----
32	82299.26	148070.37	Картографический	-----
33	82284.58	148093.08	Картографический	-----
34	82273.19	148123.98	Картографический	-----
35	82264.97	148100.01	Картографический	-----
36	82241.95	148065.98	Картографический	-----
37	82203.03	147989.04	Картографический	-----
38	82161.00	147936.00	Картографический	-----
39	82043.03	147802.01	Картографический	-----
40	82030.02	147790.00	Картографический	-----
41	81867.00	147771.98	Картографический	-----
42	81854.99	147754.97	Картографический	-----
43	81778.42	147743.37	Картографический	-----
44	81787.00	147734.00	Картографический	-----
45	81788.95	147703.04	Картографический	-----
46	81788.95	147684.03	Картографический	-----
47	81788.06	147669.02	Картографический	-----
48	81785.05	147648.00	Картографический	-----
49	81779.05	147617.98	Картографический	-----
50	81775.05	147581.95	Картографический	-----

51	81769.04	147552.04	Картографический	-----
52	81773.04	147530.02	Картографический	-----
53	81775.05	147479.99	Картографический	-----
54	81778.05	147458.97	Картографический	-----
55	81774.04	147413.05	Картографический	-----
56	81773.04	147364.01	Картографический	-----
57	81769.04	147312.97	Картографический	-----
58	81762.04	147245.03	Картографический	-----
59	81752.03	147182.98	Картографический	-----
60	81736.02	147085.02	Картографический	-----
61	81722.01	147003.96	Картографический	-----
62	81704.99	146926.01	Картографический	-----
63	81694.99	146885.98	Картографический	-----
64	81676.97	146831.05	Картографический	-----
65	81658.96	146780.01	Картографический	-----
66	81648.95	146744.99	Картографический	-----
67	81627.05	146681.05	Картографический	-----
68	81608.03	146628.01	Картографический	-----
69	81595.02	146591.98	Картографический	-----
70	81581.01	146556.96	Картографический	-----
71	81582.01	146544.95	Картографический	-----
72	81579.01	146533.05	Картографический	-----
73	81568.00	146518.04	Картографический	-----
74	81537.98	146449.99	Картографический	-----
75	81495.00	146345.00	Картографический	-----
76	81840.00	146232.00	Картографический	-----
77	81813.96	146142.98	Картографический	-----
78	81805.96	146111.96	Картографический	-----
79	81799.95	146033.01	Картографический	-----
80	82271.98	146052.02	Картографический	-----
81	83004.97	146084.05	Картографический	-----
82	83937.01	146136.97	Картографический	-----
83	84236.01	146135.97	Картографический	-----
84	84634.98	146160.99	Картографический	-----
85	85539.88	146217.7	Картографический	-----
86	85643.96	146879.98	Картографический	-----
87	85868.02	146863.97	Картографический	-----
88	85943.96	146857.96	Картографический	-----
89	86129.99	146835.94	Картографический	-----
90	86205.05	146806.03	Картографический	-----
91	86277.99	146800.03	Картографический	-----

ОЛ 1.2:**Описание границы территории участка:**

граница территории участка с режимом использования земель ОЛ 1.2 от точки 1 до точки 3 совпадает с границей территории объекта культурного наследия достопримечательное место регионального значения «Плацдарм советских войск в битве за снятие блокады Ленинграда «Невский пятачок» - «Невская Дубровка», 1941-1943 г.» (правобережная участок), от точки 3 до точки 24 проходит на юг по линии железной дороги, от точки 24 до точки 28 совпадает с границей зоны территориальной или иной с кадастровым номером 47.07.2.100, от точки 28 до точки 1 совпадает с границей территории объекта культурного наследия достопримечательное место регионального значения «Плацдарм советских войск в битве за снятие блокады Ленинграда «Невский пятачок» - «Невская Дубровка», 1941-1943 г.» (правобережная участок).

Каталог координат характерных (поворотных) точек границы территории участка:

Наименование (номер) характерной точки	Координаты характерных точек МСК (метры)		Метод определения координат	Значение погрешности определения координат в системе, установленной для ведения ГКН, (м)
	X	Y		
1	87613.48	149119.40	Картографический	-----
2	87591.87	149822.97	Картографический	-----
3	87590.98	149845.99	Картографический	-----
4	87551.62	149833.98	Картографический	-----
5	87499.36	149815.63	Картографический	-----
6	87448.88	149794.73	Картографический	-----
7	87399.50	149771.16	Картографический	-----
8	87355.58	149747.36	Картографический	-----
9	87308.55	149718.89	Картографический	-----
10	87258.95	149684.87	Картографический	-----
11	87215.81	149653.51	Картографический	-----
12	87162.10	149614.04	Картографический	-----
13	87109.73	149575.56	Картографический	-----
14	87057.14	149537.09	Картографический	-----
15	87008.77	149501.62	Картографический	-----
16	86956.50	149463.15	Картографический	-----
17	86907.80	149427.56	Картографический	-----
18	86855.54	149389.09	Картографический	-----
19	86804.83	149351.95	Картографический	-----

20	86758.47	149318.04	Картографический	-----
21	86706.20	149279.67	Картографический	-----
22	86661.84	149247.09	Картографический	-----
23	86609.58	149208.73	Картографический	-----
24	86548.31	149163.92	Картографический	-----
25	86578.66	149133.68	Картографический	-----
26	86636.71	148870.92	Картографический	-----
27	86687.08	148669.55	Картографический	-----
28	86718.55	148570.70	Картографический	-----

ВЛ 1.1:**Описание границы территории участка:**

граница территории участка с режимом использования земель ВЛ 1.1 от точки 1 до точки 33 совпадает с границей территории достопримечательного места регионального значения «Плацдарм советских войск в битве за снятие блокады Ленинграда «Невский пятачок» - «Невская Дубровка», 1941-1943 г.» (правобережная участок), от точки 33 до точки 176 проходит на север по правому берегу реки Невы, от точки 179 до точки 1 проходит на север по правому берегу реки Невы.

Каталог координат характерных (поворотных) точек границы территории участка:

Наименование (номер) характерной точки	Координаты характерных точек МСК (метры)		Метод определения координат	Значение погрешности определения координат в системе, установленной для ведения ГКН, (м)
	X	Y		
1	91835.51	150979.62	Картографический	-----
2	91946.60	151208.35	Картографический	-----
3	91534.73	151298.75	Картографический	-----
4	91541.51	151420.29	Картографический	-----
5	91282.65	151465.21	Картографический	-----
6	90236.75	151336.67	Картографический	-----
7	89789.42	151277.51	Картографический	-----
8	89366.76	151160.98	Картографический	-----
9	88642.77	150905.34	Картографический	-----
10	87937.47	150838.85	Картографический	-----
11	87717.19	150746.78	Картографический	-----
12	87525.49	150703.41	Картографический	-----
13	87424.75	150644.70	Картографический	-----

14	87118.63	150599.78	Картографический	-----
15	86719.99	150536.29	Картографический	-----
16	86636.60	150509.71	Картографический	-----
17	86506.05	150394.96	Картографический	-----
18	85156.04	149341.05	Картографический	-----
19	84997.03	149226.97	Картографический	-----
20	84901.96	149187.05	Картографический	-----
21	84690.02	149122.00	Картографический	-----
22	84543.02	149082.97	Картографический	-----
23	84422.04	149057.95	Картографический	-----
24	84270.04	149049.95	Картографический	-----
25	84048.98	149077.97	Картографический	-----
26	83681.04	149187.05	Картографический	-----
27	83421.95	149155.03	Картографический	-----
28	83145.97	149126.00	Картографический	-----
29	82582.99	149051.95	Картографический	-----
30	81882.02	148702.02	Картографический	-----
31	81634.05	148511.99	Картографический	-----
32	81556.99	148189.96	Картографический	-----
33	81679.2	148163.28	Картографический	-----
34	81686.65	148276.70	Картографический	-----
35	81728.45	148376.99	Картографический	-----
36	81770.38	148464.84	Картографический	-----
37	81828.31	148524.77	Картографический	-----
38	81909.7	148601.39	Картографический	-----
39	81964.08	148638.19	Картографический	-----
40	82061.48	148679.22	Картографический	-----
41	82113.08	148703.8	Картографический	-----
42	82197.81	148735.6	Картографический	-----
43	82301.44	148769.51	Картографический	-----
44	82502.48	148841.12	Картографический	-----
45	82624.13	148892.94	Картографический	-----
46	82621.02	148900.94	Картографический	-----
47	82698.96	148924.96	Картографический	-----
48	82791.03	148947.98	Картографический	-----
49	82848.97	148967.22	Картографический	-----
50	82902.12	148987.34	Картографический	-----
51	82948.04	149002.02	Картографический	-----
52	82961.05	149005.02	Картографический	-----
53	82973.95	149008.03	Картографический	-----
54	83004.97	149009.03	Картографический	-----
55	83063.02	149014.03	Картографический	-----
56	83089.04	149015.03	Картографический	-----

57	83115.06	149016.03	Картографический	-----
58	83143.97	149018.03	Картографический	-----
59	83164.98	149019.03	Картографический	-----
60	83187.00	149020.03	Картографический	-----
61	83208.01	149021.04	Картографический	-----
62	83231.03	149022.04	Картографический	-----
63	83251.05	149024.04	Картографический	-----
64	83311.65	149027.60	Картографический	-----
65	83360.35	149031.38	Картографический	-----
66	83383.81	149053.73	Картографический	-----
67	83394.60	149052.95	Картографический	-----
68	83421.40	149047.72	Картографический	-----
69	83445.97	149044.83	Картографический	-----
70	83459.98	149047.50	Картографический	-----
71	83476.55	149050.95	Картографический	-----
72	83491.12	149050.84	Картографический	-----
73	83503.57	149047.06	Картографический	-----
74	83553.61	149023.59	Картографический	-----
75	83560.06	149022.26	Картографический	-----
76	83571.29	149017.92	Картографический	-----
77	83589.30	149008.92	Картографический	-----
78	83600.98	149004.02	Картографический	-----
79	83609.98	149002.02	Картографический	-----
80	83623.99	148997.02	Картографический	-----
81	83630.00	148995.02	Картографический	-----
82	83633.00	148995.02	Картографический	-----
83	83651.01	148992.01	Картографический	-----
84	83653.02	148991.01	Картографический	-----
85	83672.03	148987.01	Картографический	-----
86	83682.04	148985.01	Картографический	-----
87	83692.05	148983.01	Картографический	-----
88	83712.95	148981.01	Картографический	-----
89	83734.97	148979.00	Картографический	-----
90	83735.97	148979.00	Картографический	-----
91	83737.97	148981.01	Картографический	-----
92	83738.97	148981.01	Картографический	-----
93	83739.97	148981.01	Картографический	-----
94	83743.97	148977.00	Картографический	-----
95	83744.97	148975.00	Картографический	-----
96	83745.97	148974.00	Картографический	-----
97	83762.99	148971.00	Картографический	-----
98	83769.99	148970.00	Картографический	-----
99	83771.99	148969.00	Картографический	-----

100	83778.00	148969.11	Картографический	-----
101	83784.00	148969.00	Картографический	-----
102	83798.01	148969.00	Картографический	-----
103	83798.01	148970.00	Картографический	-----
104	83799.01	148970.00	Картографический	-----
105	83800.02	148970.00	Картографический	-----
106	83801.02	148970.00	Картографический	-----
107	83802.02	148969.00	Картографический	-----
108	83803.02	148969.00	Картографический	-----
109	83803.91	148968.00	Картографический	-----
110	83805.02	148968.00	Картографический	-----
111	83819.03	148961.99	Картографический	-----
112	83829.04	148958.99	Картографический	-----
113	83847.05	148955.99	Картографический	-----
114	83876.96	148949.98	Картографический	-----
115	83896.98	148945.98	Картографический	-----
116	83924.00	148939.97	Картографический	-----
117	83971.03	148933.97	Картографический	-----
118	83974.04	148933.97	Картографический	-----
119	83968.70	148918.29	Картографический	-----
120	83995.16	148912.62	Картографический	-----
121	84135.60	148912.84	Картографический	-----
122	84223.11	148904.06	Картографический	-----
123	84296.61	148871.37	Картографический	-----
124	84379.56	148862.14	Картографический	-----
125	84509.55	148899.17	Картографический	-----
126	84664.00	148967.11	Картографический	-----
127	84768.97	148983.56	Картографический	-----
128	84884.83	149025.48	Картографический	-----
129	85019.04	149076.41	Картографический	-----
130	85099.33	149124.89	Картографический	-----
131	85185.39	149155.14	Картографический	-----
132	85284.36	149219.07	Картографический	-----
133	85385.54	149295.91	Картографический	-----
134	85527.98	149385.53	Картографический	-----
135	85752.82	149565.78	Картографический	-----
136	85931.51	149700.99	Картографический	-----
137	86050.04	149765.6	Картографический	-----
138	86171.36	149820.42	Картографический	-----
139	86542.97	149935.39	Картографический	-----
140	86614.36	149966.41	Картографический	-----
141	86745.57	149986.54	Картографический	-----
142	86946.94	150047.36	Картографический	-----

143	87178.34	150123.20	Картографический	-----
144	87427.97	150242.18	Картографический	-----
145	87562.41	150299.55	Картографический	-----
146	87741.43	150332.13	Картографический	-----
147	87925.68	150338.47	Картографический	-----
148	88068.79	150329.69	Картографический	-----
149	88336.54	150313.34	Картографический	-----
150	88411.6	150316.46	Картографический	-----
151	88531.25	150298.00	Картографический	-----
152	88818.35	150309.45	Картографический	-----
153	89018.28	150337.81	Картографический	-----
154	89171.84	150386.17	Картографический	-----
155	89259.8	150421.31	Картографический	-----
156	89350.2	150439.99	Картографический	-----
157	89385.00	150452.22	Картографический	-----
158	89466.95	150482.69	Картографический	-----
159	89505.76	150514.38	Картографический	-----
160	89659.65	150585.55	Картографический	-----
161	89735.82	150631.69	Картографический	-----
162	89868.36	150701.41	Картографический	-----
163	89972.78	150757.79	Картографический	-----
164	90325.71	150838.63	Картографический	-----
165	90800.40	150912.35	Картографический	-----
166	91100.51	150977.73	Картографический	-----
167	91234.28	151000.19	Картографический	-----
168	91354.60	150996.41	Картографический	-----
169	91393.29	151017.87	Картографический	-----
170	91412.75	151030.22	Картографический	-----
171	91436.66	151032.33	Картографический	-----
172	91466.57	151051.12	Картографический	-----
173	91470.91	151049.56	Картографический	-----
174	91525.17	151039.33	Картографический	-----
175	91644.15	151044.34	Картографический	-----
176	91722.09	151011.65	Картографический	-----

Р 1.1:**Описание границы территории участка:**

граница территории участка с режимом использования земель Р 1.1 от точки 1 до точки 5 совпадает с границей территории с режимом использования земель ОЛ 1.2, от точки 5 до точки 249 совпадает с границей территории с режимом использования земель К 1.1, от точки 249 до точки 252 совпадает с границей территории объекта культурного наследия «Памятник - дот и орудийная

площадка на рубеже обороны советских войск в 1941-43 гг.», от точки 252 до точки 260 совпадает с границей территории с режимом использования земель К 1.1, от точки 260 до точки 277 совпадает с границей земельного участка с кадастровым номером 47:07:0801033:35, от точки 277 до точки 279 совпадает с границей зоны территориальной или иной с кадастровым номером 47.07.2.354, от точки 279 до точки 280 проходит на юго-запад по прямой, от точки 280 до точки 290 совпадает с границей кадастрового квартала с номером 47:07:0804001, от точки 290 до точки 309 совпадает с границей территории с режимом использования земель ОЛ 1.1, от точки 309 до точки 348 совпадает с границей территории достопримечательного места регионального значения «Плацдарм советских войск в битве за снятие блокады Ленинграда «Невский пятачок» - «Невская Дубровка», 1941-1943 г.» (правобережная участок), от точки 348 до точки 1 совпадает с границей территории достопримечательного места регионального значения «Плацдарм советских войск в битве за снятие блокады Ленинграда «Невский пятачок» - «Невская Дубровка», 1941-1943 г.» (правобережная участок).

Каталог координат характерных (поворотных) точек границы территории участка:

Наименование (номер) характерной точки	Координаты характерных точек МСК (метры)		Метод определения координат	Значение погрешности определения координат в системе, установленной для ведения ГКН, (м)
	X	Y		
1	86718.55	148570.70	Картографический	-----
2	86687.08	148669.55	Картографический	-----
3	86636.71	148870.92	Картографический	-----
4	86578.66	149133.68	Картографический	-----
5	86548.31	149163.92	Картографический	-----
6	86491.71	149220.41	Картографический	-----
7	86354.27	149409.88	Картографический	-----
8	86251.08	149563.67	Картографический	-----
9	86154.01	149719.23	Картографический	-----
10	86040.00	149666.00	Картографический	-----
11	85843.00	149535.00	Картографический	-----
12	85682.00	149417.00	Картографический	-----
13	85329.00	149157.00	Картографический	-----
14	85294.00	149136.00	Картографический	-----
15	85222.00	149105.00	Картографический	-----
16	85091.00	149037.00	Картографический	-----

17	85118.68	148988.33	Картографический	-----
18	85083.98	148982.01	Картографический	-----
19	85055.96	148976.00	Картографический	-----
20	85028.05	148971.00	Картографический	-----
21	85000.03	148965.99	Картографический	-----
22	84972.01	148959.99	Картографический	-----
23	84954.00	148956.99	Картографический	-----
24	84969.01	148895.05	Картографический	-----
25	84975.01	148868.03	Картографический	-----
26	84978.01	148856.02	Картографический	-----
27	84978.01	148855.02	Картографический	-----
28	84984.02	148834.01	Картографический	-----
29	84984.02	148831.00	Картографический	-----
30	84989.02	148826.00	Картографический	-----
31	84995.03	148815.99	Картографический	-----
32	84995.03	148814.99	Картографический	-----
33	85007.04	148794.98	Картографический	-----
34	85009.04	148791.97	Картографический	-----
35	85013.04	148782.97	Картографический	-----
36	85014.04	148776.96	Картографический	-----
37	85013.04	148775.96	Картографический	-----
38	85010.04	148769.96	Картографический	-----
39	85004.03	148764.95	Картографический	-----
40	84997.03	148760.95	Картографический	-----
41	84989.02	148758.95	Картографический	-----
42	84984.02	148758.95	Картографический	-----
43	84979.01	148759.95	Картографический	-----
44	84970.01	148759.95	Картографический	-----
45	84960.00	148758.95	Картографический	-----
46	84958.00	148756.95	Картографический	-----
47	84959.00	148752.94	Картографический	-----
48	84961.00	148747.05	Картографический	-----
49	84969.01	148743.05	Картографический	-----
50	84977.01	148739.05	Картографический	-----
51	84991.02	148734.04	Картографический	-----
52	85000.03	148732.04	Картографический	-----
53	85005.03	148732.04	Картографический	-----
54	85010.04	148738.04	Картографический	-----
55	85017.04	148748.05	Картографический	-----
56	85025.05	148753.95	Картографический	-----
57	85033.95	148758.95	Картографический	-----
58	85045.95	148759.95	Картографический	-----
59	85056.96	148759.95	Картографический	-----

60	85062.97	148757.95	Картографический	-----
61	85067.97	148754.95	Картографический	-----
62	85068.97	148754.95	Картографический	-----
63	85072.97	148750.05	Картографический	-----
64	85073.98	148747.05	Картографический	-----
65	85074.98	148742.05	Картографический	-----
66	85073.98	148732.04	Картографический	-----
67	85070.97	148722.03	Картографический	-----
68	85068.97	148717.03	Картографический	-----
69	85067.97	148709.02	Картографический	-----
70	85068.97	148704.02	Картографический	-----
71	85069.97	148702.02	Картографический	-----
72	85071.97	148696.01	Картографический	-----
73	85077.98	148697.01	Картографический	-----
74	85083.98	148697.01	Картографический	-----
75	85094.99	148694.01	Картографический	-----
76	85111.00	148689.01	Картографический	-----
77	85115.01	148687.01	Картографический	-----
78	85128.02	148685.00	Картографический	-----
79	85134.02	148682.00	Картографический	-----
80	85138.02	148680.00	Картографический	-----
81	85145.03	148673.00	Картографический	-----
82	85148.03	148666.99	Картографический	-----
83	85152.03	148656.98	Картографический	-----
84	85161.04	148639.97	Картографический	-----
85	85164.04	148625.96	Картографический	-----
86	85166.04	148610.95	Картографический	-----
87	85168.05	148603.05	Картографический	-----
88	85171.05	148601.05	Картографический	-----
89	85174.05	148602.05	Картографический	-----
90	85180.94	148611.95	Картографический	-----
91	85189.95	148625.96	Картографический	-----
92	85195.96	148635.97	Картографический	-----
93	85201.96	148641.97	Картографический	-----
94	85205.96	148645.98	Картографический	-----
95	85213.97	148648.98	Картографический	-----
96	85221.98	148647.98	Картографический	-----
97	85230.98	148640.97	Картографический	-----
98	85233.98	148638.97	Картографический	-----
99	85241.99	148631.96	Картографический	-----
100	85243.99	148630.96	Картографический	-----
101	85265.01	148642.97	Картографический	-----
102	85278.02	148646.98	Картографический	-----

103	85300.03	148644.97	Картографический	-----
104	85311.04	148641.97	Картографический	-----
105	85314.04	148634.97	Картографический	-----
106	85312.04	148627.96	Картографический	-----
107	85307.04	148606.95	Картографический	-----
108	85319.05	148593.05	Картографический	-----
109	85328.06	148588.04	Картографический	-----
110	85335.95	148578.04	Картографический	-----
111	85343.96	148575.03	Картографический	-----
112	85347.96	148578.04	Картографический	-----
113	85352.96	148580.04	Картографический	-----
114	85366.97	148587.04	Картографический	-----
115	85372.98	148590.04	Картографический	-----
116	85374.98	148589.04	Картографический	-----
117	85377.98	148589.04	Картографический	-----
118	85386.99	148577.03	Картографический	-----
119	85401.00	148564.02	Картографический	-----
120	85428.02	148584.04	Картографический	-----
121	85431.02	148586.04	Картографический	-----
122	85442.03	148592.05	Картографический	-----
123	85458.04	148598.05	Картографический	-----
124	85458.04	148609.95	Картографический	-----
125	85459.04	148615.95	Картографический	-----
126	85462.05	148625.96	Картографический	-----
127	85464.05	148630.96	Картографический	-----
128	85473.05	148639.97	Картографический	-----
129	85480.95	148642.97	Картографический	-----
130	85487.95	148640.97	Картографический	-----
131	85492.96	148634.97	Картографический	-----
132	85504.97	148617.95	Картографический	-----
133	85508.97	148612.95	Картографический	-----
134	85509.97	148607.95	Картографический	-----
135	85512.97	148600.05	Картографический	-----
136	85512.97	148591.04	Картографический	-----
137	85511.97	148586.04	Картографический	-----
138	85506.97	148573.03	Картографический	-----
139	85514.97	148570.03	Картографический	-----
140	85518.98	148571.03	Картографический	-----
141	85525.98	148580.04	Картографический	-----
142	85532.99	148584.04	Картографический	-----
143	85540.99	148587.04	Картографический	-----
144	85547.00	148586.04	Картографический	-----
145	85554.00	148582.04	Картографический	-----

146	85560.01	148576.03	Картографический	----
147	85548.00	148559.02	Картографический	-----
148	85536.99	148552.02	Картографический	-----
149	85514.97	148527.00	Картографический	-----
150	85505.97	148515.99	Картографический	-----
151	85476.61	148495.42	Картографический	-----
152	85460.04	148476.96	Картографический	-----
153	85421.01	148503.98	Картографический	-----
154	85410.01	148517.99	Картографический	-----
155	85405.00	148517.99	Картографический	-----
156	85371.98	148517.99	Картографический	-----
157	85367.97	148514.99	Картографический	-----
158	85326.05	148517.99	Картографический	-----
159	85312.04	148517.99	Картографический	-----
160	85311.04	148518.99	Картографический	-----
161	85300.03	148519.99	Картографический	-----
162	85283.02	148507.98	Картографический	-----
163	85274.57	148501.87	Картографический	-----
164	85199.85	148530.78	Картографический	-----
165	85204.41	148586.26	Картографический	-----
166	85203.07	148593.94	Картографический	-----
167	85202.74	148603.28	Картографический	-----
168	85198.29	148608.72	Картографический	-----
169	85195.29	148614.51	Картографический	-----
170	85190.51	148612.17	Картографический	-----
171	85186.17	148606.28	Картографический	-----
172	85183.39	148597.16	Картографический	-----
173	85175.61	148588.82	Картографический	-----
174	85160.26	148588.6	Картографический	-----
175	85125.24	148655.98	Картографический	-----
176	85046.95	148674.00	Картографический	-----
177	85046.95	148680.00	Картографический	-----
178	85043.95	148680.00	Картографический	-----
179	85042.95	148708.02	Картографический	-----
180	85039.95	148710.02	Картографический	-----
181	85035.95	148711.02	Картографический	-----
182	85019.04	148707.02	Картографический	-----
183	84993.03	148707.02	Картографический	-----
184	84984.02	148710.02	Картографический	-----
185	84968.01	148717.03	Картографический	-----
186	84968.01	148721.03	Картографический	-----
187	84939.99	148723.03	Картографический	-----
188	84939.99	148726.04	Картографический	-----

189	84940.99	148730.04	Картографический	-----
190	84937.98	148745.05	Картографический	-----
191	84932.98	148746.05	Картографический	-----
192	84915.97	148727.04	Картографический	-----
193	84914.86	148720.03	Картографический	-----
194	84912.96	148720.03	Картографический	-----
195	84885.94	148719.03	Картографический	-----
196	84861.04	148717.03	Картографический	-----
197	84862.04	148673.00	Картографический	-----
198	84884.05	148678.00	Картографический	-----
199	84906.96	148682.00	Картографический	-----
200	84907.96	148682.00	Картографический	-----
201	84908.96	148683.00	Картографический	-----
202	84934.98	148681.22	Картографический	-----
203	84924.97	148585.04	Картографический	-----
204	84921.97	148556.02	Картографический	-----
205	84901.96	148552.02	Картографический	-----
206	84882.05	148541.01	Картографический	-----
207	84877.05	148494.97	Картографический	-----
208	84876.16	148486.86	Картографический	-----
209	84820.01	148492.97	Картографический	-----
210	84764.81	148502.87	Картографический	-----
211	84787.84	148662.85	Картографический	-----
212	84827.01	148660.99	Картографический	-----
213	84825.01	148740.05	Картографический	-----
214	84831.01	148752.94	Картографический	-----
215	84831.01	148772.96	Картографический	-----
216	84810.00	148771.96	Картографический	-----
217	84797.99	148769.96	Картографический	-----
218	84789.98	148764.95	Картографический	-----
219	84780.98	148763.95	Картографический	-----
220	84774.97	148773.96	Картографический	-----
221	84767.97	148784.97	Картографический	-----
222	84751.98	148804.97	Картографический	-----
223	84736.95	148814.02	Картографический	-----
224	84719.00	148799.00	Картографический	-----
225	84688.00	148760.00	Картографический	-----
226	84674.00	148727.00	Картографический	-----
227	84649.00	148727.00	Картографический	-----
228	84625.00	148729.00	Картографический	-----
229	84581.00	148740.00	Картографический	-----
230	84559.00	148749.00	Картографический	-----
231	84531.00	148760.00	Картографический	-----

232	84509.00	148770.00	Картографический	-----
233	84507.14	148786.94	Картографический	-----
234	84495.00	148786.00	Картографический	-----
235	84480.00	148783.00	Картографический	-----
236	84463.00	148782.00	Картографический	-----
237	84460.00	148769.00	Картографический	-----
238	84440.00	148774.00	Картографический	-----
239	84401.00	148798.00	Картографический	-----
240	84397.00	148797.00	Картографический	-----
241	84394.00	148805.00	Картографический	-----
242	84395.00	148811.00	Картографический	-----
243	84388.00	148817.00	Картографический	-----
244	84349.00	148813.00	Картографический	-----
245	84329.13	148819.65	Картографический	-----
246	84323.54	148826.8	Картографический	-----
247	84316.18	148841.68	Картографический	-----
248	84313.51	148842.79	Картографический	-----
249	84307.51	148838.34	Картографический	-----
250	84301.50	148814.55	Картографический	-----
251	84269.93	148814.55	Картографический	-----
252	84269.15	148853.24	Картографический	-----
253	84236.95	148853.03	Картографический	-----
254	84216.00	148851.00	Картографический	-----
255	84222.00	148800.00	Картографический	-----
256	84169.00	148789.79	Картографический	-----
257	84090.96	148474.84	Картографический	-----
258	84001.03	148484.92	Картографический	-----
259	83997.00	148447.00	Картографический	-----
260	83891.69	148459.27	Картографический	-----
261	83890.00	148454.00	Картографический	-----
262	83884.00	148430.00	Картографический	-----
263	83879.00	148413.00	Картографический	-----
264	83876.00	148401.00	Картографический	-----
265	83866.00	148368.00	Картографический	-----
266	83864.00	148359.00	Картографический	-----
267	83862.00	148352.00	Картографический	-----
268	83855.00	148328.00	Картографический	-----
269	83852.00	148316.00	Картографический	-----
270	83848.00	148306.00	Картографический	-----
271	83845.00	148297.00	Картографический	-----
272	83840.00	148282.00	Картографический	-----
273	83834.00	148265.00	Картографический	-----
274	83826.00	148240.00	Картографический	-----

275	83824.00	148237.00	Картографический	-----
276	83820.00	148231.00	Картографический	-----
277	83817.21	148229.62	Картографический	-----
278	83815.00	148226.00	Картографический	-----
279	83796.01	148193.97	Картографический	-----
280	83784.00	148163.95	Картографический	-----
281	83754.98	148142.04	Картографический	-----
282	83724.96	148115.02	Картографический	-----
283	83708.95	148092.00	Картографический	-----
284	83697.05	148068.98	Картографический	-----
285	83691.04	148040.96	Картографический	-----
286	83688.04	148006.05	Картографический	-----
287	83689.00	147972.00	Картографический	-----
288	83690.00	147928.00	Картографический	-----
289	83689.00	147870.00	Картографический	-----
290	83688.00	147810.00	Картографический	-----
291	83912.00	147798.00	Картографический	-----
292	84223.00	147783.00	Картографический	-----
293	84222.04	147759.96	Картографический	-----
294	84422.00	147745.00	Картографический	-----
295	84661.89	147736.18	Картографический	-----
296	84677.31	147735.60	Картографический	-----
297	84684.00	147723.00	Картографический	-----
298	84710.00	147734.00	Картографический	-----
299	84706.00	147740.00	Картографический	-----
300	84850.96	147812.03	Картографический	-----
301	84903.99	147836.95	Картографический	-----
302	84918.24	147841.73	Картографический	-----
303	84923.15	147837.61	Картографический	-----
304	84960.70	147807.22	Картографический	-----
305	85074.98	147712.92	Картографический	-----
306	85115.01	147681.21	Картографический	-----
307	85163.51	147642.11	Картографический	-----
308	86092.24	147536.92	Картографический	-----
309	86369.06	147537.70	Картографический	-----
310	86315.02	147640.22	Картографический	-----
311	86329.25	147697.48	Картографический	-----
312	86298.23	147888.74	Картографический	-----
313	86308.91	148011.05	Картографический	-----
314	86309.68	148087.44	Картографический	-----
315	86330.03	148140.04	Картографический	-----
316	86373.95	148123.03	Картографический	-----
317	86389.97	148141.04	Картографический	-----

318	86410.98	148152.05	Картографический	-----
319	86425.99	148170.95	Картографический	-----
320	86435.00	148190.97	Картографический	-----
321	86436.00	148227.99	Картографический	-----
322	86437.00	148252.01	Картографический	-----
323	86440.00	148259.02	Картографический	-----
324	86453.01	148292.04	Картографический	-----
325	86466.02	148289.04	Картографический	-----
326	86475.03	148292.04	Картографический	-----
327	86477.03	148302.05	Картографический	-----
328	86468.03	148317.95	Картографический	-----
329	86472.03	148324.96	Картографический	-----
330	86486.04	148328.96	Картографический	-----
331	86492.04	148331.96	Картографический	-----
332	86492.04	148336.96	Картографический	-----
333	86490.04	148342.97	Картографический	-----
334	86486.04	148358.98	Картографический	-----
335	86491.04	148362.98	Картографический	-----
336	86499.05	148370.99	Картографический	-----
337	86505.16	148386.34	Картографический	-----
338	86525.96	148401.01	Картографический	-----
339	86552.98	148421.03	Картографический	-----
340	86564.99	148434.04	Картографический	-----
341	86570.99	148444.05	Картографический	-----
342	86593.01	148457.06	Картографический	-----
343	86600.01	148464.95	Картографический	-----
344	86602.02	148473.96	Картографический	-----
345	86602.02	148481.96	Картографический	-----
346	86613.02	148489.97	Картографический	-----
347	86618.03	148502.98	Картографический	-----
348	86639.04	148521.99	Картографический	-----

Р 1.2:**Описание границы территории участка:**

граница территории участка с режимом использования земель Р 1.2 от точки 1 до точки 3 совпадает с границей кадастрового квартала с номером 47:07:0802006, от точки 3 до точки 4 совпадает с границей кадастрового квартала с номером 47:07:0802008, от точки 4 до точки 5 проходит на восток по прямой, от точки 5 до точки 8 совпадает с границей земельного участка с кадастровым номером 47:07:0000000:88694, от точки 8 до точки 26 проходит на юго-запад по правому берегу реки Невы, от точки 26 до точки 35 совпадает с границей территории

с режимом использования земель ОЛ 1.), от точки 35 до точки 40 совпадает с границей кадастрового квартала с номером 47:07:0804001, от точки 40 до точки 1 совпадает с границей кадастрового квартала с номером 47:07:0804001.

Каталог координат характерных (поворотных) точек границы территории участка:

Наименование (номер) характерной точка	Координаты характерных точек МСК (метры)		Метод определения координат	Значение погрешности определения координат в системе, установленной для ведения ГКН, (м)
	X	Y		
1	82662.00	148453.00	Картографический	-----
2	82662.00	148491.00	Картографический	-----
3	82647.00	148691.00	Картографический	-----
4	82643.87	148760.01	Картографический	-----
5	82638.00	148824.00	Картографический	-----
6	82633.00	148863.00	Картографический	-----
7	82630.00	148878.00	Картографический	-----
8	82624.18	148892.97	Картографический	-----
9	82502.45	148841.1	Картографический	-----
10	82301.47	148769.5	Картографический	-----
11	82197.80	148735.61	Картографический	-----
12	82113.08	148703.79	Картографический	-----
13	82061.53	148679.26	Картографический	-----
14	81964.08	148638.16	Картографический	-----
15	81909.70	148601.37	Картографический	-----
16	81828.44	148525.01	Картографический	-----
17	81770.42	148464.91	Картографический	-----
18	81728.44	148376.97	Картографический	-----
19	81686.68	148276.72	Картографический	-----
20	81679.19	148163.28	Картографический	-----
21	81678.53	148152.38	Картографический	-----
22	81682.75	148099.45	Картографический	-----
23	81686.98	147987.48	Картографический	-----
24	81699.88	147873.06	Картографический	-----
25	81732.24	147795.22	Картографический	-----
26	81778.42	147743.37	Картографический	-----
27	81855.00	147755.00	Картографический	-----
28	81867.00	147771.98	Картографический	-----
29	82030.02	147790.00	Картографический	-----
30	82043.03	147802.01	Картографический	-----

31	82161.00	147936.00	Картографический	-----
32	82203.03	147989.04	Картографический	-----
33	82241.95	148065.98	Картографический	-----
34	82264.97	148100.01	Картографический	-----
35	82273.19	148123.98	Картографический	-----
36	82279.01	148141.00	Картографический	-----
37	82312.00	148230.00	Картографический	-----
38	82358.99	148320.98	Картографический	-----
39	82441.99	148361.03	Картографический	-----
40	82586.00	148425.00	Картографический	-----

Р 2.1:**Описание границы территории участка:**

граница территории участка с режимом использования земель Р 2.1 от точки 1 до точки 31 совпадает с границей территории с режимом использования земель Р 1.1, от точки 31 до точки 42 совпадает с границей территории с режимом использования земель К 1.1, от точки 42 до точки 117 совпадает с границей территории с режимом использования земель ВЛ 1.1, от точки 117 до точки 132 совпадает с границей территории с режимом использования земель Р 1.2, от точки 132 до точки 141 совпадает с границей территории с режимом использования земель ОЛ 1.1, от точки 141 до точки 1 совпадает с границей территории с режимом использования земель ОЛ 1.1.

Каталог координат характерных (поворотных) точек границы территории участка:

Наименование (номер) характерной точки	Координаты характерных точек МСК (метры)		Метод определения координат	Значение погрешности определения координат в системе, установленной для ведения ГКН, (м)
	X	Y		
1	83688.04	147810.01	Картографический	-----
2	83689.04	147869.95	Картографический	-----
3	83690.04	147927.99	Картографический	-----
4	83689.04	147972.02	Картографический	-----
5	83688.04	148006.05	Картографический	-----
6	83691.04	148040.96	Картографический	-----
7	83697.05	148068.98	Картографический	-----
8	83708.95	148092.00	Картографический	-----
9	83724.96	148115.02	Картографический	-----
10	83754.98	148142.04	Картографический	-----
11	83784.00	148163.95	Картографический	-----

12	83796.01	148193.97	Картографический	-----
13	83815.03	148225.99	Картографический	-----
14	83817.25	148229.66	Картографический	-----
15	83820.03	148231.00	Картографический	-----
16	83824.03	148237.00	Картографический	-----
17	83826.04	148240.00	Картографический	-----
18	83834.04	148265.02	Картографический	-----
19	83840.05	148282.03	Картографический	-----
20	83845.05	148297.05	Картографический	-----
21	83848.05	148306.05	Картографический	-----
22	83852.05	148315.95	Картографический	-----
23	83854.95	148327.96	Картографический	-----
24	83861.95	148351.98	Картографический	-----
25	83863.95	148358.98	Картографический	-----
26	83865.95	148367.99	Картографический	-----
27	83875.96	148401.01	Картографический	-----
28	83878.96	148413.02	Картографический	-----
29	83883.97	148430.03	Картографический	-----
30	83889.97	148454.05	Картографический	-----
31	83891.64	148459.28	Картографический	-----
32	83896.98	148475.96	Картографический	-----
33	83923.00	148566.03	Картографический	-----
34	83931.00	148596.05	Картографический	-----
35	83939.01	148618.95	Картографический	-----
36	83940.01	148622.96	Картографический	-----
37	83945.01	148643.97	Картографический	-----
38	83959.02	148699.02	Картографический	-----
39	83959.02	148701.02	Картографический	-----
40	83968.03	148731.04	Картографический	-----
41	83989.05	148827.00	Картографический	-----
42	83995.16	148912.62	Картографический	-----
43	83968.70	148918.29	Картографический	-----
44	83974.04	148933.97	Картографический	-----
45	83971.03	148933.97	Картографический	-----
46	83924.00	148939.97	Картографический	-----
47	83896.98	148945.98	Картографический	-----
48	83876.96	148949.98	Картографический	-----
49	83847.05	148955.99	Картографический	-----
50	83829.04	148958.99	Картографический	-----
51	83819.03	148961.99	Картографический	-----
52	83805.02	148968.00	Картографический	-----
53	83803.91	148968.00	Картографический	-----
54	83803.02	148969.00	Картографический	-----
55	83802.02	148969.00	Картографический	-----
56	83801.02	148970.00	Картографический	-----
57	83800.02	148970.00	Картографический	-----

58	83799.01	148970.00	Картографический
59	83798.01	148970.00	Картографический
60	83798.01	148969.00	Картографический
61	83784.00	148969.00	Картографический
62	83778.00	148969.11	Картографический
63	83771.99	148969.00	Картографический
64	83769.99	148970.00	Картографический
65	83762.99	148971.00	Картографический
66	83745.97	148974.00	Картографический
67	83744.97	148975.00	Картографический
68	83743.97	148977.00	Картографический
69	83739.97	148981.01	Картографический
70	83738.97	148981.01	Картографический
71	83737.97	148981.01	Картографический
72	83735.97	148979.00	Картографический
73	83734.97	148979.00	Картографический
74	83712.95	148981.01	Картографический
75	83692.05	148983.01	Картографический
76	83682.04	148985.01	Картографический
77	83672.03	148987.01	Картографический
78	83653.02	148991.01	Картографический
79	83651.01	148992.01	Картографический
80	83633.00	148995.02	Картографический
81	83630.00	148995.02	Картографический
82	83623.99	148997.02	Картографический
83	83609.98	149002.02	Картографический
84	83600.98	149004.02	Картографический
85	83589.30	149008.92	Картографический
86	83571.29	149017.92	Картографический
87	83560.06	149022.26	Картографический
88	83553.61	149023.59	Картографический
89	83503.57	149047.06	Картографический
90	83491.12	149050.84	Картографический
91	83476.55	149050.95	Картографический
92	83459.98	149047.50	Картографический
93	83445.97	149044.83	Картографический
94	83421.40	149047.72	Картографический
95	83394.6	149052.95	Картографический
96	83383.81	149053.73	Картографический
97	83360.35	149031.38	Картографический
98	83311.65	149027.60	Картографический
99	83251.05	149024.04	Картографический
100	83231.03	149022.04	Картографический
101	83208.01	149021.04	Картографический
102	83187.00	149020.03	Картографический
103	83164.98	149019.03	Картографический

104	83143.97	149018.03	Картографический
105	83115.06	149016.03	Картографический
106	83089.04	149015.03	Картографический
107	83063.02	149014.03	Картографический
108	83004.97	149009.03	Картографический
109	82973.95	149008.03	Картографический
110	82961.05	149005.02	Картографический
111	82948.04	149002.02	Картографический
112	82902.12	148987.34	Картографический
113	82848.97	148967.22	Картографический
114	82791.03	148947.98	Картографический
115	82698.96	148924.96	Картографический
116	82621.02	148900.94	Картографический
117	82624.16	148892.93	Картографический
118	82630.00	148878.00	Картографический
119	82633.06	148863.03	Картографический
120	82633.00	148841.00	Картографический
121	82638.04	148824.01	Картографический
122	82643.92	148760.06	Картографический
123	82647.00	148691.00	Картографический
124	82662.05	148490.97	Картографический
125	82662.05	148453.05	Картографический
126	82662.05	148453.05	Картографический
127	82585.99	148425.03	Картографический
128	82441.99	148360.98	Картографический
129	82359.04	148320.95	Картографический
130	82312.01	148230.00	Картографический
131	82278.98	148141.04	Картографический
132	82273.20	148124.03	Картографический
133	82284.54	148093.11	Картографический
134	82299.22	148070.32	Картографический
135	82321.46	148047.52	Картографический
136	82355.37	148031.40	Картографический
137	82418.64	148023.73	Картографический
138	82548.18	147995.04	Картографический
139	82699.96	147953.79	Картографический
140	82791.92	147912.42	Картографический
141	82872.43	147872.06	Картографический

Левобережный участок (Кировский район).**К 1.2:****Описание границы территории участка:**

граница территории участка с режимом использования земель К 1.2 от точки 1 до точки 3 проходит на восток по прямой в створе с границей земельного участка с кадастровым номером 47:16:0101011, от точки 3 до точки 9 совпадает с границей земельного участка с кадастровым номером 47:16:0101011, от точки 9 до точки 11 совпадает с границей земельного участка с кадастровым номером 47:16:0101011, от точки 11 до точки 17 совпадает с границей земельного участка с кадастровым номером 47:16:0101011:51, от точки 17 до точки 18 проходит на юг по железнодорожной ветке, от точки 18 до точки 19 совпадает с границей зоны территориальной или иной с кадастровым номером 47.16.2.474, от точки 19 до точки 21 проходит на восток вдоль грунтовой дороги, от точки 21 до точки 35 совпадает с границей территории с режимом использования земель ОЛ 1.2, от точки 35 до точки 48 совпадает с границей территории объекта культурного наследия достопримечательное место регионального значения «Плацдарм советских войск в битве за снятие блокады Ленинграда «Невский пяточок» - «Невская Дубровка», 1941-1943 г.» (левобережная часть), от точки 48 до точки 73 проходит на север по левому берегу реки Невы, от точки 73 до точки 142 совпадает с границей территории объекта культурного наследия «Мемориал в память обороны города в 1941-1944 г. - Ансамбль «Зеленый пояс Славы Ленинграда»: Памятник «Невский пяточок», от точки 142 до точки 143 проходит на восток по прямой, пересекая Набережную ул., от точки 143 до точки 154 совпадает с границей кадастрового квартала с номером 47:16:0101012, от точки 154 до точки 1 совпадает с границей кадастрового квартала с номером 47:16:0101012.

Каталог координат характерных (поворотных) точек границы территории участка:

Наименование (номер) характерной точки	Координаты характерных точек МСК (метры)		Метод определения координат	Значение погрешности определения координат в системе, установленной для ведения ГКН, (м)
	X	Y		
1	85513.79	149949.91	Картографический	-----
2	85504.86	149964.97	Картографический	-----
3	85501.74	149970.19	Картографический	-----

4	85494.74	149981.76	Картографический	-----
5	85498.63	149984.32	Картографический	-----
6	85464.49	150051.48	Картографический	-----
7	85464.38	150076.05	Картографический	-----
8	85453.37	150102.96	Картографический	-----
9	85452.82	150137.99	Картографический	-----
10	85451.04	150137.99	Картографический	-----
11	85450.81	150244.18	Картографический	-----
12	85301.59	150243.73	Картографический	-----
13	85231.98	150243.62	Картографический	-----
14	85218.86	150246.63	Картографический	-----
15	85213.41	150250.18	Картографический	-----
16	85144.36	150249.63	Картографический	-----
17	85147.36	150300.22	Картографический	-----
18	85133.76	150300.59	Картографический	-----
19	85028.42	150628.72	Картографический	-----
20	85024.82	150639.94	Картографический	-----
21	85001.48	150635.70	Картографический	-----
22	84589.61	150552.30	Картографический	-----
23	84386.9	150511.38	Картографический	-----
24	83966.47	150427.09	Картографический	-----
25	83768.21	150387.18	Картографический	-----
26	83646.46	150362.71	Картографический	-----
27	83561.72	150346.14	Картографический	-----
28	83365.13	150305.89	Картографический	-----
29	83183.55	150269.53	Картографический	-----
30	82938.81	150221.05	Картографический	-----
31	82807.82	150150.89	Картографический	-----
32	82603.23	150042.81	Картографический	-----
33	81084.64	149245.43	Картографический	-----
34	80924.40	149161.70	Картографический	-----
35	80704.46	148598.16	Картографический	-----
36	80790.53	148568.03	Картографический	-----
37	80822.88	148503.31	Картографический	-----
38	80828.33	148498.75	Картографический	-----
39	80852.68	148471.96	Картографический	-----
40	80890.82	148459.61	Картографический	-----
41	80921.74	148458.17	Картографический	-----
42	80992.46	148457.28	Картографический	-----
43	81043.94	148427.14	Картографический	-----
44	81076.74	148375.77	Картографический	-----
45	81120.66	148336.52	Картографический	-----
46	81170.59	148336.63	Картографический	-----

47	81205.28	148331.85	Картографический	-----
48	81220.96	148327.74	Картографический	-----
49	81241.42	148372.55	Картографический	-----
50	81243.53	148380.44	Картографический	-----
51	81248.32	148397.57	Картографический	-----
52	81284.9	148454.28	Картографический	-----
53	81301.91	148481.63	Картографический	-----
54	81325.04	148522.10	Картографический	-----
55	81397.98	148617.95	Картографический	-----
56	81494.95	148754.72	Картографический	-----
57	81623.49	148904.84	Картографический	-----
58	81725.56	149006.91	Картографический	-----
59	81842.99	149091.64	Картографический	-----
60	81885.57	149119.78	Картографический	-----
61	81954.18	149165.03	Картографический	-----
62	82066.27	149221.63	Картографический	-----
63	82186.91	149281.34	Картографический	-----
64	82278.76	149326.49	Картографический	-----
65	82358.93	149361.07	Картографический	-----
66	82474.91	149395.09	Картографический	-----
67	82506.60	149400.43	Картографический	-----
68	82591.33	149410.66	Картографический	-----
69	82689.51	149422.45	Картографический	-----
70	82784.70	149431.12	Картографический	-----
71	82812.38	149433.68	Картографический	-----
72	82887.55	149436.35	Картографический	-----
73	82908.23	149441.80	Картографический	-----
74	82884.77	149512.63	Картографический	-----
75	82883.21	149564.22	Картографический	-----
76	82912.01	149565.56	Картографический	-----
77	82955.16	149564.89	Картографический	-----
78	82978.95	149563.44	Картографический	-----
79	83054.12	149567.22	Картографический	-----
80	83158.75	149569.78	Картографический	-----
81	83211.24	149570.23	Картографический	-----
82	83231.03	149569.23	Картографический	-----
83	83254.38	149559.33	Картографический	-----
84	83287.41	149549.66	Картографический	-----
85	83318.65	149540.54	Картографический	-----
86	83359.79	149533.98	Картографический	-----
87	83370.02	149533.98	Картографический	-----
88	83376.7	149533.20	Картографический	-----
89	83386.15	149533.53	Картографический	-----

90	83417.39	149546.99	Картографический	-----
91	83473.55	149559.89	Картографический	-----
92	83492.01	149566.45	Картографический	-----
93	83600.75	149617.82	Картографический	-----
94	83685.04	149649.06	Картографический	-----
95	83692.16	149651.62	Картографический	-----
96	83717.62	149660.18	Картографический	-----
97	83738.19	149665.63	Картографический	-----
98	83757.76	149668.19	Картографический	-----
99	83783.23	149669.86	Картографический	-----
100	83811.91	149670.08	Картографический	-----
101	83837.82	149670.30	Картографический	-----
102	83864.84	149671.19	Картографический	-----
103	83890.42	149671.97	Картографический	-----
104	83913.43	149673.30	Картографический	-----
105	83947.13	149676.20	Картографический	-----
106	84000.94	149681.09	Картографический	-----
107	84064.44	149686.98	Картографический	-----
108	84166.07	149697.32	Картографический	-----
109	84236.01	149705.00	Картографический	-----
110	84253.58	149706.00	Картографический	-----
111	84270.59	149708.44	Картографический	-----
112	84340.31	149720.78	Картографический	-----
113	84377.34	149727.35	Картографический	-----
114	84412.92	149733.35	Картографический	-----
115	84440.28	149737.46	Картографический	-----
116	84475.19	149741.80	Картографический	-----
117	84502.99	149743.91	Картографический	-----
118	84532.34	149745.47	Картографический	-----
119	84560.03	149746.47	Картографический	-----
120	84585.38	149747.92	Картографический	-----
121	84617.63	149750.47	Картографический	-----
122	84648.99	149753.81	Картографический	-----
123	84677.79	149756.92	Картографический	-----
124	84704.03	149759.93	Картографический	-----
125	84749.84	149765.26	Картографический	-----
126	84784.87	149769.27	Картографический	-----
127	84815.56	149772.82	Картографический	-----
128	84874.38	149778.05	Картографический	-----
129	84912.63	149780.72	Картографический	-----
130	84944.43	149782.16	Картографический	-----
131	84976.68	149783.50	Картографический	-----
132	85008.26	149786.61	Картографический	-----

133	85042.51	149789.61	Картографический	-----
134	85076.76	149792.17	Картографический	-----
135	85118.45	149795.40	Картографический	-----
136	85140.14	149797.73	Картографический	-----
137	85153.15	149799.29	Картографический	-----
138	85176.27	149802.85	Картографический	-----
139	85201.40	149807.41	Картографический	-----
140	85203.52	149807.96	Картографический	-----
141	85227.980	149812.85	Картографический	-----
142	85248.90	149817.00	Картографический	-----
143	85250.00	149829.00	Картографический	-----
144	85263.00	149831.00	Картографический	-----
145	85296.00	149839.00	Картографический	-----
146	85318.00	149845.00	Картографический	-----
147	85338.95	149853.00	Картографический	-----
148	85370.98	149868.01	Картографический	-----
149	85393.99	149879.02	Картографический	-----
150	85422.00	149895.00	Картографический	-----
151	85448.00	149910.00	Картографический	-----
152	85466.00	149922.00	Картографический	-----
153	85493.92	149937.85	Картографический	-----
154	85503.00	149943.00	Картографический	-----

ОЛ 1-3:

Описание границы территории участка:

граница территории участка с режимом использования земель ОЛ 1.3 от точки 1 до точки 9 совпадает с границей зоны территориальной или иной с кадастровым номером 47.16.2.473, от точки 8 до точки 146 совпадает с границей территории объекта культурного наследия достопримечательное место регионального значения «Плацидарм советских войск в битве за снятие блокады Ленинграда «Невский пятачок» - «Невская Дубровка», 1941-1943 г.» (левобережная часть), от точки 146 до точки 150 совпадает с границей зоны территориальной или иной с кадастровым номером 47.16.2.4, от точки 150 до точки 151 проходит на северо-восток по прямой, от точки 151 до точки 160 совпадает с границей зоны территориальной или иной с кадастровым номером 47.16.2.137, от точки 160 до точки 161 проходит на северо-восток по прямой вдоль проезда, от точки 161 до точки 165 совпадает с границей земельного участка с кадастровым номером 47:16:0325002, от точки 165 до точки 168 проходит на северо-восток по прямой вдоль грунтовой дороги, от точки 168 до точки 1 проходит на северо-восток по прямой вдоль грунтовой дороги.

Каталог координат характерных (поворотных) точек границы территории участка:

Наименование (номер) характерной точки	Координаты характерных точек МСК (метры)		Метод определения координат	Значение погрешности определения координат в системе, установленной для ведения ГКН, (м)
	X	Y		
1	86095.63	152174.86	Картографический	-----
2	86031.81	152275.93	Картографический	-----
3	85995.11	152327.42	Картографический	-----
4	85668.65	152791.10	Картографический	-----
5	85642.40	152829.90	Картографический	-----
6	85559.12	152976.57	Картографический	-----
7	85513.53	153043.62	Картографический	-----
8	85520.77	153089.93	Картографический	-----
9	85531.76	153091.88	Картографический	-----
10	85470.50	153173.16	Картографический	-----
11	85421.57	153236.43	Картографический	-----
12	85330.84	153364.53	Картографический	-----
13	85300.48	153408.23	Картографический	-----
14	85278.68	153437.58	Картографический	-----
15	85265.90	153453.04	Картографический	-----
16	85255.56	153465.72	Картографический	-----
17	85210.86	153513.42	Картографический	-----
18	85189.84	153533.21	Картографический	-----
19	85157.04	153560.90	Картографический	-----
20	85115.34	153593.26	Картографический	-----
21	85079.53	153617.39	Картографический	-----
22	85051.74	153633.95	Картографический	-----
23	85011.26	153655.53	Картографический	-----
24	84948.10	153688.55	Картографический	-----
25	84830.57	153745.71	Картографический	-----
26	84808.89	153755.71	Картографический	-----
27	84755.29	153781.96	Картографический	-----
28	84598.51	153858.90	Картографический	-----
29	84572.60	153829.77	Картографический	-----
30	84369.22	153598.59	Картографический	-----
31	84338.31	153549.34	Картографический	-----
32	84190.20	153167.05	Картографический	-----

33	84134.27	153169.16	Картографический	-----
34	84087.45	153174.83	Картографический	-----
35	84051.76	153190.51	Картографический	-----
36	84027.52	153201.30	Картографический	-----
37	83958.58	153234.21	Картографический	-----
38	83899.98	153263.45	Картографический	-----
39	83842.16	153292.36	Картографический	-----
40	83766.10	153324.94	Картографический	-----
41	83686.71	153370.20	Картографический	-----
42	83669.70	153339.96	Картографический	-----
43	83580.85	153214.19	Картографический	-----
44	83416.50	152980.68	Картографический	-----
45	83311.54	152980.02	Картографический	-----
46	83062.24	152970.68	Картографический	-----
47	82857.19	152964.56	Картографический	-----
48	82844.07	152962.78	Картографический	-----
49	82839.29	153039.84	Картографический	-----
50	82835.18	153109.89	Картографический	-----
51	82833.73	153143.92	Картографический	-----
52	82833.06	153169.94	Картографический	-----
53	82779.02	153167.71	Картографический	-----
54	82694.96	153164.93	Картографический	-----
55	82607.90	153159.15	Картографический	-----
56	82523.83	153158.37	Картографический	-----
57	82501.82	153156.71	Картографический	-----
58	82375.72	153151.48	Картографический	-----
59	82327.68	153142.14	Картографический	-----
60	82324.68	153142.25	Картографический	-----
61	82234.06	153212.53	Картографический	-----
62	82221.16	153220.75	Картографический	-----
63	82202.03	153233.10	Картографический	-----
64	82152.33	153179.61	Картографический	-----
65	82133.76	153163.71	Картографический	-----
66	82106.18	153119.12	Картографический	-----
67	81949.84	153020.38	Картографический	-----
68	81852.10	152885.95	Картографический	-----
69	81832.98	152796.21	Картографический	-----
70	81793.39	152593.39	Картографический	-----
71	81535.09	152321.30	Картографический	-----
72	81234.30	152164.74	Картографический	-----
73	81210.29	152095.68	Картографический	-----
74	81143.79	151906.10	Картографический	-----
75	81116.44	151835.82	Картографический	-----

76	81054.73	151677.15	Картографический	-----
77	80924.74	151545.38	Картографический	-----
78	80741.27	151360.58	Картографический	-----
79	80767.29	151320.32	Картографический	-----
80	80720.58	151273.95	Картографический	-----
81	80763.28	151112.28	Картографический	-----
82	80900.50	151114.50	Картографический	-----
83	80901.28	150868.65	Картографический	-----
84	80825.89	150873.43	Картографический	-----
85	80811.88	150874.65	Картографический	-----
86	80778.18	150891.11	Картографический	-----
87	80775.18	150891.11	Картографический	-----
88	80768.18	150892.22	Картографический	-----
89	80762.17	150895.34	Картографический	-----
90	80758.17	150894.34	Картографический	-----
91	80756.17	150895.45	Картографический	-----
92	80623.62	150715.31	Картографический	-----
93	80608.72	150654.49	Картографический	-----
94	80698.57	150645.15	Картографический	-----
95	80680.89	150107.41	Картографический	-----
96	80659.43	150078.72	Картографический	-----
97	80746.05	150050.37	Картографический	-----
98	80777.18	150053.92	Картографический	-----
99	80801.42	150071.60	Картографический	-----
100	80827.11	150123.31	Картографический	-----
101	80859.69	150163.79	Картографический	-----
102	80910.95	150182.13	Картографический	-----
103	80931.52	150220.83	Картографический	-----
104	80941.64	150229.61	Картографический	-----
105	81011.47	150143.66	Картографический	-----
106	81101.54	149868.34	Картографический	-----
107	81133.23	149774.83	Картографический	-----
108	81218.63	149524.64	Картографический	-----
109	80964.77	149398.21	Картографический	-----
110	80827.67	149324.15	Картографический	-----
111	80784.19	149291.79	Картографический	-----
112	80707.91	149266.89	Картографический	-----
113	80629.74	149255.99	Картографический	-----
114	80621.73	149258.10	Картографический	-----
115	80612.61	149253.21	Картографический	-----
116	80609.61	149253.32	Картографический	-----
117	80601.83	149253.77	Картографический	-----
118	80363.09	149143.79	Картографический	-----

119	80192.74	149056.51	Картографический	-----
120	80206.09	149026.60	Картографический	-----
121	80238.55	149006.36	Картографический	-----
122	80280.92	149007.69	Картографический	-----
123	80329.18	149012.03	Картографический	-----
124	80342.08	148991.90	Картографический	-----
125	80352.20	148967.33	Картографический	-----
126	80356.42	148942.75	Картографический	-----
127	80385.44	148917.62	Картографический	-----
128	80412.57	148892.05	Картографический	-----
129	80415.69	148885.93	Картографический	-----
130	80417.69	148878.59	Картографический	-----
131	80419.02	148867.48	Картографический	-----
132	80421.69	148844.24	Картографический	-----
133	80384.55	148796.20	Картографический	-----
134	80347.30	148766.96	Картографический	-----
135	80329.73	148718.92	Картографический	-----
136	80341.41	148689.12	Картографический	-----
137	80364.32	148692.90	Картографический	-----
138	80408.13	148724.37	Картографический	-----
139	80475.96	148766.07	Картографический	-----
140	80515.76	148765.06	Картографический	-----
141	80535.56	148751.17	Картографический	-----
142	80566.13	148709.02	Картографический	-----
143	80603.05	148659.32	Картографический	-----
144	80636.85	148634.19	Картографический	-----
145	80700.46	148599.50	Картографический	-----
146	80704.46	148598.16	Картографический	-----
147	80924.40	149161.70	Картографический	-----
148	81084.64	149245.43	Картографический	-----
149	82603.23	150042.81	Картографический	-----
150	82807.82	150150.89	Картографический	-----
151	82938.81	150221.05	Картографический	-----
152	83183.55	150269.53	Картографический	-----
153	83365.13	150305.89	Картографический	-----
154	83561.72	150346.14	Картографический	-----
155	83646.46	150362.71	Картографический	-----
156	83768.21	150387.18	Картографический	-----
157	83966.47	150427.09	Картографический	-----
158	84386.90	150511.38	Картографический	-----
159	84589.61	150552.30	Картографический	-----
160	85001.48	150635.70	Картографический	-----
161	85412.56	151290.75	Картографический	-----

162	85622.17	151598.75	Картографический	-----
163	85627.39	151607.32	Картографический	-----
164	85657.41	151658.47	Картографический	-----
165	85739.03	151805.13	Картографический	-----
166	85847.89	151982.71	Картографический	-----
167	85883.25	152007.17	Картографический	-----
168	86030.36	152129.71	Картографический	-----

ВЛ 1.2:**Описание границы территории участка:**

граница территории участка с режимом использования земель ВЛ 1.2 от точки 1 до точки 2 совпадает с границей территории объекта культурного наследия достопримечательное место регионального значения «Плацдарм советских войск в битве за снятие блокады Ленинграда «Невский пятачок» - «Невская Дубровка», 1941-1943 г.» (левобережная часть), от точки 2 до точки 231 проходит на юг по левому берегу реки Невы, от точки 231 до точки 253 совпадает с границей территории объекта культурного наследия достопримечательное место регионального значения «Плацдарм советских войск в битве за снятие блокады Ленинграда «Невский пятачок» - «Невская Дубровка», 1941-1943 г.» (левобережная часть), от точки 253 до точки 1 совпадает с границей территории объекта культурного наследия достопримечательное место регионального значения «Плацдарм советских войск в битве за снятие блокады Ленинграда «Невский пятачок» - «Невская Дубровка», 1941-1943 г.» (левобережная часть).

Каталог координат характерных (поворотных) точек границы территории участка:

Наименование (номер) характерной точки	Координаты характерных точек МСК (метры)		Метод определения координат	Значение погрешности определения координат в системе, установленной для ведения ГКН, (м)
	X	Y		
1	87717.19	150746.78	Картографический	-----
2	87688.17	150802.93	Картографический	-----
3	87660.37	150796.37	Картографический	-----
4	87587.76	150776.80	Картографический	-----
5	87528.82	150771.02	Картографический	-----
6	87504.36	150766.79	Картографический	-----
7	87457.66	150758.57	Картографический	-----
8	87411.40	150747.67	Картографический	-----

9	87350.47	150742.33	Картографический	-----
10	87252.95	150723.76	Картографический	-----
11	87241.05	150721.87	Картографический	-----
12	87243.05	150708.97	Картографический	-----
13	87244.28	150700.52	Картографический	-----
14	87244.50	150698.52	Картографический	-----
15	87243.16	150698.30	Картографический	-----
16	87217.15	150694.74	Картографический	-----
17	87215.81	150694.52	Картографический	-----
18	87214.37	150705.08	Картографический	-----
19	87212.59	150717.42	Картографический	-----
20	87211.92	150717.31	Картографический	-----
21	87196.80	150712.09	Картографический	-----
22	87169.44	150702.64	Картографический	-----
23	87093.16	150682.51	Картографический	-----
24	87006.32	150660.16	Картографический	-----
25	86975.85	150656.93	Картографический	-----
26	86916.03	150649.93	Картографический	-----
27	86886.79	150608.56	Картографический	-----
28	86868.77	150596.78	Картографический	-----
29	86789.71	150564.87	Картографический	-----
30	86599.57	150554.97	Картографический	-----
31	86584.11	150544.41	Картографический	-----
32	86583.00	150540.40	Картографический	-----
33	86553.20	150524.61	Картографический	-----
34	86541.75	150518.39	Картографический	-----
35	86478.59	150480.25	Картографический	-----
36	86452.68	150460.45	Картографический	-----
37	86451.01	150457.01	Картографический	-----
38	86450.01	150456.01	Картографический	-----
39	86450.01	150455.00	Картографический	-----
40	86449.01	150455.00	Картографический	-----
41	86449.01	150454.00	Картографический	-----
42	86448.01	150453.00	Картографический	-----
43	86447.01	150453.00	Картографический	-----
44	86447.01	150452.00	Картографический	-----
45	86446.01	150452.00	Картографический	-----
46	86446.01	150451.00	Картографический	-----
47	86445.01	150451.00	Картографический	-----
48	86444.01	150451.00	Картографический	-----
49	86449.01	150441.99	Картографический	-----
50	86251.97	150323.02	Картографический	-----
51	86244.97	150335.03	Картографический	-----

52	86239.96	150333.02	Картографический	-----
53	86238.96	150332.02	Картографический	-----
54	86238.96	150331.02	Картографический	-----
55	86237.96	150331.02	Картографический	-----
56	86237.96	150330.02	Картографический	-----
57	86236.96	150330.02	Картографический	-----
58	86236.96	150329.02	Картографический	-----
59	86235.96	150329.02	Картографический	-----
60	86234.96	150328.02	Картографический	-----
61	86233.96	150327.02	Картографический	-----
62	86232.96	150326.02	Картографический	-----
63	86231.96	150326.02	Картографический	-----
64	86231.96	150325.02	Картографический	-----
65	86230.96	150325.02	Картографический	-----
66	86230.96	150324.02	Картографический	-----
67	86229.96	150324.02	Картографический	-----
68	86228.96	150324.02	Картографический	-----
69	86228.96	150323.02	Картографический	-----
70	86227.96	150323.02	Картографический	-----
71	86226.95	150322.02	Картографический	-----
72	86226.18	150322.02	Картографический	-----
73	86211.61	150301.56	Картографический	-----
74	86186.48	150274.87	Картографический	-----
75	86144.45	150249.96	Картографический	-----
76	86082.62	150212.71	Картографический	-----
77	86037.81	150189.69	Картографический	-----
78	85970.32	150152.55	Картографический	-----
79	85884.14	150094.07	Картографический	-----
80	85844.22	150063.26	Картографический	-----
81	85809.20	150026.35	Картографический	-----
82	85785.40	150007.89	Картографический	-----
83	85753.82	149990.77	Картографический	-----
84	85721.02	149982.65	Картографический	-----
85	85699.11	149971.08	Картографический	-----
86	85675.09	149952.74	Картографический	-----
87	85606.60	149909.37	Картографический	-----
88	85577.13	149887.35	Картографический	-----
88	85532.10	149841.21	Картографический	-----
89	85460.82	149762.82	Картографический	-----
90	85459.71	149761.70	Картографический	-----
91	85459.38	149761.48	Картографический	-----
92	85365.31	149674.75	Картографический	-----
93	85315.49	149625.82	Картографический	-----

94	85260.78	149571.67	Картографический	-----
95	85215.64	149533.87	Картографический	-----
96	85081.20	149435.57	Картографический	-----
97	85010.93	149389.42	Картографический	-----
98	84941.88	149350.95	Картографический	-----
99	84860.59	149323.60	Картографический	-----
100	84826.90	149318.37	Картографический	-----
101	84817.67	149314.92	Картографический	-----
102	84795.65	149306.14	Картографический	-----
103	84782.76	149303.58	Картографический	-----
104	84759.96	149296.69	Картографический	-----
105	84740.39	149291.35	Картографический	-----
106	84728.49	149290.35	Картографический	-----
107	84700.47	149289.02	Картографический	-----
108	84670.34	149288.46	Картографический	-----
109	84652.32	149286.57	Картографический	-----
110	84637.54	149284.23	Картографический	-----
111	84616.85	149281.01	Картографический	-----
112	84597.84	149278.90	Картографический	-----
113	84577.93	149279.23	Картографический	-----
114	84544.13	149276.34	Картографический	-----
115	84522.23	149274.45	Картографический	-----
116	84491.98	149269.89	Картографический	-----
117	84483.20	149267.78	Картографический	-----
118	84476.41	149267.00	Картографический	-----
119	84466.07	149266.55	Картографический	-----
120	84457.62	149265.66	Картографический	-----
121	84449.06	149262.22	Картографический	-----
122	84435.94	149257.99	Картографический	-----
123	84416.04	149254.10	Картографический	-----
124	84405.47	149252.77	Картографический	-----
125	84385.35	149254.32	Картографический	-----
126	84361.55	149252.99	Картографический	-----
127	84350.43	149250.10	Картографический	-----
128	84337.42	149250.32	Картографический	-----
129	84314.40	149250.65	Картографический	-----
130	84305.17	149249.32	Картографический	-----
131	84288.27	149252.21	Картографический	-----
132	84262.81	149250.32	Картографический	-----
133	84238.01	149247.21	Картографический	-----
134	84209.99	149245.09	Картографический	-----
135	84189.31	149244.76	Картографический	-----
136	84170.52	149244.31	Картографический	-----

137	84162.29	149245.87	Картографический	-----
138	84151.17	149249.87	Картографический	-----
139	84145.94	149250.65	Картографический	-----
140	84134.04	149253.32	Картографический	-----
141	84125.04	149257.99	Картографический	-----
142	84116.25	149264.66	Картографический	-----
143	84107.02	149274.67	Картографический	-----
144	84098.57	149286.35	Картографический	-----
145	84083.23	149285.57	Картографический	-----
146	84080.12	149280.56	Картографический	-----
147	84076.78	149276.12	Картографический	-----
148	84074.11	149273.67	Картографический	-----
149	84060.77	149266.78	Картографический	-----
150	84044.87	149259.33	Картографический	-----
151	84033.19	149255.43	Картографический	-----
152	84023.18	149254.32	Картографический	-----
153	84014.73	149254.54	Картографический	-----
154	83994.61	149259.88	Картографический	-----
155	83976.82	149264.66	Картографический	-----
156	83949.35	149274.45	Картографический	-----
157	83932.12	149281.34	Картографический	-----
158	83923.11	149285.79	Картографический	-----
159	83913.66	149289.24	Картографический	-----
160	83892.42	149293.80	Картографический	-----
161	83860.95	149301.69	Картографический	-----
162	83825.26	149313.03	Картографический	-----
163	83798.57	149321.82	Картографический	-----
164	83785.00	149326.82	Картографический	-----
165	83777.33	149328.71	Картографический	-----
166	83769.44	149328.38	Картографический	-----
167	83749.53	149333.94	Картографический	-----
168	83726.07	149339.83	Картографический	-----
169	83700.61	149346.73	Картографический	-----
170	83674.14	149353.51	Картографический	-----
171	83657.02	149358.07	Картографический	-----
172	83633.22	149365.96	Картографический	-----
173	83610.21	149369.74	Картографический	-----
174	83581.85	149376.86	Картографический	-----
175	83548.49	149386.09	Картографический	-----
176	83521.47	149394.54	Картографический	-----
177	83489.00	149401.99	Картографический	-----
178	83456.76	149409.11	Картографический	-----
179	83442.97	149412.55	Картографический	-----

180	83438.74	149414.89	Картографический	-----
181	83433.74	149415.44	Картографический	-----
182	83427.62	149414.89	Картографический	-----
183	83416.17	149419.67	Картографический	-----
184	83386.82	149427.68	Картографический	-----
185	83372.36	149434.57	Картографический	-----
186	83365.91	149440.02	Картографический	-----
187	83363.35	149441.35	Картографический	-----
188	83360.91	149440.02	Картографический	-----
189	83357.79	149434.01	Картографический	-----
190	83352.46	149431.57	Картографический	-----
191	83336.33	149429.01	Картографический	-----
192	83293.75	149427.12	Картографический	-----
193	83271.28	149425.78	Картографический	-----
194	83230.25	149428.45	Картографический	-----
195	83157.42	149432.12	Картографический	-----
196	83107.72	149435.35	Картографический	-----
197	83062.79	149438.46	Картографический	-----
198	83053.01	149438.46	Картографический	-----
199	83035.55	149434.24	Картографический	-----
200	83003.19	149432.35	Картографический	-----
201	82976.28	149430.57	Картографический	-----
202	82947.37	149433.68	Картографический	-----
203	82927.58	149435.79	Картографический	-----
204	82911.46	149441.13	Картографический	-----
205	82908.23	149441.80	Картографический	-----
206	82887.55	149436.35	Картографический	-----
207	82812.38	149433.68	Картографический	-----
208	82784.70	149431.12	Картографический	-----
209	82689.51	149422.45	Картографический	-----
210	82591.33	149410.66	Картографический	-----
211	82506.60	149400.43	Картографический	-----
212	82474.91	149395.09	Картографический	-----
213	82358.93	149361.07	Картографический	-----
214	82278.76	149326.49	Картографический	-----
215	82186.91	149281.34	Картографический	-----
216	82066.27	149221.63	Картографический	-----
217	81954.18	149165.03	Картографический	-----
218	81885.57	149119.78	Картографический	-----
219	81842.99	149091.64	Картографический	-----
220	81725.56	149006.91	Картографический	-----
221	81623.49	148904.84	Картографический	-----
222	81494.95	148754.72	Картографический	-----

223	81397.98	148617.95	Картографический	-----
224	81325.04	148522.10	Картографический	-----
225	81301.91	148481.63	Картографический	-----
226	81284.90	148454.28	Картографический	-----
227	81248.32	148397.57	Картографический	-----
228	81243.53	148380.44	Картографический	-----
229	81241.42	148372.55	Картографический	-----
230	81220.96	148327.74	Картографический	-----
231	81452.02	148191.97	Картографический	-----
232	81556.99	148189.96	Картографический	-----
233	81634.05	148511.99	Картографический	-----
234	81882.02	148702.02	Картографический	-----
235	82582.99	149051.95	Картографический	-----
236	83145.97	149126.00	Картографический	-----
237	83421.95	149155.03	Картографический	-----
238	83681.04	149187.05	Картографический	-----
239	84048.98	149077.97	Картографический	-----
240	84270.04	149049.95	Картографический	-----
241	84422.04	149057.95	Картографический	-----
242	84543.02	149082.97	Картографический	-----
243	84690.02	149122.00	Картографический	-----
244	84901.96	149187.05	Картографический	-----
245	84997.03	149226.97	Картографический	-----
246	85156.04	149341.05	Картографический	-----
247	86506.05	150394.96	Картографический	-----
248	86636.60	150509.71	Картографический	-----
249	86719.99	150536.29	Картографический	-----
250	87118.63	150599.78	Картографический	-----
251	87424.75	150644.7	Картографический	-----
252	87525.49	150703.41	Картографический	-----
253	85134.02	148682.00	Картографический	-----

Р 1.3:**Описание границы территории участка:**

граница территории участка с режимом использования земель Р 1.3 от точки 1 до точки 46 совпадает с границей кадастрового квартала с номером 47:16:0101012, от точки 46 до точки 58 совпадает с границей территории с режимом использования земель К 1.2, от точки 58 до точки 115 совпадает с границей территории объекта культурного наследия достопримечательное место регионального значения «Плацдарм советских войск в битве за снятие блокады Ленинграда «Невский лятачок» - «Невская Дубровка», 1941-1943 г.» (левобережная часть), от точки 115 до точки 178 совпадает с границей территории с режимом использования земель

ВЛ 1.2, от точки 178 до точки 1 совпадает с границей территории с режимом использования земель ВЛ 1.2.

Каталог координат характерных (поворотных) точек границы территории участка:

Наименование (номер) характерной точки	Координаты характерных точек МСК (метры)		Метод определения координат	Значение погрешности определения координат в системе, установленной для ведения ГКН, (м)
	X	Y		
1	86451.01	150457.01	Картографический	-----
2	86417.99	150497.04	Картографический	-----
3	86386.96	150532.95	Картографический	-----
4	86383.96	150535.95	Картографический	-----
5	86370.95	150551.97	Картографический	-----
6	86369.95	150552.97	Картографический	-----
7	86364.95	150557.97	Картографический	-----
8	86363.95	150556.97	Картографический	-----
9	86331.03	150526.95	Картографический	-----
10	86312.02	150509.05	Картографический	-----
11	86288.00	150491.03	Картографический	-----
12	86264.98	150471.02	Картографический	-----
13	86216.95	150430.99	Картографический	-----
14	86179.03	150397.96	Картографический	-----
15	86156.01	150378.95	Картографический	-----
16	86133.00	150359.04	Картографический	-----
17	86108.98	150339.03	Картографический	-----
18	86085.96	150319.01	Картографический	-----
19	86062.05	150300.00	Картографический	-----
20	86040.04	150282.99	Картографический	-----
21	86008.01	150260.97	Картографический	-----
22	85966.98	150233.95	Картографический	-----
23	85941.96	150219.05	Картографический	-----
24	85921.95	150206.04	Картографический	-----
25	85895.04	150190.03	Картографический	-----
26	85872.02	150175.02	Картографический	-----
27	85850.00	150162.01	Картографический	-----
28	85827.99	150146.99	Картографический	-----
29	85801.97	150129.98	Картографический	-----
30	85776.95	150115.97	Картографический	-----
31	85747.04	150097.96	Картографический	-----

32	85722.02	150081.95	Картографический	-----
33	85701.00	150069.05	Картографический	-----
34	85674.98	150052.03	Картографический	-----
35	85648.96	150036.02	Картографический	-----
36	85630.95	150025.01	Картографический	-----
37	85612.05	150013.00	Картографический	-----
38	85598.04	150004.00	Картографический	-----
39	85594.03	150001.00	Картографический	-----
40	85588.03	149995.99	Картографический	-----
41	85585.03	149994.99	Картографический	-----
42	85579.02	149990.99	Картографический	-----
43	85568.01	149983.98	Картографический	-----
44	85552.00	149972.97	Картографический	-----
45	85527.98	149958.96	Картографический	-----
46	85513.75	149949.96	Картографический	-----
47	85502.96	149942.95	Картографический	-----
48	85466.05	149922.05	Картографический	-----
49	85448.03	149910.04	Картографический	-----
50	85422.02	149895.03	Картографический	-----
51	85393.99	149879.02	Картографический	-----
52	85370.98	149868.01	Картографический	-----
53	85338.95	149853.00	Картографический	-----
54	85318.05	149844.99	Картографический	-----
55	85296.03	149838.98	Картографический	-----
56	85263.01	149830.98	Картографический	-----
57	85250.00	149828.98	Картографический	-----
58	85248.88	149816.97	Картографический	-----
59	85249.00	149810.96	Картографический	-----
60	85247.55	149806.63	Картографический	-----
61	85241.43	149796.95	Картографический	-----
62	85212.97	149757.59	Картографический	-----
63	85172.72	149704.66	Картографический	-----
64	85123.12	149644.06	Картографический	-----
65	85123.12	149643.95	Картографический	-----
66	85123.01	149643.84	Картографический	-----
67	85110.22	149626.27	Картографический	-----
68	85087.21	149592.24	Картографический	-----
69	85078.09	149580.90	Картографический	-----
70	85065.19	149569.56	Картографический	-----
71	85054.74	149562.00	Картографический	-----
72	85041.4	149555.44	Картографический	-----
73	85023.16	149548.88	Картографический	-----
74	85007.26	149546.43	Картографический	-----

75	84983.24	149546.43	Картографический	-----
76	84969.67	149547.99	Картографический	-----
77	84963.56	149549.88	Картографический	-----
78	84952.88	149548.77	Картографический	-----
79	84946.99	149545.99	Картографический	-----
80	84933.09	149539.43	Картографический	-----
81	84909.96	149530.20	Картографический	-----
82	84890.84	149522.52	Картографический	-----
83	84873.27	149515.19	Картографический	-----
84	84869.38	149513.63	Картографический	-----
85	84869.27	149513.63	Картографический	-----
86	84869.15	149513.52	Картографический	-----
87	84868.93	149513.41	Картографический	-----
88	84868.71	149513.30	Картографический	-----
89	84868.71	149513.18	Картографический	-----
90	84868.49	149513.07	Картографический	-----
91	84868.38	149512.96	Картографический	-----
92	84867.60	149512.18	Картографический	-----
93	84861.15	149505.73	Картографический	-----
94	84852.81	149495.39	Картографический	-----
95	84852.70	149495.17	Картографический	-----
96	84852.59	149495.06	Картографический	-----
97	84852.59	149494.95	Картографический	-----
98	84852.47	149494.84	Картографический	-----
99	84852.47	149494.73	Картографический	-----
100	84852.36	149494.61	Картографический	-----
101	84846.92	149480.38	Картографический	-----
102	84846.03	149477.94	Картографический	-----
103	84846.03	149477.82	Картографический	-----
104	84845.91	149477.82	Картографический	-----
105	84845.91	149477.71	Картографический	-----
106	84840.24	149458.70	Картографический	-----
107	84840.13	149458.59	Картографический	-----
108	84840.13	149458.48	Картографический	-----
109	84837.35	149444.24	Картографический	-----
110	84834.91	149431.12	Картографический	-----
111	84833.24	149425.78	Картографический	-----
112	84825.01	149401.21	Картографический	-----
113	84824.68	149383.98	Картографический	-----
114	84835.68	149355.84	Картографический	-----
115	84826.90	149318.37	Картографический	-----
116	84860.59	149323.60	Картографический	-----
117	84941.88	149350.95	Картографический	-----

118	85010.93	149389.42	Картографический	-----
119	85081.20	149435.57	Картографический	-----
120	85215.64	149533.87	Картографический	-----
121	85260.78	149571.67	Картографический	-----
122	85315.49	149625.82	Картографический	-----
123	85365.31	149674.75	Картографический	-----
124	85459.38	149761.48	Картографический	-----
125	85459.71	149761.70	Картографический	-----
126	85460.82	149762.82	Картографический	-----
127	85532.10	149841.21	Картографический	-----
128	85577.13	149887.35	Картографический	-----
129	85606.60	149909.37	Картографический	-----
130	85675.09	149952.74	Картографический	-----
131	85699.11	149971.08	Картографический	-----
132	85721.02	149982.65	Картографический	-----
133	85753.82	149990.77	Картографический	-----
134	85785.40	150007.89	Картографический	-----
135	85809.20	150026.35	Картографический	-----
136	85844.22	150063.26	Картографический	-----
137	85884.14	150094.07	Картографический	-----
138	85970.32	150152.55	Картографический	-----
139	86037.81	150189.69	Картографический	-----
140	86082.62	150212.71	Картографический	-----
141	86144.45	150249.96	Картографический	-----
142	86186.48	150274.87	Картографический	-----
143	86211.61	150301.56	Картографический	-----
144	86226.18	150322.02	Картографический	-----
145	86226.95	150322.02	Картографический	-----
146	86227.96	150323.02	Картографический	-----
147	86228.96	150323.02	Картографический	-----
148	86228.96	150324.02	Картографический	-----
149	86229.96	150324.02	Картографический	-----
150	86230.96	150324.02	Картографический	-----
151	86230.96	150325.02	Картографический	-----
152	86231.96	150325.02	Картографический	-----
153	86231.96	150326.02	Картографический	-----
154	86232.96	150326.02	Картографический	-----
155	86233.96	150327.02	Картографический	-----
156	86234.96	150328.02	Картографический	-----
157	86235.96	150329.02	Картографический	-----
158	86236.96	150329.02	Картографический	-----
159	86236.96	150330.02	Картографический	-----
160	86237.96	150330.02	Картографический	-----

161	86237.96	150331.02	Картографический	----
162	86238.96	150331.02	Картографический	----
163	86238.96	150332.02	Картографический	----
164	86239.96	150333.02	Картографический	----
165	86244.97	150335.03	Картографический	----
166	86251.97	150323.02	Картографический	----
167	86449.01	150441.99	Картографический	----
168	86444.01	150451.00	Картографический	----
169	86445.01	150451.00	Картографический	----
170	86446.01	150451.00	Картографический	----
171	86446.01	150452.00	Картографический	----
172	86447.01	150452.00	Картографический	----
173	86447.01	150453.00	Картографический	----
174	86448.01	150453.00	Картографический	----
175	86449.01	150454.00	Картографический	----
176	86449.01	150455.00	Картографический	----
177	86450.01	150455.00	Картографический	----
178	86450.01	150456.01	Картографический	----

Р 2.2:**Описание границы территории участка:**

граница территории участка с режимом использования земель Р 2.2 от точки 1 до точки 24 совпадает с границей территории объекта культурного наследия достопримечательное место регионального значения «Плацдарм советских войск в битве за снятие блокады Ленинграда «Невский пятачок» - «Невская Дубровка», 1941-1943 г.» (левобережная часть), от точки 24 до точки 4) совпадает с границей территории с режимом использования земель ОЛ 1.3, от точки 4) до точки 6) совпадает с границей территории с режимом использования земель К 1.2, от точки 6) до точки 106 совпадает с границей территории с режимом использования земель Р 1.3, от точки 106 до точки 140 совпадает с границей территории с режимом использования земель ВЛ 1.2, от точки 140 до точки 1 совпадает с границей территории с режимом использования земель ВЛ 1.2.

Каталог координат характерных (поворотных) точек границы территории участка:

Наименование (номер) характерной точки	Координаты характерных точек МСК (метры)		Метод определения координат	Значение погрешности определения координат в системе, установленной для ведения
	X	Y		

				ГКН, (м)
1	87688.17	150802.93	Картографический	-----
2	87632.79	150910.13	Картографический	-----
3	87627.79	150919.80	Картографический	-----
4	87622.67	150929.70	Картографический	-----
5	87583.75	150915.91	Картографический	-----
6	87549.17	150902.34	Картографический	-----
7	87531.38	150895.00	Картографический	-----
8	87522.04	150888.11	Картографический	-----
9	87547.95	151068.24	Картографический	-----
10	87554.51	151117.50	Картографический	-----
11	87550.62	151183.78	Картографический	-----
12	87539.39	151224.81	Картографический	-----
13	87505.03	151291.08	Картографический	-----
14	87496.47	151326.88	Картографический	-----
15	87455.21	151341.23	Картографический	-----
16	87295.20	151391.60	Картографический	-----
17	86984.97	151489.12	Картографический	-----
18	86913.47	151528.48	Картографический	-----
19	86214.83	152191.09	Картографический	-----
20	86115.20	152362.33	Картографический	-----
21	85854.79	152721.93	Картографический	-----
22	85591.03	153086.54	Картографический	-----
23	85571.91	153086.21	Картографический	-----
24	85531.76	153091.88	Картографический	-----
25	85521.20	153093.44	Картографический	-----
26	85513.53	153043.62	Картографический	-----
27	85559.12	152976.57	Картографический	-----
28	85642.40	152829.9	Картографический	-----
29	85668.65	152791.10	Картографический	-----
30	85995.11	152327.42	Картографический	-----
31	86031.81	152275.93	Картографический	-----
32	86095.63	152174.86	Картографический	-----
33	86030.36	152129.71	Картографический	-----
34	85883.25	152007.17	Картографический	-----
35	85847.89	151982.71	Картографический	-----
36	85739.03	151805.13	Картографический	-----
37	85657.41	151658.47	Картографический	-----
38	85627.39	151607.32	Картографический	-----
39	85622.17	151598.75	Картографический	-----
40	85412.56	151290.75	Картографический	-----
41	85001.48	150635.70	Картографический	-----
42	85024.82	150639.94	Картографический	-----

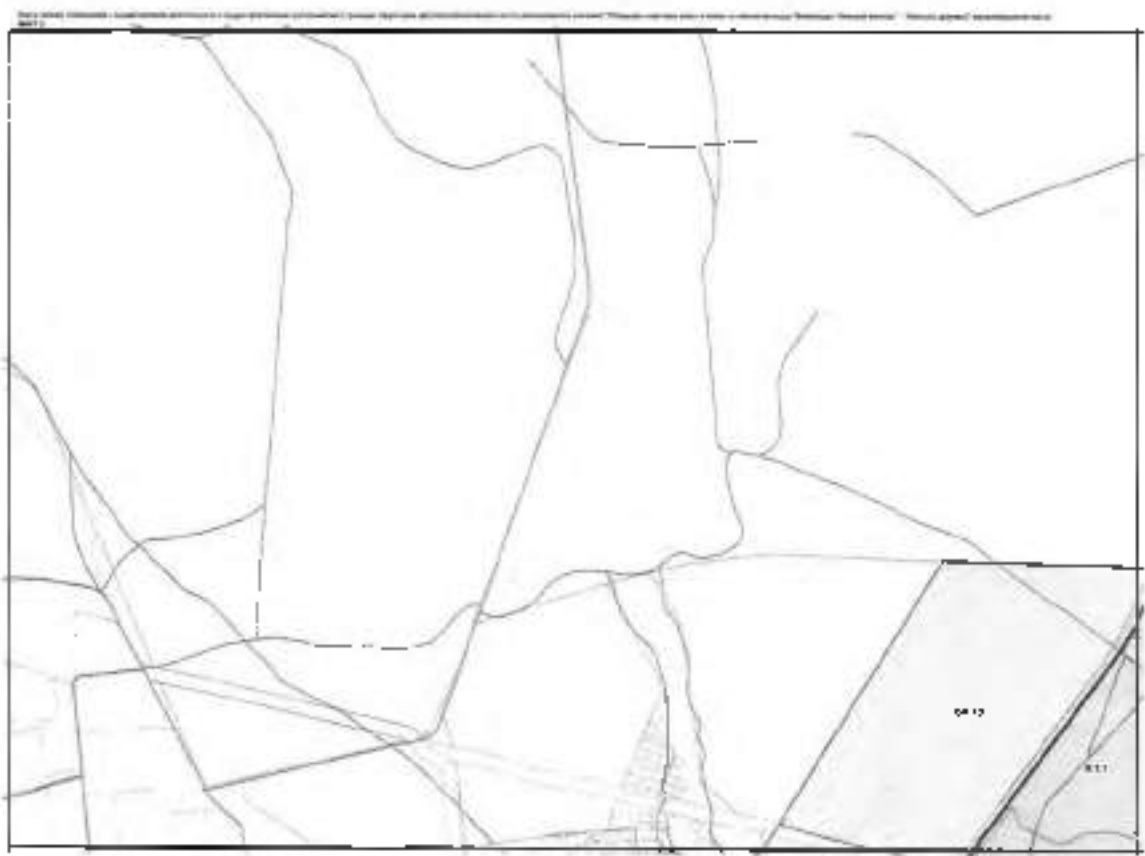
43	85028.41	150628.76	Картографический	-----
44	85133.76	150300.59	Картографический	-----
45	85147.36	150300.22	Картографический	-----
46	85144.36	150249.63	Картографический	-----
47	85213.41	150250.18	Картографический	-----
48	85218.86	150246.63	Картографический	-----
49	85231.98	150247.62	Картографический	-----
50	85301.59	150243.73	Картографический	-----
51	85450.81	150244.18	Картографический	-----
52	85451.04	150137.99	Картографический	-----
53	85452.82	150137.99	Картографический	-----
54	85453.37	150102.96	Картографический	-----
55	85464.38	150076.05	Картографический	-----
56	85464.49	150051.48	Картографический	-----
57	85498.63	149984.32	Картографический	-----
58	85494.74	149981.76	Картографический	-----
59	85501.74	149970.19	Картографический	-----
60	85504.86	149964.97	Картографический	-----
61	85513.75	149949.96	Картографический	-----
62	85528.00	149959.00	Картографический	-----
63	85551.82	149973.45	Картографический	-----
64	85568.00	149984.00	Картографический	-----
65	85579.32	149991.1.	Картографический	-----
66	85585.00	149995.00	Картографический	-----
67	85588.00	149996.00	Картографический	-----
68	85594.00	150001.00	Картографический	-----
69	85598.05	150004.00	Картографический	-----
70	85611.95	150013.01	Картографический	-----
71	85631.00	150025.00	Картографический	-----
72	85649.07	150036.01	Картографический	-----
73	85675.00	150052.05	Картографический	-----
74	85701.00	150069.00	Картографический	-----
75	85722.00	150082.00	Картографический	-----
76	85746.95	150097.97	Картографический	-----
77	85776.97	150115.98	Картографический	-----
78	85801.99	150129.99	Картографический	-----
79	85828.00	150147.00	Картографический	-----
80	85850.02	150162.02	Картографический	-----
81	85872.00	150175.00	Картографический	-----
82	85895.15	150190.11	Картографический	-----
83	85922.00	150206.00	Картографический	-----
84	85941.98	150218.95	Картографический	-----
85	85967.00	150234.00	Картографический	-----

86	86007.84	150260.86	Картографический	-----
87	86040.05	150283.00	Картографический	-----
88	86062.00	150300.00	Картографический	-----
89	86086.00	150319.00	Картографический	-----
90	86109.00	150339.00	Картографический	-----
91	86132.97	150359.13	Картографический	-----
92	86156.00	150379.00	Картографический	-----
93	86179.00	150398.00	Картографический	-----
94	86217.00	150431.00	Картографический	-----
95	86264.85	150471.06	Картографический	-----
96	86288.00	150491.00	Картографический	-----
97	86312.00	150509.00	Картографический	-----
98	86331.00	150527.00	Картографический	-----
99	86364.00	150557.00	Картографический	-----
100	86364.95	150557.97	Картографический	-----
101	86370.05	150553.02	Картографический	-----
102	86371.00	150552.00	Картографический	-----
103	86384.00	150536.00	Картографический	-----
104	86386.99	150533.04	Картографический	-----
105	86418.00	150497.00	Картографический	-----
106	86451.00	150457.00	Картографический	-----
107	86452.68	150460.45	Картографический	-----
108	86478.59	150480.25	Картографический	-----
109	86541.75	150518.39	Картографический	-----
110	86553.20	150524.61	Картографический	-----
111	86583.00	150540.40	Картографический	-----
112	86584.11	150544.41	Картографический	-----
113	86599.57	150554.97	Картографический	-----
114	86789.71	150564.87	Картографический	-----
115	86868.77	150596.78	Картографический	-----
116	86886.79	150608.56	Картографический	-----
117	86916.03	150649.93	Картографический	-----
118	86975.85	150656.93	Картографический	-----
119	87006.32	150660.16	Картографический	-----
120	87093.16	150682.51	Картографический	-----
121	87169.44	150702.64	Картографический	-----
122	87196.80	150712.09	Картографический	-----
123	87211.92	150717.31	Картографический	-----
124	87212.59	150717.42	Картографический	-----
125	87214.37	150705.08	Картографический	-----
126	87215.81	150694.52	Картографический	-----
127	87217.15	150694.74	Картографический	-----
128	87243.16	150698.30	Картографический	-----

129	87244.50	150698.52	Картографический	-----
130	87244.28	150700.52	Картографический	-----
131	87243.05	150708.97	Картографический	-----
132	87241.05	150721.87	Картографический	-----
133	87252.95	150723.76	Картографический	-----
134	87350.47	150742.33	Картографический	-----
135	87411.40	150747.67	Картографический	-----
136	87457.66	150758.57	Картографический	-----
137	87504.36	150766.79	Картографический	-----
138	87528.82	150771.02	Картографический	-----
139	87587.76	150776.80	Картографический	-----
140	87660.37	150796.37	Картографический	-----

Карта (схема) требований к осуществлению деятельности и градостроительным регламентам в границах территории объекта культурного наследия регионального значения – достопримечательного места «Плацдарм советских войск в битве за снятие блокады Ленинграда «Невский пятачок» - «Невская Дубровка», 1941 - 1943 г.»







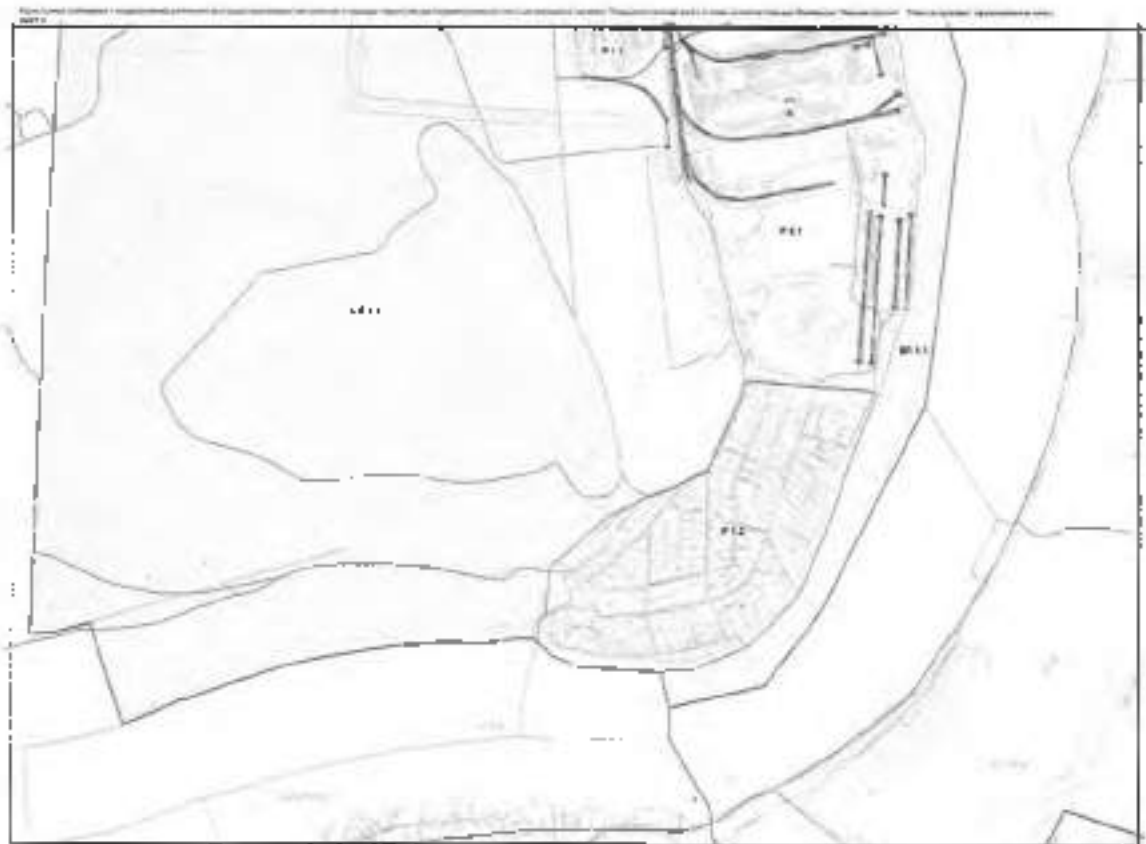


СХЕМА РАЦИОНАЛЬНЫХ ФАКТОРОВ

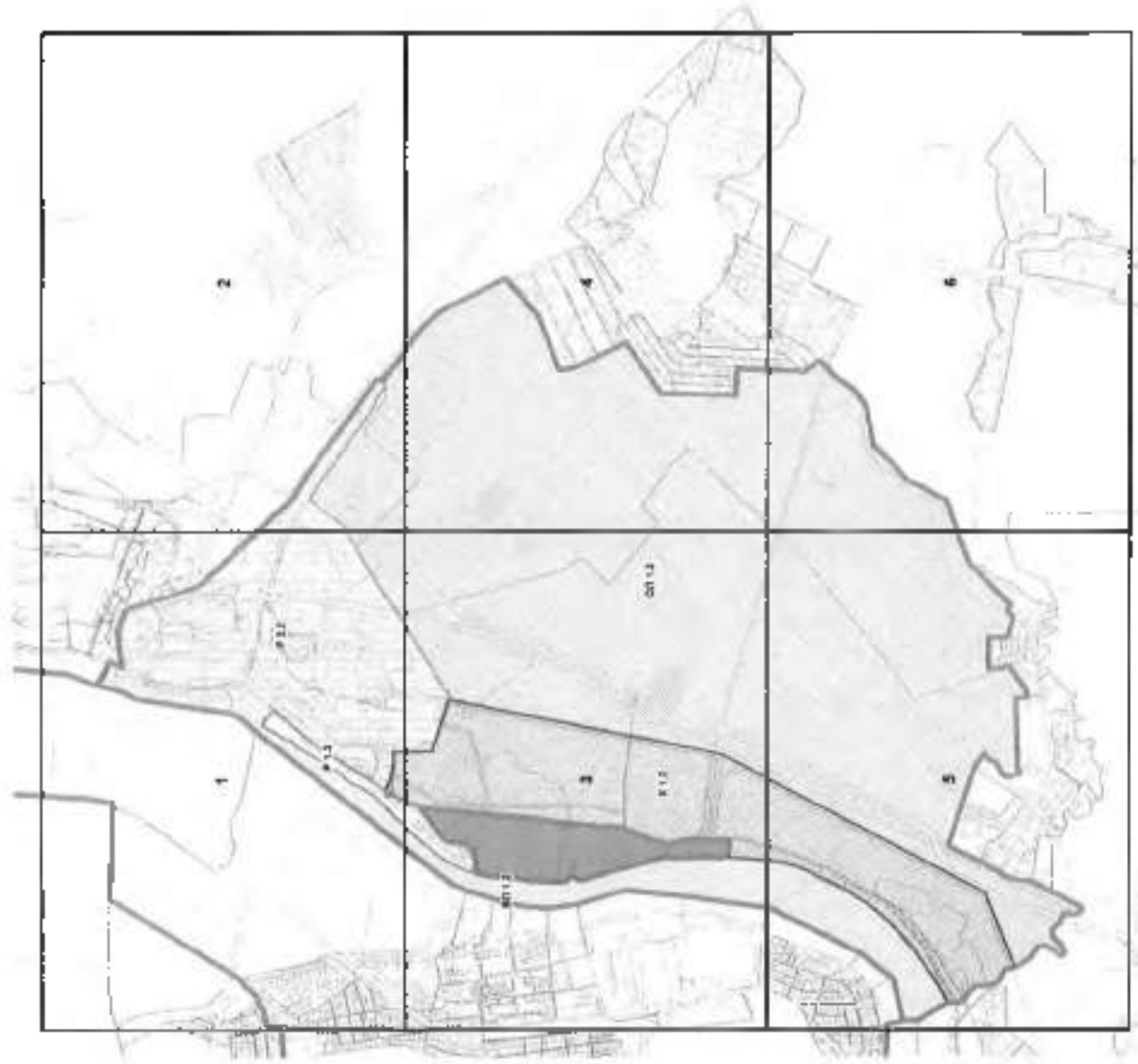
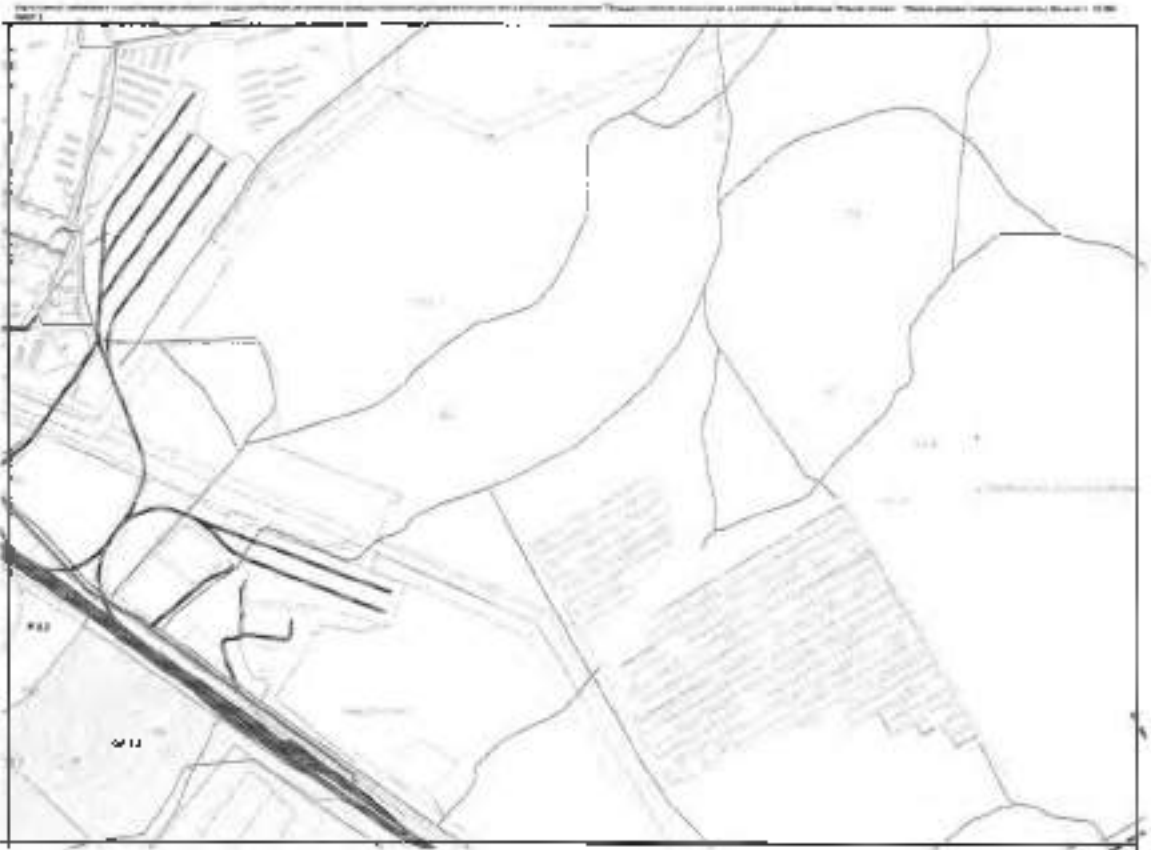
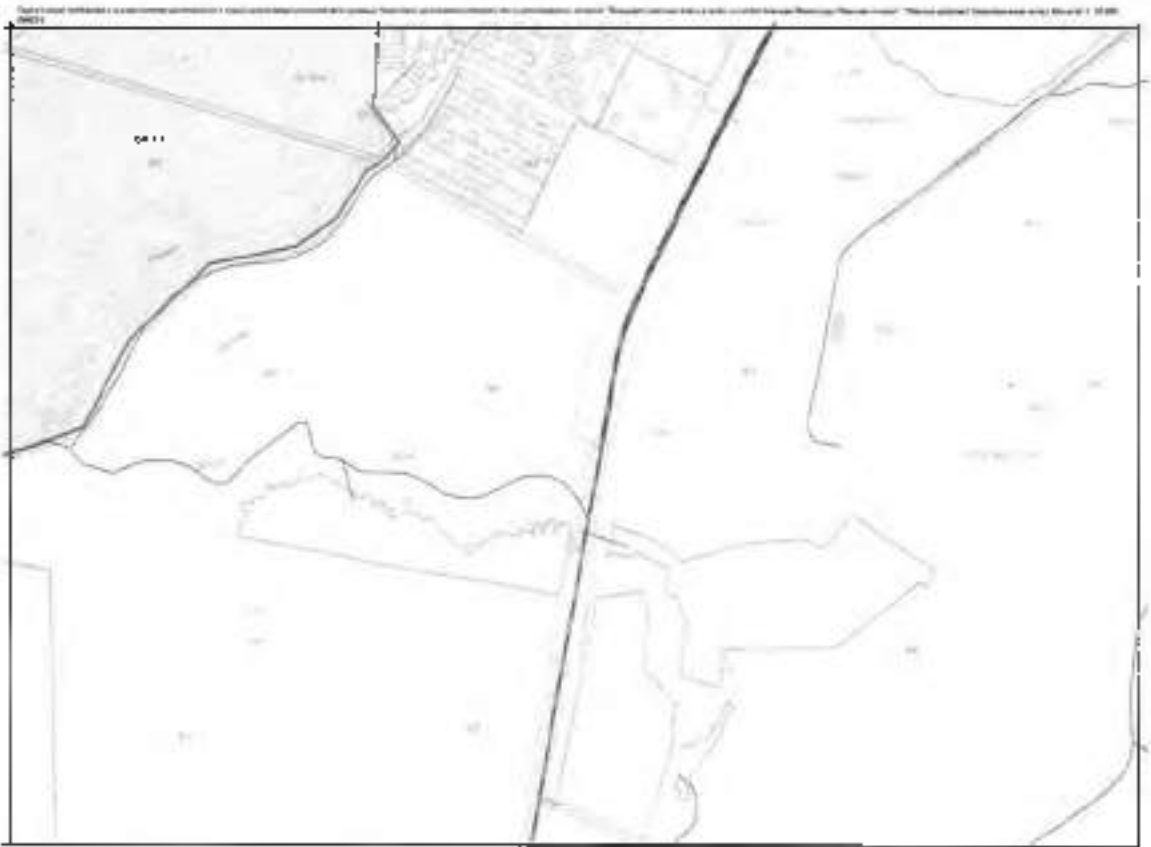


СХЕМА РАЦИОНАЛЬНЫХ ФАКТОРОВ









Приложение № 8
к Акту по результатам государственной историко-культурной экспертизы объекта культурного наследия регионального значения – достопримечательного места «Плацдарм советских войск в битве за снятие блокады Ленинграда «Невский пяточок» - «Невская Дубровка», 1941 – 1943 г.», расположенного по адресу: территории Всеволожского и Кировского районов Ленинградской области

КОПИИ ДОГОВОРОВ

ОПИСАНИЕ ОБЪЕКТА ЗАКУПКИ

на проведение историко-культурной экспертизы объектов культурного наследия регионального значения – достопримечательных мест: «Достопримечательное место «Дорога Жизни» по адресу: территории Всеволожского и Кировского районов Ленинградской области; «Плацдарм советских войск в битве за снятие блокады Ленинграда «Невский пятачок» - «Невская Дубровка», 1941 – 1943 г.» по адресу: территории Всеволожского и Кировского районов Ленинградской области; «Памятное место, где захоронены советские воины, погибшие в 1941-1944 гг., в том числе – Герой Советского Союза летчик Петров Георгий Георгиевич (1910-1944)» по адресу: Ленинградская область, Ломоносовский район, пос. Ропша, на восточной стороне района. Близ стадиона, в парке; «Поселение Старая Ладога» по адресу: Ленинградская область, Волховский район, с. Старая Ладога (Ленинградская область, Волховский муниципальный район, Староладожское сельское поселение, с. Старая Ладога)

1. Государственный заказчик: Государственное казенное учреждение Ленинградской области «Дирекция по сохранению объектов культурного наследия»

2. Источник финансирования: средства областного бюджета Ленинградской области на 2021 год

3. Место выполнения работ:

- территории Всеволожского и Кировского районов Ленинградской области;
- Ленинградская область, Ломоносовский район, пос. Ропша, на восточной стороне района. Близ стадиона, в парке;
- Ленинградская область, Волховский район, с. Старая Ладога (Ленинградская область, Волховский муниципальный район, Староладожское сельское поселение, с. Старая Ладога)

4. Объект государственной историко-культурной экспертизы: объект культурного наследия регионального значения – достопримечательные места:

- «Достопримечательное место «Дорога Жизни» по адресу: территории Всеволожского и Кировского районов Ленинградской области;
- «Плацдарм советских войск в битве за снятие блокады Ленинграда «Невский пятачок» - «Невская Дубровка», 1941 – 1943 г.» по адресу: территории Всеволожского и Кировского районов Ленинградской области;
- «Памятное место, где захоронены советские воины, погибшие в 1941-1944 гг., в том числе – Герой Советского Союза летчик Петров Георгий Георгиевич (1910-1944)» по адресу: Ленинградская область, Ломоносовский район, пос. Ропша, на восточной стороне района. Близ стадиона, в парке;
- «Поселение Старая Ладога» по адресу: Ленинградская область, Волховский район, с. Старая Ладога (Ленинградская область, Волховский муниципальный район, Староладожское сельское поселение, с. Старая Ладога)

5. Срок проведения работ: со дня заключения Государственного контракта до «01» июня 2021 г. и включает в себя:

- оформление акта по результатам государственной историко-культурной экспертизы;
- получение от органа охраны объектов культурного наследия документа, содержащего решение о согласии с выводами, изложенными в заключении экспертизы.

6. Цели выполнения работ: уточнение сведений об объекте культурного наследия, включенном в реестр, о выявленном объекте культурного наследия;

– установление требований к осуществлению деятельности в границах территории достопримечательного места;

– установление требований к градостроительным регламентам в границах территорий зон охраны объекта культурного наследия, в границах территории достопримечательного места;

7. Перечень вопросов, по которым необходимо получение заключения государственной историко-культурной экспертизы:

- сведения о наименовании объекта;

- сведения о времени возникновения или дате создания объекта, датах основных изменений (перестроек) данного объекта и (или) датах связанных с ним исторических событий;

- сведения о местонахождении объекта (адрес объекта или при его отсутствии описание местоположения объекта);

- сведения о границах территории объекта культурного наследия, включая графическое описание местоположения этих границ, перечень координат характерных точек этих границ в системе координат, установленной для ведения Единого государственного реестра недвижимости;

- фотографическое (иное графическое) изображение:

для достопримечательного места - совокупность снимков и (или) иных графических изображений, передающих планировочную структуру элементов и композиционные особенности достопримечательного места;

- определение требований к градостроительным регламентам в границах территории достопримечательного места, перечень мероприятий и ограничений, обеспечивающих условия изучения объекта, а также необходимых и достаточных для его сохранения, реставрации, приспособления (эксплуатации), экспонирования, предотвращения ухудшения состояния компонентов и материальных характеристик, включенных в состав предмета охраны объекта;

- техническое состояние объекта культурного наследия.

8. Основание для выполнения работ:

- Федеральный закон от 25 июня 2002 г. № 73-ФЗ «Об объектах культурного наследия (памятниках истории и культуры) народов Российской Федерации»;

- Федеральный закон «О землеустройстве» от 18 июня 2001 года № 78-ФЗ;

- Постановлением Правительства Российской Федерации от 12 сентября 2015 года № 972 «Об утверждении Положения о зонах охраны объектов культурного наследия (памятников истории и культуры) народов Российской Федерации»;

- Постановлением Правительства Российской Федерации от 15 июля 2009 года № 569 «Об утверждении Положения о государственной историко-культурной экспертизе»;

- Областной закон Ленинградской области от 25 декабря 2015 года № 140-ОЗ «О государственной охране, сохранении, использовании и популяризации объектов культурного наследия (памятников истории и культуры) народов Российской Федерации, расположенных на территории Ленинградской области»;

- Приказ Минкультуры России от 13 января 2016 г. № 28 «Об утверждении предмета охраны объекта культурного наследия, включенного в единый государственный реестр объектов культурного наследия (памятников истории и культуры народов Российской Федерации в соответствии со статьей 64 Федерального закона от 25 июня 2002 г. № 73-ФЗ «Об объектах культурного наследия (памятниках истории и культуры) народов Российской Федерации»»;

- Приказ Минкультуры России от 04 июня 2015 года № 1745 «Об утверждении требований к составлению проектов границ территорий объектов культурного наследия»;
- Постановление Правительства Российской Федерации от 3 марта 2007 года № 139 «Правила установления местных систем координат»;
- Приказ от 18 июня 2007 года № П/0137 Федерального агентства кадастра объектов недвижимости, согласованный с Роскартографией (письмо от 4 июня 2007 года № 1-38-1956) «Положение о местных системах координат Роснедвижимости на субъекты Российской Федерации»
- Приказ Росреестра от 15 сентября 2016 года № П/0465.

9. Основные виды и объем работ

9.1. Исследования, сбор и подготовка сведений об объекте культурного наследия

9.1.1. Предварительные работы:

- сбор сведений о собственниках и пользователях;
- сбор сведений о наличии охранного обязательства, охранно-арендного договора или охранного договора с указанием даты, номера и организации, выдавшей охранный обязательство;
- сбор сведений о предмете охраны объекта культурного наследия;
- сбор сведений о территории объекта культурного наследия.

9.1.2. Историко-архивные и библиографические исследования, сбор и подготовка сведений об основных библиографических и архивных источниках, характере (фотографии, рисунки, чертежи, негативы и т.п.) и основном месте хранения иллюстративного материала.

9.1.3. Анализ и обработка полученных данных об объекте культурного наследия, подготовка исторических справок с указанием библиографического материала, сбор и подготовка сведений о возникновении объекта культурного наследия, его изменениях, перестройках, связанных с объектом, исторических событиях, а также проведенных работах по его сохранению.

9.1.4. Подготовка описания объекта культурного наследия и его технического состояния.

9.1.5. Проведение фотофиксации с отражением точек съемки на схеме ситуационного плана (рекомендуемое разрешение 300dpi).

9.1.6. Подготовка Акта государственной историко-культурной экспертизы на определение соответствия проекта зон охраны объекта культурного наследия, требованиям государственной охраны объекта культурного наследия и нормативным требованиям к сохранению объекта культурного наследия;

9.1.7. Согласование акта государственной историко-культурной экспертизы в органе охраны и предоставление документа государственному заказчику, подтверждающего согласование органа охраны с выводами экспертизы.

10. Требования по выполнению работ:

10.1. Заключение экспертизы оформить в виде акта в соответствии с Постановлением Правительства РФ от 15.07.2009 № 569 «Об утверждении положения о порядке организации проведения государственной историко-культурной экспертизы» в 3-х экземплярах на бумажном носителе и в 2-х экземплярах на электронном носителе в формате переносимого документа PDF, а также электронные версии текстовых материалов в формате .doc (docx) и графических материалов в формате .jpg.

10.2. Обязательное сопровождение исполнителем получения от органа охраны объектов культурного наследия документа, содержащего решение о согласии с выводами, изложенными в заключении экспертизы.

10.3. Государственная историко-культурная экспертиза проводится в порядке, определенном Положением о государственной историко-культурной экспертизе, утвержденным постановлением Правительства Российской Федерации от 15 июля 2009 г. №

569 «Об утверждении Положения о государственной историко-культурной экспертизе», тремя и более экспертами, аттестованными в установленном порядке на проведение экспертизы.

10.4. Услуги оказывать силами специалистов, имеющих документы, свидетельствующие об аттестации специалистов, привлеченных к проведению экспертизы, в соответствии с приказом Министерства культуры России от 26.08.2010 г. № 563.

10.5. Работы считаются выполненными исполнителем в полном объеме после получения от органа охраны объектов культурного наследия документа, содержащего решение о согласии с выводами, изложенными в заключении экспертизы

11. Требования к акту экспертизы:

11.1. По объекту экспертизы оформляется акт по результатам государственной историко-культурной экспертизы.

11.2. Акт оформляется в соответствии с Положением о государственной историко-культурной экспертизе, утверждённым постановлением Правительства Российской Федерации от 15 июля 2009 г. № 569 «Об утверждении Положения о государственной историко-культурной экспертизе».

11.3. Акт экспертизы должен содержать однозначный вывод о соответствии (положительное заключение) или несоответствии (отрицательное заключение) требованиям законодательства Российской Федерации в области государственной охраны объектов культурного наследия, установления границ территорий зон охраны объекта культурного наследия и особых режимов использования земель в границах зон охраны объекта культурного наследия.

12. Порядок сдачи документации по результатам оказания услуг:

Акты по результатам государственной историко-культурной экспертизы и материалы по результатам исследований формируются в тома по каждому объекту экспертизы отдельно.

Акты и материалы предоставляются заказчику в соответствии с пунктом 10. Описания объекта закупки.

Заказчик направляет в орган охраны объектов культурного наследия (департамент государственной охраны, сохранения и использования объектов культурного наследия комитета по культуре Ленинградской области) на бумажном носителе в 2 экземплярах на 1-ом электронном носителе.

Исполнитель осуществляет сопровождение получения от органа охраны объектов культурного наследия документа, содержащего решение о согласии с выводами, изложенными в заключении экспертизы.

Государственный заказчик:

ГКУ ЛО «Дирекция по сохранению объектов культурного наследия»

Директора

_____ О.А. Степанов

Подрядчик:

ООО «Темпл Групп»

Генеральный директор

_____ Д.А. Хрупин

Документ подписан электронной подписью



Хрупин Д. А.

Организация: ООО "ТЕМПЛ ГРУПП"
Дата создания: 29.01.2021 11:03 (МСК)
Сертификат: 900882692160361654266254530124913335344
Выдан: АО "ПФ "СКБ Контур"
Период действия сертификата: 14.12.2020 - 14.03.2022

Для проверки электронной подписи перейдите на электронную торговую площадку по ссылке [электронная площадка](#)

[Показать электронную подпись](#)



Степанов О. А.

Организация: "ГОСУДАРСТВЕННОЕ КАЗЕННОЕ УЧРЕЖДЕНИЕ ЛЕНИНГРАДСКОЙ ОБЛАСТИ \\"ДИРЕКЦИЯ ПО СОХРАНЕНИЮ ОБЪЕКТОВ КУЛЬТУРНОГО НАСЛЕДИЯ\\""
Дата создания: 03.02.2021 11:16 (МСК)
Сертификат: 616137587249708625572185202157855590810821478575
Выдан: Федеральное казначейство
Период действия сертификата: 05.06.2020 - 05.09.2021

Трудовой договор № 16/12

г. Санкт-Петербург

«16» декабря 2019 г.

Общество с ограниченной ответственностью «Темпл Групп», именуемое в дальнейшем «Работодатель», в лице генерального директора Хрупина Дмитрия Александровича, действующего на основании Устава, с одной стороны, и гражданка Российской Федерации Маланичева Галина Ивановна, именуемая в дальнейшем «Работник», с другой стороны, заключили настоящий договор о нижеследующем:

1. Предмет договора

1.1. Работодатель поручает, а Работник принимает на себя выполнение трудовых функций в должности эксперта по проведению государственной историко-культурной экспертизы по следующим видам:

- по выявленным объектам культурного наследия в целях обоснования целесообразности включения данных объектов в реестр;
- по документам, обосновывающим включение объектов культурного наследия в реестр;
- по документам, обосновывающим изменение категории историко-культурного значения объекта культурного наследия;
- по документам, обосновывающим исключение объектов культурного наследия из реестра;
- по документам, обосновывающим отнесение объекта культурного наследия к историко-культурным заповедникам, особо ценным объектам культурного наследия народов Российской Федерации либо объектам всемирного культурного и природного наследия в обществе с ограниченной ответственностью «Темпл Групп».

1.2. Работа по настоящему договору является для Работника работой по совместительству.

1.3. По настоящему Договору Работник обязуется выполнять трудовые функции вне места нахождения Работодателя, вне стационарного рабочего места, территории или объекта, прямо или косвенно находящихся под контролем Работодателя. Для выполнения трудовых функций, указанных в п.1.1. Трудового договора, и для осуществления взаимодействия между Работодателем и Работником по вопросам, связанным с их выполнением, Стороны используют информационно-телекоммуникационные сети общего пользования, в том числе Интернет.

1.4. Работник принимается на работу без испытательного срока.

1.5. Трудовые обязанности Работника не связаны с выполнением тяжелых работ, работ в местностях с особыми климатическими условиями, работ с вредными, опасными и иными особыми условиями труда.

2. Срок действия договора

2.1. Работник должен приступить к исполнению своих трудовых обязанностей с «16» декабря 2019 г.

2.2. Настоящий договор заключен на неопределенный срок.

3. Условия оплаты труда работника

3.1. Вознаграждение Исполнителя по настоящему Договору и порядок его выплаты определяется Дополнительным соглашением.

3.2. Работодателем могут устанавливаться стимулирующие и компенсационные выплаты.

3.3. Заработная плата выплачивается путем перечисления денежных средств на счет Работника в банке в следующие даты: 15-го числа текущего месяца - за первую половину месяца и последнего числа текущего месяца - за вторую половину месяца (окончательная выплата по итогам отчетного месяца).

3.4. Из заработной платы Работника могут производиться удержания в случаях, предусмотренных законодательством Российской Федерации.

4. Время отдыха

4.1. Работнику предоставляется ежегодный оплачиваемый отпуск продолжительностью 28 календарных дней. Право на использование отпуска за первый год работы возникает у Работника по истечении шести месяцев его непрерывной работы у Работодателя. По соглашению сторон оплачиваемый отпуск Работнику может быть предоставлен и до истечения шести месяцев. Отпуск за второй и последующие годы работы может предоставляться в любое время рабочего года в соответствии с графиком отпусков.

5. Права и обязанности работника

5.1. Работник обязан:

- 5.1.1. осуществлять трудовую функцию в соответствии с должностной инструкцией;
- 5.1.2. соблюдать требования по охране труда и обеспечению безопасности труда, положения иных локальных нормативных актов;
- 5.1.3. бережно относиться к имуществу Работодателя;
- 5.1.4. незамедлительно сообщать Работодателю о возникновении ситуации, представляющей угрозу жизни и здоровью людей, сохранности имущества Работодателя;
- 5.1.5. не давать интервью, не проводить встреч и переговоров, касающихся деятельности Работодателя, без

Работодатель

Работник

предварительного разрешения Работодателя;

5.1.6. не разглашать сведения, составляющие коммерческую тайну Работодателя.

5.2. Работник имеет право на:

5.2.1. предоставление ему работы, обусловленной настоящим договором;

5.2.2. своевременную и в полном объеме выплату заработной платы в соответствии со своей квалификацией, сложностью труда, количеством и качеством выполненной работы;

5.2.3. отдых, в том числе оплачиваемый ежегодный отпуск, еженедельные выходные дни, нерабочие праздничные дни;

5.2.4. обязательное социальное страхование в случаях, предусмотренных федеральными законами;

5.2.5. иные права, установленные действующим законодательством Российской Федерации.

6. Права и обязанности работодателя

6.1. Работодатель обязан:

6.1.1. предоставлять Работнику работу, обусловленную настоящим Договором;

6.1.2. обеспечивать Работника оборудованием, документацией и иными средствами, необходимыми для исполнения им трудовых обязанностей;

6.1.3. выплачивать в полном размере причитающуюся Работнику заработную плату;

6.1.4. ознакомить Работника со всеми локальными нормативными актами, имеющими отношение к профессиональной деятельности Работника.

6.2. Работодатель имеет право:

6.2.1. поощрять Работника за добросовестный эффективный труд;

6.2.2. требовать от Работника исполнения трудовых обязанностей, определенных в настоящем договоре, бережного отношения к имуществу Работодателя и других работников, соблюдения Правил внутреннего трудового распорядка;

6.2.3. привлекать Работника к дисциплинарной и материальной ответственности в порядке, установленном действующим законодательством Российской Федерации;

6.2.4. принимать локальные нормативные акты;

6.2.5. проводить в соответствии с Положением об аттестации аттестацию Работника с целью выявления реального уровня профессиональной компетенции Работника;

6.2.6. проводить в соответствии с Положением об оценке эффективности труда оценку эффективности деятельности Работника;

6.2.7. осуществлять иные права, предусмотренные действующим законодательством Российской Федерации, локальными нормативными актами.

7. Заключительные положения

7.1. Условия настоящего трудового договора носят конфиденциальный характер и разглашению не подлежат.

7.2. Условия настоящего трудового договора имеют обязательную юридическую силу для сторон с момента его подписания сторонами. Все изменения и дополнения к настоящему трудовому договору оформляются двусторонним письменным соглашением.

7.3. Договор составлен в двух экземплярах, имеющих одинаковую юридическую силу, один из которых хранится у Работодателя, а другой - у Работника.

8. Реквизиты Сторон

Работодатель

Общество с ограниченной ответственностью
«Темпл Групп»
ИНН 7810336065, КПП 781001001
Юридический адрес: 196070, г. Санкт-Петербург, ул.
Бассейная, д. 27, литера А, пом. 1Н, офис 7;
телефон/факс (812) 273-37-70;
адрес электронной почты: templegroup@mail.ru
р/с 40702810309130000381
в Невском филиале ПАО АКБ «Связь-Банк»
г. Санкт-Петербург
к/с 30101810440300000853
БИК 044030853
ОКПО 96797902

Генеральный директор

Хрупин Д.А.

Работник

Гражданка Российской Федерации
Маланicheva Галина Ивановна
Паспорт гражданки РФ
серии 4503 № 926315 выдан ОВД «Северное
Медведково» паспортным столом №1 города
Москвы, дата выдачи 21.09.2002
код подразделения 772-059
ИНН 7715 133 447 57
СНИЛС 002-404-097-79

Маланичева Г. И.

ТРУДОВОЙ ДОГОВОР № 14

г. Санкт-Петербург

"11" октября 2018 г.

ООО «Гемил Групп», именуемое в дальнейшем «Работодатель», в лице генерального директора Хрушина Дмитрия Александровича, действующего на основании Устава и Кионов Александр Александрович, именуемый в дальнейшем «Работник», с другой стороны, руководствуясь положениями Трудового законодательства Российской Федерации, заключили трудовой договор о нижеследующем:

1. ПРЕДМЕТ ДОГОВОРА

1.1. По настоящему договору Работодатель обязуется предоставить Работнику работу по обусловленной в настоящем Договоре трудовой функции, обеспечить условия труда, предусмотренные действующим трудовым законодательством, локальными нормативными актами Работодателя, своевременно и в полном размере выплачивать Работнику заработную плату, а Работник обязуется лично выполнять определенную настоящим Договором трудовую функцию, соблюдать действующие в организации Правила внутреннего трудового распорядка, другие локальные нормативные акты Работодателя, а также выполнять иные обязанности, предусмотренные трудовым договором, а также дополнительными соглашениями к нему.

1.2. Работодатель поручает, а Работник принимает на себя выполнение трудовых обязанностей в должности эксперта по проведению государственной историко-культурной экспертизы.

1.3. Работа по настоящему договору является для Работника по совместительству.

1.4. Местом работы Работника является офис Работодателя, расположенный по адресу: 196070, г. Санкт-Петербург, ул. Бассейная, д. 27, литер А, пом. 1Н, офис 7.

1.5. Работник в период работы в Организации подчиняется непосредственно начальнику проектного отдела и генеральному директору.

1.6. Труд Работника по настоящему договору осуществляется в нормальных условиях. Трудовые обязанности Работника не связаны с выполнением тяжелых работ, работ в местностях с особыми климатическими условиями, работ с вредными, опасными и иными особыми условиями труда.

2. СРОК ДЕЙСТВИЯ ДОГОВОРА

2.1. Работник должен приступить к выполнению своих трудовых обязанностей с "11" октября 2018 года.

3. УСЛОВИЯ ОПЛАТЫ ТРУДА РАБОТНИКА

3.1. Оплата труда Работника производится пропорционально отработанному времени, исходя из оклада установленного платным расписанием Работодателя для данной должности и указанного в приложении № 1 к настоящему договору.

3.2. Сверхурочная работа оплачивается за первые два часа работы в полуторном размере, за последующие часы - в двойном размере. По желанию Работника сверхурочная работа вместо повышенной оплаты может компенсироваться

предоставлением дополнительного времени отдыха, но не менее времени, отработанного сверхурочно.

3.3. Заработная плата Работнику выплачивается путем выдачи наличных денежных средств из кассы Работодателя.

3.4. Из заработной платы Работника могут производиться удержания в случаях, предусмотренных законодательством Российской Федерации.

4. РЕЖИМ РАБОЧЕГО ВРЕМЕНИ И ВРЕМЕНИ ОТДЫХА

4.1. Работнику устанавливается пятидневная рабочая неделя с двумя выходными днями - суббота и воскресенье.

• 4.2 Рабочий день Работника устанавливается: Рабочий день с 09.00 часов по 13.00 часов.

- Общая продолжительность нормального рабочего дня 4 часа
- Количество рабочих дней в неделе – 5 дней.
- Продолжительность рабочей недели - 20 часов.

4.3. Работник и Работодатель, по отдельному письменному соглашению, могут устанавливать Работнику гибкий график рабочего времени, с сохранением общей продолжительности рабочего дня в размере 20 часов в неделю.

4.4. Предприятие ведет учет времени, отработанного Работником. Работник, по своему желанию, может ознакомиться с содержанием документов по учету своего рабочего времени.

4.5. Работнику предоставляется ежегодный оплачиваемый отпуск продолжительностью 28 календарных дней.

Если Работник не отработал шести месяцев, то отпуск предоставляется авансом, при взаимном соглашении с Работодателем.

Очередность отпусков Работника определяется в соответствии с графиком отпусков, утверждаемых Работодателем.

4.6. По семейным обстоятельствам и другим уважительным причинам Работнику на основании его письменного заявления может быть предоставлен отпуск без сохранения заработной платы продолжительностью, установленной трудовым законодательством Российской Федерации.

5. ПРАВА И ОБЯЗАННОСТИ РАБОТНИКА

5.1. Работник обязан:

5.1.1. Добросовестно исполнять свои трудовые обязанности, определяемые в должностной инструкции.

5.1.2. Соблюдать Правила внутреннего трудового распорядка и иные локальные нормативные акты Работодателя.

5.1.3. Соблюдать трудовую дисциплину

5.1.4. Выполнять нормы труда в случае их установления Работодателем.

5.1.5. Соблюдать требования по охране труда и обеспечению безопасности труда.

5.1.6. Бережно относиться к имуществу Работодателя и других работников, нести материальную ответственность за имущество, закрепленное за Работником.

5.1.7. Незамедлительно сообщать Работодателю либо непосредственному руководителю о возникновении ситуации, представляющей угрозу жизни и здоровью людей, сохранности имущества Работодателя.

5.1.8. Не давать интервью, не проводить встречи и переговоры, касающиеся деятельности Работодателя, без предварительного разрешения руководства.

5.1.9. Не разглашать сведения, составляющие коммерческую тайну Работодателя. Сведения, являющиеся коммерческой тайной Работодателя, определены в Положении о коммерческой тайне № 1 от 02.10.2007 г.

5.2. Работник имеет право на:

5.2.1. Предоставление ему работы, обусловленной настоящим Договором.

5.2.2. Своевременную и в полном объеме выплату заработной платы в соответствии со своей квалификацией, сложностью труда, количеством и качеством выполненной работы.

5.2.3. Отдых, в том числе на оплачиваемый ежегодный отпуск, ежегодные выходные дни, нерабочие праздничные дни.

5.2.4. Обязательное социальное страхование в случаях, предусмотренных федеральными законами.

5.2.5. Иные права, установленные действующим законодательством Российской Федерации.

6. ПРАВА И ОБЯЗАННОСТИ РАБОТОДАТЕЛЯ

6.1. Работодатель обязан:

6.1.1. Соблюдать законы и иные нормативные правовые акты, локальные нормативные акты, условия настоящего Договора.

6.1.2. Предоставлять Работнику работу, обусловленную настоящим Договором.

6.1.3. Обеспечивать Работника оборудованием, технической документацией и иными средствами, необходимыми для исполнения им трудовых обязанностей.

6.1.4. Выплачивать в полном размере причитающуюся Работнику заработную плату в сроки, установленные Правилами внутреннего трудового распорядка.

6.1.5. Обеспечивать бытовые нужды Работника, связанные с исполнением им трудовых обязанностей.

6.1.6. Осуществлять обязательное социальное страхование Работника в порядке, установленном федеральными законами.

6.1.7. Исполнять иные обязанности, установленные действующим законодательством Российской Федерации.

6.2. Работодатель имеет право:

6.2.1. Поощрять Работника за добросовестный эффективный труд.

6.2.2. Требовать от Работника исполнения трудовых обязанностей, определенных в должностной инструкции, бережного отношения к имуществу Работодателя и других работников, соблюдения Правил внутреннего трудового распорядка.

6.2.3. Привлекать Работника к дисциплинарной и материальной ответственности в порядке, установленном действующим законодательством Российской Федерации.

6.2.4. Принимать локальные нормативные акты.

6.2.5. Осуществлять иные права, предусмотренные действующим законодательством РФ, локальными нормативными актами.

7. СОЦИАЛЬНОЕ СТРАХОВАНИЕ РАБОТНИКА

7.1. Работник подлежит социальному страхованию в порядке и на условиях, установленных действующим законодательством Российской Федерации.

8. ГАРАНТИИ И КОМПЕНСАЦИИ

8.1. На период действия настоящего Договора на Работника распространяются все гарантии и компенсации, предусмотренные трудовым законодательством РФ, локальными актами Работодателя и настоящим договором.

9. ОТВЕТСТВЕННОСТЬ СТОРОН

9.1. В случае неисполнения или ненадлежащего исполнения Работником своих обязанностей, указанных в настоящем договоре, нарушения трудового законодательства, Правил внутреннего трудового распорядка Предприятия, иных локальных нормативных актов Работодателя, а также причинения Предприятию материального ущерба он несет дисциплинарную, материальную и иную ответственность согласно трудовому законодательству РФ.

9.2. Работник несет материальную ответственность как за прямой действительный ущерб, непосредственно причиненный им Предприятию, так и за ущерб, возникший у Предприятия в результате возмещения им ущерба иным лицам.

9.3. Предприятие несет материальную и иную ответственность, согласно действующему законодательству Российской Федерации.

10. ПРЕКРАЩЕНИЕ ДОГОВОРА

10.1. Основанием для прекращения настоящего трудового договора являются:

10.1.1. Соглашение сторон (ст.78 ТК РФ).

10.1.2. Истечение срока трудового договора (статья 79 ТК РФ), за исключением случаев, когда трудовые отношения фактически продолжают и ни одна из сторон не потребовала их прекращения;

10.1.3. Расторжение трудового договора по инициативе Работника (ст.80 ТК РФ).

Работник обязан предупредить Предприятие не позднее, чем за 2 недели до предполагаемой даты прекращения настоящего договора. Течение указанного срока начинается на следующий день после получения Предприятием заявления работника об увольнении.

10.1.4. Расторжение трудового договора по инициативе Работодателя (ст.81 ТК РФ).

Работника, для которого работа будет являться основной, о расторжении трудового договора Работодатель в письменной форме должен предупредить Работника не менее чем за две недели до прекращения трудового договора.

10.2. Во всех случаях днем увольнения Работника является последний день его работы.

11. ЗАКЛЮЧИТЕЛЬНЫЕ ПОЛОЖЕНИЯ

11.1. Условия настоящего трудового договора носят конфиденциальный характер и разглашению не подлежат.

11.2. Условия настоящего трудового договора имеют обязательную юридическую силу для сторон с момента его подписания сторонами. Все изменения и дополнения к настоящему трудовому договору оформляются двусторонним письменным соглашением.

11.3. Споры между сторонами, возникающие при исполнении трудового договора, рассматриваются в порядке, установленном действующим законодательством Российской Федерации.

11.4. Во всем остальном, что не предусмотрено настоящим трудовым договором, стороны руководствуются законодательством Российской Федерации, регулирующим трудовые отношения.

11.5. Договор составлен в двух экземплярах, имеющих одинаковую юридическую силу, один из которых хранится у Работодателя, а другой - у Работника.

12. ПОДПИСИ СТОРОН

РАБОТОДАТЕЛЬ:

Общество с ограниченной ответственностью
«Темпа Групп»
Адрес: 196070, г. Санкт-Петербург, ул. Басейная, д.
27, литера А, пом. III, офис 7
ИНН 7810336065; КПП 781001001
Р/С 40702810309130000381
в филиале "Петербургский" АО "ГЛОБЭКСБАНК",
г. Санкт-Петербург
К/С 30101810100000000749, БИК 044030749
Тел./факс (812) 579-73-48
Генеральный директор
Хрунин Дмитрий Александрович

М.П.

«11» октября 2018 г.

РАБОТНИК:

Копилов Александр Александрович
Адрес: 191180, г. Санкт-Петербург, наб. р.
Фонтанки, д.92, кв.49
Дата рождения: 16.08.1969 г.
Паспорт: 4014 № 112548
Когда и кем выдан: выдан ТП №3 отдела УФМС
России по Санкт-Петербургу и Ленинградской
области в Адмиралтейском районе г. Санкт-
Петербурга, 12.11.2014 г.

«11» октября 2018 г.

13. Экземпляр трудового договора получен

_____ (подпись)

14.С Правилами внутреннего распорядка ознакомлен (а) _____ (подпись)



**МИНИСТЕРСТВО КУЛЬТУРЫ
РОССИЙСКОЙ ФЕДЕРАЦИИ**

ПРИКАЗ

11 октября 2018 г.

Москва

№ 1772

**Об утверждении статуса аттестованного эксперта по проведению
государственной историко-культурной экспертизы**

В соответствии со статьей 30 Федерального закона от 25 июня 2002 г. № 73-ФЗ «Об объектах культурного наследия (памятниках истории и культуры) народов Российской Федерации», с пунктом 9 Положения о государственной историко-культурной экспертизе, утвержденного постановлением Правительства Российской Федерации от 15 июля 2009 г. № 569, Положением о порядке аттестации экспертов по проведению государственной историко-культурной экспертизы, утвержденным приказом Минкультуры России от 26 августа 2010 г. № 563 (в редакции приказа Минкультуры России от 17 октября 2011 г. № 1003), руководствуясь Положением об аттестационной комиссии Минкультуры России, утвержденным приказом Минкультуры России от 29 декабря 2011 г. № 1276, протоколом заседания аттестационной комиссии Минкультуры России от 26 сентября 2018 г., **п р и к а з ы в а ю:**

1. Утвердить статус аттестованного эксперта по проведению государственной историко-культурной экспертизы соискателям согласно приложению.

2. Департаменту государственной охраны культурного наследия (Р.А.Рыбало) обеспечить размещение информации об аттестованных экспертах на официальном сайте Минкультуры России в сети Интернет.

3. Контроль за исполнением настоящего приказа оставляю за собой.

Заместитель Министра



С.Г.Обрывалин

Приложение

Утверждено приказом
Министерства культуры
Российской Федерации

от «11» 10 2018 г. № 1772

Аттестовавшие эксперты по проведению
государственной историко-культурной экспертизы

№ п/п	Фамилия, имя, отчество	Объекты экспертизы
1.	Абуханов Абдурахман Залимханович	<ul style="list-style-type: none"> - выявленные объекты культурного наследия в целях обоснования целесообразности включения данных объектов в реестр; - документы, обосновывающие включение объектов культурного наследия в реестр; - проектная документация на проведение работ по сохранению объектов культурного наследия; - документация или разделы документации, обосновывающие меры по обеспечению сохранности объекта культурного наследия, включенного в реестр, выявленного объекта культурного наследия либо объекта, обладающего признаками объекта культурного наследия, при проведении земляных, мелиоративных, хозяйственных работ, указанных в настоящей статье работ по использованию лесов и иных работ в границах территории объекта культурного наследия либо на земельном участке, непосредственно связанном с земельным участком в границах территории объекта культурного наследия.
2.	Аксенов Виктор Викторович	<ul style="list-style-type: none"> - выявленные объекты культурного наследия в целях обоснования целесообразности включения данных объектов в реестр; - документы, обосновывающие включение объектов культурного наследия в реестр;

		наследия либо на земельном участке, непосредственно связанном с земельным участком в границах территории объекта культурного наследия.
20.	Каравашкин Валерий Анатольевич	<ul style="list-style-type: none"> - выявленные объекты культурного наследия в целях обоснования целесообразности включения данных объектов в реестр; - документы, обосновывающие включение объектов культурного наследия в реестр; - документы, обосновывающие изменение категории историко-культурного значения объекта культурного наследия; - проекты зон охраны объекта культурного наследия; - проектная документация на проведение работ по сохранению объектов культурного наследия.
21.	Кононов Александр Александрович	<ul style="list-style-type: none"> - выявленные объекты культурного наследия в целях обоснования целесообразности включения данных объектов в реестр; - документы, обосновывающие включение объектов культурного наследия в реестр.
22.	Кулакова Марина Ильинична	<ul style="list-style-type: none"> - выявленные объекты культурного наследия в целях обоснования целесообразности включения данных объектов в реестр; - земли, подлежащие воздействию земляных, строительных, мелиоративных, хозяйственных работ, предусмотренных статьей 25 Лесного кодекса Российской Федерации работ по использованию лесов (за исключением работ, указанных в пунктах 3, 4 и 7 части 1 статьи 25 Лесного кодекса Российской Федерации) и иных работ, в случае, если указанные земли расположены в границах территорий, утвержденных в соответствии с пунктом 34.2 пункта 1 статьи 9 настоящего Федерального закона; - документы, обосновывающие включение объектов культурного наследия в реестр; - документы, обосновывающие исключение объектов культурного наследия из реестра; - документация, за исключением научных отчетов о выполненных археологических полевых работах, содержащая результаты исследований, в соответствии с которыми определяется наличие

ТРУДОВОЙ ДОГОВОР № 4

г. Санкт-Петербург

"20" февраля 2019 г.

ООО «Темпла Групп», именуемое в дальнейшем «Работодатель», в лице генерального директора Хрупина Дмитрия Александровича, действующего на основании Устава и Штиглиц Маргарита Сергеевна, именуемая в дальнейшем «Работник», с другой стороны, руководствуясь положениями Трудового законодательства Российской Федерации, заключили трудовой договор о нижеследующем:

1. ПРЕДМЕТ ДОГОВОРА

1.1. По настоящему договору Работодатель обязуется предоставить Работнику работу по обусловленной в настоящем Договоре трудовой функции, обеспечить условия труда, предусмотренные действующим трудовым законодательством, локальными нормативными актами Работодателя, своевременно и в полном размере выплачивать Работнику заработную плату, а Работник обязуется лично выполнять определенную настоящим Договором трудовую функцию, соблюдать действующие в организации Правила внутреннего трудового распорядка, другие локальные нормативные акты Работодателя, а также выполнять иные обязанности, предусмотренные трудовым договором, а также дополнительными соглашениями к нему.

1.2. Работодатель поручает, а Работник принимает на себя выполнение трудовых обязанностей в должности эксперта по проведению государственной историко-культурной экспертизы.

1.3. Работа по настоящему договору является для Работника по совместительству.

1.4. Местом работы Работника является офис Работодателя, расположенный по адресу: 196070, г. Санкт-Петербург, ул. Васильевская, д.27, литера А, пом. 1Н, офис 7.

1.5. Работник в период работы в Организации подчиняется непосредственно начальнику проектного отдела и генеральному директору.

1.6. Труд Работника по настоящему договору осуществляется в нормальных условиях. Трудовые обязанности Работника не связаны с выполнением тяжелых работ, работ в местностях с особыми климатическими условиями, работ с вредными, опасными и иными особыми условиями труда.

2. СРОК ДЕЙСТВИЯ ДОГОВОРА

2.1. Работник должен приступить к выполнению своих трудовых обязанностей с "20" февраля 2019 года.

2.2. Настоящий договор заключен на неопределенный срок.

3. УСЛОВИЯ ОПЛАТЫ ТРУДА РАБОТНИКА

3.1. Оплата труда Работника производится пропорционально отработанному времени исходя из оклада, установленного штатным расписанием Работодателя для данной должности (Приложение № 1 к настоящему договору).

3.2. Сверхурочная работа оплачивается за первые два часа работы в полуторном размере, за последующие часы - в двойном размере. По желанию Работника сверхурочная работа вместо повышенной оплаты может компенсироваться

предоставляем дополнительного времени отдыха, но не менее времени, отработанного сверхурочно.

3.3. Заработная плата Работнику выплачивается путем выдачи наличных денежных средств из кассы Работодателя.

3.4. Из заработной платы Работника могут производиться удержания в случаях, предусмотренных законодательством Российской Федерации.

4. РЕЖИМ РАБОЧЕГО ВРЕМЕНИ И ВРЕМЕНИ ОТДЫХА

4.1. Работнику устанавливается пятидневная рабочая неделя с двумя выходными днями - суббота и воскресенье.

• 4.2 Рабочий день Работника устанавливается: Рабочий день с 09.00 часов по 13.00 часов. Обеденный перерыв составляет 30 минут в период с 11-30 до 12.00.

- Общая продолжительность нормального рабочего дня 4 часа
- Количество рабочих дней в неделе - 5 дней.
- Продолжительность рабочей недели - 20 часов.

4.3. Работник и Работодатель, по отдельному письменному соглашению, могут устанавливать Работнику гибкий график рабочего времени, с сохранением общей продолжительности рабочего дня в размере 20 часов в неделю.

4.4. Предприятие ведет учет времени, отработанного Работником. Работник, по своему желанию, может ознакомиться с содержанием документов по учету своего рабочего времени.

4.5. Работнику предоставляется ежегодный оплачиваемый отпуск продолжительностью 28 календарных дней.

Если Работник не отработал шести месяцев, то отпуск предоставляется авансом, при взаимном соглашении с Работодателем.

Очередность отпусков Работника определяется в соответствии с графиком отпусков, утверждаемых Работодателем.

4.6. По семейным обстоятельствам и другим уважительным причинам Работнику на основании его письменного заявления может быть предоставлен отпуск без сохранения заработной платы продолжительностью, установленной трудовым законодательством Российской Федерации.

5. ПРАВА И ОБЯЗАННОСТИ РАБОТНИКА

5.1. Работник обязан:

5.1.1. Добросовестно исполнять свои трудовые обязанности, определяемые в должностной инструкции.

5.1.2. Соблюдать Правила внутреннего трудового распорядка и иные локальные нормативные акты Работодателя.

5.1.3. Соблюдать трудовую дисциплину.

5.1.4. Выполнять нормы труда в случае их установления Работодателем.

5.1.5. Соблюдать требования по охране труда и обеспечению безопасности труда.

5.1.6. Бережно относиться к имуществу Работодателя и других работников, нести материальную ответственность за имущество, закрепленное за Работником.

5.1.7. Незамедлительно сообщать Работодателю либо непосредственному руководителю о возникновении ситуации, представляющей угрозу жизни и здоровью людей, сохранности имущества Работодателя.

5.1.8. Не давать интервью, не проводить встречи и переговоры, касающиеся деятельности Работодателя, без предварительного разрешения руководства.

5.1.9. Не разглашать сведения, составляющие коммерческую тайну Работодателя. Сведения, являющиеся коммерческой тайной Работодателя, определены в Положении о коммерческой тайне № 1 от 02.10.2007 г.

5.2. Работник имеет право на:

5.2.1. Предоставление ему работы, обусловленной настоящим Договором.

5.2.2. Своевременную и в полном объеме выплату заработной платы в соответствии со своей квалификацией, сложностью труда, количеством и качеством выполненной работы.

5.2.3. Отдых, в том числе на оплачиваемый ежегодный отпуск, еженедельные выходные дни, переработки, праздничные дни.

5.2.4. Обязательное социальное страхование в случаях, предусмотренных федеральными законами.

5.2.5. Иные права, установленные действующим законодательством Российской Федерации.

6. ПРАВА И ОБЯЗАННОСТИ РАБОТОДАТЕЛЯ

6.1. Работодатель обязан:

6.1.1. Соблюдать законы и иные нормативные правовые акты, локальные нормативные акты, условия настоящего Договора.

6.1.2. Предоставлять Работнику работу, обусловленную настоящим Договором.

6.1.3. Обеспечивать Работника оборудованием, технической документацией и иными средствами, необходимыми для исполнения им трудовых обязанностей.

6.1.4. Выплачивать в полном размере причитающуюся Работнику заработную плату в сроки, установленные Правилами внутреннего трудового распорядка.

6.1.5. Обеспечивать бытовые нужды Работника, связанные с исполнением им трудовых обязанностей.

6.1.6. Осуществлять обязательное социальное страхование Работника в порядке, установленном федеральными законами.

6.1.7. Исполнять иные обязанности, установленные действующим законодательством Российской Федерации.

6.2. Работодатель имеет право:

6.2.1. Поощрять Работника за добросовестный эффективный труд.

6.2.2. Требовать от Работника исполнения трудовых обязанностей, определенных в должностной инструкции, бережного отношения к имуществу Работодателя и других работников, соблюдения Правил внутреннего трудового распорядка.

6.2.3. Привлекать Работника к дисциплинарной и материальной ответственности в порядке, установленном действующим законодательством Российской Федерации.

6.2.4. Принимать локальные нормативные акты.

6.2.5. Осуществлять иные права, предусмотренные действующим законодательством РФ, локальными нормативными актами.

7. СОЦИАЛЬНОЕ СТРАХОВАНИЕ РАБОТНИКА

7.1. Работник подлежит социальному страхованию в порядке и на условиях, установленных действующим законодательством Российской Федерации.

8. ГАРАНТИИ И КОМПЕНСАЦИИ

8.1. На период действия настоящего Договора на Работника распространяются все гарантии и компенсации, предусмотренные трудовым законодательством РФ, локальными актами Работодателя и настоящим договором.

9. ОТВЕТСТВЕННОСТЬ СТОРОН

9.1. В случае неисполнения или ненадлежащего исполнения Работником своих обязанностей, указанных в настоящем договоре, нарушения трудового законодательства, Правил внутреннего трудового распорядка Предприятия, иных локальных нормативных актов Работодателя, а также причинения Предприятию материального ущерба он несет дисциплинарную, материальную и иную ответственность согласно трудовому законодательству РФ.

9.2. Работник несет материальную ответственность как за прямой действительный ущерб, непосредственно причиненный им Предприятию, так и за ущерб, возникший у Предприятия в результате возмещения им ущерба иным лицам.

9.3. Предприятие несет материальную и иную ответственность, согласно действующему законодательству Российской Федерации.

10. ПРЕКРАЩЕНИЕ ДОГОВОРА

10.1. Основанием для прекращения настоящего трудового договора являются:

10.1.1. Соглашение сторон (ст.78 ТК РФ).

10.1.2. Истечение срока трудового договора (статья 79 ТК РФ), за исключением случаев, когда трудовые отношения фактически продолжают и ни одна из сторон не потребовала их прекращения;

10.1.3. Расторжение трудового договора по инициативе Работника (ст.80 ТК РФ).

Работник обязан предупредить Предприятие не позднее, чем за 2 недели до предполагаемой даты прекращения настоящего договора. Течение указанного срока начинается на следующий день после получения Предприятием заявления работника об увольнении.

10.1.4. Расторжение трудового договора по инициативе Работодателя (ст.81 ТК РФ).

Работника, для которого работа будет являться основной, о расторжении трудового договора Работодатель в письменной форме должен предупредить Работника не менее чем за две недели до прекращения трудового договора.

10.2. Во всех случаях днем увольнения Работника является последний день его работы.

11. ЗАКЛЮЧИТЕЛЬНЫЕ ПОЛОЖЕНИЯ

11.1. Условия настоящего трудового договора носят конфиденциальный характер и разглашению не подлежат.

11.2. Условия настоящего трудового договора имеют обязательную юридическую силу для сторон с момента его подписания сторонами. Все изменения и дополнения к настоящему трудовому договору оформляются двусторонним письменным соглашением.

11.3. Споры между сторонами, возникающие при исполнении трудового договора, рассматриваются в порядке, установленном действующим законодательством Российской Федерации.

11.4. Во всем остальном, что не предусмотрено настоящим трудовым договором, стороны руководствуются законодательством Российской Федерации, регулирующим трудовые отношения.

11.5. Договор составлен в двух экземплярах, имеющих одинаковую юридическую силу, один из которых хранится у Работодателя, а другой - у Работника.

12. ПОДПИСИ СТОРОН

РАБОТОДАТЕЛЬ:

Общество с ограниченной ответственностью
«Темпа Групп»
Адрес: 196070, г. Санкт-Петербург, ул. Васильев, д.27,
Этлера А. пом. 1-Н, офис 7.
ИНН 7810356065; КПП 781001001
И/С 40702910309130000381
в Невском филиале ПАО АКБ «Связь-Банк»,
г. Санкт-Петербург
И/С 30101810440300000853, БИК 044050853
Тел./факс (812) 379-7148.
Генеральный директор
Хрущев Дмитрий Александрович

М.П.:

«20» февраля 2019 г.

13. Экземпляр трудового договора получен

14. С Правилами внутреннего распорядка ознакомлен (а)

РАБОТНИК:

Штатлици Маргарита Сергеевна
Адрес: 191014, г. Санкт-Петербург, Парадная ул.,
д.3, к.2, кв. 339
Дата рождения: 18.07.1948 г.
Паспорт: 400904 895412
Косраликем выдан: ТП № 29 отдела УФМС России
по Санкт-Петербургу и Ленинградской области в
Кировском районе г. Санкт-Петербурга,
20.11.2009 г.
Код подразделения 780-029

(подпись)

«20» февраля 2019 г.

(подпись)

(подпись)



**МИНИСТЕРСТВО КУЛЬТУРЫ
РОССИЙСКОЙ ФЕДЕРАЦИИ**

ПРИКАЗ

01 апреля 2020 г.

Москва

№ 419

Об аттестации экспертов по проведению государственной историко-культурной экспертизы

В соответствии с Федеральным законом от 25 июня 2002 г. № 73-ФЗ «Об объектах культурного наследия (памятниках истории и культуры) народов Российской Федерации», пунктом 9 Положения о государственной историко-культурной экспертизе, утвержденного постановлением Правительства Российской Федерации от 15 июля 2009 г. № 569, Положением о порядке аттестации экспертов по проведению государственной историко-культурной экспертизы, утвержденным приказом Минкультуры России от 26 августа 2010 г. № 563 (в редакции приказа Минкультуры России от 17 октября 2011 г. № 1003), руководствуясь Положением об аттестационной комиссии Минкультуры России, утвержденным приказом Минкультуры России от 29 декабря 2011 г. № 1276, протоколом заседания аттестационной комиссии Минкультуры России от 17 марта 2020 г., **п р и к а з ы в а ю:**

1. Аттестовать экспертов по проведению государственной историко-культурной экспертизы согласно приложению к настоящему приказу.

2. Департаменту государственной охраны культурного наследия (Р.А.Рыбало) обеспечить размещение информации об аттестованных экспертах на официальном сайте Минкультуры России в сети Интернет.

3. Контроль за исполнением настоящего приказа оставляю за собой.

Первый заместитель Министра



С.Г.Обрывалин

Приложение

Утверждено приказом
Министерства культуры
Российской Федерации

от «01» 04. 2020 г. № 419

Аттестованные эксперты по проведению
государственной историко-культурной экспертизы

№ п/ п	Фамилия, имя, отчество соискателя	Решение о присвоении статуса аттестованного эксперта:
1.	Абдулгужин Дим Иделович	Присвоить статус аттестованного эксперта по объектам экспертизы: - выявленные объекты культурного наследия в целях обоснования целесообразности включения данных объектов в реестр; - документы, обосновывающие включение объектов культурного наследия в реестр.
2.	Аксенова Ирина Александровна	Присвоить статус аттестованного эксперта по объектам экспертизы: - проектная документация на проведение работ по сохранению объектов культурного наследия.
3.	Белинцева Ирина Викторовна	Присвоить статус аттестованного эксперта по объектам экспертизы: - выявленные объекты культурного наследия в целях обоснования целесообразности включения данных объектов в реестр; - документы, обосновывающие включение объектов культурного наследия в реестр.
4.	Веденин Юрий Александрович	Присвоить статус аттестованного эксперта по объектам экспертизы: - выявленные объекты культурного наследия в целях обоснования целесообразности включения данных объектов в реестр; - документы, обосновывающие исключение объектов культурного наследия из реестра; - документы, обосновывающие включение объектов культурного наследия в реестр; - документы, обосновывающие изменение категории историко-культурного значения объекта культурного наследия;

		отсутствие объектов, обладающих признаками объекта культурного наследия, на земельных участках, подлежащих воздействию земляных, строительных, мелиоративных, хозяйственных работ, указанных в статье 30 Федерального закона работ по использованию лесов и иных работ.
10.	Крымова Ирина Вячеславовна	<p>Присвоить статус аттестованного эксперта по объектам экспертизы:</p> <ul style="list-style-type: none"> - выявленные объекты культурного наследия в целях обоснования целесообразности включения данных объектов в реестр; - документы, обосновывающие исключение объектов культурного наследия из реестра; - документы, обосновывающие включение объектов культурного наследия в реестр; - документы, обосновывающие изменение категории историко-культурного значения объекта культурного наследия; - документы, обосновывающие отнесение объекта культурного наследия к историко-культурным заповедникам, особо ценным объектам культурного наследия народов Российской Федерации либо объектам всемирного культурного и природного наследия; - проекты зон охраны объекта культурного наследия; - документация, обосновывающая границы защитной зоны объекта культурного наследия; - документация или разделы документации, обосновывающие меры по обеспечению сохранности объекта культурного наследия, включенного в реестр, выявленного объекта культурного наследия либо объекта, обладающего признаками объекта культурного наследия, при проведении земляных, мелиоративных, хозяйственных работ, указанных в статье 30 Федерального закона работ по использованию лесов и иных работ в границах территории объекта культурного наследия либо на земельном участке, непосредственно связанном с земельным участком в границах территории объекта культурного наследия.
11.	Маланичева Галина Ивановна	Присвоить статус аттестованного эксперта по объектам экспертизы:

		<ul style="list-style-type: none"> - выявленные объекты культурного наследия в целях обоснования целесообразности включения данных объектов в реестр; - документы, обосновывающие исключение объектов культурного наследия из реестра; - документы, обосновывающие включение объектов культурного наследия в реестр; - документы, обосновывающие изменение категории историко-культурного значения объекта культурного наследия; - документы, обосновывающие отнесение объекта культурного наследия к историко-культурным заповедникам, особо ценным объектам культурного наследия народов Российской Федерации либо объектам всемирного культурного и природного наследия; - проекты зон охраны объекта культурного наследия; - документация, обосновывающая границы защитной зоны объекта культурного наследия.
12.	Маркина Ирина Александровна	<p>Присвоить статус аттестованного эксперта по объектам экспертизы:</p> <ul style="list-style-type: none"> - выявленные объекты культурного наследия в целях обоснования целесообразности включения данных объектов в реестр; - документы, обосновывающие включение объектов культурного наследия в реестр; - проектная документация на проведение работ по сохранению объектов культурного наследия; - документация или разделы документации, обосновывающие меры по обеспечению сохранности объекта культурного наследия, включенного в реестр, выявленного объекта культурного наследия либо объекта, обладающего признаками объекта культурного наследия, при проведении земляных, мелиоративных, хозяйственных работ, указанных в статье 30 Федерального закона работ по использованию лесов и иных работ в границах территории объекта культурного наследия либо на земельном участке, непосредственно связанном с земельным участком в границах территории объекта культурного наследия.
13.	Несмиян Ольга Альбертовна	<p>Присвоить статус аттестованного эксперта по объектам экспертизы:</p>

		<p>объекта культурного наследия, на земельных участках, подлежащих воздействию земляных, строительных, мелиоративных, хозяйственных работ, указанных в статье 30 Федерального закона работ по использованию лесов и иных работ;</p> <ul style="list-style-type: none"> - документация или разделы документации, обосновывающие меры по обеспечению сохранности объекта культурного наследия, включенного в реестр, выявленного объекта культурного наследия либо объекта, обладающего признаками объекта культурного наследия, при проведении земляных, мелиоративных, хозяйственных работ, указанных в статье 30 Федерального закона работ по использованию лесов и иных работ в границах территории объекта культурного наследия либо на земельном участке, непосредственно связанном с земельным участком в границах территории объекта культурного наследия.
23.	Токменинова Людмила Ивановна	<p>Присвоить статус аттестованного эксперта по объектам экспертизы:</p> <ul style="list-style-type: none"> - выявленные объекты культурного наследия в целях обоснования целесообразности включения данных объектов в реестр; - документы, обосновывающие исключение объектов культурного наследия из реестра; - документы, обосновывающие включение объектов культурного наследия в реестр; - документы, обосновывающие изменение категории историко-культурного значения объекта культурного наследия; - документы, обосновывающие отнесение объекта культурного наследия к историко-культурным заповедникам, особо ценным объектам культурного наследия народов Российской Федерации либо объектам всемирного культурного и природного наследия; - проекты зон охраны объекта культурного наследия; - документация, за исключением научных отчетов о выполненных археологических полевых работах, содержащая результаты исследований, в соответствии с которыми определяется наличие или отсутствие объектов, обладающих признаками объекта культурного наследия, на земельных участках, подлежащих воздействию земляных,

		<ul style="list-style-type: none"> - документы, обосновывающие изменение категории историко-культурного значения объекта культурного наследия; - документы, обосновывающие отнесение объекта культурного наследия к историко-культурным заповедникам, особо ценным объектам культурного наследия народов Российской Федерации либо объектам всемирного культурного и природного наследия; - проекты зон охраны объекта культурного наследия; - документация, обосновывающая границы защитной зоны объекта культурного наследия.
29.	Штиглиц Маргарита Сергеевна	<p>Присвоить статус аттестованного эксперта по объектам экспертизы:</p> <ul style="list-style-type: none"> - выявленные объекты культурного наследия в целях обоснования целесообразности включения данных объектов в реестр; - документы, обосновывающие исключение объектов культурного наследия из реестра; - документы, обосновывающие включение объектов культурного наследия в реестр; - документы, обосновывающие изменение категории историко-культурного значения объекта культурного наследия; - документы, обосновывающие отнесение объекта культурного наследия к историко-культурным заповедникам, особо ценным объектам культурного наследия народов Российской Федерации либо объектам всемирного культурного и природного наследия; - проектная документация на проведение работ по сохранению объектов культурного наследия; - проекты зон охраны объекта культурного наследия; - документация, обосновывающая границы защитной зоны объекта культурного наследия.



**МИНИСТЕРСТВО КУЛЬТУРЫ
РОССИЙСКОЙ ФЕДЕРАЦИИ**

ПРИКАЗ

11 октября 2018г.

Москва

№ 1772

**Об утверждении статуса аттестованного эксперта по проведению
государственной историко-культурной экспертизы**

В соответствии со статьей 30 Федерального закона от 25 июня 2002 г. № 73-ФЗ «Об объектах культурного наследия (памятниках истории и культуры) народов Российской Федерации», с пунктом 9 Положения о государственной историко-культурной экспертизе, утвержденного постановлением Правительства Российской Федерации от 15 июля 2009 г. № 569, Положением о порядке аттестации экспертов по проведению государственной историко-культурной экспертизы, утвержденным приказом Минкультуры России от 26 августа 2010 г. № 563 (в редакции приказа Минкультуры России от 17 октября 2011 г. № 1003), руководствуясь Положением об аттестационной комиссии Минкультуры России, утвержденным приказом Минкультуры России от 29 декабря 2011 г. № 1276, протоколом заседания аттестационной комиссии Минкультуры России от 26 сентября 2018 г., п р и к а з ы в а ю:

1. Утвердить статус аттестованного эксперта по проведению государственной историко-культурной экспертизы соискателям согласно приложению.

2. Департаменту государственной охраны культурного наследия (Р.А.Рыбало) обеспечить размещение информации об аттестованных экспертах на официальном сайте Минкультуры России в сети Интернет.

3. Контроль за исполнением настоящего приказа оставляю за собой.

Заместитель Министра



С.Г.Обрывалин

Приложение

Утверждено приказом
Министерства культуры
Российской Федерации

от «11» 10 2018 г. № 1772

Аттестованные эксперты по проведению
государственной историко-культурной экспертизы

№ п/п	Фамилия, имя, отчество	Объекты экспертизы
1.	Абуханов Абдурахман Залимханович	<ul style="list-style-type: none"> - выявленные объекты культурного наследия в целях обоснования целесообразности включения данных объектов в реестр; - документы, обосновывающие включение объектов культурного наследия в реестр; - проектная документация на проведение работ по сохранению объектов культурного наследия; - документация или разделы документации, обосновывающие меры по обеспечению сохранности объекта культурного наследия, включенного в реестр, выявленного объекта культурного наследия либо объекта, обладающего признаками объекта культурного наследия, при проведении земляных, мелиоративных, хозяйственных работ, указанных в настоящей статье работ по использованию лесов и иных работ в границах территории объекта культурного наследия либо на земельном участке, непосредственно связанном с земельным участком в границах территории объекта культурного наследия.
2.	Аксенов Виктор Викторович	<ul style="list-style-type: none"> - выявленные объекты культурного наследия в целях обоснования целесообразности включения данных объектов в реестр; - документы, обосновывающие включение объектов культурного наследия в реестр;

		наследия либо на земельном участке, непосредственно связанном с земельным участком в границах территории объекта культурного наследия.
20.	Каравашкин Валерий Анатольевич	<ul style="list-style-type: none"> - выявленные объекты культурного наследия в целях обоснования целесообразности включения данных объектов в реестр; - документы, обосновывающие включение объектов культурного наследия в реестр; - документы, обосновывающие изменение категории историко-культурного значения объекта культурного наследия; - проекты зон охраны объекта культурного наследия; - проектная документация на проведение работ по сохранению объектов культурного наследия.
21.	Кононов Александр Александрович	<ul style="list-style-type: none"> - выявленные объекты культурного наследия в целях обоснования целесообразности включения данных объектов в реестр; - документы, обосновывающие включение объектов культурного наследия в реестр.
22.	Кулакова Марица Ильинична	<ul style="list-style-type: none"> - выявленные объекты культурного наследия в целях обоснования целесообразности включения данных объектов в реестр; - земли, подлежащие воздействию земляных, строительных, мелиоративных, хозяйственных работ, предусмотренных статьей 25 Лесного кодекса Российской Федерации работ по использованию лесов (за исключением работ, указанных в пунктах 3, 4 и 7 части 1 статьи 25 Лесного кодекса Российской Федерации) и иных работ, в случае, если указанные земли расположены в границах территорий, утвержденных в соответствии с пунктом 34.2 пункта 1 статьи 9 настоящего Федерального закона; - документы, обосновывающие включение объектов культурного наследия в реестр; - документы, обосновывающие исключение объектов культурного наследия из реестра; - документация, за исключением научных отчетов о выполненных археологических полевых работах, содержащая результаты исследований, в соответствии с которыми определяется наличие