



ФЕДЕРАЛЬНОЕ ГОСУДАРСТВЕННОЕ БЮДЖЕТНОЕ УЧРЕЖДЕНИЕ НАУКИ  
**ИНСТИТУТ ИСТОРИИ МАТЕРИАЛЬНОЙ КУЛЬТУРЫ**  
РОССИЙСКОЙ АКАДЕМИИ НАУК (ИИМК РАН)

---

Дворцовая наб., 18, лит. А, Санкт-Петербург, 191186  
тел. +7 (812) 5715092, факс +7 (812) 5716271, Эл. почта: [admin@archeo.ru](mailto:admin@archeo.ru)  
ОКПО: 02698499, ОГРН: 1027809188527, ИНН: 7825004658, КПП: 784101001

УТВЕРЖДАЮ

Заместитель директора ИИМК РАН

Соловьева Н.Ф.

«24» ноября 2021 г.

**Акт государственной историко-культурной экспертизы земельного участка, подлежащего воздействию земляных, строительных, мелиоративных и (или) хозяйственных работ, предусмотренных статьей 25 Лесного кодекса Российской Федерации работ по использованию лесов (за исключением работ, указанных в пунктах 3, 4 и 7 части 1 статьи 25 Лесного кодекса Российской Федерации) и иных работ в случае, если федеральный орган охраны объектов культурного наследия и орган охраны объектов культурного наследия субъекта Российской Федерации не имеют данных об отсутствии на указанных землях объектов археологического наследия, включенных в реестр, и выявленных объектов археологического наследия (земельного участка по объекту: «Разведка и добыча высокодекоративного облицовочного камня (гранита) на месторождении «Красногорское» в Выборгском районе Ленинградской области»)**

**Заказчик: ООО «Красногорское»**

г. Санкт-Петербург;  
Ленинградская область, Выборгский район  
2021

**Акт государственной историко-культурной экспертизы земельного участка, подлежащего воздействию земляных, строительных, мелиоративных и (или) хозяйственных работ, предусмотренных статьей 25 Лесного кодекса Российской Федерации работ по использованию лесов (за исключением работ, указанных в пунктах 3, 4 и 7 части 1 статьи 25 Лесного кодекса Российской Федерации) и иных работ в случае, если федеральный орган охраны объектов культурного наследия и орган охраны объектов культурного наследия субъекта Российской Федерации не имеют данных об отсутствии на указанных землях объектов археологического наследия, включенных в реестр, и выявленных объектов археологического наследия (земельного участка по объекту: «Разведка и добыча высокодекоративного облицовочного камня (гранита) на месторождении «Красногорское» в Выборгском районе Ленинградской области»)**

Настоящий акт государственной историко-культурной экспертизы составлен в соответствии с Положением о государственной историко-культурной экспертизе, утвержденным постановлением Правительства Российской Федерации от 15 июля 2009 г. № 569.

**Дата начала проведения экспертизы:** «09» сентября 2021 г.

**Дата окончания экспертизы:** «24» ноября 2021 г.

**Место проведения экспертизы:** г. Санкт-Петербург; Ленинградская область, Выборгский район

**Заказчик экспертизы:** ООО «Красногорское»

Юридический адрес: 188800, Ленинградская обл., г. Выборг, ул. Димитрова, д. 4, офис 30, каб. 6

ИНН 4704106040 / КПП 470401001

ОГРН 1194704026219

Телефон: +7(921) 751-66-63

Электронная почта: krasnogorskoe.vbg@mail.ru

**Сведения об экспертной организации:**

<b>Полное наименование</b>	<b>Федеральное государственное бюджетное учреждение науки Институт истории материальной культуры Российской академии наук</b>
<b>Краткое наименование</b>	<b>ИИМК РАН</b>
<b>Организационно-правовая</b>	<b>Федеральное государственное бюджетное</b>

<b>форма</b>	учреждение науки
<b>Ведомственная принадлежность</b>	Министерство науки и высшего образования Российской Федерации
<b>Адрес</b>	Российская Федерация, 191186, Санкт-Петербург, Дворцовая наб. 18, лит. А
<b>Реквизиты</b>	ИНН 7825004658 КПП 784101001 ОГРН: 1027809188527 ОКПО: 0269849 ОКВЭД 72.20

На основании пп. б) п.7 Положения о государственной историко-культурной экспертизе, утвержденного постановлением Правительства Российской Федерации от 15 июля 2009 г. № 569 (в редакции от 27.04.2017) ИИМК РАН соответствует требованию в части кадрового состава, как юридическое лицо, привлекаемое в качестве эксперта (см. Приложение 9).

#### Сведения об эксперте:

<b>Фамилия, имя, отчество</b>	<b>Субботин Андрей Викторович</b>
<b>Образование</b>	высшее
<b>Специальность</b>	история
<b>Ученая степень (звание)</b>	кандидат исторических наук
<b>Стаж работы</b>	41 год
<b>Место работы и должность</b>	ст.н.с. ИИМК РАН
<b>Реквизиты аттестации</b>	Государственный эксперт по проведению историко-культурной экспертизы (приказ Министерства культуры Российской Федерации № 1668 от 11.10.2021 г. «Об утверждении статуса аттестованного эксперта по проведению государственной историко-культурной экспертизы» (п. 26)) Объекты экспертизы: <ul style="list-style-type: none"> <li>- выявленные объекты культурного наследия в целях обоснования целесообразности включения данных объектов в реестр;</li> <li>- документы, обосновывающие включение объектов культурного наследия в реестр;</li> <li>- документы, обосновывающие исключение объектов культурного наследия из реестра;</li> <li>- земли, подлежащие воздействию земляных, строительных, мелиоративных, хозяйственных работ,</li> </ul>

	<p>предусмотренных статьей 25 Лесного кодекса Российской Федерации работ по использованию лесов (за исключением работ, указанных в пунктах 3, 4 и 7 части 1 статьи 25 Лесного кодекса Российской Федерации) и иных работ, в случае, если указанные земли расположены в границах территорий, утвержденных в соответствии с пунктом 34.2 пункта 1 статьи 9 Федерального закона;</p> <ul style="list-style-type: none"> <li>- документация или разделы документации, обосновывающие меры по обеспечению сохранности объекта культурного наследия, включенного в реестр, выявленного объекта культурного наследия либо объекта, обладающего признаками объекта культурного наследия, при проведении земляных, мелиоративных, хозяйственных работ, указанных в настоящей статье работ, указанных в статье 30 Федерального закона работ по использованию лесов и иных работ в границах территории объекта культурного наследия либо на земельном участке, непосредственно связанном с земельным участком в границах территории объекта культурного наследия;</li> <li>- документация, за исключением научных отчетов о выполненных археологических полевых работах, содержащая результаты исследований, в соответствии с которыми определяется наличие или отсутствие объектов, обладающих признаками объекта культурного наследия, на земельных участках, подлежащих воздействию земляных, строительных, мелиоративных, хозяйственных работ, указанных в статье 30 Федерального закона работ по использованию лесов и иных работ</li> </ul>
--	----------------------------------------------------------------------------------------------------------------------------------------------------------------------------------------------------------------------------------------------------------------------------------------------------------------------------------------------------------------------------------------------------------------------------------------------------------------------------------------------------------------------------------------------------------------------------------------------------------------------------------------------------------------------------------------------------------------------------------------------------------------------------------------------------------------------------------------------------------------------------------------------------------------------------------------------------------------------------------------------------------------------------------------------------------------------------------------------------------------------------------------------------------------------------------------------------------------------------------------------------------------------------------------------------------------------------------------------------------------------------------------------------------------------------------------------------------------------------------------------------------------------------------------

В соответствии с законодательством Российской Федерации эксперт несет ответственность за достоверность сведений, изложенных в заключении экспертизы.

Эксперт Субботин А.В.

### Отношения к заказчику

#### Экспертная организация:

- не участвует в разработке проектной документации на строительство, расширение, реконструкцию, техническое перевооружение, консервацию и ликвидацию, и иное хозяйственное освоение объекта или объектов, в отношении которых проводится экспертиза, или подобной проектной

документации;

- не участвует в проектировании или конструировании, изготовлении, поставке, монтаже, ремонте, покупке, владении, эксплуатации или обслуживании технических устройств, применяемых на объекте или других объектах, в отношении которых проводится экспертиза, или подобных конкурентных технических устройств;
- не участвует в проектировании или конструировании, строительстве, ремонте, покупке, владении, эксплуатации или обслуживании зданий и сооружений на объекте или других объектах, в отношении которых проводится экспертиза, или подобных конкурентных зданий и сооружений;
- не имеет с заказчиком отношений общего владения; не имеет с заказчиком конфликта интересов;
- не подлежит непосредственной отчетности тому же вышестоящему управляющему органу, что и заказчик экспертизы;
- не выполняет функции официального представителя заказчика.

#### **Эксперт:**

- не имеет родственных связей с заказчиком (его должностными лицами, работниками);
- не состоит в трудовых отношениях с заказчиком;
- не имеет долговых или иных имущественных обязательств перед заказчиком (его должностным лицом или работником), а также заказчик (его должностное лицо или работник) не имеет долговых или иных имущественных обязательств перед экспертом;
- не владеет ценными бумагами, акциями (долями участия, паями в уставных (складочных) капиталах) заказчика;
- не заинтересован в результатах исследований и решений, вытекающих из заключения экспертизы, с целью получения выгоды в виде денег, ценностей, иного имущества, услуг имущественного характера или имущественных прав для себя или третьих лиц.

#### **Основание проведения государственной историко-культурной экспертизы**

1. Федеральный закон от 25.06.2002 № 73-ФЗ «Об объектах культурного наследия (памятниках истории и культуры) народов Российской Федерации».

2. Положение о государственной историко-культурной экспертизе, утвержденное Постановлением Правительства РФ от 15.07.2009 № 569 и последующие дополнения к нему.

3. Договор № 208/09/2021 от 9 сентября 2021 года между ИИМК РАН и Заказчиком.

4. Письмо Комитета по сохранению культурного наследия Ленинградской области № ИСХ-5242/2021 от 03.09.2021 г.

### **Цель и объект экспертизы**

**Цель экспертизы:** определение наличия или отсутствия объектов культурного наследия, включенных в реестр, выявленных объектов культурного наследия, либо объектов, обладающих признаками объекта культурного наследия, на земельном участке по объекту: «Разведка и добыча высокодекоративного облицовочного камня (гранита) на месторождении «Красногорское» в Выборгском районе Ленинградской области».

**Объект экспертизы:** земельный участок по объекту: «Разведка и добыча высокодекоративного облицовочного камня (гранита) на месторождении «Красногорское» в Выборгском районе Ленинградской области».

### **Перечень документов, представленных Заказчиком**

- Копия письма Комитета по сохранению культурного наследия Ленинградской области № ИСХ-5242/2021 от 03.09.2021 г.
- Схема расположения земельного участка на кадастровой карте территории.
- Копия письма ООО «Красногорское» № 51-11 от 12.11.2021 с обоснованием отсутствия градостроительного плана земельного участка.
- Копия письма ООО «Красногорское» № 52-11 от 12.11.2021 с обоснованием отсутствия Выписок из Единого государственного реестра недвижимости об объекте недвижимости.

### **Перечень документов и материалов, привлекаемых при проведении экспертизы, а также использованной для нее специальной, технической и справочной литературы**

1. Основы законодательства Российской Федерации о культуре, утв. Верховным Советом РФ 9 октября 1992 г. N 3612-1.
2. Федеральный закон РФ от 25 июня 2002 г. №73-ФЗ "Об объектах культурного наследия (памятниках истории и культуры) народов Российской Федерации".

3. Положение о государственной историко-культурной экспертизе, утв. Постановлением Правительства от 15 июля 2009 г. № 569.

4. Правила выдачи, приостановления и прекращения действия разрешений (открытых листов) на проведение работ по выявлению и изучению объектов археологического наследия, утвержденные Постановлением Правительства Российской Федерации от 20.02.2014 № 127.

5. Положение о порядке проведения археологических полевых работ и составления научной отчетной документации, утвержденное постановлением Бюро Отделения историко-филологических наук Российской академии наук от 20.06.2018 № 32.

6. Приказ Министерства культуры Российской Федерации от 1 сентября 2015 г. N 2328 "Об утверждении перечня отдельных сведений об объектах археологического наследия, которые не подлежат опубликованию".

7. Закон Ленинградской области от 25.12.2015 № 140-оз «О государственной охране, сохранении, использовании и популяризации объектов культурного наследия (памятников истории и культуры) народов Российской Федерации, расположенных на территории Ленинградской области».

8. СП 42.13330.2011 Градостроительство. Планировка и застройка городских и сельских поселений. Актуализированная редакция СНиП 2.07.01-89.

9. Положение о едином государственном реестре объектов культурного наследия (памятников истории и культуры) народов Российской Федерации, утвержденное приказом Министерства культуры Российской Федерации от 30.10.2011 № 954.

10. Археология СССР. Финно-угры и балты в эпоху Средневековья. М., 1987.

11. Бельский С.В. Погребальный памятники Карельского перешейка и Северного Приладожья XI-XV вв. (Хронология вещевых комплексов) // Автореферат на соиск. степ. к. и. н., СПб, 2013.

12. Бельский С.В. Могильник Кюлялахти Калмистомяки в Северо-Западном Приладожье (археологические исследования 2006–2009 годов). СПб, 2012. (Свод археологических источников Кунсткамеры; вып. 3).

13. Бискэ Г.С. Четвертичные отложения и геоморфология Карелии. Петрозаводск, 1959.

14. Геоморфология и четвертичные отложения северо-запада европейской части СССР. Л., 1969 г.

15. Герасимов Д.В. 2003. История изучения, хронология и периодизация памятников эпохи неолита юга Карельского перешейка. // Археологическое наследие Санкт-Петербурга. Вып. 1. СПб. С. 12-24.

16. Герасимов Д.В. Динамика каменных индустрий мезолита – неолита Карельского перешейка // Автореферат на соиск. степ. К. и. н., СПб, 2012.

17. Герасимов Д.В., Бельский С.В., Лисицын С.Н. 2007. Археологические памятники Хейнийокского пролива: исследования Карельского археологического отряда МАЭ РАН в 2006 г. // Научные исследования и музейные проекты МАЭ РАН в 2006 г.
18. Герасимов Д.В., Крийска А., Лисицын С.Н. 2010. Освоение побережья Финского залива Балтийского моря в каменном веке // Материалы III Северного археологического конгресса. Екатеринбург. Ханты-Мансийск. "ИздатНаукаСервис". С. 28-53.
19. Герасимов Д.В., Лисицын С.Н., Тимофеев В.И. 2003. Материалы к археологической карте Карельского перешейка (коллективная монография) СПб.
20. Гурина Н.Н. Древняя история северо-запада европейской части СССР. М.-Л., 1961 г.
21. Долуханов П.М. Послеледниковая история Балтики и хронология неолита // Новые методы в археологических исследованиях. М.; Л., 1963. С. 57–76.
22. Кирпичников А.Н. Историко-археологические исследования древней Корелы (Корельский город XIV в.) // Финно-угры и славяне. Л., 1979. С. 52–74.
23. Кирпичников А.Н., Петренко В.П. Тиверский городок // КСИА. Вып. 139. 1974. С. 106–113.
24. Кирпичников А.Н., Сакса А.И. Финское население в составе северорусских средневековых городов // Старая Ладога и проблемы археологии Северной Руси. СПб, 2002. С. 134–144.
25. Кочуркина С.И. Археологические памятники корелы. V–XV вв. Л., 1981.
26. Лапшин В.А. Археологическая карта Ленинградской области. Ч. 1. Западные районы. Л., 1990.
27. Лапшин В.А. Археологическая карта Ленинградской области. Ч. 2. Восточные и северные районы. СПб, 1995.
28. Равдоникас В.И. Археологические памятники западной части Карело-Финской ССР // КСИИМК. Вып. VII. 1940.
29. Саватеев Ю.А. Археологические исследования на территории Карелии // Средневековые поселения Карелии и Приладожья. Петрозаводск, 1978. С. 5–40.
30. Сакса А.И. Археологические памятники Карельского перешейка конца I — начала II тыс. н. э. // IX Всесоюзная конференция по изучению истории, экономики, литературы и языка Скандинавских стран и Финляндии. Тезисы докладов. Тарту, 1982. С. 194–195.
31. Сакса А.И. Археологическое наследие древней корелы // Культурное наследие Российского государства. Вып. 2. СПб., 2000. С. 121–129.
32. Сакса А.И. Карелия и Ладожская область в I — начале II тыс. н. э. // Ладога и Северная Европа. Вторые чтения памяти Анны Мачинской. Старая Ладога 22–23 декабря 1996 г. Материалы к чтениям. СПб., 1996. С. 15–17.



33. Сакса А.И. Комплекс археологических памятников у д. Ольховка (Лапинлахти) // Новое в археологии СССР и Финляндии. Л., 1984. С. 112–117.

34. Сакса А.И. С15 Древняя Карелия в конце I - начале II тыс. н.э. Происхождение, история и культура населения летописной Карельской земли. СПб, 2010.

35. Хуурре М. Концепции финских археологов о происхождении племени карелов и культуры Карелии в эпоху железного века // Финно-угры и славяне. Л., 1979. С. 138–142.

36. Uino P. Ancient Karelia. Archaeological studies. Muinais-Karjala. Arkeologisiatutkimuksia // Suomenmuinaismuistoyhdistyksen aikakauskirja 104. Helsinki, 1997.

### **Сведения об обстоятельствах, повлиявших на процесс проведения и результаты экспертизы**

Обстоятельства, повлиявшие на процесс проведения и результаты экспертизы, отсутствуют.

### **Сведения о проведенных исследованиях**

В процессе государственной историко-культурной экспертизы:

- проведены полевые научно-исследовательские археологические работы (разведки);
- подготовлен отчет о проведении полевых научно-исследовательских археологических работ;
- выполнен анализ действующего законодательства в сфере охраны культурного наследия;
- выполнен анализ документов и материалов, полученных для проведения экспертизы по объекту с формулировкой выводов;
- оформлены результаты государственной историко-культурной экспертизы в виде Акта.

### **Факты и сведения, выявленные и установленные в результате проведенных исследований**

Участок обследования по объекту: «Разведка и добыча высокодекоративного облицовочного камня (гранита) на месторождении «Красногорское» в Выборгском районе Ленинградской области», расположен на севере Выборгского района Ленинградской области, юго-восточнее границ города Каменногорск.

Территория обследования представляет собой фигуру неправильной формы, расположенную на возвышенности. К северу и востоку от объекта непосредственно вдоль границ проходит трасса асфальтированной автодороги 41 ОП РЗ 41К-414 Остров – Лазурное. В 250 метрах восточнее дороги – русло реки Славянка – притока Вуоксы, вытекающий из озера Неприметного. В 600 метрах к северу от участка расположено озеро Луговое, вдоль западной границы участка протекает безымянный ручей, впадающий в р. Славянка к югу от участка. В 1 км к северо-западу от участка расположена деревня Бор, в 800 метрах к юго-востоку – деревня Земляничное.

Участок недропользования занимает площадь 12 га, территория проектируемого карьера – 4,3 га. Юго-восточная часть территории представляет собой крутую гранитную скалу, поросшую соснами. Максимальные высотные отметки скалы достигают 55,5 м БС. Почвенный покров практически отсутствует – скалы покрыты тонким слоем мхов и лишайников, естественные западины в скале заполнены гумусированной супесью с подзолом.

Северная и западная части участка более плоские – высотные отметки варьируются в пределах от 25 до 35 м БС. Лес смешанный: сосны, ели, березы, осины, рябина и пр., местами встречается густой подлесок. Почвенный слой также бедный и формируется в расщелинах между камнями и скалами.

У западных границ участка начинается пойма безымянного ручья, почвы подтоплены.

Согласно данным, предоставленным заказчиком производства работ, подземные сети коммуникаций в пределах исследуемой территории отсутствуют.

Историко-культурное научное археологическое обследование (разведки) с целью проведения государственной историко-культурной экспертизы земельного участка по объекту: «Разведка и добыча высокодекоративного облицовочного камня (гранита) на месторождении «Красногорское» в Выборгском районе Ленинградской области», проводилось в октябре 2021 г. сотрудниками археологической экспедиции Отдела охранной археологии ИИМК РАН под руководством д.и.н. Полякова Андрея Владимировича. Работы осуществлялись на основании Договора № 208/09/2021 от 9 сентября 2021 года, заключенного между ИИМК РАН и ООО «Красногорское» и разрешения Открытого листа №2678-2021, выданного на имя Полякова Андрея Владимировича на право проведения археологических разведок с осуществлением локальных земляных работ в бассейнах р. Нева, р. Охта, р. Токса, р. Оккервиль, р. Черная, р. Вьюн, р. Вольчья, р. Сестра, оз. Лемболовское, оз. Кавголовское, оз. Хепоярви, оз. Воляярви, р. Луга, р. Долгая, р. Касколовка, р. Лужица, р. Мертвица, р. Орьевка, р. Россонь, р. Систа, р. Славянка, р. Солка, р. Сума, р. Хабаловка, р. Вуокса, р. Великая, р. Волхов, р. Тигода, р. Пчевжа, р. Черная, р. Росох, р. Шаоья, р.

Лынна, р. Елошня, р. Тихвинка, р. Лидь, р. Чагода, р. Воложба, р. Соминка, р. Рядань, р. Чагода, р. Оломна, р. Кусинка, оз. Вожанское, оз. Вялгозеро, оз. Лидское озеро, оз. Рябово, оз. Нунгоша, оз. Долгомощье, оз. Пелушское, оз. Шидрозеро, оз. Струпино, оз. Святозеро, оз. Красногвардейское, оз. Подгорное, оз. Гладышское, оз. Полянское, оз. Зеленохолмское, оз. Краснофлотское, оз. Хаболово, оз. Бабиносское, оз. Судачье, оз, по берегам Финского залива и Ладожского озера во Всеволожском, Кингисеппском, Выборгском, Киришском, Бокситогорском районах Ленинградской области, в целях выявления объектов археологического наследия, уточнения сведений о них и планирования мероприятий по обеспечению их сохранности. Срок действия открытого листа: с 5 сентября 2021 г. по 30 декабря 2021 г.

Исследования проводились во исполнение требований Федерального закона № 73-ФЗ от 25 июня 2002 года «Об объектах культурного наследия (памятниках истории и культуры) народов Российской Федерации».

Границы участка, подлежащего археологическому обследованию, предоставлены ООО «Красногорское». Объемы изыскательских работ определялись исходя из площади/протяженности земельного участка на основании исходных материалов, представленных Заказчиком работ, с учетом существующих методических рекомендаций. При проведении исследований эксперт опирался на предоставленные ООО «Красногорское» документы, сведения и картографические материалы, а также открытые данные, предоставляемые федеральными и региональными органами власти: Публичная кадастровая карта (<http://pkk5.rosreestr.ru>), Геоинформационная система Ленинградской области (<https://fpd.lenobl.ru/>). В документах, представленных Заказчиком для проведения экспертизы, несоответствий не выявлено.

До начала полевых археологических работ ИИМК РАН были выполнены историко-библиографические изыскания и анализ опубликованных данных по территории, расположенной вблизи земельного участка на предмет наличия объектов археологического наследия и археологической изученности территории. Результаты данных исследований представлены в полном научно-техническом отчете (Прил. 3).

Выборгский район расположен на северо-западе Ленинградской области и занимает всю западную половину Карельского перешейка. На западе он граничит с республикой Карелия (Лахденпохский район), на северо-востоке – с Приозерским районом Ленинградской области, на востоке со Всеволожским районом, на юго-востоке – с городом Санкт-Петербургом, на западе - проходит государственная

граница с Финляндией. С юго-запада территория омывается водами Финского залива.

По площади район занимает второе место в Ленинградской области (7431,2 кв. км) и третье по числу жителей (205 718 человек по состоянию на 2013 год). В составе района 182 населенных пункта.

Климатические условия Выборгского района определяются его географическим расположением вблизи акватории Финского залива. Климат морской с переходом к континентальному. Зима умеренно мягкая. Средние температуры февраля  $-8^{\circ}\text{C}$ . Лето умеренно теплое. Средняя температура июля  $+17^{\circ}\text{C}$ . Район находится в зоне избыточного увлажнения. Осадки выпадают до 700 мм в год. В июне наблюдаются белые ночи. Число часов солнечного сияния 1530 в год.

Район расположен на территории Выборгской низменности Балтийского щита, где близко к поверхности выходят породы раннепротерозойского периода. Они покрыты озёрными и озёрно-аллювиальными отложениями четвертичного периода. Характерными ледниковыми формами рельефа являются «бараньи лбы».

В районе имеется множество месторождений гранитов, торфа, песков. Почти две трети территории района занимают леса, преимущественно хвойные.

На территории района преобладают подзолистые почвы, бедные перегноем и отличающиеся значительной кислотностью. Основными почвообразующими породами являются пески и супеси.

Крупнейшей рекой, протекающей по территории района, является Вуокса. Кроме неё в районе находится множество небольших рек, таких как Гороховка, Ильменьюки, Перовка, Селезнёвка и другие. Из внутренних вод на территории района имеется множество озёр ледникового происхождения, занимающих более 7 % площади. Крупнейшие из которых: Глубокое (37,9 км<sup>2</sup>), Нахимовское (14,3 км<sup>2</sup>), Пионерское (13,8 км<sup>2</sup>), Красногвардейское (10,6 км<sup>2</sup>). Значительная часть территории района (более 5 %), заболочена, прежде всего, на юге и юго-востоке.

Геологическое развитие рассматриваемого региона послужило определяющим фактором в создании предпосылок для расселения и позднейшего пребывания человека в Приладожье и на Карельском перешейке. Заметное влияние на формирование рельефа рассматриваемой территории и создание его основных современных форм оказали ледники, особенно валдайское оледенение. Отступление ледника привело к началу достаточно быстрого на раннем этапе подъема земной коры, прогнутой в период оледенения гигантской массой льда. В результате, бассейны Балтийского моря и Ладожского озера утратили связь с океаном, став пресноводным Анциловым озером (9500–10700 л. н.). Подъем земной поверхности, ее наклон в юго-восточном направлении и связанные с этим изменения береговой

черты Ладожского озера и Финского залива стали основными образующими ландшафт факторами в послеледниковый период.

На заключительном этапе истории Анцилового озера, когда уровень воды во всем бассейне Балтийского моря резко упал и возник Хейнйокийский порог на Карельском перешейке около 9700–9800 лет назад, Ладога становится самостоятельным озером. Причиной трансгрессии озера явилось неравномерное поднятие поверхности земли, усилившееся примерно 5700 лет назад. Ускорение подъема земли совпало с прорывом вод Саймы в Ладожское озеро и рождением Вуоксы более 5000 лет назад. Количество воды в озере резко увеличилось. Порог стока воды озера сместился в его юго-западный угол. Этот порог был прорван около 3300 лет назад с образованием р.Невы. Основной сток ладожской воды стал проходить через Неву в Финский залив. В результате, уровень воды в озере упал на 12 м.

Поверхность озера значительно сократилась, особенно в его южной и восточной пологих частях, что привело к катастрофическим последствиям для всего древнего населения побережья Ладоги. После возникновения Невы ландшафтная ситуация на Карельском перешейке приобрела, в основном, современные очертания. Основной сток воды Вуоксы шел в Ладогу через Приозерск (Кякисалми) (восточное русло) и лишь часть воды поступала в Финский залив у Выборга (западное русло).

Первые следы обитания человека на Карельском перешейке и на север от Ладожского озера относятся ко времени около 10400 лет назад, когда Ладога была еще заливом Анцилового озера, соединяясь с ним через Хейнйокийский пролив. Дальнейшее освоение древними людьми этой территории объясняется в первую очередь заметным потеплением климата и в целом улучшением природных условий. Наиболее густо были заселены берега древнего Хейнйокийского пролива с его многочисленными островами и богатыми рыбой бухтами. С началом эпохи неолита (около 5000 лет до н. э.) количество поселений увеличивается. Первые следы хозяйственного воздействия человека на природу, фиксируемые в образцах из донных отложений озер, относятся ко времени около 2200–1800 гг. до н. э. В результате начавшегося около 1300 лет до н. э. мощного культурного влияния из области верхнего течения Волги и Оки Карельский перешеек и восточные районы Финляндии оказались в зоне распространения культуры текстильной керамики. В Северном Приладожье наряду с текстильной продолжалось использование и асбестовой керамики. Поселения этого времени на Карельском перешейке и в Ладожской Карелии единичны и слабо изучены.

Ощутимое воздействие на условия жизни на Карельском перешейке и примыкающих к Ладожскому озеру территориях оказало происшедшее в конце I тыс. до н. э. ухудшение климата и возникновение Невы в начале эпохи бронзы около 3300 лет назад и связанное с этим падение уровня воды в Ладоге более чем на 10 м.

Многие поселения оказались расположенными далеко от воды, ранее богатые рыбой водоемы, заливы и протоки стали частью суши. Все это привело к сокращению и возможной миграции населения, а также к его дроблению на более мелкие коллективы. В Приладожской Карелии в первой половине – середине I тысячелетия н. э. одновременно существовали две культуры: культура местного населения, продолжавшая традиции предшествующего времени, и культура пришлых промысловых охотников.

По мнению финских археологов, заселение Карельского перешейка новым населением начинается в конце VIII - начале X вв. д.н.э. из западных областей Финляндии, хотя остаются нерешенными вопросы исходной территории, масштабах колонизационного потока и путях его прохождения.

С XI века начинается новый этап в развитии карельского общества. На это время приходится начало постоянных занятий земледелием. Могильники этого времени содержат значительно большее количество захоронений. Они принадлежат уже местным общинам, хотя и остаются по обряду и инвентарю западно-финскими по форме.

Конец эпохи викингов знаменуется накоплением значительного количества серебра, аккумулированного в монетных и вещевыхкладах. Как явствует из распространения находок, население уже освоило к XII в. все те районы, где находятся более поздние достоверно карельские памятники. В эпоху крестовых походов Карелия оформляется как культурная область, процесс зарождения которой проходил неравномерно в разных ее частях. Ядром этой древней Карелии - Карельской земли древнерусских летописей - были плодородные земли по нижнему течению р. Вуоксы на Карельском перешейке и Северо-Западное Приладожье. В некоторых районах развитие поселенческой структуры происходило на основе более древнего населения. В других местах постоянное население возникает или закрепляется только в эпоху крестовых походов. В центральных районах перешейка плотное заселение начинается ещё позднее и находит отражение уже в письменных источниках.

В конце XII–XIII в. поселения и могильники перемещаются к береговой зоне с благоприятными почвенными условиями для занятий земледелием и скотоводством. Возникает новая поселенческая структура, в основе которой была малодворная деревня. Эта структура оказалась настолько эффективной, что послужила основой формирования известных по Ореховскому миру 1323 г. и другим источникам четырнадцати карельских погостов. Это деление сохранялось на протяжении всего средневековья (переписные книги конца XV–XVI вв.) и в значительной степени отразилось в позднейшем делении на сельские приходы.

Археологическое изучение территории Карельского перешейка и Северо-Западного Приладожья началось в 1870-е годы с деятельности Выборгского студенческого общества Хельсингского университета, организовавшего ряд экспедиций по сбору археологических и этнографических материалов в тогдашнюю Выборгскую губернию Великого княжества Финляндского. В этих экспедициях участвовал Теодор Швиндт - будущий «отец карельской археологии», выявивший и раскопавший в 1880-е годы карельские грунтовые могильники эпохи крестовых походов (1050–1300 гг.). Современник Т.Швиндта Х.Аппельгрэн провел исследования древних городищ и крепостей Финляндии и Карелии. Вскоре после открытия Т.Швиндтом на Карельском перешейке карельских грунтовых могильников, содержавшие подобные украшения могилы были найдены в Восточнофинской области Саво. В результате этих работ уже к концу XIX в. сформировался основной фонд археологических источников по ранней истории карел («корелы» новгородских летописей). В начале XX в. Ю.Айлио и С.Пельси провели раскопки целого ряда памятников каменного века.

Финские археологи вернулись к полевым исследованиям на Карельском перешейке в начале 1920-х гг., когда А. Европеус раскопал в дер. Лапинлахти (д. Ольховка) могильники эпохи меровингов и викингов. Он одним из первых выдвинул теорию западно-финского происхождения карел. Она базировалась на сходстве погребального обряда и инвентаря могильников VIII–XI вв. Карелии с одновременным материалом могильников западных областей Финляндии. Как считал Европеус, различия появляются лишь в более позднее время, когда Карелия попадает под влияние Новгорода, а Западная Финляндия оказывается под властью Швеции. В эти же годы железному веку Карелии посвятил специальное исследование С.А. Нордман, в котором он подверг детальному анализу все категории карельских украшений. В этой работе Нордман высказал предположение о том, что древнейшее население Карельского перешейка происходит из области Хяме. Племя карел возникло из смешения этого населения с пришельцами с востока и юго-востока, то есть с другими финскими элементами. Исследования А. Европеуса и С.А. Нордмана нашли свое продолжение в трудах Э. Кивикоски, продолжившей в 1930-е - первой половине 1940-х гг. исследования древнего прошлого карел, после чего гипотеза о западно-финском происхождении карел стала господствующей в финской археологической науке.

Последовательное изучение прибалтийско-финских древностей на территории Ленинградской области, включая Карельский перешеек, началось лишь в конце 1960-х гг. С образованием в 1974 году в Ленинградском отделении Института археологии АН СССР сектора славяно-финской археологии эта работа приобрела планомерный характер. Серию разведок и стационарных раскопок памятников каменного века провели С.И.Руденко, И.В.Верещагина (Вьюн, Черничное,

Хепоярви), А.Н.Румянцев, В.И.Тимофеев. 1970-е годы явились переломными в археологическом изучении древней Карелии. Начались полевые работы на Карельском перешейке и в Северо-Западном Приладожье в таких ключевых пунктах, как крепость Корела и Тиверский городок на Вуоксе, древний Выборг, городище Паасонвуори и другие городища северо-западного побережья Ладожского озера. При проведении этих работ внимание уделяется также поиску и исследованию могильников и синхронных им сельских поселений. В области исследования происхождения карел и их культуры разработана гипотеза, согласно которой карелы имеют автохтонное происхождение при отчетливом влиянии на развитие культуры на ранних этапах западнофинских переселенцев. 1970-е годы ознаменованы также началом плодотворного сотрудничества с археологами Финляндии в рамках рабочей группы по археологии Советско-Финляндской комиссии по научно-техническому сотрудничеству.

С конца 90-х гг. осуществляются охранные раскопки в средневековой части г.Выборга, при проведении которых обнаружены следы первоначального заселения (XIII в.) и впервые исследованы горизонты средневековой деревянной застройки города, собран богатый вещевой материал из хорошо сохранившихся слоев XV–XVIII вв. На рубеже XX и XXI вв. активизация археологических исследований на перешейке проявилась в серии международных комплексных проектов. Значительное количество памятников каменного века было выявлено и изучено благодаря мероприятиям по охране объектов культурного наследия в зонах хозяйственного освоения территории.

При подготовке исторической справки были проработаны доступные картографические материалы XVIII –XX веков. Для составления опорного плана были отобраны несколько из них, наиболее полно отображающие характер освоения исследуемого участка и прилегающих территорий. Стоит отметить, что в связи с тем, что обследуемый земельный участок расположен на периферии Выборгской губернии на слабозаселенных территориях, первые карты, достоверно описывающие рельеф территории, относятся к периоду не ранее рубежа 3-4 четверти XIX века:

1. 1863. Карта юго-восточной части Финляндии и С.Петербургской губернии 1863 г.
2. 1916. Финская довоенная топографическая карта Карельского перешейка.
3. 1940. Финская километровка Карельского перешейка и южной Карелии. Финская топографическая карта масштаба 1:100000, состоящая из листов 1930-1944 годов.
4. 1944. Финская топографическая карта масштаба 1:100000, состоящая из листов 1930-1944 годов.



5. 1942. Карта составлена из отдельных планов, использовавшихся во время Великой Отечественной войны в 1941-1942 годах полевым управлением Ленинградского фронта.

Непосредственно на участке производства работ известные археологические объекты отсутствуют. На территории Выборгского района Ленинградской области в непосредственной близости от участка производства работ известны следующие археологические объекты культурного наследия:

1. **"Боровинка-1. Группа каменных насыпей"**. Выявленный объект археологического наследия содержит информацию о хозяйственных, культово-религиозных и, возможно, погребальных объектах древнего населения Северо-Запада РФ и Карелии II тыс. н.э. Группа состоит из 16-и каменных насыпей. Насыпи расположены на подошве сельга, на площадке размерами около 80x20 м. Часть насыпей (1-10), расположены компактно, остальные отстоят от них на несколько десятков метров к югу. Все каменные насыпи сложены из окатанного, реже колотого камня размерами в среднем 0,2x0,3 м. Пять из шестнадцати насыпей (6, 8, 11, 13 и 15) сложены на большом валуне, остальные непосредственно на грунте.

2. **Городище Kaukola Linnamäki**. 6,4 км ЮВ г. Каменногорск, у шоссе Каменногорск – Кр. Сокол. Акт постановления на учет № 94/д от 10.12.2010 г.

3. **Городище Kaukola Sokaanlinna**. 8,7 км ЮВ г. Каменногорск, 1,2 км СЗ п. Красный Сокол. Акт постановления на учет № 94/д от 10.12.2010 г.

4. **Местонахождение Земляничное 1 (Lillikanlampi)**. 0,75 ки СВ д. Земляничное, 1,5 км СЗ п. Красный Сокол, лев. берег р. Славянки, 0,65 км ВЮВ моста, у С обочины шоссе h 20 м над у. м. Акт постановления на учет № 94/д от 10.12.2010 г.

5. **Местонахождение Земляничное 2 (Kohomaki)**. 1,15 км С д. Земляничное, 2,25 км СЗ п. Красный Сокол, лев. берег р. Славянки, 0,5 км СВ моста, у З обочины шоссе h 25 м над у. м. Акт постановления на учет № 94/д от 10.12.2010 г.

6. **Местонахождение Земляничное 3 (Hankomaki)**. 1,4 км С д. Земляничное, 2,4 км СЗ п. Красный Сокол, лев. берег р. Славянки, 0,7 км ССВ моста, у З обочины шоссе h 25 м над у. м. Акт постановления на учет № 94/д от 10.12.2010 г.

7. **Местонахождение Остров-1 (Ukonlampi)**. 1,5 км ЮВ д. Остров, 0,45 км оз. Луговое, прав. берег р. Славянка, 1350 м СЗ моста, h 25 м над у. м. Акт постановления на учет № 94/д от 10.12.2010 г.

Таким образом, на основании анализа картографического материала, архивных и литературных источников, были сделаны следующие выводы:

- В ходе архивно-библиографических исследований установлено, что непосредственно на территории исследуемого участка объекты археологического наследия ранее не фиксировались.
- Картографические материалы до рубежа XIX – XX века в виду высокой погрешности измерений невозможно точно соотнести с современной топоосновой.
- На картах начала XX века на прилегающей территории к участку обследования появляются обозначения сельскохозяйственных усадеб (хутора).
- В пределах участка недропользования обозначения жилых и хозяйственных построек появляются с периода не ранее 20-х годов XX века.
- Известные памятники археологического наследия находятся на удалении (от 100 м) и проектированием не затрагиваются
- Исходя из вышесказанного участок обследования является малоперспективным с точки зрения обнаружения объектов археологического культурного наследия.

Полевые археологические работы на участке обследования проводились в соответствии с методическими указаниями и требованиями «Положения о порядке проведения археологических полевых работ и составления научной отчетной документации», утвержденного постановлением Бюро Отделения историко-филологических наук Российской академии наук от 20 июня 2018 № 32.

В рамках работ по проведению научного обследования (археологическая разведка) земельного участка по объекту: «Разведка и добыча высокодекоративного облицовочного камня (гранита) на месторождении «Красногорское» в Выборгском районе Ленинградской области», проводилось визуальное обследование объекта и закладка археологических шурфов.

Натурные полевые исследования проводились в виде осуществления пеших маршрутов и закладки археологических шурфов. Вся исследуемая площадь была разбита на неравные квадраты со сторонами не более 20 метров и пройдена пешими маршрутами по линии сетки квадратов. Все участки детально фиксировались (фото, описание, привязка к карте). При прохождении маршрутов с целью обнаружения выходов культурного слоя и артефактов осматривались встречающиеся обнажения грунта естественного и антропогенного происхождения.

На перспективных для обнаружения памятников археологии участках производилась закладка шурфов, ориентированных по сторонам света, направленных на поиск культурного слоя и древних артефактов. Количество и места расположения шурфов были обусловлены геоморфологическим состоянием местности и степенью освоенности обследуемой территории, и определялось с таким расчетом, чтобы обеспечить полное выявление и определение границ всех объектов археологического наследия, попадающих в пределы обследуемых

земельных участков, с учетом историко-библиографических изысканий и существующих методических рекомендаций 1 шурф на 1 Га.

Всего в границах обследования для выявления объектов археологического наследия было заложено 4 разведывательных шурфа размером 2x2 м, общей площадью 16 кв. м.

Все археологические работы проводились при температуре выше 0° С (согласно ст. 3.23 «Положения о порядке проведения археологических полевых работ и составления научной отчетной документации», утвержденного постановлением Бюро Отделения историко-филологических наук Российской академии наук от 20 июня 2018 № 32).

Разборка грунта в процессе шурфовки производилась вручную по стратиграфическим слоям с разнородными культурными прослойками и соответствующим им общим планиграфическим горизонтам фиксации. Для выявления структуры плотных поверхностей и удаления грунта в стесненных условиях при расчистке использовались щетки, кисти и совки. Глубина шурфов включала всю толщу напластований, осуществлялась контрольная прокопка верхней части археологически стерильного слоя, подстилающего почвенный горизонт (материка). Проводилась полная фотографическая фиксация обнаруженных объектов, а также всего процесса шурфовочных работ. Все шурфы по окончании работ были засыпаны, почвенное и дерновое покрытие восстановлено

Все разведочные шурфы, документировались, в том числе фотографически, и фиксировались дневниковыми записями. При фиксации находок и объектов в культурном слое, вычерчивании планов горизонтов снятия, профилей бортов шурфов, и их разрезов, использовалась разработанная в ИИМК РАН в 2010 г. методика электронной фиксации и совмещённый с ней программный комплекс. Чертежи планов и стратиграфических профилей были выполнены при помощи системы автоматизированного проектирования и черчения (САПР) с использованием методов фотограмметрии. Все высотные отметки на планах и разрезах представлены в Балтийской системе высот (далее БС).

Для картирования рекогносцировочных шурфов, выявленных объектов и общевидовых фотографий ландшафтной ситуации использованы имеющиеся в распоряжении экспедиции растровые карты масштаба 1:50000 и 1:100000 в формате JPG, а также топографический план масштаба 1:500 в формате DWG, предоставленный заказчиком. Привязка шурфов на участке землеотвода к системе мировых координат произведена с помощью портативных приборов глобального позиционирования Garmin MONTANA. Географические координаты (широта, долгота), определенные в зависимости от внешних условий приема с точностью 5-20 м с помощью встроенных в геоинформационную систему QGIS программных алгоритмов переведены в местную систему координат МСК-47 (зона 1).

Основные этапы работ фиксировались с помощью цифровых фотоаппаратов с разрешением не менее 5 Мрх. Для указания масштаба и ориентации по сторонам света при фотографировании использовался набор телескопических реек длиной 4 м с сантиметровыми делениями, двухцветная стрелка «север».

На обследуемой территории были заложено 4 шурфа размером 2х2 м, площадью 16 кв. м.

**Шурф 1.** Шурф 1 заложен на юго-восточной оконечности участка недропользования в 50 метрах от границ территории обследования вокруг каменного колодца.

В ходе визуального обследования были зафиксированы постройки и сооружения, которые можно соотнести с сельскохозяйственной усадьбой (хутором) обозначенном на картах второй четверти XX века: монолитный бетонный погреб, ограда из вертикальных гранитных столбиков, каменные выкладки, колодец. Шурф 1 был заложен таким образом, чтобы исследовать конструкцию колодца.

Высота центра шурфа – около 38 м БС. Размеры 2х2 м. Шурф ориентирован по сторонам света.

До начала работ был зафиксирован верх задернованного колодца диаметром около 1 м.

В ходе работ была расчищена конструкция колодца: зафиксированная глубина составила 310 см от уровня дневной поверхности, внутренний диаметр – 1,1 м, внешний диаметр кладки – до 190 см. На момент проведения обследования вода в колодце отсутствовала. Колодец выполнен из разноразмерных гранитных валунов и колотых гранитных камней, уложенных без раствора. Диаметр колодца незначительно сужается по мере углубления кладки.

В северо-восточном углу на глубине 30 см от уровня дневной поверхности зафиксирован слой погребенной почвы мощностью до 15 см, перекрытый выбросом из колодца. Ниже залегают материковые отложения – супесь с естественной гранитной крошкой.

Археологические артефакты и признаки наличия культурного слоя не зафиксированы. После окончания работ шурф был рекультивирован до уровня дневной поверхности на момент начала работ.

**Шурф 2.** Шурф 2 заложен на восточной оконечности участка недропользования в 20 метрах к востоку от шурфа 1. На месте закладки шурфа при визуальном обследовании была зафиксирована горизонтальная выкладка из гранитных камней.

Высота центра шурфа – около 37 м БС. Размеры 2х2 м. Шурф ориентирован таким образом, чтобы получить перпендикулярный разрез конструкции.

До начала работ площадь шурфа, включая каменную выкладку была задернована.

В ходе расчистки заполнения шурфа были зафиксированы следующие контексты:

1. Каменная выкладка представляет собой ряд камней, колотых гранитные камни) шириной 20-30 см, уложенных без раствора на слой темно-серой супеси (погребенная почва), таким образом, что южный край образует прямую вертикальную поверхность. По всей видимости, данная конструкция выполняла роль подпорной стенки с nivelированной площадки к северу от стенки.

2. К югу от подпорной стенки непосредственно под дерном на поверхности материковой супеси зафиксированы несколько необработанных гранитных валунов, пространство между камнями заполнено грунтом. В ходе разборки в заполнении были зафиксированы: кирпичный бой, два кованых железных гвоздя, кованая деталь плуга.

3. Севернее подпорной стенки непосредственно под дерном мощностью 5-10 см залегает материковая светло-серо-желтая супесь

В заполнении шурфа признаки наличия значимого культурного слоя не зафиксированы. После окончания работ шурф был рекультивирован до уровня дневной поверхности на момент начала работ.

**Шурф 3.** Шурф 3 заложен в центре территории обследования. В ходе визуального обследования вдоль западной и северной оконечности скальной возвышенности были зафиксированы две задернованные каменные выкладки, примыкающие к скальным выходам. Шурф 3 был заложен у одной из них таким образом, чтобы выполнить поперечный разрез конструкции.

Высота центра шурфа – около 34 м БС. Размеры 2x2 м. Шурф ориентирован по сторонам света.

До начала работ площадь шурфа включая каменную выкладку была задернована.

В ходе работ был расчищен угол конструкции в виде кладки из гранитных валунов и колотых гранитных валунов разного размера, уложенных без раствора. Высота кладки – до 60 см (до трех рядов камней), камни уложены на грунт (темно-серая гумусированная супесь – погребенная почва).

Кладка была расчищена на длину шурфа (2 метра) по линии запад-восток. К западной конечности выкладки примыкает еще одна протяженностью 110 см в один ряд камней, также уложенных без раствора. После расчистки внутреннего заполнения Г-образной конструкции от дернового слоя был зафиксирован наброс из валунов и колотых гранитных камней по грунту. На свободных от камней участках

был расчищен материк (рыжевато-серо-желтая супесь) на глубине до 30 см от уровня дневной поверхности.

В заполнении шурфа археологические артефакты и признаки наличия значимого культурного слоя не зафиксированы. После окончания работ шурф был рекультивирован до уровня дневной поверхности.

**Шурф 4.** Шурф 4 для уточнения характера почвенного слоя на относительно ровном участке в северо-западной части территории обследования на свободном от крупных деревьев и кустарников пространстве. Данный участок образует надпойменную террасу безымянного ручья, впадающего в реку Славянка.

Высота центра шурфа – около 26 м БС. Размеры 2х2 м. Шурф ориентирован по сторонам света.

До начала работ площадь шурфа была задернована.

Общая глубина исследований – до 35 см.

После расчистки дневной поверхности были последовательно разобраны:

дерн мощностью до 5 см;

слой темно-серой гумусированной супеси мощностью до 30 см.

Ниже находились материковые отложения – серо-желтая супесь. В уровне материковой поверхности расчищены гранитные валуны различного размера (до 70 см в диаметре).

В заполнении шурфа археологические артефакты и признаки наличия значимого культурного слоя не зафиксированы. После окончания работ шурф был рекультивирован до уровня дневной поверхности.

В результате проведенного археологического обследования земельного участка по объекту: «Разведка и добыча высокодекоративного облицовочного камня (гранита) на месторождении «Красногорское» в Выборгском районе Ленинградской области» зафиксировано отсутствие остатков наземных древних сооружений, артефактов, имеющих историко-культурную ценность, культурного слоя или иных следов пребывания здесь человека в древности, которые можно было бы отнести к объектам археологического наследия. Результаты проведенных в рамках государственной историко-культурной экспертизы археологических полевых работ отражены в полном научно-техническом отчете (Прил. 3).

## Обоснования вывода экспертизы

1. В соответствии с заключением уполномоченного органа охраны объектов культурного наследия (письмо Комитета по сохранению культурного наследия Ленинградской области № ИСХ-5242/2021 от 03.09.2021 г.), в границах вышеуказанного участка, **отсутствуют** объекты культурного наследия, включенные в Единый государственный реестр объектов культурного наследия народов Российской Федерации и выявленные объекты культурного наследия.

Испрашиваемая территория расположена **вне зон** охраны объектов культурного наследия и их защитных зон.

Сведениями об отсутствии на участке проектирования и в непосредственной близости от его границ, объектов, обладающих признаками объекта культурного наследия (в т.ч. археологического), комитет по сохранению культурного наследия Ленинградской области **не располагает**.

2. Согласно проведенным историко-архивным исследованиям на территории земельного участка по объекту: «Разведка и добыча высокодекоративного облицовочного камня (гранита) на месторождении «Красногорское» в Выборгском районе Ленинградской области», выявленные объекты археологического наследия **отсутствуют**.

3. В соответствии со статьей 45-1 Федерального закона от 25.06.2002 №73-ФЗ «Об объектах культурного наследия (памятниках истории и культуры) народов Российской Федерации» на территории земельного участка по объекту: «Разведка и добыча высокодекоративного облицовочного камня (гранита) на месторождении «Красногорское» в Выборгском районе Ленинградской области» проведены археологические полевые работы в форме археологической разведки. Работы выполнены в соответствии с методическими указаниями и требованиями «Положения о порядке проведения археологических полевых работ и составления научной отчетной документации», утвержденного постановлением Бюро Отделения историко-филологических наук Российской академии наук от 20 июня 2018 № 32 и иных нормативно-правовых актов в сфере охраны объектов культурного наследия и хорошо документированы. Результаты обследования отражены в полном научно-техническом отчете. В ходе проведенных в рамках государственной историко-культурной экспертизы археологических полевых работ объектов археологического наследия **не обнаружено**.

4. Представленные материалы исчерпывающие и доказывают археологическую изученность земельного участка по объекту: «Разведка и добыча высокодекоративного облицовочного камня (гранита) на месторождении «Красногорское» в Выборгском районе Ленинградской области».

## Вывод экспертизы

Экспертом сделан вывод о возможности (положительное заключение) проведения земляных, строительных, мелиоративных и (или) хозяйственных работ, предусмотренных статьей 25 Лесного кодекса Российской Федерации работ по использованию лесов и иных работ на земельном участке по объекту: «Разведка и добыча высокодекоративного облицовочного камня (гранита) на месторождении «Красногорское» в Выборгском районе Ленинградской области» в связи с отсутствием выявленных объектов археологического наследия на указанном земельном участке, подлежащем воздействию земляных, строительных, мелиоративных и (или) хозяйственных работ, предусмотренных статьей 25 Лесного кодекса Российской Федерации работ по использованию лесов и иных работ.

### *Перечень приложений к экспертизе:*

- Приложение 1* Копия Технического задания к договору № 208/09/2021 от 9 сентября 2021 года.
- Приложение 2* Копия письма Комитета по сохранению культурного наследия Ленинградской области № ИСХ-5242/2021 от 03.09.2021 г.
- Приложение 3* Копия Полного научно-технического отчета о выполнении научно-исследовательских археологических работ в виде историко-культурного научного археологического обследования (разведки) с целью проведения государственной историко-культурной экспертизы земельного участка по объекту: «Разведка и добыча высокодекоративного облицовочного камня (гранита) на месторождении «Красногорское» в Выборгском районе Ленинградской области».
- Приложение 4* Схема расположения земельного участка на кадастровой карте территории.
- Приложение 5* Копия письма ООО «Красногорское» № 51-11 от 12.11.2021 с обоснованием отсутствия градостроительного плана земельного участка.
- Приложение 6* Копия письма ООО «Красногорское» № 52-11 от 12.11.2021 с обоснованием отсутствия Выписок из Единого государственного реестра недвижимости об объекте недвижимости.
- Приложение 7* Копия справки № 14102/33 – 125.5-37 от 22.11.2021 г.
- Приложение 8* Копия доверенности № 14102/33-161.5-3 от 11 января 2021 г.
- Приложение 9* Сведения об экспертах.
- Приложение 10* Выдержки из приказа № 997 от 17.07.2019 г. «Об утверждении статуса аттестованного эксперта по проведению государственной историко-культурной экспертизы».



*Приложение 11* Выдержки из приказа № 1537 от 17.09.2021 г. «Об утверждении статуса аттестованного эксперта по проведению государственной историко-культурной экспертизы».

*Приложение 12* Выдержки из приказа № 1668 от 11.10.2021 г. «Об утверждении статуса аттестованного эксперта по проведению государственной историко-культурной экспертизы».

*Приложение 13* Выдержки из приказа № 2211 от 13.12.2018 г. «Об утверждении статуса аттестованного эксперта по проведению государственной историко-культурной экспертизы».

*Приложение 14* Выдержки из приказа № 2330 от 25.12.2018 г. «Об утверждении статуса аттестованного эксперта по проведению государственной историко-культурной экспертизы».

*Приложение 15* Выдержки из приказа № 219 от 27.02.2019 г. «Об утверждении статуса аттестованного эксперта по проведению государственной историко-культурной экспертизы».

**Эксперт Субботин А.В.**

**Руководитель археологических исследований Поляков А.В.**

«24» ноября 2021 г.

*Документ подписан усиленными квалифицированными электронными подписями в соответствии с п. 22 Положения о Государственной историко-культурной экспертизе, утвержденного постановлением Правительства от 15 июля 2009 г. № 569*

*Приложение 1*

**Копия Технического задания к договору № 208/09/2021  
от 9 сентября 2021 года**

Приложение №1  
к Договору № 208/09/2021  
от 09 сентября 2021 г.

## ТЕХНИЧЕСКОЕ ЗАДАНИЕ

**на проведение научно-исследовательских работ в виде археологических разведок и подготовку акта государственной историко-культурной экспертизы земельного участка по объекту: «Разведка и добыча высокодекоративного облицовочного камня (гранита) на месторождении «Красногорское» в Выборгском районе Ленинградской области»**

### 1. Общие положения

1.1. Наименование Работ: проведение научно-исследовательских работ в виде археологических разведок и подготовку акта государственной историко-культурной экспертизы земельного участка по объекту: «Разведка и добыча высокодекоративного облицовочного камня (гранита) на месторождении «Красногорское» в Выборгском районе Ленинградской области»

1.2. Заказчик: ООО "Красногорское"

1.3. Исполнитель: ИИМК РАН

1.4. Стадия работ: проектная.

1.5. Район исследования: Ленинградская обл., Выборгский район.

1.6. Основание выполнения работ: письмо Комитета по культуре Ленинградской области №ИСХ-5242/2021 от 03.09.2021 г.

1.7. Площадь земельного участка: 4,3 Га.

**2. Объект экспертизы:** земельный участок по объекту: «Разведка и добыча высокодекоративного облицовочного камня (гранита) на месторождении «Красногорское» в Выборгском районе Ленинградской области»

### 3. Основная нормативно-техническая документация

3.1. Федеральный закон РФ "Об объектах культурного наследия (памятниках истории и культуры) народов Российской Федерации" от 25 июня 2002 года N 73-ФЗ.

3.2. Федеральный закон №7-ФЗ от 10.01.2002 г «Об охране окружающей среды».

3.3. Постановление Правительства РФ от 12.09.2015 N 972 "Об утверждении Положения о зонах охраны объектов культурного наследия (памятников истории и культуры) народов Российской Федерации и о признании утратившими силу отдельных положений нормативных правовых актов Правительства Российской Федерации";

3.4. Постановление Правительства РФ от 15.07.2009 г. № 569 «Об утверждении Положения о государственной историко-культурной экспертизе»;

3.5. Положение о порядке проведения археологических полевых работ и составления научной отчетной документации (утверждено постановлением Бюро Отделения историко-филологических наук Российской академии наук от 20 июня 2018 г. №32).

### 4. Состав работ

#### Первый этап:

4.1. Получение разрешения (открытый лист) на право проведения археологических работ.

4.2. Архивно-библиографические исследования, составление исторической справки и создание ситуационного плана.

4.2.1. Проведение архивных исследований, касающихся сведений о наличии археологических памятников в обследуемой зоне.

4.2.2. Визуальное обследование участка исследований.

4.2.3. Составление краткой исторической справки.

4.3. Археологическое обследование участка:

4.3.1. Выявление памятников археологии на основании наличия подъемного материала, особенностей рельефа и иных данных.

4.3.2. Привязка обнаруженных памятников к территории застройки.

4.3.3. Описание ландшафтной характеристики расположения обнаруженных памятников и фиксируемых нарушений поверхности объекта.

4.3.4. Разбивка археологических шурфов - 4 шурфа.

4.3.5. Фотофиксация в процессе подготовки к закладке шурфов.

4.3.6. Выборка культурных напластований из шурфов по слоям, с трехмерной фиксацией находок на плане шурфа.

4.3.7. Выявление археологического материала в культурном слое.

4.3.8. Изучение культурного слоя в процессе закладки шурфов с зачисткой профилей для получения вертикальных разрезов.

4.3.9. Фотофиксация процесса работ, отдельных находок и скоплений материала in situ.

4.3.10. Фото- и графо- фиксация профилей стенок шурфов и обнаруженных ям.

4.3.11. Отбор археологического материала из заполнения ям и сооружений, полевая консервация вещевого материала.

4.3.12. Вычерчивание профилей шурфов, текстуальное описание стратиграфии, культурного слоя, материка и иных объектов в шурфах.

4.3.13. Ведение полевой документации.

4.4. Камеральные работы.

4.4.1. Очистка или мытье находок, при необходимости оперативная первичная консервация предметов из разрушающихся материалов

4.4.2. Статистическая обработка массовых находок. Шифровка находок.

4.4.3. Составление полевых описей индивидуальных и массовых находок.

4.4.4. Зарисовка находок.

4.4.5. Фотографирование находок.

При необходимости:

4.4.6. Определение остеологического материала и отбор образцов в коллекцию

4.4.7. Определение зерен и семян.

4.4.8. Определение пород образцов древесины.

4.4.9. Дендрохронологический и радиоуглеродный анализ образцов.

4.4.10. Атрибуция нумизматических находок.

4.4.11. Атрибуция воинских и других знаков.

4.4.12. Эпиграфический анализ находок с надписями.

4.4.13. Атрибуция изделий с клеймами изготовителей.

4.5. Подготовка коллекций к передаче на постоянное хранение в Государственный музейный фонд

4.6. Написание полного научно-технического отчёта.

4.7. Уведомление об окончании первого этапа.

**Второй этап:**

4.8. Подготовка акта государственной историко-культурной экспертизы земельного участка.

4.9. Передача акта государственной историко-культурной экспертизы в региональный орган охраны объектов культурного наследия.

## 5. Отчетная документация.

5.1. Полный научно-технический отчет в 2 экземплярах на бумажном носителе (1 экземпляр для Заказчика, 1 экземпляр для Исполнителя);

Акт государственной историко-культурной экспертизы земельного участка в 1 экземпляре на электронном носителе;

копия сопроводительного письма в региональный орган охраны объектов культурного наследия о передаче акта государственной историко-культурной экспертизы в 1 экземпляре на бумажном носителе.

5.2. Отчетная документация предоставляется в электронном виде в формате Adobe Acrobat (\*.pdf).

## 6. Требования к выполнению работ.

6.1. Отчетная документация должна соответствовать требованиям «Положения о порядке проведения археологических полевых работ и составления научной отчетной документации», утвержденного постановлением бюро Отделения историко-филологических наук Российской академии наук от «20» июня 2018 г. №32 и Положения о государственной историко-культурной экспертизе (утв. Постановлением Правительства №569 от 15 июля 2009 г.)

Генеральный директор  
ООО "Красногорское"



Черноморец/

Заместитель Директора ИИМК РАН



Н.Ф. Сотовьева/



*Приложение 2*

**Копия письма Комитета по сохранению культурного наследия  
Ленинградской области № ИСХ-5242/2021 от 03.09.2021 г**



АДМИНИСТРАЦИЯ  
ЛЕНИНГРАДСКОЙ ОБЛАСТИ

КОМИТЕТ ПО СОХРАНЕНИЮ  
КУЛЬТУРНОГО НАСЛЕДИЯ  
ЛЕНИНГРАДСКОЙ ОБЛАСТИ  
191311, Санкт-Петербург, ул. Смольного, д.3  
Тел./факс: 8 (812) 539-45-00  
E-mail: [okn@lenreg.ru](mailto:okn@lenreg.ru)

03.09.2021 № ИСХ-5242/2021

На № \_\_\_\_\_ от \_\_\_\_\_

Генеральному директору  
ООО «Красногорское»

**А.Н. Черноморцу**

188800, Ленинградская область,  
г. Выборг, ул. Димитрова, д. 6,  
оф. 30, каб. 6  
тел.: +7-921-751-66-63  
эл.адрес: [krasnogorskoye.vbg@mail.ru](mailto:krasnogorskoye.vbg@mail.ru)

### **Уважаемый Анатолий Николаевич!**

В ответ на обращение от 26 августа 2021 года № 44-8 (вход. № 01-10-4964/2021 от 27 августа 2021 года) по вопросу предоставления сведений о наличии (отсутствии) объектов культурного наследия на лесном участке, предназначенном для «Разведки и добычи высокодекоративного облицовочного камня (гранита) на месторождении «Красногорское» в Выборгском районе Ленинградской области», сообщая следующее.

В границах земельного участка, предназначенного для «Разведки и добычи высокодекоративного облицовочного камня (гранита) на месторождении «Красногорское» в Выборгском районе Ленинградской области», отсутствуют объекты культурного наследия, включенные в Единый государственный реестр объектов культурного наследия народов Российской Федерации и выявленные объекты культурного наследия.

Испрашиваемая территория расположена вне зон охраны объектов культурного наследия и их защитных зон.

Сведениям об отсутствии на участке проектирования и в непосредственной близости от его границ, объектов, обладающих признаками объекта культурного наследия (в т.ч. археологического), комитет по сохранению культурного наследия Ленинградской области (далее – Комитет) не располагает.

Согласно ст. 28 Федерального закона № 73-ФЗ в целях определения наличия или отсутствия объектов археологического наследия либо объектов, обладающих признаками объекта археологического наследия, на земельных участках, землях лесного фонда или в границах водных объектов или их частей, подлежащих воздействию земляных, строительных, мелиоративных, хозяйственных работ, указанных в ст. 30 Федерального закона № 73-ФЗ работ по использованию лесов и иных работ, в случае, если указанные земельные участки, земли лесного фонда, водные объекты, их части расположены в границах территорий, утвержденных в соответствии с пп. 34.2 п. 1 ст. 9 Федерального закона № 73-ФЗ проводится государственная историко-культурная экспертиза.

В соответствии с п. 56 ст. 26 Федерального закона от 03 августа 2018 года № 342-ФЗ «О внесении изменений в градостроительный кодекс Российской Федерации и отдельные законодательные акты Российской Федерации» (далее –

Федеральный закон № 342-ФЗ) до утверждения в соответствии с пп. 34.2 п. 1 ст. 9 Федерального закона № 73-ФЗ границ территорий, в отношении которых у федеральных органов государственной власти, органов государственной власти субъектов Российской Федерации и органов местного самоуправления, уполномоченных в области сохранения, использования, популяризации и государственной охраны объектов культурного наследия, имеются основания предполагать наличие на таких территориях объектов археологического наследия либо объектов, обладающих признаками объекта археологического наследия, государственная историко-культурная экспертиза проводится в соответствии с абзацем девятым ст. 28, абзацем третьим ст. 30, п. 3 ст. 31 Федерального закона № 73-ФЗ (в редакции, действовавшей до дня официального опубликования Федерального закона № 342-ФЗ).

Учитывая изложенное, Заказчик работ в соответствии со ст. 28, 30, 31, 32, 36, 45.1 Федерального закона «Об объектах культурного наследия (памятниках истории и культуры) народов Российской Федерации» № 73-ФЗ обязан:

обеспечить проведение и финансирование историко-культурной экспертизы земельного участка, подлежащего воздействию земляных, строительных, хозяйственных и иных работ, путем археологической разведки, в порядке, установленном ст. 45.1 Федерального закона;

представить в Комитет документацию, подготовленную на основе археологических полевых работ, содержащую результаты исследований, в соответствии с которыми определяется наличие или отсутствие объектов, обладающих признаками объекта культурного наследия на земельном участке, подлежащем воздействию земляных, строительных, хозяйственных и иных работ, а также заключение государственной историко-культурной экспертизы указанной документации (либо земельного участка).

В случае обнаружения в границе земельного участка, подлежащего воздействию земляных, строительных, хозяйственных и иных работ объектов, обладающих признаками объекта археологического наследия, и после принятия Комитетом решения о включении данного объекта в перечень выявленных объектов культурного наследия:

разработать в составе проектной документации раздел об обеспечении сохранности выявленного объекта культурного наследия или о проведении спасательных археологических полевых работ или проект обеспечения сохранности выявленного объекта культурного наследия либо план проведения спасательных археологических полевых работ, включающих оценку воздействия проводимых работ на указанный объект культурного наследия (далее документация или раздел документации, обосновывающий меры по обеспечению сохранности выявленного объекта культурного (археологического) наследия);

получить по документации или разделу документации, обосновывающей меры по обеспечению сохранности выявленного объекта культурного наследия заключение государственной историко-культурной экспертизы и представить его совместно с указанной документацией в Комитет на согласование;

обеспечить реализацию согласованной департаментом государственной охраны, сохранения и использования объектов культурного наследия Комитета документации, обосновывающей меры по обеспечению сохранности выявленного объекта культурного (археологического) наследия.




За нарушение вышеуказанного Федерального закона № 73-ФЗ должностные лица, физические и юридические лица несут уголовную, административную и иную юридическую ответственность в соответствии с законодательством Российской Федерации.

Лица, причинившие вред объекту культурного наследия, обязаны возместить стоимость восстановительных работ, а лица, причинившие вред объекту археологического наследия, - стоимость мероприятий, необходимых для его сохранения, указанных в статье 40 Федерального закона № 73-ФЗ, что не освобождает данных лиц от административной и уголовной ответственности, предусмотренной за совершение таких действий.

Заместитель председателя комитета  
по сохранению культурного наследия  
Ленинградской области

Г.Е. Лазарева



*Приложение 3*

**Копия Полного научно-технического отчета о выполнении научно-исследовательских археологических работ в виде историко-культурного научного археологического обследования (разведки) с целью проведения государственной историко-культурной экспертизы земельного участка по объекту: «Разведка и добыча высокодекоративного облицовочного камня (гранита) на месторождении «Красногорское» в Выборгском районе Ленинградской области»**



ФЕДЕРАЛЬНОЕ ГОСУДАРСТВЕННОЕ БЮДЖЕТНОЕ УЧРЕЖДЕНИЕ НАУКИ  
**ИНСТИТУТ ИСТОРИИ МАТЕРИАЛЬНОЙ КУЛЬТУРЫ**  
РОССИЙСКОЙ АКАДЕМИИ НАУК (ИИМК РАН)

---

Экз. \_\_\_\_\_

## **ПОЛНЫЙ НАУЧНО-ТЕХНИЧЕСКИЙ ОТЧЕТ**

Историко-культурное научное археологическое обследование (разведки) с целью проведения государственной историко-культурной экспертизы земельного участка по объекту: «Разведка и добыча высокодекоративного облицовочного камня (гранита) на месторождении «Красногорское» в Выборгском районе Ленинградской области»

Отв. Исполнитель д.и.н. А.В. Поляков

Инд. № подл.	Подпись и дата	Взам. инв. №

Санкт-Петербург  
2021

Российская академия наук  
ИНСТИТУТ ИСТОРИИ МАТЕРИАЛЬНОЙ КУЛЬТУРЫ  
(ИИМК РАН)

УДК: 902.21(470.23)  
ББК: 63.4(2)  
Инв.№ \_\_\_\_\_

Гриф. \_\_\_\_\_  
Экз. \_\_\_\_\_

ПРИНЯТО К СВЕДЕНИЮ:  
ООО «Красногорское»

УТВЕРЖДАЮ:

Зам. директора ИИМК РАН

« \_\_\_\_ » \_\_\_\_\_ 2021 г.

Н.Ф. Соловьева

\_\_\_\_\_ 2021 г.



ПОЛНЫЙ НАУЧНО-ТЕХНИЧЕСКИЙ ОТЧЕТ

ИСТОРИКО-КУЛЬТУРНОЕ НАУЧНОЕ АРХЕОЛОГИЧЕСКОЕ  
ОБСЛЕДОВАНИЕ (РАЗВЕДКИ) С ЦЕЛЬЮ ПРОВЕДЕНИЯ  
ГОСУДАРСТВЕННОЙ ИСТОРИКО-КУЛЬТУРНОЙ ЭКСПЕРТИЗЫ  
ЗЕМЕЛЬНОГО УЧАСТКА ПО ОБЪЕКТУ: «РАЗВЕДКА И ДОБЫЧА  
ВЫСОКОДЕКОРАТИВНОГО ОБЛИЦОВОЧНОГО КАМНЯ (ГРАНИТА) НА  
МЕСТОРОЖДЕНИИ «КРАСНОГОРСКОЕ» В ВЫБОРГСКОМ РАЙОНЕ  
ЛЕНИНГРАДСКОЙ ОБЛАСТИ»

208/09/2021-2021-ТО

Объект по адресу: Ленинградская область, Выборгский район  
Основание: Договор № 208/09/2021 от 9 сентября 2021 г.  
Заказчик: ООО «Красногорское»  
Исполнитель: ИИМК РАН

Отв. исполнитель  д.и.н. А.В. Поляков

Санкт-Петербург  
2021



Подп. и дата	
Взам. инв. №	
Инв. № дубл.	
Подп. и дата	
Инв. № подл.	





## СОДЕРЖАНИЕ

СПИСОК ИСПОЛНИТЕЛЕЙ .....	2
РЕФЕРАТ .....	3
НОРМАТИВНО-ПРАВОВАЯ БАЗА .....	5
ОПРЕДЕЛЕНИЯ И СОКРАЩЕНИЯ .....	7
ВВЕДЕНИЕ .....	9
1. ИСТОРИЧЕСКАЯ СПРАВКА .....	12
1.1 Природное и историко-географическое формирования ландшафта Карельского перешейка.....	12
1.2 История археологического изучения района исследования .....	16
1.3 Анализ картографического материала .....	18
1.4 Объекты культурного наследия в непосредственной близости от участка обследования.....	19
1.5 Выводы .....	20
2. ФИЗИКО-ГЕОГРАФИЧЕСКАЯ ХАРАКТЕРИСТИКА РАЙОНА РАБОТ .....	21
3. МЕТОДИКА ПОЛЕВЫХ ИССЛЕДОВАНИЙ .....	23
4. ПОЛЕВЫЕ ИССЛЕДОВАНИЯ .....	27
ЗАКЛЮЧЕНИЕ .....	33
СПИСОК ИСТОЧНИКОВ И ЛИТЕРАТУРЫ .....	35
СПИСОК ИЛЛЮСТРАЦИЙ .....	37
АЛЬБОМ ИЛЛЮСТРАЦИЙ .....	40
ПРИЛОЖЕНИЕ А. КОПИЯ ПИСЬМА КОМИТЕТА ПО СОХРАНЕНИЮ КУЛЬТУРНОГО НАСЛЕДИЯ ЛЕНИНГРАДСКОЙ ОБЛАСТИ.....	92
ПРИЛОЖЕНИЕ Б. КОПИЯ ОТКРЫТОГО ЛИСТА.....	95

Подп. и дата						Взам. инв. №						Инв. № дубл.						Подп. и дата					
Инв. № подл.	Лит	Изм.	№ докум.	Подп.	Дата	208/09/2021-2021-ТО										Лит	Лист	Листов					
	Разраб.		А.В. Поляков		12.11	Полный научно-технический отчет											4	95					
	Утв.		Н.Ф. Соловьева		16.11																		
ИИМК РАН																							













сохранности. Срок действия открытого листа: с 5 сентября 2021 г. по 30 декабря 2021 г. (приложение Б).

В соответствии с письмом Комитета по сохранению культурного наследия Ленинградской области № ИСХ-5242/2021 от 03.09.2021 г., в границах вышеуказанного участка, отсутствуют объекты культурного наследия, включенные в Единый государственный реестр объектов культурного наследия народов Российской Федерации и выявленные объекты культурного наследия.

Испрашиваемая территория расположена вне зон охраны объектов культурного наследия и их защитных зон.

Сведениями об отсутствии на участке проектирования и в непосредственной близости от его границ, объектов, обладающих признаками объекта культурного наследия (в т.ч. археологического), комитет по сохранению культурного наследия Ленинградской области не располагает.

Цель проведения разведки на участке обследования – определение наличия или отсутствия объектов культурного, в том числе и археологического наследия, включенных в реестр, выявленных объектов культурного наследия, либо объектов, обладающих признаками объекта культурного наследия.

Задача археологических исследований на участке обследования заключалась в выявлении, фиксации и исследовании остатков археологических (исторических) памятников, культурных слоев, конструкций и сооружений, массовых и индивидуальных находок путем визуального обследования и заложения разведывательных археологических шурфов (археологические разведки).

До начала полевых археологических работ была собрана историко-библиографическая информация, подготовлен комплект ситуационных планов, исторических карт с нанесенными на них границами участка обследования (рис. 7-11).

Общая площадь участка недропользования - 12 га, площадь арендуемого участка лесного фонда - 4,3 га (территория обследования).

В ходе полевых археологических работ произведен натурный осмотр

Инв. № подл.	Подп. и дата					Лист
	Взм. инв. №					
	Инв. № дубл.					
	Подп. и дата					
	Инв. № подл.					
Лит	Изм.	№ докум.	Подп.	Дата	208/09/2021-2021-Т0	
					10	



## 1. ИСТОРИЧЕСКАЯ СПРАВКА

Участок находится на севере Выборгского района Ленинградской области, юго-восточнее границ города Каменногорск.

### 1.1 Природное и историко-географическое формирования ландшафта Карельского перешейка

Выборгский район расположен на северо-западе Ленинградской области и занимает всю западную половину Карельского перешейка. На западе он граничит с республикой Карелия (Лахденпохский район), на северо-востоке – с Приозерским районом Ленинградской области, на востоке со Всеволожским районом, на юго-востоке – с городом Санкт-Петербургом, на западе - проходит государственная граница с Финляндией. С юго-запада территория омывается водами Финского залива.

По площади район занимает второе место в Ленинградской области (7431,2 кв. км) и третье по числу жителей (205 718 человек по состоянию на 2013 год). В составе района 182 населенных пункта.

Климатические условия Выборгского района определяются его географическим расположением вблизи акватории Финского залива. Климат морской с переходом к континентальному. Зима умеренно мягкая. Средние температуры февраля –8 °С. Лето умеренно теплое. Средняя температура июля +17 °С. Район находится в зоне избыточного увлажнения. Осадки выпадают до 700 мм в год. В июне наблюдаются белые ночи. Число часов солнечного сияния 1530 в год.

Район расположен на территории Выборгской низменности Балтийского щита, где близко к поверхности выходят породы раннепротерозойского периода. Они покрыты озёрными и озёрно-аллювиальными отложениями четвертичного периода. Характерными ледниковыми формами рельефа являются «бараньи лбы».

В районе имеется множество месторождений гранитов, торфа, песков. Почти две трети территории района занимают леса, преимущественно хвойные.

Инв. № подл.	Подп. и дата	Инв. № дубл.	Взам. инв. №	Подп. и дата	Лит	Изм.	№ докум.	Подп.	Дата	208/09/2021-2021-ТО	Лист
											12

На территории района преобладают подзолистые почвы, бедные перегноем и отличающиеся значительной кислотностью. Основными почвообразующими породами являются пески и супеси.

Крупнейшей рекой, протекающей по территории района, является Вуокса. Кроме неё в районе находится множество небольших рек, таких как Гороховка, Ильменьюки, Перовка, Селезнёвка и другие. Из внутренних вод на территории района имеется множество озёр ледникового происхождения, занимающих более 7 % площади. Крупнейшие из которых: Глубокое (37,9 км<sup>2</sup>), Нахимовское (14,3 км<sup>2</sup>), Пионерское (13,8 км<sup>2</sup>), Красногвардейское (10,6 км<sup>2</sup>). Значительная часть территории района (более 5 %), заболочена, прежде всего, на юге и юго-востоке.

Геологическое развитие рассматриваемого региона послужило определяющим фактором в создании предпосылок для расселения и позднейшего пребывания человека в Приладожье и на Карельском перешейке. Заметное влияние на формирование рельефа рассматриваемой территории и создание его основных современных форм оказали ледники, особенно валдайское оледенение. Отступление ледника привело к началу достаточно быстрого на раннем этапе подъема земной коры, прогнутой в период оледенения гигантской массой льда. В результате, бассейны Балтийского моря и Ладожского озера утратили связь с океаном, став пресноводным Анциловым озером (9500–10700 л. н.). Подъем земной поверхности, ее наклон в юго-восточном направлении и связанные с этим изменения береговой черты Ладожского озера и Финского залива стали основными образующими ландшафт факторами в послеледниковый период.

На заключительном этапе истории Анцилового озера, когда уровень воды во всем бассейне Балтийского моря резко упал и возник Хейнйокский порог на Карельском перешейке около 9700–9800 лет назад, Ладога становится самостоятельным озером. Причиной трансгрессии озера явилось неравномерное поднятие поверхности земли, усилившееся примерно 5700 лет назад. Ускорение подъема земли совпало с прорывом вод Саймы в Ладожское озеро и рождением Вуоксы более 5000 лет назад. Количество воды в озере резко увеличилось. Порог

Инд. № подл.	Подп. и дата
Инд. № докл.	Взам. инв. №
Инд. № подл.	Подп. и дата
Инд. № подл.	Подп. и дата

Лит	Изм.	№ докум.	Подп.	Дата

208/09/2021-2021-Т0

Лист

13







В конце XII–XIII в. поселения и могильники перемещаются к береговой зоне с благоприятными почвенными условиями для занятий земледелием и скотоводством. Возникает новая поселенческая структура, в основе которой была малодворная деревня. Эта структура оказалась настолько эффективной, что послужила основой формирования известных по Ореховскому миру 1323 г. и другим источникам четырнадцати карельских погостов. Это деление сохранялось на протяжении всего средневековья (переписные книги конца XV–XVI вв.) и в значительной степени отразилось в позднейшем делении на сельские приходы.

## 1.2 История археологического изучения района исследования

Археологическое изучение территории Карельского перешейка и Северо-Западного Приладожья началось в 1870-е годы с деятельности Выборгского студенческого общества Хельсингского университета, организовавшего ряд экспедиций по сбору археологических и этнографических материалов в тогдашнюю Выборгскую губернию Великого княжества Финляндского. В этих экспедициях участвовал Теодор Швиндт - будущий «отец карельской археологии», выявивший и раскопавший в 1880-е годы карельские грунтовые могильники эпохи крестовых походов (1050–1300 гг.). Современник Т.Швиндта Х.Аппельгрэн провел исследования древних городищ и крепостей Финляндии и Карелии. Вскоре после открытия Т.Швиндтом на Карельском перешейке карельских грунтовых могильников, содержащих подобные украшения могилы были найдены в Восточнофинской области Саво. В результате этих работ уже к концу XIX в. сформировался основной фонд археологических источников по ранней истории карел («корелы» новгородских летописей). В начале XX в. Ю.Айлио и С.Пельси провели раскопки целого ряда памятников каменного века.

Финские археологи вернулись к полевым исследованиям на Карельском перешейке в начале 1920-х гг., когда А. Европеус раскопал в дер. Лапинлахти (д. Ольховка) могильники эпохи меровингов и викингов. Он одним из первых выдвинул теорию западно-финского происхождения карел. Она базировалась на сходстве погребального обряда и инвентаря могильников VIII–XI вв. Карелии с

Инд. № подл.	Подп. и дата	Инд. № докл.	Взам. инв. №	Подп. и дата	Инд. № подл.	Лист
						208/09/2021-2021-Т0
Лист	Изм.	№ докум.	Подп.	Дата		16



Финляндии в рамках рабочей группы по археологии Советско-Финляндской комиссии по научно-техническому сотрудничеству.

С конца 90-х гг. осуществляются охранные раскопки в средневековой части г.Выборга, при проведении которых обнаружены следы первоначального заселения (XIII в.) и впервые исследованы горизонты средневековой деревянной застройки города, собран богатый вещевой материал из хорошо сохранившихся слоев XV–XVIII вв. На рубеже XX и XXI вв. активизация археологических исследований на перешейке проявилась в серии международных комплексных проектов. Значительное количество памятников каменного века было выявлено и изучено благодаря мероприятиям по охране объектов культурного наследия в зонах хозяйственного освоения территории.

### 1.3 Анализ картографического материала

При подготовке исторической справки были проработаны доступные картографические материалы XVIII –XX веков. Для составления опорного плана были отобраны несколько из них, наиболее полно отображающие характер освоения исследуемого участка и прилегающих территорий. Стоит отметить, что в связи с тем, что обследуемый земельный участок расположен на периферии Выборгской губернии на слабозаселенных территориях, первые карты, достоверно описывающие рельеф территории, относятся к периоду не ранее рубежа 3-4 четверти XIX века:

1. 1863. Карта юго-восточной части Финляндии и С.Петербургской губернии 1863 г. (рис. 7).
2. 1916. Финская довоенная топографическая карта Карельского перешейка (рис. 8).
3. 1940. Финская километровка Карельского перешейка и южной Карелии. Финская топографическая карта масштаба 1:100000, состоящая из листов 1930-1944 годов (рис. 9).
4. 1944. Финская топографическая карта масштаба 1:100000, состоящая из листов 1930-1944 годов (рис. 10).

Инд. № подл.	Подп. и дата	Инд. № дубл.	Взм. инв. №	Подп. и дата	Инд. № подл.	Лит	Изм.	№ докум.	Подп.	Дата	208/09/2021-2021-Т0	Лист
												18

5. 1942. Карта составлена из отдельных планов, использовавшихся во время Великой Отечественной войны в 1941-1942 годах полевым управлением Ленинградского фронта (рис. 11).

#### 1.4 Объекты культурного наследия в непосредственной близости от участка обследования

Непосредственно на участке производства работ известные археологические объекты отсутствуют. На территории Выборгского района Ленинградской области в непосредственной близости от участка производства работ известны следующие археологические объекты культурного наследия (рис. 12):

1. **"Боровинка-1. Группа каменных насыпей"**. Выявленный объект археологического наследия содержит информацию о хозяйственных, культово-религиозных и, возможно, погребальных объектах древнего населения Северо-Запада РФ и Карелии II тыс. н.э. Группа состоит из 16-и каменных насыпей. Насыпи расположены на подошве сельга, на площадке размерами около 80x20 м. Часть насыпей (1-10), расположены компактно, остальные отстоят от них на несколько десятков метров к югу. Все каменные насыпи сложены из окатанного, реже колотого камня размерами в среднем 0,2x0,3 м. Пять из шестнадцати насыпей (6, 8, 11, 13 и 15) сложены на большом валуне, остальные непосредственно на грунте.

2. **Городище Kaukola Linnamäki**. 6,4 км ЮВ г. Каменногорск, у шоссе Каменногорск – Кр. Сокол. Акт постановки на учет № 94/д от 10.12.2010 г.

3. **Городище Kaukola Sokanlinna**. 8,7 км ЮВ г. Каменногорск, 1,2 км СЗ п. Красный Сокол. Акт постановки на учет № 94/д от 10.12.2010 г.

4. **Местонахождение Земляничное 1 (Lillikanlampi)**. 0,75 ки СВ д. Земляничное, 1,5 км СЗ п. Красный Сокол, лев. берег р. Славянки, 0,65 км ВЮВ моста, у С обочины шоссе h 20 м над у. м. Акт постановки на учет № 94/д от 10.12.2010 г.

Инд. № подл.	Подп. и дата	Инд. № дубл.	Взам. инв. №	Подп. и дата	Инд. № подл.	Лит	Изм.	№ докум.	Подп.	Дата	208/09/2021-2021-ТО	Лист
												19

5. **Местонахождение Земляничное 2 (Kohomaki).** 1,15 км С д. Земляничное, 2,25 км СЗ п. Красный Сокол, лев. берег р. Славянки, 0,5 км СВ моста, у 3 обочины шоссе h 25 м над у. м. Акт постановки на учет № 94/д от 10.12.2010 г.

6. **Местонахождение Земляничное 3 (Hankomaki).** 1,4 км С д. Земляничное, 2,4 км СЗ п. Красный Сокол, лев. берег р. Славянки, 0,7 км ССВ моста, у 3 обочины шоссе h 25 м над у. м. Акт постановки на учет № 94/д от 10.12.2010 г.

7. **Местонахождение Остров-1 (Ukonlampi).** 1,5 км ЮВ д. Остров, 0,45 км оз. Луговое, прав. берег р. Славянка, 1350 м СЗ моста, h 25 м над у. м. Акт постановки на учет № 94/д от 10.12.2010 г.

### 1.5 Выводы

Таким образом, на основании анализа картографического материала, архивных и литературных источников, были сделаны следующие выводы:

- В ходе архивно-библиографических исследований установлено, что непосредственно на территории исследуемого участка объекты археологического наследия ранее не фиксировались.

- Картографические материалы до рубежа XIX – XX века в виду высокой погрешности измерений невозможно точно соотнести с современной топоосновой.

- На картах начала XX века на прилегающей территории к участку обследования появляются обозначения сельскохозяйственных усадеб (хутора).

- В пределах участка недропользования обозначения жилых и хозяйственных построек появляются с периода не ранее 20-х годов XX века.

- Известные памятники археологического наследия находятся на удалении (от 100 м) и проектированием не затрагиваются

- Исходя из вышесказанного участок обследования является малоперспективным с точки зрения обнаружения объектов археологического культурного наследия.

Инв. № подл.	Подп. и дата					Лист
	Взам. инв. №					
Инв. № инв.	Инв. № дубл.					208/09/2021-2021-Т0
	Подп. и дата					
Лит	Изм.	№ докum.	Подп.	Дата		









- рекультивацию шурфов.

Применялся стандартный набор методов, используемых при археологических разведках: предварительные архивно-библиографические изыскания, визуальный осмотр местности, осмотр обнажений культурного слоя, поиск подъемного материала, шурфовка.

Натурные полевые исследования проводились в виде осуществления пеших маршрутов на территории участка обследования. Вся исследуемая площадь была разбита на неравные квадраты со сторонами не более 20 метров и пройдена пешими маршрутами по линии сетки квадратов. Все участки детально фиксировались (фото, описание, привязка к карте). При прохождении маршрутов с целью обнаружения выходов культурного слоя и артефактов осматривались встречающиеся обнажения грунта естественного и антропогенного происхождения.

На перспективных для обнаружения памятников археологии участках производилась закладка шурфов, ориентированных по сторонам света, направленных на поиск культурного слоя и древних артефактов. Количество и места расположения шурфов были обусловлены геоморфологическим состоянием местности и степенью освоенности обследуемой территории, и определялось с таким расчетом, чтобы обеспечить полное выявление и определение границ всех объектов археологического наследия, попадающих в пределы обследуемых земельных участков, с учетом историко-библиографических изысканий и существующих методических рекомендаций 1 шурф на 1 Га. Размеры шурфов 2x2 м.

Всего в границах обследования для выявления объектов археологического наследия было заложено 4 шурфа размером 2x2 м, общей площадью 16 кв. м.

Разборка грунта в процессе шурфовки производилась вручную по стратиграфическим слоям с разнородными культурными прослойками и соответствующим им общим планиграфическим горизонтам фиксации. Для выявления структуры плотных поверхностей и удаления грунта в стесненных условиях при расчистке использовались щетки, кисти и совки. Глубина шурфов

Инв. № подл.	Подп. и дата	Инв. № дубл.	Взм. инв. №	Подп. и дата	Лист
Лист	Изм.	№ докум.	Подп.	Дата	



Основные этапы работ фиксировались с помощью цифровых фотоаппаратов с разрешением не менее 5 Мрх. Для указания масштаба и ориентации по сторонам света при фотографировании использовался набор телескопических реек длиной 4 м с сантиметровыми делениями, двухцветная стрелка «север».

Инв. № подл.	Подп. и дата	Инв. № дудл.	Взам. инв. №	Подп. и дата	Лист
Лит	Изм.	№ докум.	Подп.	Дата	



В ходе изучения территории был произведен сплошной визуальный осмотр: вся площадка разделена на квадраты со сторонами до 20 метров и пройдена пешими маршрутами. В ходе визуального осмотра проводилась фотофиксация территории (рис. 13-57).

<b>Каталог координат точек фотофиксации МСК-47 Зона 1 Ленинградская область</b>		
<b>№ т.с.</b>	<b>X</b>	<b>Y</b>
1	545346.331	1319174.428
2	545400.973	1319175.918
3	545388.648	1319063.382
4	545441.402	1319019.215
5	545433.709	1318984.522
6	545395.979	1318877.796
7	545351.223	1318949.486
8	545282.585	1319019.577
9	545354.100	1318982.970
10	545322.986	1318987.805
11	545397.605	1318984.896
12	545350.865	1319017.386
13	545352.878	1319081.008
14	545221.496	1319202.903
15	545223.098	1319210.795
16	545232.464	1319142.066

**По результатам визуального обследования территории зафиксировано следующее:**

- процесс почвообразования в границах территории обследования происходит крайне медленно – на значительной части территории либо фиксируются открытые выходы скальной поверхности, либо скалы и отдельные камни покрыты лишь незначительным слоем мхов и лишайников;

- на территории фиксируются следы хозяйственной деятельности человека периода конца XIX - первой половины XX века: фундаменты жилых зданий и хозяйственных построек (точки фотофиксации 15-16), бетонный погреб (точка фотофиксации 14), колодец (иллюстрации №№ 58-67, шурф 1), отдельные каменные выкладки (точки фотофиксации 7 - 8);

Инд. № подл. Подп. и дата Инв. № дубл. Взам. инв. № Подп. и дата

Лит.	Изм.	№ докум.	Подп.	Дата

208/09/2021-2021-Т0

Лист

28

- наличие объектов, обладающих признаками объектов археологического культурного наследия визуально не зафиксировано, значимый культурный слой не выявлен, подъемный материал не обнаружен.

Для уточнения характера стратиграфической ситуации на относительно ровных свободных участках были заложены археологические шурфы. Места для шурфовки выбирались с таким расчетом, чтобы, с одной стороны, охватить все перспективные для обнаружения археологических объектов участки, с другой – зафиксировать конструктивные особенности обнаруженных построек сельскохозяйственной усадьбы. Шурфы 1-2 были разбиты на территории сельскохозяйственной усадьбы (хутора) в юго-восточной части участка недропользования. Шурф 3 – в центре исследуемого участка у каменной выкладки антропогенного происхождения. Шурф 4 – у западной границы территории обследования на открытом ровном пространстве.

В ходе полевых археологических работ заложено 4 шурфа размером 2х2 м, общей площадью 16 кв. м. с целью выявления культурного слоя на территории обследования.

#### Координаты центра археологических шурфов:

Каталог координат археологических шурфов МСК-47 Зона 1 Ленинградская область		
№ шурфа	X	Y
1	545221.496	1319202.903
2	545223.098	1319210.795
3	545351.223	1318949.486
4	545395.979	1318877.796

**Шурф 1** (рис. 6, 58-67). Шурф 1 заложен на юго-восточной оконечности участка недропользования в 50 метрах от границ территории обследования вокруг каменного колодца.

В ходе визуального обследования были зафиксированы постройки и сооружения, которые можно соотнести с сельскохозяйственной усадьбой (хутором) обозначенном на картах второй четверти XX века: монолитный бетонный погреб, ограда из вертикальных гранитных столбиков, каменные

Инв. № подл.	Подп. и дата	Инв. № дубл.	Взм. инв. №	Подп. и дата	Лит	Изм.	№ докум.	Подп.	Дата	208/09/2021-2021-Т0	Лист
											29





1. Каменная выкладка представляет собой ряд камней, колотых гранитные камни) шириной 20-30 см, уложенных без раствора на слой темно-серой супеси (погребенная почва), таким образом, что южный край образует прямую вертикальную поверхность. По всей видимости, данная конструкция выполняла роль подпорной стенки сnivelированной площадки к северу от стенки.

2. К югу от подпорной стенки непосредственно под дерном на поверхности материковой супеси зафиксированы несколько необработанных гранитных валунов, пространство между камнями заполнено грунтом. В ходе разборки в заполнении были зафиксированы: кирпичный бой, два кованых железных гвоздя, кованая деталь плуга.

3. Севернее подпорной стенки непосредственно под дерном мощностью 5-10 см залегает материковая светло-серо-желтая супесь

В заполнении шурфа признаки наличия значимого культурного слоя не зафиксированы. После окончания работ шурф был рекультивирован до уровня дневной поверхности на момент начала работ.

**Шурф 3** (рис. 6, 76-83). Шурф 3 заложен в центре территории обследования. В ходе визуального обследования вдоль западной и северной оконечности скальной возвышенности были зафиксированы две задернованные каменные выкладки, примыкающие к скальным выходам. Шурф 3 был заложен у одной из них таким образом, чтобы выполнить поперечный разрез конструкции.

Высота центра шурфа – около 34 м БС. Размеры 2х2 м. Шурф ориентирован по сторонам света.

До начала работ площадь шурфа включая каменную выкладку была задернована.

В ходе работ был расчищен угол конструкции в виде кладки из гранитных валунов и колотых гранитных валунов разного размера, уложенных без раствора. Высота кладки – до 60 см (до трех рядов камней), камни уложены на грунт (темно-серая гумусированная супесь – погребенная почва).

Инд. № подл.	Подп. и дата	Инд. № дубл.	Взм. инв. №	Подп. и дата	Инд. № подл.	Лит	Изм.	№ докум.	Подп.	Дата	208/09/2021-2021-Т0	Лист
												31

Кладка была расчищена на длину шурфа (2 метра) по линии запад-восток. К западной конечности выкладки примыкает еще одна протяженностью 110 см в один ряд камней, также уложенных без раствора. После расчистки внутреннего заполнения Г-образной конструкции от дернового слоя был зафиксирован наброс из валунов и колотых гранитных камней по грунту. На свободных от камней участках был расчищен материк (рыжевато-серо-желтая супесь) на глубине до 30 см от уровня дневной поверхности.

В заполнении шурфа археологические артефакты и признаки наличия значимого культурного слоя не зафиксированы. После окончания работ шурф был рекультивирован до уровня дневной поверхности.

**Шурф 4** (рис. 6, 84-91). Шурф 4 для уточнения характера почвенного слоя на относительно ровном участке в северо-западной части территории обследования на свободном от крупных деревьев и кустарников пространстве. Данный участок образует надпойменную террасу безымянного ручья, впадающего в реку Славянка.

Высота центра шурфа – около 26 м БС. Размеры 2х2 м. Шурф ориентирован по сторонам света.

До начала работ площадь шурфа была задернована.

Общая глубина исследований – до 35 см.

После расчистки дневной поверхности были последовательно разобраны:

дерн мощностью до 5 см;

слой темно-серой гумусированной супеси мощностью до 30 см.

Ниже находились материковые отложения – серо-желтая супесь. В уровне материковой поверхности расчищены гранитные валуны различного размера (до 70 см в диаметре).

В заполнении шурфа археологические артефакты и признаки наличия значимого культурного слоя не зафиксированы. После окончания работ шурф был рекультивирован до уровня дневной поверхности.

Инд. № подл.	Подп. и дата	Инд. № дубл.	Взам. инв. №	Подп. и дата	Инд. № инв.	Лит	Изм.	№ док.м.	Подп.	Дата	208/09/2021-2021-Т0	Лист
												32

## ЗАКЛЮЧЕНИЕ

В ходе выполнения научно-исследовательских археологических работ в виде историко-культурного научного археологического обследования (разведки) с целью проведения государственной историко-культурной экспертизы земельного участка по объекту: «Разведка и добыча высокодекоративного облицовочного камня (гранита) на месторождении «Красногорское» в Выборгском районе Ленинградской области», были проведены следующие работы:

1. Составление исторической справки по результатам архивно-библиографических и научных изысканий, анализа картографического материала;
2. В рамках визуального обследования была произведена фотофиксация современного состояния застройки и окружающей территории;
3. В ходе проведения археологического обследования заложено 4 шурфа размерами 2х2 м. общей площадью 16 кв. м.

### По результатам проведенных работ можно сделать следующие выводы:

Объекты археологического наследия и признаки наличия объектов археологического наследия не обнаружены.

В границах участка недропользования в 160 м к юго-востоку от границ территории обследования зафиксировано местоположение хозяйственной усадьбы первой половины XX века (фундаменты жилых и хозяйственных зданий, колодец).

Все известные объекты культурного наследия расположены на существенном удалении (от 100 м) от участка обследования и не затрагиваются в ходе проектируемых работ.

Таким образом, на территории земельного участка по объекту: «Разведка и добыча высокодекоративного облицовочного камня (гранита) на месторождении «Красногорское» в Выборгском районе Ленинградской области», объекты культурного наследия, включенные в Единый Государственный реестр памятников истории культуры Российской Федерации, отсутствуют. В ходе

Подп. и дата						208/09/2021-2021-Т0	Лист
Взам. инв. №							33
Инв. № дубл.							
Подп. и дата							
Инв. № подл.							
Лист	Изм.	№ докум.	Подп.	Дата			

работы объектов культурного (археологического) наследия не выявлено. Объекты, обладающие признаками объекта культурного наследия, отсутствуют. Значимый культурный слой не зафиксирован.



д.и.н. А.В. Поляков

Инв. № подл	Подп. и дата		Инв. № дубл.	Взам. инв. №	Подп. и дата
Лит	Изм.	№ докум.	Подп.	Дата	208/09/2021-2021-Т0
					Лист 34

## СПИСОК ИСТОЧНИКОВ И ЛИТЕРАТУРЫ

1. Археология СССР. Финно-угры и балты в эпоху Средневековья. М., 1987.
2. Бельский С.В. Погребальный памятники Карельского перешейка и Северного Приладожья XI-XV вв. (Хронология вещевых комплексов) // Автореферат на соиск. степ. к. и. н., СПб, 2013.
3. Бельский С.В. Могильник Кюлялахти Калмистомяки в Северо-Западном Приладожье (археологические исследования 2006–2009 годов). СПб, 2012. (Свод археологических источников Кунсткамеры; вып. 3).
4. Бискэ Г.С. Четвертичные отложения и геоморфология Карелии. Петрозаводск, 1959.
5. Геоморфология и четвертичные отложения северо-запада европейской части СССР. Л., 1969 г.
6. Герасимов Д.В. 2003. История изучения, хронология и периодизация памятников эпохи неолита юга Карельского перешейка. // Археологическое наследие Санкт-Петербурга. Вып. 1. СПб. С. 12-24.
7. Герасимов Д.В. Динамика каменных индустрий мезолита – неолита Карельского перешейка // Автореферат на соиск. степ. К. и. н., СПб, 2012.
8. Герасимов Д.В., Бельский С.В., Лисицын С.Н. 2007. Археологические памятники Хейнийокского пролива: исследования Карельского археологического отряда МАЭ РАН в 2006 г. // Научные исследования и музейные проекты МАЭ РАН в 2006 г.
9. Герасимов Д.В., Крийска А., Лисицын С.Н. 2010. Освоение побережья Финского залива Балтийского моря в каменном веке // Материалы III Северного археологического конгресса. Екатеринбург. Ханты-Мансийск. "ИздатНаукСервис". С. 28-53.
10. Герасимов Д.В., Лисицын С.Н., Тимофеев В.И. 2003. Материалы к археологической карте Карельского перешейка (коллективная монография) СПб.
11. Гурина Н.Н. Древняя история северо-запада европейской части СССР. М-Л., 1961 г.
12. Долуханов П.М. Послеледниковая история Балтики и хронология неолита // Новые методы в археологических исследованиях. М.; Л., 1963. С. 57–76.
13. Кирпичников А.Н. Историко-археологические исследования древней Корелы (Карельский город XIV в.) // Финно-угры и славяне. Л., 1979. С. 52–74.
14. Кирпичников А.Н., Петренко В.П. Тиверский городок // КСИА. Вып. 139. 1974. С. 106–113.

Инв. № подл.	Подп. и дата	Инв. № дубл.	Взам. инв. №	Подп. и дата	Лит	Изм.	№ докум.	Подп.	Дата	208/09/2021-2021-Т0	Лист
											35













Рис. 1. Месторождение «Красногорское»-2021. Местоположение участка работ на фрагменте карты Ленинградской области (yandex.ru).

Подп. и дата
Взам. инв. №
Инв. № дубл.
Подп. и дата
Инв. № подл.

Лит	Изм.	№ докум.	Подп.	Дата

208/09/2021-2021-Т0

Лист

40

## Схема расположения участка "Красногорское"

Масштаб 1:50 000



Условные обозначения:



- контур участка "Красногорское"

Рис. 2. Месторождение «Красногорское»-2021. Участок производства работ на фрагменте карты Ленинградской области с указанием координат поворотных точек границ участка недропользования.

Географические координаты

№ точки	Северная широта	Восточная долгота
1	60°54'35"	29°13'05"
2	60°54'38"	29°13'02"
3	60°54'47"	29°13'09"
4	60°54'46"	29°13'22"
5	60°54'41"	29°13'32"
6	60°54'33"	29°13'34"

Подп. и дата

Взам. инв. №

Инв. № дубл.

Подп. и дата

Инв. № подл.

Лит. Изм. № докум. Подп. Дата

208/09/2021-2021-Т0

Лист

41

№п/п	Е	Н
1	1318817.133	545290.7532
2	1318830.427	545312.8217
3	1318840.965	545329.1104
4	1318842	545358.78
5	1318840.36	545375.2592
6	1318840.36	545392.9669
7	1318851.42	545415.72
8	1318859.59	545426.79
9	1318871.79	545431.81
10	1318890.64	545439.73
11	1318898.033	545446.6329
12	1319070.296	545431.0094
13	1319091.86	545353.0959
14	1319026.7	545255.2532
15	1318874.785	545236.5952



Рис. 3. Месторождение «Красногорское»-2021. Участок производства работ на фрагменте карты Ленинградской области с указанием координат поворотных точек границ территории обследования.

Подп. и дата
Взам. инв. №
Инв. № дубл.
Подп. и дата
Инв. № подл.

Лит	Изм.	№ докум.	Подп.	Дата

208/09/2021-2021-ТО

Лист

42

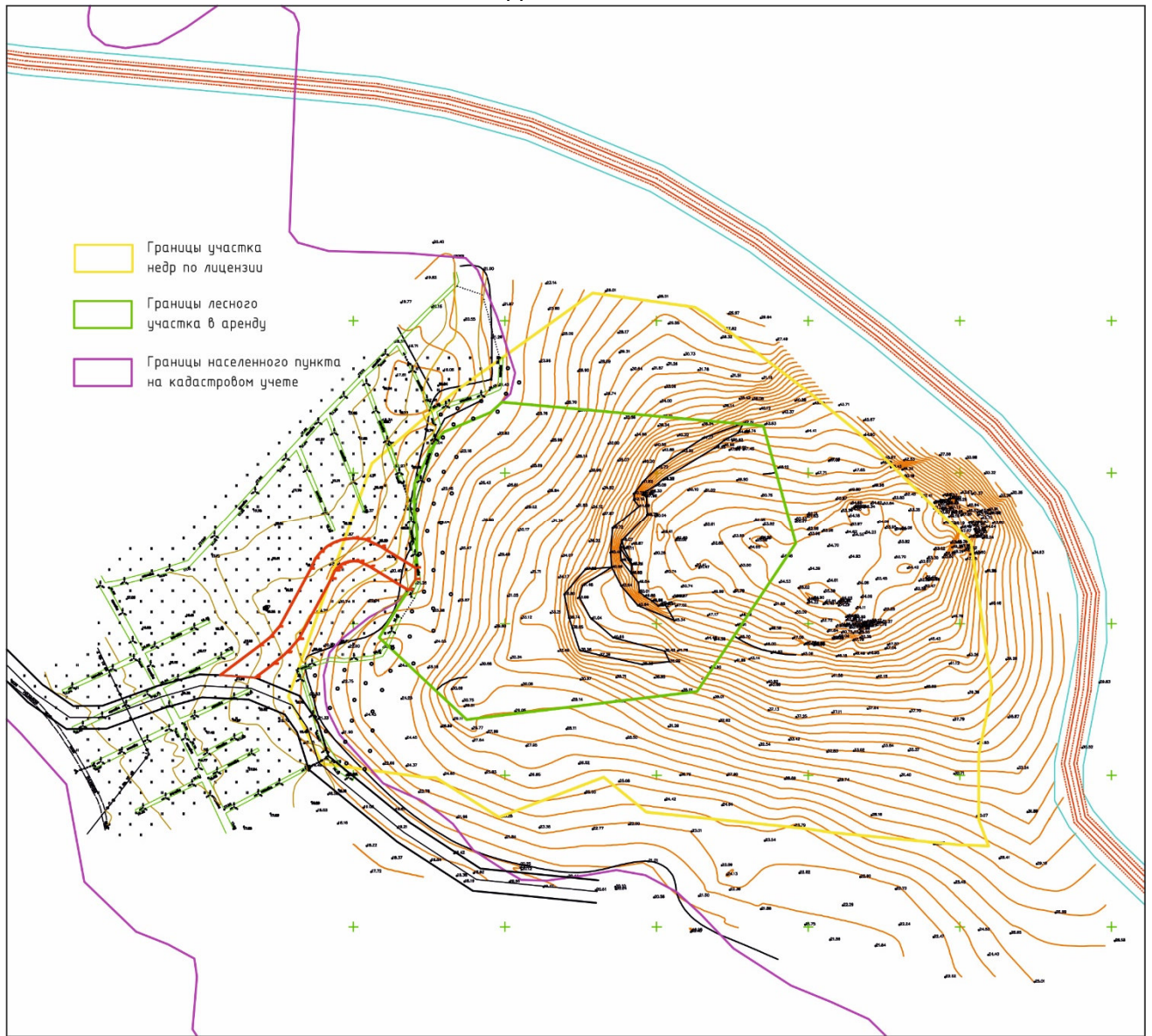


Рис. 4. Месторождение «Красногорское»-2021. Границы участка недропользования и границы исследуемой территории на тоposъемке, предоставленной заказчиком.

Инв. № подл.	Подп. и дата
Инв. № дубл.	Взам. инв. №
Инв. № подл.	Подп. и дата

Лит	Изм.	№ докум.	Подп.	Дата

208/09/2021-2021-Т0

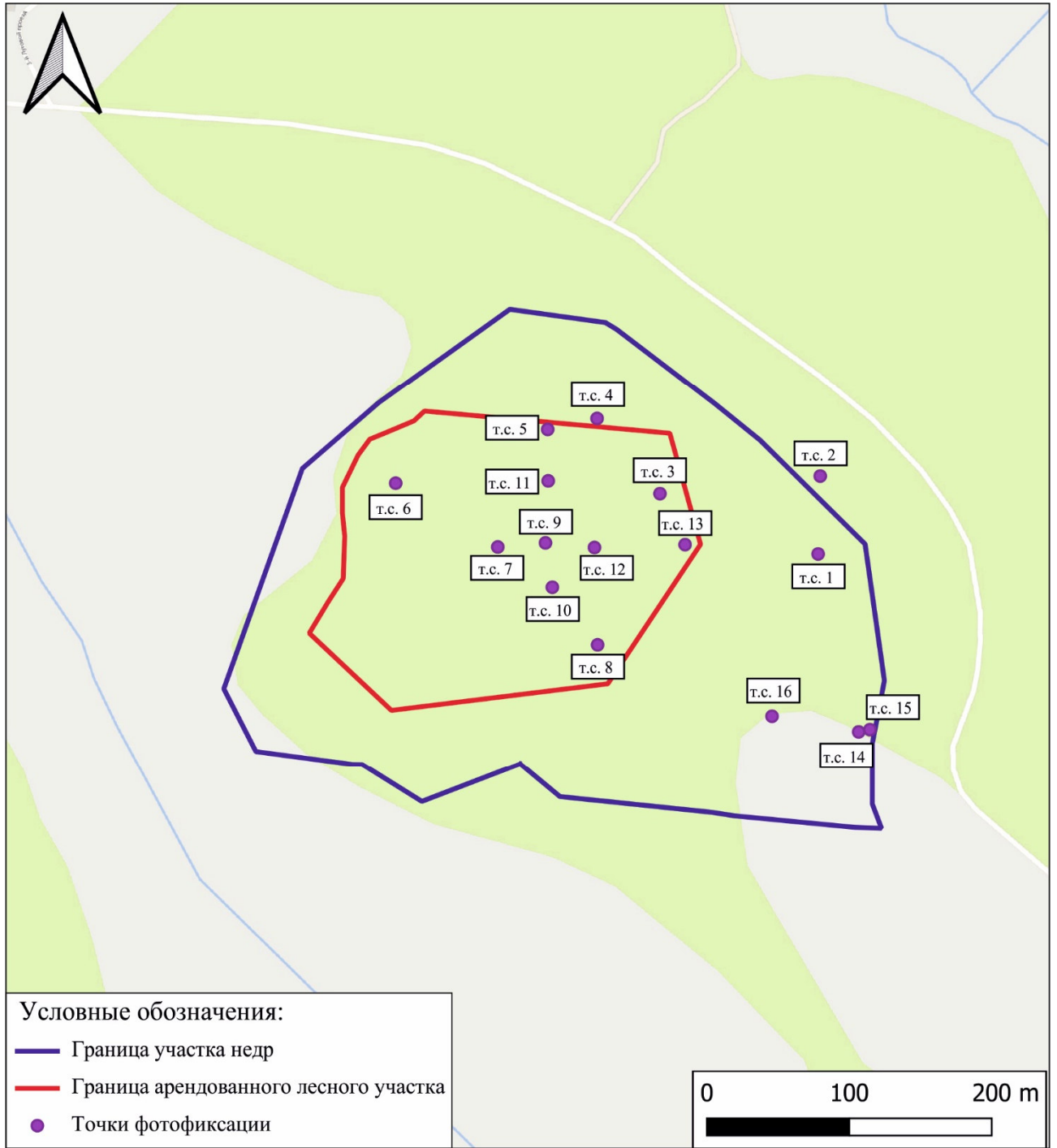


Рис. 5. Месторождение «Красногорское»-2021. Участок производства работ с указанием местоположения точек съемки и координат видовых фотографий.

Подп. и дата
Взам. инв. №
Инв. № дубл.
Подп. и дата
Инв. № подл.

Лит	Изм.	№ докум.	Подп.	Дата

208/09/2021-2021-Т0

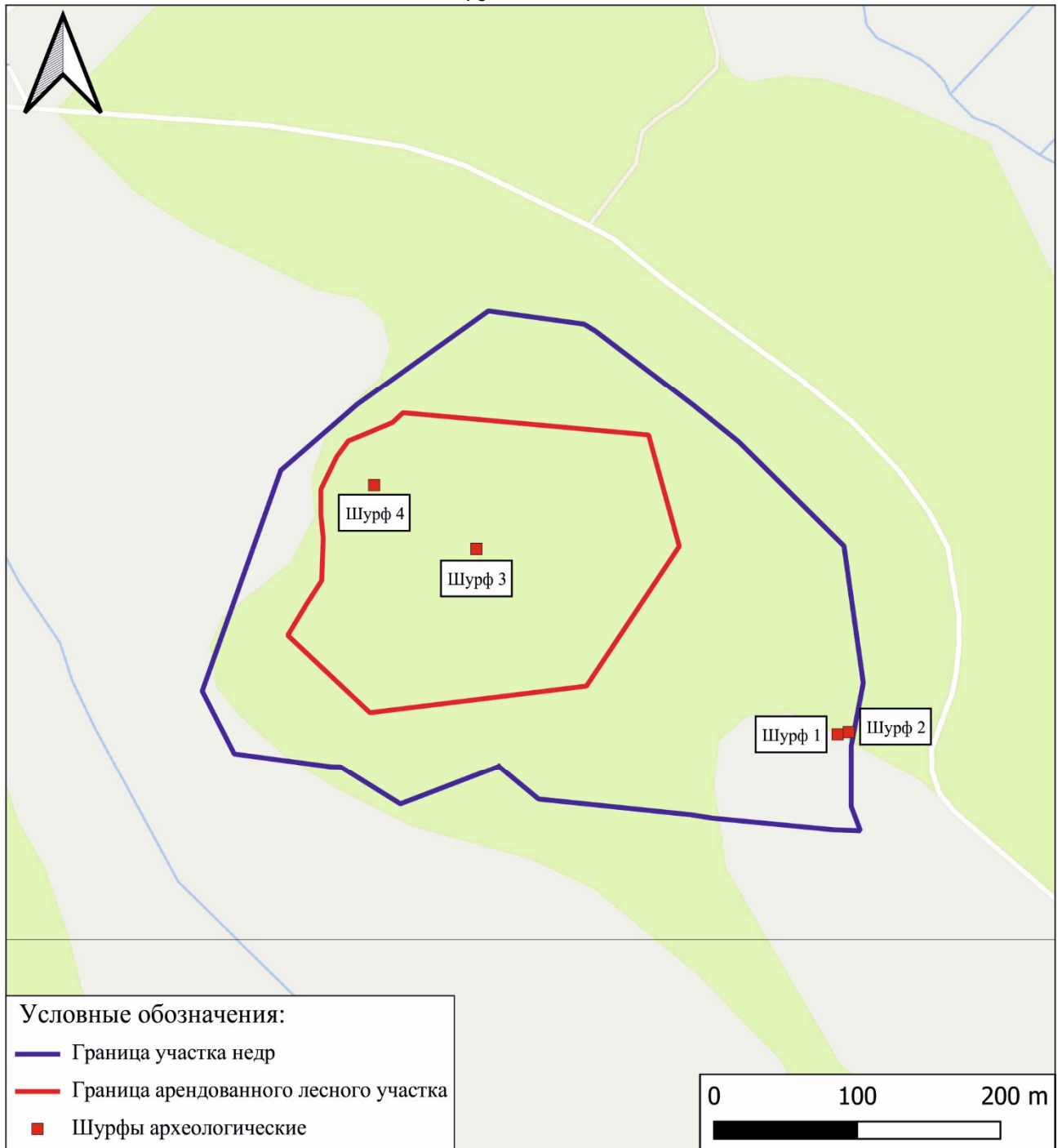


Рис. 6. Месторождение «Красногорское»-2021. Участок производства работ с указанием местоположения и координат археологических шурфов.

Подп. и дата
Взам. инв. №
Инв. № дубл.
Подп. и дата
Инв. № подл.

Лит	Изм.	№ докум.	Подп.	Дата

208/09/2021-2021-ТО

Лист

45





Рис. 7. Месторождение «Красногорское»-2021. Место производства работ на карте 1863 года (обозначено синим).

Подп. и дата
Взам. инв. №
Инв. № дубл.
Подп. и дата
Инв. № подл.

Лит	Изм.	№ докум.	Подп.	Дата

208/09/2021-2021-Т0

Лист

46

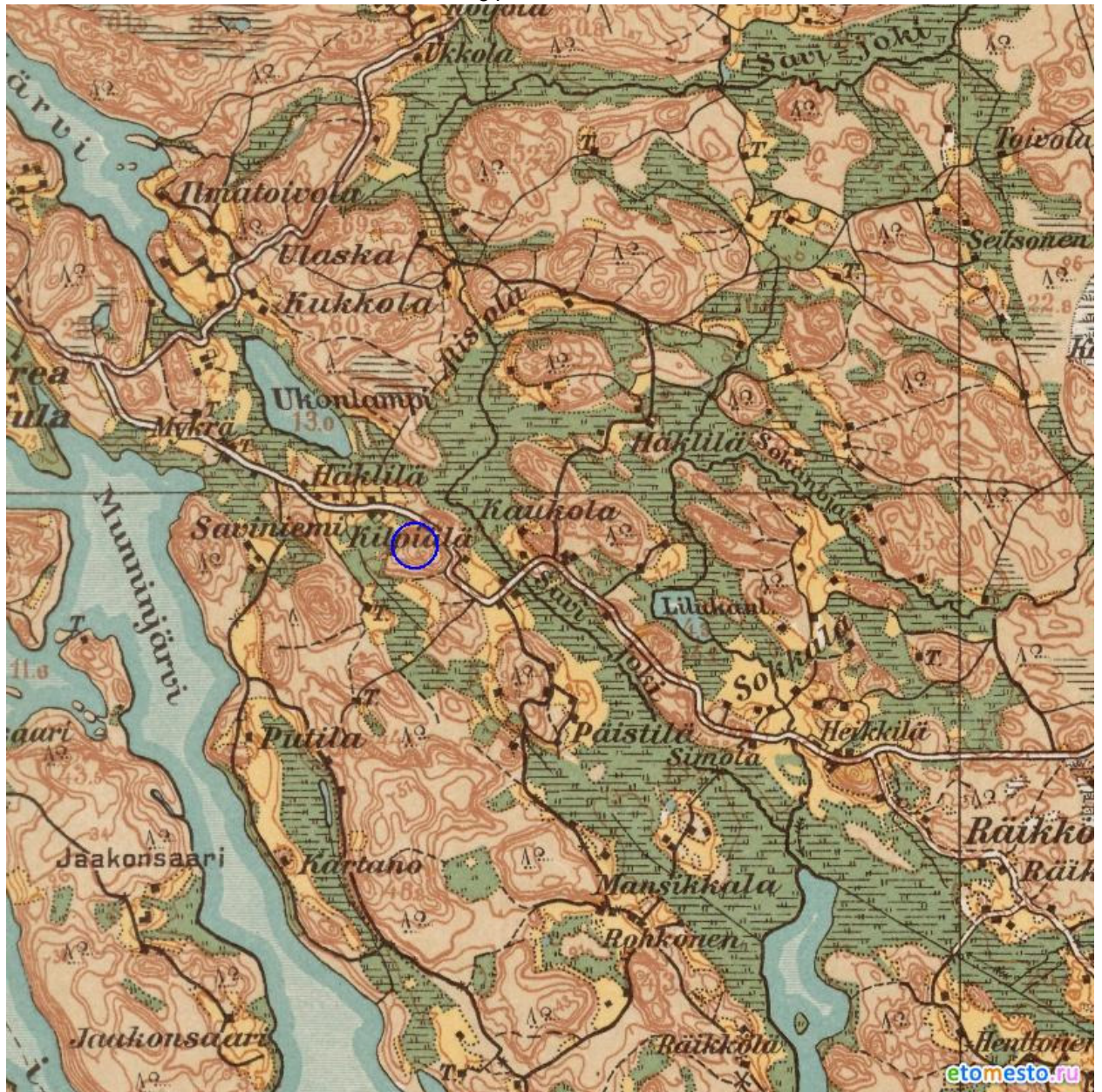


Рис. 8. Месторождение «Красногорское»-2021. Место производства работ на карте 1916 года (обозначено синим).

Подп. и дата
Взам. инв. №
Инв. № дубл.
Подп. и дата
Инв. № подл.

Лит	Изм.	№ докум.	Подп.	Дата

208/09/2021-2021-Т0

Лист

47

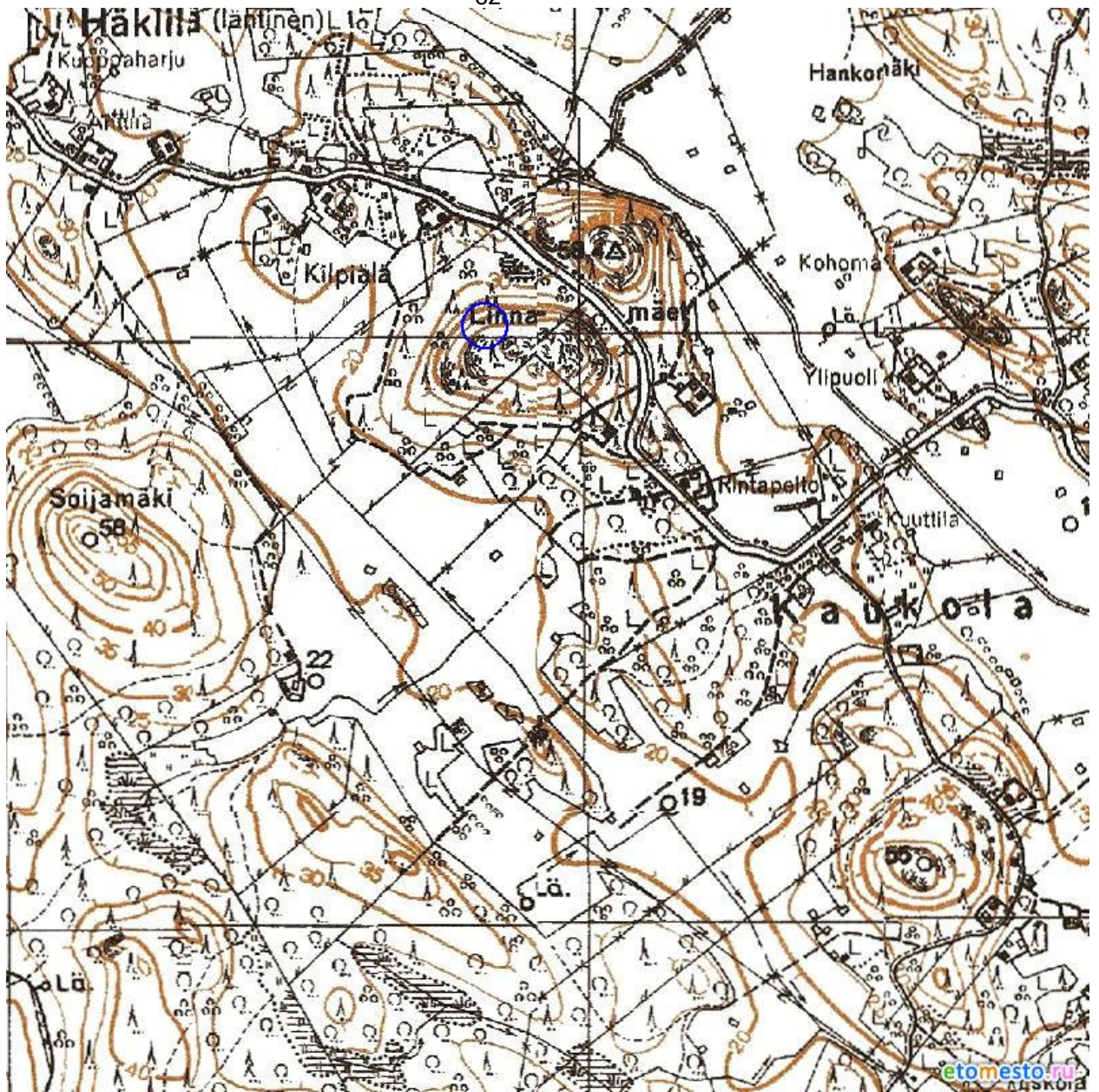


Рис. 9. Месторождение «Красногорское»-2021. Место производства работ на карте 1940 года (обозначено синим).

Подп. и дата
Взм. инв. №
Инв. № дубл.
Подп. и дата
Инв. № подл.

Лит	Изм.	№ докум.	Подп.	Дата

208/09/2021-2021-Т0

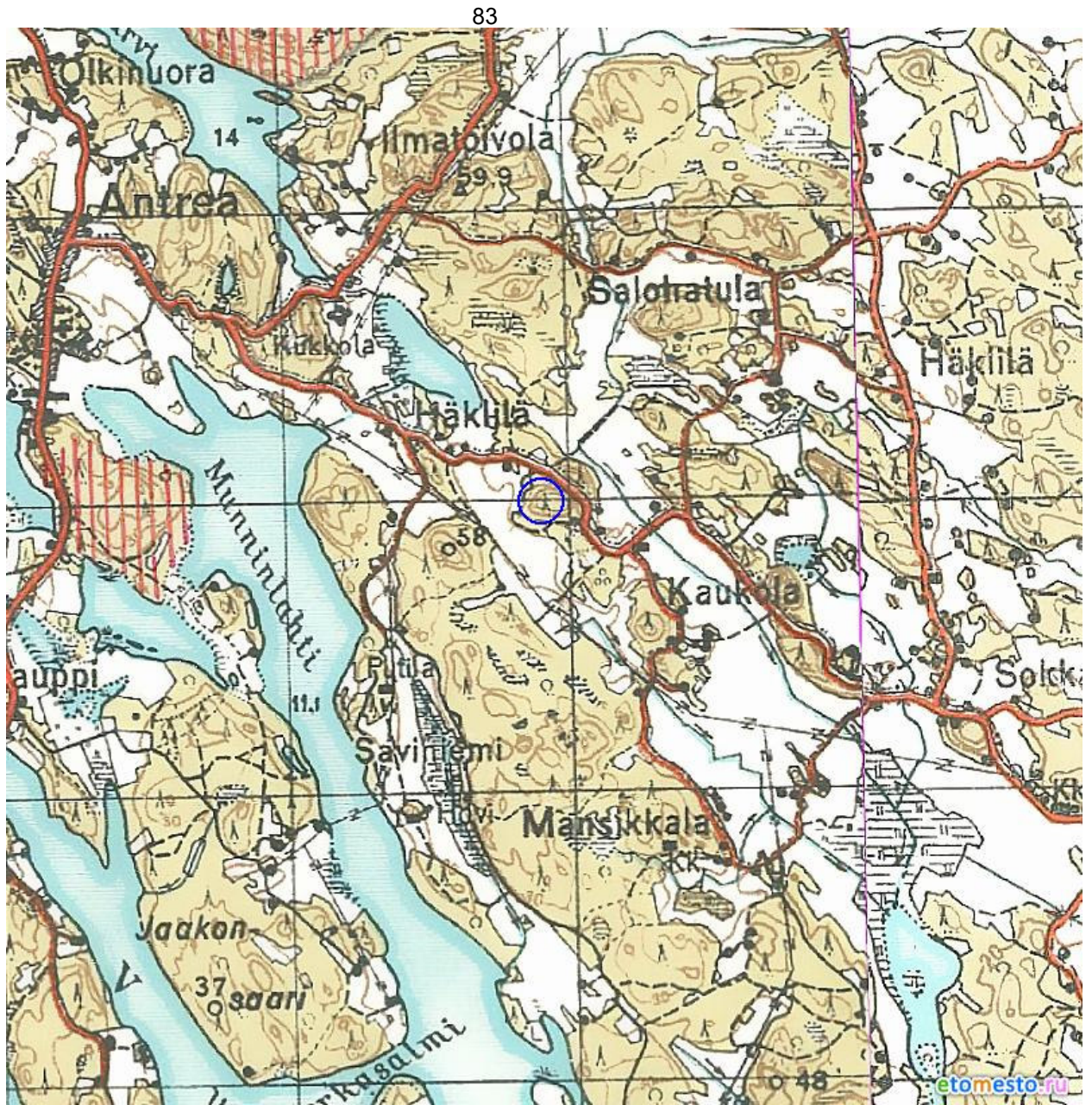


Рис. 10. Месторождение «Красногорское»-2021. Место производства работ на карте 1944 года (обозначено синим).

Подп. и дата
Взам. инв. №
Инв. № дубл.
Подп. и дата
Инв. № подл.

Лит	Изм.	№ докум.	Подп.	Дата

208/09/2021-2021-Т0



Рис. 11. Месторождение «Красногорское»-2021. Место производства работ на карте 1939-1940 годов (обозначено синим).

Подп. и дата	
Взам. инв. №	
Инв. № дубл.	
Подп. и дата	
Инв. № подл.	

Лит	Изм.	№ докум.	Подп.	Дата

208/09/2021-2021-Т0

Лист

50

Инв. № подл.	Подп. и дата	Взам. инв. №	Инв. № дубл.	Подп. и дата

Изм.	
Лист	
№ док-т.	
Подп.	
Дата	

208/09/2021-2021-Т0



Рис. 12. Месторождение «Красногорское»-2021. Участок производства работ на фрагменте карты Ленинградской области с указанием расстояния до ближайших известных памятников археологии.



Рис. 13. Месторождение «Красногорское»-2021. Точка фотофиксации 1, вид на север.



Рис. 14. Месторождение «Красногорское»-2021. Точка фотофиксации 1, вид на восток.

Инв. № подл.	Подп. и дата
Инв. № дубл.	Взм. инв. №
Подп. и дата	

Лит	Изм.	№ докцм.	Подп.	Дата
-----	------	----------	-------	------

208/09/2021-2021-Т0

Лист

52



Рис. 15. Месторождение «Красногорское»-2021. Точка фотофиксации 1, вид на юг.



Рис. 16. Месторождение «Красногорское»-2021. Точка фотофиксации 1, вид на запад.

Подп. и дата	
Взам. инв. №	
Инв. № дубл.	
Подп. и дата	
Инв. № подл.	

Лит	Изм.	№ докум.	Подп.	Дата

208/09/2021-2021-Т0

Лист

53





Рис. 17. Месторождение «Красногорское»-2021. Точка фотофиксации 2, вид на север.



Рис. 18. Месторождение «Красногорское»-2021. Точка фотофиксации 2, вид на восток.

Инв. № подл.	Подп. и дата
Инв. № дубл.	Взам. инв. №
Подп. и дата	Подп. и дата

Лит	Изм.	№ докцм.	Подп.	Дата
-----	------	----------	-------	------

208/09/2021-2021-Т0

Лист

54



Рис. 19. Месторождение «Красногорское»-2021. Точка фотофиксации 2, вид на юг.



Рис. 20. Месторождение «Красногорское»-2021. Точка фотофиксации 2, вид на запад.

Инва. № подл.	Подп. и дата
Инва. № дубл.	Взам. инв. №
Инва. № подл.	Подп. и дата

Лит	Изм.	№ докум.	Подп.	Дата

208/09/2021-2021-Т0

Лист

55



Рис. 21. Месторождение «Красногорское»-2021. Точка фотофиксации 3, вид на север.



Рис. 22. Месторождение «Красногорское»-2021. Точка фотофиксации 3, вид на восток.

Инв. № подл.	Подп. и дата
Инв. № дубл.	Взам. инв. №
Подп. и дата	Подп. и дата

Лит	Изм.	№ док.м.	Подп.	Дата

208/09/2021-2021-Т0

Лист

56



Рис. 23. Месторождение «Красногорское»-2021. Точка фотофиксации 3, вид на юг.



Рис. 24. Месторождение «Красногорское»-2021. Точка фотофиксации 3, вид на запад.

Подп. и дата
Взам. инв. №
Инв. № дубл.
Подп. и дата
Инв. № подл

Лит	Изм.	№ докцм.	Подп.	Дата

208/09/2021-2021-Т0



Рис. 25. Месторождение «Красногорское»-2021. Точка фотофиксации 4, вид на восток.



Рис. 26. Месторождение «Красногорское»-2021. Точка фотофиксации 5, вид на восток.

Инв. № подл.	Подп. и дата
Инв. № дубл.	Взам. инв. №
Подп. и дата	Подп. и дата

Лит	Изм.	№ док.м.	Подп.	Дата
-----	------	----------	-------	------

208/09/2021-2021-Т0

Лист

58



Рис. 27. Месторождение «Красногорское»-2021. Точка фотофиксации 5, вид на юг.



Рис. 28. Месторождение «Красногорское»-2021. Точка фотофиксации 6, вид на север.

Инв. № подл.	Подп. и дата
Инв. № дубл.	Взам. инв. №
Подп. и дата	Подп. и дата

Лит	Изм.	№ докцм.	Подп.	Дата
-----	------	----------	-------	------

208/09/2021-2021-Т0

Лист

59



Рис. 29. Месторождение «Красногорское»-2021. Точка фотофиксации 6, вид на восток.



Рис. 30. Месторождение «Красногорское»-2021. Точка фотофиксации 6, вид на юг.

Подп. и дата
Взам. инв. №
Инв. № дубл.
Подп. и дата
Инв. № подл.

Лит	Изм.	№ докум.	Подп.	Дата

208/09/2021-2021-Т0

Лист

60



Рис. 31. Месторождение «Красногорское»-2021. Точка фотофиксации 6, вид на запад.



Рис. 32. Месторождение «Красногорское»-2021. Точка фотофиксации 7, вид на север.

Инв. № подл.	Подп. и дата
Инв. № дубл.	Взам. инв. №
Подп. и дата	Подп. и дата

Лит	Изм.	№ докцм.	Подп.	Дата
-----	------	----------	-------	------

208/09/2021-2021-Т0

Лист

61





Рис. 33. Месторождение «Красногорское»-2021. Точка фотофиксации 7, вид на восток.



Рис. 34. Месторождение «Красногорское»-2021. Точка фотофиксации 7, вид на запад.

Инв. № подл.	Подп. и дата
Инв. № дубл.	Взам. инв. №
Подп. и дата	
Инв. № подл.	

Лит	Изм.	№ докцм.	Подп.	Дата

208/09/2021-2021-Т0

Лист

62



Рис. 35. Месторождение «Красногорское»-2021. Точка фотофиксации 8, вид на северо-восток.



Рис. 36. Месторождение «Красногорское»-2021. Точка фотофиксации 8, вид на северо-восток.

Инв. № подл.	Подп. и дата
Инв. № дубл.	Взам. инв. №
Подп. и дата	Подп. и дата

Лит	Изм.	№ докum.	Подп.	Дата

208/09/2021-2021-Т0

Лист

63



Рис. 37. Месторождение «Красногорское»-2021. Точка фотофиксации 8, вид на север.



Рис. 38. Месторождение «Красногорское»-2021. Точка фотофиксации 9, вид на север.

Инв. № подл.	Подп. и дата
Инв. № дубл.	Взам. инв. №
Подп. и дата	
Инв. № подл.	

Лит	Изм.	№ докцм.	Подп.	Дата

208/09/2021-2021-Т0

Лист

64



Рис. 39. Месторождение «Красногорское»-2021. Точка фотофиксации 9, вид на запад.



Рис. 40. Месторождение «Красногорское»-2021. Точка фотофиксации 9, вид на восток.

Подп. и дата	
Взам. инв. №	
Инв. № дубл.	
Подп. и дата	
Инв. № подл.	

Лит	Изм.	№ докцм.	Подп.	Дата

208/09/2021-2021-Т0

Лист

65



Рис. 41. Месторождение «Красногорское»-2021. Точка фотофиксации 9, вид на юг.



Рис. 42. Месторождение «Красногорское»-2021. Точка фотофиксации 10, вид на юг.

Подп. и дата	
Взам. инв. №	
Инв. № дубл.	
Подп. и дата	
Инв. № подл.	

Лит	Изм.	№ докum.	Подп.	Дата

208/09/2021-2021-Т0

Лист

66



Рис. 43. Месторождение «Красногорское»-2021. Точка фотофиксации 10, вид на запад.



Рис. 44. Месторождение «Красногорское»-2021. Точка фотофиксации 10, вид на восток.

Подп. и дата	
Взам. инв. №	
Инв. № дубл.	
Подп. и дата	
Инв. № подл.	

Лит	Изм.	№ докцм.	Подп.	Дата

208/09/2021-2021-Т0

Лист

67



Рис. 45. Месторождение «Красногорское»-2021. Точка фотофиксации 11, вид на юг.



Рис. 46. Месторождение «Красногорское»-2021. Точка фотофиксации 11, вид на восток.

Подп. и дата	
Взам. инв. №	
Инв. № дубл.	
Подп. и дата	
Инв. № подл.	

Лит	Изм.	№ док.м.	Подп.	Дата

208/09/2021-2021-Т0

Лист

68



Рис. 47. Месторождение «Красногорское»-2021. Точка фотофиксации 12, вид на север.



Рис. 48. Месторождение «Красногорское»-2021. Точка фотофиксации 12, вид на юг.

Подп. и дата
Взам. инв. №
Инв. № дубл.
Подп. и дата
Инв. № подл.

Лит	Изм.	№ докum.	Подп.	Дата

208/09/2021-2021-Т0

Лист

69





Рис. 49. Месторождение «Красногорское»-2021. Точка фотофиксации 12, вид на восток.



Рис. 50. Месторождение «Красногорское»-2021. Точка фотофиксации 12, вид на запад.

Подп. и дата
Взам. инв. №
Инв. № дубл.
Подп. и дата
Инв. № подл.

Лит	Изм.	№ докцм.	Подп.	Дата

208/09/2021-2021-Т0

Лист

70



Рис. 51. Месторождение «Красногорское»-2021. Точка фотофиксации 13, вид на север.



Рис. 52. Месторождение «Красногорское»-2021. Точка фотофиксации 13, вид на восток.

Инв. № подл	
Подп. и дата	
Инв. № дубл.	
Взам. инв. №	
Подп. и дата	

Лит	Изм.	№ докцм.	Подп.	Дата

208/09/2021-2021-Т0



Рис. 53. Месторождение «Красногорское»-2021. Точка фотофиксации 13, вид на запад.



Рис. 54. Месторождение «Красногорское»-2021. Точка фотофиксации 14, вид на северо-восток.

Подп. и дата
Взам. инв. №
Инв. № дубл.
Подп. и дата
Инв. № подл.

Лит	Изм.	№ докум.	Подп.	Дата

208/09/2021-2021-Т0

Лист

72



Рис. 55. Месторождение «Красногорское»-2021. Точка фотофиксации 15, вид на северо-восток.



Рис. 56. Месторождение «Красногорское»-2021. Точка фотофиксации 15, вид на северо-запад.

Инв. № подл.	Подп. и дата
Инв. № дубл.	Взам. инв. №
Подп. и дата	Подп. и дата

Лит	Изм.	№ док-м.	Подп.	Дата
-----	------	----------	-------	------

208/09/2021-2021-Т0

Лист

73



Рис. 57. Месторождение «Красногорское»-2021. Точка фотофиксации 16, вид на северо-восток.

Инв. № подл.	Подп. и дата				Лист										
	Взам. инв. №														
Инв. № дудл.	Подп. и дата				74										
	Взам. инв. №														
<table border="1"> <tr> <td>Лит</td> <td>Изм.</td> <td>№ докум.</td> <td>Подп.</td> <td>Дата</td> </tr> <tr> <td></td> <td></td> <td></td> <td></td> <td></td> </tr> </table>					Лит	Изм.	№ докум.	Подп.	Дата						208/09/2021-2021-Т0
Лит	Изм.	№ докум.	Подп.	Дата											



Рис. 58. Месторождение «Красногорское»-2021. Шурф 1 до начала работ, вид на север.



Рис. 59. Месторождение «Красногорское»-2021. Шурф 1 до начала работ, вид на север.

Инв. № подл.	Подп. и дата
Инв. № дубл.	Взам. инв. №
Подп. и дата	
Инв. № подл.	

Лит	Изм.	№ докум.	Подп.	Дата

208/09/2021-2021-Т0

Лист

75



Рис. 60. Месторождение «Красногорское»-2021. Шурф 1, фиксация по уровню окончания работ, вид на северо-восток.



Рис. 61. Месторождение «Красногорское»-2021. Шурф 1, фиксация по уровню окончания работ, вид на север.

Инв. № подл.	Подп. и дата
Инв. № дубл.	Взм. инв. №
Подп. и дата	
Инв. № подл.	

Лит	Изм.	№ док.м.	Подп.	Дата

208/09/2021-2021-Т0

Лист

76



Рис. 62. Месторождение «Красногорское»-2021. Шурф 1, фиксация по уровню окончания работ, вид на запад.



Рис. 63. Месторождение «Красногорское»-2021. Шурф 1, фиксация по уровню окончания работ, вид на юг.

Инд. № подл.	Подп. и дата
Инд. № дубл.	Взам. инв. №
Подп. и дата	Подп. и дата

Лит	Изм.	№ док.м.	Подп.	Дата

208/09/2021-2021-Т0





Рис. 64. Месторождение «Красногорское»-2021. Шурф 1, северная стенка.




Рис. 65. Месторождение «Красногорское»-2021. Шурф 1, восточная стенка.

Инв. № подл.	Подп. и дата
Инв. № дубл.	Взам. инв. №
Подп. и дата	Подп. и дата

Лит	Изм.	№ док-м.	Подп.	Дата

208/09/2021-2021-Т0



Рис. 66. Месторождение «Красногорское»-2021. Шурф 1, западная стенка.



Рис. 67. Месторождение «Красногорское»-2021. Шурф 1, южная стенка.

Инв. № подл.	Подп. и дата
Инв. № дубл.	Взам. инв. №
Подп. и дата	Подп. и дата

Лит	Изм.	№ док.м.	Подп.	Дата
-----	------	----------	-------	------

208/09/2021-2021-Т0

Лист

79



Рис. 68. Месторождение «Красногорское»-2021. Шурф 2 до начала работ, вид на юго-запад.



Рис. 69. Месторождение «Красногорское»-2021. Шурф 2 до начала работ, вид на юго-восток.

Инв. № подл.	Подп. и дата
Инв. № дубл.	Взам. инв. №
Инв. № подл.	Подп. и дата
Инв. № подл.	Подп. и дата

Лит	Изм.	№ докum.	Подп.	Дата

208/09/2021-2021-Т0



Рис. 70. Месторождение «Красногорское»-2021. Шурф 2 до начала работ, вид на северо-восток.



Рис. 71. Месторождение «Красногорское»-2021. Шурф 2, фиксация по уровню окончания работ, вид на северо-запад.

Инв. № подл.	Подп. и дата
Инв. № дубл.	Взм. инв. №
Подп. и дата	
Инв. № подл.	

Лит	Изм.	№ докцм.	Подп.	Дата

208/09/2021-2021-ТО



Рис. 72. Месторождение «Красногорское»-2021. Шурф 2, северо-западная стенка.



Рис. 73. Месторождение «Красногорское»-2021. Шурф 2, северо-восточная стенка.

Инв. № подл.	Подп. и дата
Инв. № дубл.	Взам. инв. №
Подп. и дата	
Инв. № подл.	

Лит	Изм.	№ докum.	Подп.	Дата

208/09/2021-2021-Т0

Лист

82



Рис. 74. Месторождение «Красногорское»-2021. Шурф 2, юго-восточная стенка.



Рис. 75. Месторождение «Красногорское»-2021. Шурф 2, юго-западная стенка.

Инв. № подл.	Подп. и дата
Инв. № дубл.	Взам. инв. №
Подп. и дата	

Лит	Изм.	№ докum.	Подп.	Дата

208/09/2021-2021-Т0

Лист

83



Рис. 76. Месторождение «Красногорское»-2021. Шурф 3 до начала работ, вид на восток.



Рис. 77. Месторождение «Красногорское»-2021. Шурф 3 до начала работ, вид на юг.

Инв. № подл.	Подп. и дата
Инв. № дубл.	Взам. инв. №
Подп. и дата	Подп. и дата

Лит	Изм.	№ док.м.	Подп.	Дата
-----	------	----------	-------	------

208/09/2021-2021-Т0

Лист

84



Рис. 78. Месторождение «Красногорское»-2021. Шурф 3, фиксация по уровню окончания работ, вид на юг.



Рис. 79. Месторождение «Красногорское»-2021. Шурф 3, фиксация по уровню окончания работ, вид на запад.

Инв. № подл.	Подп. и дата
Инв. № дубл.	Взм. инв. №
Подп. и дата	
Инв. № подл.	

Лит	Изм.	№ докцм.	Подп.	Дата

208/09/2021-2021-Т0

Лист

85





Рис. 80. Месторождение «Красногорское»-2021. Шурф 3, северная стенка.



Рис. 81. Месторождение «Красногорское»-2021. Шурф 3, восточная стенка.

Инв. № подл.	Подп. и дата
Инв. № дубл.	Взм. инв. №
Подп. и дата	
Инв. № подл.	

Лит	Изм.	№ докум.	Подп.	Дата

208/09/2021-2021-Т0

Лист

86



Рис. 82. Месторождение «Красногорское»-2021. Шурф 3, южная стенка.



Рис. 83. Месторождение «Красногорское»-2021. Шурф 3, западная стенка.

Инв. № подл.	Подп. и дата
Инв. № дубл.	Взам. инв. №
Подп. и дата	
Инв. № подл.	

Лит	Изм.	№ докum.	Подп.	Дата

208/09/2021-2021-Т0

Лист

87



Рис. 84. Месторождение «Красногорское»-2021. Шурф 4 до начала работ, вид на восток.




Рис. 85. Месторождение «Красногорское»-2021. Шурф 4 до начала работ, вид на север.

Инд. № подл.	Подп. и дата
Инд. № дубл.	Взам. инв. №
Подп. и дата	Подп. и дата

Лит	Изм.	№ докум.	Подп.	Дата

208/09/2021-2021-Т0

Лист

88



Рис. 86. Месторождение «Красногорское»-2021. Шурф 4, фиксация по уровню окончания работ, вид на север.



Рис. 87. Месторождение «Красногорское»-2021. Шурф 4, фиксация по уровню окончания работ, вид на восток.

Инв. № подл.	Подп. и дата
Инв. № дубл.	Взам. инв. №
Подп. и дата	Подп. и дата

Лит	Изм.	№ докцм.	Подп.	Дата
-----	------	----------	-------	------

208/09/2021-2021-Т0

Лист

89



Рис. 88. Месторождение «Красногорское»-2021. Шурф 4, северная стенка.



Рис. 89. Месторождение «Красногорское»-2021. Шурф 4, восточная стенка.

Инв. № подл.	Подп. и дата
Инв. № дубл.	Взам. инв. №
Подп. и дата	
Инв. № подл.	

Лит	Изм.	№ докum.	Подп.	Дата

208/09/2021-2021-Т0

Лист

90



Рис. 90. Месторождение «Красногорское»-2021. Шурф 4, южная стенка.



Рис. 91. Месторождение «Красногорское»-2021. Шурф 4, западная стенка.

Подп. и дата	
Взм. инв. №	
Инв. № дубл.	
Подп. и дата	
Инв. № подл.	

Лит	Изм.	№ докум.	Подп.	Дата

208/09/2021-2021-Т0

Лист

91

## ПРИЛОЖЕНИЕ А. КОПИЯ ПИСЬМА КОМИТЕТА ПО СОХРАНЕНИЮ КУЛЬТУРНОГО НАСЛЕДИЯ ЛЕНИНГРАДСКОЙ ОБЛАСТИ



АДМИНИСТРАЦИЯ  
ЛЕНИНГРАДСКОЙ ОБЛАСТИ

КОМИТЕТ ПО СОХРАНЕНИЮ  
КУЛЬТУРНОГО НАСЛЕДИЯ  
ЛЕНИНГРАДСКОЙ ОБЛАСТИ  
191311, Санкт-Петербург, ул. Смольного, д.3  
Тел./факс: 8 (812) 539-45-00  
E-mail: [okn@lenreg.ru](mailto:okn@lenreg.ru)

03.09.2021 № ИСХ-5242/2021

На № \_\_\_\_\_ от \_\_\_\_\_

Генеральному директору  
ООО «Красногорское»

**А.Н. Черноморцу**

188800, Ленинградская область,  
г. Выборг, ул. Димитрова, д. 6,  
оф. 30, каб. 6  
тел.: +7-921-751-66-63  
эл.адрес: [krasnogorskoye.vbg@mail.ru](mailto:krasnogorskoye.vbg@mail.ru)

### Уважаемый Анатолий Николаевич!

В ответ на обращение от 26 августа 2021 года № 44-8 (вход. № 01-10-4964/2021 от 27 августа 2021 года) по вопросу предоставления сведений о наличии (отсутствии) объектов культурного наследия на лесном участке, предназначенном для «Разведки и добычи высокодекоративного облицовочного камня (гранита) на месторождении «Красногорское» в Выборгском районе Ленинградской области», сообщаем следующее.

В границах земельного участка, предназначенного для «Разведки и добычи высокодекоративного облицовочного камня (гранита) на месторождении «Красногорское» в Выборгском районе Ленинградской области», отсутствуют объекты культурного наследия, включенные в Единый государственный реестр объектов культурного наследия народов Российской Федерации и выявленные объекты культурного наследия.

Испрашиваемая территория расположена вне зон охраны объектов культурного наследия и их защитных зон.

Сведениям об отсутствии на участке проектирования и в непосредственной близости от его границ, объектов, обладающих признаками объекта культурного наследия (в т.ч. археологического), комитет по сохранению культурного наследия Ленинградской области (далее – Комитет) не располагает.

Согласно ст. 28 Федерального закона № 73-ФЗ в целях определения наличия или отсутствия объектов археологического наследия либо объектов, обладающих признаками объекта археологического наследия, на земельных участках, землях лесного фонда или в границах водных объектов или их частей, подлежащих воздействию земляных, строительных, мелиоративных, хозяйственных работ, указанных в ст. 30 Федерального закона № 73-ФЗ работ по использованию лесов и иных работ, в случае, если указанные земельные участки, земли лесного фонда, водные объекты, их части расположены в границах территорий, утвержденных в соответствии с пп. 34.2 п. 1 ст. 9 Федерального закона № 73-ФЗ проводится государственная историко-культурная экспертиза.

В соответствии с п. 56 ст. 26 Федерального закона от 03 августа 2018 года № 342-ФЗ «О внесении изменений в градостроительный кодекс Российской Федерации и отдельные законодательные акты Российской Федерации» (далее –

Федеральный закон № 342-ФЗ) до утверждения в соответствии с пп. 34.2 п. 1 ст. 9 Федерального закона № 73-ФЗ границ территорий, в отношении которых у федеральных органов государственной власти, органов государственной власти субъектов Российской Федерации и органов местного самоуправления, уполномоченных в области сохранения, использования, популяризации и государственной охраны объектов культурного наследия, имеются основания предполагать наличие на таких территориях объектов археологического наследия либо объектов, обладающих признаками объекта археологического наследия, государственная историко-культурная экспертиза проводится в соответствии с абзацем девятым ст. 28, абзацем третьим ст. 30, п. 3 ст. 31 Федерального закона № 73-ФЗ (в редакции, действовавшей до дня официального опубликования Федерального закона № 342-ФЗ).

Учитывая изложенное, Заказчик работ в соответствии со ст. 28, 30, 31, 32, 36, 45.1 Федерального закона «Об объектах культурного наследия (памятниках истории и культуры) народов Российской Федерации» № 73-ФЗ обязан:

обеспечить проведение и финансирование историко-культурной экспертизы земельного участка, подлежащего воздействию земляных, строительных, хозяйственных и иных работ, путем археологической разведки, в порядке, установленном ст. 45.1 Федерального закона;

представить в Комитет документацию, подготовленную на основе археологических полевых работ, содержащую результаты исследований, в соответствии с которыми определяется наличие или отсутствие объектов, обладающих признаками объекта культурного наследия на земельном участке, подлежащем воздействию земляных, строительных, хозяйственных и иных работ, а также заключение государственной историко-культурной экспертизы указанной документации (либо земельного участка).

В случае обнаружения в границе земельного участка, подлежащего воздействию земляных, строительных, хозяйственных и иных работ объектов, обладающих признаками объекта археологического наследия, и после принятия Комитетом решения о включении данного объекта в перечень выявленных объектов культурного наследия:

разработать в составе проектной документации раздел об обеспечении сохранности выявленного объекта культурного наследия или о проведении спасательных археологических полевых работ или проект обеспечения сохранности выявленного объекта культурного наследия либо план проведения спасательных археологических полевых работ, включающих оценку воздействия проводимых работ на указанный объект культурного наследия (далее документация или раздел документации, обосновывающий меры по обеспечению сохранности выявленного объекта культурного (археологического) наследия);

получить по документации или разделу документации, обосновывающей меры по обеспечению сохранности выявленного объекта культурного наследия заключение государственной историко-культурной экспертизы и представить его совместно с указанной документацией в Комитет на согласование;

обеспечить реализацию согласованной департаментом государственной охраны, сохранения и использования объектов культурного наследия Комитета документации, обосновывающей меры по обеспечению сохранности выявленного объекта культурного (археологического) наследия.




За нарушение вышеуказанного Федерального закона № 73-ФЗ должностные лица, физические и юридические лица несут уголовную, административную и иную юридическую ответственность в соответствии с законодательством Российской Федерации.

Лица, причинившие вред объекту культурного наследия, обязаны возместить стоимость восстановительных работ, а лица, причинившие вред объекту археологического наследия, - стоимость мероприятий, необходимых для его сохранения, указанных в статье 40 Федерального закона № 73-ФЗ, что не освобождает данных лиц от административной и уголовной ответственности, предусмотренной за совершение таких действий.

Заместитель председателя комитета  
по сохранению культурного наследия  
Ленинградской области

Г.Е. Лазарева



## ПРИЛОЖЕНИЕ Б. КОПИЯ ОТКРЫТОГО ЛИСТА



Министерство культуры Российской Федерации

# ОТКРЫТЫЙ ЛИСТ

№ 2678-2021

Настоящий открытый лист выдан:

***Полякову Андрею Владимировичу***

---

***паспорт 4019 № 412653***  
(серия номер паспорта)

на право проведения археологических полевых работ  
в бассейнах р. Нева, р. Охта, р. Токса, р. Оккервиль, р. Черная, р. Вьюн, р. Вольчья, р. Сестра, оз. Лемболовское, оз. Кавголово, оз. Хепоярви, оз. Воляярви, р. Луга, р. Долгая, р. Каскаловка, р. Лужица, р. Мертвица, р. Оржевка, р. Россонь, р. Систа, р. Славянка, р. Солка, р. Сума, р. Хаболовка, р. Вуокса, р. Великая, р. Волхов, р. Тигода, р. Пчевжа, р. Черная, р. Росох, р. Шарья, р. Линна, р. Елошня, р. Тихвинка, р. Лидь, р. Чагода, р. Воложба, р. Соминка, р. Рядань, р. Чагода, р. Оломна, р. Кусинка, оз. Возжанское, оз. Валгозеро, оз. Лидское озеро, оз. Рябово, оз. Нунгоша, оз. Долгомошье, оз. Пелушское, оз. Шидрозеро, оз. Струпино, оз. Святозеро, оз. Красногвардейское, оз. Подгорное, оз. Гладышевское, оз. Полянское, оз. Зеленохолмское, оз. Краснофлотское, оз. Хаболово, оз. Бабиносское, оз. Судачье, по берегам Финского залива и Ладожского озера во Всеволожском, Кингисеппском, Выборгском, Киришском, Бокситогорском районах Ленинградской области.

На основании открытого листа

***Поляков Андрей Владимирович***  
(Ф.И.О)

имеет право производить следующие археологические полевые работы:  
***археологические разведки с осуществлением локальных земляных работ на указанной территории в целях выявления объектов археологического наследия, уточнения сведений о них и планирования мероприятий по обеспечению их сохранности.***

Передоверие права на проведение археологических полевых работ по данному открытому листу другому лицу запрещается.

Срок действия открытого листа: с 5 октября 2021 г. по 30 декабря 2021 г.

Дата принятия решения о предоставлении открытого листа: 5 октября 2021 г.

Заместитель Министра  
(должность)

  
(подпись)



***О.С.Ярилова***  
(Ф.И.О.)

М.П.

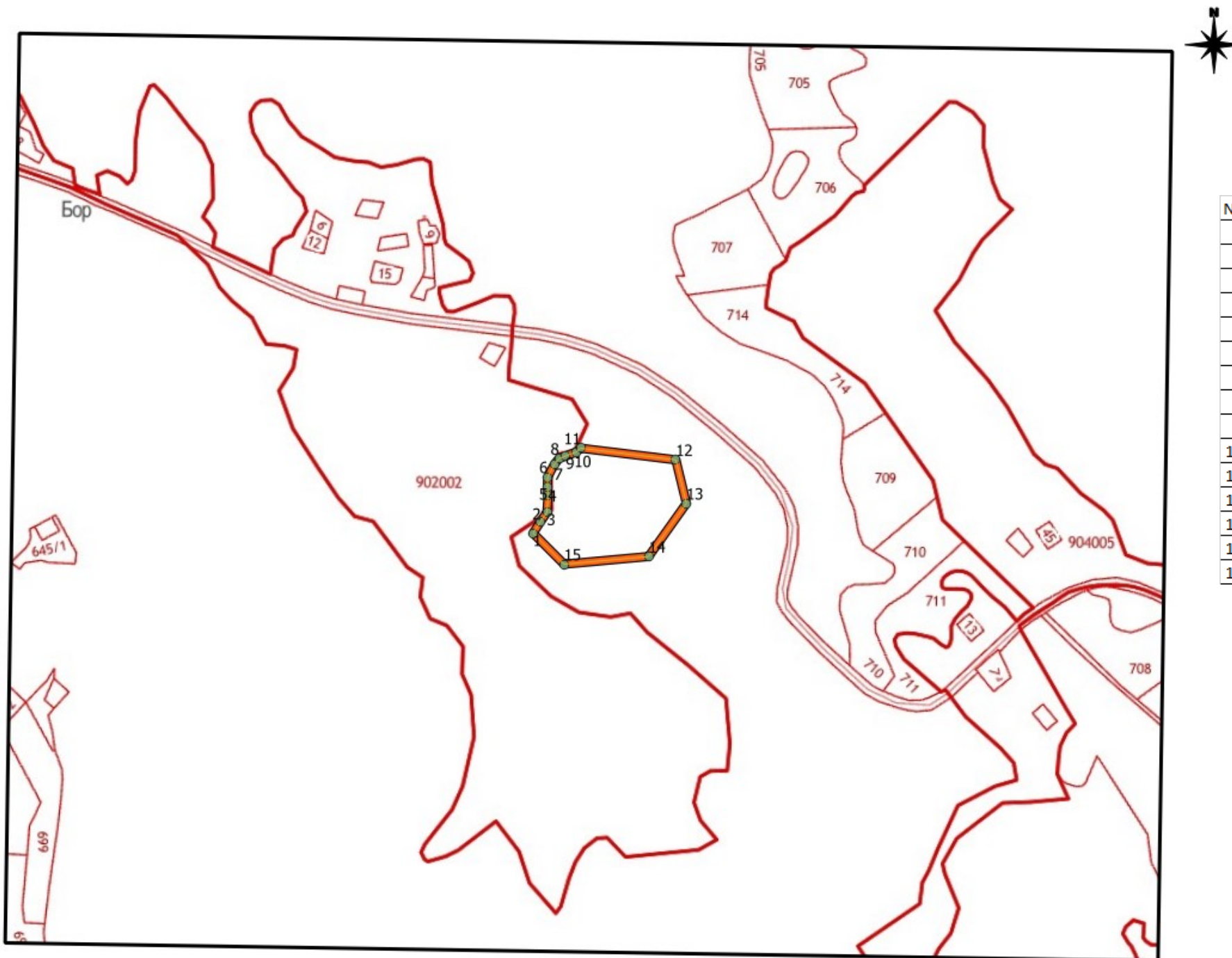
Дата 5 октября 2021 г.

024766

*Приложение 4*

**Схема расположения земельного участка на кадастровой карте  
территории**

131  
 Схема земельного участка по объекту: «Разведка и добыча высокодекоративного облицовочного камня (гранита) на месторождении «Красногорское» в Выборгском районе Ленинградской области» на публичной кадастровой карте РФ



N	X	Y
1	1318817.133	545290.7532
2	1318830.427	545312.8217
3	1318840.965	545329.1104
4	1318842	545358.78
5	1318840.36	545375.2592
6	1318840.36	545392.9669
7	1318851.42	545415.72
8	1318859.59	545426.79
9	1318871.79	545431.81
10	1318890.64	545439.73
11	1318898.033	545446.6329
12	1319070.296	545431.0094
13	1319091.86	545353.0959
14	1319026.7	545255.2532
15	1318874.785	545236.5952



*Приложение 5*

**Копия письма ООО «Красногорское» № 51-11 от 12.11.2021 с  
обоснованием отсутствия градостроительного плана  
земельного участка**



**ООО «КРАСНОГОРСКОЕ»**

ул. Димитрова, д. 4, офис 30, каб.6  
г. Выборг, Выборгский район,  
Ленинградская область, 188800  
Тел. +7(921) 751-66-63  
E-mail: krasnogorskoye.vbg@mail.ru  
ОГРН 1194704026219  
ИНН4704106040

12.11.2021 № 51-11

На № \_\_\_\_\_ от \_\_\_\_\_

*О предоставлении градостроительного плана*

Заместителю директора  
ФГБУН «Институт истории  
материальной культуры»  
Российской академии наук  
Н.Ф. Соловьевой

Уважаемая Наталья Федоровна!

В целях проведения научно-исследовательских работ в виде историко-культурного научного археологического обследования (разведки) с целью проведения государственной историко-культурно экспертной земельной экспертизы земельного участка по объекту: «Разведка и добыча высокодекоративного облицовочного камня (гранита) на месторождении «Красногорское» в Выборгском районе Ленинградской области», сообщаем следующее:

Объект находится в границах кадастрового квартала: 47:01:0908001, кадастровый номер земельного участка – 47:01:0000000:500 (учетный номер части 1773).

В соответствии со ст.57.3 Градостроительного кодекса РФ градостроительный план земельного участка выдается в целях обеспечения субъектов градостроительной деятельности информацией, необходимой для архитектурно-строительного проектирования, строительства, реконструкции объектов капитального строительства в границах земельного участка.

В соответствии со ст.1 Градостроительного кодекса РФ градостроительная деятельность - деятельность по развитию территорий, в том числе городов и иных поселений, осуществляемая в виде территориального планирования, градостроительного зонирования, планировки территории, архитектурно-строительного проектирования, строительства, капитального ремонта, реконструкции, сноса объектов капитального строительства, эксплуатации зданий, сооружений, комплексного развития территорий и их благоустройства.

Земельный участок общей площадью 4,3456 га, расположенный по адресу: Ленинградская область, Выборгский район, Северо-Западное лесничество, Каменногорское участковое лесничество в квартале 86 (части выделов 29-32, 34, 35), располагается на землях лесного фонда.

В соответствии с пп.11 п.1 ст.25 Лесного кодекса в границах указанного лесного участка планируется использование лесов с видом деятельности: осуществление разведки и добычи полезных ископаемых. Размещение объектов капитального строительства не предусмотрено ни видом использования лесов, ни техническим проектом разработки месторождения полезных ископаемых.

Таким образом на земельном участке общей площадью 4,3456 га, расположенном по адресу: Ленинградская область, Выборгский район, Северо-Западное лесничество, Каменногорское участковое лесничество в квартале 86 (части выделов 29-32, 34, 35), не только не планируется, но и не может осуществляться градостроительная деятельность, в связи с этим градостроительный план земельного участка не может быть предоставлен.

Генеральный директор



И.А. Черноморец

*Приложение 6*

**Копия письма ООО «Красногорское» № 52-11 от 12.11.2021 с  
обоснованием отсутствия Выписок из Единого  
государственного реестра недвижимости об объекте  
недвижимости**



ООО «КРАСНОГОРСКОЕ»

ул. Дмитрова, д. 4, офис 30, каб.6  
г. Выборг, Выборгский район,  
Ленинградская область, 188800  
Тел. +7(921) 751-66-63  
E-mail: [krasnogorskoye.vbg@mail.ru](mailto:krasnogorskoye.vbg@mail.ru)  
ОГРН 1194704026219  
ИНН4704106040

12.11.2021 № 52-11

На № \_\_\_\_\_ от \_\_\_\_\_

Заместителю директора  
ФГБУН «Институт истории  
материальной культуры»  
Российской академии наук  
Н.Ф. Соловьевой

Уважаемая Наталья Федоровна!

В целях проведения научно-исследовательских работ в виде историко-культурного научного археологического обследования (разведки) с целью проведения государственной историко-культурно экспертной земельной экспертизы земельного участка по объекту: «Разведка и добыча высокодекоративного облицовочного камня (гранита) на месторождении «Красногорское» в Выборгском районе Ленинградской области», сообщаем следующее:

Объект находится в границах кадастрового квартала: 47:01:0908001

Генеральный директор



А.Н. Черноморец



*Приложение 7*

**Копия справки № 14102/33 – 125.5-37 от 22.11.2021 г**



ФЕДЕРАЛЬНОЕ ГОСУДАРСТВЕННОЕ БЮДЖЕТНОЕ УЧРЕЖДЕНИЕ НАУКИ  
**ИНСТИТУТ ИСТОРИИ МАТЕРИАЛЬНОЙ КУЛЬТУРЫ  
 РОССИЙСКОЙ АКАДЕМИИ НАУК**

191186, Санкт-Петербург, Дворцовая наб., 18, литер А  
 тел. +7 (812) 5715092, факс +7 (812) 5716271, Эл. почта: admin@archo.ru

№ 14102/33 – 125.5-37 от 22.11.2021

**К Акту  
 Государственной  
 историко-культурной  
 экспертизы**

**СПРАВКА**

Дана в том, что следующие сотрудники Федерального государственного бюджетного учреждения науки Института истории материальной культуры Российской академии наук работают в ИИМК РАН

<b>ФИО</b>	<b>стаж с</b>
Лазаретов Игорь Павлович	17.01.1987
Очередной Александр Константинович	09.10.2004
Городилов Андрей Юрьевич	01.01.2005
Соловьева Наталья Федоровна	24.02.1981
Тарасов Алексей Юрьевич	12.03.2021
Поляков Андрей Владимирович	02.07.2001
Субботин Андрей Викторович	09.12.1975

по настоящее время.

Заместитель директора ИИМК РАН

Н.Ф. Соловьева

*Приложение 8*

**Копия доверенности № 14102/33-161.5-3 от 11 января 2021 г.**



ФЕДЕРАЛЬНОЕ ГОСУДАРСТВЕННОЕ БЮДЖЕТНОЕ УЧРЕЖДЕНИЕ НАУКИ  
**ИНСТИТУТ ИСТОРИИ МАТЕРИАЛЬНОЙ КУЛЬТУРЫ**  
**РОССИЙСКОЙ АКАДЕМИИ НАУК**

191186, Санкт-Петербург, Дворцовая наб., 18., лит. А  
 тел. +7 (812) 5715092 , факс +7 (812) 5716271, Эл. почта: [admin@archeo.ru](mailto:admin@archeo.ru)

**Д О В Е Р Е Н Н О С Т Ъ № 14102/33-161.5-3**

Санкт-Петербург

11 января 2021 г.

Федеральное государственное бюджетное учреждение науки Институт истории материальной культуры Российской академии наук (далее – ИИМК РАН) в лице директора Лапшина В.А., действующего на основании устава, уполномочивает заместителя директора по организационным вопросам **Соловьеву Наталью Федоровну**

на совершение от имени и в интересах ИИМК РАН следующих юридически значимых действий:

- представительство во всех государственных и муниципальных органах, а также представительство в отношениях с юридическими лицами и физическими лицам по всем вопросам с правом подачи от имени ИИМК РАН заявлений, ходатайств и других документов, их подписание и получение, совершение других действий;

- участие в закупках в соответствии с Федеральным законом от 05 апреля 2013 года N 44 "О контрактной системе в сфере закупок товаров, работ, услуг для обеспечения государственных и муниципальных нужд" (ч. 1 ст. 24 «Способы определения поставщиков (подрядчиков, исполнителей) и закупках в соответствии с Федеральным законом от 18 июля 2011 года N 223 "О закупках товаров, работ, услуг отдельными видами юридических лиц", заключение государственных контрактов и подписание договоров, включая право на подписание заявок, договоров, государственных контрактов;

- заключение, изменение и расторжение гражданско-правовых сделок;
- подписание актов сдачи-приёмки выполненных работ и оказанных услуг, счетов и счетов-фактур на выполненные ИИМК РАН работы.

Доверенность действительна по 31.12.2021 . (включительно) и выдана без права передоверия указанных полномочий третьим лицам.

Подпись Соловьевой Н.Ф. \_\_\_\_\_

удостоверяется.

Директор ИИМК РАН.

В.А Лапшин



*Приложение 9*

**Сведения об экспертах**

## Сведения об экспертах:

<b>Фамилия, имя, отчество</b>	<b>Городилов Андрей Юрьевич</b>
<b>Образование</b>	высшее
<b>Специальность</b>	история, археология
<b>Ученая степень (звание)</b>	-
<b>Стаж работы</b>	16 лет
<b>Место работы и должность</b>	н.с. ИИМК РАН
<b>Реквизиты аттестации</b>	Государственный эксперт по проведению историко-культурной экспертизы (приказ Министерства культуры Российской Федерации № 219 от 27.02.2019 г. «Об утверждении статуса аттестованного эксперта по проведению государственной историко-культурной экспертизы» (п. 34)) Объекты экспертизы: <ul style="list-style-type: none"> <li>- выявленные объекты культурного наследия в целях обоснования целесообразности включения данных объектов в реестр;</li> <li>- документы, обосновывающие включение объектов культурного наследия в реестр.</li> </ul>
<b>Фамилия, имя, отчество</b>	<b>Лазаретов Игорь Павлович</b>
<b>Образование</b>	высшее
<b>Специальность</b>	история
<b>Ученая степень (звание)</b>	кандидат исторических наук
<b>Стаж работы</b>	- 34 года
<b>Место работы и должность</b>	ст.н.с. ИИМК РАН
<b>Реквизиты аттестации</b>	Государственный эксперт по проведению историко-культурной экспертизы (приказ Министерства культуры Российской Федерации № 1537 от 17.09.2021 г. «Об утверждении статуса аттестованного эксперта по проведению государственной историко-культурной экспертизы» (п. 13)) Объекты экспертизы: <ul style="list-style-type: none"> <li>- выявленные объекты культурного наследия в целях обоснования целесообразности включения данных объектов в реестр;</li> <li>- документы, обосновывающие включение объектов культурного наследия в реестр;</li> <li>- документы, обосновывающие исключение объектов культурного наследия из реестра;</li> </ul>

	<ul style="list-style-type: none"> <li>- земли, подлежащие воздействию земляных, строительных, мелиоративных, хозяйственных работ, предусмотренных статьей 25 Лесного кодекса Российской Федерации работ по использованию лесов (за исключением работ, указанных в пунктах 3, 4 и 7 части 1 статьи 25 Лесного кодекса Российской Федерации) и иных работ, в случае, если орган охраны объектов культурного наследия не имеет данных об отсутствии на указанных землях объектов культурного наследия, включенных в реестр, выявленных объектов культурного наследия либо объектов, обладающих признаками объекта культурного наследия;</li> <li>- документация, за исключением научных отчетов о выполненных археологических полевых работах, содержащая результаты исследований, в соответствии с которыми определяется наличие или отсутствие объектов, обладающих признаками объекта культурного наследия, на земельных участках, подлежащих воздействию земляных, строительных, мелиоративных, хозяйственных работ, работ по использованию лесов и иных работ;</li> <li>- документация или разделы документации, обосновывающие меры по обеспечению сохранности объекта культурного наследия, включенного в реестр, выявленного объекта культурного наследия либо объекта, обладающего признаками объекта культурного наследия, при проведении земляных, мелиоративных, хозяйственных работ, указанных в настоящей статье работ по использованию лесов и иных работ в границах территории объекта культурного наследия либо на земельном участке, непосредственно связанном с земельным участком в границах территории объекта культурного наследия</li> </ul>
<b>Фамилия, имя, отчество</b>	<b>Очередной Александр Константинович</b>
<b>Образование</b>	высшее
<b>Специальность</b>	история
<b>Ученая степень (звание)</b>	кандидат исторических наук
<b>Стаж работы</b>	- 16 лет
<b>Место работы и должность</b>	ст.н.с. ИИМК РАН
<b>Реквизиты аттестации</b>	Государственный эксперт по проведению историко-культурной экспертизы (приказ Министерства культуры Российской Федерации № 2330 от 25.12.2018 г. «Об утверждении статуса аттестованного эксперта по проведению

	государственной историко-культурной экспертизы» (п. 16)) Объекты экспертизы: - выявленные объекты культурного наследия в целях обоснования целесообразности включения данных объектов в реестр; документы, обосновывающие включение объектов культурного наследия в реестр.
<b>Фамилия, имя, отчество</b>	<b>Поляков Андрей Владимирович</b>
<b>Образование</b>	высшее
<b>Специальность</b>	история
<b>Ученая степень (звание)</b>	доктор исторических наук
<b>Стаж работы</b>	20 лет
<b>Место работы и должность</b>	ст.н.с. ИИМК РАН, и.о. директора ИИМК РАН
<b>Реквизиты аттестации</b>	Государственный эксперт по проведению историко-культурной экспертизы (приказ Министерства культуры Российской Федерации № 1668 от 11.10.2021 г. «Об утверждении статуса аттестованного эксперта по проведению государственной историко-культурной экспертизы» (п. 23)) Объекты экспертизы: - выявленные объекты культурного наследия в целях обоснования целесообразности включения данных объектов в реестр; - документы, обосновывающие включение объектов культурного наследия в реестр; - документы, обосновывающие исключение объектов культурного наследия из реестра; - земли, подлежащие воздействию земляных, строительных, мелиоративных, хозяйственных работ, предусмотренных статьей 25 Лесного кодекса Российской Федерации работ по использованию лесов (за исключением работ, указанных в пунктах 3, 4 и 7 части 1 статьи 25 Лесного кодекса Российской Федерации) и иных работ, в случае, если указанные земли расположены в границах территорий, утвержденных в соответствии с пунктом 34.2 пункта 1 статьи 9 Федерального закона; - документация или разделы документации, обосновывающие меры по обеспечению сохранности объекта культурного наследия,



	<p>включенного в реестр, выявленного объекта культурного наследия либо объекта, обладающего признаками объекта культурного наследия, при проведении земляных, мелиоративных, хозяйственных работ, указанных в настоящей статье работ, указанных в статье 30 Федерального закона работ по использованию лесов и иных работ в границах территории объекта культурного наследия либо на земельном участке, непосредственно связанном с земельным участком в границах территории объекта культурного наследия;</p> <ul style="list-style-type: none"> <li>- документация, за исключением научных отчетов о выполненных археологических полевых работах, содержащая результаты исследований, в соответствии с которыми определяется наличие или отсутствие объектов, обладающих признаками объекта культурного наследия, на земельных участках, подлежащих воздействию земляных, строительных, мелиоративных, хозяйственных работ, указанных в статье 30 Федерального закона работ по использованию лесов и иных работ;</li> </ul>
<b>Фамилия, имя, отчество</b>	<b>Соловьева Наталья Федоровна</b>
<b>Образование</b>	высшее
<b>Специальность</b>	история, археология
<b>Ученая степень (звание)</b>	кандидат исторических наук
<b>Стаж работы</b>	- 39 лет
<b>Место работы и должность</b>	ст.н.с. ИИМК РАН, заместитель директора ИИМК РАН по организационным вопросам
<b>Реквизиты аттестации</b>	<p>Государственный эксперт по проведению историко-культурной экспертизы (приказ Министерства культуры Российской Федерации № 2211 от 13.12.2018 г. «Об утверждении статуса аттестованного эксперта по проведению государственной историко-культурной экспертизы» (п. 30))</p> <p>Объекты экспертизы:</p> <ul style="list-style-type: none"> <li>- выявленные объекты культурного наследия в целях обоснования целесообразности включения данных объектов в реестр;</li> <li>- документы, обосновывающие включение объектов культурного наследия в реестр;</li> <li>- документация, за исключением научных отчетов о выполненных археологических полевых работах,</li> </ul>

	<p>содержащая результаты исследований, в соответствии с которыми определяется наличие или отсутствие объектов, обладающих признаками объекта культурного наследия, на земельных участках, подлежащих воздействию земляных, строительных, мелиоративных, хозяйственных работ, работ по использованию лесов и иных работ.</p> <ul style="list-style-type: none"> <li>- документация или разделы документации, обосновывающие меры по обеспечению сохранности объекта культурного наследия, включенного в реестр, выявленного объекта культурного наследия либо объекта, обладающего признаками объекта культурного наследия, при проведении земляных, мелиоративных, хозяйственных работ, указанных в настоящей статье работ по использованию лесов и иных работ в границах территории объекта культурного наследия либо на земельном участке, непосредственно связанном с земельным участком в границах территории объекта культурного наследия.</li> </ul>
<b>Фамилия, имя, отчество</b>	<b>Субботин Андрей Викторович</b>
<b>Образование</b>	высшее
<b>Специальность</b>	история
<b>Ученая степень (звание)</b>	кандидат исторических наук
<b>Стаж работы</b>	45 лет
<b>Место работы и должность</b>	ст.н.с. ИИМК РАН
<b>Реквизиты аттестации</b>	<p>Государственный эксперт по проведению историко-культурной экспертизы (приказ Министерства культуры Российской Федерации № 1668 от 11.10.2021 г. «Об утверждении статуса аттестованного эксперта по проведению государственной историко-культурной экспертизы» (п. 26))</p> <p>Объекты экспертизы:</p> <ul style="list-style-type: none"> <li>- выявленные объекты культурного наследия в целях обоснования целесообразности включения данных объектов в реестр;</li> <li>- документы, обосновывающие включение объектов культурного наследия в реестр;</li> <li>- документы, обосновывающие исключение объектов культурного наследия из реестра;</li> <li>- земли, подлежащие воздействию земляных, строительных, мелиоративных, хозяйственных работ, предусмотренных статьей 25 Лесного кодекса Российской Федерации работ по</li> </ul>

	<p>использованию лесов (за исключением работ, указанных в пунктах 3, 4 и 7 части 1 статьи 25 Лесного кодекса Российской Федерации) и иных работ, в случае, если указанные земли расположены в границах территорий, утвержденных в соответствии с пунктом 34.2 пункта 1 статьи 9 Федерального закона;</p> <ul style="list-style-type: none"> <li>- документация или разделы документации, обосновывающие меры по обеспечению сохранности объекта культурного наследия, включенного в реестр, выявленного объекта культурного наследия либо объекта, обладающего признаками объекта культурного наследия, при проведении земляных, мелиоративных, хозяйственных работ, указанных в настоящей статье работ, указанных в статье 30 Федерального закона работ по использованию лесов и иных работ в границах территории объекта культурного наследия либо на земельном участке, непосредственно связанном с земельным участком в границах территории объекта культурного наследия;</li> <li>- документация, за исключением научных отчетов о выполненных археологических полевых работах, содержащая результаты исследований, в соответствии с которыми определяется наличие или отсутствие объектов, обладающих признаками объекта культурного наследия, на земельных участках, подлежащих воздействию земляных, строительных, мелиоративных, хозяйственных работ, указанных в статье 30 Федерального закона работ по использованию лесов и иных работ;</li> </ul>
<b>Фамилия, имя, отчество</b>	<b>Тарасов Алексей Юрьевич</b>
<b>Образование</b>	высшее
<b>Специальность</b>	история, археология
<b>Ученая степень (звание)</b>	кандидат исторических наук
<b>Стаж работы</b>	- 20 лет
<b>Место работы и должность</b>	н.с. ИИМК РАН
<b>Реквизиты аттестации</b>	Государственный эксперт по проведению историко-культурной экспертизы (приказ Министерства культуры Российской Федерации № 997 от 17.07.2019 г. «Об утверждении статуса аттестованного эксперта по проведению

	<p>государственной историко-культурной экспертизы» (п. 29))</p> <p>Объекты экспертизы:</p> <ul style="list-style-type: none"><li>- выявленные объекты культурного наследия в целях обоснования целесообразности включения данных объектов в реестр;</li><li>- земли, подлежащие воздействию земляных, строительных, мелиоративных, хозяйственных работ, предусмотренных статьей 25 Лесного кодекса Российской Федерации работ по использованию лесов (за исключением работ, указанных в пунктах 3, 4 и 7 части 1 статьи 25 Лесного кодекса Российской Федерации) и иных работ, в случае, если указанные земли расположены в границах территорий, утвержденных в соответствии с пунктом 34.2 статьи 9 Федерального закона № 73-ФЗ;</li><li>- документы, обосновывающие включение объектов культурного наследия в реестр;</li><li>- документы, обосновывающие исключение объектов культурного наследия из реестра;</li><li>- документация, за исключением научных отчетов о выполненных археологических полевых работах, содержащая результаты исследований, в соответствии с которыми определяется наличие или отсутствие объектов, обладающих признаками объекта культурного наследия, на земельных участках, подлежащих воздействию земляных, строительных, мелиоративных, хозяйственных работ, указанных в статье 30 Федерального закона № 73-ФЗ работ по использованию лесов и иных работ;</li><li>- документация или разделы документации, обосновывающие меры по обеспечению сохранности объекта культурного наследия, включенного в реестр, выявленного объекта культурного наследия либо объекта, обладающего признаками объекта культурного наследия, при проведении земляных, мелиоративных, хозяйственных работ, указанных в настоящей статье работ по использованию лесов и иных работ в границах территории объекта культурного наследия либо на земельном участке, непосредственно связанном с земельным участком в границах территории объекта культурного наследия.</li></ul>
--	----------------------------------------------------------------------------------------------------------------------------------------------------------------------------------------------------------------------------------------------------------------------------------------------------------------------------------------------------------------------------------------------------------------------------------------------------------------------------------------------------------------------------------------------------------------------------------------------------------------------------------------------------------------------------------------------------------------------------------------------------------------------------------------------------------------------------------------------------------------------------------------------------------------------------------------------------------------------------------------------------------------------------------------------------------------------------------------------------------------------------------------------------------------------------------------------------------------------------------------------------------------------------------------------------------------------------------------------------------------------------------------------------------------------------------------------------------------------------------------------------------------------------------------------------------------------------------------------------------------------------------------------------------------------------------------------------------------------------------------------------------------------------------------------------------------------------------------------------------------------------------------------------------------------------------------------------------------------------------------------

*Приложение 10*

**Выдержки из приказа № 997 от 17.07.2019 г.  
«Об утверждении статуса аттестованного эксперта по  
проведению государственной историко-культурной  
экспертизы»**



МИНИСТЕРСТВО КУЛЬТУРЫ  
РОССИЙСКОЙ ФЕДЕРАЦИИ

## ПРИКАЗ

17 июня 2019

Москва

№ 997

### Об аттестации экспертов по проведению государственной историко-культурной экспертизы

В соответствии с Федеральным законом от 25 июня 2002 г. № 73-ФЗ «Об объектах культурного наследия (памятниках истории и культуры) народов Российской Федерации», с пунктом 9 Положения о государственной историко-культурной экспертизе, утвержденного постановлением Правительства Российской Федерации от 15 июля 2009 г. № 569, Положением о порядке аттестации экспертов по проведению государственной историко-культурной экспертизы, утвержденным приказом Минкультуры России от 26 августа 2010 г. № 563 (в редакции приказа Минкультуры России от 17 октября 2011 г. № 1003), руководствуясь Положением об аттестационной комиссии Минкультуры России, утвержденным приказом Минкультуры России от 29 декабря 2011 г. № 1276, протоколом заседания аттестационной комиссии Минкультуры России от 25 июня 2019 г., п р и к а з ы в а ю:

1. Аттестовать экспертов по проведению государственной историко-культурной экспертизы согласно приложению к настоящему приказу.

---

2. Департаменту государственной охраны культурного наследия (Р.А.Рыбало) обеспечить размещение информации об аттестованных экспертах на официальном сайте Минкультуры России в сети Интернет.

3. Контроль за исполнением настоящего приказа оставляю за собой.

Заместитель Министра



С.Г.Обрывалин

## Приложение

Утверждено приказом  
Министерства культуры  
Российской Федерации

от «17» июля 2019 г. № 997

Аттестованные эксперты по проведению  
государственной историко-культурной экспертизы

№ п/п	Фамилия, имя, отчество соискателя	Объекты экспертизы
1.	Авксентьева Ольга Николаевна	<ul style="list-style-type: none"> <li>- выявленные объекты культурного наследия в целях обоснования целесообразности включения данных объектов в реестр;</li> <li>- документы, обосновывающие включение объектов культурного наследия в реестр;</li> <li>- документы, обосновывающие изменение категории историко-культурного значения объекта культурного наследия;</li> <li>- проекты зон охраны объекта культурного наследия;</li> <li>- проектная документация на проведение работ по сохранению объектов культурного наследия;</li> <li>- документация или разделы документации, обосновывающие меры по обеспечению сохранности объекта культурного наследия, включенного в реестр, выявленного объекта культурного наследия либо объекта, обладающего признаками объекта культурного наследия, при проведении земляных, мелиоративных, хозяйственных работ, указанных в статье 30 Федерального закона от 25.06.2002 № 73-ФЗ «Об объектах культурного наследия (памятниках истории и культуры) народов Российской Федерации» (далее – Федеральный закон № 73-ФЗ) работ по использованию лесов и иных работ в границах территории объекта культурного наследия либо на земельном участке,</li> </ul>



		земельным участком в границах территории объекта культурного наследия.
28.	Старцева Татьяна Сергеевна	<ul style="list-style-type: none"> <li>- выявленные объекты культурного наследия в целях обоснования целесообразности включения данных объектов в реестр;</li> <li>- документы, обосновывающие включение объектов культурного наследия в реестр;</li> <li>- документы, обосновывающие исключение объектов культурного наследия из реестра;</li> <li>- документы, обосновывающие изменение категории историко-культурного значения объекта культурного наследия;</li> <li>- документы, обосновывающие отнесение объекта культурного наследия к историко-культурным заповедникам, особо ценным объектам культурного наследия народов Российской Федерации либо объектам всемирного культурного и природного наследия;</li> <li>- проектная документация на проведение работ по сохранению объектов культурного наследия;</li> <li>- документация или разделы документации, обосновывающие меры по обеспечению сохранности объекта культурного наследия, включенного в реестр, выявленного объекта культурного наследия либо объекта, обладающего признаками объекта культурного наследия, при проведении земляных, мелиоративных, хозяйственных работ, указанных в статье 30 Федерального закона № 73-ФЗ работ по использованию лесов и иных работ в границах территории объекта культурного наследия либо на земельном участке, непосредственно связанном с земельным участком в границах территории объекта культурного наследия.</li> </ul>
29.	Тарасов Алексей Юрьевич	<ul style="list-style-type: none"> <li>- выявленные объекты культурного наследия в целях обоснования целесообразности включения данных объектов в реестр;</li> <li>- земли, подлежащие воздействию земляных, строительных, мелиоративных, хозяйственных работ, предусмотренных статьей 25 Лесного кодекса Российской Федерации работ по использованию лесов (за исключением работ, указанных в пунктах 3, 4 и 7 части 1 статьи 25 Лесного кодекса Российской Федерации) и иных</li> </ul>

		<p>работ, в случае, если указанные земли расположены в границах территорий, утвержденных в соответствии с пунктом 34.2 пункта 1 статьи 9 Федерального закона № 73-ФЗ;</p> <ul style="list-style-type: none"> <li>- документы, обосновывающие включение объектов культурного наследия в реестр;</li> <li>- документы, обосновывающие исключение объектов культурного наследия из реестра;</li> <li>- документация, за исключением научных отчетов о выполненных археологических полевых работах, содержащая результаты исследований, в соответствии с которыми определяется наличие или отсутствие объектов, обладающих признаками объекта культурного наследия, на земельных участках, подлежащих воздействию земляных, строительных, мелиоративных, хозяйственных работ, указанных в статье 30 Федерального закона № 73-ФЗ работ по использованию лесов и иных работ;</li> <li>- документация или разделы документации, обосновывающие меры по обеспечению сохранности объекта культурного наследия, включенного в реестр, выявленного объекта культурного наследия либо объекта, обладающего признаками объекта культурного наследия, при проведении земляных, мелиоративных, хозяйственных работ, указанных в статье 30 Федерального закона № 73-ФЗ работ по использованию лесов и иных работ в границах территории объекта культурного наследия либо на земельном участке, непосредственно связанном с земельным участком в границах территории объекта культурного наследия.</li> </ul>
30.	Титова Светлана Валентиновна	<ul style="list-style-type: none"> <li>- документы, обосновывающие изменение категории историко-культурного значения объекта культурного наследия.</li> </ul>
31.	Тихонов Виктор Евгеньевич	<ul style="list-style-type: none"> <li>- выявленные объекты культурного наследия в целях обоснования целесообразности включения данных объектов в реестр;</li> <li>- документы, обосновывающие включение объектов культурного наследия в реестр;</li> <li>- документы, обосновывающие исключение объектов культурного наследия из реестра;</li> </ul>

		<p>признаками объекта культурного наследия, при проведении земляных, мелиоративных, хозяйственных работ, указанных в статье 30 Федерального закона № 73-ФЗ работ по использованию лесов и иных работ в границах территории объекта культурного наследия либо на земельном участке, непосредственно связанном с земельным участком в границах территории объекта культурного наследия.</p>
37.	Яндовский Виктор Эдуардович	<ul style="list-style-type: none"> <li>- выявленные объекты культурного наследия в целях обоснования целесообразности включения данных объектов в реестр;</li> <li>- документы, обосновывающие включение объектов культурного наследия в реестр;</li> <li>- документы, обосновывающие изменение категории историко-культурного значения объекта культурного наследия;</li> <li>- документы, обосновывающие отнесение объекта культурного наследия к историко-культурным заповедникам, особо ценным объектам культурного наследия народов Российской Федерации либо объектам всемирного культурного и природного наследия;</li> <li>- проекты зон охраны объекта культурного наследия;</li> <li>- проектная документация на проведение работ по сохранению объектов культурного наследия.</li> <li>- документация, обосновывающая границы защитной зоны объекта культурного наследия.</li> </ul>
38.	Яровой Илья Юрьевич	<ul style="list-style-type: none"> <li>- выявленные объекты культурного наследия в целях обоснования целесообразности включения данных объектов в реестр;</li> <li>- документы, обосновывающие включение объектов культурного наследия в реестр;</li> <li>- документы, обосновывающие исключение объектов культурного наследия из реестра;</li> <li>- документы, обосновывающие изменение категории историко-культурного значения объекта культурного наследия;</li> <li>- документы, обосновывающие отнесение объекта культурного наследия к историко-культурным заповедникам, особо ценным объектам культурного наследия народов Российской Федерации</li> </ul>

		<p>Федерации либо объектам всемирного культурного и природного наследия;</p> <ul style="list-style-type: none"><li>- документация, за исключением научных отчетов о выполненных археологических полевых работах, содержащая результаты исследований, в соответствии с которыми определяется наличие или отсутствие объектов, обладающих признаками объекта культурного наследия, на земельных участках, подлежащих воздействию земляных, строительных, мелиоративных, хозяйственных работ, указанных в статье 30 Федерального закона № 73-ФЗ работ по использованию лесов и иных работ;</li><li>- документация или разделы документации, обосновывающие меры по обеспечению сохранности объекта культурного наследия, включенного в реестр, выявленного объекта культурного наследия либо объекта, обладающего признаками объекта культурного наследия, при проведении земляных, мелиоративных, хозяйственных работ, указанных в статье 30 Федерального закона № 73-ФЗ работ по использованию лесов и иных работ в границах территории объекта культурного наследия либо на земельном участке, непосредственно связанном с земельным участком в границах территории объекта культурного наследия.</li></ul>
--	--	-------------------------------------------------------------------------------------------------------------------------------------------------------------------------------------------------------------------------------------------------------------------------------------------------------------------------------------------------------------------------------------------------------------------------------------------------------------------------------------------------------------------------------------------------------------------------------------------------------------------------------------------------------------------------------------------------------------------------------------------------------------------------------------------------------------------------------------------------------------------------------------------------------------------------------------------------------------------------------------------------------------------------------------------------------------------------------------------------------------------------------------------------------------------------------------------------------------

---

*Приложение 11*

**Выдержки из приказа № 1537 от 17.09.2021 г г.  
«Об утверждении статуса аттестованного эксперта по  
проведению государственной историко-культурной  
экспертизы»**



**МИНИСТЕРСТВО КУЛЬТУРЫ  
РОССИЙСКОЙ ФЕДЕРАЦИИ**

**ПРИКАЗ**

от 17 сентября 2021 г.

Москва

№ 1537

**Об аттестации экспертов по проведению государственной  
историко-культурной экспертизы**

В соответствии с Федеральным законом от 25 июня 2002 г. № 73-ФЗ «Об объектах культурного наследия (памятниках истории и культуры) народов Российской Федерации», пунктом 9 Положения о государственной историко-культурной экспертизе, утвержденного постановлением Правительства Российской Федерации от 15 июля 2009 г. № 569, Положением о порядке аттестации экспертов по проведению государственной историко-культурной экспертизы, утвержденным приказом Минкультуры России от 26 августа 2010 г. № 563 (в редакции приказа Минкультуры России от 17 октября 2011 г. № 1003), руководствуясь Положением об аттестационной комиссии Минкультуры России, утвержденным приказом Минкультуры России от 29 декабря 2011 г. № 1276, протоколом заседания аттестационной комиссии Министерства культуры Российской Федерации по аттестации экспертов по проведению государственной историко-культурной экспертизы от 03 сентября 2021 г.,  
п р и к а з ы в а ю:

1. Аттестовать экспертов по проведению государственной историко-культурной экспертизы согласно приложению к настоящему приказу.

2. Департаменту государственной охраны культурного наследия (Р.А.Рыбало) обеспечить размещение информации об аттестованных экспертах на официальном сайте Минкультуры России в сети Интернет.

3. Контроль за исполнением настоящего приказа оставляю за собой.

Первый заместитель Министра



С.Г.Обрывалин

Приложение  
к приказу Министерства культуры  
Российской Федерации  
от «17» сентября 2021 г.  
№ 1537

**Аттестованные эксперты по проведению  
государственной историко-культурной экспертизы**

№ п/ п	Фамилия, имя, отчество соискателя	Решение о присвоении статуса аттестованного эксперта:
1.	Аврутов Юрий Иосифович	<ul style="list-style-type: none"> <li>- выявленные объекты культурного наследия в целях обоснования целесообразности включения данных объектов в реестр;</li> <li>- документы, обосновывающие включение объектов культурного наследия в реестр;</li> <li>- документы, обосновывающие исключение объектов культурного наследия из реестра;</li> <li>- документы, обосновывающие изменение категории историко-культурного значения объекта культурного наследия;</li> <li>- документы, обосновывающие отнесение объекта культурного наследия к историко-культурным заповедникам, особо ценным объектам культурного наследия народов Российской Федерации либо объектам всемирного культурного и природного наследия;</li> <li>- проектная документация на проведение работ по сохранению объектов культурного наследия;</li> <li>- документация или разделы документации, обосновывающие меры по обеспечению сохранности объекта культурного наследия, включенного в реестр, выявленного объекта культурного наследия либо объекта, обладающего признаками объекта культурного наследия, при проведении земляных, мелиоративных, хозяйственных работ, указанных в статье 30 Федерального закона работ по использованию лесов и иных работ в границах территории объекта культурного наследия либо на земельном участке, непосредственно связанном с земельным участком в границах территории объекта культурного наследия;</li> </ul>



		<ul style="list-style-type: none"> <li>- проектная документация на проведение работ по сохранению объектов культурного наследия;</li> <li>- документация или разделы документации, обосновывающие меры по обеспечению сохранности объекта культурного наследия, включенного в реестр, выявленного объекта культурного наследия либо объекта, обладающего признаками объекта культурного наследия, при проведении земляных, мелиоративных, хозяйственных работ, указанных в статье 30 Федерального закона работ по использованию лесов и иных работ в границах территории объекта культурного наследия либо на земельном участке, непосредственно связанном с земельным участком в границах территории объекта культурного наследия.</li> </ul>
13.	Лазаретов Игорь Павлович	<ul style="list-style-type: none"> <li>- выявленные объекты культурного наследия в целях обоснования целесообразности включения данных объектов в реестр;</li> <li>- документы, обосновывающие включение объектов культурного наследия в реестр;</li> <li>- документы, обосновывающие исключение объектов культурного наследия из реестра;</li> <li>- земли, подлежащие воздействию земляных, строительных, мелиоративных, хозяйственных работ, предусмотренных статьей 25 Лесного кодекса Российской Федерации работ по использованию лесов (за исключением работ, указанных в пунктах 3, 4 и 7 части 1 статьи 25 Лесного кодекса Российской Федерации) и иных работ, в случае, если указанные земли расположены в границах территорий, утвержденных в соответствии с пунктом 34.2 пункта 1 статьи 9 Федерального закона;</li> <li>- документация или разделы документации, обосновывающие меры по обеспечению сохранности объекта культурного наследия, включенного в реестр, выявленного объекта культурного наследия либо объекта, обладающего признаками объекта культурного наследия, при проведении земляных, мелиоративных, хозяйственных работ, указанных в статье 30 Федерального закона работ по использованию лесов и иных работ в границах территории объекта культурного наследия либо на земельном участке, непосредственно связанном с земельным участком в границах территории объекта культурного наследия;</li> </ul>

		<ul style="list-style-type: none"> <li>- документация, за исключением научных отчетов о выполненных археологических полевых работах, содержащая результаты исследований, в соответствии с которыми определяется наличие или отсутствие объектов, обладающих признаками объекта культурного наследия, на земельных участках, подлежащих воздействию земляных, строительных, мелиоративных, хозяйственных работ, указанных в статье 30 Федерального закона работ по использованию лесов и иных работ.</li> </ul>
14.	Лапшин Андрей Сергеевич	<ul style="list-style-type: none"> <li>- выявленные объекты культурного наследия в целях обоснования целесообразности включения данных объектов в реестр;</li> <li>- документы, обосновывающие включение объектов культурного наследия в реестр;</li> <li>- земли, подлежащие воздействию земляных, строительных, мелиоративных, хозяйственных работ, предусмотренных статьей 25 Лесного кодекса Российской Федерации работ по использованию лесов (за исключением работ, указанных в пунктах 3, 4 и 7 части 1 статьи 25 Лесного кодекса Российской Федерации) и иных работ, в случае, если указанные земли расположены в границах территорий, утвержденных в соответствии с пунктом 34.2 пункта 1 статьи 9 Федерального закона;</li> <li>- документация, за исключением научных отчетов о выполненных археологических полевых работах, содержащая результаты исследований, в соответствии с которыми определяется наличие или отсутствие объектов, обладающих признаками объекта культурного наследия, на земельных участках, подлежащих воздействию земляных, строительных, мелиоративных, хозяйственных работ, указанных в статье 30 Федерального закона работ по использованию лесов и иных работ.</li> </ul>
15.	Малихова Наталья Геннадьевна	<ul style="list-style-type: none"> <li>- проектная документация на проведение работ по сохранению объектов культурного наследия;</li> <li>- документация или разделы документации, обосновывающие меры по обеспечению сохранности объекта культурного наследия, включенного в реестр, выявленного объекта культурного наследия либо объекта, обладающего признаками объекта культурного наследия, при проведении земляных, мелиоративных, хозяйственных работ, указанных в статье 30 Федерального закона работ по</li> </ul>

*Приложение 12*

**Выдержки из приказа № 1668 от 11.10.2021 г.  
«Об утверждении статуса аттестованного эксперта по  
проведению государственной историко-культурной  
экспертизы»**



**МИНИСТЕРСТВО КУЛЬТУРЫ  
РОССИЙСКОЙ ФЕДЕРАЦИИ**

**ПРИКАЗ**

*от 11 октября 2021*

Москва

№ 1668

**Об аттестации экспертов по проведению государственной  
историко-культурной экспертизы**

В соответствии с Федеральным законом от 25 июня 2002 г. № 73-ФЗ «Об объектах культурного наследия (памятниках истории и культуры) народов Российской Федерации», пунктом 9 Положения о государственной историко-культурной экспертизе, утвержденного постановлением Правительства Российской Федерации от 15 июля 2009 г. № 569, Положением о порядке аттестации экспертов по проведению государственной историко-культурной экспертизы, утвержденным приказом Минкультуры России от 26 августа 2010 г. № 563 (в редакции приказа Минкультуры России от 17 октября 2011 г. № 1003), руководствуясь Положением об аттестационной комиссии Минкультуры России, утвержденным приказом Минкультуры России от 29 декабря 2011 г. № 1276, протоколом заседания аттестационной комиссии Министерства культуры Российской Федерации по аттестации экспертов по проведению государственной историко-культурной экспертизы от 29 сентября 2021 г.,  
п р и к а з ы в а ю:

1. Аттестовать экспертов по проведению государственной историко-культурной экспертизы согласно приложению к настоящему приказу.

2. Департаменту государственной охраны культурного наследия (Р.А.Рыбало) обеспечить размещение информации об аттестованных экспертах на официальном сайте Минкультуры России в сети Интернет.

3. Контроль за исполнением настоящего приказа оставляю за собой.

Первый заместитель Министра



С.Г.Обрывалин

Приложение  
к приказу Министерства культуры  
Российской Федерации  
от « 11 » сентября 2021 г.  
№ 1668

Аттестованные эксперты по проведению  
государственной историко-культурной экспертизы

№ п/ п	Фамилия, имя, отчество соискателя	Решение о присвоении статуса аттестованного эксперта:
1.	Абуханов Абдурахман Залимханович	<ul style="list-style-type: none"> <li>- выявленные объекты культурного наследия в целях обоснования целесообразности включения данных объектов в реестр;</li> <li>- документы, обосновывающие включение объектов культурного наследия в реестр;</li> <li>- проектная документация на проведение работ по сохранению объектов культурного наследия;</li> <li>- документация или разделы документации, обосновывающие меры по обеспечению сохранности объекта культурного наследия, включенного в реестр, выявленного объекта культурного наследия либо объекта, обладающего признаками объекта культурного наследия, при проведении земляных, мелиоративных, хозяйственных работ, указанных в статье 30 Федерального закона от 25.06.2002 № 73-ФЗ «Об объектах культурного наследия (памятниках истории и культуры) народов Российской Федерации» (далее – Федеральный закон) работ по использованию лесов и иных работ в границах территории объекта культурного наследия либо на земельном участке, непосредственно связанном с земельным участком в границах территории объекта культурного наследия.</li> </ul>
2.	Аксенов Виктор Викторович	<ul style="list-style-type: none"> <li>- выявленные объекты культурного наследия в целях обоснования целесообразности включения данных объектов в реестр;</li> <li>- документы, обосновывающие включение объектов культурного наследия в реестр;</li> <li>- документы, обосновывающие изменение категории историко-культурного значения объекта культурного наследия;</li> <li>- проектная документация на проведение работ по сохранению объектов культурного наследия;</li> </ul>

		<ul style="list-style-type: none"> <li>- документы, обосновывающие включение объектов культурного наследия в реестр;</li> <li>- документы, обосновывающие изменение категории историко-культурного значения объекта культурного наследия;</li> <li>- документы, обосновывающие отнесение объекта культурного наследия к историко-культурным заповедникам, особо ценным объектам культурного наследия народов Российской Федерации либо объектам всемирного культурного и природного наследия;</li> <li>- проектная документация на проведение работ по сохранению объектов культурного наследия.</li> </ul>
23.	Поляков Андрей Владимирович	<ul style="list-style-type: none"> <li>- выявленные объекты культурного наследия в целях обоснования целесообразности включения данных объектов в реестр;</li> <li>- документы, обосновывающие включение объектов культурного наследия в реестр;</li> <li>- документы, обосновывающие исключение объектов культурного наследия из реестра;</li> <li>- земли, подлежащие воздействию земляных, строительных, мелиоративных, хозяйственных работ, предусмотренных статьей 25 Лесного кодекса Российской Федерации работ по использованию лесов (за исключением работ, указанных в пунктах 3, 4 и 7 части 1 статьи 25 Лесного кодекса Российской Федерации) и иных работ, в случае, если указанные земли расположены в границах территорий, утвержденных в соответствии с пунктом 34.2 пункта 1 статьи 9 Федерального закона;</li> <li>- документация или разделы документации, обосновывающие меры по обеспечению сохранности объекта культурного наследия, включенного в реестр, выявленного объекта культурного наследия либо объекта, обладающего признаками объекта культурного наследия, при проведении земляных, мелиоративных, хозяйственных работ, указанных в статье 30 Федерального закона работ по использованию лесов и иных работ в границах территории объекта культурного наследия либо на земельном участке, непосредственно связанном с земельным участком в границах территории объекта культурного наследия;</li> <li>- документация, за исключением научных отчетов о выполненных археологических полевых работах, содержащая результаты исследований, в соответствии с которыми определяется наличие или отсутствие</li> </ul>

		<p>объектов, обладающих признаками объекта культурного наследия, на земельных участках, подлежащих воздействию земляных, строительных, мелиоративных, хозяйственных работ, указанных в статье 30 Федерального закона работ по использованию лесов и иных работ.</p>
24.	Прямухин Алексей Николаевич	<ul style="list-style-type: none"> <li>- выявленные объекты культурного наследия в целях обоснования целесообразности включения данных объектов в реестр;</li> <li>- документы, обосновывающие включение объектов культурного наследия в реестр;</li> <li>- земли, подлежащие воздействию земляных, строительных, мелиоративных, хозяйственных работ, предусмотренных статьей 25 Лесного кодекса Российской Федерации работ по использованию лесов (за исключением работ, указанных в пунктах 3, 4 и 7 части 1 статьи 25 Лесного кодекса Российской Федерации) и иных работ, в случае, если указанные земли расположены в границах территорий, утвержденных в соответствии с пунктом 34.2 пункта 1 статьи 9 Федерального закона;</li> <li>- документация или разделы документации, обосновывающие меры по обеспечению сохранности объекта культурного наследия, включенного в реестр, выявленного объекта культурного наследия либо объекта, обладающего признаками объекта культурного наследия, при проведении земляных, мелиоративных, хозяйственных работ, указанных в статье 30 Федерального закона работ по использованию лесов и иных работ в границах территории объекта культурного наследия либо на земельном участке, непосредственно связанном с земельным участком в границах территории объекта культурного наследия;</li> <li>- документация, за исключением научных отчетов о выполненных археологических полевых работах, содержащая результаты исследований, в соответствии с которыми определяется наличие или отсутствие объектов, обладающих признаками объекта культурного наследия, на земельных участках, подлежащих воздействию земляных, строительных, мелиоративных, хозяйственных работ, указанных в статье 30 Федерального закона работ по использованию лесов и иных работ.</li> </ul>



25.	Сахновский Виктор Александрович	<ul style="list-style-type: none"><li>- выявленные объекты культурного наследия в целях обоснования целесообразности включения данных объектов в реестр;</li><li>- документы, обосновывающие включение объектов культурного наследия в реестр;</li><li>- проектная документация на проведение работ по сохранению объектов культурного наследия;</li><li>- документация или разделы документации, обосновывающие меры по обеспечению сохранности объекта культурного наследия, включенного в реестр, выявленного объекта культурного наследия либо объекта, обладающего признаками объекта культурного наследия, при проведении земляных, мелиоративных, хозяйственных работ, указанных в статье 30 Федерального закона работ по использованию лесов и иных работ в границах территории объекта культурного наследия либо на земельном участке, непосредственно связанном с земельным участком в границах территории объекта культурного наследия.</li></ul>
26.	Субботин Андрей Викторович	<ul style="list-style-type: none"><li>- выявленные объекты культурного наследия в целях обоснования целесообразности включения данных объектов в реестр;</li><li>- документы, обосновывающие включение объектов культурного наследия в реестр;</li><li>- документы, обосновывающие исключение объектов культурного наследия из реестра;</li><li>- земли, подлежащие воздействию земляных, строительных, мелиоративных, хозяйственных работ, предусмотренных статьей 25 Лесного кодекса Российской Федерации работ по использованию лесов (за исключением работ, указанных в пунктах 3, 4 и 7 части 1 статьи 25 Лесного кодекса Российской Федерации) и иных работ, в случае, если указанные земли расположены в границах территорий, утвержденных в соответствии с пунктом 34.2 пункта 1 статьи 9 Федерального закона;</li><li>- документация или разделы документации, обосновывающие меры по обеспечению сохранности объекта культурного наследия, включенного в реестр, выявленного объекта культурного наследия либо объекта, обладающего признаками объекта культурного наследия, при проведении земляных, мелиоративных, хозяйственных работ, указанных в статье 30 Федерального закона работ по использованию лесов и иных работ в границах территории объекта культурного</li></ul>

		<p>наследия либо на земельном участке, непосредственно связанном с земельным участком в границах территории объекта культурного наследия;</p> <ul style="list-style-type: none"> <li>- документация, за исключением научных отчетов о выполненных археологических полевых работах, содержащая результаты исследований, в соответствии с которыми определяется наличие или отсутствие объектов, обладающих признаками объекта культурного наследия, на земельных участках, подлежащих воздействию земляных, строительных, мелиоративных, хозяйственных работ, указанных в статье 30 Федерального закона работ по использованию лесов и иных работ.</li> </ul>
27.	Сурков Алексей Владимирович	<ul style="list-style-type: none"> <li>- выявленные объекты культурного наследия в целях обоснования целесообразности включения данных объектов в реестр;</li> <li>- документы, обосновывающие включение объектов культурного наследия в реестр;</li> <li>- документация или разделы документации, обосновывающие меры по обеспечению сохранности объекта культурного наследия, включенного в реестр, выявленного объекта культурного наследия либо объекта, обладающего признаками объекта культурного наследия, при проведении земляных, мелиоративных, хозяйственных работ, указанных в статье 30 Федерального закона работ по использованию лесов и иных работ в границах территории объекта культурного наследия либо на земельном участке, непосредственно связанном с земельным участком в границах территории объекта культурного наследия;</li> <li>- документация, за исключением научных отчетов о выполненных археологических полевых работах, содержащая результаты исследований, в соответствии с которыми определяется наличие или отсутствие объектов, обладающих признаками объекта культурного наследия, на земельных участках, подлежащих воздействию земляных, строительных, мелиоративных, хозяйственных работ, указанных в статье 30 Федерального закона работ по использованию лесов и иных работ.</li> </ul>
28.	Тарновский Владимир Викторович	<ul style="list-style-type: none"> <li>- выявленные объекты культурного наследия в целях обоснования целесообразности включения данных объектов в реестр;</li> <li>- документы, обосновывающие включение объектов культурного наследия в реестр;</li> </ul>

*Приложение 13*

**Выдержки из приказа № 2211 от 13.12.2018 г.  
«Об утверждении статуса аттестованного эксперта по  
проведению государственной историко-культурной  
экспертизы»**



**МИНИСТЕРСТВО КУЛЬТУРЫ  
РОССИЙСКОЙ ФЕДЕРАЦИИ**

**ПРИКАЗ**

13 декабря 2018 г.

Москва

№ 2211

**Об утверждении статуса аттестованного эксперта по проведению  
государственной историко-культурной экспертизы**

В соответствии со статьей 30 Федерального закона от 25 июня 2002 г. № 73-ФЗ «Об объектах культурного наследия (памятниках истории и культуры) народов Российской Федерации», с пунктом 9 Положения о государственной историко-культурной экспертизе, утвержденного постановлением Правительства Российской Федерации от 15 июля 2009 г. № 569, Положением о порядке аттестации экспертов по проведению государственной историко-культурной экспертизы, утвержденным приказом Минкультуры России от 26 августа 2010 г. № 563 (в редакции приказа Минкультуры России от 17 октября 2011 г. № 1003), руководствуясь Положением об аттестационной комиссии Минкультуры России, утвержденным приказом Минкультуры России от 29 декабря 2011 г. № 1276, протоколом заседания аттестационной комиссии Минкультуры России от 27 ноября 2018 г., п р и к а з ы в а ю:

1. Утвердить статус аттестованного эксперта по проведению государственной историко-культурной экспертизы соискателям согласно приложению.

2. Департаменту государственной охраны культурного наследия (Р.А.Рыбало) обеспечить размещение информации об аттестованных экспертах на официальном сайте Минкультуры России в сети Интернет.

3. Контроль за исполнением настоящего приказа оставляю за собой.

Заместитель Министра



С.Г.Обрывалин

## Приложение

Утверждено приказом  
Министерства культуры  
Российской Федерации

от «13» 12 2018 г. № 2219

**Аттестованные эксперты по проведению  
государственной историко-культурной экспертизы**

№ п/п	Фамилия, имя, отчество	Объекты экспертизы
1.	Аверина Анна Викторовна	- выявленные объекты культурного наследия в целях обоснования целесообразности включения данных объектов в реестр; - документы, обосновывающие включение объектов культурного наследия в реестр.
2.	Антипов Илья Владимирович	- выявленные объекты культурного наследия в целях обоснования целесообразности включения данных объектов в реестр; - документы, обосновывающие включение объектов культурного наследия в реестр; - документация или разделы документации, обосновывающие меры по обеспечению сохранности объекта культурного наследия, включенного в реестр, выявленного объекта культурного наследия либо объекта, обладающего признаками объекта культурного наследия, при проведении земляных, мелиоративных, хозяйственных работ, указанных в настоящей статье работ по использованию лесов и иных работ в границах территории объекта культурного наследия либо на земельном участке, непосредственно связанном с земельным участком в границах территории объекта культурного наследия.
3.	Афендикова Александра Алексеевна	- выявленные объекты культурного наследия в целях обоснования целесообразности включения данных объектов в реестр;

		участках, подлежащих воздействию земляных, строительных, мелиоративных, хозяйственных работ, указанных в настоящей статье работ по использованию лесов и иных работ.
30.	<b>Соловьева</b> Наталья Федоровна	<ul style="list-style-type: none"> <li>- выявленные объекты культурного наследия в целях обоснования целесообразности включения данных объектов в реестр;</li> <li>- документы, обосновывающие включение объектов культурного наследия в реестр;</li> <li>- документация, за исключением научных отчетов о выполненных археологических полевых работах, содержащая результаты исследований, в соответствии с которыми определяется наличие или отсутствие объектов, обладающих признаками объекта культурного наследия, на земельных участках, подлежащих воздействию земляных, строительных, мелиоративных, хозяйственных работ, указанных в настоящей статье работ по использованию лесов и иных работ;</li> <li>- документация или разделы документации, обосновывающие меры по обеспечению сохранности объекта культурного наследия, включенного в реестр, выявленного объекта культурного наследия либо объекта, обладающего признаками объекта культурного наследия, при проведении земляных, мелиоративных, хозяйственных работ, указанных в настоящей статье работ по использованию лесов и иных работ в границах территории объекта культурного наследия либо на земельном участке, непосредственно связанном с земельным участком в границах территории объекта культурного наследия.</li> </ul>
31.	Сундиева Ольга Егоровна	<ul style="list-style-type: none"> <li>- проектная документация на проведение работ по сохранению объектов культурного наследия;</li> <li>- документация или разделы документации, обосновывающие меры по обеспечению сохранности объекта культурного наследия, включенного в реестр, выявленного объекта культурного наследия либо объекта, обладающего признаками объекта культурного наследия, при проведении земляных, мелиоративных, хозяйственных работ, указанных в настоящей</li> </ul>

		- проектная документация на проведение работ по сохранению объектов культурного наследия.
--	--	-------------------------------------------------------------------------------------------

---



*Приложение 14*

**Выдержки из приказа № 2330 от 25.12.2018 г.  
«Об утверждении статуса аттестованного эксперта по  
проведению государственной историко-культурной  
экспертизы»**



**МИНИСТЕРСТВО КУЛЬТУРЫ  
РОССИЙСКОЙ ФЕДЕРАЦИИ**

**ПРИКАЗ**

*25 декабря 2018г.*

Москва

№ 2330

**Об утверждении статуса аттестованного эксперта по проведению  
государственной историко-культурной экспертизы**

В соответствии со статьей 30 Федерального закона от 25 июня 2002 г. № 73-ФЗ «Об объектах культурного наследия (памятниках истории и культуры) народов Российской Федерации», с пунктом 9 Положения о государственной историко-культурной экспертизе, утвержденного постановлением Правительства Российской Федерации от 15 июля 2009 г. № 569, Положением о порядке аттестации экспертов по проведению государственной историко-культурной экспертизы, утвержденным приказом Минкультуры России от 26 августа 2010 г. № 563 (в редакции приказа Минкультуры России от 17 октября 2011 г. № 1003), руководствуясь Положением об аттестационной комиссии Минкультуры России, утвержденным приказом Минкультуры России от 29 декабря 2011 г. № 1276, протоколом заседания аттестационной комиссии Минкультуры России от 14 декабря 2018 г., **п р и к а з ы в а ю:**

1. Утвердить статус аттестованного эксперта по проведению государственной историко-культурной экспертизы соискателям согласно приложению.

2. Департаменту государственной охраны культурного наследия (Р.А.Рыбало) обеспечить размещение информации об аттестованных экспертах на официальном сайте Минкультуры России в сети Интернет.

3. Контроль за исполнением настоящего приказа оставляю за собой.

Заместитель Министра



С.Г.Обрывалин

## Приложение

Утверждено приказом  
Министерства культуры  
Российской Федерации

от «25» 12 2018 г. № 2330

Аттестованные эксперты по проведению  
государственной историко-культурной экспертизы

№ п/п	Фамилия, имя, отчество соискателя	Объекты экспертизы
1.	Алиев Саламбек Алимбекович	- проектная документация на проведение работ по сохранению объектов культурного наследия.
2.	Атабиев Бияслан Хакимович	- выявленные объекты культурного наследия в целях обоснования целесообразности включения данных объектов в реестр; - документы, обосновывающие включение объектов культурного наследия в реестр; - документы, обосновывающие изменение категории историко-культурного значения объекта культурного наследия; - проекты зон охраны объекта культурного наследия.
3.	Бабекина Светлана Александровна	- выявленные объекты культурного наследия в целях обоснования целесообразности включения данных объектов в реестр; - проектная документация на проведение работ по сохранению объектов культурного наследия.
4.	Берлина Светлана Владимировна	- выявленные объекты культурного наследия в целях обоснования целесообразности включения данных объектов в реестр; - земли, подлежащие воздействию земляных, строительных, мелиоративных, хозяйственных работ, предусмотренных статьей 25 Лесного кодекса Российской Федерации работ по использованию лесов (за исключением работ,

		хозяйственных работ, указанных в настоящей статье работ по использованию лесов и иных работ в границах территории объекта культурного наследия либо на земельном участке, непосредственно связанном с земельным участком в границах территории объекта культурного наследия.
16.	Очередной Александр Константинович	<ul style="list-style-type: none"> <li>- выявленные объекты культурного наследия в целях обоснования целесообразности включения данных объектов в реестр;</li> <li>- документы, обосновывающие включение объектов культурного наследия в реестр.</li> </ul>
17.	Параничев Дмитрий Александрович	<ul style="list-style-type: none"> <li>- проектная документация на проведение работ по сохранению объектов культурного наследия.</li> </ul>
18.	Писарев Денис Владленович	<ul style="list-style-type: none"> <li>- выявленные объекты культурного наследия в целях обоснования целесообразности включения данных объектов в реестр;</li> <li>- документы, обосновывающие включение объектов культурного наследия в реестр;</li> <li>- проектная документация на проведение работ по сохранению объектов культурного наследия;</li> <li>- документация или разделы документации, обосновывающие меры по обеспечению сохранности объекта культурного наследия, включенного в реестр, выявленного объекта культурного наследия либо объекта, обладающего признаками объекта культурного наследия, при проведении земляных, мелиоративных, хозяйственных работ, указанных в настоящей статье работ по использованию лесов и иных работ в границах территории объекта культурного наследия либо на земельном участке, непосредственно связанном с земельным участком в границах территории объекта культурного наследия.</li> </ul>
19.	Рыкунова Ирина Ивановна	<ul style="list-style-type: none"> <li>- выявленные объекты культурного наследия в целях обоснования целесообразности включения данных объектов в реестр;</li> <li>- земли, подлежащие воздействию земляных, строительных, мелиоративных, хозяйственных работ, предусмотренных статьей 25 Лесного кодекса Российской Федерации работ по</li> </ul>

*Приложение 15*

**Выдержки из приказа № 219 от 27.02.2019 г.  
«Об утверждении статуса аттестованного эксперта по  
проведению государственной историко-культурной  
экспертизы»**



**МИНИСТЕРСТВО КУЛЬТУРЫ  
РОССИЙСКОЙ ФЕДЕРАЦИИ**

**ПРИКАЗ**

27 февраля 2019г.

Москва

№ 219

**Об аттестации экспертов по проведению государственной историко-культурной экспертизы**

В соответствии с Федеральным законом от 25 июня 2002 г. № 73-ФЗ «Об объектах культурного наследия (памятниках истории и культуры) народов Российской Федерации», с пунктом 9 Положения о государственной историко-культурной экспертизе, утвержденного постановлением Правительства Российской Федерации от 15 июля 2009 г. № 569, Положением о порядке аттестации экспертов по проведению государственной историко-культурной экспертизы, утвержденным приказом Минкультуры России от 26 августа 2010 г. № 563 (в редакции приказа Минкультуры России от 17 октября 2011 г. № 1003), руководствуясь Положением об аттестационной комиссии Минкультуры России, утвержденным приказом Минкультуры России от 29 декабря 2011 г. № 1276, протоколом заседания аттестационной комиссии Минкультуры России от 07 февраля 2019 г., п р и к а з ы в а ю:

1. Аттестовать экспертов по проведению государственной историко-культурной экспертизы согласно приложению.

2. Департаменту государственной охраны культурного наследия (Р.А.Рыбало) обеспечить размещение информации об аттестованных экспертах на официальном сайте Минкультуры России в сети Интернет.

3. Контроль за исполнением настоящего приказа оставляю за собой.

Заместитель Министра



С.Г.Обрывалин



## П р и л о ж е н и е

Утверждено приказом  
Министерства культуры  
Российской Федерации

от «24» февраля 2019 г. № 219

**Аттестованные эксперты по проведению  
государственной историко-культурной экспертизы**

№ п/п	Фамилия, имя, отчество соискателя	Объекты экспертизы
1.	Барышева Ирина Владимировна	<ul style="list-style-type: none"> <li>- проектная документация на проведение работ по сохранению объектов культурного наследия;</li> <li>- документация или разделы документации, обосновывающие меры по обеспечению сохранности объекта культурного наследия, включенного в реестр, выявленного объекта культурного наследия либо объекта, обладающего признаками объекта культурного наследия, при проведении земляных, мелиоративных, хозяйственных работ, указанных в настоящей статье работ по использованию лесов и иных работ в границах территории объекта культурного наследия либо на земельном участке, непосредственно связанном с земельным участком в границах территории объекта культурного наследия.</li> </ul>
2.	Бахарева Наталия Николаевна	<ul style="list-style-type: none"> <li>- выявленные объекты культурного наследия в целях обоснования целесообразности включения данных объектов в реестр;</li> <li>- документы, обосновывающие включение объектов культурного наследия в реестр;</li> <li>- документы, обосновывающие изменение категории историко-культурного значения объекта культурного наследия;</li> <li>- проекты зон охраны объекта культурного наследия;</li> </ul>

		<p>в границах территорий, утвержденных в соответствии с пунктом 34.2 пункта 1 статьи 9 настоящего Федерального закона;</p> <ul style="list-style-type: none"> <li>- документы, обосновывающие включение объектов культурного наследия в реестр;</li> <li>- документация, за исключением научных отчетов о выполненных археологических полевых работах, содержащая результаты исследований, в соответствии с которыми определяется наличие или отсутствие объектов, обладающих признаками объекта культурного наследия, на земельных участках, подлежащих воздействию земляных, строительных, мелиоративных, хозяйственных работ, указанных в настоящей статье работ по использованию лесов и иных работ.</li> </ul>
5.	Городилов Андрей Юрьевич	<ul style="list-style-type: none"> <li>- выявленные объекты культурного наследия в целях обоснования целесообразности включения данных объектов в реестр;</li> <li>- документы, обосновывающие включение объектов культурного наследия в реестр.</li> </ul>
6.	Дмитриев Виктор Викторович	<ul style="list-style-type: none"> <li>- выявленные объекты культурного наследия в целях обоснования целесообразности включения данных объектов в реестр;</li> <li>- документы, обосновывающие включение объектов культурного наследия в реестр;</li> <li>- документы, обосновывающие исключение объектов культурного наследия из реестра;</li> <li>- документы, обосновывающие изменение категории историко-культурного значения объекта культурного наследия;</li> <li>- документы, обосновывающие отнесение объекта культурного наследия к историко-культурным заповедникам, особо ценным объектам культурного наследия народов Российской Федерации либо объектам всемирного культурного и природного наследия;</li> <li>- проекты зон охраны объекта культурного наследия;</li> <li>- проектная документация на проведение работ по сохранению объектов культурного наследия;</li> <li>- документация или разделы документации, обосновывающие меры по обеспечению сохранности объекта культурного наследия,</li> </ul>